

Katalog/Catalog : 1102001.1209

# KABUPATEN **SIMALUNGUN** **DALAM ANGKA**

*Simalungun Regency in Figures*



**2021**



**BADAN PUSAT STATISTIK  
KABUPATEN SIMALUNGUN**  
BPS - Statistics of Simalungun Regency

KABUPATEN

# SIMALUNGUN DALAM ANGKA

*Simalungun Regency in Figures*



2021

**KABUPATEN SIMALUNGUN DALAM ANGKA**  
***Simalungun Regency in Figures***  
**2021**

ISSN: 0215-2339

No. Publikasi/*Publication Number*: 12090.2102

Katalog /*Catalog*: 1102001.1209

Ukuran Buku/*Book Size*: 14,8 cm x 21 cm

Jumlah Halaman/*Number of Pages* : lx + 504 hal/*pages*

Naskah/*Manuscript*:

BPS Kabupaten Simalungun

*BPS-Statistics of Simalungun Regency*

Penyunting/*Editor*:

BPS Kabupaten Simalungun

*BPS-Statistics of Simalungun Regency*

Desain Kover/*Cover Design*:

Seksi Integrasi Pengolahan dan Diseminasi Statistik

*Section of Integration Processing and Statistics Dissemination*

Ilustrasi Kover/*Cover Illustration*:

Gajah di ANECC, Simalungun

*An Elephant at Aek Nauli Elephant Conservation Camp (ANECC), Simalungun*

Diterbitkan oleh/*Published by*:

©BPS Kabupaten Simalungun/*BPS-Statistics of Simalungun Regency*

Dicetak oleh/*Printed by*:

CV Rilis Grafika

Dilarang mengumumkan, mendistribusikan, mengomunikasikan, dan/atau menggandakan sebagian atau seluruh isi buku ini untuk tujuan komersil tanpa izin tertulis dari Badan Pusat Statistik.

*Prohibited to announce, distribute, communicate, and/or copy part or all of this book for commercial purpose without permission from BPS-Statistics Indonesia.*

# KABUPATEN SIMALUNGUN DALAM ANGKA 2021

**Pengarah:**

Marine Sohadi Angkat, S.Si, M.Si

**Penanggungjawab:**

Bernadetta Yoshinta Kusumawardhani, SST, MT

**Penyunting:**

Bernadetta Yoshinta Kusumawardhani, SST, MT  
Jeraus Wiratama Wau, SST

**Penulis Naskah:**

Natal Simanullang, S.Si

**Layout dan Infografis:**

Bernadetta Yoshinta Kusumawardhani, SST, MT  
Jeraus Wiratama Wau, SST

**Pengolah Data:**

Eiren Royana Siahaan, S.Si









**KEPALA BPS KABUPATEN SIMALUNGUN**  
**CHIEF STATISTICIAN OF SIMALUNGUN REGENCY**



**MARINE SOHADI ANGKAT, S.Si, M.Si**





## KATA PENGANTAR

Puji syukur kami panjatkan kepada Tuhan Yang Maha Esa, karena karunia-Nya sehingga penyusunan Publikasi Kabupaten Simalungun Dalam Angka yang merupakan agenda rutin Badan Pusat Statistik Kabupaten Simalungun dapat terselesaikan dengan baik dan tepat waktu.

Kebutuhan akan data statistik dari setiap sektor pembangunan semakin penting bagi semua pihak. Hal ini mendorong BPS Kabupaten Simalungun untuk melengkapi dan menyempurnakan data yang disajikan, baik kuantitas maupun kualitasnya. Data yang disajikan bersumber dari kegiatan rutin, survei dan sensus yang dilaksanakan oleh BPS Kabupaten Simalungun dan dilengkapi dengan data sekunder yang dikelola oleh dinas/instansi di wilayah Kabupaten Simalungun.

Pada kesempatan ini kami mengucapkan banyak terima kasih kepada semua pihak yang terlibat dalam penyusunan Publikasi ini, juga kepada dinas/instansi yang telah memberikan bantuan sehingga terwujudnya publikasi ini.

Saran dan kritik dari berbagai pihak untuk perbaikan publikasi ini sangat kami harapkan. Akhirnya semoga penyajian publikasi ini dapat membantu dalam memenuhi kebutuhan data statistik baik instansi pemerintah maupun swasta serta bermanfaat bagi para pembaca.

Siantar, Februari 2021  
Kepala BPS  
Kabupaten Simalungun

**Marine Sohadi Angkat, S.Si, M.Si**





## PREFACE

*Thanks be to God for His blessings, BPS – Statistics of Simalungun Regency in Figures our annual publication, can be published properly and timely.*

*We realized that the demand for statistics from all sectors is increased and important. It is encouraged us to complete and fulfill data both in forms of quantity and quality. The source of primary data are compiled from routine activities, surveys, and censuses conducted by BPS-Statistics of Simalungun Regency. There are also secondary data taken from government institution in Simalungun Regency.*

*On this occasion, we would like to show our appreciation to all who involved to publish this book, and also to the government and private institution who involved in the preparation of this publication.*

*Comment and suggestions to improve the contents of this publication will be able to fulfill the demand for statistics for everyone who needs it.*

*Siantar, February 2021  
Chief Statistician of  
Simalungun Regency*

**Marine Sohadi Angkat, S.Si, M.Si**

## DAFTAR ISI / CONTENTS

	Halaman <i>Page</i>
Kata Pengantar/ <i>Preface</i> .....	vii
Daftar Isi/ <i>Contents</i> .....	ix
Daftar Tabel/ <i>List of Tables</i> .....	xi
Daftar Gambar/ <i>List of Figures</i> .....	xlvii
Daftar Singkatan/ <i>List of Abbreviations</i> .....	liii
Statistik Kunci/ <i>Key Statistics</i> .....	lv
1. Geografi dan Iklim/ <i>Geography and Climate</i> .....	1
2. Pemerintahan/ <i>Government</i> .....	13
3. Penduduk dan Ketenagakerjaan/ <i>Population and Employment</i> .....	45
4. Sosial dan Kesejahteraan Rakyat/ <i>Social and Welfare</i> .....	71
5. Pertanian, Kehutanan, Peternakan, dan Perikanan/ <i>Agriculture, Forestry, Livestock, and Fishery</i> .....	225
6. Industri, Pertambangan, dan Energi/ <i>Industry, Mining, and Energy</i> .....	323
7. Pariwisata/ <i>Tourism</i> .....	343
8. Transportasi dan Komunikasi/ <i>Transportation and Communication</i> .....	361
9. Perbankan, Koperasi, Harga-Harga, dan Pengeluaran Penduduk/ <i>Banking, Cooperative, Prices, and Population Expenditure</i> .....	387
10. Perdagangan/ <i>Trade</i> .....	403
11. Sistem Neraca Regional/ <i>System of Regional Accounts</i> .....	421
12. Perbandingan Antar Kabupaten/Kota/ <i>Regency/Municipal Comparison</i> .....	449



## DAFTAR TABEL/LIST OF TABLES

Halaman  
Page

<b>1.</b>	<b>GEOGRAFI DAN IKLIM/GEOGRAPHY AND CLIMATE</b>	
<b>1.1</b>	<b>KEADAAN GEOGRAFI</b>	
	<b>GEOGRAPHY CONDITION</b>	
1.1.1	Ibukota Kecamatan dan Luas Daerah Menurut Kecamatan di Kabupaten Simalungun, 2020 <i>Capital of Subdistrict and Total Area by Subdistrict in Simalungun Regency, 2020</i> .....	7
1.1.2	Tinggi Wilayah dan Jarak ke Ibukota Kabupaten Menurut Kecamatan di Kabupaten Simalungun, 2020 <i>Altitude and Distance to the Capital of Regency by Subdistrict in Simalungun Regency, 2020</i> .....	8
<b>1.2</b>	<b>KEADAAN IKLIM</b>	
	<b>CLIMATE CONDITION</b>	
1.2.1	Suhu Udara Menurut Bulan, Jam, dan Rata-rata, 2020 <i>Air Temperature by Month, Hour and Average By Months, 2020</i> .....	9
1.2.2	Penyinaran Matahari, Kecepatan Angin, dan Penguapan, 2020 <i>Sunshine, Wind Velocity, and Evaporation, 2020</i> .....	10
1.2.3	Penyinaran Matahari, Kecepatan Angin, dan Penguapan, 2020 <i>Sunshine, Wind Velocity, and Evaporation, 2020</i> .....	11
1.2.4	Kelembaban Menurut Bulan, Jam, dan Rata-rata, 2020 <i>Humidity by Month, Hour, and Average, 2020</i> .....	12
<b>2.</b>	<b>PEMERINTAHAN/GOVERNMENT</b>	
<b>2.1</b>	<b>WILAYAH ADMINISTRATIF</b>	
	<b>ADMINISTRATIVE AREA</b>	
2.1.1	Jumlah Desa Menurut Kecamatan di Kabupaten Simalungun, 2016-2020 <i>Number of Villages by Subdistrict in Simalungun Regency, 2016-2020</i>	19
2.1.2	Jumlah Kelurahan Menurut Kecamatan di Kabupaten Simalungun, 2016-2020 <i>Number of Suburban by Subdistrict in Simalungun Regency, 2016-2020</i> .....	20

2.1.3	Jumlah Desa/Kelurahan Menurut Kecamatan di Kabupaten Simalungun, 2020 <i>Number of Villages and Suburban by Subdistrict in Simalungun Regency, 2020</i> .....	21
<b>2.2</b>	<b>PEGAWAI NEGERI SIPIL</b> <b>CIVIL SERVANTS</b>	
2.2.1	Jumlah PNS Menurut Jabatan dan Jenis Kelamin di Kabupaten Simalungun, 2020 <i>Number of Civil Servant by Occupation and Sex in Simalungun Regency, 2020</i> .....	22
2.2.2	Jumlah PNS Menurut Tingkat Pendidikan dan Jenis Kelamin di Kabupaten Simalungun, 2020 <i>Number of Civil Servant by Educational Level and Sex in Simalungun Regency, 2020</i> .....	23
2.2.3	Jumlah PNS Menurut Tingkat Kepangkatan dan Jenis Kelamin di Kabupaten Simalungun, 2020 <i>Number of Civil Servants by Hierarchy and Sex in Simalungun Regency, 2020</i> .....	24
2.2.4	Jumlah PNS Pada Sekretariat/Kantor/Badan/Dinas Menurut Golongan di Kabupaten Simalungun, 2020 <i>Number of Civil Servant at Secretariat/Office/Agency by Rank in Simalungun Regency, 2020</i> .....	26
2.2.5	Jumlah PNS Kantor Kecamatan Menurut Golongan di Kabupaten Simalungun, 2020 <i>Number of Civil Servant at Subdistrict Offices by Rank in Simalungun Regency, 2020</i> .....	28
2.2.6	Jumlah PNS Pada Sekretariat/Kantor/Badan/Dinas Menurut Pendidikan di Kabupaten Simalungun, 2020 <i>Number of Civil Servant at Secretariat/Office/Agency by Educational Attainment in Simalungun Regency, 2020</i> .....	29
2.2.7	Jumlah PNS Kantor Kecamatan Menurut Pendidikan di Kabupaten Simalungun, 2020 <i>Number of Regional Civil Servant at Sub-District Offices by Educational Attainment in Simalungun Regency, 2020</i> .....	31

2.2.8	Jumlah PNS Pada Sekretariat/Kantor/Badan/Dinas Menurut Jenis Kelamin di Kabupaten Simalungun, 2020 <i>Number of Regional Civil Servant to Secretariat/Office/ Agency by Sex in Simalungun Regency, 2020</i> .....	32
2.2.9	Jumlah PNS Kantor Kecamatan Menurut Jenis Kelamin di Kabupaten Simalungun, 2020 <i>Number of Regional Civil Servant at Sub-District Offices by Sex in Simalungun Regency, 2020</i> .....	34
<b>2.3</b>	<b>DEWAN PERWAKILAN RAKYAT DAERAH</b> <b>THE REGIONAL HOUSE OF REPRESENTATIVE</b>	
2.3.1	Jumlah Anggota Dewan Perwakilan Rakyat Daerah Menurut Fraksi dan Jenis Kelamin di Kabupaten Simalungun, 2019 - 2024 <i>Number of Parliament Members by Sex in Simalungun Regency, 2019 - 2024</i> .....	35
2.3.2	Jumlah Keputusan DPRD Menurut Jenis Keputusan di Kabupaten Simalungun, 2020 <i>Number of Parliament Decrees by Decree in Simalungun Regency, 2020</i>	36
2.3.3	Jumlah Keputusan DPRD Menurut Jenis Keputusan di Kabupaten Simalungun, 2020 <i>Number of Parliament Decrees by Decree in Simalungun Regency, 2020</i>	37
<b>2.4</b>	<b>PENERBITAN AKTA</b> <b>CERTIFICATE ISSUANCE</b>	
2.4.1	Jumlah Akta Kelahiran, Kematian, Perkawinan, dan Perceraian di Kabupaten Simalungun, 2016 - 2020 <i>Number of Birth, Death, Marriage, and Divorce Certificates in Simalungun Regency, 2016 - 2020</i> .....	38
2.4.2	Jumlah Pelaporan Kelahiran, Kematian, Kedatangan, Kepindahan dan Pendatang Baru di Kabupaten Simalungun, 2016 - 2020 <i>Number of Reporting Births, Deaths Arrivals, Moves, and Newcomers in Simalungun Regency, 2016 - 2020</i> .....	39
2.4.3	Jumlah Penerbitan Akta Kelahiran Menurut Bulan di Kabupaten Simalungun, 2016 - 2020 <i>Number of Publishing Births Certificate by Month in Simalungun Regency, 2016 - 2020</i> .....	40



2.4.4	Jumlah Penerbitan Akta Kelahiran Menurut Bulan dan Jenis Kelamin di Kabupaten Simalungun, 2019 - 2020 <i>Number of Published Births Certificate by Month and Sex in Simalungun Regency, 2019 - 2020</i> .....	41
2.4.5	Jumlah Penerbitan Akta Perkawinan Menurut Bulan di Kabupaten Simalungun, 2016 - 2020 <i>Number of Published Marriage Certificate by Month in Simalungun Regency, 2016 - 2020</i> .....	42
2.4.6	Jumlah Pelaporan Kedatangan, Kepindahan, Kematian Menurut Bulan di Kabupaten Simalungun, 2020 <i>Number of Reporting Arrivals, Moves, and Deaths By Month in Simalungun Regency, 2020</i> .....	43
<b>3.</b>	<b>PENDUDUK DAN KETENAGAKERJAAN/ POPULATION AND EMPLOYMENT</b>	
<b>3.1</b>	<b>PENDUDUK POPULATION</b>	
3.1.1	Penduduk dan Laju Pertumbuhan Penduduk Menurut Kecamatan di Kabupaten Simalungun, 2020 <i>Population and Population Growth Rate by Subdistrict in Simalungun Regency, 2020</i> .....	57
3.1.2	Distribusi Persentase Penduduk, Kepadatan Penduduk, Rasio Jenis Kelamin Penduduk Menurut Kecamatan di Kabupaten Simalungun, 2020 <i>Percentage of Population, Population Density, and Population Sex Ratio by Subdistrict in Simalungun Regency, 2020</i> .....	58
3.1.3	Jumlah Penduduk dan Keluarga Menurut Kecamatan di Kabupaten Simalungun, 2020 <i>Number of Population and Family by Subdistrict in Simalungun Regency, 2020</i> .....	59
3.1.4	Jumlah Penduduk Menurut Kelompok Umur dan Jenis Kelamin di Kabupaten Simalungun (jiwa), 2020 <i>Number of Population by Type of Age Group and Sex in Simalungun Regency (person), 2020</i> .....	60

3.1.5	Jumlah Penduduk Menurut Jenis Kelamin, Rasio Jenis Kelamin dan Kecamatan di Kabupaten Simalungun, 2020 <i>Number of Population by Sex, Sex Ratio and Subdistrict in Simalungun Regency, 2020</i> .....	61
3.1.6	Jumlah Penduduk dan Laju Pertumbuhan Penduduk di Kabupaten Simalungun, 2000, 2010, dan 2020 <i>Number of Population and Population Growth Rate in Simalungun Regency, 2000, 2010, and 2020</i> .....	62
3.1.7	Indeks Pembangunan Manusia (IPM) dan Komponen IPM Kabupaten Simalungun, 2017 - 2020 <i>Human Development Index (HDI) and HDI Component of Simalungun Regency, 2017 - 2020</i> .....	63
3.1.8	Persentase Wanita Berumur 15-49 Tahun Pernah Kawin dan Penolong Kelahiran Anak Lahir Hidup Terakhir Kabupaten Simalungun, 2017 - 2020 <i>Percentage of Ever Married Women Aged 15-49 Years and The First Birth Attendant of Simalungun Regency, 2017 - 2020</i> .....	64
3.1.9	Persentase Penduduk Berumur 10 Tahun Keatas Menurut Status Perkawinan di Kabupaten Simalungun, 2016 - 2020 <i>Percentage of Population 10 Years of Aged and Over by Marriage Status of Simalungun Regency, 2016 - 2020</i> .....	65
3.1.0	Persentase Wanita Berusia 10 Tahun Ke Atas Berstatus Pernah Kawin Dan Umur Perkawinan Pertama di Kabupaten Simalungun, 2016 - 2020 <i>Percentage of Ever Married Women Aged 10 Years and Over and Age at First Marriage in Simalungun Regency, 2016 - 2020</i> .....	66
<b>3.2</b>	<b>KETENAGAKERJAAN</b>	
	<b>EMPLOYMENT</b>	
3.2.1	Jumlah Penduduk Berumur 15 Tahun Keatas Menurut Jenis Kegiatan Selama Seminggu yang Lalu dan Jenis Kelamin di Kabupaten Simalungun, 2020 <i>Population Aged 15 Years and Over by Type of Activity During The Previous Week and Sex in Simalungun Regency, 2020</i> .....	67

3.2.2	Penduduk Berumur 15 Tahun Keatas Yang Termasuk Angkatan Kerja Menurut Pendidikan Tertinggi yang Ditamatkan dan Jenis Kegiatan di Kabupaten Simalungun, 2020 <i>Population Over 15 Years Who Are in Labor by Educational Attainment and Activity in Simalungun Regency, 2020</i> .....	68
3.2.3	Penduduk Berumur 15 Tahun Ke Atas yang Bekerja Selama Seminggu yang Lalu Menurut Status Pekerjaan Utama dan Jenis Kelamin di Kabupaten Simalungun, 2020 <i>Population 15 Years of Age and Over who Worked During The Previous Week by Main Employment Status and Sex in Simalungun Regency, 2020</i> .....	69
3.2.4	Pencari Kerja Terdaftar Menurut Kecamatan dan Jenis Kelamin di Kabupaten Simalungun, 2020 <i>PNumber of Registered Job Applicants by Sub Regency and Sex in Simalungun Regency, 2020</i> .....	70
<b>4.</b>	<b>SOSIAL DAN KESEJAHTERAAN RAKYAT/SOCIAL AND WELFARE</b>	
<b>4.1</b>	<b>PENDIDIKAN</b>	
	<b>EDUCATION</b>	
4.1.1	Jumlah Sekolah, Guru, dan Murid Taman Kanak-Kanak (TK) di Bawah Kementerian Pendidikan dan Kebudayaan Menurut Kecamatan, 2019/2020 dan 2020/2021 <i>Number of Schools, Teachers, and Pupils in Kindergarten Under The Ministry of Education and Culture by Subdistrict, 2019/2020 and 2020/2021</i> .....	89
4.1.2	Jumlah Sekolah, Guru, dan Murid Raudatul Athfal (RA) di Bawah Kementerian Agama Menurut Kecamatan, 2020/2021 <i>Number of Schools, Teachers, and Pupils in Raudatul Athfal (RA) Under The Ministry of Religious Affairs by Subdistrict, 2020/2021</i> .....	91
4.1.3	Jumlah Sekolah, Guru, dan Murid SD di Bawah Kementerian Pendidikan dan Kebudayaan Menurut Kecamatan, 2020/2021 <i>Number of Schools, Teachers, and Pupils in Elementary Schools Under The Ministry of Education and Culture by Subdistrict, 2020/2021</i> .....	92

4.1.4	Jumlah Sekolah, Guru, dan Murid Madrasah Ibtidaiyah (MI) di Bawah Kementerian Agama Menurut Kecamatan, 2020/2021 <i>Number of Schools, Teachers, and Pupils in Madrasah Ibtidaiyah Under The Ministry of Religious Affairs by Subdistrict, 2020/2021</i> .....	94
4.1.5	Jumlah Sekolah, Guru, dan Murid SMP di Bawah Kementerian Pendidikan dan Kebudayaan Menurut Kecamatan, 2020/2021 <i>Number of Schools, Teachers, and Pupils in Junior High Schools Under The Ministry of Education and Culture by Subdistrict, 2020/2021</i> .....	96
4.1.6	Jumlah Sekolah, Guru, dan Murid Madrasah Tsanawiyah (MTs) di Bawah Kementerian Agama Menurut Kecamatan, 2020/2021 <i>Number of Schools, Teachers, and Pupils in Madrasah Tsanawiyah Under The Ministry of Religious Affairs by Subdistrict, 2020/2021</i> .....	98
4.1.7	Jumlah Sekolah, Guru, dan Murid SMA di Bawah Kementerian Pendidikan dan Kebudayaan Menurut Kecamatan, 2020/2021 <i>Number of Schools, Teachers, and Pupils in Senior High Schools Under The Ministry of Education and Culture by Subdistrict, 2020/2021</i> .....	100
4.1.8	Jumlah Sekolah, Guru, dan Murid SMK di Bawah Kementerian Pendidikan dan Kebudayaan Menurut Kecamatan, 2020/2021 <i>Number of Schools, Teachers, and Pupils in Vocational High Schools Under The Ministry of Education and Culture by Subdistrict, 2020/2021</i> .....	102
4.1.9	Jumlah Sekolah, Guru, dan Murid Madrasah Aliyah (MA) di Bawah Kementerian Agama Menurut Kecamatan, 2020/2021 <i>Number of Schools, Teachers, and Pupils in Madrasah Aliyah (MA) Under The Ministry of Religious Affairs by Subdistrict, 2020/2021</i> .....	104
4.1.10	Jumlah Desa/Kelurahan yang Memiliki Fasilitas Sekolah Menurut Kecamatan dan Tingkat Pendidikan di Kabupaten Simalungun, 2020 <i>Number of Villages Having Educational Facilities by Subdistrict and Educational Level in Simalungun Regency, 2020</i> .....	106
4.1.11	Persentase Penduduk Berumur 10 Tahun Keatas Menurut Partisipasi Sekolah Kabupaten Simalungun, 2016 - 2020 <i>Percentage of Population 10 Years of Aged and Over by Schooling Participation of Simalungun Regency, 2016 - 2020</i> .....	107

4.1.12	Angka Partisipasi Kasar (APK) dan Angka Partisipasi Murni (APM) Kabupaten Simalungun, 2018 - 2020 <i>Gross Enrolment Rate and Net Enrolment Rate of Simalungun Regency, 2018 - 2020</i> .....	108
4.1.13	Angka Partisipasi Kasar (APK) dan Angka Partisipasi Murni (APM) Kabupaten Simalungun, 2018 - 2020 <i>Gross Enrolment Rate and Net Enrolment Rate of Simalungun Regency, 2018 - 2020</i> .....	109
4.1.14	Jumlah Lembaga Pendidikan Anak Usia Dini Menurut Kecamatan di Kabupaten Simalungun, 2020 <i>Number of Early Childhood Education by Subdistrict in Simalungun Regency, 2020</i> .....	110
4.1.15	Jumlah Peserta Didik pada KOBER dan SPS Menurut Jenis Kelamin dan Kecamatan di Kabupaten Simalungun, 2020 <i>Number of Students in Playgroup and SPS by Sex and Subdistrict in Simalungun Regency, 2020</i> .....	111
4.1.16	Jumlah Guru Lembaga Pendidikan Anak Usia Dini Menurut Kecamatan di Kabupaten Simalungun, 2020 <i>Number of Teachers of Early Childhood Education by Subdistrict in Simalungun Regency, 2020</i> .....	112
4.1.17	Jumlah Sekolah, Guru, dan Murid TK Negeri Menurut Kecamatan di Kabupaten Simalungun, 2020 <i>Number of School, Teachers and Pupils of Public Kindergartens by Subdistrict in Simalungun Regency, 2020</i> .....	113
4.1.18	Jumlah Sekolah, Guru, dan Murid TK Swasta Menurut Kecamatan di Kabupaten Simalungun, 2020 <i>Number of School, Teachers and Pupils of Private Kindergartens by Subdistrict in Simalungun Regency, 2020</i> .....	114
4.1.19	Jumlah Peserta Didik pada KOBER dan SPS Menurut Jenis Kelamin dan Kecamatan di Kabupaten Simalungun, 2020 <i>Number of Students in Playgroup and SPS by Sex and Subdistrict in Simalungun Regency, 2020</i> .....	115
4.1.20	Jumlah Sekolah SD, SMP, SMA, dan SMK Negeri dan Swasta Menurut Kecamatan di Kabupaten Simalungun, 2020 <i>Number of Public and Private Elementary Schools, Junior High School, Senior and Vocational High School by Subdistrict, 2020</i> .....	116

4.1.21	Jumlah Sekolah, Guru, Murid dan Rasio Murid Terhadap Sekolah dan Guru di SD Negeri Menurut Kecamatan, 2020 <i>Number Schools, Teachers, Pupils and Ratio of Pupils to Schools and Teachers in Public Elementary Schools by Subdistrict, 2020</i> .....	118
4.1.22	Jumlah Sekolah, Guru, Murid dan Rasio Murid Terhadap Sekolah dan Guru di SD Swasta Menurut Kecamatan, 2020 <i>Number Schools, Teachers, Pupils and Ratio of Pupils to Schools and Teachers in Private Elementary Schools by Subdistrict, 2020</i> .....	119
4.1.23	Jumlah Murid SD Negeri Menurut Jenis Kelamin dan Kecamatan di Kabupaten Simalungun, 2020 <i>Number of Pupils of Public Elementary School by Sex and Subdistrict in Simalungun Regency, 2020</i> .....	120
4.1.24	Jumlah Murid SD Swasta Menurut Jenis Kelamin dan Kecamatan di Kabupaten Simalungun, 2020 <i>Number of Pupils of Private Elementary School by Sex and Subdistrict in Simalungun Regency, 2020</i> .....	121
4.1.25	Jumlah Murid Tingkat SD Menurut Jenis Kelamin dan Kecamatan di Kabupaten Simalungun, 2020 <i>Number of Pupils of Elementary School by Sex and Subdistrict in Simalungun Regency, 2020</i> .....	122
4.1.26	Banyaknya Murid Menurut Jenis Kelamin, Sekolah dan Rata-rata Jumlah Murid di Madrasah Ibtidaiyah Menurut Kecamatan, 2020 <i>Number of Pupils by Sex, Schools and Average of Pupils in Madrasah Ibtidaiyah by Subdistrict, 2020</i> .....	123
4.1.27	Jumlah Sekolah, Guru, Murid dan Rasio Murid Terhadap Sekolah dan Guru di SMP Negeri Menurut Kecamatan, 2020 <i>Number Schools, Teachers, Pupils and Ratio of Pupils to Schools and Teachers in Public Junior High Schools by Subdistrict, 2020</i> .....	124
4.1.28	Jumlah Sekolah, Guru, Murid dan Rasio Murid Terhadap Sekolah dan Guru di SMP Swasta Menurut Kecamatan, 2020 <i>Number Schools, Teachers, Pupils and Ratio of Pupils to Schools and Teachers in Private Junior High Schools by Subdistrict, 2020</i> .....	125
4.1.29	Jumlah Murid SMP Negeri Menurut Jenis Kelamin dan Kecamatan di Kabupaten Simalungun, 2020 <i>Number of Pupils of Public Junior High School by Sex and Subdistrict in Simalungun Regency, 2020</i> .....	126



4.1.30	Jumlah Murid SMP Swasta Menurut Jenis Kelamin dan Kecamatan di Kabupaten Simalungun, 2020 <i>Number of Pupils of Private Junior High School by Sex and Subdistrict in Simalungun Regency, 2020</i> .....	127
4.1.31	Jumlah Murid Tingkat SMP Menurut Jenis Kelamin dan Kecamatan di Kabupaten Simalungun, 2020 <i>Number of Pupils of Junior High School by Sex and Subdistrict in Simalungun Regency, 2020</i> .....	128
4.1.32	Banyaknya Murid Menurut Jenis Kelamin, Sekolah dan Rata-rata Jumlah Murid di Madrasah Tsanawiyah Menurut Kecamatan, 2020 <i>Number of Pupils by Sex, Schools and Average of Pupils in Madrasah Tsanawiyah by Subdistrict, 2020</i> .....	129
4.1.33	Jumlah Sekolah, Guru, Murid dan Rasio Murid Terhadap Sekolah dan Guru di SMA Negeri Menurut Kecamatan, 2020 <i>Number Schools, Teachers, Pupils and Ratio of Pupils to Schools and Teachers in Public Senior High Schools by Subdistrict, 2020</i> .....	130
4.1.34	Jumlah Sekolah, Guru, Murid dan Rasio Murid Terhadap Sekolah dan Guru di SMA Swasta Menurut Kecamatan, 2020 <i>Number Schools, Teachers, Pupils and Ratio of Pupils to Schools and Teachers in Private Senior High Schools by Subdistrict, 2020</i> .....	131
4.1.35	Jumlah Murid SMA Negeri Menurut Jenis Kelamin dan Kecamatan di Kabupaten Simalungun, 2020 <i>Number of Pupils of Public Senior High School by Sex and Subdistrict in Simalungun Regency, 2020</i> .....	132
4.1.36	Jumlah Murid SMA Swasta Menurut Jenis Kelamin dan Kecamatan di Kabupaten Simalungun, 2020 <i>Number of Pupils of Private Senior High School by Sex and Subdistrict in Simalungun Regency, 2020</i> .....	133
4.1.37	Jumlah Murid Tingkat SMA Menurut Jenis Kelamin dan Kecamatan di Kabupaten Simalungun, 2020 <i>Number of Pupils of Senior High School by Sex and Subdistrict in Simalungun Regency, 2020</i> .....	134
4.1.38	Jumlah Sekolah, Guru, Murid dan Rasio Murid Terhadap Sekolah dan Guru di SMK Negeri Menurut Kecamatan, 2020 <i>Number Schools, Teachers, Pupils and Ratio of Pupils to Schools and Teachers in Public Vocational Senior High Schools by Subdistrict, 2020</i>	135

4.1.39	Jumlah Sekolah, Guru, Murid dan Rasio Murid Terhadap Sekolah dan Guru di SMK Swasta Menurut Kecamatan, 2020 <i>Number Schools, Teachers, Pupils and Ratio of Pupils to Schools and Teachers in Private Vocational Senior High Schools by Subdistrict, 2020</i> .....	136
4.1.40	Jumlah Murid SMK Negeri Menurut Jenis Kelamin dan Kecamatan di Kabupaten Simalungun, 2020 <i>Number of Pupils of Public Vocational Senior High School by Sex and Subdistrict in Simalungun Regency, 2020</i> .....	137
4.1.41	Jumlah Murid SMK Swasta Menurut Jenis Kelamin dan Kecamatan di Kabupaten Simalungun, 2020 <i>Number of Pupils of Private Vocational Senior High School by Sex and Subdistrict in Simalungun Regency, 2020</i> .....	138
4.1.42	Jumlah Murid Tingkat SMK Menurut Jenis Kelamin dan Kecamatan di Kabupaten Simalungun, 2020 <i>Number of Pupils of Vocational Senior High School by Sex and Subdistrict in Simalungun Regency, 2020</i> .....	139
4.1.43	Banyaknya Murid Menurut Jenis Kelamin, Sekolah dan Rata-rata Jumlah Murid di Madrasah Aliyah Menurut Kecamatan, 2020 <i>Number of Pupils by Sex, Schools and Average of Pupils in Madrasah Aliyah by Subdistrict, 2020</i> .....	140
4.1.44	Jumlah Perguruan Tinggi <sup>1)</sup> , Mahasiswa dan Tenaga Pendidik (Negeri dan Swasta) di Bawah Kementerian Riset, Teknologi dan Pendidikan Tinggi Menurut Kecamatan, 2020 <i>Number of Universities<sup>1)</sup>, Students, and Lecturers (State and Private) Under the Ministry of Research, Technology and High Education by Sub Regency, 2020</i> .....	141
4.1.45	Jumlah Perguruan Tinggi <sup>1)</sup> , Mahasiswa dan Tenaga Pendidik (Negeri dan Swasta) di Bawah Kementerian Agama Menurut Kecamatan, 2019 <i>Number of Universities<sup>1)</sup>, Students, and Lecturers (State and Private) Under the Ministry of Religious Affairs by Sub Regency, 2019</i> .....	142

**4.2 KESEHATAN**

**HEALTH**

4.2.1	Jumlah Desa/Kelurahan Yang Memiliki Sarana Kesehatan Menurut Kecamatan di Kabupaten Simalungun, 2020 <i>Number of Villages Having Health Facilities by Subdistrict in Simalungun Regency, 2020</i> .....	143
4.2.2	Jumlah Tenaga Kesehatan Menurut Kecamatan di Kabupaten Simalungun, 2020 <i>Number of Health Workers by Sub-District in Simalungun Regency, 2020</i> .....	145
4.2.3	Jumlah Sarana Kesehatan Menurut Kecamatan di Kabupaten Simalungun, 2020 <i>Number of Health Facilities by Sub-District in Simalungun Regency, 2020</i> .....	146
4.2.4	Jumlah Sarana Kesehatan di Kabupaten Simalungun, 2016 - 2020 <i>Number of Health Facilities in Simalungun Regency, 2016 - 2020</i> .....	148
4.2.5	Jumlah Sarana Kesehatan Menurut Kecamatan di Kabupaten Simalungun, 2019 - 2020 <i>Number of Health Facilities by Subdistrict in Simalungun Regency, 2019 - 2020</i> .....	149
4.2.6	Jumlah Tenaga Kerja Kesehatan di Kabupaten Simalungun, 2016 - 2020 <i>Number of Health Workforces in Simalungun Regency, 2016 - 2020</i> .....	152
4.2.7	Jumlah Tenaga Kerja Kesehatan di Puskesmas Kabupaten Simalungun, 2016 - 2020 <i>Number of Health Workforces in Public Health Centers at Simalungun Regency, 2016 - 2020</i> .....	153
4.2.8	Jumlah Tenaga Kesehatan di Puskesmas Menurut Kecamatan di Kabupaten Simalungun, 2019 - 2020 <i>Number of Health Workers in Public Health Centre by Subdistrict in Simalungun Regency, 2019 - 2020</i> .....	154
4.2.9	Jumlah Balita yang Pernah Mendapat Imunisasi Menurut Jenis Imunisasi dan Kecamatan di Kabupaten Simalungun, 2020 <i>Number of Children Under Five Years Old Who Received Immunization by Type of Immunization and Subdistrict in Simalungun Regency, 2020</i> .....	159

4.2.10	Jumlah Ibu Hamil yang Melakukan Kunjungan, Imunisasi Tetanus Toksoid, dan Mendapat Tablet Zat Besi (Fe1) di Kabupaten Simalungun, 2020 <i>Number of Pregnant Women Who Visited, Have Been Vaccinated Tetanus Toxoid, and Got Iron Supplement in Simalungun Regency, 2020</i> .....	160
4.2.11	Prevalensi Status Gizi Balita Menurut Kecamatan di Kabupaten Simalungun, 2019-2020 <i>Prevalence of Children Under Five Years Nutritional Status by Subdistricts in Simalungun Regency, 2019-2020</i> .....	161
4.2.12	Jumlah Kasus Penyakit Menurut Kecamatan dan Jenis Penyakit di Kabupaten Simalungun, 2020. <i>Number of Disease Cases by Type of Disease and Subdistrict in Simalungun Regency, 2020</i> .....	162
4.2.13	Sepuluh Besar Penyakit Rawat Jalan di Puskesmas dan Jumlah Kunjungan di Kabupaten Simalungun, 2019-2020 <i>Ten Main Diseases of Public Health Center Outpatients and Number of Visits in Simalungun Regency, 2019-2020</i> .....	163
<b>4.3</b>	<b>PERUMAHAN DAN LINGKUNGAN</b> <b>HOUSING AND ENVIRONMENT</b>	
4.3.1	Persentase Rumah Tangga Menurut Sumber Air Minum di Kabupaten Simalungun, 2016 - 2020 <i>Percentage of Households by Source of Drinking Water in Simalungun Regency, 2016 - 2020</i> .....	164
4.3.2	Persentase Rumah Tangga Menurut Dinding Terluas di Kabupaten Simalungun, 2016 - 2020 <i>Percentage of Households by Material of Wall in Simalungun Regency, 2016 - 2020</i> .....	165
4.3.3	Persentase Rumah Tangga Menurut Jenis Lantai Terluas di Kabupaten Simalungun, 2016 - 2020 <i>Percentage of Households by Material of The Floor in Simalungun Regency, 2016 - 2020</i> .....	166

4.3.4	Persentase Rumah Tangga Menurut Sumber Penerangan di Kabupaten Simalungun, 2016 - 2020 <i>Percentage of Households by Source of Light in Simalungun Regency, 2016 - 2020</i> .....	167
4.3.5	Persentase Rumah Tangga Menurut Tempat Pembuangan Tinja di Kabupaten Simalungun, 2016 - 2020 <i>Percentage of Households by Final Disposal of Feces in Simalungun Regency, 2016 - 2020</i> .....	168
4.3.6	Jumlah Desa/Kelurahan yang Mengalami Bencana Alam Menurut Kecamatan di Kabupaten Simalungun, 2020 <i>Number of Villages that Had Natural Disaster by Subdistrict in Simalungun Regency, 2020</i> .....	169
4.3.7	Jumlah Kejadian Bencana Alam Menurut Kecamatan, 2020 <i>Number of Natural Disaster Events by Subdistrict, 2020</i> .....	170
4.3.8	Jumlah Korban yang Diakibatkan Bencana Alam Menurut Kecamatan, 2020 <i>Number of Victims Due to Natural Disaster by Subdistrict, 2020</i> .....	172
4.3.9	Jumlah Kerusakan Rumah yang Diakibatkan Bencana Alam Menurut Kecamatan, 2019 - 2020 <i>Number of Damaged House Due to Natural Disaster by Subdistrict, 2019 - 2020</i> .....	178
4.3.10	Kasus Covid-19 menurut Kecamatan di Kabupaten Simalungun, Maret 2020 <i>Covid-19 Cases by Subdistrict in Simalungun Regency, March 2020</i> ....	179
4.3.11	Kasus Covid-19 menurut Kecamatan di Kabupaten Simalungun, April 2020 <i>Covid-19 Cases by Subdistrict in Simalungun Regency, April 2020</i> .....	181
4.3.12	Kasus Covid-19 menurut Kecamatan di Kabupaten Simalungun, Mei 2020 <i>Covid-19 Cases by Subdistrict in Simalungun Regency, May 2020</i> .....	183
4.3.13	Kasus Covid-19 menurut Kecamatan di Kabupaten Simalungun, Juni 2020 <i>Covid-19 Cases by Subdistrict in Simalungun Regency, June 2020</i> .....	185
4.3.14	Kasus Covid-19 menurut Kecamatan di Kabupaten Simalungun, Juli 2020 <i>Covid-19 Cases by Subdistrict in Simalungun Regency, July 2020</i> .....	187

4.3.15	Kasus Covid-19 menurut Kecamatan di Kabupaten Simalungun, Agustus 2020 <i>Covid-19 Cases by Subdistrict in Simalungun Regency, August 2020 ...</i>	189
4.3.16	Kasus Covid-19 menurut Kecamatan di Kabupaten Simalungun, September 2020 <i>Covid-19 Cases by Subdistrict in Simalungun Regency, September 2020.....</i>	191
4.3.17	Kasus Covid-19 menurut Kecamatan di Kabupaten Simalungun, Oktober 2020 <i>Covid-19 Cases by Subdistrict in Simalungun Regency, October 2020..</i>	193
4.3.18	Kasus Covid-19 menurut Kecamatan di Kabupaten Simalungun, November 2020 <i>Covid-19 Cases by Subdistrict in Simalungun Regency, November 2020.....</i>	195
4.3.19	Kasus Covid-19 menurut Kecamatan di Kabupaten Simalungun, Desember 2020 <i>Covid-19 Cases by Subdistrict in Simalungun Regency, December 2020.....</i>	197
<b>4.4</b>	<b>KELUARGA BERENCANA (KB)</b> <b>FAMILY PLANNING</b>	
4.4.1	Jumlah Klinik KB, Pembantu Pembina KB Desa (PPKBD), Pasangan Usia Subur (PUS) dan Akseptor Aktif Menurut Kecamatan, 2020 <i>Number of Family Planning Clinics, Active Acceptor and Fertile Couple by Sub Regency in Simalungun Regency, 2020.....</i>	199
4.4.2	Jumlah Akseptor Aktif Menurut Alat Kontrasepsi yang Digunakan dan Kecamatan di Kabupaten Simalungun, 2020 <i>Number of Active Acceptor by Type of Contracepcy Used and Sub Regency in Simalungun Regency, 2020.....</i>	201
4.4.3	Jumlah Keluarga Menurut Tingkat Tahapan Kesejahteraan dan Kecamatan di Kabupaten Simalungun, 2020 <i>Number of Household by Level of Welfare Stage and Sub Regency in Simalungun Regency, 2020 .....</i>	203



4.4.4	Jumlah Kelompok Institusi Menurut Kecamatan di Kabupaten Simalungun, 2020 <i>Number of Public Institutions by Sub Regency in Simalungun Regency, 2020</i> .....	204
<b>4.5</b>	<b>AGAMA</b> <b>RELIGION</b>	
4.5.1	Banyaknya Rumah Ibadah Menurut Kecamatan di Kabupaten Simalungun, 2020 <i>Number of Worship Places by Subdistrict in Simalungun Regency, 2020</i> .....	205
4.5.2	Banyaknya Haji Menurut Kecamatan di Kabupaten Simalungun, 2020 <i>Number of Moslem Pilgrim by Subdistrict in Simalungun Regency, 2020</i> .....	206
4.5.3	Perkara yang Masuk dan Diputuskan oleh Pengadilan Agama Kabupaten Simalungun, 2020 <i>Reported Case and Solved by Religion Court in Simalungun Regency, 2020</i> .....	207
4.5.4	Jumlah Talak, Rujuk, dan Cerai yang Diputuskan oleh Pengadilan Agama Kabupaten Simalungun, 2020 <i>Number of Separate, Reconciliation, and Divorce Solved by Religion Court in Simalungun Regency, 2020</i> .....	209
4.5.5	Jumlah Nikah Menurut Tempat Dalam Bulan di Kabupaten Simalungun, 2020 <i>Number of Marriages by Place in Month in Simalungun Regency, 2020</i> .....	210
<b>4.6</b>	<b>PERADILAN</b> <b>RELIGION</b>	
4.6.1	Banyaknya Narapidana, Tahanan dan Titipan Menurut Bulan dan Jenis Kelamin, 2020 <i>Number of Prisoner and Accused Person by Month and Sex, 2020</i> .....	211
4.6.2	Banyaknya Narapidana yang Bebas, 2020 <i>Number of Prisoner Who Are Free by Month, 2020</i> .....	212
4.6.3	Banyaknya Tahanan Menurut Kelompok, 2020 <i>Number of Accused Person by Group, 2020</i> .....	213

4.6.4	Banyaknya Narapidana dan Narapidana Narkotika Menurut Kelompok, 2020 <i>Number of Prisoner and Drug Prisoner by Group, 2020</i> .....	214
4.6.5	Banyaknya Perkara Pidana Biasa yang Diterima dan Diselesaikan Pengadilan Negeri Simalungun Menurut Bulan, 2020 <i>Number of Ordinary Criminal Cases Received and Resolved by State Court of Simalungun Regency by Month, 2020</i> .....	215
4.6.6	Banyaknya Perkara Pidana Praperadilan yang Diterima dan Diselesaikan Pengadilan Negeri Simalungun Menurut Bulan, 2020 <i>Number of Pretrial Criminal Cases Received and Resolved by State Court of Simalungun Regency by Month, 2020</i> .....	216
4.6.7	Banyaknya Perkara Pidana Lalu Lintas yang Diterima dan Diselesaikan Pengadilan Negeri Simalungun Menurut Bulan, 2020 <i>Number of Traffic Criminal Cases Received and Resolved by State Court of Simalungun Regency by Month, 2020</i> .....	217
4.6.8	Banyaknya Perkara Pidana Anak yang Diterima dan Diselesaikan Pengadilan Negeri Simalungun Menurut Bulan, 2020 <i>Number of Child Criminal Cases Received and Resolved by State Court of Simalungun Regency by Month, 2020</i> .....	218
4.6.9	Banyaknya Perkara Pidana Cepat yang Diterima dan Diselesaikan Pengadilan Negeri Simalungun Menurut Bulan, 2020 <i>Number of Quick Criminal Cases Received and Resolved by State Court of Simalungun Regency by Month, 2020</i> .....	219
4.6.10	Banyaknya Perkara Perdata Gugatan yang Diterima dan Diselesaikan Pengadilan Negeri Simalungun Menurut Bulan, 2020 <i>Number of Lawsuit Civil Cases Received and Resolved by State Court of Simalungun Regency by Month, 2020</i> .....	220
4.6.11	Banyaknya Perkara Perdata Permohonan yang Diterima dan Diselesaikan Pengadilan Negeri Simalungun Menurut Bulan, 2020 <i>Number of Application Civil Cases Received and Resolved by State Court of Simalungun Regency by Month, 2020</i> .....	221
4.6.12	Banyaknya Perkara Perdata Gugatan Sederhana yang Diterima dan Diselesaikan Pengadilan Negeri Simalungun Menurut Bulan, 2020 <i>Number of Simple Civil Suit Cases Received and Resolved by State Court of Simalungun Regency by Month, 2020</i> .....	222

4.6.13	Banyaknya Perkara Tindak Pidana yang Diterima Kejaksaan Negeri Simalungun Menurut Jenis Perkara dan Bulan, 2020 <i>Number of Cases Received by Office of The District Prosecutor General of Simalungun Regency by Month and Type of Cases, 2020 .....</i>	223
4.6.14	Banyaknya Tahanan Kejaksaan Negeri Simalungun Menurut Jenis Perkara dan Bulan, 2020 <i>Number of Office of The District Prosecutor General Prisoners of Simalungun Regency by Month and Type of Cases, 2020 .....</i>	224
4.6.15	Banyaknya Perkara Tindak Pidana Umum yang Diselesaikan dan Dieksekusi Kejaksaan Negeri Simalungun Menurut Bulan, 2020 <i>Number of General Crime Cases Settled and Excetude by Office of The District Prosecutor General of Simalungun Regency by Month, 2020 ...</i>	225
4.6.16	Banyaknya Perkara Narkotika yang Diselesaikan dan Dieksekusi Kejaksaan Negeri Simalungun Menurut Bulan, 2020 <i>Number of Narcotics Cases Settled and Excetude by Office of The District Prosecutor General of Simalungun Regency by Month, 2020 ...</i>	226
<b>4.7</b>	<b>SOSIAL LAINNYA</b>	
	<b>OTHER SOCIAL AFFAIRS</b>	
4.7.1	Banyaknya Yatim Piatu yang Diasuh Oleh Panti Asuhan, 2020 <i>Number of Parentless That Care by Orphanage, 2020 .....</i>	227
4.7.2	Banyaknya Wanita Tuna Susila (WTS) Menurut Lokasi, 2020 <i>Number of Parentless That Care by Orphanage, 2020.....</i>	228
4.7.3	Jumlah Orang Lanjut Usia Menurut Jenis Kelamin dan Kecamatan, 2019 <i>Number of Elderly Persons by Sex and Subdistrict in Simalungun Regency, 2019.....</i>	229
4.7.4	Jumlah Penyandang Cacat Menurut Jenis Kelamin dan Kecamatan di Kabupaten Simalungun, 2020 <i>Number of People with Disabilities by Sex and Sub Regency in Simalungun Regency, 2020 .....</i>	230
4.7.5	Jumlah Keluarga Penerima Manfaat (KPM) dan Bantuan yang Diterima pada Program Keluarga Harapan (PKH) Menurut Tahapan dan Kecamatan, 2020 <i>Number of Beneficiaries Family and Financial Assistance Received of Family Hope Programme (PKH) by Stages and Sub Regency, 2020 .....</i>	231

4.7.6	Jumlah Keluarga Penerima Manfaat (KPM) dan Anggaran Bantuan Pangan Non Tunai (BPNT) Menurut Kecamatan, 2020 <i>Number of Beneficiaries Family and Budget of Non-Cash Food Assistance by Sub Regency, 2020</i> .....	236
4.7.7	Jumlah Kejadian dan Korban Kecelakaan Lalu Lintas Menurut Kecamatan, 2020 <i>Number of Traffic Accidents and Victim by Sub Regency, 2020</i> .....	242
4.7.8	Jumlah Surat Ijin Mengemudi (SIM) yang Dikeluarkan Menurut Kategori, 2020 <i>Number of Driving License Issued by Category, 2020</i> .....	243
4.7.9	Jumlah Kejahatan yang Dilaporkan Menurut Kepolisian Sektor, 2018 - 2020 <i>Crime Total by Sector Police Office, 2018 - 2020</i> .....	245
4.7.10	Risiko Penduduk Terjadi Tindak Pidana per 100.000 Penduduk Menurut Kepolisian Sektor, 2018 - 2020 <i>Crime Rate per 100,000 Population by Sector Police Office, 2018 - 2020</i> .....	246
4.7.11	Persentase Penyelesaian Tindak Pidana Menurut Kepolisian Sektor Menurut Kepolisian Sektor, 2018 - 2020 <i>Percentage of Crime Clearance by Sector Police Office, 2018 - 2020</i> .....	247
4.7.12	Selang Waktu Terjadinya Tindak Pidana Menurut Kepolisian Sektor, 2018 - 2020 (jam menit detik) <i>Time Interval of Crime Occurance by Sector Police Office, 2018 - 2020 (hour minute second)</i> .....	248
<b>5.</b>	<b>PERTANIAN, KEHUTANAN, PETERNAKAN, DAN PERIKANAN/ AGRICULTURE, FORESTRY, LIVESTOCK, AND FISHERY</b>	
<b>5.1</b>	<b>TANAMAN PANGAN FOOD CROPS</b>	
5.1.1	Luas Lahan Sawah Menurut Jenis Pengairan dan Kecamatan di Kabupaten Simalungun (Ha), 2019 <i>Wet Land Area by Irrigation of Kinds and Sub Regency in Simalungun Regency (Ha), 2019</i> .....	261

5.1.2	Luas panen, Produksi dan Produktivitas Padi Sawah Menurut Kecamatan di Kabupaten Simalungun, 2019 <i>Harvested Area, Production and Yield rate of Wet Land Paddy by Sub Districts in Simalungun Regency, 2019</i> .....	263
5.1.3	Luas panen, Produksi dan Produktivitas Padi Ladang Menurut Kecamatan di Kabupaten Simalungun, 2019 <i>Production and Yield rate of Dry Land Paddy by Sub Districts in Simalungun Regency, 2019</i> .....	264
5.1.4	Luas panen, Produksi dan Produktivitas Jagung Menurut Kecamatan di Kabupaten Simalungun, 2019 <i>Harvested Area, Production and Yield rate of Maize by Sub Districts in Simalungun Regency, 2019</i> .....	265
5.1.5	Luas panen, Produksi dan Produktivitas Kedelai Menurut Kecamatan di Kabupaten Simalungun, 2019 <i>Harvested Area, Production and Yield rate of Soybean by Sub Districts in Simalungun Regency, 2019</i> .....	266
5.1.6	Luas panen, Produksi dan Produktivitas Kacang Tanah Menurut Kecamatan di Kabupaten Simalungun, 2019 <i>Harvested Area, Production and Yield rate of Peanut by Sub Districts in Simalungun Regency, 2019</i> .....	267
5.1.7	Luas panen, Produksi dan Produktivitas Kacang Hijau Menurut Kecamatan di Kabupaten Simalungun, 2019 <i>Harvested Area, Production and Yield rate of Small Greenpea by Sub Districts in Simalungun Regency, 2019</i> .....	268
5.1.8	Luas panen, Produksi dan Produktivitas Ubi Kayu Menurut Kecamatan di Kabupaten Simalungun, 2019 <i>Harvested Area, Production and Yield rate of Cassava by Sub Districts in Simalungun Regency, 2019</i> .....	269
5.1.9	Luas panen, Produksi dan Produktivitas Ubi Jalar Menurut Kecamatan di Kabupaten Simalungun, 2019 <i>Harvested Area, Production and Yield rate of Sweet Potato by Sub Districts in Simalungun Regency, 2019</i> .....	270

**5.2 HORTIKULTURA**  
**HORTICULTURE**

5.2.1	Luas Panen Tanaman Sayuran Menurut Kecamatan dan Jenis Tanaman di Kabupaten Simalungun, 2019 dan 2020 <i>Harvested Area of Vegetables by Subdistrict and Kinds of Plant in Simalungun Regency, 2019 and 2020</i> .....	271
5.2.2	Produksi Tanaman Sayuran Menurut Kecamatan dan Jenis Tanaman di Kabupaten Simalungun, 2019 dan 2020 <i>Production of Vegetables by Subdistrict and Kinds of Plant in Simalungun Regency, 2019 and 2020</i> .....	278
5.2.3	Luas Panen Tanaman Sayuran dan Buah-buahan Semusim Menurut Jenis Tanaman di Kabupaten Simalungun (ha), 2018–2020 <i>Harvested Area of Seasonal Vegetables and Fruits by Kind of Plant in Simalungun Regency (ha), 2018–2020</i> .....	285
5.2.4	Produksi Tanaman Sayuran dan Buah-buahan Semusim Menurut Jenis Tanaman di Kabupaten Simalungun (kw), 2018–2020 <i>Production of Seasonal Vegetables and Fruits by Kind of Plant in Simalungun Regency (kw), 2018–2020</i> .....	286
5.2.5	Luas Panen Tanaman Biofarmaka Menurut Kecamatan dan Jenis Tanaman di Kabupaten Simalungun, 2019 dan 2020 <i>Harvested Area of Medicinal Plants by Subdistrict and Kind of Plant in Simalungun Regency, 2019 and 2020</i> .....	287
5.2.6	Produksi Tanaman Biofarmaka Menurut Kecamatan dan Jenis Tanaman di Kabupaten Simalungun, 2019 and 2020 <i>Production of Medicinal Plants by Subdistrict and Kind of Plant in Simalungun Regency, 2019 and 2020</i> .....	291
5.2.7	Luas Panen Tanaman Biofarmaka Menurut Jenis Tanaman di Kabupaten Simalungun, 2018–2020 <i>Harvested Area of Medicinal Plants by Kind of Plant in Simalungun Regency, 2018–2020</i> .....	295
5.2.8	Produksi Tanaman Biofarmaka Menurut Jenis Tanaman di Kabupaten Simalungun (kg), 2018–2020 <i>Produksi Tanaman Biofarmaka Menurut Jenis Tanaman in Simalungun Regency (kg), 2018–2020</i> .....	296

5.2.9	Luas Panen Tanaman Hias Menurut Kecamatan dan Jenis Tanaman di Kabupaten Simalungun, 2019 and 2020 <i>Harvested Area of Ornamental Plants by Subdistrict and Kind of Plant in Simalungun Regency, 2019 and 2020</i> .....	297
5.2.10	Produksi Tanaman Hias Menurut Kecamatan dan Jenis Tanaman di Kabupaten Simalungun, 2019 and 2020 <i>Production of Ornamental Plants by Subdistrict and Kind of Plant in Simalungun Regency, 2019 and 2020</i> .....	298
5.2.11	Luas Panen Tanaman Hias Menurut Jenis Tanaman di Kabupaten Simalungun (m <sup>2</sup> ), 2017–2020 <i>Harvested Area of Ornamental Plants by Kind of Plant in Simalungun Regency (m<sup>2</sup>), 2017–2020</i> .....	299
5.2.12	Produksi Tanaman Hias Menurut Jenis Tanaman di Kabupaten Simalungun (tangkai), 2017–2020 <i>Production of Ornamental Plants by Kind of Plant in Simalungun Regency (stalks), 2017–2020</i> .....	300
5.2.13	Produksi Buah-buahan Menurut Kecamatan dan Jenis Tanaman di Kabupaten Simalungun (kw), 2019 and 2020 <i>Production of Fruits by Subdistrict and Kind of Plant in Simalungun Regency (qui), 2019 and 2020</i> .....	301
5.2.14	Produksi Buah-Buahan dan Sayuran Tahunan Menurut Jenis Tanaman di Kabupaten Simalungun (kuintal), 2017–2020 <i>Production of Annual Fruits and Vegetables by Kind of Plant in Simalungun Regency (quintal), 2017–2020</i> .....	309
<b>5.3</b>	<b>TANAMAN TAHUNAN</b>	
	<b>PERENNIAL CROPS</b>	
5.3.1	Luas Tanaman dan Produksi Karet Perkebunan Rakyat Tanaman Tahunan di Kabupaten Simalungun (Ha), 2020 <i>Planted Area and Production of Rubber Smallholders Annual Plants in Simalungun Regency (Ha), 2020</i> .....	310
5.3.2	Luas Tanaman dan Produksi Kelapa Sawit Perkebunan Rakyat di Kabupaten Simalungun, 2020 <i>Planted Area and Production of Palm Oil Smallholders Annual Plants in Simalungun Regency, 2020</i> .....	311

5.3.3	Luas Tanaman dan Produksi Kopi Robusta Perkebunan Rakyat di Kabupaten Simalungun, 2020 <i>Planted Area and Production of Robusta Coffee Smallholders Annual Plants in Simalungun Regency, 2020</i> .....	312
5.3.4	Luas Tanaman dan Produksi Kopi Arabika Perkebunan Rakyat di Kabupaten Simalungun, 2020 <i>Planted Area and Production of Arabica Coffee Smallholders Annual Plants in Simalungun Regency, 2020</i> .....	313
5.3.5	Luas Tanaman dan Produksi Kelapa Perkebunan Rakyat di Kabupaten Simalungun, 2020 <i>Planted Area and Production of Coconut Smallholders Annual Plants in Simalungun Regency, 2020</i> .....	314
5.3.6	Luas Tanaman dan Produksi Kakao Perkebunan Rakyat di Kabupaten Simalungun, 2020 <i>Planted Area and Production of Cocoa Smallholders Annual Plants in Simalungun Regency, 2020</i> .....	315
5.3.7	Luas Tanaman dan Produksi Cengkeh Perkebunan Rakyat di Kabupaten Simalungun, 2020 <i>Planted Area and Production of Clove Smallholders Annual Plants in Simalungun Regency, 2020</i> .....	316
5.3.8	Luas Tanaman dan Produksi Kulit Manis Perkebunan Rakyat di Kabupaten Simalungun, 2020 <i>Planted Area and Production of Cinnamon Smallholders Annual Plants in Simalungun Regency, 2020</i> .....	317
5.3.9	Luas Tanaman dan Produksi Kemiri Perkebunan Rakyat di Kabupaten Simalungun, 2020 <i>Planted Area and Production of Candlenut Smallholders Annual Plants in Simalungun Regency, 2020</i> .....	318
5.3.10	Luas Tanaman dan Produksi Lada Perkebunan Rakyat di Kabupaten Simalungun, 2020 <i>Planted Area and Production of Pepper Smallholders Annual Plants in Simalungun Regency, 2020</i> .....	319
5.3.11	Luas Tanaman dan Produksi Aren Perkebunan Rakyat di Kabupaten Simalungun, 2020 <i>Planted Area and Production of Palm Sugar Smallholders Annual Plants in Simalungun Regency, 2020</i> .....	320



5.3.12	Luas Tanaman dan Produksi Tembakau Perkebunan Rakyat di Kabupaten Simalungun, 2020 <i>Planted Area and Production of Tobacco Smallholders Annual Plants in Simalungun Regency, 2020</i> .....	321
5.3.13	Luas Tanaman dan Produksi Vanili Perkebunan Rakyat di Kabupaten Simalungun, 2020 <i>Planted Area and Production of Vanilla Smallholders Annual Plants in Simalungun Regency, 2020</i> .....	322
5.3.14	Luas Tanaman dan Produksi Pinang Perkebunan Rakyat di Kabupaten Simalungun, 2020 <i>Planted Area and Production of Areca Nut Smallholders Annual Plants in Simalungun Regency, 2020</i> .....	323
<b>5.4</b>	<b>PETERNAKAN</b>	
	<b>LIVESTOCK</b>	
5.4.1	Jumlah Ternak yang Dipotong di TPH Menurut Jenis Ternak dan Kecamatan di Kabupaten Simalungun, 2020 <i>Livestock Slaughtered in Slaughtered Place by Kind and Subdistrict in Simalungun Regency, 2020</i> .....	324
5.4.2	Jumlah Ternak yang Dipotong di TPH yang Tidak Tercatat Menurut Jenis Ternak dan Kecamatan di Kabupaten Simalungun (Ekor), 2020 <i>Unreported Livestock Slaughtered in Slaughtered Place by Kind and Subdistrict in Simalungun Regency (Tail), 2020</i> .....	325
5.4.3	Jumlah Ternak yang Dipotong yang Tercatat maupun Tidak Tercatat di TPH Menurut Jenis Ternak dan Kecamatan (Ekor), 2020 <i>Unreported and Reported Livestock Slaughtered in Slaughtered Place by Kind and Subdistrict (Tail), 2020</i> .....	326
5.4.4	Populasi Ternak Menurut Jenis Ternak di Kabupaten Simalungun (Ekor), 2016 - 2020 <i>Livestocks Population by Kind in Simalungun Regency (Tail), 2016 - 2020</i> .....	327
5.4.5	Populasi Ternak Unggas Menurut Jenis Ternak di Kabupaten Simalungun (Ekor), 2016 - 2020 <i>Poultry Population by Kind in Simalungun Regency (Tail), 2016 - 2020</i>	328

5.4.6	Produksi Daging Menurut Jenis Ternak dan Kecamatan di Kabupaten Simalungun (Kg), 2020 <i>Meat Production by Kind and Subdistrict in Simalungun Regency (Kg), 2020</i> .....	329
5.4.7	Produksi Daging Ternak Unggas Menurut Jenis Ternak dan Kecamatan di Kabupaten Simalungun (Kg), 2020 <i>Poultry Meat Production by Kind of Livestock and Subdistrict in Simalungun Regency (Kg), 2020</i> .....	330
5.4.8	Produksi Telur Menurut Jenis Telur dan Kecamatan di Kabupaten Simalungun (Butir), 2020 <i>Egg Production by Kind of Egg and Subdistrict in Simalungun Regency (Eggs), 2020</i> .....	331
<b>5.5</b>	<b>PERIKANAN</b>	
	<b>FISHERY</b>	
5.5.1	Jumlah Perahu Penangkap Ikan Menurut Jenis Perahu dan Kecamatan di Kabupaten Simalungun, 2020 <i>Number of Fishing Boat by Type of Boat and Subdistrict in Simalungun Regency, 2020</i> .....	332
5.5.2	Banyaknya Produksi Benih Ikan Menurut Kecamatan di Kabupaten Simalungun, 2020 <i>Number of Fish Seed by Subdistrict in Simalungun Regency, 2020</i> .....	333
5.5.3	Banyaknya Rumah Tangga Perikanan, Luas, Produksi, dan Nilai Penjualan Usaha Perairan Umum Menurut Sumbernya, 2020 <i>Number of Fishing Households, Area, Production, and Selling Value Open Water by The Source, 2020</i> .....	334
5.5.4	Banyaknya Rumah Tangga Perikanan Budidaya Menurut Kecamatan di Kabupaten Simalungun, 2020 <i>Number of Fishing Households of Aquaculture by Subdistrict in Simalungun Regency, 2020</i> .....	335
5.5.5	Luas Area Perikanan Budidaya Menurut Kecamatan di Kabupaten Simalungun, 2020 <i>Total Area of Aquaculture Fishing Households by Subdistrict in Simalungun Regency, 2020</i> .....	336

5.5.6	Banyaknya Rumah Tangga Perikanan, Produksi, dan Nilai Penjualan Usaha Perikanan Danau Menurut Kecamatan, 2020 <i>Number of Fishing Households, Production, and Selling Value From Lake Fishery Business by Subdistrict, 2020</i> .....	337
5.5.7	Banyaknya Rumah Tangga Perikanan, Produksi, dan Nilai Penjualan Usaha Perikanan Kolam Air Deras Menurut Kecamatan, 2020 <i>Number of Fishing Households, Production, and Selling Value From Barage Pond Fishery Business by Sudistrict, 2020</i> .....	338
5.5.8	Banyaknya Rumah Tangga Perikanan, Produksi, dan Nilai Penjualan Usaha Perikanan Kolam Air Tenang Menurut Kecamatan, 2020 <i>Number of Fishing Households, Production, and Selling Value From Quiet Water Pond Fishery Business by Subdistrict, 2020</i> .....	339
5.5.9	Banyaknya Rumah Tangga Perikanan, Produksi, dan Nilai Penjualan Usaha Perikanan Sawah Menurut Kecamatan, 2020 <i>Number of Fishing Households, Production, and Selling Value From Rice Fields Fishery Business by Sudistrict, 2020</i> .....	340
5.5.10	Banyaknya Rumah Tangga Perikanan, Produksi, dan Nilai Penjualan Usaha Perikanan Kolam Jaring Apung dan Keramba Menurut Kecamatan, 2020 <i>Number of Fishing Households, Production, and Selling Value From Fishing Cage Fishery Business by Subdistrict, 2020</i> .....	341
<b>5.6</b>	<b>KELOMPOK TANI</b>	
	<b>FARMERS</b>	
5.6.1	Banyaknya Penyuluh Pertanian Lapangan (PPL), Kelompok Tani (POKTAN), dan Gabungan Kelompok Tani (GAPOKTAN) Menurut Kecamatan di Kabupaten Simalungun, 2020 <i>Number of Agricultural Extension, Farmer Group, and Association of Farmer Group by Subdistrict in Simalungun Regency, 2020</i> .....	342
5.6.2	Banyaknya Kelompok Tani Menurut Kelas dan Kecamatan di Kabupaten Simalungun, 2020 <i>Number of Farmer Group by Class and Subdistrict in Simalungun Regency, 2020</i> .....	343
5.6.3	Potensi Luas Area yang Dimiliki Kelompok Tani Menurut Kecamatan di Kabupaten Simalungun (Ha), 2020 <i>Potential Area of Farmers Group by Subdistrict in Simalungun Regency (Ha), 2020</i> .....	344

5.6.4	Luas Kawasan Hutan dan Konservasi Perairan <sup>1</sup> di Kabupaten Simalungun (Ha), 2020 <i>Extent of Forest Area, Inland Water, Coastal, and Marine Ecosystem in Simalungun Regency (Ha), 2020</i> .....	345
<b>6.</b>	<b>INDUSTRI, PERTAMBANGAN, DAN ENERGI/ INDUSTRY, MINING, AND ENERGY</b>	
<b>6.1</b>	<b>INDUSTRI INDUSTRY</b>	
6.1.1	Banyaknya Perusahaan Industri, Tenaga Kerja, Kapasitas Produksi dan Modal tetap Menurut Jenis Industri, 2020 <i>Number of Industry Establishments, Employee, Fixed Capital and Production Capacity by Type of Industry, 2020</i> .....	355
<b>6.2</b>	<b>LISTRIK ELECTRICITY</b>	
6.2.1	Perkembangan Listrik Terpasang Menurut Pelanggan, 2019 - 2020 <i>Growth of Connected Energy by Customer, 2019 - 2020</i> .....	358
6.2.2	Jumlah Pelanggan, Daya Tersambung dan Penjualan Listrik PT. PLN (Persero) Siantar Menurut Jenis Tarif, 2020 <i>Number of Customers, Connected Capacity and Electricity Sold by State Electricity Company (PLN) of Siantar Subsection by Type of Fee, 2020</i> .....	359
<b>6.3</b>	<b>AIR MINUM DRINKING WATER</b>	
6.3.1	Banyaknya Pelanggan Air Minum Menurut Kecamatan, 2020 <i>Number of Drinking Water Customer by Sub Regency, 2020</i> .....	361
6.3.2	Volume Air Minum yang Disalurkan PDAM Menurut Jenis Pelanggan dan Kecamatan (m <sup>3</sup> ), 2020 <i>Volume of Drinking Water Customer Distributed PDAM by Type of Customer and Sub Regency (m<sup>3</sup>), 2020</i> .....	363
6.3.3	Nilai Air Minum yang Disalurkan PDAM Menurut Jenis Pelanggan dan Kecamatan (Rp), 2020 <i>Value of Drinking Water Customer Distributed PDAM by Type of Customer and Sub Regency (Rp), 2020</i> .....	365

**7. PARIWISATA/TOURISM**

**7.1 HOTEL**

**HOTEL**

7.1.1 Jumlah Hotel Berbintang Menurut Kelas di Kabupaten Simalungun, 2020  
*Number of Stars Hotel by Classification in Simalungun Regency, 2020.* 375

7.1.2 Jumlah Hotel Komersil Bintang dan Non Bintang  
di Kabupaten Simalungun, 2014 - 2020  
*Number of Commercial by Star Hotel and Non Star Hotel in  
Simalungun Regency, 2014 - 2020.....* 376

**7.2 PARIWISATA**

**TOURISM**

7.2.1 Jumlah Obyek Wisata Menurut Jenis dan  
Kecamatan di Kabupaten Simalungun, 2020  
*Number of Tourism Places by Kind of Tourism and Subdistrict, 2020.....* 377

7.2.2 Jumlah Kunjungan Wisatawan Menurut Obyek Wisata, 2019 - 2020  
*Number of Tourist Visits by Tourism Place, 2019 - 2020.....* 378

7.2.3 Obyek Wisata Menurut Lokasi dan Jenis  
Wisata di Kabupaten Simalungun, 2020  
*Tourism Places by Location and Type of Tourism in Simalungun  
Regency, 2020 .....* 379

**8. TRANSPORTASI DAN KOMUNIKASI/  
TRANSPORTATION AND COMMUNICATION**

**8.1 PANJANG JALAN**

**LENGTH OF ROADS**

8.1.1 Panjang Jalan Menurut Status dan Kondisi  
Jalan di Kabupaten Simalungun (km), 2020  
*Length of Roads by Status and Road Condition in Simalungun  
Regency (km), 2020.....* 393

8.1.2 Panjang Jalan Menurut Jenis Permukaan Jalan  
di Kabupaten Simalungun (km), 2017–2020  
*Length of Roads by Type of Road Surface in Simalungun Regency  
(km), 2017–2020.....* 394

8.1.3	Panjang Jalan Menurut Kondisi Jalan di Kabupaten Simalungun (km), 2017–2020 <i>Length of Roads by Condition of Roads in Simalungun Regency (km), 2017–2020</i> .....	395
8.1.4	Panjang Jalan Menurut Kelas Jalan di Kabupaten Simalungun (km), 2017–2020 <i>Length of Roads by Class of Roads in Simalungun Regency (km), 2017–2020</i> .....	396
8.1.4	Panjang Jalan Menurut Kelas Jalan dan Kecamatan di Kabupaten Simalungun (km), 2020 <i>Length of Roads by Class of Roads and Subdistrict in Simalungun Regency (km), 2017–2020</i> .....	397
8.1.5	Panjang Jalan Menurut Kondisi Jalan dan Kecamatan di Kabupaten Simalungun (km), 2020 <i>Length of Roads by Condition of Roads and Subdistrict in Simalungun Regency (km), 2020</i> .....	398
<b>8.2</b>	<b>TRANSPORTASI KAPAL</b> <b>SHIP TRANSPORTATION</b>	
8.2.1	Jumlah Kedatangan dan Keberangkatan Menurut Dermaga di Kabupaten Simalungun, 2020 <i>Number of Arrival and Departure by Quay in Simalungun Regency, 2020</i> .....	399
8.2.2	Jumlah Kedatangan dan Keberangkatan Melalui Dermaga Tigaraja Menurut Bulan, 2020 <i>Number of Arrival and Departure by Quay of Tigaraja and Month, 2020</i> .....	400
8.2.3	Jumlah Kedatangan dan Keberangkatan Melalui Dermaga Tigaras Menurut Bulan, 2020 <i>Number of Arrival and Departure by Quay of Tigaras and Month, 2020</i> .....	401
8.2.4	Jumlah Kendaraan Bermotor yang Diuji Menurut Jenis Kendaraan (unit), 2020 <i>Number of Tested Motor Vehicles by Type of Vehicles (unit), 2020</i> .....	402

**8.3 POS  
POST**

8.3.1	Jumlah Kantor Pos Pembantu dan Kode Pos Menurut Kecamatan di Kabupaten Simalungun, 2019 <i>Number of Auxiliary Post Office and Post Code by Sub Regency in Simalungun Regency, 2020</i> .....	403
8.3.2	Jumlah Penerimaan dan Pengiriman Paket Biasa Melalui Kantor Pos Pembantu, 2020 <i>Number of Regular Package Received and Sent by Auxiliary Post Office, 2020</i> .....	404
8.3.3	Jumlah Penerimaan dan Pengiriman Paket Kilat Melalui Kantor Pos Pembantu, 2020 <i>Number of Flash Package Received and Sent by Auxiliary Post Office, 2020</i> .....	405
8.3.4	Jumlah Penerimaan dan Pengiriman Perangko Manual Tercatat Melalui Kantor Pos Pembantu, 2020 <i>Number of Register Manual Stamp Received and Sent by Auxiliary Post Office, 2020</i> .....	406
8.3.5	Jumlah Penerimaan dan Pengiriman Surat Kilat Khusus Melalui Kantor Pos Pembantu, 2020 <i>Number of Flash Special Mail Received and Sent by Auxiliary Post Office, 2020</i> .....	407
8.3.6	Jumlah Penerimaan dan Pengiriman Wesel Pos Melalui Kantor Pos Pembantu, 2020 <i>Number of Postal Money Received and Sent by Auxiliary Post Office, 2020</i> .....	408
<b>8.4</b>	<b>TEKNOLOGI INFORMASI &amp; KOMUNIKASI INFORMATION &amp; COMMUNICATION TECHNOLOGY</b>	
8.4.1	Persentase Penduduk Berumur 5 Tahun Keatas yang Menguasai/ Memiliki Telepon Seluler dan Menggunakan Komputer Dalam 3 Bulan Terakhir di Kabupaten Simalungun, 2019 - 2020 <i>Percentage of Population 5 Years of Aged and Over Who Have Cellular Phone (HP) and Use Computer During The Last 3 Months in Simalungun Regency, 2019 - 2020</i> .....	409

8.4.2	<p>Persentase Penduduk Berumur 5 Tahun Keatas yang Mengakses Internet Dalam 3 Bulan Terakhir di Kabupaten Simalungun, 2019 - 2020 <i>Percentage of Population 5 Years of Aged and Over Who Has Ever Accessed The Internet During The Last 3 Months in Simalungun Regency, 2019 - 2020</i>.....</p>	410
<b>9.</b>	<b>PERBANKAN, KOPERASI, HARGA-HARGA, DAN PENGELUARAN PENDUDUK/BANKING, COOPERATIVE, PRICES, AND POPULATION EXPENDITURE</b>	
<b>9.1</b>	<b>KEUANGAN</b>	
	<b>FINANCE</b>	
9.1.1	<p>Jumlah Lembaga Keuangan di Kabupaten Simalungun, 2020 <i>Number of Financial Institutions in Simalungun Regency, 2020</i> .....</p>	417
9.1.2	<p>Posisi Simpanan Masyarakat Rupiah dan Valas, 2017-2020 <i>Public Saving in Rupiah and Foreign Currency, 2017 -2020</i>.....</p>	418
9.1.3	<p>Posisi Pinjaman yang Diberikan Bank Umum berdasarkan Lokasi Proyek Menurut Sektor Ekonomi (Juta Rupiah), 2019 - 2020 <i>Position of Loans by Commercial Banks in Rupiah Based on Project Location by Economical Sector (Million Rp), 2019 -2020</i>.....</p>	419
9.1.4	<p>Posisi Kredit Mikro Kecil Menengah yang Diberikan Bank Umum Berdasarkan Lokasi Proyek Menurut Sektor Ekonomi (Juta Rupiah), 2018 - 2020 <i>Position of Small Medium Micro Credit Extended by Commercial Banks in Rupiah Based on Project Location by Economical Sector (Million Rp), 2018- 2020</i>.....</p>	420
9.1.5	<p>Posisi Pinjaman yang Disalurkan Bank Umum Berdasarkan Penggunaan (Juta Rupiah), 2017 - 2020 <i>Position of Loans Distributed by Commercial Banks in Rupiah Based on Usage (Million Rp), 2017- 2020</i> .....</p>	421



**9.2 KEUANGAN DAERAH  
REGIONAL FINANCE**

9.2.1	Realisasi Penerimaan Daerah Menurut Sumber Penerimaan di Kabupaten Simalungun (Rupiah), 2019 - 2020 <i>Regional Receipts Realization by Source of Receipt in Simalungun Regency, 2019 - 2020</i> .....	422
9.2.2	Target dan Realisasi Penerimaan Pendapatan Pajak Menurut Jenis Pajak (Rupiah), 2020 <i>Tax Revenues Target and Realization by Type of Tax (Rp), 2020</i> .....	423

**9.3 KEUANGAN DAERAH  
REGIONAL FINANCE**

9.3.1	Distribusi Penduduk Menurut Golongan Pengeluaran per Kapita Sebulan Kabupaten Simalungun (%), 2018 -2020 <i>Population Distribution by Capita Expenditure Class of Simalungun Regency (%), 2018 -2020</i> .....	424
9.3.2	Distribusi Pengeluaran Menurut Golongan Pengeluaran per Kapita Sebulan Kabupaten Simalungun (%), 2018 - 2020 <i>Consumption Distribution by Capita Expenditure Class of Simalungun Regency (%), 2018 - 2020</i> .....	425
9.3.3	Rata-rata Pengeluaran per Kapita Sebulan Menurut Jenis Konsumsi Kabupaten Simalungun, 2018 - 2020 <i>Average per Capita Monthly Expenditure by Type of Consumption of Simalungun Regency, 2018 - 2020</i> .....	426

**10. PERDAGANGAN/TRADE**

**10.1 PASAR  
MARKET**

10.1.1	Banyaknya Pasar/Pekan Menurut Kecamatan, 2016 - 2020 <i>Number of Market by Sub Regency, 2016 - 2020</i> .....	435
10.1.2	Banyaknya Pasar/Pekan, Kios, dan Los Menurut Kecamatan di Kabupaten Simalungun, 2020 <i>Number of Market, Shop, and Market Stall by Sub Regency in Simalungun Regency, 2020</i> .....	436

**10.2 KOPERASI**

**COOPERATIVE**

10.2.1	Jumlah KUD dan Non KUD serta Banyaknya Anggota Menurut Kecamatan di Kabupaten Simalungun, 2020 <i>Number of Village Unit Cooperative and Non Village Unit Cooperative with the Members by Sub Regency, 2020</i> .....	437
10.2.2	Banyaknya Pasar/Pekan, Kios, dan Los Menurut Kecamatan di Kabupaten Simalungun, 2020 <i>Number of Market, Shop, and Market Stall by Sub Regency in Simalungun Regency, 2020</i> .....	438
10.2.3	Jumlah Aset, SHU, Modal, dan Volume Usaha Menurut Jenis Koperasi di Kabupaten Simalungun (000 Rp), 2020 <i>Number of Asset, Business Revenue Residu, Capital, and Business Volume by Type of Cooperative (000 Rp), 2020</i> .....	439

**10.3 INDEKS KEMAHALAN KONSTRUKSI (IKK)**

**CONSTRUCTION COST INDEX**

10.3.1	Indeks Kemahalan Konstruksi Sumatera Utara, 2017 - 2020 <i>Construction Cost Index by Regency/City, 2017- 2020</i> .....	440
--------	---	-----

**10.4 BULOG**

**LOGISTICS**

10.4.1	Penyaluran dan Pemasukan Beras RASTRA di BULOG SUBDIVRE Pematangsiantar (Ton), 2020 <i>Distribution and Receiving of RASTRA Rice by Sub Logistic Warehouse Office of Pematangsiantar (Ton), 2019</i> .....	441
--------	---	-----

**11. SISTEM NERACA REGIONAL/SYSTEM OF REGIONAL ACCOUNTS**

**11.1 PDRB MENURUT LAPANGAN USAHA**

**GRDP BY INDUSTRIAL ORIGIN**

11.1.1	Produk Domestik Regional Bruto Atas Dasar Harga Berlaku Menurut Lapangan Usaha di Kabupaten Simalungun, 2016–2020 <i>Gross Regional Domestic Product at Current Market Prices by Industry in Simalungun Regency, 2016–2020</i> .....	459
--------	---	-----

11.1.2	Produk Domestik Regional Bruto Atas Dasar Harga Konstan 2010 Menurut Lapangan Usaha di Kabupaten Simalungun (miliar rupiah), 2016–2020 <i>Gross Regional Domestic Product at 2010 Constant Market Prices by Industry in Simalungun Regency (billion rupiahs), 2016–2020.....</i>	461
11.1.3	Distribusi Persentase Produk Domestik Regional Bruto Atas Dasar Harga Berlaku Menurut Lapangan Usaha di Kabupaten Simalungun, 2016–2020 <i>Percentage Distribution of Gross Regional Domestic Product at Current Market Prices by Industry in Simalungun Regency, 2016–2020</i>	463
11.1.4	Laju Pertumbuhan Produk Domestik Regional Bruto Atas Dasar Harga Konstan 2010 Menurut Lapangan Usaha di Kabupaten Simalungun (persen), 2016–2020 <i>Growth Rate of Gross Regional Domestic Product at 2010 Constant Market Prices by Industry in Simalungun Regency (percent), 2016–2020.....</i>	465
11.1.5	Indeks Implisit Produk Domestik Regional Bruto Simalungun Menurut Lapangan Usaha di Kabupaten Simalungun, 2016–2020 <i>Implicit Price Index of Gross Regional Domestic Product of Simalungun by Industrial Origin in Simalungun Regency, 2016–2020..</i>	467
11.1.6	Laju Indeks Implisit Produk Domestik Regional Bruto Simalungun Menurut Lapangan Usaha di Kabupaten Simalungun, 2016–2020 <i>Growth Rate of Implicit Price Index of Gross Regional Domestic Product of Simalungun by Industrial Origin in Simalungun Regency, 2016–2020.....</i>	469
<b>11.2</b>	<b>PDRB MENURUT PENGELUARAN</b> <b>GRDP BY EXPENDITURE</b>	
11.2.1	Produk Domestik Regional Bruto Atas Dasar Harga Berlaku Menurut Jenis Pengeluaran di Kabupaten Simalungun (juta rupiah), 2015–2019 <i>Gross Regional Domestic Product at Current Market Prices by Type of Expenditure in Simalungun Regency (million rupiahs), 2015–2019.....</i>	471

11.2.2	Produk Domestik Regional Bruto Menurut Pengeluaran Atas Dasar Harga Konstan Tahun 2010 di Kabupaten Simalungun (juta rupiah), 2015–2019 <i>Gross Regional Domestic Product by Expenditure at 2010 Constant Market Prices in Simalungun Regency (million rupiahs), 2015–2019.....</i>	472
11.2.3	Distribusi Produk Domestik Regional Bruto Atas Dasar Harga Berlaku Menurut Pengeluaran di Kabupaten Simalungun (%), 2015–2019 <i>Distribution of Gross Regional Domestic Product at Current Market Prices by Expenditure in Simalungun Regency (%), 2015–2019 .....</i>	473
11.2.4	Laju Pertumbuhan Produk Domestik Regional Bruto Atas Dasar Harga Konstan 2010 Menurut Pengeluaran di Kabupaten Simalungun, 2015–2019 <i>Growth Rate of Gross Regional Domestic Product at 2010 Constant Market Prices by Expenditure in Simalungun Regency, 2015–2019 .....</i>	474
11.2.5	Laju Pertumbuhan Indeks Implisit Produk Domestik Regional Bruto Menurut Jenis Pengeluaran di Kabupaten Simalungun (miliar rupiah), 2015–2019 <i>Growth Rate of Implicit Price Index Gross Regional Domestic Product by Type of Expenditure in Simalungun Regency (billion rupiahs), 2015–2019 .....</i>	475
<b>12.</b>	<b>PERBANDINGAN ANTAR KABUPATEN/ KOTA/ REGENCY/MUNICIPAL COMPARISON</b>	
12.1	Penduduk dan Rumah Tangga Menurut Kabupaten/ Kota di Provinsi Sumatera Utara, 2020 <i>Population and Households by Regency/Municipality in Sumatera Utara Province, 2020 .....</i>	483
12.2	Penduduk Menurut Jenis Kelamin, Rasio Jenis Kelamin dan Kabupaten/Kota di Provinsi Sumatera Utara, 2020 <i>Population by Type of Sex, Sex Ratio and Regency/Municipality in Sumatera Utara Province, 2020 .....</i>	484
12.3	Indeks Pembangunan Manusia Menurut Kabupaten/ Kota di Provinsi Sumatera Utara, 2018–2020 <i>Human Development Index by Regency/Municipality in Sumatera Utara Province, 2018 - 2020.....</i>	485

12.4	Komponen IPM Menurut Kabupaten/ Kota di Provinsi Sumatera Utara, 2020 <i>HDI Component by Regency/Municipality in Sumatera Utara Province, 2020</i> .....	486
12.5	Perkiraan Angka Harapan Hidup Menurut Kabupaten/ Kota di Provinsi Sumatera Utara, 2018–2020 <i>Estimation of Life Expectancy by Regency/Municipality in Sumatera Utara Province, 2018 - 2020</i> .....	487
12.6	Persentase Wanita Berumur 15-49 Tahun yang Berstatus Pernah Kawin dan Penolong Kelahiran Anak Lahir Hidup Terakhir Menurut Kabupaten/Kota, 2020 <i>Percentage of Ever Married Women Aged 15-49 Years and The Last Birth Attendant by Regency/Municipality in Sumatera Utara Province, 2020</i> .....	488
12.7	Angka Partisipasi Kasar Menurut Kabupaten/ Kota di Provinsi Sumatera Utara, 2020 <i>Gross Enrolment Rate by Regency/Municipality in Sumatera Utara Province, 2020</i> .....	489
12.8	Angka Partisipasi Murni Menurut Kabupaten/ Kota di Provinsi Sumatera Utara, 2020 <i>Net Enrolment Rate by Regency/Municipality in Sumatera Utara Province, 2020</i> .....	490
12.9	Penduduk Berumur 15 Tahun ke Atas menurut Kabupaten/Kota, dan Jenis Kegiatan Seminggu Yang Lalu (jiwa) di Provinsi Sumatera Utara, 2020 <i>Population 15 Years of Age and Over by Regency/Municipality and Type of Activity During the Previous Week (person) in Sumatera Utara Province, 2020</i> .....	491
12.10	Tingkat Partisipasi Angkatan Kerja (TPAK) dan Tingkat Pengangguran Terbuka (TPT) Menurut Kabupaten/ Kota di Provinsi Sumatera Utara, 2019 - 2020 <i>Labour Force Paerticipation Rate and Open Employee Rate by Regency/Municipality in Sumatera Utara Province, 2019 - 2020</i> .....	492

12.11	<p>Persentase Penduduk yang Masih Sekolah menurut Kabupaten/ Kota, dan Kelompok Umur (%) di Provinsi Sumatera Utara, 2020 <i>Percentage of Population Attending School by Regency/Municipality and Age Group (%) in Sumatera Utara Province, 2020</i> .....</p>	493
12.12	<p>Persentase Rumah Tangga menurut Sumber Air Minum dan Kabupaten/Kota di Provinsi Sumatera Utara, 2020 <i>Percentage of Households by Source of Drinking Water and Regency/ Municipality in Sumatera Utara Province, 2020</i> .....</p>	494
12.13	<p>Persentase Rumah Tangga menurut Bahan Bakar Utama Untuk Memasak menurut Kabupaten/Kota di Provinsi Sumatera Utara, 2020 <i>Percentage of Households by Type of Fuel Mainly Use for Cooking by Regency/Municipality in Sumatera Utara Province, 2020</i> .....</p>	495
12.14	<p>Persentase Rumah Tangga menurut Jenis Lantai Terluas dan Kabupaten/Kota di Provinsi Sumatera Utara (%), 2020 <i>Percentage of Households by Material of The Floor and Regency/ Municipality in Sumatera Utara Province, 2020</i> .....</p>	496
12.15	<p>Persentase Rumah Tangga menurut Sumber Penerangan dan Kabupaten/Kota di Provinsi Sumatera Utara (%), 2020 <i>Percentage of Households by Source of Lighting and Regency/ Municipality in Sumatera Utara Province, 2020</i> .....</p>	497
12.16	<p>Persentase Rumah Tangga menurut Tempat Pembuangan Tinja dan Kabupaten/Kota di Provinsi Sumatera Utara (%), 2020 <i>Percentage of Households by Final Disposal of Feces and Regency/ Municipality in Sumatera Utara Province, 2020</i> .....</p>	498
12.17	<p>Upah Minimum Provinsi (UMP) dan Upah Minimum Kabupaten (UMK) Menurut Kabupaten/Kota di Provinsi Sumatera Utara, 2018 - 2020 <i>Provincial Minimum Wage and the Regency/Municipality Minimum Wages Regency/Municipality in Sumatera Utara Province, 2018 - 2020</i> .....</p>	499
12.18	<p>Jumlah dan Persentase Penduduk Miskin menurut Kabupaten/Kota di Provinsi Sumatera Utara, 2019-2020 <i>Number and Percentage of People Under Poverty Line by Regency/ Municipality in Sumatera Utara Province, 2020</i> .....</p>	500
12.19	<p>Penduduk Miskin dan Garis Kemiskinan menurut Kabupaten/Kota di Provinsi Sumatera Utara, 2019-2020 <i>People under Poverty and Line Poorness by Regency/Municipality in Sumatera Utara Province, 2020</i> .....</p>	501

12.20	<p>Produk Domestik Regional Bruto Atas Dasar Harga Berlaku menurut Kabupaten/Kota di Provinsi Sumatera Utara (Milyar Rupiah), 2019-2020 <i>Gross Regional Domestic Product at Current Market Prices by Regency/Municipality in Sumatera Utara Province, 2018- 2020.....</i></p>	502
12.21	<p>Produk Domestik Regional Bruto Atas Dasar Harga Konstan 2010 menurut Kabupaten/Kota di Provinsi Sumatera Utara (Milyar Rupiah), 2019-2020 <i>Gross Regional Domestic Product at 2010 Constant Market Prices by Regency/Municipality in Sumatera Utara Province, 2018- 2020.....</i></p>	503
12.22	<p>Laju Pertumbuhan Ekonomi Atas Dasar Harga Konstan menurut Kabupaten/Kota di Provinsi Sumatera Utara (persen), 2019-2020 <i>The Economic Growth at Constant Market Prices by Regency/ Municipality in Sumatera Utara Province (percent), 2018- 2020 .....</i></p>	504

<https://simalungunkab.bps.go.id>

## DAFTAR GAMBAR/LIST OF FIGURES

		Halaman Page
1.1	Luas Daerah menurut Kecamatan (%), 2020 <i>Area of Subdistrict (%), 2020</i> .....	5
1.2	Jarak dari Ibukota Kecamatan ke Ibukota Kabupaten (RAYA) di Kabupaten Simalungun (km), 2020 <i>Distance between Subdistrict Capital and Regency Capital (RAYA) in Simalungun Regency (km), 2020</i> .....	6
2.1	Jumlah PNS Menurut Jabatan di Kabupaten Simalungun, 2020 <i>Number of Civil servant by Occupation in Simalungun Regency, 2020</i> .	18
2.2	Jumlah Akta Kelahiran di Kabupaten Simalungun, 2017-2020 <i>Number of Birth in Simalungun Regency, 2017-2020</i> .....	18
3.1	Piramida Penduduk Kabupaten Simalungun, 2020 <i>Population Pyramid in Simalungun Regency, 2020</i> .....	55
3.2	Penduduk Berumur 15 Tahun Keatas Yang Termasuk Angkatan Kerja Menurut Pendidikan Tertinggi yang Ditamatkan di Kabupaten Simalungun , 2020 <i>Population Over 15 Years Who Labor by Educational Attainment in Simalungun Regency, 2020</i> .....	56
4.1	Jumlah Sekolah SD, SMP, dan SMA, 2019 - 2020 <i>Number of Elementary Schools, Junior High Schools, and Senior High Schools, 2019 - 2020</i> .....	86
4.2	Jumlah Sarana Kesehatan di Kabupaten Simalungun, 2020 <i>Number of Health Facilities in Simalungun Regency, 2020</i> .....	86
4.3	Jumlah Korban Kecelakaan di Kabupaten Simalungun, 2020 <i>Number of Accident Victims in Simalungun Regency, 2020</i> .....	87
4.4	Jumlah Yatim Piatu di Pantu Asuhan di Kabupaten Simalungun, 2020 <i>Number Parentless That Care by Orphanage, 2020</i> .....	87
4.4	Jumlah Surat Ijin Mengemudi (SIM) yang Dikeluarkan Menurut Kategori di Kabupaten Simalungun, 2020 <i>Number of Driving License Issued by Category in Simalungun Regency, 2020</i> .....	88



5.1	Produksi Padi (Sawah dan Ladang) di Kabupaten Simalungun (ribu ton), 2016 - 2019 <i>Production of Paddy (Wet Land &amp; Dry Land) in Simalungun Regency (thousand tonnes), 2016- 2019</i> .....	259
5.2	Produksi Buah-buahan Enam Terbesar di Kabupaten Simalungun (kwintal), 2020 <i>The Sixth Largest Fruits in Simalungun Regency (quintal), 2020</i> .....	259
5.3	Populasi Ternak Terbesar di Kabupaten Simalungun (ekor), 2020 <i>The Largest Livestocks Population in Simalungun Regency (tail), 2020</i>	260
5.4	Banyaknya Kelompok Tani Menurut Kelas di Kabupaten Simalungun, 2020 <i>The Number of Farmers Group in Simalungun Regency, 2020</i> .....	260
6.1	Jumlah Perusahaan/Industri dan Tenaga Kerja, 2017-2020 <i>Number of Industry Establishment and Employee, 2017-2020</i> .....	353
6.2	Persentase Pelanggan PDAM Menurut Jenis Pelanggan, 2020 <i>Percentage of PDAM Customer by Type of Customer, 2020</i> .....	353
6.3	Perkembangan Listrik Terpasang Menurut Pelanggan, 2019-2020 <i>Growth of Connected Energy by Customer, 2019 - 2020</i> .....	354
7.1	Banyaknya Hotel Bintang dan Non Bintang di Kabupaten Simalungun, 2017 -2020 <i>Number of of Star Hotel and Non Star Hotel in Simalungun Regency, 2017 - 2020</i> .....	373
7.2	Jumlah Kamar dan Tempat Tidur Hotel Berdasarkan Kelas di Kabupaten Simalungun, 2020 <i>Number of Rooms and Places for Hotels by Class in Simalungun Regency, 2020</i> .....	373
7.3	Persentase Obyek Wisata Menurut Jenis di Kabupaten Simalungun, 2020 <i>Percentage of Tourism Place by Type in Simalungun Regency, 2020</i> .....	374
7.4	Kunjungan Wisatawan ke Kabupaten Simalungun, 2019 - 2020 <i>Tourism Visits to Simalungun Regency, 2019 - 2020</i> .....	374
8.1	Panjang Jalan menurut Kondisi Jalan (%), 2020 <i>Road Length by Road Condition (%), 2020</i> .....	391

	Halaman Page
8.2 Panjang Jalan menurut Kondisi Jalan (%), 2020 <i>Road Length by Road Condition (%), 2020</i> .....	391
8.3 Penerimaan dan Pengiriman Wesel Pos (%), 2020 <i>Postal Money Received and Sent (%), 2020</i> .....	392
8.4 Persentase Penduduk Mengakses Internet, 2019 - 2020 <i>Percentage of Population Who Has Ever Accessed The Internet, 2019 - 2020</i> .....	392
9.1 Nominal Posisi Simpanan Masyarakat Rupiah dan Valas di Kabupaten Simalungun, 2020 <i>Nominal Position of Community Rupiah and Foreign Exchange Deposits in Simalungun Regency, 2020</i> .....	416
9.2 Target dan Realisasi Penerimaan Pendapatan Pajak (Rupiah) di Kabupaten Simalungun, 2017-2020 <i>Tax Revenues Target and Realization (Rupiah) in Simalungun Regency, 2017- 2020</i> .....	416
10.1 Banyaknya Pasar/Pekan di Kabupaten Simalungun, 2017 -2020 <i>Number of Market in Simalungun Regency, 2017 - 2020</i> .....	433
10.2 Persentase Anggota KUD dan Non KUD di Kabupaten Simalungun, 2020 <i>Percentage of Member of KUD and NON KUD in Simalungun Regency, 2020</i> .....	433
10.3 Indeks Kemahalan Konstruksi Simalungun, 2017 - 2020 <i>Construction Cost Index of Simalungun Regency, 2017 - 2020</i> .....	434
10.4 Penyaluran Raskin di Kabupaten/Kota, 2019 <i>Distribution of Poor Rice by Regency/City, 2019</i> .....	434
11.1 Produk Domestik Regional Bruto Menurut Lapangan Usaha (milyar rupiah), 2017 - 2020 <i>Gross Regional Domestic Product of Simalungun by Industrial Origin (billion rupiahs), 2017 - 2020</i> .....	457
11.2 Laju Pertumbuhan Produk Domestik Regional Bruto Atas Dasar Harga Konstan 2010 Menurut Pengeluaran, 2016 – 2019 <i>Gross Growth rate of Gross Regional Domestic Product at 2010 Constant Prices by Expenditure, 2016 - 2019</i> .....	458

12.1	Penduduk Menurut Jenis Kelamin dan Kabupaten/ Kota di Provinsi Sumatera Utara, 2020 <i>Population by Sex and Regency/Municipality in Sumatera Utara Province, 2020</i> .....	481
12.1	Persentase Rumah Tangga menurut Sumber Air Minum di Provinsi Sumatera Utara, 2020 <i>Percentage of Households by Source of Drinking Water in Sumatera Utara Province, 2020</i> .....	482
12.2	Tingkat Partisipasi Angkatan Kerja (TPAK) dan Tingkat Pengangguran Terbuka (TPT) di Provinsi Sumatera Utara, 2020 <i>Labour Force Participation Rate and Open Employee Rate in Sumatera Utara Province, 2020</i> .....	482

<https://simalungunkab.bps.go.id>

## PENJELASAN UMUM/EXPLANATORY NOTES

Tanda-tanda, satuan-satuan, dan lain-lainnya yang digunakan dalam publikasi ini adalah sebagai berikut:

*Symbols, measurement units, and acronyms which are used in this publication, are as follows:*

### 1. TANDA-TANDA/SYMBOLS

Data tidak tersedia/Data not available .....	: ...
Tidak ada atau nol /Null or zero .....	: -
Data dapat diabaikan/Data negligible .....	: 0
Tanda decimal/Decimal point .....	: ,
Data tidak dapat ditampilkan/Not applicable .....	: NA
Angka estimasi/Estimated figures .....	: e
Angka diperbaiki/Revised figures .....	: r
Angka sementara/Preliminary figures .....	: x
Angka sangat sementara/Very preliminary figures .....	: xx
Angka sangat sangat sementara/Very very preliminary figures .....	: xxx

### 2. SATUAN/UNITS

barel/barrel .....	: 158,99 liter/litres = 1/6,2898 m <sup>3</sup>
hektar (ha)/hectare (ha) .....	: 10 000 m <sup>2</sup>
kilometer (km)/kilometres (km) .....	: 1 000 meter/meters (m)
knot/knot .....	: 1,8523 km/jam (km/hour)
kuintal/quintal .....	: 100 kg
KWh .....	: 1 000 Watt hour
MWh .....	: 1 000 KWh
liter (untuk beras)/litre (for rice) .....	: 0,80 kg
MMSCF .....	: 1/35,3 m <sup>3</sup>
metrik ton (m.ton)/metric ton (m. ton) .....	: 0,98421 long ton = 1 000 kg
ons/ounce .....	: 28,31 gram/grams
ton .....	: 1 000 kg

Satuan lain: buah, dus, butir, helai/lembar, kaleng, batang, pulsa, ton kilometer (ton-km), jam, menit, persen (%).

*Other units: unit, pack, pieces, sheet, tin, pulse, ton-kilometres(ton-km), hour, minute, percent (%).*

Perbedaan angka di belakang koma disebabkan oleh pembulatan angka.

*The difference in decimal numbers is caused by rounding.*



## DAFTAR SINGKATAN/ LIST OF ABBREVIATIONS

SI	: Stasiun Iklim
SIMPK	: Stasiun Meteorologi Pertanian Khusus
t.t	: Tempat tidur
BCG	: Bacillus Calmette Guerin
DPT	: Difteri, Pertusis, Tetanus
TT	: Tetanus Toxoid
IOT	: Industri Obat Tradisional/ <i>Traditional Medicine Industry</i>
IKOT	: Industri Kecil Obat Tradisional/ <i>Traditional Medicine Small</i>
Alkes	: Alat kesehatan/ <i>Health Kits</i>
PKRT	: Perbekalan Kesehatan Rumah tangga/ <i>Household Health Logistics</i>
Kompl	: Komplemen/ <i>Complement</i>
IRTP	: Industri Pangan Produksi Rumah Tangga/ <i>Foods Home Industry</i>
PBF	: Pedagang Besar Farmasi/ <i>Pharmacy Whole-seller</i>
GFK	: Gudang Farmasi Kab/Kota/Regency/ <i>Municipality Pharmacy Warehouse</i>
RB	: Rumah Bersalin/ <i>Delivery House</i>
Pustu	: Puskesmas pembantu/ <i>Auxiliary Public Health Center</i>
BP	: Balai Pengobatan/ <i>Polyclinic</i>
TPS	: Tempat Pembuangan Sementara / <i>landfill</i>
Jamkesmas	: Jaminan kesehatan masyarakat miskin/ <i>Poor public health insurance</i>
PJKMU	: Program Jaminan Kesehatan Masyarakat Umum
SIUP	: Surat Ijin Usaha Perdagangan/ <i>Trading Permission Letter</i>
TDP	: Tanda Daftar Perusahaan/ <i>Company Registration Identity</i>
API	: Angka Pengenal Importir/ <i>Importer's Identity Number</i>



## Statistik Kunci, 2018–2020 Key Statistics, 2018–2020

Rincian/Description	Satuan/Unit	2018	2019	2020
(1)	(2)	(3)	(4)	(5)
<b>SOSIAL/SOCIAL</b>				
Penduduk <sup>1</sup> /Population <sup>1</sup>	juta/million			
Laju Pertumbuhan Penduduk <sup>1</sup> /Population Growth <sup>1</sup>	%			
Angka Harapan Hidup <sup>1-e</sup> /Life Expectancy Rate <sup>1</sup>	tahun/years			
Angka Melek Huruf Usia 15+/Literacy Rate Aged 15+	%			
Tingkat Partisipasi Angkatan Kerja -TPAK <sup>2,3</sup> Labour Force Participation Rate-LFPR <sup>2,3</sup>	%			
Tingkat Pengangguran Terbuka-TPT <sup>2</sup> Unemployment Rate-UR <sup>2</sup>	%			
Penduduk Miskin <sup>5</sup> /Poor People <sup>4</sup>	juta/million			
Persentase Penduduk Miskin <sup>4</sup> Percentage of Poor People <sup>4</sup>	%			
Indeks Pembangunan Manusia-IPM <sup>5</sup> Human Development Index <sup>5</sup>	—			
<b>EKONOMI/ECONOMIC</b>				
Produk Domestik Regional Bruto (PDRB) Harga Berlaku <sup>6</sup> Gross Regional Domestic Bruto (GRDP) at Current Price <sup>6</sup>	triliun rupiah trillion rupiahs			
Laju Pertumbuhan Ekonomi <sup>8</sup> /Economic Growth <sup>7</sup>	%			
PDRB Per Kapita Harga Berlaku <sup>6,8</sup> Per Capita of GRDP at Current Price <sup>6,8</sup>	juta rupiah million rupiahs			

- Catatan/Notes: <sup>1</sup> Hasil proyeksi penduduk Indonesia 2010–2035 (pertengahan tahun/Juni)/The result of Indonesia population prjection 2010–2035 (mid year/June)
- <sup>2</sup> Kondisi Agustus/Condition at August
- <sup>3</sup> Menggunakan penimbang hasil proyeksi penduduk tahun 2010–2035/Weighted by the 2010–2035 population projection
- <sup>4</sup> Kondisi Maret/Condition at March
- <sup>5</sup> Sejak tahun 2010, IPM dihitung dengan metode baru. Komponen IPM metode baru adalah angka harapan hidup saat lahir, harapan lama sekolah, rata-rata lama sekolah, dan pengeluaran per kapita/Since 2010, HDI was calculated using new method. New HDI component are life expectancy at birth, expected years of schooling, means years of schooling, and expenditure per capita
- <sup>6</sup> Mulai tahun 2010 mengadopsi System of National Account 2008 (SNA 2008)/Since 2010 is in line with System of National Account 2008 (SNA 2008)
- <sup>7</sup> Menggunakan tahun dasar 2010 (2010=100)/Using 2010 base year (2010=100)
- <sup>8</sup> Menggunakan proyeksi penduduk berdasarkan hasil SP2010/Using population projection based on SP2010





# BAB 1

## GEOGRAFI DAN IKLIM

*Geography and Climate*

### Suhu Udara di Kabupaten Simalungun Tahun 2020

MEI

Suhu MAKSIMUM  
tercatat di  
Bulan Mei 2020


31,58 °C



20,36 °C

Suhu MINIMUM  
tercatat di  
Bulan Desember  
2020

DES





**PENJELASAN TEKNIS**

1. Secara astronomis, Kabupaten Simalungun terletak antara 020 36' – 030 18' Lintang Utara dan antara 980 32' – 990 35' Bujur Timur dengan luas 4 372,5 km<sup>2</sup> berada pada ketinggian 0 – 1 400 meter di atas permukaan.
2. Berdasarkan posisi geografisnya, Kabupaten Simalungun memiliki batas-batas: Utara – Kabupaten Serdang Bedagai; Selatan – Kabupaten Toba Samosir; Barat – Kabupaten Batubara dan Kabupaten Asahan; Timur – Kabupaten Karo.
3. Kabupaten Simalungun merupakan kabupaten terluas ketiga setelah Kabupaten Mandailing Natal dan Kabupaten Langkat di Sumatera Utara dan memiliki letak yang cukup strategis serta berada di kawasan wisata Danau Toba – Parapat.
4. Kabupaten Simalungun terdiri dari 32 kecamatan dengan kecamatan terluas adalah Kecamatan Hatonduhan sedangkan yang terkecil adalah Kecamatan Haranggaol Horison dengan rata-rata jarak tempuh ke ibukota kabupaten 30 km dimana jarak terjauh adalah Kecamatan Silou Kahean 127 km dan Kecamatan Ujung Padang 113 km.

**TECHNICAL NOTES**

1. *Astronomically, Simalungun Regency is located between 020 36' – 030 18' North latitude and between 980 32' – 990 35' East longitude with total area i.e. 4 372,5 km<sup>2</sup> in height 0 – 1 400 m above sea surface.*
2. *In terms of geographic position, Simalungun Regency has boundaries as follows: North – Serdang Bedagai Regency; South – Toba Samosir Regency; West – Batubara Regency and Asahan Regency; East – Karo Regency.*
3. *Simalungun Regency is the third largest regency after Mandailing Natal Regency and Langkat Regency in Sumatera Utara and has a strategic location and the tourist area of Lake Toba - Parapat.*
4. *Simalungun Regency consist of 32 subregencies. The largest is Hatonduhan Subregency and the smallest is Haranggaol Horison Subregency with average of distance to Capital Regency i.e. 30 km which the longest distance is Silou Kahean Subregency i.e. 127 km and Ujung Padang Subregency i.e. 113 km.*

**ULASAN**

Simalungun letaknya diapit oleh 8 kabupaten yaitu Kabupaten Serdang Bedagai, Deli Serdang, Karo, Tobasa, Samosir, Asahan, Batu Bara, dan Kota Pematangsiantar. Letak astronomisnya antara 02°36' - 03°18' Lintang Utara dan 98°32' - 99°35' Bujur Timur dengan luas 4 372,5 km<sup>2</sup> berada pada ketinggian 0 – 1.400 meter di atas permukaan laut dimana 75 persen lahannya berada pada kemiringan 0-15% sehingga Kabupaten Simalungun merupakan Kabupaten terluas ke-3 setelah Kabupaten Madina dan Kabupaten Langkat di Sumatera Utara dan memiliki letak yang cukup strategis serta berada di kawasan wisata Danau Toba-Parapat.

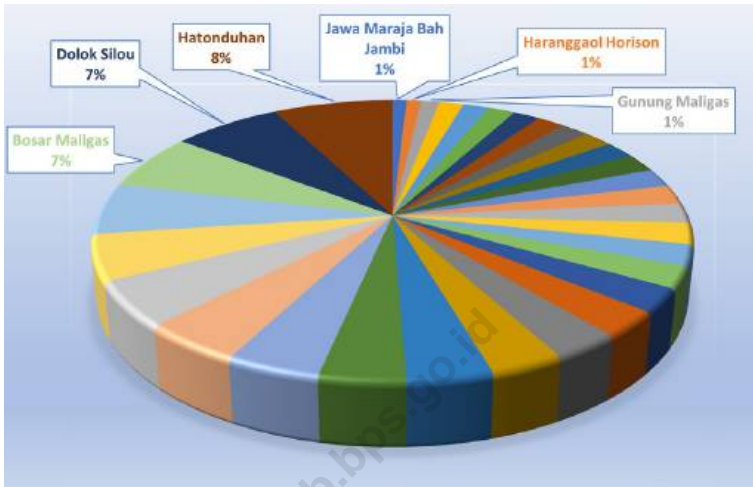
Menurut catatan Stasiun Klimatologi Deli Serdang Pengamatan di PPKS Marihah, pada tahun 2020 terdapat 152 hari hujan dengan volume curah hujan sebanyak 2.413 mm. Curah hujan terbesar terjadi pada bulan November yaitu 454 mm dengan hari hujan sebanyak 21 hari. Sedangkan curah hujan paling kecil terjadi pada bulan Januari sebesar 50 mm dengan hari hujan sebanyak 6 hari. Rata-rata curah hujan tahun 2020 mencapai 201 mm/bulan.

**DESCRIPTION**

*Simalungun Regency flanked by the 8 regency, they are Serdang Bedagai, Deli Serdang, Karo, Tobasa, Samosir, Asahan, Batu Bara, and Pematangsiantar manucupility. Astronomically, 02° 36' - 03° 18'north latitude and 98° 32' - 99° 35' east longitude with total area i.e 4 372,50 km<sup>2</sup> in height 0 – 1,400 m above sea surface where 75 percent of its land is on slopes of 0-15%. Simalungun regency is the third largest regency after the Madina and Langkat regency in Sumatera Utara and has a strategic location and the tourist area of Lake Toba-Parapat.*

*According to records Deli Serdang Observation Climatology Station in PPKS Marihah, in the year 2020 there were 152 rainy days with rainfall volume as much as 2,413 mm. Large rainfall occurred in November is 454 mm with a rainy day as much as 21 days. While most small rainfall occurred in April amounted to 50 mm with a rainy day as much as 6 days. Average rainfall in 2020 reached 201 mm/month.*

**Gambar 1.1** Luas Daerah menurut Kecamatan (%), 2020  
**Figures 1.1** Area of Subdistrict (%), 2020

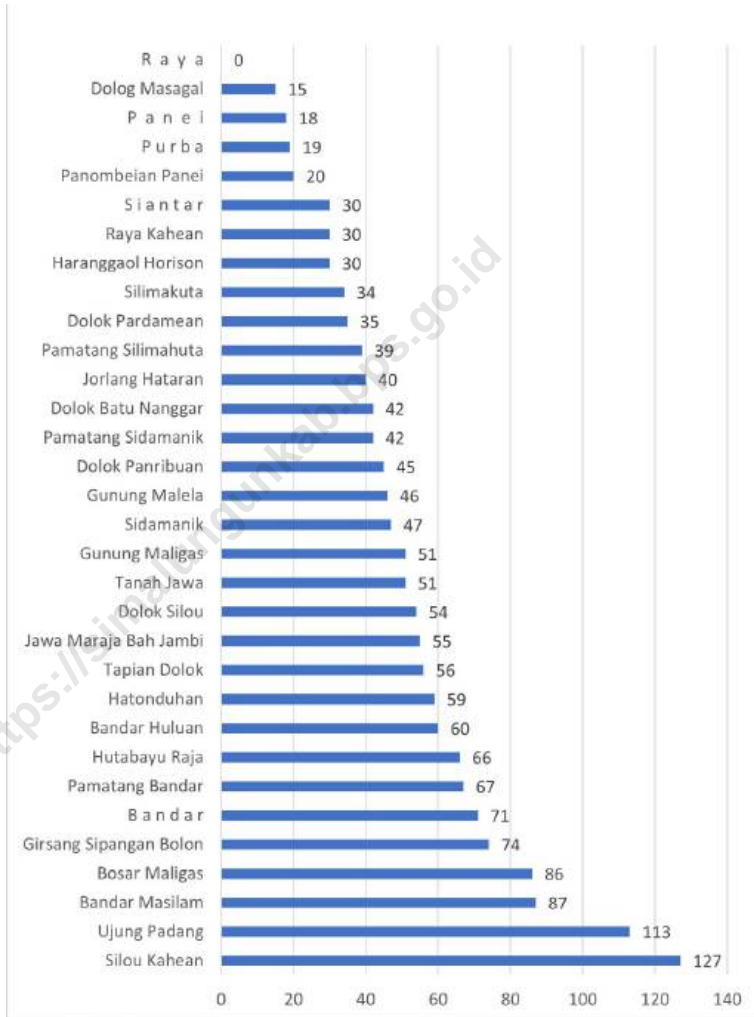


Sumber/Source : Buku Rencana Tata Ruang Wilayah Kabupaten Simalungun (2011-2013)/*Spatial Plan Simalungun Regency (2011-2013)*

Catatan/Note : Perda Kabupaten Simalungun No. 3 Tahun 2017 tentang Pembentukan Kec. Dolog Masaga)/*Regional Regulation of Simalungun Regency No. 3 Tahun 2017 regarding The Establishment of Dolog Masagal Subdistrict*

**Gambar** 1.2  
**Figures**

**Jarak dari Ibukota Kecamatan ke Ibukota Kabupaten (RAYA) di Kabupaten Simalungun (km), 2020**  
**Distance between Subdistrict Capital and Regency Capital (RAYA) in Simalungun Regency (km), 2020**



Sumber/Source : Buku Rencana Tata Ruang Wilayah Kabupaten Simalungun (2011-2013) dan \*) Perda Kabupaten Simalungun No. 3 Tahun 2017 tentang Pembentukan Kec. Dolog Masagal/ *Spatial Plan Simalungun Regency (2011-2013)*

## 1.1 KEADAAN GEOGRAFI GEOGRAPHY CONDITION

**Tabel 1.1.1** Ibukota Kecamatan dan Luas Daerah Menurut Kecamatan di Kabupaten Simalungun, 2020  
*Capital of Subdistrict and Total Area by Subdistrict in Simalungun Regency, 2020*

Kecamatan Subdistrict	Ibukota Kecamatan Capital of Subdistrict	Luas Total Area (km <sup>2</sup> /sq.km)	Persentase Percentage
(1)	(2)	(3)	(4)
Silimakuta	Saribu Dolok	74,16	1,70
Pematang Silimahuta	Tiga Raja	79,68	1,82
Purba	Tiga Runggu	172,71	3,95
Haranggaol Horison	Haranggaol	40,97	0,94
Dolok Pardamean	Dolok Pardamean	67,90	1,55
Sidamanik	Sari Matondang	80,88	1,85
Pematang Sidamanik	Sait Buttu Saribu	137,80	3,15
Girsang Sipangan Bolon	Parapat	129,89	2,97
Tanah Jawa	Pematang Tanah Jawa	174,33	3,99
Hatonduhan	Buntu Bayu	336,26	7,69
Dolok Panribuan	Tiga Dolok	148,62	3,40
Jorlang Hataran	Tiga Balata	93,70	2,14
P a n e i	Panei	77,96	1,78
Panombean Panei	Pematang Panombean	73,74	1,69
R a y a	Pematan Raya	261,56	5,98
Dolog Masagal	Bah Bolon	105,77	2,42
Dolok Silou	Saran Padang	302,66	6,92
Silou Kahean	Negeri Dolok	228,74	5,23
Raya Kahean	Sindar Raya	204,89	4,69
Tapian Dolok	Sinaksak	119,89	2,74
Dolok Batu Nanggar	Serbelawan	106,91	2,45
S i a n t a r	Dolok Marlawan	73,99	1,69
Gunung Malela	Dolok Malela	96,74	2,21
Gunung Maligas	Silau Bayu	51,39	1,18
Hutabayu Raja	Hutabayu	191,43	4,38
Jawa Maraja Bah Jambi	Jawa Maraja	38,97	0,89
Pematang Bandar	Pamatang Bandar	88,16	2,02
Bandar Huluan	Naga Jaya I	107,33	2,45
B a n d a r	Perdagangan	100,69	2,30
Bandar Masilam	Bandar Masilam	91,22	2,09
Bosar Maligas	Bosar Maligas	285,43	6,53
Ujung Padang	Ujung Padang	228,49	5,23
<b>SIMALUNGUN</b>	<b>R A Y A</b>	<b>4 372,50</b>	<b>100,00</b>

Sumber/Source : Buku Rencana Tata Ruang Wilayah Kabupaten Simalungun (2011-2013) dan \*) Perda Kabupaten Simalungun No. 3 Tahun 2017 tentang Pembentukan Kec. Dolog Masagal/ Spatial Plan Simalungun Regency (2011-2013)



**Tabel 1.1.2** **Tinggi Wilayah dan Jarak ke Ibukota Kabupaten Menurut Kecamatan di Kabupaten Simalungun, 2020**  
**Altitude and Distance to the Capital of Regency by Subdistrict in Simalungun Regency, 2020**

Kecamatan Subdistrict	Tinggi Wilayah (mdpl) Altitude (m a.s.l)	Jarak ke Ibukota Kabupaten Distance to the Capital of Regency
(1)	(2)	(3)
Silimakuta	...	34
Pematang Silimahuta	...	39
Purba	...	19
Haranggaol Horison	...	30
Dolok Pardamean	...	35
Sidamanik	...	47
Pematang Sidamanik	...	42
Girsang Sipangan Bolon	...	74
Tanah Jawa	...	51
Hatonduhan	...	59
Dolok Panribuan	...	45
Jorlang Hataran	...	40
P a n e i	...	18
Panombean Panei	...	20
R a y a	...	0
Dolog Masagal	...	15
Dolok Silou	...	54
Silou Kahean	...	127
Raya Kahean	...	30
Tapian Dolok	...	56
Dolok Batu Nanggar	...	42
S i a n t a r	...	30
Gunung Malela	...	46
Gunung Maligas	...	51
Hutabayu Raja	...	66
Jawa Maraja Bah Jambi	...	55
Pematang Bandar	...	67
Bandar Huluan	...	60
B a n d a r	...	71
Bandar Masilam	...	87
Bosar Maligas	...	86
Ujung Padang	...	113
<b>SIMALUNGUN</b>	...	

Sumber/Source : Buku Rencana Tata Ruang Wilayah Kabupaten Simalungun (2011-2013) dan \*) Perda Kabupaten Simalungun No. 3 Tahun 2017 tentang Pembentukan Kec. Dolog Masagal/ *Spatial Plan Simalungun Regency (2011-2013)*

## 1.2 KEADAAN IKLIM CLIMATE CONDITION

**Tabel 1.2.1 Suhu Udara Menurut Bulan, Jam, dan Rata-rata, 2020**  
**Table 1.2.1 Air Temperature by Month, Hour and Average By Months, 2020**

Bulan Month	Jam/Hour (°C)			Maks. Max. (°C)	Min. Min. (°C)	Rata-rata Average (°C)
	07.00	13.00	18.00			
(1)	(2)	(3)	(4)	(5)	(6)	(7)
Januari/January	22,01	29,24	26,50	29,65	20,72	24,94
Februari/February	21,90	29,70	27,80	30,30	21,40	25,34
Maret/March	22,54	30,20	27,88	30,84	21,14	25,79
April/April	22,24	28,51	26,15	29,60	21,33	24,78
Mei/May	21,95	29,95	27,21	31,58	20,60	25,27
Juni/June	22,46	30,14	26,75	30,94	21,45	25,45
Juli/July	22,08	29,77	26,27	30,27	20,83	25,05
Agustus/August	22,43	30,52	27,15	30,89	21,04	25,63
September/September	22,19	29,63	27,47	30,15	20,82	25,37
Oktober/October	22,39	30,30	27,22	30,79	20,57	25,58
November/November	22,17	28,87	26,09	29,47	20,76	24,83
Desember/December	21,58	27,97	25,47	28,47	20,36	24,15
Rata-rata/Average	22,16	29,57	26,83	30,25	20,92	25,18
Minimum/Minimum	21,58	27,97	25,47	28,47	20,36	24,15
Maksimum/Maximum	22,54	30,52	27,88	31,58	21,45	25,79

Sumber/Source : Stasiun Klimatologi Deli Serdang Pengamatan di PPKS Marihah/ Deli Serdang Observation Climatology Station in PPKS Marihah

**Tabel**  
**Table** 1.2.2**Penyinaran Matahari, Kecepatan Angin, dan Penguapan, 2020**  
**Sunshine, Wind Velocity, and Evaporation, 2020**

Bulan Month	Penyinaran Matahari Sunshine		Kecepatan Angin Wind Velocity (knot)	Penguapan Evaporation (mm/hari)
	Jam/Hour	(%)		
(1)	(2)	(3)	(4)	(5)
Januari/January	4,91	56	-	3,44
Februari/February	5,72	65	-	3,55
Maret/March	5,76	65	-	2,90
April/April	4,13	48	-	2,91
Mei/May	4,58	55	-	2,74
Juni/June	5,25	58	-	3,28
Juli/July	5,69	63	-	3,22
Agustus/August	5,84	65	-	3,45
September/September	6,21	53	-	2,86
Oktober/October	4,50	51	-	3,22
November/November	4,08	48	-	2,30
Desember/December	3,11	37	-	2,90
Rata-rata/Average	4,98	55	-	3,06
Minimum/Minimum	3,11	37	-	2,30
Maksimum/Maximum	6,21	65	-	3,55

Sumber/Source : Stasiun Klimatologi Deli Serdang Pengamatan di PPKS Marihat/ Deli Serdang Observation Climatology Station in PPKS Marihat

**Tabel**  
**Table** 1.2.3

**Penyinaran Matahari, Kecepatan Angin, dan Penguapan,  
2020**  
**Sunshine, Wind Velocity, and Evaporation, 2020**

Bulan Month	Curah Hujan Rainfall (mm)	Hari Hujan (hari) Rainy Days (day)	Hari Terpanjang Tanpa Hujan Longest Days Without Rain
(1)	(2)	(3)	(4)
Januari/January	50	6	9
Februari/February	72	7	8
Maret/March	195	10	4
April/April	212	13	8
Mei/May	280	14	3
Juni/June	116	11	5
Juli/July	212	17	2
Agustus/August	123	9	10
September/September	224	13	5
Oktober/October	190	13	7
November/November	454	21	4
Desember/December	285	18	3

Sumber/Source : Stasiun Klimatologi Deli Serdang Pengamatan di PPKS Marihat/ *Deli Serdang Observation Climatology Station in PPKS Marihat*

**Tabel** 1.2.4 **Kelembaban Menurut Bulan, Jam, dan Rata-rata, 2020**  
**Table** **Humidity by Month, Hour, and Average, 2020**

Bulan Month	Jam Hour			Rata-rata Average (%)
	07.00	13.00	18.00	
(1)	(2)	(3)	(4)	(5)
Januari/January	93	68	84	85
Februari/February	94	66	79	84
Maret/March	92	68	80	83
April/April	95	72	86	87
Mei/May	87	67	78	80
Juni/June	89	68	84	82
Juli/July	93	71	86	86
Agustus/August	92	66	85	84
September/September	94	71	83	85
Oktober/October	88	65	83	81
November/November	95	72	87	87
Desember/December	94	74	88	88
Rata-rata/Average	92	69	84	84
Minimum/Minimum	87	65	78	80
Maksimum/Maximum	95	74	88	88

Sumber/Source : Stasiun Klimatologi Deli Serdang Pengamatan di PPKS Marihat/ Deli Serdang Observation Climatology Station in PPKS Marihat

# BAB 2

## PEMERINTAHAN

Government



Sebanyak 6 (Enam) Peraturan Daerah (Perda) telah diputuskan oleh DPRD Kabupaten Simalungun selama tahun 2020



*“Peraturan Daerah Kabupaten / Kota adalah Peraturan Perundang-undangan yang dibentuk oleh Dewan Perwakilan Rakyat Daerah Kabupaten / Kota dengan persetujuan bersama Bupati / Walikota.”*

**UU Nomor 12 Tahun 2011**



**PENJELASAN TEKNIS**

1. Anggota Dewan Perwakilan Rakyat Daerah (DPRD) dipilih melalui pemilihan umum (pemilu) dan dilantik dalam masa jabatan lima tahun.
2. Susunan pemerintahan Kabupaten Simalungun periode 2016–2021 terdiri dari Bupati, Wakil Bupati, Unsur Pembantu Pimpinan Pemerintah Daerah dan Satuan Kerja Perangkat Daerah (SKPD).
3. Unsur Pembantu Pimpinan Pemerintah Daerah terdiri dari Sekretariat Daerah, Staf Ahli dan Asisten.
4. Satuan Kerja Perangkat Daerah (SKPD) terdiri dari Sekretariat Daerah, Administrator Sei Mangkei, Badan Kepegawaian, Pendidikan dan Pelatihan Daerah, Badan Kesatuan Bangsa dan Politik, Badan Penanggulangan Bencana Daerah, Badan Pendapatan Daerah, Badan Pengelolaan dan Keuangan Aset Daerah, Dinas Tenaga Kerja, Badan Perencanaan Pembangunan Daerah, Dinas Kependudukan dan Catatan Sipil, Dinas Kesehatan, Dinas Ketahanan Pangan, Dinas Komunikasi dan Informatika, Dinas Koperasi, Usaha Kecil dan Menengah, Dinas Lingkungan Hidup, Dinas

**TECHNICAL NOTES**

1. *Regional House of Representatives (DPRD) members are elected through a general election and appointed for a five-years membership.*
2. *The government structure of the Regency of Simalungun period 2016–2021 consists of Regent, Vice of Regent, Elements Assistant Local Government Leaders, and Regional Work Units.*
3. *Elements Assistant Local Government Leaders consist of The Regional Secretariat, Expert Staff and Assistant.*
4. *The Regional Work Unit (SKPD) consists of the Regional Secretariat, the Administrator Sei Mangkei, the Regional Personnel, Education and Training Agency, the National Unity and Politics Agency, the Regional Disaster Management Agency, the Regional Revenue Agency, the Regional Asset Management and Finance Agency, the Manpower Agency, Regional Development Planning Agency, Population and Civil Registry Office, Health Office, Food Security Office, Communication and Information Office, Cooperative Office, Small and Medium Enterprises, Environment Agency, Tourism and Culture Office, Nagori Community Empowerment*



Pariwisata dan Kebudayaan, Dinas Pemberdayaan Masyarakat dan Pemerintahan Nagori, Dinas Pemberdayaan Perempuan dan Perlindungan Anak, Dinas Penanaman Modal Pelayanan Perizinan Terpadu Satu Pintu, Dinas Pendidikan, Dinas Pengendalian Penduduk dan Keluarga Berencana, Dinas Perhubungan, Dinas Perindustrian dan Perdagangan, Dinas Pekerjaan Umum, Dinas Perpustakaan dan Kearsipan, Dinas Pertanian, Dinas Sosial, Inspektorat, Satuan Polisi Pamong Praja, Sekretariat Komisi Pemilihan Umum, RSUD Perdagangan, RSUD Parapat, RSUD Tuan Rondahaim, Sekretariat Dewan Pengurus KORPRI, Sekretariat DPRD, Dinas Pemuda dan Olahraga, Dinas Penataan Ruang dan Pengelolaan Sumber Daya Air.

*and Administration Office, Women Empowerment Office and Child Protection, Investment Services Integrated One-Stop Licensing Service, Education Office, Population and Family Planning Control Office, Transportation Office, Industry and Trade Office, Public Works Service, Library and Archive Service, Agriculture Service, Social Service, Inspectorate, Police Unit Civil Service, Election Commission General Secretariat, RSUD Commerce, RSUD Parapat, RSUD Tuan Rondahaim, KORPRI Management Board Secretariat, DPRD Secretariat, Youth and Sports Office, Spatial Planning and Water Resources Management Office.*

5. Pelaporan perpindahan dan kedatangan adalah seluruh pelaporan penduduk yang pindah dan datang dalam satu desa, antar desa/kelurahan, antar kecamatan, antar kabupaten, dan antar provinsi di lingkungan Kabupaten Simalungun. Pelaporan kelahiran, kematian, perpindahan dan pendatang baru yang dicatat disini adalah pelaporan sampai dengan tahun 2020.

5. *Displacement and arrival reports are all reports of residents who move and come within one village, between villages / sub-districts, between sub-districts, between districts, and between provinces in the Simalungun Regency environment. Reports of births, deaths, moves and newcomers recorded here are reports up to 2020.*

**ULASAN**

Wilayah administrasi pemerintahan Kabupaten Simalungun terdiri dari 32 kecamatan, 27 kelurahan, 386 nagori (desa).

Jumlah PNS Tahun 2020 sebesar 9.303 terdiri dari 3.153 laki-laki dan 7.027 perempuan dimana 76,68 persen merupakan lulusan perguruan tinggi. Berdasarkan golongan maka PNS di Pemerintahan Kabupaten Simalungun sebesar 49,48 persen menduduki golongan III dan 31,62 persen menduduki golongan IV sementara berdasarkan tempat bekerja 5.192 orang atau 55,81 persen di dinas Pendidikan selanjutnya 1.447 orang di dinas Kesehatan atau sekitar 15,55 persen. Menurut kecamatan, maka jumlah PNS terbanyak berada di lingkungan kantor Kecamatan Siantar sebanyak 49 orang, sedangkan jumlah PNS paling sedikit di Kecamatan Dolog Masagal berjumlah 8 orang.

Komposisi Dewan Perwakilan Rakyat Daerah (DPRD) Simalungun terdiri dari 8 fraksi dengan komposisi terbesar adalah Fraksi Partai Golongan Karya 9 kursi disusul Fraksi Gerindra 8 kursi dan Partai PDI Perjuangan dengan 7 kursi. Pada tahun 2020, DPRD menghasilkan 13 keputusan dimana 5 merupakan Keputusan DPRD.

**DESCRIPTION**

*The government administration area of Simalungun Regency consists of 32 sub districts, 27 suburbans, 386 nagori (village).*

*Number of civil servants in 2020 were 9,303 consisted of 2,876 men and 6,427 women, where 76.68 percent is college graduated. Based on the class of civil servants in the Government Simalungun Regency reached 49.48 percent for group III and 31,62 percent for group IV while by the work place 5,192 people or 55.81 percent at the Department of Education and subsequently civil servants in the Department of Health i.e 1,447 people around 15.55 percent. According by sub districts, the largest number of civil servants in environment sub districts official found in Siantar Sub Districts i.e 49 people, while the smallest number of civil servants Dolog Masagal i.e 8 people.*

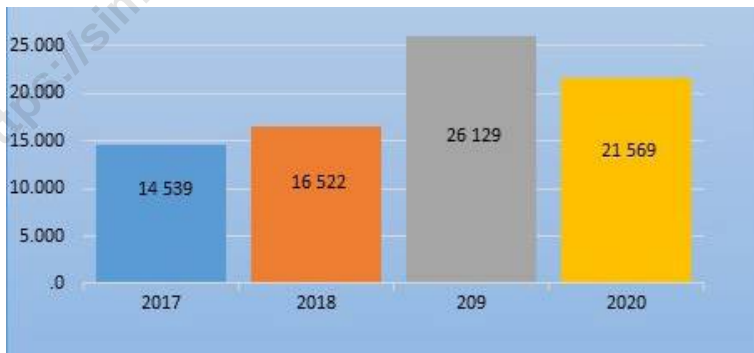
*Composition of the House of Representatives (DPRD) Simalungun consists of eight fractions with the largest composition was Golongan Karya Fraction with 9 seats followed Gerindra Fraction 8 seats and PDI Perjuangan which is 7 seats. In 2020, Parliament produced 13 decisions of which 5 are Parliament Decrees.*

**Gambar 2.1** Jumlah PNS Menurut Jabatan di Kabupaten Simalungun, 2020  
**Figures** **Number of Civil servant by Occupation in Simalungun Regency, 2020**



Sumber/Source : Badan Kepegawaian, Pendidikan dan Pelatihan Daerah Kabupaten Simalungun/  
 Regional Personnel, Education and Training Board of Simalungun Regency

**Gambar 2.2** Jumlah Akta Kelahiran di Kabupaten Simalungun, 2017-2020  
**Figures** **Number of Birth in Simalungun Regency, 2017-2020**



Sumber/Source : Dinas Kependudukan dan Pencatatan Sipil Kabupaten Simalungun/  
 Population and Civil Registry Service of Simalungun Regency

## 2.1 WILAYAH ADMINISTRATIF ADMINISTRATIVE AREA

**Tabel** 2.1.1 **Jumlah Desa Menurut Kecamatan di Kabupaten Simalungun, 2016-2020**  
**Table** 2.1.1 **Number of Villages by Subdistrict in Simalungun Regency, 2016-2020**

Kecamatan Subdistrict	2016	2017	2018	2019	2020
(1)	(2)	(3)	(4)	(5)	(6)
Silimakuta	6	6	6	6	6
Pamatang Silimahuta	10	10	10	10	10
P u r b a	13	13	13	13	13
Haranggaol Horison	4	4	4	4	4
Dolok Pardamean	11	11	11	11	11
Sidamanik	14	14	14	14	14
Pamatang Sidamanik	9	9	9	9	9
Girsang Sipangan Bolon	3	3	3	3	3
Tanah Jawa	19	19	19	19	19
Hatonduhan	9	9	9	9	9
Dolok Panribuan	15	15	15	15	15
Jorlang Hataran	12	12	12	12	12
P a n e i	16	16	16	16	16
Panombeian Panei	11	11	11	11	11
R a y a	12	12	12	12	12
Dolog Masagal	10	10	10	10	10
Dolok Silou	14	14	14	14	14
Silou Kahean	16	16	16	16	16
Raya Kahean	13	13	13	13	13
Tapian Dolok	10	10	10	10	10
Dolok Batu Nanggar	14	14	14	14	14
S i a n t a r	17	17	17	17	17
Gunung Malela	16	16	16	16	16
Gunung Maligas	9	9	9	9	9
Hutabayu Raja	15	15	15	15	15
Jawa Maraja Bah Jambi	8	8	8	8	8
Pamatang Bandar	11	11	11	11	11
Bandar Huluan	10	10	10	10	10
B a n d a r	14	14	14	14	14
Bandar Masilam	10	10	10	10	10
Bosar Maligas	16	16	16	16	16
Ujung Padang	19	19	19	19	19
<b>Simalungun</b>	<b>386</b>	<b>386</b>	<b>386</b>	<b>386</b>	<b>386</b>

Sumber/Source: BPMPN Kabupaten Simalungun/Public and Villages Government of Simalungun Regency.

**Tabel**  
**Table** 2.1.2

**Jumlah Kelurahan Menurut Kecamatan di Kabupaten  
Simalungun, 2016-2020**  
*Number of Suburban by Subdistrict in Simalungun Regency,  
2016-2020*

<b>Kecamatan Subdistrict</b>	<b>2016</b>	<b>2017</b>	<b>2018</b>	<b>2019</b>	<b>2020</b>
(1)	(2)	(3)	(4)	(5)	(6)
Silimakuta	1	1	1	1	1
Pamatang Silimahuta	-	-	-	-	-
P u r b a	1	1	1	1	1
Haranggaol Horison	1	1	1	1	1
Dolok Pardamean	-	-	-	-	-
Sidamanik	1	1	1	1	1
Pamatang Sidamanik	1	1	1	1	1
Girsang Sipangan Bolon	3	3	3	3	3
Tanah Jawa	1	1	1	1	1
Hatonduhan	-	-	-	-	-
Dolok Panribuan	-	-	-	-	-
Jorlang Hataran	1	1	1	1	1
P a n e i	1	1	1	1	1
Panombeian Panei	-	-	-	-	-
R a y a	5	5	5	5	5
Dolog Masagal	-	-	-	-	-
Dolok Silou	-	-	-	-	-
Silou Kahean	-	-	-	-	-
Raya Kahean	1	1	1	1	1
Tapian Dolok	1	1	1	1	1
Dolok Batu Nanggar	2	2	2	2	2
S i a n t a r	-	-	-	-	-
Gunung Malela	-	-	-	-	-
Gunung Maligas	-	-	-	-	-
Hutabayu Raja	1	1	1	1	1
Jawa Maraja Bah Jambi	-	-	-	-	-
Pamatang Bandar	2	2	2	2	2
Bandar Huluan	-	-	-	-	-
B a n d a r	2	2	2	2	2
Bandar Masilam	-	-	-	-	-
Bosar Maligas	1	1	1	1	1
Ujung Padang	1	1	1	1	1
<b>Simalungun</b>	<b>27</b>	<b>27</b>	<b>27</b>	<b>27</b>	<b>27</b>

Sumber/Source: Sekretariat Kabupaten Simalungun Bagian Tata Pemerintahan/Sekretariat of Simalungun Regency Governance Section.

**Tabel**  
**Table** 2.1.3

**Jumlah Desa/Kelurahan Menurut Kecamatan di  
Kabupaten Simalungun, 2020**  
*Number of Villages and Suburban by Subdistrict in  
Simalungun Regency, 2020*

Kecamatan Subdistrict	Desa Village	Kelurahan Suburbans	Jumlah Total
(1)	(2)	(3)	(4)
Silimakuta	6	1	7
Pematang Silimahuta	10	-	10
P u r b a	13	1	14
Haranggaol Horison	4	1	5
Dolok Pardamean	11	-	11
Sidamanik	14	1	15
Pematang Sidamanik	9	1	10
Girsang Sipangan Bolon	3	3	6
Tanah Jawa	19	1	20
Hatonduhan	9	-	9
Dolok Panribuan	15	-	15
Jorlang Hataran	12	1	13
P a n e i	16	1	17
Panombeian Panei	11	-	11
R a y a	12	5	17
Dolog Masagal	10	-	10
Dolok Silou	14	-	14
Silou Kahean	16	-	16
Raya Kahean	13	1	14
Tapian Dolok	10	1	11
Dolok Batu Nanggar	14	2	16
S i a n t a r	17	-	17
Gunung Malela	16	-	16
Gunung Maligas	9	-	9
Hutabayu Raja	15	1	16
Jawa Maraja Bah Jambi	8	-	8
Pematang Bandar	11	2	13
Bandar Huluuan	10	-	10
B a n d a r	14	2	16
Bandar Masilam	10	-	10
Bosar Maligas	16	1	17
Ujung Padang	19	1	20
<b>Simalungun</b>	<b>386</b>	<b>27</b>	<b>413</b>

Sumber/Source: BPMPN Kabupaten Simalungun/Public and Villages Government of Simalungun Regency.

## 2.2 PEGAWAI NEGERI SIPIL CIVIL SERVANTS

**Tabel** 2.2.1 Jumlah PNS Menurut Jabatan dan Jenis Kelamin di Kabupaten Simalungun, 2020  
**Table** 2.2.1 *Number of Civil Servant by Occupation and Sex in Simalungun Regency, 2020*

Jabatan <i>Occupation</i>	Jenis Kelamin <i>Sex</i>		Jumlah <i>Total</i>
	Laki-laki <i>Male</i>	Perempuan <i>Female</i>	
(1)	(2)	(3)	(4)
Fungsional Tertentu <i>Executive Officials</i>	1 214	5 191	6 405
Fungsional Umum/Staf <i>non-Executive Officials/Staff</i>	1 152	762	1 914
Struktural <i>Officials</i>	-	-	-
Eselon V <i>5th Echelon</i>	-	-	-
Eselon IV <i>4th Echelon</i>	341	397	738
Eselon III <i>3rd Echelon</i>	147	72	219
Eselon II <i>2nd Echelon</i>	22	5	27
Eselon I <i>1st Echelon</i>	-	-	-
<b>Simalungun</b>	<b>2 876</b>	<b>6 427</b>	<b>9 303</b>

Sumber/*Source*: Badan Kepegawaian, Pendidikan dan Pelatihan Daerah Kabupaten Simalungun/*Regional Personnel, Education and Training Board of Simalungun Regency*

**Tabel**  
**Table 2.2.2****Jumlah PNS Menurut Tingkat Pendidikan dan Jenis Kelamin di Kabupaten Simalungun, 2020**  
**Number of Civil Servant by Educational Level and Sex in Simalungun Regency, 2020**

Tingkat Pendidikan <i>Educational Level</i>	Jenis Kelamin <i>Sex</i>		Jumlah <i>Total</i>
	Laki-laki <i>Male</i>	Perempuan <i>Female</i>	
(1)	(2)	(3)	(4)
Sampai dengan SD <i>Up to Primary School</i>	20	47	67
SLTP/Sederajat <i>General Vocational Junior High School</i>	40	71	111
SLTA/Sederajat <i>General Vocational Senior High School</i>	609	1 368	1 977
Diploma I, II, III/Akta I, II, III <i>Diploma I, II, III/Akta I, II, III</i>	524	1 223	1 747
Tingkat Sarjana <i>Bachelor's Degree</i>	1 564	3 489	5 053
Pasca Sarjana <i>Magister</i>	119	229	348
<b>Simalungun</b>	<b>2 876</b>	<b>6 427</b>	<b>9 303</b>

Sumber/Source: Badan Kepegawaian, Pendidikan dan Pelatihan Daerah Kabupaten Simalungun/*Regional Personnel, Education and Training Board of Simalungun Regency*



**Tabel**  
**Table** 2.2.3**Jumlah PNS Menurut Tingkat Kepangkatan dan Jenis Kelamin di Kabupaten Simalungun, 2020**  
**Number of Civil Servants by Hierarchy and Sex in Simalungun Regency, 2020**

Tingkat Kepangkatan <i>Hierarchy</i>	Jenis Kelamin <i>Sex</i>		Jumlah <i>Total</i>
	Laki-laki <i>Male</i>	Perempuan <i>Female</i>	
(1)	(2)	(3)	(4)
Ia (Juru Muda) <i>Junior Clerk</i>	-	-	-
Ib (Juru Muda Tingkat I) <i>First Class Junior Clerk</i>	12	1	13
Ic (Juru) <i>Clerk</i>	18	2	20
Id (Juru Tingkat I) <i>First Class Clerk</i>	39	4	43
<b>Golongan I</b> <b>1st Group</b>	<b>69</b>	<b>7</b>	<b>76</b>
Ila (Pengatur Muda) <i>Junior Supervisor</i>	86	29	115
Ilb (Pengatur Muda Tingkat I) <i>First Class Junior Supervisor</i>	174	65	239
Ilc (Pengatur) <i>Supervisor</i>	288	608	896
Ild (Pengatur Tingkat I) <i>First Class Supervisor</i>	237	190	427
<b>Golongan II</b> <b>2nd Group</b>	<b>785</b>	<b>892</b>	<b>1 677</b>
IIla (Penata Muda) <i>Junior Superintendent</i>	255	638	893
IIlb (Penata Muda Tingkat I) <i>First Class Junior Superintendent</i>	273	881	1 154
IIlc (Penata) <i>Superintendent</i>	270	692	962
IIld (Penata Tingkat I) <i>First Class Superintendent</i>	434	1 165	1 599
<b>Golongan III</b> <b>3rd Group</b>	<b>1 232</b>	<b>3 376</b>	<b>4 608</b>

Lanjutan Tabel/*Continued Table 2.2.3*

Jabatan <i>Occupation</i>	Jenis Kelamin <i>Sex</i>		Jumlah <i>Total</i>
	Laki-laki <i>Male</i>	Perempuan <i>Female</i>	
(1)	(2)	(3)	(4)
IVa (Pembina) <i>Administrator</i>	569	1 747	2 316
IVb (Pembina Tingkat I) <i>First Class Administrator</i>	202	398	600
IVc (Pembina Utama Muda) <i>Junior Administrator</i>	18	7	25
IVd (Pembina Utama Madya) <i>Middle Administrator</i>	1	-	1
IVe (Pembina Utama) <i>Senior Administrator</i>	-	-	-
<b>Golongan IV</b> <b><i>4th Group</i></b>	<b>790</b>	<b>2 152</b>	<b>2 942</b>
<b>Simalungun</b>	<b>2 876</b>	<b>6 427</b>	<b>9 303</b>

Sumber/*Source*: Badan Kepegawaian, Pendidikan dan Pelatihan Daerah Kabupaten Simalungun/*Regional Personnel, Education and Training Board of Simalungun Regency*

**Tabel**  
**Table 2.2.4****Jumlah PNS Pada Sekretariat/Kantor/Badan/Dinas Menurut Golongan di Kabupaten Simalungun, 2020**  
**Number of Civil Servant at Secretariat/Office/Agency by Rank in Simalungun Regency, 2020**

Jabatan Occupation	Golongan Rank				Jumlah Total
	I	II	III	IV	
(1)	(2)	(3)	(4)	(5)	(6)
Administrator Sei Mangkei	1	4	3	5	13
Badan Kepegawaian, Pendidikan dan Pelatihan Daerah	-	9	24	3	36
Badan Kesatuan Bangsa dan Politik	1	6	30	28	65
Badan Penanggulangan Bencana Daerah	-	7	12	2	21
Badan Pendapatan Daerah	3	56	84	3	146
Badan Pengelolaan dan Keuangan Aset Daerah	-	13	28	3	44
Dinas Tenaga Kerja	-	7	14	7	28
Badan Perencanaan Pembangunan Daerah	-	3	16	8	27
Dinas Kependudukan dan Catatan Sipil	-	6	22	4	32
Dinas Kesehatan	-	471	872	104	1 447
Dinas Ketahanan Pangan	-	14	38	7	59
Dinas Komunikasi dan Informatika	-	5	15	5	25
Dinas Koperasi, Usaha Kecil dan Menengah	-	2	16	4	22
Dinas Lingkungan Hidup	-	9	16	7	32
Dinas Pariwisata dan Kebudayaan	-	6	21	5	32
Dinas Pemberdayaan Masyarakat dan Pemerintahan Nagori	1	4	19	4	28
Dinas Pemberdayaan Perempuan dan Perlindungan Anak	-	1	10	2	13
Dinas Penanaman Modal Pelayanan Perizinan Terpadu Satu Pintu	-	4	24	4	32
Dinas Pendidikan	17	260	2 365	2 550	5 192
Dinas Pengendalian Penduduk dan Keluarga Berencana	-	15	71	6	92
<b>Jumlah Halaman Ini / Total of this page</b>	<b>23</b>	<b>902</b>	<b>3 700</b>	<b>2 761</b>	<b>7 386</b>

Lanjutan Tabel/Continued Table 2.2.4

Jabatan Occupation	Golongan Rank				Jumlah Total
	I	II	III	IV	
(1)	(2)	(3)	(4)	(5)	(6)
Dinas Perhubungan	-	25	33	5	63
Dinas Perindustrian dan Perdagangan	1	4	16	4	25
Dinas Pekerjaan Umum	2	27	44	8	81
Dinas Perpustakaan dan Kearsipan	-	4	14	5	23
Dinas Pertanian	-	42	87	24	153
Dinas Sosial	-	4	21	6	31
Inspektorat	-	-	26	9	35
Satuan Polisi Pamong Praja	-	10	14	4	28
Sekretariat KPU	-	-	7	1	8
RSUD Perdagangan	-	30	47	10	87
RSUD Parapat	-	9	17	4	30
RSUD Tuan Rondahaim	-	15	39	9	63
Sekretariat Daerah	1	14	48	19	82
Sekretariat Dewan Pengurus KORPRI	-	-	-	-	-
Sekretariat DPRD	1	19	14	3	37
Dinas Pemuda dan Olahraga	-	4	17	6	27
Dinas Penataan Ruang dan PSDA	19	206	54	1	280
<b>Jumlah Halaman Ini / Total of this page</b>	<b>24</b>	<b>413</b>	<b>498</b>	<b>118</b>	<b>1 053</b>
<b>Jumlah Halaman Sebelumnya / Total from previous page</b>	<b>23</b>	<b>902</b>	<b>3 700</b>	<b>2 761</b>	<b>7 386</b>
<b>Simalungun</b>	<b>47</b>	<b>1 315</b>	<b>4 198</b>	<b>2 879</b>	<b>8 439</b>

Sumber/Source: Badan Kepegawaian, Pendidikan dan Pelatihan Daerah Kabupaten Simalungun/Regional Personnel, Education and Training Board of Simalungun Regency

**Tabel**  
**Table** 2.2.5**Jumlah PNS Kantor Kecamatan Menurut Golongan di  
Kabupaten Simalungun, 2020**  
**Number of Civil Servant at Subdistrict Offices by Rank in  
Simalungun Regency, 2020**

Kecamatan Subdistrict	Golongan Rank				Jumlah Total
	I	II	III	IV	
(1)	(2)	(3)	(4)	(5)	(6)
Silimakuta	-	7	12	1	20
Pamatang Silimahuta	-	5	9	2	16
P u r b a	-	5	11	2	18
Haranggaol Horison	1	4	9	-	14
Dolok Pardamean	-	3	8	-	11
Sidamanik	1	17	16	2	36
Pamatang Sidamanik	2	13	7	3	25
Girsang Sipangan Bolon	4	17	13	3	37
Tanah Jawa	1	20	21	3	45
Hatonduhan	1	15	8	2	26
Dolok Panribuan	3	6	11	-	20
Jorlang Hataran	2	15	13	4	34
P a n e i	-	16	14	1	31
Panombeian Panei	-	10	10	3	23
R a y a	2	9	22	3	36
Dolog Masagal	-	1	5	2	8
Dolok Silou	-	6	8	2	16
Silou Kahean	1	6	9	3	19
Raya Kahean	1	4	15	1	21
Tapian Dolok	-	23	17	1	41
Dolok Batu Nanggar	-	14	20	1	35
S i a n t a r	2	23	22	2	49
Gunung Malela	2	18	15	1	36
Gunung Maligas	-	10	18	7	35
Hutabayu Raja	1	12	10	4	27
Jawa Maraja Bah Jambi	-	8	10	2	20
Pamatang Bandar	-	16	20	2	38
Bandar Hulan	2	8	7	3	20
B a n d a r	1	15	20	2	38
Bandar Masilam	-	6	11	1	18
Bosar Maligas	2	12	11	2	27
Ujung Padang	-	13	9	2	24
<b>Simalungun</b>	<b>29</b>	<b>356</b>	<b>406</b>	<b>65</b>	<b>864</b>

Sumber/Source: Badan Kepegawaian, Pendidikan dan Pelatihan Daerah Kabupaten Simalungun/Regional Personnel, Education and Training Board of Simalungun Regency

**Tabel**  
**Table** 2.2.6

**Jumlah PNS Pada Sekretariat/Kantor/Badan/Dinas  
Menurut Pendidikan di Kabupaten Simalungun, 2020  
Number of Civil Servant at Secretariat/Office/Agency by  
Educational Attainment in Simalungun Regency, 2020**

Unit Kerja <i>Job Unit</i>	Pendidikan <i>Educational Attainment</i>						Jumlah <i>Total</i>
	SD	SMP	SMA	D3	S1	S2/S3	
(1)	(2)	(3)	(4)	(5)	(6)	(7)	(8)
Administrator Sei Mangkei	1	1	4	4	3	-	13
Badan Kepegawaian, Pendidikan dan Pelatihan Daerah	-	-	2	13	18	3	36
Badan Kesatuan Bangsa dan Politik	-	-	17	12	35	1	65
Badan Penanggulangan Bencana Daerah	-	-	9	3	7	2	21
Badan Pendapatan Daerah	1	3	31	33	74	4	146
Badan Pengelolaan dan Keuangan Aset Daerah	-	-	9	10	24	1	44
Dinas Tenaga Kerja	1	2	9	2	14		28
Badan Perencanaan Pembangunan Daerah	-	1	1	4	18	3	27
Dinas Kependudukan dan Catatan Sipil	-	-	7	6	16	3	32
Dinas Kesehatan	6	14	231	315	803	78	1 447
Dinas Ketahanan Pangan	1	-	12	15	30	1	59
Dinas Komunikasi dan Informatika	-	-	3	6	15	1	25
Dinas Koperasi, Usaha Kecil dan Menengah	-	-	4	-	17	1	22
Dinas Lingkungan Hidup	-	-	4	8	17	3	32
Dinas Pariwisata dan Kebudayaan	-	-	6	10	14	2	32
Dinas Pemberdayaan Masyarakat dan Pemerintahan Nagori	-	1	4	8	13	2	28
Dinas Pemberdayaan Perempuan dan Perlindungan Anak	-	-	2	5	5	1	13
Dinas Penanaman Modal Pelayanan Perizinan Terpadu Satu Pintu	-	-	9	8	15	-	32
Dinas Pendidikan	43	63	1 213	910	2 817	146	5 192
Dinas Pengendalian Penduduk dan Keluarga Berencana	-	1	17	20	46	8	92
<b>Jumlah Halaman Ini / Total of this page</b>	<b>53</b>	<b>86</b>	<b>1 594</b>	<b>1 392</b>	<b>4 001</b>	<b>260</b>	<b>7 386</b>

Sumber/Source: Badan Kepegawaian, Pendidikan dan Pelatihan Daerah Kabupaten Simalungun/Regional Personnel, Education and Training Board of Simalungun Regency

Lanjutan Tabel/Continued Table 2.2.6

Jabatan Occupation	Pendidikan Educational Attainment						Jumlah Total
	SD	SMP	SMA	D3	S1	S2/S3	
(1)	(2)	(3)	(4)	(5)	(6)	(7)	(8)
Dinas Perhubungan	-	1	8	18	33	3	63
Dinas Perindustrian dan Perdagangan	1	-	7	6	9	2	25
Dinas Pekerjaan Umum	-	-	17	10	48	6	81
Dinas Perpustakaan dan Kearsipan	-	-	5	4	12	2	23
Dinas Pertanian	1	2	24	23	98	5	153
Dinas Sosial	-	-	6	8	14	3	31
Inspektorat	-	-	7	13	15	-	35
Satuan Polisi Pamong Praja	-	-	8	8	10	2	28
Sekretariat KPU	-	-	2	-	5	1	8
RSUD Perdagangan	-	1	14	16	54	2	87
RSUD Parapat	-	1	3	9	16	1	30
RSUD Tuan Rondahaim	-	2	9	14	34	4	63
Sekretariat Daerah	-	-	6	28	45	3	82
Sekretariat Dewan Pengurus KORPRI	-	-	-	-	-	-	-
Sekretariat DPRD	-	-	6	5	25	1	37
Dinas Pemuda dan Olahraga	1	1	4	7	14	-	27
Dinas Penataan Ruang dan PSDA	19	206	54	1	-	-	280
<b>Jumlah Halaman Ini / Total of this page</b>	<b>22</b>	<b>214</b>	<b>180</b>	<b>170</b>	<b>432</b>	<b>35</b>	<b>1 053</b>
<b>Jumlah Halaman Sebelumnya Total from previous page</b>	<b>53</b>	<b>86</b>	<b>1 594</b>	<b>1 392</b>	<b>4 001</b>	<b>260</b>	<b>7 386</b>
<b>Simalungun</b>	<b>75</b>	<b>300</b>	<b>1 774</b>	<b>1 562</b>	<b>4 433</b>	<b>295</b>	<b>8 439</b>

Sumber/Source: Badan Kepegawaian, Pendidikan dan Pelatihan Daerah Kabupaten Simalungun/Regional Personnel, Education and Training Board of Simalungun Regency

**Tabel** 2.2.7  
**Table**

**Jumlah PNS Kantor Kecamatan Menurut Pendidikan di Kabupaten Simalungun, 2020**  
*Number of Regional Civil Servant at Sub-District Offices by Educational Attainment in Simalungun Regency, 2020*

Jabatan Occupation	Pendidikan Educational Attainment						Jumlah Total
	SD	SMP	SMA	D3	S1	S2/S3	
(1)	(2)	(3)	(4)	(5)	(6)	(7)	(8)
Silimakuta	-	-	7	4	9	-	20
Pamatang Silimahuta	-	-	1	4	11	-	16
P u r b a	-	-	4	2	11	1	18
Haranggaol Horison	-	1	5	-	8	-	14
Dolok Pardamean	-	-	1	1	8	1	11
Sidamanik	1	-	7	7	18	3	36
Pamatang Sidamanik	-	1	6	4	13	1	25
Girsang Sipangan Bolon	-	1	7	9	17	3	37
Tanah Jawa	-	-	4	7	30	4	45
Hatonduhan	-	-	7	3	16	-	26
Dolok Panribuan	-	-	5	3	12	-	20
Jorlang Hataran	-	-	5	3	25	1	34
P a n e i	-	-	7	5	19	-	31
Panombean Panei	-	1	3	3	13	3	23
R a y a	-	-	15	6	14	1	36
Dolog Masagal	-	-	4	-	4	-	8
Dolok Silou	-	-	5	1	10	-	16
Silou Kahean	1	-	5	3	10	-	19
Raya Kahean	-	-	1	6	12	2	21
Tapian Dolok	1	-	7	8	24	1	41
Dolok Batu Nanggar	-	-	8	6	19	2	35
S i a n t a r	-	2	10	11	22	4	49
Gunung Malela	-	-	10	3	21	2	36
Gunung Maligas	2	-	3	7	21	2	35
Hutabayu Raja	-	1	5	4	15	2	27
Jawa Maraja Bah Jambi	-	-	7	3	8	2	20
Pamatang Bandar	-	1	14	5	16	2	38
Bandar Hulan	-	-	2	5	12	1	20
B a n d a r	2	1	11	8	15	1	38
Bandar Masilam	-	-	5	3	9	1	18
Bosar Maligas	-	1	7	4	15	-	27
Ujung Padang	-	-	7	6	11	-	24
<b>Simalungun</b>	<b>7</b>	<b>10</b>	<b>195</b>	<b>144</b>	<b>468</b>	<b>40</b>	<b>864</b>

Sumber/Source: Badan Kepegawaian, Pendidikan dan Pelatihan Daerah Kabupaten Simalungun/Regional Personnel, Education and Training Board of Simalungun Regency



**Tabel**  
**Table** 2.2.8**Jumlah PNS Pada Sekretariat/Kantor/Badan/Dinas Menurut Jenis Kelamin di Kabupaten Simalungun, 2020**  
*Number of Regional Civil Servant to Secretariat/Office/ Agency by Sex in Simalungun Regency, 2020*

Jabatan <i>Occupation</i>	Jenis Kelamin / Sex		Jumlah <i>Total</i>
	Laki-laki <i>Male</i>	Perempuan <i>Female</i>	
(1)	(2)	(3)	(4)
Administrator Sei Mangkei	7	6	13
Badan Kepegawaian, Pendidikan dan Pelatihan Daerah	19	17	36
Badan Kesatuan Bangsa dan Politik	43	22	65
Badan Penanggulangan Bencana Daerah	14	7	21
Badan Pendapatan Daerah	84	62	146
Badan Pengelolaan dan Keuangan Aset Daerah	16	28	44
Dinas Tenaga Kerja	11	17	28
Badan Perencanaan Pembangunan Daerah	9	18	27
Dinas Kependudukan dan Catatan Sipil	12	20	32
Dinas Kesehatan	128	1 319	1 447
Dinas Ketahanan Pangan	40	19	59
Dinas Komunikasi dan Informatika	14	11	25
Dinas Koperasi, Usaha Kecil dan Menengah	10	12	22
Dinas Lingkungan Hidup	16	16	32
Dinas Pariwisata dan Kebudayaan	17	15	32
Dinas Pemberdayaan Masyarakat dan Pemerintahan Nagori	12	16	28
Dinas Pemberdayaan Perempuan dan Perlindungan Anak	1	12	13
Dinas Penanaman Modal Pelayanan Perizinan Terpadu Satu Pintu	16	16	32
Dinas Pendidikan	1 216	3 976	5 192
Dinas Pengendalian Penduduk dan Keluarga Berencana	21	71	92
<b>Jumlah Halaman Ini / Total of this page</b>	<b>1 706</b>	<b>5 680</b>	<b>7 386</b>

Sumber/Source: Badan Kepegawaian, Pendidikan dan Pelatihan Daerah Kabupaten Simalungun/Regional Personnel, Education and Training Board of Simalungun Regency

Lanjutan Tabel/*Continued Table 2.2.8*

Jabatan <i>Occupation</i>	Jenis Kelamin / <i>Sex</i>		Jumlah <i>Total</i>
	Laki-laki <i>Male</i>	Perempuan <i>Female</i>	
(1)	(2)	(3)	(4)
Dinas Perhubungan	55	8	63
Dinas Perindustrian dan Perdagangan	17	8	25
Dinas Pekerjaan Umum	56	25	81
Dinas Perpustakaan dan Kearsipan	6	17	23
Dinas Pertanian	87	66	153
Dinas Sosial	10	21	31
Inspektorat	19	16	35
Satuan Polisi Pamong Praja	20	8	28
Sekretariat KPU	4	4	8
RSUD Perdagangan	24	63	87
RSUD Parapat	4	26	30
RSUD Tuan Rondahaim	13	50	63
Sekretariat Daerah	42	40	82
Sekretariat Dewan Pengurus KORPRI	0	0	-
Sekretariat DPRD	19	18	37
Dinas Pemuda dan Olahraga	15	12	27
Dinas Penataan Ruang dan PSDA	257	23	280
<b>Jumlah Halaman Ini / <i>Total of this page</i></b>	<b>648</b>	<b>405</b>	<b>1 053</b>
<b>Jumlah Halaman Sebelumnya <i>Total from previous page</i></b>	<b>1 706</b>	<b>5 680</b>	<b>7 386</b>
<b>Simalungun</b>	<b>2 354</b>	<b>6 085</b>	<b>8 439</b>

Sumber/*Source*: Badan Kepegawaian, Pendidikan dan Pelatihan Daerah Kabupaten Simalungun/*Regional Personnel, Education and Training Board of Simalungun Regency*

**Tabel** 2.2.9  
**Table**

**Jumlah PNS Kantor Kecamatan Menurut Jenis Kelamin di Kabupaten Simalungun, 2020**  
*Number of Regional Civil Servant at Sub-District Offices by Sex in Simalungun Regency, 2020*

Jabatan Occupation	Jenis Kelamin /Sex		Jumlah Total
	Laki-laki Male	Perempuan Female	
(1)	(2)	(3)	(4)
Silimakuta	11	9	20
Pamatang Silimahuta	11	5	16
P u r b a	9	9	18
Haranggaol Horison	10	4	14
Dolok Pardamean	5	6	11
Sidamanik	25	11	36
Pamatang Sidamanik	19	6	25
Girsang Sipangan Bolon	18	19	37
Tanah Jawa	22	23	45
Hatonduhan	19	7	26
Dolok Panribuan	14	6	20
Jorlang Hataran	18	16	34
P a n e i	14	17	31
Panombeian Panei	14	9	23
R a y a	17	19	36
Dolog Masagal	4	4	8
Dolok Silou	12	4	16
Silou Kahean	15	4	19
Raya Kahean	12	9	21
Tapian Dolok	25	16	41
Dolok Batu Nanggar	16	19	35
S i a n t a r	23	26	49
Gunung Malela	28	8	36
Gunung Maligas	26	9	35
Hutabayu Raja	19	8	27
Jawa Maraja Bah Jambi	15	5	20
Pamatang Bandar	22	16	38
Bandar Huluan	15	5	20
B a n d a r	17	21	38
Bandar Masilam	13	5	18
Bosar Maligas	16	11	27
Ujung Padang	18	6	24
<b>Simalungun</b>	<b>522</b>	<b>342</b>	<b>864</b>

Sumber/Source: Badan Kepegawaian, Pendidikan dan Pelatihan Daerah Kabupaten Simalungun/Regional Personnel, Education and Training Board of Simalungun Regency

### 2.3 DEWAN PERWAKILAN RAKYAT DAERAH THE REGIONAL HOUSE OF REPRESENTATIVE

**Tabel 2.3.1** Jumlah Anggota Dewan Perwakilan Rakyat Daerah Menurut Fraksi dan Jenis Kelamin di Kabupaten Simalungun, 2019 - 2024  
*Number of Parliament Members by Sex in Simalungun Regency, 2019 - 2024*

Partai Politik <i>Political Parties</i>	Jenis Kelamin / Sex		Jumlah <i>Total</i>
	Laki-laki <i>Male</i>	Perempuan <i>Female</i>	
(1)	(2)	(3)	(4)
<b>TAHUN 2019</b>			
Fraksi Partai Golkar	9	-	9
Fraksi PDI Perjuangan	7	1	8
Fraksi Partai Demokrat	6	1	7
Fraksi Gerindra	8	-	8
Fraksi Hanura	5	-	5
Fraksi Partai Nasdem	5	-	5
Fraksi Partai Perindo	2	2	4
Fraksi Persatuan Amanat Pembangunan	4	-	4
<b>Jumlah/Total</b>	<b>46</b>	<b>4</b>	<b>50</b>

Sumber/Source: Sekretariat DPRD Kabupaten Simalungun/*House of Parliament of Simalungun Regency*

**Tabel**  
**Table** 2.3.2

**Jumlah Keputusan DPRD Menurut Jenis Keputusan di Kabupaten Simalungun, 2020**  
**Number of Parliament Decrees by Decree in Simalungun Regency, 2020**

Jenis Keputusan <i>Type of Decree</i>	Jumlah Keputusan <i>Number of Decrees</i>
(1)	(2)
Peraturan Daerah <i>Local Regulation</i>	1
Keputusan DPRD <i>Parliament Decrees</i>	5
Keputusan Pimpinan DPRD <i>Parliament Chairman Decrees</i>	2
Keputusan Bersama Bupati dan Ketua DPRD <i>Joint Decisions of Regent and Parliament Chairman</i>	1
Berita Acara Persetujuan Bersama Bupati dan DPRD <i>Minutes of Agreement of Regent and Parliament Chairman</i>	1
Pernyataan Ketua <i>Revelation</i>	
Pernyataan Pendapat <i>Statement of Opinions</i>	
Keputusan DPRD tentang Program Pembentukan Peraturan Daerah <i>Opinion of Regional Regulation Establishment</i>	-
Pendapat Panitia Khusus <i>Opinion of Special Committee</i>	1
Kesimpulan Badan Musyawarah <i>Conclusion of Deliberation Council</i>	
Pendapat Panitia Kerja <i>Opinion of Working Committee</i>	1
Pendapat Badan Anggaran <i>Opinion of Budget Agency</i>	1
<b>Jumlah/Total</b>	<b>13</b>

Sumber/Source: Sekretariat DPRD Kabupaten Simalungun/House of Parliament of Simalungun Regency

**Tabel**  
**Table** 2.3.3

**Jumlah Keputusan DPRD Menurut Jenis Keputusan di Kabupaten Simalungun, 2020**  
**Number of Parliament Decrees by Decree in Simalungun Regency, 2020**

Jenis Keputusan <i>Type of Decree</i>	Jumlah Keputusan <i>Number of Decrees</i>
(1)	(2)
Paripurna yang bersifat pengumuman <i>Plenary which is an announcement</i>	1
Paripurna <i>Plenary</i>	1
Paripurna Khusus <i>Special Plenary</i>	-
Rapat Fraksi <i>Meeting of Fraction</i>	16
Rapat Pimpinan DPRD <i>Meeting of Parliament Leader</i>	20
Rapat Badan Musyawarah <i>Meeting of Deliberation Board</i>	8
Rapat Badan Anggaran <i>Meeting of Budget Board</i>	8
Rapat Badan Pembentukan Peraturan Daerah <i>Meeting of Agency for the Establishment of Regional Regulations</i>	1
Rapat Panitia Kerja <i>Meeting of Work Committee</i>	1
Rapat Panitia Khusus <i>Meeting of Special Committee</i>	24
Rapat Kerja Komisi Dengar Pendapat <i>Work Meeting of Comission Hearings</i>	12
Rapat Rutin Komisi (I, II, III, IV) <i>Regular Comission Meeting (I, II, III, IV)</i>	12
Pendapat Badan Anggaran <i>Opinion of Budget Board</i>	-
<b>Jumlah/Total</b>	<b>104</b>

Sumber/Source: Sekretariat DPRD Kabupaten Simalungun/House of Parliament of Simalungun Regency

## 2.4 PENERBITAN AKTA CERTIFICATE ISSUANCE

**Tabel 2.4.1** Jumlah Akta Kelahiran, Kematian, Perkawinan, dan Perceraian di Kabupaten Simalungun, 2016 - 2020  
*Number of Birth, Death, Marriage, and Divorce Certificates in Simalungun Regency, 2016 - 2020*

Jenis Akta Type of Certificate	2016	2017	2018	2019	2020
(1)	(2)	(3)	(4)	(5)	(6)
Akta Kelahiran Birth Certificate	207 735	222 274	238 796	264 925	357 759
Akta Kematian Death Certificate	771	3 394	7 671	13 075	16 672
Akta Perkawinan Marriage Certificate	35 207	37 428	51 046	49 507	162 182
Akta Perceraian Divorce Certificate	-	30	243	298	2 713

Sumber/Source: Dinas Kependudukan dan Pencatatan Sipil Kabupaten Simalungun/*Population and Civil Registry Service of Simalungun Regency*

**Tabel**  
**Table** 2.4.2

**Jumlah Pelaporan Kelahiran, Kematian, Kedatangan,  
Kepindahan dan Pendetang Baru di Kabupaten  
Simalungun, 2016 - 2020**  
*Number of Reporting Births, Deaths Arrivals, Moves, and  
Newcomers in Simalungun Regency, 2016 - 2020*

<b>Jenis Pelaporan</b> <i>Type of Reporting</i>	<b>2016</b>	<b>2017</b>	<b>2018</b>	<b>2019</b>	<b>2020</b>
(1)	(2)	(3)	(4)	(5)	(6)
Pelaporan atau Kelahiran <i>Reporting of Birth</i>	208 006	226 636	244 328	270 457	292 026
Pelaporan Kematian <i>Reporting of Death</i>	184	3 631	8 849	13 879	18 478
Pelaporan Kepindahan <i>Marriage Certificate</i>	52 633	73 677	97 362	119 612	153 750
Pelaporan Pendatang Baru <i>Reporting of Newcomer</i>	10 204	25 356	41 114	55 699	84 339

Sumber/Source: Dinas Kependudukan dan Pencatatan Sipil Kabupaten Simalungun/*Population and Civil Registry Service of Simalungun Regency*



**Tabel**  
**Table 2.4.3****Jumlah Penerbitan Akta Kelahiran Menurut Bulan di  
Kabupaten Simalungun, 2016 - 2020**  
**Number of Publishing Births Certificate by Month in  
Simalungun Regency, 2016 - 2020**

<b>Bulan Month</b>	<b>2016</b>	<b>2017</b>	<b>2018</b>	<b>2019</b>	<b>2020</b>
(1)	(2)	(3)	(4)	(5)	(6)
Januari / January	1 162	991	1 412	2 170	1 774
Februari / February	1 512	1 277	2 268	2 015	1 935
Maret / March	1 613	974	1 780	1 959	1 122
April / April	1 253	730	946	1 676	379
Mei / May	1 850	736	917	2 584	345
Juni / June	1 965	707	1 330	1 547	913
Juli / July	1 668	1 375	1 510	2 275	1 060
Agustus / August	4 430	956	1 059	2 849	1 110
September / September	5 182	1 360	1 317	2 663	3 127
Oktober / October	5 133	2 576	1 520	2 448	2 554
Nopember / November	2 006	241	1 189	1 680	3 533
Desember / December	1 211	2 616	1 274	2 263	3 717
<b>Simalungun</b>	<b>28 985</b>	<b>14 539</b>	<b>16 522</b>	<b>26 129</b>	<b>21 569</b>

Sumber/Source: Dinas Kependudukan dan Pencatatan Sipil Kabupaten Simalungun/Population and Civil Registry Service of Simalungun Regency

**Tabel**  
**Table 2.4.4****Jumlah Penerbitan Akta Kelahiran Menurut Bulan dan Jenis Kelamin di Kabupaten Simalungun, 2019 - 2020**  
**Number of Published Births Certificate by Month and Sex in Simalungun Regency, 2019 - 2020**

Bulan Month	Laki-laki / Male		Perempuan / Female		Jumlah / Total	
	2019	2020	2019	2020	2019	2020
(1)	(2)	(3)	(4)	(5)	(6)	(7)
Januari / January	1 148	878	1 022	896	2 170	1 774
Februari / February	1 041	1 002	974	933	2 015	1 935
Maret / March	1 035	591	924	531	1 959	1 122
April / April	852	189	824	190	1 676	379
Mei / May	1 351	181	1 233	164	2 584	345
Juni / June	792	479	755	434	1 547	913
Juli / July	1 200	572	1 075	488	2 275	1 060
Agustus / August	1 434	558	1 415	552	2 849	1 110
September / September	1 375	1 611	1 288	1 516	2 663	3 127
Oktober / October	1 242	1 303	1 206	1 251	2 448	2 554
Nopember / November	860	2 372	820	1 161	1 680	3 533
Desember / December	1 119	2 210	1 144	1 507	2 263	3 717
<b>Simalungun</b>	<b>13 449</b>	<b>11 946</b>	<b>12 680</b>	<b>9 623</b>	<b>26 129</b>	<b>21 569</b>

Sumber/Source: Dinas Kependudukan dan Pencatatan Sipil Kabupaten Simalungun/Population and Civil Registry Service of Simalungun Regency

**Tabel**  
**Table 2.4.5****Jumlah Penerbitan Akta Perkawinan Menurut Bulan di Kabupaten Simalungun, 2016 - 2020**  
**Number of Published Marriage Certificate by Month in Simalungun Regency, 2016 - 2020**

<b>Bulan Month</b>	<b>2016</b>	<b>2017</b>	<b>2018</b>	<b>2019</b>	<b>2020</b>
(1)	(2)	(3)	(4)	(5)	(6)
Januari / January	186	232	1 272	197	530
Februari / February	194	238	2 736	386	600
Maret / March	160	330	2 996	246	340
April / April	119	506	864	243	40
Mei / May	173	704	720	211	20
Juni / June	171	860	452	181	70
Juli / July	202	1 324	1 646	568	56
Agustus / August	182	1 408	724	620	114
September / September	468	1 240	896	896	578
Oktober / October	385	2 432	664	475	372
Nopember / November	178	2 226	364	653	180
Desember / December	76	1 596	284	594	172
<b>Simalungun</b>	<b>2 494</b>	<b>13 096</b>	<b>13 618</b>	<b>5 270</b>	<b>3 072</b>

Sumber/Source: Dinas Kependudukan dan Pencatatan Sipil Kabupaten Simalungun/Population and Civil Registry Service of Simalungun Regency

**Tabel**  
**Table** 2.4.6

**Jumlah Pelaporan Kedatangan, Kepindahan, Kematian Menurut Bulan di Kabupaten Simalungun, 2020**  
**Number of Reporting Arrivals, Moves, and Deaths By Month in Simalungun Regency, 2020**

<b>Bulan Month</b>	<b>Kedatangan Arrivals</b>	<b>Kepindahan Moves</b>	<b>Kematian Deaths</b>
(1)	(2)	(3)	(4)
Januari / January	986	1 988	389
Februari / February	1 368	1 791	437
Maret / March	1 008	1 475	232
April / April	554	750	80
Mei / May	467	704	103
Juni / June	1 030	2 030	257
Juli / July	1 251	1 959	221
Agustus / August	1 173	1 601	248
September / September	1 774	2 036	651
Oktober / October	1 404	1 745	498
Nopember / November	1 599	1 792	408
Desember / December	1 118	1 498	447
<b>Simalungun</b>	<b>13 732</b>	<b>19 369</b>	<b>3 971</b>


Sumber/Source: Dinas Kependudukan dan Pencatatan Sipil Kabupaten Simalungun/Population and Civil Registry Service of Simalungun Regency



# BAB 3

## PENDUDUK DAN KETENAGAKERJAAN

*Population and Employment*

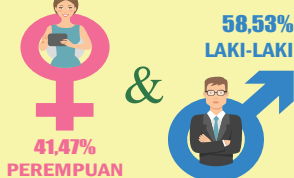


Tingkat Partisipasi Angkatan Kerja (TPAK) adalah persentase penduduk usia 15 tahun keatas yang merupakan angkatan kerja.

Semakin tinggi TPAK menunjukkan bahwa semakin tinggi pula pasokan tenaga kerja (labour supply) yang tersedia untuk memproduksi barang dan jasa dalam suatu perekonomian.


### Angkatan Kerja

Sekitar **439 ribu Orang** Angkatan Kerja di Kabupaten Simalungun pada tahun 2020 berstatus **Bekerja**



Sementara itu, **21 ribu Orang** Angkatan Kerja di Kabupaten Simalungun pada tahun 2020 berstatus

**Pengangguran Terbuka**





**PENJELASAN TEKNIS****TECHNICAL NOTES**

1. Sumber utama data kependudukan adalah sensus penduduk yang dilaksanakan setiap sepuluh tahun sekali. Sensus penduduk telah dilaksanakan sebanyak enam kali sejak Indonesia merdeka, yaitu tahun 1961, 1971, 1980, 1990, 2000, dan 2010. Di dalam sensus penduduk, pencacahan dilakukan terhadap seluruh penduduk yang berdomisili di wilayah teritorial Indonesia termasuk warga negara asing kecuali anggota korps diplomatik negara sahabat beserta keluarganya. Metode pengumpulan data dalam sensus dilakukan dengan wawancara antara petugas sensus dengan responden dan juga melalui e-census. Pencatatan penduduk menggunakan konsep usual residence, yaitu konsep di mana penduduk biasa bertempat tinggal. Bagi penduduk yang bertempat tinggal tetap dicacah di mana mereka biasa tinggal, sedangkan untuk penduduk yang tidak bertempat tinggal tetap dicacah di tempat di mana mereka ditemukan petugas sensus pada malam 'Hari Sensus'. Termasuk penduduk yang tidak bertempat tinggal tetap adalah tuna wisma, awak kapal berbendera Indonesia, penghuni perahu/rumah apung, masyarakat terpencil/ terasing, dan pengungsi. Bagi mereka

1. *The main source of demographic data is population census, which is conducted every ten years. Population Census has been conducted six times since Indonesia's independence: 1961, 1971, 1980, 1990, 2000, and 2010. The population census enumerates all residents who domicile in the entire territory of Indonesia including foreign citizens except the diplomatic corps members and their families. The method of data collection in a population census involves interviewing respondents and conducting e-census. Enumeration of the population uses the concept of "usual residence", which is the concept of "places where people usually live". De jure was applied to the permanent residents, while de facto was applied to non-permanent residents. The permanent residents were enumerated in place where they normally live, the non-permanent residents were enumerated where they were found by the enumerators, on the night of 'Census Date'. The non permanent residents include homeless people, ship crew, boat people, remote area community, and internally displaced persons. Those who had permanent residence and had been travelling away from their home for six months or more were not enumerated in their permanent*



yang mempunyai tempat tinggal tetap dan sedang bepergian ke luar wilayah lebih dari enam bulan, tidak dicacah di tempat tinggalnya, tetapi dicacah di tempat tujuannya. Untuk tahun yang tidak dilaksanakan sensus penduduk, data kependudukan diperoleh dari hasil proyeksi penduduk. Proyeksi penduduk merupakan suatu perhitungan ilmiah yang didasarkan pada asumsi dari komponen-komponen perubahan penduduk, yaitu kelahiran, kematian, dan migrasi. Proyeksi penduduk Indonesia 2010-2035 menggunakan data dasar penduduk hasil SP2010.

*place, but in the place where they were during the census. For the periods where the population census is not conducted, population projection is done to estimate population during those years. The population projection is an estimate based on the demographic components, such as birth, death, and migration. Indonesia's 2010-2035 population projection used the 2010 Population Census as the base population.*

2. Penduduk Indonesia adalah semua orang yang berdomicili di wilayah teritorial Indonesia selama 6 bulan atau lebih dan atau mereka yang berdomicili kurang dari 6 bulan tetapi bertujuan menetap.
  3. Laju pertumbuhan penduduk adalah angka yang menunjukkan persentase pertambahan penduduk dalam jangka waktu tertentu.
  4. Kepadatan penduduk adalah rasio banyaknya penduduk per kilometer persegi.
  5. Rasio jenis kelamin adalah
2. *The population of Indonesia are all residents of the entire territory of Indonesia who have stayed for six months or longer, and those who intended to stay more than six months even though their length of stay is less than six months.*
  3. *The growth rate of population is the number that show percentage of population growth within a specified period.*
  4. *Population density is ratio of population per square kilometer.*
  5. *Sex ratio is the ratio of males*

perbandingan antara penduduk laki-laki dan penduduk perempuan pada suatu wilayah dan waktu tertentu. Biasanya dinyatakan dengan banyaknya penduduk laki-laki untuk 100 penduduk perempuan

*population to females population in a given area and time, usually expressed as the number of males for every 100 females.*

6. Distribusi penduduk adalah pola persebaran penduduk di suatu wilayah, baik berdasarkan batas-batas geografis maupun berdasarkan batas-batas administrasi pemerintahan.

6. *Population distribution is the pattern of population distribution in an area, either by geographic boundaries or by government administrative boundaries.*

7. Komposisi penduduk adalah pola persebaran penduduk menurut karakteristiknya, contoh: penduduk menurut kelompok umur, penduduk menurut jenis kelamin.

7. *Population composition is the pattern of population distribution by its characteristics, example: population by age group, population by sex.*

8. Rumah tangga adalah seseorang atau sekelompok orang yang mendiami sebagian atau seluruh bangunan fisik/sensus dan biasanya tinggal bersama serta pengelolaan makan dari satu dapur. Yang dimaksud makan dari satu dapur adalah jika pengurusan kebutuhan sehari-harinya dikelola bersama-sama menjadi satu.

8. *Household is an individual or group of people living in a physical/census building unit or part of it and usually commit on a common provision for food and other essentials of living. Common provision for food means one organising daily needs for all of household members.*

9. Anggota rumah tangga adalah semua orang yang biasanya bertempat tinggal di suatu rumah tangga, baik yang berada di rumah pada waktu pencacahan maupun yang tidak ada

9. *Household member are those who usually lives in a household regardless of their location at the time of enumeration.*

10. Rata-rata anggota rumah tangga adalah angka yang menunjukkan rata-rata jumlah anggota rumah tangga per rumah tangga
  11. Penduduk usia kerja adalah penduduk yang berumur 15 tahun ke atas..
  12. Angkatan kerja adalah penduduk usia kerja (15 tahun ke atas) yang bekerja, punya pekerjaan namun sementara tidak bekerja, dan pengangguran.
  13. Bekerja adalah kegiatan ekonomi yang dilakukan oleh seseorang dengan maksud memperoleh atau membantu memperoleh pendapatan atau keuntungan dan lamanya bekerja paling sedikit 1 jam secara terus menerus dalam seminggu yang lalu (termasuk pekerja keluarga tanpa upah yang membantu dalam suatu usaha/ kegiatan ekonomi).
  14. Jumlah jam kerja seluruhnya adalah jumlah jam kerja yang digunakan untuk bekerja (tidak termasuk jam kerja istirahat resmi dan jam kerja yang digunakan untuk hal-hal di luar pekerjaan).
  15. Lapangan usaha adalah bidang kegiatan dari pekerjaan/tempat bekerja di mana bekerja. Klasifikasi lapangan usaha mengikuti Klasifikasi Baku Lapangan Usaha Indonesia (KBLI) dalam 1 digit.
10. *Average household size is the average number of household members per household.*
  11. *Working age population is persons of 15 years and over.*
  12. *Labor force or economically active are persons of 15 years and over, who in the previous week were working, temporarily absent from work but having jobs, and unemployment.*
  13. *Working is economic activity conducted by a person and intended to earn income by doing work or helping to do work at least one hour continuously during the reference week (including unpaid family worker/s for any economic activity).*
  14. *Total working hours is the total hours spent by an employee to perform all jobs (excluding the time used for other activities which are not classified as work).*
  15. *Industry is field of a person's activity or establishment. The classification of industries follows the Indonesia Standard Industrial Classification (KBLI) in one digit.*

16. Status pekerjaan adalah kedudukan seseorang dalam unit usaha/ kegiatan dalam melakukan pekerjaan
17. Berusaha sendiri tanpa dibantu orang lain adalah bekerja atau berusaha dengan menanggung risiko secara ekonomis, yaitu dengan tidak kembalinya ongkos produksi yang telah dikeluarkan dalam rangka usahanya tersebut, serta tidak menggunakan pekerja dibayar maupun pekerja tak dibayar, termasuk yang sifat pekerjaannya memerlukan teknologi atau keahlian khusus.
18. Berusaha dibantu buruh tidak tetap/buruh tidak dibayar adalah bekerja atau berusaha atas risiko sendiri, dan menggunakan buruh/ pekerja tak dibayar dan atau buruh/ pekerja tidak tetap.
19. Berusaha dibantu buruh tetap/ buruh dibayar adalah berusaha atas risiko sendiri dan mempekerjakan paling sedikit satu orang buruh/ pekerja tetap yang dibayar.
20. Buruh/karyawan/pegawai adalah seseorang yang bekerja pada orang lain atau instansi/ kantor/ perusahaan secara tetap dengan menerima upah/gaji baik berupa uang maupun barang. Buruh yang tidak mempunyai majikan tetap, tidak digolongkan
16. *Employment status is the status of a person at his place of work or establishment where he was employed.*
17. *Own-account worker is a person who works at his own risk without assisted by paid per mount worker or unpaid worker include technical job or skill job.*
18. *Employer assisted by temporary workers/unpaid worker is a person who works at his own risk and assisted by temporary worker/unpaid worker.*
19. *Employer assisted by permanent workers/paid workers is a person who does his business at her/his own risk at least one assisted by paid permanent worker.*
20. *Employee is a person who work permanently for other people or institution/office/company and gains some money/cash or goods as wage/salary. Labor who have no permanent employer is not categorized as a laborer/ worker/ employee but casual worker. A*

sebagai buruh/ karyawan, tetapi sebagai pekerja bebas. Seseorang dianggap memiliki majikan tetap jika memiliki 1 (satu) majikan (orang/rumah tangga) yang sama dalam sebulan terakhir, khusus pada sektor bangunan batasannya tiga bulan. Apabila majikannya instansi/lembaga, boleh lebih dari satu.

*laborers in general is considered to have a permanent employer if he has the same employer during the past month, particularly for building construction sector is 3 months. If the employer is an institution, more than 1 (one) employer is allowed.*

21. Pekerja bebas adalah seseorang yang bekerja pada orang lain/ majikan/institusi yang tidak tetap (lebih dari 1 majikan dalam sebulan terakhir) di usaha pertanian baik berupa usaha rumah tangga maupun bukan usaha rumah tangga, ataupun di nonpertanian atas dasar balas jasa dengan menerima upah atau imbalan baik berupa uang maupun barang, dan baik dengan sistem pembayaran harian maupun borongan.

21. *Casual employee is a person who does not work permanently for other people/employer/institution (more than 1 employer during the last 1 month) in agricultural sector, either home industry or not home industry, or in non-agricultural sector based on remuneration paid with money or goods, and based on daily or contact payment system.*

22. Pekerja tak dibayar adalah seseorang yang bekerja membantu usaha untuk memperoleh penghasilan/keuntungan yang dilakukan oleh salah seorang anggota rumah tangga atau bukan anggota rumah tangga tanpa mendapat upah/gaji baik berupa uang maupun barang

22. *Unpaid worker is a person who intended to work without pay, either with money or good, in an establishment run by other members of the family, relative or neighbour.*

**ULASAN****DESCRIPTION****KEPENDUDUKAN**

Penduduk Kabupaten Simalungun bersumber dari hasil Sensus Penduduk Tahun 2020 sebanyak 990.246 jiwa yang terdiri atas 497.314 jiwa penduduk laki-laki dan 492.932 jiwa penduduk perempuan dengan kepadatan penduduk sebesar 226 orang per km persegi. Dengan jumlah Rumah Tangga sebanyak 222.132, setiap Rumah Tangga rata-rata memiliki anggota sekitar 4 orang, sedangkan laju pertumbuhan penduduk dari tahun 2010-2020 sebesar 1,87 persen.

Dilihat dari kelompok umur, persentase penduduk usia 0-14 tahun sebesar 24,80 persen, 15-64 tahun sebesar 68,51 persen dan usia 65 tahun ke atas sebesar 6,69 persen yang berarti jumlah penduduk usia produktif lebih besar dibandingkan penduduk usia non produktif.

Bila dilihat per kecamatan maka Kecamatan Bandar merupakan kecamatan dengan jumlah penduduk terbesar dengan tingkat persebaran penduduk sebesar 7,98 persen sedangkan Kecamatan Haranggaol Horison adalah yang terkecil yaitu 0,71 persen. Untuk Kecamatan terpadat urutan pertama adalah Siantar disusul Bandar dengan masing-masing kepadatan 994 dan 785 orang per km<sup>2</sup> dan yang terjarang adalah Kecamatan Dolok Silou. Kepadatan penduduk di Kecamatan ini perlu mendapat pengelolaan yang lebih baik lagi agar tercipta lingkungan yang baik.

**POPULATION**

*The population of Simalungun Regency comes from the results of the 2020 Population Census is 990,246 people consisting of 497,314 male and 492,932 female with a population density of 226 people per square km. With 222,132 Households, each Households has an average of 4 members, while the population growth rate from 2010-2020 was 1.87 percent.*

*Population percentage of age group 0-14 years was 24.80 percent, age group 15-64 years was 68.81 percent and 65 or over was 6.69 percent, that means number of productive ages population out numbered than non productive age.*

*When viewed per district, Bandar was the biggest distric in number of population with level of population spread 7.98 percent and the lowest one was 0.71 percent in District of Haranggaol Horison. For the first densely populated subdistrict is Siantar District followed by Bandar with each density of 994 and 785 persons per km<sup>2</sup> and the rarely is Dolok Silou Subdistrict. Population density in these sub-districts needs to get better management in order to create a good environment.*

## KETENGAKERJAAN

Jumlah angkatan kerja berdasarkan Survei Angkatan Kerja Nasional di Simalungun pada tahun 2020 sebesar 460.319 jiwa dengan tingkat partisipasinya sebesar 71,83%. Pada umumnya penduduk Simalungun bekerja di sektor pertanian (46,56%) kemudian disektor jasa yakni sebesar 36,99% sedangkan menurut pendidikan, angkatan kerja di Simalungun 23,24% berpendidikan tertinggi sampai dengan tingkat SMP, sedangkan berpendidikan SMA/SMK 41,12% dan 10,35% berpendidikan diploma sampai dengan sarjana.

Jumlah pencari kerja yang terdaftar pada Dinas Tenaga Kerja Kabupaten Simalungun tahun 2020 sebanyak 619 orang, dengan rincian 173 laki-laki dan 446 perempuan. Jumlah ini menurun 76,18% dibanding tahun lalu. Hal ini diakibatkan oleh wabah pandemic Covid-19 yang menyebabkan kurangnya kesempatan masyarakat untuk mencari pekerjaan khususnya keluar daerah termasuk luar negeri akibat adanya kebijakan untuk membatasi arus penduduk yang masuk maupun keluar dari suatu daerah.


## EMPLOYMENT

*Based on National Labour Force Survey in Simalungun 2020, Labour force was 460,319 people whereas labour force participants rate i.e. 71.83%. In general, the population of Simalungun works in the agricultural sector (46.56%), then in the service sector, which is 36.99%, while according to education, 23.24% of the workforce in Simalungun has the highest education up to junior high school level, while high school/vocational high school education 41, 12% and 10.35% have diploma to bachelor degree.*

*Number of job seekers who are registered in Labor Office of Simalungun Regency in 2020 as many as 619 people, with details of 173 men and 446 girls. This number decreased 76.18% compared to last year. This was caused by the Covid-19 pandemic outbreak which caused a lack of opportunities for people to find work, especially outside the region, including abroad due to policies to limit the flow of people entering and leaving an area.*

**Gambar** 3.1  
**Figures**

**Piramida Penduduk Kabupaten Simalungun, 2020**  
**Population Pyramid in Simalungun Regency, 2020**



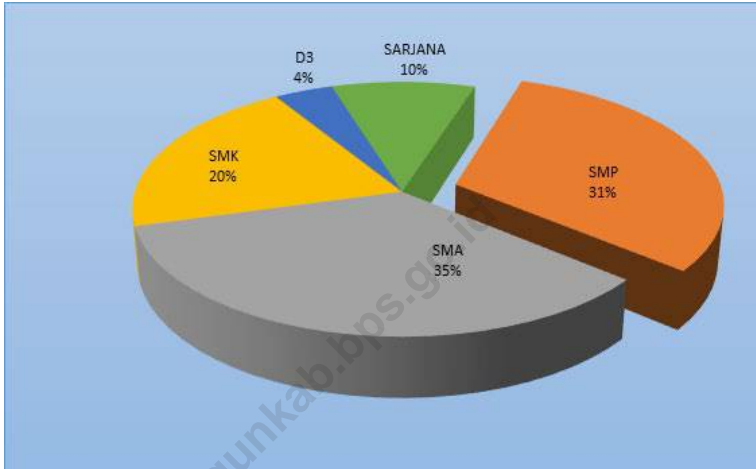
Catatan/Note: Hasil Perapihan Umur dari Data Administratif dan SP2020 (September)/The Result of Smoothing Single Year of Age from Administrative Data and the 2020

Sumber/Source: BPS Kabupaten Simalungun/BPS - Statistics of Simalungun Regency



**Gambar** 3.2  
**Figures**

**Penduduk Berumur 15 Tahun Keatas Yang Termasuk Angkatan Kerja Menurut Pendidikan Tertinggi yang Ditamatkan di Kabupaten Simalungun , 2020**  
*Population Over 15 Years Who Labor by Educational Ettainment in Simalungun Regency, 2020*



Sumber/Source: BPS, Survei Angkatan Kerja Nasional (Sakernas) Agustus/BPS-Statistics Indonesia, August National Labor Force Survey

### 3.1 PENDUDUK POPULATION

**Tabel 3.1.1 Penduduk dan Laju Pertumbuhan Penduduk Menurut Kecamatan di Kabupaten Simalungun, 2020**  
*Population and Population Growth Rate by Subdistrict in Simalungun Regency, 2020*

Kecamatan Subdistrict	Penduduk(ribu) Population(thousand)	Laju Pertumbuhan Penduduk Tahun 2010-2020 Population Growth Rate (%) 2010-2020
(1)	(2)	(3)
Silimakuta	17,48	2,45
Pematang Silimahuta	13,39	2,54
Purba	27,54	2,27
Haranggaol Horison	7,04	3,38
Dolok Pardamean	15,14	1,67
Sidamanik	30,85	1,28
Pematang Sidamanik	19,72	1,87
Girsang Sipangan Bolon	17,94	2,20
Tanah Jawa	54,90	1,61
Hatonduhan	26,63	2,26
Dolok Panribuan	22,02	2,00
Jorlang Hataran	19,15	2,19
P a n e i	28,33	2,74
Panombean Panei	24,99	2,59
R a y a	30,15	1,94
Dolog Masagal	13,41	3,48
Dolok Silou	17,70	2,50
Silou Kahean	19,48	1,33
Raya Kahean	21,58	2,11
Tapian Dolok	45,03	1,65
Dolok Batu Nanggar	45,66	1,45
S i a n t a r	73,54	1,52
Gunung Malela	41,19	2,27
Gunung Maligas	33,73	2,49
Hutabayu Raja	35,43	1,91
Jawa Maraja Bah Jambi	22,89	1,34
Pematang Bandar	38,69	2,06
Bandar Huluan	29,48	1,32
B a n d a r	79,01	2,12
Bandar Masilam	30,02	2,06
Bosar Maligas	43,36	1,04
Ujung Padang	44,80	0,98
<b>SIMALUNGUN</b>	<b>990,25</b>	<b>1,87</b>

Catatan/Note: Hasil SP2020 (September)/The Result of the 2020 Population Census (September)

Sumber/Source: BPS Kabupaten Simalungun/BPS - Statistics of Simalungun Regency

**Tabel** 3.1.2  
**Table**

**Distribusi Persentase Penduduk, Kepadatan Penduduk, Rasio Jenis Kelamin Penduduk Menurut Kecamatan di Kabupaten Simalungun, 2020**  
*Percentage of Population, Population Density, and Population Sex Ratio by Subdistrict in Simalungun Regency, 2020*

Kecamatan Subdistrict	Persentase Penduduk Percentage of Total Population	Kepadatan Penduduk per km <sup>2</sup> Population Density per sq.km	Rasio Jenis Kelamin Population Sex Ratio
(1)	(2)	(3)	
Silimakuta	1,77	236	100
Pematang Silimahuta	1,35	168	101
Purba	2,78	159	103
Haranggaol Horison	0,71	172	101
Dolok Pardamean	1,53	223	103
Sidamanik	3,12	381	99
Pematang Sidamanik	1,99	143	101
Girsang Sipangan Bolon	1,81	138	99
Tanah Jawa	5,54	315	100
Hatonduhan	2,69	79	100
Dolok Panribuan	2,22	148	101
Jorlang Hataran	1,93	204	99
P a n e i	2,86	363	98
Panombean Panei	2,52	339	101
R a y a	3,04	115	100
Dolog Masagal	1,35	127	101
Dolok Silou	1,79	58	100
Silou Kahean	1,97	85	101
Raya Kahean	2,18	105	101
Tapian Dolok	4,55	376	105
Dolok Batu Nanggar	4,61	427	103
S i a n t a r	7,43	994	100
Gunung Malela	4,16	426	101
Gunung Maligas	3,41	656	105
Hutabayu Raja	3,58	185	98
Jawa Maraja Bah Jambi	2,31	587	99
Pematang Bandar	3,91	439	101
Bandar Huluan	2,98	275	101
B a n d a r	7,98	785	101
Bandar Masilam	3,03	329	100
Bosar Maligas	4,38	152	102
Ujung Padang	4,52	196	102
<b>SIMALUNGUN</b>	<b>100,00</b>	<b>226</b>	<b>101</b>

Catatan/Note: Hasil SP2020 (September)/The Result of the 2020 Population Census (September)

Sumber/SOURCE: BPS Kabupaten Simalungun/BPS - Statistics of Simalungun Regency

**Tabel 3.1.3** Jumlah Penduduk dan Keluarga Menurut Kecamatan di Kabupaten Simalungun, 2020  
*Number of Population and Family by Subdistrict in Simalungun Regency, 2020*

Kecamatan Subdistrict	Penduduk <sup>1)</sup> Population	Rumah Tangga <sup>2)</sup> Households	Rata-rata Anggota Rumah Tangga Average Households Size
(1)	(2)	(3)	(4)
Silimakuta	17 479	3 518	4,76
Pematang Silimahuta	13 390	2 870	3,85
Purba	27 536	5 830	4,29
Haranggaol Horison	7 041	1 433	3,58
Dolok Pardamean	15 136	3 515	3,71
Sidamanik	30 853	7 699	3,64
Pematang Sidamanik	19 716	4 584	3,68
Girsang Sipangan Bolon	17 941	3 841	3,94
Tanah Jawa	54 900	12 754	3,78
Hatonduhan	26 632	5 718	3,76
Dolok Panribuan	22 018	4 898	3,79
Jorlang Hataran	19 154	4 464	3,55
P a n e i	28 326	5 931	3,81
Panombean Panei	24 993	5 343	3,70
R a y a	30 150	7 039	3,74
Dolog Masagal	13 406	2 650	3,73
Dolok Silou	17 696	3 946	3,73
Silou Kahean	19 477	4 588	3,89
Raya Kahean	21 583	4 745	3,80
Tapian Dolok	45 032	9 847	4,32
Dolok Batu Nanggar	45 659	10 882	3,79
S i a n t a r	73 536	16 047	4,23
Gunung Malela	41 189	8 992	3,97
Gunung Maligas	33 734	6 925	4,14
Hutabayu Raja	35 426	8 260	3,65
Jawa Maraja Bah Jambi	22 892	5 545	4,13
Pematang Bandar	38 688	8 484	3,76
Bandar Huluan	29 484	7 112	3,77
B a n d a r	79 006	16 693	4,27
Bandar Masilam	30 015	6 459	3,90
Bosar Maligas	43 355	10 766	3,84
Ujung Padang	44 803	10 754	3,88
<b>SIMALUNGUN</b>	<b>990 246</b>	<b>222 132</b>	<b>3,92</b>

Catatan/Note: 1) Hasil SP2020 (September)/The Result of the 2020 Population Census (September)  
 2) Proyeksi Penduduk Indonesia 2015–2045/Indonesia Population Projection 2015-2045  
 Sumber/Source: BPS Kabupaten Simalungun/BPS - Statistics of Simalungun Regency

**Tabel** 3.1.4 **Jumlah Penduduk Menurut Kelompok Umur dan Jenis Kelamin di Kabupaten Simalungun (jiwa), 2020**  
**Table** 3.1.4 **Number of Population by Type of Age Group and Sex in Simalungun Regency (person), 2020**

Kecamatan Subdistrict	Laki-laki Male	Perempuan Female	Jumlah Total	Rasio JK Sex Ratio
(1)	(2)	(3)	(4)	(5)
0 - 4	39 490	38 262	77 752	103,21
5 - 9	42 001	40 470	82 471	103,78
10 - 14	43 743	41 614	85 357	105,12
15 - 19	45 081	42 027	87 108	107,27
20 - 24	44 422	41 960	86 382	105,87
25 - 29	43 276	40 420	83 696	107,07
30 - 34	40 193	37 401	77 594	107,47
35 - 39	37 940	35 637	73 577	106,46
40 - 44	33 863	32 781	66 644	103,30
45 - 49	30 338	30 411	60 749	99,76
50 - 54	26 683	28 018	54 701	95,24
55 - 59	22 593	25 096	47 689	90,03
60 - 64	18 913	21 316	40 229	88,73
65 - 69	14 124	16 645	30 769	84,85
70 - 74	8 049	10 202	18 251	78,90
75+	6 605	10 672	17 277	61,89
<b>SIMALUNGUN</b>	<b>497 314</b>	<b>492 932</b>	<b>990 246</b>	<b>100,89</b>

Catatan/Note: Hasil Perapihan Umur dari Data Administratif dan SP2020 (September)/The Result of Smoothing Single Year of Age from Administrative Data and the 2020

Sumber/Source: BPS Kabupaten Simalungun/BPS - Statistics of Simalungun Regency

**Tabel**  
**Table** 3.1.5

**Jumlah Penduduk Menurut Jenis Kelamin, Rasio Jenis Kelamin dan Kecamatan di Kabupaten Simalungun, 2020**  
**Number of Population by Sex, Sex Ratio and Subdistrict in Simalungun Regency, 2020**

Kecamatan Subdistrict	Laki-laki Male	Perempuan Female	Jumlah Total	Rasio JK Sex ratio
(1)	(2)	(3)	(4)	(5)
Silimakuta	8 759	8 720	17 479	100,45
Pematang Silimahuta	6 713	6 677	13 390	100,54
Purba	13 969	13 567	27 536	102,96
Haranggaol Horison	3 537	3 504	7 041	100,94
Dolok Pardamean	7 676	7 460	15 136	102,90
Sidamanik	15 322	15 531	30 853	98,65
Pematang Sidamanik	9 901	9 815	19 716	100,88
Girsang Sipangan Bolon	8 918	9 023	17 941	98,84
Tanah Jawa	27 484	27 416	54 900	100,25
Hatonduhan	13 305	13 327	26 632	99,83
Dolok Panribuan	11 059	10 959	22 018	100,91
Jorlang Hataran	9 520	9 634	19 154	98,82
P a n e i	13 997	14 329	28 326	97,68
Panombean Panei	12 581	12 412	24 993	101,36
R a y a	15 041	15 109	30 150	99,55
Dolog Masagal	6 747	6 659	13 406	101,32
Dolok Silou	8 869	8 827	17 696	100,48
Silou Kahean	9 779	9 698	19 477	100,84
Raya Kahean	10 856	10 727	21 583	101,20
Tapian Dolok	23 041	21 991	45 032	104,77
Dolok Batu Nanggar	23 116	22 543	45 659	102,54
S i a n t a r	36 769	36 767	73 536	100,01
Gunung Malela	20 713	20 476	41 189	101,16
Gunung Maligas	17 252	16 482	33 734	104,67
Hutabayu Raja	17 534	17 892	35 426	98,00
Jawa Maraja Bah Jambi	11 370	11 522	22 892	98,68
Pematang Bandar	19 394	19 294	38 688	100,52
Bandar Huluan	14 823	14 661	29 484	101,10
B a n d a r	39 756	39 250	79 006	101,29
Bandar Masilam	15 016	14 999	30 015	100,11
Bosar Maligas	21 884	21 471	43 355	101,92
Ujung Padang	22 613	22 190	44 803	101,91
<b>SIMALUNGUN</b>	<b>497 314</b>	<b>492 932</b>	<b>990 246</b>	<b>100,89</b>

Catatan/Note: Hasil SP2020 (September)/The Result of the 2020 Population Census (September)

Sumber/Source: BPS Kabupaten Simalungun/BPS - Statistics of Simalungun Regency

**Tabel**  
**Table** 3.1.6

**Jumlah Penduduk dan Laju Pertumbuhan Penduduk di  
Kabupaten Simalungun, 2000, 2010, dan 2020**  
**Number of Population and Population Growth Rate in  
Simalungun Regency, 2000, 2010, and 2020**

Kecamatan Subdistrict	Penduduk (jiwa)/Population (person)			Pertumbuhan Penduduk/ Population Growth (%)	
	2000	2010	2020	2000 - 2010	2010 - 2020
(1)	(2)	(3)	(4)	(5)	(6)
Silimakuta	19 521	13 611	17 479	2,27	2,45
Pematang Silimahuta	NA	10 334	13 390	NA	2,54
Purba	24 027	21 830	27 536	1,16	2,27
Haranggaol Horison	NA	4 994	7 041	NA	3,38
Dolok Pardamean	15 693	16 008	15 136	0,20	1,67
Sidamanik	48 732	27 053	30 853	-1,11	1,28
Pematang Sidamanik	NA	16 283	19 716	NA	1,87
Girsang Sipangan Bolon	14 185	14 325	17 941	0,10	2,20
Tanah Jawa	71 459	46 568	54 900	-0,52	1,61
Hatonduhan	NA	21 140	26 632	NA	2,26
Dolok Panribuan	19 932	17 947	22 018	-1,00	2,00
Jorlang Hataran	20 357	15 316	19 154	-2,48	2,19
P a n e i	48 589	21 425	28 326	-1,60	2,74
Panombean Panei	NA	19 193	24 993	NA	2,59
R a y a	34 507	30 876	30 150	-1,05	1,94
Dolog Masagal	NA	NA	13 406	NA	3,48
Dolok Silou	12 455	13 716	17 696	1,01	2,50
Silou Kahean	15 991	17 000	19 477	0,63	1,33
Raya Kahean	18 102	17 398	21 583	-0,39	2,11
Tapian Dolok	32 497	38 034	45 032	1,70	1,65
Dolok Batu Nanggar	37 006	39 364	45 659	0,64	1,45
S i a n t a r	114 736	62 916	73 536	0,61	1,52
Gunung Malela	NA	32 676	41 189	NA	2,27
Gunung Maligas	NA	26 173	33 734	NA	2,49
Hutabayu Raja	60 803	29 135	35 426	-1,93	1,91
Jawa Maraja Bah Jambi	NA	19 951	22 892	NA	1,34
Pematang Bandar	61 066	31 324	38 688	-0,66	2,06
Bandar Huluan	NA	25 738	29 484	NA	1,32
B a n d a r	90 148	63 584	79 006	-0,25	2,12
Bandar Masilam	NA	24 316	30 015	NA	2,06
Bosar Maligas	50 639	38 970	43 355	-2,30	1,04
Ujung Padang	45 338	40 522	44 803	-1,06	0,98
<b>SIMALUNGUN</b>	<b>855 783</b>	<b>817 720</b>	<b>990 246</b>	<b>-0,46</b>	<b>1,87</b>

Catatan/Note: Hasil SP2020 (September)/The Result of the 2020 Population Census (September)

Sumber/Source: BPS Kabupaten Simalungun/BPS - Statistics of Simalungun Regency

**Tabel 3.1.7** **Indeks Pembangunan Manusia (IPM) dan Komponen IPM Kabupaten Simalungun, 2017 - 2020**  
**Human Development Index (HDI) and HDI Component of Simalungun Regency, 2017 - 2020**

<b>IPM dan Komponen IPM HDI and Component of HDI</b>	<b>2017</b>	<b>2018</b>	<b>2019</b>	<b>2020</b>
(1)	(2)	(3)	(4)	(5)
Indeks Pembangunan Manusia (IPM) <i>Human Development Index (HDI)</i>	71,83	72,49	72,98	73,25
Komponen IPM <i>Component of HDI</i>				
a. Angka Harapan Hidup (AHH) <i>Life Expectancy</i>	70,53	70,75	71,07	71,22
b. Harapan Lama Sekolah <i>Expected Years of Schooling</i>	12,71	12,75	12,77	12,78
c. Rata-rata Lama Sekolah <i>Mean Years of Schooling</i>	8,95	9,18	9,36	9,60
d. Pengeluaran per Kapita Disesuaikan <i>Expenditure per Capita Adjusted (Rp.000,-)</i>	11 055	11 311	11 422	11 308

Catatan/Note: Berdasarkan IPM Metode Baru/New Method HDI

Sumber/Source: BPS Provinsi Sumatera Utara/BPS-Statistics of Sumatera Utara Province



**Tabel**  
**Table** 3.1.8

**Persentase Wanita Berumur 15-49 Tahun Pernah Kawin dan Penolong Kelahiran Anak Lahir Hidup Terakhir Kabupaten Simalungun, 2017 - 2020**  
**Percentage of Ever Married Women Aged 15-49 Years and The First Birth Attendant of Simalungun Regency, 2017 - 2020**

<b>Penolong Kelahiran Birth Attendant</b>	<b>2017</b>	<b>2018</b>	<b>2019</b>	<b>2020</b>
(1)	(2)	(3)	(4)	(5)
Dokter Doctor	27,72	30,96	40,11	42,12
Bidan Midwife	68,07	61,13	58,63	57,88
Tenaga Medis Lainnya Other Paramedic	4,21	0,36	1,25	-
Dukun, lainnya Healer, other	-	7,55	-	-
<b>JUMLAH TOTAL</b>	<b>100,00</b>	<b>100,00</b>	<b>100,00</b>	<b>100,00</b>

Sumber/Source: BPS Provinsi Sumatera Utara, Survei Sosial Ekonomi Nasional/ BPS -Statistics of Sumatera Utara Province, National Sosio Economic Survey

**Tabel**  
**Table** 3.1.9

**Persentase Penduduk Berumur 10 Tahun Keatas Menurut Status Perkawinan di Kabupaten Simalungun, 2016 - 2020**  
*Percentage of Population 10 Years of Aged and Over by Marriage Status of Simalungun Regency, 2016 - 2020*

<b>Status Perkawinan</b> <i>Marriage Status</i>	<b>2016</b>	<b>2017</b>	<b>2018</b>	<b>2019</b>	<b>2020</b>
(1)	(2)	(3)	(4)	(5)	(6)
<i>Laki-laki / Male</i>					
Belum Kawin / <i>Single</i>	39,96	39,11	29,69	37,87	38,47
Kawin / <i>Married</i>	57,05	56,86	56,74	58,64	56,55
Cerai Hidup / <i>Divorce</i>	1,08	1,46	0,65	0,74	1,56
Cerai Mati / <i>Death Divorce</i>	1,91	2,57	2,91	2,75	3,42
<i>Perempuan / Female</i>					
Belum Kawin / <i>Single</i>	30,01	28,63	28,15	27,94	28,03
Kawin / <i>Married</i>	55,99	56,75	57,11	58,71	56,61
Cerai Hidup / <i>Divorce</i>	2,16	1,89	1,94	1,47	1,46
Cerai Mati / <i>Death Divorce</i>	11,84	12,73	12,81	11,89	13,89
<i>Laki-laki + Perempuan / Male + Female</i>					
Belum Kawin / <i>Single</i>	34,94	33,82	33,87	32,86	38,47
Kawin / <i>Married</i>	56,51	56,81	52,37	58,67	56,55
Cerai Hidup / <i>Divorce</i>	1,63	1,68	1,41	1,11	1,56
Cerai Mati / <i>Death Divorce</i>	6,92	7,70	7,74	7,36	3,42

Sumber/Source: BPS Provinsi Sumatera Utara, Survei Sosial Ekonomi Nasional/ BPS-Statistics of Sumatera Utara Province, National Socio Economic Survey

**Tabel**  
**Table** 3.1.0

**Persentase Wanita Berusia 10 Tahun Ke Atas Berstatus  
Pernah Kawin Dan Umur Perkawinan Pertama di  
Kabupaten Simalungun, 2016 - 2020**  
*Percentage of Ever Married Women Aged 10 Years and Over  
and Age at First Marriage in Simalungun Regency, 2016 -  
2020*

<b>Usia Perkawinan Pertama</b> <i>Age at First Marriage</i>	<b>2016</b>	<b>2017</b>	<b>2018</b>	<b>2019</b>	<b>2020</b>
(1)	(2)	(3)	(4)	(5)	
10 - 16	2,40	3,82	4,98	4,04	3,89
17 - 18	13,78	7,45	12,57	12,22	12,65
19 - 24	61,34	67,64	58,79	58,57	56,96
25 - 34	20,86	20,74	22,66	23,91	25,65
35+	1,62	0,35	1,00	1,25	0,85
<b>JUMLAH TOTAL</b>	<b>100,00</b>	<b>100,00</b>	<b>100,00</b>	<b>100,00</b>	<b>100,00</b>
<b>Rata-rata Umur Kawin Pertama</b> <i>The Average Age of First Marriage</i>	<b>22,02</b>	<b>22,17</b>	<b>21,89</b>	<b>22,17</b>	<b>23,94</b>

Sumber/Source: BPS Provinsi Sumatera Utara, Survei Sosial Ekonomi Nasional/BPS-Statistics of Sumatera Utara Province, National Socio Economic Survey

### 3.2 KETENAGAKERJAAN EMPLOYMENT

**Tabel 3.2.1** Jumlah Penduduk Berumur 15 Tahun Keatas Menurut Jenis Kegiatan Selama Seminggu yang Lalu dan Jenis Kelamin di Kabupaten Simalungun, 2020  
*Population Aged 15 Years and Over by Type of Activity During The Previous Week and Sex in Simalungun Regency, 2020*

Kegiatan Utama <i>Main Activity</i>	Jenis Kelamin/Sex		
	Laki-Laki <i>Male</i>	Perempuan <i>Female</i>	Jumlah <i>Total</i>
(1)	(2)	(3)	(4)
<b>I. Angkatan Kerja/<i>Economically Active</i></b>			
1. Bekerja/ <i>Working</i>	257 092	182 159	439 251
2. Pengangguran Terbuka/ <i>Unemployment</i>	13 177	7 891	21 068
<b>II. Bukan Angkatan Kerja/<i>Economically Inactive</i></b>	46 611	133 892	180 553
1. Sekolah/ <i>Attending School</i>	...	...	37 477
2. Mengurus Rumah Tangga/ <i>Housekeeping</i>	...	...	114 313
3. Lainnya/ <i>Others</i>	...	...	28 763
<b>Jumlah/<i>Total</i></b>	<b>316 930</b>	<b>323 942</b>	<b>640 872</b>
<b>Tingkat Partisipasi Angkatan Kerja (TPAK) <i>Labor Force Participation Rate</i></b>	...	...	<b>71,83</b>
<b>Tingkat Pengangguran Terbuka (TPT) <i>Unemployment Rate</i></b>	...	...	<b>4,58</b>

Sumber/*Source*: BPS Provinsi Sumatera Utara, Survei Angkatan Kerja Nasional (Sakernas) Agustus/BPS-Statistics of Sumatera Utara Province, August National Labor Force Survey

**Tabel**  
**Table** 3.2.2

**Penduduk Berumur 15 Tahun Keatas Yang Termasuk Angkatan Kerja Menurut Pendidikan Tertinggi yang Ditamatkan dan Jenis Kegiatan di Kabupaten Simalungun, 2020**  
*Population Over 15 Years Who Are in Labor by Educational Attainment and Activity in Simalungun Regency, 2020*

<b>Pendidikan Tertinggi Yang Ditamatkan</b> <i>Educational Attainment</i>	<b>Bekerja</b> <i>Working</i>	<b>Pengangguran Terbuka</b> <i>Unemployment</i>	<b>Jumlah Total</b>
(1)	(2)	(3)	(4)
Tidak/ Belum Pernah Sekolah/ Belum Tamat SD / Tamat SD <i>No Schooling / Not Yet Completed Primary School / Primary School</i>	114 402	1 996	116 398
SMP <i>Junior High School</i>	103 938	3 037	106 975
SMA <i>Senior High School</i>	110 854	8 118	118 972
SMK <i>Vocational High School</i>	66 593	3 740	70 333
Diploma I/II/III/Akademi <i>Diploma I/II/III/Akademi</i>	12 904	957	13 861
Universitas <i>University</i>	30 560	3 220	33 780
<b>SIMALUNGUN</b>	<b>439 251</b>	<b>21 068</b>	<b>460 319</b>

Sumber/Source: BPS Provinsi Sumatera Utara, Survei Angkatan Kerja Nasional (Sakernas) Agustus/BPS-Statistics of Sumatera Province, August National Labor Force Survey

**Tabel**  
**Table** 3.2.3

**Penduduk Berumur 15 Tahun Ke Atas yang Bekerja Selama Seminggu yang Lalu Menurut Status Pekerjaan Utama dan Jenis Kelamin di Kabupaten Simalungun, 2020**  
*Population 15 Years of Age and Over who Worked During The Previous Week by Main Employment Status and Sex in Simalungun Regency, 2020*

<b>Status Pekerjaan Utama</b> <i>Main Employment Status</i>	<b>Laki-Laki</b> <i>Male</i>	<b>Perempuan</b> <i>Female</i>	<b>Jumlah</b> <i>Total</i>
(1)	(2)	(3)	(4)
Berusaha sendiri <i>Own account worker</i>	48 138	43 994	92 132
Berusaha dibantu buruh tidak tetap/buruh tidak dibayar <i>Employer assisted by temporary worker/unpaid worker</i>	54 518	22 711	77 229
Berusaha dibantu buruh tetap/buruh dibayar <i>Employer assisted by permanent worker/paid worker</i>	7 932	3 024	10 956
Buruh/Karyawan/Pegawai/ <i>Employee</i>	90 506	43 041	133 547
Pekerja bebas <i>Casual worker</i>	32 978	11 214	44 192
Pekerja keluarga/tak dibayar <i>Family worker/unpaid worker</i>	23 020	58 175	81 195
<b>Jumlah/Total</b>	<b>257 092</b>	<b>182 159</b>	<b>439 251</b>

Sumber/Source: BPS Provinsi Sumatera Utara, Survei Angkatan Kerja Nasional (Sakernas) Agustus/BPS-Statistics of Sumatera Utara Province, August National Labor Force Survey

**Tabel**  
**Table** 3.2.4**Pencari Kerja Terdaftar Menurut Kecamatan dan Jenis Kelamin di Kabupaten Simalungun, 2020**  
***PNumber of Registered Job Applicants by Sub Regency and Sex in Simalungun Regency, 2020***

Kecamatan <i>Subdistrict</i>	Laki-laki <i>Male</i>	Perempuan <i>Female</i>
(1)	(2)	(3)
Silimakuta	2	5
Pematang Silimahuta	0	4
Purba	1	13
Haranggaol Horison	1	2
Dolok Pardamean	2	17
Sidamanik	2	13
Pematang Sidamanik	3	6
Girsang Sipangan Bolon	2	4
Tanah Jawa	11	27
Hatonduhan	1	13
Dolok Panribuan	6	24
Jorlang Hataran	3	22
P a n e i	0	23
Panombean Panei	4	25
R a y a	9	23
Dolog Masagal	3	4
Dolok Silou	1	10
Silou Kahean	9	10
Raya Kahean	6	7
Tapian Dolok	5	6
Dolok Batu Nanggar	3	3
S i a n t a r	14	18
Gunung Malela	18	15
Gunung Maligas	4	3
Hutabayu Raja	9	22
Jawa Maraja Bah Jambi	6	17
Pematang Bandar	8	24
Bandar Huluan	2	9
B a n d a r	17	36
Bandar Masilam	12	18
Bosar Maligas	6	14
Ujung Padang	3	9
<b>SIMALUNGUN</b>	<b>173</b>	<b>446</b>

Sumber/Source: Dinas Tenaga Kerja Kabupaten Simalungun/Labor Office of Simalungun Regency

# BAB 4

## SOSIAL DAN KESEJAHTERAAN RAKYAT

*Social and Welfare*

Sepanjang Tahun 2020,  
di Kabupaten Simalungun  
terjadi

**341** Kecelakaan  
Lalulintas



**58 Orang**

Korban Meninggal



**138 Orang**

Korban Luka Berat

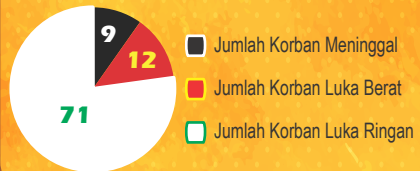


**369 Orang**

Korban Luka Ringan

### Kecamatan Siantar

merupakan kecamatan dengan jumlah kecelakaan lalu lintas terbanyak selama tahun 2020 yaitu sebanyak **43 kejadian**







**PENJELASAN TEKNIS****TECHNICAL NOTES**

1. **Tidak/belum pernah sekolah** adalah mereka yang tidak pernah atau belum pernah terdaftar dan tidak pernah atau belum pernah aktif mengikuti pendidikan di suatu jenjang pendidikan formal. Termasuk juga yang tamat/belum tamat taman kanak-kanak tetapi tidak melanjutkan ke sekolah dasar.
2. **Masih bersekolah** adalah mereka yang terdaftar dan aktif mengikuti pendidikan formal dan nonformal (Paket A, B, atau C), baik pendidikan dasar, menengah maupun pendidikan tinggi. Bagi mahasiswa yang sedang cuti dianggap masih bersekolah.
3. **Tidak bersekolah lagi** adalah mereka yang pernah terdaftar dan aktif mengikuti pendidikan di suatu jenjang pendidikan formal dan nonformal (Paket A, B, atau C), tetapi pada saat pencacahan tidak lagi terdaftar dan tidak aktif mengikuti pendidikan.
4. **Tamat sekolah** adalah menyelesaikan pelajaran yang ditandai dengan lulus ujian akhir pada kelas atau tingkat terakhir suatu jenjang pendidikan di sekolah negeri maupun swasta dengan mendapatkan tanda tamat belajar/ijazah. Seseorang yang belum mengikuti pelajaran

1. **Not/never attending school** is someone who has never attended or never been registered in a formal education, such as primary, secondary, and tertiary education. Those who just completed kindergarten are considered as never attended school.
2. **Attending school** is someone who is currently attending primary, secondary, or tertiary education, including package A, package B, or package C. College student who postpones his/her study is considered as attending school.
3. **Not attending school anymore** is someone who had enrolled and participated in formal and non-formal education in the past including package A, package B, or package C, but currently does not attend school.
4. **Completed particular level of education** is someone who has completed particular level of education in private or public school evidenced by passing the final exam and accepting graduation certificate. Someone who has never attended the highest grade but passed the final exam is

pada kelas tertinggi tetapi telah mengikuti ujian akhir dan lulus dianggap tamat sekolah.

**5. Dapat membaca dan menulis** artinya dapat membaca dan menulis kata-kata/kalimat sederhana dengan suatu aksara tertentu.

**6. Jenjang Pendidikan Formal** terdiri atas pendidikan dasar, pendidikan menengah, dan pendidikan tinggi. Jenis pendidikan yang diajarkan mencakup pendidikan umum, kejuruan, akademik, profesi, vokasi, keagamaan, dan khusus.

- a. Pendidikan Dasar berbentuk Sekolah Dasar (SD) dan Madrasah Ibtidaiyah (MI) atau bentuk lain yang sederajat serta Sekolah Menengah Pertama (SMP) dan Madrasah Tsanawiyah (MTs), atau bentuk lain yang sederajat.
- b. Pendidikan Menengah berbentuk Sekolah Menengah Atas (SMA), Madrasah Aliyah (MA), Sekolah Menengah Kejuruan (SMK), dan Madrasah Aliyah Kejuruan (MAK), atau bentuk lain yang sederajat.
- c. Pendidikan Tinggi merupakan jenjang pendidikan setelah pendidikan menengah yang mencakup program pendidikan diploma, sarjana, magister, spesialis, dan doktor yang diselenggarakan oleh

*considered as completed particular level of education.*

**5. Able to read and write** is the ability to read and write at least a simple sentence in any letter of alphabets.

**6. The Formal Education Level** consists of primary education, secondary education, and high education. The kind of education that taught consists of general education, vocational, academic, professional, religious, and specific education.

- a. The Primary Education consists of Elementary School and Islamic Elementary School or other equivalent forms and Junior High School and MTs, or other equivalent forms.
- b. The Secondary Education consists of the senior high school, MA, Vocational School, and Vocational Madrasah Aliyah, or other equivalent forms.
- c. The High Education consists of the education level after the secondary education that consists of diplomas, bachelor, master, specialist, and doctoral degrees that are held by the college. The colleges can be academy, polytechnic, high school, institute, or university.

perguruan tinggi. Perguruan tinggi dapat berbentuk akademi, politeknik, sekolah tinggi, institut, atau universitas.

7. Data jumlah sekolah, siswa, dan guru yang ditampilkan pada publikasi Simalungun Dalam Angka ini mengacu pada kondisi 31 Desember 2020.
8. **Rumah Sakit** adalah tempat pemeriksaan dan perawatan kesehatan, biasanya berada di bawah pengawasan dokter/tenaga medis, yang melayani penderita yang sakit untuk berobat rawat jalan atau rawat inap.
9. **Puskesmas (Pusat Kesehatan Masyarakat)** adalah unit pelaksana teknis dinas kesehatan kabupaten / kota yang mempunyai fungsi utama sebagai penyelenggara pelayanan kesehatan tingkat pertama. Wilayah kerja puskesmas maksimal adalah satu kecamatan dan untuk dapat menjangkau wilayah kerjanya, puskesmas mempunyai jaringan pelayanan yang meliputi unit Puskesmas Pembantu (Pustu), unit Puskesmas Keliling (Puskel), dan unit bidan desa/komunitas (Peraturan Menteri Kesehatan RI No. 75 Tahun 2014 Tentang Pusat Kesehatan Masyarakat).
7. *Data about number of schools, students, and teachers displayed in this publication refers to conditions on December 31, 2020*
8. ***Hospital** is a place for health check, usually controlled/supervised by doctors/medical personnel to serve the ill patients to get outpatient or inpatient treatment services.*
9. ***Public Health Center** is technical implementation unit of regency health department that have the primary function as a first-level health care providers. The working area standard of public health center is one district and to reach their working areas, public health centers have a service network covering subsidiary of public health center, mobile public health center units, and midwife units (Regulation of the Minister of Health of Indonesia Number 75 Year 2014 about Public Health Center).*

- 10. Imunisasi** adalah memasukkan kuman atau racun penyakit tertentu yang sudah dilemahkan (vaksin) ke dalam tubuh dengan cara disuntik atau diminum (diteteskan dalam mulut) dengan maksud agar terjadi kekebalan tubuh terhadap penyakit tersebut.
- 11. BCG (Bacillus Calmette Guerin)** merupakan vaksinasi untuk mencegah penyakit TBC, diberikan pada bayi baru lahir atau anak, dengan suntikan pada kulit pangkal lengan atas. Bekas suntikan kemudian akan membentuk tonjolan kecil jaringan parut pada kulit lengan atas. Suntikan BCG diberikan kepada anak sebanyak 1 kali.
- 12. DPT (Difteri, Pertusis, Tetanus)** merupakan vaksin untuk mencegah penyakit Difteri, Pertusis, dan Tetanus yang diberikan pada bayi berumur 3 bulan ke atas, dengan suntikan pada paha, diulang 1 bulan dan 2 bulan kemudian, sehingga suntikan imunisasi DPT lengkap pada balita berjumlah 3 kali (kadang-kadang selang waktu antar suntikan bisa lebih dari 1 bulan).
- 13.** Untuk mengukur kemiskinan, BPS menggunakan konsep kemampuan memenuhi kebutuhan dasar (*basic needs*
- 10. Immunization** is putting enervated microbe of a certain disease into human body by injection or drinking (dropping into mouth) to make the body immune to that disease.
- 11. BCG (Bacillus Calmette Guerin)** is a vaccine to prevent TBC disease, given to newborns or children, by injection at the base of the skin of the upper arm. Injection site will form little bumps of scar tissue in the skin of the upper arm. BCG injections given to children 1 times.
- 12. DPT (Diphtheria, Pertussis, Tetanus)** is a vaccine to prevent the diphtheria, pertussis, and tetanus disease, given to infants aged 3 months and above, with a shot in the thigh, repeated one month and two months later, so that the complete DPT immunization shots at toddler totaling 3 times (sometimes the time interval between injections can be more than 1 month)
- 13.** To measure poverty, BPS-Statistics Indonesia has used the concept of basic needs approach. Therefore, poverty is viewed as economic

*approach*). Dengan pendekatan ini, kemiskinan dipandang sebagai ketidakmampuan dari sisi ekonomi untuk memenuhi kebutuhan dasar makanan dan bukan makanan yang diukur dari sisi pengeluaran. Metode yang digunakan adalah menghitung Garis Kemiskinan (GK), yang terdiri dari dua komponen yaitu Garis Kemiskinan Makanan (GKM) dan Garis Kemiskinan Non-Makanan (GKNM). Penghitungan Garis Kemiskinan dilakukan secara terpisah untuk daerah perkotaan dan perdesaan.

*inability to fulfill food and non-food basic needs which are measured by consumption / expenditure. The method used is calculating poverty line, which consists of two components that are Food Poverty Line (FPL) and Non-Food Poverty Line (NFPL). The poverty line was calculated separately for urban and rural areas.*

- 14. Penduduk miskin** adalah penduduk yang memiliki rata-rata pengeluaran per kapita per bulan di bawah Garis Kemiskinan.
- 15. Garis Kemiskinan Makanan (GKM)** merupakan nilai pengeluaran kebutuhan minimum makanan yang disetarakan dengan 2.100 kkal per kapita per hari. Garis Kemiskinan Non-Makanan (GKNM) adalah kebutuhan minimum untuk perumahan, sandang, pendidikan, kesehatan, dan kebutuhan dasar lainnya.
- 16. Istilah Dalam Kelompok Institusi di Keluarga Berencana :**
- UPPKS, Usaha Peningkatan Pendapatan Keluarga Sejahtera
  - BKB, Bina Keluarga Balita
- 14.** *A person whose expenditure per capita per month is below the poverty line is considered to be poor.*
- 15.** *The Food Poverty Line refers to the daily minimum requirement of 2,100 kcal per capita per day. The Non-Food Poverty Line refers to the minimum requirement for household necessities for clothing, education, health, and other basic individual needs.*
- 16.** *Terms in Institutional Groups in Family Planning:*
- *Efforts to Increase Prosperous Family Income*
  - *Community Development for Toddlers*

- BKL, Bina Keluarga Lansia
  - BKR, Bina Keluarga Remaja
  - PPKBD, Petugas Pembantu KB Desa
17. Talak adalah salah satu bentuk pemutusan hubungan ikatan perkawinan karena sebab-sebab tertentu yang tidak memungkinkan lagi bagi suami istri meneruskan hidup berumah tangga.
18. Beberapa istilah terbaru yang digunakan oleh Kementerian Kesehatan Republik Indonesia dalam penanggulangan kasus COVID-19:
- a. Kasus suspek  
Seseorang dapat disebut sebagai suspek COVID-19 jika memiliki salah satu atau beberapa kriteria berikut ini:
    - Mengalami gejala infeksi saluran pernapasan (ISPA), seperti demam atau riwayat demam dengan suhu di atas 38 derajat Celsius dan salah satu gejala penyakit pernapasan, seperti batuk, sesak napas, sakit tenggorokan, dan pilek
    - Memiliki riwayat kontak dengan orang yang termasuk kategori probable atau justru sudah terkonfirmasi menderita COVID-19 dalam waktu 14 hari terakhir
- *Community Development for the Elderly*
  - *Community Youth Families*
  - *Village Family Planning Assistance Officer*
17. *Separate is a form of terminating the relationship of marriage due to certain reasons that make it impossible for husband and wife to continue living in a household.*
18. *Some of the most recent terms used by the Ministry of Health of the Republic of Indonesia in handling COVID-19 cases:*
- a. *Suspect case*  
*A person can be called a suspected COVID-19 if they have one or more of the following criteria:*
    - *Has symptoms of a respiratory tract infection (ARI), such as fever or a history of fever with a temperature above 38 degrees Celsius and any of the symptoms of a respiratory disease, such as cough, shortness of breath, sore throat, and runny nose*
    - *Have a history of contact with people who are in the probable category or have been confirmed to have COVID-19 within the last 14 days*
    - *Suffering from a respiratory tract infection (ARI) with severe symptoms and need to*

- Menderita infeksi saluran pernapasan (ISPA) dengan gejala berat dan perlu menjalani perawatan di rumah sakit tanpa penyebab yang spesifik
- b. Kasus probable  
Kasus probable adalah orang yang masih dalam kategori suspek dan memiliki gejala ISPA berat, gagal napas, atau meninggal dunia, namun belum ada hasil pemeriksaan yang memastikan bahwa dirinya positif COVID-19. Untuk memastikan atau mengonfirmasi kasus COVID-19, seseorang perlu menjalani pengambilan sampel dahak atau swab tenggorokan.
- c. Kasus konfirmasi  
Kasus konfirmasi COVID-19 adalah orang yang sudah dinyatakan positif terinfeksi virus Corona berdasarkan hasil pemeriksaan laboratorium berupa PCR. Kasus konfirmasi bisa terjadi pada orang dengan gejala virus Corona atau orang yang tidak mengalami gejala sama sekali.
- d. Kontak erat  
Kontak erat adalah kondisi ketika seseorang melakukan kontak dengan orang yang termasuk ke dalam kategori konfirmasi dan probable, baik kontak fisik secara langsung, bertatap muka dengan jarak *be treated in hospital without a specific cause*
- b. *A probable case*  
*A probable case is a person who is still in the suspect category and has symptoms of severe ARI, respiratory failure, or has died, but no examination results have confirmed that he is positive for COVID-19. To confirm or confirm a case of COVID-19, a person will need to undergo a sputum sample or throat swab.*
- c. *Case confirmation*  
*The COVID-19 confirmation case is a person who has tested positive for the Corona virus based on the results of a laboratory examination in the form of a PCR. Confirmation cases can occur in people with symptoms of the Corona virus or people who have no symptoms at all.*
- d. *Close contact*  
*Close contact is a condition when someone makes contact with a person who is included in the confirmation and probable category, either direct physical contact, face to face with a distance of less than 1 meter for at least 15 minutes, or caring for a person with confirmation and probable status.*
- e. *The traveler*  
*Everyone who has traveled from an area with a high number of COVID-19 cases, both within and outside the country, in the last 14*



kurang dari 1 meter setidaknya selama 15 menit, atau merawat orang dengan status konfirmasi dan probable.

e. Pelaku perjalanan

Setiap orang yang melakukan perjalanan dari wilayah dengan angka kasus COVID-19 yang tinggi, baik dalam maupun luar negeri, dalam waktu 14 hari terakhir.

f. Discarded

Istilah ini digunakan untuk menggambarkan seseorang dengan status suspek, tetapi hasil pemeriksaan PCR menunjukkan hasil negatif dan telah dilakukan sebanyak 2 kali secara berturut-turut dengan jeda waktu 2 hari. Istilah discarded juga digunakan untuk menggambarkan kondisi seseorang dengan status kontak erat yang telah menyelesaikan masa karantina selama 14 hari.

g. Selesai isolasi

Seseorang termasuk kategori selesai isolasi apabila memenuhi salah satu dari beberapa syarat berikut ini:

- Terkonfirmasi menderita COVID-19, tetapi tanpa gejala dan telah menjalani isolasi mandiri selama 10 hari terhitung sejak tes PCR menunjukkan hasil positif COVID-19

days.

f. Discarded

*This term is used to describe someone with a suspicious status, but the PCR examination results are negative and have been done 2 times in a row with a time lag of 2 days. The term discarded is also used to describe the condition of a person in close contact who has completed the 14 day quarantine period.*

g. Finish isolation

*A person is included in the complete isolation category if it meets one of the following conditions:*

- *Confirmed to have COVID-19, but without symptoms and have undergone self-isolation for 10 days since the PCR test showed positive COVID-19*
- *A probable or confirmed case with symptoms of COVID-19 who did not undergo a PCR test, but had completed self-isolation for 10 days from the first day COVID-19 symptoms appeared and had recovered from these symptoms for at least 3 days*
- *A probable or confirmed case with COVID-19 symptoms that has been tested once and the results are negative and has no symptoms of fever or respiratory distress for at least 3 days*

- Kasus probable atau konfirmasi dengan gejala COVID-19 yang tidak dilakukan tes PCR, tetapi telah selesai menjalani isolasi mandiri selama 10 hari sejak hari pertama gejala COVID-19 muncul dan telah sembuh dari gejala tersebut selama minimal 3 hari
- Kasus probable atau konfirmasi dengan gejala COVID-19 yang telah menjalani pemeriksaan sebanyak 1 kali dan hasilnya negatif serta tidak menunjukkan gejala demam atau gangguan pernapasan setidaknya selama 3 hari

h. Kematian

Kasus kematian akibat COVID-19 adalah kondisi ketika orang yang termasuk dalam kategori probable atau sudah dikonfirmasi COVID-19 meninggal dunia.

h. Death

*A case of death due to COVID-19 is a condition when a person who is included in the probable or confirmed COVID-19 category dies.*

**ULASAN****DESCRIPTION****Pendidikan**

Indikator dari keberhasilan sektor pendidikan salah satunya dapat dilihat dari peningkatan angka partisipasi sekolah dari tahun ke tahun. Peningkatan ini harus didukung oleh tersedianya sarana dan prasarana yang baik dan memadai.

Sarana pendidikan yang tersedia di Kabupaten Simalungun pada tahun 2020 untuk tingkat SD sampai dengan SMA baik negeri maupun swasta berjumlah 1.058 sekolah. Jumlah ini berkurang dibanding tahun 2019 karena ada regrouping ditingkat sekolah dasar. Ditingkat SD jumlah sekolah negeri sebanyak 755 sekolah dan sekolah swasta sebanyak 57 sekolah, dengan jumlah guru SD Negeri sebanyak 6.297 orang dan rasio murid terhadap guru sebesar 14, sedangkan untuk SD swasta jumlah guru sebanyak 493 orang dengan rasio murid terhadap guru yang lebih tinggi dibandingkan dengan SD negeri yakni sebesar 20.

Pada tingkat SMP jumlah sekolah negeri lebih kecil dibanding sekolah swasta yaitu 63 sekolah dan sekolah swasta sebanyak 92 sekolah, namun jumlah guru untuk SMP negeri sebanyak 1.750 orang sementara SMP swasta sebanyak 770 orang atau dengan rasio murid terhadap guru masing-masing sebesar 15 untuk SMP negeri dan swasta.

**Education**

*One of success indicator of education sector can be shown by increasing number of school participation year to year. Increasing must be supported by good enough structure and infrastructure.*

*Educational facilities for primary until high school both public and private schools in 2020 were 1,058. This number is reduced compared to 2019 because there is regrouping at the elementary school level. in Elementary level, the number of public schools i.e 755 units and 57 units of private schools, the number of elementary school teachers i.e 6,297 people with ratio of student to teacher 14, while for private school teachers 493 people with ratio of student to teacher is higher than public school which i.e 20.*

*The number of public junior high school was smaller than private schools, the public schools i.e 63 units while the private schools i.e 92 units, but the number of junior high school teacher for i.e 1,750 people 770 people while the private school or a student to teacher ratio amounted to 15 for public junior high school and for private school.*

Untuk tingkat SMA, jumlah sekolah negeri sebanyak 20 sekolah dengan jumlah guru sebanyak 784 orang dan rasio murid terhadap guru sebesar 17 sedangkan jumlah sekolah swasta sebanyak 28 sekolah dengan jumlah guru hanya 358 orang dan rasio murid terhadap guru sebesar 17.

Pada tahun 2020, untuk tingkat SMK ada 6 SMK Negeri di Kabupaten Simalungun yakni di Kecamatan Panombean Panei, Raya, Jorlang Hataran, Siantar dan Bandar Masilam dengan jumlah guru sebanyak 245 orang dan murid sebanyak 3.211 orang, sementara jumlah SMK swasta masih sama dengan tahun 2019, yaitu 37 sekolah dengan jumlah guru sebanyak 545 orang dan murid sebanyak 9.842 orang.

Selain itu di Simalungun juga terdapat sekolah agama (madrasah) yang setara dengan sekolah umum, yaitu :

1. 54 Madrasah Ibtidaiyah (MI) dengan 440 guru dan 9.399 murid.
2. 74 Madrasah Tsanawiyah (Mts) dengan 807 guru dan 11.944 murid.
3. 29 Madrasah Aliyah (MA) dengan 283 guru dan 4.273 murid.

Pada tahun 2020 Kabupaten Simalungun memiliki lima perguruan tinggi swasta yang tersebar di Kecamatan Siantar, Tapian Dolok, Girsang Sipangan Bolon dan Kecamatan Bandar. Jumlah mahasiswa tercatat 1.280 orang dengan jumlah dosen 120 orang.

*For the high school level, the number of public schools 20 schools with 784 teachers and the ratio of pupil to teacher of 17, while the number of private schools i.e 28 schools with only 365 teachers and ratio of student to teacher i.e 17.*

*In 2020, the public vocational school there are 6 found in Raya, Panombean Panei, Jorlang Hataran, Siantar and Bandar Masilam by 245 teachers and 3,211 students while the number of private vocational schools were 37 schools. They have 545 teachers and 9,842 students.*

*Besides, in Simalungun there are also religious schools (madrassas) which equivalent to public school, namely :*

1. 54 'Madrasah Ibtidaiyah' with 440 teachers dan 9.399 pupils.
2. 74 'Madrasah Tsanawiyah' with 807 teachers dan 11.944 pupils.
3. 29 'Madrasah Aliyah' with 283 teachers dan 4.273 pupils.

*Simalungun regency in 2020 has five University/Colleges which spread in Siantar Subdistrict, Tapian Dolok Subdistrict, Girsang Sipangan Bolon Subdistrict and Bandar Subdistrict. The number of students are 1,280 people with 120 lecturers.*

### **Kesehatan**

Data mengenai kesehatan bersumber dari Dinas Kesehatan Kabupaten Simalungun. Di Kabupaten Simalungun terdapat tujuh unit Rumah Sakit Umum (RSU) milik pemerintah dan swasta. Sedangkan Puskesmas yang ada berjumlah 46 unit, Puskesmas Pembantu dan Posyandu masing-masing berjumlah 168 dan 1.318 unit semuanya tersebar di tiap kecamatan.

Tenaga medis yang tersedia di Kabupaten Simalungun baik negeri maupun swasta ada 253 orang dokter umum, 53 dokter spesialis dan 53 orang dokter gigi. Sementara itu tenaga medis pemerintah lainnya seperti bidan sebanyak 1.169 orang, perawat 634 orang, dan perawat gigi sebanyak 25 orang.

### **Keluarga Berencana**

Jumlah Pasangan Usia Subur (PUS) di Kabupaten Simalungun berdasarkan data Dinas Kesehatan Kabupaten Simalungun pada tahun 2020 berjumlah 156.673. Dari jumlah tersebut 79 persen adalah akseptor aktif yang jumlahnya menurun dibandingkan tahun 2019. Alat Kontrasepsi yang paling banyak digunakan oleh akseptor KB adalah suntik, pil KB, dan implan, yang dilayani pada klinik KB dan pada tempat lainnya yang ada berjumlah 47 buah.

### **Keagamaan**

Dibidang keagamaan, kehidupan beragama yang baik di masyarakat dapat dijadikan benteng dalam

### **Health**

*Data about Health is collected from the Public Works Services Simalungun Regency. In Simalungun Regency there is seven units public hospital (RSU) owned by the government and private property. While the existing Public Health Center amounted to 46 units, Puskesmas Pembantu and Posyandu each numbered 168 and 1,318 units are scattered in each district.*

*Medical personnel are available in the district both public and private shavings are 253 general practitioners, 53 specialists and 53 dentists. Meanwhile, other government medical personnel such as midwives as many as 1,169 people, 634 nurses and dental nurse as many as 25 people.*

### **Planning Family**

*The number of Fertile Couples (EFA) in In Simalungun Regency, the year 2020 amounted to 156,673 From this amount is 80 percent of active acceptors decreases compared to the year 2019. Contraceptives are most widely used by KB acceptor is injection, KB pill, and implant, which is served at the KB clinic and elsewhere while the existing family planning clinics totaling 47 units.*

### **Religion**

*In Religion field, a good religious life in society can be made forts in the face of various problems that might arise in*

meng-hadapi berbagai masalah yang mungkin timbul dalam kehidupan sehari-hari.

Pada tahun 2020 jumlah mesjid di Simalungun terdapat sebanyak 938 buah, langgar/mushollah sebanyak 296 buah, Gereja Protestan 1.024 buah, Gereja Katolik 186 buah. Jumlah ini masih sama dengan tahun 2019. Untuk jumlah haji, selama tahun 2020 tidak ada keberangkatan akibat pandemi Covid-19 yang berdampak dalam segala aspek kehidupan.

### **Sosial Lainnya**

Pada tahun 2020, setidaknya ada dua jenis bantuan yang disalurkan Pemerintah kepada masyarakat di Kabupaten Simalungun, yaitu Program Keluarga Harapan (PKH) dan Bantuan Pangan Non Tunai (BPNT). Untuk realisasi bantuan PKH yang direalisasikan oleh Kabupaten Simalungun selama tahun 2020 sebesar Rp 113.553.634.000, sedangkan untuk BPNT yang direalisasikan selama tahun 2020 sebesar Rp 72.875.000.000.

*everyday life.*

*In the year 2020 in the number of mosques in Simalungun there are as many as 938 units, musollah as many as 296 units, Protestant Church 1,024 units and Katholik Church 186 units. This number is still the same as in 2019.*

*For the number of pilgrims, during 2020 there were no departures due to the Covid-19 pandemic which had an impact in all aspects of life.*

### **Other Social Affairs**

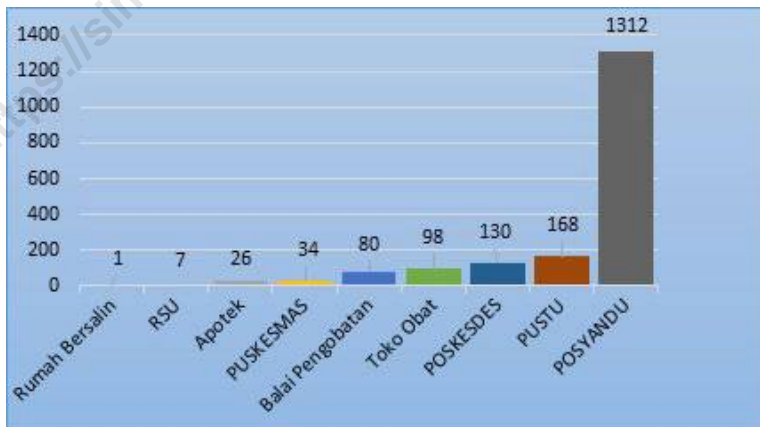
*In 2020, there will be at least two types of assistance provided by the Government to the community in Simalungun Regency, namely Program Kkeluarga Harapan (PKH) and Bantuan Pangan Non Tunai (BPNT). For the realization of PKH assistance realized by Simalungun Regency during 2020 amounting to Rp 113,553,634,000, while for BPNT realized during 2020 amounting to Rp 72,875,000,000.*

**Gambar 4.1** Jumlah Sekolah SD, SMP, dan SMA, 2019 - 2020  
**Figures** Number of Elementary Schools, Junior High Schools, and Senior High Schools, 2019 - 2020



Sumber/Source : Dinas Pendidikan Kabupaten Simalungun, Cabang Dinas Pendidikan Siantar Provinsi Sumatera Utara, dan Kantor Kementerian Agama Kabupaten Simalungun/Education Office of Simalungun Regency, Education Branch Office of Sumatera Utara Province, and Education and Religion Office of Simalungun Regency

**Gambar 4.2** Jumlah Sarana Kesehatan di Kabupaten Simalungun, 2020  
**Figures** Number of Health Facilities in Simalungun Regency, 2020



Sumber/Source : Dinas Kesehatan Kabupaten Simalungun/Health Office of Simalungun Regency

**Gambar 4.3**  
**Figures**

**Jumlah Korban Kecelakaan di Kabupaten Simalungun, 2020**  
**Number of Accident Victims in Simalungun Regency, 2020**



Sumber/Source : Satuan Lalu Lintas Polres Simalungun/Traffic Unit of Simalungun Regency's Police Department

**Gambar 4.4**  
**Figures**

**Jumlah Yatim Piatu di Panti Asuhan di Kabupaten Simalungun, 2020**  
**Number Parentless That Care by Orphanage, 2020**



Sumber/Source : Dinas Sosial Kabupaten Simalungun/Sosial Office of Simalungun Regency



**Gambar**  
**Figures** 4.4

**Jumlah Surat Ijin Mengemudi (SIM) yang Dikeluarkan Menurut Kategori di Kabupaten Simalungun, 2020**  
**Number of Driving License Issued by Category in Simalungun Regency, 2020**



Sumber/Source : Satuan Lalu Lintas Polres Simalungun/Traffic Unit of Simalungun Regency's Police Department

#### 4.1 PENDIDIKAN EDUCATION

**Tabel 4.1.1** Jumlah Sekolah, Guru, dan Murid Taman Kanak-Kanak (TK) di Bawah Kementerian Pendidikan dan Kebudayaan Menurut Kecamatan, 2019/2020 dan 2020/2021  
*Number of Schools, Teachers, and Pupils in Kindergarten Under The Ministry of Education and Culture by Subdistrict, 2019/2020 and 2020/2021*

Kecamatan Subdistrict	Sekolah / Schools			Guru / Teachers		
	Negeri Public	Swasta Private	Jumlah Total	Negeri Public	Swasta Private	Jumlah Total
(1)	(2)	(3)	(4)	(5)	(6)	(7)
Silimakuta	-	2	2	-	9	9
Pamatang Silimahuta	-	-	-	-	-	-
P u r b a	-	-	-	-	-	-
Haranggaol Horison	-	1	1	-	1	1
Dolok Pardamean	-	-	-	-	-	-
Sidamanik	-	8	8	-	22	22
Pamatang Sidamanik	-	7	7	-	20	20
Girsang Sipangan Bolon	-	4	4	-	15	15
Tanah Jawa	-	4	4	-	11	11
Hatonduhan	-	4	4	-	11	11
Dolok Panribuan	-	1	1	-	3	3
Jorlang Hataran	-	1	1	-	5	5
P a n e i	-	3	3	-	10	10
Panombeian Panei	-	-	-	-	-	-
R a y a	1	3	4	4	11	15
Dolog Masagal	-	2	2	-	6	6
Dolok Silou	-	1	1	-	1	1
Silou Kahean	-	-	-	-	-	-
Raya Kahean	-	6	6	-	18	18
Tapián Dolok	-	6	6	-	17	17
Dolok Batu Nanggar	-	7	7	-	27	27
S i a n t a r	-	7	7	-	28	28
Gunung Malela	-	8	8	-	20	20
Gunung Maligas	-	4	4	-	11	11
Hutabayu Raja	-	6	6	-	21	21
Jawa Maraja Bah Jambi	-	2	2	-	5	5
Pamatang Bandar	-	5	5	-	14	14
Bandar Huluan	-	7	7	-	33	33
B a n d a r	1	15	16	7	66	73
Bandar Masilam	-	3	3	-	11	11
Bosar Maligas	-	2	2	-	6	6
Ujung Padang	-	2	2	-	7	7
<b>Simalungun</b>	<b>2</b>	<b>121</b>	<b>123</b>	<b>11</b>	<b>409</b>	<b>420</b>

Lanjutan Tabel/Continued Table 4.1.1

Kecamatan Subdistrict	Murid / Pupils		Jumlah Total
	Negeri Public	Swasta Private	
(1)	(8)	(9)	(10)
Silimakuta	-	121	121
Pamatang Silimahuta	-	-	-
P u r b a	-	-	-
Haranggaol Horison	-	37	37
Dolok Pardamean	-	-	-
Sidamanik	-	322	322
Pamatang Sidamanik	-	202	202
Girsang Sipangan Bolon	-	187	187
Tanah Jawa	-	131	131
Hatonduhan	-	107	107
Dolok Panribuan	-	36	36
Jorlang Hataran	-	42	42
P a n e i	-	147	147
Panombeian Panei	-	-	-
R a y a	48	145	193
Dolog Masagal	-	67	67
Dolok Silou	-	56	56
Silou Kahean	-	-	-
Raya Kahean	-	193	193
Tapian Dolok	-	214	214
Dolok Batu Nanggar	-	256	256
S i a n t a r	-	296	296
Gunung Malela	-	321	321
Gunung Maligas	-	109	109
Hutabayu Raja	-	173	173
Jawa Maraja Bah Jambi	-	44	44
Pamatang Bandar	-	184	184
Bandar Huluan	-	414	414
B a n d a r	66	771	837
Bandar Masilam	-	105	105
Bosar Maligas	-	66	66
Ujung Padang	-	127	127
<b>Simalungun</b>	<b>114</b>	<b>4 873</b>	<b>4 987</b>

Sumber/Source: Dinas Pendidikan Kabupaten Simalungun/Education Office of Simalungun Regency

**Tabel**  
**Table** 4.1.2

**Jumlah Sekolah, Guru, dan Murid Raudatul Athfal (RA)  
di Bawah Kementerian Agama Menurut Kecamatan,  
2020/2021**  
*Number of Schools, Teachers, and Pupils in Raudatul Athfal  
(RA) Under The Ministry of Religious Affairs by Subdistrict,  
2020/2021*

Kecamatan Subdistrict	Sekolah Schools	Guru Teachers	Murid Pupils
(1)	(2)	(3)	(4)
Silimakuta	-	-	-
Pamatang Silimahuta	-	-	-
P u r b a	-	-	-
Haranggaol Horison	-	-	-
Dolok Pardamean	-	-	-
Sidamanik	-	-	-
Pamatang Sidamanik	2	6	67
Girsang Sipangan Bolon	2	5	61
Tanah Jawa	5	32	323
Hatonduhan	-	-	-
Dolok Panribuan	-	-	-
Jorlang Hataran	-	-	-
P a n e i	1	1	38
Panombeian Panei	2	6	69
R a y a	1	2	40
Dolog Masagal	-	-	-
Dolok Silou	-	-	-
Silou Kahean	2	3	45
Raya Kahean	1	1	37
Tapian Dolok	10	41	445
Dolok Batu Nanggar	5	18	269
S i a n t a r	11	28	451
Gunung Malela	6	24	251
Gunung Maligas	9	29	456
Hutabayu Raja	3	7	68
Jawa Maraja Bah Jambi	3	13	170
Pamatang Bandar	4	13	137
Bandar Huluan	3	8	93
B a n d a r	5	21	246
Bandar Masilam	3	9	141
Bosar Maligas	7	21	375
Ujung Padang	4	12	205
<b>Simalungun</b>	<b>89</b>	<b>300</b>	<b>3 987</b>

Sumber/Source: Kantor Kementerian Agama Kabupaten Simalungun/Education and Religion Office of Simalungun Regency

**Tabel**  
**Table** 4.1.3

**Jumlah Sekolah, Guru, dan Murid SD di Bawah  
Kementerian Pendidikan dan Kebudayaan Menurut  
Kecamatan, 2020/2021**  
*Number of Schools, Teachers, and Pupils in Elementary  
Schools Under The Ministry of Education and Culture by  
Subdistrict, 2020/2021*

Kecamatan Subdistrict	Sekolah / Schools			Guru / Teachers		
	Negeri Public	Swasta Private	Jumlah Total	Negeri Public	Swasta Private	Jumlah Total
(1)	(2)	(3)	(4)	(5)	(6)	(7)
Silimakuta	12	2	14	89	36	125
Pamatang Silimahuta	12	-	12	85	-	85
P u r b a	26	-	26	194	-	194
Haranggaol Horison	10	-	10	44	-	44
Dolok Pardamean	15	1	16	114	7	121
Sidamanik	27	1	28	227	5	232
Pamatang Sidamanik	19	1	20	149	7	156
Girsang Sipangan Bolon	16	1	17	123	10	133
Tanah Jawa	43	1	44	387	7	394
Hatonduhan	23	1	24	192	6	198
Dolok Panribuan	34	1	35	249	9	258
Jorlang Hataran	16	-	16	153	-	153
P a n e i	25	1	26	207	7	214
Panombeian Panei	19	-	19	163	-	163
R a y a	35	2	37	276	18	294
Dolog Masagal	18	-	18	124	-	124
Dolok Silou	22	-	22	147	-	147
Silou Kahean	22	-	22	181	-	181
Raya Kahean	23	-	23	196	-	196
Tapian Dolok	24	3	27	205	23	228
Dolok Batu Nanggar	31	1	32	273	9	282
S i a n t a r	33	6	39	321	51	372
Gunung Malela	22	2	24	199	16	215
Gunung Maligas	17	1	18	140	6	146
Hutabayu Raja	29	5	34	256	41	297
Jawa Maraja Bah Jambi	20	1	21	180	5	185
Pamatang Bandar	24	6	30	219	50	269
Bandar Hulu	19	4	23	170	27	197
B a n d a r	35	12	47	351	121	472
Bandar Masilam	18	2	20	150	15	165
Bosar Maligas	39	2	41	298	17	315
Ujung Padang	27	-	27	235	-	235
<b>Simalungun</b>	<b>755</b>	<b>57</b>	<b>812</b>	<b>6297</b>	<b>493</b>	<b>6790</b>

Lanjutan Tabel/*Continued Table* 4.1.3

Kecamatan <i>Subdistrict</i>	Murid / Pupils		
	Negeri <i>Public</i>	Swasta <i>Private</i>	Jumlah <i>Total</i>
(1)	(8)	(9)	(10)
Silimakuta	1 329	1321	2 650
Pamatang Silimahuta	1 359	-	1 359
P u r b a	3 243	-	3 243
Haranggaol Horison	751	-	751
Dolok Pardamean	1 843	85	1 928
Sidamanik	2 994	73	3 067
Pamatang Sidamanik	2 147	48	2 195
Girsang Sipangan Bolon	1 958	223	2 181
Tanah Jawa	4 907	168	5 075
Hatonduhan	2 970	55	3 025
Dolok Panribuan	2 100	234	2 334
Jorlang Hataran	2 122	-	2 122
P a n e i	2 448	75	2 523
Panombeian Panei	1 556	-	1 556
R a y a	3 193	466	3 659
Dolog Masagal	1 562	-	1 562
Dolok Silou	2 196	-	2 196
Silou Kahean	2 517	-	2 517
Raya Kahean	2 436	-	2 436
Tapian Dolok	3 282	417	3 699
Dolok Batu Nanggar	3 903	154	4 057
S i a n t a r	4 460	1 140	5 600
Gunung Malela	3 221	290	3 511
Gunung Maligas	2 472	105	2 577
Hutabayu Raja	3 188	634	3 822
Jawa Maraja Bah Jambi	2 202	35	2 237
Pamatang Bandar	2 888	841	3 729
Bandar Hulu	2 560	599	3 159
B a n d a r	5 037	2 617	7 654
Bandar Masilam	2 015	228	2 243
Bosar Maligas	4 036	225	4 261
Ujung Padang	3 070	-	3 070
<b>Simalungun</b>	<b>85 965</b>	<b>10 033</b>	<b>95 998</b>

Catatan / Note: Jumlah guru termasuk kepala sekolah / The total of teachers including headmaster

Sumber / Source: Dinas Pendidikan Kabupaten Simalungun / Education Office of Simalungun Regency

**Tabel** 4.1.4 **Jumlah Sekolah, Guru, dan Murid Madrasah Ibtidaiyah (MI) di Bawah Kementerian Agama Menurut Kecamatan, 2020/2021**  
**Number of Schools, Teachers, and Pupils in Madrasah Ibtidaiyah Under The Ministry of Religious Affairs by Subdistrict, 2020/2021**

Kecamatan Subdistrict	Sekolah / Schools			Guru / Teachers		
	Negeri Public	Swasta Private	Jumlah Total	Negeri Public	Swasta Private	Jumlah Total
(1)	(2)	(3)	(4)	(5)	(6)	(7)
Silimakuta	-	-	-	-	-	-
Pamatang Silimahuta	-	-	-	-	-	-
P u r b a	-	-	-	-	-	-
Haranggaol Horison	-	-	-	-	-	-
Dolok Pardamean	-	-	-	-	-	-
Sidamanik	-	-	-	-	-	-
Pamatang Sidamanik	-	-	-	-	-	-
Girsang Sipangan Bolon	-	-	-	-	-	-
Tanah Jawa	-	3	3	-	42	42
Hatonduhan	-	-	-	-	-	-
Dolok Panribuan	-	-	-	-	-	-
Jorlang Hataran	-	-	-	-	-	-
P a n e i	-	-	-	-	-	-
Panombeian Panei	-	1	1	-	4	4
R a y a	-	-	-	-	-	-
Dolog Masagal	-	-	-	-	-	-
Dolok Silou	-	-	-	-	-	-
Silou Kahean	-	-	-	-	-	-
Raya Kahean	-	-	-	-	-	-
Tapian Dolok	1	8	9	17	49	66
Dolok Batu Nanggar	-	4	4	-	28	28
S i a n t a r	-	2	2	-	17	17
Gunung Malela	-	4	4	-	33	33
Gunung Maligas	1	3	4	23	11	34
Hutabayu Raja	-	1	1	-	11	11
Jawa Maraja Bah Jambi	-	-	-	-	-	-
Pamatang Bandar	-	-	-	-	-	-
Bandar Huluan	-	2	2	-	18	18
B a n d a r	-	5	5	-	31	31
Bandar Masilam	1	5	6	19	34	53
Bosar Maligas	-	3	3	-	18	18
Ujung Padang	1	9	10	12	73	85
<b>Simalungun</b>	<b>4</b>	<b>50</b>	<b>54</b>	<b>71</b>	<b>369</b>	<b>440</b>

Lanjutan Tabel/Continued Table 4.1.4

Kecamatan Subdistrict	Murid / Pupils		
	Negeri Public	Swasta Private	Jumlah Total
(1)	(8)	(9)	(10)
Silimakuta	-	-	-
Pamatang Silimahuta	-	-	-
P u r b a	-	-	-
Haranggaol Horison	-	-	-
Dolok Pardamean	-	-	-
Sidamanik	-	-	-
Pamatang Sidamanik	-	-	-
Girsang Sipangan Bolon	-	-	-
Tanah Jawa	-	772	772
Hatonduhan	-	-	-
Dolok Panribuan	-	-	-
Jorlang Hataran	-	-	-
P a n e i	-	-	-
Panombeian Panei	-	72	72
R a y a	-	-	-
Dolog Masagal	-	-	-
Dolok Silou	-	-	-
Silou Kahean	-	-	-
Raya Kahean	-	-	-
Tapian Dolok	209	1 583	1 792
Dolok Batu Nanggar	-	712	712
S i a n t a r	-	288	288
Gunung Malela	-	628	628
Gunung Maligas	433	394	827
Hutabayu Raja	-	164	164
Jawa Maraja Bah Jambi	-	-	-
Pamatang Bandar	-	-	-
Bandar Huluuan	-	230	230
B a n d a r	-	963	963
Bandar Masilam	363	860	1 223
Bosar Maligas	-	333	333
Ujung Padang	89	1 306	1 395
<b>Simalungun</b>	<b>1 094</b>	<b>8 305</b>	<b>9 399</b>

Sumber/Source: Kantor Kementerian Agama Kabupaten Simalungun/Education and Religion Office of Simalungun Regency



**Tabel**  
**Table** 4.1.5

**Jumlah Sekolah, Guru, dan Murid SMP di Bawah  
Kementerian Pendidikan dan Kebudayaan Menurut  
Kecamatan, 2020/2021**  
*Number of Schools, Teachers, and Pupils in Junior High  
Schools Under The Ministry of Education and Culture by  
Subdistrict, 2020/2021*

Kecamatan Subdistrict	Sekolah / Schools			Guru / Teachers		
	Negeri Public	Swasta Private	Jumlah Total	Negeri Public	Swasta Private	Jumlah Total
(1)	(2)	(3)	(4)	(5)	(6)	(7)
Silimakuta	2	1	3	75	25	100
Pamatang Silimahuta	1	-	1	28	-	28
P u r b a	4	-	4	91	-	91
Haranggaol Horison	-	2	2	-	17	17
Dolak Pardamean	2	1	3	45	6	51
Sidamanik	1	5	6	46	57	103
Pamatang Sidamanik	3	1	4	27	6	33
Girsang Sipangan Bolon	2	1	3	62	2	64
Tanah Jawa	3	3	6	133	17	150
Hatonduhan	2	1	3	41	8	49
Dolak Panribuan	4	1	5	119	5	124
Jorlang Hataran	3	-	3	82	-	82
P a n e i	2	5	7	51	43	94
Panombeian Panei	2	2	4	36	8	44
R a y a	3	2	5	123	19	142
Dolog Masagal	1	-	1	15	-	15
Dolak Silou	2	1	3	40	4	44
Silou Kahean	2	1	3	46	10	56
Raya Kahean	2	2	4	46	13	59
Tapian Dolok	2	2	4	69	23	92
Dolak Batu Nanggar	1	5	6	51	49	100
S i a n t a r	2	4	6	98	38	136
Gunung Malela	2	6	8	60	25	85
Gunung Maligas	-	4	4	-	28	28
Hutabayu Raja	3	3	6	90	32	122
Jawa Maraja Bah Jambi	2	3	5	41	42	83
Pamatang Bandar	1	7	8	49	37	86
Bandar Huluan	1	4	5	15	34	49
B a n d a r	2	16	18	62	115	177
Bandar Masilam	2	2	4	36	18	54
Bosar Maligas	2	4	6	45	44	89
Ujung Padang	2	3	5	28	45	73
<b>Simalungun</b>	<b>63</b>	<b>92</b>	<b>155</b>	<b>1750</b>	<b>770</b>	<b>2520</b>

Lanjutan Tabel/Continued Table 4.1.5

Kecamatan Subdistrict (1)	Murid / Pupils		
	Negeri Public (8)	Swasta Private (9)	Jumlah Total (10)
Silimakuta	1355	677	2 032
Pamatang Silimahuta	382	-	382
P u r b a	1365	-	1 365
Haranggaol Horison	-	253	253
Dolok Pardamean	908	83	991
Sidamanik	831	564	1 395
Pamatang Sidamanik	293	101	394
Girsang Sipangan Bolon	1121	14	1 135
Tanah Jawa	2214	318	2 532
Hatonduhan	584	98	682
Dolok Panribuan	1380	65	1 445
Jorlang Hataran	1011	-	1 011
P a n e i	778	516	1 294
Panombeian Panei	338	100	438
R a y a	2183	299	2 482
Dolog Masagal	213	-	213
Dolok Silou	403	17	420
Silou Kahean	699	116	815
Raya Kahean	765	254	1 019
Tapian Dolok	1096	502	1 598
Dolok Batu Nanggar	881	872	1 753
S i a n t a r	1570	641	2 211
Gunung Malela	1044	377	1 421
Gunung Maligas	-	442	442
Hutabayu Raja	1214	377	1 591
Jawa Maraja Bah Jambi	539	362	901
Pamatang Bandar	839	596	1 435
Bandar Huluan	282	621	903
B a n d a r	946	2104	3 050
Bandar Masilam	536	178	714
Bosar Maligas	593	606	1 199
Ujung Padang	322	699	1 021
<b>Simalungun</b>	<b>26 685</b>	<b>11 852</b>	<b>38 537</b>

Sumber/Source: Dinas Pendidikan Kabupaten Simalungun/Education Office of Simalungun Regency

**Tabel 4.1.6** Jumlah Sekolah, Guru, dan Murid Madrasah Tsanawiyah (MTs) di Bawah Kementerian Agama Menurut Kecamatan, 2020/2021  
**Number of Schools, Teachers, and Pupils in Madrasah Tsanawiyah Under The Ministry of Religious Affairs by Subdistrict, 2020/2021**

Kecamatan Subdistrict	Sekolah / Schools			Guru / Teachers		
	Negeri Public	Swasta Private	Jumlah Total	Negeri Public	Swasta Private	Jumlah Total
(1)	(2)	(3)	(4)	(5)	(6)	(7)
Silimakuta	-	-	-	-	-	-
Pamatang Silimahuta	-	-	-	-	-	-
P u r b a	-	-	-	-	-	-
Haranggaol Horison	-	-	-	-	-	-
Dolok Pardamean	-	-	-	-	-	-
Sidamanik	-	3	3	-	30	30
Pamatang Sidamanik	-	1	1	-	14	14
Girsang Sipangan Bolon	-	1	1	-	7	7
Tanah Jawa	1	2	3	40	20	60
Hatonduhan	-	1	1	-	16	16
Dolok Panribuan	-	-	-	-	-	-
Jorlang Hataran	-	-	-	-	-	-
P a n e i	-	3	3	-	25	25
Panombeian Panei	-	-	-	-	-	-
R a y a	-	-	-	-	-	-
Dolog Masagal	-	-	-	-	-	-
Dolok Silou	-	-	-	-	-	-
Silou Kahean	-	3	3	-	28	28
Raya Kahean	-	2	2	-	17	17
Tapian Dolok	-	6	6	-	51	51
Dolok Batu Nanggar	-	5	5	-	60	60
S i a n t a r	-	2	2	-	15	15
Gunung Malela	1	5	6	30	45	75
Gunung Maligas	-	4	4	-	32	32
Hutabayu Raja	-	3	3	-	24	24
Jawa Maraja Bah Jambi	-	1	1	-	22	22
Pamatang Bandar	-	2	2	-	35	35
Bandar Huluan	-	6	6	-	48	48
B a n d a r	1	7	8	48	63	111
Bandar Masilam	-	2	2	-	23	23
Bosar Maligas	-	5	5	-	53	53
Ujung Padang	-	7	7	-	61	61
<b>Simalungun</b>	<b>3</b>	<b>71</b>	<b>74</b>	<b>118</b>	<b>689</b>	<b>807</b>

Lanjutan Tabel/Continued Table 4.1.6

Kecamatan Subdistrict	Murid / Pupils		
	Negeri Public	Swasta Private	Jumlah Total
(1)	(8)	(9)	(10)
Silimakuta	-	-	-
Pamatang Silimahuta	-	-	-
P u r b a	-	-	-
Haranggaol Horison	-	-	-
Dolok Pardamean	-	-	-
Sidamanik	-	348	348
Pamatang Sidamanik	-	182	182
Girsang Sipangan Bolon	-	57	57
Tanah Jawa	501	213	714
Hatonduhan	-	110	110
Dolok Panribuan	-	-	-
Jorlang Hataran	-	-	-
P a n e i	-	461	461
Panombeian Panei	-	-	-
R a y a	-	-	-
Dolog Masagal	-	-	-
Dolok Silou	-	-	-
Silou Kahean	-	304	304
Raya Kahean	-	133	133
Tapian Dolok	-	773	773
Dolok Batu Nanggar	-	904	904
S i a n t a r	-	152	152
Gunung Malela	526	467	993
Gunung Maligas	-	478	478
Hutabayu Raja	-	332	332
Jawa Maraja Bah Jambi	-	287	287
Pamatang Bandar	-	666	666
Bandar Huluan	-	988	988
B a n d a r	660	1 045	1 705
Bandar Masilam	-	332	332
Bosar Maligas	-	858	858
Ujung Padang	-	1 167	1 167
<b>Simalungun</b>	<b>1 687</b>	<b>10 257</b>	<b>11 944</b>

Sumber/Source: Kantor Kementerian Agama Kabupaten Simalungun/Education and Religion Office of Simalungun Regency

**Tabel**  
**Table** 4.1.7

**Jumlah Sekolah, Guru, dan Murid SMA di Bawah  
Kementerian Pendidikan dan Kebudayaan Menurut  
Kecamatan, 2020/2021**  
*Number of Schools, Teachers, and Pupils in Senior High  
Schools Under The Ministry of Education and Culture by  
Subdistrict, 2020/2021*

Kecamatan Subdistrict	Sekolah / Schools			Guru / Teachers		
	Negeri Public	Swasta Private	Jumlah Total	Negeri Public	Swasta Private	Jumlah Total
(1)	(2)	(3)	(4)	(5)	(6)	(7)
Silimakuta	1	2	3	40	57	97
Pamatang Silimahuta	-	-	-	-	-	-
P u r b a	1	-	1	35	-	35
Haranggaol Horison	-	-	-	-	-	-
Dolak Pardamean	1	-	1	35	-	35
Sidamanik	1	1	2	50	17	67
Pamatang Sidamanik	-	-	-	-	-	-
Girsang Sipangan Bolon	1	1	2	47	9	56
Tanah Jawa	1	3	4	51	36	87
Hatonduhan	-	-	-	-	-	-
Dolak Panribuan	1	-	1	47	-	47
Jorlang Hataran	-	-	-	-	-	-
P a n e i	-	1	1	-	8	8
Panombeian Panei	1	1	2	34	8	42
R a y a	1	1	2	53	25	78
Dolog Masagal	-	-	-	-	-	-
Dolak Silou	1	-	1	11	-	11
Silou Kahean	1	-	1	23	-	23
Raya Kahean	1	-	1	21	-	21
Tapian Dolok	-	1	1	-	17	17
Dolak Batu Nanggar	1	3	4	62	42	104
S i a n t a r	1	2	3	60	37	97
Gunung Malela	-	2	2	-	26	26
Gunung Maligas	-	-	-	-	-	-
Hutabayu Raja	1	2	3	31	23	54
Jawa Maraja Bah Jambi	-	1	1	-	14	14
Pamatang Bandar	1	1	2	22	1	23
Bandar Huluan	-	-	-	-	-	-
B a n d a r	2	5	7	117	30	147
Bandar Masilam	-	-	-	-	-	-
Bosar Maligas	1	-	1	20	-	20
Ujung Padang	1	1	2	25	8	33
<b>Simalungun</b>	<b>20</b>	<b>28</b>	<b>48</b>	<b>784</b>	<b>358</b>	<b>1 142</b>

Lanjutan Tabel/Continued Table 4.1.7

Kecamatan Subdistrict	Murid / Pupils		
	Negeri Public	Swasta Private	Jumlah Total
(1)	(8)	(9)	(10)
Silimakuta	851	856	1 707
Pamatang Silimahuta	-	-	-
P u r b a	499	-	499
Haranggaol Horison	-	-	-
Dolok Pardamean	418	-	418
Sidamanik	872	358	1 230
Pamatang Sidamanik	-	-	-
Girsang Sipangan Bolon	827	55	882
Tanah Jawa	841	607	1 448
Hatonduhan	-	-	-
Dolok Panribuan	856	-	856
Jorlang Hataran	-	-	-
P a n e i	-	94	94
Panombeian Panei	535	69	604
R a y a	1009	692	1 701
Dolog Masagal	-	-	-
Dolok Silou	71	-	71
Silou Kahean	291	-	291
Raya Kahean	385	-	385
Tapian Dolok	-	457	457
Dolok Batu Nanggar	1000	793	1 793
S i a n t a r	1014	661	1 675
Gunung Malela	-	274	274
Gunung Maligas	-	-	-
Hutabayu Raja	525	362	887
Jawa Maraja Bah Jambi	-	235	235
Pamatang Bandar	370	11	381
Bandar Hulu	-	-	-
B a n d a r	2024	445	2 469
Bandar Masilam	-	-	-
Bosar Maligas	336	-	336
Ujung Padang	451	247	698
<b>Simalungun</b>	<b>13 175</b>	<b>6 216</b>	<b>19 391</b>

Sumber/Source: Cabang Dinas Pendidikan Siantar Provinsi Sumatera Utara/Education Branch Office of Sumatera Utara Province

**Tabel**  
**Table** 4.1.8

**Jumlah Sekolah, Guru, dan Murid SMK di Bawah  
Kementerian Pendidikan dan Kebudayaan Menurut  
Kecamatan, 2020/2021**  
*Number of Schools, Teachers, and Pupils in Vocational High  
Schools Under The Ministry of Education and Culture by  
Subdistrict, 2020/2021*

Kecamatan Subdistrict	Sekolah / Schools			Guru / Teachers		
	Negeri Public	Swasta Private	Jumlah Total	Negeri Public	Swasta Private	Jumlah Total
(1)	(2)	(3)	(4)	(5)	(6)	(7)
Silimakuta	-	1	1	-	6	6
Pamatang Silimahuta	-	-	-	-	-	-
P u r b a	-	-	-	-	-	-
Haranggaol Horison	-	-	-	-	-	-
Dolok Pardamean	-	-	-	-	-	-
Sidamanik	-	2	2	-	17	17
Pamatang Sidamanik	-	-	-	-	-	-
Girsang Sipangan Bolon	-	-	-	-	-	-
Tanah Jawa	-	5	5	-	81	81
Hatonduhan	-	-	-	-	-	-
Dolok Panribuan	-	-	-	-	-	-
Jorlang Hataran	1	1	2	44	4	48
P a n e i	-	-	-	-	-	-
Panombeian Panei	1	-	1	30	-	30
R a y a	2	1	3	76	19	95
Dolog Masagal	-	-	-	-	-	-
Dolok Silou	-	-	-	-	-	-
Silou Kahean	-	-	-	-	-	-
Raya Kahean	-	-	-	-	-	-
Tapian Dolok	-	-	-	-	-	-
Dolok Batu Nanggar	-	1	1	-	27	27
S i a n t a r	1	6	7	53	91	144
Gunung Malela	-	2	2	-	32	32
Gunung Maligas	-	1	1	-	17	17
Hutabayu Raja	-	-	-	-	-	-
Jawa Maraja Bah Jambi	-	-	-	-	-	-
Pamatang Bandar	-	3	3	-	41	41
Bandar Huluan	-	3	3	-	39	39
B a n d a r	-	11	11	-	171	171
Bandar Masilam	1	-	1	42	-	42
Bosar Maligas	-	-	-	-	-	-
Ujung Padang	-	-	-	-	-	-
<b>Simalungun</b>	<b>6</b>	<b>37</b>	<b>43</b>	<b>245</b>	<b>545</b>	<b>790</b>

Lanjutan Tabel/*Continued Table 4.1.8*

Kecamatan <i>Subdistrict</i>	Murid / Pupils		Jumlah <i>Total</i>
	Negeri <i>Public</i>	Swasta <i>Private</i>	
(1)	(8)	(9)	(10)
Silimakuta	-	68	68
Pamatang Silimahuta	-	-	-
P u r b a	-	-	-
Haranggaol Horison	-	-	-
Dolok Pardamean	-	-	-
Sidamanik	-	287	287
Pamatang Sidamanik	-	-	-
Girsang Sipangan Bolon	-	-	-
Tanah Jawa	-	2116	2 116
Hatonduhan	-	-	-
Dolok Panribuan	-	-	-
Jorlang Hataran	403	43	446
P a n e i	-	-	-
Panombeian Panei	227	-	227
R a y a	968	303	1 271
Dolog Masagal	-	-	-
Dolok Silou	-	-	-
Silou Kahean	-	-	-
Raya Kahean	-	-	-
Tapian Dolok	-	-	-
Dolok Batu Nanggar	-	481	481
S i a n t a r	913	1082	1 995
Gunung Malela	-	317	317
Gunung Maligas	-	359	359
Hutabayu Raja	-	-	-
Jawa Maraja Bah Jambi	-	-	-
Pamatang Bandar	-	840	840
Bandar Huluan	-	826	826
B a n d a r	-	3120	3 120
Bandar Masilam	700	-	700
Bosar Maligas	-	-	-
Ujung Padang	-	-	-
<b>Simalungun</b>	<b>3 211</b>	<b>9 842</b>	<b>13 053</b>

Sumber/*Source*: Cabang Dinas Pendidikan Siantar Provinsi Sumatera Utara/*Education Branch Office of Sumatera Utara Province*



**Tabel**  
**Table** 4.1.9

**Jumlah Sekolah, Guru, dan Murid Madrasah Aliyah (MA)  
di Bawah Kementerian Agama Menurut Kecamatan,  
2020/2021**  
*Number of Schools, Teachers, and Pupils in Madrasah Aliyah  
(MA) Under The Ministry of Religious Affairs by Subdistrict,  
2020/2021*

Kecamatan Subdistrict	Sekolah / Schools			Guru / Teachers		
	Negeri Public	Swasta Private	Jumlah Total	Negeri Public	Swasta Private	Jumlah Total
(1)	(2)	(3)	(4)	(5)	(6)	(7)
Silimakuta	-	-	-	-	-	-
Pamatang Silimahuta	-	-	-	-	-	-
P u r b a	-	-	-	-	-	-
Haranggaol Horison	-	-	-	-	-	-
Dolok Pardamean	-	-	-	-	-	-
Sidamanik	-	-	-	-	-	-
Pamatang Sidamanik	-	-	-	-	-	-
Girsang Sipangan Bolon	-	-	-	-	-	-
Tanah Jawa	-	1	1	-	8	8
Hatonduhan	-	-	-	-	-	-
Dolok Panribuan	-	-	-	-	-	-
Jorlang Hataran	-	-	-	-	-	-
P a n e i	-	1	1	-	8	8
Panombeian Panei	-	-	-	-	-	-
R a y a	-	-	-	-	-	-
Dolog Masagal	-	-	-	-	-	-
Dolok Silou	-	-	-	-	-	-
Silou Kahean	-	1	1	-	5	5
Raya Kahean	-	1	1	-	12	12
Tapian Dolok	-	2	2	-	16	16
Dolok Batu Nanggar	-	4	4	-	35	35
S i a n t a r	-	-	-	-	-	-
Gunung Malela	-	3	3	-	28	28
Gunung Maligas	-	2	2	-	17	17
Hutabayu Raja	-	1	1	-	6	6
Jawa Maraja Bah Jambi	-	1	1	-	21	21
Pamatang Bandar	1	-	1	51	-	51
Bandar Hulu	-	3	3	-	20	20
B a n d a r	-	4	4	-	26	26
Bandar Masilam	-	2	2	-	5	5
Bosar Maligas	-	-	-	-	-	-
Ujung Padang	-	2	2	-	25	25
<b>Simalungun</b>	<b>1</b>	<b>28</b>	<b>29</b>	<b>51</b>	<b>232</b>	<b>283</b>

Lanjutan Tabel/*Continued Table 4.1.9*

Kecamatan <i>Subdistrict</i>	Murid / Pupils			Jumlah <i>Total</i>
	Negeri <i>Public</i>	Swasta <i>Private</i>		
(1)	(8)	(9)	(10)	
Silimakuta	-	-	-	
Pamatang Silimahuta	-	-	-	
P u r b a	-	-	-	
Haranggaol Horison	-	-	-	
Dolok Pardamean	-	-	-	
Sidamanik	-	-	-	
Pamatang Sidamanik	-	-	-	
Girsang Sipangan Bolon	-	-	-	
Tanah Jawa	-	34	34	
Hatonduhan	-	-	-	
Dolok Panribuan	-	-	-	
Jorlang Hataran	-	-	-	
P a n e i	-	348	348	
Panombeian Panei	-	-	-	
R a y a	-	-	-	
Dolog Masagal	-	-	-	
Dolok Silou	-	-	-	
Silou Kahean	-	85	85	
Raya Kahean	-	91	91	
Tapian Dolok	-	226	226	
Dolok Batu Nanggar	-	614	614	
S i a n t a r	-	-	-	
Gunung Malela	-	239	239	
Gunung Maligas	-	238	238	
Hutabayu Raja	-	55	55	
Jawa Maraja Bah Jambi	-	182	182	
Pamatang Bandar	888	-	888	
Bandar Hulu	-	300	300	
B a n d a r	-	284	284	
Bandar Masilam	-	151	151	
Bosar Maligas	-	-	-	
Ujung Padang	-	538	538	
<b>Simalungun</b>	<b>888</b>	<b>3 385</b>	<b>4 273</b>	

Sumber/*Source*: Kantor Kementerian Agama Kabupaten Simalungun/*Education and Religion Office of Simalungun Regency*

**Tabel**  
**Table** 4.1.10

**Jumlah Desa/Kelurahan yang Memiliki Fasilitas Sekolah Menurut Kecamatan dan Tingkat Pendidikan di Kabupaten Simalungun, 2020**  
**Number of Villages Having Educational Facilities by Subdistrict and Educational Level in Simalungun Regency, 2020**

Kecamatan Subdistrict	SD Primary Schools	SMP Junior High Schools	SMA Senior High School	SMK Vocational School	Perguruan Tinggi University
(1)	(2)	(3)	(4)	(5)	(6)
Silimakuta	-	1	1	1	-
Pamatang Silimahuta	9	1	-	-	-
Purba	13	3	1	-	-
Haranggaol Horison	5	1	-	-	-
Dolok Pardamean	11	2	1	-	-
Sidamanik	15	7	2	2	-
Pamatang Sidamanik	10	4	-	-	-
Girsang Sipangan Bolon	5	2	2	-	1
Tanah Jawa	20	5	2	1	-
Hatonduhan	8	5	-	-	-
Dolok Panribuan	15	5	1	-	-
Jorlang Hataran	12	3	-	2	-
Panei	15	6	2	-	-
Panombeian Panei	11	4	2	-	-
Raya	17	3	1	1	-
Dolog Masagal	10	1	-	-	-
Dolok Silou	12	3	1	-	-
Silou Kahean	15	4	3	-	-
Raya Kahean	14	4	2	-	-
Tapian Dolok	11	5	2	1	1
Dolok Batu Nanggar	16	5	3	1	-
Siantar	16	7	3	4	2
Gunung Malela	15	9	4	4	-
Gunung Maligas	9	5	1	1	-
Hutabayu Raja	16	8	3	-	-
Jawa Maraja Bah Jambi	7	4	1	-	-
Pamatang Bandar	13	6	3	2	-
Bandar Hulan	10	6	2	3	-
Bandar	15	11	5	5	1
Bandar Masilam	10	6	1	1	-
Bosar Maligas	16	7	1	-	-
Ujung Padang	20	9	4	-	-
<b>Simalungun</b>	<b>397</b>	<b>152</b>	<b>54</b>	<b>29</b>	<b>5</b>

Sumber/Source: BPS, Pendataan Potensi Desa (PODES)/Education and Religion Office of Simalungun Regency

**Tabel**  
**Table** 4.1.11

**Persentase Penduduk Berumur 10 Tahun Keatas Menurut Partisipasi Sekolah Kabupaten Simalungun, 2016 - 2020**  
**Percentage of Population 10 Years of Aged and Over by Schooling Participation of Simalungun Regency, 2016 - 2020**

<b>Partisipasi Sekolah</b> <b>Schooling Participation</b>	<b>2016</b>	<b>2017</b>	<b>2018</b>	<b>2019</b>	<b>2020</b>
(1)	(2)	(3)	(4)	(5)	(6)
<b>Laki-laki</b>					
<b>Male</b>					
Tidak/Belum Pernah Sekolah <i>Not/Have Not Been in School Yet</i>	-	1.20	0.50	0.62	4.02
Masih Sekolah <i>In School</i>	24.11	22.57	22.66	22.01	27.21
Tidak Sekolah Lagi <i>Not Go To School Anymore</i>	75.89	76.23	76.84	77.37	68.77
<b>Perempuan</b>					
<b>Female</b>					
Tidak/Belum Pernah Sekolah <i>Not/Have Not Been in School Yet</i>	0.05	2.64	1.36	1.12	4.85
Masih Sekolah <i>In School</i>	21.86	21.73	20.88	22.00	26.76
Tidak Sekolah Lagi <i>Not Go To School Anymore</i>	78.09	75.62	77.76	76.88	68.40
<b>Laki-laki + Perempuan</b>					
<b>Male + Female</b>					
Tidak/Belum Pernah Sekolah <i>Not/Have Not Been in School Yet</i>	0.03	1.93	0.94	0.87	4.43
Masih Sekolah <i>In School</i>	22.97	22.15	21.76	22.01	26.98
Tidak Sekolah Lagi <i>Not Go To School Anymore</i>	77.00	75.92	77.30	77.12	68.58

Sumber/Source: BPS Provinsi Sumatera Utara, Survei Sosial Ekonomi Nasional / BPS - Statistics of Sumatera Utara Province, National Socio Economic Survey

**Tabel** 4.1.12 **Angka Partisipasi Kasar (APK) dan Angka Partisipasi Murni (APM) Kabupaten Simalungun, 2018 - 2020**  
**Table** 4.1.12 **Gross Enrolment Rate and Net Enrolment Rate of Simalungun Regency, 2018 - 2020**

Partisipasi Sekolah <i>Schooling Participation</i>	2018		2019		2020	
	APK	APM	APK	APM	APK	APM
(1)	(2)	(3)	(4)	(5)	(6)	
<b>Laki-laki</b>						
<b>Male</b>						
SD Sederajat <i>Elementary School</i>	106.73	98.70	111.37	98.69	109.84	99.24
SMTK Sederajat <i>Junior High School</i>	94.77	78.29	84.71	77.37	86.78	79.49
SMTA Sederajat <i>Senior High School</i>	71.47	54.94	79.44	64.53	85.91	57.17
Perg. Tinggi Sederajat <i>University</i>	25.23	22.75	16.96	12.57	19.34	16.04
<b>Perempuan</b>						
<b>Female</b>						
SD Sederajat <i>Elementary School</i>	116.13	98.38	107.55	98.60	110.90	99.48
SMTK Sederajat <i>Junior High School</i>	77.87	76.60	81.01	77.58	80.06	78.29
SMTA Sederajat <i>Senior High School</i>	105.29	74.19	93.77	62.69	85.44	69.54
Perg. Tinggi Sederajat <i>University</i>	17.17	16.61	37.18	28.21	36.79	27.78
<b>Laki-laki + Perempuan</b>						
<b>Male + Female</b>						
SD Sederajat <i>Elementary School</i>	111.25	98.77	109.53	98.64	110.34	99.35
SMTK Sederajat <i>Junior High School</i>	86.25	77.44	82.75	77.48	83.37	78.88
SMTA Sederajat <i>Senior High School</i>	85.46	62.90	85.87	63.70	85.66	63.65
Perg. Tinggi Sederajat <i>University</i>	21.30	19.75	26.65	20.07	27.18	21.31

Sumber/Sources: BPS Provinsi Sumatera Utara, Survei Sosial Ekonomi Nasional / BPS - Statistics of Sumatera Utara Province, National Socio Economic Survey

**Tabel**  
**Table** 4.1.13

**Angka Partisipasi Kasar (APK) dan Angka Partisipasi Murni (APM) Kabupaten Simalungun, 2018 - 2020**  
**Gross Enrolment Rate and Net Enrolment Rate of Simalungun Regency, 2018 - 2020**

<b>Kemampuan Membaca dan Menulis</b> <i>Ability to Read and Write</i>	<b>2016</b>	<b>2017</b>	<b>2018</b>	<b>2019</b>	<b>2020</b>
(1)	(2)	(3)	(4)	(5)	(6)
<b>Laki-laki</b>					
<b>Male</b>					
Huruf Latin / <i>Alphabet</i>	99,33	98,95	99,45	99,48	99,90
Huruf Arab / <i>Arabic Font</i>	25,84	20,93	25,36	27,11	17,73
Huruf Lainnya / <i>Others</i>	2,06	1,16	0,94	8,20	4,34
Melek Huruf / <i>Literate</i>	99,54	99,63	99,55	99,48	99,90
Buta Huruf / <i>Illiterate</i>	0,46	0,37	0,45	0,52	0,10
<b>Perempuan</b>					
<b>Female</b>					
Huruf Latin / <i>Alphabet</i>	97,53	98,48	98,85	99,18	99,19
Huruf Arab / <i>Arabic Font</i>	26,04	23,36	25,88	28,86	20,78
Huruf Lainnya / <i>Others</i>	2,48	1,35	1,05	8,83	3,50
Melek Huruf / <i>Literate</i>	97,99	98,55	99,03	99,18	99,19
Buta Huruf / <i>Illiterate</i>	2,01	1,45	0,97	0,82	0,81
<b>Laki-laki + Perempuan</b>					
<b>Male + Female</b>					
Huruf Latin / <i>Alphabet</i>	98,42	98,71	99,15	99,33	99,54
Huruf Arab / <i>Arabic Font</i>	25,94	22,16	25,62	27,99	19,27
Huruf Lainnya / <i>Others</i>	2,27	1,26	0,99	8,52	3,92
Melek Huruf / <i>Literate</i>	98,76	99,09	99,29	99,33	99,54
Buta Huruf / <i>Illiterate</i>	1,24	0,91	0,71	0,67	0,46

Sumber/Source: BPS Provinsi Sumatera Utara, Survei Sosial Ekonomi Nasional / BPS - Statistics of Sumatera Utara Province, National Socio Economic Survey

**Tabel 4.1.14** Jumlah Lembaga Pendidikan Anak Usia Dini Menurut Kecamatan di Kabupaten Simalungun, 2020  
**Number of Early Childhood Education by Subdistrict in Simalungun Regency, 2020**

Kecamatan Subdistrict	TPA Daycare	Kelompok Bermain Playgroup	Satuan PAUD Sejenis	Jumlah Total
(1)	(2)	(3)	(4)	(5)
Silimakuta	-	4	2	6
Pamatang Silimahuta	-	9	1	10
P u r b a	-	14	1	15
Haranggaol Horison	-	-	-	-
Dolak Pardamean	-	4	2	6
Sidamanik	-	3	2	5
Pamatang Sidamanik	-	2	-	2
Girsang Sipangan Bolon	-	-	2	3
Tanah Jawa	-	20	-	20
Hatonduhan	-	7	4	11
Dolak Panribuan	-	7	3	10
Jorlang Hataran	-	6	-	6
P a n e i	-	6	4	10
Panombeian Panei	-	13	1	14
R a y a	-	4	-	4
Dolog Masagal	-	5	-	5
Dolak Silou	-	11	3	14
Silou Kahean	-	14	4	18
Raya Kahean	1	12	1	14
Tapian Dolok	-	11	6	17
Dolak Batu Nanggar	-	10	4	14
S i a n t a r	-	17	-	17
Gunung Malela	-	8	-	8
Gunung Maligas	-	10	3	13
Hutabayu Raja	-	14	-	14
Jawa Maraja Bah Jambi	-	11	2	13
Pamatang Bandar	-	10	2	12
Bandar Huluan	-	8	3	11
B a n d a r	-	9	1	10
Bandar Masilam	-	12	2	14
Bosar Maligas	-	10	-	10
Ujung Padang	-	13	2	15
<b>Simalungun</b>	<b>1</b>	<b>285</b>	<b>55</b>	<b>341</b>

Sumber/Source: Dinas Pendidikan Kabupaten Simalungun/Education Office of Simalungun Regency

**Tabel**  
**Table** 4.1.15

**Jumlah Peserta Didik pada KOBER dan SPS Menurut Jenis Kelamin dan Kecamatan di Kabupaten Simalungun, 2020**  
**Number of Students in Playgroup and SPS by Sex and Subdistrict in Simalungun Regency, 2020**

Kecamatan Subdistrict	KOBER / Playgroup		SPS		Jumlah Total
	Laki-laki Male	Perempuan Female	Laki-laki Male	Perempuan Female	
(1)	(2)	(3)	(4)	(5)	(6)
Silimakuta	52	32	7	20	111
Pamatang Silimahuta	97	106	14	16	233
P u r b a	298	287	4	1	590
Haranggaol Horison	-	-	-	-	-
Dolok Pardamean	65	55	18	12	150
Sidamanik	77	92	34	31	234
Pamatang Sidamanik	33	18	-	-	51
Girsang Sipangan Bolon	12	8	32	19	71
Tanah Jawa	265	245	-	-	510
Hatonduhan	137	155	39	54	385
Dolok Panribuan	92	84	20	28	224
Jorlang Hataran	61	53	-	-	114
P a n e i	77	85	17	41	220
Panombeian Panei	184	217	5	7	413
R a y a	29	41	-	-	70
Dolog Masagal	45	58	-	-	103
Dolok Silou	155	132	19	28	334
Silou Kahean	220	193	28	33	474
Raya Kahean	171	214	6	13	404
Tapian Dolok	176	177	88	83	524
Dolok Batu Nanggar	186	168	32	36	422
S i a n t a r	220	225	-	-	445
Gunung Malela	157	192	-	-	349
Gunung Maligas	155	178	59	62	454
Hutabayu Raja	201	208	-	-	409
Jawa Maraja Bah Jambi	138	141	15	18	312
Pamatang Bandar	154	146	33	46	379
Bandar Huluan	117	110	43	39	309
B a n d a r	149	124	11	7	291
Bandar Masilam	232	271	16	15	534
Bosar Maligas	161	148	-	-	309
Ujung Padang	203	201	23	33	460
<b>Simalungun</b>	<b>4 319</b>	<b>4 364</b>	<b>563</b>	<b>642</b>	<b>9 888</b>

Sumber/Source: Dinas Pendidikan Kabupaten Simalungun/Education Office of Simalungun Regency



**Tabel 4.1.16** Jumlah Guru Lembaga Pendidikan Anak Usia Dini Menurut Kecamatan di Kabupaten Simalungun, 2020  
**Number of Teachers of Early Childhood Education by Subdistrict in Simalungun Regency, 2020**

Kecamatan Subdistrict	TPA Daycare	Kelompok Bermain Playgroup	Satuan PAUD Sejenis	Jumlah Total
(1)	(2)	(3)	(4)	(5)
Silimakuta	-	6	-	6
Pamatang Silimahuta	-	19	2	21
P u r b a	-	36	2	38
Haranggaol Horison	-	-	-	-
Dolok Pardamean	-	11	3	14
Sidamanik	-	13	5	18
Pamatang Sidamanik	-	5	-	5
Girsang Sipangan Bolon	-	3	3	6
Tanah Jawa	-	51	-	51
Hatonduhan	-	25	9	34
Dolok Panribuan	-	19	6	25
Jorlang Hataran	-	10	-	10
P a n e i	-	12	6	18
Panombeian Panei	-	34	2	36
R a y a	-	10	-	10
Dolog Masagal	-	15	-	15
Dolok Silou	-	21	6	27
Silou Kahean	-	46	8	54
Raya Kahean	3	34	2	39
Tapian Dolok	-	38	15	53
Dolok Batu Nanggar	-	33	10	43
S i a n t a r	-	47	-	47
Gunung Malela	-	24	-	24
Gunung Maligas	-	28	6	34
Hutabayu Raja	-	41	-	41
Jawa Maraja Bah Jambi	-	21	4	25
Pamatang Bandar	-	37	6	43
Bandar Huluan	-	22	8	30
B a n d a r	-	28	2	30
Bandar Masilam	-	34	-	34
Bosar Maligas	-	30	4	34
Ujung Padang	-	43	7	50
<b>Simalungun</b>	<b>3</b>	<b>796</b>	<b>116</b>	<b>915</b>

Sumber/Source: Dinas Pendidikan Kabupaten Simalungun/Education Office of Simalungun Regency

**Tabel**  
**Table** 4.1.17

**Jumlah Sekolah, Guru, dan Murid TK Negeri Menurut Kecamatan di Kabupaten Simalungun, 2020**  
**Number of School, Teachers and Pupils of Public Kindergartens by Subdistrict in Simalungun Regency, 2020**

Kecamatan Subdistrict	Sekolah Schools	Guru Teachers	Murid Pupils
(1)	(2)	(3)	(4)
Silimakuta	-	-	-
Pamatang Silimahuta	-	-	-
P u r b a	-	-	-
Haranggaol Horison	-	-	-
Dolok Pardamean	-	-	-
Sidamanik	-	-	-
Pamatang Sidamanik	-	-	-
Girsang Sipangan Bolon	-	-	-
Tanah Jawa	-	-	-
Hatonduhan	-	-	-
Dolok Panribuan	-	-	-
Jorlang Hataran	-	-	-
P a n e i	-	-	-
Panombeian Panei	-	-	-
R a y a	1	4	48
Dolog Masagal	-	-	-
Dolok Silou	-	-	-
Silou Kahean	-	-	-
Raya Kahean	-	-	-
Tapian Dolok	-	-	-
Dolok Batu Nanggar	-	-	-
S i a n t a r	-	-	-
Gunung Malela	-	-	-
Gunung Maligas	-	-	-
Hutabayu Raja	-	-	-
Jawa Maraja Bah Jambi	-	-	-
Pamatang Bandar	-	-	-
Bandar Huluan	-	-	-
B a n d a r	1	6	66
Bandar Masilam	-	-	-
Bosar Maligas	-	-	-
Ujung Padang	-	-	-
<b>Simalungun</b>	<b>2</b>	<b>10</b>	<b>114</b>

Sumber/Source: Dinas Pendidikan Kabupaten Simalungun/Education Office of Simalungun Regency

**Tabel 4.1.18** Jumlah Sekolah, Guru, dan Murid TK Swasta Menurut Kecamatan di Kabupaten Simalungun, 2020  
**Number of School, Teachers and Pupils of Private Kindergartens by Subdistrict in Simalungun Regency, 2020**

Kecamatan Subdistrict (1)	Sekolah Schools (2)	Guru Teachers (3)	Murid Pupils (4)
Silimakuta	2	9	121
Pematang Silimahuta	-	-	-
P u r b a	-	-	-
Haranggaol Horison	1	1	37
Dolok Pardamean	-	-	-
Sidamanik	8	22	322
Pamatang Sidamanik	7	20	202
Girsang Sipangan Bolon	4	15	187
Tanah Jawa	4	11	131
Hatonduhan	4	11	107
Dolok Panribuan	1	3	36
Jorlang Hataran	1	5	42
P a n e i	3	10	147
Panombeian Panei	-	-	-
R a y a	3	11	145
Dolog Masagal	2	6	67
Dolok Silou	1	1	56
Silou Kahean	-	-	-
Raya Kahean	6	18	193
Tapian Dolok	6	17	214
Dolok Batu Nanggar	7	27	256
S i a n t a r	7	28	296
Gunung Malela	8	20	321
Gunung Maligas	4	11	109
Hutabayu Raja	6	21	173
Jawa Maraja Bah Jambi	2	5	44
Pamatang Bandar	5	14	184
Bandar Hulan	7	33	414
B a n d a r	15	66	771
Bandar Masilam	3	11	105
Bosar Maligas	2	6	66
Ujung Padang	2	7	127
<b>Simalungun</b>	<b>121</b>	<b>409</b>	<b>4 873</b>

Sumber/Source: Dinas Pendidikan Kabupaten Simalungun/Education Office of Simalungun Regency

**Tabel**  
**Table** 4.1.19

**Jumlah Peserta Didik pada KOBER dan SPS Menurut Jenis Kelamin dan Kecamatan di Kabupaten Simalungun, 2020**  
**Number of Students in Playgroup and SPS by Sex and Subdistrict in Simalungun Regency, 2020**

Kecamatan Subdistrict	TK Negeri Public Kindergartens		TK Swasta Private Kindergartens		Jumlah Total
	Laki-laki Male	Perempuan Female	Laki-laki Male	Perempuan Female	
(1)	(2)	(3)	(4)	(5)	(6)
Silimakuta	-	-	51	70	121
Pamatang Silimahuta	-	-	-	-	-
Purba	-	-	-	-	-
Haranggaol Horison	-	-	16	21	37
Dolok Pardamean	-	-	-	-	-
Sidamanik	-	-	161	161	322
Pamatang Sidamanik	-	-	104	98	202
Girsang Sipangan Bolon	-	-	90	97	187
Tanah Jawa	-	-	65	66	131
Hatonduhan	-	-	55	52	107
Dolok Panribuan	-	-	14	22	36
Jorlang Hataran	-	-	20	22	42
Panei	-	-	70	77	147
Panombeian Panei	-	-	-	-	-
Raya	30	18	65	80	193
Dolog Masagal	-	-	35	32	67
Dolok Silou	-	-	25	31	56
Silou Kahean	-	-	-	-	-
Raya Kahean	-	-	100	93	193
Tapian Dolok	-	-	102	112	214
Dolok Batu Nanggar	-	-	140	116	256
Siantar	-	-	140	156	296
Gunung Malela	-	-	175	146	321
Gunung Maligas	-	-	63	46	109
Hutabayu Raja	-	-	72	101	173
Jawa Maraja Bah Jambi	-	-	20	24	44
Pamatang Bandar	-	-	96	88	184
Bandar Hulu	-	-	224	190	414
Bandar	36	30	406	365	837
Bandar Masilam	-	-	52	53	105
Bosar Maligas	-	-	35	31	66
Ujung Padang	-	-	68	59	127
<b>Simalungun</b>	<b>66</b>	<b>48</b>	<b>2 464</b>	<b>2 409</b>	<b>4 987</b>

Sumber/Source: Dinas Pendidikan Kabupaten Simalungun/Education Office of Simalungun Regency

**Tabel**  
**Table** 4.1.20

**Jumlah Sekolah SD, SMP, SMA, dan SMK Negeri dan Swasta Menurut Kecamatan di Kabupaten Simalungun, 2020**  
**Number of Public and Private Elementary Schools, Junior High School, Senior and Vocational High School by Subdistrict, 2020**

Kecamatan Subdistrict	SD / Primary Schools		SMP / Junior High Schools	
	Negeri Public	Swasta Private	Negeri Public	Swasta Private
(1)	(2)	(3)	(4)	(5)
Silimakuta	12	2	2	1
Pamatang Silimahuta	12	-	1	-
P u r b a	26	-	4	-
Haranggaol Horison	10	-	-	2
Dolok Pardamean	15	1	2	1
Sidamanik	27	1	1	5
Pamatang Sidamanik	19	1	3	1
Girsang Sipangan Bolon	16	1	2	1
Tanah Jawa	43	1	3	3
Hatonduhan	23	1	2	1
Dolok Panribuan	34	1	4	1
Jorlang Hataran	16	-	3	-
P a n e i	25	1	2	5
Panombeian Panei	19	-	2	2
R a y a	35	2	3	2
Dolog Masagal	18	-	1	-
Dolok Silou	22	-	2	1
Silou Kahean	22	-	2	1
Raya Kahean	23	-	2	2
Tapian Dolok	24	3	2	2
Dolok Batu Nanggar	31	1	1	5
S i a n t a r	33	6	2	4
Gunung Malela	22	2	2	6
Gunung Maligas	17	1	-	4
Hutabayu Raja	29	5	3	3
Jawa Maraja Bah Jambi	20	1	2	3
Pamatang Bandar	24	6	1	7
Bandar Huluan	19	4	1	4
B a n d a r	35	12	2	16
Bandar Masilam	18	2	2	2
Bosar Maligas	39	2	2	4
Ujung Padang	27	-	2	3
<b>Simalungun</b>	<b>755</b>	<b>57</b>	<b>63</b>	<b>92</b>

Lanjutan Tabel/*Continued Table* 4.1.20

Kecamatan Subdistrict	SMA / Senior High School		SMK / Vocational School	
	Negeri Public	Swasta Private	Negeri Public	Swasta Private
(1)	(6)	(7)	(8)	(9)
Silimakuta	1	2	-	1
Pamatang Silimahuta	-	-	-	-
P u r b a	1	-	-	-
Haranggaol Horison	-	-	-	-
Dolok Pardamean	1	-	-	-
Sidamanik	1	1	-	2
Pamatang Sidamanik	-	-	-	-
Girsang Sipangan Bolon	1	1	-	-
Tanah Jawa	1	3	-	5
Hatonduhan	-	-	-	-
Dolok Panribuan	1	-	-	-
Jorlang Hataran	-	-	1	1
P a n e i	-	1	-	-
Panombeian Panei	1	1	1	-
R a y a	1	1	2	1
Dolog Masagal	-	-	-	-
Dolok Silou	1	-	-	-
Silou Kahean	1	-	-	-
Raya Kahean	1	-	-	-
Tapian Dolok	-	1	-	-
Dolok Batu Nanggar	1	3	-	1
S i a n t a r	1	2	1	6
Gunung Malela	-	2	-	2
Gunung Maligas	-	-	-	1
Hutabayu Raja	1	2	-	-
Jawa Maraja Bah Jambi	-	1	-	-
Pamatang Bandar	1	1	-	3
Bandar Huluan	-	-	-	3
B a n d a r	2	5	-	11
Bandar Masilam	-	-	1	-
Bosar Maligas	1	-	-	-
Ujung Padang	1	1	-	-
<b>Simalungun</b>	<b>20</b>	<b>28</b>	<b>6</b>	<b>37</b>

Sumber/*Source*: Dinas Pendidikan Kabupaten Simalungun/*Education Office of Simalungun Regency*

**Tabel**  
**Table** 4.1.21**Jumlah Sekolah, Guru, Murid dan Rasio Murid Terhadap Sekolah dan Guru di SD Negeri Menurut Kecamatan, 2020**  
**Number Schools, Teachers, Pupils and Ratio of Pupils to Schools and Teachers in Public Elementary Schools by Subdistrict, 2020**

Kecamatan Subdistrict	Sekolah Schools	Guru Teachers	Murid Pupils	Rasio Murid / Ratio of Pupils	
				Sekolah Schools	Guru Teachers
(1)	(2)	(3)	(4)	(5)	(6)
Silimakuta	12	89	1 329	111	15
Pamatang Silimahuta	12	85	1 359	113	16
P u r b a	26	194	3 243	125	17
Haranggaol Horison	10	44	751	75	17
Dolok Pardamean	15	114	1 843	123	16
Sidamanik	27	227	2 994	111	13
Pamatang Sidamanik	19	149	2 147	113	14
Girsang Sipangan Bolon	16	123	1 958	122	16
Tanah Jawa	43	387	4 907	114	13
Hatonduhan	23	192	2 970	129	15
Dolok Panribuan	34	249	2 100	62	8
Jorlang Hataran	16	153	2 122	133	14
P a n e i	25	207	2 448	98	12
Panombeian Panei	19	163	1 556	82	10
R a y a	35	276	3 193	91	12
Dolog Masagal	18	124	1 562	87	13
Dolok Silou	22	147	2 196	100	15
Silou Kahean	22	181	2 517	114	14
Raya Kahean	23	196	2 436	106	12
Tapian Dolok	24	205	3 282	137	16
Dolok Batu Nanggar	31	273	3 903	126	14
S i a n t a r	33	321	4 460	135	14
Gunung Malela	22	199	3 221	146	16
Gunung Maligas	17	140	2 472	145	18
Hutabayu Raja	29	256	3 188	110	12
Jawa Maraja Bah Jambi	20	180	2 202	110	12
Pamatang Bandar	24	219	2 888	120	13
Bandar Hulan	19	170	2 560	135	15
B a n d a r	35	351	5 037	144	14
Bandar Masilam	18	150	2 015	112	13
Bosar Maligas	39	298	4 036	103	14
Ujung Padang	27	235	3 070	114	13
<b>Simalungun</b>	<b>755</b>	<b>6 297</b>	<b>85 965</b>	<b>114</b>	<b>14</b>

Sumber/Source: Dinas Pendidikan Kabupaten Simalungun/Education Office of Simalungun Regency

**Tabel**  
**Table** 4.1.22

**Jumlah Sekolah, Guru, Murid dan Rasio Murid Terhadap Sekolah dan Guru di SD Swasta Menurut Kecamatan, 2020**  
**Number Schools, Teachers, Pupils and Ratio of Pupils to Schools and Teachers in Private Elementary Schools by Subdistrict, 2020**

Kecamatan Subdistrict	Sekolah Schools	Guru Teachers	Murid Pupils	Rasio Murid / Ratio of Pupils	
				Sekolah Schools	Guru Teachers
(1)	(2)	(3)	(4)	(5)	(6)
Silimakuta	2	36	1 321	661	37
Pamatang Silimahuta	-	-	-	...	...
P u r b a	-	-	-	...	...
Haranggaol Horison	-	-	-	...	...
Dolok Pardamean	1	7	85	85	12
Sidamanik	1	5	73	73	15
Pamatang Sidamanik	1	7	48	48	7
Girsang Sipangan Bolon	1	10	223	223	22
Tanah Jawa	1	7	168	168	24
Hatonduhan	1	6	55	55	9
Dolok Panribuan	1	9	234	234	26
Jorlang Hataran	-	-	-	...	...
P a n e i	1	7	75	75	11
Panombeian Panei	-	-	-	...	...
R a y a	2	18	466	233	13
Dolog Masagal	-	-	-	...	...
Dolok Silou	-	-	-	...	...
Silou Kahean	-	-	-	...	...
Raya Kahean	-	-	-	...	...
Tapian Dolok	3	23	417	139	6
Dolok Batu Nanggar	1	9	154	154	17
S i a n t a r	6	51	1 140	190	4
Gunung Malela	2	16	290	145	9
Gunung Maligas	1	6	105	105	18
Hutabayu Raja	5	41	634	127	3
Jawa Maraja Bah Jambi	1	5	35	35	7
Pamatang Bandar	6	50	841	140	3
Bandar Hulan	4	27	599	150	6
B a n d a r	12	121	2 617	218	2
Bandar Masilam	2	15	228	114	8
Bosar Maligas	2	17	225	113	7
Ujung Padang	-	-	-	...	...
<b>Simalungun</b>	<b>57</b>	<b>493</b>	<b>10 033</b>	<b>176</b>	<b>20</b>

Sumber/Source: Dinas Pendidikan Kabupaten Simalungun/Education Office of Simalungun Regency



**Tabel** 4.1.23 **Jumlah Murid SD Negeri Menurut Jenis Kelamin dan Kecamatan di Kabupaten Simalungun, 2020**  
**Table** 4.1.23 **Number of Pupils of Public Elementary School by Sex and Subdistrict in Simalungun Regency, 2020**

Kecamatan Subdistrict	Laki-laki Male	Perempuan Female	Jumlah Total
(1)	(2)	(3)	(4)
Silimakuta	700	629	1 329
Pamatang Silimahuta	706	653	1 359
P u r b a	1 683	1 560	3 243
Haranggaol Horison	387	364	751
Dolak Pardamean	988	855	1 843
Sidamanik	1 553	1 441	2 994
Pamatang Sidamanik	1 117	1 030	2 147
Girsang Sipangan Bolon	1 008	950	1 958
Tanah Jawa	2 571	2 336	4 907
Hatonduhan	1 569	1 401	2 970
Dolak Panribuan	1 082	1 018	2 100
Jorlang Hataran	1 084	1 038	2 122
P a n e i	1 279	1 169	2 448
Panombeian Panei	794	762	1 556
R a y a	1 627	1 566	3 193
Dolog Masagal	825	737	1 562
Dolak Silou	1 100	1 096	2 196
Silou Kahean	1 347	1 170	2 517
Raya Kahean	1 261	1 175	2 436
Tapian Dolok	1 699	1 583	3 282
Dolak Batu Nanggar	2 008	1 895	3 903
S i a n t a r	2 310	2 150	4 460
Gunung Malela	1 671	1 550	3 221
Gunung Maligas	1 272	1 200	2 472
Hutabayu Raja	1 669	1 519	3 188
Jawa Maraja Bah Jambi	1 103	1 099	2 202
Pamatang Bandar	1 511	1 377	2 888
Bandar Huluan	1 315	1 245	2 560
B a n d a r	2 564	2 473	5 037
Bandar Masilam	1 075	940	2 015
Bosar Maligas	2 111	1 925	4 036
Ujung Padang	1 566	1 504	3 070
<b>Simalungun</b>	<b>44 555</b>	<b>41 410</b>	<b>85 965</b>

Sumber/Source: Dinas Pendidikan Kabupaten Simalungun/Education Office of Simalungun Regency

**Tabel**  
**Table** 4.1.24

**Jumlah Murid SD Swasta Menurut Jenis Kelamin dan Kecamatan di Kabupaten Simalungun, 2020**  
**Number of Pupils of Private Elementary School by Sex and Subdistrict in Simalungun Regency, 2020**

Kecamatan Subdistrict	Laki-laki Male	Perempuan Female	Jumlah Total
(1)	(2)	(3)	(4)
Silimakuta	657	664	1 321
Pamatang Silimahuta	-	-	-
P u r b a	-	-	-
Haranggaol Horison	-	-	-
Dolok Pardamean	50	35	85
Sidamanik	37	36	73
Pamatang Sidamanik	31	17	48
Girsang Sipangan Bolon	122	101	223
Tanah Jawa	78	90	168
Hatonduhan	34	21	55
Dolok Panribuan	123	111	234
Jorlang Hataran	-	-	-
P a n e i	31	44	75
Panombeian Panei	-	-	-
R a y a	241	225	466
Dolog Masagal	-	-	-
Dolok Silou	-	-	-
Silou Kahean	-	-	-
Raya Kahean	-	-	-
Tapian Dolok	212	205	417
Dolok Batu Nanggar	84	70	154
S i a n t a r	609	531	1 140
Gunung Malela	154	136	290
Gunung Maligas	54	51	105
Hutabayu Raja	324	310	634
Jawa Maraja Bah Jambi	23	12	35
Pamatang Bandar	421	420	841
Bandar Huluan	302	297	599
B a n d a r	1 384	1 233	2 617
Bandar Masilam	104	124	228
Bosar Maligas	110	115	225
Ujung Padang	-	-	-
<b>Simalungun</b>	<b>5 185</b>	<b>4 848</b>	<b>10 033</b>

Sumber/Source: Dinas Pendidikan Kabupaten Simalungun/Education Office of Simalungun Regency

**Tabel** 4.1.25 **Jumlah Murid Tingkat SD Menurut Jenis Kelamin dan Kecamatan di Kabupaten Simalungun, 2020**  
**Table** 4.1.25 **Number of Pupils of Elementary School by Sex and Subdistrict in Simalungun Regency, 2020**

Kecamatan Subdistrict	Laki-laki Male	Perempuan Female	Jumlah Total
(1)	(2)	(3)	(4)
Silimakuta	1 357	1 293	2 650
Pamatang Silimahuta	706	653	1 359
P u r b a	1 683	1 560	3 243
Haranggaol Horison	387	364	751
Dolok Pardamean	1 038	890	1 928
Sidamanik	1 590	1 477	3 067
Pamatang Sidamanik	1 148	1 047	2 195
Girsang Sipangan Bolon	1 130	1 051	2 181
Tanah Jawa	2 649	2 426	5 075
Hatonduhan	1 603	1 422	3 025
Dolok Panribuan	1 205	1 129	2 334
Jorlang Hataran	1 084	1 038	2 122
P a n e i	1 310	1 213	2 523
Panombeian Panei	794	762	1 556
R a y a	1 868	1 791	3 659
Dolog Masagal	825	737	1 562
Dolok Silou	1 100	1 096	2 196
Silou Kahean	1 347	1 170	2 517
Raya Kahean	1 261	1 175	2 436
Tapian Dolok	1 911	1 788	3 699
Dolok Batu Nanggar	2 092	1 965	4 057
S i a n t a r	2 919	2 681	5 600
Gunung Malela	1 825	1 686	3 511
Gunung Maligas	1 326	1 251	2 577
Hutabayu Raja	1 993	1 829	3 822
Jawa Maraja Bah Jambi	1 126	1 111	2 237
Pamatang Bandar	1 932	1 797	3 729
Bandar Huluan	1 617	1 542	3 159
B a n d a r	3 948	3 706	7 654
Bandar Masilam	1 179	1 064	2 243
Bosar Maligas	2 221	2 040	4 261
Ujung Padang	1 566	1 504	3 070
<b>Simalungun</b>	<b>49 740</b>	<b>46 258</b>	<b>95 998</b>

Sumber/Source: Dinas Pendidikan Kabupaten Simalungun/Education Office of Simalungun Regency

**Tabel**  
**Table** 4.1.26

**Banyaknya Murid Menurut Jenis Kelamin, Sekolah dan Rata-rata Jumlah Murid di Madrasah Ibtidaiyah Menurut Kecamatan, 2020**  
**Number of Pupils by Sex, Schools and Average of Pupils in Madrasah Ibtidaiyah by Subdistrict, 2020**

Kecamatan Subdistrict	Murid / Pupils		Jumlah Murid Total of Pupils	Sekolah Schools	Rata-rata Murid per Sekolah Ratio Students per Schools
	Laki-laki Male	Perempuan Female			
(1)	(2)	(3)	(4)	(5)	(6)
Silimakuta	-	-	-	-	-
Pamatang Silimahuta	-	-	-	-	-
P u r b a	-	-	-	-	-
Haranggaol Horison	-	-	-	-	-
Dolok Pardamean	-	-	-	-	-
Sidamanik	-	-	-	-	-
Pamatang Sidamanik	-	-	-	-	-
Girsang Sipangan Bolon	-	-	-	-	-
Tanah Jawa	368	404	772	3	257
Hatonduhan	-	-	-	-	-
Dolok Panribuan	-	-	-	-	-
Jorlang Hataran	-	-	-	-	-
P a n e i	-	-	-	-	-
Panombeian Panei	40	32	72	1	72
R a y a	-	-	-	-	-
Dolog Masagal	-	-	-	-	-
Dolok Silou	-	-	-	-	-
Silou Kahean	-	-	-	-	-
Raya Kahean	-	-	-	-	-
Tapian Dolok	851	941	1 792	9	199
Dolok Batu Nanggar	378	334	712	4	178
S i a n t a r	137	151	288	2	144
Gunung Malela	309	319	628	4	157
Gunung Maligas	422	405	827	4	207
Hutabayu Raja	109	55	164	1	164
Jawa Maraja Bah Jambi	-	-	-	-	-
Pamatang Bandar	-	-	-	-	-
Bandar Hulan	114	116	230	2	115
B a n d a r	523	440	963	5	193
Bandar Masilam	594	629	1 223	6	204
Bosar Maligas	157	176	333	3	111
Ujung Padang	737	658	1 395	10	140
<b>Simalungun</b>	<b>4 739</b>	<b>4 660</b>	<b>9 399</b>	<b>54</b>	<b>174</b>

Sumber/Source: Kantor Kementerian Agama Kabupaten Simalungun/Education and Religion Office of Simalungun Regency

**Tabel**  
**Table** 4.1.27

**Jumlah Sekolah, Guru, Murid dan Rasio Murid Terhadap Sekolah dan Guru di SMP Negeri Menurut Kecamatan, 2020**  
**Number Schools, Teachers, Pupils and Ratio of Pupils to Schools and Teachers in Public Junior High Schools by Subdistrict, 2020**

Kecamatan Subdistrict	Sekolah Schools	Guru Teachers	Murid Pupils	Rasio Murid / Ratio of Pupils	
				Sekolah Schools	Guru Teachers
(1)	(2)	(3)	(4)	(5)	(6)
Silimakuta	2	75	1 355	678	18
Pamatang Silimahuta	1	28	382	382	14
P u r b a	4	91	1 365	341	15
Haranggaol Horison	-	-	-	...	...
Dolok Pardamean	2	45	908	454	20
Sidamanik	1	46	831	831	18
Pamatang Sidamanik	3	27	293	98	11
Girsang Sipangan Bolon	2	62	1 121	561	18
Tanah Jawa	3	133	2 214	738	17
Hatonduhan	2	41	584	292	14
Dolok Panribuan	4	119	1 380	345	12
Jorlang Hataran	3	82	1 011	337	12
P a n e i	2	51	778	389	15
Panombeian Panei	2	36	338	169	9
R a y a	3	123	2 183	728	18
Dolog Masagal	1	15	213	213	14
Dolok Silou	2	40	403	202	10
Silou Kahean	2	46	699	350	15
Raya Kahean	2	46	765	383	17
Tapian Dolok	2	69	1 096	548	16
Dolok Batu Nanggar	1	51	881	881	17
S i a n t a r	2	98	1 570	785	16
Gunung Malela	2	60	1 044	522	17
Gunung Maligas	-	-	-	...	...
Hutabayu Raja	3	90	1 214	405	13
Jawa Maraja Bah Jambi	2	41	539	270	13
Pamatang Bandar	1	49	839	839	17
Bandar Huluan	1	15	282	282	19
B a n d a r	2	62	946	473	15
Bandar Masilam	2	36	536	268	15
Bosar Maligas	2	45	593	297	13
Ujung Padang	2	28	322	161	12
<b>Simalungun</b>	<b>63</b>	<b>1 750</b>	<b>26 685</b>	<b>424</b>	<b>15</b>

Sumber/Source: Dinas Pendidikan Kabupaten Simalungun/Education Office of Simalungun Regency

**Tabel**  
**Table** 4.1.28

**Jumlah Sekolah, Guru, Murid dan Rasio Murid Terhadap Sekolah dan Guru di SMP Swasta Menurut Kecamatan, 2020**

**Number Schools, Teachers, Pupils and Ratio of Pupils to Schools and Teachers in Private Junior High Schools by Subdistrict, 2020**

Kecamatan Subdistrict	Sekolah Schools	Guru Teachers	Murid Pupils	Rasio Murid / Ratio of Pupils	
				Sekolah Schools	Guru Teachers
(1)	(2)	(3)	(4)	(5)	(6)
Silimakuta	1	25	677	677	27
Pamatang Silimahuta	-	-	-	...	...
P u r b a	-	-	-	...	...
Haranggaol Horison	2	17	253	127	15
Dolak Pardamean	1	6	83	83	14
Sidamanik	5	57	564	113	10
Pamatang Sidamanik	1	6	101	101	17
Girsang Sipangan Bolon	1	2	14	14	7
Tanah Jawa	3	17	318	106	19
Hatonduhan	1	8	98	98	12
Dolak Panribuan	1	5	65	65	13
Jorlang Hataran	-	-	-	...	...
P a n e i	5	43	516	103	12
Panombeian Panei	2	8	100	50	13
R a y a	2	19	299	150	16
Dolog Masagal	-	-	-	...	...
Dolak Silou	1	4	17	17	4
Silou Kahean	1	10	116	116	12
Raya Kahean	2	13	254	127	20
Tapian Dolok	2	23	502	251	22
Dolak Batu Nanggar	5	49	872	174	18
S i a n t a r	4	38	641	160	17
Gunung Malela	6	25	377	63	15
Gunung Maligas	4	28	442	111	16
Hutabayu Raja	3	32	377	126	12
Jawa Maraja Bah Jambi	3	42	362	121	9
Pamatang Bandar	7	37	596	85	16
Bandar Huluan	4	34	621	155	18
B a n d a r	16	115	2 104	132	18
Bandar Masilam	2	18	178	89	10
Bosar Maligas	4	44	606	152	14
Ujung Padang	3	45	699	233	16
<b>Simalungun</b>	<b>92</b>	<b>770</b>	<b>11 852</b>	<b>129</b>	<b>15</b>

Sumber/Source: Dinas Pendidikan Kabupaten Simalungun/Education Office of Simalungun Regency

**Tabel**  
**Table** 4.1.29**Jumlah Murid SMP Negeri Menurut Jenis Kelamin dan Kecamatan di Kabupaten Simalungun, 2020**  
**Number of Pupils of Public Junior High School by Sex and Subdistrict in Simalungun Regency, 2020**

Kecamatan Subdistrict	Laki-laki Male	Perempuan Female	Jumlah Total
(1)	(2)	(3)	(4)
Silimakuta	651	704	1 355
Pamatang Silimahuta	209	173	382
P u r b a	709	656	1 365
Haranggaol Horison	-	-	-
Dolok Pardamean	461	447	908
Sidamanik	384	447	831
Pamatang Sidamanik	146	147	293
Girsang Sipangan Bolon	544	577	1 121
Tanah Jawa	1 101	1 113	2 214
Hatonduhan	293	291	584
Dolok Panribuan	723	657	1 380
Jorlang Hataran	529	482	1 011
P a n e i	373	405	778
Panombeian Panei	164	174	338
R a y a	1 070	1 113	2 183
Dolog Masagal	122	91	213
Dolok Silou	190	213	403
Silou Kahean	366	333	699
Raya Kahean	377	388	765
Tapian Dolok	536	560	1 096
Dolok Batu Nanggar	406	475	881
S i a n t a r	755	815	1 570
Gunung Malela	519	525	1 044
Gunung Maligas	-	-	-
Hutabayu Raja	641	573	1 214
Jawa Maraja Bah Jambi	292	247	539
Pamatang Bandar	431	408	839
Bandar Hulan	157	125	282
B a n d a r	411	535	946
Bandar Masilam	279	257	536
Bosar Maligas	291	302	593
Ujung Padang	175	147	322
<b>Simalungun</b>	<b>13 305</b>	<b>13 380</b>	<b>26 685</b>

Sumber/Source: Dinas Pendidikan Kabupaten Simalungun/Education Office of Simalungun Regency

**Tabel**  
**Table** 4.1.30

**Jumlah Murid SMP Swasta Menurut Jenis Kelamin dan Kecamatan di Kabupaten Simalungun, 2020**  
**Number of Pupils of Private Junior High School by Sex and Subdistrict in Simalungun Regency, 2020**

Kecamatan Subdistrict	Laki-laki Male	Perempuan Female	Jumlah Total
(1)	(2)	(3)	(4)
Silimakuta	429	248	677
Pamatang Silimahuta	-	-	-
P u r b a	-	-	-
Haranggaol Horison	113	140	253
Dolok Pardamean	52	31	83
Sidamanik	314	250	564
Pamatang Sidamanik	51	50	101
Girsang Sipangan Bolon	8	6	14
Tanah Jawa	179	139	318
Hatonduhan	57	41	98
Dolok Panribuan	42	23	65
Jorlang Hataran	-	-	-
P a n e i	260	256	516
Panombeian Panei	69	31	100
R a y a	170	129	299
Dolog Masagal	-	-	-
Dolok Silou	9	8	17
Silou Kahean	59	57	116
Raya Kahean	134	120	254
Tapian Dolok	305	197	502
Dolok Batu Nanggar	427	445	872
S i a n t a r	373	268	641
Gunung Malela	214	163	377
Gunung Maligas	259	183	442
Hutabayu Raja	206	171	377
Jawa Maraja Bah Jambi	201	161	362
Pamatang Bandar	312	284	596
Bandar Huluan	331	290	621
B a n d a r	1 121	983	2 104
Bandar Masilam	108	70	178
Bosar Maligas	317	289	606
Ujung Padang	363	336	699
<b>Simalungun</b>	<b>6 483</b>	<b>5 369</b>	<b>11 852</b>

Sumber/Source: Dinas Pendidikan Kabupaten Simalungun/Education Office of Simalungun Regency



**Tabel** 4.1.31 **Jumlah Murid Tingkat SMP Menurut Jenis Kelamin dan Kecamatan di Kabupaten Simalungun, 2020**  
**Table** 4.1.31 **Number of Pupils of Junior High School by Sex and Subdistrict in Simalungun Regency, 2020**

Kecamatan Subdistrict	Laki-laki Male	Perempuan Female	Jumlah Total
(1)	(2)	(3)	(4)
Silimakuta	1 080	952	2 032
Pamatang Silimahuta	209	173	382
P u r b a	709	656	1 365
Haranggaol Horison	113	140	253
Dolak Pardamean	513	478	991
Sidamanik	698	697	1 395
Pamatang Sidamanik	197	197	394
Girsang Sipangan Bolon	552	583	1 135
Tanah Jawa	1 280	1 252	2 532
Hatonduhan	350	332	682
Dolak Panribuan	765	680	1 445
Jorlang Hataran	529	482	1 011
P a n e i	633	661	1 294
Panombeian Panei	233	205	438
R a y a	1 240	1 242	2 482
Dolog Masagal	122	91	213
Dolak Silou	199	221	420
Silou Kahean	425	390	815
Raya Kahean	511	508	1 019
Tapian Dolok	841	757	1 598
Dolak Batu Nanggar	833	920	1 753
S i a n t a r	1 128	1 083	2 211
Gunung Malela	733	688	1 421
Gunung Maligas	259	183	442
Hutabayu Raja	847	744	1 591
Jawa Maraja Bah Jambi	493	408	901
Pamatang Bandar	743	692	1 435
Bandar Huluan	488	415	903
B a n d a r	1 532	1 518	3 050
Bandar Masilam	387	327	714
Bosar Maligas	608	591	1 199
Ujung Padang	538	483	1 021
<b>Simalungun</b>	<b>19 788</b>	<b>18 749</b>	<b>38 537</b>

Sumber/Source: Dinas Pendidikan Kabupaten Simalungun/Education Office of Simalungun Regency

**Tabel**  
**Table** 4.1.32

**Banyaknya Murid Menurut Jenis Kelamin, Sekolah dan Rata-rata Jumlah Murid di Madrasah Tsanawiyah Menurut Kecamatan, 2020**  
*Number of Pupils by Sex, Schools and Average of Pupils in Madrasah Tsanawiyah by Subdistrict, 2020*

Kecamatan Subdistrict	Murid / Pupils		Jumlah Murid Total of Pupils	Sekolah Schools	Rata-rata Murid per Sekolah Ratio Students per Schools
	Laki-laki Male	Perempuan Female			
(1)	(2)	(3)	(4)	(5)	(6)
Silimakuta	-	-	-	-	-
Pamatang Silimahuta	-	-	-	-	-
P u r b a	-	-	-	-	-
Haranggaol Horison	-	-	-	-	-
Dolak Pardamean	-	-	-	-	-
Sidamanik	164	184	348	3	116
Pamatang Sidamanik	82	100	182	1	182
Girsang Sipangan Bolon	33	24	57	1	57
Tanah Jawa	356	358	714	3	238
Hatonduhan	61	49	110	1	110
Dolak Panribuan	-	-	-	-	-
Jorlang Hataran	-	-	-	-	-
P a n e i	225	236	461	3	154
Panombeian Panei	-	-	-	-	-
R a y a	-	-	-	-	-
Dolog Masagal	-	-	-	-	-
Dolak Silou	-	-	-	-	-
Silou Kahean	171	133	304	3	101
Raya Kahean	77	56	133	2	67
Tapian Dolok	395	378	773	6	129
Dolak Batu Nanggar	697	207	904	5	181
S i a n t a r	81	71	152	2	76
Gunung Malela	468	525	993	6	166
Gunung Maligas	279	199	478	4	120
Hutabayu Raja	158	174	332	3	111
Jawa Maraja Bah Jambi	154	133	287	1	287
Pamatang Bandar	347	319	666	2	333
Bandar Hulan	533	455	988	6	165
B a n d a r	853	852	1 705	8	213
Bandar Masilam	165	167	332	2	166
Bosar Maligas	457	401	858	5	172
Ujung Padang	548	619	1 167	7	167
<b>Simalungun</b>	<b>6 304</b>	<b>5 640</b>	<b>11 944</b>	<b>74</b>	<b>161</b>

Sumber/Source: Kantor Kementerian Agama Kabupaten Simalungun/Education and Religion Office of Simalungun Regency

**Tabel**  
**Table** 4.1.33

**Jumlah Sekolah, Guru, Murid dan Rasio Murid Terhadap Sekolah dan Guru di SMA Negeri Menurut Kecamatan, 2020**  
**Number Schools, Teachers, Pupils and Ratio of Pupils to Schools and Teachers in Public Senior High Schools by Subdistrict, 2020**

Kecamatan Subdistrict	Sekolah Schools	Guru Teachers	Murid Pupils	Rasio Murid / Ratio of Pupils	
				Sekolah Schools	Guru Teachers
(1)	(2)	(3)	(4)	(5)	(6)
Silimakuta	1	40	851	851	21
Pamatang Silimahuta	-	-	-	-	-
Purba	1	35	499	499	14
Haranggaol Horison	-	-	-	-	-
Dolok Pardamean	1	35	418	418	12
Sidamanik	1	50	872	872	17
Pamatang Sidamanik	-	-	-	-	-
Girsang Sipangan Bolon	1	47	827	827	18
Tanah Jawa	1	51	841	841	16
Hatonduhan	-	-	-	-	-
Dolok Panribuan	1	47	856	856	18
Jorlang Hataran	-	-	-	-	-
Panei	-	-	-	-	-
Panombeian Panei	1	34	535	535	16
Raya	1	53	1 009	1 009	19
Dolok Masagal	-	-	-	-	-
Dolok Silou	1	11	71	71	6
Silou Kahean	1	23	291	291	13
Raya Kahean	1	21	385	385	18
Tapian Dolok	-	-	-	-	-
Dolok Batu Nanggar	1	62	1 000	1 000	16
Siantar	1	60	1 014	1 014	17
Gunung Malela	-	-	-	-	-
Gunung Maligas	-	-	-	-	-
Hutabayu Raja	1	31	525	525	17
Jawa Maraja Bah Jambi	-	-	-	-	-
Pamatang Bandar	1	22	370	370	17
Bandar Huluan	-	-	-	-	-
Bandar	2	117	2 024	1 012	9
Bandar Masilam	-	-	-	-	-
Bosar Maligas	1	20	336	336	17
Ujung Padang	1	25	451	451	18
<b>Simalungun</b>	<b>20</b>	<b>784</b>	<b>13 175</b>	<b>659</b>	<b>17</b>

Sumber/Source: Cabang Dinas Pendidikan Siantar Provinsi Sumatera Utara/Education Branch Office of Sumatera Utara Province

**Tabel**  
**Table** 4.1.34

**Jumlah Sekolah, Guru, Murid dan Rasio Murid Terhadap Sekolah dan Guru di SMA Swasta Menurut Kecamatan, 2020**

**Number Schools, Teachers, Pupils and Ratio of Pupils to Schools and Teachers in Private Senior High Schools by Subdistrict, 2020**

Kecamatan Subdistrict	Sekolah Schools	Guru Teachers	Murid Pupils	Rasio Murid / Ratio of Pupils	
				Sekolah Schools	Guru Teachers
(1)	(2)	(3)	(4)	(5)	(6)
Silimakuta	2	57	856	428	15
Pamatang Silimahuta	-	-	-	-	-
P u r b a	-	-	-	-	-
Haranggaol Horison	-	-	-	-	-
Dolok Pardamean	-	-	-	-	-
Sidamanik	1	17	358	358	21
Pamatang Sidamanik	-	-	-	-	-
Girsang Sipangan Bolon	1	9	55	55	6
Tanah Jawa	3	36	607	202	17
Hatonduhan	-	-	-	-	-
Dolok Panribuan	-	-	-	-	-
Jorlang Hataran	-	-	-	-	-
P a n e i	1	8	94	94	12
Panombeian Panei	1	8	69	69	9
R a y a	1	25	692	692	28
Dolog Masagal	-	-	-	-	-
Dolok Silou	-	-	-	-	-
Silou Kahean	-	-	-	-	-
Raya Kahean	-	-	-	-	-
Tapien Dolok	1	17	457	457	27
Dolok Batu Nanggar	3	42	793	264	19
S i a n t a r	2	37	661	331	18
Gunung Malela	2	26	274	137	11
Gunung Maligas	-	-	-	-	-
Hutabayu Raja	2	23	362	181	16
Jawa Maraja Bah Jambi	1	14	235	235	17
Pamatang Bandar	1	1	11	11	11
Bandar Huluan	-	-	-	-	-
B a n d a r	5	30	445	89	15
Bandar Masilam	-	-	-	-	-
Bosar Maligas	-	-	-	-	-
Ujung Padang	1	8	247	247	31
<b>Simalungun</b>	<b>28</b>	<b>358</b>	<b>6 216</b>	<b>222</b>	<b>17</b>

Sumber/Source: Cabang Dinas Pendidikan Siantar Provinsi Sumatera Utara/Education Branch Office of Sumatera Utara Province

**Tabel 4.1.35** Jumlah Murid SMA Negeri Menurut Jenis Kelamin dan Kecamatan di Kabupaten Simalungun, 2020  
**Number of Pupils of Public Senior High School by Sex and Subdistrict in Simalungun Regency, 2020**

Kecamatan Subdistrict	Laki-laki Male	Perempuan Female	Jumlah Total
(1)	(2)	(3)	(4)
Silimakuta	367	484	851
Pamatang Silimahuta	-	-	-
P u r b a	249	250	499
Haranggaol Horison	-	-	-
Dolok Pardamean	224	194	418
Sidamanik	401	471	872
Pamatang Sidamanik	-	-	-
Girsang Sipangan Bolon	383	444	827
Tanah Jawa	314	527	841
Hatonduhan	-	-	-
Dolok Panribuan	382	474	856
Jorlang Hataran	-	-	-
P a n e i	-	-	-
Panombeian Panei	221	314	535
R a y a	429	580	1 009
Dolog Masagal	-	-	-
Dolok Silou	42	29	71
Silou Kahean	143	148	291
Raya Kahean	180	205	385
Tapian Dolok	-	-	-
Dolok Batu Nanggar	395	605	1 000
S i a n t a r	344	670	1 014
Gunung Malela	-	-	-
Gunung Maligas	-	-	-
Hutabayu Raja	238	287	525
Jawa Maraja Bah Jambi	-	-	-
Pamatang Bandar	174	196	370
Bandar Hulan	-	-	-
B a n d a r	680	1 344	2 024
Bandar Masilam	-	-	-
Bosar Maligas	153	183	336
Ujung Padang	145	306	451
<b>Simalungun</b>	<b>5 464</b>	<b>7 711</b>	<b>13 175</b>

Sumber/Source: Cabang Dinas Pendidikan Siantar Provinsi Sumatera Utara/Education Branch Office of Sumatera Utara Province

**Tabel**  
**Table** 4.1.36

**Jumlah Murid SMA Swasta Menurut Jenis Kelamin dan Kecamatan di Kabupaten Simalungun, 2020**  
**Number of Pupils of Private Senior High School by Sex and Subdistrict in Simalungun Regency, 2020**

Kecamatan Subdistrict	Laki-laki Male	Perempuan Female	Jumlah Total
(1)	(2)	(3)	(4)
Silimakuta	515	341	856
Pamatang Silimahuta	-	-	-
P u r b a	-	-	-
Haranggaol Horison	-	-	-
Dolok Pardamean	-	-	-
Sidamanik	213	145	358
Pamatang Sidamanik	-	-	-
Girsang Sipangan Bolon	29	26	55
Tanah Jawa	213	394	607
Hatonduhan	-	-	-
Dolok Panribuan	-	-	-
Jorlang Hataran	-	-	-
P a n e i	60	34	94
Panombeian Panei	59	10	69
R a y a	278	414	692
Dolog Masagal	-	-	-
Dolok Silou	-	-	-
Silou Kahean	-	-	-
Raya Kahean	-	-	-
Tapian Dolok	271	186	457
Dolok Batu Nanggar	355	438	793
S i a n t a r	321	340	661
Gunung Malela	143	131	274
Gunung Maligas	-	-	-
Hutabayu Raja	183	179	362
Jawa Maraja Bah Jambi	135	100	235
Pamatang Bandar	3	8	11
Bandar Hulan	-	-	-
B a n d a r	186	259	445
Bandar Masilam	-	-	-
Bosar Maligas	-	-	-
Ujung Padang	125	122	247
<b>Simalungun</b>	<b>3 089</b>	<b>3 127</b>	<b>6 216</b>

Sumber/Source: Cabang Dinas Pendidikan Siantar Provinsi Sumatera Utara/Education Branch Office of Sumatera Utara Province

**Tabel 4.1.37** Jumlah Murid Tingkat SMA Menurut Jenis Kelamin dan Kecamatan di Kabupaten Simalungun, 2020  
**Table 4.1.37** Number of Pupils of Senior High School by Sex and Subdistrict in Simalungun Regency, 2020

Kecamatan Subdistrict	Laki-laki Male	Perempuan Female	Jumlah Total
(1)	(2)	(3)	(4)
Silimakuta	882	825	1 707
Pamatang Silimahuta	-	-	-
P u r b a	249	250	499
Haranggaol Horison	-	-	-
Dolok Pardamean	224	194	418
Sidamanik	614	616	1 230
Pamatang Sidamanik	-	-	-
Girsang Sipangan Bolon	412	470	882
Tanah Jawa	527	921	1 448
Hatonduhan	-	-	-
Dolok Panribuan	382	474	856
Jorlang Hataran	-	-	-
P a n e i	60	34	94
Panombeian Panei	280	324	604
R a y a	707	994	1 701
Dolog Masagal	-	-	-
Dolok Silou	42	29	71
Silou Kahean	143	148	291
Raya Kahean	180	205	385
Tapian Dolok	271	186	457
Dolok Batu Nanggar	750	1 043	1 793
S i a n t a r	665	1 010	1 675
Gunung Malela	143	131	274
Gunung Maligas	-	-	-
Hutabayu Raja	421	466	887
Jawa Maraja Bah Jambi	135	100	235
Pamatang Bandar	177	204	381
Bandar Huluan	-	-	-
B a n d a r	866	1 603	2 469
Bandar Masilam	-	-	-
Bosar Maligas	153	183	336
Ujung Padang	270	428	698
<b>Simalungun</b>	<b>8 553</b>	<b>10 838</b>	<b>19 391</b>

Sumber/Source: Cabang Dinas Pendidikan Siantar Provinsi Sumatera Utara/Education Branch Office of Sumatera Utara Province

**Tabel**  
**Table** 4.1.38

**Jumlah Sekolah, Guru, Murid dan Rasio Murid Terhadap Sekolah dan Guru di SMK Negeri Menurut Kecamatan, 2020**

**Number Schools, Teachers, Pupils and Ratio of Pupils to Schools and Teachers in Public Vocational Senior High Schools by Subdistrict, 2020**

Kecamatan Subdistrict	Sekolah Schools	Guru Teachers	Murid Pupils	Rasio Murid / Ratio of Pupils	
				Sekolah Schools	Guru Teachers
(1)	(2)	(3)	(4)	(5)	(6)
Silimakuta	-	-	-	...	...
Pamatang Silimahuta	-	-	-	...	...
P u r b a	-	-	-	...	...
Haranggaol Horison	-	-	-	...	...
Dolok Pardamean	-	-	-	...	...
Sidamanik	-	-	-	...	...
Pamatang Sidamanik	-	-	-	...	...
Girsang Sipangan Bolon	-	-	-	...	...
Tanah Jawa	-	-	-	...	...
Hatonduhan	-	-	-	...	...
Dolok Panribuan	-	-	-	...	...
Jorlang Hataran	1	44	403	403	9
P a n e i	-	-	-	...	...
Panombeian Panei	1	30	227	227	8
R a y a	2	76	968	484	13
Dolog Masagal	-	-	-	...	...
Dolok Silou	-	-	-	...	...
Silou Kahean	-	-	-	...	...
Raya Kahean	-	-	-	...	...
Tapian Dolok	-	-	-	...	...
Dolok Batu Nanggar	-	-	-	...	...
S i a n t a r	1	53	913	913	17
Gunung Malela	-	-	-	...	...
Gunung Maligas	-	-	-	...	...
Hutabayu Raja	-	-	-	...	...
Jawa Maraja Bah Jambi	-	-	-	...	...
Pamatang Bandar	-	-	-	...	...
Bandar Huluan	-	-	-	...	...
B a n d a r	-	-	-	...	...
Bandar Masilam	1	42	700	700	17
Bosar Maligas	-	-	-	...	...
Ujung Padang	-	-	-	...	...
<b>Simalungun</b>	<b>6</b>	<b>245</b>	<b>3 211</b>	<b>535</b>	<b>13</b>

Sumber/Source: Cabang Dinas Pendidikan Siantar Provinsi Sumatera Utara/Education Branch Office of Sumatera Utara Province



**Tabel**  
**Table** 4.1.39**Jumlah Sekolah, Guru, Murid dan Rasio Murid Terhadap Sekolah dan Guru di SMK Swasta Menurut Kecamatan, 2020****Number Schools, Teachers, Pupils and Ratio of Pupils to Schools and Teachers in Private Vocational Senior High Schools by Subdistrict, 2020**

Kecamatan Subdistrict	Sekolah Schools	Guru Teachers	Murid Pupils	Rasio Murid / Ratio of Pupils	
				Sekolah Schools	Guru Teachers
(1)	(2)	(3)	(4)	(5)	(6)
Silimakuta	1	6	68	68	11
Pamatang Silimahuta	-	-	-	...	...
P u r b a	-	-	-	...	...
Haranggaol Horison	-	-	-	...	...
Dolok Pardamean	-	-	-	...	...
Sidamanik	2	17	287	144	17
Pamatang Sidamanik	-	-	-	...	...
Girsang Sipangan Bolon	-	-	-	...	...
Tanah Jawa	5	81	2 116	423	26
Hatonduhan	-	-	-	...	...
Dolok Panribuan	-	-	-	...	...
Jorlang Hataran	1	4	43	43	11
P a n e i	-	-	-	...	...
Panombeian Panei	-	-	-	...	...
R a y a	1	19	303	303	16
Dolog Masagal	-	-	-	...	...
Dolok Silou	-	-	-	...	...
Silou Kahean	-	-	-	...	...
Raya Kahean	-	-	-	...	...
Tapian Dolok	-	-	-	...	...
Dolok Batu Nanggar	1	27	481	481	18
S i a n t a r	6	91	1 082	180	12
Gunung Malela	2	32	317	159	10
Gunung Maligas	1	17	359	359	21
Hutabayu Raja	-	-	-	...	...
Jawa Maraja Bah Jambi	-	-	-	...	...
Pamatang Bandar	3	41	840	280	20
Bandar Huluan	3	39	826	275	21
B a n d a r	11	171	3 120	284	18
Bandar Masilam	-	-	-	...	...
Bosar Maligas	-	-	-	...	...
Ujung Padang	-	-	-	...	...
<b>Simalungun</b>	<b>37</b>	<b>545</b>	<b>9 842</b>	<b>266</b>	<b>18</b>

Sumber/Source: Cabang Dinas Pendidikan Siantar Provinsi Sumatera Utara/Education Branch Office of Sumatera Utara Province

**Tabel**  
**Table** 4.1.40**Jumlah Murid SMK Negeri Menurut Jenis Kelamin dan Kecamatan di Kabupaten Simalungun, 2020**  
**Number of Pupils of Public Vocational Senior High School by Sex and Subdistrict in Simalungun Regency, 2020**

Kecamatan Subdistrict	Laki-laki Male	Perempuan Female	Jumlah Total
(1)	(2)	(3)	(4)
Silimakuta	-	-	-
Pamatang Silimahuta	-	-	-
P u r b a	-	-	-
Haranggaol Horison	-	-	-
Dolok Pardamean	-	-	-
Sidamanik	-	-	-
Pamatang Sidamanik	-	-	-
Girsang Sipangan Bolon	-	-	-
Tanah Jawa	-	-	-
Hatonduhan	-	-	-
Dolok Panribuan	-	-	-
Jorlang Hataran	169	234	403
P a n e i	-	-	-
Panombeian Panei	179	48	227
R a y a	520	448	968
Dolog Masagal	-	-	-
Dolok Silou	-	-	-
Silou Kahean	-	-	-
Raya Kahean	-	-	-
Tapian Dolok	-	-	-
Dolok Batu Nanggar	-	-	-
S i a n t a r	294	619	913
Gunung Malela	-	-	-
Gunung Maligas	-	-	-
Hutabayu Raja	-	-	-
Jawa Maraja Bah Jambi	-	-	-
Pamatang Bandar	-	-	-
Bandar Huluan	-	-	-
B a n d a r	-	-	-
Bandar Masilam	428	272	700
Bosar Maligas	-	-	-
Ujung Padang	-	-	-
<b>Simalungun</b>	<b>1 590</b>	<b>1 621</b>	<b>3 211</b>

Sumber/Source: Cabang Dinas Pendidikan Siantar Provinsi Sumatera Utara/Education Branch Office of Sumatera Utara Province

**Tabel**  
**Table** 4.1.41

**Jumlah Murid SMK Swasta Menurut Jenis Kelamin dan Kecamatan di Kabupaten Simalungun, 2020**  
**Number of Pupils of Private Vocational Senior High School by Sex and Subdistrict in Simalungun Regency, 2020**

Kecamatan Subdistrict	Laki-laki Male	Perempuan Female	Jumlah Total
(1)	(2)	(3)	(4)
Silimakuta	23	45	68
Pamatang Silimahuta	-	-	-
P u r b a	-	-	-
Haranggaol Horison	-	-	-
Dolok Pardamean	-	-	-
Sidamanik	157	130	287
Pamatang Sidamanik	-	-	-
Girsang Sipangan Bolon	-	-	-
Tanah Jawa	1 219	897	2 116
Hatonduhan	-	-	-
Dolok Panribuan	-	-	-
Jorlang Hataran	31	12	43
P a n e i	-	-	-
Panombeian Panei	-	-	-
R a y a	104	199	303
Dolog Masagal	-	-	-
Dolok Silou	-	-	-
Silou Kahean	-	-	-
Raya Kahean	-	-	-
Tapian Dolok	-	-	-
Dolok Batu Nanggar	402	79	481
S i a n t a r	571	511	1 082
Gunung Malela	206	111	317
Gunung Maligas	211	148	359
Hutabayu Raja	-	-	-
Jawa Maraja Bah Jambi	-	-	-
Pamatang Bandar	204	636	840
Bandar Hulan	474	352	826
B a n d a r	1 997	1 123	3 120
Bandar Masilam	-	-	-
Bosar Maligas	-	-	-
Ujung Padang	-	-	-
<b>Simalungun</b>	<b>5 599</b>	<b>4 243</b>	<b>9 842</b>

Sumber/SOURCE: Cabang Dinas Pendidikan Siantar Provinsi Sumatera Utara/Education Branch Office of Sumatera Utara Province

**Tabel**  
**Table** 4.1.42

**Jumlah Murid Tingkat SMK Menurut Jenis Kelamin dan Kecamatan di Kabupaten Simalungun, 2020**  
**Number of Pupils of Vocational Senior High School by Sex and Subdistrict in Simalungun Regency, 2020**

Kecamatan Subdistrict	Laki-laki Male	Perempuan Female	Jumlah Total
(1)	(2)	(3)	(4)
Silimakuta	23	45	68
Pamatang Silimahuta	-	-	-
P u r b a	-	-	-
Haranggaol Horison	-	-	-
Dolok Pardamean	-	-	-
Sidamanik	157	130	287
Pamatang Sidamanik	-	-	-
Girsang Sipangan Bolon	-	-	-
Tanah Jawa	1 219	897	2 116
Hatonduhan	-	-	-
Dolok Panribuan	-	-	-
Jorlang Hataran	200	246	446
P a n e i	-	-	-
Panombeian Panei	179	48	227
R a y a	624	647	1 271
Dolog Masagal	-	-	-
Dolok Silou	-	-	-
Silou Kahean	-	-	-
Raya Kahean	-	-	-
Tapian Dolok	-	-	-
Dolok Batu Nanggar	402	79	481
S i a n t a r	865	1 130	1 995
Gunung Malela	206	111	317
Gunung Maligas	211	148	359
Hutabayu Raja	-	-	-
Jawa Maraja Bah Jambi	-	-	-
Pamatang Bandar	204	636	840
Bandar Huluan	474	352	826
B a n d a r	1 997	1 123	3 120
Bandar Masilam	428	272	700
Bosar Maligas	-	-	-
Ujung Padang	-	-	-
<b>Simalungun</b>	<b>7 189</b>	<b>5 864</b>	<b>13 053</b>

Sumber/Source: Cabang Dinas Pendidikan Siantar Provinsi Sumatera Utara/Education Branch Office of Sumatera Utara Province

**Tabel**  
**Table** 4.1.43**Banyaknya Murid Menurut Jenis Kelamin, Sekolah dan Rata-rata Jumlah Murid di Madrasah Aliyah Menurut Kecamatan, 2020**  
**Number of Pupils by Sex, Schools and Average of Pupils in Madrasah Aliyah by Subdistrict, 2020**

Kecamatan Subdistrict	Murid / Pupils		Jumlah Murid Total of Pupils	Sekolah Schools	Rata-rata Murid per Sekolah Ratio Students per Schools
	Laki-laki Male	Perempuan Female			
(1)	(2)	(3)	(4)	(5)	(6)
Silimakuta	-	-	-	-	-
Pamatang Silimahuta	-	-	-	-	-
P u r b a	-	-	-	-	-
Haranggaol Horison	-	-	-	-	-
Dolok Pardamean	-	-	-	-	-
Sidamanik	-	-	-	-	-
Pamatang Sidamanik	-	-	-	-	-
Girsang Sipangan Bolon	-	-	-	-	-
Tanah Jawa	28	6	34	1	34
Hatonduhan	-	-	-	-	-
Dolok Panribuan	-	-	-	-	-
Jorlang Hataran	-	-	-	-	-
P a n e i	148	200	348	1	348
Panombeian Panei	-	-	-	-	-
R a y a	-	-	-	-	-
Dolog Masagal	-	-	-	-	-
Dolok Silou	-	-	-	-	-
Silou Kahean	32	53	85	1	85
Raya Kahean	40	51	91	1	91
Tapian Dolok	120	106	226	2	113
Dolok Batu Nanggar	421	193	614	4	154
S i a n t a r	-	-	-	-	-
Gunung Malela	132	107	239	3	80
Gunung Maligas	120	118	238	2	119
Hutabayu Raja	31	24	55	1	55
Jawa Maraja Bah Jambi	131	51	182	1	182
Pamatang Bandar	358	530	888	1	888
Bandar Huluan	172	128	300	3	100
B a n d a r	134	150	284	4	71
Bandar Masilam	82	69	151	2	76
Bosar Maligas	-	-	-	-	-
Ujung Padang	264	274	538	2	269
<b>Simalungun</b>	<b>2 213</b>	<b>2 060</b>	<b>4 273</b>	<b>29</b>	<b>147</b>

Sumber/Source: Kantor Kementerian Agama Kabupaten Simalungun/Education and Religion Office of Simalungun Regency

**Tabel**  
**Table** 4.1.44

**Jumlah Perguruan Tinggi<sup>1)</sup>, Mahasiswa dan Tenaga Pendidik (Negeri dan Swasta) di Bawah Kementerian Riset, Teknologi dan Pendidikan Tinggi Menurut Kecamatan, 2020**  
**Number of Universities<sup>1)</sup>, Students, and Lecturers (State and Private) Under the Ministry of Research, Technology and High Education by Sub Regency, 2020**

Kecamatan Subdistrict	Jumlah Perguruan Tinggi Number of Universities		Jumlah Mahasiswa Number of Students		Jumlah Tenaga Edukatif Number of Lecturers	
	Negeri Public	Swasta Private	Negeri Public	Swasta Private	Negeri Public	Swasta Private
	(2)	(3)	(4)	(5)	(6)	(7)
Silimakuta	-	-	-	-	-	-
Pamatang Silimahuta	-	-	-	-	-	-
P u r b a	-	-	-	-	-	-
Haranggaol Horison	-	-	-	-	-	-
Dolok Pardamean	-	-	-	-	-	-
Sidamanik	-	-	-	-	-	-
Pamatang Sidamanik	-	-	-	-	-	-
Girsang Sipangan Bolon	-	-	-	-	-	-
Tanah Jawa	-	-	-	-	-	-
Hatonduhan	-	-	-	-	-	-
Dolok Panribuan	-	-	-	-	-	-
Jorlang Hataran	-	-	-	-	-	-
P a n e i	-	-	-	-	-	-
Panombeian Panei	-	-	-	-	-	-
R a y a	-	-	-	-	-	-
Dolog Masagal	-	-	-	-	-	-
Dolok Silou	-	-	-	-	-	-
Silou Kahean	-	-	-	-	-	-
Raya Kahean	-	-	-	-	-	-
Tapian Dolok	-	-	-	-	-	-
Dolok Batu Nanggar	-	-	-	-	-	-
S i a n t a r	-	-	-	-	-	-
Gunung Malela	-	-	-	-	-	-
Gunung Maligas	-	-	-	-	-	-
Hutabayu Raja	-	-	-	-	-	-
Jawa Maraja Bah Jambi	-	-	-	-	-	-
Pamatang Bandar	-	-	-	-	-	-
Bandar Huluan	-	-	-	-	-	-
B a n d a r	-	-	-	-	-	-
Bandar Masilam	-	-	-	-	-	-
Bosar Maligas	-	-	-	-	-	-
Ujung Padang	-	-	-	-	-	-
<b>Simalungun</b>	-	-	-	-	-	-

Catatan/Note: 1) Termasuk Institut, Sekolah Tinggi, Akademi, dan Politeknik/include Institute, College, Academy, and Polytechnic

**Tabel 4.1.45** Jumlah Perguruan Tinggi<sup>1)</sup>, Mahasiswa dan Tenaga Pendidik (Negeri dan Swasta) di Bawah Kementerian Agama Menurut Kecamatan, 2019  
*Number of Universities<sup>1)</sup>, Students, and Lecturers (State and Private) Under the Ministry of Religious Affairs by Sub Regency, 2019*

Kecamatan Subdistrict	Jumlah Perguruan Tinggi Number of Universities		Jumlah Mahasiswa Number of Students		Jumlah Tenaga Edukatif Number of Lecturers	
	Negeri Public	Swasta Private	Negeri Public	Swasta Private	Negeri Public	Swasta Private
(1)	(2)	(3)	(4)	(5)	(6)	(7)
Silimakuta	-	-	-	-	-	-
Pamatang Silimahuta	-	-	-	-	-	-
P u r b a	-	-	-	-	-	-
Haranggaol Horison	-	-	-	-	-	-
Dolak Pardamean	-	-	-	-	-	-
Sidamanik	-	-	-	-	-	-
Pamatang Sidamanik	-	-	-	-	-	-
Girsang Sipangan Bolon	-	1	-	43	-	10
Tanah Jawa	-	-	-	-	-	-
Hatonduhan	-	-	-	-	-	-
Dolak Panribuan	-	-	-	-	-	-
Jorlang Hataran	-	-	-	-	-	-
P a n e i	-	-	-	-	-	-
Panombeian Panei	-	-	-	-	-	-
R a y a	-	-	-	-	-	-
Dolog Masagal	-	-	-	-	-	-
Dolak Silou	-	-	-	-	-	-
Silou Kahean	-	-	-	-	-	-
Raya Kahean	-	-	-	-	-	-
Tapian Dolok	-	1	-	...	-	...
Dolak Batu Nanggar	-	-	-	-	-	-
S i a n t a r	-	2	-	977	-	83
Gunung Malela	-	-	-	-	-	-
Gunung Maligas	-	-	-	-	-	-
Hutabayu Raja	-	-	-	-	-	-
Jawa Maraja Bah Jambi	-	-	-	-	-	-
Pamatang Bandar	-	-	-	-	-	-
Bandar Huluan	-	-	-	-	-	-
B a n d a r	-	1	-	260	-	27
Bandar Masilam	-	-	-	-	-	-
Bosar Maligas	-	-	-	-	-	-
Ujung Padang	-	-	-	-	-	-
<b>Simalungun</b>	<b>-</b>	<b>5</b>	<b>-</b>	<b>1 280</b>	<b>-</b>	<b>120</b>

Catatan/Note: 1) Termasuk Institut, Sekolah Tinggi, Akademi, dan Politeknik/include Institute, College, Academy, and Polytechnic

## 4.2 KESEHATAN HEALTH

**Tabel 4.2.1** Jumlah Desa/Kelurahan Yang Memiliki Sarana Kesehatan Menurut Kecamatan di Kabupaten Simalungun, 2020  
**Table** Number of Villages Having Health Facilities by Subdistrict in Simalungun Regency, 2020

Kecamatan <i>Subdistrict</i>	Rumah Sakit <i>Hospital</i>	Rumah Sakit Bersalin <i>Maternity Hospital</i>	Poliklinik <i>Polyclinic</i>
(1)	(2)	(3)	(4)
Silimakuta	1	-	1
Pamatang Silimahuta	-	-	-
P u r b a	-	-	-
Harangaol Horison	-	-	1
Dolok Pardamean	-	-	-
Sidamanik	-	-	3
Pamatang Sidamanik	-	-	2
Girsang Sipangan Bolon	1	-	-
Tanah Jawa	1	-	3
Hatonduhan	-	-	1
Dolok Panribuan	-	-	-
Jorlang Hataran	-	-	2
P a n e i	-	-	-
Panombeian Panei	-	-	1
R a y a	1	-	2
Dolog Masagal	-	-	-
Dolok Silou	-	-	-
Silou Kahean	-	-	1
Raya Kahean	-	-	1
Tapian Dolok	-	-	3
Dolok Batu Nanggar	-	-	2
S i a n t a r	-	-	2
Gunung Malela	-	-	3
Gunung Maligas	-	-	2
Hutabayu Raja	-	-	2
Jawa Maraja Bah Jambi	-	-	2
Pamatang Bandar	-	-	2
Bandar Hulan	1	-	2
B a n d a r	1	-	4
Bandar Masilam	-	-	2
Bosar Maligas	-	-	6
Ujung Padang	-	-	1
<b>Simalungun</b>	<b>6</b>	<b>-</b>	<b>51</b>



Lanjutan Tabel/Continued Table 4.2.1

Kecamatan Subdistrict	Puskesmas Public Health Center	Puskesmas Pembantu Subsidiary Public Health Center	Apotek Pharmacy
(1)	(5)	(6)	(7)
Silimakuta	1	2	1
Pamatang Silimahuta	1	3	2
P u r b a	1	7	0
Haranggaol Horison	1	0	0
Dolok Pardamean	1	5	1
Sidamanik	1	5	0
Pamatang Sidamanik	1	6	1
Girsang Sipangan Bolon	1	2	2
Tanah Jawa	2	7	4
Hatonduhan	2	5	2
Dolok Panribuan	1	9	0
Jorlang Hataran	1	3	1
P a n e i	1	4	0
Panombeian Panei	1	7	1
R a y a	1	9	2
Dolog Masagal	1	2	0
Dolok Silou	2	7	0
Silou Kahean	2	6	1
Raya Kahean	2	3	1
Tapian Dolok	1	6	1
Dolok Batu Nanggar	1	7	1
S i a n t a r	3	4	4
Gunung Malela	2	4	5
Gunung Maligas	1	5	3
Hutabayu Raja	2	8	1
Jawa Maraja Bah Jambi	1	3	0
Pamatang Bandar	2	8	4
Bandar Huluan	1	5	0
B a n d a r	2	8	3
Bandar Masilam	2	3	1
Bosar Maligas	2	4	5
Ujung Padang	2	8	1
<b>Simalungun</b>	<b>46</b>	<b>165</b>	<b>48</b>

Sumber/Source: BPS, Pendataan Potensi Desa (Podes)/BPS-Statistics Indonesia, Village Potential Data Collecting

**Tabel**  
**Table** 4.2.2

**Jumlah Tenaga Kesehatan Menurut Kecamatan di  
Kabupaten Simalungun, 2020**  
*Number of Health Workers by Sub-District in Simalungun  
Regency, 2020*

<b>Kecamatan Subdistrict</b>	<b>Dokter Doctor</b>	<b>Perawat Nurse</b>	<b>Bidan Midwife</b>	<b>Farmasi Pharmaceutical</b>	<b>Ahli Gizi Nutritionist</b>
(1)	(2)	(3)	(4)	(5)	(6)
Silimakuta	8	11	21	2	1
Pamatang Silimahuta	1	6	19	-	1
P u r b a	3	6	26	1	1
Haranggaol Horison	2	8	10	-	1
Dolok Pardamean	1	7	20	-	1
Sidamanik	2	13	28	-	-
Pamatang Sidamanik	2	7	18	1	-
Girsang Sipangan Bolon	20	21	33	4	1
Tanah Jawa	30	107	71	7	3
Hatonduhan	6	8	27	-	1
Dolok Panribuan	5	8	27	-	3
Jorlang Hataran	5	14	36	3	2
P a n e i	4	5	41	1	2
Panombeian Panei	3	8	43	-	1
R a y a	28	49	103	14	4
Dolog Masagal	2	5	15	-	-
Dolok Silou	3	5	22	1	1
Silou Kahean	4	13	32	-	2
Raya Kahean	1	15	30	-	1
Tapian Dolok	5	18	37	4	4
Dolok Batu Nanggar	5	3	39	1	1
S i a n t a r	12	30	92	2	4
Gunung Malela	4	15	29	1	2
Gunung Maligas	3	3	31	-	2
Hutabayu Raja	3	27	25	1	-
Jawa Maraja Bah Jambi	3	7	16	1	-
Pamatang Bandar	6	11	24	1	2
Bandar Huluan	26	81	36	7	2
B a n d a r	43	94	114	14	3
Bandar Masilam	4	12	40	2	1
Bosar Maligas	3	8	27	1	3
Ujung Padang	6	9	37	1	-
<b>Simalungun</b>	<b>253</b>	<b>634</b>	<b>1 169</b>	<b>70</b>	<b>50</b>

Sumber/Source: Dinas Kesehatan Kabupaten Simalungun/Health Office of Simalungun Regency

**Tabel 4.2.3** Jumlah Sarana Kesehatan Menurut Kecamatan di Kabupaten Simalungun, 2020  
*Number of Health Facilities by Sub-District in Simalungun Regency, 2020*

Kecamatan Subdistrict	Rumah Sakit Hospital	Rumah Sakit Khusus Special Hospital	Rumah Sakit Bersalin Maternity Hospital	Puskesmas Public Health Center
(1)	(2)	(3)	(4)	(5)
Silimakuta	1	-	-	1
Pamatang Silimahuta	-	-	-	1
P u r b a	-	-	-	1
Haranggaol Horison	-	-	-	1
Dolok Pardamean	-	-	-	1
Sidamanik	-	-	-	1
Pamatang Sidamanik	-	-	-	1
Girsang Sipangan Bolon	1	-	-	1
Tanah Jawa	1	-	-	2
Hatonduhan	-	-	-	2
Dolok Panribuan	-	-	-	1
Jorlang Hataran	-	-	-	1
P a n e i	-	-	-	1
Panombeian Panei	-	-	-	1
R a y a	1	-	-	1
Dolog Masagal	-	-	-	1
Dolok Silou	-	-	-	2
Silou Kahean	-	-	-	2
Raya Kahean	-	-	-	2
Tapian Dolok	-	-	-	1
Dolok Batu Nanggar	-	-	-	1
S i a n t a r	-	-	-	3
Gunung Malela	-	-	-	2
Gunung Maligas	-	-	-	1
Hutabayu Raja	-	-	-	2
Jawa Maraja Bah Jambi	-	-	-	1
Pamatang Bandar	-	-	-	2
Bandar Huluan	1	-	-	1
B a n d a r	2	-	-	2
Bandar Masilam	-	-	-	2
Bosar Maligas	-	-	-	2
Ujung Padang	-	-	-	2
<b>Simalungun</b>	<b>7</b>	<b>...</b>	<b>...</b>	<b>46</b>

Lanjutan Tabel/*Continued Table 4.2.3*

<b>Kecamatan</b> <i>Subdistrict</i>	<b>Klinik / Balai Kesehatan</b> <i>Medical Clinic</i>	<b>Posyandu</b> <i>Integrated Service Post</i>	<b>Polindes</b> <i>Village Maternity Cottage</i>
(1)	(6)	(7)	(8)
Silimakuta	3	22	...
Pamatang Silimahuta	-	18	...
P u r b a	-	39	...
Haranggaol Horison	-	16	...
Dolok Pardamean	-	22	...
Sidamanik	2	41	...
Pamatang Sidamanik	-	35	...
Girsang Sipangan Bolon	2	99	...
Tanah Jawa	4	66	...
Hatonduhan	2	37	...
Dolok Panribuan	1	43	...
Jorlang Hataran	2	35	...
P a n e i	-	57	...
Panombeian Panei	2	55	...
R a y a	-	49	...
Dolog Masagal	-	12	...
Dolok Silou	2	23	...
Silou Kahean	1	35	...
Raya Kahean	2	18	...
Tapian Dolok	2	49	...
Dolok Batu Nanggar	3	50	...
S i a n t a r	2	50	...
Gunung Malela	1	41	...
Gunung Maligas	2	29	...
Hutabayu Raja	1	55	...
Jawa Maraja Bah Jambi	3	29	...
Pamatang Bandar	4	58	...
Bandar Huluan	3	48	...
B a n d a r	1	43	...
Bandar Masilam	3	23	...
Bosar Maligas	3	73	...
Ujung Padang	3	48	...
<b>Simalungun</b>	<b>54</b>	<b>1 318</b>	<b>...</b>

Sumber/*Source*: Dinas Kesehatan Kabupaten Simalungun/*Health Office of Simalungun Regency*

**Tabel** 4.2.4 **Jumlah Sarana Kesehatan di Kabupaten Simalungun, 2016 - 2020**  
**Table** **Number of Health Facilities in Simalungun Regency, 2016 - 2020**

<b>Sarana Kesehatan</b> <b>Health Facilities</b>	<b>2016</b>	<b>2017</b>	<b>2018</b>	<b>2019</b>	<b>2020</b>
(1)	(2)	(3)	(4)	(5)	(6)
Rumah Sakit Umum <i>General Hospital</i>	7	7	8	8	7
Rumah Bersalin <i>Maternal Health Care Centre</i>	2	2	2	-	-
Puskesmas <i>Public Health Centre</i>	34	46	46	46	46
Puskesmas Pembantu <i>Subsidiary of Public Health Centre</i>	167	167	155	168	168
Poskesdes <i>Village Health Clinic</i>	130	130	130	130	131
Posyandu <i>Integrated Health Post</i>	1 312	1 312	1 306	1 306	1 318
Balai Pengobatan <i>Clinic</i>	80	69	51	51	54
Apotek <i>Pharmacy</i>	17	28	28	29	29
Toko Obat <i>Drug Store</i>	93	103	103	77	77

Sumber/Source: Dinas Kesehatan Kabupaten Simalungun/Health Office of Simalungun Regency

**Tabel**  
**Table** 4.2.5

**Jumlah Sarana Kesehatan Menurut Kecamatan di  
Kabupaten Simalungun, 2019 - 2020**  
**Number of Health Facilities by Subdistrict in Simalungun  
Regency, 2019 - 2020**

Kecamatan Subdistrict	Rumah Sakit Umum General Hospital		Rumah Bersalin Maternal Clinic		Puskesmas Public Health Center	
	2019	2020	2019	2020	2019	2020
(1)	(2)	(3)	(4)	(5)	(6)	(7)
Silimakuta	1	1	-	-	1	1
Pamatang Silimahuta	-	-	-	-	1	1
P u r b a	-	-	-	-	1	1
Haranggaol Horison	-	-	-	-	1	1
Dolak Pardamean	-	-	-	-	1	1
Sidamanik	-	-	-	-	1	1
Pamatang Sidamanik	-	-	-	-	1	1
Girsang Sipangan Bolon	1	1	-	-	1	1
Tanah Jawa	1	1	-	-	2	2
Hatonduhan	-	-	-	-	2	2
Dolak Panribuan	-	-	-	-	1	1
Jorlang Hataran	-	-	-	-	1	1
P a n e i	-	-	-	-	1	1
Panombeian Panei	-	-	-	-	1	1
R a y a	1	1	-	-	1	1
Dolog Masagal	-	-	-	-	1	1
Dolak Silou	-	-	-	-	2	2
Silou Kahean	-	-	-	-	2	2
Raya Kahean	-	-	-	-	2	2
Tapian Dolok	1	-	-	-	1	1
Dolak Batu Nanggar	-	-	-	-	1	1
S i a n t a r	-	-	-	-	3	3
Gunung Malela	-	-	-	-	2	2
Gunung Maligas	-	-	-	-	1	1
Hutabayu Raja	-	-	-	-	2	2
Jawa Maraja Bah Jambi	-	-	-	-	1	1
Pamatang Bandar	-	-	-	-	2	2
Bandar Huluan	1	1	-	-	1	1
B a n d a r	2	2	-	-	2	2
Bandar Masilam	-	-	-	-	2	2
Bosar Maligas	-	-	-	-	2	2
Ujung Padang	-	-	-	-	2	2
<b>Simalungun</b>	<b>8</b>	<b>7</b>	<b>-</b>	<b>-</b>	<b>46</b>	<b>46</b>

Lanjutan Tabel/Continued Table 4.2.5

Kecamatan Subdistrict	Puskesmas Pembantu Subsidiary Public Health Center		Poskesdes Village Health Clinic		Posyandu Integrated Health Post	
	2019	2020	2019	2020	2019	2020
(1)	(8)	(9)	(10)	(11)	(12)	(13)
Silimakuta	2	2	3	3	22	22
Pamatang Silimahuta	2	2	1	1	18	18
P u r b a	6	6	6	6	39	39
Haranggaol Horison	1	1	5	5	16	16
Dolok Pardamean	6	6	5	5	22	22
Sidamanik	5	5	2	2	41	41
Pamatang Sidamanik	6	6	4	4	35	35
Girsang Sipangan Bolon	2	2	1	1	99	99
Tanah Jawa	7	7	4	4	66	66
Hatonduhan	6	6	2	2	37	37
Dolok Panribuan	8	8	3	3	43	43
Jorlang Hataran	2	2	3	3	35	35
P a n e i	4	4	3	3	57	57
Panombeian Panei	4	4	6	6	55	55
R a y a	10	9	9	9	49	49
Dolog Masagal	...	1	...	1	...	12
Dolok Silou	7	7	4	4	23	23
Silou Kahean	6	6	5	5	35	35
Raya Kahean	5	5	2	2	18	18
Tapien Dolok	5	5	3	3	49	49
Dolok Batu Nanggar	7	7	4	4	50	50
S i a n t a r	5	5	2	2	50	50
Gunung Malela	5	5	7	7	41	41
Gunung Maligas	5	5	5	5	29	29
Hutabayu Raja	9	9	6	6	55	55
Jawa Maraja Bah Jambi	3	3	5	5	29	29
Pamatang Bandar	8	8	2	2	58	58
Bandar Huluan	5	5	2	2	48	48
B a n d a r	9	9	6	6	43	43
Bandar Masilam	4	4	5	5	23	23
Bosar Maligas	5	5	7	7	73	73
Ujung Padang	9	9	8	8	48	48
<b>Simalungun</b>	<b>168</b>	<b>168</b>	<b>130</b>	<b>131</b>	<b>1306</b>	<b>1318</b>

Lanjutan Tabel/*Continued Table* 4.2.5

Kecamatan Subdistrict	Balai Pengobatan Clinic		Apotek Pharmacy		Toko Obat Drugstore	
	2019	2020	2019	2020	2019	2020
(1)	(14)	(15)	(16)	(17)	(18)	(19)
Silimakuta	3	3	-	-	5	5
Pamatang Silimahuta	-	-	-	-	-	-
P u r b a	-	-	-	-	5	5
Haranggaol Horison	-	-	-	-	-	-
Dolak Pardamean	-	-	-	-	3	3
Sidamanik	2	2	-	-	5	5
Pamatang Sidamanik	-	-	-	-	-	-
Girsang Sipangan Bolon	2	2	-	-	2	2
Tanah Jawa	4	4	3	3	6	6
Hatonduhan	2	2	-	-	3	3
Dolak Panribuan	1	1	1	1	-	-
Jorlang Hataran	2	2	-	-	3	3
P a n e i	-	-	-	-	1	1
Panombeian Panei	2	2	-	-	1	1
R a y a	-	-	-	-	-	-
Dolog Masagal	...	-	...	-	...	-
Dolak Silou	-	2	-	-	-	-
Silou Kahean	2	1	-	-	-	-
Raya Kahean	1	2	-	-	-	-
Tapian Dolok	2	2	1	1	1	1
Dolak Batu Nanggar	2	3	2	2	1	1
S i a n t a r	3	2	1	1	10	10
Gunung Malela	2	1	1	1	1	1
Gunung Maligas	1	2	1	1	4	4
Hutabayu Raja	2	1	3	3	-	-
Jawa Maraja Bah Jambi	1	3	-	-	-	-
Pamatang Bandar	3	4	1	1	2	2
Bandar Hulan	4	3	3	3	4	4
B a n d a r	3	1	11	11	12	12
Bandar Masilam	1	3	-	-	2	2
Bosar Maligas	3	3	-	-	1	1
Ujung Padang	3	3	1	1	5	5
<b>Simalungun</b>	<b>51</b>	<b>54</b>	<b>29</b>	<b>29</b>	<b>77</b>	<b>77</b>

Sumber/*Source*: Dinas Kesehatan Kabupaten Simalungun/*Health Office of Simalungun Regency*



**Tabel** 4.2.6 **Jumlah Tenaga Kerja Kesehatan di Kabupaten Simalungun, 2016 - 2020**  
**Table** 4.2.6 **Number of Health Workforces in Simalungun Regency, 2016 - 2020**

Sarana Kesehatan Health Facilities	2016	2017	2018	2019	2020
(1)	(2)	(3)	(4)	(5)	(6)
<b>Medis / Medical</b>					
Dokter Umum / Physician	124	119	139	139	253
Dokter Spesialis / Spec. Doctor	34	34	66	66	53
Dokter Gigi / Dentist	46	33	42	42	53
<b>Keperawatan dan Kebidanan / Nursery and Midwifery</b>					
Perawat / Nurse	449	555	662	662	634
Perawat Gigi / Dental Nurse	24	25	25	25	25
Bidan / Midwife	689	1 417	1 270	1 270	1 169
<b>Kefarmasian / Pharmacy</b>					
Sarjana Farmasi dan Apoteker Bachelor of Pharmacy & Pharmacist	11	42	45	45	55
Asisten Apoteker Pharmaceutical Assistant	26	26	20	20	15
<b>Lingkungan dan Kesehatan / Environmental and Public Health</b>					
Sarjana Kesehatan Masyarakat Bachelor of Public Health	25	76	73	73	84
Sanitarian / Sanitarian	44	21	29	29	32
Tenaga Gizi / Nutritionist	63	66	63	63	50
Keterampilan Fisik / Medical Therapy	4	1	4	4	9
Keteknisian Medis / Medical Technician	26	13	2	2	29
Analisis Kesehatan / Health Analyst	17	16	16	16	40
<b>Jumlah Tenaga Kesehatan Total of Health Personnel</b>	<b>1 582</b>	<b>2 444</b>	<b>2 456</b>	<b>2 456</b>	<b>2 501</b>
<b>Jumlah Tenaga Non Kesehatan Total of Non Health</b>	<b>134</b>	<b>145</b>	<b>145</b>	<b>145</b>	<b>255</b>
<b>JUMLAH TOTAL</b>	<b>1 716</b>	<b>2 589</b>	<b>2 601</b>	<b>2 601</b>	<b>2 756</b>

Sumber/Source: Dinas Kesehatan Kabupaten Simalungun/Health Office of Simalungun Regency

**Tabel**  
**Table** 4.2.7

**Jumlah Tenaga Kerja Kesehatan di Puskesmas Kabupaten  
Simalungun, 2016 - 2020**  
**Number of Health Workforces in Public Health Centers at  
Simalungun Regency, 2016 - 2020**

<b>Sarana Kesehatan Health Facilities</b>	<b>2016</b>	<b>2017</b>	<b>2018</b>	<b>2019</b>	<b>2020</b>
(1)	(2)	(3)	(4)	(5)	(6)
<b>Medis / Medical</b>					
Dokter Umum / <i>Physician</i>	93	93	97	105	123
Dokter Spesialis / <i>Spec. Doctor</i>	-	-	-	-	-
Dokter Gigi / <i>Dentist</i>	36	25	33	35	35
<b>Keperawatan dan Kebidanan / Nursery and Midwifery</b>					
Perawat / <i>Nurse</i>	290	474	411	406	329
Perawat Gigi / <i>Dental Nurse</i>	19	17	17	-	-
Bidan / <i>Midwife</i>	603	480	1 138	1 110	993
<b>Kefarmasian / Pharmacy</b>					
Sarjana Farmasi dan Apoteker <i>Bachelor of Pharmacy &amp; Pharmacist</i>	5	4	6	35	30
Asisten Apoteker <i>Pharmaceutical Assistant</i>	14	15	21	2	2
<b>Lingkungan dan Kesehatan / Environmental and Public Health</b>					
Sarjana Kesehatan Masyarakat <i>Bachelor of Public Health</i>	27	63	55	77	72
Sanitarian / <i>Sanitarian</i>	20	20	21	21	26
Tenaga Gizi / <i>Nutritionist</i>	53	47	44	2	42
Keterampilan Fisik / <i>Medical Therapy</i>	-	-	-	-	1
Keteknisian Medis / <i>Medical Technician</i>	9	1	2	-	18
Analisis Kesehatan / <i>Health Analyst</i>	8	11	4	32	24
<b>Jumlah Tenaga Kesehatan Total of Health Personnel</b>	<b>1 177</b>	<b>1 250</b>	<b>1 849</b>	<b>1 825</b>	<b>1 695</b>
<b>Jumlah Tenaga Non Kesehatan Total of Non Health</b>	<b>19</b>	<b>53</b>	<b>61</b>	<b>91</b>	<b>52</b>
<b>JUMLAH TOTAL</b>	<b>1 053</b>	<b>1 196</b>	<b>1 910</b>	<b>1 916</b>	<b>1 747</b>

Sumber/Source: Dinas Kesehatan Kabupaten Simalungun/Health Office of Simalungun Regency

**Tabel**  
**Table 4.2.8****Jumlah Tenaga Kesehatan di Puskesmas Menurut  
Kecamatan di Kabupaten Simalungun, 2019 - 2020  
Number of Health Workers in Public Health Centre by  
Subdistrict in Simalungun Regency, 2019 - 2020**

Kecamatan Subdistrict	Dokter Umum General Physicians		Dokter Spesialis Specialist Doctor		Dokter Gigi Dentist		Perawat Nurse	
	2019	2020	2019	2020	2019	2020	2019	2020
(1)	(2)	(3)	(4)	(5)	(6)	(7)	(8)	(9)
Silimakuta	2	2	-	-	1	1	7	6
Pamatang Silimahuta	2	1	-	-	1	1	10	6
Purba	2	3	-	-	1	1	8	6
Haranggaol Horison	2	2	-	-	1	1	9	8
Dolak Pardamean	1	1	-	-	-	-	9	7
Sidamanik	2	2	-	-	1	1	16	13
Pamatang Sidamanik	2	2	-	-	1	1	10	7
Girsang Sipangan Bolon	2	6	-	-	1	1	5	-
Tanah Jawa	5	6	-	-	1	1	19	18
Hatonduhan	4	6	-	-	-	-	11	8
Dolak Panribuan	2	5	-	-	1	1	10	8
Jorlang Hataran	4	5	-	-	1	1	13	14
Panei	3	4	-	-	1	1	6	5
Panombeian Panei	2	3	-	-	2	2	7	8
Raya	2	2	-	-	1	1	23	11
Dolog Masagal	3	2	-	-	-	-	9	5
Dolak Silou	2	3	-	-	1	1	9	5
Silou Kahean	3	4	-	-	1	1	15	13
Raya Kahean	1	1	-	-	1	1	19	15
Tapian Dolok	4	5	-	-	1	1	20	18
Dolak Batu Nanggar	5	5	-	-	1	1	7	3
Siantar	11	12	-	-	4	4	33	30
Gunung Malela	5	4	-	-	1	1	20	15
Gunung Maligas	3	3	-	-	1	1	3	3
Hutabayu Raja	3	3	-	-	1	1	26	27
Jawa Maraja Bah Jambi	3	3	-	-	1	1	8	7
Pamatang Bandar	7	6	-	-	2	2	20	11
Bandar Huluan	2	2	-	-	1	1	6	4
Bandar	5	7	-	-	1	1	21	19
Bandar Masilam	2	4	-	-	1	1	9	12
Bosar Maligas	3	3	-	-	2	2	12	8
Ujung Padang	6	6	-	-	1	1	6	9
<b>Simalungun</b>	<b>105</b>	<b>123</b>	<b>-</b>	<b>-</b>	<b>35</b>	<b>35</b>	<b>406</b>	<b>329</b>

Lanjutan Tabel/Continued Table 4.2.8

Kecamatan Subdistrict	Perawat Gigi Dental Nurse		Bidan Midwife		Sarjana Farmasi & Apoteker Bachelor of Pharmacy & Pharmacist	
	2019	2020	2019	2020	2019	2020
(1)	(10)	(11)	(12)	(13)	(14)	(15)
Silimakuta	-	-	17	19	1	1
Pamatang Silimahuta	-	-	19	19	-	-
P u r b a	-	-	27	26	1	1
Haranggaol Horison	-	-	12	10	-	-
Dolok Pardamean	-	-	23	20	-	-
Sidamanik	-	-	29	28	1	-
Pamatang Sidamanik	-	-	27	18	-	1
Girsang Sipangan Bolon	-	-	18	15	1	-
Tanah Jawa	-	-	59	57	2	2
Hatonduhan	-	-	27	27	-	-
Dolok Panribuan	-	-	28	27	1	-
Jorlang Hataran	-	-	39	36	2	3
P a n e i	-	-	44	41	1	1
Panombeian Panei	-	-	49	43	1	-
R a y a	-	-	53	38	1	1
Dolog Masagal	-	-	14	15	1	-
Dolok Silou	-	-	25	22	1	1
Silou Kahean	-	-	38	32	1	-
Raya Kahean	-	-	35	30	-	-
Tapian Dolok	-	-	36	37	3	4
Dolok Batu Nanggar	-	-	49	39	2	1
S i a n t a r	-	-	96	92	4	2
Gunung Malela	-	-	46	29	2	1
Gunung Maligas	-	-	31	31	-	-
Hutabayu Raja	-	-	28	25	1	1
Jawa Maraja Bah Jambi	-	-	15	16	1	1
Pamatang Bandar	-	-	41	24	-	1
Bandar Huluan	-	-	24	24	1	1
B a n d a r	-	-	53	49	3	3
Bandar Masilam	-	-	43	40	2	2
Bosar Maligas	-	-	29	27	1	1
Ujung Padang	-	-	36	37	-	1
<b>Simalungun</b>	<b>-</b>	<b>-</b>	<b>1 110</b>	<b>993</b>	<b>35</b>	<b>30</b>

Lanjutan Tabel/Continued Table 4.2.8

Kecamatan Subdistrict	Asisten Apoteker Pharmaceutical Assistant		Sarjana Kesehatan Masyarakat Bachelor of Public Health	
	2019	2020	2019	2020
(1)	(16)	(17)	(18)	(19)
Silimakuta	-	-	1	1
Pamatang Silimahuta	-	-	2	2
P u r b a	-	-	2	2
Haranggaol Horison	-	-	1	1
Dolok Pardamean	-	-	1	1
Sidamanik	-	-	7	1
Pamatang Sidamanik	-	-	-	2
Girsang Sipangan Bolon	-	-	1	1
Tanah Jawa	-	-	1	3
Hatonduhan	-	-	1	1
Dolok Panribuan	-	-	-	-
Jorlang Hataran	-	-	4	3
P a n e i	-	-	2	2
Panombeian Panei	-	-	1	1
R a y a	-	-	3	3
Dolog Masagal	-	-	-	2
Dolok Silou	-	-	2	2
Silou Kahean	-	-	5	4
Raya Kahean	-	-	4	2
Tapien Dolok	-	-	4	2
Dolok Batu Nanggar	-	-	2	2
S i a n t a r	-	-	10	10
Gunung Malela	-	-	2	1
Gunung Maligas	-	-	1	2
Hutabayu Raja	-	-	3	3
Jawa Maraja Bah Jambi	-	-	1	1
Pamatang Bandar	1	1	2	4
Bandar Huluan	-	-	1	1
B a n d a r	-	-	4	4
Bandar Masilam	1	1	5	3
Bosar Maligas	-	-	3	1
Ujung Padang	-	-	1	4
<b>Simalungun</b>	<b>2</b>	<b>2</b>	<b>77</b>	<b>72</b>

Lanjutan Tabel/Continued Table 4.2.8

Kecamatan Subdistrict	Sanitarian Sanitarian		Tenaga Gizi Nutritionist		Keterapian Fisik Medical Therapy	
	2019	2020	2019	2020	2019	2020
(1)	(20)	(21)	(22)	(23)	(24)	(25)
Silimakuta	-	1	-	1	-	-
Pamatang Silimahuta	2	2	-	1	-	-
P u r b a	-	1	-	1	-	-
Haranggaol Horison	-	-	-	1	-	-
Dolak Pardamean	2	1	-	1	-	-
Sidamanik	-	-	-	-	-	-
Pamatang Sidamanik	-	-	-	-	-	-
Girsang Sipangan Bolon	1	-	-	-	-	-
Tanah Jawa	2	-	-	2	-	-
Hatonduhan	2	2	1	1	-	-
Dolak Panribuan	-	-	-	3	-	-
Jorlang Hataran	1	-	-	2	-	-
P a n e i	2	2	-	2	-	-
Panombeian Panei	1	1	-	1	-	-
R a y a	2	3	-	-	-	-
Dolog Masagal	-	1	-	-	-	-
Dolak Silou	-	1	-	1	-	-
Silou Kahean	2	1	1	2	-	-
Raya Kahean	-	-	-	1	-	1
Tapian Dolok	1	1	-	4	-	-
Dolak Batu Nanggar	-	1	-	1	-	-
S i a n t a r	-	1	-	4	-	-
Gunung Malela	-	1	-	2	-	-
Gunung Maligas	-	1	-	2	-	-
Hutabayu Raja	2	2	-	-	-	-
Jawa Maraja Bah Jambi	-	-	-	-	-	-
Pamatang Bandar	-	-	-	2	-	-
Bandar Huluan	-	-	-	1	-	-
B a n d a r	-	1	-	2	-	-
Bandar Masilam	-	-	-	1	-	-
Bosar Maligas	1	1	-	3	-	-
Ujung Padang	-	1	-	-	-	-
<b>Simalungun</b>	<b>21</b>	<b>26</b>	<b>2</b>	<b>42</b>	<b>-</b>	<b>1</b>

Lanjutan Tabel/Continued Table 4.2.8

Kecamatan Subdistrict	Keteknisian Medis Medical Technician		Analis Kesehatan Health Analyst		Jumlah Tenaga Kesehatan Total of Health Workers	
	2019	2020	2019	2020	2019	2020
(1)	(26)	(27)	(28)	(29)	(30)	(31)
Silimakuta	-	-	1	1	29	33
Pamatang Silimahuta	-	-	1	1	35	32
P u r b a	-	1	-	1	39	42
Haranggaol Horison	-	-	1	-	25	22
Dolok Pardamean	-	-	1	-	36	31
Sidamanik	-	1	-	-	49	46
Pamatang Sidamanik	-	1	1	1	42	33
Girsang Sipangan Bolon	-	1	2	2	30	26
Tanah Jawa	-	-	1	1	90	90
Hatonduhan	-	1	2	1	47	48
Dolok Panribuan	-	-	-	-	42	43
Jorlang Hataran	-	-	1	1	62	64
P a n e i	-	-	-	-	57	57
Panombeian Panei	-	1	-	-	62	58
R a y a	-	1	-	-	82	59
Dolog Masagal	-	-	-	1	27	26
Dolok Silou	-	1	1	1	39	37
Silou Kahean	-	1	2	-	63	57
Raya Kahean	-	-	1	1	57	51
Tapien Dolok	-	-	1	-	66	72
Dolok Batu Nanggar	-	-	1	1	65	53
S i a n t a r	-	2	1	2	152	160
Gunung Malela	-	-	4	1	78	54
Gunung Maligas	-	-	2	-	40	42
Hutabayu Raja	-	1	-	1	61	64
Jawa Maraja Bah Jambi	-	1	2	1	30	31
Pamatang Bandar	-	1	1	1	72	52
Bandar Hulan	-	-	1	-	35	34
B a n d a r	-	2	-	2	83	90
Bandar Masilam	-	1	2	1	60	65
Bosar Maligas	-	-	1	1	49	47
Ujung Padang	-	1	1	1	51	60
<b>Simalungun</b>	<b>-</b>	<b>18</b>	<b>32</b>	<b>24</b>	<b>1 755</b>	<b>1 679</b>

Sumber/Source: Dinas Kesehatan Kabupaten Simalungun/Health Office of Simalungun Regency

**Tabel**  
**Table** 4.2.9

**Jumlah Balita yang Pernah Mendapat Imunisasi Menurut Jenis Imunisasi dan Kecamatan di Kabupaten Simalungun, 2020**  
**Number of Children Under Five Years Old Who Received Immunization by Type of Immunization and Subdistrict in Simalungun Regency, 2020**

Kecamatan Subdistrict	BCG	DPT	Polio	Campak Measless	Dasar Lengkap Complete Basic
(1)	(2)	(3)	(4)	(5)	(6)
Silimakuta	261	250	261	432	261
Pamatang Silimahuta	226	225	225	225	213
P u r b a	444	508	505	408	408
Haranggaol Horison	68	76	76	75	74
Dolok Pardamean	173	177	177	183	183
Sidamanik	752	740	739	741	740
Pamatang Sidamanik	286	292	292	283	279
Girsang Sipangan Bolon	458	487	508	472	442
Tanah Jawa	938	959	999	977	978
Hatonduhan	403	410	404	422	422
Dolok Panribuan	282	309	297	294	293
Jorlang Hataran	335	334	332	335	335
P a n e i	354	350	350	349	337
Panombeian Panei	361	358	356	360	359
R a y a	508	509	509	504	504
Dolog Masagal	176	202	201	198	198
Dolok Silou	209	236	215	216	216
Silou Kahean	343	332	334	334	332
Raya Kahean	341	315	337	354	346
Tapian Dolok	638	575	575	593	621
Dolok Batu Nanggar	374	375	375	375	375
S i a n t a r	808	845	844	892	893
Gunung Malela	180	349	328	328	328
Gunung Maligas	458	487	508	472	442
Hutabayu Raja	640	627	626	630	630
Jawa Maraja Bah Jambi	374	375	375	375	375
Pamatang Bandar	586	574	581	543	535
Bandar Hulan	393	395	388	369	369
B a n d a r	784	783	778	784	797
Bandar Masilam	443	434	236	438	438
Bosar Maligas	291	282	282	282	282
Ujung Padang	672	707	696	699	722
<b>Simalungun</b>	<b>13 559</b>	<b>13 877</b>	<b>13 709</b>	<b>13 942</b>	<b>13 727</b>

Sumber/Source: Dinas Kesehatan Kabupaten Simalungun/Health Office of Simalungun Regency



**Tabel 4.2.10** Jumlah Ibu Hamil yang Melakukan Kunjungan, Imunisasi Tetanus Toksoid, dan Mendapat Tablet Zat Besi (Fe1) di Kabupaten Simalungun, 2020  
**Number of Pregnant Women Who Visited, Have Been Vaccinated Tetanus Toxoid, and Got Iron Supplement in Simalungun Regency, 2020**

Kecamatan Subdistrict	Jumlah Ibu Hamil Number of Pregnant Women	Kunj. K1	Kunj. K4	TT2+	Fe1 (30 Tablet)
(1)	(2)	(3)	(4)	(5)	(6)
Silimakuta	325	316	252	-	-
Pematang Silimahuta	234	220	174	-	127
P u r b a	343	328	341	-	258
Haranggaol Horison	59	44	44	-	43
Dolok Pardamean	313	298	298	-	265
Sidamanik	454	439	439	-	444
Pematang Sidamanik	295	296	273	182	295
Girsang Sipangan Bolon	558	545	391	239	391
Tanah Jawa	611	596	604	-	561
Hatonduhan	122	87	112	-	92
Dolok Panribuan	305	305	236	175	260
Jorlang Hataran	241	226	226	-	119
P a n e i	490	475	475	-	323
Panombeian Panei	408	400	400	-	400
R a y a	543	549	549	-	391
Dolog Masagal	256	193	135	-	-
Dolok Silou	307	299	299	-	256
Silou Kahean	731	730	730	-	566
Raya Kahean	244	229	229	-	191
Tapian Dolok	291	276	276	-	-
Dolok Batu Nanggar	398	398	356	-	398
S i a n t a r	250	235	235	-	210
Gunung Malela	423	271	238	43	200
Gunung Maligas	558	545	391	239	391
Hutabayu Raja	282	309	297	294	293
Jawa Maraja Bah Jambi	398	398	356	-	398
Pematang Bandar	434	419	419	-	384
Bandar Hulan	585	436	367	526	410
B a n d a r	934	921	887	847	915
Bandar Masilam	269	152	191	-	269
Bosar Maligas	763	733	721	410	733
Ujung Padang	833	780	770	770	770
<b>Simalungun</b>	<b>13 257</b>	<b>12 448</b>	<b>11 711</b>	<b>3 725</b>	<b>10 353</b>

Sumber/Source: Dinas Kesehatan Kabupaten Simalungun/Health Office of Simalungun Regency

**Tabel**  
**Table** 4.2.11

**Prevalensi Status Gizi Balita Menurut Kecamatan di Kabupaten Simalungun, 2019-2020**  
*Prevalence of Children Under Five Years Nutritional Status by Subdistricts in Simalungun Regency, 2019-2020*

Kecamatan Subdistrict	Gizi Buruk Mal-Nutrition		Gizi Kurang Under Weight		Gizi Baik Normal	
	2019	2020	2019	2020	2019	2020
(1)	(2)	(3)	(4)	(5)	(6)	(7)
Silimakuta	-	-	...	-	...	...
Pamatang Silimahuta	-	-	...	25	...	...
P u r b a	-	-	...	-	...	...
Haranggaol Horison	-	-	...	-	...	...
Dolok Pardamean	2	1	...	17	...	...
Sidamanik	-	-	...	6	...	...
Pamatang Sidamanik	-	-	...	19	...	...
Girsang Sipangan Bolon	-	-	...	9	...	...
Tanah Jawa	11	11	...	40	...	...
Hatonduhan	6	5	...	17	...	...
Dolok Panribuan	1	2	...	13	...	...
Jorlang Hataran	-	3	...	32	...	...
P a n e i	-	-	...	15	...	...
Panombeian Panei	-	2	...	6	...	...
R a y a	6	-	...	2	...	...
Dolog Masagal	-	-	...	14	...	...
Dolok Silou	4	-	...	7	...	...
Silou Kahean	-	-	...	14	...	...
Raya Kahean	2	1	...	14	...	...
Tapian Dolok	1	3	...	9	...	...
Dolok Batu Nanggar	4	2	...	29	...	...
S i a n t a r	1	8	...	35	...	...
Gunung Malela	-	5	...	42	...	...
Gunung Maligas	-	-	...	2	...	...
Hutabayu Raja	-	-	...	33	...	...
Jawa Maraja Bah Jambi	2	-	...	7	...	...
Pamatang Bandar	-	2	...	43	...	...
Bandar Hulan	10	1	...	2	...	...
B a n d a r	-	7	...	25	...	...
Bandar Masilam	-	5	...	29	...	...
Bosar Maligas	-	-	...	35	...	...
Ujung Padang	-	3	...	12	...	...
<b>Simalungun</b>	<b>50</b>	<b>61</b>	<b>...</b>	<b>553</b>	<b>...</b>	<b>...</b>

Sumber/Source: Dinas Kesehatan Kabupaten Simalungun/Health Office of Simalungun Regency

**Tabel**  
**Table** 4.2.12**Jumlah Kasus Penyakit Menurut Kecamatan dan Jenis Penyakit di Kabupaten Simalungun, 2020.**  
**Number of Disease Cases by Type of Disease and Subdistrict in Simalungun Regency, 2020**

Kecamatan Subdistrict	TBC	Pneumonia	Diare Diarrhea	Campak Measless	DBD
(1)	(2)	(3)	(4)	(5)	(6)
Silimakuta	19	-	264	-	3
Pamatang Silimahuta	11	-	126	-	-
P u r b a	32	-	249	-	7
Haranggaol Horison	9	-	67	-	1
Dolok Pardamean	24	-	141	-	3
Sidamanik	38	-	282	-	2
Pamatang Sidamanik	44	2	374	-	2
Girsang Sipangan Bolon	19	-	543	-	3
Tanah Jawa	134	-	474	-	12
Hatonduhan	34	-	221	-	9
Dolok Panribuan	47	-	540	-	2
Jorlang Hataran	39	-	167	-	5
P a n e i	56	-	237	-	7
Panombeian Panei	42	-	213	-	5
R a y a	44	-	269	-	8
Dolog Masagal	4	-	257	-	2
Dolok Silou	19	-	175	-	-
Silou Kahean	29	-	196	-	1
Raya Kahean	27	-	198	-	3
Tapian Dolok	49	-	415	-	14
Dolok Batu Nanggar	17	4	323	-	4
S i a n t a r	184	-	-	-	48
Gunung Malela	46	-	447	-	3
Gunung Maligas	45	-	543	-	5
Hutabayu Raja	40	-	540	-	2
Jawa Maraja Bah Jambi	17	-	540	-	5
Pamatang Bandar	60	-	-	-	8
Bandar Hulan	74	-	301	-	1
B a n d a r	126	-	366	-	2
Bandar Masilam	12	-	471	-	-
Bosar Maligas	23	-	471	-	4
Ujung Padang	17	-	1 306	-	2
<b>Simalungun</b>	<b>1 381</b>	<b>6</b>	<b>10 716</b>	<b>...</b>	<b>173</b>

Sumber/Source: Dinas Kesehatan Kabupaten Simalungun/Health Office of Simalungun Regency

**Tabel**  
**Table** 4.2.13**Sepuluh Besar Penyakit Rawat Jalan di Puskesmas dan Jumlah Kunjungan di Kabupaten Simalungun, 2019-2020**  
**Ten Main Diseases of Public Health Center Outpatients and Number of Visits in Simalungun Regency, 2019-2020**

Golongan Sebab Sakit Berdasarkan Daftar Tabulasi Dasar (DTD) <i>Cause of Diseases Based on Basic Tabulation List</i>	Jumlah Kunjungan <i>Number of Visits</i>	
	2019	2020
(1)	(2)	(3)
1. ISPA	37 913	32 901
2. Diare (termasuk tersangka kolera)	13 021	7 897
3. Gastroitis	13 029	14 224
4. Darah Tinggi	15 345	12 866
5. Penyakit Pada Sistem Otot dan Jaringan Pengikat Reumatik	9 123	10 830
6. Kecelakaan dan Ruda Paksa	5 120	4 007
7. Penyakit Kulit dan Infeksi	3 071	3 801
8. Penyakit Kulit dan Alergi	2 987	4 971
9. Penyakit lain dari Saluran Pernafasan	8 721	4 491
10. Penyakit Mata lainnya	364	2 707

Sumber/Source: Dinas Kesehatan Kabupaten Simalungun/Health Office of Simalungun Regency

### 4.3 PERUMAHAN DAN LINGKUNGAN HOUSING AND ENVIRONMENT

**Tabel 4.3.1** Persentase Rumah Tangga Menurut Sumber Air Minum di Kabupaten Simalungun, 2016 - 2020  
*Percentage of Households by Source of Drinking Water in Simalungun Regency, 2016 - 2020*

Sumber Air Minum Source of Drinking Water	2016	2017	2018	2019	2020
(1)	(2)	(3)	(4)	(5)	(6)
Air Kemasan Bermerk Branded Packaging Water	0.26	0.13	0.46	0.29	0.25
Air Isi Ulang Refillable Water	4.38	4.75	5.17	6.38	5.05
Leding Pipe	22.17	32.58	22.96	21.29	22.41
Sumur Bor Boreholes	45.50	42.93	48.25	56.58	55.98
Sumur Terlindung dan Tak Terlindung Protected and Unprotected Well	5.09	2.59	2.12	1.95	0.11
Mata Air Spring	21.51	17.02	18.80	12.83	16.20
Air Permukaan Surface Water	0.68	-	-	0.45	-
Air Hujan Rainwater	-	-	-	0.12	-
Lainnya Others	0.41	-	-	0.11	-
<b>Jumlah Total</b>	<b>100.00</b>	<b>100.00</b>	<b>97.76</b>	<b>100.00</b>	<b>100.00</b>

Sumber/Source: BPS - Survei Sosial Ekonomi Nasional/BPS - National Socio Economic Survey

**Tabel**  
**Table** 4.3.2**Persentase Rumah Tangga Menurut Dinding Terluas di  
Kabupaten Simalungun, 2016 - 2020**  
*Percentage of Households by Material of Wall in  
Simalungun Regency, 2016 - 2020*

<b>Dinding Terluas</b> <i>Widest Part of Wall</i>	<b>2016</b>	<b>2017</b>	<b>2018</b>	<b>2019</b>	<b>2020</b>
(1)	(2)	(3)	(4)	(5)	(6)
Tembok <i>Brick</i>	60.15	68.28	64.31	68.90	72.07
Plesteran anyaman bambu/kawat <i>Stucco woven bamboo</i>	...	...	...	1.05	-
Kayu <i>Wood</i>	33.63	26.99	30.96	25.19	24.40
Anyaman Bambu <i>Bamboo</i>	5.70	4.73	4.47	3.82	2.53
Batang Kayu <i>Wood Stick</i>	...	...	...	0.27	0.37
Bambu <i>Bamboo</i>	...	...	...	0.52	0.50
Lainnya <i>Others</i>	0.52	0.00	0.25	0.25	0.13
<b>Jumlah</b> <i>Total</i>	<b>100.00</b>	<b>100.00</b>	<b>99.99</b>	<b>100.00</b>	<b>100.00</b>

Sumber/Source: BPS - Survei Sosial Ekonomi Nasional/BPS - National Socio Economic Survey

**Tabel 4.3.3** **Persentase Rumah Tangga Menurut Jenis Lantai Terluas di Kabupaten Simalungun, 2016 - 2020**  
**Percentage of Households by Material of The Floor in Simalungun Regency, 2016 - 2020**

<b>Lantai Terluas Widest Part of Floor</b>	<b>2016</b>	<b>2017</b>	<b>2018</b>	<b>2019</b>	<b>2020</b>
(1)	(2)	(3)	(4)	(5)	(6)
Marmer/keramik/granit <i>Marble/ceramics/granite</i>	28.66	28.68	33.41	36.69	38.37
Tegel/teraso <i>Tiles/terazzo</i>	1.97	1.7	1.85	2.96	0.33
Semen <i>Cement</i>	62.24	65.22	60.47	55.78	56.87
Kayu/bambu <i>Wood/bamboo</i>	3.58	1.76	1.97	1.86	3.24
Tanah <i>Ground floor</i>	3.55	2.64	2.29	2.52	1.19
Lainnya <i>Others</i>	...	...	...	0.19	-
<b>Jumlah Total</b>	<b>100.00</b>	<b>100.00</b>	<b>100.00</b>	<b>100.00</b>	<b>100.00</b>

Sumber/Source: BPS - Survei Sosial Ekonomi Nasional/BPS - National Socio Economic Survey

**Tabel**  
**Table** 4.3.4

**Persentase Rumah Tangga Menurut Sumber Penerangan  
di Kabupaten Simalungun, 2016 - 2020**  
*Percentage of Households by Source of Light in Simalungun  
Regency, 2016 - 2020*

<b>Sumber Penerangan</b> <i>Source of Light</i>	<b>2016</b>	<b>2017</b>	<b>2018</b>	<b>2019</b>	<b>2020</b>
(1)	(2)	(3)	(4)	(5)	(6)
Listrik PLN <i>PLN Electric</i>	98.74	97.33	99.56	99.25	98.12
Listrik Non PLN <i>Non PLN Electric</i>	0.77	2.36	0.00	0.21	1.49
Lainnya <i>Others</i>	0.49	0.31	0.44	0.53	0.39
<b>Jumlah</b> <i>Total</i>	<b>100.00</b>	<b>100.00</b>	<b>100.00</b>	<b>100.00</b>	<b>100.00</b>

Sumber/Source: BPS - Survei Sosial Ekonomi Nasional/BPS - *National Socio Economic Survey*



**Tabel** 4.3.5 **Persentase Rumah Tangga Menurut Tempat Pembuangan Tinja di Kabupaten Simalungun, 2016 - 2020**  
**Table** **Percentage of Households by Final Disposal of Feces in Simalungun Regency, 2016 - 2020**

<b>Tempat Pembuangan Tinja</b> <i>Final Disposal of Feces</i>	<b>2016</b>	<b>2017</b>	<b>2018</b>	<b>2019</b>	<b>2020</b>
(1)	(2)	(3)	(4)	(5)	(6)
Tangki Septik/SPAL <i>Septic tank</i>	74.47	86.74	82.75	89.22	95.64
Kolam/sawah/sungai/danau/laut <i>Pool/field/river/lake/sea</i>	10	2.52	2.34	1.28	1.94
Lobang tanah/pantai/tanah lapang/kebun <i>Hole of the ground/coast/terrain/garden</i>	14.76	10.27	13.34	9.15	1.89
Lainnya <i>Others</i>	0.77	0.47	1.57	0.35	0.53
<b>Jumlah</b> <b>Total</b>	<b>100.00</b>	<b>100.00</b>	<b>100.00</b>	<b>100.00</b>	<b>100.00</b>

Sumber/Source: BPS - Survei Sosial Ekonomi Nasional/BPS - National Socio Economic Survey

**Tabel**  
**Table** 4.3.6

**Jumlah Desa/Kelurahan yang Mengalami Bencana Alam Menurut Kecamatan di Kabupaten Simalungun, 2020**  
**Number of Villages that Had Natural Disaster by Subdistrict in Simalungun Regency, 2020**

Kecamatan Subdistrict	Banjir Flood	Gempa Bumi Earthquake	Tanah Longsor Landslide
(1)	(2)	(3)	(4)
Silimakuta	-	-	-
Pamatang Silimahuta	-	-	-
P u r b a	-	-	-
Haranggaol Horison	-	-	-
Dolok Pardamean	-	-	-
Sidamanik	-	-	-
Pamatang Sidamanik	-	-	-
Girsang Sipangan Bolon	-	-	-
Tanah Jawa	4	-	-
Hatonduhan	-	-	-
Dolok Panribuan	-	-	1
Jorlang Hataran	-	-	2
P a n e i	2	-	1
Panombeian Panei	-	-	-
R a y a	-	-	5
Dolog Masagal	-	-	2
Dolok Silou	-	-	-
Silou Kahean	2	-	2
Raya Kahean	-	-	-
Tapian Dolok	2	-	1
Dolok Batu Nanggar	3	-	1
S i a n t a r	6	-	3
Gunung Malela	1	-	-
Gunung Maligas	1	-	-
Hutabayu Raja	-	-	-
Jawa Maraja Bah Jambi	-	-	-
Pamatang Bandar	-	-	-
Bandar Hulan	-	-	-
B a n d a r	-	-	-
Bandar Masilam	1	-	-
Bosar Maligas	2	-	-
Ujung Padang	12	-	-
<b>Simalungun</b>	<b>36</b>	<b>-</b>	<b>18</b>

Sumber/Source: BPS, Pendataan Potensi Desa (Podes)/BPS-Statistics Indonesia, Village Potential Data Collecting

**Tabel**  
**Table** 4.3.7

**Jumlah Kejadian Bencana Alam Menurut Kecamatan,  
2020**  
**Number of Natural Disaster Events by Subdistrict, 2020**

Kecamatan Subdistrict	Gempa Bumi Earthquake	Letusan Gunung Api Volcanic Eruption	Tsunami Tsunami	Tanah Longsor Landslide	Banjir Floods	Banjir Bandang Flash Floods
(1)	(2)	(3)	(4)	(5)	(6)	(7)
Silimakuta	-	-	-	-	-	-
Pamatang Silimahuta	-	-	-	-	-	-
P u r b a	-	-	-	-	-	-
Haranggaol Horison	-	-	-	1	-	-
Dolak Pardamean	-	-	-	-	-	-
Sidamanik	-	-	-	3	-	-
Pamatang Sidamanik	-	-	-	-	-	-
Girsang Sipangan Bolon	-	-	-	-	-	-
Tanah Jawa	-	-	-	2	1	-
Hatonduhan	-	-	-	-	-	-
Dolak Panribuan	-	-	-	1	-	-
Jorlang Hataran	-	-	-	-	-	-
P a n e i	-	-	-	1	-	-
Panombeian Panei	-	-	-	5	-	-
R a y a	-	-	-	6	-	-
Dolog Masagal	-	-	-	-	-	-
Dolak Silou	-	-	-	-	-	-
Silou Kahean	-	-	-	-	-	-
Raya Kahean	-	-	-	2	-	-
Tapian Dolok	-	-	-	1	1	-
Dolak Batu Nanggar	-	-	-	1	1	-
S i a n t a r	-	-	-	3	1	-
Gunung Malela	-	-	-	-	-	-
Gunung Maligas	-	-	-	1	1	-
Hutabayu Raja	-	-	-	2	-	-
Jawa Maraja Bah Jambi	-	-	-	-	2	-
Pamatang Bandar	-	-	-	-	-	-
Bandar Hulu	-	-	-	1	-	-
B a n d a r	-	-	-	1	-	-
Bandar Masilam	-	-	-	-	-	-
Bosar Maligas	-	-	-	1	-	-
Ujung Padang	-	-	-	2	6	-
<b>Simalungun</b>	<b>-</b>	<b>-</b>	<b>-</b>	<b>34</b>	<b>13</b>	<b>-</b>

Lanjutan Tabel/*Continued Table 4.3.7*

Kecamatan <i>Subdistrict</i>	Kekeringan <i>Drought</i>	Kebakaran Hutan dan Lahan <i>Forest and Land Fires</i>	Angin Puting Beluung <i>Tornado</i>	Gelombang Pasang <i>Tidal Wave</i>	Abrasi <i>Abrasion</i>
(1)	(8)	(9)	(10)	(11)	(12)
Silimakuta	-	-	-	-	-
Pamatang Silimahuta	-	1	-	-	-
P u r b a	-	-	1	-	-
Haranggaol Horison	-	-	-	-	-
Dolok Pardamean	-	-	-	-	-
Sidamanik	-	-	-	-	-
Pamatang Sidamanik	-	1	-	-	-
Girsang Sipangan Bolon	-	-	-	-	-
Tanah Jawa	-	-	-	-	-
Hatonduhan	-	-	-	-	-
Dolok Panribuan	-	-	-	-	-
Jorlang Hataran	-	-	-	-	-
P a n e i	-	-	1	-	-
Panombeian Panei	-	-	-	-	-
R a y a	-	-	-	-	-
Dolog Masagal	-	-	-	-	-
Dolok Silou	-	-	-	-	-
Silou Kahean	-	-	-	-	-
Raya Kahean	-	-	-	-	-
Tapian Dolok	-	-	-	-	-
Dolok Batu Nanggar	-	-	-	-	-
S i a n t a r	-	-	-	-	-
Gunung Malela	-	-	-	-	-
Gunung Maligas	-	-	-	-	-
Hutabayu Raja	-	-	-	-	-
Jawa Maraja Bah Jambi	-	-	1	-	-
Pamatang Bandar	-	-	-	-	-
Bandar Huluan	-	-	-	-	-
B a n d a r	-	-	-	-	-
Bandar Masilam	-	-	-	-	-
Bosar Maligas	-	-	-	-	-
Ujung Padang	-	-	1	-	-
<b>Simalungun</b>	<b>-</b>	<b>2</b>	<b>4</b>	<b>-</b>	<b>-</b>

Sumber/*Source*: Badan Nasional Penanggulangan Bencana Daerah/*Regional Agency for Disaster Countermeasure*

**Tabel 4.3.8** Jumlah Korban yang Diakibatkan Bencana Alam Menurut Kecamatan, 2020  
**Table 4.3.8** Number of Victims Due to Natural Disaster by Subdistrict, 2020

Kecamatan Subdistrict	Gempa Bumi Earthquake			Letusan Gunung Api Volcanic Eruption		
	Meninggal dan Hilang Fatality and Missing	Luka-luka Casualty	Terdampak dan Mengungsi Affected and Evacuated	Meninggal dan Hilang Fatality and Missing	Luka-luka Casualty	Terdampak dan Mengungsi Affected and Evacuated
(1)	(2)	(3)	(4)	(5)	(6)	(7)
Silimakuta	-	-	-	-	-	-
Pamatang Silimahuta	-	-	-	-	-	-
Purba	-	-	-	-	-	-
Haranggaol Horison	-	-	-	-	-	-
Dolok Pardamean	-	-	-	-	-	-
Sidamanik	-	-	-	-	-	-
Pamatang Sidamanik	-	-	-	-	-	-
Girsang Sipangan Bolon	-	-	-	-	-	-
Tanah Jawa	-	-	-	-	-	-
Hatonduhan	-	-	-	-	-	-
Dolok Panribuan	-	-	-	-	-	-
Jorlang Hataran	-	-	-	-	-	-
Panei	-	-	-	-	-	-
Panombeian Panei	-	-	-	-	-	-
Raya	-	-	-	-	-	-
Dolog Masagal	-	-	-	-	-	-
Dolok Silou	-	-	-	-	-	-
Silou Kahean	-	-	-	-	-	-
Raya Kahean	-	-	-	-	-	-
Tapian Dolok	-	-	-	-	-	-
Dolok Batu Nanggar	-	-	-	-	-	-
Siantar	-	-	-	-	-	-
Gunung Malela	-	-	-	-	-	-
Gunung Maligas	-	-	-	-	-	-
Hutabayu Raja	-	-	-	-	-	-
Jawa Maraja Bah Jambi	-	-	-	-	-	-
Pamatang Bandar	-	-	-	-	-	-
Bandar Hulan	-	-	-	-	-	-
Bandar	-	-	-	-	-	-
Bandar Masilam	-	-	-	-	-	-
Bosar Maligas	-	-	-	-	-	-
Ujung Padang	-	-	-	-	-	-
<b>Simalungun</b>	-	-	-	-	-	-

Lanjutan Tabel/Continued Table 4.3.8

Kecamatan <i>Subdistrict</i>	Meninggal dan Hilang <i>Fatality and Missing</i>	Tsunami	Terdampak dan Mengungsi <i>Affected and Evacuated</i>	Meninggal dan Hilang <i>Fatality and Missing</i>	Tanah Longsor	Terdampak dan Mengungsi <i>Affected and Evacuated</i>
		<i>Tsunami</i>			<i>Landslide</i>	
(1)	(8)	Luka- luka <i>Casualty</i>	(10)	(11)	Luka- luka <i>Casualty</i>	(13)
Silimakuta	-	-	-	-	-	-
Pamatang Silimahuta	-	-	-	-	-	-
P u r b a	-	-	-	-	-	-
Haranggaol Horison	-	-	-	-	-	-
Dolok Pardamean	-	-	-	-	-	-
Sidamanik	-	-	-	-	-	-
Pamatang Sidamanik	-	-	-	-	-	-
Girsang Sipangan Bolon	-	-	-	-	-	-
Tanah Jawa	-	-	-	-	-	-
Hatonduhan	-	-	-	-	-	-
Dolok Panribuan	-	-	-	-	-	-
Jorlang Hataran	-	-	-	-	-	-
P a n e i	-	-	-	-	-	-
Panombeian Panei	-	-	-	-	-	-
R a y a	-	-	-	-	-	-
Dolog Masagal	-	-	-	-	-	-
Dolok Silou	-	-	-	-	-	-
Silou Kahean	-	-	-	-	-	-
Raya Kahean	-	-	-	-	-	-
Tapian Dolok	-	-	-	-	-	-
Dolok Batu Nanggar	-	-	-	-	1	43
S i a n t a r	-	-	-	-	-	-
Gunung Malela	-	-	-	-	-	-
Gunung Maligas	-	-	-	-	-	-
Hutabayu Raja	-	-	-	-	-	-
Jawa Maraja Bah Jambi	-	-	-	-	-	-
Pamatang Bandar	-	-	-	-	-	-
Bandar Huluan	-	-	-	-	-	-
B a n d a r	-	-	-	-	-	-
Bandar Masilam	-	-	-	-	-	-
Bosar Maligas	-	-	-	-	-	-
Ujung Padang	-	-	-	-	-	-
<b>Simalungun</b>	-	-	-	-	<b>1</b>	<b>43</b>

Lanjutan Tabel/Continued Table 4.3.8

Kecamatan Subdistrict	Banjir Floods			Banjir Bandang Flash Floods		
	Meninggal dan Hilang Fatality and Missing	Luka- luka Casualty	Terdampak dan Mengungsi Affected and Evacuated	Meninggal dan Hilang Fatality and Missing	Luka- luka Casualty	Terdampak dan Mengungsi Affected and Evacuated
(1)	(14)	(15)	(16)	(17)	(18)	(19)
Silimakuta	-	-	-	-	-	-
Pamatang Silimahuta	-	-	-	-	-	-
P u r b a	-	-	-	-	-	-
Haranggaol Horison	-	-	-	-	-	-
Dolak Pardamean	-	-	-	-	-	-
Sidamanik	-	-	-	-	-	-
Pamatang Sidamanik	-	-	-	-	-	-
Girsang Sipangan Bolon	-	-	-	-	-	-
Tanah Jawa	1	-	-	-	-	-
Hatonduhan	-	-	-	-	-	-
Dolak Panribuan	-	-	-	-	-	-
Jorlang Hataran	-	-	-	-	-	-
P a n e i	-	-	-	-	-	-
Panombeian Panei	-	-	-	-	-	-
R a y a	-	-	-	-	-	-
Dolog Masagal	-	-	-	-	-	-
Dolak Silou	-	-	-	-	-	-
Silou Kahean	-	-	-	-	-	-
Raya Kahean	-	-	-	-	-	-
Tapian Dolok	-	-	30	-	-	-
Dolak Batu Nanggar	-	-	-	-	-	-
S i a n t a r	-	-	-	-	-	-
Gunung Malela	-	-	-	-	-	-
Gunung Maligas	-	-	-	-	-	-
Hutabayu Raja	-	-	-	-	-	-
Jawa Maraja Bah Jambi	-	-	-	-	-	-
Pamatang Bandar	-	-	-	-	-	-
Bandar Huluan	-	-	-	-	-	-
B a n d a r	-	-	-	-	-	-
Bandar Masilam	-	-	-	-	-	-
Bosar Maligas	-	-	-	-	-	-
Ujung Padang	-	-	-	-	-	-
<b>Simalungun</b>	<b>1</b>	<b>-</b>	<b>30</b>	<b>-</b>	<b>-</b>	<b>-</b>

Lanjutan Tabel/Continued Table 4.3.8

Kecamatan <i>Subdistrict</i>	Kekeringan <i>Drought</i>			Kebakaran Hutan dan Lahan <i>Forest and Land Fires</i>		
	Meninggal dan Hilang <i>Fatality and Missing</i>	Luka- luka <i>Casualty</i>	Terdampak dan Mengungsi <i>Affected and Evacuated</i>	Meninggal dan Hilang <i>Fatality and Missing</i>	Luka- luka <i>Casualty</i>	Terdampak dan Mengungsi <i>Affected and Evacuated</i>
(1)	(20)	(21)	(22)	(23)	(24)	(25)
Silimakuta	-	-	-	-	-	-
Pamatang Silimahuta	-	-	-	-	-	-
P u r b a	-	-	-	-	-	-
Haranggaol Horison	-	-	-	-	-	-
Dolok Pardamean	-	-	-	-	-	-
Sidamanik	-	-	-	-	-	-
Pamatang Sidamanik	-	-	-	-	-	-
Girsang Sipangan Bolon	-	-	-	-	-	-
Tanah Jawa	-	-	-	-	-	-
Hatonduhan	-	-	-	-	-	-
Dolok Panribuan	-	-	-	-	-	-
Jorlang Hataran	-	-	-	-	-	-
P a n e i	-	-	-	-	-	-
Panombeian Panei	-	-	-	-	-	-
R a y a	-	-	-	-	-	-
Dolog Masagal	-	-	-	-	-	-
Dolok Silou	-	-	-	-	-	-
Silou Kahean	-	-	-	-	-	-
Raya Kahean	-	-	-	-	-	-
Tapian Dolok	-	-	-	-	-	-
Dolok Batu Nanggar	-	-	-	-	-	-
S i a n t a r	-	-	-	-	-	-
Gunung Malela	-	-	-	-	-	-
Gunung Maligas	-	-	-	-	-	-
Hutabayu Raja	-	-	-	-	-	-
Jawa Maraja Bah Jambi	-	-	-	-	-	-
Pamatang Bandar	-	-	-	-	-	-
Bandar Hulan	-	-	-	-	-	-
B a n d a r	-	-	-	-	-	-
Bandar Masilam	-	-	-	-	-	-
Bosar Maligas	-	-	-	-	-	-
Ujung Padang	-	-	-	-	-	-
<b>Simalungun</b>	-	-	-	-	-	-



Lanjutan Tabel/Continued Table 4.3.8

Kecamatan Subdistrict	Angin Puting Beliung Tornado			Gelombang Pasang Tidal Wave		
	Meninggal dan Hilang Fatality and Missing	Luka- luka Casualty	Terdampak dan Mengungsi Affected and Evacuated	Meninggal dan Hilang Fatality and Missing	Luka- luka Casualty	Terdampak dan Mengungsi Affected and Evacuated
(1)	(26)	(27)	(28)	(29)	(30)	(31)
Silimakuta	-	-	-	-	-	-
Pamatang Silimahuta	-	-	-	-	-	-
P u r b a	-	-	-	-	-	-
Haranggaol Horison	-	-	-	-	-	-
Dolak Pardamean	-	-	-	-	-	-
Sidamanik	-	-	-	-	-	-
Pamatang Sidamanik	-	-	-	-	-	-
Girsang Sipangan Bolon	-	-	-	-	-	-
Tanah Jawa	-	-	-	-	-	-
Hatonduhan	-	-	-	-	-	-
Dolak Panribuan	-	-	-	-	-	-
Jorlang Hataran	-	-	-	-	-	-
P a n e i	-	-	-	-	-	-
Panombeian Panei	-	-	-	-	-	-
R a y a	-	-	-	-	-	-
Dolog Masagal	-	-	-	-	-	-
Dolak Silou	-	-	-	-	-	-
Silou Kahean	-	-	-	-	-	-
Raya Kahean	-	-	-	-	-	-
Tapian Dolok	-	-	-	-	-	-
Dolak Batu Nanggar	-	-	-	-	-	-
S i a n t a r	-	-	-	-	-	-
Gunung Malela	-	-	-	-	-	-
Gunung Maligas	-	-	-	-	-	-
Hutabayu Raja	-	-	-	-	-	-
Jawa Maraja Bah Jambi	-	-	-	-	-	-
Pamatang Bandar	-	-	-	-	-	-
Bandar Hulan	-	-	-	-	-	-
B a n d a r	-	-	-	-	-	-
Bandar Masilam	-	-	-	-	-	-
Bosar Maligas	-	-	-	-	-	-
Ujung Padang	-	-	-	-	-	-
<b>Simalungun</b>	-	-	-	-	-	-

Lanjutan Tabel/Continued Table 4.3.8

Kecamatan Subdistrict	Meninggal dan Hilang Fatality and Missing	Abrasi Abrasion	
		Luka-luka Casualty	Terdampak dan Mengungsi Affected and Evacuated
(1)	(32)	(33)	(34)
Silimakuta	-	-	-
Pamatang Silimahuta	-	-	-
Purba	-	-	-
Haranggaol Horison	-	-	-
Dolok Pardamean	-	-	-
Sidamanik	-	-	-
Pamatang Sidamanik	-	-	-
Girsang Sipangan Bolon	-	-	-
Tanah Jawa	-	-	-
Hatonduhan	-	-	-
Dolok Panribuan	-	-	-
Jorlang Hataran	-	-	-
Panei	-	-	-
Panombeian Panei	-	-	-
Raya	-	-	-
Dolog Masagal	-	-	-
Dolok Silou	-	-	-
Silou Kahean	-	-	-
Raya Kahean	-	-	-
Tapien Dolok	-	-	-
Dolok Batu Nanggar	-	-	-
Siantar	-	-	-
Gunung Malela	-	-	-
Gunung Maligas	-	-	-
Hutabayu Raja	-	-	-
Jawa Maraja Bah Jambi	-	-	-
Pamatang Bandar	-	-	-
Bandar Hulan	-	-	-
Bandar	-	-	-
Bandar Masilam	-	-	-
Bosar Maligas	-	-	-
Ujung Padang	-	-	-
<b>Simalungun</b>	<b>-</b>	<b>-</b>	<b>-</b>

Sumber/Source: Badan Nasional Penanggulangan Bencana Daerah/Regional Agency for Disaster Countermeasure

**Tabel 4.3.9** Jumlah Kerusakan Rumah yang Diakibatkan Bencana Alam Menurut Kecamatan, 2019 - 2020  
**Number of Damaged House Due to Natural Disaster by Subdistrict, 2019 - 2020**

Kecamatan Subdistrict	Rusak Berat Severely Damaged		Rusak Sedang Damaged		Rusak Ringan Lightly Damaged		Terendam Submerged	
	2019	2020	2019	2020	2019	2020	2019	2020
(1)	(2)	(3)	(4)	(5)	(6)	(7)	(8)	(9)
Silimakuta	-	-	-	-	-	-	-	-
Pamatang Silimahuta	-	-	-	-	-	-	-	-
P u r b a	-	-	-	-	-	-	-	-
Haranggaol Horison	-	-	-	-	-	-	-	-
Dolok Pardamean	-	-	-	-	-	-	-	-
Sidamanik	-	-	-	-	-	-	-	-
Pamatang Sidamanik	-	-	-	-	-	-	-	-
Girsang Sipangan Bolon	-	-	-	-	-	-	-	-
Tanah Jawa	-	-	-	-	-	-	-	-
Hatonduhan	-	-	-	-	-	-	-	-
Dolok Panribuan	-	-	-	-	-	-	-	-
Jorlang Hataran	-	-	-	-	-	-	-	-
P a n e i	-	-	-	-	-	-	-	-
Panombeian Panei	-	-	-	-	-	-	-	-
R a y a	-	-	-	-	-	-	-	-
Dolog Masagal	-	-	-	-	-	-	-	-
Dolok Silou	-	-	-	-	-	-	-	-
Silou Kahean	-	-	-	-	-	-	-	-
Raya Kahean	-	-	-	-	-	-	-	-
Tapian Dolok	-	17	-	-	-	-	-	-
Dolok Batu Nanggar	-	-	-	-	-	-	-	-
S i a n t a r	-	-	-	-	-	-	-	-
Gunung Malela	-	-	-	-	-	-	-	-
Gunung Maligas	-	-	-	-	-	-	-	-
Hutabayu Raja	-	-	-	-	-	-	-	-
Jawa Maraja Bah Jambi	-	-	-	-	-	-	-	-
Pamatang Bandar	-	-	-	-	-	-	-	-
Bandar Huluan	-	-	-	-	-	-	-	-
B a n d a r	-	-	-	-	-	-	-	-
Bandar Masilam	-	-	-	-	-	-	-	-
Bosar Maligas	-	-	-	-	-	-	-	-
Ujung Padang	-	-	-	-	-	-	-	-
<b>Simalungun</b>	-	<b>17</b>	-	-	-	-	-	-

Sumber/Source: Badan Nasional Penanggulangan Bencana Daerah/Regional Agency for Disaster Countermeasure

**Tabel**  
**Table** 4.3.10

**Kasus Covid-19 menurut Kecamatan di Kabupaten  
Simalungun, Maret 2020**  
*Covid-19 Cases by Subdistrict in Simalungun Regency,  
March 2020*

Kecamatan Subdistrict	PP	OTG	ODP	PDP	PDP Sembuh
(1)	(2)	(3)	(4)	(5)	(6)
Silimakuta	22	-	-	-	-
Pamatang Silimahuta	21	-	-	-	-
P u r b a	76	-	-	-	-
Haranggaol Horison	32	-	-	-	-
Dolok Pardamean	55	-	3	-	-
Sidamanik	41	-	-	-	-
Pamatang Sidamanik	170	-	-	-	-
Girsang Sipangan Bolon	36	-	-	-	-
Tanah Jawa	119	-	-	-	-
Hatonduhan	41	-	-	-	-
Dolok Panribuan	65	-	2	-	-
Jorlang Hataran	35	-	-	-	-
P a n e i	67	-	6	-	-
Panombeian Panei	38	-	-	-	1
R a y a	55	-	-	-	-
Dolog Masagal	80	-	-	-	-
Dolok Silou	17	-	-	-	-
Silou Kahean	57	-	-	-	-
Raya Kahean	70	-	-	-	-
Tapien Dolok	43	-	-	-	-
Dolok Batu Nanggar	87	-	-	1	-
S i a n t a r	150	-	2	-	-
Gunung Malela	168	-	-	-	-
Gunung Maligas	21	-	-	-	-
Hutabayu Raja	160	-	4	-	-
Jawa Maraja Bah Jambi	23	-	-	-	-
Pamatang Bandar	49	-	-	-	-
Bandar Huluan	42	-	-	-	-
B a n d a r	70	72	18	-	-
Bandar Masilam	57	-	-	-	-
Bosar Maligas	127	-	-	-	1
Ujung Padang	76	-	-	-	-
<b>Simalungun</b>	<b>2 170</b>	<b>72</b>	<b>35</b>	<b>1</b>	<b>2</b>

Lanjutan Tabel/*Continued Table 4.3.10*

Kecamatan Subdistrict	ODP Sembuh	Meninggal	Covid-19	Covid-19 Sembuh	Jumlah Total
(1)	(7)	(8)	(9)	(10)	(11)
Silimakuta	-	-	-	-	22
Pamatang Silimahuta	-	-	-	-	21
P u r b a	-	-	-	-	76
Haranggaol Horison	-	-	-	-	32
Dolok Pardamean	-	-	-	-	58
Sidamanik	-	-	-	-	41
Pamatang Sidamanik	-	-	-	-	170
Girsang Sipangan Bolon	1	-	-	-	37
Tanah Jawa	-	-	-	-	119
Hatonduhan	-	-	-	-	41
Dolok Panribuan	-	-	-	-	67
Jorlang Hataran	-	-	-	-	35
P a n e i	-	-	-	-	73
Panombeian Panei	1	-	-	-	40
R a y a	-	-	-	-	55
Dolog Masagal	-	1	-	-	81
Dolok Silou	2	-	-	-	19
Silou Kahean	1	-	-	-	58
Raya Kahean	-	1	2	-	73
Tapian Dolok	-	-	-	-	43
Dolok Batu Nanggar	-	-	-	-	88
S i a n t a r	-	-	-	-	152
Gunung Malela	7	-	-	-	175
Gunung Maligas	-	-	-	-	21
Hutabayu Raja	15	-	-	-	179
Jawa Maraja Bah Jambi	-	-	-	-	23
Pamatang Bandar	5	-	-	-	54
Bandar Huluan	1	-	-	-	43
B a n d a r	-	-	-	-	160
Bandar Masilam	3	-	-	-	60
Bosar Maligas	-	-	-	-	128
Ujung Padang	-	-	-	-	76
<b>Simalungun</b>	<b>36</b>	<b>2</b>	<b>2</b>	<b>-</b>	<b>2 320</b>

Sumber/*Source*: Badan Nasional Penanggulangan Bencana Daerah/*Regioanal Agency for Disaster Countermeasure*

**Tabel**  
**Table** 4.3.11

**Kasus Covid-19 menurut Kecamatan di Kabupaten  
Simalungun, April 2020**  
*Covid-19 Cases by Subdistrict in Simalungun Regency, April  
2020*

Kecamatan Subdistrict	PP	OTG	ODP	PDP	PDP Sembuh
(1)	(2)	(3)	(4)	(5)	(6)
Silimakuta	64	-	1	-	1
Pamatang Silimahuta	57	-	-	-	-
Purba	75	-	-	-	2
Haranggaol Horison	34	-	-	-	-
Dolok Pardamean	117	-	-	-	-
Sidamanik	98	-	-	-	-
Pamatang Sidamanik	209	-	-	-	1
Girsang Sipangan Bolon	111	-	8	2	3
Tanah Jawa	310	9	-	-	-
Hatonduhan	173	-	-	-	-
Dolok Panribuan	166	-	1	1	-
Jorlang Hataran	89	-	-	-	-
Panei	150	-	-	-	-
Panombeian Panei	64	6	-	-	-
Raya	62	-	-	-	1
Dolog Masagal	36	-	-	-	-
Dolok Silou	77	-	-	-	-
Silou Kahean	76	-	-	-	-
Raya Kahean	139	-	-	-	2
Tapien Dolok	87	-	1	-	-
Dolok Batu Nanggar	107	-	-	-	2
Siantar	261	3	5	2	1
Gunung Malela	278	-	-	1	-
Gunung Maligas	30	1	-	-	-
Hutabayu Raja	387	-	5	1	-
Jawa Maraja Bah Jambi	77	6	-	-	2
Pamatang Bandar	268	-	-	1	-
Bandar Hulan	160	-	-	-	1
Bandar	278	260	44	17	-
Bandar Masilam	259	-	1	-	-
Bosar Maligas	297	1	-	-	2
Ujung Padang	136	-	1	-	-
<b>Simalungun</b>	<b>4 732</b>	<b>286</b>	<b>67</b>	<b>25</b>	<b>18</b>

Lanjutan Tabel/Continued Table 4.3.11

Kecamatan Subdistrict	ODP Sembuh	Meninggal	Covid-19	Covid-19 Sembuh	Jumlah Total
(1)	(7)	(8)	(9)	(10)	(11)
Silimakuta	2	-	-	-	68
Pamatang Silimahuta	-	-	-	-	57
P u r b a	-	-	-	-	77
Haranggaol Horison	-	-	-	-	34
Dolok Pardamean	-	-	-	-	117
Sidamanik	1	-	-	-	99
Pamatang Sidamanik	2	-	-	-	212
Girsang Sipangan Bolon	4	-	-	-	128
Tanah Jawa	-	-	2	1	322
Hatonduhan	-	-	-	-	173
Dolok Panribuan	-	-	-	-	168
Jorlang Hataran	-	-	-	-	89
P a n e i	-	-	-	1	151
Panombeian Panei	1	-	-	-	71
R a y a	3	-	-	-	66
Dolog Masagal	-	-	-	-	36
Dolok Silou	-	-	-	-	77
Silou Kahean	1	-	-	-	77
Raya Kahean	5	-	-	-	146
Tapien Dolok	-	-	-	2	90
Dolok Batu Nanggar	-	-	-	-	109
S i a n t a r	1	2	1	1	277
Gunung Malela	7	1	-	-	287
Gunung Maligas	-	-	-	-	31
Hutabayu Raja	5	-	-	-	398
Jawa Maraja Bah Jambi	2	-	-	-	87
Pamatang Bandar	4	-	-	-	273
Bandar Huluan	2	-	-	-	163
B a n d a r	3	-	4	4	610
Bandar Masilam	1	-	-	1	262
Bosar Maligas	-	-	-	-	300
Ujung Padang	-	-	-	-	137
<b>Simalungun</b>	<b>44</b>	<b>3</b>	<b>7</b>	<b>10</b>	<b>5 192</b>

Sumber/Source: Satgas Covid-19 Kabupaten Simalungun/Covid-19 Task Force of Simalungun Regency

**Tabel**  
**Table** 4.3.12

**Kasus Covid-19 menurut Kecamatan di Kabupaten  
Simalungun, Mei 2020**  
*Covid-19 Cases by Subdistrict in Simalungun Regency, May  
2020*

Kecamatan Subdistrict	PP	OTG	ODP	PDP	PDP Sembuh
(1)	(2)	(3)	(4)	(5)	(6)
Silimakuta	11	-	-	1	-
Pamatang Silimahuta	15	-	-	-	-
Purba	18	3	-	-	-
Haranggaol Horison	89	1	1	-	-
Dolok Pardamean	70	6	-	-	-
Sidamanik	38	-	2	-	1
Pamatang Sidamanik	33	-	-	1	-
Girsang Sipangan Bolon	68	12	3	3	2
Tanah Jawa	239	23	1	5	-
Hatonduhan	121	-	-	-	-
Dolok Panribuan	70	-	-	1	-
Jorlang Hataran	103	3	-	-	-
Panei	84	-	-	-	-
Panombeian Panei	55	1	-	-	-
Raya	34	2	-	1	-
Dolog Masagal	32	-	-	-	-
Dolok Silou	33	-	-	-	-
Silou Kahean	77	-	-	-	-
Raya Kahean	172	1	-	-	-
Tapien Dolok	73	1	-	2	1
Dolok Batu Nanggar	300	1	-	-	-
Siantar	266	47	1	2	5
Gunung Malela	214	3	-	-	1
Gunung Maligas	89	-	2	-	-
Hutabayu Raja	228	7	-	-	-
Jawa Maraja Bah Jambi	53	-	-	-	-
Pamatang Bandar	295	-	-	-	-
Bandar Huluan	297	-	-	-	-
Bandar	303	-	-	3	-
Bandar Masilam	252	2	-	-	-
Bosar Maligas	471	-	1	-	-
Ujung Padang	303	15	-	-	-
<b>Simalungun</b>	<b>4 506</b>	<b>128</b>	<b>11</b>	<b>19</b>	<b>10</b>



Lanjutan Tabel/Continued Table 4.3.12

Kecamatan Subdistrict	ODP Sembuh	Meninggal	Covid-19	Covid-19 Sembuh	Jumlah Total
(1)	(7)	(8)	(9)	(10)	(11)
Silimakuta	-	-	-	-	12
Pamatang Silimahuta	-	-	-	-	15
P u r b a	-	1	1	-	23
Haranggaol Horison	-	-	-	-	91
Dolok Pardamean	-	-	-	1	77
Sidamanik	-	-	-	-	41
Pamatang Sidamanik	1	-	1	-	36
Girsang Sipangan Bolon	8	-	1	-	97
Tanah Jawa	-	-	1	-	269
Hatonduhan	-	-	-	-	121
Dolok Panribuan	-	-	-	-	71
Jorlang Hataran	-	-	-	-	106
P a n e i	-	-	-	-	84
Panombeian Panei	-	-	-	-	56
R a y a	-	-	-	-	37
Dolog Masagal	-	-	-	-	32
Dolok Silou	1	-	-	-	34
Silou Kahean	1	-	-	-	78
Raya Kahean	1	-	-	-	174
Tapien Dolok	5	1	-	2	85
Dolok Batu Nanggar	-	-	-	-	301
S i a n t a r	3	1	4	1	330
Gunung Malela	1	-	-	1	220
Gunung Maligas	-	-	-	-	91
Hutabayu Raja	-	-	2	2	239
Jawa Maraja Bah Jambi	2	-	-	-	55
Pamatang Bandar	6	-	-	-	301
Bandar Huluan	-	-	-	-	297
B a n d a r	-	-	-	3	309
Bandar Masilam	1	-	-	-	255
Bosar Maligas	-	-	-	-	472
Ujung Padang	-	-	2	1	321
<b>Simalungun</b>	<b>30</b>	<b>3</b>	<b>12</b>	<b>11</b>	<b>4730</b>

Sumber/Source: Satgas Covid-19 Kabupaten Simalungun/Covid-19 Task Force of Simalungun Regency

**Tabel**  
**Table** 4.3.13

**Kasus Covid-19 menurut Kecamatan di Kabupaten Simalungun, Juni 2020**  
**Covid-19 Cases by Subdistrict in Simalungun Regency, June 2020**

Kecamatan Subdistrict	PP	OTG	ODP	PDP	PDP Sembuh
(1)	(2)	(3)	(4)	(5)	(6)
Silimakuta	21	-	-	-	-
Pamatang Silimahuta	13	-	-	-	-
P u r b a	32	8	-	-	-
Haranggaol Horison	31	-	-	-	-
Dolok Pardamean	245	4	2	-	-
Sidamanik	9	3	-	-	-
Pamatang Sidamanik	45	-	-	-	-
Girsang Sipangan Bolon	27	2	1	1	4
Tanah Jawa	158	15	-	1	-
Hatonduhan	48	-	1	-	-
Dolok Panribuan	70	-	-	-	-
Jorlang Hataran	62	-	2	-	-
P a n e i	98	-	-	2	2
Panombeian Panei	25	-	-	3	-
R a y a	55	2	2	1	-
Dolog Masagal	18	-	-	-	-
Dolok Silou	62	-	-	-	-
Silou Kahean	67	-	-	-	-
Raya Kahean	123	-	-	-	-
Tapien Dolok	32	-	5	1	-
Dolok Batu Nanggar	54	-	1	1	2
S i a n t a r	290	-	1	4	-
Gunung Malela	53	-	-	-	2
Gunung Maligas	19	18	-	1	-
Hutabayu Raja	196	2	-	-	2
Jawa Maraja Bah Jambi	14	7	-	-	1
Pamatang Bandar	67	-	-	-	-
Bandar Huluan	56	41	-	-	13
B a n d a r	-	46	-	1	-
Bandar Masilam	124	-	-	1	-
Bosar Maligas	42	-	-	-	-
Ujung Padang	52	120	4	-	-
<b>Simalungun</b>	<b>2 208</b>	<b>268</b>	<b>19</b>	<b>17</b>	<b>26</b>

Lanjutan Tabel/Continued Table 4.3.13

Kecamatan Subdistrict	ODP Sembuh	Meninggal	Covid-19	Covid-19 Sembuh	Jumlah Total
(1)	(7)	(8)	(9)	(10)	(11)
Silimakuta	-	-	-	-	21
Pamatang Silimahuta	-	-	-	-	13
P u r b a	-	-	-	-	40
Haranggaol Horison	-	-	-	-	31
Dolok Pardamean	-	-	1	-	252
Sidamanik	-	-	-	-	12
Pamatang Sidamanik	-	-	-	-	45
Girsang Sipangan Bolon	3	-	1	1	40
Tanah Jawa	-	-	-	-	174
Hatonduhan	-	-	-	-	49
Dolok Panribuan	-	-	-	-	70
Jorlang Hataran	-	-	-	-	64
P a n e i	-	-	-	-	102
Panombeian Panei	-	1	-	-	29
R a y a	-	-	1	-	61
Dolog Masagal	-	-	-	-	18
Dolok Silou	2	-	-	-	64
Silou Kahean	1	-	-	-	68
Raya Kahean	-	-	-	-	123
Tapien Dolok	-	1	-	2	41
Dolok Batu Nanggar	-	-	-	2	60
S i a n t a r	1	-	2	1	299
Gunung Malela	5	-	-	-	60
Gunung Maligas	-	-	1	-	39
Hutabayu Raja	3	-	-	-	203
Jawa Maraja Bah Jambi	-	1	-	-	23
Pamatang Bandar	1	-	-	-	68
Bandar Huluan	-	1	10	34	155
B a n d a r	-	-	-	-	47
Bandar Masilam	1	-	-	-	126
Bosar Maligas	-	2	-	-	44
Ujung Padang	-	-	1	-	177
<b>Simalungun</b>	<b>17</b>	<b>6</b>	<b>17</b>	<b>40</b>	<b>2 618</b>

Sumber/Source: Satgas Covid-19 Kabupaten Simalungun/Covid-19 Task Force of Simalungun Regency

**Tabel**  
**Table** 4.3.14

**Kasus Covid-19 menurut Kecamatan di Kabupaten Simalungun, Juli 2020**  
*Covid-19 Cases by Subdistrict in Simalungun Regency, July 2020*

Kecamatan Subdistrict	PP	OTG	ODP	PDP	PDP Sembuh
(1)	(2)	(3)	(4)	(5)	(6)
Silimakuta	19	-	-	-	-
Pamatang Silimahuta	-	-	-	-	-
P u r b a	16	-	-	1	2
Haranggaol Horison	42	-	-	-	-
Dolok Pardamean	34	-	-	1	-
Sidamanik	11	3	-	-	-
Pamatang Sidamanik	10	-	-	-	2
Girsang Sipangan Bolon	34	-	-	-	-
Tanah Jawa	-	-	-	2	-
Hatonduhan	37	-	-	1	-
Dolok Panribuan	79	-	-	1	-
Jorlang Hataran	19	1	-	-	-
P a n e i	49	-	2	1	-
Panombeian Panei	15	-	1	1	1
R a y a	71	2	-	-	-
Dolog Masagal	-	-	-	-	-
Dolok Silou	-	-	-	-	-
Silou Kahean	5	-	-	-	-
Raya Kahean	26	-	1	-	-
Tapien Dolok	-	-	1	-	1
Dolok Batu Nanggar	-	-	-	-	-
S i a n t a r	13	-	-	3	5
Gunung Malela	16	3	1	1	2
Gunung Maligas	-	-	-	-	1
Hutabayu Raja	64	3	1	1	1
Jawa Maraja Bah Jambi	-	-	-	1	2
Pamatang Bandar	31	-	-	-	1
Bandar Huluan	-	-	-	-	1
B a n d a r	-	4	-	-	3
Bandar Masilam	31	1	-	-	1
Bosar Maligas	22	1	1	-	4
Ujung Padang	24	1	-	-	-
<b>Simalungun</b>	<b>668</b>	<b>19</b>	<b>8</b>	<b>14</b>	<b>27</b>

Lanjutan Tabel/Continued Table 4.3.14

Kecamatan Subdistrict	ODP Sembuh	PDP Meninggal	Covid-19	Covid-19 Sembuh	Covid-19 Meninggal	Jumlah Total
(1)	(7)	(8)	(9)	(10)	(11)	(12)
Silimakuta	-	1	-	-	-	20
Pamatang Silimahuta	-	-	-	-	-	-
P u r b a	-	-	-	-	-	19
Haranggaol Horison	-	-	-	-	-	42
Dolak Pardamean	-	-	-	1	-	36
Sidamanik	-	1	-	1	-	16
Pamatang Sidamanik	-	-	-	-	-	12
Girsang Sipangan Bolon	-	-	-	-	-	34
Tanah Jawa	-	1	2	3	-	8
Hatonduhan	-	-	1	-	-	39
Dolak Panribuan	-	-	-	-	-	80
Jorlang Hataran	-	-	-	-	-	20
P a n e i	-	-	-	-	1	52
Panombeian Panei	-	-	-	-	-	18
R a y a	-	-	1	-	-	74
Dolog Masagal	-	-	-	-	-	-
Dolak Silou	-	-	-	-	-	-
Silou Kahean	-	-	-	-	-	5
Raya Kahean	-	-	-	1	-	28
Tapian Dolok	-	-	1	-	-	3
Dolak Batu Nanggar	-	-	2	1	1	3
S i a n t a r	-	-	8	2	-	31
Gunung Malela	-	-	1	1	-	25
Gunung Maligas	-	1	-	1	-	3
Hutabayu Raja	-	-	-	-	-	70
Jawa Maraja Bah Jambi	-	-	1	1	-	5
Pamatang Bandar	-	-	-	-	-	32
Bandar Huluan	-	2	1	2	-	6
B a n d a r	-	1	5	-	-	13
Bandar Masilam	-	-	-	1	-	34
Bosar Maligas	-	-	1	-	-	29
Ujung Padang	-	-	-	1	-	26
<b>Simalungun</b>	<b>-</b>	<b>7</b>	<b>24</b>	<b>16</b>	<b>2</b>	<b>783</b>

Sumber/Source: Satgas Covid-19 Kabupaten Simalungun/Covid-19 Task Force of Simalungun Regency

**Tabel**  
**Table** 4.3.15

**Kasus Covid-19 menurut Kecamatan di Kabupaten  
Simalungun, Agustus 2020**  
*Covid-19 Cases by Subdistrict in Simalungun Regency,  
August 2020*

Kecamatan Subdistrict	Pelaku Perjalanan	Suspek	Discarded	Probable	Konfirmasi
(1)	(2)	(3)	(4)	(5)	(6)
Silimakuta	-	-	-	-	-
Pamatang Silimahuta	-	-	-	-	-
P u r b a	5	-	-	-	-
Haranggaol Horison	13	-	-	-	-
Dolok Pardamean	4	-	-	-	-
Sidamanik	-	1	-	-	1
Pamatang Sidamanik	4	-	-	-	1
Girsang Sipangan Bolon	13	5	-	-	1
Tanah Jawa	2	3	-	-	4
Hatonduhan	42	1	-	-	2
Dolok Panribuan	40	-	-	-	-
Jorlang Hataran	14	1	-	1	1
P a n e i	44	-	-	-	-
Panombeian Panei	14	1	-	-	2
R a y a	8	2	-	-	1
Dolog Masagal	23	-	-	-	-
Dolok Silou	6	-	-	-	-
Silou Kahean	5	-	-	-	-
Raya Kahean	76	-	-	-	-
Tapien Dolok	8	1	-	-	1
Dolok Batu Nanggar	-	14	-	1	7
S i a n t a r	-	5	-	-	7
Gunung Malela	3	5	-	-	1
Gunung Maligas	1	-	-	-	2
Hutabayu Raja	1	3	-	-	-
Jawa Maraja Bah Jambi	-	1	-	-	6
Pamatang Bandar	-	3	-	-	-
Bandar Huluan	8	5	-	-	3
B a n d a r	10	-	-	1	7
Bandar Masilam	4	1	-	-	1
Bosar Maligas	11	6	-	-	5
Ujung Padang	-	-	-	-	1
<b>Simalungun</b>	<b>359</b>	<b>58</b>	<b>-</b>	<b>3</b>	<b>54</b>

Lanjutan Tabel/Continued Table 4.3.15

Kecamatan Subdistrict	Kontak Erat	Jumlah Total	Sembuh	Selesai Isolasi	Kematian
(1)	(7)	(8)	(9)	(10)	(11)
Silimakuta	12	12	10	-	-
Pamatang Silimahuta	-	-	-	-	-
P u r b a	-	5	-	-	-
Haranggaol Horison	-	13	-	-	-
Dolok Pardamean	-	4	-	-	-
Sidamanik	-	2	-	-	-
Pamatang Sidamanik	-	5	-	-	-
Girsang Sipangan Bolon	9	28	-	-	-
Tanah Jawa	-	9	-	-	-
Hatonduhan	-	45	-	-	-
Dolok Panribuan	-	40	-	-	-
Jorlang Hataran	-	17	-	-	-
P a n e i	-	44	-	-	-
Panombeian Panei	-	17	-	-	-
R a y a	-	11	-	-	-
Dolog Masagal	-	23	-	-	-
Dolok Silou	-	6	-	-	-
Silou Kahean	-	5	-	-	-
Raya Kahean	-	76	-	-	-
Tapian Dolok	-	10	-	-	-
Dolok Batu Nanggar	44	66	-	-	-
S i a n t a r	8	20	-	-	-
Gunung Malela	-	9	-	-	-
Gunung Maligas	-	3	-	-	-
Hutabayu Raja	6	10	-	-	-
Jawa Maraja Bah Jambi	-	7	-	-	-
Pamatang Bandar	-	3	-	1	-
Bandar Huluan	4	20	-	-	-
B a n d a r	-	18	-	-	-
Bandar Masilam	-	6	-	-	-
Bosar Maligas	23	45	-	-	-
Ujung Padang	-	1	-	-	-
<b>Simalungun</b>	<b>106</b>	<b>580</b>	<b>10</b>	<b>1</b>	<b>-</b>

Sumber/Source: Satgas Covid-19 Kabupaten Simalungun/Covid-19 Task Force of Simalungun Regency

**Tabel**  
**Table** 4.3.16

**Kasus Covid-19 menurut Kecamatan di Kabupaten  
Simalungun, September 2020**  
*Covid-19 Cases by Subdistrict in Simalungun Regency,  
September 2020*

Kecamatan Subdistrict	Pelaku Perjalanan	Suspek	Discarded	Probable	Konfirmasi
(1)	(2)	(3)	(4)	(5)	(6)
Silimakuta	-	-	-	-	-
Pamatang Silimahuta	-	-	-	-	-
P u r b a	-	1	-	-	-
Haranggaol Horison	5	-	-	-	-
Dolok Pardamean	6	-	-	-	-
Sidamanik	-	-	-	-	1
Pamatang Sidamanik	-	-	-	-	2
Girsang Sipangan Bolon	7	2	-	-	-
Tanah Jawa	-	2	-	1	3
Hatonduhan	6	4	-	-	-
Dolok Panribuan	30	1	-	-	-
Jorlang Hataran	4	1	-	-	3
P a n e i	7	6	-	1	-
Panombeian Panei	-	1	-	-	-
R a y a	4	2	-	-	-
Dolog Masagal	-	1	-	-	-
Dolok Silou	4	-	-	-	-
Silou Kahean	2	-	-	-	1
Raya Kahean	58	2	-	-	1
Tapien Dolok	23	2	-	-	2
Dolok Batu Nanggar	-	14	-	1	6
S i a n t a r	1	6	-	1	5
Gunung Malela	-	3	-	-	-
Gunung Maligas	-	-	-	-	1
Hutabayu Raja	23	3	-	-	-
Jawa Maraja Bah Jambi	-	-	-	-	-
Pamatang Bandar	13	1	-	-	-
Bandar Hulan	-	-	-	-	1
B a n d a r	-	2	-	-	1
Bandar Masilam	4	-	-	-	-
Bosar Maligas	3	8	-	1	5
Ujung Padang	-	-	-	-	-
<b>Simalungun</b>	<b>200</b>	<b>62</b>	<b>-</b>	<b>5</b>	<b>32</b>



Lanjutan Tabel/Continued Table 4.3.16

Kecamatan Subdistrict	Kontak Erat	Jumlah Total	Sembuh	Selesai Isolasi	Kematian
(1)	(7)	(8)	(9)	(10)	(11)
Silimakuta	-	-	-	-	-
Pamatang Silimahuta	-	-	-	-	-
P u r b a	4	5	-	-	-
Haranggaol Horison	-	5	-	-	-
Dolok Pardamean	-	6	-	-	-
Sidamanik	-	1	-	-	-
Pamatang Sidamanik	-	2	-	-	-
Girsang Sipangan Bolon	-	9	-	-	-
Tanah Jawa	-	6	-	-	-
Hatonduhan	1	11	-	-	-
Dolok Panribuan	-	31	-	-	-
Jorlang Hataran	-	8	-	-	-
P a n e i	-	14	-	-	1
Panombeian Panei	-	1	-	-	-
R a y a	-	6	-	-	-
Dolog Masagal	-	1	-	-	-
Dolok Silou	-	4	-	-	-
Silou Kahean	-	3	-	-	-
Raya Kahean	-	61	-	-	-
Tapien Dolok	64	91	-	-	-
Dolok Batu Nanggar	-	21	-	-	-
S i a n t a r	16	29	-	-	-
Gunung Malela	-	3	-	-	-
Gunung Maligas	-	1	-	-	-
Hutabayu Raja	-	26	-	-	-
Jawa Maraja Bah Jambi	-	-	-	-	-
Pamatang Bandar	-	14	-	-	-
Bandar Huluan	14	15	-	-	-
B a n d a r	2	5	3	1	-
Bandar Masilam	-	4	-	-	-
Bosar Maligas	1	18	-	-	-
Ujung Padang	-	-	-	-	-
<b>Simalungun</b>	<b>102</b>	<b>401</b>	<b>3</b>	<b>1</b>	<b>1</b>

Sumber/Source: Satgas Covid-19 Kabupaten Simalungun/Covid-19 Task Force of Simalungun Regency

**Tabel**  
**Table** 4.3.17

**Kasus Covid-19 menurut Kecamatan di Kabupaten  
Simalungun, Oktober 2020**  
*Covid-19 Cases by Subdistrict in Simalungun Regency,  
October 2020*

Kecamatan Subdistrict	Pelaku Perjalanan	Suspek	Discarded	Probable	Konfirmasi
(1)	(2)	(3)	(4)	(5)	(6)
Silimakuta	3	2	-	-	1
Pamatang Silimahuta	-	-	-	-	-
P u r b a	-	-	-	-	-
Haranggaol Horison	12	-	-	-	-
Dolok Pardamean	-	1	-	-	2
Sidamanik	-	-	-	-	-
Pamatang Sidamanik	-	-	-	-	-
Girsang Sipangan Bolon	14	5	-	-	1
Tanah Jawa	-	2	-	-	1
Hatonduhan	7	-	-	-	-
Dolok Panribuan	28	1	-	1	1
Jorlang Hataran	7	1	-	-	1
P a n e i	5	4	-	1	4
Panombeian Panei	5	-	-	-	1
R a y a	37	1	-	1	5
Dolog Masagal	-	-	-	-	-
Dolok Silou	-	-	-	-	-
Silou Kahean	-	-	-	-	-
Raya Kahean	46	1	-	-	2
Tapian Dolok	-	-	-	-	6
Dolok Batu Nanggar	-	-	-	-	2
S i a n t a r	-	5	-	-	7
Gunung Malela	3	2	-	-	1
Gunung Maligas	-	2	-	-	1
Hutabayu Raja	3	-	-	-	-
Jawa Maraja Bah Jambi	-	-	-	-	-
Pamatang Bandar	7	4	-	-	6
Bandar Hulan	-	1	-	-	138
B a n d a r	-	-	-	-	5
Bandar Masilam	1	-	-	-	2
Bosar Maligas	-	-	-	-	-
Ujung Padang	-	1	-	-	-
<b>Simalungun</b>	<b>178</b>	<b>33</b>	<b>-</b>	<b>3</b>	<b>187</b>

Lanjutan Tabel/Continued Table 4.3.17

Kecamatan Subdistrict	Kontak Erat	Jumlah Total	Sembuh	Selesai Isolasi	Kematian
(1)	(7)	(8)	(9)	(10)	(11)
Silimakuta	16	22	-	-	1
Pamatang Silimahuta	-	-	-	-	-
P u r b a	-	-	-	-	-
Haranggaol Horison	-	12	-	-	-
Dolok Pardamean	28	31	-	-	-
Sidamanik	-	-	28	-	-
Pamatang Sidamanik	-	-	-	-	-
Girsang Sipangan Bolon	8	28	-	8	-
Tanah Jawa	-	3	-	-	-
Hatonduhan	-	7	-	-	-
Dolok Panribuan	-	31	-	-	-
Jorlang Hatاران	1	10	-	-	-
P a n e i	-	14	-	-	2
Panombeian Panei	-	6	-	-	-
R a y a	10	54	-	-	-
Dolog Masagal	-	-	-	-	-
Dolok Silou	-	-	-	-	-
Silou Kahean	-	-	-	-	-
Raya Kahean	16	65	-	-	-
Tapiان Dolok	15	21	-	-	-
Dolok Batu Nanggar	3	5	-	-	-
S i a n t a r	1	13	1	-	-
Gunung Malela	-	6	-	-	-
Gunung Maligas	-	3	-	-	-
Hutabayu Raja	-	3	-	-	-
Jawa Maraja Bah Jambi	-	-	-	-	-
Pamatang Bandar	-	17	-	-	-
Bandar Hulan	9	148	-	-	-
B a n d a r	2	7	-	-	-
Bandar Masilam	-	3	1	-	-
Bosar Maligas	-	-	-	-	-
Ujung Padang	-	1	-	-	-
<b>Simalungun</b>	<b>109</b>	<b>510</b>	<b>30</b>	<b>8</b>	<b>3</b>

Sumber/Source: Satgas Covid-19 Kabupaten Simalungun/Covid-19 Task Force of Simalungun Regency

**Tabel**  
**Table** 4.3.18

**Kasus Covid-19 menurut Kecamatan di Kabupaten  
Simalungun, November 2020**  
*Covid-19 Cases by Subdistrict in Simalungun Regency,  
November 2020*

Kecamatan Subdistrict	Pelaku Perjalanan	Suspek	Discarded	Probable	Konfirmasi
(1)	(2)	(3)	(4)	(5)	(6)
Silimakuta	-	-	-	-	-
Pamatang Silimahuta	-	-	-	-	-
P u r b a	-	-	-	-	-
Haranggaol Horison	-	-	-	-	-
Dolok Pardamean	-	-	-	-	2
Sidamanik	-	-	-	-	-
Pamatang Sidamanik	-	-	-	-	-
Girsang Sipangan Bolon	1	-	-	-	-
Tanah Jawa	-	1	-	-	2
Hatonduhan	5	1	-	-	1
Dolok Panribuan	3	2	-	-	1
Jorlang Hataran	-	-	-	-	1
P a n e i	-	-	-	-	-
Panombeian Panei	-	-	-	-	-
R a y a	-	-	-	-	-
Dolog Masagal	-	-	-	-	-
Dolok Silou	-	-	-	-	-
Silou Kahean	-	-	-	-	-
Raya Kahean	44	2	-	-	-
Tapian Dolok	-	-	-	-	-
Dolok Batu Nanggar	-	-	-	-	2
S i a n t a r	-	-	-	-	2
Gunung Malela	-	-	-	-	-
Gunung Maligas	-	-	-	-	3
Hutabayu Raja	-	-	-	-	-
Jawa Maraja Bah Jambi	-	-	-	-	-
Pamatang Bandar	-	1	-	-	-
Bandar Huluan	-	-	-	-	-
B a n d a r	-	1	-	-	2
Bandar Masilam	-	2	-	-	-
Bosar Maligas	-	-	-	-	1
Ujung Padang	-	-	-	-	2
<b>Simalungun</b>	<b>53</b>	<b>10</b>	<b>-</b>	<b>-</b>	<b>19</b>

Lanjutan Tabel/Continued Table 4.3.18

Kecamatan Subdistrict	Kontak Erat	Jumlah Total	Sembuh	Selesai Isolasi	Kematian
(1)	(7)	(8)	(9)	(10)	(11)
Silimakuta	-	-	-	-	-
Pamatang Silimahuta	-	-	-	-	-
P u r b a	-	-	-	-	-
Haranggaol Horison	-	-	-	-	-
Dolok Pardamean	-	2	-	-	-
Sidamanik	-	-	-	-	-
Pamatang Sidamanik	-	-	-	-	-
Girsang Sipangan Bolon	-	1	-	-	-
Tanah Jawa	-	3	-	-	-
Hatonduhan	-	7	-	-	-
Dolok Panribuan	-	6	-	-	-
Jorlang Hataran	-	1	-	-	-
P a n e i	-	-	-	-	-
Panombeian Panei	-	-	-	-	-
R a y a	-	-	-	-	-
Dolog Masagal	-	-	-	-	-
Dolok Silou	-	-	-	-	-
Silou Kahean	-	-	-	-	-
Raya Kahean	-	46	-	-	-
Tapien Dolok	-	-	-	-	-
Dolok Batu Nanggar	-	2	-	-	-
S i a n t a r	-	2	-	-	-
Gunung Malela	-	-	-	-	-
Gunung Maligas	-	3	-	-	-
Hutabayu Raja	-	-	-	-	-
Jawa Maraja Bah Jambi	-	-	-	-	-
Pamatang Bandar	-	1	-	-	-
Bandar Huluan	-	-	-	-	-
B a n d a r	-	3	-	-	-
Bandar Masilam	-	2	-	-	-
Bosar Maligas	-	1	-	-	-
Ujung Padang	-	2	-	-	-
<b>Simalungun</b>	<b>-</b>	<b>82</b>	<b>-</b>	<b>-</b>	<b>-</b>

Sumber/Source: Satgas Covid-19 Kabupaten Simalungun/Covid-19 Task Force of Simalungun Regency

**Tabel**  
**Table** 4.3.19

**Kasus Covid-19 menurut Kecamatan di Kabupaten  
Simalungun, Desember 2020**  
*Covid-19 Cases by Subdistrict in Simalungun Regency,  
December 2020*

Kecamatan Subdistrict	Pelaku Perjalanan	Suspek	Discarded	Probable	Konfirmasi
(1)	(2)	(3)	(4)	(5)	(6)
Silimakuta	-	-	-	2	-
Pematang Silimahuta	-	3	-	1	-
P u r b a	-	-	-	-	-
Haranggaol Horison	-	-	-	-	2
Dolok Pardamean	-	-	-	-	1
Sidamanik	-	-	-	-	2
Pematang Sidamanik	-	1	-	-	1
Girsang Sipangan Bolon	1	1	-	-	1
Tanah Jawa	-	-	-	1	2
Hatonduhan	-	-	-	-	-
Dolok Panribuan	-	1	-	-	-
Jorlang Hataran	-	5	-	-	-
P a n e i	-	1	-	-	2
Panombeian Panei	-	2	-	-	2
R a y a	-	-	-	-	-
Dolog Masagal	-	-	-	-	1
Dolok Silou	-	-	-	1	-
Silou Kahean	-	-	-	-	-
Raya Kahean	23	-	-	-	-
Tapien Dolok	-	-	-	-	6
Dolok Batu Nanggar	-	-	-	-	3
S i a n t a r	-	1	-	-	12
Gunung Malela	-	-	-	-	-
Gunung Maligas	-	-	-	-	3
Hutabayu Raja	-	-	-	-	-
Jawa Maraja Bah Jambi	-	-	-	1	2
Pematang Bandar	-	-	-	-	1
Bandar Huluan	-	-	-	-	2
B a n d a r	-	-	-	-	-
Bandar Masilam	-	-	-	-	-
Bosar Maligas	-	-	-	-	5
Ujung Padang	-	-	-	-	1
<b>Simalungun</b>	<b>24</b>	<b>15</b>	<b>-</b>	<b>6</b>	<b>49</b>

Lanjutan Tabel/Continued Table 4.3.19

Kecamatan Subdistrict	Kontak Erat	Jumlah Total	Sembuh	Selesai Isolasi	Kematian
(1)	(7)	(8)	(9)	(10)	(11)
Silimakuta	-	2	-	-	1
Pamatang Silimahuta	-	4	-	-	-
P u r b a	-	-	-	-	-
Haranggaol Horison	28	30	-	-	-
Dolok Pardamean	-	1	-	-	-
Sidamanik	-	2	-	-	-
Pamatang Sidamanik	1	3	-	-	-
Girsang Sipangan Bolon	4	7	-	5	-
Tanah Jawa	-	3	-	-	-
Hatonduhan	-	-	-	-	-
Dolok Panribuan	-	1	-	-	-
Jorlang Hataran	-	5	-	-	-
P a n e i	-	3	-	-	-
Panombeian Panei	-	4	-	-	-
R a y a	-	-	-	-	-
Dolog Masagal	-	1	-	-	-
Dolok Silou	-	1	-	-	-
Silou Kahean	-	-	-	-	-
Raya Kahean	-	23	-	-	-
Tapien Dolok	-	6	-	-	-
Dolok Batu Nanggar	-	3	-	-	-
S i a n t a r	-	13	-	-	-
Gunung Malela	-	-	-	-	-
Gunung Maligas	-	3	-	-	-
Hutabayu Raja	-	-	-	-	-
Jawa Maraja Bah Jambi	-	3	-	-	-
Pamatang Bandar	-	1	-	-	-
Bandar Huluan	8	10	-	-	-
B a n d a r	-	-	-	-	-
Bandar Masilam	-	-	-	-	-
Bosar Maligas	-	5	-	-	-
Ujung Padang	-	1	-	-	-
<b>Simalungun</b>	<b>41</b>	<b>135</b>	<b>-</b>	<b>5</b>	<b>1</b>

Sumber/Source: Satgas Covid-19 Kabupaten Simalungun/Covid-19 Task Force of Simalungun Regency

#### 4.4 KELUARGA BERENCANA (KB) FAMILY PLANNING

**Tabel 4.4.1** Jumlah Klinik KB, Pembantu Pembina KB Desa (PPKBD), Pasangan Usia Subur (PUS) dan Akseptor Aktif Menurut Kecamatan, 2020  
*Number of Family Planning Clinics, Active Acceptor and Fertile Couple by Sub Regency in Simalungun Regency, 2020*

Kecamatan Subdistrict	Klinik KB Clinics	PPKBD	Pasangan Usia Subur (PUS) Fertile Couple
(1)	(2)	(3)	(4)
Silimakuta	3	7	2 438
Pamatang Silimahuta	1	10	2 428
P u r b a	1	14	5 458
Haranggaol Horison	1	5	670
Dolok Pardamean	1	11	2 453
Sidamanik	2	15	3 761
Pamatang Sidamanik	1	10	2 531
Girsang Sipangan Bolon	2	6	2 174
Tanah Jawa	2	20	8 042
Hatonduhan	1	9	3 084
Dolok Panribuan	1	15	3 997
Jorlang Hataran	2	13	2 363
P a n e i	1	17	3 277
Panombeian Panei	1	11	4 160
R a y a	2	17	6 432
Dolog Masagal	1	10	1 821
Dolok Silou	1	14	3 689
Silou Kahean	2	16	4 921
Raya Kahean	1	14	2 478
Tapian Dolok	2	11	6 539
Dolok Batu Nanggar	2	16	8 032
S i a n t a r	1	17	10 684
Gunung Malela	1	16	7 331
Gunung Maligas	2	9	6 354
Hutabayu Raja	1	16	5 632
Jawa Maraja Bah Jambi	2	8	2 930
Pamatang Bandar	2	13	5 650
Bandar Huluan	2	10	4 699
B a n d a r	1	16	13 003
Bandar Masilam	1	10	6 152
Bosar Maligas	2	17	6 174
Ujung Padang	1	20	7 316
<b>Simalungun</b>	<b>47</b>	<b>413</b>	<b>156 673</b>



Lanjutan Tabel/Continued Table 4.4.1

Kecamatan Subdistrict	Akseptor Aktif Active Acceptor	
	Banyaknya Number	Persentase thdp PUS Percentage
(1)	(5)	(6)
Silimakuta	1 871	77
Pamatang Silimahuta	2 032	84
P u r b a	3 978	73
Haranggaol Horison	569	85
Dolok Pardamean	1 958	80
Sidamanik	3 118	83
Pamatang Sidamanik	1 805	71
Girsang Sipangan Bolon	1 851	85
Tanah Jawa	6 079	76
Hatonduhan	2 621	85
Dolok Panribuan	3 903	98
Jorlang Hataran	1 643	70
P a n e i	2 654	81
Panombeian Panei	3 614	87
R a y a	5 468	85
Dolog Masagal	765	42
Dolok Silou	3 578	97
Silou Kahean	3 576	73
Raya Kahean	1 454	59
Tapian Dolok	5 068	78
Dolok Batu Nanggar	7 366	92
S i a n t a r	7 808	73
Gunung Malela	5 484	75
Gunung Maligas	5 695	90
Hutabayu Raja	4 508	80
Jawa Maraja Bah Jambi	2 315	79
Pamatang Bandar	4 463	79
Bandar Huluan	3 821	81
B a n d a r	10 630	82
Bandar Masilam	4 514	73
Bosar Maligas	4 242	69
Ujung Padang	5 975	82
<b>Simalungun</b>	<b>124 426</b>	<b>79</b>

Sumber/Source: Dinas Pengendalian Penduduk dan Keluarga Berencana Kabupaten Simalungun/Department of Population and Family Planning of Simalungun Regency

**Tabel**  
**Table** 4.4.2

**Jumlah Akseptor Aktif Menurut Alat Kontrasepsi yang Digunakan dan Kecamatan di Kabupaten Simalungun, 2020**

**Number of Active Acceptor by Type of Contracepsy Used and Sub Regency in Simalungun Regency, 2020**

Kecamatan Subdistrict	IUD	MOW	MOP	Kondom Condom
(1)	(2)	(3)	(4)	(5)
Silimakuta	238	317	3	125
Pamatang Silimahuta	51	342	-	320
P u r b a	318	422	-	592
Haranggaol Horison	10	135	-	37
Dolok Pardamean	26	228	10	246
Sidamanik	384	374	3	327
Pamatang Sidamanik	101	195	8	223
Girsang Sipangan Bolon	199	267	22	74
Tanah Jawa	1 099	1 594	5	27
Hatonduhan	76	211	-	148
Dolok Panribuan	164	229	3	628
Jorlang Hataran	64	359	8	190
P a n e i	55	620	-	60
Panombeian Panei	446	346	-	569
R a y a	667	542	25	863
Dolog Masagal	6	163	1	20
Dolok Silou	27	509	3	755
Silou Kahean	410	325	1	416
Raya Kahean	4	298	1	119
Tapien Dolok	504	613	69	607
Dolok Batu Nanggar	648	635	172	603
S i a n t a r	898	925	35	760
Gunung Malela	754	441	45	605
Gunung Maligas	208	198	25	327
Hutabayu Raja	231	784	25	326
Jawa Maraja Bah Jambi	203	194	2	186
Pamatang Bandar	302	537	52	420
Bandar Huluan	91	493	1	172
B a n d a r	470	910	164	1 073
Bandar Masilam	213	229	-	89
Bosar Maligas	161	659	6	138
Ujung Padang	219	686	23	263
<b>Simalungun</b>	<b>9 247</b>	<b>14 780</b>	<b>712</b>	<b>11 308</b>

Sumber/Source: Dinas Pengendalian Penduduk dan Keluarga Berencana Kabupaten Simalungun/Department of Population and Family Planning of Simalungun Regency

Lanjutan Tabel/*Continued Table 4.4.2*

Kecamatan <i>Subdistrict</i>	Implan <i>Implants</i>	Suntikan <i>Injection</i>	Pil KB <i>Pills</i>	Jumlah <i>Total</i>
(1)	(2)	(3)	(4)	(5)
Silimakuta	396	615	177	1 871
Pamatang Silimahuta	402	593	324	2 032
P u r b a	886	972	788	3 978
Haranggaol Horison	115	169	103	569
Dolok Pardamean	660	491	297	1 958
Sidamanik	357	880	793	3 118
Pamatang Sidamanik	293	546	439	1 805
Girsang Sipangan Bolon	592	322	375	1 851
Tanah Jawa	1 521	1 365	468	6 079
Hatonduhan	642	1 267	277	2 621
Dolok Panribuan	715	1 255	909	3 903
Jorlang Hataran	383	360	279	1 643
P a n e i	521	1 046	352	2 654
Panombeian Panei	530	863	860	3 614
R a y a	821	1 232	1 318	5 468
Dolog Masagal	198	295	82	765
Dolok Silou	506	1 316	462	3 578
Silou Kahean	749	838	837	3 576
Raya Kahean	208	640	184	1 454
Tapian Dolok	1 153	975	1 147	5 068
Dolok Batu Nanggar	1 434	2 131	1 743	7 366
S i a n t a r	1 200	2 210	1 780	7 808
Gunung Malela	960	1 112	1 567	5 484
Gunung Maligas	504	2 147	2 286	5 695
Hutabayu Raja	1 068	1 184	890	4 508
Jawa Maraja Bah Jambi	671	344	715	2 315
Pamatang Bandar	858	1 390	904	4 463
Bandar Huluan	597	1 397	1 070	3 821
B a n d a r	1 238	4 601	2 174	10 630
Bandar Masilam	392	1 407	2 184	4 514
Bosar Maligas	699	2 142	437	4 242
Ujung Padang	1 564	1 854	1 366	5 975
<b>Simalungun</b>	<b>22 833</b>	<b>37 959</b>	<b>27 587</b>	<b>124 426</b>

Sumber/*Source*: Dinas Pengendalian Penduduk dan Keluarga Berencana Kabupaten Simalungun/*Department of Population and Family Planning of Simalungun Regency*

**Tabel**  
**Table** 4.4.3

**Jumlah Keluarga Menurut Tingkat Tahapan Kesejahteraan dan Kecamatan di Kabupaten Simalungun, 2020**  
**Number of Household by Level of Welfare Stage and Sub Regency in Simalungun Regency, 2020**

Kecamatan Subdistrict	Pra-S	KS I	KS II	KS III	KS III Plus	Jumlah Total
(1)	(2)	(3)	(4)	(5)	(6)	(7)
Silimakuta	402	1 308	1 426	...	...	3 136
Pamatang Silimahuta	398	1 174	1 218	...	...	2 790
P u r b a	815	3 447	1 109	...	...	5 371
Haranggaol Horison	245	1 017	252	...	...	1 514
Dolok Pardamean	904	2 904	474	...	...	4 282
Sidamanik	1 347	4 319	1 033	...	...	6 699
Pamatang Sidamanik	619	2 189	888	...	...	3 696
Girsang Sipangan Bolon	1 334	1 524	262	...	...	3 120
Tanah Jawa	1 245	4 757	7 273	...	...	13 275
Hatonduhan	939	3 946	959	...	...	5 844
Dolok Panribuan	623	3 400	603	...	...	4 626
Jorlang Hataran	589	3 199	726	...	...	4 514
P a n e i	1 313	3 986	964	...	...	6 263
Panombeian Panei	512	3 635	1 039	...	...	5 186
R a y a	1 234	2 581	3 436	...	...	7 251
Dolog Masagal	...	...	...	...	...	...
Dolok Silou	588	1 658	1 833	...	...	4 079
Silou Kahean	445	2 000	2 169	...	...	4 614
Raya Kahean	1 341	1 224	2 165	...	...	4 730
Tapian Dolok	1 550	3 868	3 806	...	...	9 224
Dolok Batu Nanggar	1 507	4 466	4 879	...	...	10 852
S i a n t a r	1 825	5 613	8 402	...	...	15 840
Gunung Malela	2 609	4 506	1 971	...	...	9 086
Gunung Maligas	923	4 447	1 798	...	...	7 168
Hutabayu Raja	1 714	5 467	1 420	...	...	8 601
Jawa Maraja Bah Jambi	948	3 350	881	...	...	5 179
Pamatang Bandar	470	1 474	940	...	...	2 884
Bandar Huluan	1 137	4 529	1 357	...	...	7 023
B a n d a r	4 176	5 343	7 168	...	...	16 687
Bandar Masilam	1 490	2 472	2 984	...	...	6 946
Bosar Maligas	3 867	3 731	3 592	...	...	11 190
Ujung Padang	1 792	4 518	3 956	...	...	10 266
<b>Simalungun</b>	<b>38 901</b>	<b>102 052</b>	<b>70 983</b>	<b>...</b>	<b>...</b>	<b>211 936</b>

Sumber/Source: Dinas Pengendalian Penduduk dan Keluarga Berencana Kabupaten Simalungun/Department of Population and Family Planning of Simalungun Regency

**Tabel** 4.4.4 **Jumlah Kelompok Institusi Menurut Kecamatan di Kabupaten Simalungun, 2020**  
**Table** 4.4.4 **Number of Public Institutions by Sub Regency in Simalungun Regency, 2020**

Kecamatan Subdistrict	PPKBD	Sub PPKBD	Klpg. UPPKS	BKB	BKR	BKL
(1)	(2)	(3)	(4)	(5)	(6)	(7)
Silimakuta	7	26	0	7	3	3
Pamatang Silimahuta	10	30	2	4	2	2
P u r b a	14	79	2	4	2	4
Haranggaol Horison	5	20	0	1	1	1
Dolok Pardamean	11	45	0	11	1	11
Sidamanik	15	77	1	6	6	6
Pamatang Sidamanik	10	46	1	1	1	1
Girsang Sipangan Bolon	6	25	2	6	6	6
Tanah Jawa	20	101	1	7	4	5
Hatonduhan	9	59	1	9	6	7
Dolok Panribuan	15	71	2	5	5	5
Jorlang Hataran	13	67	1	13	13	13
P a n e i	17	77	1	3	2	2
Panombeian Panei	11	60	2	11	11	11
R a y a	17	89	1	1	1	1
Dolog Masagal	10	91	14	13	12	13
Dolok Silou	14	45	0	0	0	0
Silou Kahean	16	58	0	2	1	2
Raya Kahean	14	69	2	16	5	2
Tapian Dolok	11	65	1	1	1	1
Dolok Batu Nanggar	16	66	5	6	4	4
S i a n t a r	17	77	7	5	5	4
Gunung Malela	16	96	3	7	6	10
Gunung Maligas	9	66	2	16	16	16
Hutabayu Raja	16	42	2	9	9	9
Jawa Maraja Bah Jambi	8	89	2	9	6	5
Pamatang Bandar	13	55	8	8	8	8
Bandar Hulan	10	75	3	5	5	5
B a n d a r	16	68	1	7	7	6
Bandar Masilam	10	90	2	2	2	4
Bosar Maligas	17	56	2	5	5	5
Ujung Padang	20	91	2	2	2	2
<b>Simalungun</b>	<b>413</b>	<b>2 071</b>	<b>73</b>	<b>202</b>	<b>158</b>	<b>174</b>

Sumber/Source: Dinas Pengendalian Penduduk dan Keluarga Berencana Kabupaten Simalungun/Department of Population and Family Planning of Simalungun Regency

## 4.5 AGAMA RELIGION

**Tabel** 4.5.1 **Banyaknya Rumah Ibadah Menurut Kecamatan di Kabupaten Simalungun, 2020**  
*Number of Worship Places by Subdistrict in Simalungun Regency, 2020*

Kecamatan Subdistrict	Masjid Mosque	Langgar	Musholla	Gereja Church		Klenteng Vihara
				Protestan	Katolik	
(1)	(2)	(3)	(4)	(5)	(6)	(7)
Silimakuta	2	-	2	47	5	-
Pamatang Silimahuta	1	-	-	30	3	-
P u r b a	2	-	-	43	10	-
Haranggaol Horison	1	-	-	26	5	-
Dolok Pardamean	3	-	1	21	9	-
Sidamanik	28	-	7	40	6	-
Pamatang Sidamanik	18	-	4	25	10	-
Girsang Sipangan Bolon	2	-	2	36	4	1
Tanah Jawa	54	-	19	48	10	-
Hatonduhan	33	-	1	31	8	-
Dolok Panribuan	5	-	2	40	12	-
Jorlang Hataran	15	-	7	38	9	-
P a n e i	13	-	5	39	9	-
Panombeian Panei	18	-	3	22	7	-
R a y a	14	-	2	63	13	-
Dolog Masagal	5	-	-	30	6	-
Dolok Silou	18	-	6	32	1	-
Silou Kahean	22	-	8	29	3	-
Raya Kahean	64	-	7	17	5	-
Tapian Dolok	88	-	13	13	1	-
Dolok Batu Nanggar	50	-	5	77	7	1
S i a n t a r	42	-	15	12	2	-
Gunung Malela	35	-	18	10	1	-
Gunung Maligas	27	-	8	61	7	-
Hutabayu Raja	26	-	7	21	3	-
Jawa Maraja Bah Jambi	39	-	15	36	7	-
Pamatang Bandar	53	-	19	14	3	-
Bandar Huluan	75	-	33	31	5	-
B a n d a r	31	-	31	16	1	2
Bandar Masilam	77	-	19	19	5	-
Bosar Maligas	78	-	37	17	2	-
Ujung Padang	-	-	-	40	7	-
<b>Simalungun</b>	<b>939</b>	<b>...</b>	<b>296</b>	<b>1 024</b>	<b>186</b>	<b>4</b>

Sumber/Source: Kantor Kementerian Agama Kabupaten Simalungun/Education and Religion Office of Simalungun Regency

**Tabel**  
**Table** 4.5.2**Banyaknya Haji Menurut Kecamatan di Kabupaten Simalungun, 2020**  
**Number of Moslem Pilgrim by Subdistrict in Simalungun Regency, 2020**

Kecamatan Subdistrict	Berangkat Departure			Tiba Arrive		
	Laki-laki Male	Perempuan Female	Jumlah Total	Laki-laki Male	Perempuan Female	Jumlah Total
(1)	(2)	(3)	(4)	(5)	(6)	(7)
Silimakuta	-	-	-	-	-	-
Pamatang Silimahuta	-	-	-	-	-	-
P u r b a	-	-	-	-	-	-
Haranggaol Horison	-	-	-	-	-	-
Dolok Pardamean	-	-	-	-	-	-
Sidamanik	-	-	-	-	-	-
Pamatang Sidamanik	-	-	-	-	-	-
Girsang Sipangan Bolon	-	-	-	-	-	-
Tanah Jawa	-	-	-	-	-	-
Hatonduhan	-	-	-	-	-	-
Dolok Panribuan	-	-	-	-	-	-
Jorlang Hataran	-	-	-	-	-	-
P a n e i	-	-	-	-	-	-
Panombeian Panei	-	-	-	-	-	-
R a y a	-	-	-	-	-	-
Dolog Masagal	-	-	-	-	-	-
Dolok Silou	-	-	-	-	-	-
Silou Kahean	-	-	-	-	-	-
Raya Kahean	-	-	-	-	-	-
Tapian Dolok	-	-	-	-	-	-
Dolok Batu Nanggar	-	-	-	-	-	-
S i a n t a r	-	-	-	-	-	-
Gunung Malela	-	-	-	-	-	-
Gunung Maligas	-	-	-	-	-	-
Hutabayu Raja	-	-	-	-	-	-
Jawa Maraja Bah Jambi	-	-	-	-	-	-
Pamatang Bandar	-	-	-	-	-	-
Bandar Huluan	-	-	-	-	-	-
B a n d a r	-	-	-	-	-	-
Bandar Masilam	-	-	-	-	-	-
Bosar Maligas	-	-	-	-	-	-
Ujung Padang	-	-	-	-	-	-
<b>Simalungun</b>	<b>0</b>	<b>0</b>	<b>0</b>	<b>0</b>	<b>0</b>	<b>0</b>

Sumber/Source: Kantor Kementerian Agama Kabupaten Simalungun/Education and Religion Office of Simalungun Regency

**Tabel**  
**Table** 4.5.3

**Perkara yang Masuk dan Diputuskan oleh Pengadilan Agama Kabupaten Simalungun, 2020**  
**Reported Case and Solved by Religion Court in Simalungun Regency, 2020**

Bulan Month	Sisa Bulan Lalu Rest of Last Month	Perkara Baru New Case	Jumlah Total	Dicabut Extracted	Gugur/Batal Canceled
(1)	(2)	(3)	(4)	(5)	(6)
Januari January	25	188	213	4	2
Februari February	142	117	259	4	-
Maret March	136	100	236	5	1
April April	163	39	202	9	1
Mei May	126	20	146	5	-
Juni June	88	144	232	7	4
Juli July	123	152	275	9	2
Agustus August	121	109	230	11	1
September September	137	144	281	13	2
Oktober October	112	117	229	10	3
Nopember November	113	118	231	8	4
Desember December	82	50	132	8	-
<b>Simalungun</b>		<b>1 298</b>	<b>2 666</b>	<b>93</b>	<b>20</b>



Lanjutan Tabel/Continued Table 4.5.3

<b>Bulan Month</b>	<b>Tidak Diterima Not Accepted</b>	<b>Diputus Solved</b>	<b>Banding Appeal</b>	<b>Belum Selesai Unsolved</b>
(1)	(7)	(8)	(9)	(10)
Januari January	25	188	213	4
Februari February	142	117	259	4
Maret March	136	100	236	5
April April	163	39	202	9
Mei May	126	20	146	5
Juni June	88	144	232	7
Juli July	123	152	275	9
Agustus August	121	109	230	11
September September	137	144	281	13
Oktober October	112	117	229	10
Nopember November	113	118	231	8
Desember December	82	50	132	8
<b>Simalungun</b>		<b>1 298</b>	<b>2 666</b>	<b>93</b>

Sumber/SOURCE: Pengadilan Agama Kabupaten Simalungun/Religion Court of Simalungun Regency

**Tabel**  
**Table** 4.5.4**Jumlah Talak, Rujuk, dan Cerai yang Diputuskan oleh  
Pengadilan Agama Kabupaten Simalungun, 2020**  
*Number of Separate, Reconciliation, and Divorce Solved by  
Religion Court in Simalungun Regency, 2020*

<b>Bulan</b> <b>Month</b>	<b>Talak</b> <b>Separate</b>	<b>Rujuk</b> <b>Reconciliation</b>	<b>Cerai</b> <b>Divorce</b>
(1)	(2)	(3)	(4)
Januari <i>January</i>	33	-	138
Februari <i>February</i>	18	-	87
Maret <i>March</i>	22	-	72
April <i>April</i>	9	-	25
Mei <i>May</i>	4	-	12
Juni <i>June</i>	28	-	105
Juli <i>July</i>	25	-	105
Agustus <i>August</i>	20	-	79
September <i>September</i>	27	-	101
Oktober <i>October</i>	17	-	84
Nopember <i>November</i>	20	-	83
Desember <i>December</i>	5	-	36
<b>Simalungun</b>	<b>228</b>	<b>-</b>	<b>927</b>

Sumber/SOURCE: Pengadilan Agama Kabupaten Simalungun/Religion Court of Simalungun Regency

**Tabel** 4.5.5 **Jumlah Nikah Menurut Tempat Dalam Bulan di Kabupaten Simalungun, 2020**  
**Table** 4.5.5 **Number of Marriages by Place in Month in Simalungun Regency, 2020**

<b>Bulan</b> <i>Month</i>	<b>Balai</b> <i>Marriage Hall</i>	<b>Luar Balai</b> <i>Others</i>	<b>Jumlah</b> <i>Total</i>
(1)	(2)	(3)	(4)
Januari <i>January</i>	121	257	378
Februari <i>February</i>	122	307	429
Maret <i>March</i>	118	270	388
April <i>April</i>	206	35	241
Mei <i>May</i>	15	-	15
Juni <i>June</i>	306	149	455
Juli <i>July</i>	154	223	377
Agustus <i>August</i>	176	254	430
September <i>September</i>	91	106	197
Oktober <i>October</i>	161	247	408
Nopember <i>November</i>	157	239	396
Desember <i>December</i>	144	157	301
<b>Simalungun</b>	<b>1 771</b>	<b>2 244</b>	<b>4 015</b>

Sumber/Source: Pengadilan Agama Kabupaten Simalungun/Religion Court of Simalungun Regency

#### 4.6 PERADILAN RELIGION

**Tabel 4.6.1** Banyaknya Narapidana, Tahanan dan Titipan Menurut Bulan dan Jenis Kelamin, 2020  
*Number of Prisoner and Accused Person by Month and Sex, 2020*

Bulan Month	Narapidana Prisoner		Tahanan/Titipan Accused Person		Jumlah Total	
	Laki-laki Male	Perempuan Female	Laki-laki Male	Perempuan Female	Laki-laki Male	Perempuan Female
(1)	(2)	(3)	(4)	(5)	(6)	(7)
Januari January	1 338	24	718	29	2 056	53
Februari February	1 324	33	736	27	2 060	60
Maret March	1 317	33	763	27	2 080	60
April April	1 116	23	636	24	1 752	47
Mei May	1 115	24	538	18	1 653	42
Juni June	1 139	22	461	18	1 600	40
Juli July	1 136	20	447	17	1 583	37
Agustus August	1 100	22	446	15	1 546	37
September September	1 142	23	477	14	1 619	37
Oktober October	1 138	24	411	11	1 549	35
Nopember November	1 162	23	436	9	1 598	32
Desember December	1 197	22	485	7	1 682	29
<b>Jumlah Total</b>	<b>14 224</b>	<b>293</b>	<b>6 554</b>	<b>216</b>	<b>20 778</b>	<b>509</b>

Sumber/Source: Lembaga Perasyarakatan Pematangsiantar/ Penitentiary of Pematangsiantar

**Tabel** 4.6.2 **Banyaknya Narapidana yang Bebas, 2020**  
**Table** 4.6.2 **Number of Prisoner Who Are Free by Month, 2020**

<b>Bulan</b> <b>Month</b>	<b>Narapidana</b> <b>Prisoner</b>
(1)	(2)
Januari <i>January</i>	70
Februari <i>February</i>	98
Maret <i>March</i>	76
April <i>April</i>	337
Mei <i>May</i>	95
Juni <i>June</i>	57
Juli <i>July</i>	84
Agustus <i>August</i>	68
September <i>September</i>	71
Oktober <i>October</i>	42
Nopember <i>November</i>	32
Desember <i>December</i>	43
<b>Jumlah</b> <b>Total</b>	<b>1 073</b>

Sumber/Source: Pengadilan Agama Kabupaten Simalungun/Religion Court of Simalungun Regency

**Tabel** 4.6.3 **Banyaknya Tahanan Menurut Kelompok, 2020**  
**Table** **Number of Accused Person by Group, 2020**

<b>Kolompok</b> <b>Group</b>	<b>Tahanan Biasa</b> <b>Ordinary Accused</b>	<b>Tahanan Narkotika</b> <b>Drug Accused</b>
(1)	(2)	(3)
Laki-laki <i>Male</i>	194	290
Perempuan <i>Female</i>	2	5
Anak-anak <i>Children</i>	-	1
<b>Jumlah</b> <b>Total</b>	<b>196</b>	<b>296</b>

Sumber/Source: Lembaga Perasyarakatan Pematangsiantar/ *Penitentiary of Pematangsiantar*

**Tabel 4.6.4** Banyaknya Narapidana dan Narapidana Narkotika Menurut Kelompok, 2020  
**Number of Prisoner and Drug Prisoner by Group, 2020**

Kelompok Group	Narapidana Prisoner	Narapidana Narkotika Drug Prisoner
(1)	(2)	(3)
Laki-laki Male	214	980
Perempuan Female	8	15
Anak-anak Children	1	1
<b>Jumlah Total</b>	<b>223</b>	<b>996</b>

Sumber/Source: Lembaga Perasyarakatan Pematangsiantar/ Penitentiary of Pematangsiantar

**Tabel** 4.6.5  
**Table**

**Banyaknya Perkara Pidana Biasa yang Diterima dan Diselesaikan Pengadilan Negeri Simalungun Menurut Bulan, 2020**  
**Number of Ordinary Criminal Cases Received and Resolved by State Court of Simalungun Regency by Month, 2020**

<b>Bulan</b> <i>Month</i>	<b>Sisa Bulan Lalu</b> <i>Rest of Last Month</i>	<b>Diterima</b> <i>Received</i>	<b>Diselesaikan</b> <i>Resolved</i>	<b>Belum Selesai</b> <i>Not Finished</i>
(1)	(2)	(3)	(4)	(5)
Januari <i>January</i>	82	64	64	82
Februari <i>February</i>	82	39	46	75
Maret <i>March</i>	75	49	59	65
April <i>April</i>	65	65	57	73
Mei <i>May</i>	73	40	34	79
Juni <i>June</i>	79	50	54	75
Juli <i>July</i>	75	65	58	82
Agustus <i>August</i>	82	34	44	72
September <i>September</i>	72	28	50	50
Oktober <i>October</i>	50	17	29	38
Nopember <i>November</i>	38	57	32	63
Desember <i>December</i>	63	48	81	30
<b>Jumlah</b> <i>Total</i>		<b>556</b>	<b>608</b>	

Sumber/Source: Pengadilan Negeri Simalungun/*State Court of Simalungun Regency*



**Tabel**  
**Table** 4.6.6**Banyaknya Perkara Pidana Praperadilan yang Diterima dan Diselesaikan Pengadilan Negeri Simalungun Menurut Bulan, 2020**  
**Number of Pretrial Criminal Cases Received and Resolved by State Court of Simalungun Regency by Month, 2020**

<b>Bulan</b> <b>Month</b>	<b>Sisa Bulan Lalu</b> <b>Rest of Last Month</b>	<b>Diterima</b> <b>Received</b>	<b>Diselesaikan</b> <b>Resolved</b>	<b>Belum Selesai</b> <b>Not Finished</b>
(1)	(2)	(3)	(4)	(5)
Januari January	-	1	-	1
Februari February	-	1	1	-
Maret March	-	1	1	-
April April	-	1	-	1
Mei May	1	1	1	1
Juni June	1	-	1	-
Juli July	1	-	1	-
Agustus August	-	3	-	3
September September	3	1	3	1
Oktober October	1	-	1	-
Nopember November	-	-	-	-
Desember December	-	-	-	-
<b>Jumlah</b> <b>Total</b>		<b>9</b>	<b>9</b>	

Sumber/Source: Pengadilan Negeri Simalungun/State Court of Simalungun Regency

**Tabel**  
**Table** 4.6.7

**Banyaknya Perkara Pidana Lalu Lintas yang Diterima dan Diselesaikan Pengadilan Negeri Simalungun Menurut Bulan, 2020**  
*Number of Traffic Criminal Cases Received and Resolved by State Court of Simalungun Regency by Month, 2020*

<b>Bulan</b> <i>Month</i>	<b>Sisa Bulan Lalu</b> <i>Rest of Last Month</i>	<b>Diterima</b> <i>Received</i>	<b>Diselesaikan</b> <i>Resolved</i>	<b>Belum Selesai</b> <i>Not Finished</i>
(1)	(2)	(3)	(4)	(5)
Januari <i>January</i>	-	400	400	-
Februari <i>February</i>	-	336	336	-
Maret <i>March</i>	-	566	566	-
April <i>April</i>	-	197	197	-
Mei <i>May</i>	-	-	-	-
Juni <i>June</i>	-	-	-	-
Juli <i>July</i>	-	-	-	-
Agustus <i>August</i>	-	1 187	1 187	-
September <i>September</i>	-	315	315	-
Oktober <i>October</i>	-	170	170	-
Nopember <i>November</i>	-	171	171	-
Desember <i>December</i>	-	32	32	-
<b>Jumlah</b> <i>Total</i>		<b>3 374</b>	<b>3 374</b>	

Sumber/Source: Pengadilan Negeri Simalungun/*State Court of Simalungun Regency*

**Tabel**  
**Table** 4.6.8**Banyaknya Perkara Pidana Anak yang Diterima dan Diselesaikan Pengadilan Negeri Simalungun Menurut Bulan, 2020**  
**Number of Child Criminal Cases Received and Resolved by State Court of Simalungun Regency by Month, 2020**

<b>Bulan</b> <b>Month</b>	<b>Sisa Bulan Lalu</b> <b>Rest of Last Month</b>	<b>Diterima</b> <b>Received</b>	<b>Diselesaikan</b> <b>Resolved</b>	<b>Belum Selesai</b> <b>Not Finished</b>
(1)	(2)	(3)	(4)	(5)
Januari January	-	-	-	-
Februari February	-	2	-	2
Maret March	2	1	2	1
April April	1	1	-	2
Mei May	2	1	2	1
Juni June	1	2	1	2
Juli July	2	-	2	-
Agustus August	-	3	1	2
September September	2	-	2	-
Oktober October	-	3	1	2
Nopember November	2	-	2	-
Desember December	-	1	1	-
<b>Jumlah</b> <b>Total</b>		<b>14</b>	<b>14</b>	

Sumber/Source: Pengadilan Negeri Simalungun/State Court of Simalungun Regency

**Tabel**  
**Table** 4.6.9

**Banyaknya Perkara Pidana Cepat yang Diterima dan Diselesaikan Pengadilan Negeri Simalungun Menurut Bulan, 2020**  
**Number of Quick Criminal Cases Received and Resolved by State Court of Simalungun Regency by Month, 2020**

<b>Bulan</b> <b>Month</b>	<b>Sisa Bulan Lalu</b> <b>Rest of Last Month</b>	<b>Diterima</b> <b>Received</b>	<b>Diselesaikan</b> <b>Resolved</b>	<b>Belum Selesai</b> <b>Not Finished</b>
(1)	(2)	(3)	(4)	(5)
Januari <i>January</i>	-	-	-	-
Februari <i>February</i>	-	2	2	-
Maret <i>March</i>	-	-	-	-
April <i>April</i>	-	-	-	-
Mei <i>May</i>	-	-	-	-
Juni <i>June</i>	-	-	-	-
Juli <i>July</i>	-	1	1	-
Agustus <i>August</i>	-	2	2	-
September <i>September</i>	-	1	1	-
Oktober <i>October</i>	-	-	-	-
Nopember <i>November</i>	-	-	-	-
Desember <i>December</i>	-	-	-	-
<b>Jumlah</b> <b>Total</b>		<b>6</b>	<b>6</b>	

Sumber/Source: Pengadilan Negeri Simalungun/*State Court of Simalungun Regency*

**Tabel** 4.6.10 **Banyaknya Perkara Perdata Gugatan yang Diterima dan Diselesaikan Pengadilan Negeri Simalungun Menurut Bulan, 2020**  
**Number of Lawsuit Civil Cases Received and Resolved by State Court of Simalungun Regency by Month, 2020**

<b>Bulan</b> <i>Month</i>	<b>Sisa Bulan Lalu</b> <i>Rest of Last Month</i>	<b>Diterima</b> <i>Received</i>	<b>Diselesaikan</b> <i>Resolved</i>	<b>Belum Selesai</b> <i>Not Finished</i>
(1)	(2)	(3)	(4)	(5)
Januari <i>January</i>	29	15	2	42
Februari <i>February</i>	42	6	12	36
Maret <i>March</i>	36	9	10	35
April <i>April</i>	35	9	4	40
Mei <i>May</i>	40	5	6	39
Juni <i>June</i>	39	7	7	39
Juli <i>July</i>	39	7	11	35
Agustus <i>August</i>	35	10	9	36
September <i>September</i>	36	15	9	42
Oktober <i>October</i>	42	8	10	40
Nopember <i>November</i>	40	14	10	44
Desember <i>December</i>	44	5	19	30
<b>Jumlah</b> <i>Total</i>		<b>110</b>	<b>109</b>	

Sumber/Source: Pengadilan Negeri Simalungun/*State Court of Simalungun Regency*

**Tabel**  
**Table** 4.6.11

**Banyaknya Perkara Perdata Permohonan yang Diterima dan Diselesaikan Pengadilan Negeri Simalungun Menurut Bulan, 2020**  
**Number of Application Civil Cases Received and Resolved by State Court of Simalungun Regency by Month, 2020**

<b>Bulan</b> <b>Month</b>	<b>Sisa Bulan Lalu</b> <b>Rest of Last Month</b>	<b>Diterima</b> <b>Received</b>	<b>Diselesaikan</b> <b>Resolved</b>	<b>Belum Selesai</b> <b>Not Finished</b>
(1)	(2)	(3)	(4)	(5)
Januari January	2	13	12	3
Februari February	3	9	11	1
Maret March	1	6	6	1
April April	1	3	2	2
Mei May	2	3	5	-
Juni June	-	5	2	3
Juli July	3	8	10	1
Agustus August	1	8	7	2
September September	2	10	10	2
Oktober October	2	5	4	3
Nopember November	3	1	3	1
Desember December	1	5	6	-
<b>Jumlah</b> <b>Total</b>		<b>76</b>	<b>78</b>	

Sumber/Source: Pengadilan Negeri Simalungun/State Court of Simalungun Regency

**Tabel** 4.6.12 **Banyaknya Perkara Perdata Gugatan Sederhana yang Diterima dan Diselesaikan Pengadilan Negeri Simalungun Menurut Bulan, 2020**  
**Number of Simple Civil Suit Cases Received and Resolved by State Court of Simalungun Regency by Month, 2020**

<b>Bulan</b> <i>Month</i>	<b>Sisa Bulan Lalu</b> <i>Rest of Last Month</i>	<b>Diterima</b> <i>Received</i>	<b>Diselesaikan</b> <i>Resolved</i>	<b>Belum Selesai</b> <i>Not Finished</i>
(1)	(2)	(3)	(4)	(5)
Januari <i>January</i>	-	-	-	-
Februari <i>February</i>	-	7	-	7
Maret <i>March</i>	7	-	6	1
April <i>April</i>	1	-	1	-
Mei <i>May</i>	-	-	-	-
Juni <i>June</i>	-	1	-	1
Juli <i>July</i>	1	1	1	1
Agustus <i>August</i>	1	-	1	-
September <i>September</i>	-	-	-	-
Oktober <i>October</i>	-	-	-	-
Nopember <i>November</i>	-	-	-	-
Desember <i>December</i>	-	3	1	2
<b>Jumlah</b> <i>Total</i>		<b>12</b>	<b>10</b>	

Sumber/Source: Pengadilan Negeri Simalungun/*State Court of Simalungun Regency*

**Tabel**  
**Table** 4.6.13

**Banyaknya Perkara Tindak Pidana yang Diterima  
Kejaksaan Negeri Simalungun Menurut Jenis Perkara dan  
Bulan, 2020**  
*Number of Cases Received by Office of The District  
Prosecutor General of Simalungun Regency by Month and  
Type of Cases, 2020*

<b>Bulan</b> <i>Month</i>	<b>Pidana Umum</b> <i>General Crimes</i>	<b>Narkotika</b> <i>Narcotics</i>	<b>Pidana Khusus</b> <i>Special Crime</i>	<b>Korupsi</b> <i>Corruption</i>
(1)	(2)	(3)	(4)	(5)
Januari <i>January</i>	38	10	-	-
Februari <i>February</i>	46	27	-	-
Maret <i>March</i>	52	17	-	-
April <i>April</i>	34	17	-	-
Mei <i>May</i>	43	10	-	-
Juni <i>June</i>	20	7	-	-
Juli <i>July</i>	24	15	-	-
Agustus <i>August</i>	27	8	-	-
September <i>September</i>	26	12	-	-
Oktober <i>October</i>	37	23	-	-
Nopember <i>November</i>	50	10	-	-
Desember <i>December</i>	31	13	-	-
<b>Jumlah</b> <i>Total</i>	<b>428</b>	<b>169</b>	-	-

Sumber/Source: Kejaksaan Negeri Simalungun/Office of The District Prosecutor General of Simalungun Regency



**Tabel** 4.6.14 **Banyaknya Tahanan Kejaksaan Negeri Simalungun Menurut Jenis Perkara dan Bulan, 2020**  
**Number of Office of The District Prosecutor General Prisoners of Simalungun Regency by Month and Type of Cases, 2020**

<b>Bulan</b> <i>Month</i>	<b>Pidana Umum</b> <i>General Crimes</i>	<b>Narkotika</b> <i>Narcotics</i>	<b>Pidana Khusus</b> <i>Special Crime</i>	<b>Korupsi</b> <i>Corruption</i>
(1)	(2)	(3)	(4)	(5)
Januari <i>January</i>	12	11	-	-
Februari <i>February</i>	25	21	-	-
Maret <i>March</i>	37	13	-	-
April <i>April</i>	49	21	-	-
Mei <i>May</i>	36	33	-	-
Juni <i>June</i>	32	25	-	-
Juli <i>July</i>	26	30	-	-
Agustus <i>August</i>	30	12	-	-
September <i>September</i>	24	12	-	-
Oktober <i>October</i>	18	8	-	-
Nopember <i>November</i>	31	16	-	-
Desember <i>December</i>	31	25	-	-
<b>Jumlah</b> <i>Total</i>	<b>351</b>	<b>227</b>	-	-

Sumber/Source: Kejaksaan Negeri Simalungun/Office of The District Prosecutor General of Simalungun Regency

**Tabel**  
**Table** 4.6.15

**Banyaknya Perkara Tindak Pidana Umum yang  
Diselesaikan dan Dieksekusi Kejaksaan Negeri  
Simalungun Menurut Bulan, 2020**  
*Number of General Crime Cases Settled and Excecute by  
Office of The District Prosecutor General of Simalungun  
Regency by Month, 2020*

Bulan Month	Jumlah Perkara Number of Cases	Dilimpahkan ke PN Transferred to The Court	Hasil Penyelesaian Result of Settlement		
			Dilimpahkan ke Kejaksaan Lain Transferred to another Prosecutor General Office	Divonis/Diputus Hakim State Prosecution	Dieksekusi Executed
(1)	(2)	(3)	(4)	(5)	(6)
Januari January	10	10	-	26	26
Februari February	26	26	-	33	33
Maret March	37	37	-	23	23
April April	26	26	-	24	24
Mei May	24	24	-	41	41
Juni June	27	27	-	28	28
Juli July	23	23	-	24	24
Agustus August	28	28	-	25	25
September September	18	18	-	17	17
Oktober October	17	17	-	25	25
Nopember November	27	27	-	26	26
Desember December	33	33	-	7	7
<b>Jumlah Total</b>	<b>296</b>	<b>296</b>	<b>...</b>	<b>299</b>	<b>299</b>

Sumber/Source: Kejaksaan Negeri Simalungun/Office of The District Prosecutor General of Simalungun Regency

**Tabel**  
**Table** 4.6.16

**Banyaknya Perkara Narkotika yang Diselesaikan dan Dieksekusi Kejaksaan Negeri Simalungun Menurut Bulan, 2020**  
**Number of Narcotics Cases Settled and Exctetude by Office of The District Prosecutor General of Simalungun Regency by Month, 2020**

Bulan Month	Jumlah Perkara Number of Cases	Dilimpahkan ke PN Transferred to The Court	Hasil Penyelesaian Result of Settlement		
			Dilimpahkan ke Kejaksaan Lain Transferred to another Prosecutor General Office	Divonis/Diputus Hakim State Prosecution	Dieksekusi Executed
(1)	(2)	(3)	(4)	(5)	(6)
Januari January	10	10	-	16	16
Februari February	19	19	-	17	17
Maret March	13	13	-	21	21
April April	21	21	-	25	25
Mei May	30	30	-	12	12
Juni June	21	21	-	5	5
Juli July	29	29	-	15	15
Agustus August	9	9	-	21	21
September September	10	10	-	20	20
Oktober October	8	8	-	18	18
Nopember November	15	15	-	14	14
Desember December	16	16	-	7	7
<b>Jumlah Total</b>	<b>201</b>	<b>201</b>	<b>...</b>	<b>191</b>	<b>191</b>

Sumber/Source: Kejaksaan Negeri Simalungun/Office of The District Prosecutor General of Simalungun Regency

#### 4.7 SOSIAL LAINNYA OTHER SOCIAL AFFAIRS

**Tabel 4.7.1** Banyaknya Yatim Piatu yang Diasuh Oleh Panti Asuhan, 2020  
**Table 4.7.1** *Number of Parentless That Care by Orphanage, 2020*

Lokasi <i>Location</i>	Nama Panti Asuhan <i>Name of Orphanages</i>	Banyaknya Yatim Piatu <i>Number of Parentless</i>		
		Laki-laki <i>Male</i>	Perempuan <i>Female</i>	Jumlah <i>Total</i>
(1)	(2)	(3)	(4)	(5)
I Siantar				
1. Dolok Marlawan	1. Islamic Center	14	17	31
	2. Yayasan Rehabilitas Gideon	21	11	32
2. Rambung Merah	3. Mamre GKPI	22	18	40
	4. Yayasan Panti Jompo Anugerah	14	13	27
3. Silau Malaha	5. BKM GKPS	22	10	32
4. Lestari Indah	6. Yayasan Harapan Jaya	95	62	157
5. Sejahtera	7. Yayasan Cahaya Terang Keselamatan	30	30	60
6. Pematang Simalungun	8. Rumah Anak Berkebutuhan Khusus	100	98	198
II Tapan Dolok				
1. Sinaksak	9. Santo Pius X	24	12	36
III Jorlang Hataran				
1. Bah Sampuran	10. Panti Asuhan Zarfath HKI	26	13	39
IV Tanah Jawa				
1. Maligas Tengah	11. Pantai Asuhan Istiqomah	38	16	54
V Silau Kahean				
1. Silou Dunia	12. Panti Asuhan Nurul Iman	90	110	200
VI Bandar Hulan				
1. Bandar Tengah	13. Panti Asuhan Luqman	27	27	54
VII Hutabayu Raja				
1. Huta Bayu	14. Panti Asuhan Filadelpia	6	10	16
VIII Bandar				
1. Perdagangan I	15. Yayasan Sungai Yordan	77	28	105
2. Perdagangan II	16. Yayasan Keris Sakti	100	93	193
IX Panombeian Panei				
1. Huta Simpang	17. Yayasan Pemulihan Kasih Bangsa	46	20	66
<b>Simalungun</b>		<b>752</b>	<b>588</b>	<b>1 340</b>

Sumber/Source: Dinas Sosial Kabupaten Simalungun/Sosial Office of Simalungun Regency

**Tabel**  
**Table** 4.7.2**Banyaknya Wanita Tuna Susila (WTS) Menurut Lokasi, 2020**  
**Number of Parentless That Care by Orphanage, 2020**

Kecamatan Subdistrict	Banyaknya WTS Number of Prostitute			Jumlah Total
	Tertampung Accommodated	Liar Illegal		
(1)	(3)	(4)	(5)	
Sidamanik	5	-	5	
Girsang Sipangan Bolon	45	-	45	
Tanah Jawa	37	-	37	
Hatonduhan	2	-	2	
Panombeian Panei	19	-	19	
Siantar	17	-	17	
Gunung Malela	194	-	194	
Hutabayu Raja	9	-	9	
Jawa Maraja Bah Jambi	16	-	16	
Pematang Bandar	47	-	47	
Bandar	118	-	118	
<b>Simalungun</b>	<b>509</b>	<b>0</b>	<b>509</b>	

Sumber/Source: Dinas Sosial Kabupaten Simalungun/Sosial Office of Simalungun Regency

**Tabel**  
**Table** 4.7.3

**Jumlah Orang Lanjut Usia Menurut Jenis Kelamin dan Kecamatan, 2019**  
**Number of Elderly Persons by Sex and Subdistrict in Simalungun Regency, 2019**

Kecamatan Subdistrict	Laki-laki Male	Perempuan Female	Jumlah Total
(1)	(2)	(3)	(4)
Silimakuta	132	186	318
Pamatang Silimahuta	199	313	512
P u r b a	346	450	796
Haranggaol Horison	215	297	512
Dolok Pardamean	121	165	286
Sidamanik	577	954	1 531
Pamatang Sidamanik	384	644	1 028
Girsang Sipangan Bolon	194	263	457
Tanah Jawa	1 223	1 847	3 070
Hatonduhan	440	687	1 127
Dolok Panribuan	594	971	1 565
Jorlang Hataran	521	870	1 391
P a n e i	547	871	1 418
Panombeian Panei	562	731	1 293
R a y a	554	810	1 364
Dolog Masagal	243	335	578
Dolok Silou	173	297	470
Silou Kahean	372	502	874
Raya Kahean	267	345	612
Tapian Dolok	716	958	1 674
Dolok Batu Nanggar	891	1 352	2 243
S i a n t a r	852	1 251	2 103
Gunung Malela	778	1 083	1 861
Gunung Maligas	426	603	1 029
Hutabayu Raja	561	912	1 473
Jawa Maraja Bah Jambi	307	513	820
Pamatang Bandar	633	892	1 525
Bandar Huluan	388	712	1 100
B a n d a r	1 122	1 705	2 827
Bandar Masilam	525	684	1 209
Bosar Maligas	624	1 049	1 673
Ujung Padang	1 076	1 633	2 709
<b>Simalungun</b>	<b>16 563</b>	<b>24 885</b>	<b>41 448</b>

Sumber/Source: Dinas Sosial Kabupaten Simalungun/Sosial Office of Simalungun Regency

**Tabel 4.7.4** Jumlah Penyandang Cacat Menurut Jenis Kelamin dan Kecamatan di Kabupaten Simalungun, 2020  
**Number of People with Disabilities by Sex and Sub Regency in Simalungun Regency, 2020**

Kecamatan Subdistrict	Laki-laki Male	Perempuan Female	Jumlah Total
(1)	(2)	(3)	(4)
Silimakuta	24	20	44
Pamatang Silimahuta	60	25	85
P u r b a	90	49	139
Haranggaol Horison	30	27	57
Dolok Pardamean	30	124	154
Sidamanik	100	47	147
Pamatang Sidamanik	50	25	75
Girsang Sipangan Bolon	200	199	399
Tanah Jawa	90	46	136
Hatonduhan	107	100	207
Dolok Panribuan	90	90	180
Jorlang Hataran	70	42	112
P a n e i	200	133	333
Panombeian Panei	1	2	3
R a y a	90	38	128
Dolog Masagal	90	68	158
Dolok Silou	90	92	182
Silou Kahean	100	89	189
Raya Kahean	157	100	257
Tapian Dolok	200	165	365
Dolok Batu Nanggar	100	84	184
S i a n t a r	100	77	177
Gunung Malela	100	95	195
Gunung Maligas	100	77	177
Hutabayu Raja	131	100	231
Jawa Maraja Bah Jambi	100	74	174
Pamatang Bandar	200	106	306
Bandar Huluan	150	100	250
B a n d a r	104	100	204
Bandar Masilam	258	50	308
Bosar Maligas	100	53	153
Ujung Padang	100	22	122
<b>Simalungun</b>	<b>3 412</b>	<b>2 419</b>	<b>5 831</b>

Sumber/Source: Dinas Sosial Kabupaten Simalungun/Sosial Office of Simalungun Regency

**Tabel**  
**Table** 4.7.5

**Jumlah Keluarga Penerima Manfaat (KPM) dan Bantuan yang Diterima pada Program Keluarga Harapan (PKH) Menurut Tahapan dan Kecamatan, 2020**  
**Number of Beneficiaries Family and Financial Assistance Received of Family Hope Programme (PKH) by Stages and Sub Regency, 2020**

Kecamatan Subdistrict	Tahap 1 1 <sup>st</sup> Stage	Total Terima Bantuan Assistance Received	Tahap 2 2 <sup>nd</sup> Stage	Total Terima Bantuan Assistance Received
(1)	(2)	(3)	(4)	(5)
Silimakuta	327	340 500 000	335	338 175 000
Pamatang Silimahuta	504	517 750 000	516	515 225 000
P u r b a	1 001	973 525 000	959	884 650 000
Haranggaol Horison	208	184 325 000	213	184 600 000
Dolok Pardamean	439	416 650 000	412	407 125 000
Sidamanik	675	670 550 000	710	658 025 000
Pamatang Sidamanik	594	621 700 000	625	640 225 000
Girsang Sipangan Bolon	230	251 925 000	229	248 575 000
Tanah Jawa	1 279	1 040 550 000	1 360	1 079 275 000
Hatonduhan	858	812 150 000	895	788 475 000
Dolok Panribuan	940	978 075 000	968	967 875 000
Jorlang Hataran	672	637 650 000	681	637 275 000
P a n e i	975	971 225 000	1 014	985 325 000
Panombeian Panei	837	785 125 000	891	821 225 000
R a y a	993	934 700 000	998	927 800 000
Dolog Masagal	467	458 050 000	484	461 900 000
Dolok Silou	475	441 950 000	491	445 500 000
Silou Kahean	788	729 275 000	794	716 600 000
Raya Kahean	822	719 725 000	834	712 725 000
Tapian Dolok	866	713 275 000	940	755 075 000
Dolok Batu Nanggar	875	696 475 000	1 038	804 700 000
S i a n t a r	1 073	954 700 000	1 151	1 008 750 000
Gunung Malela	733	546 300 000	821	606 375 000
Gunung Maligas	566	455 450 000	619	480 925 000
Hutabayu Raja	960	908 400 000	1 028	937 925 000
Jawa Maraja Bah Jambi	397	344 225 000	440	370 050 000
Pamatang Bandar	630	560 950 000	683	576 000 000
Bandar Hulan	488	376 300 000	549	407 150 000
B a n d a r	1 249	1 049 800 000	1 364	1 113 275 000
Bandar Masilam	898	746 925 000	938	773 875 000
Bosar Maligas	943	767 300 000	1 065	834 050 000
Ujung Padang	1 593	1 298 625 000	1 741	1 415 150 000
<b>Simalungun</b>	<b>24 355</b>	<b>21 904 125 000</b>	<b>25 786</b>	<b>22 503 875 000</b>



Lanjutan Tabel/*Continued Table 4.7.5*

Kecamatan Subdistrict	April	Total Terima Bantuan Assistance Received	Mei	Total Terima Bantuan Assistance Received
(1)	(6)	(7)	(8)	(9)
Silimakuta	459	153 191 000	443	148 854 000
Pamatang Silimahuta	576	187 550 000	527	174 349 000
P u r b a	1 113	338 230 000	1 123	339 931 000
Haranggaol Horison	271	76 463 000	278	78 063 000
Dolok Pardamean	502	158 415 000	514	160 813 000
Sidamanik	750	228 410 000	751	228 185 000
Pamatang Sidamanik	655	221 734 000	621	211 819 000
Girsang Sipangan Bolon	291	97 850 000	294	98 284 000
Tanah Jawa	1 492	387 893 000	1 481	384 108 000
Hatonduhan	933	269 976 000	876	258 084 000
Dolok Panribuan	1 043	341 897 000	1 038	340 922 000
Jorlang Hataran	733	223 807 000	710	216 526 000
P a n e i	1 106	351 435 000	1 094	347 228 000
Panombeian Panei	936	284 456 000	918	279 976 000
R a y a	1 133	344 413 000	1 122	341 735 000
Dolog Masagal	484	153 812 000	511	163 691 000
Dolok Silou	547	161 411 000	512	151 460 000
Silou Kahean	921	268 322 000	922	268 515 000
Raya Kahean	954	263 069 000	938	259 796 000
Tapian Dolok	1 080	280 939 000	1 061	276 716 000
Dolok Batu Nanggar	1 183	301 927 000	1 168	298 113 000
S i a n t a r	1 256	360 150 000	1 218	351 565 000
Gunung Malela	926	223 592 000	929	224 157 000
Gunung Maligas	664	169 151 000	654	167 171 000
Hutabayu Raja	1 153	340 539 000	1 048	315 367 000
Jawa Maraja Bah Jambi	502	137 681 000	498	136 244 000
Pamatang Bandar	764	213 256 000	744	209 101 000
Bandar Hulu	599	148 031 000	573	142 419 000
B a n d a r	1 484	396 462 000	1 435	384 487 000
Bandar Masilam	1 007	273 435 000	1 001	270 791 000
Bosar Maligas	1 205	311 761 000	1 193	308 897 000
Ujung Padang	1 922	505 917 000	1 876	494 575 000
<b>Simalungun</b>	<b>28 644</b>	<b>8 175 175 000</b>	<b>28 071</b>	<b>8 031 942 000</b>

Lanjutan Tabel/*Continued Table 4.7.5*

Kecamatan Subdistrict	Juni	Total Terima Bantuan Assistance Received	Juli	Total Terima Bantuan Assistance Received
(1)	(6)	(7)	(8)	(9)
Silimakuta	441	147 503 000	382	130 133 000
Pamatang Silimahuta	527	174 162 000	485	163 313 000
P u r b a	1 118	342 131 000	1 111	340 117 000
Haranggaol Horison	278	79 313 000	264	75 015 000
Dolok Pardamean	497	163 370 000	475	157 260 000
Sidamanik	742	227 435 000	710	220 425 000
Pamatang Sidamanik	621	211 612 000	596	203 877 000
Girsang Sipangan Bolon	295	98 120 000	291	97 279 000
Tanah Jawa	1 458	377 184 000	1 372	357 033 000
Hatonduhan	870	255 972 000	847	251 321 000
Dolok Panribuan	1 022	336 815 000	981	327 477 000
Jorlang Hataran	709	215 362 000	651	200 903 000
P a n e i	1 085	345 859 000	1 026	330 668 000
Panombeian Panei	918	280 758 000	875	269 893 000
R a y a	1 115	340 669 000	1 053	324 798 000
Dolog Masagal	528	170 780 000	525	170 230 000
Dolok Silou	510	151 412 000	456	138 565 000
Silou Kahean	919	272 390 000	903	269 076 000
Raya Kahean	933	258 095 000	861	244 157 000
Tapian Dolok	1 058	276 318 000	1 001	264 887 000
Dolok Batu Nanggar	1 167	299 056 000	1 095	282 070 000
S i a n t a r	1 215	352 219 000	1 167	342 279 000
Gunung Malela	931	224 977 000	890	216 796 000
Gunung Maligas	650	163 887 000	630	159 384 000
Hutabayu Raja	1 043	321 019 000	1 006	312 990 000
Jawa Maraja Bah Jambi	493	134 830 000	472	129 518 000
Pamatang Bandar	738	205 727 000	716	201 067 000
Bandar Hulu	571	142 719 000	538	135 009 000
B a n d a r	1 430	383 173 000	1 360	367 727 000
Bandar Masilam	982	266 506 000	927	254 034 000
Bosar Maligas	1 193	310 774 000	1 061	279 020 000
Ujung Padang	1 875	492 862 000	1 715	462 046 000
<b>Simalungun</b>	<b>27 932</b>	<b>8 023 009 000</b>	<b>26 442</b>	<b>7 678 367 000</b>

Lanjutan Tabel/*Continued Table 4.7.5*

Kecamatan Subdistrict	Agustus	Total Terima Bantuan Assistance Received	September	Total Terima Bantuan Assistance Received
(1)	(6)	(7)	(8)	(9)
Silimakuta	386	130 915 000	369	127 514 000
Pamatang Silimahuta	491	164 588 000	482	163 540 000
P u r b a	1 126	343 124 000	1 069	330 842 000
Haranggaol Horison	264	75 015 000	262	74 999 000
Dolok Pardamean	485	160 190 000	459	154 491 000
Sidamanik	737	224 682 000	719	223 097 000
Pamatang Sidamanik	603	205 793 000	588	204 249 000
Girsang Sipangan Bolon	291	97 279 000	273	93 651 000
Tanah Jawa	1 388	360 706 000	1 326	349 792 000
Hatonduhan	906	262 554 000	906	264 097 000
Dolok Panribuan	985	328 325 000	935	319 740 000
Jorlang Hataran	653	201 287 000	630	197 072 000
P a n e i	1 041	333 759 000	1 024	333 258 000
Panombeian Panei	875	269 893 000	837	263 645 000
R a y a	1 074	329 187 000	1 023	319 946 000
Dolog Masagal	531	171 337 000	513	169 324 000
Dolok Silou	456	138 724 000	447	138 244 000
Silou Kahean	913	271 351 000	876	263 932 000
Raya Kahean	870	245 964 000	856	244 977 000
Tapian Dolok	1 020	269 151 000	993	265 447 000
Dolok Batu Nanggar	1 097	282 220 000	1 077	280 926 000
S i a n t a r	1 177	343 704 000	1 123	333 399 000
Gunung Malela	893	217 487 000	799	200 239 000
Gunung Maligas	634	160 059 000	586	150 929 000
Hutabayu Raja	1 021	316 372 000	991	311 648 000
Jawa Maraja Bah Jambi	479	131 041 000	462	128 463 000
Pamatang Bandar	747	207 797 000	723	205 012 000
Bandar Hulan	552	137 882 000	525	133 683 000
B a n d a r	1 401	377 823 000	1 362	372 207 000
Bandar Masilam	968	264 060 000	942	259 586 000
Bosar Maligas	1 079	282 461 000	1 045	276 114 000
Ujung Padang	1 752	470 526 000	1 667	458 172 000
<b>Simalungun</b>	<b>26 895</b>	<b>7 775 256 000</b>	<b>25 889</b>	<b>7 612 235 000</b>

Lanjutan Tabel/*Continued Table 4.7.5*

Kecamatan <i>Subdistrict</i>	Tahap 4 4 <sup>th</sup> Stage	Total Terima Bantuan Assistance Received
(1)	(10)	(11)
Silimakuta	365	361 200 000
Pamatang Silimahuta	475	464 225 000
P u r b a	1 062	864 550 000
Haranggaol Horison	253	216 300 000
Dolok Pardamean	441	428 875 000
Sidamanik	712	633 375 000
Pamatang Sidamanik	579	575 575 000
Girsang Sipangan Bolon	273	247 350 000
Tanah Jawa	1 314	1 029 175 000
Hatonduhan	896	754 600 000
Dolok Panribuan	909	913 400 000
Jorlang Hataran	629	556 700 000
P a n e i	997	952 150 000
Panombeian Panei	835	722 425 000
R a y a	1 017	936 225 000
Dolog Masagal	514	490 050 000
Dolok Silou	444	404 250 000
Silou Kahean	862	751 525 000
Raya Kahean	853	688 400 000
Tapian Dolok	991	758 625 000
Dolok Batu Nanggar	1 063	828 925 000
S i a n t a r	1 117	962 625 000
Gunung Malela	787	606 725 000
Gunung Maligas	587	442 200 000
Hutabayu Raja	981	880 500 000
Jawa Maraja Bah Jambi	456	380 450 000
Pamatang Bandar	709	605 675 000
Bandar Huluuan	522	391 525 000
B a n d a r	1 350	1 084 950 000
Bandar Masilam	933	770 475 000
Bosar Maligas	1 040	822 800 000
Ujung Padang	1 658	1 323 825 000
<b>Simalungun</b>	<b>25 624</b>	<b>21 849 650 000</b>

Sumber/*Source*: Dinas Sosial Kabupaten Simalungun/*Social Office of Simalungun Regency*

**Tabel**  
**Table** 4.7.6**Jumlah Keluarga Penerima Manfaat (KPM) dan Anggaran Bantuan Pangan Non Tunai (BPNT) Menurut Kecamatan, 2020**  
**Number of Beneficiaries Family and Budget of Non-Cash Food Assistance by Sub Regency, 2020**

Kecamatan Subdistrict	Kuota Quota	Januari		Februari	
		Realisasi (Keluarga)	Realisasi (Rp)	Realisasi (Keluarga)	Realisasi (Rp)
(1)	(2)	(3)	(4)	(5)	(6)
Silimakuta	635	295	44 250 000	295	44 250 000
Pamatang Silimahuta	614	366	54 900 000	366	54 900 000
P u r b a	1 609	455	68 250 000	455	68 250 000
Haranggaol Horison	438	312	46 800 000	312	46 800 000
Dolok Pardamean	1 012	344	51 600 000	344	51 600 000
Sidamanik	1 401	1 095	164 250 000	1 095	164 250 000
Pamatang Sidamanik	1 001	696	104 400 000	696	104 400 000
Girsang Sipangan Bolon	486	339	50 850 000	339	50 850 000
Tanah Jawa	2 792	1 885	282 750 000	1 885	282 750 000
Hatonduhan	1 503	990	148 500 000	990	148 500 000
Dolok Panribuan	1 722	964	144 600 000	964	144 600 000
Jorlang Hataran	1 226	913	136 950 000	913	136 950 000
P a n e i	1 677	960	144 000 000	960	144 000 000
Panombeian Panei	1 449	1 165	174 750 000	1 165	174 750 000
R a y a	2 237	1 010	151 500 000	1 010	151 500 000
Dolog Masagal		620	93 000 000	620	93 000 000
Dolok Silou	847	277	41 550 000	277	41 550 000
Silou Kahean	1 571	1 021	153 150 000	976	146 400 000
Raya Kahean	1 352	787	118 050 000	789	118 350 000
Tapien Dolok	1 826	1 362	204 300 000	1 362	204 300 000
Dolok Batu Nanggar	2 075	1 456	218 400 000	1 456	218 400 000
S i a n t a r	2 065	1 671	250 650 000	1 521	228 150 000
Gunung Malela	1 639	1 300	195 000 000	1 300	195 000 000
Gunung Maligas	1 185	981	147 150 000	981	147 150 000
Hutabayu Raja	1 631	1 626	243 900 000	1 626	243 900 000
Jawa Maraja Bah Jambi	920	900	135 000 000	900	135 000 000
Pamatang Bandar	1 574	1 057	158 550 000	1 057	158 550 000
Bandar Hulan	1 107	823	123 450 000	842	126 300 000
B a n d a r	2 607	1 465	219 750 000	1 465	219 750 000
Bandar Masilam	1 733	1 205	180 750 000	1 205	180 750 000
Bosar Maligas	1 968	1 328	199 200 000	1 328	199 200 000
Ujung Padang	3 135	1 738	260 700 000	1 738	260 700 000
<b>Simalungun</b>	<b>47 037</b>	<b>31 406</b>	<b>4710 900 000</b>	<b>31 232</b>	<b>4684 800 000</b>

Sumber/Source: Dinas Sosial Kabupaten Simalungun/Sosial Office of Simalungun Regency

Lanjutan Tabel/Continued Table 4.7.6

Kecamatan Subdistrict	Maret		April	
	Realisasi (Keluarga)	Realisasi (Rp)	Realisasi (Keluarga)	Realisasi (Rp)
(1)	(3)	(4)	(5)	(6)
Silimakuta	175	26 250 000	175	35 000 000
Pamatang Silimahuta	408	61 200 000	408	81 600 000
P u r b a	455	68 250 000	455	91 000 000
Haranggaol Horison	312	46 800 000	312	62 400 000
Dolok Pardamean	416	62 400 000	416	83 200 000
Sidamanik	982	147 300 000	982	196 400 000
Pamatang Sidamanik	677	101 550 000	677	135 400 000
Girsang Sipangan Bolon	322	48 300 000	322	64 400 000
Tanah Jawa	2 094	314 100 000	2 094	418 800 000
Hatonduhan	997	149 550 000	997	199 400 000
Dolok Panribuan	1 172	175 800 000	1 172	234 400 000
Jorlang Hataran	870	130 500 000	870	174 000 000
P a n e i	1 258	188 700 000	1 258	251 600 000
Panombeian Panei	1 030	154 500 000	1 030	206 000 000
R a y a	879	131 850 000	879	175 800 000
Dolog Masagal	608	91 200 000	608	121 600 000
Dolok Silou	285	42 750 000	285	57 000 000
Silou Kahean	1 135	170 250 000	1 135	227 000 000
Raya Kahean	876	131 400 000	876	175 200 000
Tapian Dolok	1 204	180 600 000	1 204	240 800 000
Dolok Batu Nanggar	1 486	222 900 000	1 486	297 200 000
S i a n t a r	896	134 400 000	896	179 200 000
Gunung Malela	1 258	188 700 000	1 258	251 600 000
Gunung Maligas	908	136 200 000	908	181 600 000
Hutabayu Raja	980	147 000 000	980	196 000 000
Jawa Maraja Bah Jambi	684	102 600 000	684	136 800 000
Pamatang Bandar	861	129 150 000	861	172 200 000
Bandar Hulan	863	129 450 000	863	172 600 000
B a n d a r	1 771	265 650 000	1 771	354 200 000
Bandar Masilam	1 249	187 350 000	1 249	249 800 000
Bosar Maligas	1 529	229 350 000	1 529	305 800 000
Ujung Padang	1 978	296 700 000	1 978	395 600 000
<b>Simalungun</b>	<b>30 618</b>	<b>4 592 700 000</b>	<b>30 618</b>	<b>6 123 600 000</b>

Sumber/Source: Dinas Sosial Kabupaten Simalungun/Sosial Office of Simalungun Regency

Lanjutan Tabel/Continued Table 4.7.6

Kecamatan Subdistrict	Mei		Juni	
	Realisasi (Keluarga)	Realisasi (Rp)	Realisasi (Keluarga)	Realisasi (Rp)
(1)	(3)	(4)	(5)	(6)
Silimakuta	145	29 000 000	190	38 000 000
Pamatang Silimahuta	402	80 400 000	402	80 400 000
P u r b a	889	177 800 000	798	159 600 000
Harangaol Horison	339	67 800 000	339	67 800 000
Dolok Pardamean	434	86 800 000	434	86 800 000
Sidamanik	1 039	207 800 000	1 156	231 200 000
Pamatang Sidamanik	671	134 200 000	671	134 200 000
Girsang Sipangan Bolon	329	65 800 000	337	67 400 000
Tanah Jawa	1 679	335 800 000	1 762	352 400 000
Hatonduhan	1 123	224 600 000	1 135	227 000 000
Dolok Panribuan	1 199	239 800 000	1 123	224 600 000
Jorlang Hataran	885	177 000 000	956	191 200 000
P a n e i	1 256	251 200 000	1 260	252 000 000
Panombeian Panei	1 150	230 000 000	1 123	224 600 000
R a y a	879	175 800 000	963	192 600 000
Dolog Masagal	634	126 800 000	630	126 000 000
Dolok Silou	544	108 800 000	426	85 200 000
Silou Kahean	903	180 600 000	903	180 600 000
Raya Kahean	989	197 800 000	976	195 200 000
Tapian Dolok	1 406	281 200 000	1 406	281 200 000
Dolok Batu Nanggar	1 438	287 600 000	1 418	283 600 000
S i a n t a r	1 356	271 200 000	1 341	268 200 000
Gunung Malela	1 269	253 800 000	1 321	264 200 000
Gunung Maligas	877	175 400 000	882	176 400 000
Hutabayu Raja	970	194 000 000	992	198 400 000
Jawa Maraja Bah Jambi	678	135 600 000	678	135 600 000
Pamatang Bandar	1 032	206 400 000	1 032	206 400 000
Bandar Hulan	899	179 800 000	892	178 400 000
B a n d a r	1 820	364 000 000	1 981	396 200 000
Bandar Masilam	1 263	252 600 000	1 299	259 800 000
Bosar Maligas	1 483	296 600 000	1 543	308 600 000
Ujung Padang	2 163	432 600 000	2 413	482 600 000
<b>Simalungun</b>	<b>32 143</b>	<b>6 428 600 000</b>	<b>32 782</b>	<b>6 556 400 000</b>

Sumber/Source: Dinas Sosial Kabupaten Simalungun/Sosial Office of Simalungun Regency

Lanjutan Tabel/Continued Table 4.7.6

Kecamatan Subdistrict	Juli		Agustus	
	Realisasi (Keluarga)	Realisasi (Rp)	Realisasi (Keluarga)	Realisasi (Rp)
(1)	(3)	(4)	(5)	(6)
Silimakuta	190	38 000 000	157	31 400 000
Pamatang Silimahuta	489	97 800 000	491	98 200 000
P u r b a	798	159 600 000	821	164 200 000
Haranggaol Horison	339	67 800 000	401	80 200 000
Dolok Pardamean	474	94 800 000	471	94 200 000
Sidamanik	1 081	216 200 000	1 130	226 000 000
Pamatang Sidamanik	614	122 800 000	605	121 000 000
Girsang Sipangan Bolon	413	82 600 000	309	61 800 000
Tanah Jawa	1 574	314 800 000	1 574	314 800 000
Hatonduhan	976	195 200 000	876	175 200 000
Dolok Panribuan	957	191 400 000	1 112	222 400 000
Jorlang Hataran	1 118	223 600 000	1 127	225 400 000
P a n e i	1 470	294 000 000	1 301	260 200 000
Panombeian Panei	1 341	268 200 000	926	185 200 000
R a y a	775	155 000 000	810	162 000 000
Dolok Masagal	726	145 200 000	697	139 400 000
Dolok Silou	425	85 000 000	491	98 200 000
Silou Kahean	911	182 200 000	1 291	258 200 000
Raya Kahean	824	164 800 000	992	198 400 000
Tapian Dolok	1 152	230 400 000	1 383	276 600 000
Dolok Batu Nanggar	1 413	282 600 000	1 452	290 400 000
S i a n t a r	923	184 600 000	989	197 800 000
Gunung Malela	1 264	252 800 000	1 264	252 800 000
Gunung Maligas	924	184 800 000	924	184 800 000
Hutabayu Raja	1 072	214 400 000	1 089	217 800 000
Jawa Maraja Bah Jambi	578	115 600 000	704	140 800 000
Pamatang Bandar	961	192 200 000	834	166 800 000
Bandar Hulan	624	124 800 000	837	167 400 000
B a n d a r	1 925	385 000 000	2 017	403 400 000
Bandar Masilam	1 319	263 800 000	914	182 800 000
Bosar Maligas	1 599	319 800 000	1 588	317 600 000
Ujung Padang	2 382	476 400 000	2 448	489 600 000
<b>Simalungun</b>	<b>31 631</b>	<b>6 326 200 000</b>	<b>32 025</b>	<b>6 405 000 000</b>

Sumber/Source: Dinas Sosial Kabupaten Simalungun/Sosial Office of Simalungun Regency



Lanjutan Tabel/Continued Table 4.7.6

Kecamatan Subdistrict	September		Oktober	
	Realisasi (Keluarga)	Realisasi (Rp)	Realisasi (Keluarga)	Realisasi (Rp)
(1)	(3)	(4)	(5)	(6)
Silimakuta	296	59 200 000	672	134 400 000
Pamatang Silimahuta	470	94 000 000	502	100 400 000
P u r b a	795	159 000 000	795	159 000 000
Haranggaol Horison	471	94 200 000	471	94 200 000
Dolok Pardamean	450	90 000 000	453	90 600 000
Sidamanik	1 072	214 400 000	1 068	213 600 000
Pamatang Sidamanik	629	125 800 000	746	149 200 000
Girsang Sipangan Bolon	312	62 400 000	312	62 400 000
Tanah Jawa	1 582	316 400 000	2 267	453 400 000
Hatonduhan	1 032	206 400 000	1 085	217 000 000
Dolok Panribuan	1 315	263 000 000	1 341	268 200 000
Jorlang Hataran	1 123	224 600 000	1 128	225 600 000
P a n e i	1 332	266 400 000	1 334	266 800 000
Panombeian Panei	931	186 200 000	1 173	234 600 000
R a y a	953	190 600 000	917	183 400 000
Dolog Masagal	721	144 200 000	727	145 400 000
Dolok Silou	486	97 200 000	516	103 200 000
Silou Kahean	1 287	257 400 000	1 334	266 800 000
Raya Kahean	997	199 400 000	862	172 400 000
Tapian Dolok	1 192	238 400 000	1 191	238 200 000
Dolok Batu Nanggar	1 455	291 000 000	1 460	292 000 000
S i a n t a r	895	179 000 000	895	179 000 000
Gunung Malela	1 278	255 600 000	1 264	252 800 000
Gunung Maligas	898	179 600 000	805	161 000 000
Hutabayu Raja	1 091	218 200 000	1 097	219 400 000
Jawa Maraja Bah Jambi	551	110 200 000	696	139 200 000
Pamatang Bandar	813	162 600 000	834	166 800 000
Bandar Hulan	851	170 200 000	851	170 200 000
B a n d a r	2 019	403 800 000	2 068	413 600 000
Bandar Masilam	1 314	262 800 000	1 326	265 200 000
Bosar Maligas	1 525	305 000 000	1 513	302 600 000
Ujung Padang	2 553	510 600 000	2 469	493 800 000
<b>Simalungun</b>	<b>32 689</b>	<b>6 537 800 000</b>	<b>34 172</b>	<b>6 834 400 000</b>

Sumber/Source: Dinas Sosial Kabupaten Simalungun/Sosial Office of Simalungun Regency

Lanjutan Tabel/*Continued Table 4.7.6*

Kecamatan Subdistrict	November		Desember	
	Realisasi (Keluarga)	Realisasi (Rp)	Realisasi (Keluarga)	Realisasi (Rp)
(1)	(3)	(4)	(5)	(6)
Silimakuta	509	101 800 000	449	89 800 000
Pamatang Silimahuta	459	91 800 000	458	91 600 000
P u r b a	795	159 000 000	795	159 000 000
Haranggaol Horison	306	61 200 000	394	78 800 000
Dolok Pardamean	486	97 200 000	498	99 600 000
Sidamanik	1 076	215 200 000	1 091	218 200 000
Pamatang Sidamanik	709	141 800 000	649	129 800 000
Girsang Sipangan Bolon	315	63 000 000	329	65 800 000
Tanah Jawa	2 341	468 200 000	2 145	429 000 000
Hatonduhan	1 035	207 000 000	1 031	206 200 000
Dolok Panribuan	1 282	256 400 000	1 218	243 600 000
Jorlang Hataran	987	197 400 000	988	197 600 000
P a n e i	1 375	275 000 000	1 473	294 600 000
Panombeian Panei	1 342	268 400 000	1 336	267 200 000
R a y a	907	181 400 000	907	181 400 000
Dolog Masagal	656	131 200 000	658	131 600 000
Dolok Silou	516	103 200 000	526	105 200 000
Silou Kahean	1 306	261 200 000	1 205	241 000 000
Raya Kahean	1 005	201 000 000	1 465	293 000 000
Tapian Dolok	1 353	270 600 000	1 348	269 600 000
Dolok Batu Nanggar	1 295	259 000 000	1 302	260 400 000
S i a n t a r	937	187 400 000	997	199 400 000
Gunung Malela	1 264	252 800 000	1 265	253 000 000
Gunung Maligas	1 056	211 200 000	1 093	218 600 000
Hutabayu Raja	989	197 800 000	1 061	212 200 000
Jawa Maraja Bah Jambi	775	155 000 000	765	153 000 000
Pamatang Bandar	834	166 800 000	848	169 600 000
Bandar Hulan	538	107 600 000	554	110 800 000
B a n d a r	2 279	455 800 000	2 076	415 200 000
Bandar Masilam	1 292	258 400 000	1 334	266 800 000
Bosar Maligas	1 513	302 600 000	1 467	293 400 000
Ujung Padang	2 558	511 600 000	2 558	511 600 000
<b>Simalungun</b>	<b>34 090</b>	<b>6 818 000 000</b>	<b>34 283</b>	<b>6 856 600 000</b>

Sumber/*Source*: Dinas Sosial Kabupaten Simalungun/*Sosial Office of Simalungun Regency*

**Tabel**  
**Table** 4.7.7**Jumlah Kejadian dan Korban Kecelakaan Lalu Lintas Menurut Kecamatan, 2020**  
**Number of Traffic Accidents and Victim by Sub Regency, 2020**

Kecamatan Subdistrict	Kejadian Traffic Accidents	Meninggal Died	Korban Victim	
			Luka Berat Serious Injury	Luka Ringan Minor Injuries
(1)	(2)	(3)	(4)	(5)
Silimakuta	12	3	3	12
Pamatang Silimahuta	5	1	4	3
P u r b a	15	5	6	19
Haranggaol Horison	-	-	-	-
Dolok Pardamean	2	1	2	2
Sidamanik	11	1	3	11
Pamatang Sidamanik	2	1	1	-
Girsang Sipangan Bolon	18	4	6	19
Tanah Jawa	24	2	4	31
Hatonduhan	8	-	3	15
Dolok Panribuan	11	4	6	8
Jorlang Hataran	13	1	-	29
P a n e i	10	2	5	2
Panombeian Panei	4	-	5	-
R a y a	9	2	1	15
Dolog Masagal	3	1	1	1
Dolok Silou	2	-	-	3
Silou Kahean	3	1	1	-
Raya Kahean	2	-	2	2
Tapian Dolok	23	7	9	24
Dolok Batu Nanggar	12	1	6	14
S i a n t a r	43	9	12	71
Gunung Malela	33	5	33	6
Gunung Maligas	4	-	8	-
Hutabayu Raja	7	-	-	10
Jawa Maraja Bah Jambi	2	-	2	-
Pamatang Bandar	15	-	3	14
Bandar Huluan	4	2	-	3
B a n d a r	39	1	11	47
Bandar Masilam	2	4	1	3
Bosar Maligas	2	-	-	4
Ujung Padang	1	-	-	1
<b>Simalungun</b>	<b>341</b>	<b>58</b>	<b>138</b>	<b>369</b>

Sumber/Source: Satuan Lalu Lintas Polres Simalungun/Traffic Unit of Simalungun Regency's Police Department

**Tabel**  
**Table** 4.7.8**Jumlah Surat Ijin Mengemudi (SIM) yang Dikeluarkan Menurut Kategori, 2020**  
**Number of Driving License Issued by Category, 2020**

<b>Bulan</b> <b>Month</b>	<b>A</b>	<b>AU</b>	<b>BI</b>	<b>BIU</b>	<b>BII</b>
(1)	(2)	(3)	(4)	(5)	(6)
Januari <i>January</i>	973	23	212	237	18
Februari <i>February</i>	883	29	163	246	15
Maret <i>March</i>	992	28	142	216	21
April <i>April</i>	492	8	58	135	7
Mei <i>May</i>	577	4	55	92	8
Juni <i>June</i>	870	12	164	225	29
Juli <i>July</i>	1 029	22	150	227	24
Agustus <i>August</i>	1 043	17	176	247	15
September <i>September</i>	986	29	181	232	21
Oktober <i>October</i>	724	12	137	201	22
Nopember <i>November</i>	1 207	11	210	279	28
Desember <i>December</i>	955	16	135	219	10
<b>Jumlah</b> <b>Total</b>	<b>10 731</b>	<b>211</b>	<b>1 783</b>	<b>2 556</b>	<b>218</b>

Lanjutan Tabel/*Continued Table 4.7.8*

<b>Bulan Month</b>	<b>BIIU</b>	<b>C</b>	<b>D</b>	<b>Jumlah Total</b>
<b>(1)</b>	<b>(7)</b>	<b>(8)</b>	<b>(9)</b>	<b>(10)</b>
Januari <i>January</i>	318	1 985	2	3 768
Februari <i>February</i>	265	1 643	1	3 245
Maret <i>March</i>	271	1 597	-	3 267
April <i>April</i>	172	700	-	1 572
Mei <i>May</i>	127	800	-	1 663
Juni <i>June</i>	315	1 470	-	3 085
Juli <i>July</i>	319	1 640	1	3 412
Agustus <i>August</i>	371	1 815	-	3 684
September <i>September</i>	263	1 533	-	3 245
Oktober <i>October</i>	203	1 050	-	2 349
Nopember <i>November</i>	325	1 678	-	3 738
Desember <i>December</i>	273	1 453	-	3 061
<b>Jumlah Total</b>	<b>3 222</b>	<b>17 364</b>	<b>4</b>	<b>36 089</b>

Sumber/*Source*: Satuan Lalu Lintas Polres Simalungun/*Traffic Unit of Simalungun Regency's Police Department*

**Tabel**  
**Table** 4.7.9

**Jumlah Kejahatan yang Dilaporkan Menurut Kepolisian Sektor, 2018 - 2020**  
**Crime Total by Sector Police Office, 2018 - 2020**

<b>Kepolisian Sektor</b> <b>Sector Police Office</b>	<b>2018</b>	<b>2019</b>	<b>2020</b>
(1)	(2)	(3)	(4)
Polsek Balata	...	...	...
Polsek Bangun	...	...	...
Polsek Dolok Panribuan	...	...	...
Polsek Dolok Pardamean	...	...	...
Polsek Dolok Silau	...	...	...
Polsek Panei Tengah	...	...	...
Polsek Parapat	...	...	...
Polsek Perdagangan	...	...	...
Polsek Purba	...	...	...
Polsek Raya	...	...	...
Polsek Bosar Maligas	...	...	...
Polsek Raya Kahean	...	...	...
Polsek Serbelawan	...	...	...
Polsek Sidamanik	...	...	...
Polsek Saribu Dolok	...	...	...
Polsek Silau Kahean	...	...	...
Polsek Tanah Jawa	...	...	...
<b>Polres Simalungun</b>	1 026	991	1 202
<b>Jumlah/Total</b>	<b>1 026</b>	<b>991</b>	<b>1 202</b>

Sumber / Source: Polres Simalungun/Simalungun Regency's Police Department

**Tabel** 4.7.10 **Risiko Penduduk Terjadi Tindak Pidana per 100.000 Penduduk Menurut Kepolisian Sektor, 2018 - 2020**  
**Table** 4.7.10 **Crime Rate per 100,000 Population by Sector Police Office, 2018 - 2020**

<b>Kepolisian Sektor</b> <i>Sector Police Office</i>	<b>2018</b>	<b>2019</b>	<b>2020</b>
(1)	(2)	(3)	(4)
Polsek Balata	...	...	...
Polsek Bangun	...	...	...
Polsek Dolok Panribuan	...	...	...
Polsek Dolok Pardamean	...	...	...
Polsek Dolok Silau	...	...	...
Polsek Panei Tengah	...	...	...
Polsek Parapat	...	...	...
Polsek Perdagangan	...	...	...
Polsek Purba	...	...	...
Polsek Raya	...	...	...
Polsek Bosar Maligas	...	...	...
Polsek Raya Kahean	...	...	...
Polsek Serbelawan	...	...	...
Polsek Sidamanik	...	...	...
Polsek Saribu Dolok	...	...	...
Polsek Silau Kahean	...	...	...
Polsek Tanah Jawa	...	...	...
<b>Polres Simalungun</b>	1 199	1 158	1 060
<b>Jumlah/Total</b>	<b>1 199</b>	<b>1 158</b>	<b>1 060</b>

Sumber / Source: Polres Simalungun/Simalungun Regency's Police Department

**Tabel**  
**Table** 4.7.11

**Persentase Penyelesaian Tindak Pidana Menurut  
Kepolisian Sektor Menurut Kepolisian Sektor, 2018 - 2020**  
*Percentage of Crime Clearance by Sector Police Office, 2018  
- 2020*

<b>Kepolisian Sektor</b> <i>Sector Police Office</i>	<b>2018</b>	<b>2019</b>	<b>2020</b>
(1)	(2)	(3)	(4)
Polsek Balata	...	...	...
Polsek Bangun	...	...	...
Polsek Dolok Panribuan	...	...	...
Polsek Dolok Pardamean	...	...	...
Polsek Dolok Silau	...	...	...
Polsek Panei Tengah	...	...	...
Polsek Parapat	...	...	...
Polsek Perdagangan	...	...	...
Polsek Purba	...	...	...
Polsek Raya	...	...	...
Polsek Bosar Maligas	...	...	...
Polsek Raya Kahean	...	...	...
Polsek Serbelawan	...	...	...
Polsek Sidamanik	...	...	...
Polsek Saribu Dolok	...	...	...
Polsek Silau Kahean	...	...	...
Polsek Tanah Jawa	...	...	...
<b>Polres Simalungun</b>	735	664	884
<b>Jumlah/Total</b>	<b>735</b>	<b>664</b>	<b>884</b>

Sumber / Source: Polres Simalungun/Simalungun Regency's Police Department



**Tabel**  
**Table** 4.7.12

**Selang Waktu Terjadinya Tindak Pidana Menurut  
Kepolisian Sektor, 2018 - 2020 (jam menit detik)  
Time Interval of Crime Occurance by Sector Police Office,  
2018 - 2020 (hour minute second)**

<b>Kepolisian Sektor Sector Police Office</b>	<b>2018</b>	<b>2019</b>	<b>2020</b>
(1)	(2)	(3)	(4)
Polsek Balata	...	...	...
Polsek Bangun	...	...	...
Polsek Dolok Panribuan	...	...	...
Polsek Dolok Pardamean	...	...	...
Polsek Dolok Silau	...	...	...
Polsek Panei Tengah	...	...	...
Polsek Parapat	...	...	...
Polsek Perdagangan	...	...	...
Polsek Purba	...	...	...
Polsek Raya	...	...	...
Polsek Bosar Maligas	...	...	...
Polsek Raya Kahean	...	...	...
Polsek Serbelawan	...	...	...
Polsek Sidamanik	...	...	...
Polsek Saribu Dolok	...	...	...
Polsek Silau Kahean	...	...	...
Polsek Tanah Jawa	...	...	...
<b>Polres Simalungun</b>	8. 19' 20"	8. 37' 12"	9. 54' 00"
<b>Jumlah/Total</b>	<b>8. 19' 20"</b>	<b>8. 37' 12"</b>	<b>9. 54' 00"</b>

Catatan/Note: 1) . = jam/hours; ' = menit/minutes; " = detik/second

Sumber / Source: Polres Simalungun/Simalungun Regency's Police Department

# BAB 5

## PERTANIAN, KEHUTANAN, PETERNAKAN, DAN PERIKANAN

*Agriculture, Forestry, Livestock, and Fishery*

### Kecamatan Hutabayu Raja

adalah kecamatan dengan Luas Panen Padi Sawah terluas di tahun 2019



**Luas Panen**  
7 ribu hektar



**Produksi**  
39,6 ribu ton



**Rata-rata Produksi**  
56,44 kwintal/hektar



Sementara itu, kecamatan dengan Rata-rata Produksi Padi Sawah tertinggi di tahun 2019 adalah

### Kecamatan Tanah Jawa



**Luas Panen**  
5,6 ribu hektar



**Produksi**  
32,7 ribu ton



**Rata-rata Produksi**  
57,55 kwintal/hektar





**PENJELASAN TEKNIS****TECHNICAL NOTES**

1. Lahan sawah adalah lahan pertanian yang berpetak-petak dan dibatasi oleh pematang (galengan), saluran untuk menahan/ menyalurkan air, yang biasanya ditanami padi sawah tanpa memandang dari mana diperoleh atau status lahan tersebut. Lahan yang dimaksud termasuk lahan yang terdaftar di Pajak Bumi Bangunan, luran Pembangunan Daerah, lahan bengkok, lahan serobotan, lahan rawa yang ditanami padi dan lahan bekas tanaman tahunan yang telah dijadikan sawah, baik yang ditanami padi, palawija atau tanaman semusim lainnya.
  2. Tegal/Kebun adalah lahan pertanian bukan sawah (lahan kering) yang ditanami tanaman semusim atau tahunan dan terpisah dengan halaman sekitar rumah serta penggunaannya tidak berpindah pindah.
  3. Ladang/Huma adalah lahan pertanian bukan sawah (lahan kering) yang biasanya ditanami tanaman semusim dan penggunaannya hanya semusim atau dua musim, kemudian akan ditinggalkan bila sudah tidak subur lagi (berpindah - pindah). Kemungkinan lahan ini beberapa tahun kemudian akan dikerjakan kembali jika sudah subur.
1. *Wetland is agricultural land that separated by small dykes to resist water, where the main crop is usually wetland paddy without considering where it is got from or the status of the land. It includes the land that is registered at land income tax office, regional development contribution, 'bengkok' land, illegal ownership, swamps for rice cultivation, and annual crop land mark that has been used as rice field, which are both planted with paddy, secondary crops or the other seasonal crops.*
  2. *Dry field/Garden is an dryland (unirrigated land) which is planted with seasonal or annual crops and separately from the yard around the house without shifting*
  3. *Unirrigated agricultural field/ Shifting cultivation land is dryland (unirrigated land) that usually is cultivated for seasonal crops and utilized only for one or two seasons, then it will be left when it is not fertile (shifting). Maybe, this land will be used again in a few years if it has been fertile.*

4. Lahan yang sementara tidak diusahakan adalah lahan yang biasanya diusahakan tetapi untuk sementara (lebih dari 1 (satu) tahun tetapi kurang dari atau sama dengan 2 (dua) tahun) tidak diusahakan, termasuk lahan sawah yang tidak diusahakan selama lebih dari 2 (dua) tahun.
  5. Data pokok tanaman pangan yang dikumpulkan adalah luas panen dan produktivitas (hasil per hektar). Produksi tanaman pangan merupakan hasil perkalian antara luas panen dengan produktivitas. Pengumpulan data luas panen dilakukan setiap bulan dengan pendekatan area kecamatan di seluruh wilayah Indonesia. Pengumpulan data produktivitas dilakukan melalui pengukuran langsung pada plot ubinan berukuran 2½ m x 2½ m. Pengumpulan data produktivitas dilakukan setiap subround (empat bulanan) pada waktu panen petani.
  6. Data produksi padi dan palawija yang disajikan adalah dalam kualitas: gabah kering giling (padi), pipilan kering (jagung), biji kering (kedelai dan kacang tanah), dan umbi basah (ubi kayu dan ubi jalar).
  7. Tanaman sayuran dan buah-buahan semusim. Tanaman sayuran semusim adalah tanaman
4. *Temporarily unused land is land that is regularly used but temporarily (more than a year but less or equal than two years) is unused, it includes wetland that is not cultivated more than two years.*
  5. *The main food crops data collected consists of harvested area and productivity (yield per hectare). Food crops production is generated by harvested area multiplied by productivity. The harvested area data is collected every month using sub district area approach in all sub district in Indonesia. The productivity data collection is conducted by a direct measurement in 2½m x 2½m crop cutting plot. The productivity measurement is conducted in every subround (four monthly) at the time when farmers are harvesting their crops.*
  6. *Production of paddy and secondary crops data are presented in the form of: dry unhusked rice (paddy), dry loose maize (maize), dry shells crops (soybeans and peanuts), and fresh roots (cassava and sweet potatoes).*
  7. *Seasonal vegetable and fruit plants. Seasonal vegetable plants are plants which are the sources of*

sumber vitamin, garam mineral dan lain-lain yang dikonsumsi dari bagian tanaman yang berupa daun, bunga, buah, dan umbinya, yang berumur kurang dari satu tahun. Tanaman buah-buahan semusim adalah tanaman sumber vitamin, garam mineral, dan lain-lain yang dikonsumsi dari bagian tanaman yang berupa buah, berumur kurang dari satu tahun, tidak berbentuk pohon/rumpun tetapi menjalar dan berbatang lunak.

*vitamin, mineral salt, etc, consumed from the part of the plant in the form of leaf, flower, fruit, and root with the age of less than one year. Seasonal fruit plants are plants which are the sources of vitamin, mineral salt, etc, consumed from the part of the plant in the form of fruits. These plants are creeps with the age of less than one year.*

8. Tanaman buah-buahan dan sayuran tahunan. Tanaman buah-buahan tahunan adalah tanaman sumber vitamin, garam mineral, dan lain-lain yang dikonsumsi dari bagian tanaman yang berupa buah dan merupakan tanaman tahunan. Tanaman sayuran tahunan adalah tanaman sumber vitamin, garam mineral, dan lain-lain yang dikonsumsi dari bagian tanaman yang berupa daun dan atau buah yang berumur lebih dari satu tahun.

8. *Annual fruit and vegetable plants. Annual fruit plants are plants which are the sources of vitamin, contained mineral salt, etc, consumed from the part of plant in the form of fruit and more than one year of age. Annual vegetable plants are plants which are the sources of vitamin, contained mineral salt, etc, consumed from the part of the plant in the form of vegetable and more than one year of age.*

9. Tanaman biofarmaka adalah tanaman yang bermanfaat untuk obat-obatan, kosmetik, dan kesehatan yang dikonsumsi atau digunakan dari bagian-bagian tanaman seperti daun, batang, buah, umbi (rimpang) ataupun akar.

9. *Medicinal plants are plants which are useful for medicine. It is consumed from part of the plant such as leaf, flower, fruit, tuber, and root.*

10. Tanaman hias adalah tanaman

10. *Ornamental plants are plants*

yang mempunyai nilai keindahan baik bentuk, warna daun, tajuk maupun bunganya, sering digunakan untuk penghias pekarangan dan lain sebagainya.

*which have a beauty value, either in shape, colour of leaf or crown of flower, and they are often used as a yard decorator.*

11. Luas panen tanaman hortikultura adalah luas tanaman sayuran, buah-buahan, biofarmaka, dan tanaman hias yang diambil hasilnya/dipanen pada periode pelaporan.

11. *Harvested area of horticulture is area which vegetable, fruit, medicinal and ornamental plant of crop harvested during the period of report.*

12. Luas panen untuk tanaman sayuran adalah luas tanaman yang dipanen sekaligus/habis/dibongkar dan luas tanaman yang dipanen berkali-kali (lebih dari satu kali)/ belum habis. Tanaman yang dipanen sekaligus/ habis/dibongkar adalah tanaman yang sehabis panen langsung dibongkar/dicabut, terdiri dari bawang merah, bawang putih, bawang daun, kentang, kol/kubis, kembang kol, petsai/sawi, wortel, lobak, dan kacang merah. Tanaman yang dipanen berkali-kali (lebih dari satu kali)/belum habis adalah tanaman yang pemanenannya lebih dari satu kali dan biasanya dibongkar apabila panen terakhir sudah tidak memadai lagi, terdiri dari: kacang panjang, cabe besar, cabe rawit, jamur, tomat, terung, buncis, ketimun, labu siam, kangkung, bayam, melon, semangka, dan blewah.

12. *Harvested area of vegetables is area of entirely plant harvested/demolished and plant harvested several times/undemolished. Entirely plants harvested/demolished are plants usually harvested once and demolished to be substituted by other plants, consisting of: shallots, garlic, leeks, potato, cabbage, cauli flower, mustard green, carrots, chinese radish, and red kidney beans. Plants harvested several times/undemolished are plants usually harvested more than once and demolished in the case that the last harvest was economically not profitable. They consist of : yard long beans, chili, small chili, mushroom, tomatoes, egg plant, frech beans, cucumber, pumpkin/chajota, swamp cabbage, spinach, melon, watermelon, and blewah .*

13.

14. Produksi hortikultura adalah hasil menurut bentuk produk dari setiap tanaman sayuran, buah-buahan, biofarmaka dan tanaman hias yang diambil berdasarkan luas yang dipanen/tanaman yang menghasilkan pada bulan/triwulan laporan.
13. *Horticulture production is the standard production quantity form of vegetable, fruit, medicinal and ornamental plant based on harvested area/the number of production plants reported monthly/quarterly.*

<https://simalungunkab.bps.go.id>



**ULASAN**

**DESCRIPTION**

**TANAMAN PANGAN**

Kabupaten Simalungun menghasilkan padi sawah sebesar 336.322 ton dan padi ladang sebesar 30.555 ton selama tahun 2019. Berarti Kabupaten Simalungun menghasilkan padi sebesar 366.877 ton selama tahun 2019. Produksi padi sawah tertinggi berasal dari kecamatan Hutabayu Raja yaitu 39.584 ton dan Pematang Bandar sebesar 38.952 ton. Sedangkan beberapa kecamatan yang tidak ada produksi padi sawah adalah Silimakuta, Pematang Silimahuta, Purba, Haranggaol Horison, Dolok Pardamean, Dolok Silou, Dolog Masagal, Silou Kahean, Bandar Masilam, dan Bosar Maligas. Sementara produksi padi ladang tertinggi berasal dari Kecamatan Dolok Silou yaitu sebesar 8.321 ton dan terendah dari Kecamatan Silou Kahean sebesar 354 ton.

Secara keseluruhan, pada tahun 2019 produksi padi dikabupaten Simalungun menurun sampai 67,71% (dari 541.814 ton menjadi 366.322). Hal ini disebabkan oleh beberapa hal seperti : sifat usaha tani yang selalu tergantung pada alam didukung faktor resiko yang menyebabkan tingginya peluang untuk kegagalan produksi, kurangnya perawatan terhadap tanaman dengan meningkatnya harga pupuk dan pestisida, petani terlambat untuk melakukan perlakuan terhadap tanaman yang mengakibatkan terlambatnya penanganan terhadap

**FOOD CROPS**

*Simalungun Regency produced 366,877 tons land paddy, consist of 336,322 tons of wet land paddy and 30,555 tons dry land paddy in 2019. The largest producer wet land paddy is Hutabayu Raja sub district i.e 39,584 tons and Pematang Bandar i.e 38,952 tons while there are some sub regency didn't produce wet land paddy, i.e Silimakuta, Pamatang Silimahuta, Purba, Haranggaol Horison, Dolok Pardamean, Dolok Silou, Dolog Masagal, Silou Kahean, Bandar Masilam, dan Bosar Maligas. The largest producer dry land paddy is Dolok Silou sub regency i.e 8,321 tons and the lowest is Silou Kahean sub regency i.e 354 tons*

*Overall, in 2019 rice production in Simalungun District decreased to 67.71% (from 541,814 tons to 366,322). This is caused by several things such as: the nature of farming that always depends on nature supported by risk factors that cause high opportunities for production failure, lack of care for plants with increasing prices of fertilizers and pesticides, farmers are late to treat plants which results in late handling of plants the spread of pests and diseases, climate and natural conditions that are unpredictable, easy to change and can not be controlled affect the production*

penyebaran hama dan penyakit, iklim dan kondisi alam yang tidak dapat diprediksi, mudah berubah dan tidak dapat dikendalikan mempengaruhi produksi tanaman yg dihasilkan sehingga akan berpengaruh terhadap pendapatan petani, benih/varietas yang digunakan berpengaruh terhadap produksi, serta penyusutan luas lahan tanam.

Tanaman Bahan Makanan lainnya adalah jagung, kedelai, kacang tanah, kacang hijau, ubi kayu, dan ubi jalar. Dari jenis tanaman palawija ini, produksi jagung dan ubi kayu merupakan komoditi andalan di Kabupaten Simalungun. Pada tahun 2019, produksi jagung sebesar 234.977 ton dengan tingkat produktivitas 56,38 kw/Ha dan ubi kayu sebesar 213.319 ton dengan tingkat produktivitas 332,43 kw/Ha. Penghasil jagung terbesar adalah kecamatan Pamatang Sidamanik sebesar 22.286 ton dan yang terkecil adalah Kecamatan Haranggaol Horison dengan rata-rata produksi 56,85 kw/Ha. Penghasil ubi kayu terbesar adalah Kecamatan Tanah Jawa sebesar 28.676 ton.

## HORTIKULTURA

Kabupaten Simalungun juga memiliki tanaman sayuran selain tanaman pangan. Beberapa sayuran yang ditanam antara lain bawang merah, bawang putih, cabai, kubis, kentang, petsai, dll. Luas panen tanaman sayuran yang paling luas pada tahun 2020 adalah cabai besar, yaitu sebesar 3.221 Ha dengan produksi

*of plants produced so that it will affect the income of farmers, the seeds / varieties that are used have an effect on production, as well as the depreciation of the area of planting land.*

*There are Others Food crops such as corn, soybeans, peanuts, green beans, cassava, and sweet potatoes. One of them is superior commodity in Simalungun Regency that is maize and cassava production. In 2019, production of maize i.e 234,977 tons by productivity rate is 56,28 kw/Ha and production of cassava i.e 213,319 tons by productivity rate is 332.43 kw/Ha. The largest maize production is found in Pamatang Sidamanik Sub regency i.e 22,286 tons and the lowest is found in Haranggaol Horison sub regency by yield rate i.e 56.85 kw/Ha. The largest cassava production is found in Tanah Jawa sub regency i.e 28,676 tons.*

## HORTICULTURE

*Simalungun also grows vegetables other than food crops. Some of the vegetables grown include onions, garlic, peppers, cabbage, potatoes, chinese cabbage, etc. Area harvested the most extensive vegetable crops in 2020 is big chili, which amounted to 3,221 hectares with a production of 493,564 quintal and cabbage amounted to 1,980 hectares*

493.564 kwintal dan kubis 1.980 Ha dengan produksi 436.557 kwintal. Luas panen cabai besar terbesar berada di Kecamatan Purba yaitu sebesar 1.027 Ha dengan produksi 93.513 kwintal. Sementara, luas panen kubis terbesar berada di Kecamatan Silimakuta, yaitu sebesar 1.104 Ha dengan produksi 264.504 kwintal.

Untuk tanaman buah-buahan di Kabupaten Simalungun, produksi buah-buahan terbesar adalah buah jeruk, durian, dan pisang. Produksi jeruk sebesar 1.220.546 kwintal dan terbesar di Kecamatan Silimakuta sebesar 840.000 kwintal. Produksi Durian sebesar 26.190 kwintal dan terbesar di Kecamatan Silou Kahean dan Raya Kahean yaitu 4.600 kwintal, sedangkan produksi Pisang yaitu 19.279 kwintal dan terbesar di Kecamatan Raya Kahean yaitu 2.660 kwintal.

#### **TANAMAN PERKEBUNAN RAKYAT**

Luas tanaman karet di Kabupaten Simalungun pada tahun 2020 sebesar 4.320,35 Ha dengan produksi 2.288,02 ton. Sedangkan untuk tanaman kelapa sawit mempunyai luas 33.660,83 Ha dengan produksi 559.909,88 ton.

Tahun 2020, Kecamatan Silou Kahean merupakan kecamatan yang memiliki luas tanaman karet terluas. Luas tanaman karet yang menghasilkan di kecamatan ini yaitu sebesar 504 Ha.

*with a production of 436,557 quintal. The big chili harvest area is in Purba Sub regency amounting to 1,027 hectares with a production of 93,513 quintal. The cabbage harvest area is located in the District of Silimakuta, amounting to 1.104 hectares with a production of 264,504 quintal.*

*For fruit crops in Simalungun, the largest fruit production are citrus fruits, durians and bananas. Citrus production amounted to 1,220,546 quintal and the largest in Silimakuta Sub regency amounted to 840,000 quintal. Durians production amounted to 26,190 quintal and the largest in Silou Kahean and Raya Kahean Sub regency ie 4,600 quintal, while Banana production is 19,279 quintals and the largest is in Raya Kahean District, which is 2,660 quintals.*

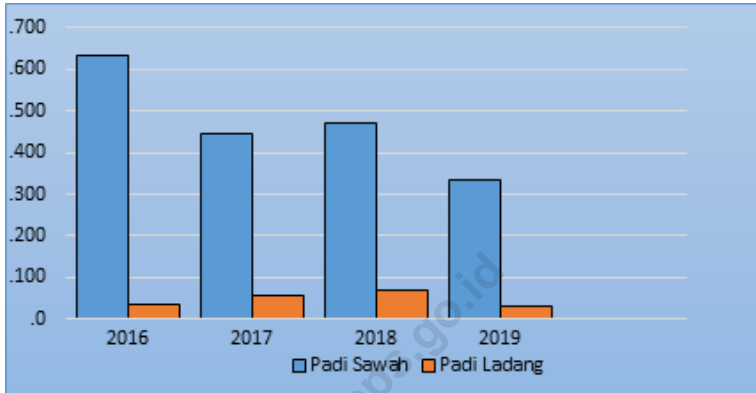
#### **SMALLHOLDER TREE CROPS**

*Rubber planted area in Simalungun at 4,320.35 hectares with a production of 2,288.02 tons. As for the oil palm plant has an area of 33,660.83 hectares with production 559,909.88 tons.*

*In 2020, Silou Kahean sub-regency is a district that has a plant area of rubber widest. Extensive rubber trees that produce in this subregency is 504 hectares.*

**Gambar**  
**Figures** 5.1

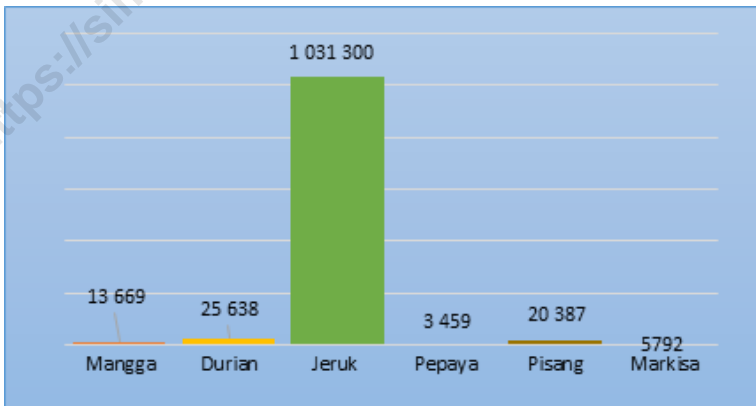
**Produksi Padi (Sawah dan Ladang) di Kabupaten Simalungun (ribu ton), 2016 - 2019**  
**Production of Paddy (Wet Land & Dry Land) in Simalungun Regency (thousand tonnes), 2016- 2019**



Sumber/Source : Dinas Pertanian Kabupaten Simalungun/Agriculture Office of Simalungun Regency

**Gambar**  
**Figures** 5.2

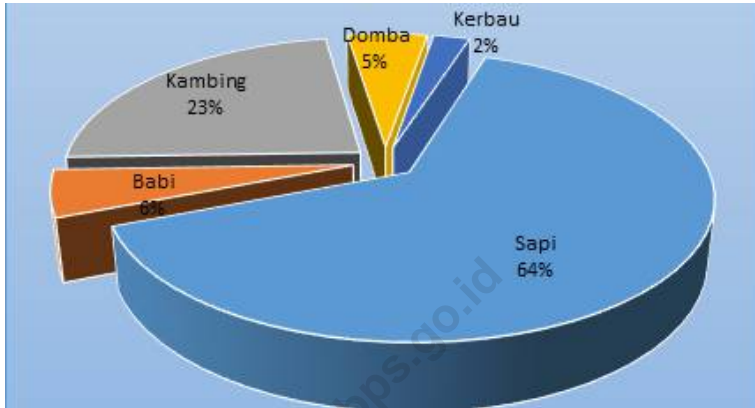
**Produksi Buah-buahan Enam Terbesar di Kabupaten Simalungun (kwintal), 2020**  
**The Sixth Largest Fruits in Simalungun Regency (quintal), 2020**



Sumber/Source : Dinas Pertanian Kabupaten Simalungun/Agriculture Office of Simalungun Regency

**Gambar** 5.3  
**Figures**

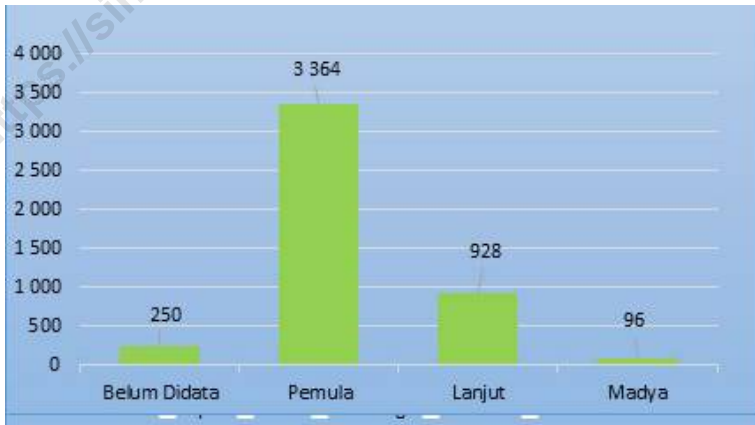
**Populasi Ternak Terbesar di Kabupaten Simalungun (ekor), 2020**  
**The Largest Livestocks Population in Simalungun Regency (tail), 2020**



Sumber/Source : Dinas Ketahanan, Pangan, Perikanan, dan Peternakan Kabupaten Simalungun/Department of food security, fisheries and livestock of Simalungun Regency

**Gambar** 5.4  
**Figures**

**Banyaknya Kelompok Tani Menurut Kelas di Kabupaten Simalungun, 2020**  
**The Number of Farmers Group in Simalungun Regency, 2020**



Sumber/Source : Dinas Pertanian Kabupaten Simalungun/Agriculture Office of Simalungun Regency

## 5.1 TANAMAN PANGAN FOOD CROPS

**Tabel 5.1.1** Luas Lahan Sawah Menurut Jenis Pengairan dan Kecamatan di Kabupaten Simalungun (Ha), 2019  
*Wet Land Area by Irrigation of Kinds and Sub Regency in Simalungun Regency (Ha), 2019*

Kecamatan Subdistrict	Irigasi/Irrigation			Irigasi Desa Non PU Irrigation
	Teknis Technical	Setengah Teknis Semi Technical	Sederhana Simple	
(1)	(2)	(3)	(4)	(5)
Silimakuta	-	-	-	20,0
Pematang Silimahuta	-	-	-	-
Purba	-	-	-	-
Haranggaol Horison	-	-	-	-
Dolok Pardamean	-	-	-	-
Sidamanik	1 685	-	-	-
Pematang Sidamanik	-	267,5	-	33,5
Girsang Sipangan Bolon	-	160,0	81	84,0
Tanah Jawa	3 482	-	-	-
Hatonduhan	726	-	-	-
Dolok Panribuan	2 333	240,0	-	305,0
Jorlang Hataran	1 832	-	-	-
P a n e i	2 237	-	-	-
Panombean Panei	1 736	-	-	-
R a y a	-	505,0	75	-
Dolog Masagal	-	-	-	-
Dolok Silou	-	-	-	52,0
Silou Kahean	-	-	-	-
Raya Kahean	-	-	-	150,0
Tapian Dolok	44	-	-	-
Dolok Batu Nanggar	208	-	-	-
S i a n t a r	1 552	-	-	-
Gunung Malela	1 578	-	-	-
Gunung Maligas	564	-	-	-
Hutabayu Raja	3 542	-	-	-
Jawa Maraja Bah Jambi	1 680	-	-	-
Pematang Bandar	3 295	-	-	-
Bandar Hulu	823	100,0	-	-
B a n d a r	898	-	-	-
Bandar Masilam	-	-	-	-
Bosar Maligas	-	-	-	-
Ujung Padang	572	228,0	-	5,0
<b>SIMALUNGUN</b>	<b>28 787</b>	<b>1 500,5</b>	<b>156</b>	<b>649,5</b>

Lanjutan Tabel/Continued Table 5.1.1

Kecamatan Subdistrict (1)	Tadah Hujan Rainfall (5)	Lainnya Others (6)	Jumlah Total (7)
Silimakuta	-	-	20
Pematang Silimahuta	-	-	-
Purba	-	-	-
Haranggaol Horison	-	-	-
Dolok Pardamean	-	-	-
Sidamanik	-	-	1 685
Pematang Sidamanik	-	-	301
Girsang Sipangan Bolon	-	-	325
Tanah Jawa	-	-	3 482
Hatonduhan	-	-	726
Dolok Panribuan	-	-	2 878
Jorlang Hataran	-	-	1 832
Pa nei	-	-	2 237
Panombean Panei	-	-	1 736
R a y a	155	-	735
Dolog Masagal	-	-	-
Dolok Silou	-	-	52
Silou Kahean	-	-	-
Raya Kahean	25	-	175
Tapian Dolok	-	-	44
Dolok Batu Nanggar	-	-	208
S i a n t a r	-	-	1 552
Gunung Malela	-	-	1 578
Gunung Maligas	-	-	564
Hutabayu Raja	-	-	3 542
Jawa Maraja Bah Jambi	-	-	1 680
Pematang Bandar	-	-	3 295
Bandar Huluan	-	-	923
B a n d a r	-	-	898
Bandar Masilam	-	-	-
Bosar Maligas	-	-	-
Ujung Padang	-	-	805
<b>SIMALUNGUN</b>	<b>180</b>	<b>0</b>	<b>31 273</b>

Sumber/Source: Dinas Pertanian Kabupaten Simalungun/Agriculture Office of Simalungun Regency

**Tabel**  
**Table** 5.1.2**Luas panen, Produksi dan Produktivitas Padi Sawah Menurut Kecamatan di Kabupaten Simalungun, 2019**  
*Harvested Area, Production and Yield rate of Wet Land Paddy by Sub Districts in Simalungun Regency, 2019*

<b>Kecamatan</b> <i>Subdistrict</i>	<b>Luas Panen</b> <i>Harvested Area (ha)</i>	<b>Produksi</b> <i>Production (tons)</i>	<b>Rata-rata Produksi</b> <i>Yield Rate (kw/ha)</i>
(1)	(2)	(3)	(4)
Silimakuta	-	-	-
Pematang Silimahuta	-	-	-
Purba	-	-	-
Haranggaol Horison	-	-	-
Dolok Pardamean	-	-	-
Sidamanik	3 372,4	17 621	52,25
Pematang Sidamanik	664,4	3 273	49,27
Girsang Sipangan Bolon	609,8	2 999	49,18
Tanah Jawa	5 681,9	32 699	57,55
Hatonduhan	1 713,1	9 071	52,95
Dolok Panribuan	5 733,5	31 425	54,81
Jorlang Hataran	2 956,5	15 264	51,63
P a n e i	5 215,4	27 266	52,28
Panombean Panei	3 792,3	19 538	51,52
R a y a	1 022,9	4 300	42,04
Dolog Masagal	-	-	-
Dolok Silou	-	-	-
Silou Kahean	-	-	-
Raya Kahean	333,2	1 437	43,14
Tapian Dolok	39,2	200	50,91
Dolok Batu Nanggar	300,4	1 520	50,60
S i a n t a r	3 754,6	20 145	53,65
Gunung Malela	4 183,5	22 612	54,05
Gunung Maligas	1 238,4	6 531	52,74
Hutabayu Raja	7 013,5	39 584	56,44
Jawa Maraja Bah Jambi	3 673,3	19 755	53,78
Pematang Bandar	6 923,5	38 952	56,26
Bandar Huluan	949,8	4 820	50,75
B a n d a r	1 872,9	9 597	51,24
Bandar Masilam	-	-	-
Bosar Maligas	-	-	-
Ujung Padang	1 554,1	7 713	49,63
<b>SIMALUNGUN</b>	<b>62 598,6</b>	<b>336 322</b>	<b>53,73</b>

Sumber/Source: Dinas Pertanian Kabupaten Simalungun/Agriculture Office of Simalungun Regency



**Tabel 5.1.3** Luas panen, Produksi dan Produktivitas Padi Ladang Menurut Kecamatan di Kabupaten Simalungun, 2019  
**Table** Production and Yield rate of Dry Land Paddy by Sub Districts in Simalungun Regency, 2019

Kecamatan Subdistrict	Luas Panen Harvested Area (ha)	Produksi Production (tons)	Rata-rata Produksi Yield Rate (kw/ha)
(1)	(2)	(3)	(4)
Silimakuta	1 162,0	4 154	35,75
Pematang Silimahuta	435,5	1 489	34,19
Purba	1 072,0	3 841	35,83
Haranggaol Horison	-	-	-
Dolok Pardamean	1 039,0	3 569	34,35
Sidamanik	-	-	-
Pematang Sidamanik	-	-	-
Girsang Sipangan Bolon	-	-	-
Tanah Jawa	-	-	-
Hatonduhan	-	-	-
Dolok Panribuan	-	-	-
Jorlang Hataran	-	-	-
P a n e i	213,0	678	31,81
Panombean Panei	-	-	-
R a y a	1 960,0	6 639	33,87
Dolog Masagal	400,0	1 129	28,23
Dolok Silou	2 505,0	8 321	33,22
Silou Kahean	113,0	354	31,35
Raya Kahean	154,0	381	35,18
Tapian Dolok	-	-	-
Dolok Batu Nanggar	-	-	-
S i a n t a r	-	-	-
Gunung Malela	-	-	-
Gunung Maligas	-	-	-
Hutabayu Raja	-	-	-
Jawa Maraja Bah Jambi	-	-	-
Pematang Bandar	-	-	-
Bandar Huluan	-	-	-
B a n d a r	-	-	-
Bandar Masilam	-	-	-
Bosar Maligas	-	-	-
Ujung Padang	-	-	-
<b>SIMALUNGUN</b>	<b>9 053,5</b>	<b>30 555</b>	<b>33,75</b>

Sumber/Source: Dinas Pertanian Kabupaten Simalungun/Agriculture Office of Simalungun Regency

**Tabel 5.1.4** Luas panen, Produksi dan Produktivitas Jagung Menurut Kecamatan di Kabupaten Simalungun, 2019  
*Harvested Area, Production and Yield rate of Maize by Sub Districts in Simalungun Regency, 2019*

Kecamatan Subdistrict (1)	Luas Panen Harvested Area (ha) (2)	Produksi Production (tons) (3)	Rata-rata Produksi Yield Rate (kw/ha) (4)
Silimakuta	1 801,0	10 197	56,62
Pematang Silimahuta	1 202,5	6 831	56,81
Purba	1 163,0	6 641	57,10
Haranggaol Horison	0,5	3	56,85
Dolok Pardamean	2 082,0	12 284	59,00
Sidamanik	2 923,0	16 819	57,54
Pematang Sidamanik	3 934,0	22 286	56,65
Girsang Sipangan Bolon	518,0	2 876	55,53
Tanah Jawa	3 398,0	19 318	56,85
Hatonduhan	2 564,6	14 552	56,74
Dolok Panribuan	2 107,5	11 241	53,34
Jorlang Hataran	1 827,0	9 749	53,36
Pa nei	1 226,0	6 956	56,74
Panombean Panei	2 006,3	11 348	56,56
R a y a	3 239,5	18 255	56,35
Dolog Masagal	1 581,0	8 942	56,56
Dolok Silou	1 348,0	7 636	56,65
Silou Kahean	446,0	2 429	54,46
Raya Kahean	776,0	4 224	54,43
Tapian Dolok	571,9	2 989	52,27
Dolok Batu Nanggar	517,5	2 905	56,13
S i a n t a r	641,0	3 616	56,41
Gunung Malela	147,0	837	56,92
Gunung Maligas	576,5	3 285	56,98
Hutabayu Raja	2 156,5	12 212	56,63
Jawa Maraja Bah Jambi	312,5	1 776	56,82
Pematang Bandar	882,0	4 966	56,30
Bandar Huluan	198,0	1 116	56,37
B a n d a r	501,0	2 882	57,54
Bandar Masilam	612,0	3 451	56,39
Bosar Maligas	404,0	2 288	56,63
Ujung Padang	13,0	67	51,84
<b>SIMALUNGUN</b>	<b>41 676,8</b>	<b>234 977</b>	<b>56,38</b>

Sumber/Source: Dinas Pertanian Kabupaten Simalungun/Agriculture Office of Simalungun Regency

**Tabel 5.1.5** Luas panen, Produksi dan Produktivitas Kedelai Menurut Kecamatan di Kabupaten Simalungun, 2019  
*Harvested Area, Production and Yield rate of Soybean by Sub Districts in Simalungun Regency, 2019*

Kecamatan Subdistrict	Luas Panen Harvested Area (ha)	Produksi Production (tons)	Rata-rata Produksi Yield Rate (kw/ha)
(1)	(2)	(3)	(4)
Silimakuta	62,0	105	16,90
Pematang Silimahuta	43,0	84	19,47
Purba	51,0	90	17,72
Haranggaol Horison	-	-	-
Dolok Pardamean	14,0	21	15,35
Sidamanik	13,0	23	17,60
Pematang Sidamanik	148,0	230	15,54
Girsang Sipangan Bolon	-	-	-
Tanah Jawa	108,0	225	20,79
Hatonduhan	19,0	33	17,36
Dolok Panribuan	18,0	31	17,03
Jorlang Hataran	8,0	13	15,96
Panei	117,0	193	16,46
Panombean Panei	55,0	85	15,37
Raya	12,0	20	16,51
Dolog Masagal	31,0	48	15,51
Dolok Silou	80,0	124	15,45
Silou Kahean	50,0	82	16,34
Raya Kahean	48,5	74	15,17
Tapian Dolok	-	-	-
Dolok Batu Nanggar	-	-	-
Siantar	-	-	-
Gunung Malela	-	-	-
Gunung Maligas	95,0	145	15,71
Hutabayu Raja	17,0	27	15,66
Jawa Maraja Bah Jambi	10,0	16	15,63
Pematang Bandar	-	-	-
Bandar Huluan	-	-	-
Bandar	5,0	8	15,19
Bandar Masilam	-	-	-
Bosar Maligas	-	-	-
Ujung Padang	-	-	-
<b>SIMALUNGUN</b>	<b>1 004,5</b>	<b>1 677</b>	<b>16,7</b>

Sumber/Source: Dinas Pertanian Kabupaten Simalungun/Agriculture Office of Simalungun Regency

**Tabel**  
**Table** 5.1.6

**Luas panen, Produksi dan Produktivitas Kacang Tanah Menurut Kecamatan di Kabupaten Simalungun, 2019**  
*Harvested Area, Production and Yield rate of Peanut by Sub Districts in Simalungun Regency, 2019*

Kecamatan Subdistrict	Luas Panen Harvested Area (ha)	Produksi Production (tons)	Rata-rata Produksi Yield Rate (kw/ha)
(1)	(2)	(3)	(4)
Silimakuta	-	-	-
Pematang Silimahuta	5,5	6	10,30
Purba	-	-	-
Haranggaol Horison	-	-	-
Dolok Pardamean	100,0	119	11,94
Sidamanik	76,0	80	10,52
Pematang Sidamanik	54,0	71	13,09
Girsang Sipangan Bolon	10,0	11	11,02
Tanah Jawa	-	-	-
Hatonduhan	-	-	-
Dolok Panribuan	16,0	18	11,21
Jorlang Hataran	11,5	13	11,26
Pa n e i	7,0	8	11,27
Panombean Panei	10,0	11	11,0
R a y a	51,0	63	12,41
Dolog Masagal	11,0	14	12,41
Dolok Silou	4,0	4	10,33
Silou Kahean	3,0	3	11,3
Raya Kahean	8,5	11	12,61
Tapian Dolok	-	-	-
Dolok Batu Nanggar	-	-	-
S i a n t a r	-	-	-
Gunung Malela	17,0	24	13,97
Gunung Maligas	55,0	79	14,31
Hutabayu Raja	1,0	1	11,3
Jawa Maraja Bah Jambi	21,0	22	10,24
Pematang Bandar	15,0	18	12,18
Bandar Huluan	23,0	28	12,11
B a n d a r	122,5	160	13,25
Bandar Masilam	2,5	3	10,00
Bosar Maligas	1,0	1	10,55
Ujung Padang	60,0	71	11,78
<b>SIMALUNGUN</b>	<b>685,5</b>	<b>839</b>	<b>12,25</b>

Sumber/Source: Dinas Pertanian Kabupaten Simalungun/Agriculture Office of Simalungun Regency

**Tabel 5.1.7** Luas panen, Produksi dan Produktivitas Kacang Hijau Menurut Kecamatan di Kabupaten Simalungun, 2019  
**Table 5.1.7** *Harvested Area, Production and Yield rate of Small Greenpea by Sub Districts in Simalungun Regency, 2019*

Kecamatan Subdistrict	Luas Panen Harvested Area (ha)	Produksi Production (tons)	Rata-rata Produksi Yield Rate (kw/ha)
(1)	(2)	(3)	(4)
Silimakuta	-	-	-
Pematang Silimahuta	-	-	-
Purba	-	-	-
Haranggaol Horison	-	-	-
Dolok Pardamean	-	-	-
Sidamanik	-	-	-
Pematang Sidamanik	-	-	-
Girsang Sipangan Bolon	-	-	-
Tanah Jawa	-	-	-
Hatonduhan	-	-	-
Dolok Panribuan	-	-	-
Jorlang Hataran	-	-	-
Pa nei	-	-	-
Panombean Panei	-	-	-
Raya	-	-	-
Dolog Masagal	-	-	-
Dolok Silou	10,0	11	10,51
Silou Kahean	-	-	-
Raya Kahean	-	-	-
Tapian Dolok	-	-	-
Dolok Batu Nanggar	-	-	-
Siantar	-	-	-
Gunung Malela	3,0	3	9,85
Gunung Maligas	16,0	18	11,08
Hutabayu Raja	2,0	2	9,85
Jawa Maraja Bah Jambi	13,0	12	9,40
Pematang Bandar	14,5	17	11,60
Bandar Huluan	4,0	4	10,84
Bandar	0,2	1	9,35
Bandar Masilam	-	-	-
Bosar Maligas	-	-	-
Ujung Padang	-	-	-
<b>SIMALUNGUN</b>	<b>62,70</b>	<b>68</b>	<b>10,77</b>

Sumber/Source: Dinas Pertanian Kabupaten Simalungun/Agriculture Office of Simalungun Regency

**Tabel**  
**Table** 5.1.8

**Luas panen, Produksi dan Produktivitas Ubi Kayu  
Menurut Kecamatan di Kabupaten Simalungun, 2019**  
*Harvested Area, Production and Yield rate of Cassava by  
Sub Districts in Simalungun Regency, 2019*

<b>Kecamatan</b> <i>Subdistrict</i>	<b>Luas Panen</b> <i>Harvested Area (ha)</i>	<b>Produksi</b> <i>Production (tons)</i>	<b>Rata-rata Produksi</b> <i>Yield Rate (kw/ha)</i>
(1)	(2)	(3)	(4)
Silimakuta	110,0	3 330	302,73
Pematang Silimahuta	87,2	2 639	302,64
Purba	173,0	5 234	302,54
Haranggaol Horison	-	-	-
Dolok Pardamean	95,0	2 882	303,37
Sidamanik	129,0	4 242	328,87
Pematang Sidamanik	49,0	1 514	308,88
Girsang Sipangan Bolon	34,0	1 033	303,91
Tanah Jawa	801,0	28 676	358,00
Hatonduhan	131,0	4 467	340,99
Dolok Panribuan	533,0	17 906	335,94
Jorlang Hataran	22,5	769	341,87
P a n e i	112,0	4 007	357,73
Panombean Panei	180,5	5 573	308,73
R a y a	127,5	4 243	332,82
Dolog Masagal	-	-	-
Dolok Silou	140,0	4 227	301,94
Silou Kahean	90,0	2 646	293,99
Raya Kahean	118,0	4 069	344,87
Tapian Dolok	569,0	19 788	347,77
Dolok Batu Nanggar	275,0	9 422	342,60
S i a n t a r	129,0	3 778	292,89
Gunung Malela	63,0	2 047	324,87
Gunung Maligas	242,0	7 961	328,98
Hutabayu Raja	130,5	4 422	338,82
Jawa Maraja Bah Jambi	106,0	3 476	327,95
Pematang Bandar	397,0	13 407	337,70
Bandar Huluan	286,0	9 600	335,68
B a n d a r	735,7	24 863	337,95
Bandar Masilam	456,0	14 171	310,77
Bosar Maligas	44,0	1 310	297,84
Ujung Padang	51,0	1 617	317,00
<b>SIMALUNGUN</b>	<b>6 416,9</b>	<b>213 319</b>	<b>332,43</b>

Sumber/Source: Dinas Pertanian Kabupaten Simalungun/Agriculture Office of Simalungun Regency

**Tabel 5.1.9** Luas panen, Produksi dan Produktivitas Ubi Jalar Menurut Kecamatan di Kabupaten Simalungun, 2019  
*Harvested Area, Production and Yield rate of Sweet Potato by Sub Districts in Simalungun Regency, 2019*

Kecamatan Subdistrict	Luas Panen Harvested Area (ha)	Produksi Production (tons)	Rata-rata Produksi Yield Rate (kw/ha)
(1)	(2)	(3)	(4)
Silimakuta	393,0	7 310	186,00
Pematang Silimahuta	204,5	3 748	183,28
Purba	282,0	5 109	181,18
Haranggaol Horison	-	-	-
Dolok Pardamean	84,0	1 516	180,42
Sidamanik	-	-	-
Pematang Sidamanik	-	-	-
Girsang Sipangan Bolon	-	-	-
Tanah Jawa	-	-	-
Hatonduhan	-	-	-
Dolok Panribuan	1,0	18	181,36
Jorlang Hataran	-	-	-
P a n e i	2,0	36	179,25
Panombean Panei	-	-	-
R a y a	-	-	-
Dolog Masagal	4,0	72	179,45
Dolok Silou	32,0	645	201,51
Silou Kahean	-	-	-
Raya Kahean	-	-	-
Tapian Dolok	-	-	-
Dolok Batu Nanggar	-	-	-
S i a n t a r	-	-	-
Gunung Malela	8,0	141	176,85
Gunung Maligas	19,0	337	177,94
Hutabayu Raja	-	-	-
Jawa Maraja Bah Jambi	2,0	36	178,25
Pematang Bandar	4,0	71	178,13
Bandar Huluan	10,0	180	179,71
B a n d a r	30,4	542	178,27
Bandar Masilam	-	-	-
Bosar Maligas	-	-	-
Ujung Padang	125,0	2 246	179,68
<b>SIMALUNGUN</b>	<b>1 200,9</b>	<b>22 007</b>	<b>183,26</b>

Sumber/Source: Dinas Pertanian Kabupaten Simalungun/Agriculture Office of Simalungun Regency

## 5.2 HORTIKULTURA

### HORTICULTURE

**Tabel 5.2.1** Luas Panen Tanaman Sayuran Menurut Kecamatan dan Jenis Tanaman di Kabupaten Simalungun, 2019 dan 2020  
*Harvested Area of Vegetables by Subdistrict and Kinds of Plant in Simalungun Regency, 2019 and 2020*

Kecamatan Subdistrict	Bawang Daun (ha) Scallion (ha)		Bawang Merah (ha) Shallots (ha)		Bawang Putih (ha) Garlic (ha)	
	2019	2020	2019	2020	2019	2020
(1)	(2)	(3)	(4)	(5)	(6)	(7)
Silimakuta	6	-	28	51	3	-
Pematang Silimahuta	-	-	74	67	13	3
Purba	-	-	57	22	1	2
Haranggaol Horison	6	-	39	37	5	1
Dolok Pardamean	-	-	68	54	5	16
Sidamanik	-	-	-	-	-	-
Pematang Sidamanik	-	-	13	37	2	2
Girsang Sipangan Bolon	-	-	12	49	-	-
Tanah Jawa	-	-	-	-	-	-
Hatonduhan	-	-	-	1	-	-
Dolok Panribuan	-	-	-	5	-	-
Jorlang Hataran	-	-	-	-	-	-
P a n e i	-	-	1	1	-	-
Panombean Panei	-	-	-	8	-	-
R a y a	-	-	17	3	-	-
Dolog Masagal	-	-	-	1	-	-
Dolok Silou	-	-	45	160	-	1
Silou Kahean	-	-	-	-	-	-
Raya Kahean	-	-	-	-	-	-
Tapian Dolok	-	-	-	-	-	-
Dolok Batu Nanggar	-	-	-	-	-	-
S i a n t a r	-	-	-	-	-	-
Gunung Malela	-	-	-	-	-	-
Gunung Maligas	-	-	-	-	-	-
Hutabayu Raja	-	-	-	-	-	-
Jawa Maraja Bah Jambi	-	-	-	-	-	-
Pematang Bandar	-	-	-	-	-	-
Bandar Hulan	-	-	-	-	-	-
B a n d a r	-	-	-	-	-	-
Bandar Masilam	-	-	-	-	-	-
Bosar Maligas	-	-	-	-	-	-
Ujung Padang	-	-	-	-	-	-
<b>SIMALUNGUN</b>	<b>12</b>	<b>-</b>	<b>354</b>	<b>496</b>	<b>29</b>	<b>25</b>



Lanjutan Tabel/Continued Table 5.2.1

Kecamatan Subdistrict	Bayam (ha) Spinach (ha)		Buncis (ha) String bean (ha)		Cabai Besar (ha) Big Chili (ha)	
	2019	2020	2019	2020	2019	2020
(1)	(8)	(9)	(10)	(11)	(12)	(13)
Silimakuta	-	-	19	13	662	744
Pematang Silimahuta	-	-	61	46	309	276
Purba	-	-	41	148	268	1 027
Haranggaol Horison	-	-	-	-	18	15
Dolok Pardamean	-	-	11	5	245	161
Sidamanik	-	-	-	-	46	25
Pematang Sidamanik	-	-	6	-	52	91
Girsang Sipangan Bolon	-	-	-	-	65	151
Tanah Jawa	-	3	-	-	14	6
Hatonduhan	-	1	-	-	-	18
Dolok Panribuan	10	-	-	-	52	31
Jorlang Hataran	-	-	-	-	2	26
P a n e i	-	4	-	1	19	20
Panombean Panei	8	3	-	1	36	32
R a y a	-	-	20	21	108	186
Dolog Masagal	-	-	2	1	39	93
Dolok Silou	-	-	12	8	123	241
Silou Kahean	-	-	-	-	2	7
Raya Kahean	-	-	-	-	-	-
Tapian Dolok	13	43	-	-	-	-
Dolok Batu Nanggar	302	55	-	-	-	4
S i a n t a r	-	3	1	-	11	1
Gunung Malela	4	3	-	-	47	7
Gunung Maligas	2	28	-	-	18	15
Hutabayu Raja	-	-	-	-	11	-
Jawa Maraja Bah Jambi	-	-	-	-	14	2
Pematang Bandar	11	3	-	-	22	7
Bandar Huluan	4	1	-	-	77	29
B a n d a r	3	1	-	-	-	-
Bandar Masilam	-	-	-	-	-	6
Bosar Maligas	-	-	-	-	-	-
Ujung Padang	-	-	-	-	-	-
<b>SIMALUNGUN</b>	<b>357</b>	<b>148</b>	<b>173</b>	<b>244</b>	<b>2 260</b>	<b>3 221</b>

Lanjutan Tabel/Continued Table 5.2.1

Kecamatan Subdistrict	Cabai Rawit (ha) Cayenne Pepper (ha)		Kacang Merah (ha) Red beans (ha)		Kacang Panjang (ha) Long beans (ha)	
	2019	2020	2019	2020	2019	2020
(1)	(14)	(15)	(16)	(17)	(18)	(19)
Silimakuta	92	145	-	-	-	1
Pematang Silimahuta	126	90	-	-	-	3
Purba	131	568	-	-	-	-
Haranggaol Horison	9	16	-	-	-	1
Dolok Pardamean	262	190	43	15	14	9
Sidamanik	21	21	-	-	-	5
Pematang Sidamanik	21	69	9	35	2	1
Girsang Sipangan Bolon	33	76	9	28	-	-
Tanah Jawa	-	-	-	-	9	8
Hatonduhan	-	6	-	-	-	3
Dolok Panribuan	31	18	-	1	16	6
Jorlang Hataran	-	18	-	-	4	10
Panei	16	12	-	-	8	6
Panombean Panei	21	17	-	-	16	15
Raya	107	120	-	-	8	13
Dolog Masagal	28	81	-	-	6	1
Dolok Silou	53	82	-	-	1	-
Silou Kahean	-	4	-	-	1	5
Raya Kahean	24	8	-	-	10	6
Tapian Dolok	-	-	-	-	7	5
Dolok Batu Nanggar	-	-	-	-	14	13
Siantar	-	-	-	-	6	6
Gunung Malela	6	-	-	-	20	21
Gunung Maligas	-	-	-	-	11	23
Hutabayu Raja	-	-	-	-	-	1
Jawa Maraja Bah Jambi	-	2	-	-	5	4
Pematang Bandar	-	1	-	-	16	6
Bandar Hulan	-	-	-	-	21	4
Bandar	-	-	-	-	4	4
Bandar Masilam	-	8	-	-	-	1
Bosar Maligas	1	-	-	-	-	1
Ujung Padang	-	-	-	-	-	3
<b>SIMALUNGUN</b>	<b>982</b>	<b>1 552</b>	<b>61</b>	<b>79</b>	<b>199</b>	<b>185</b>

Lanjutan Tabel/Continued Table 5.2.1

Kecamatan Subdistrict	Kangkung (ha) Water Spinach (ha)		Kembang Kol (ha) Cauliflower (ha)		Kentang (ha) Potato (ha)	
	2019	2020	2019	2020	2019	2020
(1)	(20)	(21)	(22)	(23)	(24)	(25)
Silimakuta	-	-	-	36	1 016	885
Pematang Silimahuta	-	-	14	8	263	217
Purba	-	-	-	20	361	136
Haranggaol Horison	-	-	-	-	-	-
Dolok Pardamean	-	1	-	-	-	5
Sidamanik	-	3	-	-	-	-
Pematang Sidamanik	-	-	-	-	-	-
Girsang Sipangan Bolon	-	1	-	-	30	4
Tanah Jawa	-	5	-	-	-	-
Hatonduhan	-	2	-	-	-	-
Dolok Panribuan	5	3	-	-	-	-
Jorlang Hataran	-	1	-	-	-	-
P a n e i	-	4	-	-	-	-
Panombean Panei	8	6	-	-	-	-
R a y a	-	-	-	-	-	-
Dolok Masagal	-	-	-	-	12	5
Dolok Silou	-	-	-	-	58	125
Silou Kahean	-	3	-	-	-	-
Raya Kahean	-	1	-	-	-	-
Tapian Dolok	16	30	-	-	-	-
Dolok Batu Nanggar	-	26	-	-	-	-
S i a n t a r	9	5	-	-	-	-
Gunung Malela	20	18	-	-	-	-
Gunung Maligas	7	25	-	-	-	-
Hutabayu Raja	-	1	-	-	-	-
Jawa Maraja Bah Jambi	-	1	-	-	-	-
Pematang Bandar	8	5	-	1	-	-
Bandar Hulan	4	2	-	-	-	-
B a n d a r	6	3	-	-	-	-
Bandar Masilam	-	1	-	-	-	-
Bosar Maligas	-	3	-	-	-	-
Ujung Padang	-	-	-	-	-	-
<b>SIMALUNGUN</b>	<b>83</b>	<b>150</b>	<b>14</b>	<b>65</b>	<b>1 740</b>	<b>1 377</b>

Lanjutan Tabel/Continued Table 5.2.1

Kecamatan Subdistrict	Ketimun (ha) Cucumber (ha)		Kubis (ha) Cabbage (ha)		Labu Siam (ha) Chayote(ha)	
	2019	2020	2019	2020	2019	2020
(1)	(26)	(27)	(28)	(29)	(30)	(31)
Silimakuta	-	-	1 066	1 104	3	2
Pematang Silimahuta	-	-	390	347	-	-
Purba	-	-	630	369	2	-
Haranggaol Horison	-	-	-	-	-	-
Dolok Pardamean	-	-	53	8	6	14
Sidamanik	-	-	-	-	-	-
Pematang Sidamanik	-	-	-	-	-	-
Girsang Sipangan Bolon	-	-	-	-	-	-
Tanah Jawa	10	8	-	-	-	-
Hatonduhan	-	5	-	-	-	-
Dolok Panribuan	-	1	-	-	-	-
Jorlang Hataran	-	11	-	-	-	-
P a n e i	-	10	-	-	-	-
Panombean Panei	-	19	-	-	-	-
R a y a	2	5	105	1	-	-
Dolog Masagal	-	-	9	3	-	2
Dolok Silou	1	-	153	148	2	6
Silou Kahean	-	-	-	-	-	-
Raya Kahean	-	-	-	-	-	-
Tapian Dolok	-	-	-	-	-	-
Dolok Batu Nanggar	-	-	-	-	-	-
S i a n t a r	-	-	-	-	-	-
Gunung Malela	18	14	-	-	-	-
Gunung Maligas	6	-	-	-	-	-
Hutabayu Raja	-	-	-	-	-	-
Jawa Maraja Bah Jambi	5	-	-	-	3	3
Pematang Bandar	10	3	-	-	-	-
Bandar Huluan	6	6	-	-	-	-
B a n d a r	4	-	-	-	-	-
Bandar Masilam	-	-	-	-	-	-
Bosar Maligas	-	-	-	-	-	-
Ujung Padang	-	-	-	-	-	-
<b>SIMALUNGUN</b>	<b>62</b>	<b>82</b>	<b>2 406</b>	<b>1 980</b>	<b>16</b>	<b>27</b>

Lanjutan Tabel/Continued Table 5.2.1

Kecamatan Subdistrict	Lobak (ha) Radish (ha)		Petsai/sawi (ha) Chinese Cabbage (ha)		Semangka (ha) Watermelon (ha)	
	2019	2020	2019	2020	2019	2020
(1)	(32)	(33)	(34)	(35)	(36)	(37)
Silimakuta	2	-	68	2	-	-
Pematang Silimahuta	-	-	180	91	-	-
Purba	-	-	75	65	-	-
Haranggaol Horison	-	-	-	-	-	-
Dolak Pardamean	-	-	-	-	-	-
Sidamanik	-	-	-	4	-	-
Pematang Sidamanik	-	-	-	1	-	-
Girsang Sipangan Bolon	-	-	-	-	-	-
Tanah Jawa	-	-	-	1	10	6
Hatonduhan	-	-	-	2	-	-
Dolak Panribuan	-	-	-	1	-	-
Jorlang Hataran	-	-	-	1	-	-
P a n e i	-	-	-	10	-	-
Panombean Panei	-	-	-	3	-	-
R a y a	-	-	-	-	-	-
Dolog Masagal	-	-	-	-	-	-
Dolak Silou	-	-	-	-	-	-
Silou Kahean	-	-	-	3	-	-
Raya Kahean	-	-	-	1	-	-
Tapian Dolok	-	-	8	23	-	-
Dolak Batu Nanggar	-	-	-	4	-	-
S i a n t a r	-	-	8	5	-	-
Gunung Malela	-	-	-	1	20	11
Gunung Maligas	-	-	4	24	7	-
Hutabayu Raja	-	-	-	1	-	-
Jawa Maraja Bah Jambi	-	-	-	1	5	1
Pematang Bandar	-	-	8	4	7	12
Bandar Hulu	-	-	-	3	12	-
B a n d a r	-	-	2	3	4	-
Bandar Masilam	-	-	-	1	-	-
Bosar Maligas	-	-	-	1	-	-
Ujung Padang	-	-	-	2	-	-
<b>SIMALUNGUN</b>	<b>2</b>	<b>-</b>	<b>353</b>	<b>258</b>	<b>65</b>	<b>30</b>

Lanjutan Tabel/*Continued Table* 5.2.1

Kecamatan Subdistrict	Terung (ha) Eggplant (ha)		Tomat (ha) Tomato (ha)		Wortel (ha) Carrot(ha)	
	2019	2020	2019	2020	2019	2020
(1)	(38)	(39)	(40)	(41)	(42)	(43)
Silimakuta	27	43	125	81	13	33
Pematang Silimahuta	29	48	171	72	27	21
Purba	47	108	132	205	3	14
Haranggaol Horison	-	-	18	3	-	-
Dolok Pardamean	8	1	89	31	-	-
Sidamanik	-	-	-	-	-	-
Pematang Sidamanik	10	-	21	6	-	-
Girsang Sipangan Bolon	2	-	41	38	-	-
Tanah Jawa	18	8	-	-	-	-
Hatonduhan	-	5	-	10	-	-
Dolok Panribuan	8	7	14	10	-	-
Jorlang Hataran	-	5	-	10	-	-
P a n e i	-	7	-	11	-	-
Panombean Panei	-	10	-	12	-	-
R a y a	22	61	56	90	2	-
Dolog Masagal	10	-	25	17	7	-
Dolok Silou	12	8	37	74	10	-
Silou Kahean	-	1	-	-	-	-
Raya Kahean	12	2	-	-	-	-
Tapian Dolok	-	-	-	-	-	-
Dolok Batu Nanggar	-	-	-	-	-	-
S i a n t a r	-	-	-	-	-	-
Gunung Malela	25	18	-	-	-	-
Gunung Maligas	6	-	-	-	-	-
Hutabayu Raja	-	-	-	-	-	-
Jawa Maraja Bah Jambi	6	-	-	-	-	-
Pematang Bandar	11	2	-	-	-	-
Bandar Huluan	10	5	-	-	-	-
B a n d a r	4	1	-	1	-	-
Bandar Masilam	-	-	-	-	-	-
Bosar Maligas	-	-	-	-	-	-
Ujung Padang	-	-	-	-	-	-
<b>SIMALUNGUN</b>	<b>267</b>	<b>340</b>	<b>729</b>	<b>671</b>	<b>62</b>	<b>68</b>

Sumber/*Source*: BPS, Statistik Pertanian Hortikultura SPH-SBS/*BPS-Statistics Indonesia, Agricultural Statistic for Horticulture SPH-SBS*

**Tabel**  
**Table** 5.2.2

**Produksi Tanaman Sayuran Menurut Kecamatan dan Jenis Tanaman di Kabupaten Simalungun, 2019 dan 2020**  
**Production of Vegetables by Subdistrict and Kinds of Plant in Simalungun Regency, 2019 and 2020**

Kecamatan Subdistrict	Bawang Daun (kw) Scallion (qui)		Bawang Merah (kw) Shallots (qui)		Bawang Putih (kw) Garlic (qui)	
	2019	2020	2019	2020	2019	2020
(1)	(2)	(3)	(4)	(5)	(6)	(7)
Silimakuta	750	-	3 681	6 479	300	-
Pematang Silimahuta	-	-	8 303	8 172	1 441	201
Purba	-	-	6 458	2 683	100	200
Haranggaol Horison	900	-	4 664	4 492	500	100
Dolok Pardamean	-	-	6 853	6 085	500	932
Sidamanik	-	-	-	-	-	-
Pematang Sidamanik	-	-	1 526	4 632	200	200
Girsang Sipangan Bolon	-	-	1 399	6 117	-	-
Tanah Jawa	-	-	-	-	-	-
Hatonduhan	-	-	-	128	-	-
Dolok Panribuan	-	-	-	642	-	-
Jorlang Hataran	-	-	-	-	-	-
P a n e i	-	-	128	100	-	-
Panombean Panei	-	-	-	1 026	-	-
R a y a	-	-	2 097	384	-	-
Dolog Masagal	-	-	-	128	-	-
Dolok Silou	-	-	5 405	20 383	-	90
Silou Kahean	-	-	-	-	-	-
Raya Kahean	-	-	-	-	-	-
Tapian Dolok	-	-	-	-	-	-
Dolok Batu Nanggar	-	-	-	-	-	-
S i a n t a r	-	-	-	-	-	-
Gunung Malela	-	-	-	-	-	-
Gunung Maligas	-	-	-	-	-	-
Hutabayu Raja	-	-	-	-	-	-
Jawa Maraja Bah Jambi	-	-	-	-	-	-
Pematang Bandar	-	-	-	-	-	-
Bandar Hulan	-	-	-	-	-	-
B a n d a r	-	-	-	-	-	-
Bandar Masilam	-	-	-	-	-	-
Bosar Maligas	-	-	-	-	-	-
Ujung Padang	-	-	-	-	-	-
<b>SIMALUNGUN</b>	<b>1 650</b>	<b>-</b>	<b>40 514</b>	<b>61 451</b>	<b>3 041</b>	<b>1 723</b>

Lanjutan Tabel/*Continued Table 5.2.2*

Kecamatan Subdistrict	Bayam (kw) Spinach (qui)		Buncis (kw) String bean (qui)		Cabai Besar (kw) Big Chili (qui)	
	2019	2020	2019	2020	2019	2020
(1)	(8)	(9)	(10)	(11)	(12)	(13)
Silimakuta	-	-	4 635	5 058	76 020	116 085
Pematang Silimahuta	-	-	11 789	9 672	57 700	51 780
Purba	-	-	9 694	34 318	42 700	93 513
Haranggaol Horison	-	-	-	-	3 200	2 796
Dolok Pardamean	-	-	1 650	1 592	37 700	31 569
Sidamanik	-	-	-	-	9 800	5 163
Pematang Sidamanik	-	-	1 780	-	10 100	17 433
Girsang Sipangan Bolon	-	-	-	-	10 700	31 760
Tanah Jawa	-	600	-	-	2 700	1 302
Hatonduhan	-	200	-	-	-	3 400
Dolok Panribuan	1 600	-	-	-	8 000	6 145
Jorlang Hataran	-	-	-	-	600	5 200
P a n e i	-	918	-	643	3 200	4 850
Panombean Panei	1 400	912	-	889	7 100	6 545
R a y a	-	-	4 455	8 505	16 500	32 712
Dolog Masagal	-	-	300	100	7 800	17 838
Dolok Silou	-	-	3 156	1 995	21 200	50 064
Silou Kahean	-	-	-	-	400	791
Raya Kahean	-	-	-	-	-	-
Tapihan Dolok	2 600	6 582	-	-	-	-
Dolok Batu Nanggar	57 090	2 576	-	-	-	898
S i a n t a r	-	500	100	-	1 800	100
Gunung Malela	600	300	-	-	9 000	1 745
Gunung Maligas	300	4 300	-	-	3 200	3 197
Hutabayu Raja	-	-	-	-	2 000	-
Jawa Maraja Bah Jambi	-	-	-	-	2 600	398
Pematang Bandar	2 000	500	-	-	4 100	700
Bandar Huluan	700	100	-	-	14 200	6 580
B a n d a r	500	200	-	-	-	-
Bandar Masilam	-	-	-	-	-	1 000
Bosar Maligas	-	-	-	-	-	-
Ujung Padang	-	-	-	-	-	-
<b>SIMALUNGUN</b>	<b>66 790</b>	<b>17 688</b>	<b>37 559</b>	<b>62 772</b>	<b>352 320</b>	<b>493 564</b>



Lanjutan Tabel/Continued Table 5.2.2

Kecamatan Subdistrict	Cabai Rawit (kw) Cayenne Pepper (qui)		Kacang Merah (kw) Red beans (qui)		Kacang Panjang (kw) Long beans (qui)	
	2019	2020	2019	2020	2019	2020
(1)	(14)	(15)	(16)	(17)	(18)	(19)
Silimakuta	16 500	30 841	-	-	-	250
Pematang Silimahuta	25 200	16 535	-	-	-	1 058
Purba	21 700	51 379	-	-	-	-
Haranggaol Horison	1 800	2 910	-	-	-	100
Dolak Pardamean	43 200	36 965	3 420	620	3 100	2 618
Sidamanik	4 100	4 263	-	-	-	1 462
Pematang Sidamanik	4 400	13 005	460	684	300	353
Girsang Sipangan Bolon	5 800	15 701	196	1 216	-	-
Tanah Jawa	-	-	-	-	2 100	2 720
Hatonduhan	-	1 200	-	-	-	756
Dolak Panribuan	4 900	3 585	-	12	3 998	1 089
Jorlang Hataran	-	3 495	-	-	750	3 275
P a n e i	2 900	1 700	-	-	1 799	1 508
Panombean Panei	3 500	3 212	-	-	3 199	4 837
R a y a	19 600	19 983	-	-	1 550	1 954
Dolog Masagal	5 600	14 065	-	-	1 498	100
Dolak Silou	8 700	17 481	-	-	100	-
Silou Kahean	-	1 313	-	-	150	1 562
Raya Kahean	3 600	2 847	-	-	2 250	1 784
Tapian Dolok	-	-	-	-	1 797	1 602
Dolak Batu Nanggar	-	-	-	-	3 098	4 065
S i a n t a r	-	-	-	-	1 500	1 502
Gunung Malela	1 200	-	-	-	3 798	5 097
Gunung Maligas	-	-	-	-	2 397	8 720
Hutabayu Raja	-	-	-	-	-	353
Jawa Maraja Bah Jambi	-	300	-	-	1 250	1 209
Pematang Bandar	-	100	-	-	3 348	1 455
Bandar Huluan	-	-	-	-	5 347	1 262
B a n d a r	-	-	-	-	900	1 059
Bandar Masilam	-	1 400	-	-	-	353
Bosar Maligas	100	-	-	-	-	353
Ujung Padang	-	-	-	-	-	654
<b>SIMALUNGUN</b>	<b>172 800</b>	<b>242 280</b>	<b>4 076</b>	<b>2 532</b>	<b>44 229</b>	<b>53 110</b>

Lanjutan Tabel/Continued Table 5.2.2

Kecamatan Subdistrict	Kangkung (kw) Water Spinach (qui)		Kembang Kol (kw) Cauliflower (qui)		Kentang (kw) Potato (qui)	
	2019	2020	2019	2020	2019	2020
(1)	(20)	(21)	(22)	(23)	(24)	(25)
Silimakuta	-	-	-	6 800	173 411	156 574
Pematang Silimahuta	-	-	1 400	1 600	38 539	28 437
Purba	-	-	-	3 500	59 611	22 691
Haranggaol Horison	-	-	-	-	-	-
Dolok Pardamean	-	91	-	-	-	641
Sidamanik	-	626	-	-	-	-
Pematang Sidamanik	-	-	-	-	-	-
Girsang Sipangan Bolon	-	91	-	-	4 375	400
Tanah Jawa	-	872	-	-	-	-
Hatonduhan	-	426	-	-	-	-
Dolok Panribuan	821	648	-	-	-	-
Jorlang Hataran	-	91	-	-	-	-
P a n e i	-	760	-	-	-	-
Panombean Panei	1 460	1 327	-	-	-	-
R a y a	-	-	-	-	-	-
Dolog Masagal	-	-	-	-	1 555	884
Dolok Silou	-	-	-	-	9 422	20 171
Silou Kahean	-	679	-	-	-	-
Raya Kahean	-	182	-	-	-	-
Tapian Dolok	2 951	4 819	-	-	-	-
Dolok Batu Nanggar	-	5 636	-	-	-	-
S i a n t a r	1 639	1 122	-	-	-	-
Gunung Malela	3 625	3 713	-	-	-	-
Gunung Maligas	1 134	4 930	-	-	-	-
Hutabayu Raja	-	213	-	-	-	-
Jawa Maraja Bah Jambi	-	91	-	-	-	-
Pematang Bandar	1 456	961	-	128	-	-
Bandar Hulu	708	304	-	-	-	-
B a n d a r	1 052	426	-	-	-	-
Bandar Masilam	-	213	-	-	-	-
Bosar Maligas	-	526	-	-	-	-
Ujung Padang	-	-	-	-	-	-
<b>SIMALUNGUN</b>	<b>14 846</b>	<b>28 747</b>	<b>1 400</b>	<b>12 028</b>	<b>286 913</b>	<b>229 798</b>

Lanjutan Tabel/Continued Table 5.2.2

Kecamatan Subdistrict	Ketimun (kw) Cucumber (qui)		Kubis (kw) Cabbage (qui)		Labu Siam (kw) Chayote(qui)	
	2019 (26)	2020 (27)	2019 (28)	2020 (29)	2019 (30)	2020 (31)
Silimakuta	-	-	243 773	264 504	608	838
Pematang Silimahuta	-	-	75 468	62 096	-	-
Purba	-	-	126 628	74 672	200	-
Haranggaol Horison	-	-	-	-	-	-
Dolok Pardamean	-	-	10 088	1 199	1 100	4 678
Sidamanik	-	-	-	-	-	-
Pematang Sidamanik	-	-	-	-	-	-
Girsang Sipangan Bolon	-	-	-	-	-	-
Tanah Jawa	2 558	2 461	-	-	-	-
Hatonduhan	-	505	-	-	-	-
Dolok Panribuan	-	266	-	-	-	-
Jorlang Hataran	-	1 745	-	-	-	-
P a n e i	-	2 477	-	-	-	-
Panombean Panei	-	6 241	-	-	-	-
R a y a	200	830	21 406	233	-	-
Dolog Masagal	-	-	1 432	699	-	416
Dolok Silou	100	-	34 186	33 154	800	1 248
Silou Kahean	-	-	-	-	-	-
Raya Kahean	-	-	-	-	-	-
Tapian Dolok	-	-	-	-	-	-
Dolok Batu Nanggar	-	-	-	-	-	-
S i a n t a r	-	-	-	-	-	-
Gunung Malela	4 429	5 143	-	-	-	-
Gunung Maligas	1 706	-	-	-	-	-
Hutabayu Raja	-	-	-	-	-	-
Jawa Maraja Bah Jambi	1 352	-	-	-	930	1 046
Pematang Bandar	2 855	988	-	-	-	-
Bandar Huluan	2 353	1 209	-	-	-	-
B a n d a r	1 154	-	-	-	-	-
Bandar Masilam	-	-	-	-	-	-
Bosar Maligas	-	-	-	-	-	-
Ujung Padang	-	-	-	-	-	-
<b>SIMALUNGUN</b>	<b>16 707</b>	<b>21 865</b>	<b>512 981</b>	<b>436 557</b>	<b>3 638</b>	<b>8 226</b>

Lanjutan Tabel/Continued Table 5.2.2

Kecamatan Subdistrict	Lobak (kw) Radish (qui)		Petsai/sawi (kw) Chinese Cabbage (qui)		Semangka (kw) Watermelon (qui)	
	2019	2020	2019	2020	2019	2020
(1)	(32)	(33)	(34)	(35)	(36)	(37)
Silimakuta	200	-	8 729	262	-	-
Pematang Silimahuta	-	-	22 291	10 613	-	-
Purba	-	-	9 267	7 771	-	-
Haranggaol Horison	-	-	-	-	-	-
Dolok Pardamean	-	-	-	-	-	-
Sidamanik	-	-	-	524	-	-
Pematang Sidamanik	-	-	-	131	-	-
Girsang Sipangan Bolon	-	-	-	-	-	-
Tanah Jawa	-	-	-	131	2 624	1 373
Hatonduhan	-	-	-	262	-	-
Dolok Panribuan	-	-	-	131	-	-
Jorlang Hataran	-	-	-	131	-	-
P a n e i	-	-	-	1 310	-	-
Panombean Panei	-	-	-	393	-	-
R a y a	-	-	-	-	-	-
Dolog Masagal	-	-	-	-	-	-
Dolok Silou	-	-	-	-	-	-
Silou Kahean	-	-	-	393	-	-
Raya Kahean	-	-	-	131	-	-
Tapian Dolok	-	-	986	2 703	-	-
Dolok Batu Nanggar	-	-	-	524	-	-
S i a n t a r	-	-	893	655	-	-
Gunung Malela	-	-	-	131	5 784	3 271
Gunung Maligas	-	-	400	2 927	2 042	-
Hutabayu Raja	-	-	-	131	-	-
Jawa Maraja Bah Jambi	-	-	-	131	1 524	381
Pematang Bandar	-	-	955	524	2 124	1 644
Bandar Huluan	-	-	-	393	3 409	-
B a n d a r	-	-	262	393	1 049	-
Bandar Masilam	-	-	-	131	-	-
Bosar Maligas	-	-	-	131	-	-
Ujung Padang	-	-	-	262	-	-
<b>SIMALUNGUN</b>	<b>200</b>	<b>-</b>	<b>43 783</b>	<b>31 219</b>	<b>18 556</b>	<b>6 669</b>

Lanjutan Tabel/Continued Table 5.2.2

Kecamatan Subdistrict	Terung (kw) Eggplant (qui)		Tomat (kw) Tomato (qui)		Wortel (kw) Carrot(qui)	
	2019	2020	2019	2020	2019	2020
(1)	(38)	(39)	(40)	(41)	(42)	(43)
Silimakuta	5 700	10 229	30 162	16 989	1 872	4 391
Pematang Silimahuta	6 440	10 675	40 316	16 598	3 584	3 340
Purba	11 542	16 622	34 966	7 830	300	2 024
Haranggaol Horison	-	-	4 992	3	-	-
Dolok Pardamean	2 182	200	16 816	7 862	-	-
Sidamanik	-	-	-	-	-	-
Pematang Sidamanik	2 192	-	5 546	1 346	-	-
Girsang Sipangan Bolon	300	-	11 746	7 217	-	-
Tanah Jawa	4 008	1 857	-	-	-	-
Hatonduhan	-	855	-	1 470	-	-
Dolok Panribuan	1 572	1 937	3 076	3 000	-	-
Jorlang Hataran	-	500	-	1 460	-	-
P a n e i	-	1 200	-	1 606	-	-
Panombean Panei	-	3 049	-	1 554	-	-
R a y a	4 204	13 001	13 468	21 680	200	-
Dolog Masagal	1 900	-	5 004	3 793	856	-
Dolok Silou	2 536	1 453	9 224	20 438	1 468	-
Silou Kahean	-	171	-	-	-	-
Raya Kahean	2 351	171	-	-	-	-
Tapian Dolok	-	-	-	-	-	-
Dolok Batu Nanggar	-	-	-	-	-	-
S i a n t a r	-	-	-	-	-	-
Gunung Malela	4 892	3 957	-	-	-	-
Gunung Maligas	1 210	-	-	-	-	-
Hutabayu Raja	-	-	-	-	-	-
Jawa Maraja Bah Jambi	1 316	-	-	-	-	-
Pematang Bandar	2 816	441	-	-	-	-
Bandar Hulu	2 108	698	-	-	-	-
B a n d a r	804	71	-	146	-	-
Bandar Masilam	-	-	-	-	-	-
Bosar Maligas	-	-	-	-	-	-
Ujung Padang	-	-	-	-	-	-
<b>SIMALUNGUN</b>	<b>58 073</b>	<b>67 087</b>	<b>175 316</b>	<b>112 992</b>	<b>8 280</b>	<b>9 755</b>

Sumber/Source: BPS, Statistik Pertanian Hortikultura SPH-SBS/BPS-Statistics Indonesia, Agricultural Statistic for Horticulture SPH-SBS

**Tabel**  
**Table** 5.2.3

**Luas Panen Tanaman Sayuran dan Buah-buahan Semusim Menurut Jenis Tanaman di Kabupaten Simalungun (ha), 2018–2020**

*Harvested Area of Seasonal Vegetables and Fruits by Kind of Plant in Simalungun Regency (ha), 2018–2020*

<b>Jenis Tanaman</b> <b>Kind of Plants</b>	<b>2018</b>	<b>2019</b>	<b>2020*</b>
(1)	(2)	(3)	(4)
Bawang Daun/ <i>Scallion</i>	27	12	-
Bawang Merah/ <i>Shallots</i>	390	354	496
Bawang Putih/ <i>Garlic</i>	-	29	25
Bayam/ <i>Spinach</i>	613	357	148
Buncis/ <i>string bean</i>	299	173	244
Cabai Besar/ <i>Chili/Big chili</i>	2 243	2 260	3 221
Cabai Rawit/ <i>Chili/Cayenne Pepper</i>	867	982	1 552
Kacang Merah/ <i>Red Beans</i>	37	61	79
Kacang Panjang/ <i>Long Beans</i>	322	199	185
Kangkung/ <i>Water Spinach</i>	177	83	150
Kembang Kol/ <i>Cauliflower</i>	2	14	65
Kentang/ <i>Potato</i>	1 628	1 740	1 377
Ketimun/ <i>Cucumber</i>	139	62	82
Kubis/ <i>Cabbage</i>	2 456	2 406	1 980
Labu Siam/ <i>Chayote</i>	14	16	27
Lobak/ <i>Radish</i>	-	2	-
Paprika/ <i>Bell Pepper</i>	9	-	-
Petsai/Sawi/ <i>Chinese Cabbage/ mustard green</i>	602	353	258
Semangka/ <i>Watermelon</i>	172	65	30
Terung/ <i>Eggplant</i>	372	267	340
Tomat/ <i>Tomato</i>	760	729	671
Wortel/ <i>Carrot</i>	208	62	68

Catatan/Note: Angka Sementara (ASEM)/ *Preliminary Figures*

Sumber/Source: BPS, Statistik Pertanian Hortikultura SPH-SBS/BPS-Statistics Indonesia, *Agricultural Statistic for Horticulture SPH-SBS*

**Tabel**  
**Table** 5.2.4

**Produksi Tanaman Sayuran dan Buah-buahan Semusim Menurut Jenis Tanaman di Kabupaten Simalungun (kw), 2018–2020**  
*Production of Seasonal Vegetables and Fruits by Kind of Plant in Simalungun Regency (qui), 2018–2020*

<b>Jenis Tanaman</b> <i>Kind of Plants</i>	<b>2018</b>	<b>2019</b>	<b>2020*</b>
(1)	(2)	(3)	(4)
Bawang Daun/ <i>Scallion</i>	3 800	1 650	-
Bawang Merah/ <i>Shallots</i>	49 725	40 514	61 451
Bawang Putih/ <i>Garlic</i>	-	3 041	1 723
Bayam/ <i>Spinach</i>	111 500	66 790	17 688
Buncis/ <i>string bean</i>	85 912	37 559	62 772
Cabai Besar/ <i>Chili/Big chili</i>	400 900	352 320	493 564
Cabai Rawit/ <i>Chili/Cayenne Pepper</i>	157 910	172 800	242 280
Kacang Merah/ <i>Red Beans</i>	619	4 076	2 532
Kacang Panjang/ <i>Long Beans</i>	85 622	44 229	53 110
Kangkung/ <i>Water Spinach</i>	35 733	14 846	28 747
Kembang Kol/ <i>Cauliflower</i>	304	1 400	12 028
Kentang/ <i>Potato</i>	278 432	286 913	229 798
Ketimun/ <i>Cucumber</i>	43 900	16 707	21 865
Kubis/ <i>Cabbage</i>	572 115	512 981	436 557
Labu Siam/ <i>Chayote</i>	7 554	3 638	8 226
Lobak/ <i>Radish</i>	-	200	-
Paprika/ <i>Bell Pepper</i>	900	-	-
Petsai/Sawi/ <i>Chinese Cabbage/ mustard green</i>	78 862	43 783	31 219
Semangka/ <i>Watermelon</i>	60 218	18 556	6 669
Terung/ <i>Eggplant</i>	84 208	58 073	67 087
Tomat/ <i>Tomato</i>	206 168	175 316	112 992
Wortel/ <i>Carrot</i>	31 346	8 280	9 755

Catatan/Note: Angka Sementara (ASEM)/ *Preliminary Figures*

Sumber/Source: BPS, Statistik Pertanian Hortikultura SPH-SBS/BPS-Statistics Indonesia, *Agricultural Statistic for Horticulture SPH-SBS*

**Tabel**  
**Table** 5.2.5

**Luas Panen Tanaman Biofarmaka Menurut Kecamatan dan Jenis Tanaman di Kabupaten Simalungun, 2019 dan 2020**  
*Harvested Area of Medicinal Plants by Subdistrict and Kind of Plant in Simalungun Regency, 2019 and 2020*

Kecamatan Subdistrict	Jahe (m <sup>2</sup> ) Ginger (m <sup>2</sup> )		Kapulaga (m <sup>2</sup> ) Java Cardamom (m <sup>2</sup> )		Kencur (m <sup>2</sup> ) East Indian Galangal (m <sup>2</sup> )	
	2019	2020	2019	2020	2019	2020
(1)	(2)	(3)	(4)	(5)	(6)	(7)
Silimakuta	104 575	8 500	-	-	-	-
Pematang Silimahuta	-	-	-	-	-	-
Purba	-	295 000	-	-	-	-
Haranggaol Horison	-	125 000	-	-	-	-
Dolok Pardamean	35 000	500 000	-	-	-	-
Sidamanik	-	200 009	-	-	-	-
Pematang Sidamanik	150 000	226 600	-	-	-	-
Girsang Sipangan Bolon	-	142 001	-	-	-	-
Tanah Jawa	-	200	-	-	60	-
Hatonduhan	-	-	-	-	-	-
Dolok Panribuan	-	30 000	-	-	-	-
Jorlang Hataran	-	-	-	-	-	-
P a n e i	-	37 500	-	600	-	2 400
Panombean Panei	-	32 000	-	-	-	-
R a y a	27	105	-	-	3	-
Dolog Masagal	20 000	70 000	-	-	-	-
Dolok Silou	40 000	4 500	-	-	675	-
Silou Kahean	-	15	-	-	-	-
Raya Kahean	-	1	-	-	-	-
Tapien Dolok	-	1 500	-	-	-	-
Dolok Batu Nanggar	-	-	-	-	-	-
S i a n t a r	-	-	-	-	-	-
Gunung Malela	-	-	-	-	-	-
Gunung Maligas	-	-	-	-	-	-
Hutabayu Raja	-	-	-	-	-	-
Jawa Maraja Bah Jambi	-	-	-	-	-	-
Pematang Bandar	-	-	-	-	-	-
Bandar Huluan	-	-	-	-	-	-
B a n d a r	-	-	-	-	-	-
Bandar Masilam	-	-	-	-	-	-
Bosar Maligas	-	-	-	-	-	-
Ujung Padang	-	-	-	-	-	-
<b>SIMALUNGUN</b>	<b>349 602</b>	<b>1 672 931</b>	<b>-</b>	<b>600</b>	<b>738</b>	<b>2 400</b>



Lanjutan Tabel/Continued Table 5.2.5

Kecamatan Subdistrict	Kunyit (m <sup>2</sup> ) Turmeric (m <sup>2</sup> )		Laos/Lengkuas (m <sup>2</sup> ) Galanga (m <sup>2</sup> )		Lempuyang (m <sup>2</sup> ) Zingiber Aromaticum (m <sup>2</sup> )	
	2019	2020	2019	2020	2019	2020
(1)	(8)	(9)	(10)	(11)	(12)	(13)
Silimakuta	133 175	10 600	-	-	-	-
Pematang Silimahuta	-	-	-	-	-	-
Purba	-	80 000	-	-	-	-
Haranggaol Horison	-	475 000	-	-	-	-
Dolok Pardamean	30 000	600 000	-	-	-	-
Sidamanik	-	40 003	-	-	-	-
Pematang Sidamanik	20 000	47 400	-	200	-	-
Girsang Sipangan Bolon	-	10 001	-	-	-	-
Tanah Jawa	280	200	40	-	-	-
Hatonduhan	-	-	-	-	-	-
Dolok Panribuan	-	15 000	-	-	-	-
Jorlang Hataran	-	-	-	-	-	-
P a n e i	-	35 000	-	11 000	-	1 500
Panombean Panei	-	2 000	-	1 000	-	20
R a y a	10	-	-	-	-	-
Dolog Masagal	25 000	35 000	-	-	-	-
Dolok Silou	800	1 475	-	10 000	-	-
Silou Kahean	-	-	-	-	-	-
Raya Kahean	1	1	-	-	-	-
Tapian Dolok	-	10 000	-	200	-	-
Dolok Batu Nanggar	-	-	-	-	-	-
S i a n t a r	-	-	-	-	-	-
Gunung Malela	-	-	-	-	-	-
Gunung Maligas	-	-	-	-	-	-
Hutabayu Raja	-	-	-	-	-	-
Jawa Maraja Bah Jambi	-	-	-	-	-	-
Pematang Bandar	-	-	-	-	-	-
Bandar Huluan	-	-	-	-	-	-
B a n d a r	-	-	-	-	-	-
Bandar Masilam	-	-	-	-	-	-
Bosar Maligas	-	-	-	-	-	-
Ujung Padang	-	-	-	-	-	-
<b>SIMALUNGUN</b>	<b>209 266</b>	<b>1 361 680</b>	<b>40</b>	<b>22 400</b>	<b>-</b>	<b>1 520</b>

Lanjutan Tabel/Continued Table 5.2.5

Kecamatan Subdistrict	Lidah Buaya (m <sup>2</sup> ) <i>Aloevera (m<sup>2</sup>)</i>		Mahkota Dewa (pohon) <i>Phaleria Macrocarpa (tree)</i>		Mengkudu/Pace (pohon) <i>Indian Mulberry (tree)</i>	
	2019	2020	2019	2020	2019	2020
(1)	(14)	(15)	(16)	(17)	(18)	(19)
Silimakuta	-	-	-	-	-	-
Pematang Silimahuta	-	-	-	-	-	-
Purba	-	-	-	-	-	-
Haranggaol Horison	-	-	-	-	-	-
Dolok Pardamean	-	-	-	-	-	-
Sidamanik	-	-	-	-	-	-
Pematang Sidamanik	-	-	-	-	-	-
Girsang Sipangan Bolon	-	-	-	-	-	-
Tanah Jawa	-	-	-	15	-	20
Hatonduhan	-	-	-	-	-	-
Dolok Panribuan	-	-	-	-	-	-
Jorlang Hataran	-	-	-	-	-	-
P a n e i	-	50	-	-	-	-
Panombean Panei	-	40	-	-	-	2
R a y a	-	-	-	-	-	-
Dolog Masagal	-	-	-	-	-	-
Dolok Silou	-	-	-	-	-	-
Silou Kahean	-	-	-	-	-	-
Raya Kahean	-	-	-	-	-	-
Tapian Dolok	-	-	-	-	-	-
Dolok Batu Nanggar	-	-	-	-	-	-
S i a n t a r	-	-	-	-	-	-
Gunung Malela	-	-	-	-	-	-
Gunung Maligas	-	-	-	-	-	-
Hutabayu Raja	-	-	-	-	-	-
Jawa Maraja Bah Jambi	-	-	-	-	-	-
Pematang Bandar	-	-	-	-	-	-
Bandar Huluan	-	-	-	-	-	-
B a n d a r	-	-	-	-	-	-
Bandar Masilam	-	-	-	-	-	-
Bosar Maligas	-	-	-	-	-	-
Ujung Padang	-	-	-	-	-	-
<b>SIMALUNGUN</b>	-	<b>90</b>	-	<b>15</b>	-	<b>22</b>

Lanjutan Tabel/Continued Table 5.2.5

Kecamatan Subdistrict	Temuireng (m <sup>2</sup> ) Black Turmeric (m <sup>2</sup> )		Temulawak (m <sup>2</sup> ) Java Turmeric (m <sup>2</sup> )	
	2019	2020	2019	2020
(1)	(20)	(21)	(22)	(23)
Silimakuta	-	-	-	-
Pematang Silimahuta	-	-	-	-
Purba	-	-	-	-
Haranggaol Horison	-	-	-	-
Dolok Pardamean	-	-	-	-
Sidamanik	-	-	-	-
Pematang Sidamanik	-	-	-	-
Girsang Sipangan Bolon	-	-	-	-
Tanah Jawa	-	-	-	-
Hatonduhan	-	-	-	-
Dolok Panribuan	-	-	-	-
Jorlang Hataran	-	-	-	-
P a n e i	-	800	-	800
Panombean Panei	-	-	-	20
R a y a	-	-	-	-
Dolog Masagal	-	-	-	-
Dolok Silou	-	-	-	-
Silou Kahean	-	-	-	-
Raya Kahean	-	-	-	-
Tapian Dolok	-	-	-	-
Dolok Batu Nanggar	-	-	-	-
S i a n t a r	-	-	-	-
Gunung Malela	-	-	-	-
Gunung Maligas	-	-	-	-
Hutabayu Raja	-	-	-	-
Jawa Maraja Bah Jambi	-	-	-	-
Pematang Bandar	-	-	-	-
Bandar Huluan	-	-	-	-
B a n d a r	-	-	-	-
Bandar Masilam	-	-	-	-
Bosar Maligas	-	-	-	-
Ujung Padang	-	-	-	-
<b>SIMALUNGUN</b>	<b>-</b>	<b>800</b>	<b>-</b>	<b>820</b>

Catatan/Note: Angka Sementara (ASEM)/Preliminary Figures

Sumber/Source: BPS, Statistik Pertanian Hortikultura SPH-TBF/BPS-Statistics Indonesia, Agricultural Statistic for Horticulture SPH-TBF

**Tabel**  
**Table** 5.2.6

**Produksi Tanaman Biofarmaka Menurut Kecamatan dan Jenis Tanaman di Kabupaten Simalungun, 2019 and 2020**  
**Production of Medicinal Plants by Subdistrict and Kind of Plant in Simalungun Regency, 2019 and 2020**

Kecamatan Subdistrict	Jahe (kg) Ginger (kg)		Kapulaga (kg) Java Cardamom (kg)		Kencur (m <sup>2</sup> ) East Indian Galangal (m <sup>2</sup> )	
	2019	2020	2019	2020	2019	2020
(1)	(2)	(3)	(4)	(5)	(6)	(7)
Silimakuta	104 575	8 500	-	-	-	-
Pematang Silimahuta	-	-	-	-	-	-
Purba	-	397 000	-	-	-	-
Haranggaol Horison	-	125 000	-	-	-	-
Dolok Pardamean	35 000	575 000	-	-	-	-
Sidamanik	-	200 006	-	-	-	-
Pematang Sidamanik	150 000	228 400	-	-	-	-
Girsang Sipangan Bolon	-	142 001	-	-	-	-
Tanah Jawa	-	320	-	-	90	-
Hatonduhan	-	-	-	-	-	-
Dolok Panribuan	-	30 000	-	-	-	-
Jorlang Hataran	-	-	-	-	-	-
P a n e i	-	19 000	-	720	-	3 360
Panombean Panei	-	50 600	-	-	-	-
R a y a	27	105	-	-	3	-
Dolog Masagal	20 000	70 000	-	-	-	-
Dolok Silou	40 000	5 850	-	-	675	-
Silou Kahean	-	18	-	-	-	-
Raya Kahean	-	1	-	-	-	-
Tapian Dolok	-	2 400	-	-	-	-
Dolok Batu Nanggar	-	-	-	-	-	-
S i a n t a r	-	-	-	-	-	-
Gunung Malela	-	-	-	-	-	-
Gunung Maligas	-	-	-	-	-	-
Hutabayu Raja	-	-	-	-	-	-
Jawa Maraja Bah Jambi	-	-	-	-	-	-
Pematang Bandar	-	-	-	-	-	-
Bandar Hulan	-	-	-	-	-	-
B a n d a r	-	-	-	-	-	-
Bandar Masilam	-	-	-	-	-	-
Bosar Maligas	-	-	-	-	-	-
Ujung Padang	-	-	-	-	-	-
<b>SIMALUNGUN</b>	<b>349 602</b>	<b>1 854 201</b>	<b>-</b>	<b>720</b>	<b>768</b>	<b>3 360</b>

Lanjutan Tabel/Continued Table 5.2.6

Kecamatan Subdistrict	Kunyit (kg) Turmeric (kg)		Laos/Lengkuas (kg) Galanga (kg)		Lempuyang (kg) Zingiber Aromaticum (kg)	
	2019	2020	2019	2020	2019	2020
(1)	(8)	(9)	(10)	(11)	(12)	(13)
Silimakuta	133 175	10 600	-	-	-	-
Pematang Silimahuta	-	-	-	-	-	-
Purba	-	125 000	-	-	-	-
Haranggaol Horison	-	569 000	-	-	-	-
Dolok Pardamean	30 000	640 000	-	-	-	-
Sidamanik	-	40 003	-	-	-	-
Pematang Sidamanik	20 000	48 000	-	200	-	-
Girsang Sipangan Bolon	-	10 001	-	-	-	-
Tanah Jawa	440	240	40	-	-	-
Hatonduhan	-	-	-	-	-	-
Dolok Panribuan	-	15 000	-	-	-	-
Jorlang Hataran	-	-	-	-	-	-
P a n e i	-	36 200	-	15 750	-	2 100
Panombean Panei	-	2 400	-	1 200	-	70
R a y a	10	-	-	-	-	-
Dolog Masagal	25 000	35 000	-	-	-	-
Dolok Silou	800	1 475	-	10 000	-	-
Silou Kahean	-	-	-	-	-	-
Raya Kahean	1	1	-	-	-	-
Tapihan Dolok	-	14 000	-	280	-	-
Dolok Batu Nanggar	-	-	-	-	-	-
S i a n t a r	-	-	-	-	-	-
Gunung Malela	-	-	-	-	-	-
Gunung Maligas	-	-	-	-	-	-
Hutabayu Raja	-	-	-	-	-	-
Jawa Maraja Bah Jambi	-	-	-	-	-	-
Pematang Bandar	-	-	-	-	-	-
Bandar Hulan	-	-	-	-	-	-
B a n d a r	-	-	-	-	-	-
Bandar Masilam	-	-	-	-	-	-
Bosar Maligas	-	-	-	-	-	-
Ujung Padang	-	-	-	-	-	-
<b>SIMALUNGUN</b>	<b>209 426</b>	<b>1 546 920</b>	<b>40</b>	<b>27 430</b>	<b>-</b>	<b>2 170</b>

Lanjutan Tabel/*Continued Table* 5.2.6

Kecamatan Subdistrict	Lidah Buaya (kg) <i>Aloevera (kg)</i>		Mahkota Dewa (kg) <i>Phaleria Macrocarpa (kg)</i>		Mengkudu/Pace (kg) <i>Indian Mulberry (kg)</i>	
	2019	2020	2019	2020	2019	2020
(1)	(14)	(15)	(16)	(17)	(18)	(19)
Silimakuta	-	-	-	-	-	-
Pematang Silimahuta	-	-	-	-	-	-
Purba	-	-	-	-	-	-
Haranggaol Horison	-	-	-	-	-	-
Dolok Pardamean	-	-	-	-	-	-
Sidamanik	-	-	-	-	-	-
Pematang Sidamanik	-	-	-	-	-	-
Girsang Sipangan Bolon	-	-	-	-	-	-
Tanah Jawa	-	-	-	190	-	64
Hatonduhan	-	-	-	-	-	-
Dolok Panribuan	-	-	-	-	-	-
Jorlang Hataran	-	-	-	-	-	-
P a n e i	-	50	-	-	-	-
Panombean Panei	-	48	-	-	-	2
R a y a	-	-	-	-	-	-
Dolog Masagal	-	-	-	-	-	-
Dolok Silou	-	-	-	-	-	-
Silou Kahean	-	-	-	-	-	-
Raya Kahean	-	-	-	-	-	-
Tapian Dolok	-	-	-	-	-	-
Dolok Batu Nanggar	-	-	-	-	-	-
S i a n t a r	-	-	-	-	-	-
Gunung Malela	-	-	-	-	-	-
Gunung Maligas	-	-	-	-	-	-
Hutabayu Raja	-	-	-	-	-	-
Jawa Maraja Bah Jambi	-	-	-	-	-	-
Pematang Bandar	-	-	-	-	-	-
Bandar Huluan	-	-	-	-	-	-
B a n d a r	-	-	-	-	-	-
Bandar Masilam	-	-	-	-	-	-
Bosar Maligas	-	-	-	-	-	-
Ujung Padang	-	-	-	-	-	-
<b>SIMALUNGUN</b>	-	<b>98</b>	-	<b>190</b>	-	<b>66</b>

Lanjutan Tabel/Continued Table 5.2.6

Kecamatan Subdistrict	Temuireng (kg) Black Turmeric (kg)		Temulawak (kg) Java Turmeric (kg)	
	2019	2020	2019	2020
(1)	(20)	(21)	(22)	(23)
Silimakuta	-	-	-	-
Pematang Silimahuta	-	-	-	-
Purba	-	-	-	-
Haranggaol Horison	-	-	-	-
Dolok Pardamean	-	-	-	-
Sidamanik	-	-	-	-
Pematang Sidamanik	-	-	-	-
Girsang Sipangan Bolon	-	-	-	-
Tanah Jawa	-	-	-	-
Hatonduhan	-	-	-	-
Dolok Panribuan	-	-	-	-
Jorlang Hataran	-	-	-	-
P a n e i	-	1 200	-	1 040
Panombean Panei	-	-	-	70
R a y a	-	-	-	-
Dolog Masagal	-	-	-	-
Dolok Silou	-	-	-	-
Silou Kahean	-	-	-	-
Raya Kahean	-	-	-	-
Tapien Dolok	-	-	-	-
Dolok Batu Nanggar	-	-	-	-
S i a n t a r	-	-	-	-
Gunung Malela	-	-	-	-
Gunung Maligas	-	-	-	-
Hutabayu Raja	-	-	-	-
Jawa Maraja Bah Jambi	-	-	-	-
Pematang Bandar	-	-	-	-
Bandar Huluan	-	-	-	-
B a n d a r	-	-	-	-
Bandar Masilam	-	-	-	-
Bosar Maligas	-	-	-	-
Ujung Padang	-	-	-	-
<b>SIMALUNGUN</b>	-	<b>1 200</b>	-	<b>1 110</b>

Catatan/Note: Angka Sementara (ASEM)/Preliminary Figures

Sumber/Source: BPS, Statistik Pertanian Hortikultura SPH-TBF/BPS-Statistics Indonesia, Agricultural Statistic for Horticulture SPH-TBF

**Tabel**  
**Table** 5.2.7**Luas Panen Tanaman Biofarmaka Menurut Jenis Tanaman  
di Kabupaten Simalungun, 2018–2020**  
*Harvested Area of Medicinal Plants by Kind of Plant in  
Simalungun Regency, 2018–2020*

Jenis Tanaman <i>Kind of Plants</i>	Satuan <i>Unit</i>	2018	2019	2020 <sup>x</sup>
(1)	(2)	(3)	(4)	(5)
Jahe/ <i>Ginger</i>	m <sup>2</sup>	431 731	349 602	1 672 931
Kapulaga/ <i>Java Cardamom</i>	m <sup>2</sup>	-	-	600
Kencur/ <i>East Indian Galangal</i>	m <sup>2</sup>	25 180	738	2 400
Kunyit/ <i>Turmeric</i>	m <sup>2</sup>	916 345	209 266	1 361 680
Laos/ <i>Lengkuas/Galanga</i>	m <sup>2</sup>	31 645	40	22 400
Lempuyang/ <i>Zingiber Aromaticum</i>	m <sup>2</sup>	10	-	1 520
Lidah Buaya/ <i>Aloevera</i>	m <sup>2</sup>	-	-	90
Mahkota Dewa/ <i>Phaleria Macrocarpa</i>	pohon/tree	35	-	15
Mengkudu/Pace/ <i>Indian Mulberry</i>	pohon/tree	25	-	22
Temuireng/ <i>Black Turmeric</i>	m <sup>2</sup>	-	-	800
Temulawak/ <i>Java Turmeric</i>	m <sup>2</sup>	-	-	820

Catatan/Note: Angka Sementara (ASEM)/Preliminary Figures

Sumber/Source: BPS, Statistik Pertanian Hortikultura SPH-TBF/BPS-Statistics Indonesia, Agricultural Statistic for Horticulture SPH-TBF



**Tabel** 5.2.8 **Produksi Tanaman Biofarmaka Menurut Jenis Tanaman di Kabupaten Simalungun (kg), 2018–2020**  
**Table** 5.2.8 **Produksi Tanaman Biofarmaka Menurut Jenis Tanaman in Simalungun Regency (kg), 2018–2020**

Jenis Tanaman Kind of Plants	2018	2019	2020*
(1)	(2)	(3)	(4)
Jahe/ <i>Ginger</i>	726 280	349 602	1 854 201
Kapulaga/ <i>Java Cardamom</i>	-	-	720
Kencur/ <i>East Indian Galangal</i>	62 148	768	3 360
Kunyit/ <i>Turmeric</i>	1 237 395	209 426	1 546 920
Laos/ <i>Lengkuas/ Galanga</i>	91 415	40	27 430
Lempuyang/ <i>Zingiber Aromaticum</i>	10	-	2 170
Lidah Buaya/ <i>Aloevera</i>	-	-	98
Mahkota Dewa/ <i>Phaleria Macrocarpa</i>	540	-	190
Mengkudu/ <i>Pace/ Indian Mulberry</i>	25	-	66
Temuireng/ <i>Black Turmeric</i>	-	-	1 200
Temulawak/ <i>Java Turmeric</i>	-	-	1 110

Catatan/Note: Angka Sementara (ASEM)/Preliminary Figures

Sumber/Source: BPS, Statistik Pertanian Hortikultura SPH-TBF/BPS-Statistics Indonesia, Agricultural Statistic for Horticulture SPH-TBF

**Tabel**  
**Table** 5.2.9

**Luas Panen Tanaman Hias Menurut Kecamatan dan Jenis Tanaman di Kabupaten Simalungun, 2019 and 2020**  
**Harvested Area of Ornamental Plants by Subdistrict and Kind of Plant in Simalungun Regency, 2019 and 2020**

Kecamatan Subdistrict	Anggrek (m <sup>2</sup> ) Orchid (m <sup>2</sup> )		Mawar (m <sup>2</sup> ) Rose (m <sup>2</sup> )		Melati (m <sup>2</sup> ) Jasmine (m <sup>2</sup> )	
	2019	2020	2019	2020	2019	2020
(1)	(2)	(3)	(4)	(5)	(6)	(7)
Silimakuta	-	-	-	-	-	-
Pematang Silimahuta	-	-	-	-	-	-
Purba	-	-	-	-	-	-
Haranggaol Horison	-	-	-	-	-	-
Dolok Pardamean	-	-	-	-	-	-
Sidamanik	-	-	-	-	-	-
Pematang Sidamanik	-	-	-	-	-	-
Girsang Sipangan Bolon	-	-	-	-	-	-
Tanah Jawa	-	-	-	-	-	-
Hatonduhan	-	-	-	-	-	-
Dolok Panribuan	-	-	-	-	-	-
Jorlang Hataran	-	-	-	-	-	-
P a n e i	-	400	-	200	-	100
Panombean Panei	-	-	-	-	-	-
R a y a	-	-	-	-	-	-
Dolok Masagal	-	-	-	-	-	-
Dolok Silou	-	-	-	-	-	-
Silou Kahean	-	-	-	-	-	-
Raya Kahean	-	-	-	-	-	-
Tapian Dolok	-	-	-	-	-	-
Dolok Batu Nanggar	-	-	-	-	-	-
S i a n t a r	-	-	-	-	-	-
Gunung Malela	-	-	-	-	-	-
Gunung Maligas	-	-	-	-	-	-
Hutabayu Raja	-	-	-	-	-	-
Jawa Maraja Bah Jambi	-	-	-	-	-	-
Pematang Bandar	-	-	-	-	-	-
Bandar Huluan	-	-	-	-	-	-
B a n d a r	-	-	-	-	-	-
Bandar Masilam	-	-	-	-	-	-
Bosar Maligas	-	-	-	-	-	-
Ujung Padang	-	-	-	-	-	-
<b>SIMALUNGUN</b>	-	<b>400</b>	-	<b>200</b>	-	<b>100</b>

Catatan/Note: Angka Sementara (ASEM)/Preliminary Figures

Sumber/Source: BPS, Statistik Pertanian Hortikultura SPH-TBF/BPS-Statistics Indonesia, Agricultural Statistic for Horticulture SPH-TBF

**Tabel**  
**Table** 5.2.10

**Produksi Tanaman Hias Menurut Kecamatan dan Jenis Tanaman di Kabupaten Simalungun, 2019 and 2020**  
**Production of Ornamental Plants by Subdistrict and Kind of Plant in Simalungun Regency, 2019 and 2020**

Kecamatan Subdistrict	Anggrek (tangkai) Orchid (stalks)		Mawar (tangkai) Rose (stalks)		Melati (kg) Jasmine (kg)	
	2019	2020	2019	2020	2019	2020
(1)	(8)	(9)	(10)	(11)	(12)	(13)
Silimakuta	-	-	-	-	-	-
Pematang Silimahuta	-	-	-	-	-	-
Purba	-	-	-	-	-	-
Haranggaol Horison	-	-	-	-	-	-
Dolok Pardamean	-	-	-	-	-	-
Sidamanik	-	-	-	-	-	-
Pematang Sidamanik	-	-	-	-	-	-
Girsang Sipangan Bolon	-	-	-	-	-	-
Tanah Jawa	-	-	-	-	-	-
Hatonduhan	-	-	-	-	-	-
Dolok Panribuan	-	-	-	-	-	-
Jorlang Hataran	-	-	-	-	-	-
P a n e i	-	400	-	200	-	100
Panombean Panei	-	-	-	-	-	-
R a y a	-	-	-	-	-	-
Dolog Masagal	-	-	-	-	-	-
Dolok Silou	-	-	-	-	-	-
Silou Kahean	-	-	-	-	-	-
Raya Kahean	-	-	-	-	-	-
Tapian Dolok	-	-	-	-	-	-
Dolok Batu Nanggar	-	-	-	-	-	-
S i a n t a r	-	-	-	-	-	-
Gunung Malela	-	-	-	-	-	-
Gunung Maligas	-	-	-	-	-	-
Hutabayu Raja	-	-	-	-	-	-
Jawa Maraja Bah Jambi	-	-	-	-	-	-
Pematang Bandar	-	-	-	-	-	-
Bandar Huluan	-	-	-	-	-	-
B a n d a r	-	-	-	-	-	-
Bandar Masilam	-	-	-	-	-	-
Bosar Maligas	-	-	-	-	-	-
Ujung Padang	-	-	-	-	-	-
<b>SIMALUNGUN</b>	-	<b>400</b>	-	<b>200</b>	-	<b>100</b>

Catatan/Note: Angka Sementara (ASEM)/Preliminary Figures

Sumber/Source: BPS, Statistik Pertanian Hortikultura SPH-TBF/BPS-Statistics Indonesia, Agricultural Statistic for Horticulture SPH-TBF

**Tabel**  
**Table** 5.2.11**Luas Panen Tanaman Hias Menurut Jenis Tanaman di  
Kabupaten Simalungun (m<sup>2</sup>), 2017–2020**  
*Harvested Area of Ornamental Plants by Kind of Plant in  
Simalungun Regency (m<sup>2</sup>), 2017–2020*

<b>Jenis Tanaman</b> <i>Kind of Plants</i>	<b>2018</b>	<b>2019</b>	<b>2020*</b>
(1)	(2)	(3)	(4)
Anggrek/ <i>Orchid</i>	-	-	400
Mawar/ <i>Rose</i>	-	-	200
Melati/ <i>Jasmine</i>	-	-	100

Catatan/Note: Angka Sementara (ASEM)/*Preliminary Figures*Sumber/Source: BPS, Statistik Pertanian Hortikultura SPH-TBF/BPS-*Statistics Indonesia, Agricultural Statistic for Horticulture SPH-TBF*

**Tabel** 5.2.12 **Produksi Tanaman Hias Menurut Jenis Tanaman di Kabupaten Simalungun (tangkai), 2017–2020**  
**Table** **Production of Ornamental Plants by Kind of Plant in Simalungun Regency (stalks), 2017–2020**

Jenis Tanaman <i>Kind of Plants</i>	Satuan <i>Unit</i>	2018	2019	2020 <sup>x</sup>
(1)	(2)	(3)	(4)	(5)
Anggrek/ <i>Orchid</i>	tangkai/ <i>stalks</i>	-	-	400
Mawar/ <i>Rose</i>	tangkai/ <i>stalks</i>	-	-	200
Melati/ <i>Jasmine</i>	Kg/kg	-	-	100

Catatan/Note: Angka Sementara (ASEM)/*Preliminary Figures*

Sumber/Source: BPS, Statistik Pertanian Hortikultura SPH-TBF/BPS-*Statistics Indonesia, Agricultural Statistic for Horticulture SPH-TBF*

**Tabel**  
**Table** 5.2.13

**Produksi Buah-buahan Menurut Kecamatan dan Jenis Tanaman di Kabupaten Simalungun (kw), 2019 and 2020**  
**Production of Fruits by Subdistrict and Kind of Plant in Simalungun Regency (qui), 2019 and 2020**

Kecamatan Subdistrict	Alpukat Avocado		Belimbing Star Fruit		Duku/Langsak Kokosan/Duku	
	2019	2020	2019	2020	2019	2020
(1)	(2)	(3)	(4)	(5)	(6)	(7)
Silimakuta	7 400	7 400	-	-	-	-
Pematang Silimahuta	162	162	-	-	-	-
Purba	3 000	3 000	-	-	-	-
Haranggaol Horison	-	-	-	-	-	-
Dolok Pardamean	570	570	-	-	-	-
Sidamanik	408	544	-	-	-	-
Pematang Sidamanik	100	100	-	-	-	-
Girsang Sipangan Bolon	44	44	-	-	-	-
Tanah Jawa	60	60	-	-	-	-
Hatonduhan	-	-	-	-	-	-
Dolok Panribuan	200	240	-	-	-	-
Jorlang Hataran	144	144	-	-	-	-
P a n e i	24	24	-	-	-	-
Panombean Panei	-	-	14	14	-	-
R a y a	-	-	-	-	-	-
Dolog Masagal	-	-	-	-	-	-
Dolok Silou	96	96	-	-	-	-
Silou Kahean	42	42	-	-	108	108
Raya Kahean	95	128	-	-	3 520	3 520
Tapian Dolok	30	30	14	14	-	-
Dolok Batu Nanggar	70	68	37	26	20	17
S i a n t a r	28	28	24	24	18	18
Gunung Malela	-	-	30	30	12	12
Gunung Maligas	30	30	30	30	12	12
Hutabayu Raja	36	36	12	12	12	10
Jawa Maraja Bah Jambi	36	36	18	18	12	12
Pematang Bandar	-	-	13	13	56	56
Bandar Huluan	18	18	56	56	12	12
B a n d a r	16	16	30	30	14	14
Bandar Masilam	8	6	1	-	38	30
Bosar Maligas	18	18	6	6	78	78
Ujung Padang	198	198	90	90	-	-
<b>SIMALUNGUN</b>	<b>12 833</b>	<b>13 038</b>	<b>375</b>	<b>363</b>	<b>3 912</b>	<b>3 899</b>

Lanjutan Tabel/Continued Table 5.2.13

Kecamatan Subdistrict	Durian Durian		Jambu Alr Water Apple		Jambu Biji Guava	
	2019	2020	2019	2020	2019	2020
(1)	(8)	(9)	(10)	(11)	(12)	(13)
Silimakuta	-	-	-	-	-	-
Pematang Silimahuta	-	-	-	-	-	-
Purba	142	142	-	-	-	-
Haranggaol Horison	-	-	-	-	-	-
Dolak Pardamean	1 050	1 050	-	-	-	-
Sidamanik	870	1 160	-	-	160	212
Pematang Sidamanik	172	172	-	-	-	-
Girsang Sipangan Bolon	84	102	-	-	-	-
Tanah Jawa	1 560	1 560	-	-	-	-
Hatonduhan	698	698	-	-	526	526
Dolak Panribuan	1 560	1 840	-	-	-	-
Jorlang Hataran	1 390	1 390	40	40	-	-
P a n e i	1 740	1 740	14	14	24	24
Panombean Panei	1 760	1 760	-	-	-	-
R a y a	1 230	1 230	-	-	36	36
Dolog Masagal	-	-	-	-	-	-
Dolak Silou	354	293	-	-	42	35
Silou Kahean	4 600	4 600	78	78	12	12
Raya Kahean	4 600	4 600	-	-	22	22
Tapien Dolok	700	700	11	12	2	-
Dolak Batu Nanggar	348	465	-	-	-	-
S i a n t a r	48	48	114	114	22	22
Gunung Malela	174	174	64	64	30	30
Gunung Maligas	138	138	28	28	30	30
Hutabayu Raja	168	168	78	78	-	-
Jawa Maraja Bah Jambi	174	174	78	78	48	48
Pematang Bandar	288	288	36	36	12	4
Bandar Huluan	346	346	18	18	6	6
B a n d a r	346	346	38	38	6	6
Bandar Masilam	230	138	28	18	12	6
Bosar Maligas	346	346	78	78	42	42
Ujung Padang	522	522	356	468	210	210
<b>SIMALUNGUN</b>	<b>25 638</b>	<b>26 190</b>	<b>1 059</b>	<b>1 162</b>	<b>1 242</b>	<b>1 271</b>

Lanjutan Tabel/Continued Table 5.2.13

Kecamatan Subdistrict	Jengkol Jengkol		Jambu Besar Pomelo		Jeruk Siam/Keprok Orange/Tangerine	
	2019	2020	2019	2020	2019	2020
(1)	(14)	(15)	(16)	(17)	(18)	(19)
Silimakuta	-	-	-	-	651 000	840 000
Pematang Silimahuta	-	-	-	-	138 000	138 000
Purba	-	-	-	-	61 500	61 500
Haranggaol Horison	-	-	-	-	-	-
Dolak Pardamean	80	90	-	-	14 700	14 700
Sidamanik	-	-	-	-	738	984
Pematang Sidamanik	-	-	-	-	-	-
Girsang Sipangan Bolon	-	-	-	-	462	462
Tanah Jawa	-	-	-	-	-	-
Hatonduhan	-	-	-	-	-	-
Dolak Panribuan	-	-	-	-	-	-
Jorlang Hataran	-	-	-	-	-	-
P a n e i	-	-	-	-	-	-
Panombean Panei	7	12	102	102	-	-
R a y a	1 600	1 680	-	-	148 500	148 500
Dolog Masagal	-	-	-	-	-	-
Dolak Silou	-	-	-	-	16 400	16 400
Silou Kahean	14	30	232	232	-	-
Raya Kahean	100	180	102	102	-	-
Tapian Dolok	-	-	102	102	-	-
Dolak Batu Nanggar	-	-	258	206	-	-
S i a n t a r	-	-	258	258	-	-
Gunung Malela	4	3	258	258	-	-
Gunung Maligas	-	-	254	254	-	-
Hutabayu Raja	-	-	258	258	-	-
Jawa Maraja Bah Jambi	-	-	156	156	-	-
Pematang Bandar	4	4	26	-	-	-
Bandar Hulu	-	-	48	48	-	-
B a n d a r	-	-	84	84	-	-
Bandar Masilam	-	-	127	102	-	-
Bosar Maligas	-	-	252	252	-	-
Ujung Padang	25	60	156	156	-	-
<b>SIMALUNGUN</b>	<b>1 834</b>	<b>2 059</b>	<b>2 673</b>	<b>2 570</b>	<b>1 031 300</b>	<b>1 220 546</b>



Lanjutan Tabel/Continued Table 5.2.13

Kecamatan Subdistrict	Mangga Mango		Manggis Mangsteen		Markisa/Konyal Passion Fruit	
	2019	2020	2019	2020	2019	2020
(1)	(20)	(21)	(22)	(23)	(24)	(25)
Silimakuta	-	-	-	-	5 640	5 600
Pematang Silimahuta	4 440	4 440	-	-	152	152
Purba	-	-	-	-	-	-
Haranggaol Horison	2 522	2 322	-	-	-	-
Dolok Pardamean	1 440	1 210	-	-	-	30
Sidamanik	870	1 160	-	-	-	-
Pematang Sidamanik	720	720	-	-	-	-
Girsang Sipangan Bolon	2 148	2 148	-	-	-	-
Tanah Jawa	-	-	-	-	-	-
Hatonduhan	-	-	-	-	-	-
Dolok Panribuan	82	96	-	-	-	-
Jorlang Hataran	35	46	16	24	-	-
P a n e i	72	72	12	12	-	-
Panombean Panei	15	5	-	-	-	-
R a y a	-	-	-	-	-	-
Dolog Masagal	-	-	-	-	-	-
Dolok Silou	12	10	-	-	-	-
Silou Kahean	-	-	28	28	-	-
Raya Kahean	-	-	-	-	-	-
Tapien Dolok	54	54	-	-	-	-
Dolok Batu Nanggar	120	98	30	20	-	-
S i a n t a r	175	288	16	16	-	-
Gunung Malela	72	72	6	6	-	-
Gunung Maligas	18	18	68	68	-	-
Hutabayu Raja	48	48	18	18	-	-
Jawa Maraja Bah Jambi	96	96	-	-	-	-
Pematang Bandar	60	60	8	8	-	-
Bandar Huluan	96	96	24	24	-	-
B a n d a r	74	74	38	38	-	-
Bandar Masilam	-	-	-	-	-	-
Bosar Maligas	-	-	66	66	-	-
Ujung Padang	500	500	24	24	-	-
<b>SIMALUNGUN</b>	<b>13 669</b>	<b>13 633</b>	<b>354</b>	<b>352</b>	<b>5 792</b>	<b>5 782</b>

Lanjutan Tabel/Continued Table 5.2.13

Kecamatan Subdistrict	Melinjo Gnetu,/Melinjo		Nangka/Cempedak Jackfruit		Nenas Pineapple	
	2019	2020	2019	2020	2019	2020
(1)	(26)	(27)	(28)	(29)	(30)	(31)
Silimakuta	-	-	-	-	244	244
Pematang Silimahuta	-	-	-	-	220	220
Purba	-	-	-	-	210	210
Haranggaol Horison	-	-	-	-	-	-
Dolak Pardamean	-	-	120	160	-	-
Sidamanik	-	-	108	144	32	13
Pematang Sidamanik	-	-	84	84	4	4
Girsang Sipangan Bolon	-	-	-	-	150	150
Tanah Jawa	-	-	-	-	-	-
Hatonduhan	-	-	-	-	4	5
Dolak Panribuan	-	-	-	-	-	-
Jorlang Hataran	-	-	-	-	-	-
P a n e i	-	-	24	24	8	-
Panombean Panei	-	-	-	-	-	-
R a y a	-	-	-	-	-	-
Dolog Masagal	-	-	-	-	-	-
Dolak Silou	-	-	-	-	535	485
Silou Kahean	42	42	-	-	3	5
Raya Kahean	18	18	-	-	4	3
Tapien Dolok	42	42	30	30	-	-
Dolak Batu Nanggar	8	21	24	25	-	-
S i a n t a r	6	8	12	9	-	-
Gunung Malela	96	96	30	30	-	-
Gunung Maligas	12	12	48	48	1	-
Hutabayu Raja	5	2	18	18	-	-
Jawa Maraja Bah Jambi	-	-	12	12	4	4
Pematang Bandar	124	124	96	96	14	9
Bandar Huluan	12	12	48	48	-	-
B a n d a r	10	10	20	20	-	-
Bandar Masilam	7	6	14	12	-	-
Bosar Maligas	12	12	24	24	-	-
Ujung Padang	166	166	196	288	20	20
<b>SIMALUNGUN</b>	<b>560</b>	<b>571</b>	<b>908</b>	<b>1 072</b>	<b>1 453</b>	<b>1 372</b>

Lanjutan Tabel/Continued Table 5.2.13

Kecamatan Subdistrict	Pepaya Papaya		Petai Twisted Cluster Bean		Pisang Banana	
	2019	2020	2019	2020	2019	2020
(1)	(32)	(33)	(34)	(35)	(36)	(37)
Silimakuta	-	-	-	-	-	-
Pematang Silimahuta	-	-	-	-	-	-
Purba	-	-	-	-	1 000	800
Haranggaol Horison	-	-	-	-	-	-
Dolok Pardamean	60	80	72	72	1 600	1 400
Sidamanik	-	-	-	-	668	668
Pematang Sidamanik	280	280	-	-	300	300
Girsang Sipangan Bolon	-	-	-	-	440	440
Tanah Jawa	72	72	-	-	158	158
Hatonduhan	16	16	-	-	654	654
Dolok Panribuan	28	28	-	-	806	806
Jorlang Hataran	12	12	-	-	402	402
P a n e i	-	4	-	-	380	462
Panombean Panei	-	-	1	-	806	806
R a y a	-	-	1 140	1 140	2 515	2 020
Dolok Masagal	-	-	-	-	-	-
Dolok Silou	15	20	-	-	98	224
Silou Kahean	1 650	1 650	12	12	628	628
Raya Kahean	133	334	12	12	2 660	2 660
Tapien Dolok	185	262	-	-	106	106
Dolok Batu Nanggar	24	12	12	10	232	229
S i a n t a r	36	36	-	-	85	10
Gunung Malela	42	42	4	4	352	352
Gunung Maligas	12	12	-	-	410	272
Hutabayu Raja	6	6	-	-	-	-
Jawa Maraja Bah Jambi	42	42	-	-	800	800
Pematang Bandar	46	39	4	4	320	480
Bandar Huluan	42	42	-	-	400	400
B a n d a r	31	58	-	-	564	564
Bandar Masilam	93	36	-	-	471	106
Bosar Maligas	190	190	-	-	1 600	1 600
Ujung Padang	444	444	36	36	1 932	1 932
<b>SIMALUNGUN</b>	<b>3 459</b>	<b>3 717</b>	<b>1 293</b>	<b>1 290</b>	<b>20 387</b>	<b>19 279</b>

Lanjutan Tabel/Continued Table 5.2.13

Kecamatan Subdistrict	Rambutan Rambutan		Salak Snake fruit		Sawo Sapodilla/Sawo	
	2019	2020	2019	2020	2019	2020
(1)	(38)	(39)	(40)	(41)	(42)	(43)
Silimakuta	-	-	-	-	-	-
Pematang Silimahuta	-	-	-	-	-	-
Purba	-	-	-	-	-	-
Haranggaol Horison	-	-	-	-	-	-
Dolok Pardamean	-	-	-	-	-	-
Sidamanik	-	-	-	-	-	-
Pematang Sidamanik	-	-	-	-	-	-
Girsang Sipangan Bolon	-	-	-	-	-	-
Tanah Jawa	-	-	41	40	-	-
Hatonduhan	-	-	-	-	-	-
Dolok Panribuan	35	48	-	-	-	-
Jorlang Hataran	-	-	-	-	-	-
P a n e i	24	16	8	8	-	-
Panombean Panei	-	-	120	120	56	56
R a y a	-	-	-	-	-	-
Dolog Masagal	-	-	-	-	-	-
Dolok Silou	108	90	-	-	-	-
Silou Kahean	-	-	-	-	84	84
Raya Kahean	124	105	12	12	-	-
Tapian Dolok	72	72	-	-	-	-
Dolok Batu Nanggar	216	168	24	20	32	27
S i a n t a r	168	168	-	-	42	42
Gunung Malela	42	42	12	12	44	44
Gunung Maligas	72	72	12	12	72	72
Hutabayu Raja	-	-	-	-	24	24
Jawa Maraja Bah Jambi	168	168	12	12	12	12
Pematang Bandar	146	146	4	4	168	168
Bandar Hulu	18	18	6	6	82	126
B a n d a r	48	48	6	6	64	64
Bandar Masilam	48	24	-	-	49	54
Bosar Maligas	168	168	6	6	20	24
Ujung Padang	172	172	-	-	550	550
<b>SIMALUNGUN</b>	<b>1 629</b>	<b>1 525</b>	<b>263</b>	<b>258</b>	<b>1 299</b>	<b>1 347</b>

Lanjutan Tabel/Continued Table 5.2.13

Kecamatan Subdistrict	Sirsak Soursop		Sukun Bread fruit	
	2019	2020	2019	2020
(1)	(44)	(45)	(46)	(47)
Silimakuta	-	-	-	-
Pematang Silimahuta	-	-	-	-
Purba	-	-	-	-
Haranggaol Horison	-	-	-	-
Dolok Pardamean	-	-	-	-
Sidamanik	-	-	-	-
Pematang Sidamanik	-	-	-	-
Girsang Sipangan Bolon	-	-	-	-
Tanah Jawa	-	-	-	-
Hatonduhan	-	-	-	-
Dolok Panribuan	-	-	-	-
Jorlang Hataran	-	-	-	-
P a n e i	-	-	-	-
Panombean Panei	-	-	-	-
R a y a	38	38	-	-
Dolog Masagal	-	-	-	-
Dolok Silou	91	1	-	-
Silou Kahean	36	36	-	-
Raya Kahean	12	12	-	-
Tapien Dolok	-	-	-	-
Dolok Batu Nanggar	6	5	1	-
S i a n t a r	26	26	36	36
Gunung Malela	-	-	1	-
Gunung Maligas	-	-	-	-
Hutabayu Raja	-	-	-	-
Jawa Maraja Bah Jambi	2	2	-	-
Pematang Bandar	12	12	4	4
Bandar Huluan	6	6	18	18
B a n d a r	-	-	-	-
Bandar Masilam	-	-	-	-
Bosar Maligas	6	6	18	12
Ujung Padang	14	14	42	42
<b>SIMALUNGUN</b>	<b>249</b>	<b>158</b>	<b>120</b>	<b>112</b>

Catatan/Note: Angka Sementara (ASEM)/Preliminary Figures

Sumber/Source: BPS, Statistik Pertanian Hortikultura SPH-TBF/BPS-Statistics Indonesia, Agricultural Statistic for Horticulture SPH-TBF

**Tabel**  
**Table** 5.2.14**Produksi Buah-Buahan dan Sayuran Tahunan Menurut Jenis Tanaman di Kabupaten Simalungun (kuintal), 2017–2020**  
*Production of Annual Fruits and Vegetables by Kind of Plant in Simalungun Regency (quintal), 2017–2020*

Jenis Tanaman <i>Kind of Plants</i>	2018	2019	2020*
(1)	(2)	(3)	(4)
Alpukat/ <i>Avocado</i>	27	12	-
Belimbing/ <i>Star Fruit</i>	390	354	496
Duku/Langsar/Kokosan/ <i>Duku</i>	-	29	25
Durian/ <i>Durian</i>	613	357	148
Jambu Air/ <i>Water Apple</i>	299	173	244
Jambu Biji/ <i>Guava</i>	2 243	2 260	3 221
Jengkol/ <i>Jengkol</i>	867	982	1 552
Jeruk Besar/ <i>Pomelo</i>	37	61	79
Jeruk Siam/Kepron/ <i>Orange/Tangerine</i>	322	199	185
Mangga/ <i>Mango</i>	177	83	150
Manggis/ <i>Mangosteen</i>	2	14	65
Markisa/Konyal/ <i>Passion fruit</i>	1 628	1 740	1 377
Melinjo/ <i>Gnetum/Melinjo</i>	139	62	82
Nangka/Cempedak/ <i>Jackfruit</i>	2 456	2 406	1 980
Nenas/ <i>Pineapple</i>	14	16	27
Pepaya/ <i>Papaya</i>	-	2	-
Petai/ <i>Twisted Cluster Bean</i>	9	-	-
Pisang/ <i>Banana</i>	602	353	258
Rambutan/ <i>Rambutan</i>	172	65	30
Salak/ <i>Snakefruit</i>	372	267	340
Sawo/ <i>Sapodilla/Sawo</i>	760	729	671
Sirsak/ <i>Soursop</i>	208	62	68
Sukun/ <i>Breadfruit</i>			

Catatan/Note: Angka Sementara (ASEM)/ *Preliminary Figures*Sumber/Source: BPS, Statistik Pertanian Hortikultura SPH-SBS/BPS-*Statistics Indonesia, Agricultural Statistic for Horticulture SPH-SBS*

**5.3 TANAMAN TAHUNAN  
PERENNIAL CROPS**

**Tabel 5.3.1 Luas Tanaman dan Produksi Karet Perkebunan Rakyat Tanaman Tahunan di Kabupaten Simalungun (Ha), 2020  
Planted Area and Production of Rubber Smallholders Annual Plants in Simalungun Regency (Ha), 2020**

Kecamatan Subdistrict	Luas Areal / Area (ha)				Produksi Production (ton)
	TBM Not Yet Productive	TM Productive	TTM Unproductive	Jumlah Total	
(1)	(2)	(3)	(4)	(5)	(6)
Silimakuta	-	-	-	-	-
Pematang Silimahuta	-	-	-	-	-
Purba	-	-	-	-	-
Haranggaol Horison	-	-	-	-	-
Dolok Pardamean	-	-	-	-	-
Sidamanik	-	-	-	-	-
Pematang Sidamanik	-	-	-	-	-
Girsang Sipangan Bolon	-	-	-	-	-
Tanah Jawa	-	20,00	25,39	45,39	18,41
Hatonduhan	-	85,50	99,02	184,52	36,63
Dolok Panribuan	15,00	84,00	50,95	149,95	79,82
Jorlang Hataran	7,00	15,00	10,82	32,82	14,25
P a n e i	-	40,00	25,50	65,50	38,01
Panombean Panei	11,00	42,60	-	53,60	38,53
R a y a	60,00	25,00	8,00	93,00	23,43
Dolog Masagal	-	-	-	-	-
Dolok Silou	36,60	100,00	-	136,60	145,39
Silou Kahean	203,90	504,00	375,50	1 083,40	506,77
Raya Kahean	50,50	575,90	419,90	1 046,30	670,17
Tapian Dolok	-	470,00	-	470,00	318,09
Dolok Batu Nanggar	-	67,95	100,00	167,95	58,42
S i a n t a r	-	34,50	-	34,50	26,06
Gunung Malela	-	6,00	5,70	11,70	0,48
Gunung Maligas	-	3,00	3,00	6,00	2,86
Hutabayu Raja	-	2,70	-	2,70	2,49
Jawa Maraja Bah Jambi	-	4,00	4,00	8,00	3,62
Pematang Bandar	-	6,00	5,00	11,00	5,55
Bandar Huluan	-	16,00	-	16,00	14,74
B a n d a r	0,08	7,87	75,00	82,95	7,19
Bandar Masilam	-	96,47	50,00	146,47	88,90
Bosar Maligas	-	238,50	85,00	323,50	118,68
Ujung Padang	-	73,00	75,50	148,50	69,53
<b>SIMALUNGUN</b>	<b>384,08</b>	<b>2 517,99</b>	<b>1 418,28</b>	<b>4 320,35</b>	<b>2 288,02</b>

**Tabel**  
**Table** 5.3.2

**Luas Tanaman dan Produksi Kelapa Sawit Perkebunan  
Rakyat di Kabupaten Simalungun, 2020**  
*Planted Area and Production of Palm Oil Smallholders  
Annual Plants in Simalungun Regency, 2020*

Kecamatan Subdistrict	Luas Areal / Area (ha)				Produksi Production (ton)
	TBM Not Yet Productive	TM Productive	TTM Unproductive	Jumlah Total	
(1)	(2)	(3)	(4)	(5)	(6)
Silimakuta	-	-	-	-	-
Pematang Silimahuta	-	-	-	-	-
Purba	-	-	-	-	-
Haranggaol Horison	-	-	-	-	-
Dolok Pardamean	-	1,00	-	1,00	18,00
Sidamanik	3,50	28,40	-	31,90	539,62
Pematang Sidamanik	-	-	3,00	3,00	-
Girsang Sipangan Bolon	-	1,00	1,00	2,00	17,00
Tanah Jawa	103,91	1 006,40	41,80	1 152,11	20 716,25
Hatonduhan	478,29	11 325,44	462,30	12 266,03	224 320,84
Dolok Panribuan	-	180,20	27,00	207,20	3 934,17
Jorlang Hataran	-	289,70	11,40	301,10	6 253,94
P a n e i	-	44,02	1,20	45,22	870,01
Panombean Panei	8,50	75,32	10,40	94,22	1 454,61
R a y a	25,00	32,00	14,50	71,50	619,65
Dolog Masagal	-	-	-	-	-
Dolok Silou	1,50	126,72	13,15	141,37	2 383,67
Silou Kahean	940,59	2 475,47	56,25	3 472,31	50 597,07
Raya Kahean	934,80	1 265,80	627,20	2 827,80	26 150,69
Tapian Dolok	-	359,04	28,08	387,12	7 509,98
Dolok Batu Nanggar	-	297,18	18,08	315,26	6 161,40
S i a n t a r	124,63	115,87	-	240,50	2 471,50
Gunung Malela	3,50	8,32	-	11,82	171,71
Gunung Maligas	1,50	9,25	-	10,75	179,82
Hutabayu Raja	53,14	977,15	-	1 030,29	19 614,79
Jawa Maraja Bah Jambi	3,50	675,20	12,40	691,10	13 855,10
Pematang Bandar	28,50	176,17	15,50	220,17	3 599,85
Bandar Huluan	31,25	392,36	45,70	469,31	8 098,31
B a n d a r	26,40	927,50	3,00	956,90	18 970,00
Bandar Masilam	247,41	2 422,25	368,54	3 038,20	48 996,76
Bosar Maligas	391,54	2 354,12	358,40	3 104,06	47 471,32
Ujung Padang	158,22	2 189,62	220,75	2 568,59	44 933,81
<b>SIMALUNGUN</b>	<b>3 565,68</b>	<b>27 755,50</b>	<b>2 339,65</b>	<b>33 660,83</b>	<b>559 909,88</b>

Catatan/Note: TBM : Tanaman Belum Menghasilkan, TM : Tanaman Menghasilkan, TTM : Tanaman Tidak Menghasilkan

Sumber/Source: Dinas Pertanian Kabupaten Simalungun/Agriculture Office of Simalungun Regency



**Tabel**  
**Table** 5.3.3

**Luas Tanaman dan Produksi Kopi Robusta Perkebunan Rakyat di Kabupaten Simalungun, 2020**  
**Planted Area and Production of Robusta Coffee Smallholders Annual Plants in Simalungun Regency, 2020**

Kecamatan Subdistrict	Luas Areal / Area (ha)				Produksi Production (ton)
	TBM Not Yet Productive	TM Productive	TTM Unproductive	Jumlah Total	
(1)	(2)	(3)	(4)	(5)	(6)
Silimakuta	-	-	-	-	-
Pematang Silimahuta	-	-	-	-	-
Purba	-	-	-	-	-
Haranggaol Horison	-	-	-	-	-
Dolok Pardamean	117,66	275,25	12,70	405,61	146,30
Sidamanik	-	120,68	23,50	144,18	61,40
Pematang Sidamanik	-	-	50,00	50,00	-
Girsang Sipangan Bolon	-	115,25	14,57	129,82	57,55
Tanah Jawa	-	-	-	-	-
Hatonduhan	-	10,00	4,50	14,50	4,24
Dolok Panribuan	-	87,45	2,40	89,85	43,09
Jorlang Hataran	-	86,80	75,20	162,00	37,32
Pa nei	-	272,53	12,60	285,13	115,39
Panombean Panei	-	39,20	17,75	56,95	16,41
R a y a	15,50	47,00	272,00	334,50	20,33
Dolok Masagal	-	-	-	-	-
Dolok Silou	-	128,16	6,50	134,66	54,42
Silou Kahean	-	30,30	11,30	41,60	12,24
Raya Kahean	-	25,30	10,50	35,80	10,79
Tapian Dolok	-	14,50	11,00	25,50	6,13
Dolok Batu Nanggar	-	-	-	-	-
S i a n t a r	-	-	-	-	-
Gunung Malela	-	-	-	-	-
Gunung Maligas	-	-	-	-	-
Hutabayu Raja	-	-	-	-	-
Jawa Maraja Bah Jambi	-	-	-	-	-
Pematang Bandar	-	-	-	-	-
Bandar Huluan	-	-	-	-	-
B a n d a r	-	-	-	-	-
Bandar Masilam	-	-	-	-	-
Bosar Maligas	-	-	-	-	-
Ujung Padang	-	-	-	-	-
<b>SIMALUNGUN</b>	<b>133,16</b>	<b>1 252,42</b>	<b>524,52</b>	<b>1 910,10</b>	<b>585,61</b>

Catatan/Note: TBM : Tanaman Belum Menghasilkan, TM : Tanaman Menghasilkan, TTM : Tanaman Tidak Menghasilkan

Sumber/Source: Dinas Pertanian Kabupaten Simalungun/Agriculture Office of Simalungun Regency

**Tabel**  
**Table** 5.3.4

**Luas Tanaman dan Produksi Kopi Arabika Perkebunan  
Rakyat di Kabupaten Simalungun, 2020**  
*Planted Area and Production of Arabica Coffee  
Smallholders Annual Plants in Simalungun Regency,  
2020*

Kecamatan Subdistrict	Luas Areal / Area (ha)				Produksi Production (ton)
	TBM Not Yet Productive	TM Productive	TTM Unproductive	Jumlah Total	
(1)	(2)	(3)	(4)	(5)	(6)
Silimakuta	263,55	518,21	72,36	854,12	244,18
Pematang Silimahuta	222,12	778,40	149,24	1 149,76	370,60
Purba	250,60	984,78	168,72	1 404,10	497,55
Haranggaol Horison	6,80	41,10	7,10	55,00	18,93
Dolok Pardamean	676,15	876,41	125,33	1 677,89	447,46
Sidamanik	133,81	298,12	102,56	534,49	155,19
Pematang Sidamanik	591,00	1 063,00	556,00	2 210,00	718,50
Girsang Sipangan Bolon	343,28	476,11	91,93	911,32	228,81
Tanah Jawa	-	-	-	-	-
Hatonduhan	-	-	-	-	-
Dolok Panribuan	28,60	108,78	43,18	180,56	50,65
Jorlang Hartaran	6,30	87,13	67,90	161,33	41,06
P a n e i	18,15	135,78	75,13	229,06	63,27
Panombean Panei	-	31,24	16,64	47,88	13,15
R a y a	81,00	277,50	370,00	728,50	139,11
Dolok Masagal	202,00	514,00	471,50	1 187,50	257,16
Dolok Silou	59,72	419,15	102,18	581,05	209,97
Silou Kahean	2,00	6,51	2,12	10,63	2,74
Raya Kahean	-	12,20	6,44	18,64	5,13
Tapian Dolok	-	-	-	-	-
Dolok Batu Nanggar	-	-	-	-	-
S i a n t a r	-	-	-	-	-
Gunung Malela	-	-	-	-	-
Gunung Maligas	-	-	-	-	-
Hutabayu Raja	-	-	-	-	-
Jawa Maraja Bah Jambi	-	-	-	-	-
Pematang Bandar	-	-	-	-	-
Bandar Huluan	-	-	-	-	-
B a n d a r	-	-	-	-	-
Bandar Masilam	-	-	-	-	-
Bosar Maligas	-	-	-	-	-
Ujung Padang	-	-	-	-	-
<b>SIMALUNGUN</b>	<b>2 885,08</b>	<b>6 628,42</b>	<b>2 428,33</b>	<b>11 941,83</b>	<b>3 463,46</b>

Catatan/Note: TBM : Tanaman Belum Menghasilkan, TM : Tanaman Menghasilkan, TTM : Tanaman Tidak Menghasilkan

Sumber/Source: Dinas Pertanian Kabupaten Simalungun/Agriculture Office of Simalungun Regency

**Tabel**  
**Table** 5.3.5

**Luas Tanaman dan Produksi Kelapa Perkebunan Rakyat di Kabupaten Simalungun, 2020**  
**Planted Area and Production of Coconut Smallholders Annual Plants in Simalungun Regency, 2020**

Kecamatan Subdistrict	Luas Areal / Area (ha)				Produksi Production (ton)
	TBM Not Yet Productive	TM Productive	TTM Unproductive	Jumlah Total	
(1)	(2)	(3)	(4)	(5)	(6)
Silimakuta	-	-	-	-	-
Pematang Silimahuta	-	-	-	-	-
Purba	-	-	-	-	-
Harangaol Horison	7,50	-	-	7,50	-
Dolok Pardamean	10,00	2,50	-	12,50	2,44
Sidamanik	-	28,00	-	28,00	26,88
Pematang Sidamanik	-	1,00	-	1,00	0,90
Girsang Sipangan Bolon	11,00	-	-	11,00	-
Tanah Jawa	-	82,00	-	82,00	86,12
Hatonduhan	-	58,20	-	58,20	53,01
Dolok Panribuan	5,50	-	-	5,50	-
Jorlang Hataran	6,00	4,00	-	10,00	3,98
P a n e i	1,00	3,00	-	4,00	3,00
Panombean Panei	-	20,00	-	20,00	18,05
R a y a	-	-	-	-	-
Dolok Masagal	-	-	-	-	-
Dolok Silou	7,50	150,00	-	157,50	153,86
Silou Kahean	8,00	13,56	-	21,56	13,91
Raya Kahean	12,00	305,00	-	317,00	312,85
Tapian Dolok	-	45,00	1,50	46,50	43,06
Dolok Batu Nanggar	-	49,97	-	49,97	47,82
S i a n t a r	-	-	-	-	-
Gunung Malela	-	26,29	-	26,29	25,65
Gunung Maligas	-	145,60	-	145,60	143,75
Hutabayu Raja	-	92,91	5,00	97,91	97,58
Jawa Maraja Bah Jambi	2,50	40,00	-	42,50	38,31
Pematang Bandar	8,00	54,67	-	62,67	60,17
Bandar Huluan	21,00	45,00	-	66,00	45,08
B a n d a r	0,58	35,72	-	36,30	39,63
Bandar Masilam	40,45	152,16	14,00	206,61	152,44
Bosar Maligas	25,87	64,00	-	89,87	70,44
Ujung Padang	18,00	834,29	351,50	1 203,79	897,28
<b>SIMALUNGUN</b>	<b>184,90</b>	<b>2 252,87</b>	<b>372,00</b>	<b>2 809,77</b>	<b>2 336,22</b>

Catatan/Note: TBM : Tanaman Belum Menghasilkan, TM : Tanaman Menghasilkan, TTM : Tanaman Tidak Menghasilkan

Sumber/Source: Dinas Pertanian Kabupaten Simalungun/Agriculture Office of Simalungun Regency

**Tabel**  
**Table** 5.3.6**Luas Tanaman dan Produksi Kakao Perkebunan Rakyat di Kabupaten Simalungun, 2020**  
*Planted Area and Production of Cocoa Smallholders Annual Plants in Simalungun Regency, 2020*

Kecamatan Subdistrict	Luas Areal / Area (ha)				Produksi Production (ton)
	TBM Not Yet Productive	TM Productive	TTM Unproductive	Jumlah Total	
(1)	(2)	(3)	(4)	(5)	(6)
Silimakuta	-	-	-	-	-
Pematang Silimahuta	-	-	-	-	-
Purba	-	-	-	-	-
Haranggaol Horison	-	-	-	-	-
Dolok Pardamean	-	-	-	-	-
Sidamanik	6,40	28,00	25,20	59,60	19,10
Pematang Sidamanik	11,00	48,00	13,00	72,00	42,50
Girsang Sipangan Bolon	-	5,50	5,50	11,00	2,79
Tanah Jawa	7,81	14,50	-	22,31	9,37
Hatonduhan	0,80	8,30	3,60	12,70	4,77
Dolok Panribuan	3,50	38,60	11,40	53,50	25,39
Jorlang Hataran	25,00	8,40	-	33,40	5,47
P a n e i	15,80	165,12	27,70	208,62	117,30
Panombean Panei	37,40	126,45	42,49	206,34	86,23
R a y a	30,00	184,00	94,00	308,00	124,16
Dolog Masagal	-	13,00	6,50	19,50	7,80
Dolok Silou	7,16	98,25	12,80	118,21	66,53
Silou Kahean	12,75	279,72	-	292,47	185,94
Raya Kahean	7,15	255,11	-	262,26	156,52
Tapian Dolok	1,30	12,17	6,50	19,97	7,54
Dolok Batu Nanggar	2,15	78,35	38,26	118,76	47,08
S i a n t a r	-	80,00	-	80,00	49,00
Gunung Malela	0,08	8,25	-	8,33	4,85
Gunung Maligas	-	14,20	-	14,20	8,75
Hutabayu Raja	-	12,20	2,50	14,70	7,98
Jawa Maraja Bah Jambi	-	14,00	12,15	26,15	8,28
Pematang Bandar	2,65	48,35	5,40	56,40	29,22
Bandar Huluan	1,80	88,74	-	90,54	52,38
B a n d a r	3,36	5,98	7,50	16,84	3,31
Bandar Masilam	0,13	113,47	-	113,60	68,60
Bosar Maligas	2,30	12,60	24,70	39,60	7,48
Ujung Padang	-	10,71	13,00	23,71	5,65
<b>SIMALUNGUN</b>	<b>178,54</b>	<b>1 771,97</b>	<b>352,20</b>	<b>2 302,71</b>	<b>1 154,00</b>

Catatan/Note: TBM : Tanaman Belum Menghasilkan, TM : Tanaman Menghasilkan, TTM : Tanaman Tidak Menghasilkan

Sumber/Source: Dinas Pertanian Kabupaten Simalungun/Agriculture Office of Simalungun Regency

**Tabel**  
**Table** 5.3.7

**Luas Tanaman dan Produksi Cengkeh Perkebunan Rakyat di Kabupaten Simalungun, 2020**  
**Planted Area and Production of Clove Smallholders Annual Plants in Simalungun Regency, 2020**

Kecamatan Subdistrict	Luas Areal / Area (ha)				Produksi Production (ton)
	TBM Not Yet Productive	TM Productive	TTM Unproductive	Jumlah Total	
(1)	(2)	(3)	(4)	(5)	(6)
Silimakuta	1,50	15,00	-	16,50	2,18
Pematang Silimahuta	100,75	29,00	5,00	134,75	4,23
Purba	4,50	2,30	8,50	15,30	2,58
Haranggaol Horison	22,75	82,10	10,25	115,10	13,92
Dolok Pardamean	104,25	50,10	27,00	181,35	9,39
Sidamanik	43,15	19,04	-	62,19	3,57
Pematang Sidamanik	5,00	5,00	5,00	15,00	0,80
Girsang Sipangan Bolon	70,50	21,54	-	92,04	4,04
Tanah Jawa	1,75	2,25	-	4,00	0,39
Hatonduhan	-	-	-	-	-
Dolok Panribuan	3,00	28,00	-	31,00	5,18
Jorlang Hataran	3,00	2,00	-	5,00	0,37
P a n e i	5,10	15,50	-	20,60	2,87
Panombean Panei	1,00	14,00	-	15,00	2,56
R a y a	-	3,00	5,00	8,00	0,37
Dolog Masagal	-	-	-	-	-
Dolok Silou	12,00	10,00	-	22,00	1,88
Silou Kahean	-	-	-	-	-
Raya Kahean	-	6,00	5,00	11,00	1,13
Tapian Dolok	-	-	-	-	-
Dolok Batu Nanggar	-	6,50	-	6,50	1,01
S i a n t a r	-	-	-	-	-
Gunung Malela	0,25	0,75	-	1,00	0,14
Gunung Maligas	-	-	-	-	-
Hutabayu Raja	-	-	-	-	-
Jawa Maraja Bah Jambi	-	-	-	-	-
Pematang Bandar	-	-	-	-	-
Bandar Huluan	2,75	-	-	2,75	-
B a n d a r	-	-	-	-	-
Bandar Masilam	5,00	5,25	-	10,25	0,96
Bosar Maligas	-	-	-	-	-
Ujung Padang	-	-	-	-	-
<b>SIMALUNGUN</b>	<b>386,25</b>	<b>317,33</b>	<b>65,75</b>	<b>769,33</b>	<b>57,58</b>

Catatan/Note: TBM : Tanaman Belum Menghasilkan, TM : Tanaman Menghasilkan, TTM : Tanaman Tidak Menghasilkan

Sumber/Source: Dinas Pertanian Kabupaten Simalungun/Agriculture Office of Simalungun Regency

**Tabel**  
**Table** 5.3.8

**Luas Tanaman dan Produksi Kulit Manis Perkebunan  
Rakyat di Kabupaten Simalungun, 2020**  
*Planted Area and Production of Cinnamon Smallholders  
Annual Plants in Simalungun Regency, 2020*

Kecamatan Subdistrict	Luas Areal / Area (ha)				Produksi Production (ton)
	TBM Not Yet Productive	TM Productive	TTM Unproductive	Jumlah Total	
(1)	(2)	(3)	(4)	(5)	(6)
Silimakuta	-	7,00	-	7,00	1,61
Pematang Silimahuta	-	5,00	-	5,00	1,20
Purba	-	15,00	-	15,00	3,62
Harangaol Horison	7,50	-	-	7,50	-
Dolok Pardamean	-	11,00	-	11,00	2,77
Sidamanik	-	8,00	-	8,00	1,91
Pematang Sidamanik	-	3,00	-	3,00	0,70
Girsang Sipangan Bolon	-	15,00	-	15,00	3,50
Tanah Jawa	-	-	-	-	-
Hatonduhan	-	-	-	-	-
Dolok Panribuan	-	11,00	2,00	13,00	2,54
Jorlang Hataran	-	9,00	8,00	17,00	2,13
P a n e i	-	2,00	4,50	6,50	0,46
Panombean Panei	-	17,50	-	17,50	4,03
R a y a	-	3,00	-	3,00	0,70
Dolog Masagal	-	-	-	-	-
Dolok Silou	-	25,00	7,00	32,00	5,79
Silou Kahean	3,00	2,00	-	5,00	0,47
Raya Kahean	2,50	2,30	-	4,80	0,54
Tapian Dolok	-	-	-	-	-
Dolok Batu Nanggar	-	-	-	-	-
S i a n t a r	-	-	-	-	-
Gunung Malela	-	-	-	-	-
Gunung Maligas	-	-	-	-	-
Hutabayu Raja	-	-	-	-	-
Jawa Maraja Bah Jambi	-	-	-	-	-
Pematang Bandar	-	-	-	-	-
Bandar Huluan	4,25	-	-	4,25	-
B a n d a r	-	-	-	-	-
Bandar Masilam	3,50	-	-	3,50	-
Bosar Maligas	2,50	-	-	2,50	-
Ujung Padang	4,50	-	-	4,50	-
<b>SIMALUNGUN</b>	<b>27,75</b>	<b>135,80</b>	<b>21,50</b>	<b>185,05</b>	<b>31,96</b>

Catatan/Note: TBM : Tanaman Belum Menghasilkan, TM : Tanaman Menghasilkan, TTM : Tanaman Tidak Menghasilkan

Sumber/Source: Dinas Pertanian Kabupaten Simalungun/Agriculture Office of Simalungun Regency

**Tabel**  
**Table** 5.3.9

**Luas Tanaman dan Produksi Kemiri Perkebunan Rakyat di Kabupaten Simalungun, 2020**  
**Planted Area and Production of Candlenut Smallholders Annual Plants in Simalungun Regency, 2020**

Kecamatan Subdistrict	Luas Areal / Area (ha)				Produksi Production (ton)
	TBM Not Yet Productive	TM Productive	TTM Unproductive	Jumlah Total	
(1)	(2)	(3)	(4)	(5)	(6)
Silimakuta	1,50	8,00	-	9,50	15,41
Pematang Silimahuta	1,50	3,00	-	4,50	5,84
Purba	0,50	18,10	5,00	23,60	35,25
Haranggaol Horison	1,25	5,00	-	6,25	9,92
Dolok Pardamean	2,00	14,00	-	16,00	27,80
Sidamanik	0,50	8,00	-	8,50	15,88
Pematang Sidamanik	-	-	10,00	10,00	-
Girsang Sipangan Bolon	5,20	2,00	-	7,20	3,97
Tanah Jawa	-	17,50	-	17,50	34,73
Hatonduhan	-	11,50	5,00	16,50	21,91
Dolok Panribuan	2,00	24,03	-	26,03	45,55
Jorlang Hataran	-	17,00	10,00	27,00	30,94
P a n e i	0,75	27,00	5,00	32,75	53,35
Panombean Panei	-	18,00	5,00	23,00	35,51
R a y a	4,00	18,00	16,00	38,00	31,21
Dolog Masagal	-	-	-	-	-
Dolok Silou	0,50	52,00	-	52,50	100,25
Silou Kahean	1,50	31,00	-	32,50	59,77
Raya Kahean	1,75	15,00	-	16,75	28,92
Tapian Dolok	2,50	1,00	-	3,50	1,89
Dolok Batu Nanggar	-	14,40	-	14,40	27,15
S i a n t a r	-	-	-	-	-
Gunung Malela	2,75	-	-	2,75	-
Gunung Maligas	3,25	-	-	3,25	-
Hutabayu Raja	1,75	2,50	8,00	12,25	4,95
Jawa Maraja Bah Jambi	-	1,50	-	1,50	2,59
Pematang Bandar	-	-	-	-	-
Bandar Huluan	4,50	-	-	4,50	-
B a n d a r	-	-	-	-	-
Bandar Masilam	-	13,00	-	13,00	25,86
Bosar Maligas	-	-	-	-	-
Ujung Padang	-	-	-	-	-
<b>SIMALUNGUN</b>	<b>37,70</b>	<b>321,53</b>	<b>64,00</b>	<b>423,23</b>	<b>618,65</b>

Catatan/Note: TBM : Tanaman Belum Menghasilkan, TM : Tanaman Menghasilkan, TTM : Tanaman Tidak Menghasilkan

Sumber/Source: Dinas Pertanian Kabupaten Simalungun/Agriculture Office of Simalungun Regency

**Tabel**  
**Table** 5.3.10

**Luas Tanaman dan Produksi Lada Perkebunan Rakyat di  
Kabupaten Simalungun, 2020**  
*Planted Area and Production of Pepper Smallholders  
Annual Plants in Simalungun Regency, 2020*

Kecamatan Subdistrict	Luas Areal / Area (ha)				Produksi Production (ton)
	TBM Not Yet Productive	TM Productive	TTM Unproductive	Jumlah Total	
(1)	(2)	(3)	(4)	(5)	(6)
Silimakuta	-	-	-	-	-
Pematang Silimahuta	-	-	-	-	-
Purba	-	-	-	-	-
Haranggaol Horison	-	-	-	-	-
Dolok Pardamean	-	2,00	-	2,00	1,92
Sidamanik	-	2,50	-	2,50	2,43
Pematang Sidamanik	-	-	-	-	-
Girsang Sipangan Bolon	-	-	-	-	-
Tanah Jawa	-	-	-	-	-
Hatonduhan	-	-	-	-	-
Dolok Panribuan	-	-	-	-	-
Jorlang Hataran	-	-	-	-	-
P a n e i	-	-	-	-	-
Panombean Panei	-	-	-	-	-
R a y a	-	-	-	-	-
Dolog Masagal	-	-	-	-	-
Dolok Silou	-	-	-	-	-
Silou Kahean	-	-	-	-	-
Raya Kahean	-	-	-	-	-
Tapian Dolok	-	-	-	-	-
Dolok Batu Nanggar	-	1,00	-	1,00	0,94
S i a n t a r	-	-	-	-	-
Gunung Malela	-	-	-	-	-
Gunung Maligas	-	-	-	-	-
Hutabayu Raja	-	-	-	-	-
Jawa Maraja Bah Jambi	-	-	-	-	-
Pematang Bandar	-	-	-	-	-
Bandar Huluan	-	-	-	-	-
B a n d a r	-	-	-	-	-
Bandar Masilam	-	1,50	-	1,50	1,31
Bosar Maligas	-	-	-	-	-
Ujung Padang	-	-	-	-	-
<b>SIMALUNGUN</b>	<b>...</b>	<b>7,00</b>	<b>...</b>	<b>7,00</b>	<b>6,60</b>

Catatan/Note: TBM : Tanaman Belum Menghasilkan, TM : Tanaman Menghasilkan, TTM : Tanaman Tidak Menghasilkan

Sumber/Source: Dinas Pertanian Kabupaten Simalungun/Agriculture Office of Simalungun Regency



**Tabel**  
**Table** 5.3.11

**Luas Tanaman dan Produksi Aren Perkebunan Rakyat di Kabupaten Simalungun, 2020**  
**Planted Area and Production of Palm Sugar Smallholders Annual Plants in Simalungun Regency, 2020**

Kecamatan Subdistrict	Luas Areal / Area (ha)				Produksi Production (ton)
	TBM Not Yet Productive	TM Productive	TTM Unproductive	Jumlah Total	
(1)	(2)	(3)	(4)	(5)	(6)
Silimakuta	4,00	6,00	-	10,00	7,50
Pematang Silimahuta	6,00	8,00	-	14,00	9,84
Purba	8,00	19,20	-	27,20	25,25
Haranggaol Horison	2,75	3,50	-	6,25	4,33
Dolok Pardamean	2,50	12,00	-	14,50	15,30
Sidamanik	2,50	8,00	-	10,50	10,70
Pematang Sidamanik	5,00	26,00	28,00	59,00	34,80
Girsang Sipangan Bolon	24,47	21,00	-	45,47	27,00
Tanah Jawa	-	44,50	-	44,50	53,88
Hatonduhan	17,16	48,20	-	65,36	61,09
Dolok Panribuan	29,02	29,60	-	58,62	37,75
Jorlang Hataran	5,50	10,00	-	15,50	14,06
P a n e i	5,50	10,50	-	16,00	15,51
Panombean Panei	2,50	16,00	-	18,50	18,36
R a y a	18,20	74,20	42,00	134,40	96,50
Dolog Masagal	-	20,00	-	20,00	25,20
Dolok Silou	25,45	121,00	-	146,45	147,08
Silou Kahean	6,50	22,00	-	28,50	27,32
Raya Kahean	5,80	19,00	-	24,80	25,39
Tapian Dolok	10,10	6,00	-	16,10	7,62
Dolok Batu Nanggar	5,50	3,00	-	8,50	3,89
S i a n t a r	-	3,00	-	3,00	3,85
Gunung Malela	1,25	10,00	-	11,25	13,28
Gunung Maligas	1,75	12,00	-	13,75	15,43
Hutabayu Raja	-	8,20	-	8,20	9,81
Jawa Maraja Bah Jambi	3,50	4,00	-	7,50	5,53
Pematang Bandar	2,75	0,38	-	3,13	0,54
Bandar Huluan	4,75	0,34	-	5,09	0,45
B a n d a r	-	3,00	-	3,00	4,05
Bandar Masilam	5,60	23,60	-	29,20	30,53
Bosar Maligas	5,50	27,00	-	32,50	37,51
Ujung Padang	3,50	19,00	-	22,50	24,66
<b>SIMALUNGUN</b>	<b>215,05</b>	<b>638,22</b>	<b>70,00</b>	<b>923,27</b>	<b>814,01</b>

Catatan/Note: TBM : Tanaman Belum Menghasilkan, TM : Tanaman Menghasilkan, TTM : Tanaman Tidak Menghasilkan

Sumber/Source: Dinas Pertanian Kabupaten Simalungun/Agriculture Office of Simalungun Regency

**Tabel**  
**Table** 5.3.12

**Luas Tanaman dan Produksi Tembakau Perkebunan  
Rakyat di Kabupaten Simalungun, 2020**  
*Planted Area and Production of Tobacco Smallholders  
Annual Plants in Simalungun Regency, 2020*

Kecamatan Subdistrict	Luas Areal / Area (ha)				Produksi Production (ton)
	TBM Not Yet Productive	TM Productive	TTM Unproductive	Jumlah Total	
(1)	(2)	(3)	(4)	(5)	(6)
Silimakuta	-	-	-	-	-
Pematang Silimahuta	-	-	-	-	-
Purba	-	75,00	75,00	75,00	74,90
Haranggaol Horison	-	-	-	-	-
Dolok Pardamean	-	110,00	110,00	110,00	109,82
Sidamanik	-	-	-	-	-
Pematang Sidamanik	-	-	-	-	-
Girsang Sipangan Bolon	-	-	-	-	-
Tanah Jawa	-	-	-	-	-
Hatonduhan	-	-	-	-	-
Dolok Panribuan	-	-	-	-	-
Jorlang Hataran	-	-	-	-	-
P a n e i	-	-	-	-	-
Panombean Panei	-	-	-	-	-
R a y a	-	125,00	125,00	125,00	126,70
Dolog Masagal	-	-	-	-	-
Dolok Silou	-	-	-	-	-
Silou Kahean	-	-	-	-	-
Raya Kahean	-	-	-	-	-
Tapian Dolok	-	-	-	-	-
Dolok Batu Nanggar	-	-	-	-	-
S i a n t a r	-	-	-	-	-
Gunung Malela	-	-	-	-	-
Gunung Maligas	-	-	-	-	-
Hutabayu Raja	-	-	-	-	-
Jawa Maraja Bah Jambi	-	-	-	-	-
Pematang Bandar	-	-	-	-	-
Bandar Huluan	-	-	-	-	-
B a n d a r	-	-	-	-	-
Bandar Masilam	-	-	-	-	-
Bosar Maligas	-	-	-	-	-
Ujung Padang	-	-	-	-	-
<b>SIMALUNGUN</b>	<b>...</b>	<b>310,00</b>	<b>310,00</b>	<b>310,00</b>	<b>311,42</b>

Catatan/Note: TBM : Tanaman Belum Menghasilkan, TM : Tanaman Menghasilkan, TTM : Tanaman Tidak Menghasilkan

Sumber/Source: Dinas Pertanian Kabupaten Simalungun/Agriculture Office of Simalungun Regency

**Tabel 5.3.13** Luas Tanaman dan Produksi Vanili Perkebunan Rakyat di Kabupaten Simalungun, 2020  
*Planted Area and Production of Vanilla Smallholders Annual Plants in Simalungun Regency, 2020*

Kecamatan Subdistrict	Luas Areal / Area (ha)				Produksi Production (ton)
	TBM Not Yet Productive	TM Productive	TTM Unproductive	Jumlah Total	
(1)	(2)	(3)	(4)	(5)	(6)
Silimakuta	-	-	-	-	-
Pematang Silimahuta	-	-	-	-	-
Purba	-	-	-	-	-
Harangaol Horison	-	-	-	-	-
Dolok Pardamean	8,50	-	-	8,50	-
Sidamanik	10,20	6,20	-	16,40	4,19
Pematang Sidamanik	-	-	-	-	-
Girsang Sipangan Bolon	23,50	1,50	-	25,00	1,02
Tanah Jawa	-	-	-	-	-
Hatonduhan	-	-	-	-	-
Dolok Panribuan	-	-	-	-	-
Jorlang Hataran	-	-	-	-	-
P a n e i	-	-	-	-	-
Panombean Panei	-	-	-	-	-
R a y a	-	-	-	-	-
Dolog Masagal	-	-	-	-	-
Dolok Silou	-	-	-	-	-
Silou Kahean	-	-	-	-	-
Raya Kahean	-	-	-	-	-
Tapian Dolok	-	-	-	-	-
Dolok Batu Nanggar	-	-	-	-	-
S i a n t a r	-	-	-	-	-
Gunung Malela	-	-	-	-	-
Gunung Maligas	-	-	-	-	-
Hutabayu Raja	-	-	-	-	-
Jawa Maraja Bah Jambi	-	-	-	-	-
Pematang Bandar	-	-	-	-	-
Bandar Huluan	-	-	-	-	-
B a n d a r	-	-	-	-	-
Bandar Masilam	-	-	-	-	-
Bosar Maligas	-	-	-	-	-
Ujung Padang	-	-	-	-	-
<b>SIMALUNGUN</b>	<b>42,20</b>	<b>7,70</b>	<b>...</b>	<b>49,90</b>	<b>5,21</b>

Catatan/Note: TBM : Tanaman Belum Menghasilkan, TM : Tanaman Menghasilkan, TTM : Tanaman Tidak Menghasilkan

Sumber/Source: Dinas Pertanian Kabupaten Simalungun/Agriculture Office of Simalungun Regency

**Tabel**  
**Table** 5.3.14

**Luas Tanaman dan Produksi Pinang Perkebunan Rakyat di Kabupaten Simalungun, 2020**  
*Planted Area and Production of Areca Nut Smallholders Annual Plants in Simalungun Regency, 2020*

Kecamatan Subdistrict	Luas Areal / Area (ha)				Produksi Production (ton)
	TBM Not Yet Productive	TM Productive	TTM Unproductive	Jumlah Total	
(1)	(2)	(3)	(4)	(5)	(6)
Silimakuta	-	2,00	-	2,00	1,50
Pematang Silimahuta	-	4,00	-	4,00	3,06
Purba	-	8,50	-	8,50	6,42
Haranggaol Horison	-	9,72	-	9,72	7,70
Dolok Pardamean	-	20,30	-	20,30	15,05
Sidamanik	-	7,93	-	7,93	6,27
Pematang Sidamanik	-	3,00	-	3,00	2,30
Girsang Sipangan Bolon	-	3,80	-	3,80	2,78
Tanah Jawa	-	55,96	-	55,96	44,65
Hatonduhan	7,70	-	-	7,70	-
Dolok Panribuan	-	10,39	-	10,39	8,25
Jorlang Hataran	-	5,60	-	5,60	4,24
P a n e i	-	3,00	-	3,00	2,09
Panombean Panei	-	3,00	-	3,00	2,09
R a y a	16,00	41,00	32,00	89,00	28,35
Dolog Masagal	1,75	2,50	-	4,25	1,90
Dolok Silou	-	29,40	-	29,40	23,10
Silou Kahean	-	46,20	15,00	61,20	36,80
Raya Kahean	-	25,50	-	25,50	20,21
Tapian Dolok	-	9,20	-	9,20	7,03
Dolok Batu Nanggar	-	14,80	-	14,80	11,14
S i a n t a r	-	3,00	-	3,00	2,00
Gunung Malela	-	5,30	-	5,30	3,85
Gunung Maligas	-	10,00	-	10,00	6,96
Hutabayu Raja	0,30	5,30	-	5,60	4,01
Jawa Maraja Bah Jambi	2,75	-	-	2,75	-
Pematang Bandar	-	4,97	-	4,97	3,68
Bandar Huluan	-	2,00	-	2,00	1,39
B a n d a r	-	3,00	-	3,00	2,06
Bandar Masilam	-	89,06	-	89,06	62,11
Bosar Maligas	-	19,00	-	19,00	13,18
Ujung Padang	-	54,73	-	54,73	38,17
<b>SIMALUNGUN</b>	<b>28,50</b>	<b>502,16</b>	<b>47,00</b>	<b>577,66</b>	<b>372,34</b>

Catatan/Note: TBM : Tanaman Belum Menghasilkan, TM : Tanaman Menghasilkan, TTM : Tanaman Tidak Menghasilkan

Sumber/Source: Dinas Pertanian Kabupaten Simalungun/Agriculture Office of Simalungun Regency

**5.4 PETERNAKAN  
LIVESTOCK**

**Tabel 5.4.1** Jumlah Ternak yang Dipotong di TPH Menurut Jenis Ternak dan Kecamatan di Kabupaten Simalungun, 2020  
*Livestock Slaughtered in Slaughtered Place by Kind and Subdistrict in Simalungun Regency, 2020*

Kecamatan Subdistrict	Sapi Cattle	Kerbau Buffalo	Kuda Horse	Kambing Goat	Domba Sheep	Babi Pig
(1)	(2)	(3)	(4)	(5)	(6)	(7)
Silimakuta	-	-	-	-	-	-
Pematang Silimahuta	-	-	-	-	-	-
Purba	-	-	-	-	-	-
Haranggaol Horison	-	-	-	-	-	-
Dolok Pardamean	-	-	-	-	-	-
Sidamanik	-	-	-	-	-	-
Pematang Sidamanik	-	-	-	-	-	-
Girsang Sipangan Bolon	-	-	-	-	-	-
Tanah Jawa	-	-	-	-	-	-
Hatonduhan	-	-	-	-	-	-
Dolok Panribuan	-	-	-	-	-	-
Jorlang Hataran	-	-	-	-	-	-
P a n e i	-	-	-	-	-	-
Panombean Panei	-	-	-	-	-	-
R a y a	-	-	-	-	-	-
Dolog Masagal	-	-	-	-	-	-
Dolok Silou	-	-	-	-	-	-
Silou Kahean	-	-	-	-	-	-
Raya Kahean	-	-	-	-	-	-
Tapian Dolok	-	-	-	-	-	-
Dolok Batu Nanggar	163	10	-	-	-	-
S i a n t a r	160	8	-	-	-	-
Gunung Malela	-	-	-	-	-	-
Gunung Maligas	-	-	-	-	-	-
Hutabayu Raja	-	-	-	-	-	-
Jawa Maraja Bah Jambi	-	-	-	-	-	-
Pematang Bandar	-	-	-	-	-	-
Bandar Huluan	-	-	-	-	-	-
B a n d a r	189	10	-	-	-	-
Bandar Masilam	-	-	-	-	-	-
Bosar Maligas	-	-	-	-	-	-
Ujung Padang	-	-	-	-	-	-
<b>SIMALUNGUN</b>	<b>512</b>	<b>28</b>	<b>-</b>	<b>-</b>	<b>-</b>	<b>-</b>

Sumber/Source: Dinas Ketahanan Pangan , Perikanan Dan Peternakan Kabupaten Simalungun/Department of Food Security Fisheries and livestock of Simalungun Regency

**Tabel**  
**Table** 5.4.2

**Jumlah Ternak yang Dipotong di TPH yang Tidak Tercatat Menurut Jenis Ternak dan Kecamatan di Kabupaten Simalungun (Ekor), 2020**  
*Unreported Livestock Slaughtered in Slaughtered Place by Kind and Subdistrict in Simalungun Regency (Tail), 2020*

Kecamatan Subdistrict	Sapi Cattle	Kerbau Buffalo	Kuda Horse	Kambing Goat	Domba Sheep	Babi Pig
(1)	(2)	(3)	(4)	(5)	(6)	(7)
Silimakuta	64	4	-	32	32	2 189
Pematang Silimahuta	46	2	-	21	18	522
Purba	79	38	-	29	22	2 932
Haranggaol Horison	49	1	-	16	29	543
Dolok Pardamean	69	-	-	35	11	146
Sidamanik	98	14	-	46	19	822
Pematang Sidamanik	43	-	-	22	11	387
Girsang Sipangan Bolon	42	-	-	26	13	879
Tanah Jawa	1 008	-	-	152	109	987
Hatonduhan	238	-	-	36	46	422
Dolok Panribuan	206	-	-	58	54	1 142
Jorlang Hataran	228	-	-	63	74	546
P a n e i	65	-	-	12	14	156
Panombean Panei	54	-	-	26	13	336
R a y a	59	3	-	12	27	1 657
Dolog Masagal	158	19	-	42	26	1 869
Dolok Silou	108	-	-	86	56	896
Silou Kahean	207	-	-	32	64	1 109
Raya Kahean	187	-	-	23	56	765
Tapihan Dolok	1 866	39	-	643	627	2 189
Dolok Batu Nanggar	688	-	-	203	358	522
S i a n t a r	722	-	-	298	411	2 932
Gunung Malela	866	-	-	312	328	543
Gunung Maligas	548	-	-	165	224	146
Hutabayu Raja	682	-	-	112	87	822
Jawa Maraja Bah Jambi	561	-	-	119	93	387
Pematang Bandar	1 206	-	-	832	427	879
Bandar Hulu	298	28	-	782	643	987
B a n d a r	659	-	-	297	226	422
Bandar Masilam	895	-	-	521	485	1 142
Bosar Maligas	853	-	-	254	198	546
Ujung Padang	38	-	-	16	9	156
<b>SIMALUNGUN</b>	<b>12 890</b>	<b>148</b>	<b>...</b>	<b>5 323</b>	<b>4 810</b>	<b>29 978</b>

Sumber/Source: Dinas Ketahanan Pangan , Perikanan Dan Peternakan Kabupaten Simalungun/Department of Food Security Fisheries and livestock of Simalungun Regency

**Tabel**  
**Table** 5.4.3

**Jumlah Ternak yang Dipotong yang Tercatat maupun Tidak Tercatat di TPH Menurut Jenis Ternak dan Kecamatan (Ekor), 2020**  
**Unreported and Reported Livestock Slaughtered in Slaughtered Place by Kind and Subdistrict (Tail), 2020**

Kecamatan Subdistrict	Sapi Cattle	Kerbau Buffalo	Kuda Horse	Kambing Goat	Domba Sheep	Babi Pig
(1)	(2)	(3)	(4)	(5)	(6)	(7)
Silimakuta	64	4	-	32	32	2 189
Pematang Silimahuta	46	2	-	21	18	522
Purba	79	38	-	29	22	2 932
Haranggaol Horison	49	1	-	16	29	543
Dolok Pardamean	69	-	-	35	11	146
Sidamanik	98	14	-	46	19	822
Pematang Sidamanik	43	-	-	22	11	387
Girsang Sipangan Bolon	42	-	-	26	13	879
Tanah Jawa	1 008	-	-	152	109	987
Hatonduhan	238	-	-	36	46	422
Dolok Panribuan	206	-	-	58	54	1 142
Jorlang Hataran	228	-	-	63	74	546
P a n e i	65	-	-	12	14	156
Panombean Panei	54	-	-	26	13	336
R a y a	59	3	-	12	27	1 657
Dolog Masagal	158	19	-	42	26	1 869
Dolok Silou	108	-	-	86	56	896
Silou Kahean	207	-	-	32	64	1 109
Raya Kahean	187	-	-	23	56	765
Tapien Dolok	2 029	49	-	643	627	2 189
Dolok Batu Nanggar	848	8	-	203	358	522
S i a n t a r	722	-	-	298	411	2 932
Gunung Malela	866	-	-	312	328	543
Gunung Maligas	548	-	-	165	224	146
Hutabayu Raja	682	-	-	112	87	822
Jawa Maraja Bah Jambi	561	-	-	119	93	387
Pematang Bandar	1 206	-	-	832	427	879
Bandar Huluan	487	38	-	782	643	987
B a n d a r	659	-	-	297	226	422
Bandar Masilam	895	-	-	521	485	1 142
Bosar Maligas	853	-	-	254	198	546
Ujung Padang	38	-	-	16	9	156
<b>SIMALUNGUN</b>	<b>13 402</b>	<b>176</b>	<b>...</b>	<b>5 323</b>	<b>4 810</b>	<b>29 978</b>

Sumber/Source: Dinas Ketahanan Pangan , Perikanan Dan Peternakan Kabupaten Simalungun/Department of Food Security Fisheries and livestock of Simalungun Regency

**Tabel**  
**Table** 5.4.4

**Populasi Ternak Menurut Jenis Ternak di Kabupaten Simalungun (Ekor), 2016 - 2020**  
**Livestocks Population by Kind in Simalungun Regency (Tail), 2016 - 2020**

<b>Jenis Ternak</b> <b>Livestocks</b>	<b>2016</b>	<b>2017</b>	<b>2018</b>	<b>2019</b>	<b>2020</b>
(1)	(2)	(3)	(4)	(5)	(6)
Sapi/Cattle	103 123	104 360	109 578	159 286	167 400
Kerbau/Buffalo	7 913	8 008	8 104	7 229	6 058
Kuda/Horse	71	240	243	266	157
Sapi Perah/Milked Cow	-	122	122	293	274
Kambing/Goat	66 249	67 414	69 143	66 199	60 259
Domba/Sheep	10 642	10 814	10 944	11 195	13 362
Babi/Pig	106 119	172 027	174 045	163 578	13 944
Kelinci/Rabbit	2 987	3 823	3 869	2 855	911

Sumber/Source: Dinas Ketahanan Pangan , Perikanan Dan Peternakan Kabupaten Simalungun/Department of Food Security Fisheries and livestock of Simalungun Regency



**Tabel** 5.4.5 **Populasi Ternak Unggas Menurut Jenis Ternak di Kabupaten Simalungun (Ekor), 2016 - 2020**  
**Table** **Poultry Population by Kind in Simalungun Regency (Tail), 2016 - 2020**

<b>Ternak</b> <b>Poultry</b>	<b>2016</b>	<b>2017</b>	<b>2018</b>	<b>2019</b>	<b>2020</b>
(1)	(2)	(3)	(4)	(5)	(6)
Ayam Ras Petelur <i>Laying Chicken</i>	145 863	151 246	161 061	769 122	768 900
Ayam Ras Pedaging <i>Broiler Chicken</i>	960 082	962 619	1 024 170	1 055 612	1 057 250
Ayam Kampung <i>Local Chicken</i>	1 100 939	1 101 939	1 115 163	1 134 526	960 733
Itik Manila <i>Duck</i>	52 420	52 979	53 615	55 849	50 046

Sumber/Source: Dinas Ketahanan Pangan, Perikanan Dan Peternakan Kabupaten Simalungun/Department of Food Security Fisheries and livestock of Simalungun Regency

**Tabel**  
**Table** 5.4.6

**Produksi Daging Menurut Jenis Ternak dan Kecamatan di Kabupaten Simalungun (Kg), 2020**  
**Meat Production by Kind and Subdistrict in Simalungun Regency (Kg), 2020**

Kecamatan Subdistrict	Sapi Cattle	Kerbau Buffalo	Kuda Horse	Kambing Goat	Domba Sheep	Babi Pig
(1)	(2)	(3)	(4)	(5)	(6)	(7)
Silimakuta	241	2 278	-	18	12	1 538
Pematang Silimahuta	235	1 334	-	9	16	1 413
Purba	329	3 764	-	11	15	7 205
Haranggaol Horison	-	40	-	9	20	1 044
Dolok Pardamean	-	1 975	-	45	116	1 052
Sidamanik	8 461	72	-	113	41	1 214
Pematang Sidamanik	1 234	339	-	28	37	1 035
Girsang Sipangan Bolon	197	315	-	15	7	1 572
Tanah Jawa	70 433	765	-	397	534	4 661
Hatonduhan	7 048	542	-	72	138	582
Dolok Panribuan	420	438	-	30	67	1 923
Jorlang Hataran	707	789	-	230	207	899
P a n e i	6 708	374	-	16	27	1 035
Panombean Panei	19 659	179	-	39	219	845
R a y a	402	4 273	-	51	34	916
Dolog Masagal	-	2 088	-	9	9	1 041
Dolok Silou	957	2 437	-	9	6	1 075
Silou Kahean	8 014	64	-	69	68	1 265
Raya Kahean	4 910	40	-	76	87	1 123
Tapian Dolok	39 398	88	-	29	88	1 038
Dolok Batu Nanggar	144 354	1 266	-	397	1 114	721
S i a n t a r	42 841	64	-	41	344	2 221
Gunung Malela	141 492	259	-	157	395	695
Gunung Maligas	144 443	446	-	160	433	-
Hutabayu Raja	54 066	328	-	155	210	318
Jawa Maraja Bah Jambi	113 104	63	-	85	128	536
Pematang Bandar	30 266	133	-	118	214	947
Bandar Hulu	102 854	149	-	469	1 018	675
B a n d a r	132 279	616	-	460	701	950
Bandar Masilam	59 638	262	-	248	430	244
Bosar Maligas	213 311	181	-	536	810	596
Ujung Padang	149 228	254	-	301	147	216
<b>SIMALUNGUN</b>	<b>1 497 229</b>	<b>26 215</b>	<b>-</b>	<b>4 402</b>	<b>7 692</b>	<b>40 595</b>

Sumber/Source: Dinas Ketahanan Pangan, Perikanan Dan Peternakan Kabupaten Simalungun/Department of Food Security Fisheries and livestock of Simalungun Regency

**Tabel**  
**Table** 5.4.7

**Produksi Daging Ternak Unggas Menurut Jenis Ternak dan Kecamatan di Kabupaten Simalungun (Kg), 2020**  
**Poultry Meat Production by Kind of Livestock and Subdistrict in Simalungun Regency (Kg), 2020**

Kecamatan Subdistrict	Ayam Ras Petelur Laying Chicken	Ayam Ras Pedaging Broiler Chicken	Ayam Kampung Local Chicken	Itik Manula Duck
(1)	(2)	(3)	(4)	(5)
Silimakuta	-	-	15 717	751
Pematang Silimahuta	-	-	17 026	781
Purba	-	-	17 157	787
Haranggaol Horison	-	-	7 448	569
Dolak Pardamean	-	-	12 846	542
Sidamanik	-	8 510	22 311	1 223
Pematang Sidamanik	-	-	20 538	1 729
Girsang Sipangan Bolon	-	-	9 366	1 734
Tanah Jawa	-	5 106	50 917	2 379
Hatonduhan	-	170 208	47 519	2 343
Dolak Panribuan	-	-	41 820	2 079
Jorlang Hataran	-	-	64 992	2 985
P a n e i	-	-	58 590	2 497
Panombean Panei	-	102 125	47 544	2 291
R a y a	-	57 871	16 187	986
Dolog Masagal	8 039	-	11 526	413
Dolak Silou	-	-	42 070	1 956
Silou Kahean	-	-	43 082	1 995
Raya Kahean	-	-	37 118	1 859
Tapian Dolok	-	221 270	132 724	5 708
Dolak Batu Nanggar	-	85 104	35 541	2 815
S i a n t a r	-	5 106	66 589	2 957
Gunung Malela	-	34 042	46 311	2 205
Gunung Maligas	90 434	34 893	61 243	2 659
Hutabayu Raja	-	13 617	36 714	1 835
Jawa Maraja Bah Jambi	25 623	8 936	28 694	1 352
Pematang Bandar	-	11 915	29 983	1 461
Bandar Huluan	-	8 936	33 804	1 597
B a n d a r	-	13 404	19 182	889
Bandar Masilam	648 109	109 784	20 916	1 028
Bosar Maligas	8 440	-	25 709	1 241
Ujung Padang	-	8 936	29 387	1 355
<b>SIMALUNGUN</b>	<b>780 645</b>	<b>899 763</b>	<b>1 150 571</b>	<b>57 001</b>

Sumber/Source: Dinas Ketahanan Pangan , Perikanan Dan Peternakan Kabupaten Simalungun/Department of Food Security Fisheries and livestock of Simalungun Regency

**Tabel**  
**Table** 5.4.8

**Produksi Telur Menurut Jenis Telur dan Kecamatan di  
Kabupaten Simalungun (Butir), 2020**  
*Egg Production by Kind of Egg and Subdistrict in  
Simalungun Regency (Eggs), 2020*

Kecamatan Subdistrict	Ayam Ras Petelur Laying Chicken	Ayam Kampung Local Chicken	Itik Manula Duck
(1)	(2)	(3)	(4)
Silimakuta	-	10 834	3 183
Pematang Silimahuta	-	11 736	3 313
Purba	-	11 826	3 337
Haranggaol Horison	-	5 134	2 411
Dolok Pardamean	-	8 854	2 296
Sidamanik	-	15 378	5 187
Pematang Sidamanik	-	14 156	7 330
Girsang Sipangan Bolon	-	6 456	7 354
Tanah Jawa	-	35 095	10 087
Hatonduhan	-	32 753	9 933
Dolok Panribuan	-	28 825	8 816
Jorlang Hataran	-	44 797	12 656
P a n e i	-	40 384	10 585
Panombean Panei	-	32 771	9 713
R a y a	-	11 157	4 180
Dolog Masagal	71 680	7 945	1 750
Dolok Silou	-	28 998	8 294
Silou Kahean	-	29 695	8 457
Raya Kahean	-	25 584	7 881
Tapian Dolok	-	91 483	24 200
Dolok Batu Nanggar	-	24 497	11 937
S i a n t a r	-	45 898	12 536
Gunung Malela	-	31 921	9 348
Gunung Maligas	806 400	42 213	11 275
Hutabayu Raja	-	25 306	7 781
Jawa Maraja Bah Jambi	228 480	19 778	5 734
Pematang Bandar	-	20 666	6 194
Bandar Hulu	-	23 300	6 769
B a n d a r	-	13 221	3 768
Bandar Masilam	5 779 200	14 417	4 358
Bosar Maligas	75 264	17 720	5 264
Ujung Padang	-	20 256	5 743
<b>SIMALUNGUN</b>	<b>6 961 024</b>	<b>772 798</b>	<b>235 927</b>

Sumber/Source: Dinas Ketahanan Pangan, Perikanan Dan Peternakan Kabupaten Simalungun/Department of Food Security Fisheries and livestock of Simalungun Regency

**5.5 PERIKANAN  
FISHERY**

**Tabel 5.5.1 Jumlah Perahu Penangkap Ikan Menurut Jenis Perahu dan Kecamatan di Kabupaten Simalungun, 2020**  
*Number of Fishing Boat by Type of Boat and Subdistrict in Simalungun Regency, 2020*

Kecamatan Subdistrict	Jukung Dugout Boat	Perahu Papan Plank Built Boat	Motor Tempel Outboard Motor	Kapal Motor Inboard Boat
(1)	(2)	(3)	(4)	(5)
Silimakuta	-	-	-	-
Pematang Silimahuta	-	-	-	-
Purba	-	-	-	-
Haranggaol Horison	-	68	-	-
Dolok Pardamean	-	32	-	-
Sidamanik	-	-	-	-
Pematang Sidamanik	-	40	-	-
Girsang Sipangan Bolon	-	90	-	5
Tanah Jawa	-	-	-	-
Hatonduhan	-	-	-	-
Dolok Panribuan	-	-	-	-
Jorlang Hataran	-	-	-	-
P a n e i	-	-	-	-
Panombean Panei	-	-	-	-
R a y a	-	-	-	-
Dolog Masagal	-	-	-	-
Dolok Silou	-	-	-	-
Silou Kahean	-	-	-	-
Raya Kahean	-	-	-	-
Tapian Dolok	-	-	-	-
Dolok Batu Nanggar	-	-	-	-
S i a n t a r	-	-	-	-
Gunung Malela	-	-	-	-
Gunung Maligas	-	-	-	-
Hutabayu Raja	-	-	-	-
Jawa Maraja Bah Jambi	-	-	-	-
Pematang Bandar	-	-	-	-
Bandar Huluan	-	-	-	-
B a n d a r	-	-	-	-
Bandar Masilam	-	-	-	-
Bosar Maligas	-	-	-	-
Ujung Padang	-	-	-	-
<b>SIMALUNGUN</b>	-	<b>230</b>	-	<b>5</b>

Sumber/Source: Dinas Ketahanan Pangan , Perikanan Dan Peternakan Kabupaten Simalungun/Department of Food Security Fisheries and livestock of Simalungun Regency

**Tabel**  
**Table** 5.5.2

**Banyaknya Produksi Benih Ikan Menurut Kecamatan di Kabupaten Simalungun, 2020**  
**Number of Fish Seed by Subdistrict in Simalungun Regency, 2020**

Kecamatan Subdistrict	Yang Berasal dari Usaha Pembenihan		Yang Berasal dari BBI Dinas Perikanan		Yang Berasal dari PT. Suri Tani Pemuka	
	Luas (Ha)	Produksi (x 1000 ekor)	Luas (Ha)	Produksi (x 1000 ekor)	Luas (Ha)	Produksi (x 1000 ekor)
(1)	(2)	(3)	(4)	(5)	(6)	(7)
Silimakuta	-	-	-	-	-	-
Pematang Silimahuta	-	-	-	-	-	-
Purba	-	-	-	-	-	-
Haranggaol Horison	-	-	-	-	-	-
Dolok Pardamean	-	-	-	-	-	-
Sidamanik	-	-	-	-	-	-
Pematang Sidamanik	-	-	-	-	-	-
Girsang Sipangan Bolon	-	-	-	-	-	-
Tanah Jawa	142,3	1 872	-	-	15,0	17 883
Hatonduhan	108,8	732 779	0,88	351	-	-
Dolok Panribuan	105,6	2 737	-	-	-	-
Jorlang Hataran	102,0	1 571	-	-	-	-
P a n e i	-	-	-	-	-	-
Panombean Panei	-	-	-	-	-	-
R a y a	-	-	-	-	-	-
Dolog Masagal	-	-	-	-	-	-
Dolok Silou	-	-	-	-	-	-
Silou Kahean	-	-	-	-	-	-
Raya Kahean	-	-	-	-	-	-
Tapian Dolok	-	-	-	-	-	-
Dolok Batu Nanggar	104,2	5 398	-	-	-	-
S i a n t a r	123,0	79 030	1,30	461	-	-
Gunung Malela	112,6	8 037	-	-	-	-
Gunung Maligas	110,3	52 438	-	-	-	-
Hutabayu Raja	108,2	56 598	-	-	-	-
Jawa Maraja Bah Jambi	104,2	3 298	-	-	-	-
Pematang Bandar	105,7	9 505	-	-	-	-
Bandar Huluan	100,6	26 848	-	-	-	-
B a n d a r	10,2	1 889	-	-	-	-
Bandar Masilam	-	-	-	-	-	-
Bosar Maligas	-	-	-	-	-	-
Ujung Padang	-	-	-	-	-	-
<b>SIMALUNGUN</b>	<b>1 337,7</b>	<b>982 000</b>	<b>2,18</b>	<b>812</b>	<b>15,0</b>	<b>17 883</b>

Sumber/Source: Dinas Ketahanan Pangan , Perikanan Dan Peternakan Kabupaten Simalungun/Department of Food Security Fisheries and livestock of Simalungun Regency

**Tabel**  
**Table** 5.5.3

**Banyaknya Rumah Tangga Perikanan, Luas, Produksi, dan Nilai Penjualan Usaha Perairan Umum Menurut Sumbernya, 2020**  
**Number of Fishing Households, Area, Production, and Selling Value Open Water by The Source, 2020**

<b>Kecamatan Subdistrict</b>	<b>Jumlah RTP Fishing Household</b>	<b>Luas Areas (Ha)</b>	<b>Produksi Production (ton)</b>	<b>Nilai Penjualan Selling Value Rp. 000</b>
(1)	(2)	(3)	(4)	(5)
Kolam Air Tenang <i>Quiet Water Pond</i>	2 535	7 944,0	698 931	17 123 805
Sawah <i>Rice Fields</i>	3 465	6 804,0	19 716	473 184
Kolam Jaring Apung <i>Fishing Cage</i>	709	25,0	31 752	666 792
Danau <i>Lake</i>	676	186,5	142	2 982
Kolam Air Deras <i>Barage Pond</i>	150	10,0	487	11 931
<b>JUMLAH TOTAL</b>	<b>7 535</b>	<b>14 970</b>	<b>751 028</b>	<b>18 278 694</b>

Sumber/Source: Dinas Ketahanan Pangan , Perikanan Dan Peternakan Kabupaten Simalungun/Department of Food Security Fisheries and livestock of Simalungun Regency

**Tabel**  
**Table** 5.5.4**Banyaknya Rumah Tangga Perikanan Budidaya Menurut Kecamatan di Kabupaten Simalungun, 2020**  
**Number of Fishing Households of Aquaculture by Subdistrict in Simalungun Regency, 2020**

Kecamatan Subdistrict	Kolam Air Tenang Quiet Water Pond	Kolam Air Deras Barage Pond	Kolam Jaring Apung Barage Pond	Sawah Rice Fields
(1)	(2)	(3)	(4)	(5)
Silimakuta	-	-	-	-
Pematang Silimahuta	-	-	-	-
Purba	-	-	-	-
Haranggaol Horison	-	-	490	-
Dolak Pardamean	-	-	40	-
Sidamanik	142	-	-	150
Pematang Sidamanik	127	-	54	130
Girsang Sipangan Bolon	95	-	125	79
Tanah Jawa	305	-	-	750
Hatonduhan	111	-	-	312
Dolak Panribuan	53	-	-	108
Jorlang Hataran	50	-	-	150
P a n e i	164	-	-	118
Panombean Panei	130	-	-	121
R a y a	-	-	-	-
Dolog Masagal	-	-	-	-
Dolak Silou	-	-	-	-
Silou Kahean	130	-	-	106
Raya Kahean	-	-	-	-
Tapian Dolok	147	-	-	112
Dolak Batu Nanggar	64	-	-	-
S i a n t a r	204	-	-	440
Gunung Malela	82	150	-	102
Gunung Maligas	318	-	-	126
Hutabayu Raja	127	-	-	118
Jawa Maraja Bah Jambi	83	-	-	119
Pematang Bandar	104	-	-	126
Bandar Huluan	84	-	-	153
B a n d a r	-	-	-	-
Bandar Masilam	-	-	-	-
Bosar Maligas	15	-	-	145
Ujung Padang	-	-	-	-
<b>SIMALUNGUN</b>	<b>2 535</b>	<b>150</b>	<b>709</b>	<b>3 465</b>

Sumber/Source: Dinas Ketahanan Pangan , Perikanan Dan Peternakan Kabupaten Simalungun/Department of Food Security Fisheries and livestock of Simalungun Regency



**Tabel**  
**Table** 5.5.5

**Luas Area Perikanan Budidaya Menurut Kecamatan di Kabupaten Simalungun, 2020**  
**Total Area of Aquaculture Fishing Households by Subdistrict in Simalungun Regency, 2020**

Kecamatan Subdistrict	Kolam Air Tenang Quiet Water Pond	Kolam Air Deras Barage Pond	Kolam Jaring Apung Barage Pond	Sawah Rice Fields
(1)	(2)	(3)	(4)	(5)
Silimakuta	-	-	-	-
Pematang Silimahuta	-	-	-	-
Purba	-	-	-	-
Haranggaol Horison	-	-	18,8	-
Dolok Pardamean	-	-	0,5	-
Sidamanik	48,3	-	-	116,0
Pematang Sidamanik	190,2	-	2,9	302,0
Girsang Sipangan Bolon	120,0	-	2,8	262,0
Tanah Jawa	1 245,0	-	-	1 500,0
Hatonduhan	444,0	-	-	624,0
Dolok Panribuan	227,9	-	-	216,0
Jorlang Hataran	215,0	-	-	300,0
P a n e i	290,0	-	-	236,0
Panombean Panei	129,0	-	-	242,0
R a y a	-	-	-	-
Dolog Masagal	-	-	-	-
Dolok Silou	-	-	-	-
Silou Kahean	154,0	-	-	212,0
Raya Kahean	-	-	-	-
Tapian Dolok	220,6	-	-	224,0
Dolok Batu Nanggar	275,2	-	-	-
S i a n t a r	885,1	-	-	793,0
Gunung Malela	352,6	10,0	-	204,0
Gunung Maligas	1 371,2	-	-	252,0
Hutabayu Raja	546,1	-	-	236,0
Jawa Maraja Bah Jambi	356,9	-	-	238,0
Pematang Bandar	447,2	-	-	252,0
Bandar Huluan	361,2	-	-	302,0
B a n d a r	-	-	-	-
Bandar Masilam	-	-	-	-
Bosar Maligas	64,5	-	-	293,0
Ujung Padang	-	-	-	-
<b>SIMALUNGUN</b>	<b>7 944,0</b>	<b>10,0</b>	<b>25,0</b>	<b>6 804,0</b>

Sumber/Source: Dinas Ketahanan Pangan , Perikanan Dan Peternakan Kabupaten Simalungun/Department of Food Security Fisheries and livestock of Simalungun Regency

**Tabel**  
**Table** 5.5.6

**Banyaknya Rumah Tangga Perikanan, Produksi, dan Nilai Penjualan Usaha Perikanan Danau Menurut Kecamatan, 2020**

*Number of Fishing Households, Production, and Selling Value From Lake Fishery Business by Subdistrict, 2020*

Kecamatan Subdistrict	Jumlah RTP Fishing Household	Luas Areas (Ha)	Produksi Production (ton)	Nilai Penjualan Selling Value (Rp. 000)
(1)	(2)	(3)	(4)	(5)
Silimakuta	-	-	-	-
Pematang Silimahuta	-	-	-	-
Purba	-	-	-	-
Haranggaol Horison	246	51,5	40,0	840,0
Dolok Pardamean	120	25,5	31,0	651,0
Sidamanik	-	-	-	-
Pematang Sidamanik	133	36,5	30,0	630,0
Girsang Sipangan Bolon	177	73,0	41,0	861,0
Tanah Jawa	-	-	-	-
Hatonduhan	-	-	-	-
Dolok Panribuan	-	-	-	-
Jorlang Hataran	-	-	-	-
P a n e i	-	-	-	-
Panombean Panei	-	-	-	-
R a y a	-	-	-	-
Dolog Masagal	-	-	-	-
Dolok Silou	-	-	-	-
Silou Kahean	-	-	-	-
Raya Kahean	-	-	-	-
Tapian Dolok	-	-	-	-
Dolok Batu Nanggar	-	-	-	-
S i a n t a r	-	-	-	-
Gunung Malela	-	-	-	-
Gunung Maligas	-	-	-	-
Hutabayu Raja	-	-	-	-
Jawa Maraja Bah Jambi	-	-	-	-
Pematang Bandar	-	-	-	-
Bandar Huluan	-	-	-	-
B a n d a r	-	-	-	-
Bandar Masilam	-	-	-	-
Bosar Maligas	-	-	-	-
Ujung Padang	-	-	-	-
<b>SIMALUNGUN</b>	<b>676</b>	<b>186,5</b>	<b>142</b>	<b>2 982</b>

Sumber/Source: Dinas Ketahanan Pangan , Perikanan Dan Peternakan Kabupaten Simalungun/Department of Food Security Fisheries and livestock of Simalungun Regency

**Tabel**  
**Table** 5.5.7

**Banyaknya Rumah Tangga Perikanan, Produksi, dan Nilai Penjualan Usaha Perikanan Kolam Air Deras Menurut Kecamatan, 2020**  
**Number of Fishing Households, Production, and Selling Value From Barage Pond Fishery Business by Subdistrict, 2020**

Kecamatan Subdistrict	Jumlah RTP Fishing Household	Luas Areas (Ha)	Produksi Production (ton)	Nilai Penjualan Selling Value (Rp. 000)
(1)	(2)	(3)	(4)	(5)
Silimakuta	-	-	-	-
Pematang Silimahuta	-	-	-	-
Purba	-	-	-	-
Haranggaol Horison	-	-	-	-
Dolok Pardamean	-	-	-	-
Sidamanik	-	-	-	-
Pematang Sidamanik	-	-	-	-
Girsang Sipangan Bolon	-	-	-	-
Tanah Jawa	-	-	-	-
Hatonduhan	-	-	-	-
Dolok Panribuan	-	-	-	-
Jorlang Hataran	-	-	-	-
P a n e i	-	-	-	-
Panombean Panei	-	-	-	-
R a y a	-	-	-	-
Dolog Masagal	-	-	-	-
Dolok Silou	-	-	-	-
Silou Kahean	-	-	-	-
Raya Kahean	-	-	-	-
Tapian Dolok	-	-	-	-
Dolok Batu Nanggar	-	-	-	-
S i a n t a r	-	-	-	-
Gunung Malela	150	10	487	11 931
Gunung Maligas	-	-	-	-
Hutabayu Raja	-	-	-	-
Jawa Maraja Bah Jambi	-	-	-	-
Pematang Bandar	-	-	-	-
Bandar Huluan	-	-	-	-
B a n d a r	-	-	-	-
Bandar Masilam	-	-	-	-
Bosar Maligas	-	-	-	-
Ujung Padang	-	-	-	-
<b>SIMALUNGUN</b>	<b>150</b>	<b>10</b>	<b>487</b>	<b>11 931</b>

Sumber/Source: Dinas Ketahanan Pangan , Perikanan Dan Peternakan Kabupaten Simalungun/Department of Food Security Fisheries and livestock of Simalungun Regency

**Tabel**  
**Table** 5.5.8

**Banyaknya Rumah Tangga Perikanan, Produksi, dan Nilai Penjualan Usaha Perikanan Kolam Air Tenang Menurut Kecamatan, 2020**  
*Number of Fishing Households, Production, and Selling Value From Quiet Water Pond Fishery Business by Subdistrict, 2020*

Kecamatan Subdistrict	Jumlah RTP Fishing Household	Luas Areas (Ha)	Produksi Production (ton)	Nilai Penjualan Selling Value (Rp. 000)
(1)	(2)	(3)	(4)	(5)
Silimakuta	-	-	-	-
Pematang Silimahuta	-	-	-	-
Purba	-	-	-	-
Haranggaol Horison	-	-	-	-
Dolak Pardamean	-	-	-	-
Sidamanik	142	48,3	1 698	41 601
Pematang Sidamanik	127	190,2	5 276	129 262
Girsang Sipangan Bolon	95	120,0	3 400	83 300
Tanah Jawa	305	1 245,0	164 445	4 028 902
Hatonduhan	111	444,0	109 481	2 682 284
Dolak Panribuan	53	227,9	9 360	229 320
Jorlang Hataran	50	215,0	9 415	230 667
P a n e i	164	290,0	3 603	88 273
Panombean Panei	130	129,0	6 952	170 324
R a y a	-	-	-	-
Dolog Masagal	-	-	-	-
Dolak Silou	-	-	-	-
Silou Kahean	130	154,0	3 610	88 445
Raya Kahean	-	-	-	-
Tapian Dolok	147	220,6	5 538	135 681
Dolak Batu Nanggar	64	275,2	5 535	135 607
S i a n t a r	204	885,1	129 581	3 174 734
Gunung Malela	82	352,6	128 298	3 143 301
Gunung Maligas	318	1 371,2	29 133	713 758
Hutabayu Raja	127	546,1	28 845	706 702
Jawa Maraja Bah Jambi	83	356,9	28 800	705 600
Pematang Bandar	104	447,2	18 818	461 041
Bandar Huluan	84	361,2	1 845	45 202
B a n d a r	-	-	-	-
Bandar Masilam	-	-	-	-
Bosar Maligas	15	64,5	5 298	129 801
Ujung Padang	-	-	-	-
<b>SIMALUNGUN</b>	<b>2 535</b>	<b>7 944</b>	<b>698 931</b>	<b>17 123 805</b>

Sumber/Source: Dinas Ketahanan Pangan , Perikanan Dan Peternakan Kabupaten Simalungun/Department of Food Security Fisheries and livestock of Simalungun Regency

**Tabel**  
**Table** 5.5.9

**Banyaknya Rumah Tangga Perikanan, Produksi, dan Nilai Penjualan Usaha Perikanan Sawah Menurut Kecamatan, 2020**  
**Number of Fishing Households, Production, and Selling Value From Rice Fields Fishery Business by Subdistrict, 2020**

<b>Kecamatan Subdistrict</b>	<b>Jumlah RTP Fishing Household</b>	<b>Luas Areas (Ha)</b>	<b>Produksi Production (ton)</b>	<b>Nilai Penjualan Selling Value (Rp. 000)</b>
(1)	(2)	(3)	(4)	(5)
Silimakuta	-	-	-	-
Pematang Silimahuta	-	-	-	-
Purba	-	-	-	-
Haranggaol Horison	-	-	-	-
Dolak Pardamean	-	-	-	-
Sidamanik	150	116	1 660	39 840
Pematang Sidamanik	130	302	1 483	35 592
Girsang Sipangan Bolon	79	262	2 108	50 592
Tanah Jawa	750	1 500	1 897	45 528
Hatonduhan	312	624	758	18 192
Dolak Panribuan	108	216	117	2 808
Jorlang Hataran	150	300	59	1 416
P a n e i	118	236	2 837	68 088
Panombean Panei	121	242	177	4 248
R a y a	-	-	-	-
Dolog Masagal	-	-	-	-
Dolak Silou	-	-	-	-
Silou Kahean	106	212	50	1 200
Raya Kahean	-	-	-	-
Tapian Dolok	112	224	176	4 224
Dolak Batu Nanggar	-	-	-	-
S i a n t a r	440	793	1 399	33 576
Gunung Malela	102	204	936	22 464
Gunung Maligas	126	252	60	1 440
Hutabayu Raja	118	236	1 638	39 312
Jawa Maraja Bah Jambi	119	238	1 219	29 256
Pematang Bandar	126	252	1 226	29 424
Bandar Huluan	153	302	117	2 808
B a n d a r	-	-	-	-
Bandar Masilam	-	-	-	-
Bosar Maligas	145	293	1 799	43 176
Ujung Padang	-	-	-	-
<b>SIMALUNGUN</b>	<b>3 465</b>	<b>6 804</b>	<b>19 716</b>	<b>473 184</b>

Sumber/Source: Dinas Ketahanan Pangan , Perikanan Dan Peternakan Kabupaten Simalungun/Department of Food Security Fisheries and livestock of Simalungun Regency

**Tabel**  
**Table** 5.5.10

**Banyaknya Rumah Tangga Perikanan, Produksi, dan Nilai Penjualan Usaha Perikanan Kolam Jaring Apung dan Keramba Menurut Kecamatan, 2020**  
*Number of Fishing Households, Production, and Selling Value From Fishing Cage Fishery Business by Subdistrict, 2020*

<b>Kecamatan Subdistrict</b>	<b>Jumlah RTP Fishing Household</b>	<b>Luas Areas (Ha)</b>	<b>Produksi Production (ton)</b>	<b>Nilai Penjualan Selling Value (Rp. 000)</b>
(1)	(2)	(3)	(4)	(5)
Silimakuta	-	-	-	-
Pematang Silimahuta	-	-	-	-
Purba	-	-	-	-
Haranggaol Horison	490	18,8	18 292	384 132
Dolok Pardamean	40	0,5	573	12 033
Sidamanik	-	-	-	-
Pematang Sidamanik	54	2,9	10 285	215 985
Girsang Sipangan Bolon	125	2,8	3	54 642
Tanah Jawa	-	-	-	-
Hatonduhan	-	-	-	-
Dolok Panribuan	-	-	-	-
Jorlang Hataran	-	-	-	-
P a n e i	-	-	-	-
Panombean Panei	-	-	-	-
R a y a	-	-	-	-
Dolog Masagal	-	-	-	-
Dolok Silou	-	-	-	-
Silou Kahean	-	-	-	-
Raya Kahean	-	-	-	-
Tapian Dolok	-	-	-	-
Dolok Batu Nanggar	-	-	-	-
S i a n t a r	-	-	-	-
Gunung Malela	-	-	-	-
Gunung Maligas	-	-	-	-
Hutabayu Raja	-	-	-	-
Jawa Maraja Bah Jambi	-	-	-	-
Pematang Bandar	-	-	-	-
Bandar Huluan	-	-	-	-
B a n d a r	-	-	-	-
Bandar Masilam	-	-	-	-
Bosar Maligas	-	-	-	-
Ujung Padang	-	-	-	-
<b>SIMALUNGUN</b>	<b>709</b>	<b>25</b>	<b>29 153</b>	<b>666 792</b>

Sumber/Source: Dinas Ketahanan Pangan, Perikanan Dan Peternakan Kabupaten Simalungun/Department of Food Security Fisheries and livestock of Simalungun Regency

**5.6 KELOMPOK TANI  
FARMERS**

**Tabel 5.6.1** Banyaknya Penyuluh Pertanian Lapangan (PPL), Kelompok Tani (POKTAN), dan Gabungan Kelompok Tani (GAPOKTAN) Menurut Kecamatan di Kabupaten Simalungun, 2020  
*Number of Agricultural Extension, Farmer Group, and Association of Farmer Group by Subdistrict in Simalungun Regency, 2020*

Kecamatan Subdistrict	Penyuluh / Agricultural Extension			POKTAN	GAPOKTAN
	PNS	CPNS	Non PNS		
(1)	(2)	(3)	(4)	(5)	(6)
Silimakuta	1	1	1	109	8
Pematang Silimahuta	2	1	1	73	5
Purba	2	-	3	229	14
Haranggaol Horison	1	-	2	76	5
Dolok Pardamean	1	-	5	120	11
Sidamanik	3	-	10	184	9
Pematang Sidamanik	1	-	8	119	7
Girsang Sipangan Bolon	1	-	2	77	3
Tanah Jawa	2	-	8	218	20
Hatonduhan	4	-	2	143	9
Dolok Panribuan	1	-	4	157	11
Jorlang Hataran	2	1	3	138	10
Paneni	5	-	7	203	15
Panombean Panei	4	1	2	157	10
Raya	2	-	4	261	17
Dolog Masagal	1	-	4	135	10
Dolok Silou	2	1	4	141	8
Silou Kahean	1	-	10	178	14
Raya Kahean	3	-	7	143	14
Tapian Dolok	2	-	3	84	9
Dolok Batu Nanggar	1	-	4	117	11
Siantar	2	2	8	142	15
Gunung Malela	3	-	6	113	13
Gunung Maligas	1	-	6	124	9
Hutabayu Raja	4	-	4	201	12
Jawa Maraja Bah Jambi	2	-	2	100	8
Pematang Bandar	1	1	6	297	12
Bandar Huluan	1	-	3	93	7
Bandar	1	1	2	173	14
Bandar Masilam	1	-	2	120	9
Bosar Maligas	1	-	2	108	13
Ujung Padang	1	-	3	105	20
<b>SIMALUNGUN</b>	<b>60</b>	<b>9</b>	<b>138</b>	<b>4 638</b>	<b>352</b>

Sumber/Source: Dinas Pertanian Kabupaten Simalungun/Agriculture Office of Simalungun Regency

**Tabel**  
**Table** 5.6.2

**Banyaknya Kelompok Tani Menurut Kelas dan Kecamatan di Kabupaten Simalungun, 2020**  
**Number of Farmer Group by Class and Subdistrict in Simalungun Regency, 2020**

Kecamatan Subdistrict	Belum Didata	Pemula	Lanjut	Madya	Utama	Jumlah Total
(1)	(2)	(3)	(4)	(5)	(6)	(7)
Silimakuta	1	96	11	1	-	109
Pematang Silimahuta	2	57	14	-	-	73
Purba	1	82	146	-	-	229
Haranggaol Horison	-	57	43	-	-	100
Dolok Pardamean	7	92	21	-	-	120
Sidamanik	29	125	28	2	-	184
Pematang Sidamanik	2	103	14	-	-	119
Girsang Sipangan Bolon	11	58	7	-	-	76
Tanah Jawa	9	128	46	35	-	218
Hatonduhan	5	115	15	-	-	135
Dolok Panribuan	-	59	23	11	-	93
Jorlang Hataran	25	70	61	1	-	157
P a n e i	10	147	118	22	-	297
Panombean Panei	2	115	-	-	-	117
R a y a	19	228	14	-	-	261
Dolog Masagal	5	77	30	1	-	113
Dolok Silou	-	108	-	-	-	108
Silou Kahean	-	178	-	-	-	178
Raya Kahean	1	140	2	-	-	143
Tapian Dolok	-	81	3	-	-	84
Dolok Batu Nanggar	1	114	8	1	-	124
S i a n t a r	5	26	97	14	-	142
Gunung Malela	16	43	78	6	-	143
Gunung Maligas	19	142	38	2	-	201
Hutabayu Raja	6	102	30	-	-	138
Jawa Maraja Bah Jambi	20	174	9	-	-	203
Pematang Bandar	6	151	-	-	-	157
Bandar Hulan	8	147	18	-	-	173
B a n d a r	-	98	22	-	-	120
Bandar Masilam	4	111	26	-	-	141
Bosar Maligas	36	35	6	-	-	77
Ujung Padang	-	105	-	-	-	105
<b>SIMALUNGUN</b>	<b>250</b>	<b>3 364</b>	<b>928</b>	<b>96</b>	<b>-</b>	<b>4 638</b>

Sumber/Source: Dinas Pertanian Kabupaten Simalungun/Agriculture Office of Simalungun Regency



**Tabel**  
**Table** 5.6.3

**Potensi Luas Area yang Dimiliki Kelompok Tani Menurut Kecamatan di Kabupaten Simalungun (Ha), 2020**  
**Potential Area of Farmers Group by Subdistrict in Simalungun Regency (Ha), 2020**

<b>Kecamatan</b> <b>Subdistrict</b>	<b>Sawah</b> <b>Wet Land</b>	<b>Darat</b> <b>Land</b>	<b>Kebun</b> <b>Garden</b>
(1)	(2)	(3)	(4)
Silimakuta	20	1 838	3 401
Pematang Silimahuta	-	3 426	1 901
Purba	-	2 305	2 200
Haranggaol Horison	-	660	1 011
Dolok Pardamean	-	3 892	1 518
Sidamanik	1 685	757	1 039
Pematang Sidamanik	301	2 136	2 139
Girsang Sipangan Bolon	325	1 560	2 117
Tanah Jawa	3 482	683	1 662
Hatonduhan	664	655	4 645
Dolok Panribuan	2 878	628	3 144
Jorlang Hataran	1 832	431	167
Pa nei	2 237	2 387	813
Panombean Panei	1 736	442	1 335
R a y a	610	1 723	3 565
Dolog Masagal	-	4 255	1 591
Dolok Silou	52	5 272	6 380
Silou Kahean	-	2 055	1 971
Raya Kahean	175	1 798	5 557
Tapian Dolok	44	432	1 561
Dolok Batu Nanggar	208	229	273
S i a n t a r	1 552	1 236	735
Gunung Malela	1 578	54	412
Gunung Maligas	564	536	820
Hutabayu Raja	3 300	3 375	4 405
Jawa Maraja Bah Jambi	1 680	-	1 066
Pematang Bandar	3 295	-	1 461
Bandar Huluan	923	2 136	1 320
B a n d a r	803	-	1 539
Bandar Masilam	-	524	3 740
Bosar Maligas	-	3 876	2 687
Ujung Padang	805	-	6 285
<b>SIMALUNGUN</b>	<b>30 749</b>	<b>49 301</b>	<b>72 460</b>

Sumber/Source: Dinas Pertanian Kabupaten Simalungun/Agriculture Office of Simalungun Regency

**Tabel**  
**Table** 5.6.4**Luas Kawasan Hutan dan Konservasi Perairan<sup>1</sup> di Kabupaten Simalungun (Ha), 2020**  
*Extent of Forest Area, Inland Water, Coastal, and Marine Ecosystem in Simalungun Regency (Ha), 2020*

<b>Uraian</b> <i>Description</i>	<b>Luas</b> <i>Areas (Ha)</i>
(1)	(2)
Tahun SK <i>Year of Decree</i>	2017
Hutan Lindung <i>Protection Forest</i>	23 474,22
Suaka Alam dan Pelestarian Alam <i>Sanctuary Reserve and Nature Conservation Area</i>	-
Hutan Produksi Terbatas <i>Limited Production Forest</i>	9 478,41
Hutan Produksi Tetap <i>Permanent Production Forest</i>	68 532,24
Hutan Produksi Dapat Dikonversi <i>Convertible Production Forest</i>	-
<b>Jumlah Luas Hutan dan Perairan</b> <b><i>Total Forest Area and Water Area</i></b>	<b>101 493,87</b>

Catatan/Note: <sup>1</sup>Berdasarkan Keputusan Menteri Lingkungan Hidup dan Kehutanan tentang Penunjukan Kawasan Hutan dan Perairan Serta Tata Guna Hutan Kesepakatan (TGHK)/Based on Environment and Forestry Ministerial Decree on The Designation of Provincial Forest Area, Inland Water, Coastal and Marine Ecosystem and Forest Land Line by Concensus

Sumber/Source: UPT Kesatuan Pengelola Hutan Wilayah II Sumatera Utara/ Forest Service of Unit II Forest Management Area




# BAB 6

## INDUSTRI, PERTAMBANGAN, DAN ENERGI

*Industry, Mining, and Energy*

Volume Air Minum yang disalurkan ke Rumah Tangga  
oleh PDAM Tirtalihou di Kabupaten Simalungun





**PENJELASAN TEKNIS**

1. Pengumpulan data industri besar dan sedang dilakukan melalui Survei Industri Besar dan Sedang yang dilaksanakan setiap tahun secara lengkap (sensus) sejak tahun 1975. Survei Industri Besar dan Sedang mencakup semua perusahaan industri yang mempunyai tenaga kerja 20 orang atau lebih dengan menggunakan kuesioner II A.
2. Klasifikasi industri yang digunakan dalam survei ini berdasar kepada Klasifikasi Baku Lapangan Usaha Indonesia (KBLI). KBLI adalah klasifikasi lapangan usaha yang berdasar kepada International Standard Industrial Classification of All Economic Activities (ISIC) revisi 4 yang telah disesuaikan dengan kondisi Indonesia.
3. Industri manufaktur adalah suatu kegiatan ekonomi yang melakukan kegiatan mengubah suatu barang dasar secara mekanis, kimia, atau dengan tangan sehingga menjadi barang jadi/setengah jadi, dan atau barang yang kurang nilainya menjadi barang yang lebih tinggi nilainya, dan sifatnya lebih dekat kepada pemakai akhir. Termasuk dalam kegiatan ini adalah jasa industri dan pekerjaan perakitan.
4. Perusahaan atau usaha industri

**TECHNICAL NOTES**

1. *Data collection of large and medium scale manufacturing is conducted through The Large and Medium Manufacturing Establishment Survey that has been done annually for all industries (census) since 1975. Large and Medium Manufacturing Establishment Survey covers all manufactures/industries with 20 workers or more by questionnaire II A.*
2. *The industrial classification adopted in this survey refers to the Klasifikasi Baku Lapangan Usaha Indonesia (KBLI). KBLI is classification of economic activities based on the International Standard Industrial Classification of All Economic Activities (ISIC rev 4) that has been modified according to the local condition in Indonesia.*
3. *Manufacturing industry is defined as an economic activity processing basic goods mechanically, chemicals or manually into final or intermediate goods. It is also defined as processing of lower value goods into higher value goods as final or intermediate products. The activities also include services for manufacturing and assembling.*
4. *A manufacturing establishment*

adalah suatu unit (kesatuan) usaha yang melakukan kegiatan ekonomi, bertujuan menghasilkan barang atau jasa, terletak pada suatu bangunan atau lokasi tertentu, dan mempunyai catatan administrasi tersendiri mengenai produksi dan struktur biaya serta ada seorang atau lebih yang bertanggung jawab atas usaha tersebut.

*is defined as a production unit engaged in economic activity, producing goods or services, located in a building or in a certain location, keeping a business record concerning the production and cost structure, and having a person or more that are responsible to those activities.*

5. Industri manufaktur dikelompokkan ke dalam 4 golongan berdasarkan banyaknya pekerja, yaitu: industri besar (100 orang pekerja atau lebih), industri sedang/menengah (20–99 orang pekerja), industri kecil (5–19 orang pekerja), dan industri mikro (1–4 orang pekerja).
6. Pelanggan adalah individu atau kelompok, baik rumah tangga, perusahaan atau institusi non profit yang membeli air bersih dari perusahaan air bersih.
7. Air disalurkan adalah volume air bersih dari perusahaan air bersih

5. *Manufacturing industries are categorized into four groups, based on the number of employees: large scale manufacturing (100 employees or more), medium scale manufacturing (20–99 employees), small scale manufacturing (5–19 employees), and micro industry (1–4 employees).*
6. *Customers are individuals or groups, whether household, company or non-profit institutions that buy water supply from water supply establishment.*
7. *Distributed water is the volume of water supply from water supply establishment.*

**ULASAN****DESCRIPTION****INDUSTRI**

Jumlah industri tahun 2020 yang bersumber dari Dinas Perindustrian dan Perdagangan Kabupaten Simalungun berjumlah 573 unit. Dari jumlah tersebut terdapat 56 jenis industri dengan tenaga kerja yang terserap sebanyak 5.107 orang.

Dari jumlah tersebut, industri makanan dan minuman mendominasi jenis industri yaitu 341 usaha (59,51 persen) dengan tenaga kerja sebanyak 1.665 orang. Industri Crude Palm Oil (CPO) adalah jenis industri yang paling banyak menyerap tenaga kerja, yakni 850 orang dengan modal tetap sebesar Rp. 218 miliar.

**LISTRIK**

Kebutuhan listrik di Kabupaten Simalungun tahun 2020 di pasok oleh PLN (Unit Pelayanan Pelanggan) UP3 Pematangsiantar, yang mana dari 32 kecamatan yang ada keseluruhannya sudah mendapat penerangan listrik, dengan jumlah pelanggan sebanyak 351.437 pelanggan. Kategori pelanggan meliputi 330.662 pelanggan rumah tangga, 6.297 untuk sosial, 1.974 pelanggan pemerintah, 11.619 pelanggan bisnis, dan 255 pelanggan industri.

**AIR MINUM**

Air bersih merupakan kebutuhan yang sangat vital bagi kebutuhan manusia terutama untuk keperluan air minum. PDAM Tirta Lihou mengelola

**INDUSTRY**

*The number of industries in 2020 sourced from the Simalungun Regency Industry and Trade Service totaled 573 unit. Of these, there are 56 types of industry with a workforce absorbed as many as 5,107 people.*

*Of these, the food and beverage industry dominates the type of industry, namely 341 businesses (59.51 percent) with a workforce of 1,665 people. The Crude Palm Oil (CPO) industry is the type of industry that absorbs the most labor, namely 850 people with a fixed capital of Rp. 218 billion.*

**ELECTRICITY**

*In 2020 Electricity demand in Simalungun Regency in supply by PLN (Customer Service Unit) UP3 Pematangsiantar, which of the 32 Sub District that have already got the whole electric lighting, the number of customers i.e 351,437 customers. Category of customer includes 330,662 household, 6,297 for the social, 1,974 government, 11,619 business, and 255 industrial.*

**DRINKING WATER**

*Cleaning water is a very vital necessity for human being, especially for drinking water. Tirta Lihou manages the needs of drinking in almost all districts*



kebutuhan air minum hampir di semua kecamatan kecuali Pematang Silimakuta, Pematang Sidamanik, Siantar, Jawa Maraja Bah Jambi, Bandar Huluan, Bandar Masilam, Bosar Maligas dan Ujung Padang. Sedangkan Kecamatan Siantar dikelola oleh Perumda Tirta Uli Pematangsiantar. Sementara untuk kecamatan Dolog Masagal masih bergabung dengan Raya dan Dolok Pardamean

Jumlah pelanggan pada tahun 2020 sebanyak 51.009 pelanggan dengan pelanggan terbanyak merupakan pelanggan rumah tangga yang mencakup 92,66 % pelanggan. Jumlah air minum yang disalurkan kepada pelanggan sebanyak 6.136.445 m<sup>3</sup> dan sekitar 86,35 % merupakan untuk pelanggan rumah tangga. Jumlah air minum yang disalurkan pada kelompok rumah tangga paling besar digunakan oleh rumah tangga di Kecamatan Tanah Jawa (1.112.049 m<sup>3</sup>), Kecamatan Tapian Dolok (719.704 m<sup>3</sup>) dan Kecamatan Gunung Maligas (611.119 m<sup>3</sup>).

*except Pematang Silimahuta, Pematang Sidamanik, Siantar, Jawa Maraja Bah Jambi, Bandar Huluan, Bandar Masilam, Bosar Maligas and Ujung Padang. Meanwhile, for the Sub regency Dolog Masagal still join with Raya and Dolok Pardamean.*

*The number of customers in 2020 i.e 51,009 customers with the largest customer is household that includes 92.66 % of customers. Amount of water supplied to customers i.e 6,136,445 m<sup>3</sup> and about 86.35 % is for households. Amount of water in household group is supplied mostly used by households in Tanah Jawa Sub regency (1,112,049 m<sup>3</sup>), Tapian Dolok Sub regency (719,704 m<sup>3</sup>) and Gunung Maligas Sub regency (611,119 m<sup>3</sup>).*

**Gambar 6.1**  
**Figures**

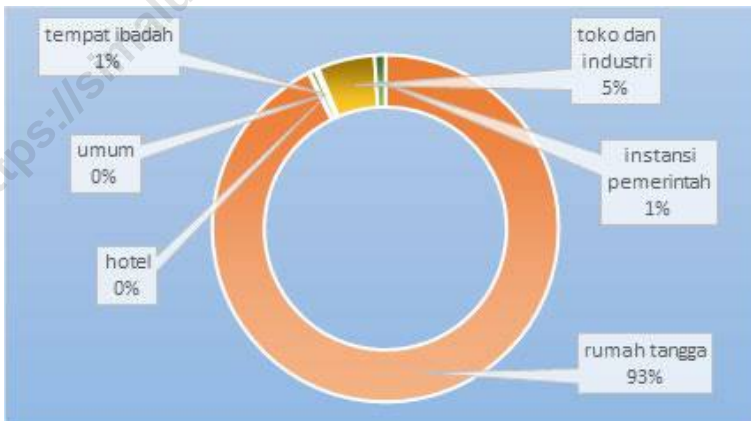
**Jumlah Perusahaan/Industri dan Tenaga Kerja, 2017-2020**  
**Number of Industry Establishment and Employee, 2017-2020**



Sumber/Source: Dinas Perindustrian dan Perdagangan Kabupaten Simalungun/ Manufacturing Industry and Trade Office of Simalungun Regency

**Gambar 6.2**  
**Figures**

**Persentase Pelanggan PDAM Menurut Jenis Pelanggan, 2020**  
**Percentage of PDAM Customer by Type of Customer, 2020**



Sumber/Source: Dinas Perindustrian dan Perdagangan Kabupaten Simalungun/ Manufacturing Industry and Trade Office of Simalungun Regency

**Gambar** 6.3  
**Figures**

**Perkembangan Listrik Terpasang Menurut Pelanggan, 2019-2020**  
**Growth of Connected Energy by Customer, 2019 - 2020**



Sumber/Source: PLN (Unit Pelaksana Pelayanan Pelanggan) UP3 Pematangsiantar/PLN (Customer Service Unit) UP3 Pematangsiantar

## 6.1 INDUSTRI INDUSTRY

**Tabel 6.1.1** Banyaknya Perusahaan Industri, Tenaga Kerja, Kapasitas Produksi dan Modal tetap Menurut Jenis Industri, 2020  
*Number of Industry Establishments, Employee, Fixed Capital and Production Capacity by Type of Industry, 2020*

Jenis Industri <i>Type of Industry</i>	Jumlah Perusahaan <i>Establishment</i>	Tenaga Kerja <i>Employee</i>	Produksi <i>Production</i>	Modal Tetap <i>Fix Capital (000)</i>
(1)	(2)	(3)	(4)	(5)
Pembuatan Roti	35	177	3 487 660 bks	20
Pembuatan Kerupuk	75	502	82 524 790 kg	-
Industri Alat Pertanian	32	132	145 020 buah	-
Pembuatan Tahu	77	215	89 395 500 potong	-
Pembuatan Tempe	63	171	5 900 800 batang	-
Pembuatan Keripik	47	152	889 700 kg	-
Tenun Ulos	43	437	23 500 lembar	33,5
Industri Perhiasan	6	12	124 000 gram	84
Pembuatan Mie Hun	10	210	1 750 000 kg	-
Pembuatan Peti Mati	8	21	250 000 unit	-
Rubber Sheet	6	392	73 764 ton	305
Crumb Rubber	3	242	32 420 ton	-
Pembuatan Perabot	9	92	5 100 set	-
Industri Bubuk The	3	42	108 ton	-
Kertas Sembahyang/ Pembungkus Nasi	3	27	679 ton	-
Pembuatan Keranjang	67	123	316 600 buah	-
Bubuk Kopi	5	19	77 864 kg	52
Bingkai Foto	1	27	48 000 buah	-
Industri Meuble/Ukiran Kayu	2	7	9 120 buah	150
Kosen Pintu dan Jendela	3	6	5 760 buah	-
<b>Jumlah Halaman Ini</b>	<b>498</b>	<b>3 006</b>		<b>616</b>

Lanjutan Tabel/Continued Table 6.1.1

Jenis Industri <i>Type of Industry</i>	Jumlah Perusahaan <i>Establishment</i>	Tenaga Kerja <i>Employee</i>	Produksi <i>Production</i>	Modal Tetap <i>Fix Capital</i> (000)
(1)	(2)	(3)	(4)	(5)
Pineapple Juice dan Concentrate	-	-	- kg	-
Bingkai Rotan	1	5	2 600 buah	20 000
Pembuatan Timbangan	1	25	1 200 unit	500 000
Bengkel Bubut	1	2	1 500 bentuk	140 000
Pembuatan Bandrek Bubuk	4	24	84 170 bungkus	120 000
Pembuatan Terasi	1	22	96 000 kg	175 000
Industri Bak Mobil dan Truk	3	87	410 unit	44 236
Reperasi dan Perawatan Mobil	-	-	- unit	-
Industri Minuman Ringan	3	70	223 000 kotak	3 310 000
Kopi, Buah dan Teh	-	-	- Ton	-
Industri Kayu Gergajian Ice Cream, Stick Chops	1	51	9 000 m3	11 262 113
Pembuatan Lemon	-	-	- kg	-
Tali Elastik	2	32	217 000 kg	220 000
Alat Musik Tradisional	1	1	130 buah	2 000
Pembuatan Kapal	-	-	- unit	-
Pembuatan Pupuk Organik	1	5	540 ton	30 000
Kerajinan Batang Pakis	1	20	13 000 bentuk	50 000
Industri Turpentine	1	20	312 ton	325 000
Industri Tampi Bakul	1	40	60 000 buah	30 000
Industri Lainnya	2	13	4 800 ton	30 000
<b>Jumlah Halaman Ini</b>	<b>24</b>	<b>417</b>		<b>16 258 349</b>
<b>Jumlah Hal. Sebelumnya</b>	<b>498</b>	<b>3 006</b>		<b>384 459 200</b>
<b>Jumlah s.d Halaman Ini</b>	<b>522</b>	<b>3 423</b>		<b>400 717 549</b>

Lanjutan Tabel/Continued Table 6.1.1

Jenis Industri <i>Type of Industry</i>	Jumlah Perusahaan <i>Establishmet</i>	Tenaga Kerja <i>Employee</i>	Produksi <i>Production</i>	Modal Tetap <i>Fix Capital (000)</i>
(1)	(2)	(3)	(4)	(5)
Pembuatan Plastik Kemasan	2	18	104 000 buah	350 000
Pembuatan Kue, Bolu	15	85	15 000 kg	420 500
Pembuatan Kakao	5	123	39 600 ton	37 723 000
Pembuatan Bakso	2	7	88 000 kg	261 000
Pembuatan Moulding	4	157	17 180 m <sup>3</sup>	18 850 000
Paving Block	2	5	10 000 buah	624 000
Gula merah	3	8	6 700 kg	13 000
Pembuatan Gorden dan sarung bantal	2	20	2 812 buah	115 000
Furniture	5	57	3 580 buah	1 625 000
Kacang Kulit	1	3	144 000 bks	25 000
Pembuatan Kaki & Tangan Palsu	1	10	624 000 buah	20 000
Jagung Biji Kering	1	10	900 ton	170 000
Pembuatan Sapu Lidi, Sapu Ijuk dan Pel	1	7	26 000 buah	10 000
Usaha Lobak	1	125	600 000 kg	800 000
sir 20	1	199	15 600 ton	87 000 000
Crude Palm Oil	5	850	1 164 500 ton	218 000 000
<b>Jumlah Halaman Ini</b>	<b>24</b>	<b>417</b>		<b>365 586 000</b>
<b>Jumlah Hal. Sebelumnya</b>	<b>522</b>	<b>3 423</b>		<b>400 717 549</b>
<b>Jumlah s.d Halaman Ini</b>	<b>573</b>	<b>5 107</b>		<b>766 303 549</b>

Sumber/Source: Dinas Perindustrian dan Perdagangan Kabupaten Simalungun/ *Manufacturing Industry and Trade Office of Simalungun Regency*

## 6.2 LISTRIK ELECTRICITY

**Tabel** 6.2.1 **Perkembangan Listrik Terpasang Menurut Pelanggan, 2019 - 2020**  
**Table** 6.2.1 **Growth of Connected Energy by Customer, 2019 - 2020**

Jenis Pelanggan <i>Type of Customer</i>	2019	2020
(1)	(2)	(3)
Rumah Tangga <i>Household</i>	288 898	330 662
Sosial <i>Social</i>	5 913	6 927
Pemerintah <i>Government</i>	1 791	1 974
Bisnis <i>Business</i>	11 023	11 619
Industri <i>Industry</i>	232	255
<b>SIMALUNGUN</b>	<b>307 857</b>	<b>351 437</b>

Sumber/Source: PLN (Unit Pelaksana Pelayanan Pelanggan) UP3 Pematangsiantar/PLN (Customer Service Unit) UP3 Pematangsiantar

**Tabel**  
**Table** 6.2.2**Jumlah Pelanggan, Daya Tersambung dan Penjualan Listrik PT. PLN (Persero) Siantar Menurut Jenis Tarif, 2020**  
**Number of Customers, Connected Capacity and Electricity Sold by State Electricity Company (PLN) of Siantar Subsection by Type of Fee, 2020**

Jenis Tarif Type of Fee	Jumlah Pelanggan Number of Customers	Jumlah Daya Tersambung Connected Capacity (KVA)	Jumlah KWH Terjual Quantity of Electricity Sold	Nilai Penjualan Value of Electricity Sold (000 rp)
(1)	(2)	(3)	(4)	(5)
S.2 / 450 VA I	1 933	869 850	2 301 568	738 374 558
S.2 / 900 VA I	2 573	2 315 700	3 005 066	1 223 219 194
S.2 / 1.300 VA	1 001	1 301 300	1 623 604	1 184 803 013
S.2 / 2.200 VA	630	1 386 000	1 861 126	1 456 268 113
S.2 / 3.500 VA s/d 200	785	9 197 500	9 833 219	8 684 054 336
S.3 / 200 KVA	5	1 755 000	3 524 608	3 202 662 382
R.1 / 450 VA I	133 482	60 066 900	153 167 484	11 893 146 764
R.1 / 900 VA I	27 669	24 902 100	30 274 821	11 389 399 959
R.1M/900 VA I	124 188	111 769 200	126 026 177	175 848 650 489
R.1 / 1.300 VA	32 851	42 706 300	39 553 575	59 531 193 566
R.1 / 2.200 VA	9 279	20 413 800	18 451 582	27 494 105 501
R.2 / 3.500 VA s/d 5.500	2 991	12 709 500	9 100 090	13 620 550 228
R.3 / 6.600 VA keatas I	202	2 581 500	2 872 236	4 287 562 989
B.1 / 450 VA I	2 101	945 450	2 443 604	380 293 034
B.1 / 900 VA I	2 471	2 223 900	4 063 915	2 257 449 627
B.1 / 1.300 VA	1 535	1 995 500	3 208 396	3 283 712 036
B.1 / 2.200 VA s/d 5.500	3 374	10 551 100	13 747 243	15 266 751 032
B.2 / 6.600 VA s/d 200 k	2 122	35 079 400	45 658 923	70 486 388 130
B.3 / >200 KVA	16	9 440 000	15 631 381	17 665 942 252
I.1 / 450 VA I	-	-	7 437	3 568 941



Lanjutan Tabel/*Continued Table 6.2.2*

Jenis Tarif <i>Type of Fee</i>	Jumlah Pelanggan <i>Number of Customers</i>	Jumlah Daya Tersambung <i>Connected Capacity (KVA)</i>	Jumlah KWH Terjual <i>Quantity of Electricity Sold</i>	Nilai Penjualan <i>Value of Electricity Sold (000 rp)</i>
(1)	(2)	(3)	(4)	(5)
I.1 / 900 VA I	-	-	143 753	73 021 014
I.1 / 1.300 VA I	1	1 300	1 291	1 197 271
I.1 / 2.200 VA	3	6 600	13 176	14 169 772
I.1 / 3.500 s/d 14 KVA	38	341 800	397 020	431 924 693
I.2 / >14 KVA s/d 200 KV	159	13 870 000	19 287 112	20 172 585 194
I.3 / >200 KVA	54	44 490 000	95 684 481	108 648 565 981
P.1 / 450 VA	118	53 100	138 784	93 697 251
P.1 / 900 VA	310	279 000	285 385	224 457 579
P.1 / 1.300 VA	204	265 200	297 657	350 905 700
P.1 / 2.200 VA s/d 5.500	160	512 800	657 469	753 061 250
P.1 / 6.600 VA s/d 200 k	146	2 849 400	3 641 836	5 536 117 227
P.2 / > 200 kVA	2	1 350 000	927 072	1 017 968 141
P.3	1 034	6 498 350	21 961 603	34 765 770 693
C / TM > 200 kVA	1	13 800 000	16 249 293	19 847 138 897
L	171	969 000	252 735	489 026 086
<b>I.1 / 900 VA I</b>	<b>351 609</b>	<b>437 496 550</b>	<b>646 294 722</b>	<b>622 317 702 893</b>

Sumber/*Source*: PLN (Unit Pelaksana Pelayanan Pelanggan) UP3 Pematangsiantar/*PLN (Customer Service Unit) UP3 Pematangsiantar*

### 6.3 AIR MINUM DRINKING WATER

**Tabel 6.3.1** Banyaknya Pelanggan Air Minum Menurut Kecamatan, 2020  
*Number of Drinking Water Customer by Sub Regency, 2020*

Kecamatan <i>Subdistrict</i>	Rumah Tangga <i>Household</i>	Hotel <i>Hotel</i>	Badan Sosial/ Rumah Sakit <i>Social Inst./Hospital</i>	Tempat Ibadah <i>Worship Place</i>
(1)	(2)	(3)	(4)	(5)
Silimakuta	386	-	-	2
Pematang Silimahuta	-	-	-	-
Purba	184	-	-	3
Haranggaol Horison	156	-	-	4
Dolok Pardamean	974	-	-	8
Sidamanik	2 108	-	-	19
Pematang Sidamanik	-	-	-	-
Girsang Sipangan Bolon	2 313	53	-	6
Tanah Jawa	6 011	-	-	20
Hatonduhan	***	-	-	***
Dolok Panribuan	1 639	-	-	21
Jorlang Hataran	1 895	-	-	9
P a n e i	987	-	-	6
Panombean Panei	1 010	-	-	6
R a y a	3 185	-	-	14
Dolog Masagal	-	-	-	-
Dolok Silou	677	-	-	6
Silou Kahean	1 134	-	-	15
Raya Kahean	321	-	-	2
Tapian Dolok	3 255	-	-	-
Dolok Batu Nanggar	191	-	-	1
S i a n t a r )	12 724	-	13	88
Gunung Malela	1 576	-	-	9
Gunung Maligas	2 940	-	-	15
Hutabayu Raja	994	-	-	7
Jawa Maraja Bah Jambi	-	-	-	-
Pematang Bandar	1 751	-	-	24
Bandar Hulan	-	-	-	-
B a n d a r	854	-	-	7
Bandar Masilam	-	-	-	-
Bosar Maligas	-	-	-	-
Ujung Padang	-	-	-	-
<b>SIMALUNGUN</b>	<b>47 265</b>	<b>53</b>	<b>13</b>	<b>292</b>

Lanjutan Tabel/Continued Table 6.3.1

Kecamatan Subdistrict	Umum Public	Toko dan Industri Shop & Manufacture	Institusi Pemerintah Government Inst.	Lainnya Others
(1)	(2)	(3)	(4)	(5)
Silimakuta	-	89	11	-
Pematang Silimahuta	-	-	-	-
Purba	-	48	-	-
Haranggaol Horison	-	39	4	-
Dolok Pardamean	4	15	8	-
Sidamanik	6	207	21	-
Pematang Sidamanik	-	-	-	-
Girsang Sipangan Bolon	11	538	66	-
Tanah Jawa	36	424	52	-
Hatonduhan	***	***	***	-
Dolok Panribuan	2	32	23	-
Jorlang Hataran	15	66	24	-
P a n e i	3	40	15	-
Panombean Panei	5	28	6	-
R a y a	16	212	77	-
Dolog Masagal	-	-	-	-
Dolok Silou	3	51	11	-
Silou Kahean	2	45	8	-
Raya Kahean	-	18	5	-
Tapian Dolok	16	157	12	-
Dolok Batu Nanggar	-	98	7	-
S i a n t a r <sup>1)</sup>	14	300**	105	-
Gunung Malela	2	34	13	-
Gunung Maligas	4	37	8	-
Hutabayu Raja	6	30	12	-
Jawa Maraja Bah Jambi	-	-	-	-
Pematang Bandar	2	67	11	-
Bandar Huluan	-	-	-	-
B a n d a r	7	443	15	-
Bandar Masilam	-	-	-	-
Bosar Maligas	-	-	-	-
Ujung Padang	-	-	-	-
<b>SIMALUNGUN</b>	<b>154</b>	<b>2 718</b>	<b>514</b>	<b>-</b>

Catatan/Note: \*\*) termasuk hotel/ include hotel; \*\*\*) bergabung dengan unit Tanah Jawa/join Tanah Jawa Unit

Sumber/Source: PDAM Tirtalihou di Kabupaten Simalungun; \*) PDAM Tirta Uli Unit Batu VI/Region Company of Drinking Water in Simalungun Regency, \*) Region Company of Drinking Water in Pematangsiantar Municipality Unit Batu VI

**Tabel**  
**Table** 6.3.2

**Volume Air Minum yang Disalurkan PDAM Menurut Jenis Pelanggan dan Kecamatan (m<sup>3</sup>), 2020**  
**Volume of Drinking Water Customer Distributed PDAM by Type of Customer and Sub Regency (m<sup>3</sup>), 2020**

<b>Kecamatan</b> <b>Subdistrict</b>	<b>Rumah Tangga</b> <b>Household</b>	<b>Hotel</b> <b>Hotel</b>	<b>Badan Sosial/ Rumah Sakit</b> <b>Social Inst./Hospital</b>	<b>Tempat Ibadah</b> <b>Worship Place</b>
(1)	(2)	(3)	(4)	(5)
Silimakuta	50 027	-	-	324
Pematang Silimahuta	-	-	-	-
Purba	34 278	-	-	1 298
Haranggaol Horison	29 726	-	-	985
Dolok Pardamean	148 216	-	-	934
Sidamanik	307 575	-	-	9 107
Pematang Sidamanik	-	-	-	-
Girsang Sipangan Bolon	378 885	26 686	-	827
Tanah Jawa	1 112 049	-	-	6 957
Hatonduhan	34 314	-	-	1 335
Dolok Panribuan	219 200	-	-	10 312
Jorlang Hataran	261 896	-	-	2 899
P a n e i	142 671	-	-	2 009
Panombean Panei	118 092	-	-	2 551
R a y a	398 699	-	-	2 117
Dolog Masagal	-	-	-	-
Dolok Silou	109 505	-	-	1 704
Silou Kahean	126 226	-	-	2 378
Raya Kahean	42 915	-	-	693
Tapian Dolok	719 704	-	-	-
Dolok Batu Nanggar	30 214	-	-	385
S i a n t a r *)	186 954	-	1 845	3 816
Gunung Malela	382 697	-	-	4 887
Gunung Maligas	611 119	-	-	6 458
Hutabayu Raja	187 370	-	-	2 729
Jawa Maraja Bah Jambi	-	-	-	-
Pematang Bandar	344 593	-	-	8 229
Bandar Huluan	-	-	-	-
B a n d a r	159 520	-	-	5 153
Bandar Masilam	-	-	-	-
Bosar Maligas	-	-	-	-
Ujung Padang	-	-	-	-
<b>SIMALUNGUN</b>	<b>6 136 445</b>	<b>26 686</b>	<b>1 845</b>	<b>78 087</b>

Lanjutan Tabel/Continued Table 6.3.2

<b>Kecamatan Subdistrict</b>	<b>Umum Public</b>	<b>Toko dan Industri Shop &amp; Manufacture</b>	<b>Institusi Pemerintah Government Inst.</b>	<b>Lainnya Others</b>
(1)	(2)	(3)	(4)	(5)
Silimakuta	49	14 305	2 891	-
Pematang Silimahuta	-	-	-	-
Purba	-	9 047	-	-
Haranggaol Horison	-	9 145	2 492	-
Dolok Pardamean	752	3 471	995	-
Sidamanik	3 351	54 983	6 503	-
Pematang Sidamanik	-	-	-	-
Girsang Sipangan Bolon	4 032	128 237	36 449	-
Tanah Jawa	11 781	94 468	17 206	-
Hatonduhan	-	898	-	-
Dolok Panribuan	1 924	8 347	6 007	-
Jorlang Hataran	6 818	12 431	10 266	-
P a n e i	1 587	9 441	5 104	-
Panombean Panei	569	5 850	677	-
R a y a	2 625	46 154	73 747	-
Dolog Masagal	-	-	-	-
Dolok Silou	938	12 630	9 185	-
Silou Kahean	235	5 095	2 415	-
Raya Kahean	-	3 223	867	-
Tapian Dolok	3 713	41 926	4 757	-
Dolok Batu Nanggar	-	6 274	793	-
S i a n t a r *)	748	3 537 **	6 829	-
Gunung Malela	144	9 409	8 515	-
Gunung Maligas	1 390	11 071	1 639	-
Hutabayu Raja	2 966	4 927	2 530	-
Jawa Maraja Bah Jambi	-	-	-	-
Pematang Bandar	773	17 313	4 017	-
Bandar Huluan	-	-	-	-
B a n d a r	2 133	92 073	12 371	-
Bandar Masilam	-	-	-	-
Bosar Maligas	-	-	-	-
Ujung Padang	-	-	-	-
<b>SIMALUNGUN</b>	<b>46 528</b>	<b>600 718</b>	<b>216 255</b>	<b>-</b>

Catatan/Note: \*\*) termasuk hotel/ include hotel

Sumber/Source: PDAM Tirtalihou di Kabupaten Simalungun; \*) PDAM Tirta Uli Unit Batu VI/Region Company of Drinking Water in Simalungun Regency, \*) Region Company of Drinking Water in Pematangsiantar Municipality Unit Batu VI

**Tabel**  
**Table** 6.3.3

**Nilai Air Minum yang Disalurkan PDAM Menurut Jenis Pelanggan dan Kecamatan (Rp), 2020**  
**Value of Drinking Water Customer Distributed PDAM by Type of Customer and Sub Regency (Rp), 2020**

<b>Kecamatan Subdistrict</b>	<b>Rumah Tangga Household</b>	<b>Hotel Hotel</b>	<b>Badan Sosial/ Rumah Sakit Social Inst./Hospital</b>	<b>Tempat Ibadah Worship Place</b>
(1)	(2)	(3)	(4)	(5)
Silimakuta	135 987 300	-	-	340 420
Pematang Silimahuta	-	-	-	-
Purba	90 067 757	-	-	1 677 440
Haranggaol Horison	73 394 830	-	-	1 118 120
Dolok Pardamean	378 818 560	-	-	994 600
Sidamanik	853 951 860	-	-	11 798 060
Pematang Sidamanik	-	-	-	-
Girsang Sipangan Bolon	1 210 567 376	172 895 290	-	953 140
Tanah Jawa	3 264 821 100	-	-	8 910 400
Hatonduhan	90 717 420	-	-	1 604 440
Dolok Panribuan	616 633 780	-	-	13 235 820
Jorlang Hataran	729 702 860	-	-	3 693 540
P a n e i	381 327 530	-	-	2 461 200
Panombean Panei	302 098 000	-	-	3 170 500
R a y a	1 122 057 440	-	-	2 450 100
Dolog Masagal	-	-	-	-
Dolok Silou	295 768 620	-	-	2 067 460
Silou Kahean	330 757 820	-	-	2 722 880
Raya Kahean	114 695 680	-	-	847 640
Tapian Dolok	2 354 814 770	-	-	-
Dolok Batu Nanggar	90 917 453	-	-	446 840
S i a n t a r <sup>*)</sup>	748 550 620	-	1 135 600	2 671 180
Gunung Malela	1 201 434 680	-	-	6 177 220
Gunung Maligas	1 866 186 122	-	-	8 150 060
Hutabayu Raja	524 498 260	-	-	3 467 980
Jawa Maraja Bah Jambi	-	-	-	-
Pematang Bandar	1 008 048 200	-	-	10 062 380
Bandar Huluan	-	-	-	-
B a n d a r	481 323 700	-	-	6 863 140
Bandar Masilam	-	-	-	-
Bosar Maligas	-	-	-	-
Ujung Padang	-	-	-	-
<b>SIMALUNGUN</b>	<b>18 267 141 738</b>	<b>172 895 290</b>	<b>1 135 600</b>	<b>95 884 560</b>

Lanjutan Tabel/Continued Table 6.3.3

Kecamatan Subdistrict	Umum Public	Toko dan Industri Shop & Manufacture	Institusi Pemerintah Government Inst.	Lainnya Others
(1)	(2)	(3)	(4)	(5)
Silimakuta	70 820	42 328 530	13 727 920	-
Pematang Silimahuta				-
Purba	-	30 141 140	-	-
Haranggaol Horison	-	33 284 670	12 252 720	-
Dolok Pardamean	1 125 090	13 720 060	4 325 360	-
Sidamanik	6 832 660	208 831 150	30 905 400	-
Pematang Sidamanik				-
Girsang Sipangan Bolon	8 239 510	520 502 450	184 470 080	-
Tanah Jawa	22 834 710	340 425 320	82 348 920	-
Hatonduhan	-	2 801 000	1 045 880	-
Dolok Panribuan	4 150 990	32 973 390	28 197 160	-
Jorlang Hataran	13 664 330	44 160 390	51 452 480	-
P a n e i	3 104 870	33 881 670	25 037 720	-
Panombean Panei	925 530	17 716 470	2 777 080	-
R a y a	4 160 560	169 773 020	386 703 080	-
Dolog Masagal	-	-	-	-
Dolok Silou	1 603 860	43 396 200	46 709 480	-
Silou Kahean	295 780	17 614 030	11 726 040	-
Raya Kahean	-	9 817 240	3 620 440	-
Tapian Dolok	6 800 210	172 621 070	24 082 200	-
Dolok Batu Nanggar	-	21 358 610	3 491 360	-
S i a n t a r <sup>*)</sup>	338 640	27 222 310 <sup>**</sup>	49 630 330	-
Gunung Malela	177 790	34 975 840	43 327 360	-
Gunung Maligas	2 617 400	40 916 210	7 433 640	-
Hutabayu Raja	5 852 600	15 916 890	11 510 320	-
Jawa Maraja Bah Jambi	-	-	-	-
Pematang Bandar	1 527 320	66 685 750	18 923 280	-
Bandar Huluan	-	-	-	-
B a n d a r	3 837 040	370 489 480	64 260 000	-
Bandar Masilam	-	-	-	-
Bosar Maligas	-	-	-	-
Ujung Padang	-	-	-	-
<b>SIMALUNGUN</b>	<b>88 159 710</b>	<b>2 284 330 580</b>	<b>1 107 958 250</b>	<b>-</b>

Catatan/Note: \*\*) termasuk hotel/ include hotel

Sumber/Source: PDAM Tirtalihou di Kabupaten Simalungun; \*) PDAM Tirta Uli Unit Batu VI/Region Company of Drinking Water in Simalungun Regency, \*) Region Company of Drinking Water in Pematangsiantar Municipality Unit Batu VI

# BAB 7

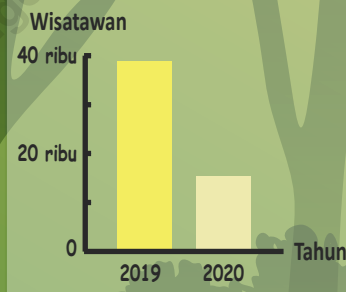
## PARIWISATA

*Tourism*

Dibandingkan dengan tahun 2019, terjadi penurunan jumlah wisatawan yang berkunjung ke ANECC pada tahun 2020 hingga

**↓60,4%**

Wisatawan yang berkunjung ke ANECC tahun 2020



### Aek Nauli Elephant Conservation Camp (ANECC)

di Kawasan Hutan Dengan Tujuan Khusus (KHDTK) bertujuan untuk mengembangkan konservasi gajah secara eksitu sekaligus sebagai sarana wisata ilmiah dengan model edutainment bagi masyarakat.







## PENJELASAN TEKNIS

## TECHNICAL NOTES

1. **Wisatawan mancanegara** (wisman) ialah setiap pengunjung yang mengunjungi suatu negara di luar tempat tinggalnya, didorong oleh satu atau beberapa keperluan tanpa bermaksud memperoleh penghasilan di tempat yang dikunjungi dan lamanya kunjungan tersebut tidak lebih dari satu tahun (12 bulan). Definisi ini mencakup 2 (dua) kategori wisatawan mancanegara, yaitu :

a. Wisatawan (turis) ialah setiap pengunjung seperti definisi di atas yang tinggal paling sedikit 24 jam, akan tetapi tidak lebih dari 1 (satu) tahun di tempat yang dikunjungi, dengan maksud antara lain: berlibur, rekreasi, olah raga, bisnis, menghadiri pertemuan, studi, dan kunjungan dengan alasan kesehatan.

b. Excursionist ialah setiap pengunjung seperti definisi di atas yang tinggal kurang dari 24 jam di tempat yang dikunjungi (termasuk "Cruise passengers"). Cruise Passengers ialah setiap pengunjung yang tiba di suatu negara di mana mereka tidak menginap di akomodasi yang tersedia di negara tersebut, misalnya dengan kapal laut.

1. **An International Visitor** is any person visiting a country other than his usual place of residence for any reason other than for earning income in the country visited, and the length of stay is no more than one year (12 months). This definition covers two categories of foreign visitors, namely :

a. "Tourist" is any visitor staying for at least 24 hours, but no more than one year, in the country visited, with the intention of visiting, and for any of these purposes: Pleasure, recreation and sports, Business, visiting friends and relatives, missions, attending meetings, conferences, visit for health reasons and study.

b. "Excursionist" is any visitor staying less than 24 hours in the country visited including, "Cruise Passengers", i.e. visitors arriving in a country without staying in any accommodation available in the visited country.

2. **Rata-rata lama tinggal** adalah rata-rata waktu tinggal wisatawan mancanegara di Indonesia untuk satu kali kunjungan.
  3. **Usaha penyediaan akomodasi** adalah usaha yang menyediakan pelayanan penginapan yang dapat dilengkapi dengan pelayanan pariwisata lainnya. Usaha penyediaan akomodasi dapat berupa hotel, vila, pondok wisata, bumi perkemahan, persinggahan karavan, dan akomodasi lainnya yang digunakan untuk tujuan pariwisata.
  4. **Hotel** adalah penyediaan akomodasi secara harian berupa kamar-kamar di dalam satu bangunan yang dapat dilengkapi dengan jasa pelayanan makan dan minum, kegiatan hiburan dan atau fasilitas lainnya. Hotel terdiri dari hotel berbintang dan hotel non- bintang.
  5. **Hotel bintang** adalah usaha penyediaan jasa pelayanan penginapan, makan minum serta jasa lainnya bagi umum dengan menggunakan sebagian atau seluruh bangunan. Usaha ini dikelola secara komersial serta memenuhi ketentuan persyaratan sebagai hotel bintang (termasuk berlian) yang ditetapkan dalam surat keputusan instansi yang membinanya. Misalnya hotel bintang lima, hotel bintang
2. **Average length of stay** is the average stay duration of foreign visitor in Indonesia for one trip.
  3. **The business of providing accommodation** is a business that provides specialty services that can be equipped with other tourism services. It includes hotel, villa, cottage, camping, caravan stop, and other accommodation that are used for tourism purposes.
  4. **Hotel** is a daily supply of accommodation rooms within a building which can be equipped with eating and drinking services, entertainment activities and/or other facilities. Hotel consists of a classified hotel and a non-classified hotel.
  5. **A starred hotel** is the business of providing an accommodation, eating and drinking as well as other services for the public by using a building or a part of a building. It is managed commercially and meets specified requirements as a star hotel (including diamonds) set forth in the decree of fostering agency. For example, five star hotel, four star hotel, and so on.

empat dan seterusnya.

6. **Tingkat** penghunian kamar hotel adalah persentase banyaknya malam kamar yang dihuni terhadap banyaknya malam kamar yang tersedia.
7. **Rata-rata lamanya tamu menginap** adalah banyaknya malam tempat tidur yang terpakai (malam tamu) dengan banyaknya tamu yang menginap di hotel atau akomodasi lainnya.
6. **Room occupancy rate** is the number of room-nights occupied divided by the number of room-nights available, multiplied by 100 percent.
7. **Average length of stay** is the number of bed-nights used (guest night) divided by the number of guests coming to spend the night at the accommodation.

<https://simalungunkab.bps.go.id>

**ULASAN****Hotel**

Jumlah hotel berbintang di Kabupaten Simalungun pada tahun 2020 sebanyak 11 hotel, yang terdiri dari 3 hotel bintang 1 yang memiliki 80 kamar dan 146 tempat tidur, 4 hotel bintang 2 yang memiliki 162 kamar dan 372 tempat tidur, 2 hotel bintang 3 yang memiliki 182 kamar dan 290 tempat tidur, dan 2 hotel bintang 4 yang memiliki 187 kamar dan 715 tempat tidur. Total keseluruhan hotel sebanyak 11 hotel bintang dan 78 hotel merupakan hotel non bintang.

**Pariwisata**

Jumlah objek wisata mencapai 188 titik lokasi terbagi dari wisata budaya 89 lokasi, wisata alam 76 lokasi, wisata agro 13 lokasi, wisata rekreasi 8 lokasi dan ground camping 2 lokasi, dengan kunjungan wisatawan menurun dari 557.028 orang pada tahun 2019 menjadi 369.559 orang yang juga disebabkan oleh pandemi Covid-19.

Jumlah wisatawan yang berkunjung terdiri dari 369.559 wisatawan nusantara dan 119 wisatawan asing. Kunjungan terbanyak berada di Parapat untuk wisatawan nusantara dan wisatawan asing.

**DESCRIPTION****Hotel**

*Number of starred hotels in Simalungun Regency in 2020 of 11 hotels, consisting of 3 1 star hotel with 80 rooms and 146 beds, 4 2 star hotels with 162 rooms and 372 beds, 2 3 star hotels with 182 rooms and 290 beds, and 2 4 star hotel which has 187 rooms and 715 beds. In total, there are 11 stars and 78 hotels are non-star hotels.*

**Tourism**

*The number of tourist place is 188 point locations divided into 89 locations cultural, 76 locations of nature tourism, 13 locations agro tourism, recreation tourism 8 locations and camping ground in 2 locations with tourist visits decreased from 557,028 people in 2019 to 369,559 people which was also caused by the Covid-19 pandemic.*

*The number of tourists visiting consists of 369,559 domestic tourists and 119 foreign tourists. Most of the visits are at The Hill Beautiful of Simarjarunjung for domestic tourists and Parapat for foreign tourists.*

**Gambar**  
**Figures** 7.1

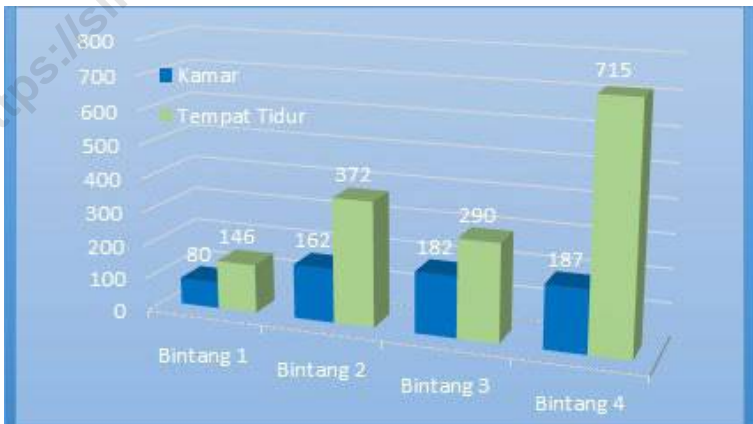
**Banyaknya Hotel Bintang dan Non Bintang di Kabupaten Simalungun, 2017 -2020**  
*Number of of Star Hotel and Non Star Hotel in Simalungun Regency, 2017 - 2020*



Sumber/Source : BPS Kabupaten Simalungun/BPS - Statistics of Simalungun Regency

**Gambar**  
**Figures** 7.2

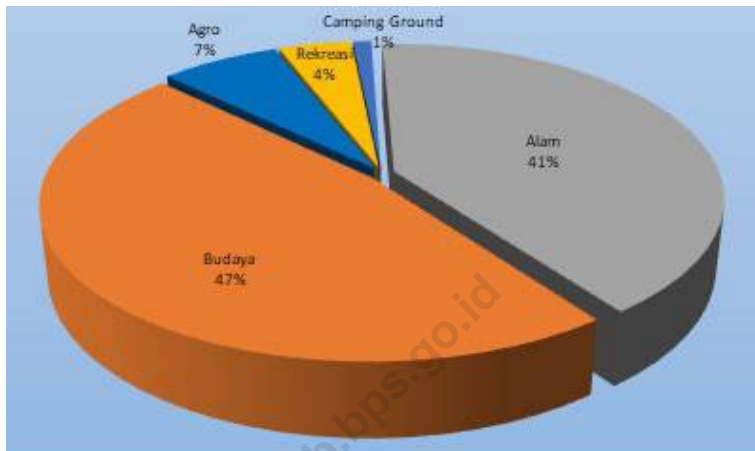
**Jumlah Kamar dan Tempat Tidur Hotel Berdasarkan Kelas di Kabupaten Simalungun, 2020**  
*Number of Rooms and Places for Hotels by Class in Simalungun Regency, 2020*



Sumber/Source : BPS Kabupaten Simalungun/BPS - Statistics of Simalungun Regency

**Gambar 7.3**  
**Figures**

**Persentase Obyek Wisata Menurut Jenis di Kabupaten Simalungun, 2020**  
*Percentage of Tourism Place by Type in Simalungun Regency, 2020*



Sumber/Source : Dinas Pariwisata dan Kebudayaan Kabupaten Simalungun/Tourism and Culture Office of Simalungun Regency

**Gambar 7.4**  
**Figures**

**Kunjungan Wisatawan ke Kabupaten Simalungun, 2019 - 2020**  
*Tourism Visits to Simalungun Regency, 2019 - 2020*



Sumber/Source : Dinas Pariwisata dan Kebudayaan Kabupaten Simalungun/Tourism and Culture Office of Simalungun Regency

## 7.1 HOTEL HOTEL

**Tabel** 7.1.1 **Jumlah Hotel Berbintang Menurut Kelas di Kabupaten Simalungun, 2020**  
*Number of Stars Hotel by Classification in Simalungun Regency, 2020*

<b>Kelas Classification</b>	<b>Hotel Hotel</b>	<b>Kamar Room</b>	<b>Tempat Tidur Bed</b>
(1)	(2)	(3)	(4)
Bintang 1	3	80	146
Bintang 2	4	162	372
Bintang 3	2	182	290
Bintang 4	2	187	715
<b>Jumlah Total</b>	<b>11</b>	<b>611</b>	<b>1 523</b>

Sumber/Source: BPS Kabupaten Simalungun/BPS - Statistics of Simalungun Regency



**Tabel**  
**Table** 7.1.2

**Jumlah Hotel Komersil Bintang dan Non Bintang di  
Kabupaten Simalungun, 2014 - 2020**  
*Number of Commercial by Star Hotel and Non Star Hotel in  
Simalungun Regency, 2014 - 2020*

<b>Tahun Year</b>	<b>Hotel Bintang Starred Hotel</b>	<b>Hotel Non Bintang Non-Starred Hotel</b>
(1)	(2)	(3)
2014	9	37
2015	9	28
2016	9	38
2017	9	38
2018	10	70
2019	11	70
2020	11	78

Sumber/Source: BPS Kabupaten Simalungun/BPS - Statistics of Simalungun Regency

## 7.2 PARIWISATA TOURISM

**Tabel 7.2.1** Jumlah Obyek Wisata Menurut Jenis dan Kecamatan di Kabupaten Simalungun, 2020  
*Number of Tourism Places by Kind of Tourism and Subdistrict, 2020*

Kecamatan Subdistrict	Alam	Budaya	Agro	Rekreasi	Rohani	Camping Ground
(1)	(2)	(3)	(4)	(5)	(6)	(7)
Silimakuta	-	3	-	-	-	-
Pamatang Silimahuta	-	3	-	-	-	-
P u r b a	-	3	-	-	-	-
Haranggaol Horison	7	-	-	-	-	-
Dolak Pardamean	17	3	-	-	-	-
Sidamanik	4	10	3	-	-	-
Pamatang Sidamanik	2	5	-	2	-	-
Girsang Sipangan Bolon	13	8	1	1	-	1
Tanah Jawa	1	7	1	-	-	-
Hatonduhan	6	1	-	-	-	-
Dolak Panribuan	1	1	1	-	-	-
Jorlang Hataran	-	2	1	-	-	-
P a n e i	-	1	-	-	-	-
Panombeian Panei	-	3	1	-	-	-
R a y a	3	13	-	-	-	-
Dolog Masagal	-	-	-	-	-	-
Dolak Silou	-	4	-	-	-	-
Silou Kahean	1	5	-	-	-	-
Raya Kahean	8	2	-	-	-	-
Tapian Dolok	-	1	-	1	-	-
Dolak Batu Nanggar	4	2	1	1	-	-
S i a n t a r	1	2	1	-	-	-
Gunung Malela	1	3	1	2	-	1
Gunung Maligas	1	-	-	-	-	-
Hutabayu Raja	-	4	1	-	-	-
Jawa Maraja Bah Jambi	2	-	1	-	-	-
Pamatang Bandar	1	-	-	-	-	-
Bandar Huluan	1	-	-	1	-	-
B a n d a r	1	1	-	-	-	-
Bandar Masilam	-	-	-	-	-	-
Bosar Maligas	1	2	-	-	-	-
Ujung Padang	-	-	-	-	-	-
<b>Simalungun</b>	<b>76</b>	<b>89</b>	<b>13</b>	<b>8</b>	<b>0</b>	<b>2</b>

Sumber/Source: Dinas Pariwisata dan Kebudayaan Kabupaten Simalungun/Cooperative, Medium Scale Business and Employee Office of Simalungun Regency

**Tabel**  
**Table** 7.2.2**Jumlah Kunjungan Wisatawan Menurut Obyek Wisata,  
2019 - 2020**  
**Number of Tourist Visits by Tourism Place, 2019 - 2020**

Kecamatan Subdistrict	2019		Jumlah	2020		Jumlah
	Nusantara	Manca- negara		Nusantara	Manca- negara	
(1)	(2)	(3)	(4)	(5)	(6)	(7)
Parapat	119 756	13 218	132 974	142 361	117	142 478
Karang Anyer	20 769	-	20 769	13 110	-	13 110
Museum Simalungun/ Rumah Bolon	1 505	412	1 917	20	-	20
Pemandian Alam Sejuk (PAS)	39 966	-	39 966	14 200	-	14 200
BIS ( Bukit Indah Simarjarunjung)	194 965	3 679	198 644	119 100	-	119 100
Bah Damanik (Sarimatondang)	43 000	2	43 002	15 117	-	15 117
Pantai Paris ,Ardana,Bt Hoda	50 000	-	50 000	37 250	-	37 250
Aek Nauli Elephant Conservation (ANCES)	38 866	70	38 936	15 401	2	15 403
Bah Biak (Sarimatondang)	30 820	-	30 820	13 000	-	13 000
<b>Jumlah Total</b>	<b>539 647</b>	<b>17 381</b>	<b>557 028</b>	<b>369 559</b>	<b>119</b>	<b>369 678</b>

Sumber/Source: Dinas Pariwisata dan Kebudayaan Kabupaten Simalungun/Cooperative, Medium Scale Business and Employee Office of Simalungun Regency

**Tabel**  
**Table** 7.2.3

**Obyek Wisata Menurut Lokasi dan Jenis Wisata di  
Kabupaten Simalungun, 2020**  
*Tourism Places by Location and Type of Tourism in  
Simalungun Regency, 2020*

<b>Kecamatan Subdistrict</b>	<b>Alam</b>	<b>Budaya</b>
(1)	(2)	(3)
1. Purba	1. Rumah Bolon	Wisata Budaya
	2. Pangulu Balang Purba	Wisata Budaya
	3. Tugu Pejuang	Wisata Budaya
2. Haranggaol Horison	1. Pantai Haranggaol	Wisata Alam
	2. Liang Atas	Wisata Alam
	3. Liang Nakka	Wisata Alam
	4. Pantai Sigumba- Gumba	Wisata Alam
	5. Kohan Road	Wisata Alam
	6. Air Terjun Gua Panarosi Sirungkunon Binanga Bolon	Wisata Alam
	7. Pantai Silumbak	Wisata Alam
3. Dolok Pardamean	1. Simarjarunjung	Wisata Alam
	2. Tigaras	Wisata Alam
	3. Batu Marombak-ombak	Wisata Budaya
	4. Batu Hoda	Wisata Alam
	5. Garoga	Wisata Alam
	6. Pantai Ardhana	Wisata Alam
	7. Bukit Indah simarjarunjung	Wisata Alam
	8. Pantai Kenangan	Wisata Alam
	9. Pantai Clara	Wisata Alam
	10. Tugu Sinar Bangun	Wisata Budaya
	11. Pantai Jesica	Wisata Alam
	12. Pantai Hanur	Wisata Alam
	13. Pantai My Nasha	Wisata Alam
	14. Pantai Grace	Wisata Alam
	15. Pantai Raya	Wisata Alam
	16. Pantai Carita	Wisata Alam
	17. Pantai Turnip	Wisata Alam
	18. Pantai Gurning	Wisata Alam
	19. Tugu Perjuangan	Wisata Budaya
	20. Pantai Paris	Wisata Alam
4. Sidamanik	1. Air Terjun Bah Biak	Wisata Alam
	2. Toba Sari	Wisata Agro
	3. Sidamanik	Wisata Agro

Lanjutan Tabel/*Continued Table 7.2.3*

<b>Kecamatan Subdistrict</b>	<b>Alam</b>	<b>Budaya</b>	
(1)	(2)	(3)	
4. Sidamanik	4. Bah Butong	Wisata Agro	
	5. Bah Damanik	Wisata Alam	
	6. Pemandian Simata Huting	Wisata Alam	
	7. Pemandian Aek Manik	Wisata Alam	
	8. Pengulu Baling Sitte Tee	Wisata Budaya	
	9. Pengulu Baling Manik Seribu	Wisata Budaya	
	10. Bangunan Bundar Peninggalan Belanda 1	Wisata Budaya	
	11. Bangunan Bundar Peninggalan Belanda 2	Wisata Budaya	
	12. Bangunan Bundar Peninggalan Belanda 3	Wisata Budaya	
	13. Bangunan Peninggalan Belanda	Wisata Budaya	
	14. Situs Guratan Batu Manuk Sihulabu	Wisata Budaya	
	15. Situs Panggalangan	Wisata Budaya	
	16. Benteng Beton	Wisata Budaya	
	17. Bunker Siulu-ulu Peninggalan Belanda	Wisata Budaya	
	5. Pamatang Sidamanik	1. Sipolha	Wisata Alam
		2. Tanjung Unta	Wisata Alam
		3. Makam Opung Nai Pagar Batu dan Opung Nahulangit	Wisata Budaya
4. Situs Tombak Panggulangan		Wisata Budaya	
5. Bah Matahomitan Pamatang Sidamanik		Wisata Budaya	
6. Makam Partuanon Pamatang Sidamanik		Wisata Budaya	
7. Rumah Bolon Sidamanik		Wisata Budaya	
8. Rumah Kopi dan Lebah		Wisata Rekreasi	
9. Persinggahan Ikan Mas		Wisata Rekreasi	
6. Girsang Sipangan Bolon	1. Danau Toba	Wisata Alam	
	2. Batu Gantung	Wisata Alam	
	3. Air Terjun Halibingan	Wisata Alam	
	4. Huta Sibatu Loting Parherekan	Wisata Alam	
	5. Sibaganding Batu Gorga	Wisata Alam	
	6. Dolok Simargalatak	Wisata Alam	
	7. Batu Lubang	Wisata Alam	
	8. Dolok Sae Sae	Wisata Alam	
	9. Liang Majoktik	Wisata Alam	
	10. Mual Bolon	Wisata Alam	
	11. Mual Tapian	Wisata Alam	

Lanjutan Tabel/*Continued Table 7.2.3*

<b>Kecamatan Subdistrict</b>	<b>Alam</b>	<b>Budaya</b>
(1)	(2)	(3)
6. Girsang Sipangan Bolon	12. Liang Bolon	Wisata Alam
	13. ANEC (Aek Nauli Elephant Conservation)	Wisata Alam
	14. Situs Paranggiran Girsang	Wisata Budaya
	15. Situs Harihara Simatulpak	Wisata Budaya
	16. Rumah Pesanggrahan soekarno	Wisata Budaya
	17. Situs Sopo Bolon	Wisata Budaya
	18. Patung Lebang Tentara Marsuse	Wisata Budaya
	19. Patung Raja Porti	Wisata Budaya
	20. Patung Raja Sinaga Simanjora	Wisata Budaya
	21. Patung Raja Sidalogan	Wisata Budaya
	22. Tanaman Nenas Sipangan Bolon	Wisata Agro
	23. Kampung Warna-Warni	Wisata Rekreasi
24. Camping Ground	Camping Ground	
7. Dolok Panribuan	1. Batu Gajah	Wisata Budaya
	2. Manigom	Wisata Alam
	3. BotaNical Garden Marihat Huta	Wisata Agro
8. Jorlang Hataran	1. Batu Silaon	Wisata Budaya
	2. Rumah Adat Simalungun Marga Sinaga	Wisata Budaya
	3. Kasinder	Wisata Agro
9. Silou Kahean	1. Kawah Putih Tinggi Raja	Wisata Alam
	2. Makam Partuanon Nagori Dolok	Wisata Budaya
	3. Situs Sinumbah Tantan Rambo	Wisata Budaya
	4. Patung Gajah Putih	Wisata Budaya
	5. Pangulu Balang Parlubukan	Wisata Budaya
	6. Pangulu Balang Pardomuan	Wisata Budaya
10. Siantar	1. Museum Simalungun	Wisata Budaya
	2. Pemandian Bah Tio	Wisata Alam
	3. Makam Raja Damanik	Wisata Budaya
	4. Perkebunan Marihat	Wisata Agro
11. Gunung Maligas	1. Karang Anyer	Wisata Alam

Lanjutan Tabel/*Continued Table 7.2.3*

<b>Kecamatan Subdistrict</b>	<b>Alam</b>	<b>Budaya</b>
(1)	(2)	(3)
12. Gunung Malela	1. Pemandian Silulu 2. Pengulu Balang Sibangsa Rumah Bolon 3. Makam Tuan Gunung Malela 4. Pengulu Balang Sibajo 5. Wisata Bangun Panorama 6. Perkebunan Karet Bangun 7. Umbul Waringin Nagori Negeri Malela 8. Perumahan Bangun Permai Nagori Pematang Asilom	Wisata Alam Wisata Budaya Wisata Budaya Wisata Budaya Camping Ground Wisata Agro Wisata Rekreasi Wisata Rekreasi
13. Dolok Batu Nanggar	1. Air Terjun Bah Tobu 2. Air Terjun Bah Bolon 3. Dolok Hataran 4. Pangulu Balang Said 5. Makam Raja Bolang Tuan Anggaram Purba 6. Dolok Merangir 7. Dolok Hilir 8. Bah Bolon Koam Air Tawar	Wisata Alam Wisata Alam Wisata Alam Wisata Budaya Wisata Budaya Wisata Agro Wisata Rekreasi Wisata Alam
14. Panombeian Panei	1. Rumah Bolon Simalungun 2. Makam Raja Panei 3. Batu Pareret 4. Perkebunan Marjandi	Wisata Budaya Wisata Budaya Wisata Budaya Wisata Agro
15. Bandar	1. Kramat Kubah/Kubah Pandan 2. Pemandian Sungai Libang	Wisata Budaya Wisata Alam
16. Hatonduhan	1. Air Terjun Bah Hapusuk 2. Air Terjun Jambuara 3. Budaya Pangulu Baling Si Gorga Langit 4. Air Terjun Hatonduhan 5. Air Terjun Katasa 6. Air Terjun Sipitu Tikka 7. Air Terjun Tibet	Wisata Alam Wisata Alam Wisata Budaya Wisata Alam Wisata Alam Wisata Alam Wisata Alam
17. Tanah Jawa	1. Air Terjun Turunan Buhit 2. Jorat Bagal (Makam Kerajaan Tanah Jawa)	Wisata Alam Wisata Budaya

Lanjutan Tabel/*Continued Table 7.2.3*

Kecamatan Subdistrict	Alam	Budaya	
(1)	(2)	(3)	
17. Tanah Jawa	3. Makam Tanah Jawa	Wisata Budaya	
	4. Raja Namodom/ Sama Jadi	Wisata Budaya	
	5. Situs Tanah Jawa	Wisata Budaya	
	6. Patung Panglima Bangkok	Wisata Budaya	
	7. Situs Parsimagotan Tanah Jawa	Wisata Budaya	
	8. Perkebunan Balimbingan	Wisata Agro	
	9. Pengulu Baling Panglima Bungkok	Wisata Budaya	
	18. Jawa Maraja Bah Jambi	1. Pemandian Alam Sejuk (PAS)	Wisata Alam
		2. Moho	wisata Alam
3. Bah Jambi		Wisata Agro	
19. Raya	1. Sampuran Bah Bala	Wisata Alam	
	2. Air Terjun Tarak Nionggang	Wisata Alam	
	3. Molto	Wisata Alam	
	4. Makam Raja Raya Tuan Rondahaim Saragih Garingging	Wisata Budaya	
	5. Situs Pagar Panei Bosi	Wisata Budaya	
	6. Rumah Bale Parsaktian Saragih Garingging	Wisata Budaya	
	7. Makam Ferau August Theis	Wisata Budaya	
	8. Makam Pdt. J. Wismar Saragih	Wisata Budaya	
	9. Makam Guru Jason Saragih	Wisata Budaya	
	10. Patung Pangulu Balang Raya Usang	Wisata Budaya	
	11. Patung Pangulu Balang Manik Mahuta	Wisata Budaya	
	12. Patung Pangulu Balang Negara Langit	Wisata Budaya	
	13. GKPS Pematang Raya 1903	Wisata Budaya	
	14. Karuma Adat Sigundaba	Wisata Budaya	
	15. Tempat Bersejarah Gajah Putih	Wisata Budaya	
	16. Patung Sumbayak	Wisata Budaya	
20. Pematang Bandar	1. Mariah Bandar	Wisata Alam	
21. Bandar Huluan	1. Pemandian Bah Hapal	Wisata Rekreasi	
	2. Pemandian Sweambath	Wisata Alam	
22. Bosar Maligas	1. Pangulu Balang	Wisata Budaya	
	2. Parorot Batang Jou	Wisata Budaya	



Lanjutan Tabel/*Continued Table 7.2.3*

Kecamatan Subdistrict	Alam	Budaya
(1)	(2)	(3)
22. Bosar Maligas	3. Air Terjun Turgit Candi	Wisata Alam
23. Tapian Dolok	1. Situs Dolok Batu Nanggar 2. Pemandian Dolok Saribu	Wisata Budaya Wisata Rekreasi
24. Hutabayu Raja	1. Perkebunan Dolok Sinumbah 2. Situs Parsiroan 3. Rumah Bolon Parsiroan 4. Napa (Makam Opung Nabonaron) 5. Situs Sariroto	Wisata Agro Wisata Budaya Wisata Budaya Wisata Budaya Wisata Budaya
25. Silimakuta	1. Patung Pangulu Balang Ulu Tapian 2. Tugu Pejuang 1945 3. Makam Raja Girsang	Wisata Budaya Wisata Budaya Wisata Budaya
26. Panei	1. Makam Raja Panei Purba Dasuha	Wisata Budaya
27. Dolok Silou	1. Makam Raja Dori Adjim Purba Tambak 2. Pangulu Baling 3. Makam Raja Dolok Silau 4. Tugu Pejuang Panglima Ikw Larang	Wisata Budaya Wisata Budaya Wisata Budaya Wisata Budaya
28. Raya Kahean	1. Rumah Batu 2. Sambosar Raya (Bah Simarudan-udan/Bah Guru) 3. Maruban Siboras (Bah Kulistik/Batu Gajah/Bangun Raya Huluan) 4. Sorba Dolog (Bah Kamal) 5. Bah Tonang (Bah Kaliat/Bendungan) 6. Panduman (Pantai Jaya) 7. Durian Banggal (Air Terjun Bah Bappu) 8. Panjat Tebing panatapan Dolok Simarsolpah dan Simarsupit 9. Durian Banggal Panjat Tebing Simarsolpah 10. Durian Banggal (Makam Napitu/Sokkur)	Wisata Budaya Wisata Alam Wisata Alam Wisata Alam Wisata Alam Wisata Alam Wisata Alam Wisata Alam Wisata Alam Wisata Budaya
29. Pamatang Silimakuta	1. Rumah Bolon Simalungun Rakut Besi 2. Rumah Bolon Simalungun Saribenjanji 3. Pangulu Baling Naga Saribu	Wisata Budaya Wisata Budaya Wisata Budaya

Sumber/Source: Dinas Pariwisata dan Kebudayaan Kabupaten Simalungun/Cooperative, Medium Scale Business and Employee Office of Simalungun Regency

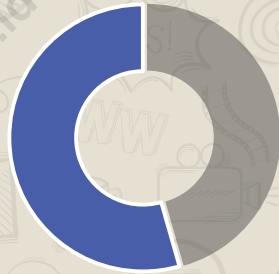
# BAB 8

## TRANSPORTASI DAN KOMUNIKASI

*Transportation and Communication*

54,43%

Penduduk Kabupaten Simalungun  
(Usia 5 Tahun ke Atas ) yang  
mengakses Internet Tahun 2020



### Perempuan

Mengakses Internet



Menggunakan Komputer



Memiliki HP



Menggunakan HP




### Laki-laki

Mengakses Internet



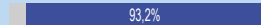
Menggunakan Komputer



Memiliki HP



Menggunakan HP



SOCIAL  
MEDIA

LOGIN



**PENJELASAN TEKNIS****TECHNICAL NOTES**

1. Kendaraan bermotor adalah setiap kendaraan yang digerakkan oleh peralatan teknik yang ada pada kendaraan tersebut, biasanya digunakan untuk angkutan orang atau barang di atas jalan raya selain kendaraan yang berjalan di atas rel. Kendaraan bermotor yang dicatat adalah semua jenis kendaraan kecuali kendaraan bermotor TNI/Polri dan Korps Diplomatik.
  2. Mobil penumpang adalah setiap kendaraan bermotor yang dilengkapi dengan tempat duduk untuk sebanyak-banyaknya delapan orang, tidak termasuk tempat duduk untuk pengemudi, baik dilengkapi atau tidak dilengkapi bagasi.
  3. Mobil bis adalah setiap kendaraan bermotor yang dilengkapi dengan tempat duduk untuk lebih dari delapan orang, tidak termasuk tempat duduk untuk pengemudi, baik dilengkapi atau tidak dilengkapi bagasi.
  4. Mobil truk adalah setiap kendaraan bermotor yang digunakan untuk angkutan barang, selain mobil penumpang, mobil bis dan kendaraan bermotor roda dua.
1. *Motor vehicles are any kind of vehicles motorized by machine set up in those vehicles, they are usually used for transporting peoples or goods on roads except vehicles moving along a railway line. The data cover all kinds of motor vehicles except those belong to Indonesia Army Force Indonesian State Police and Diplomatic Corps.*
  2. *Passenger cars are any motor vehicles with no more than eight seats, excluding seat for driver, it can be with or without hoot.*
  3. *Buses are large passenger cars having seats for more than eight passengers, excluding seat for driver, it can be with or without hoot.*
  4. *Trucks are any motor vehicles used to transport goods excluding passenger cars, buses, and motorcycles.*

5. Kilometer penumpang adalah jumlah kilometer dari semua penumpang yang berangkat. Besaran ini merupakan penjumlahan jarak asal tujuan masing-masing penumpang.
  6. Data panjang jalan bersumber dari Dinas Pekerjaan Umum Kabupaten Simalungun.
  7. Kunjungan kapal adalah kapal yang datang di pelabuhan baik untuk berlabuh di perairan maupun bersandar di dermaga.
  8. Kantor Pos adalah tempat pemberi pelayanan komunikasi tertulis dan atau surat elektronik, layanan paket, layanan logistik, layanan transaksi keuangan, dan layanan keagenan pos untuk kepentingan umum. Rumah pos berfungsi sama seperti kantor pos dan kantor pos pembantu, bedanya rumah pos biasanya terletak di daerah terpencil.
5. *Passenger kilometer is total kilometers of all departing passenger. This measurement is the sum of distance between the place of origin and the place of destination taken by all passengers.*
  6. *Data on the length of roads taken from Public Works Service Office of Simalungun Regency.*
  7. *Ship call is a ship arriving at a port either for mooring or berthing.*
  8. *Post Office is a service provider facility of written communication and or electronic mail, parcel service, logistics services, financial transaction services, and postal services to the public. Postal house has the same function as the post office and subsidiary of post office, the difference is that postal house is usually located in remote areas.*

**ULASAN****DESCRIPTION****PANJANG JALAN**

Infrastruktur jalan merupakan sarana yang sangat vital untuk memperlancar arus transportasi, dengan semakin lancar arus transportasi maka akan mendorong pertumbuhan ekonomi masyarakat suatu daerah.

Bila dilihat kumulatif panjang jalan Kabupaten Simalungun pada tahun 2020 adalah 1.803,78 km dan keseluruhannya merupakan jalan kabupaten.

Panjang jalan yang dikelola sepenuhnya oleh Pemerintah Kabupaten Simalungun adalah 1.803,78 km dengan kondisi baik 648,06 km, sedang 126,08 km, rusak 55,09 km dan rusak berat 974,55 km, sementara dilihat dari jenis permukaan jalan diaspal sepanjang 744,56 km, kerikil 917,38 km, beton 84,66 km dan 57,17 km jalan tanah.

**KUNJUNGAN KAPAL**

Jumlah kedatangan dan keberangkatan kapal pada 2 (dua) dermaga yang tercatat Kab. Simalungun yaitu Kedatangan Penumpang di Dermaga Tigaraja 32.339 dan 18.516 kendaraan dengan keberangkatan penumpang 32.629 dan 19.101 kendaraan. Sedangkan untuk Dermaga Tigaras 136.171 penumpang dan 932 kendaraan dengan keberangkatan penumpang 139.117 dan 852 kendaraan.

**LENGTH OF ROADS**

*Road infrastructure is a very vital for fluent transportation then it will encourage people of a region's economic growth.*

*The road length in Simalungun Regency at 2016 is 1,803.78 km, all of which is regency road.*

*The length of the road managed by Government of Simalungun Regency is 1,803.78 km which 411.63 km good condition, 544.57 km moderate, 544.57 km destroyed and 451.75 km heavily damaged, by type surface consists of the paved road i.e 1,054.63 km, gravel i.e 629.90 km, ground road i.e 101.04, and 18.21 km for others.*

**SHIP VISITS**

*The number of ship arrival and departure in 2 (two) regency noted quay. Tigaraja quay arrival has 32,339 passengers and 18,516 vehicle with departure of passengers i.e 32,629 and 19,101 vehicles. While, Tigaras quay arrival has 136,171 passengers and 932 vehicle with departure of passengers i.e 139,117 and 852 vehicles.*

## POS

Jumlah kantor Pos di Kabupaten Simalungun sebanyak 21 unit yang tersebar di beberapa kecamatan.

Jumlah penerimaan dan pengiriman surat kilat khusus melalui Kantor Pos Pembantu di wilayah Kabupaten Simalungun adalah sebanyak 104.052 dan 16.834, sedangkan penerimaan untuk Wesel Pos sebanyak 22.190 dengan nilai 29,40 miliar dan frekuensi pengiriman sebanyak 12.199 dengan nilai 29,60 miliar.

Frekuensi penerimaan Paket Kilat melalui kantor pos pembantu dalam negeri sebanyak 18.218 sementara frekuensi pengiriman sebanyak 1.381, tidak ada penerimaan paket kilat dari luar negeri melalui kantor pos pembantu.

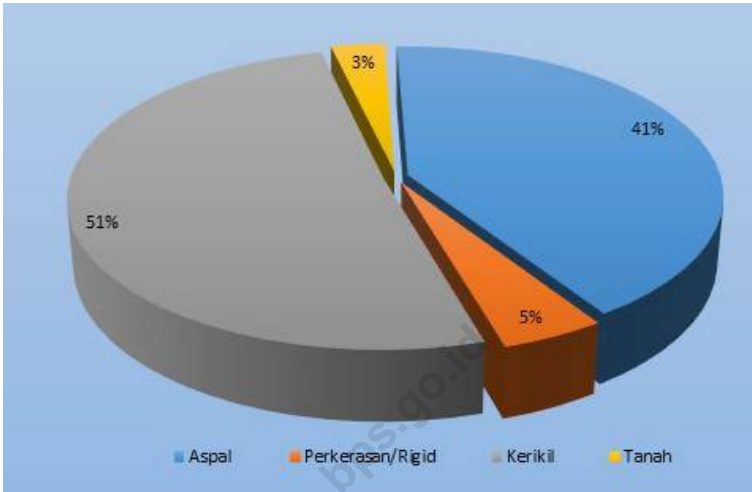
## POST

*The number of post offices in Simalungun Regency are 21 units where spread in some sub regency.*

*The amount of receipt and delivery of special express mails through the auxiliary post offices in Simalungun regency is 104,052 and 16,834, while the receipts for postal orders are 22,190 with the value of 29.40 billion and the delivery frequency is 12,199 with the value of 29.60 billion.*

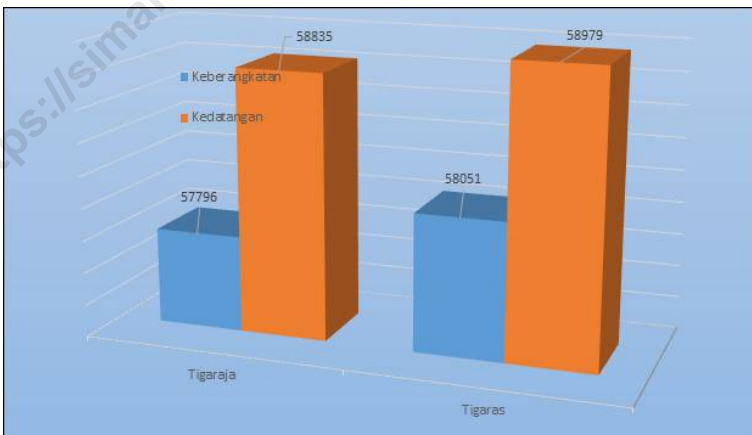
*The frequency of overnight receiving from domestic auxiliary post offices is 18,218 while freight frequency is 1,381, there is no receipt of express package from overseas through the auxiliary post office.*

**Gambar 8.1** Panjang Jalan menurut Kondisi Jalan (%), 2020  
**Figures** *Road Length by Road Condition (%), 2020*



Sumber/Source : Dinas Pekerjaan Umum Kabupaten Simalungun/Public Work Service Office of Simalungun Regency

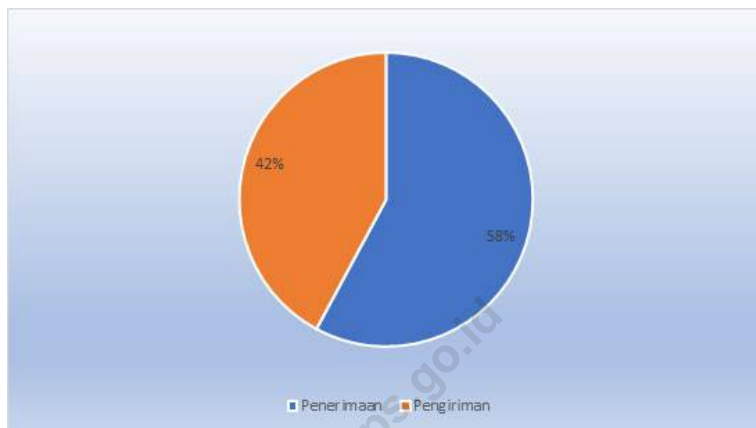
**Gambar 8.2** Panjang Jalan menurut Kondisi Jalan (%), 2020  
**Figures** *Road Length by Road Condition (%), 2020*



Sumber/Source : Dinas Perhubungan Kabupaten Simalungun/Transportation Office of Simalungun Regency

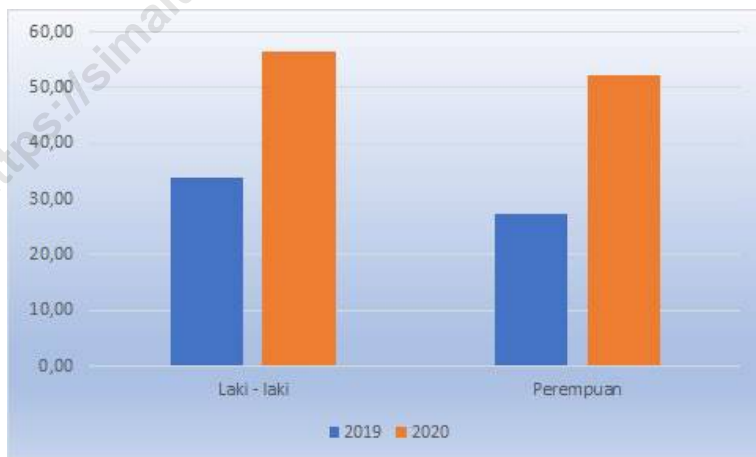


**Gambar 8.3** **Penerimaan dan Pengiriman Wesel Pos (%), 2020**  
**Figures** **Postal Money Received and Sent (%), 2020**



Sumber/Source : PT Pos Indonesia Pematangsiantar/Post Office of Pematangsiantar

**Gambar 8.4** **Persentase Penduduk Mengakses Internet, 2019 - 2020**  
**Figures** **Percentage of Population Who Has Ever Accessed The Internet, 2019 - 2020**



Sumber/Source : BPS Provinsi Sumatera Utara, Survei Sosial Ekonomi Nasional/Statistics of Sumatera Utara Province, National Socio Economic Survey

## 8.1 PANJANG JALAN LENGTH OF ROADS

**Tabel 8.1.1** Panjang Jalan Menurut Status dan Kondisi Jalan di Kabupaten Simalungun (km), 2020  
*Table 8.1.1 Length of Roads by Status and Road Condition in Simalungun Regency (km), 2020*

Status Jalan Road Status	Baik Good	Sedang Moderate	Rusak Damaged	Rusak Berat Severely Damaged	Jumlah Total
(1)	(2)	(3)	(4)	(5)	(6)
Negara/State	...	...	...	...	...
Provinsi/Province	...	...	...	...	...
Kabupaten/Regency	648,06	126,08	55,09	974,55	1 803,78
<b>SIMALUNGUN</b>	<b>648,06</b>	<b>126,08</b>	<b>55,09</b>	<b>974,55</b>	<b>1 803,78</b>

Sumber/Source: Dinas Pekerjaan Umum Kabupaten Simalungun/Public Work Service Office of Simalungun Regency

**Tabel** 8.1.2 **Panjang Jalan Menurut Jenis Permukaan Jalan di Kabupaten Simalungun (km), 2017–2020**  
**Table** *Length of Roads by Type of Road Surface in Simalungun Regency (km), 2017–2020*

Jenis Permukaan Jalan Type of Road Surface	2017	2018	2019	2020
(1)	(2)	(3)	(4)	(5)
Aspal/Paved	1 076,16	777,17	788,99	744,56
Kerikil/Gravel	614,05	36,73	37,03	84,66
Tanah/Soil	95,36	989,88	977,76	917,38
Lainnya/Others	18,21	-	-	57,17
<b>Jumlah/Total</b>	<b>1 803,78</b>	<b>1 803,78</b>	<b>1 803,78</b>	<b>1 803,78</b>

Sumber/Source: Dinas Pekerjaan Umum Kabupaten Simalungun/Public Work Service Office of Simalungun Regency

**Tabel**  
**Table** 8.1.3

**Panjang Jalan Menurut Kondisi Jalan di Kabupaten Simalungun (km), 2017–2020**  
***Length of Roads by Condition of Roads in Simalungun Regency (km), 2017–2020***

<b>Kondisi Jalan</b> <b><i>Condition of Roads</i></b>	<b>2017</b>	<b>2018</b>	<b>2019</b>	<b>2020</b>
(1)	(2)	(3)	(4)	(5)
Baik/ <i>Good</i>	458,11	484,37	524,82	648,06
Sedang/ <i>Moderate</i>	389,35	161,05	141,63	126,08
Rusak/ <i>Damage</i>	521,68	168,49	159,57	55,09
Rusak Berat/ <i>Severely Damage</i>	434,64	989,87	977,76	974,55
<b>Jumlah/Total</b>	<b>1 803,78</b>	<b>1 803,78</b>	<b>1 803,78</b>	<b>1 803,78</b>

Sumber/Source: Dinas Pekerjaan Umum Kabupaten Simalungun/*Public Work Service Office of Simalungun Regency*

**Tabel** 8.1.4 **Panjang Jalan Menurut Kelas Jalan di Kabupaten Simalungun (km), 2017–2020**  
**Table** 8.1.4 **Length of Roads by Class of Roads in Simalungun Regency (km), 2017–2020**

Kelas Jalan Class of Roads	2017	2018	2019	2020
(1)	(2)	(3)	(4)	(5)
Kelas I/Class I	-	-	-	-
Kelas II/Class II	-	-	-	-
Kelas III/Class III	-	-	-	-
Kelas IIIA/Class IIIA	-	-	-	-
Kelas IIIB/Class IIIB	-	-	-	-
Kelas IIIC/Class IIIC	1 803,78	1 803,78	1 803,78	1 803,78
Kelas Tidak Dirinci Class Not Specified	-	-	-	-
<b>Jumlah/Total</b>	<b>1 803,78</b>	<b>1 803,78</b>	<b>1 803,78</b>	<b>1 803,78</b>

Sumber/Source: Dinas Pekerjaan Umum Kabupaten Simalungun/Public Work Service Office of Simalungun Regency

**Tabel**  
**Table** 8.1.4**Panjang Jalan Menurut Kelas Jalan dan Kecamatan di Kabupaten Simalungun (km), 2020**  
*Length of Roads by Class of Roads and Subdistrict in Simalungun Regency (km), 2017–2020*

<b>Kecamatan</b> <i>Subdistrict</i>	<b>Aspal</b> <i>Paved</i>	<b>Perkerasan</b> <i>Rigid</i>	<b>Kerikil</b> <i>Gravel</i>	<b>Tanah</b> <i>Soil</i>	<b>Jumlah</b> <i>Total</i>
(1)	(2)	(3)	(4)	(5)	
Silimakuta	21,10	1,26	26,40	-	48,76
Pematang Silimahuta	15,24	1,20	37,12	-	53,56
Purba	20,91	0,86	43,47	-	65,24
Haranggaol Horison	15,03	0,30	19,51	0,15	34,99
Dolok Pardamean	33,58	0,62	16,83	0,20	51,23
Sidamanik	29,19	1,16	24,51	1,87	56,73
Pematang Sidamanik	29,39	4,71	26,52	5,77	66,39
Girsang Sipangan Bolon	29,78	4,19	2,72	1,30	37,99
Tanah Jawa	30,45	2,90	40,23	9,77	83,35
Hatonduhan	12,92	11,07	72,97	8,30	105,26
Dolok Panribuan	28,90	4,40	32,28	0,86	66,44
Jorlang Hataran	18,12	6,81	23,69	0,96	49,58
P a n e i	21,36	1,00	23,44	0,20	46,00
Panombean Panei	19,70	0,81	17,58	-	38,09
R a y a	48,89	15,00	38,48	10,37	112,74
Dolog Masagal	30,96	2,00	16,58	-	49,54
Dolok Silou	28,25	1,50	61,06	2,80	93,61
Silou Kahean	25,86	2,84	34,65	2,62	65,97
Raya Kahean	23,09	4,01	24,53	3,20	54,83
Tapian Dolok	9,18	3,43	35,31	-	47,92
Dolok Batu Nanggar	32,88	0,80	21,91	-	55,59
S i a n t a r	23,00	2,48	16,93	-	42,41
Gunung Malela	15,46	-	21,48	1,00	37,94
Gunung Maligas	10,27	0,10	15,70	7,60	33,67
Hutabayu Raja	19,59	1,08	29,01	-	49,68
Jawa Maraja Bah Jambi	6,80	1,80	26,08	-	34,68
Pematang Bandar	31,64	-	8,52	-	40,16
Bandar Hulan	28,53	0,90	23,73	-	53,16
B a n d a r	21,73	0,07	17,17	0,20	39,17
Bandar Masilam	28,09	-	19,55	-	47,64
Bosar Maligas	19,48	4,86	42,74	-	67,08
Ujung Padang	15,20	2,50	56,68	-	74,38
<b>SIMALUNGUN</b>	<b>744,56</b>	<b>84,66</b>	<b>917,38</b>	<b>57,17</b>	<b>1 803,78</b>

Sumber/Source: Dinas Pekerjaan Umum Kabupaten Simalungun/Public Work Service Office of Simalungun Regency

**Tabel 8.1.5** Panjang Jalan Menurut Kondisi Jalan dan Kecamatan di Kabupaten Simalungun (km), 2020  
**Length of Roads by Condition of Roads and Subdistrict in Simalungun Regency (km), 2020**

Kecamatan Subdistrict	Baik Good	Sedang Moderate	Rusak Damage	Rusak Berat Severely Damage	Jumlah Total
(1)	(2)	(3)	(4)	(5)	
Silimakuta	15,13	7,23	-	26,40	48,76
Pematang Silimahuta	13,70	2,64	0,10	37,12	53,56
Purba	15,08	5,70	0,99	43,47	65,24
Haranggaol Horison	14,23	0,90	0,20	19,66	34,99
Dolok Pardamean	25,33	3,97	4,90	17,03	51,23
Sidamanik	25,31	0,50	4,54	26,38	56,73
Pematang Sidamanik	29,46	2,87	1,77	32,29	66,39
Girsang Sipangan Bolon	29,21	4,67	0,09	4,02	37,99
Tanah Jawa	23,58	7,09	2,68	50,00	83,35
Hatonduhan	19,49	4,50	-	81,27	105,26
Dolok Panribuan	18,20	14,80	0,30	33,14	66,44
Jorlang Hartan	14,31	6,88	3,74	24,65	49,58
Panei	12,53	4,30	5,53	23,64	46,00
Panombean Panei	15,65	3,56	1,30	17,58	38,09
Raya	57,56	4,93	1,40	48,85	112,74
Dolog Masagal	30,06	1,90	1,00	16,58	49,54
Dolok Silou	22,25	2,80	4,70	63,86	93,61
Silou Kahean	25,90	2,50	0,30	37,27	65,97
Raya Kahean	20,30	5,20	1,60	27,73	54,83
Tapian Dolok	8,18	1,79	2,64	35,31	47,92
Dolok Batu Nanggar	13,56	20,12	-	21,91	55,59
Siantar	18,02	4,06	3,40	16,93	42,41
Gunung Malela	11,44	3,40	0,62	22,48	37,94
Gunung Maligas	7,77	2,40	0,20	23,30	33,67
Hutabayu Raja	18,27	1,10	1,30	29,01	49,68
Jawa Maraja Bah Jambi	6,60	1,20	0,80	26,08	34,68
Pematang Bandar	30,34	0,40	0,90	8,52	40,16
Bandar Huluan	25,73	0,40	3,30	23,73	53,16
Bandar	19,04	2,76	-	17,37	39,17
Bandar Masilam	21,50	0,50	6,09	19,55	47,64
Bosar Maligas	23,03	1,01	0,30	42,74	67,08
Ujung Padang	17,30	-	0,40	56,68	74,38
<b>SIMALUNGUN</b>	<b>648,06</b>	<b>126,08</b>	<b>55,09</b>	<b>974,55</b>	<b>1 803,78</b>

Sumber/Source: Dinas Pekerjaan Umum Kabupaten Simalungun/Public Work Service Office of Simalungun Regency

## 8.2 TRANSPORTASI KAPAL SHIP TRANSPORTATION

**Tabel 8.2.1** Jumlah Kedatangan dan Keberangkatan Menurut Dermaga di Kabupaten Simalungun, 2020  
*Number of Arrival and Departure by Quay in Simalungun Regency, 2020*

Dermaga Quays	Penumpang/Passengers		Kendaraan/Vehicles	
	Kedatangan Arrival	Keberangkatan Departure	Kedatangan Arrival	Keberangkatan Departure
(1)	(2)	(3)	(4)	(5)
Tigaraja	58 835	57 796	5 100	4 974
Tigaras	58 979	58 051	22 116	19 590
<b>Jumlah/Total</b>	<b>117 814</b>	<b>115 847</b>	<b>27 216</b>	<b>24 564</b>

Sumber/Source: Dinas Perhubungan Kabupaten Simalungun/Transportation Office of Simalungun Regency



**Tabel**  
**Table** 8.2.2**Jumlah Kedatangan dan Keberangkatan Melalui Dermaga Tigaraja Menurut Bulan, 2020**  
**Number of Arrival and Departure by Quay of Tigaraja and Month, 2020**

Bulan Months	Penumpang/Passengers		Kendaraan/Vehicles	
	Kedatangan Arrival	Keberangkatan Departure	Kedatangan Arrival	Keberangkatan Departure
(1)	(2)	(3)	(4)	(5)
Januari/January	10 250	10 170	1 580	1 470
Februari/February	7 370	7 400	610	605
Maret/March	8 500	8 450	630	625
April/April	6 230	6 120	415	405
Mei/May	5 570	5 521	430	425
Juni/June	4 115	3 760	370	345
Juli/July	3 250	3 325	125	120
Agustus/August	2 730	2 450	95	87
September/September	1 340	1 235	103	102
Oktober/October	1 120	1 115	115	110
November/November	2 910	2 900	205	210
Desember/December	5 450	5 350	425	470
<b>Jumlah/Total</b>	<b>58 835</b>	<b>57 796</b>	<b>5 103</b>	<b>4 974</b>

Sumber/Source: Dinas Perhubungan Kabupaten Simalungun/Transportation Office of Simalungun Regency

**Tabel**  
**Table** 8.2.3**Jumlah Kedatangan dan Keberangkatan Melalui Dermaga  
Tigaras Menurut Bulan, 2020**  
**Number of Arrival and Departure by Quay of Tigaras and  
Month, 2020**

Bulan Months	Penumpang/Passengers		Kendaraan/Vehicles	
	Kedatangan Arrival	Keberangkatan Departure	Kedatangan Arrival	Keberangkatan Departure
(1)	(2)	(3)	(4)	(5)
Januari/January	11 108	11 205	4 283	3 310
Februari/February	6 158	6 105	2 542	2 450
Maret/March	5 195	5 180	2 316	2 240
April/April	1 662	1 590	812	795
Mei/May	231	215	291	175
Juni/June	2 390	2 340	1 110	1 090
Juli/July	2 880	2 660	1 219	1 200
Agustus/August	5 430	5 405	227	210
September/September	5 347	5 175	2 173	2 150
Oktober/October	4 751	4 509	2 003	1 950
November/November	5 347	5 210	2 173	2 150
Desember/December	8 480	8 457	2 967	1 870
<b>Jumlah/Total</b>	<b>58 979</b>	<b>58 051</b>	<b>22 116</b>	<b>19 590</b>

Sumber/Source: Dinas Perhubungan Kabupaten Simalungun/Transportation Office of Simalungun Regency

**Tabel** 8.2.4  
**Table**

**Jumlah Kendaraan Bermotor yang Diuji Menurut Jenis Kendaraan (unit), 2020**  
**Number of Tested Motor Vehicles by Type of Vehicles (unit), 2020**

<b>Bulan</b> <i>Months</i>	<b>Mobil Barang</b> <i>Truck Wagon</i>	<b>Bus</b> <i>Buses</i>	<b>Mobil Penumpang</b> <i>Passenger Car</i>	<b>Tempelan</b>	<b>Jumlah</b> <i>Total</i>
(1)	(2)	(3)	(4)	(5)	(6)
Januari/ <i>January</i>	...	...	...	...	...
Februari/ <i>February</i>	...	...	...	...	...
Maret/ <i>March</i>	...	...	...	...	...
April/ <i>April</i>	...	...	...	...	...
Mei/ <i>May</i>	...	...	...	...	...
Juni/ <i>June</i>	...	...	...	...	...
Juli/ <i>July</i>	...	...	...	...	...
Agustus/ <i>August</i>	...	...	...	...	...
September/ <i>September</i>	...	...	...	...	...
Oktober/ <i>October</i>	...	...	...	...	...
November/ <i>November</i>	...	...	...	...	...
Desember/ <i>December</i>	...	...	...	...	...
<b>Jumlah/Total</b>	...	...	...	...	...

Catatan/*Note*: Data Tidak Tersedia Karena UPTD Pengujian Kendaraan Belum Terakreditasi  
Sumber/*Source*: Dinas Perhubungan Kabupaten Simalungun/*Transportation Office of Simalungun Regency*

### 8.3 POS POST

**Tabel**  
**Table** 8.3.1

**Jumlah Kantor Pos Pembantu dan Kode Pos Menurut  
Kecamatan di Kabupaten Simalungun, 2019**  
*Number of Auxiliary Post Office and Post Code by Sub  
Regency in Simalungun Regency, 2020*

Kecamatan Subdistrict	Jumlah Kantor Pos Pembantu Number of Auxiliary Post Office	Kode Pos Post Office
(1)	(2)	(3)
Silimakuta	1	21167
Pematang Silimahuta	-	-
Purba	1	21165
Haranggaol Horison	-	-
Dolok Pardamean	1	21163
Sidamanik	1	21171
Pematang Sidamanik	-	-
Girsang Sipangan Bolon	1	21174
Tanah Jawa	1	21181
Hatonduhan	-	-
Dolok Panribuan	1	21173
Jorlang Hataran	1	21172
P a n e i	1	21161
Panombean Panei	-	-
R a y a	1	21162
Dolog Masagal	-	-
Dolok Silou	1	21168
Silou Kahean	1	2115781
Raya Kahean	-	-
Tapian Dolok	1	2115481
Dolok Batu Nanggar	1	21155
S i a n t a r	1	21152
Gunung Malela	1	21153
Gunung Maligas	-	-
Hutabayu Raja	1	21182
Jawa Maraja Bah Jambi	-	-
Pematang Bandar	1	21186
Bandar Huluan	-	-
B a n d a r	1	21184
Bandar Masilam	-	-
Bosar Maligas	1	21183
Ujung Padang	-	-
<b>SIMALUNGUN</b>	<b>20</b>	

Sumber/Source: PT Pos Indonesia Pematangsiantar/Post Office of Pematangsiantar

**Tabel**  
**Table** 8.3.2**Jumlah Penerimaan dan Pengiriman Paket Biasa Melalui Kantor Pos Pembantu, 2020**  
**Number of Regular Package Received and Sent by Auxiliary Post Office, 2020**

Bulan Months	Penerimaan/Received		Pengiriman/Sent	
	Dalam Negeri Domestic	Luar Negeri International	Dalam Negeri Domestic	Luar Negeri International
(1)	(2)	(3)	(4)	(5)
Januari/January	603	32	387	1
Februari/February	636	29	406	12
Maret/March	477	16	448	0
April/April	566	13	621	2
Mei/May	593	6	572	0
Juni/June	508	4	750	0
Juli/July	813	3	960	0
Agustus/August	733	14	1061	1
September/September	808	4	1138	0
Oktober/October	660	16	656	1
November/November	654	16	679	4
Desember/December	597	8	778	0
<b>Jumlah/Total</b>	<b>7 648</b>	<b>161</b>	<b>8 456</b>	<b>21</b>

Sumber/Source: PT Pos Indonesia Pematangsiantar/Post Office of Pematangsiantar

**Tabel**  
**Table** 8.3.3**Jumlah Penerimaan dan Pengiriman Paket Kilat Melalui Kantor Pos Pembantu, 2020**  
**Number of Flash Package Received and Sent by Auxiliary Post Office, 2020**

Bulan <i>Months</i>	Penerimaan/Received		Pengiriman/Sent	
	Dalam Negeri <i>Domestic</i>	Luar Negeri <i>International</i>	Dalam Negeri <i>Domestic</i>	Luar Negeri <i>International</i>
(1)	(2)	(3)	(4)	(5)
Januari/January	3045	-	596	-
Februari/February	2782	-	600	-
Maret/March	3468	3	831	-
April/April	3338	-	844	-
Mei/May	3923	-	866	-
Juni/June	4185	-	871	-
Juli/July	4860	-	596	-
Agustus/August	4653	-	623	-
September/September	5177	-	761	-
Oktober/October	3747	-	678	-
November/November	3786	-	696	-
Desember/December	4276	1	821	-
<b>Jumlah/Total</b>	<b>47 240</b>	<b>4</b>	<b>8 783</b>	<b>-</b>

Sumber/Source: PT Pos Indonesia Pematangsiantar/Post Office of Pematangsiantar

**Tabel 8.3.4** Jumlah Penerimaan dan Pengiriman Peranko Manual Tercatat Melalui Kantor Pos Pembantu, 2020  
**Number of Register Manual Stamp Received and Sent by Auxiliary Post Office, 2020**

Bulan Months	Penerimaan/Received		Pengiriman/Sent	
	Dalam Negeri Domestic	Luar Negeri International	Dalam Negeri Domestic	Luar Negeri International
(1)	(2)	(3)	(4)	(5)
Januari/January	88	17	18	-
Februari/February	168	18	22	-
Maret/March	110	15	33	2
April/April	60	15	22	2
Mei/May	32	10	15	1
Juni/June	152	-	23	-
Juli/July	64	16	14	-
Agustus/August	81	4	26	-
September/September	89	4	13	-
Oktober/October	70	16	18	-
November/November	93	10	21	-
Desember/December	117	6	23	1
<b>Jumlah/Total</b>	<b>1 124</b>	<b>131</b>	<b>248</b>	<b>6</b>

Sumber/Source: PT Pos Indonesia Pematangsiantar/Post Office of Pematangsiantar

**Tabel**  
**Table** 8.3.5**Jumlah Penerimaan dan Pengiriman Surat Kilat Khusus Melalui Kantor Pos Pembantu, 2020**  
**Number of Flash Special Mail Received and Sent by Auxiliary Post Office, 2020**

Bulan <i>Months</i>	Penerimaan/Received		Pengiriman/Sent	
	Dalam Negeri <i>Domestic</i>	Luar Negeri <i>International</i>	Dalam Negeri <i>Domestic</i>	Luar Negeri <i>International</i>
(1)	(2)	(3)	(4)	(5)
Januari/January	7 517	-	1 448	-
Februari/February	9 404	-	1 459	-
Maret/March	9 176	-	2 127	-
April/April	6 501	2	1 816	-
Mei/May	6 171	1	1 650	-
Juni/June	5 942	-	2 000	-
Juli/July	7 310	1	1 686	-
Agustus/August	5 790	-	1 619	-
September/September	6 932	-	1 511	-
Oktober/October	7 109	1	1 650	-
November/November	7 121	-	1 576	-
Desember/December	7 350	-	1 879	-
<b>Jumlah/Total</b>	<b>86 323</b>	<b>5</b>	<b>20 421</b>	<b>-</b>

Sumber/Source: PT Pos Indonesia Pematangsiantar/Post Office of Pematangsiantar



**Tabel** 8.3.6 **Jumlah Penerimaan dan Pengiriman Wesel Pos Melalui Kantor Pos Pembantu, 2020**  
**Number of Postal Money Received and Sent by Auxiliary Post Office, 2020**

Bulan Months	Penerimaan/Received		Pengiriman/Sent	
	Frekuensi Frequency	Nilai Value (Rp)	Frekuensi Frequency	Nilai Value (Rp)
(1)	(2)	(3)	(4)	(5)
Januari/January	413	1 394 790 182	593	660 296 615
Februari/February	478	1 730 541 131	562	643 222 644
Maret/March	391	1 558 665 402	559	631 292 104
April/April	401	1 444 356 324	510	595 939 977
Mei/May	483	1 381 874 749	417	693 430 277
Juni/June	392	632 159 600	227	567 424 596
Juli/July	387	393 055 702	229	709 038 416
Agustus/August	350	797 896 317	343	618 313 307
September/September	362	709 174 202	284	566 314 101
Oktober/October	400	845 724 988	443	474 644 429
November/November	436	945 593 642	440	797 739 838
Desember/December	381	902 924 566	356	2 310 316 277
<b>Jumlah/Total</b>	<b>4 874</b>	<b>12 736 756 805</b>	<b>4 963</b>	<b>9 267 972 581</b>

Sumber/Source: PT Pos Indonesia Pematangsiantar/Post Office of Pematangsiantar

#### 8.4 TEKNOLOGI INFORMASI & KOMUNIKASI INFORMATION & COMMUNICATION TECHNOLOGY

**Tabel 8.4.1** Persentase Penduduk Berumur 5 Tahun Keatas yang Menguasai/Memiliki Telepon Seluler dan Menggunakan Komputer Dalam 3 Bulan Terakhir di Kabupaten Simalungun, 2019 - 2020  
*Percentage of Population 5 Years of Aged and Over Who Have Cellular Phone (HP) and Use Computer During The Last 3 Months in Simalungun Regency, 2019 - 2020*

Uraian Description	2019	2020
(1)	(2)	(3)
Laki-laki / Male		
Menguasai/Memiliki Telepon Seluler (HP) Have Cellular Phone (HP)	70,16	67,85
Menggunakan Komputer (PC/Desktop, Notebook/ Laptop, Tablet) Use Computer	15,61	12,86
Perempuan / Female		
Menguasai/Memiliki Telepon Seluler (HP) Have Cellular Phone (HP)	61,32	57,69
Menggunakan Komputer (PC/Desktop, Notebook/ Laptop, Tablet) Use Computer	14,42	14,14
Laki-laki + Perempuan / Male + Female		
Menguasai/Memiliki Telepon Seluler (HP) Have Cellular Phone (HP)	65,71	62,74
Menggunakan Komputer (PC/Desktop, Notebook/ Laptop, Tablet) Use Computer	15,01	13,50

Sumber/Source: BPS Provinsi Sumatera Utara, Survei Sosial Ekonomi Nasional/Statistics of Sumatera Utara Province, National Socio Economic Survey

**Tabel** 8.4.2 **Persentase Penduduk Berumur 5 Tahun Keatas yang Mengakses Internet Dalam 3 Bulan Terakhir di Kabupaten Simalungun, 2019 - 2020**  
**Percentage of Population 5 Years of Aged and Over Who Has Ever Accessed The Internet During The Last 3 Months in Simalungun Regency, 2019 - 2020**

<b>Uraian</b> <b>Description</b>	<b>2019</b>	<b>2020</b>
(1)	(2)	(3)
Laki+laki Male	33,88	56,54
Perempuan Female	27,43	52,34
Laki-laki + Perempuan Male + Female	30,64	54,43

Sumber/Source: BPS Provinsi Sumatera Utara, Survei Sosial Ekonomi Nasional/Statistics of Sumatera Utara Province, National Socio Economic Survey

# BAB 9 PERBANKAN, KOPERASI, HARGA-HARGA DAN PENGELUARAN PENDUDUK

*Banking, Cooperative, Prices, and Population Expenditure*

## Pajak Daerah



85,96  
Miliar  
Rupiah

## Hasil Pengelolaan Kekayaan Daerah yang Dipisahkan

14,57  
Miliar  
Rupiah



Pendapatan Asli Daerah  
Kabupaten Simalungun Tahun 2020

**156,25**  
Miliar Rupiah



2,4  
Miliar  
Rupiah

## Retribusi Daerah

53,32  
Miliar  
Rupiah



## Lain-lain Pendapatan Asli Daerah yang Sah



## PENJELASAN TEKNIS

## TECHNICAL NOTES

- 1. Realisasi Penerimaan dan Pengeluaran Pemerintah Provinsi** adalah realisasi/perhitungan APBD Provinsi pada tiap tahun anggaran.
  - 2. Pendapatan Asli Daerah (PAD)** adalah pendapatan yang diperoleh daerah yang dipungut berdasarkan peraturan daerah sesuai dengan peraturan perundang-undangan, guna keperluan daerah yang bersangkutan dalam membiayai kegiatannya.
  - 3. Dana Perimbangan** adalah dana yang bersumber dari pendapatan APBN yang dialokasikan kepada Daerah untuk mendanai kebutuhan daerah dalam rangka pelaksanaan desentralisasi.
  - 4. Pajak daerah** adalah kontribusi wajib kepada daerah yang terutang oleh orang pribadi atau badan yang bersifat memaksa berdasarkan Undang-Undang, dengan tidak mendapatkan imbalan secara langsung dan digunakan untuk keperluan daerah bagi sebesar-besarnya kemakmuran rakyat.
  - 5. Lain-lain Pendapatan yang Sah** adalah pendapatan lainnya dari pemerintah pusat dan atau dari instansi pusat, serta dari daerah
- 1. Actual revenue and expenditure of Provincial Government** is the realization/provincial budget calculations for every fiscal year.
  - 2. Original Local Government Revenue** is revenue that withheld based on local regulations in accordance with the legislation, for the purposes of financing their activities.
  - 3. Balanced Budget** is the fund coming from the state budget that allocated to regions to fund their needs in the context of decentralization.
  - 4. Local tax** is a compulsory contribution to an area owed by an individual or a coercive body under the Act, by not obtaining direct remuneration and being used for regional purposes for the greatest extent of the people's welfare.
  - 5. Other Legal Revenue** is other income that coming from the central government and or from the central agencies, as well as from

- |  |   |
|--|---|
| lainnya.   | <i>other local government.</i>  |
| 6. Data statistik perbankan bersumber dari Bank Indonesia di Pematangsiantar.                          | 6. <i>Banking Statistics are obtained from the Bank Indonesia in Pematangsiantar.</i>                 |
| 7. Kantor bank terdiri dari Kantor Cabang (KC), Kantor Cabang Pembantu (KCP), dan kantor di bawah KCP. | 7. <i>Bank offices consist of branch office (KC), sub branch office (KCP), and offices under KCP.</i> |

<https://simalungunkab.bps.go.id>

## ULASAN

## DESCRIPTION

### BANK

Lembaga keuangan di Kabupaten Simalungun masih merupakan kantor unit yang terdiri dari 7 unit Bank Umum dan 6 Bank Perkreditan Rakyat (BPR),

Posisi simpanan masyarakat rupiah dan valas tahun 2020 mencapai 1.076.008 juta dengan jumlah rekening 177.494 buah dimana 99 persen berasal dari jenis simpanan berjangka yakni mencapai 782.973 juta dengan jumlah rekening 175.727 kemudian 1 persen untuk simpanan tabungan dan giro.

### KEUANGAN DAERAH

Pendapatan asli daerah (PAD) pada tahun 2020 mencapai 156.255 milyar rupiah turun 18,59 persen dibanding tahun 2019. Sumber PAD terbesar berasal dari pajak daerah 85.959,6 milyar rupiah, lain lain pendapatan asli daerah yang sah 53.324 milyar rupiah selanjutnya kekayaan daerah yang dipisahkan 14.573,9 milyar rupiah.

Penerimaan pajak tertinggi bersumber dari pajak penerangan jalan sebesar 32.681 milyar, kemudian pajak perdesaan dan perkotaan sebesar 24.548 milyar, dan selanjutnya pajak bumi dan bangunan 13.844 milyar.

### BANK

*Financial Institutions in Simalungun regency still have branch office consist of 10 units of commercial banks and 6 BPR.*

*The position of Rupiah and Foreign Exchange Savings Society in 2020 reached 1,076,008 billion by 177,494 accounts which 99 percent came from the types of term deposit remain which reached 782.973 billion, with 175,727 accounts, then 1 percent for saving and giro deposit.*

### REGIONAL FINANCIAL

*Revenue (PAD) in 2020 reached 156,255 billion rupiah was decrease 18,59 percent from 2019. The largest source of revenue comes from local tax i.e 85,959.6 billion rupiah, others legitimate revenue i.e 53,324 billion rupiah subsequently separated regional assets i.e 14,573.9 billion rupiah.*

*The highest tax revenue derived from street lighting taxes i.e 32,681 billion, then rural and urban tazes i.e 24,584 billion and property taxes i.e 13,844 billion.*



**Gambar 9.1** **Nominal Posisi Simpanan Masyarakat Rupiah dan Valas di Kabupaten Simalungun, 2020**  
**Figures** **Nominal Position of Community Rupiah and Foreign Exchange Deposits in Simalungun Regency, 2020**



Sumber/Source : Bank Indonesia Pematangsiantar/ Bank Indonesia in Pematangsiantar

**Gambar 9.2** **Target dan Realisasi Penerimaan Pendapatan Pajak (Rupiah) di Kabupaten Simalungun, 2017-2020**  
**Figures** **Tax Revenues Target and Realization (Rupiah) in Simalungun Regency, 2017-2020**



Sumber/Source : Dinas Pendapatan Kabupaten Simalungun/Revenue Offices of Simalungun Regency

**9.1 KEUANGAN  
FINANCE**

**Tabel** 9.1.1 **Jumlah Lembaga Keuangan di Kabupaten Simalungun, 2020**  
**Table** *Number of Financial Institutions in Simalungun Regency, 2020*

<b>Lembaga Keuangan Financial Institutions</b>	<b>2017</b>	<b>2018</b>	<b>2019</b>	<b>2020</b>
(1)	(2)	(3)	(4)	(5)
Bank Umum	11	11	9	7
BPR	5	5	5	6
<b>Simalungun</b>	<b>16</b>	<b>16</b>	<b>14</b>	<b>13</b>

Sumber/Source: Bank Indonesia Pematangsiantar, Otoritas Jasa Keuangan (OJK)/ Bank Indonesia in Pematangsiantar, Financial Services Authority

**Tabel 9.1.2**      **Posisi Simpanan Masyarakat Rupiah dan Valas, 2017-2020**  
**Table**              **Public Saving in Rupiah and Foreign Currency, 2017 -2020**

<b>Jenis Simpanan</b> <b>Deposits Type</b>	<b>2017</b>	<b>2018</b>	<b>2019</b>	<b>2020</b>
(1)	(2)	(3)	(4)	(5)
<b>Giro</b>				
Nominal (Juta Rp)	34 873	78 361	114 178	116 518
Jumlah Rekening	508	483	591	629
<b>Simpanan Berjangka / Term Deposits</b>				
Nominal (Juta Rp)	464 800	519 940	570 091	782 973
Jumlah Rekening	131 176	134 081	161 370	175 727
<b>Tabungan / Saving</b>				
Nominal (Juta Rp)	128 269	143 446	178 486	176 516
Jumlah Rekening	817	948	1 099	1 138
<b>Total Nominal (Juta Rp)</b>	<b>627 943</b>	<b>741 746</b>	<b>862 755</b>	<b>1 076 008</b>
<b>Total Jumlah Rekening</b>	<b>132 501</b>	<b>135 512</b>	<b>163 060</b>	<b>177 494</b>

Sumber/Source: Bank Indonesia Pematangsiantar/ Bank Indonesia in Pematangsiantar

**Tabel**  
**Table** 9.1.3

**Posisi Pinjaman yang Diberikan Bank Umum berdasarkan Lokasi Proyek Menurut Sektor Ekonomi (Juta Rupiah), 2019 - 2020**  
**Position of Loans by Commercial Banks in Rupiah Based on Project Location by Economical Sector (Million Rp), 2019 -2020**

<b>Jenis Pinjaman Berdasarkan Lapangan Usaha</b> <b>Loans by Industriarian Origin</b>	<b>2019</b>	<b>2020</b>
(1)	(2)	(3)
Pertanian, Perburuan dan Kehutanan/ <i>Agriculture, Hunting and Forestry</i>	2 136 399	2 713 239
Perikanan/ <i>Fisheries</i>	37 529	40 147
Pertambangan dan Penggalian/ <i>Mining and Quarrying</i>	2 087	2 537
Industri Pengolahan/ <i>Manufacturing</i>	256 531	264 260
Pengadaan Listrik, Gas dan Air/ <i>Electricity, Gas Procurement and Water</i>	30 645	29 613
Konstruksi/ <i>Construction</i>	59 661	42 241
Perdagangan Besar dan Eceran, Reparasi Mobil dan Motor <i>Wholesale and Retail Trade, Car and Motorcycle Repair</i>	1 528 402	1 081 557
Penyediaan Akomodasi dan Makan Minum <i>Provision of Accommodation, Food, and Beverages</i>	91 400	100 803
Transportasi, Pergudangan dan Komunikasi <i>Transportation, Warehousing and Communication</i>	129 771	84 792
Perantara Keuangan/ <i>Financial Intermediary</i>	12 556	5 169
Real Estate, Usaha Persewaan, dan Jasa Perusahaan <i>Real Estate, rental bussines, and Bussines</i>	36 120	35 851
Administrasi Pemerintahan, Pertahanan dan Jaminan Sosial Wajib <i>Government Administration, Defense and Mandatory Social Security</i>	1 737	180
Jasa Pendidikan/ <i>Education</i>	25 507	45 508
Jasa Kesehatan dan Kegiatan Sosial/ <i>Health Services and Social Activities</i>	11 598	11 121
Jasa Kemasyarakatan, Sosial Budaya, Hiburan dan Perorangan Lainnya <i>Community services, socio-cultural, entertainment and other individuals</i>	119 526	117 954
Jasa Perorangan Yang Melayani Rumah Tangga <i>Individual services serving household</i>	8 738	6 227
Kegiatan Yang Belum Jelas Batasannya/ <i>Activities whose boundaries are not clear</i>	128	117
Penerimaan Kredit Bukan Lapangan Usaha/ <i>Acceptance of non-business credit</i>	2 028 762	2 050 337
<b>Total Lapangan Usaha/<i>Total Loans at the Business Field</i></b>	<b>4 488 335</b>	<b>4 581 317</b>
<b>Total Bukan Lapangan Usaha/<i>Total Loans at the Non-business Field</i></b>	<b>2 028 762</b>	<b>2 050 337</b>
<b>Total Pinjaman/<i>Total Loans</i></b>	<b>6 517 097</b>	<b>6 631 654</b>

Sumber/Source: Bank Indonesia Pematangsiantar/ *Bank Indonesia in Pematangsiantar*

**Tabel**  
**Table** 9.1.4

**Posisi Kredit Mikro Kecil Menengah yang Diberikan Bank Umum Berdasarkan Lokasi Proyek Menurut Sektor Ekonomi (Juta Rupiah), 2018 - 2020**  
**Position of Small Medium Micro Credit Extended by Commercial Banks in Rupiah Based on Project Location by Economical Sector (Million Rp), 2018- 2020**

<b>Jenis Pinjaman Berdasarkan Lapangan Usaha</b> <i>Loans by Industriarian Origin</i>	<b>2018</b>	<b>2019</b>	<b>2020</b>
(1)	(2)	(3)	(4)
Pertanian, Perburuan dan Kehutanan/ <i>Agriculture, Hunting and Forestry</i>	766 746	831 782	927 994
Perikanan/ <i>Fisheries</i>	36 005	36 072	38 496
Pertambangan dan Penggalian/ <i>Mining and Quarrying</i>	1 734	1 994	2 529
Industri Pengolahan/ <i>Manufacturing</i>	73 771	86 822	94 726
Pengadaan Listrik, Gas dan Air/ <i>Electricity, Gas Procurement and Water</i>	828	1 566	1 281
Konstruksi/ <i>Construction</i>	62 021	53 214	39 531
Perdagangan Besar dan Eceran, Reparasi Mobil dan Motor <i>Wholesale and Retail Trade, Car and Motorcycle Repair</i>	944 204	1 002 062	992 537
Penyediaan Akomodasi dan Makan Minum <i>Provision of Accommodation, Food, and Beverages</i>	68 238	90 696	98 478
Transportasi, Pergudangan dan Komunikasi <i>Transportation, Warehousing and Communication</i>	95 969	129 608	83 825
Perantara Keuangan/ <i>Financial Intermediary</i>	9 180	7 245	5 169
Real Estate, Usaha Persewaan, dan Jasa Perusahaan <i>Real Estate, rental bussines, and Bussines</i>	22 966	35 836	35 623
Administrasi Pemerintahan, Pertahanan dan Jaminan Sosial Wajib <i>Government Administration, Defense and Mandatory Social Security</i>	11	192	180
Jasa Pendidikan/ <i>Education</i>	3 173	14 383	45 508
Jasa Kesehatan dan Kegiatan Sosial/ <i>Health Services and Social Activities</i>	10 957	11 314	10 698
Jasa Kemasyarakatan, Sosial Budaya, Hiburan dan Perorangan Lainnya <i>Community services, socio-cultural, entertainment and other individuals</i>	123 327	117 119	110 630
Jasa Perorangan Yang Melayani Rumah Tangga <i>Individual services serving household</i>	6 113	8 738	6 227
Badan International Dan Badan Ekstra International Lainnya <i>International Agencies and Other Extra-International Agencies</i>	-	-	-
Kegiatan Yang Belum Jelas Batasannya/ <i>Activities whose boundaries are not clear</i>	299	113	117
Penerimaan Kredit Bukan Lapangan Usaha/ <i>Acceptance of non-business credit</i>	-	-	-
<b>Total Lapangan Usaha/<i>Total Loans at the Business Field</i></b>	<b>2 225 541</b>	<b>2 428 756</b>	<b>2 493 547</b>

Sumber/Source: Bank Indonesia Pematangsiantar/ Bank Indonesia in Pematangsiantar

**Tabel**  
**Table** 9.1.5

**Posisi Pinjaman yang Disalurkan Bank Umum  
Berdasarkan Penggunaan (Juta Rupiah), 2017 - 2020**  
*Position of Loans Distributed by Commercial Banks in  
Rupiah Based on Usage (Million Rp), 2017- 2020*

<b>Penggunaan Usage</b>	<b>2017</b>	<b>2018</b>	<b>2019</b>	<b>2020</b>
(1)	(2)	(3)	(4)	(5)
Modal Kerja / Working Capital	415 354	455 709	429 825	512 804
Investasi / Investment	244 948	241 117	299 246	280 412
Konsumsi / Consumption	404 310	378 906	456 529	491 125
<b>Jumlah/Total</b>	<b>1 064 613</b>	<b>1 075 732</b>	<b>1 185 600</b>	<b>1 284 340</b>

Sumber/Source: Bank Indonesia Pematangsiantar/ Bank Indonesia in Pematangsiantar

## 9.2 KEUANGAN DAERAH REGIONAL FINANCE

**Tabel**  
**Table** 9.2.1 **Realisasi Penerimaan Daerah Menurut Sumber Penerimaan di Kabupaten Simalungun (Rupiah), 2019 - 2020**  
*Regional Receipts Realization by Source of Receipt in Simalungun Regency, 2019 - 2020*

Sumber Penerimaan <i>Source of Receipt</i>	2019	2020
(1)	(2)	(3)
Pendapatan Asli Daerah	191 935 356 638,19	156 255 283 951,78
a. Pajak Daerah	85 226 198 307,00	85 959 604 425,00
b. Retribusi Daerah	3 863 137 705,00	2 397 477 260,00
c. Hasil Pengelolaan Kekayaan Daerah yang Dipisahkan	19 088 536 501,00	14 573 946 375,00
d. Lain-lain Pendapatan Asli Daerah yang Sah	83 757 484 129,19	53 324 250 891,78
Dana Perimbangan	1 630 059 943 143,00	1 582 524 160 241,00
a. BHP/BHBP	35 866 870 850,00	35 242 087 390,00
b. Dana Alokasi Umum	1 231 559 339 134,00	1 136 239 874 000,00
c. Dana Alokasi Khusus	112 423 140 443,00	81 874 175 509,00
Pendapatan Daerah yang Sah	422 723 530 015,00	11 834 324 052,00
<b>Simalungun</b>	<b>2 244 718 829 796,19</b>	<b>1 750 613 768 244,78</b>

Sumber/Source: Dinas Pendapatan Kabupaten Simalungun/Revenue Offices of Simalungun Regency

**Tabel**  
**Table** 9.2.2

**Target dan Realisasi Penerimaan Pendapatan Pajak  
Menurut Jenis Pajak (Rupiah), 2020**  
*Tax Revenues Target and Realization by Type of Tax (Rp),  
2020*

<b>Jenis Pajak</b> <i>Type of Tax</i>	<b>Target</b> <i>Target (Rp)</i>	<b>Realisasi</b> <i>Realization (Rp)</i>	<b>Persentase</b> <i>Percentage (%)</i>
(1)	(2)	(3)	(4)
Pajak Hotel	9 500 000 000	5 115 337 310	53,85
Pajak Restoran	4 000 000 000	900 697 701	22,52
Pajak Hiburan	200 000 000	20 374 300	10,19
Pajak Reklame	2 000 000 000	1 020 624 092	51,03
Pajak Penerangan Jalan	38 000 000 000	32 681 387 163	86,00
Pajak Air Tanah	4 500 000 000	5 380 309 321	119,56
Pajak Sarang Burung Walet	-	-	-
Pajak Mineral Bukan Logam dan Batuan	3 000 000 000	2 447 215 893	81,57
Pajak Perdesaan dan Perkotaan	28 000 000 000	24 548 724 445	87,67
Pajak Perolehan Hak Atas Tanah dan Bangunan	9 800 000 000	13 844 939 200	141,27
<b>Jumlah/Total</b>	<b>99 000 000 000</b>	<b>85 959 609 425</b>	<b>86,83</b>

Sumber/Source: Dinas Pendapatan Kabupaten Simalungun/Revenue Offices of Simalungun Regency



### 9.3 KEUANGAN DAERAH REGIONAL FINANCE

**Tabel** 9.3.1 **Distribusi Penduduk Menurut Golongan Pengeluaran per Kapita Sebulan Kabupaten Simalungun (%), 2018 -2020**  
**Table** 9.3.1 **Population Distribution by Capita Expenditure Class of Simalungun Regency (%), 2018 -2020**

Golongan Pengeluaran per Kapita <i>Capita Expenditure Class</i>	2018	2019	2020
(1)	(2)	(3)	(4)
< 200.000	0,10	0,00	0,00
200.000 - 299.000	1,53	0,00	0,00
300.000 - 499.000	12,68	10,35	5,97
500.000 - 749.000	35,09	27,15	26,89
750.000 - 999.000	20,88	28,05	23,88
1.000.000 - 1.249.000	13,04	14,28	16,76
1.250.000 - 1.499.000	6,42	8,90	12,15
> 1.500.000	10,26	11,27	14,35
<b>Jumlah Total</b>	<b>100,00</b>	<b>100,00</b>	<b>100,00</b>

Sumber/Source: BPS - Survei Sosial Ekonomi Nasional/ BPS - National Socio Economic Survey

**Tabel**  
**Table** 9.3.2

**Distribusi Pengeluaran Menurut Golongan Pengeluaran per Kapita Sebulan Kabupaten Simalungun (%), 2018 - 2020**  
**Consumption Distribution by Capita Expenditure Class of Simalungun Regency (%), 2018 - 2020**

<b>Golongan Pengeluaran per Kapita</b> <b>Capita Expenditure Class</b>	<b>2018</b>	<b>2019</b>	<b>2020</b>
(1)	(2)	(3)	(4)
< 200.000	0,02	-	-
200.000 - 299.000	0,46	-	-
300.000 - 499.000	5,82	4,59	2,25
500.000 - 749.000	23,99	17,34	15,48
750.000 - 999.000	19,54	24,22	18,56
1.000.000 - 1.249.000	15,49	15,89	17,02
1.250.000 - 1.499.000	9,47	12,20	14,89
> 1.500.000	25,21	25,76	31,79
<b>Jumlah</b> <b>Total</b>	<b>100,00</b>	<b>100,00</b>	<b>100,00</b>

Sumber/Source: BPS - Survei Sosial Ekonomi Nasional/ BPS - National Socio Economic Survey

**Tabel** 9.3.3 **Rata-rata Pengeluaran per Kapita Sebulan Menurut Jenis Konsumsi Kabupaten Simalungun, 2018 - 2020**  
**Average per Capita Monthly Expenditure by Type of Consumption of Simalungun Regency, 2018 - 2020**

<b>Golongan Pengeluaran per Kapita</b> <i>Capita Expenditure Class</i>	<b>2018</b>	<b>2019</b>	<b>2020</b>
(1)	(2)	(3)	(4)
<b>Pengeluaran (Rp)</b>			
Makanan	522 380	572 724	613 148
Bukan Makanan	404 590	423 839	498 507
<b>Jumlah Total</b>	<b>816 279</b>	<b>926 970</b>	<b>1 111 655</b>
<b>Persentase Pengeluaran (%)</b>			
Makanan	56,35	57,47	55,16
Bukan Makanan	43,65	42,53	44,84
<b>Jumlah Total</b>	<b>100,00</b>	<b>100,00</b>	<b>100,00</b>

Sumber/Source: BPS - Survei Sosial Ekonomi Nasional/ BPS - National Socio Economic Survey



# BAB 10

# PERDAGANGAN

Trade

**Indeks Kemahalan Konstruksi  
Kabupaten Simalungun**  
Tahun 2020 adalah

**97,93**

**Indeks Kemahalan Konstruksi (IKK)**

merupakan perbandingan tingkat kemahalan harga bangunan/konstruksi (TKK) suatu kabupaten/kota atau provinsi terhadap TKK nasional. IKK rata-rata Nasional sama dengan 100.

## IKK Kabupaten/Kota di Provinsi Sumatera Utara

**Kabupaten Nias Selatan**  
merupakan Kabupaten/Kota dengan IKK tertinggi di Provinsi Sumatera Utara pada tahun 2020, sebesar 144,81

**IKK**  
Tertinggi

**IKK**  
Terendah

**Kota Pematangsiantar**  
merupakan Kabupaten/Kota dengan IKK terendah di Provinsi Sumatera Utara pada tahun 2020, sebesar 86.51



**PENJELASAN TEKNIS****TECHNICAL NOTES**

- |  |  |
|--|--|
| <p>1. Sistem pencatatan Statistik Ekspor dan Impor adalah "General Trade" dengan wilayah pencatatan meliputi seluruh wilayah kepabeanan Indonesia.</p>   | <p>1. <i>The recording of export and import statistics is based on General Trade System covering all Indonesian customs areas.</i></p>   |
| <p>2. Pengesahan dokumen kepabeanan ekspor dan impor dilakukan oleh Bea dan Cukai berdasarkan Persetujuan Muat/Bongkar Barang.</p>   | <p>2. <i>The legalization of customs export and import documents is conducted by the Customs and Excise Office.</i></p>  |
| <p>3. Data ekspor berasal dari dokumen kepabeanan BC 3.0 atau yang disebut dokumen Pemberitahuan Ekspor Barang (PEB) yang diisi oleh eksportir.</p>  | <p>3. <i>The export data are compiled based on customs export documents BC 3.0 or known as Export Declarations (PEB), filled by exporters.</i></p>   |
| <p>4. Data impor berasal dari dokumen kepabeanan BC 2.0 atau yang disebut dokumen Pemberitahuan Impor Barang (PIB), Pemberitahuan Impor Barang Khusus (PIBK), Pemberitahuan Pabean Free Trade Zone (PPFTZ) dan dokumen kepabeanan BC 2.3 yang mencatat impor barang dari Luar Negeri ke Kawasan Berikat.</p> | <p>4. <i>The import data are compiled based on customs import documents BC 2.0 or known as Import Declarations Form (PIB), Import Declarations Form for Special Commodity (PIBK), Customs Declaration Form for Free Trade Zone (PPFTZ), and customs import documents BC 2.3 which records import goods from foreign country to Bounded Zones Area.</i></p> |
| <p>5. Barang-barang yang dikirim ke luar negeri untuk diolah dicatat sebagai ekspor, sedangkan hasil olahan yang dikembalikan ke Indonesia dicatat sebagai impor.</p>  | <p>5. <i>Goods send abroad for processing purposes are recorded as export while its product sent to Indonesia are recorded as import.</i></p>  |
| <p>6. Barang-barang luar negeri yang diolah di dalam negeri dicatat sebagai barang impor meskipun</p>  | <p>6. <i>Foreign goods processed in Indonesia are still recorded as imports although the products will</i></p>   |

barang olahan tersebut akan kembali ke luar negeri.

7. Barang-barang yang tidak dicakup dalam pencatatan:
- Pakaian dan barang-barang perhiasan penumpang.
  - Barang-barang bawaan penumpang dari/ke luar negeri untuk dipakai sendiri, kecuali lemari es, pesawat televisi, dan sebagainya.
  - Barang-barang untuk keperluan perwakilan kedutaan suatu negara.
  - Barang-barang ekspedisi dan ekshibisi atau pameran.
  - Barang-barang untuk militer yang diimpor langsung oleh angkatan bersenjata.
  - Pembungkus/peti kemas untuk diisi kembali.
  - Uang dan surat-surat berharga.
  - Barang-barang contoh
8. Sistem pengolahan dokumen impor/ekspor Indonesia adalah sistem "Carry Over" yaitu dokumen ditunggu selama satu bulan, setelah bulan berjalan, sedangkan dokumen-dokumen yang terlambat akan diolah pada bulan berikutnya. Dengan demikian dokumen bulan-bulan sebelumnya yang terlambat diterima dan masuk pada bulan berjalan, diperlakukan sebagai dokumen bulan pengolahan.
- be sent to abroad.*
7. *The following goods are not included in the statistics:*
- Clothings and passengers' jewelry.*
  - Luggage of passengers for own use, except refrigerators, television sets, etc.*
  - Goods imported/exported for the use of foreign representative countries/embassies.*
  - Goods for expeditions, and shows or exhibitions.*
  - Military goods directly imported by the Armed Forces. Packings/containers to be refilled.*
  - Bank notes and securities*
  - Sample goods*
8. *The carry-over system is used in processing Indonesian export and import documents. Documents are processed one month after the current month, while those received later will be processed for the succeeding month. This means previous documents received in the current month will be treated as processed documents.*

- |  |   |
|--|---|
| 9. Pelabuhan Muat adalah pelabuhan darimana barang diangkut ke luar negeri atau diekspor.                    | 9. <i>Port of loading is port where the goods are transported out of the country or exported.</i> |
| 10. Negara tujuan adalah negara tujuan akhir yang diketahui untuk barang ekspor yang dikirim ke luar negeri. | 10. <i>Country of destination is country that is known to export goods sent abroad.</i>           |
| 11. Jenis komoditi adalah barang ekspor yang dicatat sesuai kode Harmonized System (HS).                     | 11. <i>Type commodity is exported goods recorded based on Harmonized System (HS) code.</i>        |

<https://simalungunkab.bps.go.id>



**ULASAN**

Jumlah Koperasi yang terdaftar di Dinas Koperasi adalah 561 terdiri dari 54 KUD dengan 33.652 orang anggota dan 507 Non KUD dengan 64.133 orang anggota. Keberadaan koperasi terbanyak di Kecamatan Siantar yang mencapai 62 koperasi dengan anggota 18.758 orang.

Indeks Kemahalan Konstruksi (IKK) merupakan angka indeks yang menunjukkan perbandingan harga bahan bangunan/ konstruksi antar lokasi yang berbeda pada periode yang sama. Nilai IKK Simalungun tahun 2020 sebesar 97,93 lebih tinggi dibanding Kota Pematangsiantar dengan nilai 86,51.

Stock awal beras pada tahun 2020 berdasarkan data Sub Depot Logistik Sub Divre Pematang Siantar mencapai 17.638.922 ton dengan pemasukan 6.345.530 ton dan telah tersalur 8.376.069,20 ton. Termasuk didalamnya penyaluran rastra Kabupaten Simalungun sebanyak 1.189.890 ton, sehingga stock akhir mencapai 17.532.718,40 ton.

**DESCRIPTION**

*The number of registered Cooperatives are 561 units consist of 54 cooperatives with 33,652 members and 507 non-cooperatives with 64,133 members. The largest existence cooperatives found Siantar sub district i.e 62 cooperatives with 18,758 members.*

*Construction Cost Indexes (CCI) is an index number which shows the comparison of prices of building materials / construction between different locations in the same period. Simalungun CCI value in 2020 reached 97.93 is higher than that Pematangsiantar City i.e 86,51.*

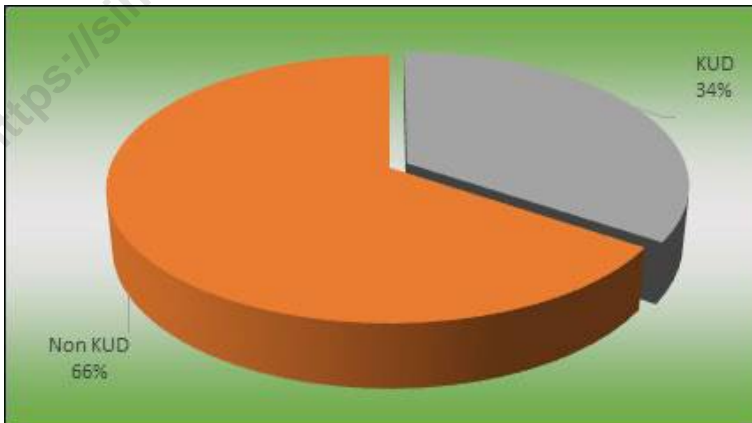
*Based on data from Logistic Depot Sub Divre of Pematangsiantar, Initial stock of rice in 2020 reached 17,638,922 ton with 6,345,530 revenues and have been distributed 8,376,069.20 ton including the distribution of rastra Simalungun Regency as mush as 1,189,890 ton. So the end of the stock i.e 17,532,718.40 ton.*

**Gambar 10.1** Banyaknya Pasar/Pekan di Kabupaten Simalungun, 2017 -2020  
**Figures** *Number of Market in Simalungun Regency, 2017 - 2020*



Sumber/Source : Dinas Perindustrian dan Perdagangan Kabupaten Simalungun/Manufacturing Industry and Trade Office of Simalungun Regency

**Gambar 10.2** Persentase Anggota KUD dan Non KUD di Kabupaten Simalungun, 2020  
**Figures** *Percentage of Member of KUD and NON KUD in Simalungun Regency, 2020*



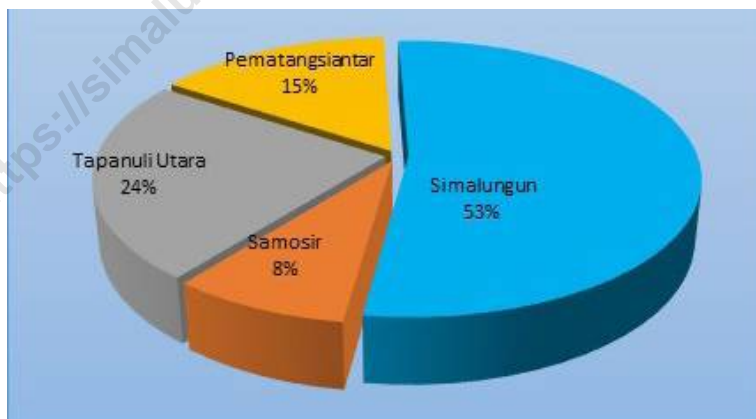
Sumber/Source : Dinas Koperasi, Usaha Kecil dan Menengah Kabupaten Simalungun/Cooperative, Medium Scale Business and Employee Office of Simalungun Regency

**Gambar 10.3** Indeks Kemahalan Konstruksi Simalungun, 2017 - 2020  
**Figures** *Construction Cost Index of Simalungun Regency, 2017 – 2020*



Sumber/Source : Badan Pusat Statistik/BPS - Statistics Indonesia

**Gambar 10.4** Penyaluran Raskin di Kabupaten/Kota, 2019  
**Figures** *Distribution of Poor Rice by Regency/City, 2019*



Sumber/Source : BULOG SUBDIVRE Pematangsiantar/Sub Logistic Warehouse Office of Pematangsiantar

## 10.1 PASAR MARKET

**Tabel** 10.1.1 **Banyaknya Pasar/Pekan Menurut Kecamatan, 2016 - 2020**  
**Table** 10.1.1 **Number of Market by Sub Regency, 2016 - 2020**

Kecamatan Subdistrict	2016	2017	2018	2019	2020
(1)	(2)	(3)	(4)	(5)	(6)
Silimakuta	1	1	1	1	1
Pamatang Silimahuta	1	1	-	-	-
P u r b a	-	-	1	1	1
Haranggaol Horison	1	1	1	1	1
Dolok Pardamean	1	1	1	1	1
Sidamanik	1	1	1	1	1
Pamatang Sidamanik	1	1	3	3	3
Girsang Sipangan Bolon	1	1	2	2	2
Tanah Jawa	1	1	2	2	2
Hatonduhan	-	-	-	-	-
Dolok Panribuan	1	1	1	1	1
Jorlang Hataran	1	1	1	1	1
P a n e i	2	2	2	2	2
Panombeian Panei	1	1	-	-	-
R a y a	2	2	2	2	2
Dolog Masagal	...	...	...	...	...
Dolok Silou	1	1	2	2	2
Silou Kahean	1	1	1	1	1
Raya Kahean	1	1	2	2	2
Tapian Dolok	1	1	1	1	1
Dolok Batu Nanggar	1	1	1	1	1
S i a n t a r	1	1	-	-	-
Gunung Malela	2	2	5	5	5
Gunung Maligas	1	1	1	1	1
Hutabayu Raja	3	3	3	3	3
Jawa Maraja Bah Jambi	2	2	1	1	1
Pamatang Bandar	2	2	2	2	2
Bandar Huluan	1	1	1	1	1
B a n d a r	1	1	3	3	3
Bandar Masilam	2	2	2	2	2
Bosar Maligas	5	5	6	6	6
Ujung Padang	2	2	5	5	5
<b>Simalungun</b>	<b>42</b>	<b>2</b>	<b>54</b>	<b>54</b>	<b>54</b>

Sumber/Source: Dinas Perindustrian dan Perdagangan Kabupaten Simalungun/Manufacturing Industry and Trade Office of Simalungun Regency

**Tabel**  
**Table** 10.1.2**Banyaknya Pasar/Pekan, Kios, dan Los Menurut Kecamatan di Kabupaten Simalungun, 2020**  
**Number of Market, Shop, and Market Stall by Sub Regency in Simalungun Regency, 2020**

Kecamatan Subdistrict	Pasar Market	Kios Kios	Los Market Stall
(1)	(2)	(3)	(4)
Silimakuta	1	84	516
Pamatang Silimahuta	-	-	-
P u r b a	1	9	4
Haranggaol Horison	1	19	42
Dolok Pardamean	1	45	2
Sidamanik	1	110	24
Pamatang Sidamanik	3	25	57
Girsang Sipangan Bolon	2	60	29
Tanah Jawa	2	45	85
Hatonduhan	-	-	-
Dolok Panribuan	1	20	1
Jorlang Hataran	1	170	17
P a n e i	2	42	2
Panombeian Panei	-	-	-
R a y a	2	414	138
Dolog Masagal	...	-	3
Dolok Silou	2	-	20
Silou Kahean	1	210	18
Raya Kahean	2	37	9
Tapian Dolok	1	69	66
Dolok Batu Nanggar	1	80	80
S i a n t a r	-	45	-
Gunung Malela	5	-	-
Gunung Maligas	1	48	8
Hutabayu Raja	3	4	19
Jawa Maraja Bah Jambi	1	-	-
Pamatang Bandar	2	-	5
Bandar Hulu	1	344	6
B a n d a r	3	470	79
Bandar Masilam	2	8	24
Bosar Maligas	6	5	148
Ujung Padang	5	-	-
<b>Simalungun</b>	<b>54</b>	<b>2 363</b>	<b>1 402</b>

Sumber/Source: Dinas Perindustrian dan Perdagangan Kabupaten Simalungun/Manufacturing Industry and Trade Office of Simalungun Regency

## 10.2 KOPERASI COOPERATIVE

**Tabel 10.2.1** Jumlah KUD dan Non KUD serta Banyaknya Anggota Menurut Kecamatan di Kabupaten Simalungun, 2020  
*Number of Village Unit Cooperative and Non Village Unit Cooperative with the Members by Sub Regency, 2020*

Kecamatan Subdistrict	KUD		Non KUD		Jumlah / Total	
	Koperasi Cooperative	Anggota Member	Koperasi Cooperative	Anggota Member	Koperasi Cooperative	Anggota Member
(1)	(2)	(3)	(4)	(5)	(6)	(7)
Silimakuta	1	157	10	452	11	609
Pematang Silimahuta	1	121	4	213	5	334
P u r b a	1	110	11	987	12	1 097
Haranggaol Horison	1	152	2	94	3	246
Dolok Pardamean	1	125	9	643	10	768
Sidamanik	2	1 253	23	3 456	25	4 709
Pematang Sidamanik	1	55	14	794	15	849
Girsang Sipangan Bolon	1	964	25	3 897	26	4 861
Tanah Jawa	3	1 296	28	3 821	31	5 117
Hatonduhan	4	1 343	13	972	17	2 315
Dolok Panribuan	2	975	17	1 623	19	2 598
Jorlang Hataran	3	1 243	11	1 214	14	2 457
P a n e i	3	1 953	14	1 349	17	3 302
Panombeian Panei	1	544	6	354	7	898
R a y a	1	1 201	29	2 975	30	4 176
Dolog Masagal	2	1 054	5	1 564	7	2 618
Dolok Silou	2	379	15	1 083	17	1 462
Silou Kahean	1	480	11	743	12	1 223
Raya Kahean	1	457	10	850	11	1 307
Tapian Dolok	1	2 601	17	253	18	2 854
Dolok Batu Nanggar	3	2 606	59	16 152	62	18 758
S i a n t a r	1	419	26	1 856	27	2 275
Gunung Malela	-	-	17	953	17	953
Gunung Maligas	4	4 326	17	1 752	21	6 078
Hutabayu Raja	1	381	8	2 452	9	2 833
Jawa Maraja Bah Jambi	3	1 749	25	2 573	28	4 322
Pamatang Bandar	1	453	7	869	8	1 322
Bandar Huluan	3	2 970	32	4 357	35	7 327
B a n d a r	2	1 595	8	515	10	2 110
Bandar Masilam	2	2 001	15	3 271	17	5 272
Bosar Maligas	1	689	11	1 678	12	2 367
Ujung Padang	-	-	8	368	8	368
<b>Simalungun</b>	<b>54</b>	<b>33 652</b>	<b>507</b>	<b>64 133</b>	<b>561</b>	<b>97 785</b>

Sumber/Source: Dinas Koperasi, Usaha Kecil dan Menengah Kabupaten Simalungun/Cooperative, Medium Scale Business and Employee Office of Simalungun Regency

**Tabel**  
**Table** 10.2.2**Banyaknya Pasar/Pekan, Kios, dan Los Menurut Kecamatan di Kabupaten Simalungun, 2020**  
**Number of Market, Shop, and Market Stall by Sub Regency in Simalungun Regency, 2020**

Kecamatan Subdistrict	KUD		Non KUD	
	Koperasi Cooperative	Anggota Member	Koperasi Cooperative	Anggota Member
(1)	(2)	(3)	(4)	(5)
Silimakuta	1	250 143	10	1 324 356
Pamatang Silimahuta	1	-	4	245 678
P u r b a	1	234 782	11	2 765 321
Haranggaol Horison	1	-	2	2 421
Dolok Pardamean	1	-	9	734 211
Sidamanik	2	-	23	7 850 214
Pamatang Sidamanik	1	-	14	511 396
Girsang Sipangan Bolon	1	-	25	3 567 802
Tanah Jawa	3	-	28	6 002 578
Hatonduhan	4	243 123	13	1 053 675
Dolok Panribuan	2	-	17	1 015 674
Jorlang Hataran	3	231 467	11	1 142 567
P a n e i	3	214 534	14	3 456 781
Panombeian Panei	1	-	6	3 987 450
R a y a	1	-	29	7 564 321
Dolog Masagal	2	345 734	5	6 789 125
Dolok Silou	2	321 456	15	1 245 672
Silou Kahean	1	-	11	2 567 891
Raya Kahean	1	-	10	6 197 886
Tapian Dolok	1	-	17	5 674 321
Dolok Batu Nanggar	3	654 326	59	1 345 671
S i a n t a r	1	-	26	1 689 526
Gunung Malela	-	-	17	1 040 300
Gunung Maligas	4	589 321	17	1 058 342
Hutabayu Raja	1	-	8	1 345 100
Jawa Maraja Bah Jambi	3	543 675	25	4 657 820
Pamatang Bandar	1	-	7	2 140 321
Bandar Huluan	3	456 782	32	11 234 538
B a n d a r	2	-	8	19 346
Bandar Masilam	2	-	15	7 902 125
Bosar Maligas	1	-	11	4 567 901
Ujung Padang	-	-	8	1 968 253
<b>Simalungun</b>	<b>54</b>	<b>4 085 343</b>	<b>507</b>	<b>102 668 583</b>

Sumber/Source: Dinas Koperasi, Usaha Kecil dan Menengah Kabupaten Simalungun/Cooperative, Medium Scale Business and Employee Office of Simalungun Regency

**Tabel**  
**Table** 10.2.3

**Jumlah Aset, SHU, Modal, dan Volume Usaha Menurut Jenis Koperasi di Kabupaten Simalungun (000 Rp), 2020**  
**Number of Asset, Business Revenue Residu, Capital, and Business Volume by Type of Cooperative (000 Rp), 2020**

Kecamatan Subdistrict	Aset Asset	SHU	Modal /Capital		Vol. Usaha Business Value
		Buss. Revenue Residu	Sendiri Inside	Luar Outside	
(1)	(2)	(3)	(4)	(5)	(6)
Kop. Pegawai	376 543 289	21 675 439	210 534 159	40 564 328	90 564 786
Kop. Serba Usaha	356 700	56 349	168 000	250 965	372 564
Kop. Angkatan	5 890 765	475 976	4 780 654	596 400	3 245 679
Kop. Angkutan	35 000	-	35 000	-	18 543
Kop. Pandai Besi	3 971	-	3 971	-	1 892
Kop. Karyawan	31 563 754	3 750 893	19 875 300	7 937 561	17 500 245
Kop. Pesantren	210 950	2 392	27 800	180 758	189 345
Kop. Weredatama	1 765 300	90 700	1 674 600	-	175 200
Kop. Purnawirawan	-	-	-	-	-
Veteran	-	-	-	-	-
KUD	50 753 200	500 900	30 500 100	19 752 200	6 850 200
KP. Pertanian	3 715 300	742 100	2 700 800	272 400	2 750 400
Kop. Mahasiswa	-	-	-	-	-
Pusat Koperasi	7 850 200	300 100	7 550 100	-	1 900 200
Kop. Wanita	780 300	120 900	659 400	-	1 700 300
Kopinkra	890 231	-	890 231	-	-
KSP	2 170 600	150 700	2 019 900	-	1 580 200
Kop. Nelayan	67 432	-	67 432	-	-
Kop. Peternakan	400	120	280	-	720
Koptti	29 142	-	29 142	-	-
Kop. Lainnya	1 750 100	57 900	692 200	-	960 100
<b>Jumlah/Total</b>	<b>484 376 634</b>	<b>27 924 469</b>	<b>282 209 069</b>	<b>69 554 612</b>	<b>127 810 374</b>

Sumber/Source: Dinas Koperasi, Usaha Kecil dan Menengah Kabupaten Simalungun/Cooperative, Medium Scale Business and Employee Office of Simalungun Regency



### 10.3 INDEKS KEMAHALAN KONSTRUKSI (IKK) CONSTRUCTION COST INDEX

**Tabel** 10.3.1 **Indeks Kemahalan Konstruksi Sumatera Utara, 2017 - 2020**  
**Table** 10.3.1 **Construction Cost Index by Regency/City, 2017- 2020**

Kabupaten/Kota Regency/City	2017	2018	2019	2020
(1)	(2)	(3)	(4)	(5)
Kab. Nias	111.29	107.91	114.17	106.76
Kab. Mandailing Natal	101.85	102.03	100.55	100.05
Kab. Tapanuli Selatan	106.52	101.40	104.88	102.53
Kab. Tapanuli Tengah	99.94	95.97	100.30	99.56
Kab. Tapanuli Utara	103.34	101.10	105.39	101.84
Kab. Toba Samosir	99.98	104.05	102.28	102.63
Kab. Labuhan Batu	96.02	99.45	106.74	104.83
Kab. Asahan	103.05	95.45	94.53	92.13
<b>Kab. Simalungun</b>	<b>106.03</b>	<b>106.46</b>	<b>98.60</b>	<b>97.93</b>
Kab. Dairi	105.50	107.06	105.39	101.99
Kab. Karo	103.84	105.59	102.50	101.54
Kab. Deli Serdang	99.91	96.40	101.01	96.45
Kab. Langkat	85.62	89.99	98.74	97.66
Kab. Nias Selatan	106.89	101.82	114.34	114.81
Kab. Humbang Hasundutan	98.25	95.88	99.74	103.44
Kab. Pakpak Bharat	98.14	105.55	102.81	101.95
Kab. Samosir	107.06	107.69	105.80	100.35
Kab. Serdang Bedagai	99.74	102.66	99.21	92.22
Kab. Batu Bara	102.49	101.29	97.63	95.50
Kab. Padang Lawas Utara	102.18	102.51	104.42	96.91
Kab. Padang Lawas	106.94	104.28	103.40	97.36
Kab. Labuhan Batu Selatan	95.87	104.00	107.71	102.65
Kab. Labuhan Batu Utara	96.34	96.45	102.17	103.91
Kab. Nias Utara	104.74	107.23	111.02	106.38
Kab. Nias Barat	105.34	104.25	109.90	108.66
Kota Sibolga	100.45	106.45	108.25	105.07
Kota Tanjung Balai	100.26	86.52	94.30	96.33
Kota Pematang Siantar	107.17	98.31	91.04	86.51
Kota Tebing Tinggi	102.53	97.99	97.37	96.25
Kota Medan	103.85	105.75	102.11	96.87
Kota Binjai	90.82	95.19	100.63	89.67
Kota Padang Sidempuan	101.70	106.65	102.24	97.03
Kota Gunung Sitoli	99.71	109.99	107.45	101.98
<b>Sumatera Utara</b>	<b>101.49</b>	<b>101.47</b>	<b>102.79</b>	<b>99.84</b>

Sumber/Source: Badan Pusat Statistik/BPS - Statistics Indonesia

## 10.4 BULOG LOGISTICS

**Tabel** 10.4.1 **Penyaluran dan Pemasukan Beras RASTRA di BULOG SUBDIVRE Pematangsiantar (Ton), 2020**  
*Distribution and Receiving of RASTRA Rice by Sub Logistic Warehouse Office of Pematangsiantar (Ton), 2019*

<b>Bulan</b> <i>Month</i>	<b>Januari</b> <i>January</i>	<b>Februari</b> <i>February</i>	<b>Maret</b> <i>March</i>	<b>April</b> <i>April</i>
(1)	(2)	(3)	(4)	(5)
Persediaan Awal	2 516 924,80	1 998 124,80	1 945 820,60	1 857 872,60
Pemasukan				
1. Pengadaan Dalam Negeri	-	-	-	-
2. Movereg	10 000,00	40 000,00	60 000,00	130 500,00
Jumlah Pemasukan	10 000,00	40 000,00	60 000,00	130 500,00
Persediaan yang Dikuasai	2 526 924,80	2 038 124,80	2 005 820,60	1 988 372,60
Pengeluaran				
1. Kehakiman	-	-	-	-
2. Karyawan/Fitrah	-	-	-	-
3. Raskin Pemko P.Siantar	-	-	-	-
4. Raskin Kab. Simalungun	-	-	-	-
5. Raskin Kab. Samosir	-	-	-	-
6. Raskin Kab. Tapanuli Utara	-	-	-	-
7. Lain lain	528 800,00	92 304,20	147 948,00	257 600,00
Jumlah Pengeluaran/Penyaluran	528 800,00	92 304,20	147 948,00	257 600,00

Lanjutan Tabel/*Continued Table 10.4.1*

<b>Bulan</b> <b>Month</b>	<b>Mei</b> <b>May</b>	<b>Juni</b> <b>June</b>	<b>Juli</b> <b>July</b>	<b>Agustus</b> <b>August</b>
(1)	(6)	(7)	(8)	(9)
Persediaan Awal	1 730 772,60	1 494 022,60	1 199 472,60	1 163 922,60
Pemasukan				
1. Pengadaan Dalam Negeri	-	-	-	-
2. Movereg	107 500,00	40 000,00	20 000,00	575 000,00
Jumlah Pemasukan	107 500,00	40 000,00	20 000,00	575 000,00
Persediaan yang dikuasai	1 838 272,60	1 534 022,60	1 219 472,60	1 738 922,60
Pengeluaran				
1. Kehakiman	-	-	-	-
2. Karyawan/Fitrah	-	-	-	-
3. Raskin Pemko P.Siantar	-	-	-	-
4. Raskin Kab. Simalungun	-	-	-	-
5. Raskin Kab. Samosir	-	-	-	-
6. Raskin Kab. Tapanuli Utara	-	-	-	-
7. Lain lain	344 250,00	334 550,00	55 550,00	102 400,00
Jumlah Pengeluaran/Penyaluran	344 250,00	334 550,00	55 550,00	102 400,00

Lanjutan Tabel/*Continued Table* 10.4.1

<b>Bulan</b> <b>Month</b>	<b>September</b> <b>September</b>	<b>Oktober</b> <b>October</b>	<b>Nopember</b> <b>November</b>	<b>Desember</b> <b>December</b>
(1)	(10)	(11)	(12)	(13)
Persediaan Awal	1 636 522,60	1 814 417,60	908 535,60	1 230 385,60
Pemasukan				
1. Pengadaan Dalam Negeri	-	-	-	-
2. Movereg	1 318 365,00	4 269 165,00	350 000,00	-
Jumlah Pemasukan	1 318 365,00	4 269 165,00	350 000,00	-
Persediaan yang Dikuasai	2 954 887,60	6 083 582,60	1 258 535,60	1 230 385,60
Pengeluaran				
1. Kehakiman	-	-	-	-
2. Karyawan/Fitrah	-	-	-	-
3. Raskin Pemko P.Siantar	228 840,00	114 420,00	-	-
4. Raskin Kab. Simalungun	116 580,00	1 073 310,00	-	-
5. Raskin Kab. Samosir	-	190 440,00	-	-
6. Raskin Kab. Tapanuli Utara	-	530 595,00	-	-
7. Lain lain	795 050,00	3 266 282,00	28 150,00	135 700,00
Jumlah Pengeluaran/Penyaluran	1 140 470,00	5 175 047,00	28 150,00	135 700,00

Lanjutan Tabel/*Continued Table 10.4.1*

<b>Bulan</b>	<b>Jumlah</b>
<b>Month</b>	<b>Total</b>
(1)	(14)
Persediaan Awal	17 638 922.00
Pemasukan	
1. Pengadaan Dalam Negeri	-
2. Movereg	6 345 530.00
Jumlah Pemasukan	6 345 530.00
Persediaan yang Dikuasai	25 908 787.60
Pengeluaran	
1. Kehakiman	-
2. Karyawan/Fitrah	-
3. Raskin Pemko P.Siantar	343 260.00
4. Raskin Kab. Simalungun	1 189 890.00
5. Raskin Kab. Samosir	190 440.00
6. Raskin Kab. Tapanuli Utara	530 595.00
7. Lain lain	6 121 884.20
Jumlah Pengeluaran/Penyaluran	8 376 069.20

Sumber/*Source*: BULOG SUBDIVRE Pematangsiantar/*Sub Logistic Warehouse Office of Pematangsiantar*

# BAB 11

## SISTEM NERACA REGIONAL

*System of Regional Accounts*

### PRODUK DOMESTIK REGIONAL BRUTO KABUPATEN SIMALUNGUN 2020

PDRB atas Dasar Harga Berlaku Kabupaten Simalungun Tahun 2020 adalah

**Rp. 39.441,35 Miliar**

▲ Naik sekitar 1.383,92 Miliar dibandingkan tahun 2019



### 3 Lapangan Usaha Penyumbang PDRB Terbesar 2020



**49,99%**

Pertanian, Kehutanan,  
dan Perikanan



**16,44%**

Perdagangan Besar  
dan Eceran; Reparasi  
Mobil dan Sepeda  
Motor



**11,54%**

Industri Pengolahan



**PENJELASAN TEKNIS****TECHNICAL NOTES**

1. 1. Penghitungan statistik neraca nasional mengikuti buku petunjuk yang diterbitkan oleh Perserikatan Bangsa Bangsa (PBB) dikenal sebagai Sistem Neraca Nasional (SNN). SNN adalah rekomendasi internasional tentang bagaimana menyusun ukuran aktivitas ekonomi yang sesuai dengan standar neraca baku yang didasarkan pada prinsip-prinsip ekonomi. Rekomendasi yang dimaksud dinyatakan dalam sekumpulan konsep, definisi, klasifikasi, dan aturan neraca yang disepakati secara internasional dalam mengukur indikator tertentu seperti Produk Domestik Bruto (PDB). Salah satu bentuk adaptasi pencatatan statistik nasional adalah melakukan perubahan tahun dasar PDB Indonesia dari tahun 2000 ke 2010. Perubahan tahun dasar PDB dilakukan seiring dengan mengadopsi rekomendasi PBB yang tertuang dalam Sistem Neraca Nasional 2008 (SNA 2008).
2. 2. Produk Domestik Bruto pada tingkat nasional serta Produk Domestik Regional Bruto (PDRB) pada tingkat regional (provinsi) menggambarkan kemampuan suatu wilayah untuk menciptakan nilai tambah pada suatu waktu tertentu. Untuk menyusun PDB

1. *The method used to estimate national accounts statistics is based on the standard guidelines formed by United Nation known as System of National Accounts (SNA). SNA is the internationally agreed standard set of recommendations on how to compile measures of economic activity in accordance with strict accounting conventions based on economic principles. The recommendations are expressed in term of a set of concepts, definitions, classifications and accounting rules that comprise the internationally agreed standard for measuring indicators such as Gross Domestic Product (GDP). One of the improvement in the national statistical system is to rebase GDP form base year 2000 to 2010 in order to capture current economic condition. It is in line with the United Nations (UN) recommendation on 2008 SNA.*

2. *The basic measure of the value added arising from economic activity is known as Gross Domestic Product at the national level and Gross Regional Domestic Product (GRDP) at the regional level (provinces/regencies/municipalitie. To compile these statistics, two*



maupun PDRB digunakan 2 pendekatan, yaitu lapangan usaha dan pengeluaran. Keduanya menyajikan komposisi data nilai tambah dirinci menurut sumber kegiatan ekonomi (lapangan usaha) dan menurut komponen penggunaannya. PDB maupun PDRB dari sisi lapangan usaha merupakan penjumlahan seluruh komponen nilai tambah bruto yang mampu diciptakan oleh sektor-sektor ekonomi atas berbagai aktivitas produksinya. Sedangkan dari sisi pengeluaran menjelaskan tentang penggunaan dari nilai tambah tersebut.

3. PDRB menurut lapangan usaha mengalami perubahan klasifikasi dari 9 lapangan usaha menjadi 17 lapangan usaha. PDB menurut lapangan usaha dirinci menurut total nilai tambah dari seluruh sektor ekonomi yang mencakup lapangan usaha Pertanian, Kehutanan, dan Perikanan; Pertambangan dan Penggalian; Industri Pengolahan; Pengadaan Listrik dan Gas; Pengadaan Air, Pengelolaan Sampah, Limbah dan Daur Ulang; Konstruksi; Perdagangan Besar dan Eceran, Reparasi Mobil dan Sepeda Motor; Transportasi dan Pergudangan; Penyediaan Akomodasi dan Makan Minum; Informasi dan Komunikasi; Jasa Keuangan dan Asuransi; Real Estat; Jasa

*approaches have been used, i.e. "production approach" and "expenditure approach". The first approach is to measure value added produced by various kinds of economic activities, while the second approach is to measure final uses of the country's output. In other words, GDP/GRDP is the sum of total value added produced by all economic industries (activities) and the way of using it.*

3. *GRDP by industry classification changes from 9 sectors to 17 industries. GRDP by industry is classified by types of economic activities such as Agriculture, Forestry and Fishing; Mining and Quarrying; Manufacturing; Electricity and Gas; Water supply, Sewerage, Waste Management and Remediation Activities; Construction; Wholesale and Retail Trade; Repair of Motor Vehicles and Motorcycles; Transportation and Storage; Accommodation and Food Service Activities; Information and Communication; Financial and Insurance Activities; Real Estate Activities; Business Activities; Public Administration; Defence and Compulsory Social Security; Education; Human Health and*

Perusahaan; Administrasi Pemerintahan, Pertahanan dan Jaminan Sosial Wajib; Jasa Pendidikan; Jasa Kesehatan dan Kegiatan Sosial; dan Jasa lainnya. dan Jaminan Sosial Wajib; Jasa Pendidikan; Jasa Kesehatan dan Kegiatan Sosial; dan Jasa lainnya. dan Jaminan Sosial Wajib; Jasa Pendidikan; Jasa Kesehatan dan Kegiatan Sosial; dan Jasa lainnya.

*Social Work Activities; and Other Services Activities.*

4. PDRB menurut pengeluaran mengalami perubahan klasifikasi dimana pengeluaran konsumsi Lembaga Non Profit yang Melayani Rumah Tangga (LNPR) yang sebelumnya termasuk bagian dari pengeluaran konsumsi rumah tangga menjadi komponen terpisah. Sehingga klasifikasi PDB menurut pengeluaran dirinci menjadi 7 komponen yaitu komponen pengeluaran konsumsi rumah tangga, pengeluaran konsumsi LNPR, pengeluaran konsumsi pemerintah, pembentukan modal tetap bruto, perubahan inventori, ekspor barang dan jasa, dan impor barang dan jasa.

4. *GRDP by expenditure classification changes where consumption expenditure Non-profit Institutions Serving Households (NPISH) previously included as part of household consumption expenditure is taken out into separate component. So that, GDP by type of expenditures is classified into: household consumption expenditure, NPISH consumption expenditure, government consumption expenditure, gross fixed capital formation, changes in inventories, exports of goods and services, and imports of goods and services.*

5. Pengeluaran konsumsi rumah tangga mencakup berbagai pengeluaran konsumsi akhir rumah tangga atas barang dan jasa untuk memenuhi kebutuhan individu ataupun kelompok secara langsung. Pengeluaran rumah tangga di sini mencakup

5. *Household consumption expenditures consist of expenditures incurred by households, which are used for both individual or collective needs. Household consumptions are classified into food and beverages other than restaurants; clothing,*

makanan dan minuman selain restoran; pakaian, alas kaki dan jasa perawatannya; perumahan dan perlengkapan rumah tangga; kesehatan dan pendidikan; transportasi dan komunikasi; restoran dan hotel serta lainnya.

6. Pengeluaran Pemerintah terdiri dari Pengeluaran Konsumsi Individu dan Pengeluaran Konsumsi Kolektif. Barang dan jasa individu merupakan barang dan jasa privat, dimana ciri-ciri barang privat adalah a) Scarcity, yaitu ada kelangkaan/keterbatasan dalam jumlah; b) Excludable consumption, yaitu konsumsi suatu barang dapat dibatasi hanya pada mereka yang memenuhi persyaratan tertentu (biasanya harga); c) Rivalrous competition, yaitu konsumsi oleh satu konsumen akan mengurangi atau menghilangkan kesempatan pihak lain untuk melakukan hal serupa. Contoh barang dan jasa yang dihasilkan pemerintah dan tergolong sebagai barang dan jasa individu adalah jasa pelayanan kesehatan pemerintah di rumah sakit/puskesmas dan jasa pendidikan di sekolah/universitas negeri. Sedangkan barang dan jasa kolektif ekuivalen dengan barang publik yang memiliki ciri a) Non rivalry, yaitu penggunaan satu konsumen terhadap suatu barang tidak mengurangi

*footwear, and related maintenance services; housing and household equipment; health and education; transport and communication; restaurants and hotels; and others.*

6. *Government consumption expenditure consists of Individual Consumption Expenditure and Collective Consumption Expenditure. Individual goods and services are private goods and services, which the characteristics of private goods is a) Scarcity, that there is a scarcity/limited in number; b) Excludable consumption, the consumption of goods can be limited only to those who meet certain requirements (usually the price); c) Rivalrous competition, ie consumption by the consumer will reduce or eliminate the chance of another party to do so. Examples of goods and services produced by government and classified as goods and services of individuals is the government health services in hospitals/health centers and education services in schools/universities. Collective goods and services equivalent to public goods characterized by a) Non-rivalry, namely the use of a consumer for an item does not reduce the chance of another consumer to also consume goods; b) Non-excludable, i.e. when a public good available, then nothing can hinder anyone to*

kesempatan konsumen lain untuk juga mengkonsumsi barang tersebut; b) Non excludable, yaitu apabila suatu barang publik tersedia, maka tidak ada yang dapat menghalangi siapapun untuk memperoleh manfaat dari barang tersebut atau dengan kata lain setiap orang memiliki akses ke barang tersebut. Contoh barang dan jasa yang dihasilkan pemerintah dan tergolong sebagai barang dan jasa kolektif adalah jasa pertahanan yang dilakukan TNI dan keamanan yang dilakukan kepolisian.

7. Pembentukan Modal Tetap Bruto (PMTB) mencakup pengadaan, pembuatan dan pembelian barang modal. Barang modal adalah barang-barang yang digunakan untuk proses produksi, tahan lama atau yang mempunyai umur pemakaian lebih dari satu tahun seperti bangunan, mesin-mesin dan alat angkutan. Termasuk perbaikan besar (berat) yang sifatnya memperpanjang umur atau mengubah bentuk atau kapasitas barang modal tersebut. Pengeluaran barang modal untuk keperluan militer juga dicakup sebagai PMTB. Klasifikasi komponen PMTB dibagi menjadi 6 sub komponen yaitu Konstruksi; Mesin dan Peralatan; Kendaraan; Peralatan Lainnya; Cultivated Biological Resources (CBR) dan Produk Kekayaan Intelektual.

*benefit from the goods or in other words everyone has access to the goods. Examples of goods and services produced by government and classified as collective goods and services is carried military defense services and the police's security.*

7. *Gross Fixed Capital Formation (GFCF) includes procurement, manufacture, and the purchase of capital goods. Capital goods are goods which are used for the production process, durable or have a service life of more than one year such as buildings, machinery, and transportation equipment. Including here: huge improvement that are to extend the life or changing the shape or the capacity of the capital goods. Capital expenditures for military purposes are also covered as GFCF. GFCF component are classified into six sub-components: Construction; Machinery and Equipment; vehicle; Other equipment; Cultivated Biological Resources (CBR) and Intellectual Property Product.*

8. Ekspor barang dan jasa merupakan transaksi perdagangan barang dan jasa dari penduduk (residen) ke bukan penduduk (nonresiden). Impor barang dan jasa adalah transaksi perdagangan dari bukan penduduk ke penduduk. Ekspor atau impor barang terjadi transaksi perdagangan dari bukan penduduk ke penduduk. Ekspor atau impor barang terjadi pada saat terjadi perubahan hak kepemilikan barang antara penduduk dengan bukan penduduk (dengan atau tanpa perpindahan fisik barang tersebut). Pada PDB dengan tahun dasar 2010, ekspor dan impor barang dirinci menjadi nonmigas dan migas.
  9. Produk Domestik Bruto maupun agregat turunannya disajikan dalam 2 (dua) versi penilaian, yaitu atas dasar "harga berlaku" dan atas dasar "harga konstan". Disebut sebagai harga berlaku karena seluruh agregat dinilai dengan menggunakan harga pada tahun berjalan, sedangkan harga konstan penilaiannya didasarkan kepada harga satu tahun dasar tertentu, dalam publikasi ini digunakan harga tahun 2010.
  10. Laju pertumbuhan Produk Domestik Bruto diperoleh dari perhitungan PDB atas dasar harga konstan. Diperoleh dengan cara
8. *Exports of goods and services consist of transactions of goods and services from residents to non-residents. Imports of goods and services consist of transaction of goods and services from non-residents to residents. Exports and imports of goods occur when there are changes in ownership of goods between residents and non-residents (with or without physical movements of goods across frontiers). On the GDP at 2010 basic year, exports and imports of goods specified into non oil and gas and oil and gas.*
  9. *GDP and its aggregations are presented in two forms: at current market prices and at constant base year market prices. In presenting current market prices, all aggregates are valued at current market prices, while base year constant market prices are shown by valuing all aggregates at fixed base year prices. Year of 2010 is used as the base year in this publication.*
  10. *Growth rate of Gross Domestic Product is derived from GDP at constant market prices. It is obtained by subtracting the value*

mengurangi nilai PDB pada tahun ke-n terhadap nilai pada tahun ke n-1 (tahun sebelumnya), dibagi dengan nilai pada tahun ke n-1, dikalikan dengan 100 persen. Laju pertumbuhan menunjukkan perkembangan pendapatan dari satu waktu tertentu terhadap waktu sebelumnya.

*of GDP year n with the value of GDP year n-1, divided by the value of GDP year n-1 then multiplied by 100 percent. The growth rate of GDP explains the income growth during the given period.*

<https://simalungunkab.bps.go.id>

<https://simalungunkab.bps.go.id>

**ULASAN****DESCRIPTION****PDRB MENURUT LAPANGAN USAHA**

PDRB Simalungun Atas Dasar Harga Berlaku (ADHB) pada tahun 2020 sebesar Rp 39,441 triliun. Kategori Pertanian, Kehutanan dan Perikanan kontributor utama dengan peranan mencapai Rp 19,718 triliun (49,99 %). Selanjutnya diikuti oleh Kategori Perdagangan Besar dan Eceran; Reparasi Mobil dan Sepeda Motor sebesar Rp 6,48 triliun (16,44 %). Sementara itu, kategori-kategori lainnya memberikan total kontribusi sebesar 33,57 persen terhadap perekonomian di Kabupaten Simalungun.

Untuk melihat produktivitas ekonomi (dengan mengabaikan inflasi), maka digunakan PDRB Atas Dasar Harga Konstan (ADHK). Berdasarkan harga konstan tahun 2010, PDRB Simalungun pada tahun 2020 sebesar Rp 27,625 triliun. Kategori informasi dan komunikasi mengalami pertumbuhan tertinggi yaitu sebesar 6,89 persen, diikuti oleh Kategori Pengadaan Listrik dan Gas sebesar 6,11 persen kemudian Kategori Pengadaan Air, Pengelolaan Sampah, Limbah dan Daur Ulang sebesar 3,16 dan Kategori Pertanian, Kehutanan, dan Perikanan sebesar 3,01 persen. Sebaliknya, imbas pandemi Covid 19, beberapa kategori yang mengalami kontraksi pertumbuhan terdalam diantaranya Penyedia Akomodasi dan Makan Minum sebesar 5,27 persen, Konstruksi sebesar 3,23 persen, Industri Pengolahan sebesar 2,85 persen, dan

**GRDP BY Industrial Origin**

*GRDP of Simalungun Regency at Current Market Prices in 2019 were 38.057 trillion rupiahs. Agriculture, Forestry and Fishing Category was a major contributor with the role of 18.523 trillion (48.67 percent). It was followed by Wholesale and Retail Trade; Repair of Motor Vehicles and Motorcycles with 6.38 trillion (16.78 percent). Meanwhile, other categories totally contributed 34.55 percent to Simalungun's economy.*

*Furthermore, economic productivity which ignoring inflation, can be seen in GRDP at Constant Market Prices. Based on constant prices in 2010, GRDP of Simalungun Regency in 2018 was amounted to 27.348 trillion rupiahs. The information and communication category experienced the highest growth at 6.89 percent, followed by the Electricity and Gas Category at 6.11 percent, the Water Supply Sewerage Waste Management Remediation Activities Category at 3.16 and the Agriculture, Forestry and Fisheries Category by 3.01 percent. In contrast, the impact of the Covid 19 pandemic, several categories that experienced the deepest growth contraction include Accommodation and Food Service Activities by 5.27 percent, Construction by 3.23 percent, Manufacturing by 2.85 percent, and Transportation and Storage by 2.06 percent.*



Transportasi dan Pergudangan sebesar 2,06 persen.

Secara keseluruhan perekonomian Simalungun dimasa pandemi Covid 19 tahun 2020 mampu tumbuh sebesar 1,01 persen.

*Overall, the Simalungun economy during the Covid 19 pandemic in 2020 was able to grow by 1.01 percent.*

### **PDRB MENURUT PENGELUARAN**

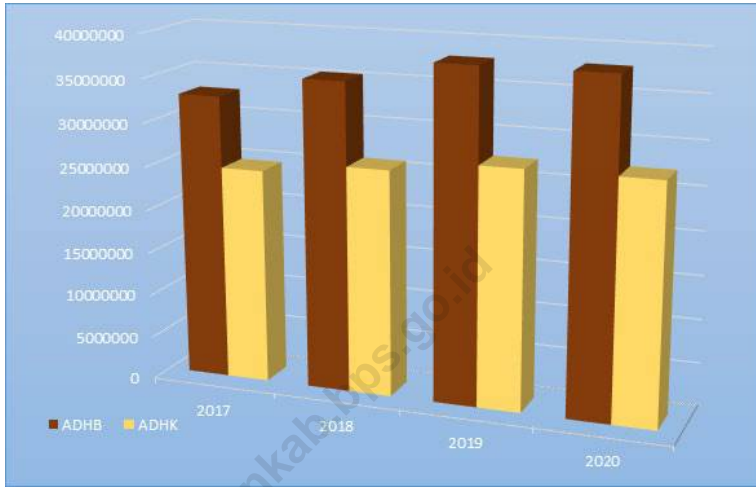
Untuk menggambarkan bagaimana penggunaan barang dan jasa oleh berbagai golongan konsumen, maka digunakan PDRB menurut pengeluaran. Dari Rp 38,057 triliun, nilai barang dan jasa di Simalungun sebagian besar dikonsumsi oleh Pengeluaran Konsumsi Rumah Tangga, yaitu mencapai Rp 21,880 triliun (57,49 persen). Selanjutnya untuk Pembentukan Modal Tetap Bruto sebesar Rp 9,989 triliun (26,28%), Net Ekspor Barang dan Jasa sebesar Rp. 2,850 triliun (7,50%), Pengeluaran Konsumsi Pemerintah sebesar Rp 2,559 triliun (6,72%), Pengeluaran Konsumsi LNPRT sebesar Rp 0,43 triliun (1,13%) dan yang terakhir Perubahan Inventori sebesar Rp 0,347 triliun (0,88%).

### **GRDP BY EXPENDITURE**

*To illustrate the consumption of goods and services by various consumer groups, there is GRDP by Expenditure. From 38.057 trillion rupiahs, value of goods and services in Simalungun, Private Consumption Expenditure largely consumed market share which reached 21.880 trillion (57.49 percent). Furthermore, Gross Fixed Capital Formation was amounted to 9.989 trillion rupiahs (26.28%), Net of Exports of Goods and Services was amounted to 2.850 trillion rupiahs (7.50%), Government Consumption Expenditure was amounted 2.559 trillion rupiahs (6.72%) and for NPISHs Consumption Expenditure was 0.43 trillion rupiahs (1.13%) and the last Changes in Inventories was 0.347 trillion rupiahs (0.88%).*

**Gambar** 11.1  
**Figures**

**Produk Domestik Regional Bruto Menurut Lapangan Usaha (milyar rupiah), 2017 - 2020**  
**Gross Regional Domestic Product of Simalungun by Industrial Origin (billion rupiahs), 2017 - 2020**



Sumber/Source : BPS Kabupaten Simalungun/BPS-Statistics of Simalungun Regency

**Gambar** 11.2  
**Figures**

**Laju Pertumbuhan Produk Domestik Regional Bruto Atas Dasar Harga Konstan 2010 Menurut Pengeluaran, 2016 – 2019**  
**Gross Growth rate of Gross Regional Domestic Product at 2010 Constant Prices by Expenditure, 2016 - 2019**



Sumber/Source : BPS Kabupaten Simalungun/BPS-Statistics of Simalungun Regency

## 11.1 PDRB MENURUT LAPANGAN USAHA GRDP BY INDUSTRIAL ORIGIN

**Tabel 11.1.1** Produk Domestik Regional Bruto Atas Dasar Harga Berlaku Menurut Lapangan Usaha di Kabupaten Simalungun, 2016–2020  
*Gross Regional Domestic Product at Current Market Prices by Industry in Simalungun Regency, 2016–2020*

Lapangan Usaha/ <i>Industry</i>	2016	2017	2018	2019	2020
(1)	(2)	(3)	(4)	(5)	(6)
A Pertanian, Kehutanan, dan Perikanan/ <i>Agriculture, Forestry, and Fishing</i>	15 328,44	16 249,89	17 259,18	18 523,06	19 718,30
B Pertambangan dan Penggalian/ <i>Mining and Quarrying</i>	73,63	78,28	83,66	88,26	89,55
C Industri Pengolahan/ <i>Manufacturing</i>	3 601,65	4 061,24	4 396,18	4 565,8	4 550,63
D Pengadaan Listrik dan Gas/ <i>Electricity and Gas</i>	19,39	21,87	23,70	26,04	27,66
E Pengadaan Air; Pengelolaan Sampah, Limbah, dan Daur Ulang/ <i>Water Supply; Sewerage, Waste Management, and Remediation Activities</i>	25,93	28,92	31,23	32,56	33,74
F Konstruksi/ <i>Construction</i>	2 967,81	3 362,82	3 739,92	4 037,56	4 041,19
G Perdagangan Besar dan Eceran; Reparasi Mobil dan Sepeda Motor/ <i>Wholesale and Retail Trade; Repair of Motor Vehicles and Motorcycles</i>	4 610,79	5 234,50	5 820,48	6 389,22	6 484,15
H Transportasi dan Pergudangan/ <i>Transportation and Storage</i>	511,18	551,23	596,29	651,47	663,7
I Penyediaan Akomodasi dan Makan Minum/ <i>Accommodation and Food Service Activities</i>	286,29	310,59	332,38	355,38	338,56
J Informasi dan Komunikasi/ <i>Information and Communication</i>	169,73	185,92	195,22	204,44	220,92

Lanjutan Tabel/*Continued Table* 11.1

Lapangan Usaha/ <i>Industry</i>		2016	2017	2018	2019	2020
(1)		(2)	(3)	(4)	(5)	(6)
K	Jasa Keuangan dan Asuransi/ <i>Financial and Insurance Activities</i>	356,86	376,59	398,36	422,88	432,92
L	Real Estat/ <i>Real Estate Activities</i>	276,20	302,69	323,76	357,10	369,00
M,N	Jasa Perusahaan/ <i>Business Activities</i>	26,83	29,85	32,11	35,56	37,11
O	Administrasi Pemerintahan, Pertahanan, dan Jaminan Sosial Wajib/ <i>Public Administration and Defence; Compulsory Social Security</i>	1 404,27	1 530,18	1 656,29	1 756,54	1 799,56
P	Jasa Pendidikan/ <i>Education</i>	316,10	345,45	375,98	412,33	422,37
Q	Jasa Kesehatan dan Kegiatan Sosial/ <i>Human Health and Social Work Activities</i>	114,40	124,86	138,81	154,14	165,45
R,S,T,U	Jasa Lainnya/ <i>Other Services Activities</i>	33,38	37,24	41,02	45,08	46,46
<b>Produk Domestik Regional Bruto/<i>Gross Regional Domestic Product</i></b>		<b>30 122,88</b>	<b>32 832,13</b>	<b>35 444,57</b>	<b>38 057,43</b>	<b>39 441,34</b>

Sumber/*Source*: BPS Kabupaten Simalungun, berbagai sensus, survei dan sumber lain/*BPS-Statistics of Simalungun Regency, various census, survey, and other sources*

**Tabel**  
**Table** 11.1.2

**Produk Domestik Regional Bruto Atas Dasar Harga Konstan 2010 Menurut Lapangan Usaha di Kabupaten Simalungun (miliar rupiah), 2016–2020**  
**Gross Regional Domestic Product at 2010 Constant Market Prices by Industry in Simalungun Regency (billion rupiahs), 2016–2020**

Lapangan Usaha/Industry		2016	2017	2018	2019	2020
(1)		(2)	(3)	(4)	(5)	(6)
A	Pertanian, Kehutanan, dan Perikanan/ <i>Agriculture, Forestry, and Fishing</i>	13 202,12	13 793,30	14 496,33	15 391,83	15 855,11
B	Pertambangan dan Penggalian/ <i>Mining and Quarrying</i>	53,95	58,40	60,75	63,07	62,79
C	Industri Pengolahan/ <i>Manufacturing</i>	2 529,29	2 641,69	2 739,69	2 816,53	2 736,22
D	Pengadaan Listrik dan Gas/ <i>Electricity and Gas</i>	19,76	20,83	21,50	22,52	23,89
E	Pengadaan Air; Pengelolaan Sampah, Limbah, dan Daur Ulang/ <i>Water Supply; Sewerage, Waste Management, and Remediation Activities</i>	18,67	19,70	20,59	21,44	22,11
F	Konstruksi/ <i>Construction</i>	2 037,56	2 184,29	2 328,96	2 431,32	2 352,69
G	Perdagangan Besar dan Eceran; Reparasi Mobil dan Sepeda Motor/ <i>Wholesale and Retail Trade; Repair of Motor Vehicles and Motorcycles</i>	3 196,07	3 431,46	3 620,98	3 766,36	3 744,32
H	Transportasi dan Pergudangan/ <i>Transportation and Storage</i>	358,62	387,38	412,86	438,93	429,90
I	Penyediaan Akomodasi dan Makan Minum/ <i>Accommodation and Food Service Activities</i>	205,65	216,42	227,59	240,53	227,85
J	Informasi dan Komunikasi/ <i>Information and Communication</i>	165,23	174,89	180,64	183,94	196,62

Lanjutan Tabel/*Continued Table* 11.1.2

<b>Lapangan Usaha/Industry</b>		<b>2016</b>	<b>2017</b>	<b>2018</b>	<b>2019</b>	<b>2020</b>
(1)		(2)	(3)	(4)	(5)	(6)
K	Jasa Keuangan dan Asuransi/ <i>Financial and Insurance Activities</i>	229,74	233,12	238,56	246,65	251,79
L	Real Estat/ <i>Real Estate Activities</i>	203,72	215,04	227,43	240,65	242,45
M,N	Jasa Perusahaan/ <i>Business Activities</i>	19,09	20,26	21,33	22,33	22,23
O	Administrasi Pemerintahan, Pertahanan, dan Jaminan Sosial Wajib/ <i>Public Administration and Defence; Compulsory Social Security</i>	932,46	957,27	1 015,36	1 057,33	1 049,14
P	Jasa Pendidikan/ <i>Education</i>	230,00	246,98	261,86	277,25	278,16
Q	Jasa Kesehatan dan Kegiatan Sosial/ <i>Human Health and Social Work Activities</i>	83,73	89,82	95,39	100,23	102,58
R,S,T,U	Jasa Lainnya/ <i>Other Services Activities</i>	23,31	24,82	26,38	27,81	27,77
<b>Produk Domestik Regional Bruto/<i>Gross Regional Domestic Product</i></b>		<b>23 508,97</b>	<b>24 715,67</b>	<b>25 996,21</b>	<b>27 348,70</b>	<b>27 625,69</b>

Sumber/*Source*: BPS Kabupaten Simalungun, berbagai sensus, survei dan sumber lain/*BPS-Statistics of Simalungun Regency, various census, survey, and other sources*

**Tabel**  
**Table** 11.1.3

**Distribusi Persentase Produk Domestik Regional Bruto Atas Dasar Harga Berlaku Menurut Lapangan Usaha di Kabupaten Simalungun, 2016–2020**  
**Percentage Distribution of Gross Regional Domestic Product at Current Market Prices by Industry in Simalungun Regency, 2016–2020**

Lapangan Usaha/ <i>Industry</i>	2016	2017	2018	2019	2020
(1)	(2)	(3)	(4)	(5)	(6)
A Pertanian, Kehutanan, dan Perikanan/ <i>Agriculture, Forestry, and Fishing</i>	50,89	49,49	48,69	48,67	49,99
B Pertambangan dan Penggalian/ <i>Mining and Quarrying</i>	0,24	0,24	0,24	0,23	0,23
C Industri Pengolahan/ <i>Manufacturing</i>	11,96	12,37	12,40	12,00	11,54
D Pengadaan Listrik dan Gas/ <i>Electricity and Gas</i>	0,06	0,07	0,07	0,07	0,07
E Pengadaan Air; Pengelolaan Sampah, Limbah, dan Daur Ulang/ <i>Water Supply; Sewerage, Waste Management, and Remediation Activities</i>	0,09	0,09	0,09	0,09	0,09
F Konstruksi/ <i>Construction</i>	9,85	10,24	10,55	10,61	10,25
G Perdagangan Besar dan Eceran; Reparasi Mobil dan Sepeda Motor/ <i>Wholesale and Retail Trade; Repair of Motor Vehicles and Motorcycles</i>	15,31	15,94	16,42	16,79	16,44
H Transportasi dan Pergudangan/ <i>Transportation and Storage</i>	1,70	1,68	1,68	1,71	1,68
I Penyediaan Akomodasi dan Makan Minum/ <i>Accommodation and Food Service Activities</i>	0,95	0,95	0,94	0,93	0,86
J Informasi dan Komunikasi/ <i>Information and Communication</i>	0,56	0,57	0,55	0,54	0,56
K Jasa Keuangan dan Asuransi/ <i>Financial and Insurance Activities</i>	1,18	1,15	1,12	1,11	1,10



Lanjutan Tabel/*Continued Table* 11.1.3

Lapangan Usaha/ <i>Industry</i>		2016	2017	2018	2019	2020
(1)		(2)	(3)	(4)	(5)	(6)
L	Real Estat/ <i>Real Estate Activities</i>	0,92	0,92	0,91	0,94	0,94
M,N	Jasa Perusahaan/ <i>Business Activities</i>	0,09	0,09	0,09	0,09	0,09
O	Administrasi Pemerintahan, Pertahanan, dan Jaminan Sosial Wajib/ <i>Public Administration and Defence; Compulsory Social Security</i>	4,66	4,66	4,67	4,62	4,56
P	Jasa Pendidikan/ <i>Education</i>	1,05	1,05	1,06	1,08	1,07
Q	Jasa Kesehatan dan Kegiatan Sosial/ <i>Human Health and Social Work Activities</i>	0,38	0,38	0,39	0,41	0,42
R,S,T,U	Jasa Lainnya/ <i>Other Services Activities</i>	0,11	0,11	0,12	0,12	0,12
<b>Produk Domestik Regional Bruto/<i>Gross Regional Domestic Product</i></b>		<b>100,00</b>	<b>100,00</b>	<b>100,00</b>	<b>100,00</b>	<b>100,00</b>

Sumber/*Source*: BPS Kabupaten Simalungun, berbagai sensus, survei dan sumber lain/*BPS-Statistics of Simalungun Regency, various census, survey, and other sources*

**Tabel**  
**Table** 11.1.4

**Laju Pertumbuhan Produk Domestik Regional Bruto Atas Dasar Harga Konstan 2010 Menurut Lapangan Usaha di Kabupaten Simalungun (persen), 2016–2020**  
**Growth Rate of Gross Regional Domestic Product at 2010 Constant Market Prices by Industry in Simalungun Regency (percent), 2016–2020**

Lapangan Usaha/ <i>Industry</i>	2016	2017	2018	2019	2020
(1)	(2)	(3)	(4)	(5)	(6)
A Pertanian, Kehutanan, dan Perikanan/ <i>Agriculture, Forestry, and Fishing</i>	4,87	4,48	5,10	6,18	3,01
B Pertambangan dan Penggalian/ <i>Mining and Quarrying</i>	3,13	8,23	4,02	3,83	- 0,44
C Industri Pengolahan/ <i>Manufacturing</i>	4,70	4,44	3,71	2,80	- 2,85
D Pengadaan Listrik dan Gas/ <i>Electricity and Gas</i>	4,16	5,40	3,23	4,74	6,11
E Pengadaan Air; Pengelolaan Sampah, Limbah, dan Daur Ulang/ <i>Water Supply; Sewerage, Waste Management, and Remediation Activities</i>	3,78	5,54	4,51	4,11	3,16
F Konstruksi/ <i>Construction</i>	8,91	7,20	6,62	4,39	- 3,23
G Perdagangan Besar dan Eceran; Reparasi Mobil dan Sepeda Motor/ <i>Wholesale and Retail Trade; Repair of Motor Vehicles and Motorcycles</i>	6,75	7,36	5,52	4,02	- 0,59
H Transportasi dan Pergudangan/ <i>Transportation and Storage</i>	7,28	8,02	6,58	6,31	- 2,06
I Penyediaan Akomodasi dan Makan Minum/ <i>Accommodation and Food Service Activities</i>	3,88	5,24	5,16	5,68	- 5,27
J Informasi dan Komunikasi/ <i>Information and Communication</i>	5,56	5,85	3,29	1,83	6,89
K Jasa Keuangan dan Asuransi/ <i>Financial and Insurance Activities</i>	4,98	1,47	2,33	3,39	2,09

Lanjutan Tabel/*Continued Table 11.1.4*

Lapangan Usaha/ <i>Industry</i>		2016	2017	2018	2019	2020
(1)		(2)	(3)	(4)	(5)	(6)
L	Real Estat/ <i>Real Estate Activities</i>	5,99	5,56	5,76	5,81	0,75
M,N	Jasa Perusahaan/ <i>Business Activities</i>	4,13	6,12	5,28	4,65	- 0,40
O	Administrasi Pemerintahan, Pertahanan, dan Jaminan Sosial Wajib/ <i>Public Administration and Defence; Compulsory Social Security</i>	3,15	2,66	6,07	4,13	- 0,77
P	Jasa Pendidikan/ <i>Education</i>	3,98	7,38	6,02	5,87	0,33
Q	Jasa Kesehatan dan Kegiatan Sosial/ <i>Human Health and Social Work Activities</i>	5,25	7,27	6,20	5,08	2,35
R,S,T,U	Jasa Lainnya/ <i>Other Services Activities</i>	6,78	6,48	6,29	5,42	- 0,12
<b>Produk Domestik Regional Bruto/<i>Gross Regional Domestic Product</i></b>		<b>5,40</b>	<b>5,13</b>	<b>5,18</b>	<b>5,20</b>	<b>1,01</b>

Sumber/*Source*: BPS Kabupaten Simalungun, berbagai sensus, survei dan sumber lain/*BPS-Statistics of Simalungun Regency, various census, survey, and other sources*

**Tabel**  
**Table** 11.1.5

**Indeks Implisit Produk Domestik Regional Bruto  
Simalungun Menurut Lapangan Usaha di Kabupaten  
Simalungun, 2016–2020**  
*Implicit Price Index of Gross Regional Domestic Product of  
Simalungun by Industrial Origin in Simalungun Regency,  
2016–2020*

Lapangan Usaha/ <i>Industry</i>	2016	2017	2018	2019	2020
(1)	(2)	(3)	(4)	(5)	(6)
A Pertanian, Kehutanan, dan Perikanan/ <i>Agriculture, Forestry, and Fishing</i>	116,11	118,00	119,06	120,34	124,37
B Pertambangan dan Penggalian/ <i>Mining and Quarrying</i>	136,47	134,06	137,73	139,94	142,61
C Industri Pengolahan/ <i>Manufacturing</i>	142,40	153,36	160,46	162,11	166,31
D Pengadaan Listrik dan Gas/ <i>Electricity and Gas</i>	98,10	105,03	110,22	115,63	115,78
E Pengadaan Air; Pengelolaan Sampah, Limbah, dan Daur Ulang/ <i>Water Supply; Sewerage, Waste Management, and Remediation Activities</i>	138,89	146,78	151,66	151,90	152,59
F Konstruksi/ <i>Construction</i>	145,65	153,93	160,58	166,06	171,77
G Perdagangan Besar dan Eceran; Reparasi Mobil dan Sepeda Motor/ <i>Wholesale and Retail Trade; Repair of Motor Vehicles and Motorcycles</i>	144,26	152,11	160,74	169,64	173,17
H Transportasi dan Pergudangan/ <i>Transportation and Storage</i>	142,54	142,01	144,43	148,42	154,38
I Penyediaan Akomodasi dan Makan Minum/ <i>Accommodation and Food Service Activities</i>	139,22	143,52	146,04	147,75	148,58
J Informasi dan Komunikasi/ <i>Information and Communication</i>	102,72	106,30	108,07	111,14	112,36
K Jasa Keuangan dan Asuransi/ <i>Financial and Insurance Activities</i>	155,34	161,54	166,99	171,45	171,93

Lanjutan Tabel/*Continued Table 11.1.6*

Lapangan Usaha/ <i>Industry</i>		2016	2017	2018	2019	2020
(1)		(2)	(3)	(4)	(5)	(6)
L	Real Estat/ <i>Real Estate Activities</i>	135,58	140,76	142,36	148,39	152,20
M,N	Jasa Perusahaan/ <i>Business Activities</i>	140,50	147,33	150,53	159,29	166,92
O	Administrasi Pemerintahan, Pertahanan, dan Jaminan Sosial Wajib/ <i>Public Administration and Defence; Compulsory Social Security</i>	150,60	159,85	163,12	166,13	171,53
P	Jasa Pendidikan/ <i>Education</i>	137,43	139,87	143,58	148,72	151,85
Q	Jasa Kesehatan dan Kegiatan Sosial/ <i>Human Health and Social Work Activities</i>	136,63	139,01	145,52	153,79	161,29
R,S,T,U	Jasa Lainnya/ <i>Other Services Activities</i>	143,24	150,07	155,51	162,11	167,29
<b>Produk Domestik Regional Bruto/<i>Gross Regional Domestic Product</i></b>		<b>128,13</b>	<b>132,84</b>	<b>136,35</b>	<b>139,16</b>	<b>142,77</b>

Sumber/*Source*: BPS Kabupaten Simalungun, berbagai sensus, survei dan sumber lain/*BPS-Statistics of Simalungun Regency, various census, survey, and other sources*

**Tabel**  
**Table** 11.1.6

**Laju Indeks Implisit Produk Domestik Regional Bruto  
Simalungun Menurut Lapangan Usaha di Kabupaten  
Simalungun, 2016–2020**  
*Growth Rate of Implicit Price Index of Gross Regional  
Domestic Product of Simalungun by Industrial Origin in  
Simalungun Regency, 2016–2020*

Lapangan Usaha/ <i>Industry</i>	2016	2017	2018	2019	2020
(1)	(2)	(3)	(4)	(5)	(6)
A Pertanian, Kehutanan, dan Perikanan/ <i>Agriculture, Forestry, and Fishing</i>	4,15	1,64	1,06	1,08	3,34
B Pertambangan dan Penggalian/ <i>Mining and Quarrying</i>	6,75	-1,77	2,74	1,61	1,91
C Industri Pengolahan/ <i>Manufacturing</i>	6,22	7,70	4,38	1,02	2,59
D Pengadaan Listrik dan Gas/ <i>Electricity and Gas</i>	0,96	7,06	4,95	4,90	0,13
E Pengadaan Air; Pengelolaan Sampah, Limbah, dan Daur Ulang/ <i>Water Supply; Sewerage, Waste Management, and Remediation Activities</i>	6,08	5,68	3,32	0,16	0,45
F Konstruksi/ <i>Construction</i>	5,53	5,68	4,31	3,41	3,43
G Perdagangan Besar dan Eceran; Reparasi Mobil dan Sepeda Motor/ <i>Wholesale and Retail Trade; Repair of Motor Vehicles and Motorcycles</i>	6,84	5,44	5,37	5,53	2,08
H Transportasi dan Pergudangan/ <i>Transportation and Storage</i>	6,67	-0,37	1,50	2,77	4,02
I Penyediaan Akomodasi dan Makan Minum/ <i>Accommodation and Food Service Activities</i>	5,30	3,09	1,76	1,17	0,56
J Informasi dan Komunikasi/ <i>Information and Communication</i>	2,92	3,49	1,66	2,84	1,10
K Jasa Keuangan dan Asuransi/ <i>Financial and Insurance Activities</i>	8,28	3,99	3,37	2,67	0,28

Lanjutan Tabel/*Continued Table* 11.1.5

Lapangan Usaha/ <i>Industry</i>		2016	2017	2018	2019	2020
(1)		(2)	(3)	(4)	(5)	(6)
L	Real Estat/ <i>Real Estate Activities</i>	3,98	3,82	1,13	4,24	2,56
M,N	Jasa Perusahaan/ <i>Business Activities</i>	5,79	4,86	2,17	5,82	4,79
O	Administrasi Pemerintahan, Pertahanan, dan Jaminan Sosial Wajib/ <i>Public Administration and Defence; Compulsory Social Security</i>	7,16	6,14	2,05	1,84	3,25
P	Jasa Pendidikan/ <i>Education</i>	6,26	1,77	2,65	3,58	2,10
Q	Jasa Kesehatan dan Kegiatan Sosial/ <i>Human Health and Social Work Activities</i>	7,75	1,74	4,69	5,68	4,88
R,S,T,U	Jasa Lainnya/ <i>Other Services Activities</i>	6,22	4,77	3,62	4,24	3,20
<b>Produk Domestik Regional Bruto/<i>Gross Regional Domestic Product</i></b>		<b>5,27</b>	<b>3,67</b>	<b>2,64</b>	<b>2,06</b>	<b>2,60</b>

Sumber/*Source*: BPS Kabupaten Simalungun, berbagai sensus, survei dan sumber lain/*BPS-Statistics of Simalungun Regency, various census, survey, and other sources*

## 11.2 PDRB MENURUT PENGELUARAN GRDP BY EXPENDITURE

**Tabel** 11.2.1 **Produk Domestik Regional Bruto Atas Dasar Harga Berlaku Menurut Jenis Pengeluaran di Kabupaten Simalungun (juta rupiah), 2015–2019**  
*Gross Regional Domestic Product at Current Market Prices by Type of Expenditure in Simalungun Regency (million rupiahs), 2015–2019*

Jenis Pengeluaran <i>Type of Expenditure</i>	2016	2017	2018	2019
(1)	(2)	(3)	(4)	(5)
Pengeluaran Konsumsi Rumah Tangga <i>Household Consumption Expenditure</i>	17 279 556	18 738 683	20 290 350	21 880 726
Pengeluaran Konsumsi LNPRT <i>NPISH Consumption Expenditure</i>	309 217	341 642	386 922	430 406
Pengeluaran Konsumsi Pemerintah <i>Government Consumption Expenditure</i>	2 295 028	2 372 346	2 546 520	2 559 346
Pembentukan Modal Tetap Bruto <i>Gross Fixed Capital Formation</i>	8 230 211	8 918 765	9 589 805	9 989 311
Perubahan Inventori <i>Changes in Inventories</i>	329 527	279 133	321 545	347 001
Net Ekspor Barang dan Jasa <i>Net Exports of Goods and Services</i>	1 679 338	2 181 557	2 309 430	2 850 642
<b>Produk Domestik Regional Bruto</b> <b><i>Gross Regional Domestic Product</i></b>	<b>30 122 878</b>	<b>32 832 126</b>	<b>35 444 572</b>	<b>38 057 432</b>

Sumber/Source: BPS Kabupaten Simalungun, berbagai sensus, survei dan sumber lain/BPS-Statistics of Simalungun Regency, various census, survey, and other sources



**Tabel**  
**Table** 11.2.2

**Produk Domestik Regional Bruto Menurut Pengeluaran Atas Dasar Harga Konstan Tahun 2010 di Kabupaten Simalungun (juta rupiah), 2015–2019**  
**Gross Regional Domestic Product by Expenditure at 2010 Constant Market Prices in Simalungun Regency (million rupiahs), 2015–2019**

<b>Jenis Pengeluaran</b> <i>Type of Expenditure</i>	<b>2016</b>	<b>2017</b>	<b>2018</b>	<b>2019</b>
(1)	(2)	(3)	(4)	(5)
Pengeluaran Konsumsi Rumah Tangga <i>Household Consumption Expenditure</i>	13 136 226	13 716 566	14 397 802,09	15 079 354,16
Pengeluaran Konsumsi LNPR <i>NPISH Consumption Expenditure</i>	258 768	272 043	298 588,83	330 868,63
Pengeluaran Konsumsi Pemerintah <i>Government Consumption Expenditure</i>	1 762 850	1 782 930	1 794 157,81	1 798 224,17
Pembentukan Modal Tetap Bruto <i>Gross Fixed Capital Formation</i>	5 600 086	5 946 759	6 336 999,68	6 702 285,81
Perubahan Inventori <i>Changes in Inventories</i>	315 253	267 159	279 639,33	294 148,08
Net Ekspor Barang dan Jasa <i>Net Exports of Goods and Services</i>	2 435 787	2 730 216	2 889 018,88	3 143 818,62
<b>Produk Domestik Regional Bruto</b> <b>Gross Regional Domestic Product</b>	<b>23 508 970</b>	<b>24 715 672</b>	<b>25 996 206,63</b>	<b>27 348 699,47</b>

Sumber/Source: BPS Kabupaten Simalungun, berbagai sensus, survei dan sumber lain/BPS-Statistics of Simalungun Regency, various census, survey, and other sources

**Tabel**  
**Table** 11.2.3

**Distribusi Produk Domestik Regional Bruto Atas Dasar Harga Berlaku Menurut Pengeluaran di Kabupaten Simalungun (%), 2015–2019**  
***Distribution of Gross Regional Domestic Product at Current Market Prices by Expenditure in Simalungun Regency (%), 2015–2019***

<b>Jenis Pengeluaran</b> <b>Type of Expenditure</b>	<b>2016</b>	<b>2017</b>	<b>2018</b>	<b>2019</b>
(1)	(2)	(3)	(4)	(5)
Pengeluaran Konsumsi Rumah Tangga <i>Household Consumption Expenditure</i>	57,36	57,07	57,25	57,49
Pengeluaran Konsumsi LNPRT <i>NPISH Consumption Expenditure</i>	1,03	1,04	1,09	1,13
Pengeluaran Konsumsi Pemerintah <i>Government Consumption Expenditure</i>	7,62	7,23	7,18	6,72
Pembentukan Modal Tetap Bruto <i>Gross Fixed Capital Formation</i>	27,32	27,16	27,06	26,25
Perubahan Inventori <i>Changes in Inventories</i>	1,09	0,85	0,91	0,91
Net Ekspor Barang dan Jasa <i>Net Exports of Goods and Services</i>	5,57	6,64	6,52	7,49
<b>Produk Domestik Regional Bruto</b> <b><i>Gross Regional Domestic Product</i></b>	<b>100,00</b>	<b>100,00</b>	<b>100,00</b>	<b>100,00</b>

Sumber/Source: BPS Kabupaten Simalungun, berbagai sensus, survei dan sumber lain/BPS-Statistics of Simalungun Regency, various census, survey, and other sources

**Tabel** 11.2.4 **Laju Pertumbuhan Produk Domestik Regional Bruto Atas Dasar Harga Konstan 2010 Menurut Pengeluaran di Kabupaten Simalungun, 2015–2019**  
**Growth Rate of Gross Regional Domestic Product at 2010 Constant Market Prices by Expenditure in Simalungun Regency, 2015–2019**

<b>Jenis Pengeluaran</b> <i>Type of Expenditure</i>	<b>2016</b>	<b>2017</b>	<b>2018</b>	<b>2019</b>
(1)	(2)	(3)	(4)	(5)
Pengeluaran Konsumsi Rumah Tangga <i>Household Consumption Expenditure</i>	4,47	4,42	4,97	4,73
Pengeluaran Konsumsi LNPRT <i>NPISH Consumption Expenditure</i>	5,08	5,13	9,76	10,81
Pengeluaran Konsumsi Pemerintah <i>Government Consumption Expenditure</i>	0,67	1,14	0,63	0,23
Pembentukan Modal Tetap Bruto <i>Gross Fixed Capital Formation</i>	5,64	6,19	6,56	5,76
Perubahan Inventori <i>Changes in Inventories</i>	-	-	-	-
Net Ekspor Barang dan Jasa <i>Net Exports of Goods and Services</i>	-	-	-	-
<b>Produk Domestik Regional Bruto</b> <b><i>Gross Regional Domestic Product</i></b>	<b>5,40</b>	<b>5,13</b>	<b>5,18</b>	<b>5,20</b>

Sumber/Source: BPS Kabupaten Simalungun, berbagai sensus, survei dan sumber lain/BPS-Statistics of Simalungun Regency, various census, survey, and other sources

**Tabel**  
**Table** 11.2.5

**Laju Pertumbuhan Indeks Implisit Produk Domestik Regional Bruto Menurut Jenis Pengeluaran di Kabupaten Simalungun (miliar rupiah), 2015–2019**  
**Growth Rate of Implicit Price Index Gross Regional Domestic Product by Type of Expenditure in Simalungun Regency (billion rupiahs), 2015–2019**

<b>Jenis Pengeluaran</b> <b>Type of Expenditure</b>	<b>2016</b>	<b>2017</b>	<b>2018</b>	<b>2019</b>
(1)	(2)	(3)	(4)	(5)
Pengeluaran Konsumsi Rumah Tangga <i>Household Consumption Expenditure</i>	5,08	3,86	3,16	2,96
Pengeluaran Konsumsi LNPRT <i>NPISH Consumption Expenditure</i>	7,17	5,09	3,18	0,39
Pengeluaran Konsumsi Pemerintah <i>Government Consumption Expenditure</i>	1,69	2,20	6,67	0,28
Pembentukan Modal Tetap Bruto <i>Gross Fixed Capital Formation</i>	6,24	2,05	0,90	- 1,51
Perubahan Inventori <i>Changes in Inventories</i>	-	-	-	-
Net Ekspor Barang dan Jasa <i>Net Exports of Goods and Services</i>	-	-	-	-
<b>Produk Domestik Regional Bruto</b> <b>Gross Regional Domestic Product</b>	<b>5,27</b>	<b>3,67</b>	<b>2,64</b>	<b>2,06</b>

Sumber/Source: BPS Kabupaten Simalungun, berbagai sensus, survei dan sumber lain/BPS-Statistics of Simalungun Regency, various census, survey, and other sources



# BAB 12

## PERBANDINGAN ANTAR KABUPATEN/KOTA

*Regency/Municipal Comparison*

Rata-rata Lama Sekolah di Kabupaten/Kota,  
Provinsi Sumatera Utara Tahun 2020

**SUMATERA  
UTARA**



**9,54 TAHUN**

**1**

**MEDAN**

**11,39  
TAHUN**



**2**

**PEMATANG  
SIANTAR**

**11,16  
TAHUN**



**3**

**PADANG  
SIDEMPUAN**

**11  
TAHUN**



**11**

**SIMALUNGUN**

**9,6  
TAHUN**





**PENJELASAN TEKNIS**

1. Indeks Pembangunan Manusia (IPM) menjelaskan bagaimana penduduk dapat mengakses hasil pembangunan dalam memperoleh pendapatan, kesehatan, pendidikan dan sebagainya. IPM diperkenalkan oleh UNDP pada tahun 1990 dan dipublikasikan secara berkala dalam laporan tahunan Human Development Report (HDR). IPM dibentuk oleh 3 (tiga) dimensi dasar: Umur panjang dan hidup sehat; pengetahuan; dan standar hidup layak.
2. Perbandingan antar kabupaten/kota diperlukan untuk melihat perkembangan pembangunan di masing-masing kabupaten/kota yang ada di Provinsi Sumatera Utara.

**TECHNICAL NOTES**

1. *The Human Development Index (HDI) explains how people can access development results in obtaining income, health, education and so forth. HDI was introduced by United Nations Development Programme (UNDP) in 1990 and published periodically in the annual report of the Human Development Report. HDI was formed by three basic dimensions: a long and healthy life; knowledge; and a decent standard of living.*
2. *Comparison between districts/cities is needed to see the development of development in each districts/cities in North Sumatra Province.*



**ULASAN**

**DESCRIPTION**

Luas Wilayah Kabupaten Simalungun 4.372,50 Km<sup>2</sup> merupakan Kabupaten terluas ke-3 di Provinsi Sumatera Utara setelah Kabupaten Mandailing Natal dan Kabupaten Langkat. Jumlah Penduduk Simalungun pada tahun 2020 sebanyak 990.246 merupakan kontribusi terbesar ke-4 (6,69%) terhadap penduduk Sumatera Utara setelah Kota Medan, Kabupaten Deli Serdang dan Kabupaten Langkat dengan kepadatan penduduk 226 jiwa/ km<sup>2</sup>.

Jumlah penduduk miskin terbanyak ada di Kota Medan sebanyak 183,54 ribu jiwa Sementara jumlah penduduk miskin yang paling sedikit berada di Kabupaten Pakpak Bharat 4,59 ribu jiwa pada Tahun 2020.

Laju pertumbuhan Produk Domestik Regional Bruto (PDRB) tertinggi terjadi pada Kab Nias yaitu sebesar 1,80 persen pada Tahun 2020 Laju pertumbuhan PDRB terkecil yaitu pada Kota Medan sebesar -1,98 persen.

Berdasarkan penghitungan Indeks Pembangunan Manusia (IPM) tahun 2020, IPM tertinggi di Sumatera Utara adalah Kota Medan sebesar 80,97, diikuti pada posisi kedua Kota Pematangsiantar sebesar 78,57, dan Kota Binjai di posisi ketiga sebesar 75,89. Sementara IPM Simalungun sebesar 72,98 yang peringkatnya berada pada posisi 11 dari 33 kabupaten/kota di Sumatera Utara.

*Total of area of Simalungun regency i.e 4,372.50 Km<sup>2</sup> is the third largest regency in Sumatera Utara Province after the Mandailing Natal and Langkat regency. Population of Simalungun in 2020 i.e 990,264 is the 4th largest contribution (6,69%) of the population in Sumatera Utara Province after the Medan City, Deliserdang and Langkat regency with population density 226 people/ km<sup>2</sup>.*

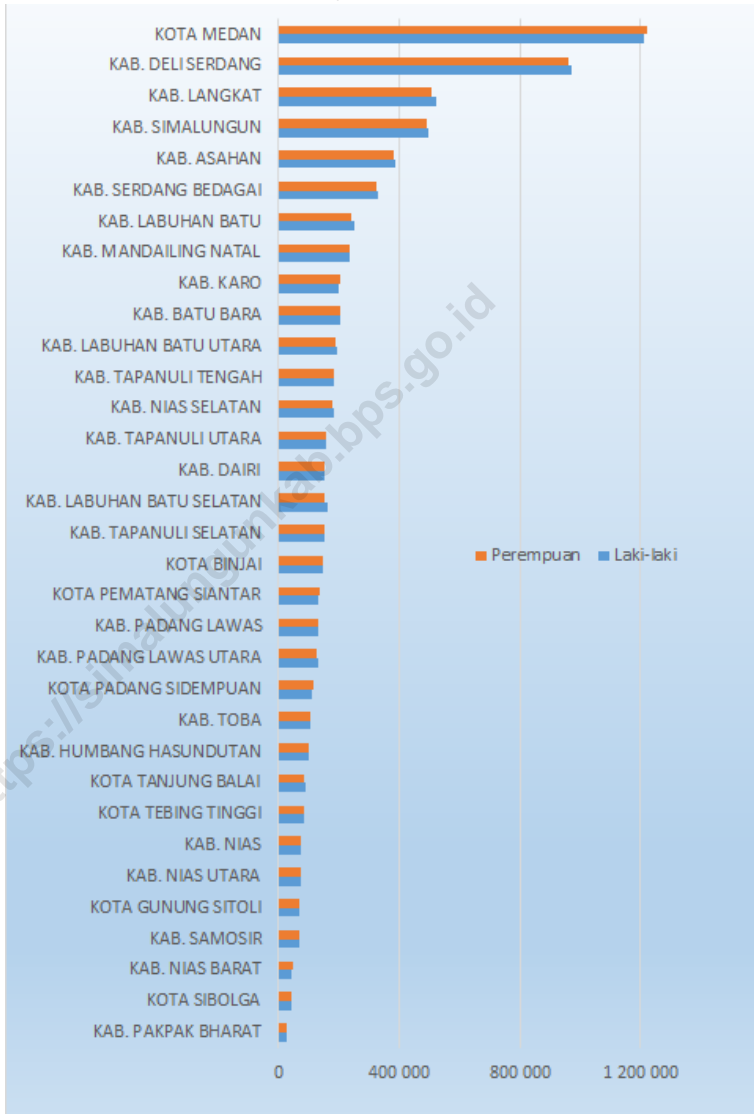
*The largest poor population is in Medan Municipality There are 183.54 thousands people under poverty line The smallest poor population is in Pakpak Bharat Regency There are 4.59 thousand people under poverty line in 2020.*

*The highest Growth rate of Gross Domestic Regional Product (GDRP) is in Nias Regency There are 1.80 percent growth rate of GDRP in 2018 and the smallest growth rate is in Medan Municipality. There are only -1.98 percent growth rate of GDRP in 2020.*

*Based on the calculation of the Human Development Index (HDI) in 2020, the highest HDI is Medan at 80.97, followed in second place by 78.57 Pematangsiantar and Binjai City was third at 75.89. while HDI Simalungun Regency at 72.98 which is the rankings are at the 11th of 33 regency/city in Sumatera Utara.*

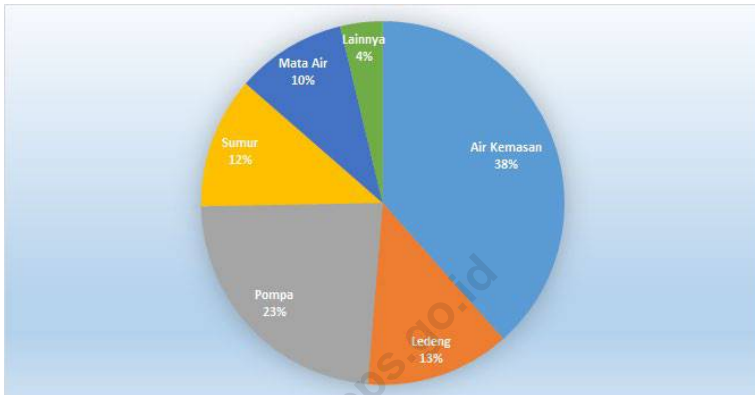
**Gambar**  
**Figures** 12.1

**Penduduk Menurut Jenis Kelamin dan Kabupaten/Kota di  
Provinsi Sumatera Utara, 2020**  
*Population by Sex and Regency/Municipality in Sumatera  
Utara Province, 2020*



Catatan/Note: Hasil SP2020 (September)/The Result of the 2020 Population Census (September)

**Gambar 12.1** **Persentase Rumah Tangga menurut Sumber Air Minum di Provinsi Sumatera Utara, 2020**  
**Figures 12.1** **Percentage of Households by Source of Drinking Water in Sumatera Utara Province, 2020**



Sumber/Source : BPS Provinsi Sumatera Utara/BPS-Statistics of Sumatera Utara Province

**Gambar 12.2** **Tingkat Partisipasi Angkatan Kerja (TPAK) dan Tingkat Pengangguran Terbuka (TPT) di Provinsi Sumatera Utara, 2020**  
**Figures 12.2** **Labour Force Participation Rate and Open Employee Rate in Sumatera Utara Province, 2020**



Sumber/Source : BPS Provinsi Sumatera Utara/BPS-Statistics of Sumatera Utara Province

Tabel  
Table 12.1

**Penduduk dan Rumah Tangga Menurut Kabupaten/ Kota  
di Provinsi Sumatera Utara, 2020**  
*Population and Households by Regency/Municipality in  
Sumatera Utara Province, 2020*

Kabupaten/Kota <i>Regency/Municipality</i>	Penduduk <sup>1)</sup> <i>Population</i>	Rumah Tangga <sup>2)</sup> <i>Household</i>	Rata-rata ART <i>Household Size Average</i>
(1)	(2)	(3)	(4)
KAB. NIAS	146 672	28 821	5,01
KAB. MANDAILING NATAL	472 886	105 859	4,28
KAB. TAPANULI SELATAN	300 911	65 651	4,32
KAB. TAPANULI TENGAH	365 177	83 392	4,66
KAB. TAPANULI UTARA	312 758	70 256	4,33
KAB. TOBA	206 199	44 993	4,10
KAB. LABUHAN BATU	493 899	114 482	4,44
KAB. ASAHAN	769 960	172 029	4,29
KAB. SIMALUNGUN	990 246	222 132	3,92
KAB. DAIRI	308 764	67 996	4,19
KAB. KARO	404 998	114 546	3,73
KAB. DELI SERDANG	1 931 441	530 846	4,28
KAB. LANGKAT	1 030 202	257 316	4,08
KAB. NIAS SELATAN	360 531	67 725	4,78
KAB. HUMBANG HASUNDUTAN	197 751	43 576	4,42
KAB. PAKPAK BHARAT	52 351	11 375	4,44
KAB. SAMOSIR	136 441	30 400	4,16
KAB. SERDANG BEDAGAI	657 490	149 942	4,11
KAB. BATU BARA	410 678	96 663	4,37
KAB. PADANG LAWAS UTARA	260 720	65 499	4,30
KAB. PADANG LAWAS	261 011	67 249	4,34
KAB. LABUHAN BATU SELATAN	314 094	82 823	4,23
KAB. LABUHAN BATU UTARA	381 994	85 183	4,32
KAB. NIAS UTARA	147 274	28 575	4,87
KAB. NIAS BARAT	89 994	16 209	5,07
KOTA SIBOLGA	89 584	18 790	4,66
KOTA TANJUNG BALAI	176 027	38 123	4,68
KOTA PEMATANG SIANTAR	268 254	60 238	4,28
KOTA TEBING TINGGI	172 838	39 957	4,18
KOTA MEDAN	2 435 252	528 159	4,36
KOTA BINJAI	291 842	64 530	4,36
KOTA PADANG SIDEMPUAN	225 105	50 848	4,47
KOTA GUNUNG SITOLI	136 017	29 691	4,88
<b>SUMATERA UTARA</b>	<b>14 799 361</b>	<b>3 453 874</b>	<b>4,28</b>

Catatan/Note: 1) Hasil SP2020 (September)/The Result of the 2020 Population Census (September)

2) Proyeksi Penduduk Indonesia 2015–2045/Indonesia Population Projection 2015–2045

Sumber/Source: BPS Provinsi Sumatera Utara/BPS-Statistics of Sumatera Utara Province

**Tabel** 12.2  
**Table**

**Penduduk Menurut Jenis Kelamin, Rasio Jenis Kelamin dan Kabupaten/Kota di Provinsi Sumatera Utara, 2020**  
**Population by Type of Sex, Sex Ratio and Regency/ Municipality in Sumatera Utara Province, 2020**

Kabupaten/Kota Regency/Municipality	Laki-laki Male	Perempuan Female	Jumlah Total	Rasio JK Sex Ratio
(1)	(2)	(3)	(4)	(5)
KAB. NIAS	71 686	74 986	146 672	95,60
KAB. MANDAILING NATAL	235 478	237 408	472 886	99,19
KAB. TAPANULI SELATAN	151 148	149 763	300 911	100,92
KAB. TAPANULI TENGAH	183 814	181 363	365 177	101,35
KAB. TAPANULI UTARA	156 176	156 582	312 758	99,74
KAB. TOBA	102 850	103 349	206 199	99,52
KAB. LABUHAN BATU	250 481	243 418	493 899	102,90
KAB. ASAHAN	389 391	380 569	769 960	102,32
KAB. SIMALUNGUN	497 314	492 932	990 246	100,89
KAB. DAIRI	154 628	154 136	308 764	100,32
KAB. KARO	200 247	204 751	404 998	97,80
KAB. DELI SERDANG	971 735	959 706	1 931 441	101,25
KAB. LANGKAT	520 784	509 418	1 030 202	102,23
KAB. NIAS SELATAN	180 917	179 614	360 531	100,73
KAB. HUMBANG HASUNDUTAN	98 958	98 793	197 751	100,17
KAB. PAKPAK BHARAT	26 446	25 905	52 351	102,09
KAB. SAMOSIR	67 957	68 484	136 441	99,23
KAB. SERDANG BEDAGAI	331 101	326 389	657 490	101,44
KAB. BATU BARA	206 551	204 127	410 678	101,19
KAB. PADANG LAWAS UTARA	132 893	127 827	260 720	103,96
KAB. PADANG LAWAS	131 476	129 535	261 011	101,50
KAB. LABUHAN BATU SELATAN	160 356	153 738	314 094	104,30
KAB. LABUHAN BATU UTARA	193 854	188 140	381 994	103,04
KAB. NIAS UTARA	73 216	74 058	147 274	98,86
KAB. NIAS BARAT	43 800	46 194	89 994	94,82
KOTA SIBOLGA	44 915	44 669	89 584	100,55
KOTA TANJUNG BALAI	89 159	86 868	176 027	102,64
KOTA PEMATANG SIANTAR	132 615	135 639	268 254	97,77
KOTA TEBING TINGGI	86 032	86 806	172 838	99,11
KOTA MEDAN	1 212 069	1 223 183	2 435 252	99,09
KOTA BINJAI	145 859	145 983	291 842	99,92
KOTA PADANG SIDEMPUAN	112 004	113 101	225 105	99,03
KOTA GUNUNG SITOLI	66 136	69 881	136 017	94,64
<b>SUMATERA UTARA</b>	<b>7 422 046</b>	<b>7 377 315</b>	<b>14 799 361</b>	<b>100,61</b>

Catatan/Note: Hasil SP2020 (September)/The Result of the 2020 Population Census (September)

Sumber/Source: BPS Provinsi Sumatera Utara/BPS-Statistics of Sumatera Utara Province

**Tabel**  
**Table** 12.3

**Indeks Pembangunan Manusia Menurut Kabupaten/Kota  
di Provinsi Sumatera Utara, 2018–2020**  
*Human Development Index by Regency/Municipality in  
Sumatera Utara Province, 2018 - 2020*

Kabupaten/Kota Regency/Municipality	2018	2019	2020
(1)	(2)	(3)	(4)
KAB. NIAS	60,82	61,65	61,93
KAB. MANDAILING NATAL	65,83	66,52	66,79
KAB. TAPANULI SELATAN	69,10	69,75	70,12
KAB. TAPANULI TENGAH	68,27	68,86	69,23
KAB. TAPANULI UTARA	72,91	73,33	73,47
KAB. TOBA	74,48	74,92	75,16
KAB. LABUHAN BATU	71,39	71,94	72,01
KAB. ASAHAN	69,49	69,92	70,29
KAB. SIMALUNGUN	72,49	72,98	73,25
KAB. DAIRI	70,89	71,42	71,57
KAB. KARO	73,91	74,25	74,43
KAB. DELI SERDANG	74,92	75,43	75,44
KAB. LANGKAT	70,27	70,76	71,00
KAB. NIAS SELATAN	60,75	61,59	61,89
KAB. HUMBANG HASUNDUTAN	67,96	68,83	68,87
KAB. PAKPAK BHARAT	66,63	67,47	67,59
KAB. SAMOSIR	69,99	70,55	70,63
KAB. SERDANG BEDAGAI	69,69	70,21	70,24
KAB. BATU BARA	67,67	68,35	68,36
KAB. PADANG LAWAS UTARA	68,77	69,29	69,85
KAB. PADANG LAWAS	67,59	68,16	68,25
KAB. LABUHAN BATU SELATAN	70,98	71,39	71,40
KAB. LABUHAN BATU UTARA	71,08	71,43	71,61
KAB. NIAS UTARA	61,08	61,98	62,36
KAB. NIAS BARAT	60,42	61,14	61,51
KOTA SIBOLGA	72,65	73,41	73,63
KOTA TANJUNG BALAI	68,00	68,51	68,65
KOTA PEMATANG SIANTAR	77,88	78,57	78,75
KOTA TEBING TINGGI	74,50	75,08	75,17
KOTA MEDAN	80,65	80,97	80,98
KOTA BINJAI	75,21	75,89	75,89
KOTA PADANG SIDEMPUAN	74,38	75,06	75,22
KOTA GUNUNG SITOLI	68,33	69,30	69,31
<b>SUMATERA UTARA</b>	<b>71,18</b>	<b>71,74</b>	<b>71,77</b>

Sumber/Source: BPS Provinsi Sumatera Utara/BPS-Statistics of Sumatera Utara Province

**Tabel**  
**Table** 12.4

**Komponen IPM Menurut Kabupaten/Kota di Provinsi Sumatera Utara, 2020**  
**HDI Component by Regency/Municipality in Sumatera Utara Province, 2020**

Kabupaten/Kota Regency/Municipality	AHH	EYS	MYS	Pengeluaran Per Kapita (Ribu Rp)	IPM HDI
(1)	(2)	(3)	(4)	(5)	(6)
KAB. NIAS	69,75	12,57	5,36	6 898	61,93
KAB. MANDAILING NATAL	62,60	13,32	8,62	9 684	66,79
KAB. TAPANULI SELATAN	64,91	13,24	9,28	11 236	70,12
KAB. TAPANULI TENGAH	67,15	13,06	8,62	10 071	69,23
KAB. TAPANULI UTARA	68,63	13,69	9,85	11 648	73,47
KAB. TOBA	70,08	13,45	10,52	12 154	75,16
KAB. LABUHAN BATU	69,93	12,73	9,24	11 150	72,01
KAB. ASAHAN	68,26	12,60	8,79	10 890	70,29
KAB. SIMALUNGUN	71,22	12,78	9,60	11 308	73,25
KAB. DAIRI	69,00	13,10	9,58	10 350	71,57
KAB. KARO	71,40	12,76	9,79	12 349	74,43
KAB. DELI SERDANG	71,73	13,35	10,09	12 225	75,44
KAB. LANGKAT	68,80	13,05	8,65	11 071	71,00
KAB. NIAS SELATAN	68,74	12,23	5,85	6 974	61,89
KAB. HUMBANG HASUNDUTAN	69,27	13,28	9,54	7 850	68,87
KAB. PAKPAK BHARAT	65,74	13,86	9,03	8 170	67,59
KAB. SAMOSIR	71,27	13,47	9,43	8 422	70,63
KAB. SERDANG BEDAGAI	68,68	12,60	8,54	10 950	70,24
KAB. BATU BARA	66,96	12,63	8,06	10 410	68,36
KAB. PADANG LAWAS UTARA	67,17	12,87	9,37	9 987	69,85
KAB. PADANG LAWAS	67,09	13,03	9,01	8 807	68,25
KAB. LABUHAN BATU SELATAN	68,71	13,00	8,75	11 495	71,40
KAB. LABUHAN BATU UTARA	69,46	13,04	8,40	11 779	71,61
KAB. NIAS UTARA	69,43	13,03	6,58	6 064	62,36
KAB. NIAS BARAT	68,96	12,94	6,49	5 830	61,51
KOTA SIBOLGA	69,01	13,16	10,40	11 473	73,63
KOTA TANJUNG BALAI	63,27	12,50	9,44	11 132	68,65
KOTA PEMATANG SIANTAR	73,55	14,45	11,16	12 372	78,75
KOTA TEBING TINGGI	70,87	12,72	10,31	12 876	75,17
KOTA MEDAN	73,14	14,74	11,39	14 890	80,98
KOTA BINJAI	72,38	13,62	10,93	10 997	75,89
KOTA PADANG SIDEMPUAN	69,41	14,54	11,00	10 856	75,22
KOTA GUNUNG SITOLI	71,19	13,74	8,61	7 980	69,31
<b>SUMATERA UTARA</b>	<b>69,10</b>	<b>13,23</b>	<b>9,54</b>	<b>10 420</b>	<b>71,77</b>

Sumber/Source: BPS Provinsi Sumatera Utara/BPS-Statistics of Sumatera Utara Province

**Tabel**  
**Table** 12.5

**Perkiraan Angka Harapan Hidup Menurut Kabupaten/  
Kota di Provinsi Sumatera Utara, 2018–2020**  
*Estimation of Life Expectancy by Regency/Municipality in  
Sumatera Utara Province, 2018 - 2020*

Kabupaten/Kota Regency/Municipality	2018	2019	2020
(1)	(2)	(3)	(4)
KAB. NIAS	69,43	69,68	69,75
KAB. MANDAILING NATAL	62,24	62,51	62,60
KAB. TAPANULI SELATAN	64,55	64,82	64,91
KAB. TAPANULI TENGAH	66,82	67,08	67,15
KAB. TAPANULI UTARA	68,11	68,46	68,63
KAB. TOBA	69,59	69,93	70,08
KAB. LABUHAN BATU	69,60	69,86	69,93
KAB. ASAHAN	67,79	68,11	68,26
KAB. SIMALUNGUN	70,75	71,07	71,22
KAB. DAIRI	68,41	68,79	69,00
KAB. KARO	70,97	71,27	71,40
KAB. DELI SERDANG	71,31	71,61	71,73
KAB. LANGKAT	68,22	68,59	68,80
KAB. NIAS SELATAN	68,24	68,58	68,74
KAB. HUMBANG HASUNDUTAN	68,69	69,06	69,27
KAB. PAKPAK BHARAT	65,27	65,59	65,74
KAB. SAMOSIR	70,87	71,16	71,27
KAB. SERDANG BEDAGAI	68,08	68,46	68,68
KAB. BATU BARA	66,38	66,75	66,96
KAB. PADANG LAWAS UTARA	66,77	67,06	67,17
KAB. PADANG LAWAS	66,69	66,98	67,09
KAB. LABUHAN BATU SELATAN	68,39	68,64	68,71
KAB. LABUHAN BATU UTARA	69,09	69,37	69,46
KAB. NIAS UTARA	68,98	69,29	69,43
KAB. NIAS BARAT	68,50	68,82	68,96
KOTA SIBOLGA	68,36	68,77	69,01
KOTA TANJUNG BALAI	62,60	63,02	63,27
KOTA PEMATANG SIANTAR	72,93	73,33	73,55
KOTA TEBING TINGGI	70,47	70,76	70,87
KOTA MEDAN	72,64	72,98	73,14
KOTA BINJAI	71,95	72,25	72,38
KOTA PADANG SIDEMPUAN	68,73	69,15	69,41
KOTA GUNUNG SITOLI	70,67	71,02	71,19
<b>SUMATERA UTARA</b>	<b>68,61</b>	<b>68,95</b>	<b>69,10</b>

Sumber/Source: BPS Provinsi Sumatera Utara/BPS-Statistics of Sumatera Utara Province



**Tabel**  
**Table** 12.6

**Persentase Wanita Berumur 15-49 Tahun yang Berstatus Pernah Kawin dan Penolong Kelahiran Anak Lahir Hidup Terakhir Menurut Kabupaten/Kota, 2020**  
**Percentage of Ever Married Women Aged 15-49 Years and The Last Birth Attendant by Regency/Municipality in Sumatera Utara Province, 2020**

Kabupaten/Kota <i>Regency/Municipality</i>	Dokter <i>Doctor</i>	Bidan <i>Midwife</i>	Tenaga Medis <i>Lainnya</i>	Dukun <i>Lainnya</i>
(1)	(2)	(3)	(4)	(5)
KAB. NIAS	17,48	36,57	0,00	45,95
KAB. MANDAILING NATAL	14,27	69,81	0,00	15,92
KAB. TAPANULI SELATAN	21,47	74,76	0,00	3,77
KAB. TAPANULI TENGAH	20,51	67,72	1,97	9,79
KAB. TAPANULI UTARA	29,72	70,28	0,00	0,00
KAB. TOBA	41,33	55,66	1,49	1,52
KAB. LABUHAN BATU	27,59	72,10	0,00	0,31
KAB. ASAHAN	45,42	53,07	0,00	1,52
KAB. SIMALUNGUN	42,11	57,89	0,00	0,00
KAB. DAIRI	41,32	58,68	0,00	0,00
KAB. KARO	47,10	49,27	3,63	0,00
KAB. DELI SERDANG	39,03	60,97	0,00	0,00
KAB. LANGKAT	49,76	49,17	1,07	0,00
KAB. NIAS SELATAN	11,60	41,74	0,75	45,91
KAB. HUMBANG HASUNDUTAN	25,89	63,88	5,52	4,70
KAB. PAKPAK BHARAT	35,80	63,63	0,57	0,00
KAB. SAMOSIR	33,45	62,63	0,00	3,92
KAB. SERDANG BEDAGAI	43,32	56,68	0,00	0,00
KAB. BATU BARA	28,00	72,00	0,00	0,00
KAB. PADANG LAWAS UTARA	6,03	83,68	0,93	9,36
KAB. PADANG LAWAS	13,65	73,76	1,83	10,76
KAB. LABUHAN BATU SELATAN	33,05	64,53	1,21	1,22
KAB. LABUHAN BATU UTARA	33,23	66,02	0,00	0,76
KAB. NIAS UTARA	15,41	65,86	0,81	17,92
KAB. NIAS BARAT	8,90	66,47	0,00	24,63
KOTA SIBOLGA	59,24	39,29	0,00	1,47
KOTA TANJUNG BALAI	27,10	72,90	0,00	0,00
KOTA PEMATANG SIANTAR	30,75	69,25	0,00	0,00
KOTA TEBING TINGGI	45,80	54,20	0,00	0,00
KOTA MEDAN	56,41	42,07	0,31	1,21
KOTA BINJAI	45,81	54,19	0,00	0,00
KOTA PADANG SIDEMPUAN	33,06	66,06	0,00	0,88
KOTA GUNUNG SITOLI	44,31	50,73	2,13	2,83
<b>SUMATERA UTARA</b>	<b>37,16</b>	<b>58,62</b>	<b>0,52</b>	<b>3,70</b>

Sumber/Source: BPS Provinsi Sumatera Utara/BPS-Statistics of Sumatera Utara Province

**Tabel** 12.7  
**Table**

**Angka Partisipasi Kasar Menurut Kabupaten/Kota di  
Provinsi Sumatera Utara, 2020**  
*Gross Enrolment Rate by Regency/Municipality in Sumatera  
Utara Province, 2020*

Kabupaten/Kota Regency/Municipality	SD	SMTP	SMTA	PT
(1)	(2)	(3)	(4)	(5)
KAB. NIAS	114,10	89,08	90,07	14,95
KAB. MANDAILING NATAL	108,54	96,45	76,77	16,74
KAB. TAPANULI SELATAN	110,96	89,50	88,99	28,50
KAB. TAPANULI TENGAH	115,62	102,75	80,91	25,27
KAB. TAPANULI UTARA	113,17	95,67	91,91	24,77
KAB. TOBA	106,97	107,01	98,51	10,65
KAB. LABUHAN BATU	106,06	101,79	87,26	12,77
KAB. ASAHAN	107,76	90,01	74,65	21,19
KAB. SIMALUNGUN	110,34	83,37	85,66	27,18
KAB. DAIRI	111,00	98,24	91,44	14,18
KAB. KARO	106,58	90,55	90,88	15,53
KAB. DELI SERDANG	106,03	87,42	93,92	26,12
KAB. LANGKAT	113,34	97,39	89,63	19,58
KAB. NIAS SELATAN	111,59	80,78	85,29	16,50
KAB. HUMBANG HASUNDUTAN	110,70	97,60	93,64	15,26
KAB. PAKPAK BHARAT	110,04	103,67	91,80	14,99
KAB. SAMOSIR	117,57	98,31	93,39	16,43
KAB. SERDANG BEDAGAI	112,93	86,00	83,94	15,21
KAB. BATU BARA	113,70	83,57	88,95	16,06
KAB. PADANG LAWAS UTARA	112,93	94,49	89,72	10,20
KAB. PADANG LAWAS	109,67	102,96	89,83	15,85
KAB. LABUHAN BATU SELATAN	104,95	95,93	93,73	14,92
KAB. LABUHAN BATU UTARA	111,92	100,95	89,21	18,78
KAB. NIAS UTARA	110,32	88,95	98,44	15,36
KAB. NIAS BARAT	120,12	95,27	98,17	11,49
KOTA SIBOLGA	109,54	92,30	93,11	22,10
KOTA TANJUNG BALAI	106,35	84,68	88,32	14,46
KOTA PEMATANG SIANTAR	112,44	89,90	104,65	35,48
KOTA TEBING TINGGI	111,43	87,05	85,10	16,18
KOTA MEDAN	105,90	114,07	86,13	43,89
KOTA BINJAI	105,93	88,07	88,61	32,00
KOTA PADANG SIDEMPUAN	108,77	88,21	91,41	40,17
KOTA GUNUNG SITOLI	116,21	91,14	93,79	24,91
<b>SUMATERA UTARA</b>	<b>109,46</b>	<b>94,72</b>	<b>88,54</b>	<b>25,76</b>

Sumber/Source: BPS Provinsi Sumatera Utara/BPS-Statistics of Sumatera Utara Province

**Tabel** 12.8  
**Table**

**Angka Partisipasi Murni Menurut Kabupaten/Kota di  
Provinsi Sumatera Utara, 2020**  
**Net Enrolment Rate by Regency/Municipality in Sumatera  
Utara Province, 2020**

<b>Kabupaten/Kota Regency/Municipality</b>	<b>SD</b>	<b>SMP</b>	<b>SMTA</b>	<b>PT</b>
(1)	(2)	(3)	(4)	(5)
KAB. NIAS	98,68	78,03	62,84	10,52
KAB. MANDAILING NATAL	99,46	83,99	63,37	15,15
KAB. TAPANULI SELATAN	98,39	81,81	69,35	17,95
KAB. TAPANULI TENGAH	99,37	88,57	70,09	17,99
KAB. TAPANULI UTARA	99,40	88,80	78,89	20,73
KAB. TOBA	98,90	89,95	82,04	4,88
KAB. LABUHAN BATU	99,21	86,14	69,80	11,43
KAB. ASAHAN	99,66	82,78	60,71	19,14
KAB. SIMALUNGUN	99,35	78,88	63,65	21,31
KAB. DAIRI	99,19	90,21	81,33	12,97
KAB. KARO	98,74	84,05	74,01	12,51
KAB. DELI SERDANG	95,15	71,59	68,27	22,60
KAB. LANGKAT	98,64	78,97	65,31	18,50
KAB. NIAS SELATAN	96,08	70,44	66,63	14,27
KAB. HUMBANG HASUNDUTAN	99,31	92,94	87,82	10,96
KAB. PAKPAK BHARAT	98,73	88,99	80,11	8,64
KAB. SAMOSIR	99,04	90,92	81,86	0,86
KAB. SERDANG BEDAGAI	99,03	80,02	68,28	12,44
KAB. BATU BARA	99,26	75,32	61,00	15,78
KAB. PADANG LAWAS UTARA	98,85	83,65	69,07	7,67
KAB. PADANG LAWAS	98,98	84,47	62,71	15,85
KAB. LABUHAN BATU SELATAN	99,08	85,99	72,62	12,62
KAB. LABUHAN BATU UTARA	99,23	77,17	64,68	18,78
KAB. NIAS UTARA	98,74	81,50	74,09	8,76
KAB. NIAS BARAT	99,41	82,98	79,31	7,70
KOTA SIBOLGA	99,52	88,70	74,02	10,53
KOTA TANJUNG BALAI	98,50	81,49	71,22	9,50
KOTA PEMATANG SIANTAR	99,38	81,46	77,30	24,88
KOTA TEBING TINGGI	98,26	82,41	66,80	14,17
KOTA MEDAN	93,26	79,88	61,79	40,26
KOTA BINJAI	99,11	84,57	72,50	25,70
KOTA PADANG SIDEMPUAN	99,69	85,04	77,13	30,14
KOTA GUNUNG SITOLI	99,03	82,89	76,33	19,54
<b>SUMATERA UTARA</b>	<b>97,72</b>	<b>80,56</b>	<b>67,99</b>	<b>22,20</b>

Sumber/Source: BPS Provinsi Sumatera Utara/BPS-Statistics of Sumatera Utara Province

**Tabel** 12.9  
**Table**

**Penduduk Berumur 15 Tahun ke Atas menurut Kabupaten/Kota, dan Jenis Kegiatan Seminggu Yang Lalu (jiwa) di Provinsi Sumatera Utara, 2020**  
**Population 15 Years of Age and Over by Regency/ Municipality and Type of Activity During the Previous Week (person) in Sumatera Utara Province, 2020**

Kabupaten/Kota Regency/Municipality	Bekerja Working	Pengangguran Unemployment	Bukan Angkatan Kerja	Jumlah Total	TPT Open Employee
(1)	(2)	(3)	(4)	(5)	(6)
KAB. NIAS	72 329	2 613	17 397	92 339	3,49
KAB. MANDAILING NATAL	192 603	13 397	106 387	312 387	6,50
KAB. TAPANULI SELATAN	145 912	6 746	41 706	194 364	4,42
KAB. TAPANULI TENGAH	171 250	13 968	75 984	261 202	7,54
KAB. TAPANULI UTARA	167 428	5 065	37 397	209 890	2,94
KAB. TOBA	102 106	2 613	24 222	128 941	2,50
KAB. LABUHAN BATU	219 314	14 130	126 225	359 669	6,05
KAB. ASAHAN	294 795	22 999	215 252	533 046	7,24
KAB. SIMALUNGUN	439 251	21 068	180 553	640 872	4,58
KAB. DAIRI	134 183	2 390	57 922	194 495	1,75
KAB. KARO	257 236	4 793	50 174	312 203	1,83
KAB. DELI SERDANG	1 018 981	106 950	548 827	1 674 758	9,50
KAB. LANGKAT	501 719	37 864	232 115	771 698	7,02
KAB. NIAS SELATAN	158 587	6 865	49 020	214 472	4,15
KAB. HUMBANG HASUNDUTAN	111 084	945	16 549	128 578	0,84
KAB. PAKPAK BHARAT	29 301	578	3 711	33 590	1,93
KAB. SAMOSIR	45 043	545	41 800	87 388	1,20
KAB. SERDANG BEDAGAI	297 382	17 436	136 100	450 918	5,54
KAB. BATU BARA	195 074	13 521	93 276	301 871	6,48
KAB. PADANG LAWAS UTARA	120 214	3 864	63 810	187 888	3,11
KAB. PADANG LAWAS	143 082	6 137	44 760	193 979	4,11
KAB. LABUHAN BATU SELATAN	139 998	7 214	94 350	241 562	4,90
KAB. LABUHAN BATU UTARA	163 831	11 999	82 429	258 259	6,82
KAB. NIAS UTARA	63 744	3 032	23 812	90 588	4,54
KAB. NIAS BARAT	27 311	474	25 822	53 607	1,71
KOTA SIBOLGA	40 762	3 543	18 643	62 948	8,00
KOTA TANJUNG BALAI	77 196	5 781	43 045	126 022	6,97
KOTA PEMATANG SIANTAR	122 063	15 864	57 841	195 768	11,50
KOTA TEBING TINGGI	78 615	8 719	38 746	126 080	9,98
KOTA MEDAN	1 012 820	121 823	648 888	1 783 531	10,74
KOTA BINJAI	127 353	12 092	74 635	214 080	8,67
KOTA PADANG SIDEMPUAN	111 661	8 986	44 092	164 739	7,45
KOTA GUNUNG SITOLI	60 024	3 791	37 764	101 579	5,94
<b>SUMATERA UTARA</b>	<b>6 842 252</b>	<b>507 805</b>	<b>3 353 254</b>	<b>10 703 311</b>	<b>6,91</b>

Sumber/Source: BPS Provinsi Sumatera Utara/BPS-Statistics of Sumatera Utara Province

**Tabel** 12.10  
**Table**

**Tingkat Partisipasi Angkatan Kerja (TPAK) dan Tingkat Pengangguran Terbuka (TPT) Menurut Kabupaten/Kota di Provinsi Sumatera Utara, 2019 - 2020**  
*Labour Force Participation Rate and Open Employee Rate by Regency/Municipality in Sumatera Utara Province, 2019 - 2020*

Kabupaten/Kota Regency/Municipality	TPAK Labour Force Participant Rate		TPT Open Employee Rate	
	2019	2020	2019	2020
(1)	(2)	(3)	(4)	(5)
KAB. NIAS	84,69	81,16	1,09	3,49
KAB. MANDAILING NATAL	71,16	65,94	6,37	6,50
KAB. TAPANULI SELATAN	75,22	78,54	4,17	4,42
KAB. TAPANULI TENGAH	71,49	70,91	7,26	7,54
KAB. TAPANULI UTARA	81,78	82,18	1,33	2,94
KAB. TOBA	82,03	81,21	1,26	2,50
KAB. LABUHAN BATU	62,39	64,91	5,70	6,05
KAB. ASAHAN	64,94	59,62	6,86	7,24
KAB. SIMALUNGUN	71,40	71,83	4,39	4,58
KAB. DAIRI	86,97	70,22	1,58	1,75
KAB. KARO	83,73	83,93	1,09	1,83
KAB. DELI SERDANG	68,65	67,23	5,74	9,50
KAB. LANGKAT	68,82	69,92	5,30	7,02
KAB. NIAS SELATAN	72,22	77,14	2,25	4,15
KAB. HUMBANG HASUNDUTAN	88,55	87,13	0,33	0,84
KAB. PAKPAK BHARAT	87,97	88,95	0,19	1,93
KAB. SAMOSIR	81,58	52,17	1,25	1,20
KAB. SERDANG BEDAGAI	70,70	69,82	4,37	5,54
KAB. BATU BARA	64,89	69,10	6,69	6,48
KAB. PADANG LAWAS UTARA	77,92	66,04	3,21	3,11
KAB. PADANG LAWAS	76,10	76,93	4,24	4,11
KAB. LABUHAN BATU SELATAN	65,49	60,94	4,80	4,90
KAB. LABUHAN BATU UTARA	66,69	68,08	5,84	6,82
KAB. NIAS UTARA	75,44	73,71	3,07	4,54
KAB. NIAS BARAT	81,93	51,83	1,63	1,71
KOTA SIBOLGA	70,92	70,38	7,40	8,00
KOTA TANJUNG BALAI	64,83	65,84	6,82	6,97
KOTA PEMATANG SIANTAR	71,11	70,45	11,09	11,50
KOTA TEBING TINGGI	66,72	69,27	8,60	9,98
KOTA MEDAN	64,89	63,62	8,53	10,74
KOTA BINJAI	66,89	65,14	6,14	8,67
KOTA PADANG SIDEMPUAN	72,90	73,24	4,34	7,45
KOTA GUNUNG SITOLI	71,42	62,82	5,59	5,94
<b>SUMATERA UTARA</b>	<b>70,19</b>	<b>68,67</b>	<b>5,41</b>	<b>6,91</b>

Sumber/Source: BPS Provinsi Sumatera Utara/BPS-Statistics of Sumatera Utara Province

**Tabel**  
**Table** 12.11

**Persentase Penduduk yang Masih Sekolah menurut Kabupaten/Kota, dan Kelompok Umur (%) di Provinsi Sumatera Utara, 2020**  
**Percentage of Population Attending School by Regency/ Municipality and Age Group (%) in Sumatera Utara Province, 2020**

<b>Kabupaten/Kota</b> <b>Regency/Municipality</b>	<b>7 - 12</b>	<b>13 - 15</b>	<b>16 - 18</b>	<b>19 - 24</b>	<b>7 - 24</b>
(1)	(2)	(3)	(4)	(5)	(6)
KAB. NIAS	98,68	94,57	77,36	19,00	75,40
KAB. MANDAILING NATAL	99,46	95,79	75,34	17,30	74,53
KAB. TAPANULI SELATAN	98,70	98,32	78,88	21,28	79,17
KAB. TAPANULI TENGAH	99,38	98,33	85,80	20,96	78,00
KAB. TAPANULI UTARA	99,40	99,03	83,61	27,05	84,05
KAB. TOBA	99,50	98,07	89,33	17,41	82,11
KAB. LABUHAN BATU	99,50	95,43	76,37	23,17	73,20
KAB. ASAHAN	99,79	96,07	68,23	16,66	70,50
KAB. SIMALUNGUN	99,35	96,70	70,15	26,01	74,57
KAB. DAIRI	99,48	97,82	89,58	19,66	81,22
KAB. KARO	99,06	93,11	84,07	14,98	74,33
KAB. DELI SERDANG	99,80	98,14	78,56	26,28	72,53
KAB. LANGKAT	99,70	98,60	75,21	24,11	72,88
KAB. NIAS SELATAN	97,28	85,63	81,59	21,07	72,20
KAB. HUMBANG HASUNDUTAN	99,33	99,04	91,56	15,75	82,64
KAB. PAKPAK BHARAT	99,42	97,06	90,11	14,52	80,59
KAB. SAMOSIR	99,39	98,09	93,67	10,53	82,84
KAB. SERDANG BEDAGAI	99,30	97,10	77,03	12,41	70,07
KAB. BATU BARA	99,41	97,31	69,01	23,28	73,06
KAB. PADANG LAWAS UTARA	99,06	97,57	75,47	23,90	78,07
KAB. PADANG LAWAS	99,44	96,59	74,85	30,19	77,45
KAB. LABUHAN BATU SELATAN	99,08	91,99	77,12	25,50	73,60
KAB. LABUHAN BATU UTARA	99,23	97,20	76,77	29,47	75,56
KAB. NIAS UTARA	98,77	97,07	83,29	20,10	77,91
KAB. NIAS BARAT	99,41	97,86	89,96	17,43	78,26
KOTA SIBOLGA	99,52	98,31	77,42	16,79	71,35
KOTA TANJUNG BALAI	99,80	97,27	71,22	11,21	69,27
KOTA PEMATANG SIANTAR	99,73	97,44	82,64	35,96	77,44
KOTA TEBING TINGGI	98,61	97,07	68,15	17,84	69,12
KOTA MEDAN	99,80	98,13	79,19	43,31	74,86
KOTA BINJAI	99,72	99,43	81,38	23,83	71,08
KOTA PADANG SIDEMPUAN	99,69	98,48	81,41	33,35	77,66
KOTA GUNUNG SITOLI	99,51	99,29	86,48	23,29	74,00
<b>SUMATERA UTARA</b>	<b>99,44</b>	<b>97,04</b>	<b>78,21</b>	<b>26,98</b>	<b>74,53</b>

Sumber/Source: BPS Provinsi Sumatera Utara/BPS-Statistics of Sumatera Utara Province

**Tabel 12.12** **Persentase Rumah Tangga menurut Sumber Air Minum dan Kabupaten/Kota di Provinsi Sumatera Utara, 2020**  
**Percentage of Households by Source of Drinking Water and Regency/Municipality in Sumatera Utara Province, 2020**

Kabupaten/Kota Regency/Municipality	Air Kemasan	Ledeng Pipe	Pompa Pump	Sumur Well	Mata Air Spring	Lainnya
(1)	(2)	(3)	(4)	(5)	(6)	(7)
KAB. NIAS	6,76	1,53	1,58	41,83	28,24	20,06
KAB. MANDAILING NATAL	12,19	1,72	11,14	31,87	40,19	2,89
KAB. TAPANULI SELATAN	3,47	13,17	8,01	25,94	42,83	6,58
KAB. TAPANULI TENGAH	16,72	18,84	1,75	23,54	36,33	2,82
KAB. TAPANULI UTARA	1,16	21,62	36,93	4,48	28,60	7,20
KAB. TOBA	8,99	16,90	43,94	8,54	17,41	4,21
KAB. LABUHAN BATU	38,36	0,84	24,14	16,65	0,67	19,35
KAB. ASAHAN	47,22	10,07	34,50	7,18	0,00	1,02
KAB. SIMALUNGUN	5,30	22,41	55,99	0,11	16,20	0,00
KAB. DAIRI	4,23	30,56	8,48	1,97	44,57	10,19
KAB. KARO	6,60	27,58	36,52	2,69	22,16	4,45
KAB. DELI SERDANG	63,16	7,41	14,53	13,69	1,09	0,12
KAB. LANGKAT	41,37	5,34	34,49	13,91	2,44	2,46
KAB. NIAS SELATAN	11,44	2,90	0,70	25,79	34,19	24,98
KAB. HUMBANG HASUNDUTAN	0,01	11,41	44,06	8,58	32,53	3,41
KAB. PAKPAK BHARAT	0,56	14,37	3,87	3,74	58,53	18,93
KAB. SAMOSIR	8,08	14,37	5,15	5,04	31,19	36,18
KAB. SERDANG BEDAGAI	31,38	2,56	59,54	5,24	1,28	0,00
KAB. BATU BARA	30,93	2,32	63,53	3,22	0,00	0,00
KAB. PADANG LAWAS UTARA	20,49	1,45	9,36	45,73	6,11	16,85
KAB. PADANG LAWAS	14,79	0,79	22,57	43,38	15,54	2,94
KAB. LABUHAN BATU SELATAN	37,50	0,00	36,24	23,43	1,53	1,29
KAB. LABUHAN BATU UTARA	30,16	0,03	44,70	13,69	1,27	10,15
KAB. NIAS UTARA	23,36	1,52	0,62	20,83	30,90	22,75
KAB. NIAS BARAT	5,20	0,00	0,63	43,58	22,82	27,77
KOTA SIBOLGA	20,89	69,14	1,76	1,04	7,16	0,00
KOTA TANJUNG BALAI	67,67	29,56	2,12	0,00	0,00	0,66
KOTA PEMATANG SIANTAR	12,83	71,78	14,94	0,10	0,35	0,00
KOTA TEBING TINGGI	46,76	8,58	42,79	1,37	0,51	0,00
KOTA MEDAN	75,26	20,66	2,37	1,72	0,00	0,00
KOTA BINJAI	65,92	3,81	18,69	11,36	0,00	0,22
KOTA PADANG SIDEMPUNAN	32,57	24,75	1,37	29,57	10,20	1,55
KOTA GUNUNG SITOLI	52,03	3,68	7,21	17,86	17,47	1,75
<b>SUMATERA UTARA</b>	<b>38,45</b>	<b>12,87</b>	<b>23,39</b>	<b>11,70</b>	<b>9,82</b>	<b>3,77</b>

Sumber/Source: BPS Provinsi Sumatera Utara/BPS-Statistics of Sumatera Utara Province

**Tabel** 12.13  
**Table**

**Persentase Rumah Tangga menurut Bahan Bakar Utama Untuk Memasak menurut Kabupaten/Kota di Provinsi Sumatera Utara, 2020**

*Percentage of Households by Type of Fuel Mainly Use for Cooking by Regency/Municipality in Sumatera Utara Province, 2020*

Kabupaten/Kota Regency/Municipality	Listrik Electricity	Gas Kota / Elpiji / Biogas	Minyak Tanah Kerosene	Kayu Bakar Firewood	Lainnya Others	Tidak Memasak
(1)	(2)	(3)	(4)	(5)	(6)	(7)
KAB. NIAS	0,31	19,26	1,83	78,46	0,00	0,14
KAB. MANDAILING NATAL	0,25	50,26	4,79	43,59	0,00	1,11
KAB. TAPANULI SELATAN	0,00	59,08	1,27	39,34	0,00	0,32
KAB. TAPANULI TENGAH	0,41	64,91	2,88	30,73	0,00	1,07
KAB. TAPANULI UTARA	1,89	76,86	0,06	20,92	0,08	0,19
KAB. TOBA	1,01	93,37	0,92	3,92	0,00	0,79
KAB. LABUHAN BATU	0,67	93,61	1,66	3,48	0,00	0,59
KAB. ASAHAN	0,09	95,17	0,77	3,03	0,00	0,94
KAB. SIMALUNGUN	0,28	97,55	0,33	1,68	0,00	0,16
KAB. DAIRI	0,52	91,73	0,07	7,48	0,00	0,20
KAB. KARO	0,65	96,08	0,60	2,26	0,00	0,40
KAB. DELI SERDANG	0,86	94,07	3,61	0,84	0,00	0,62
KAB. LANGKAT	0,36	94,18	1,51	3,33	0,00	0,62
KAB. NIAS SELATAN	0,34	23,03	2,89	73,35	0,15	0,24
KAB. HUMBANG HASUNDUTAN	0,00	80,35	0,08	19,49	0,00	0,08
KAB. PAKPAK BHARAT	0,19	87,39	0,00	11,32	0,00	1,11
KAB. SAMOSIR	0,00	81,64	0,61	17,75	0,00	0,00
KAB. SERDANG BEDAGAI	0,42	94,62	1,04	3,19	0,00	0,73
KAB. BATU BARA	0,63	95,34	0,53	2,65	0,00	0,85
KAB. PADANG LAWAS UTARA	0,12	62,49	1,58	35,65	0,00	0,16
KAB. PADANG LAWAS	0,00	58,24	2,48	38,15	0,00	1,14
KAB. LABUHAN BATU SELATAN	0,49	89,42	1,42	8,37	0,09	0,22
KAB. LABUHAN BATU UTARA	0,19	96,52	0,32	2,76	0,00	0,21
KAB. NIAS UTARA	0,38	29,78	1,23	67,93	0,69	0,00
KAB. NIAS BARAT	0,28	16,55	0,25	82,92	0,00	0,00
KOTA SIBOLGA	0,00	87,69	9,61	0,97	0,22	1,50
KOTA TANJUNG BALAI	0,43	97,74	0,66	0,79	0,00	0,38
KOTA PEMATANG SIANTAR	0,21	96,65	2,10	0,51	0,00	0,53
KOTA TEBING TINGGI	0,29	92,79	2,32	2,72	0,00	1,88
KOTA MEDAN	0,98	88,14	6,25	0,31	0,16	4,17
KOTA BINJAI	0,72	92,72	4,09	1,06	0,00	1,40
KOTA PADANG SIDEMPUAN	0,59	71,91	12,67	12,42	0,13	2,29
KOTA GUNUNG SITOLI	0,38	57,55	5,40	35,61	0,42	0,65
<b>SUMATERA UTARA</b>	<b>0,56</b>	<b>85,37</b>	<b>2,72</b>	<b>10,13</b>	<b>0,04</b>	<b>1,18</b>

Sumber/Source: BPS Provinsi Sumatera Utara/BPS-Statistics of Sumatera Utara Province



**Tabel 12.14** **Persentase Rumah Tangga menurut Jenis Lantai Terluas dan Kabupaten/Kota di Provinsi Sumatera Utara (%), 2020**  
**Percentage of Households by Material of The Floor and Regency/Municipality in Sumatera Utara Province, 2020**

Kabupaten/Kota Regency/Municipality	Marmar/ keramik/ Granit	Tegel / Teraso / Semen	Kayu / Tanah/ Lainnya
(1)	(2)	(3)	(4)
KAB. NIAS	7,26	75,51	17,24
KAB. MANDAILING NATAL	18,40	53,40	28,20
KAB. TAPANULI SELATAN	18,86	63,85	17,30
KAB. TAPANULI TENGAH	21,55	61,38	17,07
KAB. TAPANULI UTARA	26,51	62,40	11,09
KAB. TOBA	27,32	60,48	12,19
KAB. LABUHAN BATU	29,05	60,19	10,76
KAB. ASAHAN	40,83	51,56	7,61
KAB. SIMALUNGUN	38,38	57,20	4,42
KAB. DAIRI	26,97	63,00	10,03
KAB. KARO	29,33	59,80	10,87
KAB. DELI SERDANG	55,93	41,80	2,26
KAB. LANGKAT	40,20	52,09	7,70
KAB. NIAS SELATAN	12,48	66,23	21,29
KAB. HUMBANG HASUNDUTAN	23,28	70,36	6,35
KAB. PAKPAK BHARAT	23,68	69,87	6,45
KAB. SAMOSIR	19,71	42,92	37,37
KAB. SERDANG BEDAGAI	40,78	56,93	2,29
KAB. BATU BARA	36,95	51,77	11,27
KAB. PADANG LAWAS UTARA	17,86	60,74	21,40
KAB. PADANG LAWAS	20,83	65,42	13,75
KAB. LABUHAN BATU SELATAN	24,59	70,76	4,65
KAB. LABUHAN BATU UTARA	23,80	66,22	9,98
KAB. NIAS UTARA	12,73	69,69	17,58
KAB. NIAS BARAT	8,93	70,16	20,92
KOTA SIBOLGA	32,67	54,69	12,64
KOTA TANJUNG BALAI	39,25	33,92	26,84
KOTA PEMATANG SIANTAR	52,69	46,03	1,28
KOTA TEBING TINGGI	54,73	43,07	2,19
KOTA MEDAN	64,32	32,10	3,58
KOTA BINJAI	62,35	35,38	2,27
KOTA PADANG SIDEMPUAN	36,00	58,76	5,25
KOTA GUNUNG SITOLI	27,13	64,37	8,49
<b>SUMATERA UTARA</b>	<b>40,68</b>	<b>51,01</b>	<b>8,30</b>

Sumber/Source: BPS Provinsi Sumatera Utara/BPS-Statistics of Sumatera Utara Province

**Tabel**  
**Table** 12.15

**Persentase Rumah Tangga menurut Sumber Penerangan dan Kabupaten/Kota di Provinsi Sumatera Utara (%), 2020**  
**Percentage of Households by Source of Lighting and Regency/Municipality in Sumatera Utara Province, 2020**

<b>Kabupaten/Kota</b> <b>Regency/Municipality</b>	<b>Listrik PLN</b> <b>PLN Electric</b>	<b>Listrik Non PLN</b> <b>Non PLN Electric</b>	<b>Bukan Listrik</b> <b>Non Electric</b>
(1)	(2)	(3)	(4)
KAB. NIAS	71,54	7,56	20,91
KAB. MANDAILING NATAL	94,25	1,23	4,52
KAB. TAPANULI SELATAN	97,49	0,21	2,30
KAB. TAPANULI TENGAH	95,15	2,02	2,83
KAB. TAPANULI UTARA	97,78	1,30	0,92
KAB. TOBA	98,93	0,37	0,70
KAB. LABUHAN BATU	97,49	1,97	0,55
KAB. ASAHAN	99,80	0,00	0,20
KAB. SIMALUNGUN	98,12	1,48	0,39
KAB. DAIRI	98,29	0,33	1,38
KAB. KARO	98,74	1,07	0,19
KAB. DELI SERDANG	99,63	0,14	0,23
KAB. LANGKAT	99,48	0,52	0,00
KAB. NIAS SELATAN	76,04	7,93	16,04
KAB. HUMBANG HASUNDUTAN	97,12	0,48	2,40
KAB. PAKPAK BHARAT	96,85	1,14	2,01
KAB. SAMOSIR	98,18	0,53	1,29
KAB. SERDANG BEDAGAI	99,70	0,17	0,13
KAB. BATU BARA	97,03	2,26	0,71
KAB. PADANG LAWAS UTARA	96,36	0,76	2,88
KAB. PADANG LAWAS	95,65	1,78	2,57
KAB. LABUHAN BATU SELATAN	92,64	6,70	0,66
KAB. LABUHAN BATU UTARA	96,90	2,75	0,35
KAB. NIAS UTARA	78,23	4,43	17,34
KAB. NIAS BARAT	85,44	3,54	11,02
KOTA SIBOLGA	100,00	0,00	0,00
KOTA TANJUNG BALAI	99,12	0,57	0,31
KOTA PEMATANG SIANTAR	100,00	0,00	0,00
KOTA TEBING TINGGI	98,11	1,89	0,00
KOTA MEDAN	99,71	0,29	0,00
KOTA BINJAI	100,00	0,00	0,00
KOTA PADANG SIDEMPUAN	98,92	0,27	0,81
KOTA GUNUNG SITOLI	97,82	0,81	1,37
<b>SUMATERA UTARA</b>	<b>97,64</b>	<b>1,08</b>	<b>1,28</b>

Sumber/Source: BPS Provinsi Sumatera Utara/BPS-Statistics of Sumatera Utara Province

**Tabel**  
**Table** 12.16

**Persentase Rumah Tangga menurut Tempat Pembuangan  
Tinja dan Kabupaten/Kota di Provinsi Sumatera Utara (%),  
2020**

*Percentage of Households by Final Disposal of Feces and  
Regency/Municipality in Sumatera Utara Province, 2020*

Kabupaten/Kota Regency/Municipality	Tangki Septik / SPAL	Kolam/ Sawah/ Sungai/ Danau/ Laut	Lobang Tanah/ Pantai/ Tanah Lapang/ Kebun	Lainnya Others
(1)	(2)	(3)	(4)	(5)
KAB. NIAS	18,28	25,95	52,53	3,24
KAB. MANDAILING NATAL	61,74	20,81	10,86	6,60
KAB. TAPANULI SELATAN	69,67	15,41	14,92	0,00
KAB. TAPANULI TENGAH	74,75	15,75	4,37	5,14
KAB. TAPANULI UTARA	89,95	3,50	5,19	1,37
KAB. TOBA	97,14	1,54	0,93	0,40
KAB. LABUHAN BATU	77,48	3,01	17,76	1,75
KAB. ASAHAN	87,78	1,04	11,02	0,16
KAB. SIMALUNGUN	95,64	1,94	1,89	0,53
KAB. DAIRI	89,32	0,08	10,60	0,00
KAB. KARO	93,78	3,00	2,76	0,45
KAB. DELI SERDANG	97,39	0,69	1,74	0,18
KAB. LANGKAT	89,98	3,48	6,08	0,47
KAB. NIAS SELATAN	25,55	25,31	32,42	16,72
KAB. HUMBANG HASUNDUTAN	91,72	0,39	7,47	0,42
KAB. PAKPAK BHARAT	49,08	0,71	50,21	0,00
KAB. SAMOSIR	90,90	0,00	8,73	0,38
KAB. SERDANG BEDAGAI	90,51	1,98	7,51	0,00
KAB. BATU BARA	86,35	9,19	4,05	0,40
KAB. PADANG LAWAS UTARA	90,86	2,66	6,48	0,00
KAB. PADANG LAWAS	87,81	7,98	4,21	0,00
KAB. LABUHAN BATU SELATAN	90,34	0,39	9,27	0,00
KAB. LABUHAN BATU UTARA	83,65	4,09	11,58	0,68
KAB. NIAS UTARA	38,77	15,44	43,38	2,41
KAB. NIAS BARAT	26,43	13,94	59,32	0,30
KOTA SIBOLGA	34,35	24,30	1,54	39,81
KOTA TANJUNG BALAI	88,92	7,65	3,31	0,13
KOTA PEMATANG SIANTAR	91,36	7,60	0,23	0,81
KOTA TEBING TINGGI	94,52	1,62	1,69	2,17
KOTA MEDAN	94,47	5,34	0,02	0,17
KOTA BINJAI	97,88	0,80	0,22	1,10
KOTA PADANG SIDEMPUAN	48,91	29,15	20,63	1,31
KOTA GUNUNG SITOLI	30,11	24,99	33,81	11,09
<b>SUMATERA UTARA</b>	<b>87,82</b>	<b>4,82</b>	<b>6,26</b>	<b>1,10</b>

Sumber/Source: BPS Provinsi Sumatera Utara/BPS-Statistics of Sumatera Utara Province

**Tabel**  
**Table** 12.17

**Upah Minimum Provinsi (UMP) dan Upah Minimum Kabupaten (UMK) Menurut Kabupaten/Kota di Provinsi Sumatera Utara, 2018 - 2020**  
*Provincial Minimum Wage and the Regency/Municipality Minimum Wages Regency/Municipality in Sumatera Utara Province, 2018 - 2020*

<b>Kabupaten/Kota</b> <b>Regency/Municipality</b>	<b>2018</b>	<b>2019</b>	<b>2020</b>
(1)	(2)	(3)	(4)
KAB. NIAS	2 217 476	2 395 540	2 560 336
KAB. MANDAILING NATAL	2 296 250	2 480 700	2 691 808
KAB. TAPANULI SELATAN	2 476 505	2 675 368	2 903 042
KAB. TAPANULI TENGAH	2 414 949	2 608 870	2 830 884
KAB. TAPANULI UTARA	2 169 223	2 343 412	2 542 836
KAB. TOBA	2 276 521	2 459 326	2 668 615
KAB. LABUHAN BATU	2 469 891	2 668 223	2 895 289
KAB. ASAHAN	2 401 172	2 593 987	2 814 735
KAB. SIMALUNGUN	2 224 036	2 402 626	2 607 089
KAB. DAIRI	2 136 260	2 307 802	2 504 195
KAB. KARO	2 619 234	2 829 559	3 070 354
KAB. DELI SERDANG	2 720 100	2 938 524	3 188 592
KAB. LANGKAT	2 312 670	2 498 377	2 711 000
KAB. NIAS SELATAN	-	-	-
KAB. HUMBANG HASUNDUTAN	2 153 183	2 326 083	2 524 033
KAB. PAKPAK BHARAT	-	-	-
KAB. SAMOSIR	2 259 428	2 440 860	2 648 577
KAB. SERDANG BEDAGAI	2 447 714	2 644 265	2 869 292
KAB. BATU BARA	2 722 641	2 941 269	3 191 571
KAB. PADANG LAWAS UTARA	2 361 120	2 550 718	2 767 784
KAB. PADANG LAWAS	2 333 860	2 521 268	2 753 827
KAB. LABUHAN BATU SELATAN	2 500 330	2 701 106	2 930 970
KAB. LABUHAN BATU UTARA	2 447 714	2 644 266	2 869 293
KAB. NIAS UTARA	2 164 991	2 312 723	2 509 536
KAB. NIAS BARAT	-	-	-
KOTA SIBOLGA	2 562 563	2 768 337	3 004 000
KOTA TANJUNG BALAI	2 407 733	2 601 074	2 822 425
KOTA PEMATANG SIANTAR	2 133 977	2 305 335	2 501 519
KOTA TEBING TINGGI	2 164 992	2 338 840	2 537 876
KOTA MEDAN	2 749 074	2 969 825	3 222 557
KOTA BINJAI	2 230 597	2 409 714	2 614 781
KOTA PADANG SIDEMPUNAN	2 283 000	2 466 325	2 676 209
KOTA GUNUNG SITOLI	2 220 757	2 399 084	2 603 246
<b>SUMATERA UTARA</b>	<b>2 132 189</b>	<b>2 303 403,43</b>	<b>2 499 423,06</b>

Sumber/Source: BPS Provinsi Sumatera Utara/BPS-Statistics of Sumatera Utara Province

**Tabel 12.18** Jumlah dan Persentase Penduduk Miskin menurut Kabupaten/Kota di Provinsi Sumatera Utara, 2019-2020  
**Table 12.18** Number and Percentage of People Under Poverty Line by Regency/Municipality in Sumatera Utara Province, 2020

Kabupaten/Kota Regency/Municipality	Jumlah/Total (000) jiwa/person		Persentase (%)	
	2019	2020	2019	2020
(1)	(2)	(3)	(4)	(5)
KAB. NIAS	22,10	23,12	15,94	16,60
KAB. MANDAILING NATAL	40,64	41,31	9,11	9,18
KAB. TAPANULI SELATAN	24,22	23,96	8,60	8,47
KAB. TAPANULI TENGAH	46,99	47,19	12,53	12,38
KAB. TAPANULI UTARA	28,57	28,41	9,48	9,37
KAB. TOBA	15,78	16,05	8,60	8,71
KAB. LABUHAN BATU	41,52	42,17	8,44	8,44
KAB. ASAHAN	70,53	66,32	9,68	9,04
KAB. SIMALUNGUN	76,33	73,64	8,81	8,46
KAB. DAIRI	21,86	22,93	7,70	8,04
KAB. KARO	34,08	36,57	8,23	8,70
KAB. DELI SERDANG	84,94	86,26	3,89	3,88
KAB. LANGKAT	103,08	101,87	9,91	9,73
KAB. NIAS SELATAN	52,51	53,88	16,45	16,74
KAB. HUMBANG HASUNDUTAN	16,60	17,92	8,75	9,36
KAB. PAKPAK BHARAT	4,52	4,59	9,27	9,28
KAB. SAMOSIR	15,79	15,80	12,52	12,48
KAB. SERDANG BEDAGAI	48,69	49,18	7,90	7,97
KAB. BATU BARA	50,46	49,78	12,14	11,88
KAB. PADANG LAWAS UTARA	26,06	26,79	9,60	9,70
KAB. PADANG LAWAS	23,17	23,87	8,28	8,37
KAB. LABUHAN BATU SELATAN	30,17	28,63	8,94	8,34
KAB. LABUHAN BATU UTARA	34,76	34,86	9,57	9,53
KAB. NIAS UTARA	34,42	34,75	24,99	25,07
KAB. NIAS BARAT	22,08	22,33	25,51	25,69
KOTA SIBOLGA	10,82	10,49	12,36	11,95
KOTA TANJUNG BALAI	24,54	23,54	14,04	13,33
KOTA PEMATANG SIANTAR	21,99	21,23	8,63	8,27
KOTA TEBING TINGGI	16,30	16,32	9,94	9,85
KOTA MEDAN	183,79	183,54	8,08	8,01
KOTA BINJAI	15,61	15,91	5,66	5,71
KOTA PADANG SIDEMPUAN	16,06	16,56	7,26	7,40
KOTA GUNUNG SITOLI	23,06	23,54	16,23	16,41
<b>SUMATERA UTARA</b>	<b>1 282,04</b>	<b>1 283,29</b>	<b>8,83</b>	<b>8,75</b>

Sumber/Source: BPS Provinsi Sumatera Utara/BPS-Statistics of Sumatera Utara Province

Tabel  
Table 12.19

**Penduduk Miskin dan Garis Kemiskinan menurut Kabupaten/Kota di Provinsi Sumatera Utara, 2019-2020**  
**People under Poverty and Line Poorness by Regency/ Municipality in Sumatera Utara Province, 2020**

Kabupaten/Kota Regency/Municipality	Penduduk Miskin (000) jiwa	Persentase	Garis Kemiskinan	Indeks Kedalaman Kemiskinan	Indeks Keparahan Kemiskinan
(1)	(2)	(3)	(4)	(5)	
KAB. NIAS	23,12	16,60	405 355	1,91	0,32
KAB. MANDAILING NATAL	41,31	9,18	400 721	1,14	0,19
KAB. TAPANULI SELATAN	23,96	8,47	397 363	0,87	0,16
KAB. TAPANULI TENGAH	47,19	12,38	406 646	1,84	0,44
KAB. TAPANULI UTARA	28,41	9,37	406 813	1,18	0,21
KAB. TOBA	16,05	8,71	404 864	1,00	0,18
KAB. LABUHAN BATU	42,17	8,44	425 035	0,98	0,18
KAB. ASAHAN	66,32	9,04	351 314	1,37	0,33
KAB. SIMALUNGUN	73,64	8,46	387 549	1,47	0,35
KAB. DAIRI	22,93	8,04	380 275	1,09	0,20
KAB. KARO	36,57	8,70	500 921	1,39	0,38
KAB. DELI SERDANG	86,26	3,88	413 202	0,55	0,16
KAB. LANGKAT	101,87	9,73	412 422	1,52	0,33
KAB. NIAS SELATAN	53,88	16,74	312 453	2,82	0,76
KAB. HUMBANG HASUNDUTAN	17,92	9,36	374 768	1,29	0,30
KAB. PAKPAK BHARAT	4,59	9,28	311 584	1,38	0,38
KAB. SAMOSIR	15,80	12,48	341 843	1,84	0,46
KAB. SERDANG BEDAGAI	49,18	7,97	416 991	0,98	0,20
KAB. BATU BARA	49,78	11,88	452 393	1,61	0,37
KAB. PADANG LAWAS UTARA	26,79	9,70	380 379	1,20	0,22
KAB. PADANG LAWAS	23,87	8,37	367 932	1,19	0,29
KAB. LABUHAN BATU SELATAN	28,63	8,34	404 819	0,99	0,20
KAB. LABUHAN BATU UTARA	34,86	9,53	471 678	1,87	0,60
KAB. NIAS UTARA	34,75	25,07	429 836	4,12	0,97
KAB. NIAS BARAT	22,33	25,69	433 249	3,21	0,61
KOTA SIBOLGA	10,49	11,95	453 786	1,49	0,26
KOTA TANJUNG BALAI	23,54	13,33	444 125	1,69	0,32
KOTA PEMATANG SIANTAR	21,23	8,27	536 486	1,10	0,26
KOTA TEBING TINGGI	16,32	9,85	493 227	1,74	0,56
KOTA MEDAN	183,54	8,01	553 796	1,08	0,23
KOTA BINJAI	15,91	5,71	433 746	0,59	0,11
KOTA PADANG SIDEMPUAN	16,56	7,40	417 455	1,26	0,32
KOTA GUNUNG SITOLI	23,54	16,41	370 967	1,74	0,30
<b>SUMATERA UTARA</b>	<b>1 283,29</b>	<b>8,75</b>	<b>502 904</b>	<b>1,51</b>	<b>0,39</b>

Sumber/Source: BPS Provinsi Sumatera Utara/BPS-Statistics of Sumatera Utara Province

**Tabel**  
**Table** 12.20

**Produk Domestik Regional Bruto Atas Dasar Harga Berlaku menurut Kabupaten/Kota di Provinsi Sumatera Utara (Milyar Rupiah), 2019-2020**  
**Gross Regional Domestic Product at Current Market Prices by Regency/Municipality in Sumatera Utara Province, 2018-2020**

<b>Kabupaten/Kota</b> <b>Regency/Municipality</b>	<b>2018</b>	<b>2019</b>	<b>2020</b>
(1)	(2)	(3)	(4)
KAB. NIAS	3 519,07	3 824,85	4 040,92
KAB. MANDAILING NATAL	12 618,05	13 544,74	13 843,00
KAB. TAPANULI SELATAN	12 882,18	13 932,34	14 642,16
KAB. TAPANULI TENGAH	9 229,98	9 956,78	10 138,83
KAB. TAPANULI UTARA	7 296,78	7 889,05	8 274,43
KAB. TOBA	7 161,59	7 675,39	7 845,42
KAB. LABUHAN BATU	31 302,58	33 610,43	34 653,18
KAB. ASAHAN	34 664,91	37 440,41	38 691,82
KAB. SIMALUNGUN	35 444,57	38 057,43	39 441,35
KAB. DAIRI	8 560,78	9 166,42	9 317,91
KAB. KARO	19 220,88	20 584,73	20 974,57
KAB. DELI SERDANG	101 060,21	109 334,14	110 145,24
KAB. LANGKAT	39 867,65	42 515,18	43 208,00
KAB. NIAS SELATAN	6 247,31	6 861,48	7 164,27
KAB. HUMBANG HASUNDUTAN	5 527,25	5 951,26	6 123,46
KAB. PAKPAK BHARAT	1 086,96	1 178,22	1 211,35
KAB. SAMOSIR	4 085,20	4 434,72	4 542,85
KAB. SERDANG BEDAGAI	25 994,82	27 959,44	28 602,46
KAB. BATU BARA	31 972,00	34 047,85	34 987,64
KAB. PADANG LAWAS UTARA	10 752,12	11 619,73	12 189,68
KAB. PADANG LAWAS	10 595,87	11 371,99	11 997,10
KAB. LABUHAN BATU SELATAN	25 124,04	27 132,30	28 198,97
KAB. LABUHAN BATU UTARA	22 749,93	24 378,34	25 191,24
KAB. NIAS UTARA	3 250,33	3 515,98	3 710,04
KAB. NIAS BARAT	1 673,31	1 816,85	1 922,54
KOTA SIBOLGA	5 063,94	5 531,54	5 605,47
KOTA TANJUNG BALAI	8 175,69	8 951,45	9 180,54
KOTA PEMATANG SIANTAR	13 176,71	13 933,25	13 920,09
KOTA TEBING TINGGI	5 512,52	5 924,20	6 049,16
KOTA MEDAN	222 483,24	241 482,35	242 198,24
KOTA BINJAI	10 765,29	11 700,10	11 769,07
KOTA PADANG SIDEMPUAN	5 858,84	6 373,13	6 478,66
KOTA GUNUNG SITOLI	5 001,03	5 513,92	5 776,11
<b>SUMATERA UTARA</b>	<b>741 347,43</b>	<b>799 608,95</b>	<b>811 282,84</b>

Sumber/Source: BPS Provinsi Sumatera Utara/BPS-Statistics of Sumatera Utara Province

Tabel  
Table 12.21

**Produk Domestik Regional Bruto Atas Dasar Harga Konstan 2010 menurut Kabupaten/Kota di Provinsi Sumatera Utara (Milyar Rupiah), 2019-2020**  
**Gross Regional Domestic Product at 2010 Constant Market Prices by Regency/Municipality in Sumatera Utara Province, 2018- 2020**

Kabupaten/Kota Regency/Municipality	2018	2019	2020
(1)	(2)	(3)	(4)
KAB. NIAS	2 440,16	2 563,03	2 609,14
KAB. MANDAILING NATAL	8 904,14	9 376,46	9 288,65
KAB. TAPANULI SELATAN	9 201,96	9 683,66	9 721,77
KAB. TAPANULI TENGAH	6 678,25	7 024,15	6 970,58
KAB. TAPANULI UTARA	5 510,19	5 764,94	5 851,40
KAB. TOBA	5 249,25	5 503,76	5 488,92
KAB. LABUHAN BATU	22 112,34	23 232,71	23 252,75
KAB. ASAHAN	24 844,87	26 245,24	26 299,57
KAB. SIMALUNGUN	25 996,21	27 348,70	27 625,70
KAB. DAIRI	6 267,82	6 569,81	6 508,05
KAB. KARO	13 744,17	14 376,28	14 261,47
KAB. DELI SERDANG	68 341,00	71 878,69	70 596,83
KAB. LANGKAT	28 170,08	29 597,77	29 343,26
KAB. NIAS SELATAN	4 018,74	4 221,04	4 246,83
KAB. HUMBANG HASUNDUTAN	3 946,12	4 141,10	4 135,60
KAB. PAKPAK BHARAT	805,01	852,30	850,79
KAB. SAMOSIR	2 931,70	3 098,74	3 080,43
KAB. SERDANG BEDAGAI	18 421,38	19 393,39	19 308,46
KAB. BATU BARA	22 998,60	23 998,59	23 923,64
KAB. PADANG LAWAS UTARA	7 791,05	8 228,45	8 322,51
KAB. PADANG LAWAS	7 534,30	7 959,31	8 053,50
KAB. LABUHAN BATU SELATAN	17 797,95	18 750,16	18 899,31
KAB. LABUHAN BATU UTARA	16 413,33	17 259,19	17 306,59
KAB. NIAS UTARA	2 228,75	2 332,44	2 369,36
KAB. NIAS BARAT	1 179,91	1 236,73	1 257,28
KOTA SIBOLGA	3 393,91	3 570,33	3 521,72
KOTA TANJUNG BALAI	5 473,63	5 790,37	5 763,21
KOTA PEMATANG SIANTAR	9 170,19	9 611,74	9 430,04
KOTA TEBING TINGGI	3 760,50	3 954,03	3 926,39
KOTA MEDAN	148 007,14	156 780,58	153 669,83
KOTA BINJAI	7 708,59	8 133,54	7 984,46
KOTA PADANG SIDEMPUAN	4 038,93	4 261,32	4 230,41
KOTA GUNUNG SITOLI	3 232,97	3 428,45	3 441,65
<b>SUMATERA UTARA</b>	<b>512 762,63</b>	<b>539 513,85</b>	<b>533 746,36</b>

Sumber/Source: BPS Provinsi Sumatera Utara/BPS-Statistics of Sumatera Utara Province



**Tabel**  
**Table** 12.22

**Laju Pertumbuhan Ekonomi Atas Dasar Harga Konstan menurut Kabupaten/Kota di Provinsi Sumatera Utara (persen), 2019-2020**  
**The Economic Growth at Constant Market Prices by Regency/Municipality in Sumatera Utara Province (percent), 2018- 2020**

<b>Kabupaten/Kota</b> <b>Regency/Municipality</b>	<b>2018</b>	<b>2019</b>	<b>2020</b>
(1)	(2)	(3)	(4)
KAB. NIAS	4,95	5,04	1,80
KAB. MANDAILING NATAL	5,79	5,30	-0,94
KAB. TAPANULI SELATAN	5,19	5,23	0,39
KAB. TAPANULI TENGAH	5,20	5,18	-0,76
KAB. TAPANULI UTARA	4,35	4,62	1,50
KAB. TOBA	4,96	4,85	-0,27
KAB. LABUHAN BATU	5,06	5,07	0,09
KAB. ASAHAN	5,61	5,64	0,21
KAB. SIMALUNGUN	5,18	5,20	1,01
KAB. DAIRI	5,01	4,82	-0,94
KAB. KARO	4,55	4,60	-0,80
KAB. DELI SERDANG	5,15	5,18	-1,78
KAB. LANGKAT	5,02	5,07	-0,86
KAB. NIAS SELATAN	5,02	5,03	0,61
KAB. HUMBANG HASUNDUTAN	5,04	4,94	-0,13
KAB. PAKPAK BHARAT	5,85	5,87	-0,18
KAB. SAMOSIR	5,58	5,70	-0,59
KAB. SERDANG BEDAGAI	5,17	5,28	-0,44
KAB. BATU BARA	4,38	4,35	-0,31
KAB. PADANG LAWAS UTARA	5,58	5,61	1,14
KAB. PADANG LAWAS	5,96	5,64	1,18
KAB. LABUHAN BATU SELATAN	5,27	5,35	0,80
KAB. LABUHAN BATU UTARA	5,20	5,15	0,27
KAB. NIAS UTARA	4,42	4,65	1,58
KAB. NIAS BARAT	4,77	4,82	1,66
KOTA SIBOLGA	5,25	5,20	-1,36
KOTA TANJUNG BALAI	5,77	5,79	-0,47
KOTA PEMATANG SIANTAR	4,80	4,82	-1,89
KOTA TEBING TINGGI	5,17	5,15	-0,70
KOTA MEDAN	5,92	5,93	-1,98
KOTA BINJAI	5,46	5,51	-1,83
KOTA PADANG SIDEMPUAN	5,45	5,51	-0,73
KOTA GUNUNG SITOLI	6,03	6,05	0,38
<b>SUMATERA UTARA</b>	<b>5,18</b>	<b>5,22</b>	<b>-1,07</b>

Sumber/Source: BPS Provinsi Sumatera Utara/BPS-Statistics of Sumatera Utara Province



Sensus  
Penduduk  
2020

#MencatatIndonesia

# DATA

MENCERDASKAN BANGSA

*Enlighten The Nation*



**BADAN PUSAT STATISTIK  
KABUPATEN SIMALUNGUN  
BPS-STATISTICS OF SIMALUNGUN REGENCY**

Jln Asahan KM 3.5 P.Siantar 21151

Telp. 0622-7550253, 0622-7753191

Homepage: <http://simalungunkab.bps.go.id>

E-mail: [bps1209@bps.go.id](mailto:bps1209@bps.go.id)

ISSN 0215-2339

