

KABUPATEN

ASAHAN

DALAM ANGKA

Asahan Regency in Figure

2021



**BADAN PUSAT STATISTIK
KABUPATEN ASAHAN**
BPS-Statistics of Asahan Regency

KABUPATEN

ASAHAN

DALAM ANGKA

Asahan Regency in Figure

2021



Kabupaten Asahan Dalam Angka

Asahan Regency In Figures

2021

ISSN: 0215-3582

No. Publikasi/ *Publication Number*: 12080.2103

Katalog/ *Catalog*: 1102001.1208

Ukuran Buku/ *Book Size*: 14,8 cm x 21 cm

Jumlah Halaman/ *Number of Pages*: xlvii + 532 halaman/*pages*

Naskah/ *Manuscript* :

BPS Kabupaten Asahan

BPS-Statistics of Asahan Regency

Penyunting/ *Editor* :

BPS Kabupaten Asahan

BPS-Statistics of Asahan Regency

Desain Kover oleh/ *Cover Design by* :

BPS Kabupaten Asahan

BPS-Statistics of Asahan Regency

Ilustrasi Kover/ *Cover Illustration* :

Mesjid Agung Ahmad Bakrie/ Ahmad Bakrie Central Mosque

Penerbit/ *Published by*:

© **BPS Kabupaten Asahan/ BPS-Statistics of Asahan Regency**

Pencetak/ *Printed By*:

CV. E'Karya

(Cetakan/ *Printed* I: **Februari/ February 2021**)

Dilarang mengumumkan, mendistribusikan, mengomunikasikan, dan/atau menggandakan sebagian atau seluruh isi buku ini untuk tujuan komersil tanpa izin tertulis dari Badan Pusat Statistik.

Prohibited to announce, distribute, communicate, and/or copy part or all of this book for commercial purpose without permission from BPS-Statistics Indonesia.

TIM PENYUSUN

Team Members

Penanggung jawab / *Coordinator* :

Kepala BPS Kabupaten Asahan

Editor / *Editors* :

Dra. Minda Flora Ginting, M.M.

Asnita Naik Harianja, S.E. M.S.E.

Asthry Fiedle Renovard Tamba, SST

Lita Chintia Murti, SE

Pengolah data / *Data Processing*:

Restuty Yusnita, S. Stat

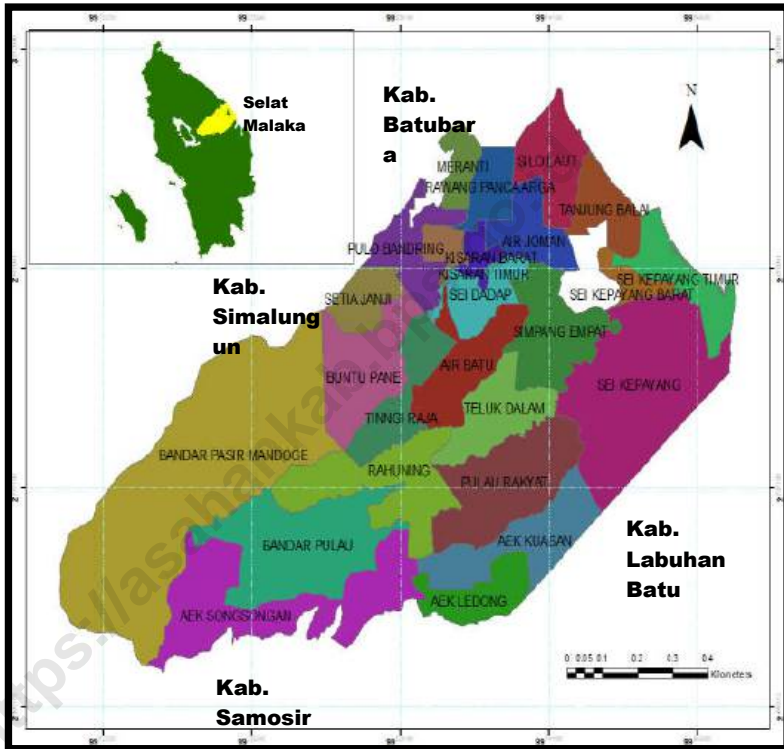
Pembuat Infografis / *Infographic Maker* :

Asnita Naik Harianja, S.E. M.S.E.

Asthry Fiedle Renovard Tamba, SST

Lita Chintia Murti, SE

PETA WILAYAH KABUPATEN ASAHAN/ MAP OF ASAHAN REGENCY



KEPALA BPS KABUPATEN ASAHAN
CHIEF STATISTICIAN OF ASAHAN REGENCY



Dra. Minda Flora Ginting, MM



KATA PENGANTAR

Syukur kepada Tuhan Yang Maha Esa atas segala rahmat dan anugerahNya dalam penyusunan Publikasi rutin Asahan Dalam Angka, mulai dari pengumpulan data, pengolahan, analisis sampai terwujudnya Publikasi.

Mengikuti perkembangan dewasa ini dimana data statistik menjadi sangat penting yang akan digunakan sebagai alat perencanaan, monitoring dan evaluasi baik disektor pembangunan, swasta maupun akademisi dan pihak lainnya.

Asahan Dalam Angka merupakan hasil kolaborasi antara penyedia data primer yaitu Badan Pusat Statistik (BPS) dan data sekunder/sektoral yang berasal dari OPD, Instansi Vertikal, BUMN/BUMD, Perguruan Tinggi dan elemen lain di Kabupaten Asahan.

Untuk itu, kami ucapkan terimakasih yang setulus-tulusnya atas kerjasama baik yang telah terjalin terutama kepada Pemerintah Daerah, sehingga Publikasi Asahan Dalam Angka Tahun 2021 dapat selesai tepat waktu.

Saran dan kritik dari berbagai pihak untuk perbaikan publikasi ini sangat kami harapkan. Akhirnya semoga penyajian publikasi ini dapat membantu dalam memenuhi kebutuhan data statistik baik instansi pemerintah maupun swasta serta bermanfaat bagi para pembaca.

Kisaran, Februari 2021
Badan Pusat Statistik
Kabupaten Asahan
Kepala,

Dra. Minda Flora Ginting, MM



P R E F A C E

Thanks be to God for His blessings, Asahan Regency in Figures our annual publication, can be published properly and timely.

Keeping up with current developments where statistical data is very important to be used as a planning, monitoring and evaluation tool in the development sector, the private sector as well as academia and other parties.

Asahan in Figures is the result of collaboration between primary data providers, namely the Central Statistics Agency (BPS) and secondary / sectoral data from OPDs, Vertical Agencies, BUMN / BUMD, Universities and other elements in Asahan Regency.

For that, we sincerely thank you for the good cooperation that has been established, especially to the Regional Government, so that the Asahan Regency in Figures 2021 can be completed on time.

We welcome suggestions and criticisms from various parties for the improvement of this publication. Finally, I hope that the presentation of this publication can help meet the needs of statistical data for both government and private institutions as well as be useful for readers.

*Kisaran, February 2021
Chief Statistician of Asahan
Regency*

Dra. Minda Flora Ginting, MM

DAFTAR ISI / CONTENTS

Peta Wilayah Kabupaten Asahan / <i>Map of Asahan Regency</i>	iii
Foto Kepala BPS Kabupaten Asahan / <i>Photo of Chief Statistics of Asahan Regency</i>	iv
Kata Pengantar/ <i>Preface</i>	v
Daftar Isi / <i>Contents</i>	vii
Daftar Tabel / <i>List of Tables</i>	ix
Daftar Gambar / <i>List of Figures</i>	xxxix
Penjelasan Umum / <i>Explanatory Notes</i>	xli
Bab 1 Geografi / <i>Geography</i>	1
1.1 Keadaan Geografi / <i>Location Geography</i>	7
1.2 Iklim / <i>Climate</i>	13
Bab 2 Pemerintahan / <i>Governmental</i>	15
2.1 Wilayah Administrasi / <i>Administrative Area</i>	27
2.2 Dewan Perwakilan Rakyat Daerah / <i>Regional House of Representativ...</i>	35
2.3 Sumber Daya Manusia / <i>Human Resources</i>	38
2.4 Keuangan Pemerintah / <i>Government Finance</i>	46
2.5 Pertanahan / <i>Land Affairs</i>	54
2.6 Administrasi Pemerintahan / <i>Public Administration</i>	62
Bab 3 Penduduk dan Tenaga Kerja / <i>Population and Employment</i>	85
3.1 Penduduk / <i>Population</i>	95
3.2 Ketenagakerjaan / <i>Employment</i>	104
Bab 4 Sosial dan Kesejahteraan / <i>Social and Welfare</i>	119
4.1 Pendidikan / <i>Education</i>	134
4.2 Kesehatan / <i>Health</i>	177
4.3 Agama dan Sosial Lainnya / <i>Religion and Other Social Affairs</i>	210
4.4 Kemiskinan / <i>Poverty</i>	215
Bab 5 Pertanian / <i>Agriculture</i>	217
5.1 Hortikultura / <i>Horticulture</i>	235
5.2 Perkebunan / <i>Estate Crops</i>	280
5.3 Tanaman Pangan / <i>Food Crops</i>	291
5.4 Kehutanan / <i>Forestry</i>	312
5.5 Peternakan / <i>Livestock</i>	314
5.6 Perikanan / <i>Fishery</i>	325

Bab 6 Industri, Pertambangan dan Energi / <i>Industry, Mining and Energy</i>	339
Bab 7 Pariwisata / <i>Tourism</i>	365
Bab 8 Transportasi dan Komunikasi / <i>Transportation and Communication</i>	377
8.1 Transportasi / <i>Transportation</i>	385
8.2 Komunikasi / <i>Communication</i>	405
Bab 9 Perbankan, Koperasi dan Harga-Harga / <i>Banking, Cooperative and Prices</i>	421
Bab 10 Pengeluaran Penduduk / <i>Population Expenditure</i>	475
Bab 11 Perdagangan / <i>Trade</i>	483
Bab 12 Sistem Neraca Regional / <i>System of Regional Accounts</i>	495
Bab 13 Perbandingan Antar Kabupaten/Kota / <i>Regency /Municipal Comparison</i>	509
Lampiran / <i>Appendix</i>	525

DAFTAR TABEL/ LIST OF TABLE

<u>Tabel</u> Table	1.1.1	Luas Daerah dan Tinggi Wilayah Menurut Kecamatan di Kabupaten Asahan, 2020 <i>Total Area and Altitude by Sub District in Asahan Regency, 2020.....</i>	7
<u>Tabel</u> Table	1.1.2	Tinggi Wilayah dan Jarak ke Ibukota Kabupaten Menurut Kecamatan di Kabupaten Asahan, 2020 <i>Altitude and Distance to the Capital of Regency by Subdistrict in Asahan Regency, 2020.....</i>	9
<u>Tabel</u> Table	1.1.3	Letak dan Geografis Kabupaten Asahan, 2020 <i>Location and Geographycal of Asahan Regency, 2020.....</i>	10
<u>Tabel</u> Table	1.1.4	Letak Geografis Menurut Kecamatan di Kabupaten Asahan, 2020 <i>Geographycal Location by District in Asahan Regency, 2020.....</i>	11
<u>Tabel</u> Table	1.1.5	Jarak Ibukota Kabupaten Asahan (Kisaran) ke Ibukota Kabupaten/Kota di Provinsi Sumatera Utara, 2020 <i>Distance From Regency's Capital City to Other Capital Cities of Regency/City in Sumatera Utara Province, 2020</i>	12
<u>Tabel</u> Table	1.2.1	Rata-Rata Jumlah Hujan dan Curah Hujan Setiap Bulan di Kabupaten Asahan, 2016 - 2020 <i>Average of Rain and Rainfal of Asahan Regency, 2016 –2020.....</i>	13
<u>Tabel</u> Table	2.1.1	Jumlah Desa/Kelurahan Menurut Kecamatan di Kabupaten Asahan, 2016 - 2020 <i>Number of Village by District in the Asahan Regency, 2016- 2020.....</i>	27
<u>Tabel</u> Table	2.1.2	Jumlah Desa/Kelurahan, Dusun atau Lingkungan Menurut Kecamatan di Kabupaten Asahan, 2020 <i>Number of Village, Hamlet Or The Environment by District in the Asahan Regency, 2020.....</i>	28
<u>Tabel</u> Table	2.1.3	Nama-Nama Kelurahan di Kabupaten Asahan, 2020 <i>List Name of Village in Asahan Regency, 2020.....</i>	29
<u>Tabel</u> Table	2.1.4	Klasifikasi Desa/Kelurahan Menurut Kecamatan, 2020 <i>Classification of Village by District, 2020.....</i>	30
<u>Tabel</u> Table	2.1.5	Jumlah Kepala Desa/Lurah Menurut Jenis Kelamin dan Kecamatan, 2020 <i>Number of Headman by Sex and District, 2020.....</i>	31

<u>Tabel</u> <i>Table</i>	2.1.6	Jumlah Kepala Desa/Lurah, Perangkat Desa/Kelurahan dan Kepala Dusun/Lingkungan Menurut Kecamatan, 2020 <i>Number of Village Chief, Tool Village and Village Head/ Environment by District, 2020.....</i>	32
<u>Tabel</u> <i>Table</i>	2.1.7	Kelompok Binaan PKK, 2019 - 2020 <i>Patronage Groups Family Welfare Program, 2019 – 2020.....</i>	33
<u>Tabel</u> <i>Table</i>	2.1.8	Kelompok Binaan LPM di Kabupaten Asahan, 2019 – 2020 <i>Patronage Groups Community Development Institute in Asahan Regency, 2019 – 2020.....</i>	34
<u>Tabel</u> <i>Table</i>	2.2.1	Jumlah Anggota Dewan Perwakilan Rakyat Daerah Menurut Partai Politik dan Jenis Kelamin di Kabupaten Asahan, 2020 <i>Number of Regional House of Representative’s Members by Political Parties and Sex in Asahan Regency, 2020.....</i>	35
<u>Tabel</u> <i>Table</i>	2.2.2	Jumlah Rapat dan Keputusan DPRD Kabupaten Asahan, 2016 – 2020 <i>Number of Meeting and Decree Parliament of Asahan Regency, 2016 – 2020</i>	36
<u>Tabel</u> <i>Table</i>	2.2.3	Jumlah Kegiatan DPRD, 2016 - 2020 <i>Parliament Activity, 2016 - 2020</i>	37
<u>Tabel</u> <i>Table</i>	2.3.1	Jumlah Pegawai Negeri Sipil Pemerintah Daerah Menurut Jabatan dan Jenis Kelamin di Kabupaten Asahan (orang), 2020 <i>Number of Civil Servant in Regional Government by Position and Sex in Asahan Regency (people),2020.....</i>	38
<u>Tabel</u> <i>Table</i>	2.3.2	Jumlah Pegawai Negeri Sipil Pemerintah Daerah Menurut Tingkat Pendidikan dan Jenis Kelamin (orang), 2020 <i>Number of Civil Servant in Regional Government by Education and Sex (people),2020.....</i>	39
<u>Tabel</u> <i>Table</i>	2.3.3	Jumlah Pegawai Negeri Sipil Pemerintah Daerah Menurut Tingkat Kepangkatan dan Jenis Kelamin (orang), 2020 <i>Number of Civil Servant in Regional Government by Rank Level and Sex (people),2020.....</i>	40
<u>Tabel</u> <i>Table</i>	2.3.4	Banyaknya Pegawai Negeri Sipil (PNS) Menurut Dinas/Instansi Pemerintah dan Golongan di Kabupaten Asahan (orang), 2020 <i>Number of Civil Servants (PNS) by Department/ Government Agencies and Groups in Asahan Regency (people), 2020.....</i>	41
<u>Tabel</u> <i>Table</i>	2.3.5	Jumlah Pegawai Negeri Sipil Pemerintah Daerah Menurut Tingkat Pendidikan (orang), 2020 <i>Number of Civil Servant in Regional Government by Level of Education (people),2020.....</i>	43

<u>Tabel</u> <i>Table</i>	2.3.6	Jumlah Pegawai Negeri Sipil Pemerintah Daerah Menurut Jenis Kelamin di Kabupaten Asahan (orang), 2020 <i>Number of Civil Servant in Regional Government by Sex in Asahan Regency (people), 2020</i>	44
<u>Tabel</u> <i>Table</i>	2.3.7	Jumlah PNS Instansi Vertikal di Kabupaten Asahan, 2016 - 2020 <i>The number of Civil Servants Vertical Institutions in Asahan Regency, 2016-2020</i>	45
<u>Tabel</u> <i>Table</i>	2.4.1	Realisasi Pendapatan Pemerintah Daerah Kabupaten Asahan Tahun Anggaran (rp), 2020 <i>Realization of Second Stage Region Government Receipt of Asahan Regency (rp), 2020</i>	46
<u>Tabel</u> <i>Table</i>	2.4.2	Realisasi Belanja Pemerintah Kabupaten Asahan (rp), 2020 <i>Realization of Expense of Autonomous Government of Asahan Regency (rp), 2020</i>	49
<u>Tabel</u> <i>Table</i>	2.4.3	Realisasi Penerimaan Daerah Menurut Jenis Penerimaan di Kabupaten Asahan (rp), 2019 - 2020 <i>Realization of Receipt and Expense Second Stage Region Government of Asahan Regency (rp), 2019 - 2020</i>	50
<u>Tabel</u> <i>Table</i>	2.4.4	Realisasi Pembiayaan Pemerintah Kabupaten Asahan (rp), 2020 <i>Realization of Financing of Autonomous Government of Asahan Regency (rp), 2020</i>	51
<u>Tabel</u> <i>Table</i>	2.4.5	Jumlah Luas Tanah dan Wajib Pajak Bumi dan Bangunan Sektor Perdesaan/Perkotaan (PBB-P2) Menurut Kecamatan (rp), 2020 <i>Number of Area and Land and Building Tax Payers by District (rp), 2020</i>	52
<u>Tabel</u> <i>Table</i>	2.4.6	Jumlah Target, Selisih Pajak Bumi dan Bangunan Sektor Perdesaan/Perkotaan (PBB-P2) Menurut Kecamatan (rp), 2020 <i>Amount of Tax Assesment, Arrears and Potency from Land and Building Tax by District (rp), 2020</i>	53
<u>Tabel</u> <i>Table</i>	2.5.1	Banyaknya Sertifikat Tanah yang Dikeluarkan Menurut Jenis Hak Atas Tanah, 2016 - 2020 <i>Number of Land Certificates Issued by Type of Land, 2016 – 2020</i>	54
<u>Tabel</u> <i>Table</i>	2.5.2	Status Pemilikan Tanah Dirinci Menurut Hak di tiap Kecamatan, 2020 <i>Land Possession by Type of Rights and District, 2020</i>	55
<u>Tabel</u> <i>Table</i>	2.5.3	Jumlah Sertifikat Hak Atas Tanah, 2016 - 2020 <i>Number of Rights on Land Certificate, 2016 – 2020</i>	56

<u>Tabel</u> Table	2.5.4	Jumlah Sertifikat yang Diterbitkan Menurut Jenis Hak dan Luas Tanah (ha) yang Disertifikatkan, 2020 <i>Number of Published Certificates by Type of Right and Certificate Land Area, 2020.....</i>	57
<u>Tabel</u> Table	2.5.5	Jumlah Pencatatan Peralihan Hak dan Penerbitan Hak Tanggungan Menurut Jenis Hak dan Luas Tanah (ha), 2020 <i>Number of Registration Transfer Right and Burden Right Published by Type of Right and Certificated Land Area (ha) 2020.</i>	58
<u>Tabel</u> Table	2.5.6	Jumlah Sertifikat Tanah yang Diterbitkan, 2020 <i>Number of Published Land Certificates, 2020</i>	60
<u>Tabel</u> Table	2.5.7	Jumlah Penggunaan Hak-Hak atas Tanah yang Diselesaikan Melalui Proyek di Kabupaten Asahan, 2020 <i>Number of Land Right Using Finished by Project, 2020</i>	61
<u>Tabel</u> Table	2.6.1	Banyaknya Surat Nikah yang Dikeluarkan Menurut Kecamatan Di Kabupaten Asahan, 2016 – 2020 <i>Number Of Marriage Certificate Issued by District In Asahan Regency, 2016 – 2020</i>	62
<u>Tabel</u> Table	2.6.2	Banyaknya Akta Kelahiran yang Dikeluarkan Menurut Kecamatan, 2018 - 2020 <i>Number Of Birth Certificate Issued by District, 2018 – 2020.....</i>	63
<u>Tabel</u> Table	2.6.3	Banyaknya Perkara yang Diterima dan Diselesaikan Menurut Bulan di Kabupaten Asahan, 2020 <i>Number of Cases Received and Completed by Month In Asahan, 2020.....</i>	64
<u>Tabel</u> Table	2.6.4	Jumlah Perkara Pidana (Termasuk Pelanggaran Lalu Lintas) yang Masuk dan Telah Diputuskan di Pengadilan Negeri Kisaran, 2020 <i>Number of Reported and Solved Crime Cases Including Traffic Violations in Kisaran State Court, 2020</i>	65
<u>Tabel</u> Table	2.6.5	Jumlah Perkara Perdata yang Masuk dan Telah Diputuskan di Pengadilan Negeri Kisaran, 2020 <i>Number of Reported and Solved Civil Cases in Kisaran State Court, 2020.....</i>	66
<u>Tabel</u> Table	2.6.6	Jumlah Perkara Tindak Pidana dan Tahanan Kejaksaan Negeri Asahan Menurut Jenis Perkara (orang), 2020 <i>Number of Cases and Asahan State Prosecution's Prisoners by Type of Cases (People), 2020.....</i>	67
<u>Tabel</u> Table	2.6.7	Jumlah Perkara Tindak Pidana Umum yang Diselesaikan dan Dieksekusi oleh Kejaksaan Negeri Asahan (orang), 2020 <i>Number of Cases by General Crimes of Salvation by Asahan State Prosecution's (People), 2020.....</i>	68

<u>Tabel</u> Table	2.6.8	Jumlah Perkara Tindak Pidana Khusus yang Diselesaikan dan Dieksekusi oleh Kejaksaan Negeri Asahan (orang), 2020 <i>Number of Cases by Special Crime of Salvation by Asahan State Prosecution's (People), 2020.....</i>	69
<u>Tabel</u> Table	2.6.9	Perkara yang Masuk dan Diputuskan oleh Pengadilan Agama Kisaran, 2020 <i>Reported and Verdicted Cases by Religious Court of Kisaran, 2020.....</i>	70
<u>Tabel</u> Table	2.6.10	Jumlah Talak, Perkara Lain dan Cerai Menurut Kecamatan, 2020 <i>Number of Separate, Another Cases and Divorce by District, 2020.....</i>	72
<u>Tabel</u> Table	2.6.11	Jumlah Peristiwa Kejahatan/Pelanggaran yang Dilaporkan dan Diselesaikan Menurut Jenis Pelanggaran, 2020 <i>Number of Reported and Solved Crimes by Type of Violations, 2020.....</i>	73
<u>Tabel</u> Table	2.6.12	Jumlah Panti Asuhan Menurut Kecamatan, Status, Kapasitas dan Penghuni, 2020 <i>Number of Orphan Ages by District, Status, Capacity and Occupant, 2020.....</i>	75
<u>Tabel</u> Table	2.6.13	Jumlah Penerima Bantuan (Kepala Keluarga) dan Anggaran Bantuan Sosial Pangan Menurut Kecamatan di Kabupaten Asahan, 2019-2020 <i>Number of Aid Recipients (Head of Household) and Food Social Assistance Budget by Subdistrict in Asahan Regency, 2019-2020.....</i>	76
<u>Tabel</u> Table	2.6.14	Jumlah Penerima Bantuan (Kepala Keluarga) dan Anggaran Bantuan Sosial Pangan Menurut Kecamatan di Kabupaten Asahan, 2019-2020 <i>Number of Aid Recipients (Head of Household) and Food Social Assistance Budget by Subdistrict in Asahan Regency, 2019-2020.....</i>	77
<u>Tabel</u> Table	2.6.15	Jumlah Demonstrasi di Kabupaten Asahan, 2016 – 2020 <i>Number of Demonstration in the Asahan Regency, 2016-2020</i>	78
<u>Tabel</u> Table	2.6.16	Jumlah Kriminalitas di Kabupaten Asahan, 2016 – 2020 <i>Number of Crime in Asahan Regency, 2016 – 2020.....</i>	79
<u>Tabel</u> Table	2.6.17	Jumlah Organisasi Partai Politik, LSM, dan Ormas, 2016 -2020 <i>Number of Organizations Of Political Parties, Non-Governmental Organizations and Community Organizations, 2016 – 2020.....</i>	80
<u>Tabel</u> Table	2.6.18	Rekapitulasi Bencana Alam di Kabupaten Asahan, 2020 <i>Recapitulation of Natural Disasters in Asahan Regency, 2020.....</i>	81
<u>Tabel</u> Table	2.6.19	Rekapitulasi Bencana Alam Kebakaran di Kabupaten Asahan, 2019-2020 <i>Recapitulation of Natural Disasters in Asahan Regency, 2019-2020.....</i>	82

<u>Tabel</u> <i>Table</i>	2.6.20	Jumlah Kerusakan Rumah yang Diakibatkan Bencana Alam di Kabupaten Asahan, 2020 <i>Number of Damaged Houses Due to Natural Disasters in Asahan Regency, 2020</i>	83
<u>Tabel</u> <i>Table</i>	2.6.21	Rasio Jumlah Polisi Pamong Praja di Kabupaten Asahan, 2016 – 2020 <i>Ratio of Number of Police Civil Service in Asahan Regency, 2016-2020</i>	84
<u>Tabel</u> <i>Table</i>	3.1.1	Penduduk, Laju Pertumbuhan Penduduk, Distribusi Persentase Penduduk, Rasio Jenis Kelamin Penduduk Menurut Kecamatan di Kabupaten Asahan, 2010 dan 2020 <i>Population, Population Growth Rate, Percentage Distribution of Population, Population Density, and Population Sex Ratio by Districts in Asahan Regency, 2010 and 2020</i>	95
<u>Tabel</u> <i>Table</i>	3.1.2	Jumlah Penduduk Menurut Kelompok Umur dan Jenis Kelamin di Kabupaten Asahan (orang), 2020 <i>Estimate of Population by Type of Age Group and Sex in Asahan Regency (people), 2020</i>	98
<u>Tabel</u> <i>Table</i>	3.1.3	Jumlah Penduduk Menurut Kecamatan dan Jenis Kelamin Di Kabupaten Asahan (orang), 2020 <i>Population by District and Sex in Asahan Regency (people), 2020</i>	99
<u>Tabel</u> <i>Table</i>	3.1.4	Jumlah Desa Pantai Menurut Kecamatan, 2020 <i>Number of Coast Village by District, 2020</i>	100
<u>Tabel</u> <i>Table</i>	3.1.5	Persentase Penduduk Usia 10 Tahun ke Atas Menurut Ijazah/STTB Tertinggi yang Dimiliki, 2019 - 2020 <i>Percentage of Population Aged 10 Years and Over by Certificate of Attainment, 2019 – 2020</i>	101
<u>Tabel</u> <i>Table</i>	3.1.6	Proporsi Penduduk Perempuan Usia 10 Tahun ke Atas yang Pernah Kawin Menurut Usia Perkawinan Pertama di Kabupaten Asahan, 2019 - 2020 <i>Proportion of Female Population Age 10 Years and Over Who Ever Married by Age at First Marriage in Asahan Regency, 2019 – 2020</i>	102
<u>Tabel</u> <i>Table</i>	3.1.7	Persentase Penduduk Usia 10 Tahun ke Atas Menurut Status Perkawinan di Kabupaten Asahan, 2020 <i>Percentage of Population Aged 10 Years and Over by Marriage Status, 2020</i>	103
<u>Tabel</u> <i>Table</i>	3.2.1	Penduduk Berumur 15 Tahun ke Atas Menurut Jenis Kegiatan Selama Seminggu yang Lalu dan Jenis Kelamin di Kabupaten Asahan (orang), 2020 <i>Population 15 Years and Over by Type of Activity During Previous Week and Sex in Asahan Regency (people), 2020</i>	104

<u>Tabel</u> <i>Table</i>	3.2.2	Jumlah Angkatan Kerja Menurut Pendidikan Tertinggi yang Ditamatkan dan Jenis Kegiatan Selama Seminggu yang Lalu di Kabupaten Asahan (orang), 2020 <i>Number of Labour Force by Type of Activity and Educational Attainment in Asahan Regency (people), 2020.....</i>	105
<u>Tabel</u> <i>Table</i>	3.2.3	Penduduk Berumur 15 Tahun ke Atas yang Bekerja Selama Seminggu yang Lalu Menurut Status Pekerjaan Utama dan Jenis Kelamin di Kabupaten Asahan (orang), 2020 <i>Population Aged 15 Years and Over Who Workked During The Previous Week by Main Employment Status and Sex in Asahan Regency (people), 2020.....</i>	106
<u>Tabel</u> <i>Table</i>	3.2.4	Penduduk Berumur 15 Tahun ke Atas Menurut Jenis Kegiatan Selama Seminggu yang Lalu di Kabupaten Asahan (orang), 2020 <i>Population 15 Years and Over by Type of Activity During Previous Week In Asahan Regency (people), 2020.....</i>	107
<u>Tabel</u> <i>Table</i>	3.2.5	Penduduk Berumur 15 Tahun ke Atas yang Bekerja Menurut Kelompok Umur dan Jenis Kelamin di Kabupaten Asahan, 2020 <i>Population 15 Years and Over Who Worked by Group of Age and Sex in Asahan Regency, 2020.....</i>	108
<u>Tabel</u> <i>Table</i>	3.2.6	Penduduk Berumur 15 Tahun ke Atas yang Bekerja Menurut Lapangan Pekerjaan Utama dan Jenis Kelamin di Kabupaten Asahan (orang), 2020 <i>Population 15 Years and Over Who Worked by Main Industry and Sex In Asahan Regency (people), 2020.....</i>	109
<u>Tabel</u> <i>Table</i>	3.2.7	Persentase Penduduk Umur 15 Tahun ke Atas yang Bekerja Menurut Status Pekerjaan Utama dan Jenis Kelamin di Kabupaten Asahan, 2020 <i>Percentage of Working Population Aged 15 Years and Over by Job Status Key and Over by Industry and Sex in Asahan Regency, 2020.....</i>	110
<u>Tabel</u> <i>Table</i>	3.2.8	Jumlah Pengangguran Terbuka Menurut Tingkat Pendidikan yang Ditamatkan dan Jenis Kelamin di Kabupaten Asahan (orang), 2020 <i>Number of Unemployment by Educational Attainment and Sex in Asahan Regency (people), 2020.....</i>	111
<u>Tabel</u> <i>Table</i>	3.2.9	Jumlah Pencari Kerja yang Terdaftar dan yang Dapat Ditempatkan Menurut Tingkat Pendidikan yang Ditamatkan dan Jenis Kelamin Di Kabupaten Asahan (orang), 2020 <i>Number of Registered Job Seekers and What You Can Issued by Level of Educational Attainment and Sex in Asahan Regency (people), 2020.....</i>	112

<u>Tabel</u> Table	3.2.10	Jumlah Pencari Kerja yang Terdaftar dan yang Belum Ditempatkan Serta Lowongan yang Belum Dipenuhi Menurut Jabatan Di Kabupaten Asahan (orang), 2020 <i>Number of Registered Job Seekers and Job Vacancy by Occupation in Asahan Regency (people), 2020.....</i>	113
<u>Tabel</u> Table	3.2.11	Jumlah Lowongan Kerja Menurut Status, Jenis Kelamin dan Sektor Lapangan Usaha di Kabupaten Asahan, 2020 <i>Number of Job Vacancy by Status, Sex and Industrial Origin in Asahan Originil, 2020.....</i>	114
<u>Tabel</u> Table	3.2.12	Jumlah Tenaga Kerja Warga Negara Asing Menurut Izin Kerja dan Kewarganegaraan (orang), 2020 <i>Number of Foreign by Working Permit and Citizenship (people), 2020....</i>	115
<u>Tabel</u> Table	3.2.13	Jumlah Tenaga Kerja Warga Negara Asing Menurut Izin Usaha dan Jabatan (orang), 2020 <i>Number of Foreign Resident by Working Permit and Occupation (people), 2020.....</i>	116
<u>Tabel</u> Table	3.2.14	Jumlah Perusahaan dan Tenaga Kerja Terdaftar Sesuai UU No.7 Tahun 1981 dan yang Terkena PHK Menurut Kecamatan, 2020 <i>Number of Enterprises and Registered Employees Appropriate with 'UU No,7 1981' and severed Contract Workers by District, 2020.....</i>	117
<u>Tabel</u> Table	3.2.15	Jumlah Perusahaan dan Tenaga Kerja Menurut Kecamatan, 2020 <i>Number of Enterprises and Employees by District, 2020.....</i>	118
<u>Tabel</u> Table	4.1.1	Jumlah Sekolah, Murid dan Guru Taman Kanak-Kanak (TK) di Bawah Kementerian Pendidikan dan Kebudayaan Menurut Kecamatan di Kabupaten Asahan, 2018/2019 dan 2019/2020 <i>Number of Schools, Teachers and Pupils in Kindergarten Under The Ministry of Education and Culture by Subdistrict in Asahan Regency, 2018/2019 and 2019/2020.....</i>	134
<u>Tabel</u> Table	4.1.2	Jumlah Sekolah, Guru dan Murid Raudatul Athfal (RA) di bawah Kementrian Agama Menurut Kecamatan di Kabupaten Asahan, 2018/2019 dan 2019/2020 <i>Number of Schools, Teachers and Pupils in Raudatul Athfal (RA) Under The Ministry of Religious Affairs by Subdistrict in Asahan Regency, 2018/2019 and 2019/2020.....</i>	137
<u>Tabel</u> Table	4.1.3	Jumlah Sekolah, Guru dan Murid Sekolah Dasar (SD) di Bawah Kementerian Pendidikan dan Kebudayaan Menurut Kecamatan di Kabupaten Asahan, 2019/2020 dan 2020/2021 <i>Number of Schools, Teachers Pupils in Primary Schools Under The Ministry of Education and Culture by Subdistrict in Asahan Regency, 2019/2020 and 2020/2021.....</i>	138

<u>Tabel</u> Table	4.1.4	Jumlah Sekolah, Guru dan Murid Madrasah Ibtidaiyah (MI) di bawah Kementerian Agama Menurut Kecamatan di Kabupaten Asahan, 2018/2019 dan 2019/2020 <i>Number of Schools, Teachers and Pupils in Madrasah Ibtidaiyah (MI) Under The Ministry of Religious Affairs by Subdistrict in Asahan Regency, 2018/2019 and 2019/2020.....</i>	141
<u>Tabel</u> Table	4.1.5	Jumlah Sekolah Guru dan Murid Sekolah Menengah Pertama (SMP) di Bawah Kementerian Pendidikan dan Kebudayaan Menurut Kecamatan di Kabupaten Asahan, 2019/2020 dan 2020/2021 <i>Number of Schools, Teachers Pupils in Junior High Schools Under The Ministry of Education and Culture by Subdistrict in Asahan Regency, 2019/2020 and 2020/2021.....</i>	144
<u>Tabel</u> Table	4.1.6	Jumlah Sekolah, Guru dan Murid Madrasah Tsanawiyah (MTs) di bawah Kementerian Agama Menurut Kecamatan di Kabupaten Asahan, 2018/2019 dan 2019/2020 <i>Number of Schools, Teachers and Pupils in Madrasah Tsanawiyah (MTs) Under The Ministry of Religious Affairs by Subdistrict in Asahan Regency, 2018/2019 and 2019/2020.....</i>	147
<u>Tabel</u> Table	4.1.7	Jumlah Sekolah Guru dan Murid Sekolah Menengah Atas (SMA) di Bawah Kementerian Pendidikan dan Kebudayaan Menurut Kecamatan di Kabupaten Asahan, 2019/2020 dan 2020/2021 <i>Number of Schools, Teachers Pupils in Senior High Schools Under The Ministry of Education and Culture by Subdistrict in Asahan Regency, 2019/2020 and 2020/2021.....</i>	150
<u>Tabel</u> Table	4.1.8	Jumlah Sekolah Guru dan Murid Sekolah Menengah Kejuruan (SMK) di Bawah Kementerian Pendidikan dan Kebudayaan Menurut Kecamatan di Kabupaten Asahan, 2019/2020 dan 2020/2021 <i>Number of Schools, Teachers Pupils in Vocational High Schools Under The Ministry of Education and Culture by Subdistrict in Asahan Regency, 2019/2020 and 2020/2021.....</i>	153
<u>Tabel</u> Table	4.1.9	Jumlah Sekolah, Guru dan Murid Madrasah Aliyah (MA) di bawah Kementerian Agama Menurut Kecamatan di Kabupaten Asahan, 2018/2019 dan 2019/2020 <i>Number of Schools, Teachers and Pupils in Madrasah Aliyah (MA) Under The Ministry of Religious Affairs by Subdistrict in Asahan Regency, 2018/2019 and 2019/2020.....</i>	156
<u>Tabel</u> Table	4.1.10	Jumlah Desa/Kelurahan yang Memiliki Fasilitas Sekolah Menurut Kecamatan dan Tingkat Pendidikan di Kabupaten Asahan, 2018 – 2020 <i>Number of Villages Having Educational Facilities by Subdistrict and Educational Level in Asahan Regency, 2018 – 2020.....</i>	159

<u>Tabel</u> <i>Table</i>	4.1.11	Angka Partisipasi Murni (APM) dan Angka Partisipasi Kasar (APK) Menurut Jenjang Pendidikan di Kabupaten Asahan, 2020 <i>Net Enrollment Ratio And Gross Enrollment Ratios by Level of Education in Asahan Regency, 2020</i>	162
<u>Tabel</u> <i>Table</i>	4.1.12	Jumlah Peserta Program Keaksaraan Fungsional (KF) di Kabupaten Asahan (orang), 2016-2020 <i>Number of Functional Literacy Program Participants in Asahan Regency (people), 2016-2020</i>	163
<u>Tabel</u> <i>Table</i>	4.1.13	Jumlah Mahasiswa dan Dosen Menurut Fakultas di Universitas Asahan (orang), 2019/2020 – 2020/2021 <i>Number of Students and Lecturers by Faculty in University of Asahan (people), 2019/2020 – 2020/2021</i>	164
<u>Tabel</u> <i>Table</i>	4.1.14	Jumlah Mahasiswa dan Dosen Menurut Fakultas di Majelis Pendidikan Tinggi Muhammadiyah (orang), 2018 - 2020 <i>Number of Students and Lecturers by Faculty in Muhammadiyah High Education Board (people), 2018 – 2020</i>	165
<u>Tabel</u> <i>Table</i>	4.1.15	Jumlah Mahasiswa dan Dosen Menurut Fakultas di Institut Agama Islam Da'ar Al Uluum Asahan (orang), 2018 – 2020 <i>Number of Student, and Lecturers by Faculty in Daar Al Ulum Islamic Institute of Asahan (people), 2018 – 2020</i>	166
<u>Tabel</u> <i>Table</i>	4.1.16	Jumlah Mahasiswa Perguruan Tinggi Swasta di Kabupaten Asahan (orang), 2016 - 2020 <i>Number of Private Higher Education Students in Asahan Regency (people), 2016 – 2020</i>	167
<u>Tabel</u> <i>Table</i>	4.1.17	Jumlah Dosen Perguruan Tinggi Swasta di Kabupaten Asahan, 2016-2020 <i>Number of Private Higher Education Students in Asahan Regency, 2016 – 2020</i>	168
<u>Tabel</u> <i>Table</i>	4.1.18	Jumlah Gedung, Bilik, Pelajar dan Guru/Pengajar Akademi Keperawatan Kabupaten Asahan, 2016 - 2020 <i>Number of Building, Classrooms, Pupils and Lecturers of Asahan Regency Nursing Academy, 2016 – 2020</i>	169
<u>Tabel</u> <i>Table</i>	4.1.19	Jumlah Buku Kantor Perpustakaan, Arsip dan Dokumentasi Kabupaten Asahan, 2020 <i>Number of Offices Book Library, Archives and Documentation in Asahan Regency, 2019</i>	170
<u>Tabel</u> <i>Table</i>	4.1.20	Jumlah Pengunjung Kantor Perpustakaan, Arsip dan Dokumentasi Kabupaten Asahan (orang), 2020 <i>Number of Visitors Library Office, Archives and Documentation in Asahan Regency (people), 2020</i>	173

<u>Tabel</u> Table	4.1.21	Data Teknis Dinas Pemuda, Olahraga dan Pariwisata di Kabupaten Asahan, 2018 – 2020 <i>Technical Data Department of Youth, Sports and Tourism in Asahan Regency, 2018 - 2020.....</i>	176
<u>Tabel</u> Table	4.2.1	Jumlah Desa/Kelurahan Yang Memiliki Sarana Kesehatan Menurut Kecamatan di Kabupaten Asahan, 2018 – 2020 <i>Number of Villages Having Health Facilities by Subdistrict in Asahan Regency, 2018 – 2020.....</i>	177
<u>Tabel</u> Table	4.2.2	Jumlah Tenaga Kesehatan Menurut Kecamatan, 2020 <i>Number of Medical Personal by Subdistrict, 2020.....</i>	180
<u>Tabel</u> Table	4.2.3	Jumlah Rumah Sakit Umum, Rumah Sakit Khusus, Rumah Sakit/Rumah Bersalin, Puskesmas, Klinik/Balai Kesehatan, Posyandu, dan Polindes Menurut Kecamatan di Kabupaten Asahan, 2019 dan 2020 <i>Number of General Hospital, Special Hospital, and Public Health Center by Subdistrict in Asahan Regency, 2019 and 2020.....</i>	181
<u>Tabel</u> Table	4.2.4	Jumlah Fasilitas Kesehatan di Kabupaten Asahan, 2017 - 2020 <i>Number of Health Facilities in Asahan Regency, 2017 – 2020.....</i>	183
<u>Tabel</u> Table	4.2.5	Jumlah Tenaga Kesehatan Menurut Unit Kerja dan Sarana Pelayanan Kesehatan di Kabupaten Asahan, 2020 <i>Number of Medical Peoplenels by Work Unit Health and Medical Services in Asahan Regency, 2020.....</i>	184
<u>Tabel</u> Table	4.2.6	Jumlah Dokter Spesialis, Dokter Umum, dan Dokter Gigi di Sarana Pelayanan Kesehatan Kabupaten Asahan, 2020 <i>Number of Specialist Doctors, General Doctors and Dentists in Health Service Facilities of Asahan Regency, 2020.....</i>	186
<u>Tabel</u> Table	4.2.7	Jumlah Balita yang Pernah Mendapat Imunisasi di Kabupaten Asahan, 2020 <i>Number of Children Ever Been Immunized in Asahan Regency, 2020.....</i>	187
<u>Tabel</u> Table	4.2.8	Sepuluh Penyakit Terbesar di Kabupaten Asahan, 2020 <i>Ten Biggest Disease in Asahan Regency, 2020.....</i>	189
<u>Tabel</u> Table	4.2.9	Jumlah Bayi Lahir dan Bergizi Buruk Menurut Kecamatan di Kab. Asahan, 2020 <i>Number of Infants Born and Nutritious Bad By District in Asahan Regency, 2020.....</i>	190

<u>Tabel</u> <i>Table</i>	4.2.10	Jumlah Ibu Hamil, Melakukan Kunjungan K1, Melakukan Kunjungan K4, KEK, dan Mendapat Tablet Zat Besi (Fe) di Kabupaten Asahan, 2016 - 2020 <i>Number of Pregnant Women, Do visit K1, Conducting Visits K4, KEK, and Got Tablet Iron (Fe) in Asahan Regency, 2016 –2020.....</i>	191
<u>Tabel</u> <i>Table</i>	4.2.11	Jumlah Kasus HIV/AIDS, IMS, DBD, Diare, TB, dan Malaria Menurut Kecamatan di Kabupaten Asahan, 2020 <i>Number of Cases of HIV / AIDS, Sexually Transmitted Infections, Dengue, Diarrhea, TB, and Malaria By District in Asahan Regency, 2020.....</i>	192
<u>Tabel</u> <i>Table</i>	4.2.12	Jumlah Rumah Sakit Umum Menurut Kecamatan (unit), 2020 <i>Number of Public Health Centers and a Kind by District (unit), 2020.....</i>	193
<u>Tabel</u> <i>Table</i>	4.2.13	Jumlah Pusat Kesehatan Masyarakat dan Sejenisnya Menurut Kecamatan di Kabupaten Asahan (unit), 2020 <i>Number of Public Health Centers and a Kind by District in Asahan Regency (unit), 2020.....</i>	194
<u>Tabel</u> <i>Table</i>	4.2.14	Jumlah Tenaga Dokter Pemerintah dan Swasta Menurut Kecamatan di Kabupaten Asahan (orang), 2020 <i>Number of State and Private Physicians by District in Asahan Regency (people), 2020.....</i>	195
<u>Tabel</u> <i>Table</i>	4.2.15	Jumlah Apoteker, Sarjana Lain dan Tenaga Administrasi Menurut Kecamatan di Kabupaten Asahan (orang), 2020 <i>Number of Dispenseries, Pharmacies, Other Non Medical Graduates and Administration Workers by District in Asahan Regency (people), 2020.....</i>	196
<u>Tabel</u> <i>Table</i>	4.2.16	Jumlah Bidan dan Perawat Pemerintah Menurut Kecamatan di Kabupaten Asahan (orang), 2020 <i>Number of State Midwife and Nurse by District in Asahan Regency (people), 2020.....</i>	198
<u>Tabel</u> <i>Table</i>	4.2.17	Banyaknya Klinik Keluarga Berencana (KKB) dan Pembantu Pembina Pelayanan Keluarga Berencana Desa (PPKBD) Menurut Kecamatan di Kabupaten Asahan (unit), 2020 <i>Number of Family Planning Clinic (KKB) and the Postal Village Family Planning Services(PPKBD) by District in Asahan Regency (unit), 2020...</i>	199
<u>Tabel</u> <i>Table</i>	4.2.18	Banyaknya Pasangan Usia Subur dan Peserta KB Aktif Menurut Kecamatan di Kabupaten Asahan, 2020 <i>Number of Fertile Age Couple and Family Planning Active By District in Asahan Regency, 2020.....</i>	200
<u>Tabel</u> <i>Table</i>	4.2.19	Program Keluarga Berencana di Kabupaten Asahan, 2009 - 2020 <i>Family Planning Program in Asahan Regency, 2009 - 2020.....</i>	202

<u>Tabel</u> <i>Table</i>	4.2.20	Jumlah Klinik Keluarga Berencana dan Akseptor Aktif Menurut Alat Kontrasepsi yang Digunakan dan Kecamatan di Kabupaten Asahan, 2020 <i>Number of Clinic and Active Acceptors by Type of Contraceptive Used and Districts in Asahan Regency, 2020.....</i>	203
<u>Tabel</u> <i>Table</i>	4.2.21	Jumlah Akseptor KB Baru Menurut Alat Kontrasepsi yang Digunakan dan Kecamatan di Kabupaten Asahan, 2020 <i>Number of New Acceptors by Contraceptive Used and District in Asahan Regency, 2020.....</i>	205
<u>Tabel</u> <i>Table</i>	4.2.22	Jumlah Institusi Masyarakat Menurut Kecamatan di Kabupaten Asahan, 2020 <i>Number of Society Institutions by District in Asahan Regency, 2020.....</i>	207
<u>Tabel</u> <i>Table</i>	4.2.23	Jumlah Kasus Kekerasan Menurut Kecamatan di Kabupaten Asahan, 2020 <i>Number of Cases of Violence by District in Asahan Regency, 2020.....</i>	208
<u>Tabel</u> <i>Table</i>	4.2.24	Jumlah Kelompok Kegiatan (POKTAN) Menurut Kecamatan di Kabupaten Asahan, 2020 <i>Number of Activity Group by District in Asahan Regency, 2020.....</i>	209
<u>Tabel</u> <i>Table</i>	4.3.1	Jumlah Tempat Peribadatan Menurut Kecamatan di Kabupaten Asahan (unit), 2020 <i>Number of Places of Worship by Sub District and Religion in Asahan Regency (unit), 2020.....</i>	210
<u>Tabel</u> <i>Table</i>	4.3.2	Jumlah Desa/Kelurahan yang Mengalami Bencana Alam ¹ Menurut Kecamatan di Kabupaten Asahan, 2018 – 2020 <i>Number of Villages that Had Natural Disaster¹ by Subdistrict in Asahan Regency, 2018 – 2020.....</i>	211
<u>Tabel</u> <i>Table</i>	4.3.3	Jumlah Jemaah Haji Menurut Kecamatan di Kabupaten Asahan (orang), 2020 <i>Number of Moslem Pilgrims by District in Asahan Regency (people), 2020.....</i>	213
<u>Tabel</u> <i>Table</i>	4.3.4	Jumlah Jemaah Haji dan ONH Melalui Transportasi Udara, 2007 - 2020 <i>Number of Moslem Pilgrims and Cost by Air Transportation, 2007 - 2020.....</i>	214
<u>Tabel</u> <i>Table</i>	4.4.1	Garis Kemiskinan dan Penduduk Miskin di Kabupaten Asahan, 2013 – 2020 <i>Poverty Line and the Poor in the Asahan Regency, 2013 -2020.....</i>	215

<u>Tabel</u> Table	4.4.2	Indeks Kedalaman Kemiskinan dan Indeks Keperahan Kemiskinan di Kabupaten Asahan, 2013 – 2020 <i>Poverty Gap Index and Poverty Severity Index in Asahan Regency, 2013 – 2020</i>	216
<u>Tabel</u> Table	5.1.1	Luas Panen Tanaman Sayuran Menurut Kecamatan dan Jenis Tanaman Di Kabupaten Asahan (ha), 2019 dan 2020 <i>Vegetables Harvested Area by District and Type of Vegetables in Asahan Regency (ha), 2019 and 2020</i>	235
<u>Tabel</u> Table	5.1.2	Produksi Tanaman Sayuran Menurut Kecamatan dan Jenis Tanaman Di Kabupaten Asahan (ton), 2019 dan 2020 <i>Vegetable Production by District and Types of Vegetables (ton), 2019 and 2020</i>	239
<u>Tabel</u> Table	5.1.3	Luas Panen Tanaman Sayuran dan Buah-Buahan Semusim Menurut Jenis Tanaman (ha) di Kabupaten Asahan, 2017 - 2020 <i>Harvested Area of Seasonal Vegetables and Fruits by Kind of Plant (ha) in Asahan Regency, 2017-2020</i>	243
<u>Tabel</u> Table	5.1.4	Produksi Tanaman Sayuran dan Buah–Buahan Semusim Menurut Jenis Tanaman (kuintal) di Kabupaten Asahan, 2017 – 2020 <i>Production of Seasonal Vegetables and Fruits by Kind of Plant (quintal) in Asahan Regency, 2017 – 2020</i>	244
<u>Tabel</u> Table	5.1.5	Luas Panen Tanaman Biofarmaka Menurut Kecamatan dan Jenis Tanaman di Kabupaten Asahan (m ²), 2019 dan 2020 <i>Harvested Area of Medicinal Plants by Subdistrict and Kind of Plant in Asahan Regency (m²), 2019 and 2020</i>	245
<u>Tabel</u> Table	5.1.6	Produksi Tanaman Biofarmaka Menurut Kecamatan dan Jenis Tanaman di Kabupaten Asahan (kg), 2019 dan 2020 <i>Production of Medicinal Plants by Subdistrict and Kind of Plant in Asahan Regency (kg), 2019 and 2020</i>	250
<u>Tabel</u> Table	5.1.7	Luas Panen Tanaman Biofarmaka Menurut Jenis Tanaman (m ²) di Kabupaten Asahan, 2017 - 2020 <i>Harvested Area of Medicinal Plants by Kind of Plant (m²) in Asahan Regency, 2017 – 2020</i>	255
<u>Tabel</u> Table	5.1.8	Produksi Tanaman Biofarmaka Menurut Jenis Tanaman (kg) di Kabupaten Asahan, 2017 – 2020 <i>Production of Medicinal Plants by Kind of Plant (kg) di Asahan Regency, 2017 – 2020</i>	256
<u>Tabel</u> Table	5.1.9	Luas Panen Tanaman Hias Menurut Kecamatan dan Jenis Tanaman di Kabupaten Asahan (m ²), 2019 dan 2020 <i>Harvested Area of Ornamental Plants by Subdistrict and Kind of Plant in Asahan Regency (m²), 2019 and 2020</i>	257

<u>Tabel</u> <i>Table</i>	5.1.10	Produksi Tanaman Hias Menurut Kecamatan dan Jenis Tanaman di Kabupaten Asahan (m ²), 2019 dan 2020 <i>Production of Ornamental Plants by Subdistrict and Kind of Plant in Asahan Regency (m²), 2019 and 2020.....</i>	258
<u>Tabel</u> <i>Table</i>	5.1.11	Luas Panen Tanaman Hias Menurut Jenis Tanaman (m ²) di Kabupaten Asahan, 2019 dan 2020 <i>Harvested Area of Ornamental Plants by Kind of Plant (m²) in Asahan Regency, 2019 and 2020.....</i>	259
<u>Tabel</u> <i>Table</i>	5.1.12	Produksi Tanaman Hias Menurut Jenis Tanaman (m ²) di Kabupaten Asahan, 2019 dan 2020 <i>Production of Ornamental Plants by Kind of Plant (m²) in Asahan Regency, 2019 and 2020.....</i>	260
<u>Tabel</u> <i>Table</i>	5.1.13	Produksi Buah-buahan Menurut Jenis Tanaman Menurut Kecamatan di Kabupaten Asahan (kuintal), 2019 dan 2020 <i>Production of Fruits by Kind of Plant by Subdistrict in Asahan Regency (quintal), 2019 and 2020.....</i>	261
<u>Tabel</u> <i>Table</i>	5.1.14	Produksi Buah-Buahan dan Sayuran Tahunan Menurut Jenis Tanaman di Kabupaten Asahan (kuintal), 2019 – 2020 <i>Production of Annual Fruits and Vegetables by Kind of Plant in Asahan Regency (quintal), 2019 – 2020.....</i>	269
<u>Tabel</u> <i>Table</i>	5.1.15	Luas Panen Tanaman Sayuran Menurut Kecamatan dan Jenis Sayuran Di Kabupaten Asahan (ha), 2020 <i>Vegetables Harvested Area by District and Type of Vegetables in Asahan Regency (ha), 2020.....</i>	270
<u>Tabel</u> <i>Table</i>	5.1.16	Produksi Tanaman Sayuran Menurut Kecamatan dan Jenis Sayuran Di Kabupaten Asahan (ton), 2020 <i>Vegetable Production by District and Types of Vegetables (ton), 2020....</i>	273
<u>Tabel</u> <i>Table</i>	5.1.17	Luas Tanam, Luas Panen, Produksi dan Rata-Rata Produksi Sayur-Sayuran Menurut Jenisnya, 2020 <i>Planted Area, Harvested Area, Production and Average Yield per Hectare of Vegetables, 2020.....</i>	276
<u>Tabel</u> <i>Table</i>	5.1.18	Produksi Buah-buahan Menurut Kecamatan dan Jenis Buah di Kabupaten Asahan (ton), 2020 <i>Fruit production by District and Type of Fruit in Asahan Regency (ton), 2020.....</i>	277
<u>Tabel</u> <i>Table</i>	5.1.19	Produksi Buah-Buahan dan Banyaknya Pohon yang Menghasilkan Menurut Jenis Tanaman, 2020 <i>Production of Fruit Number of Productive Trees by Type of Crops, 2020</i>	279

<u>Tabel</u> <i>Table</i>	5.2.1	Luas Tanaman Perkebunan Rakyat Menurut Kecamatan dan Jenis Tanaman Di Kabupaten Asahan (ha), 2019-2020 <i>Plantation Crop Area by District and Type of Plants in Asahan Regency (ha), 2019-2020.....</i>	280
<u>Tabel</u> <i>Table</i>	5.2.2	Produksi Tanaman Perkebunan Rakyat Menurut Kecamatan dan Jenis Tanaman Di Kabupaten Asahan (ton), 2019-2020 <i>Production of Plantation Crops Smallholder by District And Type of Plants in Asahan Regency (ton), 2019-2020.....</i>	282
<u>Tabel</u> <i>Table</i>	5.2.3	Luas Tanaman dan Produksi Karet Tanaman Perkebunan Rakyat Menurut Kecamatan, 2020 <i>Planted Area and Production of Rubber Smallholders Estates by District, 2020.....</i>	284
<u>Tabel</u> <i>Table</i>	5.2.4	Luas Tanaman dan Produksi Kelapa Sawit Tanaman Perkebunan Rakyat Menurut Kecamatan, 2020 <i>Planted Area and Production of Oil Palm Smallholders Estates by District, 2020.....</i>	285
<u>Tabel</u> <i>Table</i>	5.2.5	Luas Tanaman dan Produksi Kelapa Tanaman Perkebunan Rakyat Menurut Kecamatan, 2020 <i>Planted Area and Production of Coconuts Smallholder Estates by District, 2020.....</i>	286
<u>Tabel</u> <i>Table</i>	5.2.6	Luas Tanaman dan Produksi Coklat Tanaman Perkebunan Rakyat Menurut Kecamatan, 2020 <i>Planted Area and Production of Cocoa Smallholder Estates by District, 2020.....</i>	287
<u>Tabel</u> <i>Table</i>	5.2.7	Produksi Tanaman Perkebunan Rakyat (ton), 2016 – 2020 <i>Production of Smallholder Estates (ton), 2016 – 2020.....</i>	288
<u>Tabel</u> <i>Table</i>	5.2.8	Luas Tanaman dan Produksi Perkebunan Besar Swasta/ PTPN Menurut Jenis Tanaman, 2020 <i>Planted Area and Production of State/Estates by Type of Crops, 2020..</i>	289
<u>Tabel</u> <i>Table</i>	5.2.9	Luas Tanaman Perkebunan Besar Swasta/PTPN Menurut Jenis Tanaman (ha), 2020 <i>Planted Area of State/Estates by Type of Crops, (ha), 2020.....</i>	290
<u>Tabel</u> <i>Table</i>	5.3.1	Luas Lahan Sawah Menurut Jenis Pengairan dan Kecamatan Di Kabupaten Asahan (ha), 2020 <i>Rice Land Area by Types of Irrigation and Distric in Asahan Regency (ha), 2020.....</i>	291
<u>Tabel</u> <i>Table</i>	5.3.2	Luas Lahan Kering Menurut Penggunaan Lahan dan Kecamatan di Kabupaten Asahan (ha), 2020 <i>Dry Land Area by Using Land and District in Asahan Regency (ha), 2020.....</i>	292

<u>Tabel</u> <i>Table</i>	5.3.3	Luas Penggunaan Lahan Kering dan Lahan Sawah Menurut Kecamatan di Kabupaten Asahan (ha), 2020 <i>Extensive Use of Land Area by District in Asahan Regency (ha) 2020....</i>	294
<u>Tabel</u> <i>Table</i>	5.3.4	Luas Tanam dan Luas Panen Padi Sawah dan Padi Ladang Menurut Kecamatan (ha), 2020 <i>Planted Area and Harvested of Wetland and Dryland Rice by District (ha), 2020.....</i>	295
<u>Tabel</u> <i>Table</i>	5.3.5	Luas Tanam dan Luas Panen Jagung dan Kedelai Menurut Kecamatan (ha), 2020 <i>Planted Area and Harvested Area Hectare of Maize and Soybeans by District (ha), 2020.....</i>	296
<u>Tabel</u> <i>Table</i>	5.3.6	Luas Tanam dan Luas Panen Kacang Tanah dan Kacang Hijau Menurut Kecamatan (ha), 2020 <i>Planted Area and Harvested Area Hectare of Peanuts and Small Green by District (ha), 2020.....</i>	297
<u>Tabel</u> <i>Table</i>	5.3.7	Luas Tanam dan Luas Panen Ubi Kayu dan Ubi Jalar Menurut Kecamatan (ha), 2020 <i>Planted Area and Harvested Area Hectare of Cassava and Sweet Potatoes by District (ha), 2020.....</i>	298
<u>Tabel</u> <i>Table</i>	5.3.8	Luas Tanam, Luas Panen, Produksi dan Rata-Rata Produksi Bahan Makanan Menurut Jenis Komoditi, 2020 <i>Planted Area, Harvested Area, Production and Average Yield per Hectare of Food Crops by Type of Crops, 2020</i>	299
<u>Tabel</u> <i>Table</i>	5.3.9	Luas Areal, Luas Tanam, Luas Panen dan Produksi Padi Menurut Jenis Pengairan, 2020 <i>Area, Planted Area, Harvested Area and Production of Paddy by Type of Irrigation, 2020.....</i>	300
<u>Tabel</u> <i>Table</i>	5.3.10	Perkiraan Produksi Padi Sawah Menurut Kecamatan (ton), 2016 - 2020 <i>Production of Wetland by District (ton), 2016 - 2020.....</i>	301
<u>Tabel</u> <i>Table</i>	5.3.11	Perkiraan Produksi Padi Ladang Menurut Kecamatan (ton), 2016 - 2020 <i>Production of Dryland by District (ton), 2016 - 2020.....</i>	302
<u>Tabel</u> <i>Table</i>	5.3.12	Perkiraan Produksi Jagung Menurut Kecamatan (ton), 2016 - 2020 <i>Production of Maize by District (ton), 2016 - 2020.....</i>	303
<u>Tabel</u> <i>Table</i>	5.3.13	Perkiraan Produksi Ubi Kayu Menurut Kecamatan (ton), 2016 - 2020 <i>Production of Cassava by District (ton), 2016 - 2020.....</i>	304
<u>Tabel</u> <i>Table</i>	5.3.14	Perkiraan Produksi Ubi Jalar Menurut Kecamatan (ton), 2016 - 2020 <i>Production of Sweet Potatoes by District (ton), 2016 - 2020.....</i>	305

<u>Tabel</u> <i>Table</i>	5.3.15	Perkiraan Produksi Kacang Tanah Menurut Kecamatan (ton), 2016 - 2020 <i>Production of Peanuts by District (ton), 2016 – 2020.....</i>	306
<u>Tabel</u> <i>Table</i>	5.3.16	Perkiraan Produksi Kedelai Menurut Kecamatan (ton), 2016 - 2020 <i>Production of Soybeans by District (ton), 2016 – 2020.....</i>	307
<u>Tabel</u> <i>Table</i>	5.3.17	Perkiraan Produksi Kacang Hijau Menurut Kecamatan (ton), 2016 - 2020 <i>Production of Small Green Peans by District (ton), 2016 – 2020.....</i>	308
<u>Tabel</u> <i>Table</i>	5.3.18	Angka Ketersediaan Beras Menurut Kecamatan di Kabupaten Asahan 2020 <i>Figures Rice Availability by District in Asahan Regency, 2020.....</i>	309
<u>Tabel</u> <i>Table</i>	5.3.19	Angka Ketersediaan Ubi Kayu Menurut Kecamatan di Kabupaten Asahan, 2020 <i>Figures Cassava Availability by District in Asahan Regency, 2020.....</i>	310
<u>Tabel</u> <i>Table</i>	5.3.20	Angka Ketersediaan Jagung Menurut Kecamatan di Kabupaten Asahan,2020 <i>Figures Corn Availability by District in Asahan Regency, 2020.....</i>	311
<u>Tabel</u> <i>Table</i>	5.4.1	Luas Kawasan Hutan Menurut Fungsi Hutan dan Kecamatan (ha), 2020 <i>Forestry Area by Function and District (ha), 2020.....</i>	312
<u>Tabel</u> <i>Table</i>	5.5.1	Populasi Ternak Menurut Kecamatan dan Jenis Ternak di Kabupaten Asahan (ekor), 2020 <i>Livestock Population by Sub District and Kind in Asahan Regency (tail), 2020.....</i>	314
<u>Tabel</u> <i>Table</i>	5.5.2	Populasi Unggas Menurut Kecamatan dan Jenis Unggas Di Kabupaten Asahan (ekor), 2020 <i>Poultry Population by District and Type of Poultry in Asahan Regency (tail), 2020.....</i>	316
<u>Tabel</u> <i>Table</i>	5.5.3	Jumlah Ternak yang Dipotong di Luar RPH Menurut Jenisnya dan Kecamatan (ekor), 2020 <i>Livestock Slaughtered Out of Slaughterhouse (abattoir) by Kind of Livestocks and District (tail), 2020.....</i>	317
<u>Tabel</u> <i>Table</i>	5.5.4	Jumlah Ternak yang Dipotong di Dalam RPH Menurut Jenis Ternak dan Kecamatan (ekor), 2020 <i>Livestock Slaughtered in Slaughterhouse (Abattoir) by Kind of Livestocks and District (tail), 2020.....</i>	318
<u>Tabel</u> <i>Table</i>	5.5.5	Produksi Telur Menurut Jenis dan Kecamatan (ton), 2020 <i>Egg Production by Type and District (ton), 2020.....</i>	319

<u>Tabel</u> Table	5.5.6	Produksi Daging Unggas Menurut Jenisnya dan Kecamatan (ton), 2020 <i>Poultry Meat Production by Type and District (ton), 2020</i>	320
<u>Tabel</u> Table	5.5.7	Produksi Daging Menurut Jenis Ternak dan Kecamatan (ton), 2020 <i>Meat Production by Kind of Livestock and District (ton), 2020</i>	321
<u>Tabel</u> Table	5.5.8	Populasi Ternak Unggas Menurut Jenis Ternak (ekor), 2005 - 2020 <i>Poultry Population by Kind of Poultry (tail), 2005 – 2020</i>	322
<u>Tabel</u> Table	5.5.9	Populasi Ternak Kecil Menurut Jenis Ternak (ekor), 2005 - 2020 <i>Small Cattle Population by Kind of Cattle (tail), 2005 – 2020</i>	323
<u>Tabel</u> Table	5.5.10	Populasi Ternak Besar Menurut Jenis Ternak (ekor), 2005 - 2020 <i>Livestock Population by Kind of Livestock (tail), 2005 – 2020</i>	324
<u>Tabel</u> Table	5.6.1	Produksi Ikan Menurut Asal Tangkapan dan Kecamatan (ton), 2020 <i>Fish Production by Catching Area and District (ton), 2020</i>	325
<u>Tabel</u> Table	5.6.2	Jumlah Perahu/Kapal Menurut Kecamatan dan Jenis Kapal di Kabupaten Asahan (unit), 2020 <i>Number of Marine Fishing Boat by Classification and District in Asahan Regency (unit), 2020</i>	326
<u>Tabel</u> Table	5.6.3	Jumlah Perahu Penangkap Ikan Laut Menurut Kategori dan Kecamatan (unit), 2020 <i>Number of Marine Fishing Boat by Classification and District (unit), 2020</i>	327
<u>Tabel</u> Table	5.6.4	Jumlah Alat Penangkap Ikan Menurut Jenisnya dan Kecamatan (unit), 2020 <i>Number of Fishing Tools by Type and District (unit), 2020</i>	328
<u>Tabel</u> Table	5.6.5	Jumlah Rumah Tangga Budi Daya Perikanan Menurut Jenis Budi Daya dan Kecamatan, 2020 <i>Number of Fish Culture's Household by Type of Culture and District, 2020</i>	334
<u>Tabel</u> Table	5.6.6	Jumlah Nelayan Menurut Kategori Pekerjaan dan Kecamatan (orang), 2020 <i>Number of Fishermen by Classification and District (Person), 2020</i>	335
<u>Tabel</u> Table	5.6.7	Jumlah Rumah Tangga Nelayan yang Menggunakan Alat Penangkap Ikan Laut Menurut Jenisnya dan Kecamatan, 2020 <i>Number of Fishermen's Household that Used Marine Fishing Catching tools by Type and District, 2020</i>	336

<u>Tabel</u> Table	6.1	Jumlah Energi Listrik yang Diproduksi, Dibeli, Diterima, Susut dan Dijual PT. PLN (Persero) Rayon Kisaran (MWH), 2016 - 2020 <i>Number of Electricity Produced, Purchased, Received, Loss by Distribution and Sales State Electricity Company (PLN) of Kisaran Subsection (MWH), 2016 - 2020</i>	347
<u>Tabel</u> Table	6.2	Jumlah Pelanggan, Daya Tersambung dan Penjualan Listrik PT. PLN (Persero) Rayon Kisaran Menurut Jenis Tarif Listrik Pascabayar, 2020 <i>Number of Customers, Connected Capacity and Electricity Sold by State Electricity Company (PLN) of Kisaran Subsection by Type of Postpaid Electricity Tariff, 2020</i>	348
<u>Tabel</u> Table	6.3	Jumlah Pelanggan, Daya Tersambung dan Penjualan Listrik PT. PLN (Persero) Ranting Kisaran Menurut Jenis Tarif Listrik Prabayar, 2020 <i>Number of Customers, Connected Capacity and Electricity Sold by State Electricity Company (PLN) of Kisaran Subsection by Type of Prepaid Electricity, 2020</i>	349
<u>Tabel</u> Table	6.4	Jumlah Pelanggan dan Air yang Disalurkan Menurut Kecamatan di Kabupaten Asahan, 2020 <i>Number of Customers and Distributed Water by Subdistrict in Asahan Regency, 2020</i>	350
<u>Tabel</u> Table	6.5	Jumlah Tenaga Kerja Perusahaan Daerah Air Minum dan Upah Menurut Kecamatan, 2020 <i>Number of Persons Engaged in Water Supply Establishment and Wage by District, 2020</i>	351
<u>Tabel</u> Table	6.6	Jumlah Air Bersih Disalurkan Menurut Jenis Konsumen dan Kecamatan (m ³), 2020 <i>Quantity of Sanitary Water Distributed by Type of Costumer and District (m³), 2020</i>	352
<u>Tabel</u> Table	6.7	Nilai Air Bersih Disalurkan Menurut Jenis Konsumen dan Kecamatan (rp), 2020 <i>Value of Sanitary Water Distributed by Type of Costumer and District (rp), 2020</i>	354
<u>Tabel</u> Table	6.8	Jumlah Pelanggan Air Bersih Menurut Jenis Konsumen dan Kecamatan, The Number of Taps by Type of Costumer and District, 2020.....	356
<u>Tabel</u> Table	6.9	Banyaknya Pelanggan PDAM Menurut Jenis Konsumen di Kabupaten Asahan, 2016 - 2020 <i>The number of taps by Type of Consumer Customers in the Asahan Regency, 2016 – 2020</i>	358
<u>Tabel</u> Table	6.10	Banyaknya Air Minum yang Disalurkan Menurut Jenis Konsumen di Kabupaten Asahan, 2016 - 2020 <i>Number of Drinking Water Disbursed by Type of Customers in the Asahan Regency, 2016 – 2020</i>	359

<u>Tabel</u> Table	6.11	Jumlah Bahan Kimia yang Dipakai Perusahaan Daerah Air Minum Menurut Kecamatan (kg), 2020 <i>Quantity of Chemical Used by Water Supply Regional Establishment by District (kg), 2020.....</i>	360
<u>Tabel</u> Table	6.12	Jumlah Perusahaan Industri Besar dan Sedang Menurut Klasifikasi Baku Lapangan Usaha Indonesia, 2020 <i>Number of Large/Medium Manufacturing Establishments by Industrial Code, 2020.</i>	361
<u>Tabel</u> Table	6.13	Jumlah Perusahaan Industri Besar/Sedang Menurut Kecamatan, 2016-2020 <i>Number of Large/Medium Manufacturing Establishments by District, 2016 - 2020</i>	362
<u>Tabel</u> Table	6.14	Jumlah Tenaga Kerja Industri Besar dan Sedang Menurut Klasifikasi Baku Lapangan Usaha Indonesia, 2020 <i>Number of Large/Medium Manufacturing Establishments by Industrial Code, 2020.....</i>	363
<u>Tabel</u> Table	7.1	Jumlah Rumah Makan/Restoran Menurut Kecamatan (unit), 2016 – 2020 <i>Number of Restaurants by Subdistrict (unit), 2016 – 2020.....</i>	371
<u>Tabel</u> Table	7.2	Jumlah Hotel dan Akomodasi Lainnya Menurut Kecamatan (unit) <i>Number of Hotels and Other Accomodations by District (unit), 2016 – 2020.....</i>	372
<u>Tabel</u> Table	7.3	Jumlah Kamar dan Tempat Tidur Hotel Serta Akomodasi Lainnya Menurut Kecamatan, 2016 - 2020 <i>Number of Rooms and Beds Hotel and Other Accomodation by District, 2016-2020.....</i>	373
<u>Tabel</u> Table	7.4	Akomodasi, Kamar, dan Tempat Tidur yang Tersedia Menurut Kecamatan di Kabupaten Asahan, 2016 – 2020 <i>Accommodation, Rooms, and Beds are Available According to the District in Asahan Regency, 2016 – 2020.....</i>	374
<u>Tabel</u> Table	7.5	Tingkat Penghunian Kamar dan Rata-rata Lama Inap Tamu Hotel dan Akomodasi Lainnya di Kabupaten Asahan, 2014 – 2019 <i>Room Occupancy Rate and Average Length of Stay of Guest of Hotels and Other Accomodation in Asahan Regency, 2014 – 2019.....</i>	375
<u>Tabel</u> Table	8.1.1	Panjang Jalan Kabupaten Menurut Jenis Permukaan tiap Kecamatan (km), 2020 <i>Road Length Under Regency by Surface and District (km), 2020.....</i>	385

<u>Tabel</u> <i>Table</i>	8.1.2	Panjang Jalan Kabupaten Menurut Kondisi Jalan dan Kecamatan (km), 2020 <i>Road Length Regency by Road Condition and District (km), 2020.....</i>	386
<u>Tabel</u> <i>Table</i>	8.1.3	Panjang Jalan Menurut Jenis Jalan tiap Kecamatan (km), 2020 <i>Road Length by Type of Road and District (km), 2020.....</i>	387
<u>Tabel</u> <i>Table</i>	8.1.4	Panjang Jalan Menurut Konstruksi Permukaan, Kondisi dan Jenis Jalan (km), 2020 <i>Length by Surface Construction, Condition and Type of Road (km), 2020</i>	388
<u>Tabel</u> <i>Table</i>	8.1.5	Inventarisasi Bangunan Utama dan Saluran pada Irigasi dan Daerah Rawa, 2020 <i>Inventaritation of Main Construction and Waterworks on Irigation and Swamp Area, 2020</i>	389
<u>Tabel</u> <i>Table</i>	8.1.6	Lalu Lintas Angkutan Kereta Api di Kabupaten Asahan, 2020 <i>Railway Passengers and Cargo Transportation Traffic, 2020.....</i>	390
<u>Tabel</u> <i>Table</i>	8.1.7	Jumlah Kiriman Barang Angkutan Kereta Api Menurut Jenis Barang (ton), 2020 <i>Number of Private Cargo Shipped by Railway by Type of Cargo (ton), 2020.....</i>	391
<u>Tabel</u> <i>Table</i>	8.1.8	Jumlah Kendaraan Bermotor yang Menurut Jenis Kendaraan di Kabupaten Asahan (unit), 2016-2020 <i>Number of Motor Vehicles by Type of Vehicles in Asahan Regency (unit), 2016-2020.....</i>	392
<u>Tabel</u> <i>Table</i>	8.1.9	Jumlah Kendaraan Bermotor yang Diuji Menurut Jenis Kendaraan (unit), 2020 <i>Number of Tested Motor Vehicles by Type of Vehicles (unit), 2020.....</i>	393
<u>Tabel</u> <i>Table</i>	8.1.10	Jumlah Kendaraan Bermotor yang Terdaftar/Membayar Pajak (unit), 2020 <i>Number of Registered Vehicles (unit), 2020.....</i>	394
<u>Tabel</u> <i>Table</i>	8.1.11	Jumlah Kendaraan Bermotor yang Terdaftar/Membayar Pajak (unit), 2010-2020 <i>Number of Registered Vehicles (unit), 2010-2020.....</i>	395
<u>Tabel</u> <i>Table</i>	8.1.12	Jumlah Kecelakaan Lalu Lintas dan Akibatnya yang Tercatat di Polres Asahan, 2015 - 2020 <i>Number of Traffic Accidents and Victims Registered in Asahan Regency's Police, 2015 – 2020.....</i>	396
<u>Tabel</u> <i>Table</i>	8.1.13	Jumlah Surat Ijin Mengemudi (SIM) yang Dikeluarkan Menurut Kategori, 2020 <i>Number of Driving License Issued by Category, 2020.....</i>	397

<u>Tabel</u> <i>Table</i>	8.1.14	Jumlah Surat Ijin Mengemudi (SIM) yang Dikeluarkan Menurut Jenis Kelamin Pemohon, 2020 <i>Number of Driving Licence Issued by Sex of Applicant, 2020.....</i>	399
<u>Tabel</u> <i>Table</i>	8.1.15	Jumlah Surat Ijin Mengemudi (SIM) A yang Dikeluarkan Menurut Kategori, 2020 <i>Number of Driving Licences 'A' Issued by Category, 2020.....</i>	400
<u>Tabel</u> <i>Table</i>	8.1.16	Jumlah Surat Ijin Mengemudi (SIM) B1 yang Dikeluarkan Menurut Kategori, 2020 <i>Number of Driving Licences 'B1' Issued by Category, 2020.....</i>	401
<u>Tabel</u> <i>Table</i>	8.1.17	Jumlah Surat Ijin Mengemudi (SIM) B2 yang Dikeluarkan Menurut Kategori, 2020 <i>Number of Driving Licences 'B2' Issued by Category, 2020.....</i>	402
<u>Tabel</u> <i>Table</i>	8.1.18	Jumlah Surat Ijin Mengemudi (SIM) C yang Dikeluarkan Menurut Kategori, 2020 <i>Number of Driving Licences 'C' Issued by Category, 2020.....</i>	403
<u>Tabel</u> <i>Table</i>	8.1.19	Daftar Nama Perusahaan Mobil Angkutan (MPU)/Bus Umum Penumpang dan Jumlah Armada Aktif, 2016 - 2020 <i>List of Names Public Bus Company and Total Active Unit, 2016 – 2020</i>	404
<u>Tabel</u> <i>Table</i>	8.2.1	Produksi Pos Menurut Jenisnya di Kabupaten Asahan, 2016 – 2020 <i>Post Production by Type in Asahan Regency, 2016 – 2020.....</i>	405
<u>Tabel</u> <i>Table</i>	8.2.2	Jumlah Tenaga/Karyawan Tiap-Tiap Kantor Pos Di bawah Kantor Pos Pemeriksa Kisaran (orang), 2020 <i>Number of Employees Post Office by Region, Under Kisaran's Inspection Post Office (people), 2020.....</i>	407
<u>Tabel</u> <i>Table</i>	8.2.3	Jumlah Kantor Pos On Line Di bawah Kantor Pos Pemeriksa Kisaran 21200 (unit), 2020 <i>Number of On Line Post Office by Under Kisaran's Inspection Post Office (unit), 2020.....</i>	409
<u>Tabel</u> <i>Table</i>	8.2.4	Jumlah Kiriman Standar yang Dikirim dari Masing-Masing Kantor Pos Di bawah Kantor Pos Pemeriksa Kisaran (buah), 2020 <i>Number of Sended Standard Mail by Type and Post Office by Under Kisaran's Inspection Post Office (unit), 2020.....</i>	411
<u>Tabel</u> <i>Table</i>	8.2.5	Jumlah Kiriman Standar yang Diterima dari Masing-Masing Kantor Pos Di bawah Kantor Pos Pemeriksa Kisaran (buah), 2020 <i>Number of Recorded Standard Mail Accepted by Origin of Sender (unit), 2020.....</i>	413

<u>Tabel</u> <i>Table</i>	8.2.6	Jumlah Kiriman Prioritas yang Dikirim dari Masing-Masing Kantor Pos Di bawah Kantor Pos Pemeriksa Kisaran (unit), 2020 <i>Number of Sended Proritas by Type and Post Office by Under Kisaran's Inspection Post Office (unit), 2020.....</i>	414
<u>Tabel</u> <i>Table</i>	8.2.7	Jumlah Kiriman Prioritas yang Diterima dari Masing-Masing Kantor Pos Di bawah Kantor Pos Pemeriksa Kisaran (buah), 2020 <i>Number of Recorded Proritas by Type and Post Office by Under Kisaran's Inspection Post Office (unit), 2020.....</i>	416
<u>Tabel</u> <i>Table</i>	8.2.8	Jumlah Kiriman Wesel Pos dari Masing-Masing Kantor Pos Dibawah Kantor Pos Pemeriksa Kisaran (buah), 2020 <i>Number of Dispatch Money Orders by Type and Post Office by Under Kisaran's Inspection Post Office (unit), 2020.....</i>	417
<u>Tabel</u> <i>Table</i>	8.2.9	Jumlah Wesel Pos yang Diterima di Masing-Masing Kantor Pos Di bawah Kantor Pos Pemeriksa Kisaran, 2020 <i>Number of Accepted Money Orders by Type and Post Office by Under Kisaran's Inspection Post Office, 2020.....</i>	419
<u>Tabel</u> <i>Table</i>	9.1	Jumlah Koperasi Menurut Jenis dan Kecamatan (unit), 2020 <i>Number of Cooperatives by Type and District (unit), 2020.....</i>	425
<u>Tabel</u> <i>Table</i>	9.2	Jumlah Anggota Koperasi Menurut Jenis dan Kecamatan (orang), 2020 <i>Number of Cooperative's Numbers by Type and District (person), 2020..</i>	428
<u>Tabel</u> <i>Table</i>	9.3	Jumlah Simpanan Anggota Koperasi Menurut Jenis dan Kecamatan (000 Rupiah), 2020 <i>Value of Cooperative Members Savings by Type and District (000 rp), 2020.....</i>	431
<u>Tabel</u> <i>Table</i>	9.4	Volume Usaha Koperasi Menurut Jenis dan Kecamatan (000 rp), 2020 <i>Volume of Cooperative's Working by Type and District (000 rp), 2020.....</i>	436
<u>Tabel</u> <i>Table</i>	9.5	Posisi Kredit Mikro, Kecil dan Menengah yang Diberikan Bank Umum Menurut Sebaran Plafond Kredit (juta rp), 2020 <i>Micro, Small and Medium Credit Position That Given by Public Bank by Credit Ceiling Spread (million rp), 2020.....</i>	441
<u>Tabel</u> <i>Table</i>	9.6	Posisi Simpanan Masyarakat Rupiah dan Valuta Asing Umum dan BPR (juta rp), 2020 <i>Outstanding of Private Deposit in Rupiah and Foreign Currency of Commercial and Rural Banks (million rp), 2020.....</i>	442
<u>Tabel</u> <i>Table</i>	9.7	Nilai Transaksi pada Perum Pegadaian Kisaran (rp), 2020 <i>Value of Transaction in Kisaran's State Owned Company Pawnshop Service (rp), 2020.....</i>	444

<u>Tabel</u> Table	9.8	Posisi Asuransi Jasa Raharja Cabang Kisaran, 2020 <i>Position of Compulsory Accident Insurance Branch Kisaran, 2020.....</i>	445
<u>Tabel</u> Table	9.9	Jumlah Peserta Asuransi Jiwa dan Asuransi yang Direalisasikan Menurut Jenisnya pada Asuransi Bumi Putera KRU Kisaran, 2020 <i>Number of Customers of Life Insurance and Actual Insurance by Type in Bumi Putra Insurance Company Unit Kisaran, 2020.....</i>	446
<u>Tabel</u> Table	9.10	Jumlah Pelayanan Peserta Askes Menurut Jenis Pelayanan, Kasus, Biaya dan Unit Cost, 2020 <i>Number of State Owned Company Health Insurance Services by Type of Service, Case, Cost and Cost Unit, 2020.</i>	447
<u>Tabel</u> Table	9.11	Jumlah Peserta Asuransi Kesehatan (Askes) Menurut Jenis Peserta (jiwa), 2020 <i>Number of Health Insurance's Customer by Type (people), 2020.....</i>	449
<u>Tabel</u> Table	9.12	Jumlah Peserta Asuransi Kesehatan (Askes) Beserta Tanggungan (jiwa), 2018-2020 <i>Number of Health Insurance's Customer and Guarantee (people), 2018-2020.....</i>	450
<u>Tabel</u> Table	9.13	Rasio Bangunan ber-IMB per Satuan Bangunan Menurut Kecamatan di Kabupaten Asahan, 2016 – 2020 <i>Building air ratio of building permits per Unit Buildings Buildings According to District in Asahan Regency, 2016 - 2020</i>	451
<u>Tabel</u> Table	9.14	Jumlah usaha Perizinan Kabupaten Asahan, 2016 – 2020 <i>Number of Enterprises Asahan District Licensing in Asahan Regency, 2016 – 2020.....</i>	452
<u>Tabel</u> Table	9.15	Jumlah Investor PMDN/PMA Menurut Sektor Ekonomi di Kabupaten Asahan, 2016 – 2020 <i>Number of Investor Domestic/ Foreign Investment by Sector Economy in Asahan Regency, 2016 – 2020.....</i>	453
<u>Tabel</u> Table	9.16	Rata-Rata Harga Beberapa Bahan Pokok di Pasar Pulau Rakyat, Kecamatan Pulau Rakyat (rp), 2020 <i>Average Prices of Several Main Goods at Pulau Rakyat Market, Pulau Rakyat Sub-District (rp), 2020.....</i>	454
<u>Tabel</u> Table	9.17	Rata-Rata Harga Beberapa Bahan Pokok di Pasar Simpang Empat, Kecamatan Simpang Empat (Rp), 2020 <i>Average Prices of Several Main Goods at Simpang Empat Market, Simpang Empat Sub-District (Rp), 2020.....</i>	457
<u>Tabel</u> Table	9.18	Harga Eceran Beberapa Bahan Bangunan di Pasar Pulau Rakyat (rp), 2020 <i>Retail Prices of Several Construction Materials at Pulau Rakyat Market (rp), 2020</i>	460

<u>Tabel</u> <i>Table</i>	9.19	Harga Eceran Beberapa Bahan Bangunan di Pasar Simpang Empat (Rp), 2020 <i>Retail Prices of Several Construction Materials at Simpang Empat Market (Rp), 2020.....</i>	463
<u>Tabel</u> <i>Table</i>	9.20	Rata-Rata Harga Gabah pada Tingkat Petani dari Kecamatan Mobile Sampel I, 2020 <i>Average Farmer Price of Unshuked Rice from Several Districts that Taken as First Sample, 2020</i>	466
<u>Tabel</u> <i>Table</i>	9.21	Rata-Rata Harga Gabah pada Tingkat Petani dari Kecamatan Mobile Sampel II, 2020 <i>Average Farmer Price of Unshuked Rice from Several Districts that Taken as Second Sample, 2020.....</i>	469
<u>Tabel</u> <i>Table</i>	9.22	Rata-Rata Harga Gabah pada Tingkat Petani dari Kecamatan Mobile Sampel III, 2020 <i>Average Farmer Price of Unshuked Rice from Several Districts that Taken as Third Sample, 2020.....</i>	472
<u>Tabel</u> <i>Table</i>	10.1	Rata-rata Pengeluaran Perkapita Sebulan Makanan dan Bukan Makanan di Kabupaten Asahan (rupiah), 2019 dan 2020 <i>Monthly Average of Food and Non Food Expenditure per Capita In the Asahan Regency (rupiahs), 2019 and 2020.....</i>	479
<u>Tabel</u> <i>Table</i>	10.2	Persentase Pengeluaran per Kapita Sebulan Makanan dan Bukan Makanan di Kabupaten Asahan (Persen), 2019 dan 2020 <i>Percentage of Monthly Food and Non Food Expenditure per Capita In Asahan Regency (percent), 2019 and 2020.....</i>	480
<u>Tabel</u> <i>Table</i>	10.3	Persentase Penduduk Menurut Golongan Pengeluaran Perkapita Sebulan di Kabupaten Asahan, 2019 dan 2020 <i>Percentage of Population by Monthly per Capita Spending Group a Month in Asahan Regency, 2019 and 2020.....</i>	481
<u>Tabel</u> <i>Table</i>	10.4	Persentase Pengeluaran untuk Konsumsi Menurut Golongan Pengeluaran Perkapita Sebulan, 2020 <i>Percentage of Consumption by Monthly per Capita Expenditure Class in Asahan Regency, 2020.....</i>	482
<u>Tabel</u> <i>Table</i>	11.1	Jumlah Sarana Perdagangan Menurut Jenisnya di Kabupaten Asahan (unit), 2020 <i>Number of Trading Facilities by Type of Facility in Asahan Regency (unit), 2020.....</i>	487
<u>Tabel</u> <i>Table</i>	11.2	Penerimaan dan Penyaluran Beras oleh Kantor Sub Bulog Kisaran (ton), 2009 - 2020 <i>Acceptance and Distribution of Rice by Logistics Office of Kisaran (ton) 2009 - 2020.....</i>	488

<u>Tabel</u> <i>Table</i>	11.3	Penyaluran dan Penjualan Beras Bulog Menurut Konsumen (kg), 2020 <i>Bulog Distribution and Selling of Rice by Consumer (kg), 2020.....</i>	489
<u>Tabel</u> <i>Table</i>	11.4	Jumlah Bahan Bakar Pertalite, Biosolar B30 dan Dexlite yang Disalurkan oleh Depot Pertamina Kisaran (liter), 2020 <i>Quantity of Premium and Diesel Fuel Distributed by 'Pertamina' Kisaran (liter), 2020.....</i>	491
<u>Tabel</u> <i>Table</i>	11.5	Volume dan Nilai Ekspor Menurut Jenis Komoditi, 2018 - 2020 <i>Volume and Value Export by Comodity, 2018 - 2020</i>	492
<u>Tabel</u> <i>Table</i>	12.1	Produk Domestik Regional Bruto Atas Dasar Harga Berlaku Menurut Lapangan Usaha (miliar rp), 2017 - 2020 <i>Gross Regional Domestic Product at Current Market Prices by Industry (billion rp), 2017 - 2020.....</i>	501
<u>Tabel</u> <i>Table</i>	12.2	Produk Domestik Bruto Atas Dasar Harga Konstan 2010 Menurut Lapangan Usaha (miliar rupiah), 2017 - 2020 <i>Gross Domestic Product at 2010 Constant Market Prices by Industry (billion rupiahs), 2017 - 2020.....</i>	502
<u>Tabel</u> <i>Table</i>	12.3	Distribusi Persentase Produk Domestik Bruto Atas Dasar Harga Berlaku Menurut Lapangan Usaha, 2016 - 2020 <i>Percentage Distribution of Gross Domestic Product at Current Market Prices by Industry, 2016 - 2020.....</i>	503
<u>Tabel</u> <i>Table</i>	12.4	Laju Pertumbuhan Produk Domestik Bruto Atas Dasar Harga Konstan 2010 Menurut Lapangan Usaha (persen), 2016 - 2020 <i>Growth Rate of Gross Domestic Product at 2010 Constant Market Prices by Industry (percent), 2016 - 2020.....</i>	504
<u>Tabel</u> <i>Table</i>	12.5	Produk Domestik Bruto Kabupaten Asahan Atas Dasar Harga Berlaku Menurut Pengeluaran (miliar rupiah), 2016 - 2019 <i>Gross Domestic Product of Asahan Regency at Current Market Prices by Expenditure (billion rupiahs), 2016 - 2019.....</i>	505
<u>Tabel</u> <i>Table</i>	12.6	Produk Domestik Bruto Kabupaten Asahan Atas Dasar Harga Konstan Menurut Pengeluaran (miliar rupiah), 2016 - 2019 <i>Gross Domestic Product of Asahan Regency at Constant Prices by Expenditure (billion rupiahs), 2016 - 2019.....</i>	506
<u>Tabel</u> <i>Table</i>	12.7	Perkembangan Beberapa Agregat PDRB dan Pendapatan Perkapita, 2017-2020 <i>Trend of GDRP Agregates and Percapita Income, 2017 - 2020.....</i>	507
<u>Tabel</u> <i>Table</i>	13.1	Jumlah Penduduk menurut Kabupaten/Kota di Sumatera Utara, 2010 dan 2020 <i>Number of Population in Sumatera Utara by Regency/City, 2010 and 2020</i>	513

<u>Tabel</u> Table	13.2	Laju Pertumbuhan Ekonomi Menurut Kabupaten/ Kota Atas Dasar Harga Konstan 2010 (persen), 2016-2020 <i>The Economic Growth by Regency/City at 2000 Constant Market Prices (percent), 2016 – 2020</i>	514
<u>Tabel</u> Table	13.3	PDRB Menurut Kabupaten/Kota Atas Dasar Harga Berlaku (juta rupiah), 2016 - 2020 <i>Gross Regional Domestic Product by Regency/City at Current Market Prices (million Rupiahs), 2016 – 2020</i>	515
<u>Tabel</u> Table	13.4	PDRB Menurut Kabupaten/Kota Atas Dasar Harga Konstan 2010 (juta rupiah), 2016-2020 <i>Gross Regional Domestic Product by Regency/City at 2010 Constant Market Prices (million Rupiahs), 2016 – 2020</i>	516
<u>Tabel</u> Table	13.5	Produk Domestik Regional Bruto per Kapita Menurut Kabupaten/Kota Atas Dasar Harga Berlaku (Rupiah), 2016-2020 <i>Gross Regional Domestic Product Percapita by Regency/City at Current Market Prices (Rupiah), 2016 – 2020</i>	517
<u>Tabel</u> Table	13.6	Jumlah Penduduk Miskin Menurut Kabupaten/Kota di Sumatera Utara, 2018-2020 <i>Number of People Under Poverty Line by Regency/City 2018-2020</i>	518
<u>Tabel</u> Table	13.7	Indeks Pembangunan Manusia (IPM) menurut Kabupaten/Kota, 2016-2020 <i>Human Development Index (HDI) by Regency/City, 2016 – 2020</i>	519
<u>Tabel</u> Table	13.8	Komponen Indeks Pembangunan Manusia (IPM) Menurut Kabupaten/Kota di Sumatera Utara, 2020 <i>Components of Human Development Index (HDI) by Regency/City, 2020</i>	520
<u>Tabel</u> Table	13.9	Umur Harapan Hidup (e_0) Menurut Kabupaten Kota di Sumatera Utara, 2016-2020 <i>Life Expectancy Rate (e_0) by Regency/City, 2016 – 2020</i>	521
<u>Tabel</u> Table	13.10	Indeks Kemahalan Konstruksi Kabupaten/Kota, 2018 - 2020 <i>Regency/City Construction Cost Index, 2018 – 2020</i>	522

<u>Tabel</u> Table	13.11	Tingkat Partisipasi Angkatan Kerja (TPAK) dan Tingkat Pengangguran Terbuka (TPT) Penduduk 15 Tahun keatas Menurut Kabupaten/Kota 2019-2020 <i>Labour Force Participation Rate and Open Employee Rate 15 Years of Aged and Over by Regency/City (percent), 2019 – 2020.....</i>	523
<u>Tabel</u> Table	13.12	Jumlah Penganggur dan Pekerja Menurut Kabupaten/Kota di Sumatera Utara (orang), 2020 <i>Number of Unemployed and Workers by Districts / Cities in North Sumatra (person), 2020.....</i>	524

<https://asahankab.bps.go.id>

DAFTAR GAMBAR / LIST OF FIGURES

Halaman / Page

<u>Gambar</u> <i>Figure</i>	1.1	Luas Wilayah Menurut Kecamatan di Kabupaten Asahan, 2020 <i>Area by District in Asahan Regency, 2020</i>	6
<u>Gambar</u> <i>Figure</i>	2.1	Banyaknya Desa/Kelurahan menurut Kecamatan, 2020 <i>Number of village/Suburbans by District, 2020</i>	23
<u>Gambar</u> <i>Figure</i>	2.2	Komposisi Anggota DPRD Kabupaten Asahan Menurut Partai (persen), 2020 <i>Member of Asahan Regency House of Parliament Member by Party (percent), 2020</i>	24
<u>Gambar</u> <i>Figure</i>	2.3	Persentase Pegawai Negeri Sipil Pemerintah Daerah Menurut Tingkat Pendidikan (persen), 2020 <i>Percentage of Civil Servant in Regional Government by Level of Education (percent), 2020</i>	25
<u>Gambar</u> <i>Figure</i>	2.4	Grafik Jumlah Sertifikat Hak Atas Tanah, 2016 - 2020 <i>Number of Rights on Land Certificates, 2016 - 2020</i>	26
<u>Gambar</u> <i>Figure</i>	3.1	Jumlah Penduduk Menurut Kelompok Umur dan Jenis Kelamin di Kabupaten Asahan, 2020 <i>Estimate of Population by Type of Age Group and Sex in Asahan Regency (people), 2020</i>	93
<u>Gambar</u> <i>Figure</i>	4.1	Jumlah Sekolah Menurut Jenis dan Status Sekolah (unit), 2020 <i>Number of School by Type and Status of School (unit), 2020</i>	131
<u>Gambar</u> <i>Figure</i>	4.2	Jumlah Akseptor Aktif Keluarga Berencana menurut Alat Kontrasepsi yang Digunakan, 2020 <i>Percentage of Family Planning Active Acceptor by Type of Contraceptive Use, 2020</i>	132
<u>Gambar</u> <i>Figure</i>	5.1	Produksi Padi Sawah dan Padi Ladang (ton), 2016-2020 <i>Production of Dry land Paddy and Wet Land Paddy (ton), 2016-2020</i>	229
<u>Gambar</u> <i>Figure</i>	5.2	Produksi Jagung, Ubi Kayu dan Ubi Jalar (ton), 2016 - 2020 <i>Production of Maize, Cassava and Sweet Potatoes (ton), 2016 - 2020</i> ...	230
<u>Gambar</u> <i>Figure</i>	5.3	Produksi Tanaman Perkebunan Rakyat (ton), 2016 - 2020 <i>Production of Smallholder Estates (ton), 2016 - 2020</i>	231

<u>Gambar</u> <u>Figure</u>	5.4	Populasi Ternak Unggas Menurut Jenis Ternak di Kabupaten Asahan (ribu ekor), 2019 - 2020 <i>Livestock Population by Kind of Livestock in Asahan Regency (thousand tail), 2019 - 2020.....</i>	232
<u>Gambar</u> <u>Figure</u>	5.5	Populasi Ternak Menurut Jenis Ternak di Kabupaten Asahan (ekor), 2019 - 2020 <i>Livestock Population by Kind of Livestock in Asahan Regency (tail), 2019 - 2020.....</i>	233
<u>Gambar</u> <u>Figure</u>	6.1	Jumlah Perusahaan Industri Besar/Sedang menurut Kecamatan, 2016-2020 <i>Number of Large/Medium Manufacturing Establishment by District, 2016- 2020.....</i>	345
<u>Gambar</u> <u>Figure</u>	7.1	Jumlah Hotel dan Akomodasi Lainnya Menurut Kecamatan (unit), 2016 – 2020 <i>Number of Hotels and Other Accomodations by District (unit), 2016 - 2020.....</i>	369
<u>Gambar</u> <u>Figure</u>	8.1	Persentase Jalan Kabupaten Menurut Kondisi Jalan (persen), 2020 <i>Percentage of Regency Road by Road Condition (percent), 2020.....</i>	383
<u>Gambar</u> <u>Figure</u>	8.2	Perkembangan Kendaraan Bermotor yang Terdaftar/ Membayar Pajak (unit), 2016 - 2020 <i>Number of Registered Vehicles (unit), 2016 - 2020.....</i>	384
<u>Gambar</u> <u>Figure</u>	12.1	Distribusi Persentasi PDRB Menurut Lapangan Usaha Atas Dasar Harga Berlaku (persen), 2016 - 2020 <i>Percentage Distribution of GRDP by Industrial Origin at Current Market Prices (percent), 2016-2020.....</i>	500

PENJELASAN UMUM/ EXPLANATORY

Tanda – tanda, satuan-satuan dan lain-lain yang digunakan dalam publikasi ini sebagai berikut/

Symbols, measurement units and other acronyms which are used in this publication are as follows :

1.TANDA-TANDA/ SYMBOLS	
Data tidak tersedia/ <i>Data not available</i>	...
Tidak ada atau nol/ <i>Null or zero</i>	-
Data dapat diabaikan/ <i>Data negligible</i>	0
Tanda desimal/ <i>Decimal point</i>	,
Data tidak dapat ditampilkan/ <i>Not applicable</i>	NA
Angka sementara/ <i>Preliminary figures</i>	*
Angka sangat sementara/ <i>Very preliminary figures</i>	**
Angka sangat-sangat sementara/ <i>Very-very preliminary figures</i>	***
Angka diperbaiki/ <i>Revised figures</i>	r
Angka perkiraan/ <i>Estimated figures</i>	e

2.SATUAN/ UNITS	
Rupiah/ <i>Rupiahs</i>	rp
Hektar/ <i>hectare</i>	ha
Dollar Amerika/ <i>US Dollar</i>	\$
Meter (m)/ <i>meter (m)</i>	100 cm
Meter persegi (m ²)/ <i>meter per square (m²)</i>	100 cm ²
Kilometer (km)/ <i>kilometers (km)</i>	1 000 m
Kwintal (kw)/ <i>quintal (ql)</i>	100 kg
Ton/ <i>ton</i>	1 000 kg
Liter/ <i>litre</i>	1 000 ml
Satuan lain : pohon, ekor, butir, helai/lembar, jam, menit, persen/ <i>Other units : trees, heads, pieces, tin, hour, minute, percents</i>	

3.SINGKATAN/ GLOSSARY

Badan Pusat Statistik	BPS
Hak Guna Bangunan	HGB
Hak Guna Usaha	HGU
Badan Pertanahan Nasional	BPN
Dewan Perwakilan Rakyat Daerah	DPRD
Sekolah Dasar	SD
Sekolah Menengah Pertama	SMP
Sekolah Menengah Atas	SMA
Sekolah Menengah Kejuruan	SMK
Diploma	DIPL
Laki-laki/ <i>Male</i>	Lk/M
Perempuan/ <i>Female</i>	Pr/F
Rumah Sakit Umum	RSU
Badan Perencanaan Pembangunan Daerah	Bappeda
Lalu Lintas Angkutan Jalan	LLAJ
Pusat Kesehatan Masyarakat	Puskesmas
Puskesmas Pembantu	Pustu
Pegawai Tidak Tetap	PTT
Pos Pelayanan Terpadu	Posyandu
Lembaga Pemasarakatan	LP
Tanaman Belum Menghasilkan	TBM
Tanaman Menghasilkan	TM
Tanaman Tidak Menghasilkan	TTM
Tandan Buah Segar	TBS
Gabah Kering Panen	GKP
Gabah Kering Simpan	GKS
Gabah Kering Giling	GKG
Dana Alokasi Umum	DAU
Dana Alokasi Khusus	DAK
Perseroan Terbatas	PT
Koperasi	KOP
<i>Commodities Verootschap</i>	CV
Angkatan Bersenjata Republik Indonesia	ABRI
Beras Miskin	Raskin
Cadangan Beras Pemerintah	CBP

Lanjutan/continued... 3.SINGKATAN/ GLOSSARY	
Koperasi Pegawai Negeri	KPN
Koperasi Unit Desa	KUD
Koperasi Simpan Pinjam	KSP
Koperasi Pondok Pesantren	Kop. Pontren
Koperasi Jasa Keuangan Syariah	KJKS
Koperasi Serba Usaha	KSU
Koperasi Wanita	Kop. Wan
Koperasi Mahasiswa	Kop. Ma
Koperasi Angkatan Darat	Koperasi AD
Koperasi Kepolisian	Kop. Pol
Koperasi Pertanian	Kop. Tan
Koperasi Nelayan	Kop. Nel
Koperasi Karyawan	Kop. Kar
Koperasi Perkebunan	Kop. Bun
Koperasi Pedagang Pasar	Kop. Pas
Pegawai Negeri Sipil	PNS
<i>Public Service Obligation</i>	PSO
<i>Non Public Service Obligation</i>	NPSO
Perkara	P
Terdakwa	T
Sensus Penduduk	`SP
Survei Sosial Ekonomi Nasional	SUSENAS
Survei Angkatan Kerja Nasional	SAKERNAS
Survei Penduduk Antar Sensus	SUPAS

BAB 1

Chapter 1

GEOGRAFI & IKLIM GEOGRAPHY & CLIMATE

Curah Hujan di Kabupaten Asahan Tahun 2020

Rainfall Asahan Regency 2020

Hujan Paling Tinggi di Juli

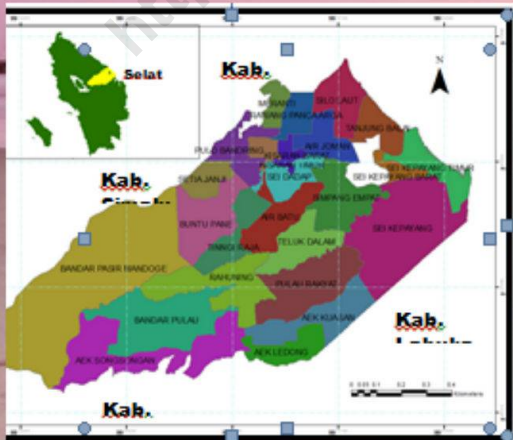
677 mm/20Hari

The Highest rainfall in July



3.821

milimeter per tahun
milimeter every year



Kec.B.P Mandoga 19.11%

Kecamatan Terluas

The Largest subdistrict

Kec.B.P Mandoga 157

MDPL Kecamatan Tertinggi

The Highest Subdistrict

Sumber :Kabupaten Asahan Dalam Angka 2021

Source : Asahan regency Figures ,2021

PENJELASAN TEKNIS

TECHNICAL NOTES

1. **Letak geografis** adalah posisi keberadaan sebuah wilayah berdasarkan letak dan bentuknya dimuka bumi. Letak geografis biasanya di batasi dengan berbagai fitur geografi yang ada di bumi dan nama daerah yang secara langsung bersebelahan dengan daerah tersebut. Fitur bumi yang dimaksud disini contohnya seperti benua, laut, gunung, samudera, gurun, dan lain sebagainya.
 2. **Secara astronomis**, Kabupaten Asahan terletak di antara 2°30'00" - 3°10'00" Lintang Utara, 99°01' - 100°00' Bujur Timur.
 3. **Posisi geografis Kabupaten Asahan**, Kabupaten Asahan memiliki batas-batas: Utara-Kabupaten Batu Bara; Selatan-Kabupaten Labuhan Batu Utara dan Toba Samosir; Timur-Selat Malaka; Barat-Kabupaten Simalungun.
 4. **Iklim** adalah kondisi rata-rata cuaca berdasarkan waktu yang panjang untuk suatu lokasi di bumi.
 5. **Curah hujan** adalah ketinggian air hujan yang terkumpul dalam tempat yang datar, tidak menguap, tidak meresap, dan tidak mengalir.
1. **Geographical position** is the position of the existence of a region based on its location and its shape on earth. The geographical location is usually restricted to various geographical features present on earth and the name of the area directly adjacent to the area. Features of the earth in question here such as the continent, sea, mountains, oceans, deserts, and so forth.
 2. **The astronomical**, Asahan Regency is located between 2°30'00" - 3°10'00" North Latitude and 99°01' - 100°00' East Longitude.
 3. **Geographic position**, Asahan Regency has boundaries: North – Batu Bara Regency; South – Labuhan Batu Regency and Toba Samosir Regency; East – Malaka Straits; West – Simalungun Regency.
 4. **Climate** is the average condition of weather based on a long time for a location on earth.
 5. **Rainfall** is the height of rainwater collected in a flat, non-volatile, non-permeating, and non-flowing.

1.1. Keadaan Geografi

Kabupaten Asahan berada di kawasan Pantai Timur Sumatera Utara. Terletak pada garis 2°30'00" - 3°10'00" Lintang Utara, 99°01' - 100°00' Bujur Timur dengan ketinggian 0 – 1.000 m di atas permukaan laut.

Kabupaten Asahan menempati area seluas 3.732,97 km² yang terdiri dari 25 Kecamatan, 204 Desa/Kelurahan Definitif. Kecamatan Bandar Pasir Mandoge merupakan Kecamatan yang terluas, dengan luasnya sebesar 713,63 km² atau sekitar 19,11 persen dari total luas Asahan, diikuti Kecamatan Sei Kepayang dengan luas 370,69 km² atau 9,93 persen. Sedangkan luas daerah terkecil adalah Kecamatan Kisaran Timur dengan luas 30,16 km² atau sekitar 0,80 persen dari total luas wilayah Asahan. Wilayah Kabupaten Asahan di sebelah Utara berbatasan dengan Kabupaten Batu Bara, di sebelah Selatan dengan Kabupaten Labuhan Batu Utara dan Toba Samosir, di sebelah Barat berbatasan dengan Kabupaten Simalungun dan di sebelah Timur berbatasan dengan Selat Malaka.

1.2. Keadaan Iklim

Kabupaten Asahan termasuk daerah yang beriklim tropis dan memiliki dua musim yaitu musim kemarau dan musim hujan. Musim kemarau dan musim hujan biasanya

1.1 Geography Condition

Located in the east coast of Sumatera Utara Province, Asahan Regency is geographically positioned between 2°30'00"-3°10'00" North Latitude and from 99°01'-100°00' east Longitude and 0 – 1.000 m above sea level.

The area of Asahan is 3.732,97 km², was further subdivided into 25 definite districts, 204 definite villages. District of Bandar Pasir Mandoge is the largest subdistrict with an area of 713,63 km² or 19,11 percent of the total area Asahan, followed by Sei Kepayang District with the area of 370,69 km² or 9,93 percent. While the smallest area is Kisaran Timur District with the area of 30,16 km² or 0,80 percent of the total area Asahan. At North the Asahan Regency borders on Batu Bara Regency, at South it borders on Labuhan Batu Utara and Toba Samosir Regency, at West it borders on Simalungun Regency, and at East it borders on the Malacca Straits.

1.2. Climate Condition

Asahan Regency has tropical climate, hence it only has two seasons, dry season and rainy season. The difference between those two seasons is on the number of rainy days and

ditandai dengan sedikit banyaknya hari hujan dan volume curah hujan pada bulan terjadinya musim. Musim kemarau biasanya terjadi pada bulan Juni sampai September dan musim hujan pada bulan November sampai bulan Maret, diantara kedua musim itu diselingi oleh musim pancaroba.

Menurut catatan Stasiun Klimatologi PTPN III Kebun Sei Dadap, pada tahun 2020 terdapat 143 hari hujan dengan volume curah hujan sebanyak 3.821 mm. Curah hujan terbesar terjadi pada bulan Juli yaitu 677 mm dengan hari hujan sebanyak 20 hari. Sedangkan curah hujan paling kecil terjadi pada bulan Maret sebesar 43 mm dengan hari hujan sebanyak 3 hari. Rata-rata curah hujan tahun 2020 mencapai 318 mm/bulan.

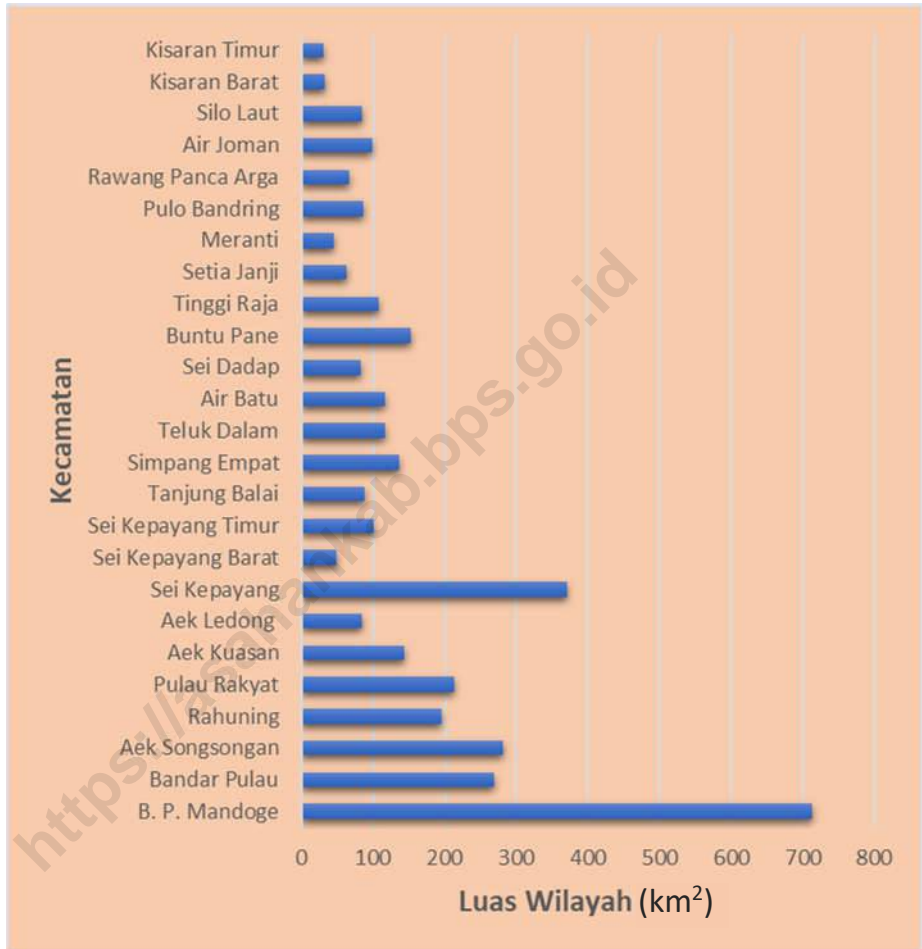
the volume of rainfall in each season. Summer occurred on June up to September and rainy season on November up to March and between both of seasons, there is transition period.

According to records Climatological Station Kebun Sei Dadap PTPN III, in the year 2020 there were 143 rainy days with rainfall volume as much as 3.821 mm. Large rainfall occurred in October is 677 mm with a rainy day as much as 20 days. While most small rainfall occurred in March amounted to 43 mm with a rainy day as much as 3 days. Average rainfall in 2020 reached 318 mm/month.

Luas Wilayah Menurut Kecamatan di Kabupaten Asahan, 2020

Gambar
Figure

1.1 Area by District in Asahan Regency, 2020



Sumber : Badan Pusat Statistik Kabupaten Asahan

Source : Statistics of Asahan Regency

1.1 Keadaan Geografi / *Geography Condition*

Tabel
Table 1.1.1 **Luas Daerah dan Tinggi Wilayah Menurut Kecamatan di Kabupaten Asahan, 2020**
Total Area and Altitude by Sub District in Asahan Regency, 2020

	Kecamatan <i>District</i>	Ibukota Kecamatan <i>Capital of Sub District</i>	Luas (km²) <i>Total Area</i> <i>(square.km)</i>
	(1)	(2)	(3)
1.	B. P. Mandoge	B. P. Mandoge	713,6321
2.	Bandar Pulau	B. Pulau Pekan	268,4124
3.	Aek Songsongan	Aek Songsongan	282,2056
4.	Rahuning	Rahuning I	195,7978
5.	Pulau Rakyat	P. Rakyat Pekan	213,6475
6.	Aek Kuasan	Aek Loba Afdeling I	143,1331
7.	Aek Ledong	Ledong Barat	85,1169
8.	Sei Kepayang	Sei Kepayang kanan	370,6919
9.	Sei Kepayang Barat	Sei Tulang Pandau	49,1921
10.	Sei Kepayang Timur	Sungai Pasir	100,6452
11.	Tanjung Balai	Teluk Nibung	88,6836
12.	Simpang Empat	Simpang Empat	135,7699
13.	Teluk Dalam	Air Teluk Kiri	117,0128
14.	Air Batu	Sungai Alim Ulu	117,1454
15.	Sei Dadap	Sei kamah II	82,7819
16.	Buntu Pane	Sei Silau Timur	153,3986
17.	Tinggi Raja	Padang Sari	107,8977
18.	Setia Janji	Sei Silau Barat	62,3702
19.	Meranti	Meranti	45,3276
20.	Pulo Bandring	Suka Damai	86,9936
21.	Rawang Panca Arga	Rawang Pasar IV	67,3702
22.	Air Joman	Binjai Serbangan	98,0944
23.	Silau Laut	Silau Bonto	84,6758
24.	Kisaran Barat	Sei Renggas	32,8052
25.	Kisaran Timur	Kisaran Naga	30,1678
	Asahan	Kisaran	3 732,9700

Sumber : PERDA Kab. Asahan No.12 Tahun 2013 Tentang Rencana Tata Ruang Wilayah Kab. Asahan Tahun 2013-2033

Source : PERDA Kab. Asahan No.12 Tahun 2013

Lanjutan Tabel/*Continued Table 1.1.1*

Kecamatan District	Persentase terhadap Luas Kab/Kota Percentage to Regency/Municipality's Area
(1)	(4)
1. B. P. Mandoge	19,11
2. Bandar Pulau	7,19
3. Aek Songsongan	7,55
4. Rahuning	5,24
5. Pulau Rakyat	5,72
6. Aek Kuasan	3,83
7. Aek Ledong	2,27
8. Sei Kepayang	9,93
9. Sei Kepayang Barat	1,31
10. Sei Kepayang Timur	2,69
11. Tanjung Balai	2,37
12. Simpang Empat	3,63
13. Teluk Dalam	3,13
14. Air Batu	3,13
15. Sei Dadap	2,21
16. Buntu Pane	4,10
17. Tinggi Raja	2,89
18. Setia Janji	1,67
19. Meranti	1,21
20. Pulo Bandring	2,33
21. Rawang Panca Arga	1,80
22. Air Joman	2,62
23. Silau Laut	2,26
24. Kisaran Barat	0,87
25. Kisaran Timur	0,80
Asahan	100,00

Tinggi Wilayah dan Jarak ke Ibukota Kabupaten Menurut Kecamatan di Kabupaten Asahan, 2020
Altitude and Distance to the Capital of Regency by Subdistrict in Asahan Regency, 2020

Kecamatan <i>District</i>	Tinggi Wilayah (mdpl) <i>Altitude (m a.s.l)</i>	Jarak ke Ibukota <i>Distance to the Capital</i>
(1)	(5)	(6)
1. B. P. Mandoge	157	46
2. Bandar Pulau	113	60
3. Aek Songsongan	44	70
4. Rahuning	31	42
5. Pulau Rakyat	20	44
6. Aek Kuasan	34	52
7. Aek Ledong	82	64
8. Sei Kepayang	12	38
9. Sei Kepayang Barat	5	30
10. Sei Kepayang Timur	1	35
11. Tanjung Balai	2	36
12. Simpang Empat	8	13
13. Teluk Dalam	31	26
14. Air Batu	31	22
15. Sei Dadap	38	10
16. Buntu Pane	34	10
17. Tinggi Raja	58	22
18. Setia Janji	37	15
19. Meranti	9	15
20. Pulo Bandring	18	5
21. Rawang Panca Arga	11	9
22. Air Joman	10	10
23. Silau Laut	2	25
24. Kisaran Barat	17	5
25. Kisaran Timur	14	3
Asahan	0-1000	-

Sumber : Badan Pusat Statistik Kabupaten Asahan

Source : BPS-Statistics of Asahan Regency

Tabel 1.1.3 **Letak dan Geografi Kabupaten Asahan, 2020**
Table 1.1.3 **Location and Geography of Asahan Regency, 2020**

Karakteristik <i>Characteristic</i>		Penjelasan <i>Explanation</i>	
(1)		(2)	
1. Letak <i>Geographical</i>	:	2 ⁰ 30'00" – 3 ⁰ 10'00" Lintang Utara/ <i>North Latitude</i>	
	:	99 ⁰ 01' – 100 ⁰ 00' Bujur Timur/ <i>East Longitude</i>	
2. Luas Wilayah/ <i>Area</i>	:	3 732,97 km ² (373 297 ha)	
3. Letak di Atas Permukaan Laut <i>Heights Above Sea Level</i>	:	0 – 1 000 m dpl	
4. Batas Wilayah <i>Area Boundary</i>	:	Utara/ <i>North</i> :	Kabupaten Batu Bara/ <i>Batu Bara Regency</i>
	:	Selatan/ <i>South</i> :	Kab. Labuhan Batu Utara dan Kab. Toba Samosir/ <i>Labuhan Batu Utara and Toba Samosir Regency</i>
	:	Barat/ <i>West</i> :	Kabupaten Simalungun/ <i>Simalungun Regency</i>
	:	Timur/ <i>East</i> :	Selat Malaka/ <i>Malaka Straits</i>
5. Daerah Administratif/ <i>Administration Area</i>	:	Terdiri dari 25 Kecamatan, 204 Desa/Kelurahan definitif/ <i>Consists of 25 definite districts, 204 definite villages..</i>	

Sumber : Badan Pusat Statistik Kabupaten Asahan

Source : BPS-Statistics of Asahan Regency

Tabel
Table

1.1.4

Letak Geografis Menurut Kecamatan di Kabupaten Asahan,
2020
Geographical Location by District in Asahan Regency, 2020

Kecamatan <i>District</i>	Lintang Utara <i>North Latitude</i>	Bujur Timur <i>East Longitude</i>
(1)	(2)	(3)
1. B. P. Mandoge	2 ⁰ 31'55" - 2 ⁰ 55'46"	99 ⁰ 01'00" - 99 ⁰ 27'41"
2. Bandar Pulau	2 ⁰ 35'35" - 2 ⁰ 44'03"	99 ⁰ 14'54" - 99 ⁰ 33'00"
3. Aek Songsongan	2 ⁰ 30'00" - 2 ⁰ 40'55"	99 ⁰ 11'29" - 99 ⁰ 34'24"
4. Rahuning	2 ⁰ 38'56" - 2 ⁰ 47'52"	99 ⁰ 21'36" - 99 ⁰ 37'19"
5. Pulau Rakyat	2 ⁰ 39'20" - 2 ⁰ 48'50"	99 ⁰ 34'50" - 99 ⁰ 47'24"
6. Aek Kuasan	2 ⁰ 35'47" - 2 ⁰ 45'20"	99 ⁰ 33'36" - 99 ⁰ 49'19"
7. Aek Ledong	2 ⁰ 34'30" - 2 ⁰ 39'35"	99 ⁰ 33'12" - 99 ⁰ 42'53"
8. Sei Kepayang	2 ⁰ 41'20" - 2 ⁰ 56'42"	99 ⁰ 44'48" - 99 ⁰ 59'20"
9. Sei Kepayang Barat	2 ⁰ 55'27" - 2 ⁰ 59'42"	99 ⁰ 48'23" - 99 ⁰ 54'46"
10. Sei Kepayang Timur	2 ⁰ 52'16" - 3 ⁰ 02'17"	99 ⁰ 49'30" - 100 ⁰ 00'
11. Tanjung Balai	2 ⁰ 58'57" - 3 ⁰ 06'00"	99 ⁰ 45'30" - 99 ⁰ 51'58"
12. Simpang Empat	2 ⁰ 50'00" - 2 ⁰ 58'48"	99 ⁰ 33'87" - 99 ⁰ 50'21"
13. Teluk Dalam	2 ⁰ 45'00" - 2 ⁰ 52'47"	99 ⁰ 34'45" - 99 ⁰ 45'15"
14. Air Batu	2 ⁰ 47'34" - 2 ⁰ 57'18"	99 ⁰ 33'02" - 99 ⁰ 42'52"
15. Sei Dadap	2 ⁰ 53'33" - 2 ⁰ 59'08"	99 ⁰ 34'10" - 99 ⁰ 42'47"
16. Buntu Pane	2 ⁰ 46'09" - 2 ⁰ 56'59"	99 ⁰ 25'45" - 99 ⁰ 34'14"
17. Tinggi Raja	2 ⁰ 45'04" - 2 ⁰ 55'24"	99 ⁰ 27'38" - 99 ⁰ 36'54"
18. Setia Janji	2 ⁰ 53'49" - 2 ⁰ 58'22"	99 ⁰ 26'00" - 99 ⁰ 32'36"
19. Meranti	3 ⁰ 02'00" - 3 ⁰ 07'49"	99 ⁰ 35'19" - 99 ⁰ 38'57"
20. Pulo Bandring	2 ⁰ 55'07" - 3 ⁰ 04'13"	99 ⁰ 28'59" - 99 ⁰ 37'46"
21. Rawang Panca Arga	3 ⁰ 00'46" - 3 ⁰ 06'20"	99 ⁰ 36'23" - 99 ⁰ 41'37"
22. Air Joman	2 ⁰ 58'08" - 3 ⁰ 04'25"	99 ⁰ 39'08" - 99 ⁰ 46'54"
23. Silau Laut	3 ⁰ 00'56" - 3 ⁰ 10'00"	99 ⁰ 41'24" - 99 ⁰ 47'49"
24. Kisaran Barat	2 ⁰ 57'08" - 3 ⁰ 01'09"	99 ⁰ 33'00" - 99 ⁰ 37'51"
25. Kisaran Timur	2 ⁰ 56'55" - 3 ⁰ 01'30"	99 ⁰ 36'43" - 99 ⁰ 40'38"
Asahan	2⁰30'00" - 3⁰10'00"	99⁰01' - 100⁰00'

Sumber : Badan Pusat Statistik Kabupaten Asahan

Source : BPS-Statistics of Asahan Regency

Tabel 1.1.5 **Jarak Ibukota Kabupaten Asahan (Kisaran) ke Ibukota Kabupaten/Kota di Provinsi Sumatera Utara, 2020**
Distance from Regency's Capital City to Other Capital Cities of Regency/City in Sumatera Utara Province, 2020

Ibukota Kabupaten Asahan Regency's Capital of Asahan	Ibukota Kabupaten/Kota Capital City of Regency/City	Jarak Distance (km)
(1)	(2)	(3)
Kisaran	➤ Lima Puluh	50
	➤ Tebing Tinggi	80
	➤ Sei Rampah	110
	➤ Lubuk Pakam	130
	➤ Medan	158
	➤ Binjai	182
	➤ Stabat	200
	➤ Pematang Siantar	102
	➤ Kabanjahe	195
	➤ Sidikalang	227
	➤ Parapat	154
	➤ Balige	203
	➤ Tarutung	258
	➤ Sibolga	324
	➤ Tanjung Balai	27
	➤ Rantau Prapat	127
➤ Padangsidempuan	322	
➤ Panyabungan	393	

Sumber : Badan Pusat Statistik Kabupaten Asahan
 Source : BPS-Statistics of Asahan Regency

1.2 Kondisi Iklim/*Climate Condition*

Tabel
Table 1.2.1 Rata-Rata Jumlah Hujan dan Curah Hujan Setiap Bulan di Kabupaten Asahan, 2016 - 2020
Average of Rain and Rainfall of Asahan Regency, 2016 – 2020

Tahun/Bulan <i>Year/Month</i>	Jumlah Hujan (hari) <i>Number of Rain (day)</i>	Curah Hujan (mm) <i>Rainfall (mm)</i>
(1)	(2)	(3)
2016	119	2 070
2017	140	1 750
2018	116	1 942
2019	122	1 680
2020	143	3 821
<i>Januari/January</i>	8	156
<i>Pebruari/February</i>	8	76
<i>Maret/March</i>	3	43
<i>April/April</i>	8	161
<i>Mei/May</i>	10	215
<i>Juni/June</i>	13	448
<i>Juli/July</i>	20	677
<i>Agustus/August</i>	11	389
<i>September/September</i>	12	395
<i>Oktober/October</i>	17	372
<i>Nopember/November</i>	19	551
<i>Desember/December</i>	14	338

Sumber : PTPN III Persero Kebun Sei Dadap
Source : *State Large Estates III in Sei Dadap*

BAB 2

Chapter 2

PEMERINTAHAN GOVERNMENT

Jumlah Pegawai Negeri Sipil
Pemerintah Daerah
Tahun 2020
*Number of civil Sernant in Regional
Government*



**4.415 Orang /
Person**



**2.093 Orang /
Person**

Jenjang Pendidikan/*Educational Level*



Jumlah Sertifikat Tanah yang di terbitkan Tahun 2020 /

Number of Published Land Certificates,

2020

1.768

Sertifikat



Sumber : Kabupaten Asahan Dalam Angka, 2021

Source : Asahan regency Efigures ,2021

PENJELASAN TEKNIS

TECHNICAL NOTES

1. **Kecamatan** dibentuk di wilayah Kabupaten/Kota dengan Perda Kabupaten/Kota yang berpedoman pada Peraturan Pemerintah. Kecamatan dipimpin oleh seorang camat yang dalam pelaksanaan tugasnya memperoleh pelimpahan sebagian wewenang bupati atau wali kota untuk menangani sebagian urusan otonomi daerah.
 2. **Desa/Kelurahan** dibentuk di wilayah kecamatan dengan Perda Kabupaten/Kota yang berpedoman pada Peraturan Pemerintah. Kepala Desa dipilih oleh rakyat sedangkan Lurah diangkat oleh Bupati/ Wali Kota atas usul Camat dari pegawai negeri sipil yang menguasai pengetahuan teknis pemerintahan dan memenuhi persyaratan sesuai dengan peraturan perundang-undangan.
 3. **Sekretariat DPRD** dipimpin oleh Sekretaris DPRD. Sekretaris DPRD Kabupaten/Kota diangkat dan diberhentikan oleh Bupati/Wali Kota dengan persetujuan DPRD Kabupaten/Kota.
 4. **Realisasi Penerimaan dan Pengeluaran Pemerintah Kabupaten** adalah realisasi/perhitungan APBD Kabupaten pada tiap tahun anggaran.
1. **District** was formed in the Regency/Municipalities with Regulation Regency/Municipalities which are based on Government Regulation. District led by a district head who in the performance of its duties obtain partial delegation of authority regent or mayor to handle most affairs of regional autonomy.
 2. **The Village** was formed in the districts with Regulation Regency/Municipalities which are based on Government Regulation. Headman appointed by the Regent was elected by the people while the Mayor upon the recommendation of the Head of civil servants who master the technical knowledge of government and meets the requirements in accordance with legislation.
 3. **Parliament Secretariat** headed by the Secretary of Parliament. Secretariat of the Regency/Municipalities appointed and dismissed by the Regent/Mayor with the approval of parliament of Regency/Municipalities.
 4. **Actual revenue and expenditure of Regencial Government** is the realization/provincial budget calculations for every fiscal year.

5. **Pendapatan Asli Daerah (PAD)** adalah pendapatan yang diperoleh daerah yang dipungut berdasarkan peraturan daerah sesuai dengan peraturan perundang-undangan, guna keperluan daerah yang bersangkutan dalam membiayai kegiatannya.
6. **Dana Perimbangan** adalah dana yang bersumber dari pendapatan APBN yang dialokasikan kepada Daerah untuk mendanai kebutuhan daerah dalam rangka pelaksanaan desentralisasi.
7. **Lain-lain Pendapatan yang Sah** adalah pendapatan lainnya dari pemerintah pusat dan atau dari instansi pusat, serta dari daerah lainnya.
5. **Original Local Government Revenue** is revenue that withheld based on local regulations in accordance with the legislation, for the purposes of financing their activities.
6. **Balanced Budget** is the fund coming from the state budget that allocated to regions to fund their needs in the context of decentralization.
7. **Other Legal Revenue** is other income that coming from the central government and or from the central agencies, as well as from other local government.

ULASAN**DESCRIPTION****2.1 Wilayah Administratif**

Kabupaten Asahan pada bulan Desember 2018 terdiri dari 25 kecamatan, 177 desa dan 27 kelurahan yang terdiri dari 2 desa swadaya, 2 desa swakarya, 200 desa/kelurahan swasembada yang seluruhnya telah definitif. Dari 204 kepala desa atau lurah, 10 diantaranya dikepalai oleh perempuan atau sekitar 5 persen.

2.2 Sumber Daya Manusia

Jumlah PNS Otonomi daerah di Kabupaten Asahan tahun 2020 berjumlah 6.508 orang. Terdiri atas 2.093 orang (32%) PNS laki-laki dan sisanya sebanyak 4.415 orang (67%) adalah PNS perempuan. Jika dirinci menurut golongan, sebagian besar merupakan golongan III yaitu sebesar 53 persen dan yang terkecil adalah golongan I sebesar 0,7 persen. Dilihat dari tingkat pendidikannya, sebagian besar adalah tamatan S1 sebesar 54 persen, Diploma 22 persen dan SMA 18 persen.

2.3 Pemilihan Umum

Anggota DPRD Kabupaten Asahan pada tahun 2020 hasil Pemilu Legislatif tahun 2019 menghasilkan 45 orang anggota DPRD Kabupaten Asahan yang terdiri dari 8 orang dari Partai Gerindra, 7 orang dari Partai Golkar, 7 orang dari Partai PDI-Perjuangan, 6

2.1. Administrative Area

Asahan Regency in December 2018 consists of 25 districts, 177 villages and 27 urban villages consisting of 2 villages self-supporting, 2 villages self-developing, self-sufficiency 200 villages/urban villages have been entirely self-sufficient middle definitive. Of the 204 village heads or village heads, 10 of which are headed by women or about 5 percent.

2.2. Human Resources

Number of civil servants Regional autonomy in Asahan regency in 2020 amounted to 6.508 people. Consisting of 2.093 people (32%) of male civil servants and the remaining 4.415 people (67%) were female civil servants. If classified according to the class, most of the class III is 53 percent and the smallest is class I of 0,7 percent. Judging from the level of education, most of the graduates S1 by 54 percent, 22 percent of Diploma and 18 percent of Senior High School.

2.3. General Election

Members of the Asahan Regency DPRD in 2020 from the 2019 Legislative Election resulted in 45 members of Asahan Regency DPRD consisting of 8 people from the Gerindra Party, 7 people from the Golkar Party, 7 from the PDI Perjuangan, 6 people

orang dari Partai Demokrat, 5 orang dari PAN, 4 orang dari Partai Persatuan Pembangunan, 3 dari Partai Keadilan Sejahtera, 2 dari Hanura, 1 dari Partai Perindo, sedangkan Partai Kebangkitan Bangsa dan Partai Keadilan dan Persatuan Indonesia masing-masing 1 orang. Dari 45 orang tersebut 10 orang diantaranya adalah perempuan.

2.4 Keuangan Pemerintah

Anggaran Pendapatan Pemerintah Daerah Kabupaten Asahan pada tahun 2020 tercatat sebesar 1,62 miliar rupiah, yang terdiri atas Pendapatan Asli Daerah (PAD) sebesar 159 miliar rupiah, dana perimbangan 1,07 triliun rupiah dan sisanya dari lain-lain pendapatan daerah yang sah sebesar 397 miliar rupiah. Sedangkan Anggaran Belanja Daerah Kabupaten Asahan pada tahun 2020 mencapai 1,32 triliun rupiah, yang terdiri atas belanja operasi sebesar 1,13 triliun rupiah dan belanja modal 144 miliar rupiah. Untuk transfer bantuan keuangan ke Desa dan lainnya sebesar 275 miliar rupiah. Dapat dilihat pada Tabel 2.4.1 - 2.4.4. Jika dibandingkan dari tahun 2019 Pendapatan Pemerintah Daerah Kabupaten Asahan mengalami penurunan sebesar 5,9% sedangkan Anggaran Belanja Daerah Kabupaten Asahan mengalami penurunan sebesar 12,9%.

from the Demokrat Party, 5 from the PAN, 5 people from the Persatuan Pembangunan Party, 3 from the Keadilan Sejahtera Party, 2 from the Hanura Party, while the Perindo, Kebangkitan Bangsa and Keadilan and Persatuan Indonesia each had 1 person. Of the 45 people, 10 of them were women.

2.4 Government Finance

The Income of Regional of Asahan in 2020 were Rp1,62 trillion, which is consisting of Local Government Original Receipt (PAD) which were 159 billion rupiahs, the Balanced Budget which were 1,07 trillion rupiahs, and the rest from other authorized sources which where 397 million rupiahs. The plan expenditure for the year 2020 were amounted to 1,32 trillion rupiahs, which consist of operating expenses 1,13 trillion rupiahs and the capital expenditure 304 billion rupiahs. Sharing expenditure to Villages and other were 275 billion rupiahs. Can be seen in the Table 2.4.1 - 2.4.4. When compared from Year 2019 the Income of Regional of Asahan increased of 5,9% while the district budget is asahan decreased of 12,9%.

2.5 Pertanahan

Pada tahun 2020 Kementerian Agraria dan Tata Ruang/BPN Kantor Kabupaten Asahan telah menerbitkan sebanyak 1.764 sertifikat tanah dalam prosedur rutin. Dari jumlah tersebut 1.511 buah berstatus hak milik, 62 buah berstatus hak guna bangunan, 21 buah berstatus hak pakai dan nol hak guna usaha. Kementerian Agraria dan Tata Ruang/BPN Kantor Kabupaten Asahan pada tahun 2020 tidak ada menerbitkan sertifikat tanah berstatus hak milik dengan prosedur proyek.

2.6 Administrasi Pemerintahan

Susunan pemerintahan Kabupaten Asahan periode 2014–2020 terdiri dari bupati, wakil bupati, sekretariat daerah, sekretariat DPRD, dinas daerah, lembaga teknis daerah, kecamatan, dan kelurahan. Lembaga Teknis Daerah merupakan unsur pendukung tugas kepala daerah dalam penyusunan dan pelaksanaan kebijakan daerah yang bersifat spesifik berbentuk badan, kantor, atau rumah sakit umum daerah. Dipimpin oleh kepala badan, kepala kantor, atau kepala rumah sakit umum daerah yang diangkat oleh kepala daerah dari pegawai negeri sipil yang memenuhi syarat atas usul Sekretaris Daerah.

Dinas Daerah merupakan unsur pelaksana otonomi daerah. Dinas daerah dipimpin oleh kepala dinas yang diangkat dan diberhentikan oleh kepala daerah dari

2.5 Land Affairs

In the year 2020 Agrarian ministries and spatial planning/BPN Asahan Regency has issued land certificates as many as 1.764 in a routine procedure. From this number 1.511 pieces of property status, 62 pieces of building possession right, 21 pieces of use right and zero pieces of business purpose right. Agrarian ministries and spatial planning/BPN Asahan Regency in 2020 did not issue certificates of land ownership status with project procedures.

2.6 Public Administration

The composition of district administration Asahan 2014-2020 period consists of regent, vice regent, regional secretariat, the secretariat of Parliament, local agencies, regional technical agencies, districts, and villages. Regional Technical Institute is a supporting element of the task of regional heads in the preparation and implementation of regional policies that are specific entity, office, or district hospitals. Chaired by the head of the body, the head office, or the head of district general hospitals appointed by the regional head of the civil servants who qualified at the proposal of the Regional Secretary.

Regional Department is implementing the element of regional autonomy. Local agencies led by head of department who is appointed and dismissed by the regional

pegawai negeri sipil yang memenuhi syarat atas usul Sekretaris Daerah.

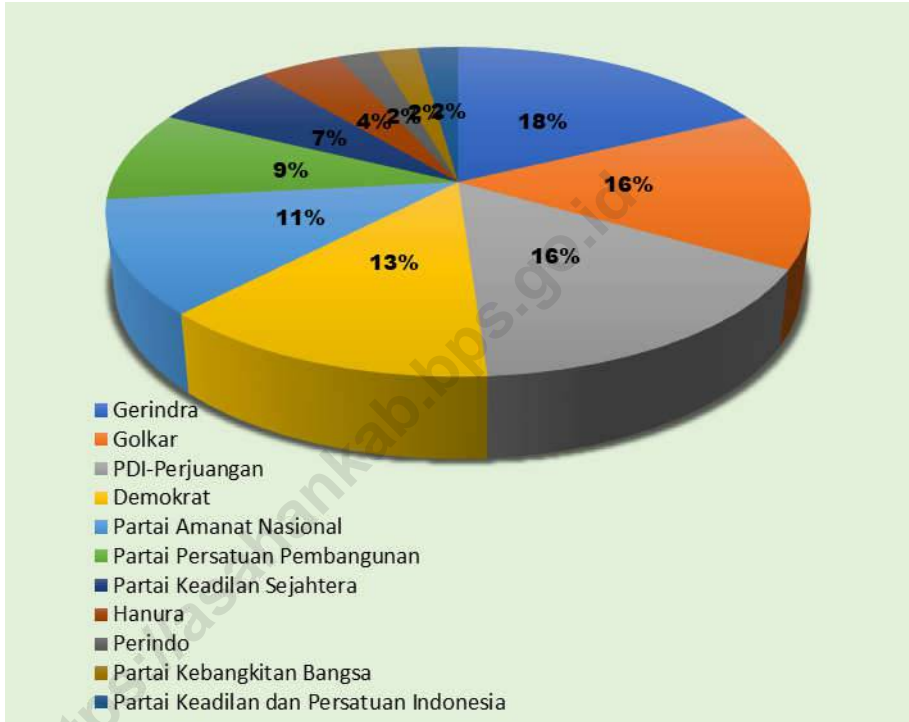
head of the civil servants who qualified at the proposal of the Regional Secretary.

Pada tahun 2020 Dinas Kependudukan dan Catatan Sipil Kabupaten Asahan telah menerbitkan sebanyak 25.232 Akta Kelahiran, jika dibandingkan dengan Tahun 2019 terjadi penurunan sebesar 6% lebih rendah dari Tahun 2019. Kecamatan yang paling banyak menerbitkan akta kelahiran yaitu Kecamatan Kisaran Timur sebesar 2.394, lalu Kecamatan Tanjung Balai 1.936 akta. Sedangkan kecamatan paling sedikit menerbitkan akta kelahiran yaitu 343 akta dari Kecamatan Sei Kepayang Timur.

In 2020 the Department of Population and Civil Asahan Regency has issued a total of 25.232 birth certificates, when compared with the year 2019 an decrease of 6 percent, lower than the year 2019. District of the most widely issued a birth certificate that is Kisaran Timur District for 2.394, then Tanjung Balai District 2.394 deed. While the district for at least a birth certificate that is issued a certificate of 343 Sei Kepayang Timur District.

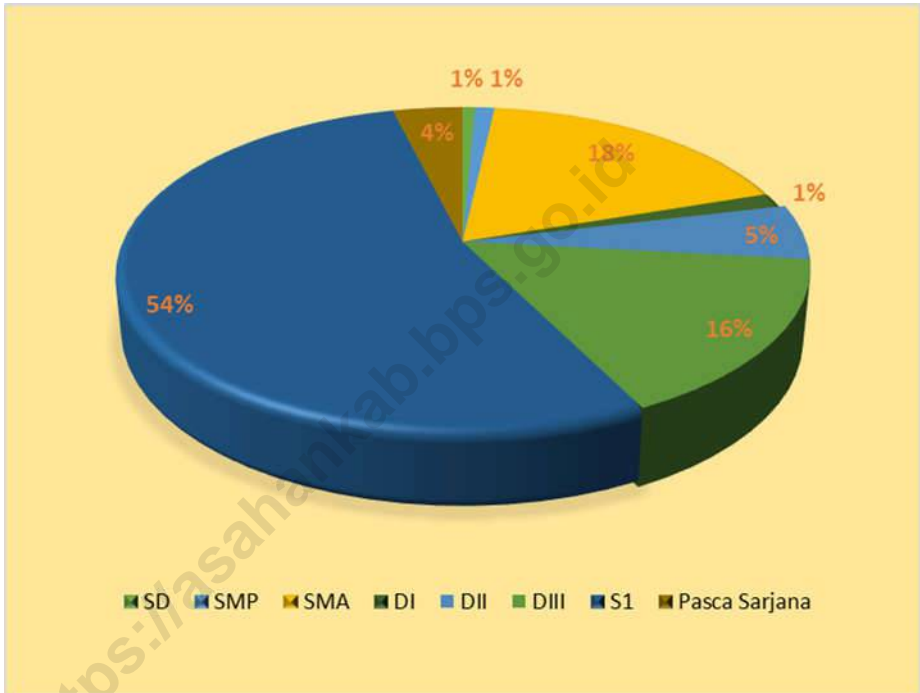
Gambar 2.2
Figure

Komposisi Anggota DPRD Kabupaten Asahan Menurut Partai (persen), 2020
Member of Asahan Regency House of Parliament Member by Party (percentage), 2020



Sumber : Sekretariat DPRD Kabupaten Asahan
Source : House of Parliament of Asahan Regency Secretary

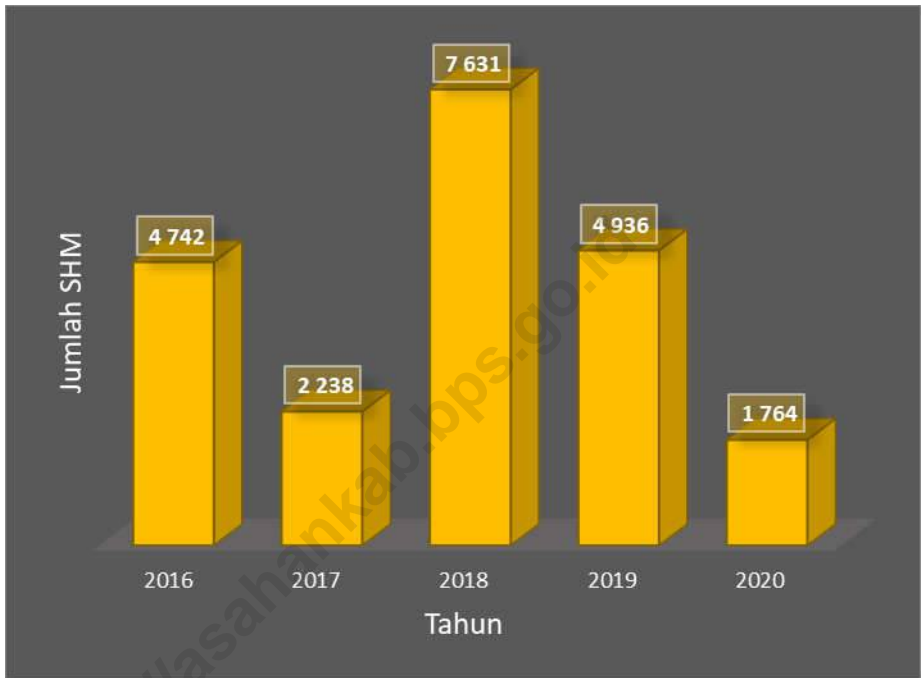
Gambar 2.3 **Persentase Pegawai Negeri Sipil Pemerintah Daerah Menurut Tingkat Pendidikan (persen), 2020**
Figure 2.3 **Percentage of Civil Servant in Regional Government by Level of Education (percentage), 2020**



Sumber : Badan Kepegawaian Daerah Kabupaten Asahan

Source : State Peopleel Administration Board Representative Office of Asahan Regency

Gambar 2.4 **Grafik Jumlah Sertifikat Hak Atas Tanah, 2015 – 2019**
Figure 2.4 **Number of Rights on Land Certificates, 2015 – 2019**



Sumber : Kementerian Agraria dan Tata Ruang/BPN Kantor Kabupaten Asahan

Source : Agrarian ministries and spatial planning/BPN-Land Board Representative Office of Asahan Regency

2.1 Wilayah Administrasi/ *Administrative Area*

Tabel
Table **2.1.1** **Jumlah Desa/ Kelurahan Menurut Kecamatan di Kabupaten**
Asahan, 2016-2020
Number Of Village by District In Asahan Regency, 2016-2020

	Kecamatan <i>District</i>	2016	2017	2018	2019	2020
	(1)	(2)	(3)	(4)	(5)	(6)
1.	B. P. Mandoge	9	9	9	9	9
2.	Bandar Pulau	10	10	10	10	10
3.	Aek Songsongan	9	9	9	9	9
4.	Rahuning	7	7	7	7	7
5.	Pulau Rakyat	12	12	12	12	12
6.	Aek Kuasan	7	7	7	7	7
7.	Aek Ledong	7	7	7	7	7
8.	Sei Kepayang	6	6	6	6	6
9.	Sei Kepayang Barat	6	6	6	6	6
10.	Sei Kepayang Timur	5	5	5	5	5
11.	Tanjung Balai	8	8	8	8	8
12.	Simpang Empat	8	8	8	8	8
13.	Teluk Dalam	6	6	6	6	6
14.	Air Batu	12	12	12	12	12
15.	Sei Dadap	10	10	10	10	10
16.	Buntu Pane	9	9	9	9	9
17.	Tinggi Raja	7	7	7	7	7
18.	Setia Janji	5	5	5	5	5
19.	Meranti	7	7	7	7	7
20.	Pulo Bandring	10	10	10	10	10
21.	Rawang Panca Arga	7	7	7	7	7
22.	Air Joman	7	7	7	7	7
23.	Silau Laut	5	5	5	5	5
24.	Kisaran Barat	13	13	13	13	13
25.	Kisaran Timur	12	12	12	12	12
	Asahan	204	204	204	204	204

Sumber : Peraturan Kepala Badan Pusat Statistik Nomor 3 Tahun 2019 Tanggal 6 Mei 2019 tentang Perubahan Atas Peraturan Kepala Badan Pusat Statistik Nomor 90 Tahun 2018 tentang Kode dan Nama Wilayah Kerja Statistik Tahun 2018

Source : *Tahun 2018/Chief Statistician Regulation Number 3/2019, May 6 2019, as a revision of Chief Statistician Regulation Number 90 of 2018 on Code and Name of Regional Level of Data Collection.*

Tabel 2.1.2 **Jumlah Desa/ Kelurahan, Dusun atau Lingkungan Menurut Kecamatan di Kabupaten Asahan, 2020**
Table 2.1.2 **Number Of Village, Hamlet Or The Environment by District In Asahan Regency, 2020**

	Kecamatan District	Desa Village	Kelurahan Village	Dusun/Lingk. Hamlet
	(1)	(2)	(3)	(4)
1.	B. P. Mandoge	9	-	92
2.	Bandar Pulau	10	-	60
3.	Aek Songsongan	9	-	53
4.	Rahuning	7	-	46
5.	Pulau Rakyat	12	-	75
6.	Aek Kuasan	6	1	50
7.	Aek Ledong	7	-	45
8.	Sei Kepayang	6	-	73
9.	Sei Kepayang Barat	6	-	35
10.	Sei Kepayang Timur	5	-	49
11.	Tanjung Balai	8	-	63
12.	Simpang Empat	8	-	73
13.	Teluk Dalam	6	-	35
14.	Air Batu	12	-	64
15.	Sei Dadap	10	-	59
16.	Buntu Pane	9	-	74
17.	Tinggi Raja	7	-	54
18.	Setia Janji	5	-	45
19.	Meranti	7	-	52
20.	Pulo Bandring	10	-	85
21.	Rawang Panca Arga	7	-	71
22.	Air Joman	6	1	61
23.	Silau Laut	5	-	55
24.	Kisaran Barat	-	13	74
25.	Kisaran Timur	-	12	95
	Asahan	177	27	1 538

Sumber : Dinas Pemberdayaan Masyarakat dan Desa Kabupaten Asahan
 Source : *Inhabitants and Village Development Board of Asahan Regency*

Tabel 2.1.3 **Nama-Nama Kelurahan di Kabupaten Asahan, 2020**
Table 2.1.3 **List Name of Village in Asahan Regency, 2020**

Kecamatan <i>District</i>	Nama Kelurahan <i>Name of Village</i>
(1)	(2)
1. AEK KUASAN	➤ Aek Loba Pekan
2. AIR JOMAN	➤ Binjai Serbangan
3. KISARAN BARAT	➤ Sei Renggas ➤ Sendang Sari ➤ Kisaran Barat ➤ Tegal Sari ➤ Tebing Kisaran ➤ Kisaran Kota ➤ Kisaran Baru ➤ Mekar Baru ➤ Sidodadi ➤ Dadimulyo ➤ Sidomukti ➤ Bunut ➤ Bunut Barat
4. KISARAN TIMUR	➤ Sentang ➤ Kedai Ledang ➤ Kisaran Naga ➤ Teladan ➤ Kisaran Timur ➤ Selawan ➤ Mutiara ➤ Siumbut Baru ➤ Siumbut Umbut ➤ Karang Anyer ➤ Gambir Baru ➤ Lestari

Sumber : Badan Pusat Statistik Kabupaten Asahan

Source : BPS-Statistics of Asahan Regency

Tabel 2.1.4 **Klasifikasi Desa/Kelurahan Menurut Kecamatan, 2020**
Table 2.1.4 **Classification of Village by District, 2020**

Kecamatan <i>District</i>	Swadaya <i>Self Supporting</i>	Swakarya <i>Self Developing</i>	Swasembada <i>Self Sufficient</i>	Jumlah
(1)	(2)	(3)	(4)	(5)
1. B. P. Mandoge	-	-	9	9
2. Bandar Pulau	-	-	9	9
3. Aek Songsongan	-	-	10	10
4. Rahuning	-	-	7	7
5. Pulau Rakyat	-	-	12	12
6. Aek Kuasan	-	-	7	7
7. Aek Ledong	-	-	7	7
8. Sei Kepayang	-	-	6	6
9. Sei Kepayang Barat	-	-	6	6
10. Sei Kepayang Timur	-	-	5	5
11. Tanjung Balai	-	-	8	8
12. Simpang Empat	-	-	8	8
13. Teluk Dalam	-	1	5	6
14. Air Batu	-	-	12	12
15. Sei Dadap	-	-	10	10
16. Buntu Pane	-	-	9	9
17. Tinggi Raja	1	-	6	7
18. Setia Janji	1	1	3	5
19. Meranti	-	-	7	7
20. Pulo Bandring	-	-	10	10
21. Rawang Panca Arga	-	-	7	7
22. Air Joman	-	-	7	7
23. Silau Laut	-	-	5	5
24. Kisaran Barat	-	-	13	13
25. Kisaran Timur	-	-	12	12
Asahan	2	2	200	204

Sumber : Dinas Pemberdayaan Masyarakat dan Desa Kabupaten Asahan

Source : Inhabitants and Village Development Board of Asahan Regency

Tabel
Table 2.1.5 **Jumlah Kepala Desa/Lurah Menurut Jenis Kelamin dan Kecamatan, 2020**
Number of Headman by Sex and District, 2020

	Kecamatan <i>District</i>	Laki-laki <i>Male</i>	Perempuan <i>Female</i>	Jumlah <i>Total</i>
	(1)	(2)	(3)	(4)
1.	B. P. Mandoge	9	-	9
2.	Bandar Pulau	9	1	10
3.	Aek Songsongan	7	2	9
4.	Rahuning	7	-	7
5.	Pulau Rakyat	12	-	12
6.	Aek Kuasan	7	-	7
7.	Aek Ledong	7	-	7
8.	Sei Kepyang	6	-	6
9.	Sei Kepyang Barat	6	-	6
10.	Sei Kepyang Timur	5	-	5
11.	Tanjung Balai	8	-	8
12.	Simpang Empat	8	-	8
13.	Teluk Dalam	6	-	6
14.	Air Batu	12	-	12
15.	Sei Dadap	9	1	10
16.	Buntu Pane	8	1	9
17.	Tinggi Raja	7	-	7
18.	Setia Janji	5	-	5
19.	Meranti	6	1	7
20.	Pulo Bandring	10	-	10
21.	Rawang Panca Arga	7	-	7
22.	Air Joman	7	-	7
23.	Silau Laut	5	-	5
24.	Kisaran Barat	11	2	13
25.	Kisaran Timur	10	2	12
	Asahan	194	10	204

Sumber : Dinas Pemberdayaan Masyarakat dan Desa Kabupaten Asahan
Source : *Inhabitants and Village Development Board of Asahan Regency*

Tabel 2.1.6 **Jumlah Kepala Desa/Lurah, Perangkat Desa/Kelurahan dan Kepala Dusun/Lingkungan Menurut Kecamatan, 2020**
Table 2.1.6 **Number of Village Chief, Tool Village and Village Head/Environment by District, 2020**

	Kecamatan <i>District</i>	Jumlah Kepala Desa/ Lurah	Jumlah Perangkat Desa/ Kelurahan	Jumlah Kepala Dusun/ Lingkungan
	(1)	(2)	(3)	(4)
1.	B. P. Mandoge	9	59	92
2.	Bandar Pulau	10	70	60
3.	Aek Songsongan	9	61	53
4.	Rahuning	7	49	46
5.	Pulau Rakyat	12	84	75
6.	Aek Kuasan	7	41	50
7.	Aek Ledong	7	55	45
8.	Sei Kepyayang	6	45	73
9.	Sei Kepyayang Barat	6	42	35
10.	Sei Kepyayang Timur	5	35	49
11.	Tanjung Balai	8	54	63
12.	Simpang Empat	8	56	73
13.	Teluk Dalam	6	39	35
14.	Air Batu	12	84	64
15.	Sei Dadap	10	68	59
16.	Buntu Pane	9	63	74
17.	Tinggi Raja	7	43	54
18.	Setia Janji	5	32	45
19.	Meranti	7	46	52
20.	Pulo Bandring	10	69	85
21.	Rawang Panca Arga	7	48	71
22.	Air Joman	7	42	61
23.	Silau Laut	5	34	55
24.	Kisaran Barat	13	65	74
25.	Kisaran Timur	12	60	95
	Asahan	204	1 344	1 538

Sumber : Dinas Pemberdayaan Masyarakat dan Desa Kabupaten Asahan

Source : *Inhabitants and Village Development Board of Asahan Regency*

Tabel 2.1.7 **Kelompok Binaan PKK, 2019 - 2020**
Table *Patronage Groups Family Welfare Program, 2019 – 2020*

Kecamatan <i>District</i>	2019		2020	
	Jumlah PKK	Jumlah Kelompok Binaan	Jumlah PKK	Jumlah Kelompok Binaan
(1)	(2)	(3)	(4)	(5)
1. B. P. Mandoge	9	18	9	18
2. Bandar Pulau	10	1	10	1
3. Aek Songsongan	9	3	9	3
4. Rahuning	7	1	7	1
5. Pulau Rakyat	12	1	12	1
6. Aek Kuasan	7	7	7	7
7. Aek Ledong	7	2	7	2
8. Sei Kepayang	6	6	6	6
9. Sei Kepayang Barat	6	1	6	1
10. Sei Kepayang Timur	5	-	5	-
11. Tanjung Balai	8	1	8	1
12. Simpang Empat	8	8	8	8
13. Teluk Dalam	6	-	6	-
14. Air Batu	12	12	12	12
15. Sei Dadap	10	-	10	-
16. Buntu Pane	9	-	9	-
17. Tinggi Raja	7	7	7	7
18. Setia Janji	5	-	5	-
19. Meranti	7	1	7	1
20. Pulo Bandring	10	2	10	2
21. Rawang Panca Arga	7	2	7	2
22. Air Joman	7	6	7	6
23. Silau Laut	5	1	5	1
24. Kisaran Barat	13	1	13	1
25. Kisaran Timur	12	-	12	-
Asahan	204	81	204	81

Sumber : Dinas Pemberdayaan Masyarakat dan Desa Kab. Asahan

Source : *Inhabitants and Village Development Board of Asahan Regency*

Tabel
Table

2.1.8 Kelompok Binaan LPM di Kabupaten Asahan, 2019 - 2020
Patronage Groups Community Development Institute in
Asahan Regency, 2019 – 2020

	Kecamatan <i>District</i>	2019		2020	
		Jumlah LPM	Jumlah Kelompok Binaan	Jumlah LPM	Jumlah Kelompok Binaan
	(1)	(2)	(3)	(4)	(5)
1.	B. P. Mandoge	9	-	9	-
2.	Bandar Pulau	10	1	10	1
3.	Aek Songsongan	9	-	9	-
4.	Rahuning	7	1	7	1
5.	Pulau Rakyat	12	1	12	1
6.	Aek Kuasan	7	-	7	-
7.	Aek Ledong	7	2	7	2
8.	Sei Kepayang	6	1	6	1
9.	Sei Kepayang Barat	6	-	6	-
10.	Sei Kepayang Timur	5	-	5	-
11.	Tanjung Balai	8	-	8	-
12.	Simpang Empat	8	2	8	2
13.	Teluk Dalam	6	-	6	-
14.	Air Batu	12	-	12	-
15.	Sei Dadap	10	-	10	-
16.	Buntu Pane	9	-	9	-
17.	Tinggi Raja	7	-	7	-
18.	Setia Janji	5	-	5	-
19.	Meranti	7	-	7	-
20.	Pulo Bandring	10	2	10	2
21.	Rawang Panca Arga	7	-	7	-
22.	Air Joman	7	2	7	2
23.	Silau Laut	5	-	5	-
24.	Kisaran Barat	13	-	13	-
25.	Kisaran Timur	12	-	12	-
	Asahan	204	12	204	12

Sumber : Dinas Pemberdayaan Masyarakat dan Desa Kab. Asahan

Source : *Inhabitants and Village Development Board of Asahan Regency*

2.2 Dewan Perwakilan Rakyat Daerah Regional House of Representative

**Tabel
Table**

2.2.1

Jumlah Anggota Dewan Perwakilan Rakyat Daerah
Menurut Partai Politik dan Jenis Kelamin di Kabupaten
Asahan, 2020
*Number of Regional House of Representative's Members
by Political Parties and Sex in Asahan Regency, 2020*

	Partai Politik <i>Political Party</i>	Jumlah <i>Total</i>		Total <i>Total</i>	Persentase <i>Percentage</i>
		Laki- Laki <i>Male</i>	Perem- puan <i>Female</i>		
	(1)	(2)	(3)	(4)	(5)
1.	Gerindra	7	1	8	18
2.	Golkar	7	-	7	16
3.	PDI-Perjuangan	4	3	7	16
4.	Demokrat	3	3	6	13
5.	Partai Amanat Nasional	4	1	5	11
6.	Partai Persatuan Pembangunan	4	-	4	9
7.	Partai Keadilan Sejahtera	3	-	3	7
8.	Hanura	1	1	2	4
9.	Perindo	-	1	1	2
10.	Partai Kebangkitan Bangsa	1	-	1	2
11.	Partai Keadilan dan Persatuan Indonesia	1	-	1	2
Jumlah/ Total		35	10	45	100

Sumber : Sekretariat DPRD Kabupaten Asahan

Source : *Secretariat of the Regional House of Representative Asahan Regency*

Tabel
Table **2.2.2** **Jumlah Rapat dan Keputusan DPRD Kabupaten Asahan,**
2016 – 2020
Number of Meeting and Decree Parliament of Asahan
Regency, 2016 – 2020

Rapat/Keputusan Meeting/Decree	Tahun Year				
	2016	2017	2018	2019	2020
(1)	(2)	(3)	(4)	(5)	(6)
A. Rapat/Meeting					
1. Paripurna/ <i>Plenary Session</i>	31	38	39	28	33
2. Panitia Musyawarah	21	19	15	13	22
3. Panitia Anggaran/ <i>Budged</i>	34	65	43	53	28
4. Koordinasi Gabungan	-	-	-	-	-
5. Panitia Khusus/ <i>Special Committee</i>	-	-	30	24	25
Jumlah/Total A	86	122	97	118	108
B. Keputusan/Decree					
1. Peraturan Daerah (Perda)/	15	-	14	8	2
2. Keputusan DPRD/ <i>Parliament</i>	13	22	20	14	15
3. Pernyataan/ <i>Statement</i>	-	-	-	-	-
4. Pernyataan Pendapat/ <i>Opinion</i>	-	-	-	-	-
5. Resolusi/ <i>Resolution</i>	-	-	-	-	-
6. Kesimpulan Rapat/ <i>Meeting</i>	-	-	-	-	-
7. Keputusan Pimpinan DPRD/ <i>Chairpeople's Decree</i>	4	3	2	3	1
8. Keputusan Panitia Musyawarah <i>Committee Decree</i>	-	-	-	-	-
9. Memorandum/ <i>Memorandum</i>	-	-	-	-	-
Jumlah/Total B	32	25	36	25	18
Jumlah/Total (A + B)	131	118	133	143	126

Sumber : Sekretariat DPRD Kabupaten Asahan

Source : *Secretariat of the Regional House of Representative Asahan Regency*

Tabel
Table **2.2.3** **Jumlah Kegiatan DPRD, 2016 - 2020**
Parliament Activity, 2016 – 2020

Jenis Sidang <i>Type of Session</i>	Tahun <i>Year</i>				
	2016	2017	2018	2019	2020
(1)	(2)	(3)	(4)	(5)	(6)
1. Istimewa/ <i>Special Session</i>	5	3	4	5	3
2. Paripurna/ <i>Plenary Session</i>	26	38	35	20	30
3. Khusus/ <i>Particular Session</i>	-	-	-	-	-
4. Rapat/ <i>Regular Meeting</i>	-	-	-	-	-
5. Panitia Anggaran/ <i>Budget Committee</i>	34	65	43	53	28
6. Panitia Khusus/ <i>Special Committee</i>	-	-	30	24	25
7. Rapat Kerja Komisi Dengar Pendapat : <i>Meeting of Hearing Commission</i>					
a. Komisi A	18	8	20	6	4
b. Komisi B	10	4	16	20	9
c. Komisi C	24	14	21	25	4
d. Komisi D	33	5	5	5	7
e. Komisi E	-	-	-	-	-
8. Rapat Rutin Komisi A, B, C, D, E <i>Routine Meeting of Commission</i>					
a. Komisi A	39	22	17	20	24
b. Komisi B	12	19	15	22	20
c. Komisi C	18	12	12	25	12
d. Komisi D	27	20	22	12	12
e. Komisi E	-	-	-	-	-
Jumlah/<i>Total</i>	246	210	210	237	178

Sumber : Sekretariat DPRD Kabupaten Asahan

Source : *Secretariat of the Regional House of Representative Asahan Regency*

2.3 Sumber Daya Manusia/*Human Resources*

Tabel 2.3.1 Jumlah Pegawai Negeri Sipil Pemerintah Daerah Menurut Jabatan dan Jenis Kelamin di Kabupaten Asahan, 2020
Table 2.3.1 *Number of Civil Servant in Regional Government by Position and Sex in Asahan Regency, 2020*

	Jabatan <i>Position</i>	Jenis Kelamin		Jumlah <i>Total</i>
		Sex		
		Pria <i>Male</i>	Wanita <i>Female</i>	
(1)	(2)	(3)	(4)	
1.	Fungsional Tertentu/ <i>Spesific Functional</i>	803	3 150	3 953
2.	Fungsional Umum/Staf/ <i>General Functional</i>	733	900	1 633
3.	Struktural/ <i>Structural</i>	557	365	922
Jumlah/ <i>Total</i>		2 093	4 415	6 508

Sumber : Badan Kepegawaiaan Daerah Kabupaten Asahan

Source : *State Peopleel Administration Board Representative Office of Asahan Regency*

**Tabel
Table****2.3.2**

**Jumlah Pegawai Negeri Sipil Pemerintah Daerah Menurut
Tingkat Pendidikan dan Jenis Kelamin di Kabupaten Asahan,
2020**
*Number of Civil Servant in Regional Government by Education
Level and Sex in Asahan Regency, 2020*

	Pendidikan <i>Education</i>	Jenis Kelamin <i>Sex</i>		Jumlah <i>Total</i>
		Pria <i>Male</i>	Wanita <i>Female</i>	
	(1)	(2)	(3)	(4)
1.	Sampai dengan SD/ <i>Up to Primary School</i>	39	7	46
2.	SLTP/Sederajat/ <i>Vocational Junior High School</i>	61	9	70
3.	SMA/Sederajat/ <i>Vocational Senior High School</i>	499	680	1 179
4.	Diploma I/ Akta I/ <i>Diploma I/ Akta I</i>	5	69	74
5.	Diploma II/ Akta II/ <i>Diploma II/ Akta II</i>	88	267	355
6.	Diploma III/ Akta III/ <i>Diploma III/ Akta III</i>	162	873	1 035
7.	Tingkat Sarjana/ Diploma IV/ <i>University Graduates/ Diploma IV</i>	1 070	2 426	3 496
8.	Pasca Sarjana/ <i>University Graduates</i>	169	84	253
Jumlah/ <i>Total</i>		2 093	4 415	6 508

Sumber : Badan Kepegawaian Daerah Kabupaten Asahan

Source : State Peopleel Administration Board Representative Office of Asahan Regency

**Tabel
Table****2.3.3**

**Jumlah Pegawai Negeri Sipil Pemerintah Daerah Menurut
Tingkat Kepangkatan dan Jenis Kelamin di Kabupaten Asahan,
2020**
*Number of Civil Servant in Regional Government by Rank Level
and Sex in Asahan Regency, 2020*

	Tingkat Kepangkatan <i>Rank Level</i>	Jenis Kelamin		Jumlah <i>Total</i>
		Sex		
		Pria <i>Male</i>	Wanita <i>Female</i>	
(1)	(2)	(3)	(4)	
1.	I/A (Juru Muda)	1	-	1
2.	I/B (Juru Muda Tingkat I)	3	3	6
3.	I/C (Juru)	14	1	15
4.	I/D (Juru Tingkat I)	20	4	24
5.	II/A (Pengatur Muda)	65	53	118
6.	II/B (Pengatur Muda Tingkat I)	68	57	125
7.	II/C (Pengatur)	182	467	649
8.	II/D (Pengatur Tingkat I)	107	122	229
9.	III/A (Penata Muda)	211	538	749
10.	III/B (Penata Muda Tingkat I)	247	601	848
11.	III/C (Penata)	272	535	807
12.	III/D (Penata Tingkat I)	345	734	1 079
13.	IV/A (Pembina)	312	799	1 111
14.	IV/B (Pembina Tingkat I)	207	490	697
15.	IV/C (Pembina Utama Muda)	37	9	46
16.	IV/D (Pembina Utama Madya)	2	2	4
17.	IV/E (Pembina Utama)	-	-	-
Jumlah/ Total		2 093	4 415	6 508

Sumber : Badan Kepegawaian Daerah Kabupaten Asahan

Source : State Peopleel Administration Board Representative Office of Asahan Regency

Tabel
Table

2.3.4

**Banyaknya Pegawai Negeri Sipil (PNS) Menurut Dinas/Instansi
Pemerintah dan Golongan di 12 Asahan (orang), 2020**
**Number of Civil Servants (PNS) by Department/Government
Agencies and Groups in Asahan Regency (people), 2020**

Dinas/Instansi Pemerintah Department/ Government Agencies	Golongan Rank									
	I					II				
	A	B	C	D	Jlh	A	B	C	D	Jlh
(1)	(2)	(3)	(4)	(5)	(6)	(7)	(8)	(9)	(10)	(11)
1. Sekretariat Daerah	-	-	1	3	4	2	1	8	5	16
2. Sekretariat DPRD	-	-	1	-	1	2	1	9	6	18
3. Sekretariat KPU	-	-	-	-	-	-	-	-	-	-
4. Sekretariat KORPRI	-	-	-	-	-	-	-	-	-	-
5. Dinas	-	3	5	5	13	17	21	81	44	163
6. Badan	-	-	2	4	6	8	15	44	38	105
7. RSUD	-	1	2	4	7	2	5	19	31	57
8. Kecamatan	-	-	1	3	4	9	12	62	7	90
9. Kelurahan	-	-	1	1	2	3	2	11	21	37
10. Puskesmas	-	-	-	-	-	28	4	383	49	464
11. Pengawas/ SKB	-	-	-	-	-	-	1	-	-	1
12. Korwil Dinas Pendidikan Kecamatan	-	-	-	-	-	2	4	6	5	17
13. Guru TK	-	-	-	-	-	-	-	-	-	-
14. Guru SD	-	1	2	4	7	40	46	25	25	136
15. Guru SMP	1	-	-	-	1	4	13	2	4	23
Jumlah/Total	1	5	15	24	45	117	125	650	235	1 127

Lanjutan Tabel/ *Continued Table 2.3.4*

Dinas/Instansi Pemerintah <i>Department/ Government Agencies</i>	Golongan/ <i>Rank</i>										Jumlah <i>Total</i>
	III					IV					
	A	B	C	D	Jlh	A	B	C	D	Jlh	
(1)	(12)	(13)	(14)	(15)	(16)	(17)	(18)	(19)	(20)	(21)	(22)
1. Sekretariat Daerah	8	12	23	12	55	2	6	5	-	13	88
2. Sekretariat DPRD	2	12	5	6	25	-	2	1	-	3	47
3. Sekretariat KPU	1	2	2	-	5	-	1	-	-	1	6
4. Sekretariat KORPRI	-	-	-	-	-	-	-	-	-	0	0
5. Dinas	154	174	152	281	761	123	64	23	-	210	1147
6. Badan	38	33	63	75	209	33	8	9	-	50	370
7. RSUD	28	56	32	47	163	17	10	7	4	38	265
8. Kecamatan	32	25	42	73	172	12	12	-	-	24	290
9. Kelurahan	16	33	70	24	143	1	-	-	-	1	183
10. Puskesmas	88	122	44	155	409	12	1	-	-	13	886
11. Pengawas/ SKB	-	-	1	1	2	5	1	-	-	6	9
12. Korwil Dinas Pendidikan Kecamatan	3	6	6	11	26	12	1	-	-	13	56
13. Guru TK	2	4	4	4	14	2	5	-	-	7	21
14. Guru SD	260	299	270	218	1047	719	360	1	-	1080	2270
15. Guru SMP	120	74	90	168	452	172	222	-	-	394	870
Jumlah/Total	752	852	804	1075	3483	1110	693	46	4	1853	6 508

Sumber : Badan Kepegawaian Daerah Kabupaten Asahan

Source : *State Peopleel Administration Board Representative Office of Asahan Regency*

Tabel
Table

2.3.5

**Jumlah Pegawai Negeri Sipil Pemerintah Daerah Menurut
Tingkat Pendidikan di Kabupaten Asahan (orang), 2020**
**Number of Civil Servant in Regional Government by Level of
Education in Asahan Regency (people), 2020**

Dinas/Instansi Pemerintah <i>Department/Government Agencies</i>	Tingkat Pendidikan/ <i>Level of Education</i>											Jumlah <i>Total</i>
	SD	SMP	SMA	D1	D2	D3	DIV	S1	S2	S3		
(1)	(2)	(3)	(4)	(5)	(6)	(7)	(8)	(9)	(10)	(11)	(12)	
1. Sekretariat Daerah	4	-	23	-	-	2	8	37	14	-	88	
2. Sekretariat DPRD	1	-	21	-	-	-	-	24	1	-	47	
3. Sekretariat KPU	-	-	1	-	-	-	-	4	1	-	6	
4. Sekretariat KORPRI	-	-	-	-	-	-	-	-	-	-	-	
5. Dinas	9	9	189	2	11	120	15	714	78	-	1 147	
6. Badan	4	17	115	-	2	15	6	180	31	-	370	
7. RSUD	6	6	35	1	-	91	4	93	29	-	265	
8. Kecamatan	1	7	103	-	1	28	3	131	16	-	290	
9. Kelurahan	4	2	74	-	1	8	5	89	-	-	183	
10. Puskesmas	-	1	62	58	1	725	23	-	16	-	886	
11. Pengawas/ SKB	-	-	1	-	-	-	-	4	4	-	9	
12. Korwil Dinas Pendidikan Kecamatan	1	4	23	-	4	2	-	21	1	-	56	
13. Guru TK	-	-	4	-	-	-	17	-	-	-	21	
14. Guru SD	14	22	488	-	315	10	-	1 411	10	-	2 270	
15. Guru SMP	1	2	31	13	20	56	-	697	50	-	870	
Jumlah/ Total	45	70	1 170	74	355	1 057	81	3 405	251	-	6 508	

Sumber : Badan Kepegawaian Daerah Kabupaten Asahan

Source : State Peopleel Administration Board Representative Office of Asahan Regency

Tabel 2.3.6 **Jumlah Pegawai Negeri Sipil Pemerintah Daerah Menurut Jenis Kelamin di Kabupaten Asahan (orang), 2020**
Table 2.3.6 **Number of Civil Servant in Regional Government by Sex in Asahan Regency (people), 2020**

Dinas/Instansi Pemerintah <i>Department/Government Agencies</i>	Jenis Kelamin <i>Sex</i>		Jumlah <i>Total</i>
	Pria <i>Male</i>	Wanita <i>Female</i>	
(1)	(2)	(3)	(4)
1. Sekretariat Daerah	61	27	88
2. Sekretariat DPRD	28	19	47
3. Sekretariat KPU	3	3	6
4. Sekretariat KORPRI	-	-	-
5. Dinas	611	536	1 147
6. Badan	249	121	370
7. RSUD	80	185	265
8. Kecamatan	162	128	290
9. Kelurahan	78	105	183
10. Puskesmas	71	815	886
11. Pengawas/ SKB	5	4	9
12. Korwil Dinas Pendidikan Kecamatan	34	22	56
13. Guru TK	-	21	21
14. Guru SD	456	1 814	2 270
15. Guru SMP	255	615	870
Jumlah/ Total	2 093	4 415	6 508

Sumber : Badan Kepegawaian Daerah Kabupaten Asahan

Source : State Peopleel Administration Board Representative Office of Asahan Regency

Tabel 2.3.7 **Jumlah PNS Instansi Vertikal di Kabupaten Asahan, 2016 - 2020**
Table *The Number Of Civil Servants Vertical Institutions in Asahan Regency, 2016 -2020*

Instansi Vertikal <i>Vertical Institutions</i>	Tahun <i>Year</i>				
	2016	2017	2018	2019	2020
(1)	(2)	(3)	(4)	(5)	(6)
1. BPS Asahan	32	31	31	33	31
2. BPN Asahan	27	23	30	34	34
3. Kementrian Agama Asahan	385	213	383	327	321
4. KPP Pratama Kisaran	77	71	81	92	110
6. KPKNL Kisaran	21	22	22	24	26
7. Pengadilan Agama Kisaran	20	17	18	19	17
9. Pengadilan Negeri Kisaran	37	31	29	33	32
10. Kejaksaan Negeri Asahan	30	26	27	29	25
11. Polres Asahan	701	711	720	721	670
12. KPU Kabupaten Asahan	6	5	4	5	5
Jumlah/ Total	1 336	1 150	1 345	1 317	1 271

Sumber : Kantor KPPN Tanjung Balai

Source : Tanjung Balai KPPN Office

2.4 Keuangan Pemerintah/ Government Finance

Tabel 2.4.1 **Realisasi Pendapatan Pemerintah Daerah Kabupaten Asahan Tahun Anggaran (rp), 2020**
Table 2.4.1 **Realization of Second Stage Region Government Receipt of Asahan Regency (rp), 2020**

	Jenis Pendapatan <i>Type of Receipt</i>	Jumlah <i>Total</i>
	(1)	(2)
1.	Pendapatan Asli Daerah <i>Government Genuine Receipt</i>	159 308 333 491,94
1.1	Pendapatan Pajak Daerah / <i>Regional Tax</i>	59 944 433 840,60
	1. Pajak Hotel / <i>Hotel Tax</i>	273 669 026,00
	2. Pajak Restoran / <i>Restaurant Tax</i>	1 710 903 296,00
	3. Pajak Hiburan / <i>Entertainment Tax</i>	519 208 135,00
	4. Pajak Reklame / <i>Advertisement Tax</i>	1 247 847 140,00
	5. Pajak Penerangan Jalan / <i>Street Illumination Tax</i>	28 180 432 464,00
	6. Pajak Mineral Bukan Logam dan Batuan	338 326 824,00
	7. Pajak Parkir	205 261 402,00
	8. Pajak Air Bawah Tanah	3 915 331 647,60
	9. Pajak BPHTB	10 335 296 968,00
	10. Pajak bumi dan bangunan Pedesaan dan Perkotaan	13 218 156 938,00
1.2	Hasil Retribusi Daerah / <i>Retribution</i>	7 845 113 215,00
	1. Ret. Pelayanan Kesehatan / <i>Medical Service</i>	987 427 110,00
	2. Ret. Pelayanan Persampahan/Kebersihan	862 680 000,00
	3. Ret. Pelayanan Parkir di Tepi Jalan Umum / <i>Parking Service</i>	685 735 000,00
	4. Ret. Pelayanan Pasar / <i>Market Service</i>	593 362 500,00
	5. Ret. Pengujian Kendaraan bermotor	141 710 000,00
	6. Ret. Pemeriksaan Alat Pemadam Kebakaran / <i>Fire Extinguisher Inspection</i>	10 004 000,00
	7. Ret. Pemakaian Kekayaan Daerah	658 121 000,00
	8. Ret. Pelayanan Tempat Khusus Parkir	11 530 000
	9. Ret. Penyediaan dan atau Penyedotan Kaskus	27 225 000,00
	10. Ret. Pelayanan Tera/Tera Ulang	113 724 700,00
	11. Ret. Rumah Potong hewan	74 700 000,00
	12. Ret. Penjualan Produksi Usaha Daerah	76 000 000,00
	13. Ret. Izin Mendirikan Bangunan	3 287 061 905,00
	14. Ret. Perizinan Tertentu Lainnya	160 697 000,00
	15. Ret. Pengujian Parameter Kualitas Lingkungan	155 135 000,00

Lanjutan Tabel/*Continued Table 2.4.1*

Jenis Pendapatan		Jumlah
<i>Type of Receipt</i>		<i>Total</i>
(1)		(2)
1.3	Hasil Pengelolaan Kekayaan Daerah yang Dipisahkan	7 976 039 777,00
1.	Bagian Laba Atas Penyertaan Modal pada Perusahaan Milik Daerah/BUMD	7 976 039 777,00
1.4	Pendapatan Asli Daerah Lain-lain yang Sah / <i>Other Receipt</i>	83 542 746 659,30
1.	Hasil Penjualan Aset daerah yang Tidak Dipisahkan	-
2.	Penerimaan Jasa Giro	1 361 018 322,00
3.	Pendapatan dari Pengembalian	45 791 549,08
4.	Pendapatan dari Denda Keterlambatan & Kelebihan Pembayaran	4 363 601 780,26
5.	Pendapatan dari BLUD	53 987 463 333,00
6.	Pendapatan dari Dana Jaminan Kesehatan Nasional	23 784 871 675,00
2	DANA PERIMBANGAN	1 071 185 606 671,00
2.1	Bagi Hasil Pajak dan Bukan Pajak / <i>Tax and Non Tax Sharing</i>	38 535 196 743,00
1.	Bagi Hasil Pajak	35 460 401 705,00
2.	Bagi Hasil Bukan Pajak/Sumber Daya Alam (SDA)	3 074 795 038,00
2.2	Dana Alokasi Umum (DAU)	830 586 749 000,00
1.	Dana Alokasi Umum	830 586 749 000,00
2.3	Dana Alokasi Khusus (DAK)	202 063 660 928,00
	Dana Alokasi Khusus Fisik	40 854 569 243,00
1.	DAK Reguler Bidang Pendidikan	31 799 152 561,00
2.	DAK Reguler Bidang Kesehatan	5 525 747 682,00
3.	DAK Penugasan Bidang Sanitasi	588 272 000,00
4.	DAK Penugasan Bidang Irigasi	1 503 575 000,00
5.	DAK Bidang Pertanian	421 708 000,00
6.	DAK Penugasan Bidang Kelautan dan Perikanan	1 016 114 000,00
	Dana Alokasi Khusus Non Fisik	
1.	Bantuan Operasional Penyelenggaraan PAUD	7 089 600 000,00
2.	Tunjangan Profesi Guru PNSD	110 808 699 000,00
3.	Tambahan Penghasilan Guru PNSD	272 925 000,00

Lanjutan Tabel/*Continued Table 2.4.1*

Jenis Pendapatan <i>Type of Receipt</i>	Jumlah <i>Total</i>
(1)	(2)
Dana Alokasi Khusus Non Fisik	161 209 091 685,00
4. Bantuan Operasional Kesehatan	28 562 844 000,00
5. Jaminan Persalinan	3 783 701 000,00
6. Bantuan Operasional KB	5 789 042 500,00
7. Akreditasi Puskesmas	1 499 228 000,00
8. Dana Pelayanan Administrasi Kependudukan	2 592 900 185,00
9. Bantuan Operasional Penyelenggaraan Pendidikan Kesehatan	634 600 000,00
10. Pengawasan Obat dan Makanan	175 552 000,00
3 LAIN-LAIN PENDAPATAN DAERAH YANG SAH	397 036 560 948,00
Pendapatan Hibah dari Pemerintah	107 130 013 933,00
1. Hibah dari Pemerintah Pusat	107 130 013 933,00
Dana Bagi Hasil Pajak dari Provinsi dan Pemerintah Daerah Lainnya	79 851 121,00
1. Dana Bagi Hasil Pajak dari Provinsi dan Pemerintah Daerah Lainnya	79 851 121,00
Bantuan Keuangan dari Provinsi atau Pemerintah Daerah Lainnya	83 668 269 894,00
1. Bantuan Keuangan dari Provinsi atau Pemerintah Daerah Lainnya	83 668 269 894,00
Dana Desa	148 593 486 000,00
1. Dana Desa	148 593 486 000,00
Dana Insentif Daerah (DID)	57 564 940 000,00
1. Dana Insentif Daerah (DID)	57 564 940 000,00
Jumlah Pendapatan	1 627 530 501 110,94

Sumber : Badan Pengelola Keuangan dan Aset Daerah Kabupaten Asahan

Source : *Finance Manager and Asset Service of Asahan Regency*

Tabel 2.4.2 **Realisasi Belanja Pemerintah Kabupaten Asahan (rp), 2020**
Table *Realization of Expense of Autonomous Government of Asahan Regency (rp), 2020*

Kode Rekening	Uraian Description	Jumlah Total
(1)	(2)	(3)
2	BELANJA	1 325 246 189 440,23
2.1	BELANJA OPERASI	1 131 513 181 085,38
2.1.1	Belanja Pegawai	658 161 266 419,60
2.1.2	Belanja Barang dan Jasa	354 012 712 886,78
2.1.3	Belanja Subsidi	-
2.1.4	Belanja Hibah	114 323 089 709,00
2.1.5	Biaya Bantuan Sosial	5 016 112 070,00
2.2	BELANJA MODAL	144 111 505 587,25
2.2.1	Belanja Modal Tanah	-
2.2.2	Belanja Modal Peralatan dan Mesin	58 896 861 507,00
2.2.3	Belanja Modal Gedung dan Bangunan	33 994 235 481,73
2.2.4	Belanja Modal Jalan, Irigasi dan Jaringan	50 017 449 461,52
2.2.5	Belanja Modal Aset Tetap Lainnya	1 202 959 137,00
2.2	BELANJA TAK TERDUGA	49 621 502 767,60
2.2.1	Belanja Tak Terduga	49 621 502 767,60
3	TRANSFER	275 053 062 758,00
3.1	TRANSFER BAGI HASIL PENDAPATAN	6 117 134 400,00
3.1.1	Transfer Bagi Hasil Pajak Daerah	5 280 200 000,00
3.1.2	Transfer Bagi Hasil Pendapatan Lainnya	836 934 400,00
3.1	TRANSFER BANTUAN KEUANGAN	268 935 928 358,00
3.1.1	Transfer Bantuan Keuangan ke Desa	267 698 550 900,00
3.1.2	Transfer Bantuan Keuangan Lainnya	1 237 377 458,00

Sumber : Badan Pengelola Keuangan dan Aset Daerah Kabupaten Asahan
 Source : *Finance Manager and Asset Service of Asahan Regency*

Tabel 2.4.3 **Realisasi Penerimaan Daerah Menurut Jenis Penerimaan di Kabupaten Asahan (rp), 2019 - 2020**
Table *Realization of Receipt and Expense Second Stage Region Government of Asahan Regency (rp), 2019 - 2020*

Tahun Anggaran Fiscal Year	2019	2020
(1)	(2)	(3)
1. Pendapatan Asli Daerah	149 647 050 441,83	159 308 333 491,94
a. Pajak Daerah	55 100 685 137,80	59 944 433 840,60
b. Retribusi Daerah	7 080 356 537,50	7 845 113 215,00
c. Hasil Pengelolaan Kekayaan Daerah yg Dipisahkan	8 685 771 397,00	7 976 039 777,00
d. Lain-lain PAD yang Sah	78 780 237 369,53	83 542 746 659,34
2. Dana Perimbangan	1 198 101 351 385,00	1 071 185 606 671,00
a. Bagi Hasil Pajak	49 067 077 069,00	35 460 401 705,00
b. Bagi Hasil Bukan Pajak	3 330 353 801,00	3 074 795 038,00
c. Dana Alokasi Umum (DAU)	917 363 719 000,00	830 586 749 000,00
d. Dana Alokasi Khusus (DAK)	95 854 153 917,00	40 854 569 243,00
e. Dana Alokasi Khusus Non Fisik	132 486 047 598,00	16 209 091 685,00
3. Pendapatan lain-lain yang sah	376 516 871 965,82	397 036 560 948,00
a. Pendapatan Hibah	102 548 900 291,82	107 130 013 933,00
b. Dana Bagi Hasil Pajak dari Prov dan Pemda Lainnya	117 227 609 674,00	79 851 121,00
c. Bantuan Keuangan dari Prov / Pemda Lainnya	-	83 668 269 894,00
d. Dana Desa	145 800 985 000,00	148 593 486 000,00
e. Dana Insentif Daerah (DID)	10 939 377 000,00	57 564 940 000,00
Jumlah Pendapatan	1 724 265 273 792,65	1 627 530 501 110,94

Sumber : Badan Pengelola Keuangan dan Aset Daerah Kabupaten Asahan
 Source : *Finance Manager and Asset Service of Asahan Regency*

Tabel 2.4.4 **Realisasi Pembiayaan Pemerintah Kabupaten Asahan (rp), 2020**
Table 2.4.4 **Realization of Financing of Autonomous Government of Asahan Regency (rp), 2020**

	Uraian <i>Description</i>	Jumlah <i>Total</i>
	(1)	(2)
1	Penerimaan Daerah	20 069 391 930,90
1.1	Sisa Lebih Perhitungan Anggaran Tahun Lalu	19 992 218 269,44
1.2	Transfer dari Dana Cadangan	-
1.3	Penerimaan Pinjaman dan Obligasi	-
1.4	Hasil Penjualan Aset Daerah yang Dipisahkan	-
1.5	Penerimaan Kembali Pemberian Pinjaman Daerah	-
1.6	Penerimaan Kembali Investasi Dana Bergulir	77 173 661,46
2	Pengeluaran Daerah	2 500 000 000,00
2.1	Pemberian Pinjaman Daerah	-
2.2	Penyertaan Modal	2 500 000 000,00
	Sisa Lebih Perhitungan Anggaran Tahun Berjalan	44 800 640 843,61

Sumber : Badan Pengelola Keuangan dan Aset Daerah Kabupaten Asahan

Source : Finance Manager and Asset Service of Asahan Regency

Tabel 2.4.5 **Jumlah Luas Tanah dan Wajib Pajak Bumi dan Bangunan Sektor Pedesaan/Perkotaan (PBB-P2) Menurut Kecamatan (rp), 2020**
Table 2.4.5 **Number of Area and Land and Building Tax Payers by District (rp), 2020**

Kecamatan District	Luas Tanah Area (m²)	Wajib PBB Tax Payer (jiwa/people)
(1)	(2)	(3)
1. B. P. Mandoge	92 035 613	9 310
2. Bandar Pulau	74 423 735	6 496
3. Aek Songsongan	36 258 230	5 643
4. Rahuning	22 258 857	4 777
5. Pulau Rakyat	42 747 617	8 955
6. Aek Kuasan	43 752 113	7 748
7. Aek Ledong	18 319 286	5 725
8. Sei Kepayang	87 890 779	5 726
9. Sei Kepayang Barat	11 289 518	2 001
10. Sei Kepayang Timur	32 535 141	2 528
11. Tanjung Balai	30 187 729	4 403
12. Simpang Empat	60 436 362	11 960
13. Teluk Dalam	40 886 039	6 044
14. Air Batu	38 317 145	12 672
15. Sei Dadap	24 840 056	10 655
16. Buntu Pane	27 811 651	6 873
17. Tinggi Raja	39 597 743	7 825
18. Setia Janji	16 090 015	5 033
19. Meranti	18 910 927	8 179
20. Pulo Bandring	15 031 958	8 668
21. Rawang Panca Arga	35 271 919	9 089
22. Air Joman	34 933 375	12 100
23. Silau Laut	55 234 198	9 790
24. Kisaran Barat	7 736 954	14 714
25. Kisaran Timur	12 187 002	23 423
Asahan	918 983 962	210 337

Sumber : Badan Pengelola Pendapatan Daerah Kabupaten Asahan
 Source : Receipt Board of Asahan Regency

Tabel
Table

2.4.6

**Jumlah Target, Selisih Pajak Bumi dan Bangunan Sektor
Perdesaan/Perkotaan (PBB-P2) Menurut Kecamatan (rp), 2020**
*Amount of Tax Assesment, Arrears and Potency from Land
and Building Tax by District (rp), 2020*

Kecamatan <i>District</i>	Target <i>Tax Assesment</i>	Realisasi <i>Realization</i>	Selisih <i>Difference</i>
(1)	(2)	(3)	(4)
1. B. P. Mandoge	605 567 867	618 689 885	13 122 018
2. Bandar Pulau	252 388 190	262 253 427	9 865 237
3. Aek Songsongan	1 323 430 333	1 324 842 316	1 411 983
4. Rahuning	264 822 595	267 643 799	2 821 204
5. Pulau Rakyat	398 498 781	440 664 366	42 165 585
6. Aek Kuasan	448 704 098	448 714 333	10 235
7. Aek Ledong	233 677 902	254 627 465	20 949 563
8. Sei Kepayang	164 961 338	168 594 897	3 633 559
9. Sei Kepayang Barat	44 898 215	46 380 322	1 482 107
10. Sei Kepayang Timur	53 208 213	56 254 658	3 046 445
11. Tanjung Balai	151 429 074	157 486 806	6 057 732
12. Simpang Empat	575 483 092	595 488 931	20 005 839
13. Teluk Dalam	353 580 829	364 866 191	11 285 362
14. Air Batu	753 903 876	775 104 983	21 201 107
15. Sei Dadap	312 724 963	349 992 280	37 267 317
16. Buntu Pane	364 260 484	384 237601	19 977 117
17. Tinggi Raja	233 249 281	256 116 903	22 867 622
18. Setia Janji	177 389 083	182 877 689	5 488 606
19. Meranti	258 761 712	261 052 624	2 290 912
20. Pulo Bandring	256 302 702	262 532 502	6 229 800
21. Rawang Panca Arga	223 115 035	238 513 182	15 398 147
22. Air Joman	443 571 256	448 960 341	5 389 085
23. Silau Laut	309 303 412	313 240 385	3 936 973
24. Kisaran Barat	3 198 032 291	2 699 954 105	-498 078 186
25. Kisaran Timur	2 598 735 378	2 039 066 947	-559 668 431
Asahan	14 000 000 000	13 218 156 938	-781 843 062

Sumber : Badan Pengelola Pendapatan Daerah Kabupaten Asahan

Source : *Receipt Board of Asahan Regency*

2.5 Pertanahan/ Land Affairs

Tabel
Table

2.5.1

Banyaknya Sertifikat Tanah yang Dikeluarkan Menurut Jenis Hak Atas Tanah, 2016 - 2020
Number of Land Certificates Issued by Type of Land, 2016 – 2020

Hak Atas Tanah	Tahun Year				
	2016	2017	2018	2019	2020
(1)	(2)	(3)	(4)	(5)	(6)
1. Hak Milik	4 728	2 066	7 228	4 855	1 511
2. Hak Guna Bangunan	8	169	385	62	232
3. Hak Guna Usaha	-	-	18	6	-
4. Hak Pakai	6	3	-	13	21
Jumlah/Total	4 742	2 238	7 631	4 936	1 764

Sumber : Kementerian Agraria dan Tata Ruang/Badan Pertanahan Nasional Kabupaten Asahan
Source : BPN-Land Board Representative Office of Asahan Regency

**Tabel
Table****2.5.2****Status Pemilikan Tanah Dirinci Menurut Hak di Tiap Kecamatan,
2020
Land Possession by Type of Rights and District, 2020**

Kecamatan District	Hak Milik Possession Right	Hak Guna Bangunan Building Purpose Right	Hak Pakai Use Right	Hak Penge- lolaan Operating Right	Hak Guna Usaha Business purpose Right
(1)	(2)	(3)	(4)	(5)	(6)
1. B. P. Mandoge	64	-	-	-	-
2. Bandar Pulau	25	-	1	-	-
3. Aek Songsongan	20	-	1	-	-
4. Rahuning	54	-	-	5	-
5. Pulau Rakyat	23	-	-	-	-
6. Aek Kuasan	14	-	1	-	-
7. Aek Ledong	28	201	-	-	-
8. Sei Kepayang	4	-	-	-	-
9. Sei Kepayang Barat	3	-	-	-	-
10. Sei Kepayang Timur	-	-	2	-	-
11. Tanjung Balai	40	-	1	-	-
12. Simpang Empat	19	1	1	-	-
13. Teluk Dalam	12	3	-	-	-
14. Air Batu	46	18	1	-	-
15. Sei Dadap	35	1	3	-	-
16. Buntu Pane	22	-	-	-	-
17. Tinggi Raja	5	-	-	-	-
18. Setia Janji	5	-	-	-	-
19. Meranti	27	-	2	-	-
20. Pulo Bandring	44	-	1	-	-
21. Rawang Panca Arga	13	-	-	-	-
22. Air Joman	155	2	1	-	-
23. Silau Laut	13	-	-	-	-
24. Kisaran Barat	369	2	5	-	-
25. Kisaran Timur	471	4	1	-	-
Asahan	1 511	232	21	5	-

Sumber : Kementerian Agraria dan Tata Ruang/Badan Pertanahan Nasional Kabupaten Asahan
 Source : BPN-Land Board Representative Office of Asahan Regency

Tabel 2.5.3 Jumlah Sertifikat Hak Atas Tanah, 2016 - 2020
Table 2.5.3 Number of Rights on Land Certificate, 2016 - 2020

	Kecamatan <i>District</i>	Tahun <i>Year</i>				
		2016	2017	2018	2019	2020
	(1)	(2)	(3)	(4)	(5)	(6)
1.	B. P. Mandoge	118	7	445	729	64
2.	Bandar Pulau	115	2	254	24	26
3.	Aek Songsongan	67	-	17	14	21
4.	Rahuning	79	6	256	129	59
5.	Pulau Rakyat	76	23	368	20	23
6.	Aek Kuasan	103	88	81	13	15
7.	Aek Ledong	92	71	175	321	229
8.	Sei Kepayang	8	4	210	191	4
9.	Sei Kepayang Barat	10	2	1	3	3
10.	Sei Kepayang Timur	3	1	-	-	2
11.	Tanjung Balai	89	3	217	13	41
12.	Simpang Empat	121	77	1 091	103	21
13.	Teluk Dalam	44	122	6	123	15
14.	Air Batu	124	50	170	67	65
15.	Sei Dadap	70	31	82	80	39
16.	Buntu Pane	194	52	796	269	22
17.	Tinggi Raja	46	6	3	7	5
18.	Setia Janji	5	-	7	8	5
19.	Meranti	77	58	81	352	29
20.	Pulo Bandring	288	85	314	617	45
21.	Rawang Panca Arga	26	4	12	36	13
22.	Air Joman	240	160	219	256	158
23.	Silau Laut	17	5	396	26	13
24.	Kisaran Barat	534	402	235	350	376
25.	Kisaran Timur	2 196	807	1 792	1185	476
	Asahan	4 742	2 066	7 228	4 936	1 769

Sumber : Kementerian Agraria dan Tata Ruang/Badan Pertanahan Nasional Kabupaten Asahan
 Source : BPN-Land Board Representative Office of Asahan Regency

Tabel
Table 2.5.4

Jumlah Sertifikat yang Diterbitkan Menurut Jenis Hak dan Luas Tanah (Ha) yang Disertifikatkan, 2020
Number of Published Certificates by Type of Right and Certificated Land Area, 2020

Bulan Month	Jenis Pemilikan Possession Type		
	Hak Milik Possession Right	Hak Guna Usaha Business Purpose	Hak Pakai Use Right
(1)	(2)	(3)	(4)
Januari/January	67	-	-
Pebruari/February	69	-	-
Maret/March	126	-	-
April/April	210	-	1
Mei/May	165	-	-
Juni/June	73	-	1
Juli/July	104	-	1
Agustus/August	43	-	-
September/September	229	-	-
Oktober/October	43	-	-
Nopember/November	138	-	18
Desember/December	244	-	-
Jumlah/Total	1 511	-	21

Sumber : Kementerian Agraria dan Tata Ruang/Badan Pertanahan Nasional Kabupaten Asahan
Source : BPN-Land Board Representative Office of Asahan Regency

Tabel 2.5.5 **Jumlah Pencatatan Peralihan Hak dan Penerbitan Hak Tanggungan Menurut Jenis Hak dan Luas Tanah (Ha), 2020**
Table 2.5.5 **Number of Registration Transfer Right and Burden Right Published by Type of Right and Certificated Land Area, 2020**

Bulan Month	Peralihan Hak Transfer Right				
	Hak Milik Possession Right		Hak Guna Usaha Business Purpose	Hak Guna Bangunan	
	Jumlah Total	Luas Large		Jumlah Total	Luas Large
(1)	(2)	(3)	(4)	(5)	(6)
Januari/January	65	114 583	-	5	414
Pebruari/February	44	75 898	-	3	237
Maret/March	76	152 450	-	6	14 464
April/April	78	276 826	-	19	2 200
Mei/May	76	134 629	-	1	129
Juni/June	106	371 953	-	10	1 007
Juli/July	67	161 098	-	1	98
Agustus/August	79	129 130	-	2	263
September/September	131	226 324	-	2	322
Oktober/October	52	94 820	-	5	586
Nopember/November	58	58 433	-	6	684
Desember/December	154	391 637	-	11	309 540
Jumlah/Total	986	2 187 781	-	71	329 944

Lanjutan Tabel/*Continued Table 2.5.5*

Bulan Month	Hak Tanggungan Burden Right			
	Hak Milik Possession Right		Hak Guna Usaha Bussines Purpose	Hak Guna Bangunan Use Right
	Jumlah	Luas		
(1)	(6)	(7)	(8)	(9)
Januari/January	163	482 204	-	-
Pebruari/February	116	685 705	-	-
Maret/March	141	374 717	-	-
April/April	130	493 667	-	-
Mei/May	134	432 174	-	-
Juni/June	125	587 192	-	-
Juli/July	162	667 131	-	-
Agustus/August	107	397 161	-	6
September/September	188	661 702	1	-
Oktober/October	155	271 998	-	-
Nopember/November	156	601 207	-	-
Desember/December	148	576 987	-	-
Jumlah/Total	1 725	6 231 845	1	6

Sumber : Kementerian Agraria dan Tata Ruang/Badan Pertanahan Nasional Kabupaten Asahan
 Source : BPN-Land Board Representative Office of Asahan Regency

Tabel 2.5.6 Jumlah Sertifikat Tanah yang Diterbitkan, 2020
Table Number of Published Land Certificates, 2020

Status Pemilikan Tanah <i>Land Possession Status</i>	Rutin <i>Routine</i>	Proyek <i>Project</i>
(1)	(2)	(3)
Hak Milik <i>Possession Right</i>	1 511	-
Hak Guna Bangunan <i>Building Possession Right</i>	232	-
Hak Pakai <i>Use Right</i>	21	-
Hak Peralihan/Pemisahan <i>Transfer/separation Right</i>	-	-
Hak Guna Usaha <i>Business Purpose right</i>	-	-
Jumlah/Total	1 764	-

Sumber : Kementerian Agraria dan Tata Ruang/Badan Pertanahan Nasional
Kabupaten Asahan

Source : BPN-Land Board Representative Office of Asahan Regency

Keterangan/Note : Proyek adalah prona dan redistribusi tanah.

Tabel
Table

2.5.7

**Jumlah Penggunaan Hak-Hak atas Tanah yang Diselesaikan
Melalui Proyek di Kabupaten Asahan, 2020
Number of Land Right Using Finished by Project, 2020**

Uraian/Kecamatan Discription/District	Desa/Kelurahan Village	Target Target	Jumlah Persil Number of Persils	Persentase Percentage (%)
(1)	(2)	(3)	(4)	(5)

TAHUN 2020 TIDAK ADA PROYEK PRONA APBN ASAHAN

Sumber : Kementerian Agraria dan Tata Ruang/Badan Pertanahan Nasional
Kabupaten Asahan

Source : BPN-Land Board Representative Office of Asahan Regency

2.6 Administrasi Pemerintahan/*Public Administration*

Tabel 2.6.1 Banyaknya Surat Nikah yang Dikeluarkan Menurut Kecamatan di Kabupaten Asahan, 2016 - 2020
Table 2.6.1 *Number Of Marriage Certificate Issued by District in Asahan Regency, 2016 – 2020*

	Kecamatan <i>District</i>	Tahun <i>Year</i>				
		2016	2017	2018	2019	2020
	(1)	(2)	(3)	(4)	(5)	(6)
1.	B. P. Mandoge	188	197	170	169	173
2.	Bandar Pulau	180	194	192	196	154
3.	Aek Songsongan	141	144	182	176	120
4.	Rahuning	153	165	148	155	121
5.	Pulau Rakyat	248	255	292	297	187
6.	Aek Kuasan	226	254	212	227	185
7.	Aek Ledong	180	171	204	192	156
8.	Sei Kepayang	130	175	145	149	94
9.	Sei Kepayang Barat	108	104	126	123	108
10.	Sei Kepayang Timur	81	87	106	91	85
11.	Tanjung Balai	356	374	382	375	317
12.	Simpang Empat	381	379	405	413	304
13.	Teluk Dalam	138	132	147	132	125
14.	Air Batu	383	446	385	400	364
15.	Sei Dadap	194	212	290	315	265
16.	Buntu Pane	198	236	215	222	176
17.	Tinggi Raja	177	149	187	190	170
18.	Setia Janji	91	85	101	99	110
19.	Meranti	115	160	150	153	131
20.	Pulo Bandring	242	247	306	319	284
21.	Rawang Panca Arga	107	133	141	150	116
22.	Air Joman	462	568	546	552	421
23.	Silau Laut	168	194	225	230	168
24.	Kisaran Barat	416	416	415	474	395
25.	Kisaran Timur	513	573	585	606	501
	Asahan	5 576	6 050	6 257	6 405	5 230

Sumber : Kantor Kementerian Agama Kab. Asahan

Source : *Office of the Ministry of Religious Affairs Asahan*

Tabel
Table **2.6.2** **Banyaknya Akta Kelahiran yang Dikeluarkan Menurut**
Kecamatan, 2018 - 2020
Number Of Birth Certificate Issued by District, 2018 – 2020

	Kecamatan <i>District</i>	Tahun <i>Year</i>		
		2018	2019	2020
	(1)	(2)	(3)	(4)
1.	B. P. Mandoge	1 178	1 352	965
2.	Bandar Pulau	582	793	809
3.	Aek Songsongan	667	617	819
4.	Rahuning	646	614	636
5.	Pulau Rakyat	1 187	1 188	1 017
6.	Aek Kuasan	731	720	807
7.	Aek Ledong	603	606	651
8.	Sei Kepayang	604	624	747
9.	Sei Kepayang Barat	569	693	434
10.	Sei Kepayang Timur	256	512	343
11.	Tanjung Balai	1 494	1 727	1 936
12.	Simpang Empat	1 551	1 952	1 450
13.	Teluk Dalam	628	537	553
14.	Air Batu	1 564	1 828	1 497
15.	Sei Dadap	1 232	1 264	1 459
16.	Buntu Pane	697	686	701
17.	Tinggi Raja	670	738	699
18.	Setia Janji	403	338	424
19.	Meranti	773	706	742
20.	Pulo Bandring	1 051	907	987
21.	Rawang Panca Arga	593	714	617
22.	Air Joman	1 831	2 040	1 627
23.	Silau Laut	839	940	1 138
24.	Kisaran Barat	1 663	1 926	1 780
25.	Kisaran Timur	2 418	2 802	2 394
	Asahan	24 430	26 824	25 232

Sumber : Dinas Kependudukan dan Pencatatan Sipil Kabupaten Asahan

Source : Civil Registration Office Asahan

**Tabel
Table****2.6.3**

Banyaknya Perkara yang Diterima dan Diselesaikan Menurut Bulan di Kabupaten Asahan, 2020
Number of Cases Received and Completed by Month in Asahan Regency, 2020

Bulan Month	Perkara Pidana		Perkara Perdata		Jumlah	
	Yang Diterima	Yang Diselesaikan	Yang Diterima	Yang Diselesaikan	Yang Diterima	Yang Diselesaikan
(1)	(2)	(3)	(4)	(5)	(6)	(7)
Januari/January	142	42	6	-	148	42
Pebruari/February	75	93	2	1	77	94
Maret/March	61	96	4	2	65	98
April/April	62	79	2	2	64	81
Mei/May	36	55	3	2	39	57
Juni/June	87	88	8	5	95	93
Juli/July	68	73	2	4	70	77
Agustus/August	71	64	4	6	75	70
September/September	52	64	6	3	58	67
Oktober/October	67	61	8	7	75	68
Nopember/November	67	65	8	4	75	69
Desember/December	53	51	6	7	59	58
Jumlah/Total	841	831	59	43	900	874

Sumber : Pengadilan Negeri Kisaran Kelas I-B

Source : Kisaran's Court of First Instance

Tabel
Table

2.6.4

**Jumlah Perkara Pidana (Termasuk Pelanggaran Lalu Lintas)
yang Masuk dan Telah Diputuskan di Pengadilan Negeri
Kisaran, 2020**

**Number of Reported and Solved Crime Cases Including Traffic
Violations in Kisaran State Court, 2020**

Bulan Month	Jenis Perkara Type of Cases								
	Biasa			Singkat			Lalu lintas		
	Sisa Bln Lalu	Ma- suk	Pu- tus	Sisa Bln Lalu	Ma- suk	Pu- tus	Sisa Bln Lalu	Ma- suk	Put us
(1)	(2)	(3)	(4)	(5)	(6)	(7)	(8)	(9)	(10)
Januari/January	32	142	42	-	-	-	-	736	736
Pebruari/February	129	75	93	-	-	-	-	1 980	1 980
Maret/March	110	61	96	-	-	-	-	1 664	1 664
April/April	74	62	79	-	-	-	-	165	165
Mei/May	78	36	55	-	-	-	-	18	18
Juni/June	59	87	88	-	-	-	-	7	7
Juli/July	59	68	73	-	-	-	-	30	30
Agustus/August	55	71	64	-	-	-	-	1 232	1 232
September/September	62	52	64	-	-	-	-	273	273
Oktober/October	51	67	61	-	-	-	-	242	242
Nopember/November	57	67	65	-	-	-	-	267	267
Desember/December	59	53	51	-	-	-	-	141	141

Sumber : Pengadilan Negeri Kisaran Kelas I-B

Source : Kisaran's Court of First Instance

Tabel 2.6.5 **Jumlah Perkara Perdata yang Masuk dan Telah Diputuskan di Pengadilan Negeri Kisaran, 2020**
Table 2.6.5 **Number of Reported and Solved Civil Cases in Kisaran State Court, 2020**

Bulan Month	Jenis Perkara Type of Cases					
	Gugatan Lawsuit			Permohonan Pleas		
	Sisa Bln Lalu	Masuk	Putus	Sisa Bln Lalu	Masuk	Putus
(1)	(2)	(3)	(4)	(5)	(6)	(7)
Januari/January	4	6	-	1	7	7
Pebruari/February	10	2	2	1	13	11
Maret/March	10	4	3	3	7	8
April/April	11	2	2	2	6	7
Mei/May	11	3	2	1	3	4
Juni/June	12	8	6	-	8	4
Juli/July	14	2	5	4	4	7
Agustus/August	11	4	6	1	4	1
September/September	9	6	3	4	9	11
Oktober/October	12	8	7	2	7	7
Nopember/November	13	8	4	2	11	13
Desember/December	17	6	7	-	3	2

Sumber : Pengadilan Negeri Kisaran Kelas I-B
 Source : Kisaran's Court of First Instance

Tabel
Table

2.6.6

Jumlah Perkara Tindak Pidana dan Tahanan Kejaksaan Negeri Asahan Menurut Jenis Perkara (orang), 2020
Number of Cases and Asahan State Prosecution's Prisoners by Type of Cases (people), 2020

Bulan Month	Jumlah Perkara Number of Cases				Jumlah Tahanan Number of Prisoners			
	Pidana Umum General Crimes	Narkotika Narcotics	Pidana Khusus Special Crime	Korupsi Corruption	Pidana Umum General Crimes	Narkotika Narcotics	Pidana Khusus Special Crime	Korupsi Corruption
(1)	(2)	(3)	(4)	(5)	(6)	(7)	(8)	(9)
Januari/January	40	48	-	-	40	48	-	-
Pebruari/February	34	48	-	-	34	48	-	-
Maret/March	45	26	-	-	45	26	-	-
April/April	44	38	-	-	44	38	-	-
Mei/May	30	36	-	-	30	36	-	-
Juni/June	29	42	-	-	29	42	-	-
Juli/July	33	42	-	-	33	42	-	-
Agustus/August	33	27	-	-	33	27	-	-
September/Sept.	51	27	-	-	51	27	-	-
Oktober/Oct.	33	34	-	-	33	34	-	-
Nopember/Nov.	39	31	-	-	39	31	-	-
Desember/Dec.	32	35	-	-	32	35	-	-
Jumlah/Total	443	434	-	-	443	434	-	-

Sumber : Kejaksaan Negeri Asahan

Source : State Prosecution of Asahan

Tabel 2.6.7 **Jumlah Perkara Tindak Pidana Umum yang Diselesaikan dan Dieksekusi oleh Kejaksaan Negeri Asahan (orang), 2020**
Table **Number of Cases by General Crimes of Salvation by Asahan State Prosecution's (people), 2020**

Bulan Month	Jumlah Perkara Masuk Number of Incoming Cases	Hasil Penyelesaian Type of Salvation			
		Dilimpahkan ke PN Brought up to higher court	Dilimpahkan ke Kejaksaan Lain Brought up to Other	Divonis/ Diputus Hakim State Prosecu- tion	Dieksekusi/ Dilaksanakan Executed
(1)	(2)	(3)	(4)	(5)	(6)
Januari/January	88	88	-	24	24
Pebruari/February	82	82	-	79	79
Maret/March	71	71	-	64	64
April/April	82	82	-	72	72
Mei/May	66	66	-	81	81
Juni/June	71	71	-	59	59
Juli/July	75	75	-	63	63
Agustus/August	60	60	-	53	53
September/Sept.	78	78	-	65	65
Oktober/Oct.	67	67	-	58	58
Nopember/Nov.	70	70	-	70	70
Desember/Dec.	67	67	-	53	53
Jumlah/Total	877	877	-	741	741

Sumber : Kejaksaan Negeri Asahan
 Source : State Prosecution of Asahan

**Tabel
Table**

2.6.8

**Jumlah Perkara Tindak Pidana Khusus yang Diselesaikan dan
Dieksekusi oleh Kejaksaan Negeri Asahan (orang), 2020
Number of Cases by Special Crime of Salvation by Asahan
State Prosecution's (people), 2020**

Bulan Month	Jml Perkara		Hasil Penyelesaian Type of Salvation		
	Masuk Number of Incoming Cases	Dilimpahkan ke PN Brought up to higher court	Dikirim ke Kejaksaan Lain Sent to Other	Divonis/ Diputus Hakim State Prosecution	Dieksekusi/ Dilaksanakan Executed
(1)	(2)	(3)	(4)	(5)	(6)
Januari/January	-	-	-	-	-
Pebruari/February	-	-	-	-	-
Maret/March	-	-	-	-	-
April/April	-	-	-	-	-
Mei/May	-	1	-	-	-
Juni/June	-	-	-	-	-
Juli/July	-	-	-	-	-
Agustus/August	-	-	-	1	-
September/Sept.	1	-	-	-	1
Oktober/Oct.	-	-	-	-	-
Nopember/Nov.	-	-	-	-	-
Desember/Dec.	-	-	-	-	-
Jumlah/ Total	1	1	-	1	1

Sumber : Kejaksaan Negeri Asahan

Source : State Prosecution of Asahan

Tabel
Table

2.6.9

**Perkara yang Masuk dan Diputuskan oleh Pengadilan Agama
Kisaran, 2020**
*Reported and Verdicted Cases by Religious Court of Kisaran,
2020*

Bulan Month	Jumlah Perkara Total Cases						Perkara yang dicabut/damai Abrogated Cases		Perkara yang diterima/ Kabul Cases Accepted	
	Sisa bulan lalu Rest of last month		Tambah bulan ini Cases of this month		Jumlah Total		G	P	G	P
	G	P	G	P	G	P				
(1)	(2)	(3)	(4)	(5)	(6)	(7)	(8)	(9)	(10)	(11)
Januari/January	61	6	328	25	389	31	8	3	136	14
Pebruari/ February	239	10	222	23	461	33	17	4	203	15
Maret/March	235	13	173	21	408	34	18	2	209	18
April/April	176	11	125	19	301	30	13	5	120	10
Mei/May	167	15	49	18	216	33	8	3	92	15
Juni/June	112	14	246	16	358	30	14	2	188	18
Juli/July	153	3	272	37	425	40	26	1	229	27
Agustus/August	167	6	181	15	348	21	20	2	158	9
September/Sept.	164	9	215	26	379	35	17	1	213	23
Oktober/Oct.	147	11	159	16	306	27	7	1	194	17
Nopember/Nov.	104	8	218	25	322	33	22	4	194	14
Desember/Dec.	106	14	79	7	185	21	16	1	158	20
Jumlah/Total	1 831	120	2 267	248	4 098	368	186	29	2 094	200

Lanjutan Tabel/*Continued Table 2.6.9*

Bulan Month	Perkara yang digugurkan/dibatalkan Cases Solved by Agreement						Ditolak <i>Rejected</i>		Dicoret <i>Strike-through</i>		Jumlah Total		Bandung/ Kasasi/PK Appeal to Higher Court		Sisa Akhir Bulan Rest	
	G	P	G	P	G	P	G	P	G	P	G	P	G	P		
(1)	(12)	(13)	(14)	(15)	(16)	(17)	(18)	(19)	(20)	(21)	(22)	(23)				
Januari/January	4	2	2	2	-	-	150	21	-	-	239	10				
Pebruari/February	5	-	1	-	-	1	226	20	3	-	235	13				
Maret/March	4	2	-	1	1	-	232	23	1	3	176	11				
April/April	1	-	-	1	-	-	134	15	-	-	167	15				
Mei/May	1	-	3	-	-	1	104	19	4	-	112	14				
Juni/June	3	5	-	2	-	-	205	27	-	1	153	3				
Juli/July	1	4	2	1	-	1	258	34	1	-	167	6				
Agustus/August	1	-	1	-	4	1	184	12	1	2	164	9				
September/Sept.	-	-	2	-	-	-	232	24	3	1	147	11				
Oktober/October	-	-	1	1	-	-	202	19	2	-	104	8				
Nopember/Nov.	-	-	-	1	-	-	216	19	1	-	106	14				
Desember/Dec.	1	-	1	-	-	-	176	21	2	-	9	-				
Jumlah/Total	21	13	13	9	5	4	2 319	254	18	7	1 779	114				

Sumber : Pengadilan Agama Kisaran
 Source : Religious Court of Kisaran
 Keterangan/Note: G = Gugatan P = Permohonan

Tabel 2.6.10 **Jumlah Talak, Perkara Lain dan Cerai Menurut Kecamatan, 2020**
Table 2.6.10 **Number of Separate, Another Cases and Divorce by District, 2020**

	Kecamatan <i>District</i>	Talak <i>Separates</i>	Cerai <i>Divorces</i>	Rujuk dan Perkara Lain <i>Another Cases</i>
	(1)	(2)	(3)	(4)
1.	B. P. Mandoge	35	40	10
2.	Bandar Pulau	12	10	5
3.	Aek Songsongan	35	30	3
4.	Rahuning	15	9	2
5.	Pulau Rakyat	17	8	4
6.	Aek Kuasan	15	17	5
7.	Aek Ledong	19	19	3
8.	Sei Kepadang	15	12	5
9.	Sei Kepadang Barat	10	13	1
10.	Sei Kepadang Timur	7	20	2
11.	Tanjung Balai	20	19	3
12.	Simpang Empat	35	40	9
13.	Teluk Dalam	8	15	3
14.	Air Batu	20	50	10
15.	Sei Dadap	15	55	15
16.	Buntu Pane	25	35	7
17.	Tinggi Raja	15	30	3
18.	Setia Janji	23	20	2
19.	Meranti	15	27	4
20.	Pulo Bandring	20	30	3
21.	Rawang Panca Arga	15	15	4
22.	Air Joman	15	45	15
23.	Silau Laut	10	30	12
24.	Kisaran Barat	40	90	10
25.	Kisaran Timur	38	70	17
	Asahan	494	749	157

Sumber : Pengadilan Agama Kisaran

Source : Religious Court of Kisaran

Tabel
Table **2.6.11** **Jumlah Peristiwa Kejahatan/Pelanggaran yang Dilaporkan dan D diselesaikan Menurut Jenis Pelanggaran, 2020**
Number of Reported and Solved Crimes by Type of Violations, 2020

	Jenis Kejahatan/Pelanggaran Type of Crimes/Violations	Dilaporkan Reported	Diselesaikan Solved	Belum Selesai Unsolved
	(1)	(2)	(3)	(4)
1.	Kejahatan Politik/ <i>Political Crimes</i>	-	-	-
2.	Kejahatan Terhadap Kepala Negara <i>Against Head of States</i>	-	-	-
3.	Kejahatan Terhadap Ketertiban Umum/ <i>Against Public Orders</i>	-	-	-
4.	Pembakaran/ <i>Arsons</i>	1	-	1
5.	Kebakaran/ <i>Fire</i>	16	14	2
6.	Memberi Suap/ <i>Briberies</i>	-	-	-
7.	Kejahatan Mata Uang/ <i>Crimes Related to money</i>	-	1	-
8.	Kejahatan Materai/ <i>Seal Forgertses</i>	-	-	-
9.	Kejahatan Susila/ <i>Morality Offurses</i>	15	9	6
10.	Perzinaan	-	-	-
11.	Perkosaan/ <i>Robs</i>	6	5	1
12.	Perjudian/ <i>Gamblings</i>	68	62	6
13.	Penculikan/ <i>Kidnappings</i>	-	-	-
14.	Pembunuhan/ <i>Murders</i>	2	2	-
15.	Penganiayaan Berat/ <i>Heavy Violence</i>	80	48	32
16.	Penganiayaan Ringan/ <i>Light Violence</i>	189	166	23
17.	Pencurian Biasa/ <i>Common Robbery</i>	228	217	11
18.	Pencurian Ringan/ <i>Light Robbery</i>	-	-	-
19.	Pencurian dengan Kekerasan/ <i>Armed Robbery</i>	26	24	2
20.	Pencurian dgn Pemberatan/ <i>Theft and Heavy Voilences</i>	334	385	-

Lanjutan Tabel/*Continued Table 2.6.11*

Jenis Kejahatan/Pelanggaran <i>Type of Crimes/Violations</i>		Dilaporkan <i>Reported</i>	Diselesaikan <i>Solved</i>	Belum Selesai <i>Unsolved</i>
(1)		(5)	(6)	(7)
21.	Penghinaan/ <i>Insult</i>	27	22	5
22.	Pemerasan/ <i>Extortion</i>	6	5	1
23.	Penggelapan/ <i>Embezzlements</i>	137	87	50
24.	Penipuan/ <i>Fraud</i>	78	34	44
25.	Perusakan/ <i>Destructions</i>	29	35	-
26.	Penadah/ <i>Catcher</i>	-	6	-
27.	Menerima Suap (Korupsi)/ <i>Corruption</i>	1	1	-
28.	Kejahatan Ekonomi/ <i>Economical Crimes</i>	-	-	-
29.	Curanmor/ <i>Motorcycle Robberies</i>	106	45	61
30.	Pencurian Kawat Telepon/ <i>Telephone Wire Robbery</i>	-	-	-
31.	Kejahatan Narkotika/ <i>Narcotic Crimes</i>	299	304	-
32.	Penyelundupan/ <i>Smuggling</i>	-	-	-
33.	Kejahatan Lain-lain/ <i>Other Crimes</i>	218	153	65
Jumlah Kejahatan/ Total Crimes		1 866	1 625	310
34.	Pelanggaran KUHP/ <i>Criminal Code</i>	-	-	-
35.	Pelanggaran Perundang - undangan	-	-	-
36.	Kecelakaan Lalu Lintas/ <i>Traffic Accident</i>	332	292	40
37.	Pelanggaran Lalu Lintas/ <i>Traffic Violations</i>	15 304	15 277	27
38.	Pelanggaran Ekonomi (miras)/ <i>Economical Violences</i>	-	-	-
Jumlah/Total		17 502	17 194	377

Sumber : POLRES Asahan

Source : District Police Command of Asahan

Tabel
Table

2.6.12

Jumlah Panti Asuhan Menurut Kecamatan, Status, Kapasitas dan Penghuni, 2020
Number of Orphan Ages by District, Status, Capacity and Occupant, 2020

Kecamatan <i>District</i>	Pemerintah <i>State</i>			Swasta <i>Private</i>		
	Jumlah Kapasitas <i>Total Capacity</i>	Penghuni <i>Occupant</i>	Jumlah Kapasitas <i>Total Capacity</i>	Penghuni <i>Occupant</i>	Jumlah Kapasitas <i>Total Capacity</i>	Penghuni <i>Occupant</i>
(1)	(2)	(3)	(4)	(5)	(6)	(7)
1. B. P. Mandoge	-	-	-	-	-	-
2. Bandar Pulau	-	-	-	-	-	-
3. Aek Songsongan	-	-	-	-	-	-
4. Rahuning	-	-	-	-	-	-
5. Pulau Rakyat	-	-	-	-	-	-
6. Aek Kuasan	-	-	-	-	-	-
7. Aek Ledong	-	-	-	-	-	-
8. Sei Kepayang	-	-	-	-	-	-
9. Sei Kepayang Barat	-	-	-	-	-	-
10. Sei Kepayang Timur	-	-	-	-	-	-
11. Tanjung Balai	-	-	-	-	-	-
12. Simpang Empat	1	60	47	-	-	-
13. Teluk Dalam	-	-	-	-	-	-
14. Air Batu	-	-	-	-	-	-
15. Sei Dadap	-	-	-	-	-	-
16. Buntu Pane	-	-	-	-	-	-
17. Tinggi Raja	-	-	-	-	-	-
18. Setia Janji	-	-	-	-	-	-
19. Meranti	-	-	-	-	-	-
20. Pulo Bandring	-	-	-	-	-	-
21. Rawang Panca Arga	-	-	-	-	-	-
22. Air Joman	-	-	-	-	-	-
23. Silau Laut	-	-	-	-	-	-
24. Kisaran Barat	-	-	-	-	-	-
25. Kisaran Timur	-	-	-	2	100	75
Asahan	1	60	47	2	100	75

Sumber : Dinas Sosial Kabupaten Asahan

Source : Social and of Asahan Regency

Jumlah Penerima Bantuan (Kepala Keluarga) dan Anggaran Bantuan Sosial Pangan Menurut Kecamatan di Kabupaten Asahan, 2019-2020
Number of Aid Recipients (Head of Household) and Food Social Assistance Budget by Subdistrict in Asahan Regency, 2019-2020

Kecamatan <i>District</i>	Tahun <i>Year</i>	
	2019	2020
(1)	(2)	(3)
1. B. P. Mandoge	1 257	1 054
2. Bandar Pulau	1 409	1 117
3. Aek Songsongan	810	682
4. Rahuning	801	756
5. Pulau Rakyat	1 806	1 732
6. Aek Kuasan	1 075	965
7. Aek Ledong	573	493
8. Sei Kepayang	1 805	1 636
9. Sei Kepayang Barat	1 507	1 468
10. Sei Kepayang Timur	1 063	1 023
11. Tanjung Balai	4 779	4 515
12. Simpang Empat	1 982	1 899
13. Teluk Dalam	1 013	912
14. Air Batu	1 598	1 478
15. Sei Dadap	1 590	1 497
16. Buntu Pane	851	832
17. Tinggi Raja	998	885
18. Setia Janji	798	709
19. Meranti	1 144	1 124
20. Pulo Bandring	1 551	1 480
21. Rawang Panca Arga	1 033	946
22. Air Joman	2 842	2 676
23. Silau Laut	1 932	1 660
24. Kisaran Barat	1 552	1 509
25. Kisaran Timur	2 082	1 747
Asahan	37 851	34 795

Sumber : Dinas Sosial Kabupaten Asahan

Source : Social and of Asahan Regency

Tabel
Table 2.6.14 **Jumlah Penerima Bantuan (Kepala Keluarga) dan Anggaran Bantuan Sosial Pangan Menurut Kecamatan di Kabupaten Asahan, 2019-2020**
Number of Aid Recipients (Head of Household) and Food Social Assistance Budget by Subdistrict in Asahan Regency, 2019-2020

Kecamatan <i>District</i>	Tahun <i>Year</i>	
	2019	2020
(1)	(2)	(3)
1. B. P. Mandoge	25	3
2. Bandar Pulau	-	-
3. Aek Songsongan	25	-
4. Rahuning	415	2
5. Pulau Rakyat	175	3
6. Aek Kuasan	200	1
7. Aek Ledong	-	150
8. Sei Kepayang	25	1 375
9. Sei Kepayang Barat	-	750
10. Sei Kepayang Timur	-	812
11. Tanjung Balai	25	2 425
12. Simpang Empat	75	5
13. Teluk Dalam	225	-
14. Air Batu	150	15
15. Sei Dadap	25	70
16. Buntu Pane	1 525	610
17. Tinggi Raja	1 750	560
18. Setia Janji	1 025	240
19. Meranti	-	1
20. Pulo Bandring	350	240
21. Rawang Panca Arga	-	100
22. Air Joman	175	5
23. Silau Laut	275	1
24. Kisaran Barat	125	3
25. Kisaran Timur	-	8
Asahan	6 590	7 379

Sumber : Badan Penanggulangan Bencana Daerah Kabupaten Asahan

Source : *Regional Disaster Management of Asahan Regency*

Tabel 2.6.15 Jumlah Demonstrasi di Kabupaten Asahan, 2016 – 2020
Table Number of Demonstration in Asahan Regency, 2016 -2020

Uraian Description	Tahun Year				
	2016	2017	2018	2019	2020
(1)	(2)	(3)	(4)	(5)	(6)
1. Unjuk Rasa dari Foksi Mahasiswa	20	29	23	15	9
2. Unjuk Rasa dari Pemuda	37	10	28	16	14
3. Unjuk Rasa dari Masyarakat	19	14	17	5	10
Jumlah/Total	76	53	68	36	33

Sumber : Badan Kesbang dan Politik Kabupaten Asahan

Source : *Unity of the nation's bodies and political of Asahan Regency*

Tabel 2.6.16 Jumlah Kriminalitas di Kabupaten Asahan, 2016 – 2020
Table *Number of Crime in Asahan Regency, 2016 – 2020*

Jenis Kriminal <i>Type of Crime</i>	Tahun <i>Year</i>				
	2016	2017	2018	2019	2020
(1)	(2)	(3)	(4)	(5)	(6)
1. Jumlah Kasus Narkoba	169	194	309	313	299
2. Jumlah Kasus Pembunuhan	-	2	3	3	2
3. Jumlah Kejahatan Seksual	83	51	3	9	29
4. Jumlah Kasus Penganiayaan	107	93	289	238	267
5. Jumlah Kasus Pencurian	407	277	800	604	696
6. Jumlah Kasus Penipuan	54	63	81	91	78
7. Jumlah Kasus Pemalsuan Uang	-	6	1	9	3
Jumlah/Total	820	686	1 486	1267	1374
Jumlah Penduduk	712 684	718 718	724 379	729 795	735 026
Angka Kriminalitas	0,001	0,001	0,002	0,002	0,002

Sumber : POLRES Asahan

Source : District Police Command of Asahan

Tabel
Table 2.6.17 **Jumlah Organisasi Partai Politik, LSM, dan Ormas, 2016 - 2020**
Number of Organizations Of Political Parties, Non-Governmental Organizations and Community Organizations, 2016 – 2020

Jenis Organisasi <i>Type of Organization</i>	Tahun <i>Year</i>				
	2016	2017	2018	2019	2020
(1)	(2)	(3)	(4)	(5)	(6)
1. Organisasi Partai Politik	12	16	16	16	16
2. Organisasi Yayasan	21	4	6	11	12
3. Organisasi LSM	232	253	255	258	263
4. Organisasi Fungsi	92	102	110	113	119
5. Organisasi Keagamaan	54	58	59	61	67
6. Organisasi Profesi	91	96	98	103	107
7. Organisasi Kesamaan Kegiatan	62	67	72	76	80
8. Organisasi Kesamaan Kekerabatan	37	39	42	48	51
Jumlah/Total	601	635	658	686	715

Sumber : Badan Kesbang dan Politik Kabupaten Asahan

Source : *Unity of the nation's bodies and political of Asahan Regency*

Tabel 2.6.18 **Rekapitulasi Bencana Alam di Kabupaten Asahan, 2020**
Table 2.6.18 **Recapitulation of Natural Disasters in Asahan Regency, 2020**

Kecamatan <i>District</i>	Jenis Bencana/ <i>Disaster Types</i>		
	Banjir <i>Flood</i>	Puting Beliung <i>Storm</i>	Longsor <i>Avalanche</i>
(1)	(2)	(3)	(4)
1. B. P. Mandoge	-	1	5
2. Bandar Pulau	-	-	1
3. Aek Songsongan	2	-	2
4. Rahuning	3	-	-
5. Pulau Rakyat	1	1	-
6. Aek Kuasan	-	-	-
7. Aek Ledong	3	-	-
8. Sei Kepayang	3	-	-
9. Sei Kepayang Barat	-	-	-
10. Sei Kepayang Timur	2	-	-
11. Tanjung Balai	5	1	-
12. Simpang Empat	11	1	-
13. Teluk Dalam	2	-	-
14. Air Batu	-	2	-
15. Sei Dadap	10	-	-
16. Buntu Pane	25	1	-
17. Tinggi Raja	24	-	-
18. Setia Janji	15	3	1
19. Meranti	2	-	-
20. Pulo Bandring	8	-	-
21. Rawang Panca Arga	3	-	-
22. Air Joman	-	-	-
23. Silau Laut	1	1	-
24. Kisaran Barat	-	3	-
25. Kisaran Timur	1	3	-
Asahan	121	17	9

Sumber : Badan Penanggulangan Bencana Daerah Kabupaten Asahan
 Source : *Regional Disaster Management of Asahan Regency*

Tabel 2.6.19 **Rekapitulasi Bencana Alam Kebakaran di Kabupaten Asahan, 2019-2020**
Table 2.6.19 **Recapitulation of Natural Disasters in Asahan Regency, 2019-2020**

	Kecamatan <i>District</i>	Tahun <i>Year</i>	
		2019	2020
	(1)	(2)	(3)
1.	B. P. Mandoge	-	-
2.	Bandar Pulau	-	-
3.	Aek Songsongan	-	1
4.	Rahuning	3	1
5.	Pulau Rakyat	3	4
6.	Aek Kuasan	-	2
7.	Aek Ledong	2	-
8.	Sei Kepayang	3	-
9.	Sei Kepayang Barat	-	1
10.	Sei Kepayang Timur	-	-
11.	Tanjung Balai	8	4
12.	Simpang Empat	1	4
13.	Teluk Dalam	-	2
14.	Air Batu	4	2
15.	Sei Dadap	3	-
16.	Buntu Pane	-	1
17.	Tinggi Raja	1	-
18.	Setia Janji	1	1
19.	Meranti	-	1
20.	Pulo Bandring	-	1
21.	Rawang Panca Arga	-	1
22.	Air Joman	1	4
23.	Silau Laut	-	-
24.	Kisaran Barat	13	6
25.	Kisaran Timur	8	5
	Asahan	51	41

Sumber : Satpol PP Kabupaten Asahan

Source : Satpol PP of Asahan Regency

Tabel
Table 2.6.20 **Jumlah Kerusakan Rumah yang Diakibatkan Bencana Alam di Kabupaten Asahan, 2020**
Number of Damaged Houses Due to Natural Disasters in Asahan Regency, 2020

	Kecamatan <i>District</i>	Jenis Bencana/ <i>Disaster Types</i>			
		Banjir <i>Flood</i>	Puting Beliung <i>Storm</i>	Longsor <i>Avalanche</i>	Kebakaran <i>Fire</i>
	(1)	(2)	(3)	(4)	(5)
1.	B. P. Mandoge	-	2	-	1
2.	Bandar Pulau	-	-	-	-
3.	Aek Songsongan	11	-	-	-
4.	Rahuning	135	-	-	4
5.	Pulau Rakyat	-	1	-	6
6.	Aek Kuasan	-	-	-	1
7.	Aek Ledong	141	-	-	-
8.	Sei Kepayang	183	-	-	2
9.	Sei Kepayang Barat	-	-	-	2
10.	Sei Kepayang Timur	91	-	-	-
11.	Tanjung Balai	234	1	-	3
12.	Simpang Empat	589	1	-	12
13.	Teluk Dalam	318	-	-	1
14.	Air Batu	-	7	-	3
15.	Sei Dadap	897	-	-	-
16.	Buntu Pane	715	1	-	1
17.	Tinggi Raja	923	-	-	1
18.	Setia Janji	516	2	1	1
19.	Meranti	84	-	-	1
20.	Pulo Bandring	723	-	-	-
21.	Rawang Panca Arga	315	-	-	1
22.	Air Joman	-	-	-	5
23.	Silau Laut	10	1	-	-
24.	Kisaran Barat	-	1	-	3
25.	Kisaran Timur	130	1	-	7
	Asahan	6 015	18	1	55

Sumber : Badan Penanggulangan Bencana Daerah Kabupaten Asahan
Source : *Regional Disaster Management of Asahan Regency*

Tabel 2.6.21 **Rasio Jumlah Polisi Pamong Praja di Kabupaten Asahan, 2016 – 2020**
Table 2.6.21 **Ratio of Number of Police Civil Service in Asahan Regency, 2016 – 2020**

Uraian Description	Tahun Year				
	2016	2017	2018	2019	2020
(1)	(2)	(3)	(4)	(5)	(6)
1. Jumlah Polisi Pamong Praja	211	299	289	315	304
2. Jumlah Penduduk	712 684	718 718	724 379	729 795	735 026
3. Rasio Jumlah Polisi Pamong Praja per 10 000 Penduduk	2,96	4,16	3,99	4,32	4,13

Sumber : Satpol PP Kabupaten Asahan

Source : Satpol PP of Asahan Regency

BAB 3

Chapter 3

PENDUDUK & TENAGA KERJA POPULATION & EMPLOYMENT

Rasio Beban Ketergantungan 2020

48,84 %

Artinya 100 penduduk produktif, menanggung beban 49 penduduk tidak produktif

100 productive population bear the burden of 49 unproductive population

Semakin besar Rasio Beban Ketergantungan, semakin kecil peluang menyisihkan pendapatan.

The greater the Dependency ratio the smaller the chance of selling aside revenue.



Pada Tahun 2020 ada sekitar 15.641 Angkatan kerja berpendidikan SMA ke atas yang berstatus

PENGANGGURAN

in 2020 there were around 15.641 workforce with high school education and above with Unemployment status



Sumber: Kabupaten Asahan Dalam Angka ,2021

Source : Asahan Regency In Figures ,2021

PENJELASAN TEKNIS

TECHNICAL NOTES

1. **Penduduk** menurut konsep BPS adalah semua orang yang berdomisili wilayah geografis Republik Indonesia selama 6 (enam) bulan atau lebih dan atau mereka yang berdomisili kurang dari 6 bulan tetapi bertujuan menetap.
2. **Rata-rata pertumbuhan penduduk** adalah angka menunjukkan tingkat penambahan penduduk pertahun dalam jangka waktu tertentu, angka ini dinyatakan sebagai persentase kenaikan dari penduduk pada tahun dasar.
3. **Rasio Jenis Kelamin** adalah perbandingan antara banyaknya penduduk laki-laki dengan banyaknya penduduk perempuan pada suatu daerah dan waktu, Biasanya dinyatakan dengan banyaknya penduduk laki-laki untuk 100 penduduk perempuan.

$$\text{Sex Rasio} = \frac{\text{Jumlah Penduduk LK}}{\text{Jumlah Penduduk PR}} \times 100$$

4. **Kepadatan Penduduk** adalah banyaknya penduduk per Km persegi.
5. **Laju pertumbuhan penduduk** adalah angka yang menunjukkan persentase penambahan penduduk dalam jangka waktu tertentu.
6. **Daerah Perkotaan (urban)** adalah suatu wilayah administrasi setingkat desa/kelurahan yang memenuhi

1. **Population** are all residents of the entire geographic territory of Republic of Indonesia who have stayed for six months or longer, and those who intended to stay more than six months even though their length of stay is less than six months.
2. **Population Growth Rate** is the rate at which population is increasing (or decreasing) in a given year and expressed as a percentage of the year base population.
3. **Sex Ratio** is the ratio between the number of male population by the number of females in a particular region and time, usually expressed as the number of resident males to 100 females.

$$\text{Sex Ratio} = \frac{\text{Number of Males}}{\text{Number of Females}} \times 100$$

4. **Population Density** is the number of peoples per square kilometer.
5. **The growth rate of population** is the number that show percentage of population growth within a specified period.
6. **Urban Area** : The term of urban area refers to village equivalent administrative area which satisfies certain requirements regarding

persyaratan tertentu dalam hal kepadatan penduduk, persentase rumah tangga pertanian dan sejumlah fasilitas urban lainnya seperti jalan dan sebagainya. Jadi daerah perkotaan tidak identik dengan kota walaupun semua desa/kelurahan di kota termasuk perkotaan. Desa perkotaan biasanya dikepalai oleh seorang lurah sedangkan desa/pedesaan dikepalai oleh seorang kepala desa.

7. **Rumah Tangga** adalah seseorang atau sekelompok orang yang mendiami sebagian atau seluruh bangunan fisik/sensus dan biasanya tinggal bersama serta makan dari satu dapur. Yang dimaksud makan dari satu dapur adalah jika pengurusan kebutuhan sehari-hari dikelola bersama-sama menjadi satu.
8. **Anggota Rumah Tangga** adalah semua orang yang biasanya bertempat tinggal di suatu rumah tangga, baik yang berada dirumah waktu pencacahan maupun yang sementara tidak ada.
9. **Rata-rata anggota Rumah Tangga** adalah yang menunjukkan rata-rata jumlah rumah tangga, per rumah tangga.
10. **Rasio Beban Ketergantungan** adalah Perbandingan antara penduduk usia non produktif (0-14 tahun dan 64 tahun keatas) dengan penduduk usia produktif (15-64 tahun).
11. **Penduduk usia kerja** adalah penduduk

population density and a number of urban facilities such as road facilities and etc. An urban area therefore not identical to a municipality. The urban village is headed by a 'lurah' while a rural village is headed by a 'kepala desa'.

7. **Household** is an individual or a group of people living in a physical/census building unit or part if it an usually commit on a common provision for food and other essentials of living. Common provisions for food means are organizing daily needs for all of household members.
8. **Household member** are those use usually live in house hold regardless their location at the time of enumeration are classified as household member.
9. **Average number of household** is the average number of household member per household.
10. **Dependency Ratio** : Ratio between nonproductive ages population (0-14 years and 65 or over) with productive ages population (15-64 years).
11. **Working age population** is peoples of 15

yang berumur 15 tahun ke atas.

years and over.

12. **Tenaga Kerja (Manpower)** adalah penduduk berumur 15 Tahun keatas yang dianggap dapat memproduksi barang dan jasa.
12. **Man power** defined as a group of people aged 10 year and over who are assumed have ability to work.
13. **Definisi Bekerja** yang digunakan BPS pada Sensus 2000 dan survei lainnya adalah mereka yang sedang melakukan kegiatan dengan maksud memperoleh penghasilan. Batasan yang digunakan adalah paling sedikit bekerja satu jam berturut-turut selama satu minggu sebelum pencacahan. Bagi mereka yang tidak bekerja karena cuti dan lain-lain, serta petani yang sementara tidak bekerja karena menunggu panen, tetapi dimasukan bekerja walaupun seminggu pencacahan sedang tidak bekerja.
13. **BPS Working definitions** used in Census 2000 and other surveys are those who are doing activities with the purpose of obtaining income. Restriction used is at least one hour in succession for one week prior to enumeration. For those who do not work due to leave and others, as well as farmers who were temporarily absent from work due to waiting for harvest, but it is included to work although they are not working in an enumeration week.
14. **Angkatan kerja** adalah penduduk yang bekerja atau yang punya pekerjaan namun sementara tidak bekerja dan yang mencari pekerjaan.
14. **Labor Force** are people who were working, or having a job but were temporarily absent from work, and those who were looking for work.

Tingkat Partisipasi Angkatan Kerja.

Labor force Participation Rate.

$$\text{TPAK} = \frac{\text{Jumlah Angkatan Kerja}}{\text{Jumlah 15 Th. Keatas}} \times 100\%$$

$$\text{LEPR} = \frac{\text{Number of Peoples in the labor force}}{\text{Number of Peoples in the age 15 years and over}} \times 100\%$$

ULASAN

DESCRIPTION

3.1 Penduduk

Asahan merupakan Kabupaten kelima dengan jumlah penduduk terbesar di Sumatera Utara setelah Simalungun, Langkat, Deli Serdang dan Medan. Jumlah penduduk Asahan berdasarkan hasil Sensus Penduduk (SP) 2020 adalah 796.960 orang termasuk penduduk yang bertempat tinggal tidak tetap. Sedangkan laju pertumbuhan penduduk dari tahun 2010 - 2020 berdasarkan angka terakhir SP2020 adalah 1,38 persen per tahun.

Hasil Sensus penduduk Kabupaten Asahan Tahun 2020 sebesar 769.960 orang dengan kepadatan penduduk sebesar 206,26 orang per km². Jumlah rumah tangga sebanyak 171.464 rumah tangga, sedangkan laju pertumbuhan penduduk dari tahun 2010-2020 sebesar 1,38 persen. Jumlah penduduk perempuan pada tahun 2020 lebih sedikit dari penduduk laki-laki yang terdiri dari 389.391 jiwa penduduk laki-laki dan 380.569 jiwa perempuan atau dengan rasio jenis kelamin sebesar 102,32 yang artinya dari 100 penduduk perempuan terdapat sekitar 102 penduduk laki-laki.

Jika dilihat dari komposisi perempuan di Kabupaten Asahan yang bekerja sebagai Pegawai Negeri Sipil (sekitar 52,6% menggambarkan meskipun jumlahnya lebih sedikit dari laki-laki tapi kualitas perempuan di Asahan bisa diandalkan. Bila dilihat per

3.1. Population

Asahan is the fifth most populous Regency in Sumatera Utara after Simalungun, Langkat, Deli Serdang dan Medan. According to the latest, 2020 Population Census Asahan's population was about 796.960 peoples include population that had no permanent residence. Population growth rate in the period 2010 - 2020 based on final number of population census was 1,38 percent.

The census of Asahan Regency in 2020 was 769.960 peoples with population density 206,26 peoples per square kilometers. Still in the same year, the number of households was 171.464. Even though population growth rate in period 2010 – 2020 was 1,38 percent. The number of female population in 2020 is less than the male population, that consist of 389.391 males and 380.569 females. With this figures, the sex ratio of Asahan was 102,32 it means that number of females populations less than males or in every 100 females there was about 102 males.

When viewed from the composition of women in the District of Asahan who work as Civil Servants (52,6%) Described although the number is less than men but the quality of women in Asahan can be relied upon. When viewed per district, Kisaran Timur was the

kecamatan maka Kecamatan Kisaran Timur merupakan kecamatan dengan jumlah penduduk terbesar dengan tingkat Distribusi penduduk sebesar 10,58 persen sedangkan Kecamatan Sei Kepayang Timur adalah yang terkecil yaitu 1,24 persen. Untuk Kecamatan terpadat urutan pertama adalah Kecamatan Kisaran Timur disusul Kisaran Barat dengan masing-masing kepadatan 2701,13 dan 1.842,03 orang per km² dan yang terjarang adalah Kecamatan Bandar Pasir Mandoge 49,04 orang per km². Hal ini dapat dimaklumi karena Kecamatan Kisaran Barat dan Kisaran Timur terletak di ibukota Kabupaten Asahan. Kepadatan penduduk di dua Kecamatan ini perlu mendapat pengelolaan yang lebih baik lagi agar tercipta lingkungan yang baik.

biggest distric in number of population with level of population spread 10,33 percent and the lowest one was 1,28 percent in District of Sei Kepayang Timur. For the first densely populated subdistrict is Kisaran Timur District followed by Kisaran Barat with each density of 2701,13 and 1,842 persons per km² and the rarely is Bandar Pasir Mandoge District 49,04 person km². This is understandable because the District of Kisaran Barat and Kisaran Timur is located in the district capital of Asahan. Population density in these two sub-districts needs to get better management in order to create a good environment.

Dilihat dari kelompok umur, persentase penduduk usia 0-14 tahun sebesar 28,12 persen, 15-64 tahun sebesar 67,18 persen dan usia 65 tahun ke atas sebesar 4,7 persen yang berarti jumlah penduduk usia produktif lebih besar dibandingkan penduduk usia non produktif dengan rasio beban ketergantungan sebesar 48,84 artinya setiap 100 orang penduduk usia produktif menanggung sekitar 49 orang penduduk usia non produktif. Perlu perhatian serius untuk menangani penduduk usia lanjut (lansia) yang berjumlah 36.133 jiwa di Kabupaten Asahan.

Population percentage of age group 0-14 years was 28,12 percent, age group 15-64 years was 67,18 percent and 65 or over was 4,7 percent, that means number of productive ages population out numbered than non productive age whereas the dependency ratio of the population was 48,84, it means in 100 peoples of productive ages population there was about 49 peoples of nonproductive ages population. It needs serious attention to handle the elderly (elderly) population of 36.133 people in Asahan Regency.

3.2. Ketenagakerjaan

Tingkat partisipasi Angkatan Kerja (TPAK) Asahan turun pada tahun 2020. Pada tahun 2019, TPAK di Asahan 64,94 persen menurun menjadi 59,62 persen di tahun 2019.

3.2. Employment

Labour force participation rate (TPAK) Asahan seem to decrease in the year 2020. In the year 2019, in Asahan TPAK 64,94 percent decrease to 59,62 percent in the year 2019.

Jika dilihat dari status pekerjaannya, 24,75 persen penduduk usia 15 tahun ke atas yang bekerja di Asahan adalah buruh atau karyawan. Penduduk yang berusaha dengan dibantu anggota keluarga mencapai 4,48 persen, sedangkan penduduk yang bekerja sebagai pekerja keluarga mencapai 3,94 persen. Sebesar 2,05 persen penduduk Asahan yang menjadi pengusaha yang mempekerjakan buruh tetap/bukan anggota keluarganya.

Jumlah penduduk Asahan yang merupakan angkatan kerja pada Tahun 2020 adalah sebanyak 317.794 orang yang terdiri dari 294.795 orang terkategori bekerja dan sebesar 22.999 orang terkategori mencari kerja dan tidak bekerja (pengangguran terbuka). Penduduk Asahan yang bekerja ini sebagian besar bekerja pada sektor Jasa yaitu 50.87 persen. Sektor kedua terbesar dalam menyerap tenaga kerja di Asahan adalah sektor pertanian yaitu sebesar 32.02 persen.

Jumlah pencari kerja yang terdaftar Menurut tingkat pendidikan pada tahun 2020 sebanyak 991 orang, yang terdiri dari 528 pencari kerja laki-laki dan sisanya 463 adalah pekerja perempuan.

Jumlah pengangguran tahun 2020 sebanyak 22.999 orang. Bila kita lihat dari pendidikan yang ditamatkan ada sebanyak 15.641 orang yang berpendidikan SMA ke atas (68,0%) dan selebihnya berpendidikan SMP ke bawah sebesar 7.358 orang (32,0%).

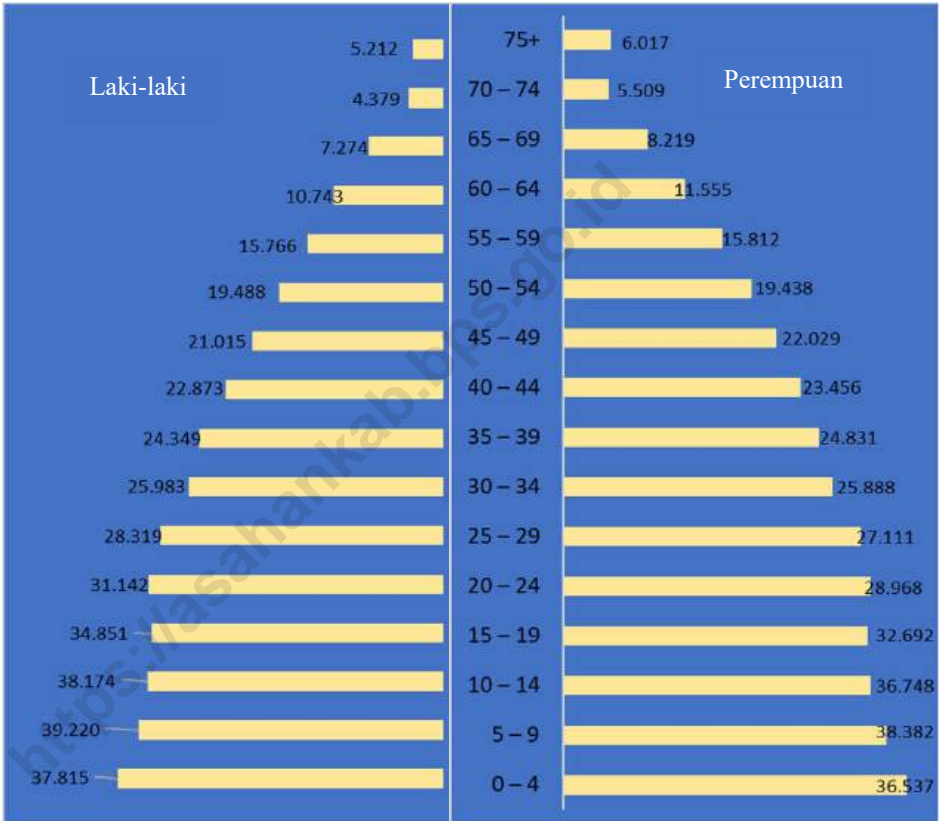
When viewed from the status of his job, 24,75 percent of working population aged 15 years and over who work in the Asahan are a worker or employee. Population working with the help of family workers to reach 4,48 percent, while the working population as family workers to reach 3,94 percent. For 2,05 percent of the population who become entrepreneurs Asahan which employs permanent workers/not a worker of his family.

The population of Asahan, which is the labor force in 2020 totaled 317.794 people consisting of 294.795 souls Uncategorized work and at 22.999 Uncategorized souls in search of work and unemployed (unemployment). Population Asahan that work was mostly working in the jasa sector, which is 50.87 percent. The second biggest sector in absorbing the labor force in the Asahan is the agricultural sector that is equal to 32.02 percent.

The number of job seekers registered in the year 2020 as many as 991 people, consisting of 528 male job seekers and the remaining 463 were women workers.

There were 22.441 people who left unemployed in the year of 2020, where 15.641 of them (68,0%) were a senior high school graduate and the rest 7.358 (32,0%) were a junior high school or lower graduate.

Gambar 3.1 Jumlah Penduduk Menurut Kelompok Umur dan Jenis Kelamin di Kabupaten Asahan (orang), 2020
Figure 3.1 Estimate of Population by Type of Age Group and Sex in Asahan Regency (people), 2020



Sumber : Badan Pusat Statistik Kabupaten Asahan
 Source : BPS-Statistics of Asahan Regency

3.1 Penduduk/*Population*

Tabel
Table 3.1.1

Penduduk, Laju Pertumbuhan Penduduk, Distribusi Persentase Penduduk, Kepadatan Penduduk, Rasio Jenis Kelamin Penduduk Menurut Kecamatan di Kabupaten Asahan, 2010 dan 2020
Population, Population Growth Rate, Percentage Distribution of Population, Population Density, and Population Sex Ratio by Districts in Asahan Regency, 2010 and 2020

	Kecamatan <i>District</i>	Penduduk <i>Population</i>		Laju Pertumbuhan Penduduk/ <i>Population</i> Growth Rate (%)	
		2010 ¹	2020 ²	2000-2010	2010-2020
	(1)	(2)	(4)	(5)	(6)
1.	B. P. Mandoge	32 845	34 997	1,69	0,62
2.	Bandar Pulau	20 508	23 684	0,97	1,40
3.	Aek Songsongan	16 485	17 970	-	0,84
4.	Rahuning	17 509	19 940	-	1,27
5.	Pulau Rakyat	31 534	35 454	1,14	1,14
6.	Aek Kuasan	22 847	25 742	0,78	1,16
7.	Aek Ledong	19 694	20 632	-	0,45
8.	Sei Kepayang	17 106	19 306	0,56	1,18
9.	Sei Kepayang Barat	12 825	14 906	-	1,47
10.	Sei Kepayang Timur	8 601	9 561	-	1,03
11.	Tanjung Balai	34 901	41 444	1,86	1,68
12.	Simpang Empat	39 444	46 642	1,36	1,64
13.	Teluk Dalam	17 280	19 243	-	1,05
14.	Air Batu	39 151	45 868	0,88	1,54
15.	Sei Dadap	30 871	36 122	-	1,53
16.	Buntu Pane	22 538	24 671	0,32	0,88
17.	Tinggi Raja	18 100	20 056	-	1,00
18.	Setia Janji	11 442	12 784	-	1,08
19.	Meranti	19 381	23 508	1,34	1,89
20.	Pulo Bandring	27 744	33 469	-	1,83
21.	Rawang Panca Arga	17 533	19 947	-	1,26
22.	Air Joman	45 811	57 127	1,95	2,16
23.	Silau Laut	20 166	24 972	-	2,09
24.	Kisaran Barat	55 175	60 428	0,12	0,88
25.	Kisaran Timur	68 781	81 487	1,62	1,65
	Asahan	668 272	769 960	1,15	1,38

Lanjutan Tabel/*Continued Table 3.1.1*

Kecamatan <i>District</i>	Distribusi Penduduk <i>Percentage of Total Population</i>		Kepadatan Penduduk <i>per km²/Population Density per sq.km</i>	
	2010 ¹	2020 ²	2010 ¹	2020 ²
(1)	(7)	(8)	(9)	(10)
1. B. P. Mandoge	4,91	4,55	50,45	49,04
2. Bandar Pulau	3,07	3,08	47,32	88,24
3. Aek Songsongan	2,47	2,33	140,53	63,68
4. Rahuning	2,62	2,59	95,02	101,84
5. Pulau Rakyat	4,72	4,60	125,64	165,95
6. Aek Kuasan	3,42	3,34	239,91	179,85
7. Aek Ledong	2,95	2,68	239,79	242,40
8. Sei Kepayang	2,56	2,51	72,70	52,08
9. Sei Kepayang Barat	1,92	1,94	154,67	303,02
10. Sei Kepayang Timur	1,29	1,24	60,23	95,00
11. Tanjung Balai	5,22	5,38	627,60	467,32
12. Simpang Empat	5,90	6,06	302,39	343,54
13. Teluk Dalam	2,59	2,50	180,00	164,45
14. Air Batu	5,86	5,96	413,86	391,55
15. Sei Dadap	4,62	4,69	469,74	436,56
16. Buntu Pane	3,37	3,20	103,25	160,83
17. Tinggi Raja	2,71	2,60	144,15	185,88
18. Setia Janji	1,71	1,66	56,46	204,97
19. Meranti	2,90	3,05	213,56	518,62
20. Pulo Bandring	4,15	4,35	277,69	384,73
21. Rawang Panca Arga	2,62	2,59	194,16	296,08
22. Air Joman	6,86	7,42	493,33	582,37
23. Silau Laut	3,02	3,24	225,44	294,91
24. Kisaran Barat	8,26	7,85	1 674,00	1842,03
25. Kisaran Timur	10,29	10,58	1 767,24	2701,13
Asahan	100,00	100,00	179,67	206,26

Lanjutan Tabel/*Continued Table 3.1.1*

Kecamatan <i>District</i>	Rasio Jenis Kelamin Penduduk <i>Population Sex Ratio</i>	
	2010 ¹	2020 ²
(1)	(11)	(12)
1. B. P. Mandoge	105,28	102,67
2. Bandar Pulau	104,81	105,38
3. Aek Songsongan	101,50	102,07
4. Rahuning	102,65	103,12
5. Pulau Rakyat	100,82	100,40
6. Aek Kuasan	101,85	103,33
7. Aek Ledong	102,61	103,23
8. Sei Kepayang	98,86	103,22
9. Sei Kepayang Barat	101,81	102,94
10. Sei Kepayang Timur	106,51	105,70
11. Tanjung Balai	103,54	105,32
12. Simpang Empat	102,12	103,12
13. Teluk Dalam	101,82	101,77
14. Air Batu	101,24	102,61
15. Sei Dadap	102,97	103,93
16. Buntu Pane	99,59	99,56
17. Tinggi Raja	100,31	102,67
18. Setia Janji	100,25	101,04
19. Meranti	98,39	100,27
20. Pulo Bandring	101,39	103,95
21. Rawang Panca Arga	102,51	102,36
22. Air Joman	101,64	103,91
23. Silau Laut	100,40	104,04
24. Kisaran Barat	97,46	100,05
25. Kisaran Timur	97,81	99,04
Asahan	101,09	102,32

Catatan/*Note*: ¹ Hasil SP2010 (Mei)/*The result of the 2010 Population Census (May)*

² Hasil SP2020 (September)/ *The result of the 2020 Population Census (September)*

Sumber : Badan Pusat Statistik Kabupaten Asahan

Source : BPS-Statistics of Asahan Regency

Tabel 3.1.2 **Jumlah Penduduk Menurut Kelompok Umur dan Jenis Kelamin di Kabupaten Asahan (orang), 2020**
Table 3.1.2 **Estimate of Population by Type of Age Groups and Gender in Asahan Regency (people), 2020**

Kelompok Umur <i>Age Groups</i>	Penduduk <i>Population</i>		
	Laki-laki <i>Male</i>	Perempuan <i>Female</i>	Jumlah <i>Total</i>
(1)	(2)	(3)	(4)
0 – 4	39 009	37 304	76 313
5 – 9	36 426	35 001	71 427
10 – 14	35 409	33 404	68 813
15 – 19	34 946	33 074	68 020
20 – 24	35 337	33 378	68 715
25 – 29	33 829	32 261	66 090
30 – 34	30 523	29 277	59 800
35 – 39	29 174	27 745	56 919
40 – 44	26 045	25 722	51 767
45 – 49	22 876	23 103	45 979
50 – 54	19 659	20 403	40 062
55 – 59	16 280	17 300	33 580
60 – 64	13 094	13 248	26 342
65 – 69	8 932	9 189	18 121
70 – 74	4 154	4 947	9 101
75+	3 698	5 213	8 911
Jumlah/Total	389 391	380 569	769 960

Sumber : Badan Pusat Statistik Kabupaten Asahan

Source : BPS-Statistics of Asahan Regency

Tabel
Table **3.1.3**
Jumlah Penduduk Menurut Kecamatan dan Jenis Kelamin Di
Kabupaten Asahan (orang), 2020
Population by District and Gender in Asahan Regency
(people), 2020

	Kecamatan <i>District</i>	Penduduk <i>Population</i>			Rasio Jenis Kelamin <i>Sex Ratio</i>
		Laki-laki <i>Male</i>	Perempuan <i>Female</i>	Jumlah <i>Total</i>	
	(1)	(2)	(3)	(4)	(5)
1.	B. P. Mandoge	17 729	17 268	34 997	102,67
2.	Bandar Pulau	12 152	11 532	23 684	105,38
3.	Aek Songsongan	9 077	8 893	17 970	102,07
4.	Rahuning	10 123	9 817	19 940	103,12
5.	Pulau Rakyat	17 762	17 692	35 454	100,40
6.	Aek Kuasan	13 082	12 660	25 742	103,33
7.	Aek Ledong	10 480	10 152	20 632	103,23
8.	Sei Kepayang	9 806	9 500	19 306	103,22
9.	Sei Kepayang Barat	7 561	7 345	14 906	102,94
10.	Sei Kepayang Timur	4 913	4 648	9 561	105,70
11.	Tanjung Balai	21 259	20 185	41 444	105,32
12.	Simpang Empat	23 679	22 963	46 642	103,12
13.	Teluk Dalam	9 706	9 537	19 243	101,77
14.	Air Batu	23 229	22 639	45 868	102,61
15.	Sei Dadap	18 409	17 713	36 122	103,93
16.	Buntu Pane	12 308	12 363	24 671	99,56
17.	Tinggi Raja	10 160	9 896	20 056	102,67
18.	Setia Janji	6 425	6 359	12 784	101,04
19.	Meranti	11 770	11 738	23 508	100,27
20.	Pulo Bandring	17 059	16 410	33 469	103,95
21.	Rawang Panca Arga	10 090	9 857	19 947	102,36
22.	Air Joman	29 111	28 016	57 127	103,91
23.	Silau Laut	12 733	12 239	24 972	104,04
24.	Kisaran Barat	30 221	30 207	60 428	100,05
25.	Kisaran Timur	40 547	40 940	81 487	99,04
	Asahan	389 391	380 569	769 960	102,32

Sumber : Badan Pusat Statistik Kabupaten Asahan
Source : BPS-Statistics of Asahan Regency

Tabel 3.1.4 **Jumlah Desa Pantai Menurut Kecamatan, 2020**
Table **Number of Coast Village by District, 2020**

	Kecamatan <i>District</i>	Desa Pantai <i>Coast</i> <i>Village</i>	Bukan Desa Pantai <i>Non Coast</i> <i>Village</i>	Jumlah Desa/ Kelurahan <i>Total Village</i>
	(1)	(2)	(3)	(4)
1.	B. P. Mandoge	-	9	9
2.	Bandar Pulau	-	10	10
3.	Aek Songsongan	-	9	9
4.	Rahuning	-	7	7
5.	Pulau Rakyat	-	12	12
6.	Aek Kuasan	-	7	7
7.	Aek Ledong	-	7	7
8.	Sei Kepayang	4	2	6
9.	Sei Kepayang Barat	-	6	6
10.	Sei Kepayang Timur	5	-	5
11.	Tanjung Balai	6	2	8
12.	Simpang Empat	-	8	8
13.	Teluk Dalam	-	6	6
14.	Air Batu	-	12	12
15.	Sei Dadap	-	10	10
16.	Buntu Pane	-	9	9
17.	Tinggi Raja	-	7	7
18.	Setia Janji	-	5	5
19.	Meranti	-	7	7
20.	Pulo Bandring	-	10	10
21.	Rawang Panca Arga	-	7	7
22.	Air Joman	-	7	7
23.	Silau Laut	1	4	5
24.	Kisaran Barat	-	13	13
25.	Kisaran Timur	-	12	12
	Asahan	16	188	204

Sumber : Badan Pusat Statistik Kabupaten Asahan

Source : BPS-Statistics of Asahan Regency

Tabel
Table **3.1.5**
Persentase Penduduk Usia 10 Tahun ke atas Menurut
Ijazah/STTB Tertinggi yang Dimiliki, 2019 - 2020
Percentage of Population Aged 10 Years and Over by
Certificate of Attainment, 2019 – 2020

Tingkat Pendidikan <i>Level of Education</i>	Tahun <i>Year</i>	
	2019	2020
(1)	(2)	(3)
1. Tidak/Belum pernah Sekolah	0,77	1,36
2. Tidak Tamat SD	18,58	17,36
3. SD dan Sederajat	26,15	23,70
4. SLTP dan Sederajat	22,23	19,77
5. SLTA dan Sederajat	26,86	30,66
6. Diploma I,II dan III	1,55	1,89
7. DIV/Sarjana/Pasca Sarjana	3,86	5,25

Sumber : SUSENAS 2019 - 2020, BPS Kabupaten Asahan

Source : National Socio Economic Survey 2019 – 2020, BPS-Statistics of Asahan Regency

Tabel
Table

3.1.6

Proporsi Penduduk Perempuan Usia 10 Tahun ke Atas yang Pernah Kawin Menurut Usia Perkawinan Pertama di Kabupaten Asahan, 2019 - 2020
Proportion of Female Population Age 10 Years and Over Who Ever Married by Age at First Marriage in Asahan Regency, 2019 – 2020

Usia Perkawinan Pertama Age at First Marriage	2018	2019
(1)	(2)	(3)
≤ 16	9,28	7,55
17 – 24	74,68	76,08
25 +	16,04	16,37
Rata-rata Umur Perkawinan Pertama Singular Mean At First Marriage (SMAM)	20,88	22,88

Sumber : SUSENAS 2019 - 2020, BPS Kabupaten Asahan

Source : National Socio Economic Survey 2019 - 2020, BPS-Statistics of Asahan Regency

Tabel 3.1.7
Persentase Penduduk Usia 10 Tahun ke Atas Menurut Status Perkawinan di Kabupaten Asahan, 2020
Percentage of Population Aged 10 Years and Over by Marriage Status, 2020

Status Perkawinan <i>Marriage Status</i>	Laki – laki <i>Male</i>	Perempuan <i>Female</i>	Jumlah <i>Total</i>
(1)	(2)	(3)	(4)
Belum Kawin/ <i>Single</i>	40,15	30,26	35,22
Kawin/ <i>Married</i>	55,56	57,00	56,28
Cerai Hidup/ <i>Divorced</i>	1,28	1,81	1,54
Cerai Mati/ <i>Death Divorce</i>	3,02	10,93	6,96

Sumber : SUSENAS 2020, BPS Kabupaten Asahan

Source : National Socio Economic Survey 2020, BPS-Statistics of Asahan Regency

3.2 Ketenagakerjaan/*Employment*Tabel
Table

3.2.1

Penduduk Berumur 15 Tahun ke Atas Menurut Jenis Kegiatan Selama Seminggu yang Lalu dan Jenis Kelamin di Kabupaten Asahan (orang), 2020

Population Aged 15 Years and Over by Type of Activity During Previous Week and Sex in Asahan Regency (people), 2020

Jenis Kegiatan Utama <i>Type of Main Activities</i>	Laki – Laki <i>Male</i>	Perempuan <i>Female</i>	Jumlah <i>Total</i>
(1)	(2)	(3)	(4)
I. Angkatan Kerja/ <i>Labour Force</i>	211 709	106 085	317 794
1. Bekerja/ <i>Working</i>	197 092	97 703	294 795
2. Penganggur/ <i>Unemployment</i>	14 617	8 382	22 999
II. Bukan Angkatan Kerja/ <i>Non Labour Force</i>	55 436	159 816	215 252
1. Sekolah/ <i>Attending School</i>	21 875	20 476	42 351
2. Mengurus Rumah Tangga/ <i>Housekeeping</i>	20 172	131 552	151 724
3. Lainnya/ <i>Others</i>	13 389	7 788	21 177
Jumlah/<i>Total</i>	267 145	265 901	533 046
Tingkat Partisipasi Angkatan Kerja (TPAK)	79,25	39,90	59,62
Tingkat Pengangguran Terbuka (TPT)	6,90	7,90	7,24

Sumber : Sakernas 2020, BPS Kabupaten Asahan

Source : *National Labour Force Survey 2020, BPS-Statistics of Asahan Regency*

**Tabel
Table****3.2.2**

Jumlah Angkatan Kerja Menurut Pendidikan Tertinggi yang Ditamatkan dan Jenis Kegiatan Selama Seminggu yang Lalu di Kabupaten Asahan (orang), 2020
Number of Labour Force by Type of Activity and Educational Attainment in Asahan Regency (people), 2020

Jenis Kegiatan Utama <i>Type of Main Activities</i>	Pendidikan Tertinggi yang Ditamatkan <i>Educational Attainment</i>			
	SD Ke bawah <i>Under Primary School</i>	SMP <i>Junior High School</i>	SMA Ke atas <i>Above Senior High School</i>	Jumlah Total
(1)	(2)	(3)	(4)	(5)
Angkatan Kerja/ <i>Labour Force</i>	100 983	41 354	148 757	291 094
1. Bekerja/ <i>Working</i>	98 305	63 374	133 116	268 095
2. Penganggur/ <i>Seeking Job</i>	2 678	4 680	15 641	22 999

Sumber : Sakernas 2020, BPS Kabupaten Asahan

Source : *National Labour Force Survey 2020, BPS-Statistics of Asahan Regency*

Tabel
Table

3.2.3

Penduduk Berumur 15 Tahun Ke Atas yang Bekerja Selama Seminggu yang Lalu Menurut Status Pekerjaan Utama dan Jenis Kelamin di Kabupaten Asahan (orang), 2020
Population Aged 15 Years and Over who Workked During The Previous Week by Main Employment Status and Sex in Asahan Regency (people), 2020

	Status Pekerjaan Utama <i>Job Status Key</i>	Laki – Laki <i>Male</i>	Perempuan <i>Female</i>	Jumlah <i>Total</i>
	(1)	(2)	(3)	(4)
1.	Berusaha Sendiri/ <i>Self Employer</i> Berusaha dibantu buruh tidak tetap/ <i>Employer Assisted by family worker/temporary worker</i>	43 364	29 123	72 487
2.	Berusaha dibantu buruh tetap dan dibayar/ <i>Employer assisted by employee</i>	8 299	2 655	10 954
3.	Buruh/Karyawan/Pegawai/ <i>Employee</i>	91 598	40 332	131 930
4.	Pekerja Bebas di Pertanian/ <i>Casual employee in agriculture</i>	16 717	1 146	17 863
5.	Pekerja Bebas di Nonpertanian/ <i>Casual employee non in agriculture</i>	14 462	2 251	16 713
6.	Pekerja Keluarga/ <i>Family Worker</i>	7 053	13 931	20 984
	Jumlah/ <i>Total</i>	197 092	97 703	294 795

Sumber : Sakernas 2020, BPS Kabupaten Asahan

Source : National Labour Force Survey 2020, BPS-Statistics of Asahan Regency

Tabel
Table

3.2.4 Penduduk Berumur 15 Tahun ke Atas Menurut Jenis Kegiatan Selama Seminggu yang Lalu Di Kabupaten Asahan (orang), 2018 - 2020
Population Aged 15 Years and Over by Type of Activity During Previous Week in Asahan Regency (people), 2018-2020

Jenis Kegiatan Utama		2018	2019	2020
Type of Main Activities				
(1)		(2)	(3)	(4)
I.	Angkatan Kerja/ <i>Labour Force</i>	336 894	327 216	317 794
	1. Bekerja/ <i>Working</i>	319 167	304 775	294 795
	2. Penganggur/ <i>Unemployment</i>	17 727	22 441	22 999
II.	Bukan Angkatan Kerja/ <i>Non Labour Force</i>	161 284	176 645	215 252
	1. Sekolah/ <i>Attending School</i>	42 020	40 399	42 351
	2. Mengurus Rumah Tangga/ <i>Housekeeping</i>	99 124	114 301	151 724
	3. Lainnya/ <i>Others</i>	20 140	21 945	21 177
Jumlah/Total		498 178	503 861	533 046
Tingkat Partisipasi Angkatan Kerja (TPAK)		67,63	64,94	59,62
Tingkat Pengangguran Terbuka (TPT)		5,26	6,86	7,24

Sumber : Sakernas 2018 - 2020, BPS Kabupaten Asahan

Source : National Labour Force Survey 2018 - 2020, BPS-Statistics of Asahan Regency

Tabel
Table

3.2.5
Penduduk Berumur 15 Tahun ke Atas yang Bekerja Menurut
Kelompok Umur dan Jenis Kelamin di Kabupaten Asahan
(orang), 2020
Population 15 Years and Over Who Worked by Group of Age
and Sex in Asahan Regency (people), 2020

Kelompok Umur Group of Age	Laki – Laki Male	Perempuan Female	Jumlah Total
(1)	(2)	(3)	(4)
15 – 19	9 387	4 745	14 132
20 – 24	21 136	6 438	27 574
25 – 29	23 403	10 482	33 885
30 – 34	27 792	11 156	38 948
35 – 39	22 083	12 272	34 355
40 – 44	21 435	11 718	33 153
45 – 49	18 107	10 523	28 630
50 – 54	17 461	10 438	27 899
55 – 59	13 595	8 317	21 912
60 +	22 693	11 614	34 307
Jumlah/Total	197 092	97 703	294 795

Sumber : Sakernas 2020, BPS Kabupaten Asahan

Source : National Labour Force Survey 2020, BPS-Statistics of Asahan Regency

Tabel
Table 3.2.6 **Penduduk Berumur 15 Tahun ke Atas yang Bekerja Menurut Lapangan Pekerjaan Utama dan Jenis Kelamin di Kabupaten Asahan (orang), 2020**
Population 15 Years and Over Who Worked by Main Industry and Sex In Asahan Regency (people), 2020

	Lapangan Pekerjaan Utama <i>Main Industry</i>	Laki-laki <i>Male</i>	Perempuan <i>Female</i>	Jumlah <i>Total</i>
	(1)	(2)	(3)	(4)
A.	Pertanian	84 001	10 415	94 416
B-F.	Manufaktur	37 476	12 940	50 416
G-U.	Jasa	75 615	74 348	149 963
	Jumlah/Total	197 092	97 703	294 795

Sumber : Sakernas 2020, BPS Kabupaten Asahan

Source : *National Labour Force Survey 2020, BPS-Statistics of Asahan Regency*

Tabel 3.2.7 **Persentase Penduduk Umur 15 Tahun ke Atas yang Bekerja Menurut Status Pekerjaan Utama dan Jenis Kelamin di Kabupaten Asahan, 2020**
Table 3.2.7 **Percentage of Working Population Aged 15 Years and Over by Job Status Key and Over by Industry and Sex in Asahan Regency, 2020**

Status Pekerjaan Utama Job Status Key	Laki-laki Male	Perempuan Female	Jumlah Total
(1)	(2)	(3)	(4)
1. Berusaha sendiri tanpa bantuan orang lain/ <i>Self Employer</i>	8,14	5,46	13,60
2. Berusaha dibantu anggota rumah tangga/buruh tidak tetap/ <i>Employer assisted by family worker/temporary worker</i>	2,93	1,55	4,48
3. Berusaha dengan buruh tetap/ <i>Employer assisted by employee</i>	1,56	0,50	2,05
4. Buruh/karyawan/ <i>Employee</i>	17,18	7,57	24,75
5. Pekerja Bebas di pertanian/ <i>Free worker agriculture</i>	3,14	0,21	3,35
6. Pekerja Bebas di non pertanian/ <i>Free worker non agriculture</i>	2,71	0,42	3,14
7. Pekerja tak Dibayar/ <i>Unpaid worker</i>	1,32	2,61	3,94
Jumlah/Total	36,97	18,33	55,30

Sumber : Sakernas 2020, BPS Kabupaten Asahan

Source : National Labour Force Survey 2020, BPS-Statistics of Asahan Regency

Tabel
Table **3.2.8**
Jumlah Pengangguran Terbuka Menurut Tingkat Pendidikan yang Ditamatkan dan Jenis Kelamin di Kabupaten Asahan (orang), 2020
Number of Unemployment by Educational Attainment and Sex in Asahan Regency (people), 2020

Tingkat Pendidikan yang Ditamatkan <i>Educational Attainment</i>		Laki – Laki <i>Male</i>	Perempuan <i>Female</i>	Jumlah <i>Total</i>
(1)		(2)	(3)	(4)
1.	SD ke Bawah, SD dan Sederajat/ <i>Under Primary School and equal</i>	2 446	232	2 678
2.	SMP dan Sederajat/ <i>Junior High School and equal</i>	2 248	2 432	4 680
3.	SMA dan Sederajat/ <i>Senior High School and equal</i>	5 808	4 009	9 817
4.	SMK dan Sederajat/ <i>Senior High School (Vocational)</i>	1 871	425	2 296
5.	Diploma I/II/III/ <i>Diploma I/II/III</i>	695	511	1 206
6.	Diploma IV/ Universitas/ <i>Diploma IV/ University</i>	1 549	773	2 322
Jumlah/ Total		14 617	8 382	22 999

Sumber : Sakernas 2020, BPS Kabupaten Asahan

Source : National Labour Force Survey 2020, BPS-Statistics of Asahan Regency

Tabel
Table

3.2.9

Jumlah Pencari Kerja yang Terdaftar dan yang Dapat Ditempatkan Menurut Tingkat Pendidikan yang Ditamatkan dan Jenis Kelamin Di Kabupaten Asahan (orang), 2020
Number of Registered Job Seekers and What You Can Issued by Level of Educational Attainment and Sex in Asahan Regency (people), 2020

Tingkat Pendidikan Education Level	Sisa Tahun Lalu Rest of Last Year		Terdaftar Tahun ini Registered		Jumlah Terdaftar Total Regis- tered	Ditempatkan Occupied		
	Lk M	Pr F	Lk M	Pr F		Lk M	Pr F	Jlh Total
	(2)	(3)	(4)	(5)		(6)	(7)	(8)
1. Tidak Tamat SD/ Elementary School not Completed	-	-	-	-	-	-	-	-
2. SD/Sederajat Elementary School	71	25	14	9	23	-	-	-
3. SMP Umum / General Junior High School	167	174	32	26	58	-	-	-
4. SMA Umum / General Senior High School	170	160	134	125	259	67	93	160
5. STM / Technical Senior High School	30	-	100	101	201	9	-	9
6. SMK / Senior Vocational High School	225	325	100	99	199	72	46	118
7. SPMA / Senior Agriculture High School	-	-	-	-	-	-	-	-
8. SMA lainnya / Other Senior High School	325	132	-	-	-	-	50	50
9. Diploma I/Akta I Diploma I	-	-	-	-	-	-	-	-
10. Diploma II/Akta II Diploma II	-	-	-	-	-	-	-	-
11. Sarjana Muda/D-III Bachelor/Diploma III	84	76	34	30	64	15	22	37
12. Sarjana Lengkap Graduate	279	329	114	73	187	9	11	20
Jumlah/Total	1351	1221	528	463	991	172	222	394

Tabel
Table 3.2.10 **Jumlah Pencari Kerja yang Terdaftar dan Belum Ditempatkan Serta Lowongan yang Belum Dipenuhi Menurut Jabatan Di Kabupaten Asahan (orang), 2020**
Number of Unoccupied Registered Job Seeker and Job Vacancy by Occupation in Asahan Regency (people), 2020

Jabatan <i>Occupation</i>	Pencari Kerja yang Belum Ditempatkan <i>Unoccupied Job Seeker</i>		Lowongan Kerja yang Belum Dipenuhi <i>Unoccupied Job Vacancy</i>	
	Laki- Laki <i>Male</i>	Perem- puan <i>Female</i>	Laki- Laki <i>Male</i>	Peremp- uan <i>Female</i>
(1)	(2)	(3)	(4)	(5)
1. Profesional, Ahli Teknik dan Tenaga Sejenisnya/ <i>Professionalist and Technician</i>	-	-	-	-
2. Bidang kepemimpinan dan ketatalaksanaan/ <i>Manager</i>	-	-	-	-
3. Bidang administrasi, tata usaha dan lain-lain sejenisnya/ <i>Clerical Worker</i>	-	-	-	-
4. Bidang penjualan/ <i>Sales Worker</i>	-	-	-	-
5. Bidang jasa/ <i>Service Worker</i>	-	-	-	-
6. Bidang pertanian, peternakan, kehutanan, perkebunan/ <i>Farmer</i>	-	-	-	-
7. Bidang produksi dan sejenisnya, operator alat-alat pengangkutan dan pekerja kasar/ <i>Production Worker</i>	-	-	-	-
Jumlah/ Total	-	-	-	-

Sumber : Dinas Ketenagakerjaan Kabupaten Asahan

Source : *Manpower Service of Asahan Regency*

Tabel 3.2.11 **Jumlah Lowongan Kerja Menurut Status, Jenis Kelamin dan Sektor Lapangan Usaha di Kabupaten Asahan, 2020**
Table 3.2.11 **Number of Job Vacancy by Status, Sex and Industrial Origin in Asahan Regency, 2020**

Lapangan Usaha <i>Industrial Origin</i>	Terdaftar <i>Registered</i>		Sudah dipenuhi <i>Fulfilled</i>		Belum dipenuhi <i>Not Fulfilled yet</i>	
	Laki-Laki <i>Male</i>	Perempuan <i>Female</i>	Laki-Laki <i>Male</i>	Perempuan <i>Female</i>	Laki-Laki <i>Male</i>	Perempuan <i>Female</i>
(1)	(2)	(3)	(4)	(5)	(6)	(7)
1. Pertanian, Peternakan dan Perikanan/ <i>Agriculture, Livestock and Fishery</i>	-	-	-	-	-	-
2. Pertambangan dan Penggalian/ <i>Mining and Quarrying</i>	-	-	-	-	-	-
3. Industri Pengolahan/ <i>Manufacturing</i>	67	109	67	109	-	-
4. Listrik, Gas dan Air/ <i>Electricity, Gas and Water Supply</i>	-	-	-	-	-	-
5. Bangunan/ <i>Construction</i>	-	-	-	-	-	-
6. Perdagangan, Hotel dan Restoran/ <i>Trade, Hotel and Restaurant</i>	105	129	105	129	-	-
7. Angkutan, Pergudangan dan Komunikasi/ <i>Transportation, Warehousing and Communication</i>	-	-	-	-	-	-
8. Keuangan, Asuransi dan Jasa Persewaan/ <i>Financial, Insurance and Rental Service</i>	-	-	-	-	-	-
9. Jasa Kemasyarakatan, Sosial dan Perseorangan/ <i>Public, Social and Individual Service</i>	-	-	-	-	-	-
Jumlah/Total	172	238	172	238	-	-

Sumber : Dinas Ketenagakerjaan Kabupaten Asahan

Source : *Manpower Service of Asahan Regency*

Tabel
Table **3.2.12** **Jumlah Tenaga Kerja Warga Negara Asing Menurut Izin Kerja dan Kewarganegaraan (orang), 2020**
Number of Foreign by Working Permit and Citizenship (people), 2020

	Kewarganegaraan Citizenship	Permohonan Application	Disetujui Approved
	(1)	(2)	(3)
1.	Tionghoa RRC/ <i>People Republic of China</i>	1	1
2.	Tionghoa bukan RRC/ <i>China Non People Republic</i>	-	-
3.	India/ <i>Indian</i>	3	3
4.	Jepang/ <i>Japanese</i>	12	12
5.	Malaysia/ <i>Malaysian</i>	10	10
6.	Belanda/ <i>Dutch</i>	1	1
7.	Inggris/ <i>British</i>	1	1
8.	Philipina/ <i>Philippines</i>	-	-
9.	Amerika Serikat/ <i>USA</i>	-	-
10.	Timur Tengah/ <i>Middle West</i>	-	-
11.	Thailand/ <i>Thailand</i>	-	-
12.	Perancis/ <i>Franc</i>	1	1
13.	Nepal/ <i>Nepali</i>	2	2
	Jumlah/Total	31	31

Sumber : Dinas Ketenagakerjaan Kabupaten Asahan
Source : *Manpower Service of Asahan Regency*

Tabel 3.2.13 **Jumlah Tenaga Kerja Warga Negara Asing Menurut Izin Usaha dan Jabatan (orang), 2020**
Table 3.2.13 **Number of Foreign Resident by Working Permit and Occupation (people), 2020**

	Jabatan Occupation	Permohonan Application	Disetujui Approval
	(1)	(2)	(3)
1.	Tenaga Profesional dan Teknis/ <i>Professionalist and Technician</i>	31	31
2.	Bidang kepemimpinan dan ketatalaksanaan/ <i>Manager</i>	-	-
3.	Pejabat pelaksana, tenaga tata usaha/ <i>Clerical Workers</i>	-	-
4.	Tenaga pelaksana penjualan dan pembelian/ <i>Sales Workers</i>	-	-
5.	Tenaga jasa usaha/ <i>Service Workers</i>	-	-
6.	Tenaga usaha pertanian, peternakan, kehutanan, perikanan dan perburuan/ <i>Farmer</i>	-	-
7.	Tenaga produksi/ <i>Production Workers</i>	-	-
8.	Lainnya (tenaga kerja yang tidak dapat diklasifikasikan dalam jabatan)/ <i>Other Cunclassified Workers</i>	-	-
	Jumlah/Total	31	31

Sumber : Dinas Ketenagakerjaan Kabupaten Asahan
 Source : Manpower Service of Asahan Regency

Tabel
Table 3.2.14 **Jumlah Perusahaan dan Tenaga Kerja Terdaftar Sesuai UU No.7 Tahun 1981 dan yang Terkena PHK Menurut Kecamatan, 2020**
Number of Enterprises and Registered Employees Appropriate with 'UU No,7 1981' and Severed Contract Workers by District, 2020

Kecamatan <i>District</i>	Jumlah Perusahaan <i>Number of Enterprises</i>	Tenaga Kerja Terdaftar <i>Registered Employees</i> (orang/people)	Tenaga Kerja Terkena PHK <i>Severed Contract Workers</i> (orang/people)
(1)	(2)	(3)	(4)
1. B. P. Mandoge	-	-	-
2. Bandar Pulau	-	-	-
3. Aek Songsongan	-	-	-
4. Rahuning	2	3	3
5. Pulau Rakyat	-	-	-
6. Aek Kuasan	-	-	-
7. Aek Ledong	-	-	-
8. Sei Kepayang	-	-	-
9. Sei Kepayang Barat	-	-	-
10. Sei Kepayang Timur	-	-	-
11. Tanjung Balai	1	1	1
12. Simpang Empat	2	3	3
13. Teluk Dalam	1	3	3
14. Air Batu	3	5	5
15. Sei Dadap	-	-	-
16. Buntu Pane	1	1	1
17. Tinggi Raja	-	-	-
18. Setia Janji	-	-	-
19. Meranti	-	-	-
20. Pulo Bandring	-	-	-
21. Rawang Panca Arga	-	-	-
22. Air Joman	-	-	-
23. Silo Laut	-	-	-
24. Kisaran Barat	5	5	6
25. Kisaran Timur	7	26	26
Asahan	22	47	48

Sumber : Dinas Ketenagakerjaan Kabupaten Asahan
Source : *Manpower Service of Asahan Regency*

Tabel 3.2.15 **Jumlah Perusahaan dan Tenaga Kerja Menurut Kecamatan, 2020**
Table 3.2.15 **Number of Enterprises and Employees by District, 2020**

Kecamatan <i>District</i>	Jumlah Perusahaan <i>Number of Enterprises</i>			Jumlah Tenaga Kerja <i>Number of Employees (orang/people)</i>
	Kecil <i>Small</i>	Menengah <i>Medium</i>	Besar <i>Large</i>	
(1)	(2)	(3)	(4)	(5)
1. B. P. Mandoge	7	3	6	3 563
2. Bandar Pulau	-	2	2	1 204
3. Aek Songsongan	1	-	-	9
4. Rahuning	2	3	4	2 619
5. Pulau Rakyat	3	4	1	766
6. Aek Kuasan	1	-	3	2 174
7. Aek Ledong	5	1	-	141
8. Sei Kepayang	-	-	2	274
9. Sei Kepayang Barat	-	-	-	-
10. Sei Kepayang Timur	-	-	-	-
11. Tanjung Balai	5	1	2	218
12. Simpang Empat	6	-	6	525
13. Teluk Dalam	1	2	4	1 677
14. Air Batu	14	8	6	5 525
15. Sei Dadap	1	1	2	646
16. Buntu Pane	1	-	5	1 447
17. Tinggi Raja	-	2	-	68
18. Setia Janji	-	-	1	964
19. Meranti	-	-	1	80
20. Pulo Bandring	2	1	1	697
21. Rawang Panca Arga	-	-	-	-
22. Air Joman	8	1	2	371
23. Silo Laut	-	-	-	-
24. Kisaran Barat	146	30	8	4 153
25. Kisaran Timur	50	18	2	4 170
Asahan	253	77	58	31 291

BAB 4

CHAPTER 4

SOSIAL & KESEJAHTERAAN

SOCIAL & WELFARE

JUMLAH SEKOLAH DI KABUPATEN ASAHAN

Number of school in Asahan Regency,

2020



SD PRIMARY SCHOOL	534
SMP JUNIOR HIGH SCHOOL	202
SMA HIGH SCHOOL	128



1 DARI of 246
BAYI LAHIR MENGALAMI GIZI BURUK
babies born experiencing malnutrition



PENDUDUK MISKIN ASAHAN
poor population in Asahan

9,04 %

TEMPAT IBADAH worship place

MESJID Mosque		796
MUSHOLA prayer room		600
GEREJA KATHOLIK Catholic church		40
GEREJA PROTESTAN protestant church		298
VIHARA The Monastery		15

PETUNJUK TEKNIS

TECHNICAL NOTES

1. **Jalur Pendidikan** di Indonesia terdiri atas 1) pendidikan formal, 2) pendidikan nonformal, dan 3) pendidikan informal yang ketiganya dapat saling melengkapi dan memperkaya (Undang-Undang No. 20 Tahun 2013 tentang Sistem Pendidikan Nasional).
 2. **Jenjang Pendidikan Formal** terdiri atas pendidikan dasar, pendidikan menengah, dan pendidikan tinggi. Jenis pendidikan yang diajarkan mencakup pendidikan umum, kejuruan, akademik, profesi, vokasi, keagamaan, dan khusus.
 3. **Pendidikan Dasar** berbentuk Sekolah Dasar (SD) dan Madrasah Ibtidaiyah (MI) atau bentuk lain yang sederajat serta Sekolah Menengah Pertama (SMP) dan Madrasah Tsanawiyah (MTs) atau bentuk lain yang sederajat.
 4. **Pendidikan Menengah** berbentuk Sekolah Menengah Atas (SMA), Madrasah Aliyah (MA), Sekolah Menengah Kejuruan (SMK), dan Madrasah Aliyah Kejuruan (MAK), atau bentuk lain yang sederajat.
1. **The Education System** in Indonesia consists of 1) a formal education, 2) non-formal education, and 3) informal education that all three can be complementary and enriching (Law No. 20 Year 2013 about The National Education System).
 2. **The Formal Education Level** consists of primary education, secondary education, and high education. The kind of education that taught consists of general education, vocational, academic, professional, religious, and specific education.
 3. **The Primary Education** consists of Elementary School and Islamic Elementary School or other equivalent forms and Junior High School and MTs, or other equivalent forms.
 4. **The Secondary Education** consists of the senior high school, MA, Vocational School, and Vocational Madrasah Aliyah, or other equivalent forms.

5. **Pendidikan Tinggi** merupakan jenjang pendidikan setelah pendidikan menengah yang mencakup program pendidikan diploma, sarjana, magister, spesialis, dan doktor yang diselenggarakan oleh perguruan tinggi. Perguruan tinggi dapat berbentuk akademi, politeknik, sekolah tinggi, institut, atau universitas.
6. **Data Pendidikan** bersumber dari Dinas Pendidikan Nasional dan Departemen Agama Kabupaten Asahan, disamping dari Perguruan Tinggi Swasta. Penyediaan sarana fisik pendidikan dan jumlah tenaga guru yang memadai merupakan salah satu upaya untuk meningkatkan partisipasi sekolah dan kualitas pendidikan masyarakat.
7. **Angka Partisipas Murni** adalah Proporsi penduduk pada kelompok umur jenjang pendidikan tertentu yang masih bersekolah terhadap penduduk pada kelompok umur tersebut.
8. **Angka Partisipasi Kasar** adalah Proporsi anak sekolah pada suatu jenjang tertentu terhadap penduduk pada kelompok usia tertentu
9. **Peserta Keluarga Berencana** adalah orang yang mempraktekkan salah satu metode kontrasepsi sesuai dari laporan dari BKKBN.
5. ***The High Education** consists of the education level after the secondary education that consists of diplomas, bachelor, master, specialist, and doctoral degrees that are held by the college. The colleges can be academy, polytechnic, high school, institute, or university.*
6. ***Data Education** is colleted from related Service of National Education and Department of Religious Asahan regency, others are Private University. Providing the physical education teachers and an adequate number of personnel is one way to improve school participation and quality of public education.*
7. ***Net Enrollment Rate** : The proportion of people in certain age groups of education who are still attending school for the population in that age group.*
8. ***Gross Enrollment Rate** : The proportion of school children at a certain level to the population in a particular age group*
9. ***Members of Family Planning** are People that Use one method of contraception according to BKKBN report.*

10. **Metode Kontrasepsi** adalah suatu alat kontrasepsi yang dipakai untuk mencegah kehamilan.
11. **Penduduk Miskin** adalah penduduk yang memiliki rata-rata pengeluaran perkapita perbulan dibawah garis kemiskinan. Untuk mengukur kemiskinan, BPS menggunakan konsep kemampuan memenuhi kebutuhan dasar (basic needs approach). Dengan pendekatan ini, kemiskinan dipandang sebagai ketidakmampuan dari sisi ekonomi untuk memenuhi kebutuhan dasar makanan dan bukan makanan yang diukur dari sisi pengeluaran.
12. **Sumber data utama** yang dipakai adalah data Survei Sosial Ekonomi Nasional (Susenas) Panel Modul Konsumsi dan Kor.
13. **Garis Kemiskinan (GK)** merupakan penjumlahan dari Garis Kemiskinan Makanan (GKM) dan Garis Kemiskinan Non Makanan (GKNM). Penduduk yang memiliki rata-rata pengeluaran perkapita per bulan dibawah Garis Kemiskinan dikategorikan sebagai penduduk miskin.
14. **Garis Kemiskinan Makanan (GKM)** merupakan nilai pengeluaran kebutuhan minimum makanan yang disetarakan dengan 2.100 kilokalori perkapita perhari. Paket komoditi
10. ***Contraception method** is one of contraception tool that use to avoid pregnancy.*
11. ***Poor people** are people with average per capita spending per month below the poverty line. To measure poverty, BPS uses the concept of basic needs approach. With this approach, poverty is seen as an economic inability to meet the basic needs of food and not food as measured by the expenditure side.*
12. ***The main data sources** used are National Socio-Economic Survey (Susenas) Panel of Consumption and Cor- Modules.*
13. ***The Poverty Line (GK)** is the sum of the Food Poverty Line (GKM) and the Non-Food Poverty Line (GKNM). The population with average per capita expenditure per month under the Poverty Line is categorized as poor.*
14. ***The Food Poverty Line (GKM)** represents the minimum food expenditure needs equivalent to 2.100 kilocalories per day. The basic food commodity package is represented by 52 types of commodities (whole grains, tubers, fish, meat, eggs and milk, vegetables, beans, fruits, oils and fats, etc.).*

kebutuhan dasar makanan diwakili oleh 52 jenis komoditi (padi-padian, umbi-umbian, ikan, daging, telur dan susu, sayuran, kacang-kacangan, buah-buahan, minyak dan lemak, dll).

15. **Garis Kemiskinan Non Makanan (GKNM)** adalah kebutuhan minimum untuk perumahan, sandang, pendidikan dan kesehatan. Paket komoditi kebutuhan dasar non makanan diwakili oleh 51 jenis komoditi di perkotaan dan 47 jenis komoditi di pedesaan.
16. **Ukuran Kemiskinan**
 - a. **Head Count Index (HCI-PO)** adalah persentase penduduk miskin yang berada di bawah Garis Kemiskinan (GK).
 - b. **Indeks Kedalaman Kemiskinan (Poverty Gap Index-P1)** merupakan ukuran rata-rata kesenjangan pengeluaran masing-masing penduduk miskin terhadap garis kemiskinan. Semakin tinggi nilai indeks, semakin jauh rata-rata pengeluaran penduduk dari garis kemiskinan.
 - c. **Indeks Keparahan Kemiskinan (Poverty Severity Index-P2)** memberikan gambaran mengenai penyebaran pengeluaran di antara penduduk miskin. Semakin tinggi nilai indeks, semakin tinggi ketimpangan pengeluaran di antara penduduk miskin.
15. **The Non-Food Poverty Line (GKNM)** is the minimum requirement for housing, clothing, education and health. The basic food non-food commodity package is represented by 51 urban commodities and 47 rural commodities.
16. **Poverty Measures**
 - a. **Head Count Index (HCI-PO)** simply measures the percentage of the population that is counted as poor, often denoted by PO.
 - b. **Poverty Gap Index-P1** measures the extent to which individuals fall below the poverty line (the poverty gaps) as a proportion of the poverty line. Higher value of the index shows that the gap between average expenditure of the poor and the poverty line is wider.
 - c. **Poverty Severity Index-P2** describes inequality among the poor. This is simply a weighted sum of poverty gaps (as a proportion of the poverty line), where the weights are the proportionate poverty gaps themselves. Hence, by squaring the poverty gap index, the measure implicitly puts more weight on observations that fall well below the poverty line. Higher value of the index shows that inequality among the poor is higher.

ULASAN

DESCRIPTION

4.1. Pendidikan

Peningkatan kualitas dan partisipasi sekolah penduduk tentunya harus diimbangi dengan penyediaan sarana fisik pendidikan maupun tenaga guru yang memadai. Tabel 4.1.1 hingga tabel 4.1.16 memberikan gambaran yang jelas mengenai jumlah sekolah, jumlah murid, kelas dan guru.

Pada tahun 2019 terdapat 110 sekolah Taman Kanak-kanak (TK) dengan jumlah murid 4.661 orang dan guru sebanyak 455 orang. Sementara itu untuk Sekolah Dasar (SD) terdapat 443 sekolah dengan jumlah murid dan guru masing-masing 75.821 orang dan 4.894 orang. Rasio murid dan guru untuk tingkat SD sebesar 15. Rasio ini sudah sangat ideal namun yang masih perlu dibenahi adalah pendistribusiannya.

Untuk tingkat Sekolah Menengah Pertama (SMP) terdapat 110 sekolah, 26.280 orang murid dan 1.814 orang guru. Pada tahun yang sama jumlah Sekolah Menengah Atas (SMA) umum terdapat 43 sekolah dengan jumlah murid 15.875 orang dan guru 880 orang. Untuk Sekolah Menengah Kejuruan (SMK) terdapat 40 sekolah, 797 orang guru dan 13.204 orang murid.

Rasio murid terhadap sekolah untuk tingkat SD adalah 171 murid per sekolah dengan rasio tertinggi terdapat di Kec. Air Joman

4.1. Education

To improve the quality and participation of school, it have to be balanced with provision of educational facilities as well as adequate teaching staff. Tabel 4.1.1 to 4.1.16 provide a clear description og the number of schools, students, classes and teachers.

In 2019 there were 110 kindergartens with 4.661 pupils and 455 teachers. Meanwhile for elementary school (SD) there are 443 schools with the number of students and teachers of 75.821 people respectively and 4.894 people. The pupil and teacher ratio for elementary school is 15. This ratio is very ideal but that still needs to be addressed is the distribution

There were 110 Junior High Schools (SMP) with 26.280 pupils and 1.814 teachers. There were 43 Senior High Schools (SMA) with 15.875 pupils and 880 teachers. There are 40 Vocational High Schools, 797 teachers and 13.204 students.

Ratio of pupils to schools for elementary school level was 171 pupils per school with the highest ratio occurred at Air Joman and

dan terendah di Sei Kepayang Timur masing-masing 242 dan 107 murid per sekolah.

the lowest at Sei Kepayang Timur each 242 and 107 pupils per school.

Untuk SMP Rasio murid terhadap sekolah adalah 239 murid per sekolah. Rasio tertinggi terdapat di Kecamatan Kisaran Timur yaitu 380 murid per sekolah dan terendah di Kecamatan Rawang Panca Arga yaitu 80 murid per sekolah.

In Level Junior High School, ratio of pupils to schools was 239. The highest ratio occurred at Kisaran Timur (380 pupils per school) and the lowest at Rawang Panca Arga District (80 pupils per school).

Sementara untuk tingkat SMA rasio murid terhadap sekolah adalah 369 murid per sekolah. Rasio tertinggi terdapat di Kecamatan Simpang Empat (776 murid per sekolah) dan terendah di Kecamatan Rawang Panca Arga yaitu 10 murid per sekolah.

In the meantime ratio of pupils to schools in Senior High School level was 369, the highest ratio occurred at Buntu Pane (776 pupils per school) and the lowest at Rawang Panca Arga which 10 pupils per school.

Selain itu di Asahan juga terdapat sekolah agama (madrasah) yang setara dengan sekolah umum yaitu :

Besides, in the Asahan are also religious schools (madrassas) are equivalent to public schools, namely:

1. 93 Madrasah Ibtidaiyah (MI) dengan 14.979 murid dan 852 guru.
2. 94 Madrasah Tsanawiyah (MTs) dengan 16.108 murid dan 1.169 guru.
3. 43 Madrasah Aliyah (MA) dengan 6.669 murid dan 542 guru.

1. 93 'Madrasah Ibtidaiyah' with 14.979 pupils and 852 teachers.
2. 94 'Madrasah Tsanawiyah', with 16.108 pupils and 1.169 teachers.
3. 43 'Madrasah Aliyah' with 6.669 pupils and 542 teachers.

Di Kabupaten Asahan juga terdapat beberapa perguruan tinggi swasta (Strata 1 dan Diploma) yaitu Univ. Asahan (UNA), IAI Daar Al Uluum, STIH/STIE Muhammadiyah, STMIK Royal, Akper Yagma, AKBID Bina Daya Husada dan AKBID Asyifa.

There were four private university/ collages in Asahan Regency which were Asahan University (UNA), IAI Daar Al Uluum, STIH/STIE Muhammadiyah, Akper Yagma, AKBID Bina Daya Husada and AKBID Asyifa.

4.2. Kesehatan

Salah satu modal Pembangunan adalah masyarakat yang sehat oleh karenanya Pemerintah berupaya untuk terus meningkatkan kesehatan masyarakatnya. Kesehatan merupakan salah satu hal terpenting dalam kehidupan manusia. Dengan tersedianya sarana dan prasarana kesehatan yang memadai sangat membantu dalam upaya meningkatkan kesehatan masyarakat sekaligus meningkatkan kualitas sumber daya manusia.

Data mengenai kesehatan bersumber dari Dinas Kesehatan Kabupaten Asahan.

Di Kabupaten Asahan terdapat satu buah Rumah Sakit Umum (RSU) milik pemerintah dan 10 buah milik swasta. Sedangkan Puskesmas yang ada berjumlah 29 buah, Puskesmas Pembantu dan Posyandu masing-masing berjumlah 112 dan 963 buah semuanya tersebar di tiap kecamatan.

Tenaga medis yang tersedia di Kabupaten Asahan baik negeri maupun swasta ada 61 orang dokter umum dan 28 orang dokter gigi. Sementara itu tenaga medis pemerintah lainnya seperti bidan sebanyak 770 orang, perawat dan pembantu perawat ada 311 orang.

Jumlah Pasangan Usia Subur (PUS) di Kabupaten Asahan berdasarkan data Dinas Pengendalian Penduduk, KB, Pemberdayaan

4.2. Health

One of the capital of Development is a healthy society therefore the Government strives to continuously improve the health of its people. Health is one of the most important things in human life. With the availability of facilities and adequate health infrastructure is very helpful in improving public health while improving the quality of human resources.

Data about Health is collected from the Public Works Services Asahan Regency.

In Asahan Regency there is one public hospital (RSU) owned by the government and 10 private property. While the existing Public Health Center amounted to 29 units, Puskesmas Pembantu and Posyandu each numbered 112 and 963 pieces are scattered in each district.

Medical peopleneel are available in the district both public and private shavings are 61 general practitioners and 28 dentists. Meanwhile, other government medical personnel such as midwives as many as 770 people, nurses and nurse aide 311 people.

The number of Fertile Couples (EFA) in In Asahan Regency, the year 2020 amounted to 137.075. From this amount is 65,33 percent

Perempuan dan Perlindungan Anak Kab. Asahan pada tahun 2020 berjumlah 137.075. Dari jumlah tersebut 65,33 persen adalah akseptor aktif yang jumlahnya menurun dibandingkan tahun 2019. Melihat sudah tingginya jumlah akseptor aktif tersebut diharapkan dapat memicu turunya laju pertumbuhan penduduk di wilayah ini.

Alat Kontrasepsi yang paling banyak digunakan oleh akseptor KB adalah suntik dan pil, yang dilayani pada klinik KKB dan pada tempat lainnya yang ada berjumlah 38 buah.

4.3. Agama dan Sosial Lainnya

Agama merupakan sumber moral yang dapat membentengi manusia dari faham-faham yang tidak benar, oleh karenanya pelayanan terhadap kegiatan yang bersifat keagamaan harus senantiasa dipelihara dan ditingkatkan. Kehidupan beragama yang baik di masyarakat dapat dijadikan benteng dalam menghadapi berbagai masalah yang mungkin timbul dalam kehidupan sehari-hari.

Pada tahun 2020 jumlah mesjid di Asahan terdapat sebanyak 796 buah, langgar/mushollah sebanyak 600 buah. Gereja Protestan 298 buah, Gereja Katolik 40 buah dan vihara 15 buah (Tabel 4.3.1).

Salah satu kegiatan ibadah bagi umat muslim adalah menunaikan ibadah haji. Namun karena pandemi Covid19 diberbagai

of active acceptors decreases compared to the year 2019. Seeing the high number of active acceptors is expected to trigger a decline in the rate of population growth in the region.

Contraceptives are most widely used by KB acceptor is injection and pill, Which is served at the KKB clinic and elsewhere while the existing family planning clinics totaling 38 units.

4.3. Religion and Other Social Affairs

Religion is a moral source that can fortify people from false ideals, therefore service to the religious activities must be continuously maintained and improved. A good religious life in society can be made forts in the face of various problems that might arise in everyday life.

In the year 2020 in the number of mosques in Asahan there are as many as 796 units, musollah as many as 600 units. Protestant Church 298 units, 40 units of the Catholic Church and monesttery 15 units (Table 4.3.1).

One of the activities of worship for Muslims is to perform the pilgrimage . However, due to the Covid 19 pandemic in various countries,

Negara maka Jemaah haji dari Kabupaten Asahan yang terdaftar pada Kantor Kementerian Agama Kabupaten Asahan pada Tahun 2020 ditunda keberangkatannya.

the Haj pilgrims from Asahan Regency registered with the Office of the Ministry of Religion of Asahan Regency in 2020 have their departure postponed.

4.4. Kemiskinan

Jumlah penduduk miskin di Asahan mengalami perubahan dari tahun 2012 – 2020. Pada tahun 2020 terjadi penurunan penduduk miskin baik secara absolut maupun secara persentase, yaitu menjadi 66,32 ribu jiwa atau sekitar 9,04 persen.

Ditahun 2012 penduduk miskin turun menjadi 72,30 ribu jiwa (10,52 persen). Pada tahun 2013 angka kemiskinan kembali naik menjadi 80,50 ribu jiwa atau 11,60 persen. Tetapi pada tahun 2014 angka kemiskinan turun menjadi 76,97 ribu jiwa (10,98 persen). Selanjutnya pada tahun 2015 meningkat menjadi 85,16 ribu jiwa (12,09 persen). Kemudian pada tahun 2016 mengalami penurunan menjadi 84,35 ribu jiwa (11,86 persen). Ditahun 2017, 2018, 2019 dan 2020 juga mengalami penurunan menjadi 83,67 ribu jiwa (11,67 persen), 74,14 ribu jiwa (10,25 persen), 70,53 ribu jiwa (9,08 persen) dan 66,32 ribu jiwa (9,04 persen).

4.4. Poverty

The number of poor people in Asahan changes from year 2012 to 2020. In 2020 there is a decrease of poor both in absolute and in percentage, that is to be 66,32 thousand inhabitants, or about 9,04 percent.

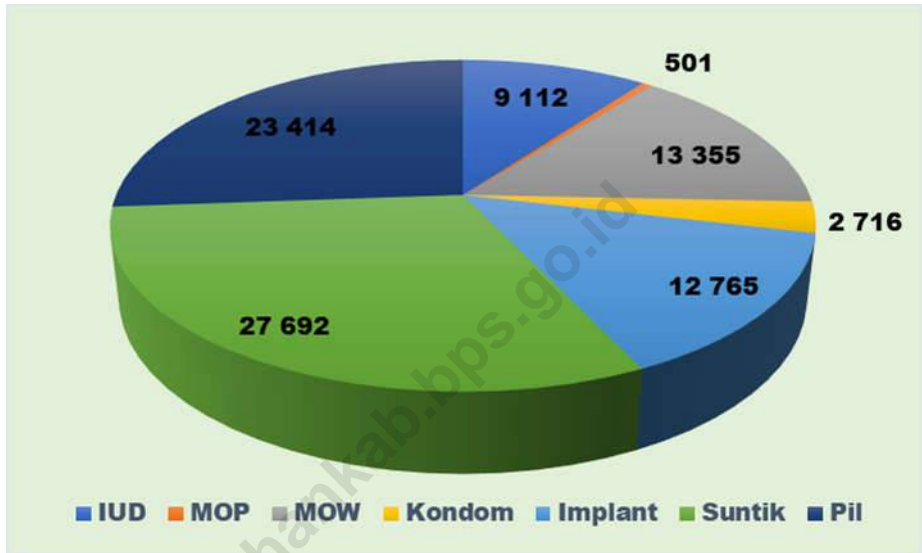
in 2012 fell to 72,30 thousand people (10,52 percent). In 2013 the poverty rate is again increased to 80,50 thousand people or 11,60 percent. But in 2014 number of poor dropped to 76,97 thousand inhabitants (10,98 percent). Furthermore, in 2015 increased to 85,16 thousand people (12,09 percent). In 2016, number and percentage decreased to 84,35 thousand people (11,86 percent). In 2017, 2018, 2019 and 2020 number and percentage decreased to 83,67 thousand people (11,67 percent), 74,14 ribu jiwa (10,25 percent), 70,53 thousand people (9,08 percent) and 66,32 thousand people (9,04 percent).

Gambar Jumlah Sekolah Menurut Jenis dan Status Sekolah (unit), 2020
Figure 4.1 Number of School by Type and Status of School (unit), 2020



Sumber : Dinas Pendidikan Kabupaten Asahan
Source : Education Service of Asahan Regency

Gambar 4.2 Jumlah Akseptor Aktif Keluarga Berencana menurut Alat Kontrasepsi yang Digunakan, 2020
Figure 4.2 Percentage of Family Planning Active Acceptor by Type of Contraceptive Used, 2020



Sumber : Badan Pemberdayaan Perempuan dan Keluarga Berencana Kabupaten Asahan
 Source : Women Empowerment Board and Social and Family Planning Service of Asahan Regency

4.1 Pendidikan/Education

Jumlah Sekolah, Guru, dan Murid Taman Kanak Kanak (TK) di Bawah Kementerian Pendidikan dan Kebudayaan Menurut Kecamatan di Kabupaten Asahan, 2019/2020 dan 2020/2021
Number of Schools, Teachers, and Pupils in Primary Schools Under The Ministry of Education and Culture by Subdistrict in Asahan Regency, 2019/2020 and 2020/2021

Tabel
Table

4.1.3

Kecamatan Subdistrict	Sekolah/Schools					
	Negeri/Public		Swasta/Private		Jumlah/Total	
	2019/ 2020	2020/ 2021	2019/ 2020	2020/ 2021	2019/ 2020	2020/ 2021
(1)	(2)	(3)	(4)	(5)	(6)	(7)
1. B. P. Mandoge	-	-	6	5	6	5
2. Bandar Pulau	-	-	-	-	-	-
3. Aek Songsongan	-	-	5	3	5	3
4. Rahuning	-	-	3	3	3	3
5. Pulau Rakyat	1	1	7	6	8	7
6. Aek Kuasan	1	2	6	6	7	8
7. Aek Ledong	-	-	5	5	5	5
8. Sei Kepayang	1	1	-	-	1	1
9. Sei Kepayang Barat	-	-	2	2	2	2
10. Sei Kepayang Timur	-	-	1	1	1	1
11. Tanjung Balai	-	-	1	1	1	1
12. Simpang Empat	-	-	3	2	3	2
13. Teluk Dalam	-	-	3	2	3	2
14. Air Batu	-	-	5	4	5	4
15. Sei Dadap	1	2	3	1	4	3
16. Buntu Pane	-	-	4	4	4	4
17. Tinggi Raja	-	-	-	1	-	1
18. Setia Janji	-	-	2	1	2	1
19. Meranti	-	-	2	2	2	2
20. Pulo Bandring	-	2	5	4	5	6
21. Rawang Panca Arga	-	-	2	2	2	2
22. Air Joman	1	1	5	5	6	6
23. Silau Laut	-	1	2	1	2	2
24. Kisaran Barat	-	-	12	13	12	13
25. Kisaran Timur	1	1	20	18	21	19
Asahan	6	11	104	92	110	103

Lanjutan Tabel/*Continued Table* 4.1.1

Kecamatan <i>Subdistrict</i>	Guru/Teachers					
	Negeri/ <i>Public</i>		Swasta/ <i>Private</i>		Jumlah/ <i>Total</i>	
	2019/ 2020	2020/ 2021	2019/ 2020	2020/ 2021	2019/ 2020	2020/ 2021
(1)	(8)	(9)	(10)	(11)	(12)	(13)
1. B. P. Mandoge	-	-	18	22	18	22
2. Bandar Pulau	-	-	-	-	-	-
3. Aek Songsongan	-	-	10	10	10	10
4. Rahuning	-	-	13	14	13	14
5. Pulau Rakyat	9	9	30	31	39	40
6. Aek Kuasan	3	6	17	17	20	23
7. Aek Ledong	-	-	17	20	17	20
8. Sei Kepayang	5	5	-	-	5	5
9. Sei Kepayang Barat	-	-	9	10	9	10
10. Sei Kepayang Timur	-	-	3	3	3	3
11. Tanjung Balai	-	-	3	3	3	3
12. Simpang Empat	-	-	10	11	10	11
13. Teluk Dalam	-	-	6	8	6	8
14. Air Batu	-	-	11	12	11	12
15. Sei Dadap	3	9	14	8	17	17
16. Buntu Pane	-	-	11	10	11	10
17. Tinggi Raja	-	-	-	3	-	3
18. Setia Janji	-	-	5	5	5	5
19. Meranti	-	-	7	8	7	8
20. Pulo Bandring	-	5	25	23	25	28
21. Rawang Panca Arga	-	-	8	8	8	8
22. Air Joman	11	9	28	29	39	38
23. Silau Laut	-	3	7	4	7	7
24. Kisaran Barat	-	-	61	67	61	67
25. Kisaran Timur	9	9	102	93	111	102
Asahan	40	55	415	419	455	474

Lanjutan Tabel/Continued Table 4.1.1

Kecamatan Subdistrict	Murid/Students					
	Negeri/Public		Swasta/Private		Jumlah/Total	
	2019/ 2020	2020/ 2021	2019/ 2020	2020/ 2021	2019/ 2020	2020/ 2021
(1)	(14)	(15)	(16)	(17)	(18)	(19)
1. B. P. Mandoge	-	-	316	267	316	267
2. Bandar Pulau	-	-	-	-	-	-
3. Aek Songsongan	-	-	84	88	84	88
4. Rahuning	-	-	219	207	219	207
5. Pulau Rakyat	51	36	303	289	354	325
6. Aek Kuasan	27	53	200	205	227	258
7. Aek Ledong	-	-	169	190	169	190
8. Sei Kepayang	41	41	-	-	41	41
9. Sei Kepayang Barat	-	-	115	112	115	112
10. Sei Kepayang Timur	-	-	17	15	17	15
11. Tanjung Balai	-	-	19	17	19	17
12. Simpang Empat	-	-	188	207	188	207
13. Teluk Dalam	-	-	66	51	66	51
14. Air Batu	-	-	157	125	157	125
15. Sei Dadap	17	66	155	79	172	145
16. Buntu Pane	-	-	153	121	153	121
17. Tinggi Raja	-	-	-	20	-	20
18. Setia Janji	-	-	98	69	98	69
19. Meranti	-	-	25	55	25	55
20. Pulo Bandring	-	43	230	184	230	227
21. Rawang Panca Arga	-	-	100	90	100	90
22. Air Joman	97	85	297	284	394	369
23. Silau Laut	-	15	46	31	46	46
24. Kisaran Barat	-	-	613	553	613	553
25. Kisaran Timur	66	81	792	660	858	741
Asahan	299	420	4 362	3 919	4 661	4 339

Catatan/Note: ¹ Jumlah guru termasuk kepala sekolah dan guru/ *The total of teachers including headmaster and teacher*

Sumber : Kementerian Pendidikan dan Kebudayaan, Data Semester Ganjil 2019

Source : *Ministry of Educations and Culture, 2019 Odd Semester Data*

Tabel
Table**4.1.2**

Jumlah Sekolah, Guru, dan Murid Raudatul Athfal (RA) di Bawah Kementerian Agama Menurut Kecamatan di Kabupaten Asahan, 2018/2019 dan 2019/2020

Number of Schools, Teachers and Pupils in Raudatul Athfal (RA) Under The Ministry of Religious Affairs by Subdistrict in Asahan Regency, 2018/2019 and 2019/2020

Kecamatan Subdistrict	Sekolah/Schools		Guru/Teachers		Siswa/Pupils	
	2018/ 2019	2019/ 2020	2018/ 2019	2019/ 2020	2018/ 2019	2019/ 2020
(1)	(2)	(3)	(4)	(5)	(6)	(7)
1. B. P. Mandoge	...	1	...	2	...	53
2. Bandar Pulau	...	6	...	29	...	326
3. Aek Songsongan	...	3	...	7	...	144
4. Rahuning	...	2	...	9	...	181
5. Pulau Rakyat	...	2	...	8	...	133
6. Aek Kuasan	...	4	...	15	...	257
7. Aek Ledong	...	-	...	-	...	-
8. Sei Kepayang	...	3	...	10	...	105
9. Sei Kepayang Barat	...	2	...	8	...	97
10. Sei Kepayang Timur	...	1	...	2	...	23
11. Tanjung Balai	...	3	...	14	...	137
12. Simpang Empat	...	5	...	13	...	127
13. Teluk Dalam	...	2	...	4	...	28
14. Air Batu	...	10	...	31	...	500
15. Sei Dadap	...	7	...	18	...	167
16. Buntu Pane	...	2	...	10	...	162
17. Tinggi Raja	...	1	...	7	...	59
18. Setia Janji	...	1	...	5	...	31
19. Meranti	...	5	...	17	...	159
20. Pulo Bandring	...	4	...	13	...	207
21. Rawang Panca Arga	...	-	...	-	...	-
22. Air Joman	...	2	...	6	...	66
23. Silau Laut	...	3	...	8	...	58
24. Kisaran Barat	...	7	...	41	...	351
25. Kisaran Timur	...	12	...	64	...	619
Asahan	87	88	347	341	3 930	3 990

Sumber : Kementerian Agama, EMIS, data semester genap laporan sampai dengan 15 Maret 2020

Source : Ministry of Religious Affairs, EMIS, even semester report data up to 15th March 2020

Tabel
Table**4.1.3**

Jumlah Sekolah, Guru, dan Murid Sekolah Dasar (SD) di Bawah Kementerian Pendidikan dan Kebudayaan Menurut Kecamatan di Kabupaten Asahan, 2019/2020 dan 2020/2021
Number of Schools, Teachers, and Pupils in Primary Schools Under The Ministry of Education and Culture by Subdistrict in Asahan Regency, 2019/2020 and 2020/2021

Kecamatan Subdistrict	Sekolah/Schools					
	Negeri/Public		Swasta/Private		Jumlah/Total	
	2019/ 2020	2020/ 2021	2019/ 2020	2020/ 2021	2019/ 2020	2020/ 2021
(1)	(2)	(3)	(4)	(5)	(6)	(7)
1. B. P. Mandoge	24	24	5	5	29	29
2. Bandar Pulau	13	13	-	-	13	13
3. Aek Songsongan	12	12	2	2	14	14
4. Rahuning	9	9	3	3	12	12
5. Pulau Rakyat	26	26	-	-	26	26
6. Aek Kuasan	15	15	-	-	15	15
7. Aek Ledong	13	13	2	2	15	15
8. Sei Kepayang	16	16	1	1	17	17
9. Sei Kepayang Barat	10	10	-	-	10	10
10. Sei Kepayang Timur	5	5	1	1	6	6
11. Tanjung Balai	15	15	2	2	17	17
12. Simpang Empat	21	21	2	2	23	23
13. Teluk Dalam	13	13	-	-	13	13
14. Air Batu	23	23	2	2	25	25
15. Sei Dadap	16	16	4	4	20	20
16. Buntu Pane	16	15	-	-	16	15
17. Tinggi Raja	12	12	-	-	12	12
18. Setia Janji	11	11	-	-	11	11
19. Meranti	12	12	3	3	15	15
20. Pulo Bandring	15	15	1	1	16	16
21. Rawang Panca Arga	11	11	1	1	12	12
22. Air Joman	20	20	4	4	24	24
23. Silau Laut	12	12	3	3	15	15
24. Kisaran Barat	21	21	14	15	35	36
25. Kisaran Timur	23	23	8	9	31	32
Asahan	384	383	58	60	442	443

Lanjutan Tabel/*Continued Table 4.1.3*

Kecamatan <i>Subdistrict</i>	Guru/ <i>Teachers</i>					
	Negeri/ <i>Public</i>		Swasta/ <i>Private</i>		Jumlah/ <i>Total</i>	
	2019/ 2020	2020/ 2021	2019/ 2020	2020/ 2021	2019/ 2020	2020/ 2021
(1)	(8)	(9)	(10)	(11)	(12)	(13)
1. B. P. Mandoge	236	253	43	26	279	279
2. Bandar Pulau	129	133	-	-	129	133
3. Aek Songsongan	119	131	8	9	127	140
4. Rahuning	79	90	39	42	118	132
5. Pulau Rakyat	242	251	-	-	242	251
6. Aek Kuasan	143	155	-	-	143	155
7. Aek Ledong	125	130	19	19	144	149
8. Sei Kepayang	136	135	7	8	143	143
9. Sei Kepayang Barat	90	94	-	-	90	94
10. Sei Kepayang Timur	44	44	5	6	49	50
11. Tanjung Balai	164	166	36	36	200	202
12. Simpang Empat	232	243	18	22	250	265
13. Teluk Dalam	142	131	-	-	142	131
14. Air Batu	233	246	17	20	250	266
15. Sei Dadap	194	203	25	31	219	234
16. Buntu Pane	162	163	-	-	162	163
17. Tinggi Raja	131	131	-	-	131	131
18. Setia Janji	99	106	-	-	99	106
19. Meranti	143	142	22	22	165	164
20. Pulo Bandring	170	178	7	7	177	185
21. Rawang Panca Arga	103	112	8	8	111	120
22. Air Joman	282	302	50	54	332	356
23. Silau Laut	118	117	26	25	144	142
24. Kisaran Barat	247	283	174	198	421	481
25. Kisaran Timur	282	310	106	112	388	422
Asahan	4 045	4 249	610	645	4 655	4 894

Catatan/*Note*: Jumlah guru termasuk kepala sekolah dan guru
The total of teachers including headmaster and teacher

Lanjutan Tabel/Continued Table 4.1.3

Kecamatan Subdistrict	Murid/Students					
	Negeri/Public		Swasta/Private		Jumlah/Total	
	2019/ 2020	2020/ 2021	2019/ 2020	2020/ 2021	2019/ 2020	2020/ 2021
(1)	(14)	(15)	(16)	(17)	(18)	(19)
1. B. P. Mandoge	3 933	3 735	624	584	4 557	4 319
2. Bandar Pulau	2 575	2 527	-	-	2 575	2 527
3. Aek Songsongan	1 705	1 679	246	277	1 951	1 956
4. Rahuning	1 726	1 700	770	796	2 496	2 496
5. Pulau Rakyat	3 951	3 883	-	-	3 951	3 883
6. Aek Kuasan	2 240	2 150	-	-	2 240	2 150
7. Aek Ledong	1 833	1 796	242	240	2 075	2 036
8. Sei Kepayang	2 161	2 055	70	62	2 231	2 117
9. Sei Kepayang Barat	1 514	1 420	-	-	1 514	1 420
10. Sei Kepayang Timur	593	608	27	36	620	644
11. Tanjung Balai	2 908	2 841	1 189	1 193	4 097	4 034
12. Simpang Empat	3 666	3 571	437	449	4 103	4 020
13. Teluk Dalam	2 269	2 233	-	-	2 269	2 233
14. Air Batu	3 823	3 616	291	299	4 114	3 915
15. Sei Dadap	3 102	3 006	356	382	3 458	3 388
16. Buntu Pane	2 322	2 207	-	-	2 322	2 207
17. Tinggi Raja	2 135	2 176	-	-	2 135	2 176
18. Setia Janji	1 564	1 496	-	-	1 564	1 496
19. Meranti	1 982	1 862	312	356	2 294	2 218
20. Pulo Bandring	2 868	2 779	166	156	3 034	2 935
21. Rawang Panca Arga	1 351	1 246	102	93	1 453	1 339
22. Air Joman	4 977	4 916	859	897	5 836	5 813
23. Silau Laut	1 635	1 595	287	275	1 922	1 870
24. Kisaran Barat	4 255	4 015	3 829	3 834	8 084	7 849
25. Kisaran Timur	4 994	4 812	1 614	1 968	6 608	6 780
Asahan	66 082	63 924	11 421	11 897	77 503	75 821

Sumber : Kementerian Pendidikan dan Kebudayaan, Data Semester Ganjil 2020

Source : Ministry of Educations and Culture, 2020 Odd Semester Data

Tabel
Table**4.1.4**

Jumlah Sekolah, Guru, dan Murid Madrasah Ibtidaiyah (MI) di Bawah Kementerian Agama Menurut Kecamatan di Kabupaten Asahan, 2018/2019 dan 2019/2020
Number of Schools, Teachers, and Pupils in Madrasah Ibtidaiyah (MI) Under The Ministry of Religious Affairs by Subdistrict in Asahan Regency, 2018/2019 and 2019/2020

Kecamatan Subdistrict	Sekolah/Schools					
	Negeri/Public		Swasta/Private		Jumlah/Total	
	2018/ 2019	2019/ 2020	2018/ 2019	2019/ 2020	2018/ 2019	2019/ 2020
(1)	(2)	(3)	(4)	(5)	(6)	(7)
1. B. P. Mandoge	...	-	...	1	...	1
2. Bandar Pulau	...	-	...	3	...	3
3. Aek Songsongan	...	-	...	2	...	2
4. Rahuning	...	-	...	-	...	-
5. Pulau Rakyat	...	1	...	1	...	2
6. Aek Kuasan	...	1	...	3	...	4
7. Aek Ledong	...	-	...	1	...	1
8. Sei Kepayang	...	1	...	5	...	6
9. Sei Kepayang Barat	...	-	...	1	...	1
10. Sei Kepayang Timur	...	-	...	1	...	1
11. Tanjung Balai	...	1	...	5	...	6
12. Simpang Empat	...	2	...	6	...	8
13. Teluk Dalam	...	-	...	6	...	6
14. Air Batu	...	1	...	9	...	10
15. Sei Dadap	...	-	...	7	...	7
16. Buntu Pane	...	-	...	5	...	5
17. Tinggi Raja	...	-	...	1	...	1
18. Setia Janji	...	-	...	-	...	-
19. Meranti	...	-	...	3	...	3
20. Pulo Bandring	...	-	...	2	...	2
21. Rawang Panca Arga	...	1	...	5	...	6
22. Air Joman	...	1	...	4	...	5
23. Silau Laut	...	-	...	9	...	9
24. Kisaran Barat	...	-	...	1	...	1
25. Kisaran Timur	...	1	...	2	...	3
Asahan	10	10	82	83	92	93

Lanjutan Tabel/Continued Table 4.1.4

Kecamatan Subdistrict	Guru/Teachers					
	Negeri/Public		Swasta/Private		Jumlah/Total	
	2018/ 2019	2019/ 2020	2018/ 2019	2019/ 2020	2018/ 2019	2019/ 2020
(1)	(8)	(9)	(10)	(11)	(12)	(13)
1. B. P. Mandoge	...	-	...	2	...	2
2. Bandar Pulau	...	-	...	31	...	31
3. Aek Songsongan	...	-	...	16	...	16
4. Rahuning	...	-	...	-	...	-
5. Pulau Rakyat	...	17	...	9	...	26
6. Aek Kuasan	...	17	...	26	...	43
7. Aek Ledong	...	-	...	18	...	18
8. Sei Kepayang	...	8	...	36	...	44
9. Sei Kepayang Barat	...	-	...	12	...	12
10. Sei Kepayang Timur	...	-	...	6	...	6
11. Tanjung Balai	...	14	...	53	...	67
12. Simpang Empat	...	35	...	45	...	80
13. Teluk Dalam	...	-	...	51	...	51
14. Air Batu	...	15	...	75	...	90
15. Sei Dadap	...	-	...	52	...	52
16. Buntu Pane	...	-	...	29	...	29
17. Tinggi Raja	...	-	...	6	...	6
18. Setia Janji	...	-	...	-	...	-
19. Meranti	...	-	...	27	...	27
20. Pulo Bandring	...	-	...	23	...	23
21. Rawang Panca Arga	...	2	...	36	...	38
22. Air Joman	...	20	...	40	...	60
23. Silau Laut	...	-	...	70	...	70
24. Kisaran Barat	...	-	...	8	...	8
25. Kisaran Timur	...	17	...	36	...	53
Asahan	163	145	741	707	904	852

Lanjutan Tabel/*Continued Table 4.1.4*

Kecamatan Subdistrict	Murid/ <i>Students</i>					
	Negeri/ <i>Public</i>		Swasta/ <i>Private</i>		Jumlah/ <i>Total</i>	
	2018/ 2019	2019/ 2020	2018/ 2019	2019/ 2020	2018/ 2019	2019/ 2020
(1)	(14)	(15)	(16)	(17)	(18)	(19)
1. B. P. Mandoge	...	-	...	38	...	38
2. Bandar Pulau	...	-	...	474	...	474
3. Aek Songsongan	...	-	...	318	...	318
4. Rahuning	...	-	...	-	...	-
5. Pulau Rakyat	...	329	...	220	...	549
6. Aek Kuasan	...	312	...	420	...	732
7. Aek Ledong	...	-	...	507	...	507
8. Sei Kepayang	...	274	...	583	...	857
9. Sei Kepayang Barat	...	-	...	267	...	267
10. Sei Kepayang Timur	...	-	...	154	...	154
11. Tanjung Balai	...	153	...	909	...	1 062
12. Simpang Empat	...	702	...	616	...	1 318
13. Teluk Dalam	...	-	...	788	...	788
14. Air Batu	...	431	...	1 282	...	1 713
15. Sei Dadap	...	-	...	602	...	602
16. Buntu Pane	...	-	...	697	...	697
17. Tinggi Raja	...	-	...	99	...	99
18. Setia Janji	...	-	...	-	...	-
19. Meranti	...	-	...	399	...	399
20. Pulo Bandring	...	-	...	310	...	310
21. Rawang Panca Arga	...	210	...	658	...	868
22. Air Joman	...	495	...	658	...	1 153
23. Silau Laut	...	-	...	769	...	769
24. Kisaran Barat	...	-	...	125	...	125
25. Kisaran Timur	...	697	...	483	...	1 180
Asahan	3 493	3 603	11 218	11 376	14 711	14 979

Sumber : Kementerian Agama, EMIS, data semester genap laporan sampai dengan 15 Maret 2020

Source : Ministry of Religious Affairs, EMIS, even semester report data up to 15th March 2020

**Tabel
Table****4.1.5**

Jumlah Sekolah, Guru, dan Murid Sekolah Menengah Pertama (SMP) di Bawah Kementerian Pendidikan dan Kebudayaan Menurut Kecamatan di Kabupaten Asahan, 2019/2020 dan 2020/2021

Number of Schools, Teachers, and Pupils in Junior High Schools Under The Ministry of Education and Culture by Subdistrict in Asahan Regency, 2019/2020 and 2020/2021

Kecamatan Subdistrict	Sekolah/Schools					
	Negeri/Public		Swasta/Private		Jumlah/Total	
	2019/ 2020	2020/ 2021	2019/ 2020	2020/ 2021	2019/ 2020	2020/ 2021
(1)	(2)	(3)	(4)	(5)	(6)	(7)
1. B. P. Mandoge	4	5	2	2	6	7
2. Bandar Pulau	4	4	-	-	4	4
3. Aek Songsongan	2	2	3	3	5	5
4. Rahuning	1	1	-	-	1	1
5. Pulau Rakyat	4	4	2	2	6	6
6. Aek Kuasan	2	2	1	1	3	3
7. Aek Ledong	2	2	-	-	2	2
8. Sei Kepayang	2	2	3	2	5	4
9. Sei Kepayang Barat	2	2	-	-	2	2
10. Sei Kepayang Timur	1	1	-	-	1	1
11. Tanjung Balai	3	3	-	-	3	3
12. Simpang Empat	3	3	2	2	5	5
13. Teluk Dalam	2	2	-	-	2	2
14. Air Batu	2	2	6	6	8	8
15. Sei Dadap	1	1	3	3	4	4
16. Buntu Pane	2	2	4	3	6	5
17. Tinggi Raja	2	2	1	-	3	2
18. Setia Janji	2	2	1	1	3	3
19. Meranti	2	2	4	4	6	6
20. Pulo Bandring	3	3	1	1	4	4
21. Rawang Panca Arga	1	1	3	3	4	4
22. Air Joman	2	2	2	2	4	4
23. Silau Laut	3	3	1	1	4	4
24. Kisaran Barat	3	3	7	7	10	10
25. Kisaran Timur	4	4	7	7	11	11
Asahan	59	60	53	50	112	110

Lanjutan Tabel/*Continued Table* 4.1.5

Kecamatan Subdistrict	Guru/Teachers					
	Negeri/Public		Swasta/Private		Jumlah/Total	
	2019/ 2020	2020/ 2021	2019/ 2020	2020/ 2021	2019/ 2020	2020/ 2021
(1)	(8)	(9)	(10)	(11)	(12)	(13)
1. B. P. Mandoge	69	75	29	33	98	108
2. Bandar Pulau	60	69	-	-	60	69
3. Aek Songsongan	30	34	22	23	52	57
4. Rahuning	13	13	-	-	13	13
5. Pulau Rakyat	93	101	23	23	116	124
6. Aek Kuasan	43	48	10	9	53	57
7. Aek Ledong	38	41	-	-	38	41
8. Sei Kepayang	25	26	23	16	48	42
9. Sei Kepayang Barat	34	36	-	-	34	36
10. Sei Kepayang Timur	9	9	-	-	9	9
11. Tanjung Balai	36	34	-	-	36	34
12. Simpang Empat	78	82	15	14	93	96
13. Teluk Dalam	35	36	-	-	35	36
14. Air Batu	44	44	63	58	107	102
15. Sei Dadap	26	27	24	22	50	49
16. Buntu Pane	38	38	23	22	61	60
17. Tinggi Raja	39	39	0	-	39	39
18. Setia Janji	39	40	7	8	46	48
19. Meranti	70	68	48	51	118	119
20. Pulo Bandring	57	64	5	5	62	69
21. Rawang Panca Arga	15	15	12	10	27	25
22. Air Joman	51	51	9	12	60	63
23. Silau Laut	57	61	9	8	66	69
24. Kisaran Barat	105	110	85	90	190	200
25. Kisaran Timur	163	178	68	71	231	249
Asahan	1 267	1 339	475	475	1 742	1 814

Lanjutan Tabel/Continued Table 4.1.5

Kecamatan Subdistrict	Murid/Students					
	Negeri/Public		Swasta/Private		Jumlah/Total	
	2019/ 2020	2020/ 2021	2019/ 2020	2020/ 2021	2019/ 2020	2020/ 2021
(1)	(14)	(15)	(16)	(17)	(18)	(19)
1. B. P. Mandoge	1 096	1 150	648	585	1 744	1 735
2. Bandar Pulau	912	877	-	-	912	877
3. Aek Songsongan	355	339	254	220	609	559
4. Rahuning	152	142	-	-	152	142
5. Pulau Rakyat	1 661	1 691	314	346	1 975	2 037
6. Aek Kuasan	731	698	144	162	875	860
7. Aek Ledong	587	562	-	-	587	562
8. Sei Kepayang	269	239	284	291	553	530
9. Sei Kepayang Barat	506	537	-	-	506	537
10. Sei Kepayang Timur	113	115	-	-	113	115
11. Tanjung Balai	464	476	-	-	464	476
12. Simpang Empat	1 298	1 349	227	209	1 525	1 558
13. Teluk Dalam	416	409	-	-	416	409
14. Air Batu	839	846	750	748	1 589	1 594
15. Sei Dadap	507	504	272	277	779	781
16. Buntu Pane	482	482	181	165	663	647
17. Tinggi Raja	650	601	0	-	650	601
18. Setia Janji	484	499	16	6	500	505
19. Meranti	1 048	1 016	493	432	1 541	1 448
20. Pulo Bandring	954	830	135	138	1 089	968
21. Rawang Panca Arga	169	175	168	144	337	319
22. Air Joman	992	967	152	106	1 144	1 073
23. Silau Laut	794	748	134	119	928	867
24. Kisaran Barat	1 792	1 866	1 245	1 035	3 037	2 901
25. Kisaran Timur	3 113	3 158	1 030	1 021	4 143	4 179
Asahan	20 384	20 276	6 447	6 004	26 831	26 280

Sumber : Kementerian Pendidikan dan Kebudayaan, Data Semester Ganjil 2020

Source : Ministry of Educations and Culture, 2020 Odd Semester Data

Tabel
Table**4.1.6**

Jumlah Sekolah, Guru, dan Murid Madrasah Tsanawiyah (MTs) di Bawah Kementerian Agama Menurut Kecamatan di Kabupaten Asahan, 2018/2019 dan 2019/2020
Number of Schools, Teachers, and Pupils in Madrasah Tsanawiyah (MTs) Under The Ministry of Religious Affairs by Subdistrict in Asahan Regency, 2018/2019 and 2019/2020

Kecamatan Subdistrict	Sekolah/Schools					
	Negeri/Public		Swasta/Private		Jumlah/Total	
	2018/ 2019	2019/ 2020	2018/ 2019	2019/ 2020	2018/ 2019	2019/ 2020
(1)	(2)	(3)	(4)	(5)	(6)	(7)
1. B. P. Mandoge	...	-	...	2	...	2
2. Bandar Pulau	...	-	...	3	...	3
3. Aek Songsongan	...	-	...	4	...	4
4. Rahuning	...	-	...	2	...	2
5. Pulau Rakyat	...	-	...	2	...	2
6. Aek Kuasan	...	-	...	3	...	3
7. Aek Ledong	...	-	...	2	...	2
8. Sei Kepayang	...	-	...	4	...	4
9. Sei Kepayang Barat	...	-	...	-	...	-
10. Sei Kepayang Timur	...	-	...	1	...	1
11. Tanjung Balai	...	-	...	7	...	7
12. Simpang Empat	...	-	...	4	...	4
13. Teluk Dalam	...	-	...	4	...	4
14. Air Batu	...	-	...	8	...	8
15. Sei Dadap	...	-	...	8	...	8
16. Buntu Pane	...	-	...	2	...	2
17. Tinggi Raja	...	-	...	3	...	3
18. Setia Janji	...	-	...	1	...	1
19. Meranti	...	-	...	2	...	2
20. Pulo Bandring	...	-	...	3	...	3
21. Rawang Panca Arga	...	1	...	2	...	3
22. Air Joman	...	-	...	8	...	8
23. Silau Laut	...	-	...	5	...	5
24. Kisaran Barat	...	-	...	6	...	6
25. Kisaran Timur	...	1	...	6	...	7
Asahan	2	2	88	92	90	94

Lanjutan Tabel/Continued Table 4.1.6

Kecamatan Subdistrict	Guru/Teachers					
	Negeri/Public		Swasta/Private		Jumlah/Total	
	2018/ 2019	2019/ 2020	2018/ 2019	2019/ 2020	2018/ 2019	2019/ 2020
(1)	(8)	(9)	(10)	(11)	(12)	(13)
1. B. P. Mandoge	...	-	...	18	...	18
2. Bandar Pulau	...	-	...	49	...	49
3. Aek Songsongan	...	-	...	41	...	41
4. Rahuning	...	-	...	22	...	22
5. Pulau Rakyat	...	-	...	28	...	28
6. Aek Kuasan	...	-	...	37	...	37
7. Aek Ledong	...	-	...	14	...	14
8. Sei Kepayang	...	-	...	35	...	35
9. Sei Kepayang Barat	...	-	...	-	...	-
10. Sei Kepayang Timur	...	-	...	5	...	5
11. Tanjung Balai	...	-	...	100	...	100
12. Simpang Empat	...	-	...	47	...	47
13. Teluk Dalam	...	-	...	35	...	35
14. Air Batu	...	-	...	69	...	69
15. Sei Dadap	...	-	...	89	...	89
16. Buntu Pane	...	-	...	20	...	20
17. Tinggi Raja	...	-	...	28	...	28
18. Setia Janji	...	-	...	19	...	19
19. Meranti	...	-	...	20	...	20
20. Pulo Bandring	...	-	...	34	...	34
21. Rawang Panca Arga	...	32	...	26	...	58
22. Air Joman	...	-	...	106	...	106
23. Silau Laut	...	-	...	50	...	50
24. Kisaran Barat	...	-	...	93	...	93
25. Kisaran Timur	...	51	...	101	...	152
Asahan	93	83	1 143	1 086	1 236	1 169

Lanjutan Tabel/*Continued Table* 4.1.6

Kecamatan <i>Subdistrict</i>	Murid/ <i>Students</i>					
	Negeri/ <i>Public</i>		Swasta/ <i>Private</i>		Jumlah/ <i>Total</i>	
	2018/ 2019	2019/ 2020	2018/ 2019	2019/ 2020	2018/ 2019	2019/ 2020
(1)	(14)	(15)	(16)	(17)	(18)	(19)
1. B. P. Mandoge	...	-	...	149	...	149
2. Bandar Pulau	...	-	...	446	...	446
3. Aek Songsongan	...	-	...	812	...	812
4. Rahuning	...	-	...	362	...	362
5. Pulau Rakyat	...	-	...	458	...	458
6. Aek Kuasan	...	-	...	577	...	577
7. Aek Ledong	...	-	...	177	...	177
8. Sei Kepayang	...	-	...	375	...	375
9. Sei Kepayang Barat	...	-	...	-	...	-
10. Sei Kepayang Timur	...	-	...	83	...	83
11. Tanjung Balai	...	-	...	1 279	...	1 279
12. Simpang Empat	...	-	...	768	...	768
13. Teluk Dalam	...	-	...	467	...	467
14. Air Batu	...	-	...	822	...	822
15. Sei Dadap	...	-	...	1 158	...	1 158
16. Buntu Pane	...	-	...	396	...	396
17. Tinggi Raja	...	-	...	358	...	358
18. Setia Janji	...	-	...	231	...	231
19. Meranti	...	-	...	299	...	299
20. Pulo Bandring	...	-	...	388	...	388
21. Rawang Panca Arga	...	424	...	246	...	670
22. Air Joman	...	-	...	1 641	...	1 641
23. Silau Laut	...	-	...	349	...	349
24. Kisaran Barat	...	-	...	1 282	...	1 282
25. Kisaran Timur	...	913	...	1 648	...	2 561
Asahan	991	1 337	12 219	14 771	13 210	16 108

Sumber : Kementerian Agama, EMIS, data semester genap laporan sampai dengan 15 Maret 2020

Source : *Ministry of Religious Affairs, EMIS, even semester report data up to 15th March 2020*

**Tabel
Table****4.1.7**

Jumlah Sekolah, Guru, dan Murid Sekolah Menengah Atas (SMA) di Bawah Kementerian Pendidikan dan Kebudayaan Menurut Kecamatan di Kabupaten Asahan, 2019/2020 dan 2020/2021

Number of Schools, Teachers, and Pupils in Senior High Schools Under The Ministry of Education and Culture by Subdistrict in Asahan Regency, 2019/2020 and 2020/2021

Kecamatan Subdistrict	Sekolah/Schools					
	Negeri/Public		Swasta/Private		Jumlah/Total	
	2019/ 2020	2020/ 2021	2019/ 2020	2020/ 2021	2019/ 2020	2020/ 2021
(1)	(2)	(3)	(4)	(5)	(6)	(7)
1. B. P. Mandoge	1	1	1	1	2	2
2. Bandar Pulau	1	1	-	-	1	1
3. Aek Songsongan	1	1	3	3	4	4
4. Rahuning	-	-	-	-	-	-
5. Pulau Rakyat	1	1	1	1	2	2
6. Aek Kuasan	1	1	-	-	1	1
7. Aek Ledong	-	-	-	-	-	-
8. Sei Kepayang	-	-	-	-	-	-
9. Sei Kepayang Barat	1	1	-	-	1	1
10. Sei Kepayang Timur	-	-	-	-	-	-
11. Tanjung Balai	1	1	-	-	1	1
12. Simpang Empat	1	1	-	-	1	1
13. Teluk Dalam	-	-	-	-	-	-
14. Air Batu	1	1	2	2	3	3
15. Sei Dadap	-	-	1	1	1	1
16. Buntu Pane	1	1	-	-	1	1
17. Tinggi Raja	-	-	2	2	2	2
18. Setia Janji	-	-	1	1	1	1
19. Meranti	2	2	3	3	5	5
20. Pulo Bandring	-	-	1	1	1	1
21. Rawang Panca Arga	-	-	1	1	1	1
22. Air Joman	1	1	1	1	2	2
23. Silau Laut	-	-	-	-	-	-
24. Kisaran Barat	2	2	6	6	8	8
25. Kisaran Timur	2	2	4	3	6	5
Asahan	17	17	27	26	44	43

Lanjutan Tabel/*Continued Table 4.1.7*

Kecamatan Subdistrict	Guru/Teachers					
	Negeri/Public		Swasta/Private		Jumlah/Total	
	2019/ 2020	2020/ 2021	2019/ 2020	2020/ 2021	2019/ 2020	2020/ 2021
(1)	(8)	(9)	(10)	(11)	(12)	(13)
1. B. P. Mandoge	24	26	6	9	30	35
2. Bandar Pulau	25	28	-	-	25	28
3. Aek Songsongan	31	31	25	21	56	52
4. Rahuning	-	-	-	-	-	-
5. Pulau Rakyat	33	37	29	32	62	69
6. Aek Kuasan	29	33	-	-	29	33
7. Aek Ledong	-	-	-	-	-	-
8. Sei Kepyang	-	-	-	-	-	-
9. Sei Kepyang Barat	19	24	-	-	19	24
10. Sei Kepyang Timur	-	-	-	-	-	-
11. Tanjung Balai	23	28	-	-	23	28
12. Simpang Empat	42	46	-	-	42	46
13. Teluk Dalam	-	-	-	-	-	-
14. Air Batu	27	26	9	11	36	37
15. Sei Dadap	-	-	4	6	4	6
16. Buntu Pane	32	37	-	-	32	37
17. Tinggi Raja	-	-	11	12	11	12
18. Setia Janji	-	-	5	5	5	5
19. Meranti	47	51	30	25	77	76
20. Pulo Bandring	-	-	8	7	8	7
21. Rawang Panca Arga	-	-	2	2	2	2
22. Air Joman	34	37	10	11	44	48
23. Silau Laut	-	-	-	-	-	-
24. Kisaran Barat	72	77	81	86	153	163
25. Kisaran Timur	103	114	53	58	156	172
Asahan	541	595	273	285	814	880

Lanjutan Tabel/Continued Table 4.1.7

Kecamatan Subdistrict	Murid/Students					
	Negeri/Public		Swasta/Private		Jumlah/Total	
	2019/ 2020	2020/ 2021	2019/ 2020	2020/ 2021	2019/ 2020	2020/ 2021
(1)	(14)	(15)	(16)	(17)	(18)	(19)
1. B. P. Mandoge	349	426	224	217	573	643
2. Bandar Pulau	366	378	-	-	366	378
3. Aek Songsongan	472	476	236	247	708	723
4. Rahuning	-	-	-	-	-	-
5. Pulau Rakyat	820	814	612	652	1 432	1 466
6. Aek Kuasan	562	611	-	-	562	611
7. Aek Ledong	-	-	-	-	-	-
8. Sei Kepayang	-	-	-	-	-	-
9. Sei Kepayang Barat	358	383	-	-	358	383
10. Sei Kepayang Timur	-	-	-	-	-	-
11. Tanjung Balai	479	517	-	-	479	517
12. Simpang Empat	747	776	-	-	747	776
13. Teluk Dalam	-	-	-	-	-	-
14. Air Batu	527	567	280	245	807	812
15. Sei Dadap	-	-	59	51	59	51
16. Buntu Pane	609	621	-	-	609	621
17. Tinggi Raja	-	-	149	165	149	165
18. Setia Janji	-	-	95	69	95	69
19. Meranti	754	814	405	451	1 159	1 265
20. Pulo Bandring	-	-	135	126	135	126
21. Rawang Panca Arga	-	-	16	10	16	10
22. Air Joman	575	600	310	375	885	975
23. Silau Laut	-	-	-	-	-	-
24. Kisaran Barat	1 375	1 395	1 490	1 340	2 865	2 735
25. Kisaran Timur	2 116	2 183	1 294	1 366	3 410	3 549
Asahan	10 109	10 561	5 305	5 314	15 414	15 875

Sumber : Kementerian Pendidikan dan Kebudayaan, Data Semester Ganjil 2020

Source : Ministry of Educations and Culture, 2020 Odd Semester Data

**Tabel
Table****4.1.8**

Jumlah Sekolah, Guru, dan Murid Sekolah Menengah Kejuruan (SMK) di Bawah Kementerian Pendidikan dan Kebudayaan Menurut Kecamatan di Kabupaten Asahan, 2019/2020 dan 2020/2021

Number of Schools, Teachers, and Pupils in Vocational High Schools Under The Ministry of Education and Culture by Subdistrict in Asahan Regency, 2019/2020 and 2020/2021

Kecamatan Subdistrict	Sekolah/Schools					
	Negeri/Public		Swasta/Private		Jumlah/Total	
	2019/ 2020	2020/ 2021	2019/ 2020	2020/ 2021	2019/ 2020	2020/ 2021
(1)	(2)	(3)	(4)	(5)	(6)	(7)
1. B. P. Mandoge	1	1	1	1	2	2
2. Bandar Pulau	-	-	1	1	1	1
3. Aek Songsongan	-	-	2	2	2	2
4. Rahuning	-	-	-	-	-	-
5. Pulau Rakyat	1	1	2	2	3	3
6. Aek Kuasan	-	-	-	-	-	-
7. Aek Ledong	-	-	-	-	-	-
8. Sei Kepayang	1	1	1	1	2	2
9. Sei Kepayang Barat	-	-	-	-	-	-
10. Sei Kepayang Timur	-	-	-	-	-	-
11. Tanjung Balai	-	-	-	-	-	-
12. Simpang Empat	-	-	1	1	1	1
13. Teluk Dalam	-	-	-	-	-	-
14. Air Batu	1	1	5	5	6	6
15. Sei Dadap	-	-	2	2	2	2
16. Buntu Pane	-	-	-	-	-	-
17. Tinggi Raja	-	-	-	-	-	-
18. Setia Janji	1	1	1	1	2	2
19. Meranti	1	1	2	2	3	3
20. Pulo Bandring	-	-	1	1	1	1
21. Rawang Panca Arga	1	1	-	-	1	1
22. Air Joman	1	1	1	1	2	2
23. Silau Laut	-	-	1	1	1	1
24. Kisaran Barat	2	2	4	3	6	5
25. Kisaran Timur	-	-	6	6	6	6
Asahan	10	10	31	30	41	40

Lanjutan Tabel/Continued Table 4.1.8

Kecamatan Subdistrict	Guru/Teachers					
	Negeri/Public		Swasta/Private		Jumlah/Total	
	2019/ 2020	2020/ 2021	2019/ 2020	2020/ 2021	2019/ 2020	2020/ 2021
(1)	(8)	(9)	(10)	(11)	(12)	(13)
1. B. P. Mandoge	26	32	11	13	37	45
2. Bandar Pulau	-	-	6	6	6	6
3. Aek Songsongan	-	-	35	42	35	42
4. Rahuning	-	-	-	-	-	-
5. Pulau Rakyat	33	37	18	23	51	60
6. Aek Kuasan	-	-	-	-	-	-
7. Aek Ledong	-	-	-	-	-	-
8. Sei Kepayang	21	23	8	5	29	28
9. Sei Kepayang Barat	-	-	-	-	-	-
10. Sei Kepayang Timur	-	-	-	-	-	-
11. Tanjung Balai	-	-	-	-	-	-
12. Simpang Empat	-	-	6	7	6	7
13. Teluk Dalam	-	-	-	-	-	-
14. Air Batu	23	24	77	77	100	101
15. Sei Dadap	-	-	25	25	25	25
16. Buntu Pane	-	-	-	-	-	-
17. Tinggi Raja	-	-	-	-	-	-
18. Setia Janji	40	40	3	5	43	45
19. Meranti	26	28	15	15	41	43
20. Pulo Bandring	-	-	12	12	12	12
21. Rawang Panca Arga	27	28	-	-	27	28
22. Air Joman	34	38	12	12	46	50
23. Silau Laut	-	-	9	9	9	9
24. Kisaran Barat	124	144	52	47	176	191
25. Kisaran Timur	-	-	101	105	101	105
Asahan	354	394	390	403	744	797

Lanjutan Tabel/*Continued Table 4.1.8*

Kecamatan Subdistrict	Murid/Students					
	Negeri/Public		Swasta/Private		Jumlah/Total	
	2019/ 2020	2020/ 2021	2019/ 2020	2020/ 2021	2019/ 2020	2020/ 2021
(1)	(14)	(15)	(16)	(17)	(18)	(19)
1. B. P. Mandoge	437	455	305	303	742	758
2. Bandar Pulau	-	-	232	277	232	277
3. Aek Songsongan	-	-	580	589	580	589
4. Rahuning	-	-	-	-	-	-
5. Pulau Rakyat	559	554	403	394	962	948
6. Aek Kuasan	-	-	-	-	-	-
7. Aek Ledong	-	-	-	-	-	-
8. Sei Kepayang	223	281	60	61	283	342
9. Sei Kepayang Barat	-	-	-	-	-	-
10. Sei Kepayang Timur	-	-	-	-	-	-
11. Tanjung Balai	-	-	-	-	-	-
12. Simpang Empat	-	-	87	74	87	74
13. Teluk Dalam	-	-	-	-	-	-
14. Air Batu	385	406	1 445	1 425	1 830	1 831
15. Sei Dadap	-	-	304	278	304	278
16. Buntu Pane	-	-	-	-	-	-
17. Tinggi Raja	-	-	-	-	-	-
18. Setia Janji	666	687	43	33	709	720
19. Meranti	344	423	404	367	748	790
20. Pulo Bandring	-	-	220	254	220	254
21. Rawang Panca Arga	318	334	-	-	318	334
22. Air Joman	633	676	117	124	750	800
23. Silau Laut	-	-	84	89	84	89
24. Kisaran Barat	2 421	2 337	829	835	3 250	3 172
25. Kisaran Timur	-	-	2 007	1 948	2 007	1 948
Asahan	5 986	6 153	7 120	7 051	13 106	13 204

Sumber : Kementerian Pendidikan dan Kebudayaan, Data Semester Ganjil 2020

Source : Ministry of Educations and Culture, 2020 Odd Semester Data

Tabel
Table**4.1.9**

Jumlah Sekolah, Guru, dan Murid Madrasah Aliyah (MA) di Bawah Kementerian Agama Menurut Kecamatan di Kabupaten Asahan, 2018/2019 dan 2019/2020
Number of Schools, Teachers, and Pupils in Madrasah Aliyah (MA) Under The Ministry of Religious Affairs by Subdistrict in Asahan Regency, 2018/2019 and 2019/2020

Kecamatan Subdistrict	Sekolah/Schools					
	Negeri/Public		Swasta/Private		Jumlah/Total	
	2018/ 2019	2019/ 2020	2018/ 2019	2019/ 2020	2018/ 2019	2019/ 2020
(1)	(2)	(3)	(4)	(5)	(6)	(7)
1. B. P. Mandoge	1	...	1
2. Bandar Pulau	-	...	-
3. Aek Songsongan	2	...	2
4. Rahuning	1	...	1
5. Pulau Rakyat	1	...	1
6. Aek Kuasan	-	...	-
7. Aek Ledong	-	...	-
8. Sei Kepayang	2	...	2
9. Sei Kepayang Barat	-	...	-
10. Sei Kepayang Timur	-	...	-
11. Tanjung Balai	2	...	2
12. Simpang Empat	2	...	2
13. Teluk Dalam	2	...	2
14. Air Batu	3	...	3
15. Sei Dadap	3	...	3
16. Buntu Pane	2	...	2
17. Tinggi Raja	1	...	1
18. Setia Janji	1	...	1
19. Meranti	2	...	2
20. Pulo Bandring	1	...	1
21. Rawang Panca Arga	2	...	2
22. Air Joman	4	...	4
23. Silau Laut	3	...	3
24. Kisaran Barat	2	...	2
25. Kisaran Timur	5	...	6
Asahan	1	1	42	42	43	43

Lanjutan Tabel/*Continued Table 4.1.9*

Kecamatan <i>Subdistrict</i>	Guru/ <i>Teachers</i>					
	Negeri/ <i>Public</i>		Swasta/ <i>Private</i>		Jumlah/ <i>Total</i>	
	2018/ 2019	2019/ 2020	2018/ 2019	2019/ 2020	2018/ 2019	2019/ 2020
(1)	(8)	(9)	(10)	(11)	(12)	(13)
1. B. P. Mandoge	3	...	3
2. Bandar Pulau	-	...	-
3. Aek Songsongan	27	...	27
4. Rahuning	9	...	9
5. Pulau Rakyat	26	...	26
6. Aek Kuasan	-	...	-
7. Aek Ledong	-	...	-
8. Sei Kepayang	16	...	16
9. Sei Kepayang Barat	-	...	-
10. Sei Kepayang Timur	-	...	-
11. Tanjung Balai	32	...	32
12. Simpang Empat	10	...	10
13. Teluk Dalam	16	...	16
14. Air Batu	44	...	44
15. Sei Dadap	36	...	36
16. Buntu Pane	15	...	15
17. Tinggi Raja	15	...	15
18. Setia Janji	5	...	5
19. Meranti	21	...	21
20. Pulo Bandring	10	...	10
21. Rawang Panca Arga	32	...	32
22. Air Joman	52	...	52
23. Silau Laut	28	...	28
24. Kisaran Barat	41	...	41
25. Kisaran Timur	55	...	104
Asahan	49	49	509	493	558	542

Lanjutan Tabel/Continued Table 4.1.9

Kecamatan Subdistrict	Murid/Students					
	Negeri/Public		Swasta/Private		Jumlah/Total	
	2018/ 2019	2019/ 2020	2018/ 2019	2019/ 2020	2018/ 2019	2019/ 2020
(1)	(14)	(15)	(16)	(17)	(18)	(19)
1. B. P. Mandoge	46	...	46
2. Bandar Pulau	-	...	-
3. Aek Songsongan	348	...	348
4. Rahuning	25	...	25
5. Pulau Rakyat	198	...	198
6. Aek Kuasan	-	...	-
7. Aek Ledong	-	...	-
8. Sei Kepayang	234	...	234
9. Sei Kepayang Barat	-	...	-
10. Sei Kepayang Timur	-	...	-
11. Tanjung Balai	284	...	284
12. Simpang Empat	267	...	267
13. Teluk Dalam	246	...	246
14. Air Batu	671	...	671
15. Sei Dadap	393	...	393
16. Buntu Pane	93	...	93
17. Tinggi Raja	91	...	91
18. Setia Janji	114	...	114
19. Meranti	206	...	206
20. Pulo Bandring	62	...	62
21. Rawang Panca Arga	322	...	322
22. Air Joman	847	...	847
23. Silau Laut	318	...	318
24. Kisaran Barat	279	...	279
25. Kisaran Timur	674	...	1 625
Asahan	816	951	5 233	5 718	6 049	6 669

Sumber : Kementerian Agama, EMIS, data semester genap laporan sampai dengan 15 Maret 2020

Source : Ministry of Religious Affairs, EMIS, even semester report data up to 15th March 2020

**Tabel
Table**

4.1.10 Jumlah Desa/Kelurahan yang Memiliki Fasilitas Sekolah Menurut Kecamatan dan Tingkat Pendidikan di Kabupaten Asahan, 2018 – 2020
Number of Villages Having Educational Facilities by Subdistrict and Educational Level in Asahan Regency, 2018 - 2020

Kecamatan Subdistrict	SD Primary School			SMP Junior High School		
	2018	2019	2020	2018	2019	2020
	(1)	(2)	(3)	(4)	(5)	(6)
1. B. P. Mandoge	9	9	9	6	5	5
2. Bandar Pulau	10	10	10	6	6	6
3. Aek Songsongan	9	9	9	5	5	5
4. Rahuning	5	5	5	3	3	3
5. Pulau Rakyat	12	12	12	5	5	6
6. Aek Kuasan	6	6	6	5	5	5
7. Aek Ledong	7	7	7	3	3	3
8. Sei Kepayang	6	6	6	5	5	5
9. Sei Kepayang Barat	6	6	6	2	2	2
10. Sei Kepayang Timur	5	5	5	2	2	2
11. Tanjung Balai	8	8	8	6	6	6
12. Simpang Empat	8	8	8	4	4	4
13. Teluk Dalam	6	6	6	4	5	5
14. Air Batu	12	12	12	7	7	7
15. Sei Dadap	9	10	10	5	6	7
16. Buntu Pane	8	9	8	4	4	4
17. Tinggi Raja	7	7	7	3	3	3
18. Setia Janji	5	5	5	2	2	2
19. Meranti	6	6	6	3	2	3
20. Pulo Bandring	10	10	10	5	5	5
21. Rawang Panca Arga	7	7	7	4	4	4
22. Air Joman	7	7	7	6	6	6
23. Silau Laut	5	5	5	5	5	5
24. Kisaran Barat	11	11	11	8	8	8
25. Kisaran Timur	10	11	11	7	8	8
Asahan	194	197	196	115	116	119

Lanjutan Tabel/Continued Table 4.1.10

Kecamatan Subdistrict	SMA Senior High School			SMK Vocational School		
	2018	2019	2020	2018	2019	2020
	(8)	(9)	(10)	(11)	(12)	(13)
1. B. P. Mandoge	3	3	3	2	2	2
2. Bandar Pulau	2	1	1	1	1	1
3. Aek Songsongan	3	3	3	2	2	2
4. Rahuning	1	1	1	0	–	0
5. Pulau Rakyat	3	3	3	3	3	3
6. Aek Kuasan	1	1	1	0	–	0
7. Aek Ledong	0	–	0	0	–	0
8. Sei Kepayang	3	2	2	2	2	2
9. Sei Kepayang Barat	1	1	1	0	–	0
10. Sei Kepayang Timur	0	–	0	0	–	0
11. Tanjung Balai	2	2	2	0	–	0
12. Simpang Empat	3	3	3	1	1	1
13. Teluk Dalam	2	2	2	0	–	0
14. Air Batu	3	4	4	3	3	3
15. Sei Dadap	3	2	3	2	3	0
16. Buntu Pane	2	2	2	0	–	0
17. Tinggi Raja	2	2	2	0	–	0
18. Setia Janji	2	2	2	1	1	1
19. Meranti	4	3	4	2	2	2
20. Pulo Bandring	1	1	1	1	1	1
21. Rawang Panca Arga	2	2	2	2	1	1
22. Air Joman	4	4	4	2	2	2
23. Silau Laut	2	2	2	1	1	1
24. Kisaran Barat	6	6	6	5	4	4
25. Kisaran Timur	4	4	3	4	4	4
Asahan	59	56	57	34	33	30

Lanjutan Tabel/*Continued Table 4.1.10*

Kecamatan <i>Subdistrict</i>	Perguruan Tinggi <i>University</i>		
	2018	2019	2020
(1)	(14)	(15)	(16)
1. B. P. Mandoge	-	-	-
2. Bandar Pulau	-	-	-
3. Aek Songsongan	-	-	-
4. Rahuning	-	-	-
5. Pulau Rakyat	-	-	-
6. Aek Kuasan	-	-	-
7. Aek Ledong	-	-	-
8. Sei Kepayang	-	-	-
9. Sei Kepayang Barat	-	-	-
10. Sei Kepayang Timur	-	-	-
11. Tanjung Balai	-	-	-
12. Simpang Empat	-	-	-
13. Teluk Dalam	-	-	-
14. Air Batu	-	-	-
15. Sei Dadap	-	-	-
16. Buntu Pane	-	-	-
17. Tinggi Raja	-	-	-
18. Setia Janji	-	-	-
19. Meranti	-	-	-
20. Pulo Bandring	-	-	-
21. Rawang Panca Arga	-	-	-
22. Air Joman	-	-	-
23. Silau Laut	-	-	-
24. Kisaran Barat	3	3	2
25. Kisaran Timur	3	3	3
Asahan	6	6	5

Sumber : BPS, Pendataan Potensi Desa (Podes)

Source : BPS—Statistics Indonesia, Village Potential Data Collection

Tabel
Table **4.1.11** **Angka Partisipasi Murni (APM) dan Angka Partisipasi Kasar (APK) Menurut Jenjang Pendidikan di Kabupaten Asahan, 2020**
Net Enrollment Ratio And Gross Enrollment Ratios by Level of Education in Asahan Regency, 2020

Jenjang Pendidikan Educational Level	APM	APK
(1)	(2)	(3)
SD <i>Elementary School</i>	99,66	107,76
SMTP <i>Junior High School</i>	82,78	86,16
SMTA <i>Senior High School</i>	60,71	78,69
Perguruan Tinggi <i>University</i>	-	-

Sumber : BPS, Survei Sosial Ekonomi Nasional (Susenas) 2020

Source : BPS-Statistics Indonesia, National Socioeconomic Survey 2020

Tabel
Table **4.1.12** **Jumlah Peserta Program Keaksaraan Fungsional (KF) di Kabupaten Asahan (orang), 2016 - 2020**
Number of Functional Literacy Program Participants in Asahan Regency (people), 2016 – 2020

Tahun Year	Jumlah Peserta Number of	
	Target Target	Realisasi Realisation
(1)	(2)	(3)
2016	220	220
2017	250	250
2018	100	100
2019	200	200
2020	250	-

Sumber : Dinas Pendidikan Kabupaten Asahan

Source : Education Service of Asahan Regency

Tabel
Table **4.1.13** **Jumlah Mahasiswa dan Dosen Menurut Fakultas di Universitas Asahan (orang), 2019/2020 – 2020/2021**
Number of Students and Lecturers by Faculty in University of Asahan (people), 2019/2020 – 2020/2021

Fakultas <i>Faculty</i>	2018/2019		2019/2020		2020/2021	
	Maha- siswa <i>Student</i>	Dosen <i>Lecturer</i>	Maha- siswa <i>Student</i>	Dosen <i>Lecturer</i>	Maha- siswa <i>Student</i>	Dosen <i>Lecturer</i>
(1)	(2)	(3)	(4)	(5)	(6)	(7)
1. Ekonomi/ <i>Economy</i>	340	23	312	23	336	23
- Manajemen	298	17	275	17	297	17
- Ekonomi Pembangunan	42	6	37	6	39	6
2. Teknik/ <i>Engineering</i>	124	29	108	28	98	27
- Teknik Sipil	34	8	27	8	41	7
- Teknik Mesin	39	7	38	7	26	7
- Teknik Informatika	51	14	43	13	31	13
3. Pertanian/ <i>Agriculture</i>	154	24	156	23	203	23
- Agroekoteknologi	136	18	143	17	176	17
- Budidaya Perairan	18	6	13	6	27	6
4. Hukum/ <i>Law</i>	161	17	173	17	154	16
- Ilmu Hukum	161	17	173	17	138	10
- Magister Hukum (S2)	-	-	-	-	16	6
5. KIP	216	38	198	40	229	41
- Pendidikan Matematika	55	11	46	12	64	12
- Pendidikan B. Inggris	74	15	60	16	48	17
- Pendidikan Bahasa & Sastra Indonesia	87	12	92	12	117	12
Jumlah/Total	995	131	947	131	1 020	130

Sumber : Universitas Asahan
Source : University of Asahan

Tabel
Table 4.1.14 **Jumlah Mahasiswa dan Dosen Menurut Fakultas di Majelis Pendidikan Tinggi Muhammadiyah (orang), 2018 - 2020**
Number of Students and Lecturers by Faculty in Muhammadiyah High Education Board (people), 2018 – 2020

Fakultas <i>Faculty</i>	2018		2019		2020	
	Maha- siswa <i>Student</i>	Dosen <i>Lecturer</i>	Maha- siswa <i>Student</i>	Dosen <i>Lecturer</i>	Maha- siswa <i>Student</i>	Dosen <i>Lecturer</i>
(1)	(2)	(3)	(4)	(5)	(6)	(7)
Sekolah Tinggi Ilmu Ekonomi (STIE)						
* Manajemen/ <i>Management</i>	373	33	379	26	297	28
* Akuntansi/ <i>Accountancy</i>	189		191		160	
Sekolah Tinggi Ilmu Hukum (STIH)						
* Hukum/ <i>Law</i>	334	14	373	14	401	16
Jumlah/Total	896	47	943	40	858	44

Sumber : Majelis Pendidikan Tinggi Muhammadiyah Kisaran

Source : Muhammadiyah High Education Board of Kisaran

Tabel
Table 4.1.15 **Jumlah Mahasiswa dan Dosen Menurut Fakultas di Institut Agama Islam Da'ar Al Ulum Asahan (orang), 2018 - 2020**
Number of Student, and Lecturers by Faculty in Daar Al Ulum Islamic Institute of Asahan (people), 2018 – 2020

Fakultas Faculty	2018		2019		2020	
	Maha- siswa Student	Dosen Lecturer	Maha- siswa Student	Dosen Lecturer	Maha- siswa Student	Dosen Lecturer
(1)	(2)	(3)	(4)	(5)	(6)	(7)
1 Tarbiyah	701	34	834	34	746	34
2 Da'wah	69	29	103	29	377	29
3 Syari'ah	350	33	411	33	129	33
Jumlah/ Total	1 120	96	1 348	96	1 252	96

Sumber : Institut Agama Islam Daar Al Ulum (IAIDU) Asahan

Source : IAIDU Asahan

Tabel
Table **4.1.16** **Jumlah Mahasiswa Perguruan Tinggi Swasta di Kabupaten Asahan (orang), 2016 - 2020**
Number of Private Higher Education Students in Asahan Regency (people), 2016 – 2020

	Perguruan Tinggi <i>Private Higher Education</i>	Tahun <i>Year</i>				
		2016	2017	2018	2019	2020
	(1)	(2)	(3)	(4)	(5)	(6)
1.	Universitas Asahan	4 097	933	995	947	1 020
2.	IAI Daar Al Uluum	1 018	1 034	1 120	1 348	1 252
3.	STIH Muhammadiyah	435	662	562	373	401
4.	STIE Muhammadiyah	559	607	334	570	457
5.	AMIK Intelkom Global Indo	600	262	250	-	-
6.	AMIK Royal	597	424	320	3 322	3 305
7.	STMIK Royal }	2 862	3 139	3 109		
8.	AKPER Yagma	60	26	49	53	65
9.	AKPER Kisaran	82	171	112	140	-
10.	AKBID Bina Daya Husada	95	54	56	16	17
11.	STIKES Asyifa	74	75	70	124	129
12.	AKBID Ibtisam Aulia	72	76	60	-	-
Jumlah/Total		10 551	7 463	7 037	6 893	6 646

Sumber : Perguruan Tinggi Swasta Kabupaten Asahan

Source : *Private Higher Education of Asahan Regency*

Tahun 2019 AMIK dan STMIK Royal bergabung menjadi STMIK ROYAL

Tabel 4.1.17 **Jumlah Dosen Perguruan Tinggi Swasta di Kabupaten Asahan, 2016 - 2020**
Table 4.1.17 **Number of Private Higher Education Lecturers in Asahan Regency, 2016 - 2020**

	Perguruan Tinggi Private Higher Education	Tahun Year				
		2016	2017	2018	2019	2020
	(1)	(2)	(3)	(4)	(5)	(6)
1.	Universitas Asahan	118	121	131	131	130
2.	IAI Daar Al Uluum	96	96	96	96	96
3.	STIH Muhammadiyah	25	17	14	14	16
4.	STIE Muhammadiyah	40	34	33	26	28
5.	AMIK Intelkom Global Indo	71	71	25	-	-
6.	AMIK Royal	31	31	28		
7.	STMIK Royal (Dosen Tetap)	74	76	82	98	91
8.	AKPER Yagma	20	15	15	15	15
9.	AKPER Kisaran	8	9	13	8	-
10.	AKBID Bina Daya Husada	21	16	21	16	10
11.	STIKES Asyifa	16	13	8	23	33
12.	AKBID Ibtisam Aulia	20	22	10	-	-
Jumlah/Total		540	521	476	427	419

Sumber : Perguruan Tinggi Swasta Kabupaten Asahan

Source : Private Higher Education of Asahan Regency

Tahun 2019 AMIK dan STMIK Royal bergabung menjadi STMIK ROYAL

Tabel
Table

4.1.18 Jumlah Gedung, Bilik, Pelajar dan Guru/Pengajar Akademi Keperawatan Kabupaten Asahan, 2016 - 2020
Number of Building, Classrooms, Pupils and Lecturers of Asahan Regency Nursing Academy, 2016 – 2020

Uraian <i>Description</i>	Tahun <i>Year</i>				
	2016	2017	2018	2019	2020*)
(1)	(2)	(3)	(4)	(5)	(6)
Gedung/ <i>Building</i>	5	2	2	2	-
Bilik/ <i>Classroom</i>	24	24	24	24	-
Siswa/ <i>Pupil</i>					
Laki-laki/ <i>Male</i>	34	59	66	52	-
Perempuan/ <i>Female</i>	48	112	46	88	-
Jumlah/<i>Total</i>	82	171	112	140	-
Guru/Pengajar/ <i>Lecturer</i>					
Laki-laki/ <i>Male</i>	4	5	7	5	-
Perempuan/ <i>Female</i>	4	4	6	3	-
Jumlah/<i>Total</i>	8	9	13	8	-
Staf/ <i>Staff</i>					
Laki-laki/ <i>Male</i>	2	2	2	2	-
Perempuan/ <i>Female</i>	7	7	7	7	-
Jumlah/<i>Total</i>	9	9	9	9	-

Sumber : Akademi Keperawatan Kisaran

Source : Kisaran Nursing Academy

Ket : Akademi Keperawatan Kisaran Sudah Tutup

Tabel 4.1.19 **Jumlah Buku Kantor Perpustakaan, Arsip dan Dokumentasi Kabupaten Asahan, 2020**
Table 4.1.19 **Number of Offices Book Library, Archives and Documentation in Asahan Regency, 2020**

Uraian <i>Description</i>	000 Karya Umum <i>Public Works</i>		100 Filsafat <i>Philosophy</i>		200 Agama <i>Religion</i>		300 Ilmu Sosial <i>Social Sciences</i>	
	JDL	Ex	JDL	Ex	JDL	Ex	JDL	Ex
(1)	(2)	(3)	(4)	(5)	(6)	(7)	(8)	(9)
1. R. Baca Umum/ <i>Public Reading Room</i>	419	833	391	1 006	2 499	6 772	1 901	3 179
2. R. Baca Referensi/ <i>Reference Reading Room</i>	102	155	25	46	35	381	1 476	2 328
3. R. Baca Anak/ <i>Children's Reading Room</i>	56	290	78	178	258	805	323	683
4. Mobil Pintar/ <i>Smart Car</i>	50	129	61	239	363	1 104	105	235
5. Per. Keliling/ <i>Mobile Library</i>	65	211	83	486	241	598	168	524
Jumlah/Total	692	1 618	638	1 955	3 396	9 660	3 973	6 949

Lanjutan Tabel/*Continued Table* 4.1.19

Uraian <i>Description</i>	400 Bahasa <i>Language</i>		500 Ilmu Murni <i>Pure Science</i>		600 Ilmu, Teknologi (Terapan) <i>Science, Technology (Applied)</i>	
	JDL	Ex	JDL	Ex	JDL	Ex
	(12)	(13)	(14)	(15)	(16)	(17)
1. R. Baca Umum/ <i>Public Reading Room</i>	530	779	933	1 298	1 330	4 676
2. R. Baca Referensi/ <i>Reference Reading Room</i>	59	145	101	231	82	142
3. R. Baca Anak/ <i>Children's Reading Room</i>	90	250	311	440	100	120
4. Mobil Pintar/ <i>Smart Car</i>	110	287	135	414	188	419
5. Per. Keliling/ <i>Mobile Library</i>	88	309	118	424	472	1 526
Jumlah/Total	877	1 770	1 598	2 807	2 172	6 883

Lanjutan Tabel/*Continued Table* 4.1.19

Uraian <i>Description</i>	700 Seni, Olah Raga (Rekreasi) <i>Art, Sport (Recreation)</i>		800 Sastra <i>Literature</i>		900 Sejarah, Geografi, Biografi <i>History, Geography, Biography</i>	
	JDL	Ex	JDL	Ex	JDL	Ex
(1)	(16)	(17)	(18)	(19)	(20)	(21)
1. R. Baca Umum/ <i>Public Reading Room</i>	672	914	1 499	2 105	572	852
2. R. Baca Referensi/ <i>Reference Reading Room</i>	22	54	38	83	87	137
3. R. Baca Anak/ <i>Children's Reading Room</i>	98	239	558	707	129	187
4. Mobil Pintar/ <i>Smart Car</i>	340	949	714	1 318	233	631
5. Per. Keliling/ <i>Mobile Library</i>	172	456	281	823	193	536
Jumlah/Total	1 304	2 612	3 090	5 036	1 214	2 343

Sumber : Dinas Perpustakaan dan Kearsipan Kabupaten Asahan

Source : *Office of Libraries and Archives Asahan Regency*

**Tabel
Table****4.1.20**

**Jumlah Pengunjung Kantor Perpustakaan, Arsip dan
Dokumentasi Kabupaten Asahan (orang), 2020
Number of Visitors Library Office, Archives and Documentation
in Asahan Regency (people), 2020**

Bulan Month	SD		SMP		SMA	
	L/M	P/F	L/M	P/F	L/M	P/F
(1)	(2)	(3)	(4)	(5)	(6)	(7)
Januari/January	95	149	7	28	80	170
Pebruari/February	113	183	58	104	41	171
Maret/March	101	126	80	111	71	175
April/April	-	2	4	1	22	7
Mei/May	4	-	-	3	4	4
Juni/June	1	2	5	11	8	12
Juli/July	21	2	6	5	12	6
Agustus/August	-	2	4	1	22	7
September/September	1	7	15	39	15	27
Oktober/October	-	-	5	8	13	15
Nopember/November	12	18	6	15	4	32
Desember/December	-	9	5	7	9	20
Jumlah/Total	348	500	195	333	301	646

Lanjutan Tabel/Continued Table 4.1.20

Bulan Month	Mahasiswa College Student		Umum General		Mobil Keliling Rounding Car	
	L/M	P/F	L/M	P/F	L/M	P/F
(1)	(8)	(9)	(10)	(11)	(12)	(13)
Januari/January	34	176	16	24	581	630
Pebruari/February	47	363	29	35	853	839
Maret/March	129	464	50	9	300	379
April/April	75	36	10	22	-	-
Mei/May	43	37	6	20	-	-
Juni/June	46	128	20	13	-	-
Juli/July	105	37	28	42	-	-
Agustus/August	75	36	10	22	-	-
September/September	151	455	45	25	-	-
Oktober/October	138	381	39	20	-	-
Nopember/November	52	183	54	49	-	-
Desember/December	80	257	37	21	-	-
Jumlah/ Total	975	2 553	344	302	1 734	1 848

Lanjutan Tabel/*Continued Table 4.1.20*

Bulan Month	Pintar <i>Smart Library</i>		Jumlah <i>Total</i>		Jlh (L+P) <i>Total</i> (M+F)
	L/M	P/F	L/M	P/F	
(1)	(8)	(9)	(12)	(13)	(14)
Januari/ <i>January</i>	473	500	1 286	1 677	2 963
Pebruari/ <i>February</i>	951	902	2 092	2 597	4 689
Maret/ <i>March</i>	499	517	1 230	1 781	3 011
April/ <i>April</i>	-	-	111	68	179
Mei/ <i>May</i>	-	-	57	64	121
Juni/ <i>June</i>	-	-	80	166	246
Juli/ <i>July</i>	-	-	172	92	264
Agustus/ <i>August</i>	-	-	111	68	179
September/ <i>September</i>	-	-	227	553	780
Oktober/ <i>October</i>	-	-	195	424	619
Nopember/ <i>November</i>	-	-	128	297	425
Desember/ <i>December</i>	-	-	131	314	445
Jumlah/<i>Total</i>	1 923	1 919	5 820	8 101	13 921

Sumber : Dinas Perpustakaan dan Kearsipan Kabupaten Asahan
 Source : *Office of Libraries and Archives Asahan Regency*

Tabel 4.1.21 **Data Teknis Dinas Kepemudaan, Olahraga dan Pariwisata Kabupaten Asahan, 2018 – 2020**
Table 4.1.21 **Technical Data Department of Youth, Sports and Tourism in Asahan Regency, 2018 – 2020**

Uraian <i>Description</i>		2018	2019	2020
(1)		(2)	(3)	(4)
A	PEMUDA			
1.	Jumlah Organisasi Pemuda	69	69	69
2.	Jumlah Kegiatan Kepemudaan	25	28	1
3.	Gelanggang/Balai Remaja (selain milik swasta)	7	7	7
B	OLAHRAGA			
1.	Jumlah Organisasi Olahraga	24	29	29
2.	Jumlah Olahraga Unggulan	13	20	-
3.	Jumlah Club Olahraga	230	230	230
4.	Jumlah Kegiatan Olahraga	26	29	2
5.	Jumlah Gedung Olahraga	18	18	18
6.	Jumlah Lapangan Olahraga	252	254	254
C	PARIWISATA			
1.	Jumlah Organisasi Kelompok Wisata	14	14	14
2.	Jumlah Lokasi Wisata	17	21	21
3.	Jumlah Kunjungan Ke Tempat Wisata	279 825	298 906	170 391
4.	Jumlah Resoran/Rumah Makan	75	75	80
5.	Jumlah Kegiatan Pengunjung Pariwisata	-	-	-
6.	Jumlah Hotel	26	26	26
7.	Partisipasi Promosi Pariwisata dalam dan luar	2	2	-
8.	Sosialisasi Sapta Pesona	-	-	-

Sumber : Dinas Kepemudaan, Olahraga dan Pariwisata Kabupaten Asahan

Source : Department of Youth, Sports and Tourism Asahan Regency

4.2 Kesehatan/Health

Tabel 4.2.1 **Jumlah Desa/Kelurahan Yang Memiliki Sarana Kesehatan Menurut Kecamatan di Kabupaten Asahan, 2018 – 2020**
Table 4.2.1 **Number of Villages Having Health Facilities by Subdistrict in Asahan Regency, 2018 – 2020**

Kecamatan <i>District</i>	Rumah Sakit <i>Hospital</i>			Rumah Sakit Bersalin <i>Maternity Hospital</i>		
	2018	2019	2020	2018	2019	2020
(1)	(2)	(3)	(4)	(5)	(6)	(7)
1. B. P. Mandoge	-	-	-	-	-	-
2. Bandar Pulau	-	-	-	-	-	-
3. Aek Songsongan	-	-	-	-	-	-
4. Rahuning	-	-	-	-	-	-
5. Pulau Rakyat	-	-	-	-	-	-
6. Aek Kuasan	1	1	1	-	-	-
7. Aek Ledong	2	2	2	-	-	-
8. Sei Kepayang	-	-	-	-	-	-
9. Sei Kepayang Barat	-	-	-	-	-	-
10. Sei Kepayang Timur	-	-	-	-	-	-
11. Tanjung Balai	-	-	-	-	-	-
12. Simpang Empat	-	-	-	-	-	-
13. Teluk Dalam	-	-	-	-	-	-
14. Air Batu	-	-	-	-	-	-
15. Sei Dadap	1	1	1	-	-	-
16. Buntu Pane	-	-	-	-	-	-
17. Tinggi Raja	-	-	-	-	-	-
18. Setia Janji	-	-	-	-	-	-
19. Meranti	-	-	-	-	-	-
20. Pulo Bandring	-	-	-	-	-	-
21. Rawang Panca Arga	-	-	-	-	-	-
22. Air Joman	-	-	-	-	-	-
23. Silau Laut	-	-	-	-	-	-
24. Kisaran Barat	4	4	5	1	1	-
25. Kisaran Timur	3	4	2	1	1	-
Asahan	11	12	11	2	2	-

Lanjutan Tabel/*Continued Table 4.2.1*

Kecamatan <i>District</i>	Poliklinik <i>Polyclinic</i>			Puskesmas <i>Public Health Center</i>		
	2018	2019	2020	2018	2019	2020
(1)	(2)	(3)	(4)	(5)	(6)	(7)
1. B. P. Mandoge	5	3	3	1	2	2
2. Bandar Pulau	3	3	3	1	1	1
3. Aek Songsongan	-	1	-	1	1	1
4. Rahuning	2	5	5	1	2	1
5. Pulau Rakyat	6	4	4	2	2	2
6. Aek Kuasan	-	2	2	1	1	1
7. Aek Ledong	3	3	2	1	1	1
8. Sei Kepayang	-	-	-	1	1	1
9. Sei Kepayang Barat	-	-	-	1	1	1
10. Sei Kepayang Timur	-	-	-	1	1	1
11. Tanjung Balai	1	-	-	2	2	2
12. Simpang Empat	2	2	4	1	1	1
13. Teluk Dalam	2	3	3	1	1	1
14. Air Batu	9	4	8	2	2	2
15. Sei Dadap	6	5	6	1	1	1
16. Buntu Pane	2	3	5	1	1	1
17. Tinggi Raja	-	-	1	1	1	1
18. Setia Janji	-	-	-	1	2	1
19. Meranti	-	1	1	1	1	1
20. Pulo Bandring	3	3	4	1	1	1
21. Rawang Panca Arga	1	-	-	1	1	1
22. Air Joman	2	3	3	1	1	1
23. Silau Laut	-	2	1	1	1	1
24. Kisaran Barat	6	6	6	1	1	1
25. Kisaran Timur	5	6	7	2	2	2
Asahan	58	59	68	29	32	30

Lanjutan Tabel/*Continued Table 4.2.1*

Kecamatan <i>District</i>	Puskesmas Pembantu <i>Subsidiary of Public Health Center</i>			Apotek <i>Pharmacy</i>		
	2018	2019	2020	2018	2019	2020
(1)	(2)	(3)	(4)	(5)	(6)	(7)
1. B. P. Mandoge	8	8	8	1	2	3
2. Bandar Pulau	3	3	3	-	3	-
3. Aek Songsongan	4	5	4	-	-	-
4. Rahuning	1	1	1	1	1	3
5. Pulau Rakyat	8	9	9	2	2	2
6. Aek Kuasan	4	4	4	2	1	4
7. Aek Ledong	3	3	3	2	2	1
8. Sei Kepayang	4	4	4	1	-	-
9. Sei Kepayang Barat	4	4	4	-	1	1
10. Sei Kepayang Timur	5	5	5	-	-	-
11. Tanjung Balai	4	5	4	-	-	1
12. Simpang Empat	6	6	6	1	1	1
13. Teluk Dalam	3	3	3	1	-	1
14. Air Batu	5	5	6	5	4	6
15. Sei Dadap	4	4	4	1	-	-
16. Buntu Pane	6	6	6	3	6	7
17. Tinggi Raja	2	2	2	1	1	-
18. Setia Janji	3	2	3	-	-	-
19. Meranti	2	2	1	-	-	1
20. Pulo Bandring	7	6	6	2	1	1
21. Rawang Panca Arga	4	4	4	1	1	1
22. Air Joman	6	6	6	1	1	1
23. Silau Laut	5	5	5	-	-	-
24. Kisaran Barat	5	6	6	7	8	8
25. Kisaran Timur	5	5	5	6	6	7
Asahan	111	113	112	38	41	49

Sumber : BPS, Pendataan Potensi Desa (Podes)

Source : BPS-Statistics Indonesia, Village Potential Data Collecting

Tabel 4.2.2 **Jumlah Tenaga Kesehatan Menurut Kecamatan, 2020**
Table 4.2.2 **Number of Medical Personnel by Subdistrict, 2020**

	Kecamatan <i>District</i>	Dokter <i>Doctor</i>	Perawat <i>Nurse</i>	Bidan <i>Midwife</i>	Farmasi <i>Pharmaceutical</i>	Ahli Gizi <i>Nutritionist</i>
	(1)	(2)	(3)	(4)	(5)	(6)
1.	B. P. Mandoge	2	25	39	1	3
2.	Bandar Pulau	1	6	28	1	-
3.	Aek Songsongan	3	10	35	-	1
4.	Rahuning	1	8	19	-	-
5.	Pulau Rakyat	5	18	66	2	3
6.	Aek Kuasan	1	14	21	2	-
7.	Aek Ledong	2	5	26	2	1
8.	Sei Kepayang	3	20	21	-	2
9.	Sei Kepayang Barat	1	7	27	-	1
10.	Sei Kepayang Timur	1	2	9	1	-
11.	Tanjung Balai	4	30	33	2	2
12.	Simpang Empat	2	20	41	-	3
13.	Teluk Dalam	1	10	28	1	1
14.	Air Batu	4	19	49	2	3
15.	Sei Dadap	2	10	32	1	1
16.	Buntu Pane	2	4	27	-	1
17.	Tinggi Raja	3	10	22	1	2
18.	Setia Janji	1	5	17	1	1
19.	Meranti	2	9	17	1	1
20.	Pulo Bandring	2	9	37	1	1
21.	Rawang Panca Arga	3	11	26	-	2
22.	Air Joman	3	19	40	1	2
23.	Silau Laut	3	1	26	1	1
24.	Kisaran Barat	3	14	38	2	1
25.	Kisaran Timur	6	25	52	4	5
	Asahan	61	311	776	27	38

Sumber : Dinas Kesehatan Kabupaten Asahan

Source : Health Service of Asahan Regency

Tabel
Table

4.2.3

Jumlah Rumah Sakit Umum, Rumah Sakit Khusus, Rumah Sakit/Rumah Bersalin, Puskesmas, Klinik/Balai Kesehatan, Posyandu, dan Polindes Menurut Kecamatan di Kabupaten Asahan, 2019 dan 2020
Number of General Hospital, Special Hospital, and Public Health Center by Subdistrict in Asahan Regency, 2019 and 2020

Kecamatan <i>District</i>	Rumah Sakit Umum <i>General Hospital</i>		Rumah Sakit Bersalin/Rumah Bersalin <i>Maternity Hospital</i>		Puskesmas <i>Public Health Center</i>	
	2019	2020	2019	2020	2019	2020
	(1)	(2)	(3)	(4)	(5)	(6)
1. B. P. Mandoge	-	-	-	-	1	1
2. Bandar Pulau	-	-	-	-	1	1
3. Aek Songsongan	-	-	-	-	1	1
4. Rahuning	-	-	-	-	1	1
5. Pulau Rakyat	-	-	-	-	2	2
6. Aek Kuasan	1	1	-	-	1	1
7. Aek Ledong	1	1	-	-	1	1
8. Sei Kepayang	-	-	-	-	1	1
9. Sei Kepayang Barat	-	-	-	-	1	1
10. Sei Kepayang Timur	-	-	-	-	1	1
11. Tanjung Balai	-	-	-	-	2	2
12. Simpang Empat	-	-	-	-	1	1
13. Teluk Dalam	-	-	-	-	1	1
14. Air Batu	-	-	-	-	2	2
15. Sei Dadap	1	1	-	-	1	1
16. Buntu Pane	-	-	-	-	1	1
17. Tinggi Raja	-	-	-	-	1	1
18. Setia Janji	-	-	-	-	1	1
19. Meranti	-	-	-	-	1	1
20. Pulo Bandring	-	-	-	-	1	1
21. Rawang Panca Arga	-	-	-	-	1	1
22. Air Joman	-	-	-	-	1	1
23. Silau Laut	-	-	-	-	1	1
24. Kisaran Barat	5	5	-	-	1	1
25. Kisaran Timur	3	3	-	-	2	2
Asahan	11	11	-	-	29	29

Lanjutan Tabel/*Continued Table 4.2.3*

Kecamatan <i>District</i>	Klinik/Balai Kesehatan <i>Medical Clinic</i>		Posyandu <i>Integrated Service Post</i>		Poskesdes <i>Village Maternity Cottage</i>	
	2019	2020	2019	2020	2019	2020
(1)	(2)	(3)	(4)	(5)	(6)	(7)
1. B. P. Mandoge	-	3	26	70	-	1
2. Bandar Pulau	-	2	27	27	-	5
3. Aek Songsongan	-	-	28	28	-	2
4. Rahuning	-	2	20	20	-	6
5. Pulau Rakyat	-	1	52	52	-	8
6. Aek Kuasan	-	1	33	33	-	4
7. Aek Ledong	-	-	26	26	-	4
8. Sei Kepayang	-	-	24	24	-	-
9. Sei Kepayang Barat	-	-	21	21	-	1
10. Sei Kepayang Timur	-	-	16	16	-	1
11. Tanjung Balai	-	1	41	41	-	2
12. Simpang Empat	-	-	43	43	-	2
13. Teluk Dalam	-	3	30	30	-	4
14. Air Batu	-	4	57	57	-	7
15. Sei Dadap	-	2	44	44	-	3
16. Buntu Pane	-	4	31	31	-	3
17. Tinggi Raja	-	-	40	40	-	4
18. Setia Janji	-	-	20	20	-	1
19. Meranti	-	2	32	32	-	2
20. Pulo Bandring	-	-	43	42	-	5
21. Rawang Panca Arga	-	-	32	32	-	4
22. Air Joman	-	-	51	51	-	4
23. Silau Laut	-	-	29	29	-	2
24. Kisaran Barat	-	6	73	73	-	-
25. Kisaran Timur	-	5	3	81	-	-
Asahan	-	36	964	963	-	75

Sumber : Dinas Kesehatan Kabupaten Asahan

Source : Health Service of Asahan Regency

Tabel 4.2.4 **Jumlah Fasilitas Kesehatan di Kabupaten Asahan, 2016 – 2020**
Table 4.2.4 **Number of Health Facilities in Asahan Regency, 2016 – 2020**

Tahun Year	Rumah Sakit Hospital	Rumah Bersalin Maternity Hospital	Puskesmas Health Center	Posyandu	Klinik/Balai Kesehatan	Polindes /Pos- Kesdes
(1)	(2)	(3)	(4)	(5)	(6)	(7)
			164			
2017	14	2	<hr/> Puskes = 29 Pustu = 112 Pusling = 23	963	123	83
			172			
2018	14	2	<hr/> Puskes = 29 Pustu = 115 Pusling = 28	964	28	82
			169			
2019	11	-	<hr/> Puskes = 29 Pustu = 112 Pusling = 28	964	35	73
			169			
2020	11	-	<hr/> Puskes = 29 Pustu = 112 Pusling = 28	963	36	73

Sumber : Dinas Kesehatan Kabupaten Asahan

Source : *Health Service of Asahan Regency*

Keterangan/Note : Puskesmas termasuk Puskesmas Keliling (pusling) dan Puskesmas Pembantu (pustu)

Tabel 4.2.5 **Jumlah Tenaga Kesehatan Menurut Unit Kerja dan Sarana Pelayanan Kesehatan di Kabupaten Asahan, 2020**
Table 4.2.5 **Number of Medical Peoplenels by Work Unit Health and Medical Services in Asahan Regency, 2020**

Unit Kerja Work Unit	Tenaga Medis Medical Peoplenels			
	Dokter Doctor	Perawat Nurse	Bidan Midwife	Farmasi Pharmacy
(1)	(2)	(3)	(4)	(5)
Puskesmas	61	311	770	27
Instalasi farmasi	-	2	-	4
Labkesda	-	-	-	-
Dinkes	1	18	8	2
Rumah Sakit	98	297	143	30
Jumlah Total	160	628	921	63

Lanjutan Tabel/*Continued Table 4.2.5*

Unit Kerja <i>Work Unit</i>	Tenaga Nonmedis <i>Non Medical Peoplenels</i>			
	Ahli Gizi <i>Nutritionists</i>	Teknisi Medis <i>Medical Technician*)</i>	Sanitasi <i>Sanitation</i>	Kesehatan Masyarakat <i>Public Health</i>
(1)	(6)	(7)	(8)	(9)
Puskesmas	38	25	31	86
Instalasi farmasi	-	-	-	-
Labkesda	-	-	-	-
Dinkes	2	-	2	8
Rumah Sakit	13	17	3	2
Jumlah Total	53	42	36	96

Sumber : Dinas Kesehatan Kabupaten Asahan

Source : *Health Service of Asahan Regency*

Ket/Note : *) termasuk Ahli Radiologi, Fisioterapi, Penata Anestesi

Tabel 4.2.6 **Jumlah Dokter Spesialis, Dokter Umum, dan Dokter Gigi di Sarana Pelayanan Kesehatan Kabupaten Asahan, 2020**
Table *Number of Specialist Doctors, General Doctors and Dentists in Health Service Facilities of Asahan Regency, 2020*

Unit Kerja Work Unit	Dokter Spesialis Specialist Doctors	Dokter Umum General Doctors	Dokter Gigi Dentists
(1)	(2)	(3)	(4)
Puskesmas	-	61	28
Rumah Sakit	46	46	6
Institusi Diknakes/Diklat	-	-	-
Sarana Kesehatan Lain	-	-	-
Dinkes Kab	-	1	-
Jumlah Total	46	108	34

Sumber : Dinas Kesehatan Kabupaten Asahan
 Source : Health Service of Asahan Regency

Tabel
Table**4.2.7****Jumlah Balita yang Pernah Mendapat Imunisasi di Kabupaten Asahan, 2020**
Number of Children Ever Been Immunized in Asahan Regency, 2020

Kecamatan <i>District</i>	Jenis Imunisasi <i>Immunization</i>					
	BCG	Polio1	Polio2	Polio3	Polio4	HBO
(1)	(2)	(3)	(4)	(5)	(6)	(7)
1. B. P. Mandoge	502	471	468	466	478	472
2. Bandar Pulau	375	381	380	394	374	326
3. Aek Songsongan	223	216	220	258	265	180
4. Rahuning	321	317	337	341	332	333
5. Pulau Rakyat	548	529	544	571	539	547
6. Aek Kuasan	363	351	394	410	417	363
7. Aek Ledong	382	373	383	366	377	333
8. Sei Kepayang	218	219	210	222	213	270
9. Sei Kepayang Barat	249	241	246	251	243	253
10. Sei Kepayang Timur	121	117	116	116	116	123
11. Tanjung Balai	594	587	562	568	565	549
12. Simpang Empat	673	659	678	665	679	636
13. Teluk Dalam	277	244	245	244	270	219
14. Air Batu	748	720	741	740	725	719
15. Sei Dadap	574	574	585	584	566	504
16. Buntu Pane	310	299	570	283	260	293
17. Tinggi Raja	345	344	381	373	372	290
18. Setia Janji	190	187	223	200	210	181
19. Meranti	270	271	275	298	322	263
20. Pulo Bandring	471	471	479	517	519	479
21. Rawang Panca Arga	224	220	242	235	183	191
22. Air Joman	845	857	823	810	847	813
23. Silau Laut	385	380	378	334	348	355
24. Kisaran Barat	590	604	630	658	677	572
25. Kisaran Timur	1 031	1 022	1 029	1 020	1 017	1 062
Asahan	10 829	10 654	11 139	10 924	10 914	1 062

Lanjutan Tabel/*Continued Table 4.2.7*

Kecamatan <i>District</i>	Jenis Imunisasi <i>Immunization</i>			
	MR	DPTHB Hib1	DPTHB Hib2	DPTHB Hib3
(1)	(4)	(5)	(6)	(7)
1. B. P. Mandoge	452	474	466	492
2. Bandar Pulau	357	374	392	375
3. Aek Songsongan	256	222	252	281
4. Rahuning	351	325	338	336
5. Pulau Rakyat	551	546	575	544
6. Aek Kuasan	389	388	392	405
7. Aek Ledong	380	383	366	377
8. Sei Kepayang	186	215	214	218
9. Sei Kepayang Barat	264	238	252	244
10. Sei Kepayang Timur	113	113	114	118
11. Tanjung Balai	465	580	568	573
12. Simpang Empat	668	634	681	674
13. Teluk Dalam	287	247	245	258
14. Air Batu	690	748	745	728
15. Sei Dadap	578	578	577	567
16. Buntu Pane	243	270	279	262
17. Tinggi Raja	384	360	370	382
18. Setia Janji	224	221	202	215
19. Meranti	322	276	285	296
20. Pulo Bandring	526	493	528	518
21. Rawang Panca Arga	241	229	228	209
22. Air Joman	778	822	830	837
23. Silau Laut	355	369	351	361
24. Kisaran Barat	679	630	667	678
25. Kisaran Timur	965	1 012	1 027	1 012
Jumlah/ Total	10 704	10 747	10 944	10 960

Sumber : Dinas Kesehatan Kabupaten Asahan

Source : Health Service of Asahan Regency

Tabel 4.2.8 **Sepuluh Penyakit Terbesar di Kabupaten Asahan, 2020**
Table 4.2.8 **Ten Biggest Disease in Asahan Regency, 2020**

	Jenis Penyakit <i>Type of Disease</i>	Jumlah Kasus <i>Number of Case</i>
	(1)	(2)
1.	Hypertensi	12 363
2.	Ispa	12 090
3.	Diabetes Melitus (DM)	7 325
4.	Dyspepsia	6 957
5.	Infeksi Akut lain pada Saluran Pernafasan Bagian Atas	3 977
6.	Diare	3 338
7.	Infeksi Penyakit Usus Lainnya	3 254
8.	Penyakit Lainnya	3 166
9.	Penyakit Kulit Alergi	2 871
10.	Penyakit pada Otot & Jaringan Pengikat	2 216

Sumber : Dinas Kesehatan Kabupaten Asahan
 Source : Health Service of Asahan Regency

Jumlah Bayi Lahir dan Bergizi Buruk Menurut Kecamatan di Kab. Asahan, 2020
Table 4.2.9 Number of Infants Born and Nutritious Bad By District in Asahan Regency, 2020

	Kecamatan District	Bayi Lahir Infants Born	Gizi Buruk Nutritious Bad
	(1)	(2)	(3)
1.	B. P. Mandoge	522	3
2.	Bandar Pulau	375	1
3.	Aek Songsongan	378	3
4.	Rahuning	369	-
5.	Pulau Rakyat	663	3
6.	Aek Kuasan	388	-
7.	Aek Ledong	430	1
8.	Sei Kepayang	291	2
9.	Sei Kepayang Barat	256	1
10.	Sei Kepayang Timur	148	-
11.	Tanjung Balai	630	2
12.	Simpang Empat	670	-
13.	Teluk Dalam	302	1
14.	Air Batu	839	2
15.	Sei Dadap	637	1
16.	Buntu Pane	324	2
17.	Tinggi Raja	328	1
18.	Setia Janji	198	1
19.	Meranti	282	2
20.	Pulo Bandring	522	6
21.	Rawang Panca Arga	238	9
22.	Air Joman	925	1
23.	Silau Laut	363	1
24.	Kisaran Barat	875	-
25.	Kisaran Timur	1 091	6
	Asahan	12 044	49

Sumber : Dinas Kesehatan Kabupaten Asahan
 Source : Health Service of Asahan Regency

Tabel
Table 4.2.10 **Jumlah Ibu Hamil, Melakukan Kunjungan K1, Melakukan Kunjungan K4, KEK, dan Mendapat Tablet Zat Besi (Fe) di Kabupaten Asahan, 2016 - 2020**
Number of Pregnant Women, Do visit K1, Conducting Visits K4, KEK, and Got Tablet Iron (Fe) in Asahan Regency, 2016 – 2020

Tahun	Jumlah Ibu Hamil	Melakukan Kunjungan K1	Melakukan Kunjungan K4 Kronis (KEK)	Kurang Energi Mendapat Zat Besi (Fe 1)	
(1)	(2)	(3)	(4)	(5)	
2016	16 237	14 941	14 336	597	7 783
2017	16 523	15 598	15 298	915	15 316
2018	16 711	15 780	15 099	976	13 168
2019	16 477	15 090	14 182	812	15 090
2020	16 247	13 710	12 560	697	12 584

Sumber : Dinas Kesehatan Kabupaten Asahan

Source : Health Service of Asahan Regency

Ket/Note : r) = Angka Perbaikan/revised figured

Tabel
Table 4.2.11 **Jumlah Kasus HIV/AIDS, IMS, DBD, Diare, TB, dan Malaria Menurut Kecamatan di Kabupaten Asahan, 2020**
Number of Cases of HIV / AIDS, sexually transmitted infections, dengue, diarrhea, TB, and Malaria By District in Asahan Regency, 2020

Kecamatan <i>District</i>	HIV/AIDS	IMS	DBD	Diare	TB	Malaria
(1)	(2)	(3)	(4)	(5)	(6)	(7)
1. B. P. Mandoge	3	-	3	345	28	-
2. Bandar Pulau	1	-	1	121	4	27
3. Aek Songsongan	1	-	4	233	27	-
4. Rahuning	2	-	3	491	2	-
5. Pulau Rakyat	-	-	4	1269	10	-
6. Aek Kuasan	1	-	1	441	28	-
7. Aek Ledong	-	-	2	261	9	-
8. Sei Kepayang	-	-	1	88	21	-
9. Sei Kepayang Barat	-	-	3	129	12	-
10. Sei Kepayang Timur	1	-	-	253	12	5
11. Tanjung Balai	-	-	3	408	43	2
12. Simpang Empat	1	-	5	463	30	-
13. Teluk Dalam	5	-	2	106	5	-
14. Air Batu	2	-	3	366	14	-
15. Sei Dadap	3	-	4	179	13	-
16. Buntu Pane	1	-	6	255	9	-
17. Tinggi Raja	3	-	-	396	7	-
18. Setia Janji	2	-	2	40	4	-
19. Meranti	2	-	-	110	10	-
20. Pulo Bandring	8	-	1	243	7	-
21. Rawang Panca Arga	2	-	6	171	5	2
22. Air Joman	1	-	11	455	28	1
23. Silau Laut	-	-	-	142	12	14
24. Kisaran Barat	-	-	18	475	22	4
25. Kisaran Timur	1	-	14	342	38	1
Asahan	40	-	97	7 782	400	56

Sumber : Dinas Kesehatan Kabupaten Asahan
Source : Health Service of Asahan Regency

Tabel
Table**4.2.12 Jumlah Rumah Sakit Umum Menurut Kecamatan (unit), 2020**
Number of Public Health Centers and a Kind by District (unit), 2020

Kecamatan <i>District</i>	Rumah Sakit Umum/ <i>Public Hospital</i>			
	Pemerintah/ <i>State</i>		Swasta/ <i>Private</i>	
	Rumah Sakit Public Hospital	Tmp. Tidur Tersedia <i>Bad Available</i>	Rumah Sakit Public Hospital	Tmp. Tidur Tersedia <i>Bad Available</i>
	(1)	(2)	(3)	(4)
1. B. P. Mandoge	-	-	-	-
2. Bandar Pulau	-	-	-	-
3. Aek Songsongan	-	-	-	-
4. Rahuning	-	-	-	-
5. Pulau Rakyat	-	-	-	-
6. Aek Kuasan	-	-	1	30
7. Aek Ledong	-	-	1	21
8. Sei Kepayang	-	-	-	-
9. Sei Kepayang Barat	-	-	-	-
10. Sei Kepayang Timur	-	-	-	-
11. Tanjung Balai	-	-	-	-
12. Simpang Empat	-	-	-	-
13. Teluk Dalam	-	-	-	-
14. Air Batu	-	-	-	-
15. Sei Dadap	-	-	1	63
16. Buntu Pane	-	-	-	-
17. Tinggi Raja	-	-	-	-
18. Setia Janji	-	-	-	-
19. Meranti	-	-	-	-
20. Pulo Bandring	-	-	-	-
21. Rawang Panca Arga	-	-	-	-
22. Air Joman	-	-	-	-
23. Silau Laut	-	-	-	-
24. Kisaran Barat	-	-	5	349
25. Kisaran Timur	1	114	2	168
Asahan	1	114	10	631

Sumber : Dinas Kesehatan Kabupaten Asahan

Source : Health Service of Asahan Regency

Tabel 4.2.13 **Jumlah Pusat Kesehatan Masyarakat dan Sejenisnya Menurut Kecamatan di Kabupaten Asahan (unit), 2020**
Table 4.2.13 **Number of Public Health Centers and a Kind by District in Asahan Regency (unit), 2020**

	Kecamatan <i>District</i>	Puskesmas <i>Public Health Centers</i>	Pustu <i>Public Health sub Centers</i>	Klinik <i>Clinics</i>	Posyandu <i>Integrated Health Centers</i>	Apotek Umum <i>General Dispensaries</i>	Toko Obat <i>Drug Store</i>	Pusing/ <i>Publik Health Mobile</i>
	(1)	(2)	(3)	(4)	(5)	(6)	(7)	(7)
1.	B. P. Mandoge	1	6	3	70	-	1	1
2.	Bandar Pulau	1	3	2	27	-	1	-
3.	Aek Songsongan	1	4	-	28	-	2	1
4.	Rahuning	1	1	2	20	-	-	1
5.	Pulau Rakyat	2	10	1	52	2	3	2
6.	Aek Kuasan	1	5	1	33	2	-	1
7.	Aek Ledong	1	4	-	26	1	-	1
8.	Sei Kepayang	1	4	-	24	-	-	1
9.	Sei Kepayang Barat	1	4	-	21	-	-	-
10.	Sei Kepayang Timur	1	5	-	16	-	-	1
11.	Tanjung Balai	2	6	1	41	-	1	2
12.	Simpang Empat	1	6	-	43	1	2	-
13.	Teluk Dalam	1	3	3	30	-	-	1
14.	Air Batu	2	4	4	57	1	3	1
15.	Sei Dadap	1	4	2	44	-	-	1
16.	Buntu Pane	1	4	4	31	-	4	1
17.	Tinggi Raja	1	2	-	40	-	-	1
18.	Setia Janji	1	3	-	20	-	1	-
19.	Meranti	1	2	2	32	-	4	-
20.	Pulo Bandring	1	6	-	42	-	-	1
21.	Rawang Panca Arga	1	4	-	32	-	-	1
22.	Air Joman	1	6	-	51	2	1	1
23.	Silau Laut	1	6	-	29	-	-	1
24.	Kisaran Barat	1	5	6	73	8	2	1
25.	Kisaran Timur	2	5	5	81	5	2	2
	Asahan	29	112	36	963	22	27	23

Sumber : Dinas Kesehatan Kabupaten Asahan

Source : Health Service of Asahan Regency

Tabel
Table**4.2.14**

**Jumlah Tenaga Dokter Pemerintah dan Swasta Menurut
Kecamatan di Kabupaten Asahan (orang), 2020**
**Number of State and Private Physicians by District in Asahan
Regency (people), 2020**

	Kecamatan District	Dokter Umum General Physicians	Dokter Gigi Dentists	Dokter Spesialis Specialists
	(1)	(2)	(3)	(4)
1.	B. P. Mandoge	2	1	-
2.	Bandar Pulau	1	-	-
3.	Aek Songsongan	3	1	-
4.	Rahuning	1	1	-
5.	Pulau Rakyat	5	2	-
6.	Aek Kuasan	1	2	-
7.	Aek Ledong	2	2	-
8.	Sei Kepayang	3	1	-
9.	Sei Kepayang Barat	1	-	-
10.	Sei Kepayang Timur	1	-	-
11.	Tanjung Balai	4	2	-
12.	Simpang Empat	2	1	-
13.	Teluk Dalam	1	-	-
14.	Air Batu	4	3	-
15.	Sei Dadap	2	1	-
16.	Buntu Pane	2	2	-
17.	Tinggi Raja	3	-	-
18.	Setia Janji	1	1	-
19.	Meranti	2	1	-
20.	Pulo Bandring	2	1	-
21.	Rawang Panca Arga	3	1	-
22.	Air Joman	3	1	-
23.	Silau Laut	3	1	-
24.	Kisaran Barat	3	1	-
25.	Kisaran Timur	6	2	-
	Asahan	61	28	-

Sumber : Dinas Kesehatan Kabupaten Asahan

Source : Health Service of Asahan Regency

Tabel
Table 4.2.15 **Jumlah Apoteker, Sarjana Lain dan Tenaga Administrasi Menurut Kecamatan di Kabupaten Asahan (orang), 2020**
Number of Dispenseries, Pharmacies, Other Non Medical Graduates and Administration Workers by District in Asahan Regency (people), 2020

	Kecamatan District	Apoteker Pharm- cists	Sarjana Lain Other Non Medical Grad	SPRG	SPPH	SPAG	SMAK	SAA
	(1)	(2)	(3)	(4)	(5)	(6)	(7)	(8)
1.	B. P. Mandoge	1	2	-	-	-	-	-
2.	Bandar Pulau	1	1	-	-	-	-	-
3.	Aek Songsongan	-	1	-	-	-	-	-
4.	Rahuning	-	1	-	-	-	-	-
5.	Pulau Rakyat	2	1	-	-	-	-	-
6.	Aek Kuasan	2	2	-	-	-	-	-
7.	Aek Ledong	2	-	-	-	-	-	-
8.	Sei Kepayang	-	1	-	-	-	-	-
9.	Sei Kepayang Barat	-	-	-	-	-	-	-
10.	Sei Kepayang Timur	1	1	-	-	-	-	-
11.	Tanjung Balai	2	3	-	-	-	-	-
12.	Simpang Empat	-	1	-	-	-	1	-
13.	Teluk Dalam	4	1	-	-	-	-	-
14.	Air Batu	2	2	-	-	-	-	1
15.	Sei Dadap	4	2	-	-	-	-	-
16.	Buntu Pane	-	1	-	1	-	-	-
17.	Tinggi Raja	1	1	-	-	-	-	-
18.	Setia Janji	1	2	-	-	-	-	1
19.	Meranti	1	-	-	-	-	-	-
20.	Pulo Bandring	1	1	-	-	-	-	-
21.	Rawang Panca Arga	-	-	-	-	1	-	-
22.	Air Joman	1	1	-	-	-	-	-
23.	Silau Laut	1	4	-	-	-	-	-
24.	Kisaran Barat	2	4	-	-	-	1	-
25.	Kisaran Timur	4	-	-	-	-	-	-
	Asahan	33	33	-	1	1	2	2

Lanjutan Tabel/*Continued Table* 4.2.15

Kecamatan <i>District</i>	Tenaga Administrasi/ <i>Administration Workers</i>		
	SMA <i>Senior High School</i>	SMP <i>Junior High School</i>	SD <i>Primary School</i>
(1)	(9)	(10)	(11)
1. B. P. Mandoge	2	-	-
2. Bandar Pulau	-	-	-
3. Aek Songsongan	-	-	-
4. Rahuning	-	-	-
5. Pulau Rakyat	2	-	-
6. Aek Kuasan	1	-	-
7. Aek Ledong	1	-	-
8. Sei Kepayang	1	-	-
9. Sei Kepayang Barat	1	-	-
10. Sei Kepayang Timur	1	-	-
11. Tanjung Balai	8	-	-
12. Simpang Empat	4	-	-
13. Teluk Dalam	-	-	-
14. Air Batu	2	1	-
15. Sei Dadap	2	-	-
16. Buntu Pane	1	-	-
17. Tinggi Raja	3	-	-
18. Setia Janji	2	-	-
19. Meranti	2	-	-
20. Pulo Bandring	-	-	-
21. Rawang Panca Arga	1	-	-
22. Air Joman	4	-	-
23. Silau Laut	1	-	-
24. Kisaran Barat	3	-	-
25. Kisaran Timur	1	-	-
Asahan	43	1	-

Sumber : Dinas Kesehatan Kabupaten Asahan

Source : *Health Service of Asahan Regency*

Tabel
Table 4.2.16 **Jumlah Bidan dan Perawat Pemerintah Menurut Kecamatan di Kabupaten Asahan (orang), 2020**
Number of State Midwife and Nurse by District in Asahan Regency (people), 2020

	Kecamatan <i>District</i>	Bidan <i>Midwife</i>	Perawat dan Pembantu Perawat <i>Nurses and Co-nurses</i>	Jumlah <i>Total</i>
	(1)	(2)	(3)	(4)
1.	B. P. Mandoge	39	25	64
2.	Bandar Pulau	28	6	34
3.	Aek Songsongan	35	10	45
4.	Rahuning	19	8	27
5.	Pulau Rakyat	60	18	78
6.	Aek Kuasan	21	14	35
7.	Aek Ledong	26	5	31
8.	Sei Kepayang	21	20	41
9.	Sei Kepayang Barat	27	7	34
10.	Sei Kepayang Timur	9	2	11
11.	Tanjung Balai	33	30	63
12.	Simpang Empat	41	20	61
13.	Teluk Dalam	28	10	38
14.	Air Batu	49	19	68
15.	Sei Dadap	32	10	42
16.	Buntu Pane	27	4	31
17.	Tinggi Raja	22	10	32
18.	Setia Janji	17	5	22
19.	Meranti	17	9	26
20.	Pulo Bandring	37	9	46
21.	Rawang Panca Arga	26	11	37
22.	Air Joman	40	19	59
23.	Silau Laut	26	1	27
24.	Kisaran Barat	38	14	52
25.	Kisaran Timur	52	25	77
	Asahan	770	311	1 081

Sumber : Dinas Kesehatan Kabupaten Asahan

Source : Health Service of Asahan Regency

**Tabel
Table****4.2.17**

Banyaknya Klinik Keluarga Berencana (KKB) dan Pembantu Pembina Pelayanan Keluarga Berencana Desa (PPKBD) Menurut Kecamatan di Kabupaten Asahan (unit), 2020
Number of Family Planning Clinic (KKB) and the Postal Village Family Planning Services (PPKBD) by District in Asahan Regency (unit), 2020

Kecamatan <i>District</i>	KKB	PPKBD
(1)	(2)	(3)
1. B. P. Mandoge	2	9
2. Bandar Pulau	1	10
3. Aek Songsongan	1	9
4. Rahuning	1	7
5. Pulau Rakyat	2	12
6. Aek Kuasan	1	7
7. Aek Ledong	1	7
8. Sei Kepayang	1	6
9. Sei Kepayang Barat	1	6
10. Sei Kepayang Timur	1	5
11. Tanjung Balai	2	8
12. Simpang Empat	1	8
13. Teluk Dalam	1	6
14. Air Batu	2	12
15. Sei Dadap	2	10
16. Buntu Pane	3	9
17. Tinggi Raja	1	7
18. Setia Janji	1	5
19. Meranti	1	7
20. Pulo Bandring	1	10
21. Rawang Panca Arga	1	7
22. Air Joman	1	7
23. Silau Laut	1	5
24. Kisaran Barat	3	12
25. Kisaran Timur	5	13
Asahan	38	204

Sumber : Dinas Pengendalian Penduduk, Keluarga Berencana, Pemberdayaan Perempuan dan Perlindungan Anak Kabupaten Asahan

Source : *Women Empowerment Board and Social and Family Planning Service of Asahan Regency*

Tabel
Table **4.2.18** **Banyaknya Pasangan Usia Subur dan Peserta KB Aktif Menurut Kecamatan di Kabupaten Asahan, 2020**
Number of Fertile Age Couple and Family Planning Active By District in Asahan Regency, 2020

	Kecamatan <i>District</i>	Jumlah PUS	Peserta KB Aktif			
			IUD	MOP	MOW	Kondom
	(1)	(2)	(3)	(4)	(5)	(6)
1.	B. P. Mandoge	6 703	703	21	1 096	44
2.	Bandar Pulau	3 915	286	13	375	80
3.	Aek Songsongan	3 427	194	4	203	81
4.	Rahuning	6 701	77	12	412	64
5.	Pulau Rakyat	3 717	451	64	330	65
6.	Aek Kuasan	4 597	252	18	788	47
7.	Aek Ledong	3 947	92	13	297	70
8.	Sei Kepayang	3 053	105	5	150	93
9.	Sei Kepayang Barat	2 803	68	7	66	35
10.	Sei Kepayang Timur	2 155	11	3	8	45
11.	Tanjung Balai	7 846	301	35	231	120
12.	Simpang Empat	9 876	252	27	383	174
13.	Teluk Dalam	4 000	160	13	276	179
14.	Air Batu	7 087	866	31	512	296
15.	Sei Dadap	7 220	312	9	492	156
16.	Buntu Pane	4 301	114	26	588	63
17.	Tinggi Raja	3 221	218	8	678	68
18.	Setia Janji	2 341	246	12	583	24
19.	Meranti	3 708	288	19	595	85
20.	Pulo Bandring	6 457	613	26	893	144
21.	Rawang Panca Arga	4 745	683	22	256	19
22.	Air Joman	8 704	618	7	387	288
23.	Silau Laut	4 628	345	11	214	108
24.	Kisaran Barat	10 002	740	50	2 026	176
25.	Kisaran Timur	11 921	1 117	45	1 516	192
	Asahan	137 075	9 112	501	13 355	2 716

Lanjutan Tabel/*Continued Table 4.2.18*

Kecamatan <i>District</i>	Peserta KB Aktif			Jumlah <i>Total</i>
	Implant	Suntik	Pil	
(1)	(7)	(8)	(9)	(10)
1. B. P. Mandoge	760	1 267	665	4 556
2. Bandar Pulau	446	717	830	2 747
3. Aek Songsongan	355	844	844	2 525
4. Rahuning	409	696	643	2 313
5. Pulau Rakyat	828	1 224	1 031	3 993
6. Aek Kuasan	509	1 002	425	3 041
7. Aek Ledong	331	1 032	622	2 457
8. Sei Kepayang	196	606	1 060	2 215
9. Sei Kepayang Barat	238	681	1 069	2 164
10. Sei Kepayang Timur	63	684	934	1 748
11. Tanjung Balai	307	1 322	1 296	3 612
12. Simpang Empat	406	3 096	1 307	5 645
13. Teluk Dalam	312	680	615	2 235
14. Air Batu	879	1 415	1 291	5 290
15. Sei Dadap	825	1 292	1 212	4 298
16. Buntu Pane	692	938	643	3 064
17. Tinggi Raja	522	474	171	2 139
18. Setia Janji	421	346	240	1 872
19. Meranti	235	715	292	2 229
20. Pulo Bandring	730	1 058	725	4 189
21. Rawang Panca Arga	482	795	838	3 095
22. Air Joman	613	1 998	1 972	5 883
23. Silau Laut	408	877	1 205	3 168
24. Kisaran Barat	847	1 204	1 291	6 334
25. Kisaran Timur	951	2 729	2 193	8 743
Asahan	12 765	27 692	23 414	89 555

Sumber : Dinas Pengendalian Penduduk, Keluarga Berencana, Pemberdayaan Perempuan dan Perlindungan Anak Kabupaten Asahan

Source : *Women Empowerment Board and Social and Family Planning Service of Asahan Regency*

Tabel
Table**4.2.19 Program Keluarga Berencana di Kabupaten Asahan,
2009 - 2020**
Family Planning Program in Asahan Regency, 2009 – 2020

Tahun Year	Pasangan Usia Subur (PUS) Number of Fertiles Couple	Akseptor Aktif Active Acceptors		Akseptor Baru New Acceptors
		Jumlah Total	Persentase Thd PUS Percentage to PUS	
(1)	(2)	(3)	(4)	(5)
2009	117 279	78 445	66,89	21 239
2010	120 169	82 288	68,48	24 163
2011	119 738	83 255 ^r	69,53 ^r	27 288
2012	121 025	83 837	69,27	30 220
2013	124 317	88 758	71,40	32 705
2014	125 323	90 856	72,50	31 368
2015	127 637	87 977	68,93	18 287
2016	125 940	88 194	70,03	17 189
2017	128 990	91 810	71,18	21 578
2018	128 727	79 081	61,43	15 910
2019	130 267	79 713	61,19	20 310
2020	137 075	89 555	65,33	20 639

Sumber : Dinas Pengendalian Penduduk, Keluarga Berencana, Pemberdayaan Perempuan dan
Perlindungan Anak Kabupaten Asahan

Source : Women Empowerment Board and Social and Family Planning Service of Asahan
Regency

Tabel
Table**4.2.20**

Jumlah Klinik Keluarga Berencana dan Akseptor Aktif Menurut Alat Kontrasepsi yang Digunakan dan Kecamatan di Kabupaten Asahan, 2020
Number of Clinic and Active Acceptors by Type of Contraceptive Used and Districts in Asahan Regency, 2020

	Kecamatan <i>District</i>	Jumlah Klinik <i>Number of Clinic</i>	Alat Kontrasepsi yang Digunakan <i>Type of Contraceptive Used</i>			
			IUD <i>Spiral</i>	Pil <i>Pill</i>	Kondom <i>Condom</i>	Suntik <i>Injection</i>
	(1)	(2)	(3)	(4)	(5)	(6)
1.	B. P. Mandoge	2	703	665	44	1 267
2.	Bandar Pulau	1	286	830	80	717
3.	Aek Songsongan	1	194	844	81	844
4.	Rahuning	1	77	643	64	696
5.	Pulau Rakyat	2	451	1 031	65	1 224
6.	Aek Kuasan	1	252	425	47	1 002
7.	Aek Ledong	1	92	622	70	1 032
8.	Sei Kepayang	1	105	1 060	93	606
9.	Sei Kepayang Barat	1	68	1 069	35	681
10.	Sei Kepayang Timur	1	11	934	45	684
11.	Tanjung Balai	2	301	1 296	120	1 322
12.	Simpang Empat	1	252	1 307	174	3 096
13.	Teluk Dalam	1	160	615	179	680
14.	Air Batu	2	866	1 291	296	1 415
15.	Sei Dadap	2	312	1 212	156	1 292
16.	Buntu Pane	3	114	643	63	938
17.	Tinggi Raja	1	218	171	68	474
18.	Setia Janji	1	246	240	24	346
19.	Meranti	1	288	292	85	715
20.	Pulo Bandring	1	613	725	144	1 058
21.	Rawang Panca Arga	1	683	838	19	795
22.	Air Joman	1	618	1 972	288	1 998
23.	Silau Laut	1	345	1 205	108	877
24.	Kisaran Barat	3	740	1 291	176	1 204
25.	Kisaran Timur	5	1 117	2 193	192	2 729
	Asahan	38	9 112	23 414	2 716	27 692

Lanjutan Tabel/*Continued Table 4.2.20*

Kecamatan <i>District</i>	Alat Kontrasepsi yang Digunakan <i>Type of Contraceptive Used</i>				Jumlah <i>Total</i>
	Implant <i>Implant</i>	MOP	MOW	O.V.	
(1)	(7)	(8)	(9)	(10)	(11)
1. B. P. Mandoge	760	21	1 096	-	4 556
2. Bandar Pulau	446	13	375	-	2 747
3. Aek Songsongan	355	4	203	-	2 525
4. Rahuning	409	12	412	-	2 313
5. Pulau Rakyat	828	64	330	-	3 993
6. Aek Kuasan	509	18	788	-	3 041
7. Aek Ledong	331	13	297	-	2 457
8. Sei Kepayang	196	5	150	-	2 215
9. Sei Kepayang Barat	238	7	66	-	2 164
10. Sei Kepayang Timur	63	3	8	-	1 748
11. Tanjung Balai	307	35	231	-	3 612
12. Simpang Empat	406	27	383	-	5 645
13. Teluk Dalam	312	13	276	-	2 235
14. Air Batu	879	31	512	-	5 290
15. Sei Dadap	825	9	492	-	4 298
16. Buntu Pane	692	26	588	-	3 064
17. Tinggi Raja	522	8	678	-	2 139
18. Setia Janji	421	12	583	-	1 872
19. Meranti	235	19	595	-	2 229
20. Pulo Bandring	730	26	893	-	4 189
21. Rawang Panca Arga	482	22	256	-	3 095
22. Air Joman	613	7	387	-	5 883
23. Silau Laut	408	11	214	-	3 168
24. Kisaran Barat	847	50	2 026	-	6 334
25. Kisaran Timur	951	45	1 516	-	8 743
Asahan	12 765	501	13 355	-	89 555

Sumber : Dinas Pengendalian Penduduk, Keluarga Berencana, Pemberdayaan Perempuan dan Perlindungan Anak Kabupaten Asahan

Source : *Women Empowerment Board and Social and Family Planning Service of Asahan Regency*

Tabel
Table

4.2.21 Jumlah Akseptor KB Baru Menurut Alat Kontrasepsi yang Digunakan dan Kecamatan di Kabupaten Asahan, 2020
Number of New Acceptors by Contraceptive Used and District in Asahan Regency, 2020

Kecamatan <i>District</i>	Alat Kontrasepsi yang Digunakan <i>Type of Contraceptive Used</i>			
	IUD <i>Spiral</i>	Pil <i>Pill</i>	Kondom <i>Condom</i>	Suntik <i>Injection</i>
(1)	(2)	(3)	(4)	(5)
1. B. P. Mandoge	9	151	36	143
2. Bandar Pulau	26	135	5	148
3. Aek Songsongan	32	140	12	141
4. Rahuning	3	215	33	142
5. Pulau Rakyat	23	429	21	367
6. Aek Kuasan	-	254	36	217
7. Aek Ledong	5	251	45	219
8. Sei Kepayang	2	145	79	123
9. Sei Kepayang Barat	-	208	24	168
10. Sei Kepayang Timur	-	144	27	99
11. Tanjung Balai	1	336	40	285
12. Simpang Empat	3	332	60	289
13. Teluk Dalam	7	134	68	119
14. Air Batu	37	344	190	261
15. Sei Dadap	20	171	73	139
16. Buntu Pane	5	380	125	275
17. Tinggi Raja	1	102	29	194
18. Setia Janji	-	184	73	211
19. Meranti	3	316	39	241
20. Pulo Bandring	30	201	84	124
21. Rawang Panca Arga	5	311	34	301
22. Air Joman	4	274	86	264
23. Silau Laut	8	178	61	154
24. Kisaran Barat	229	133	63	197
25. Kisaran Timur	98	327	103	359
Asahan	551	5 795	1 446	5 180

Lanjutan Tabel/*Continued Table 4.2.21*

	Kecamatan <i>District</i>	Peserta KB Baru			Jumlah <i>Total</i>	
		Implant <i>Implant</i>	MOP	MOW		O.V.
	(1)	(7)	(8)	(9)	(10)	(11)
010	B. P. Mandoge	307	-	-	-	646
020	Bandar Pulau	251	-	-	-	565
021	Aek Songsongan	242	-	-	-	567
022	Rahuning	136	-	1	-	530
030	Pulau Rakyat	198	-	-	-	1 038
031	Aek Kuasan	132	-	-	-	639
032	Aek Ledong	100	-	-	-	620
040	Sei Kepayang	36	-	-	-	385
041	Sei Kepayang Barat	72	-	-	-	472
042	Sei Kepayang Timur	16	-	-	-	286
050	Tanjung Balai	77	-	-	-	739
060	Simpang Empat	182	-	1	-	867
061	Teluk Dalam	77	-	-	-	405
070	Air Batu	319	-	-	-	1 151
071	Sei Dadap	219	-	30	-	652
080	Buntu Pane	173	-	-	-	958
081	Tinggi Raja	137	-	-	-	463
082	Setia Janji	107	-	-	-	575
090	Meranti	131	-	-	-	730
091	Pulo Bandring	241	-	-	-	680
092	Rawang Panca Arga	128	-	-	-	779
100	Air Joman	226	-	-	-	854
101	Silau Laut	159	-	4	-	564
160	Kisaran Barat	299	-	243	-	1 164
170	Kisaran Timur	221	48	43	-	1 199
	Asahan	4 186	48	322	-	17 528

Sumber : Dinas Pengendalian Penduduk, Keluarga Berencana, Pemberdayaan Perempuan dan Perlindungan Anak Kabupaten Asahan

Source : *Women Empowerment Board and Social and Family Planning Service of Asahan Regency*

Tabel
Table **4.2.22** **Jumlah Institusi Masyarakat Menurut Kecamatan di Kabupaten Asahan, 2020**
Number of Society Institutions by District in Asahan Regency, 2020

	Kecamatan District	PPKBD	SUB PPKBD	PKB/ PLKB	KUPTD	Pelaksana Penerangan
	(1)	(2)	(3)	(4)	(5)	(6)
1.	B. P. Mandoge	9	92	1	-	-
2.	Bandar Pulau	10	60	1	1	-
3.	Aek Songsongan	9	53	-	-	-
4.	Rahuning	7	46	1	1	-
5.	Pulau Rakyat	12	74	1	1	-
6.	Aek Kuasan	7	50	1	1	-
7.	Aek Ledong	7	45	-	-	-
8.	Sei Kepayang	6	70	1	1	-
9.	Sei Kepayang Barat	6	35	1	1	-
10.	Sei Kepayang Timur	5	49	-	-	-
11.	Tanjung Balai	8	63	-	-	-
12.	Simpang Empat	8	73	1	1	-
13.	Teluk Dalam	6	34	1	-	-
14.	Air Batu	12	63	2	1	-
15.	Sei Dadap	10	59	1	1	-
16.	Buntu Pane	9	73	1	1	-
17.	Tinggi Raja	7	54	1	1	-
18.	Setia Janji	5	45	-	-	-
19.	Meranti	7	52	1	1	-
20.	Pulo Bandring	10	84	2	1	-
21.	Rawang Panca Arga	7	71	-	-	-
22.	Air Joman	7	61	2	1	-
23.	Silau Laut	5	55	1	-	-
24.	Kisaran Barat	13	74	1	1	-
25.	Kisaran Timur	12	94	1	1	-
	Asahan	204	1 529	22	16	-

Sumber : Dinas Pengendalian Penduduk, Keluarga Berencana, Pemberdayaan Perempuan dan Perlindungan Anak Kabupaten Asahan

Source : *Women Empowerment Board and Social and Family Planning Service of Asahan Regency*

Tabel
Table **4.2.23** **Jumlah Kasus Kekerasan Menurut Kecamatan di Kabupaten Asahan, 2020**
Number of Cases of Violence by District in Asahan Regency, 2020

	Kecamatan <i>District</i>	KDRT	Seksual	Penelantaran	Lainnya
	(1)	(2)	(3)	(4)	(5)
1.	B. P. Mandoge	-	-	1	-
2.	Bandar Pulau	-	-	-	-
3.	Aek Songsongan	-	-	-	-
4.	Rahuning	-	1	-	-
5.	Pulau Rakyat	-	-	-	-
6.	Aek Kuasan	-	-	-	-
7.	Aek Ledong	-	-	-	-
8.	Sei Kepayang	-	-	-	-
9.	Sei Kepayang Barat	-	-	-	-
10.	Sei Kepayang Timur	-	-	-	-
11.	Tanjung Balai	-	-	-	-
12.	Simpang Empat	-	-	-	-
13.	Teluk Dalam	-	-	-	-
14.	Air Batu	-	-	-	-
15.	Sei Dadap	-	-	1	-
16.	Buntu Pane	-	-	-	-
17.	Tinggi Raja	-	-	-	-
18.	Setia Janji	-	-	-	-
19.	Meranti	1	-	-	-
20.	Pulo Bandring	-	-	-	-
21.	Rawang Panca Arga	-	-	1	-
22.	Air Joman	1	-	-	-
23.	Silau Laut	-	1	-	-
24.	Kisaran Barat	-	-	1	-
25.	Kisaran Timur	-	1	1	-
	Asahan	2	3	5	-

Sumber : Dinas Pengendalian Penduduk, Keluarga Berencana, Pemberdayaan Perempuan dan Perlindungan Anak Kabupaten Asahan

Source : *Women Empowerment Board and Social and Family Planning Service of Asahan Regency*

Tabel
Table**4.2.24 Jumlah Kelompok Kegiatan (POKTAN) Menurut Kecamatan di Kabupaten Asahan, 2020**
Number of Activity Group by District in Asahan Regency, 2020

Kecamatan District		PPKBD	Sub PPKBD	BKB	BKR	BKL	PIK-R	UPPKS
(1)		(2)	(3)	(4)	(5)	(6)	(7)	(8)
1.	B. P. Mandoge	9	92	1	1	1	-	-
2.	Bandar Pulau	10	60	2	2	2	-	1
3.	Aek Songsongan	9	53	1	1	1	-	-
4.	Rahuning	7	46	1	1	1	-	1
5.	Pulau Rakyat	12	74	1	1	1	-	-
6.	Aek Kuasan	7	50	1	1	1	1	-
7.	Aek Ledong	7	45	1	1	1	1	1
8.	Sei Kepayang	6	70	1	1	1	-	1
9.	Sei Kepayang Barat	6	35	1	1	1	1	-
10.	Sei Kepayang Timur	5	49	1	1	1	-	-
11.	Tanjung Balai	8	63	2	1	1	1	2
12.	Simpang Empat	8	73	1	1	1	-	-
13.	Teluk Dalam	6	34	1	1	1	1	-
14.	Air Batu	12	63	2	1	1	-	2
15.	Sei Dadap	10	59	4	1	1	1	1
16.	Buntu Pane	9	73	2	2	2	-	-
17.	Tinggi Raja	7	54	3	1	1	1	1
18.	Setia Janji	5	45	1	1	1	-	-
19.	Meranti	7	52	1	1	1	2	2
20.	Pulo Bandring	10	84	1	1	1	-	-
21.	Rawang Panca Arga	7	71	1	1	1	-	2
22.	Air Joman	7	61	1	1	1	1	1
23.	Silau Laut	5	55	1	1	1	-	-
24.	Kisaran Barat	13	74	13	2	2	1	2
25.	Kisaran Timur	12	94	1	1	2	1	3
Asahan		204	1 529	46	28	29	12	20

Sumber : Dinas Pengendalian Penduduk, Keluarga Berencana, Pemberdayaan Perempuan dan Perlindungan Anak Kabupaten Asahan

Source : *Women Empowerment Board and Social and Family Planning Service of Asahan Regency*

4.3 Agama dan Sosial Lainnya /Religion and Other Social Affairs

Tabel 4.3.1 **Jumlah Tempat Peribadatan Menurut Kecamatan di Kabupaten Asahan, 2020**
Table 4.3.1 **Number of Places of Worship by Sub District and Religion in Asahan Regency, 2020**

	Kecamatan <i>District</i>	Masjid <i>Mosque</i>	Musholla langgar <i>Musholla</i>	Gereja/Church		Pura <i>Temple</i>	Vihara <i>Monesttery</i>
				Katholik <i>Catho lic</i>	Protestan <i>Protestant</i>		
	(1)	(2)	(3)	(4)	(5)	(6)	(7)
1.	B. P. Mandoge	68	12	6	60	-	-
2.	Bandar Pulau	40	28	2	10	-	-
3.	Aek Songsongan	25	25	2	11	-	-
4.	Rahuning	29	12	1	6	-	1
5.	Pulau Rakyat	42	25	6	25	-	-
6.	Aek Kuasan	41	15	-	8	-	-
7.	Aek Ledong	22	25	-	1	-	-
8.	Sei Kepayang	8	36	3	19	-	-
9.	Sei Kepayang Barat	6	28	-	-	-	1
10.	Sei Kepayang Timur	7	20	-	-	-	-
11.	Tanjung Balai	21	27	-	-	-	-
12.	Simpang Empat	33	37	4	24	-	-
13.	Teluk Dalam	29	12	1	15	-	1
14.	Air Batu	54	26	2	8	-	1
15.	Sei Dadap	32	37	-	2	-	1
16.	Buntu Pane	44	11	1	5	-	-
17.	Tinggi Raja	50	11	1	8	-	-
18.	Setia Janji	19	11	2	10	-	-
19.	Meranti	14	19	4	23	-	-
20.	Pulo Bandring	43	14	-	-	-	-
21.	Rawang Panca Arga	24	21	3	20	-	-
22.	Air Joman	40	37	-	1	-	1
23.	Silau Laut	24	25	1	6	-	-
24.	Kisaran Barat	38	33	1	14	-	7
25.	Kisaran Timur	43	53	-	22	-	2
	Asahan	796	600	40	298	-	15

Sumber : Kantor Kementerian Agama Kab. Asahan

Source : Office of the Ministry of Religious Affairs Asahan

Tabel
Table**4.3.2**

Jumlah Desa/Kelurahan yang Mengalami Bencana Alam¹
Menurut Kecamatan di Kabupaten Asahan, 2018 – 2020
Number of Villages that Had Natural Disaster¹ by Subdistrict in
Asahan Regency, 2018 – 2020

Kecamatan <i>District</i>	Banjir <i>Flood</i>			Gempa Bumi <i>Earthquake</i>		
	2018	2019	2020	2018	2019	2020
(1)	(2)	(3)	(4)	(5)	(6)	(7)
1. B. P. Mandoge	1	-	-	-	-	-
2. Bandar Pulau	-	-	1	-	-	-
3. Aek Songsongan	1	-	-	-	-	-
4. Rahuning	3	2	-	-	-	-
5. Pulau Rakyat	1	-	-	-	-	-
6. Aek Kuasan	-	-	-	-	-	-
7. Aek Ledong	-	-	-	-	-	-
8. Sei Kepayang	4	-	-	-	-	-
9. Sei Kepayang Barat	-	-	-	-	-	-
10. Sei Kepayang Timur	-	-	-	-	-	-
11. Tanjung Balai	2	2	2	-	-	-
12. Simpang Empat	3	2	-	-	-	-
13. Teluk Dalam	-	1	1	-	-	-
14. Air Batu	-	-	-	-	-	-
15. Sei Dadap	2	1	1	-	-	-
16. Buntu Pane	6	3	5	-	-	-
17. Tinggi Raja	5	3	5	-	-	-
18. Setia Janji	-	1	2	-	-	-
19. Meranti	-	-	1	-	-	-
20. Pulo Bandring	4	4	6	-	-	-
21. Rawang Panca Arga	4	-	-	-	-	-
22. Air Joman	1	-	-	-	-	-
23. Silau Laut	-	1	-	-	-	-
24. Kisaran Barat	4	-	-	-	-	-
25. Kisaran Timur	1	-	-	-	-	-
Asahan	42	20	24	-	-	-

Lanjutan Tabel/*Continued Table 4.3.2*

Kecamatan <i>District</i>	Tanah Longsor <i>Landslide</i>		
	2018	2019	2020
(1)	(8)	(9)	(10)
1. B. P. Mandoge	3	3	3
2. Bandar Pulau	1	7	5
3. Aek Songsongan	1	2	-
4. Rahuning	2	1	-
5. Pulau Rakyat	-	-	-
6. Aek Kuasan	-	-	-
7. Aek Ledong	-	-	-
8. Sei Kepayang	-	-	-
9. Sei Kepayang Barat	-	-	-
10. Sei Kepayang Timur	-	-	-
11. Tanjung Balai	1	-	-
12. Simpang Empat	-	-	-
13. Teluk Dalam	-	-	-
14. Air Batu	-	-	-
15. Sei Dadap	-	-	-
16. Buntu Pane	1	-	-
17. Tinggi Raja	1	1	-
18. Setia Janji	-	-	-
19. Meranti	-	-	-
20. Pulo Bandring	-	-	-
21. Rawang Panca Arga	-	-	-
22. Air Joman	-	-	-
23. Silau Laut	-	-	-
24. Kisaran Barat	-	1	-
25. Kisaran Timur	-	-	-
Asahan	10	15	8

Catatan/*Note*: ¹ Terjadi dalam tiga tahun terakhir sampai dengan saat pencacahan/ *Occured during the last three years by the time of enumeration*

Sumber : BPS, Pendataan Potensi Desa (Podes)

Source : BPS-Statistics Indonesia, Village Potential Data Collecting

Tabel 4.3.3 **Jumlah Jemaah Haji Menurut Kecamatan di Kabupaten Asahan (orang), 2020¹⁾**
Table 4.3.3 **Number of Moslem Pilgrims by District in Asahan Regency (people), 2020¹⁾**

Kecamatan District	Berangkat Depart			Kembali Return			Tidak Kembali Unreturn		
	Lk	Pr	Jml	Lk	Pr	Jml	Lk	Pr	Jml
	M	F	T	M	F	T	M	F	T
(1)	(2)	(3)	(4)	(5)	(6)	(7)	(8)	(9)	(10)
1. B. P. Mandoge	-	-	-	-	-	-	-	-	-
2. Bandar Pulau	-	-	-	-	-	-	-	-	-
3. Aek Songsongan *)	-	-	-	-	-	-	-	-	-
4. Rahuning	-	-	-	-	-	-	-	-	-
5. Pulau Rakyat	-	-	-	-	-	-	-	-	-
6. Aek Kuasan	-	-	-	-	-	-	-	-	-
7. Aek Ledong *)	-	-	-	-	-	-	-	-	-
8. Sei Kepayang	-	-	-	-	-	-	-	-	-
9. Sei Kepayang Barat *)	-	-	-	-	-	-	-	-	-
10. Sei Kepayang Timur *)	-	-	-	-	-	-	-	-	-
11. Tanjung Balai	-	-	-	-	-	-	-	-	-
12. Simpang Empat	-	-	-	-	-	-	-	-	-
13. Teluk Dalam *)	-	-	-	-	-	-	-	-	-
14. Air Batu	-	-	-	-	-	-	-	-	-
15. Sei Dadap *)	-	-	-	-	-	-	-	-	-
16. Buntu Pane	-	-	-	-	-	-	-	-	-
17. Tinggi Raja *)	-	-	-	-	-	-	-	-	-
18. Setia Janji *)	-	-	-	-	-	-	-	-	-
19. Meranti	-	-	-	-	-	-	-	-	-
20. Pulo Bandring *)	-	-	-	-	-	-	-	-	-
21. Rawang Panca Arga *)	-	-	-	-	-	-	-	-	-
22. Air Joman	-	-	-	-	-	-	-	-	-
23. Silau Laut *)	-	-	-	-	-	-	-	-	-
24. Kisaran Barat	-	-	-	-	-	-	-	-	-
25. Kisaran Timur	-	-	-	-	-	-	-	-	-
Asahan	-	-	-	-	-	-	-	-	-

Sumber : Kantor Kementerian Agama Kab. Asahan

Source : Office of the Ministry of Religious Affairs Asahan

Keterangan : ¹⁾ Tahun 2020 Tidak Ada Jemaah Haji yang Berangkat dikarenakan Pandemi Covid19

Tabel
Table **4.3.4** **Jumlah Jemaah Haji dan ONH Melalui Transportasi Udara,**
2007 - 2020
Number of Moslem Pilgrims and Cost by Air Transportation,
2007 – 2020

Tahun Year	Jemaah Haji (orang) Moslem Pilgrims (people)	Ongkos Naik Haji Cost (rp)
(1)	(2)	(3)
2007	306	25 540 000
		s/d 26 200 000
2008	231	30 800 000
		s/d 31 800 000
2009	381	33 313 335
		s/d 34 233 243
2010	330	29 058 549
		s/d 29 411 389
2011	326	28 000 000
		s/d 30 000 000
2012	240	31 847 200
		s/d 32 660 320
2013	305	31 977 400
		s/d 32 630 000
2014	237	34 600 000
		s/d 36 200 000
2015	250	31 850 000
		s/d 32 200 000
2016	330	31 672 000
		s/d 31 672 000
2017	310	31 707 400
		s/d 31 707 400
2018	427	31 840 375
		s/d 31 840 375
2019	400	31 730 375
		s/d 31 730 375
2020	-	-

Sumber : Kantor Kementerian Agama Kab. Asahan

Source : Office of the Ministry of Religious Affairs Asahan

4.4 Kemiskinan /Poverty

Tabel 4.4.1 **Garis Kemiskinan, Jumlah dan Persentase Penduduk Miskin di Kabupaten Asahan, 2013 – 2020**
Table 4.4.1 **Poverty Line, Number and Percentage of Poor People in Asahan Regency, 2013 - 2020**

Tahun Year	Garis Kemiskinan Poverty Line	Penduduk Miskin The Poor	
		Jumlah (000 jiwa) Total (000 people)	Persentase Percentage
(1)	(2)	(3)	(4)
2013	251 914	80,50	11,60
2014	254 253	76,97	10,98
2015	262 464	85,16	12,09
2016	292 030	84,35	11,86
2017	305 868	83,67	11,67
2018	315 420	74,14	10,25
2019	330 460	70,53	9,68
2020	351 314	66,32	9,04

Sumber : BPS, Survei Sosial Ekonomi Nasional Maret

Source : BPS-Statistics Indonesia, March National Socioeconomic Survey

Tabel
Table **4.4.2** **Indeks Kedalaman Kemiskinan dan Indeks Keparahan**
Kemiskinan di Kabupaten Asahan, 2013 – 2020
Poverty Gap Index and Poverty Severity Index in Asahan
Regency, 2013 - 2020

Tahun Year	Indeks Kedalaman Kemiskinan (P1) <i>Poverty Gap Index (P1)</i>	Indeks Keparahan Kemiskinan (P2) <i>Poverty Severity Index</i> <i>(P2)</i>
(1)	(2)	(3)
2013	1,83	0,46
2014	1,75	0,42
2015	2,41	0,69
2016	2,55	0,83
2017	2,04	0,52
2018	1,51	0,33
2019	1,24	0,21
2020	1,37	0,33

Sumber : BPS, Survei Sosial Ekonomi Nasional Maret

Produksi Perkebunan Tahun 2020 Plantation Production in 2020

1  **KELAPA SAWIT**
palm oil
1,64 juta ton
million tons

2  **KELAPA**
coconut
22,72 ribu ton
thousand tons

3  **KARET**
rubber
4,80 ribu ton
thousand tons

4  **KAKAO**
cocoa
0,76 ribu ton
thousand tons

Produksi Tanaman pangan Tahun 2020 Food Crops Production in 2020

91,11
ribu ton
thousand tons



PADI
paddy

7,00
ribu ton
thousand tons



JAGUNG
corn

15,70
ribu ton
thousand tons



UBI KAYU
cassava

Produksi Peternakan Tahun 2020 Livestock Production in 2020

2,21
ribu ton
thousand tons



DAGING SAPI
meat

12,72
ribu ton
thousand tons



DAGING AYAM
chicken meat

21,74
ribu ton
thousand tons



TELUR AYAM
egg

PETUNJUK TEKNIS

TECHNICAL NOTES

1. **Lahan sawah** adalah lahan pertanian yang berpetak-petak dan dibatasi oleh pematang (galengan), saluran untuk menahan/ menyalurkan air, yang biasanya ditanami padi sawah tanpa memandang dari mana diperoleh atau status lahan tersebut. Lahan yang dimaksud termasuk lahan yang terdaftar di Pajak Bumi Bangunan, luran Pembangunan Daerah, lahan bengkok, lahan serobotan, lahan rawa yang ditanami padi dan lahan bekas tanaman tahunan yang telah dijadikan sawah, baik yang ditanami padi, palawija atau tanaman semusim lainnya.
 2. **Tegal/Kebun** adalah lahan pertanian bukan sawah (lahan kering) yang ditanami tanaman semusim atau tahunan dan terpisah dengan halaman sekitar rumah serta penggunaannya tidak berpindah pindah.
 3. **Ladang/Huma** adalah lahan pertanian bukan sawah (lahan kering) yang biasanya ditanami tanaman semusim dan penggunaannya hanya semusim atau dua musim, kemudian akan ditinggalkan bila sudah tidak subur lagi (berpindah-pindah).
 4. **Data pokok tanaman pangan** yang dikumpulkan adalah luas panen dan produktivitas (hasil per hektar). Produksi tanaman pangan merupakan hasil
1. **Wetland** is agricultural land that separated by small dykes to resist water, where the main crop is usually wetland paddy without considering where it is got from or the status of the land. It includes the land that is registered at land income tax office, regional development contribution, 'bengkok' land, illegal ownership, swamps for rice cultivation, and annual crop land mark that has been used as rice field, which are both planted with paddy, secondary crops or the other seasonal crops.
 2. **Dry field/Garden** is an dryland (unirrigated land) which is planted with seasonal or annual crops and separately from the yard around the house without shifting.
 3. **Unirrigated agricultural field /Shifting cultivation land** is dryland (unirrigated land) that usually is cultivated for seasonal crops and utilized only for one or two seasons, then it will be left when it is not fertile (shifting).
 4. **The main food crops data** collected consists of harvested area and productivity (yield per hectare). Food crops production is generated by

perkalian antara luas panen dengan produktivitas. Pengumpulan data luas panen dilakukan setiap bulan dengan pendekatan area kecamatan di seluruh wilayah Indonesia. Pengumpulan data produktivitas dilakukan melalui pengukuran langsung pada plot ubinan berukuran 2½ m x 2½ m. Pengumpulan data produktivitas dilakukan setiap subround (empat bulanan) pada waktu panen petani.

harvested area multiplied by productivity. The harvested area data is collected every month using sub district area approach in all sub district in Indonesia. The productivity data collection is conducted by a direct measurement in 2½m x 2½m crop cutting plot. The productivity measurement is conducted in every subround (four monthly) at the time when farmers are harvesting their crops.

5. **Data produksi padi dan palawija** yang disajikan adalah dalam kualitas: gabah kering giling (padi), pipilan kering (jagung), biji kering (kedelai dan kacang tanah), dan umbi basah (ubi kayu dan ubi jalar).
5. **Production of paddy and secondary crops data** are presented in the form of: dry unhusked rice (paddy), dry loose maize (maize), dry shells crops (soybeans and peanuts), and fresh roots (cassava and sweet potatoes).
6. **Luas panen tanaman hortikultura** adalah luas tanaman sayuran, buah-buahan, biofarmaka, dan tanaman hias yang diambil hasilnya/dipanen pada periode pelaporan.
6. **Harvested area of horticulture** is area which vegetable, fruit, medicinal and ornamental plant of crop harvested during the period of report.
7. **Luas panen untuk tanaman sayuran** adalah luas tanaman yang dipanen sekaligus/habis/dibongkar dan luas tanaman yang dipanen berkali-kali (lebih dari satu kali)/belum habis.
7. **Harvested area of vegetables** is area of entirely plant harvested/ demolished and plant harvested several times/ undemolished.
8. **Produksi hortikultura** adalah hasil menurut bentuk produk dari setiap tanaman sayuran, buah-buahan, biofarmaka dan tanaman hias yang diambil berdasarkan luas yang dipanen/tanaman yang menghasilkan
8. **Horticulture production** is the standard production quantity form of vegetable, fruit, medicinal and ornamental plant based on harvested area/the number of production plants reported monthly/quarterly.

pada bulan/triwulan laporan.

9. **Data perkebunan besar** dikumpulkan oleh BPS setiap bulan secara lengkap (sensus bulanan).
9. ***Data on estates** are collected by the BPS every month on complete basis through a mailing system.*
10. **Penghitungan luas tanaman perkebunan besar** adalah pada keadaan akhir tahun dan tidak termasuk yang luasnya kurang dari 5 hektar.
10. ***Planted areas** of estates refer to condition at the end of the year, and exclude areas less than 5 hectares.*
11. **Bentuk produksi perkebunan** adalah; karet kering (karet), kelapa sawit (Tandan Buah Segar), kelapa, dan coklat.
11. ***Production of estates crops** are follows: dry rubber (rubber), oil palm (TBS), coconut, and cocoa.*
12. **Hutan Konservasi** adalah kawasan hutan dengan ciri khas tertentu, yang mempunyai fungsi pokok pengawetan keanekaragaman tumbuhan dan satwa serta ekosistemnya.
12. ***Conservation Forest** is a forest area having specific characteristic established for the purposes of conservation of animal and plant species as well as their ecosystem.*
13. **Hutan Lindung** adalah kawasan hutan yang mempunyai fungsi pokok sebagai perlindungan sistem penyangga kehidupan untuk mengatur tata air, mencegah banjir, mengendalikan erosi, mencegah intrusi air laut, dan memelihara kesuburan tanah.
13. ***Protection Forest** is a forest area designated to serve life support system, maintain hydrological system, prevent of flood, erosion control, seawater intrusion, and maintain soil fertility.*
14. **Hutan Produksi** adalah kawasan hutan yang mempunyai fungsi pokok memproduksi hasil hutan. Hutan produksi terdiri dari Hutan Produksi Tetap (HP), Hutan Produksi Terbatas (HPT), dan Hutan Produksi yang dapat dikonversi.
14. ***Production Forest** is a forest area designated mainly to promote sustainable forest production. Production forest is classified as permanent production forest, limited production forest, and convertible production forest.*

15. **Statistik perikanan** dibedakan atas data Perikanan Tangkap dan Perikanan Budidaya. Perikanan Tangkap diklasifikasikan atas penangkapan ikan di laut dan penangkapan ikan di perairan umum. Perikanan Budidaya diklasifikasikan atas jenis budidaya yaitu budidaya laut, tambak, kolam, karamba, jaring apung, dan sawah.
15. **Fishery statistics** are categorized into capture fisheries and aquaculture. Capture fisheries are further classified into marine capture fisheries and inland open water capture fisheries. Aquaculture are further classified into several types of culture: marine culture, brackish water pond, fresh water pond, cage, floating net, and fish breeding in paddy fields.
16. **Rumah Tangga Perikanan Tangkap** adalah rumah tangga yang melakukan kegiatan penangkapan ikan/binatang air lainnya/tanaman air dengan tujuan sebagian/seluruh hasilnya untuk dijual.
16. A **capture fishery household** is a household conducting activities in catching fishes/other aquatic animals/aquatic plants, for which the products are wholly or partly to be sold.
17. **Rumah Tangga Perikanan Budidaya** adalah rumah tangga yang melakukan kegiatan budidaya ikan/binatang air lainnya/tanaman air dengan tujuan sebagian/seluruh hasilnya untuk dijual.
17. An **aquaculture fishery household** is a household conducting activities in culturing fishes/other aquatic animals/aquatic plants, for which the products are wholly or partly to be sold. different types of parameters.

ULASAN**DESCRIPTION****5.1. Hortikultura**

Pada tahun 2020 produksi cabai besar di Asahan mencapai 1.786 ton dengan rata-rata produksi 121,5 ku/ha. Jika dibanding dengan Tahun 2019 meningkat 133,74 %. Kecamatan dengan produksi cabai besar terbesar adalah Air Joman, Teluk Dalam dan Pulau Rakyat.

Untuk produksi buah-buahan di Kabupaten Asahan yang paling banyak adalah Salak sebanyak 45.098 kuintal, Jambu Air sebanyak 36.466 kuintal, Pisang sebanyak 35.412 kuintal, Rambutan sebanyak 27.237 kuintal, Durian sebanyak 25.789 kuintal, dan Mangga sebanyak 22.627 kuintal. Kecamatan dengan produksi salak terbesar adalah Kecamatan Air Joman.

5.2. Perkebunan

Kabupaten Asahan merupakan salah satu sentra perkebunan di Sumatera Utara. Komoditas penting yang dihasilkan perkebunan di Kabupaten Asahan adalah karet, kelapa sawit, coklat dan kelapa.

Produksi karet mengalami penurunan dari 5.068,85 ton pada tahun 2019 menjadi 4.972,28 ton pada tahun 2020 (1,90%). Kecamatan Aek Songsongan dan Bandar Pulau merupakan kecamatan penghasil karet terbesar di Asahan.

5.1. Horticulture

In the year 2020 great chilli production in Asahan reached 1.786 tons with an average production of 121,5 kw/ha. If compared to the Year 2019 increased 133,74%. Districts with the largest great chilli production is Air Joman, Teluk Dalam and Pulau Rakyat.

The biggest production of fruits in Asahan Regency is Bark 45.098 quintals, 36.466 quintals of Water Apple, 35.412 quintals of Banana, 27.237 quintals of Rambutan, 25.789 quintals of Durian and 22.627 quintals of Mango. Districts with the largest bark production is Air Joman.

5.2. Estates Crops

Asahan Regency is one of the estate crops center in Sumatera Utara Province. With rubber, oil palm, cocoa and coconuts as the main commodities.

Rubber production a slight decreased from 5.068.85 tons in 2019 to 4.972,28 tons in 2020 (1,90%). District of Aek Songsongan and Bandar Pulau is the largest rubber producer in Asahan Regency.

Kabupaten Asahan merupakan pusat perkebunan kelapa sawit rakyat di Sumatera Utara. Tanaman kelapa sawit ditanam di seluruh kecamatan di Kabupaten Asahan. Produksi kelapa sawit (Tandan Buah Segar) tahun 2020 sebesar 1.611.748,50 ton dengan total luas tanaman 75.368,19 ha. Hal ini didukung dengan banyaknya Perusahaan yang bergerak dibidang Pengolahan Kelapa Sawit (CPO).

Asahan regency is the center of oil palm plantations in Sumatera Utara. Oil palm planted in all districts of Asahan Regency. Production of oil palm (TBS) in 2020 was 1.611.748,50 tons with total of planted area was 75.368,19 hectares. This is supported by the number of companies engaged in the Processing of Palm Oil (CPO)

Produksi kelapa di Asahan pada tahun 2020 mencapai 23.260,86 ton dengan luas tanaman mencapai 22.070,66 ha. Kecamatan Silau Laut, Sei Kepayang, Tanjung Balai dan Sei Kepayang Timur merupakan penghasil kelapa terbesar di Asahan.

Coconut production in Asahan Regency of 2020 reached 23.260,86 tons with planted area was 22.070,66 hectares. District of Silau Laut, Sei Kepayang, Tanjung Balai and Sei Kepayang Timur was the biggest coconut producer in Asahan Regency .

Produksi Coklat pada tahun 2020 sebesar 639,71 ton dengan luas tanaman mencapai 1.682,06 ha. Kecamatan Silau Laut merupakan penghasil terbesar kakao di Asahan.

Cacao production in 2020 reached 639,71 tons with planted area was 1.682,06 hectares. The biggest producer of cacao in Asahan Regency was District of Silau Laut.

Selain perkebunan yang dikelola oleh rakyat, Asahan juga merupakan sentra perkebunan yang dikelola oleh swasta dan BUMN (PTPN). Komoditas yang diusahakan antara lain karet dan kelapa sawit.

Besides smallholder estates, Asahan Regency is also the center of Large Scale Estates, which ran by private and government (PTPN). Oil palm and rubber are their main commodities.

Luas masing-masing tanaman adalah kelapa sawit 95.258,98 ha dan karet 16.176,58 ha dengan produksi kelapa sawit 1.628.128,58 ton dan karet 10.832,37 ton.

The planted area of oil palm and rubber were 95.258,98 hectares and 16.176,58 hectares with the production were 1.628.128,58 tons of palm oil and 10.832,37 tons of rubber.

5.3. Tanaman Pangan

Perkembangan produksi padi di Asahan selama tahun 2016-2020 dapat dilihat pada tabel 5.3.10 dan 5.3.11. Produksi padi sawah di Asahan mengalami penurunan di tahun 2019 sekitar 15,36 persen dan kembali turun pada tahun 2020 sekitar 32,59 persen. Produksi padi sawah mencapai 90.018,48 ton dengan rata-rata produksi 55,99 kw/ha. Kecamatan dengan produksi padi terbesar adalah Sei Kepayang, Rawang Panca Arga dan Meranti. Sementara produksi padi ladang mengalami peningkatan sebesar 6,07 persen dari tahun 2019. Produksi padi ladang sebesar 1.094,90 ton. Pada tahun ini padi ladang diproduksi oleh 2 kecamatan yaitu Aek Songsongan dengan produksi terbesar 839,98 ton diikuti Bandar Pulau sebesar 254,92 ton.

Produsen jagung terbesar di Asahan untuk tahun 2020 adalah Kecamatan Pulau Rakyat disusul Teluk Dalam. Produksi jagung di Asahan mencapai 6.998,84 ton. Kondisi ini meningkat dibanding tahun 2019 sebesar 6.640,66 ton.

Tanaman ubi kayu diusahakan hampir di seluruh kecamatan. Produksi tahun 2020 meningkat dibandingkan tahun 2019, dari 15.186,93 ton pada tahun 2019 menjadi 15.699,78 ton pada tahun 2020.

Untuk tanaman bahan makanan lainnya

5.3. Food Crops

Development and production of Asahan during the years 2016-2020 can be seen in table 5.3.10 and 5.3.11. Asahan rice production has decreased in 2019 about 15,36 percent and decreased again in 2020 about 32,59 percent. The Field Rice production reached 90.018,48 tons with an average production of 55,99 kw/ha. Districts with the largest rice production is Sei Kepayang, Rawang Panca Arga and Meranti. While production of paddy fields has increased from the years 2019 about 6,07 percent. That produce about 1.094,90 tons. Dry land paddy was only planted in 2 districts, they were Aek songsongan were the biggest paddy producer 839,98 ton followed by Bandar Pulau with 254,92 tons.

In 2020 district of Pulau Rakyat and Teluk Dalam were the biggest maize producer in Asahan. Maize production of Asahan Regency reached 6.998,84 tons. This production decreased compared to the past years that 6.640,66 tons.

Cassava was almost planted in all districts. This year production was increased compared to 2019. Production of cassava in 2019 was 15.186,93 tons while in 2020 the figure became 15.699,78 tons.

The production other kinds of Food Crops

seperti kacang tanah, kacang kedelai dan kacang hijau menurun pada tahun 2020, sedangkan ubi jalar mengalami peningkatan pada tahun 2020.

such as peanuts, soybean and green beans decreased in 2020 compared to 2019. While sweet potatoes has increased in 2020.

5.4. Kehutanan

Data Statistik Kehutanan sebagian besar merupakan data sekunder yang bersumber dari Dinas Kehutanan Kabupaten Asahan.

Kawasan hutan adalah wilayah tertentu yang berupa hutan, yang ditunjuk dan atau ditetapkan oleh pemerintah untuk dipertahankan keberadaannya sebagai hutan tetap. Hal ini untuk menjamin kepastian hukum mengenai status kawasan hutan, letak batas dan luas suatu wilayah tertentu yang sudah ditunjuk menjadi kawasan hutan tetap. Berdasarkan Undang-Undang No. 41 Tahun 1999 tentang Kehutanan, kawasan hutan dibagi ke dalam kelompok Hutan Konservasi, Hutan Lindung, dan Hutan Produksi.

Hutan Konservasi terdiri dari:

Kawasan suaka alam berupa Cagar Alam (CA) dan Suaka Margasatwa (SM); kawasan pelestarian alam berupa Taman Nasional (TN), Taman Hutan Raya (THR), dan Taman Wisata Alam (TWA); dan Taman Buru (TB), yaitu kawasan hutan yang ditetapkan sebagai tempat wisata berburu.

Menurut fungsinya hutan dibagi menjadi hutan lindung, hutan produksi terbatas,

5.4. Forestry

Most of forestry statistics are secondary data obtained from the Forestry Asahan Regency.

Forest Area is a specific territory of forest ecosystem determined and or decided by the government as a permanent forest. Such decision is important to maintain the size of forest area and to ensure its legitimation and boundary demarcation of permanent forest. In accordance to the Act on Forestry No. 41/1999, forest area is categorized as Conservation Forest, Protection Forest and Production Forest.

Conservation Forest is divided into:

Sanctuary Reserve area consists of Strict Nature Reserve and Wildlife Sanctuary; Nature conservation area consists of National Park (TN), Grand Forest Park (THR), and Nature Recreation Park (TWA); and Game Hunting Park (TB), which is forest area devoted for game hunting recreation.

According to its function, forestland use consists of production forest, limited

hutan produksi, dan hutan konversi. Total areal hutan di Asahan mencapai 83.672,99 ha yang dirinci atas 48.477,64 ha hutan lindung; 26.043,92 ha hutan konversi; 8.681,09 ha hutan produksi; 462,83 ha hutan produksi terbatas dan 7,51 ha hutan suaka marga satwa.

production forest and conservation forest. The total forest area of Asahan Regency was 83.672,99 hectares, comprising of 48.477,64 hectares protection forest; 26.043,92 hectares cavertible forest; 8.681,09 hectares production forest; 462,83 hectares limited production forest and 7,51 hectares reservation forest.

5.5. Peternakan

Produksi daging unggas tahun 2020 yang terbesar adalah ayam ras pedaging yaitu 10.460,32 ton, untuk ternak kecil yang terbesar adalah kambing/domba yaitu 139,12 ton dan untuk ternak besar adalah sapi dengan produksi daging sebesar 2.213,82 ton.

Populasi ternak besar yang terdiri dari sapi dan kerbau. Pada tahun 2020 populasi sapi potong sebanyak 140.562 ekor dan kerbau sebanyak 2.300 ekor.

Populasi ternak kecil yang terdiri dari kambing, domba dan babi. Pada tahun 2020 populasi kambing sebanyak 88.723 ekor, domba sebesar 37.676 ekor dan populasi babi sebesar 4.849 ekor.

Populasi unggas yang terdiri dari ayam ras pedaging, ayam ras petelur, ayam kampung dan itik. Pada tahun 2020 populasi ayam ras pedaging sebesar 13.394.069 ekor, ayam ras petelur sebanyak 4.102.723 ekor, ayam kampung sebesar 1.014.900 ekor dan populasi itik sebesar 295.582 ekor.

5.5. Animal Husbandary

Poultry meat production in 2020 is the largest broiler that is equal 10.460,32 tons, the biggest for small animals which is goat/sheep is 139,12 tons and for meat livestock, the biggest producer was cow as much 2.213,82 tons.

A large livestock population which consists of cows and buffaloes. In the year 2020 population of 140.562 beef cattles and buffalo tails as many as 2.300 tails.

The population of small cattle consisting of goat, sheep and pigs. In the year 2020 population of 88.723 goats, sheep amounted to 37.676 tails and pig population of 4.849 tails.

The population of poultry which consists of broiler, layer, village chickens and ducks. In the year 2020 the population broiler of 13.394.069 tails, layer at 4.102.723 tails, amounting to 1.014.900 village chickens tails and duck population of 295.582 tails.

5.6. Perikanan

Produksi ikan di Asahan pada tahun 2020 sebesar 38.936,54 ton, yang terdiri atas 36.894,52 ton ikan laut dan 2.042,02 ton ikan budidaya darat. Produksi terbesar dihasilkan oleh Kecamatan Tanjung Balai yaitu sebesar 22.140,67 ton disusul Sei Kepayang Barat dengan produksi sebesar 6.866,80 ton dan Sei Kepayang Timur diurutan ketiga dengan produksi ikan sebesar 4.306,71 ton.

Jumlah nelayan di Asahan tahun 2020 adalah 9.574 orang yang terdiri dari 3.428 orang nelayan penuh, 4.342 orang nelayan sambilan utama dan 1.784 orang nelayan sambilan tambahan.

Jumlah rumah tangga budi daya perikanan darat ada sebanyak 1.499 rumah tangga, terdiri dari 24 rumah tangga petambak, 1.312 rumah tangga budidaya kolam, 68 rumah tangga budidaya sawah dan 95 Jaring Apung.

5.6. Fishery

Production of fish in the Asahan in the year 2020 amounted to 38.936,54 tons, consisting of 36.894,52 tons of marine fish and 2.042,02 tons of fish farming land. The highest production by the District of Tanjung Balai about 22.140,67 tons followed the District of Sei Kepayang Barat 6.866,80 tons and third Sei Kepayang Timur about 4.306,71 tons.

The number of fishermen in the Asahan in 2020 was 9.574 persons consisting of 3.428 people full time fishermen, 4.342 part time fisherman and 1.784 past time fishermen.

Number of fish culture's household 1.499 household, consist of 24 Brackish water pond household, 1.312 fresh water pond households, 68 paddy field households and 95 Floating Net households.

Gambar
Figure

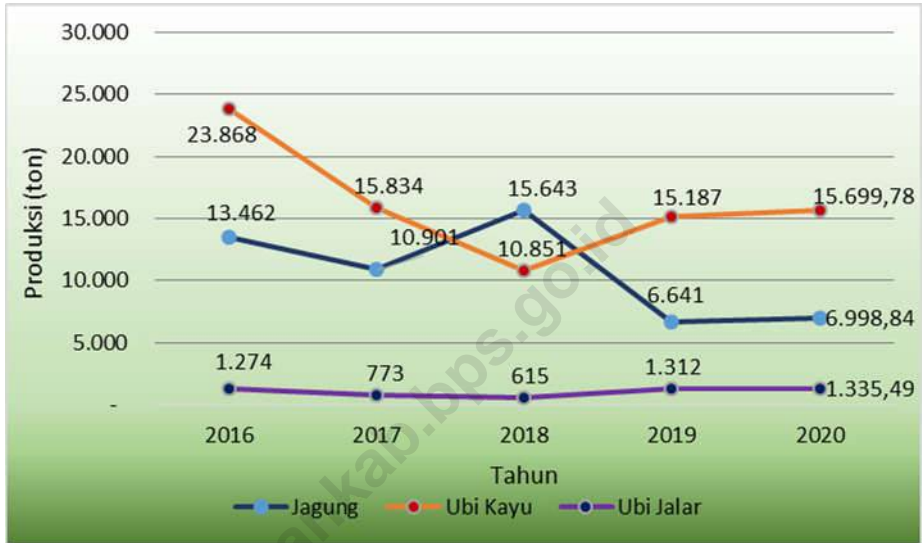
5.1 **Produksi Padi Sawah dan Padi Ladang (ton), 2016- 2020**
Production of Dry Land Paddy and Wet Land Paddy (ton), 2016 – 2020



Sumber : Dinas Pertanian Kabupaten Asahan

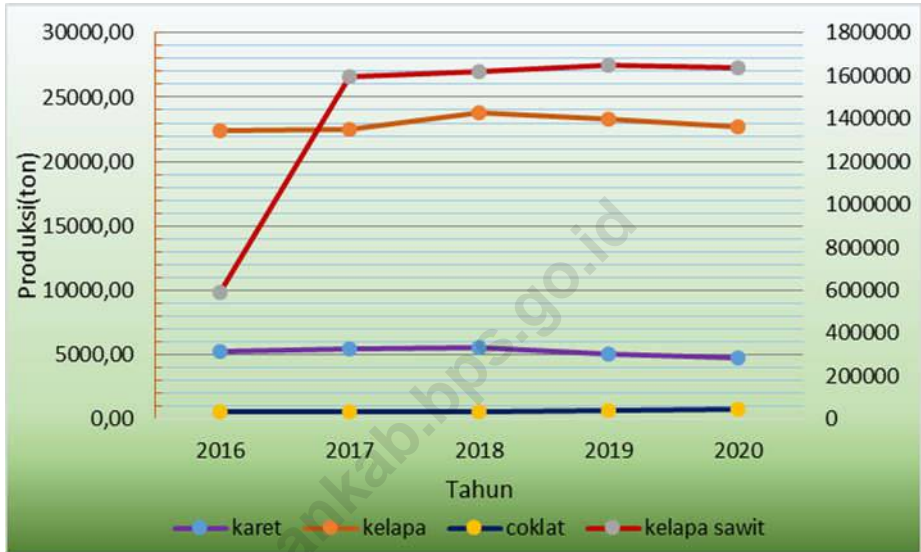
Source : Agriculture Service of Asahan Regency

Gambar 5.2 **Produksi Jagung, Ubi Kayu dan Ubi Jalar (ton), 2016 - 2020**
Figure 5.2 **Production of Maize, Cassava and Sweet Potatoes (ton), 2016 - 2020**



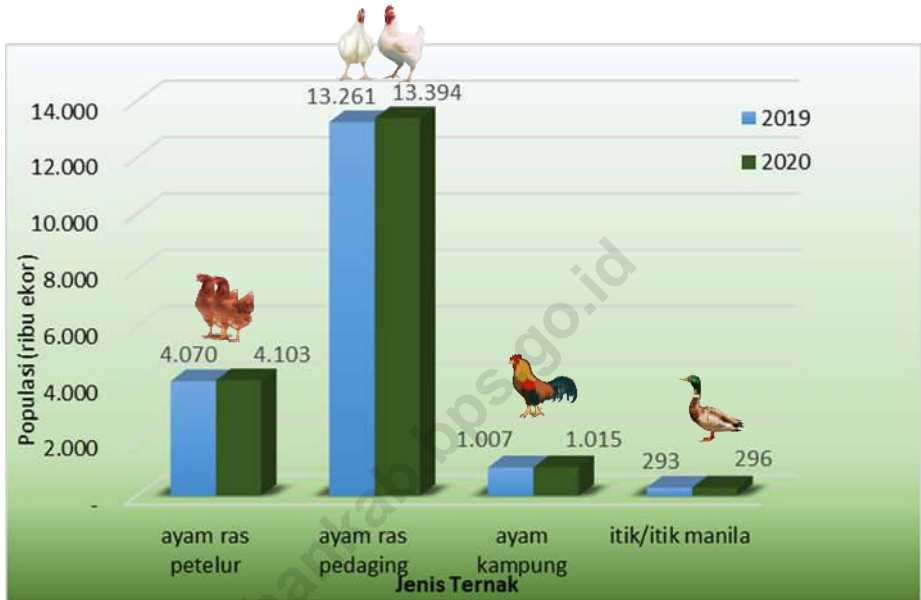
Sumber : Dinas Pertanian Kabupaten Asahan
 Source : Agriculture Service of Asahan Regency

Gambar 5.3 **Produksi Tanaman Perkebunan Rakyat (ton), 2016 - 2020**
Figure 5.3 **Production of Smallholder Estates (ton), 2016 - 2020**



Sumber : Dinas Pertanian Kabupaten Asahan
 Source : Agriculture Service of Asahan Regency

Gambar 5.4 **Populasi Ternak Unggas Menurut Jenis Ternak di Kabupaten Asahan (ribu ekor), 2019-2020**
Figure 5.4 **Poultry Population by Kind of Poultry (thousand tail), 2019-2020**



Sumber : Dinas Peternakan Kabupaten Asahan
 Source : Animal Husbandry Service of Asahan Regency

Populasi Ternak Menurut Jenis Ternak di Kabupaten Asahan (ekor), 2019-2020

Gambar
Figure

5.5 *Livestock Population by Kind of Livestock in Asahan Regency (tail), 2019-2020*



Sumber : Dinas Peternakan Kabupaten Asahan

Source : *Animal Husbandry Service of Asahan Regency*

5.1 Hortikultura/*Horticulture*

Tabel 5.1.1 Luas Panen Tanaman Sayuran Menurut Kecamatan dan Jenis Tanaman di Kabupaten Asahan (ha), 2019 dan 2020
Table 5.1.1 *Harvested Area of Vegetables by Subdistrict and Kind of Plant in Asahan Regency (ha), 2019 and 2020*

	Kecamatan <i>District</i>	Bawang Merah <i>Shallots</i>		Cabai Besar <i>Big Chili</i>		Petsai <i>Chinese Cabbage</i>	
		2019	2020	2019	2020	2019	2020
		(1)	(2)	(3)	(4)	(5)	(6)
1.	B. P. Mandoge	-	-	7	5	-	-
2.	Bandar Pulau	-	-	19	7	-	-
3.	Aek Songsongan	-	-	17	10	-	-
4.	Rahuning	-	-	19	3	-	-
5.	Pulau Rakyat	-	-	22	10	-	-
6.	Aek Kuasan	-	-	18	8	-	-
7.	Aek Ledong	-	-	15	8	-	-
8.	Sei Kepayang	-	-	4	4	-	-
9.	Sei Kepayang Barat	-	-	-	1	-	-
10.	Sei Kepayang Timur	-	-	-	-	-	-
11.	Tanjung Balai	-	-	-	-	-	-
12.	Simpang Empat	-	1	3	3	12	12
13.	Teluk Dalam	-	-	13	11	-	-
14.	Air Batu	-	-	1	5	13	12
15.	Sei Dadap	-	-	3	7	19	12
16.	Buntu Pane	-	-	7	5	-	-
17.	Tinggi Raja	-	-	14	5	-	-
18.	Setia Janji	-	-	8	3	-	-
19.	Meranti	-	-	7	7	-	-
20.	Pulo Bandring	-	-	9	4	-	-
21.	Rawang Panca Arga	-	-	16	7	-	-
22.	Air Joman	7	7	25	20	414	390
23.	Silau Laut	-	-	11	7	-	-
24.	Kisaran Barat	-	-	2	3	-	-
25.	Kisaran Timur	-	-	5	4	-	8
Asahan		7	8	245	147	458	434

Lanjutan Tabel/*Continued Table 5.1.1*

Kecamatan <i>District</i>	Bayam <i>Spinach</i>		Cabai Rawit <i>Big Chili</i>		Jamur <i>Mashroom</i>	
	2019	2020	2019	2020	2019	2020
(1)	(8)	(9)	(10)	(11)	(12)	(13)
1. B. P. Mandoge	-	-	-	3	-	-
2. Bandar Pulau	-	15	-	9	-	-
3. Aek Songsongan	-	14	-	7	-	-
4. Rahuning	-	15	-	8	-	-
5. Pulau Rakyat	-	16	-	9	-	-
6. Aek Kuasan	-	16	-	4	-	-
7. Aek Ledong	-	17	-	5	-	-
8. Sei Kepayang	-	-	-	3	-	-
9. Sei Kepayang Barat	-	-	-	1	-	-
10. Sei Kepayang Timur	-	-	-	2	-	-
11. Tanjung Balai	-	-	-	-	-	-
12. Simpang Empat	-	12	-	2	12	-
13. Teluk Dalam	-	19	-	5	-	-
14. Air Batu	-	12	-	2	13	-
15. Sei Dadap	-	-	-	-	19	-
16. Buntu Pane	-	-	-	3	-	-
17. Tinggi Raja	-	15	-	-	-	-
18. Setia Janji	-	3	-	2	-	-
19. Meranti	-	19	-	2	-	-
20. Pulo Bandring	-	-	-	4	-	-
21. Rawang Panca Arga	-	12	-	7	-	-
22. Air Joman	-	396	-	6	414	-
23. Silau Laut	-	13	-	4	-	-
24. Kisaran Barat	-	18	-	3	-	-
25. Kisaran Timur	-	-	-	-	-	335
Asahan	-	612	-	91	458	335

Lanjutan Tabel/*Continued Table 5.1.1*

Kecamatan <i>District</i>	Kacang Panjang <i>Long Beans</i>		Kangkung <i>Water Spinach</i>		Ketimun <i>Cucumber</i>	
	2019 (14)	2020 (15)	2019 (16)	2020 (17)	2019 (18)	2020 (19)
1. B. P. Mandoge	-	7	-	14	-	5
2. Bandar Pulau	-	10	-	15	-	9
3. Aek Songsongan	-	13	-	14	-	7
4. Rahuning	-	13	-	15	-	13
5. Pulau Rakyat	-	15	-	18	-	10
6. Aek Kuasan	-	11	-	17	-	15
7. Aek Ledong	-	17	-	16	-	11
8. Sei Kepayang	-	-	-	-	-	-
9. Sei Kepayang Barat	-	-	-	-	-	-
10. Sei Kepayang Timur	-	-	-	-	-	-
11. Tanjung Balai	-	-	-	10	-	-
12. Simpang Empat	-	9	-	12	-	-
13. Teluk Dalam	-	14	-	19	-	11
14. Air Batu	-	4	-	12	-	3
15. Sei Dadap	-	6	-	22	-	3
16. Buntu Pane	-	9	-	12	-	7
17. Tinggi Raja	-	7	-	17	-	3
18. Setia Janji	-	10	-	15	-	6
19. Meranti	-	9	-	19	-	10
20. Pulo Bandring	-	10	-	12	-	7
21. Rawang Panca Arga	-	11	-	14	-	14
22. Air Joman	-	15	-	382	-	4
23. Silau Laut	-	12	-	24	-	4
24. Kisaran Barat	-	6	-	12	-	-
25. Kisaran Timur	-	11	-	-	-	11
Asahan	-	219	-	691	-	153

Lanjutan Tabel/*Continued Table 5.1.1*

Kecamatan <i>District</i>	Semangka <i>Water Melon</i>		Terung <i>Eggplant</i>	
	2019	2020	2019	2020
(1)	(20)	(21)	(22)	(23)
1. B. P. Mandoge	-	-	-	4
2. Bandar Pulau	-	-	-	6
3. Aek Songsongan	-	1	-	10
4. Rahuning	-	-	-	11
5. Pulau Rakyat	-	3	-	9
6. Aek Kuasan	-	-	-	9
7. Aek Ledong	-	1	-	7
8. Sei Kepayang	-	-	-	-
9. Sei Kepayang Barat	-	-	-	-
10. Sei Kepayang Timur	-	-	-	-
11. Tanjung Balai	-	-	-	-
12. Simpang Empat	-	1	-	4
13. Teluk Dalam	-	4	-	8
14. Air Batu	-	1	-	8
15. Sei Dadap	-	-	-	8
16. Buntu Pane	-	-	-	4
17. Tinggi Raja	-	-	-	3
18. Setia Janji	-	2	-	4
19. Meranti	-	100	-	7
20. Pulo Bandring	-	3	-	3
21. Rawang Panca Arga	-	150	-	9
22. Air Joman	-	1	-	6
23. Silau Laut	-	-	-	7
24. Kisaran Barat	-	-	-	-
25. Kisaran Timur	-	-	-	3
Asahan	-	267	-	130

Sumber : BPS, Statistik Pertanian Hortikultura SPH-SBS

Source : BPS-Statistics Indonesia, Agricultural Statistic for Horticulture SPH-SBS

Tabel
Table

5.1.2

**Produksi Tanaman Sayuran Menurut Kecamatan dan Jenis
Tanaman di Kabupaten Asahan (kuintal), 2019 dan 2020**
*Production of Vegetables by Subdistrict and Kind of Plant in
Asahan Regency (quintal), 2019 and 2020*

Kecamatan <i>District</i>	Bawang Merah <i>Shallot</i>		Cabai Besar <i>Big Chili</i>		Cabai Rawit <i>Cayenne Papper</i>	
	2019	2020	2019	2020	2019	2020
(1)	(2)	(3)	(4)	(5)	(6)	(7)
1. B. P. Mandoge	-	-	-	490	-	265
2. Bandar Pulau	-	-	-	937	-	663
3. Aek Songsongan	-	-	-	1 085	-	1 023
4. Rahuning	-	-	-	585	-	1 175
5. Pulau Rakyat	-	-	-	1 390	-	1 190
6. Aek Kuasan	-	-	-	970	-	543
7. Aek Ledong	-	-	-	1 095	-	647
8. Sei Kepayang	-	-	-	685	-	500
9. Sei Kepayang Barat	-	-	-	155	-	235
10. Sei Kepayang Timur	-	-	-	-	-	345
11. Tanjung Balai	-	-	-	-	-	-
12. Simpang Empat	-	60	-	595	-	259
13. Teluk Dalam	-	-	-	1 326	-	730
14. Air Batu	-	-	-	828	-	431
15. Sei Dadap	-	-	-	615	-	-
16. Buntu Pane	-	-	-	555	-	390
17. Tinggi Raja	-	-	-	750	-	-
18. Setia Janji	-	-	-	310	-	180
19. Meranti	-	-	-	500	-	239
20. Pulo Bandring	-	-	-	395	-	485
21. Rawang Panca Arga	-	-	-	560	-	510
22. Air Joman	620	365	-	2 165	-	650
23. Silau Laut	-	-	-	1 080	-	455
24. Kisaran Barat	-	-	-	364	-	315
25. Kisaran Timur	-	-	-	425	-	-
Asahan	620	425	-	17 860	-	11 230

Lanjutan Tabel/*Continued Table 5.1.2*

Kecamatan <i>District</i>	Petsai <i>Chinese Cabbage</i>		Bayam <i>Spinach</i>		Jamur <i>Mushrooms</i>	
	2019	2020	2019	2020	2019	2020
	(8)	(9)	(10)	(11)	(12)	(13)
1. B. P. Mandoge	-	-	-	-	-	-
2. Bandar Pulau	-	-	-	1 397	-	-
3. Aek Songsongan	-	-	-	1 268	-	-
4. Rahuning	-	-	-	1 353	-	-
5. Pulau Rakyat	-	-	-	1 458	-	-
6. Aek Kuasan	-	-	-	1 466	-	-
7. Aek Ledong	-	-	-	1 467	-	-
8. Sei Kepayang	-	-	-	-	-	-
9. Sei Kepayang Barat	-	-	-	-	-	-
10. Sei Kepayang Timur	-	-	-	-	-	-
11. Tanjung Balai	-	-	-	-	-	-
12. Simpang Empat	661	863	-	651	-	-
13. Teluk Dalam	-	-	-	1 608	-	-
14. Air Batu	832	806	-	708	-	-
15. Sei Dadap	1 210	935	-	-	-	-
16. Buntu Pane	-	-	-	-	-	-
17. Tinggi Raja	-	-	-	820	-	-
18. Setia Janji	-	-	-	175	-	-
19. Meranti	-	-	-	1 076	-	-
20. Pulo Bandring	-	-	-	-	-	-
21. Rawang Panca Arga	-	-	-	729	-	-
22. Air Joman	27 880	30 595	-	19 600	-	-
23. Silau Laut	-	-	-	885	-	-
24. Kisaran Barat	-	-	-	1 120	-	-
25. Kisaran Timur	-	600	-	-	-	2 275
Asahan	30 583	33 799	-	35 781	-	2 275

Lanjutan Tabel/*Continued Table 5.1.2*

Kecamatan <i>District</i>	Kacang Panjang <i>Long Beans</i>		Kangkung <i>Water Spinach</i>		Ketimun <i>Cucumber</i>	
	2019	2020	2019	2020	2019	2020
	(1)	(14)	(15)	(16)	(17)	(18)
1. B. P. Mandoge	-	610	-	920	-	730
2. Bandar Pulau	-	920	-	1 380	-	1 370
3. Aek Songsongan	-	1 750	-	1 305	-	1 252
4. Rahuning	-	1 135	-	1 375	-	2 373
5. Pulau Rakyat	-	1 585	-	1 525	-	2 038
6. Aek Kuasan	-	1 375	-	1 515	-	2 068
7. Aek Ledong	-	1 680	-	1 520	-	1 293
8. Sei Kepayang	-	-	-	-	-	-
9. Sei Kepayang Barat	-	-	-	-	-	-
10. Sei Kepayang Timur	-	-	-	-	-	-
11. Tanjung Balai	-	-	-	639	-	-
12. Simpang Empat	-	971	-	625	-	-
13. Teluk Dalam	-	1 700	-	1 650	-	2 167
14. Air Batu	-	362	-	699	-	430
15. Sei Dadap	-	623	-	1 672	-	355
16. Buntu Pane	-	745	-	765	-	870
17. Tinggi Raja	-	665	-	1 055	-	300
18. Setia Janji	-	920	-	1 045	-	850
19. Meranti	-	545	-	1 055	-	1 320
20. Pulo Bandring	-	785	-	720	-	980
21. Rawang Panca Arga	-	740	-	715	-	1 567
22. Air Joman	-	1 350	-	19 200	-	785
23. Silau Laut	-	1 260	-	1 520	-	845
24. Kisaran Barat	-	810	-	785	-	-
25. Kisaran Timur	-	790	-	-	-	1 245
Asahan	-	21 321	-	41 685	-	22 838

Lanjutan Tabel/*Continued Table 5.1.2*

Kecamatan <i>District</i>	Semangka <i>Water Melon</i>		Terung <i>Eggplant</i>	
	2019	2020	2019	2020
(1)	(20)	(21)	(22)	(23)
1. B. P. Mandoge	-	-	-	215
2. Bandar Pulau	-	-	-	1 015
3. Aek Songsongan	-	110	-	1 205
4. Rahuning	-	-	-	1 577
5. Pulau Rakyat	-	500	-	1 290
6. Aek Kuasan	-	-	-	1 680
7. Aek Ledong	-	110	-	1 022
8. Sei Kepayang	-	-	-	-
9. Sei Kepayang Barat	-	-	-	-
10. Sei Kepayang Timur	-	-	-	-
11. Tanjung Balai	-	-	-	-
12. Simpang Empat	-	120	-	552
13. Teluk Dalam	-	650	-	1 450
14. Air Batu	-	160	-	949
15. Sei Dadap	-	-	-	882
16. Buntu Pane	-	-	-	335
17. Tinggi Raja	-	-	-	430
18. Setia Janji	-	240	-	325
19. Meranti	-	2 350	-	415
20. Pulo Bandring	-	340	-	245
21. Rawang Panca Arga	-	23 060	-	590
22. Air Joman	-	110	-	1 105
23. Silau Laut	-	-	-	790
24. Kisaran Barat	-	-	-	-
25. Kisaran Timur	-	-	-	365
Asahan	-	27 750	-	16 437

Sumber : BPS, Statistik Pertanian Hortikultura SPH-SBS

Source : BPS-Statistics Indonesia, Agricultural Statistic for Horticulture SPH-SBS

Tabel 5.1.3 **Luas Panen Tanaman Sayuran dan Buah–Buahan Semusim Menurut Jenis Tanaman (ha) di Kabupaten Asahan, 2017 – 2020**
Table 5.1.3 **Harvested Area of Seasonal Vegetables and Fruits by Kind of Plant (ha) in Asahan Regency, 2017 – 2020**

Jenis Tanaman <i>Kind of Plant</i>		2017	2018	2019	2020
(1)		(2)	(3)	(4)	(5)
Sayuran/ Vegetables					
1.	Bawang Daun/ <i>Wlech Onion</i>	-	-	-	-
2.	Bawang Merah/ <i>Shallot</i>	6	6	7	8
3.	Bawang Putih/ <i>Garlic</i>	-	-	-	-
4.	Bayam/ <i>Spinach</i>	469	526	646	612
5.	Buncis/ <i>Green Bean</i>	-	-	-	-
6.	Cabai Besar/ <i>Chili (Capsicum Annum)</i>	110	152	163	147
7.	Cabai Rawit/ <i>Chili (Capsicum Frutescens)</i>	82	58	82	91
8.	Cabai/ <i>Chili</i>	192	210	245	
9.	Jamur/ <i>Mushroom</i>	700	760	525	335
10.	Kacang Merah/ <i>Red Bean</i>	-	-	-	-
11.	Kacang Panjang/ <i>Yarldlong Bean</i>	222	194	257	219
12.	Kangkung/ <i>Kangkong</i>	514	577	772	691
13.	Kembang Kol/ <i>Cauliflower</i>	-	-	-	-
14.	Kentang/ <i>Potato</i>	-	-	-	-
15.	Ketimun/ <i>Cucumber</i>	159	130	167	153
16.	Kubis/ <i>Cabbage</i>	-	-	-	-
17.	Labu Siam/ <i>Chayote</i>	-	-	-	-
18.	Lobak/ <i>Radish</i>	-	-	-	-
19.	Paprika/ <i>Bell Pepper</i>	-	-	-	-
20.	Petsai/ <i>Chinese Cabbage</i>	426	507	458	434
21.	Terung/ <i>Eggplant</i>	128	107	141	130
22.	Tomat/ <i>Tomato</i>	-	-	-	-
23.	Wortel/ <i>Carrot</i>	-	-	-	-
Buah–buahan/ Fruits					
24.	Blewah/ <i>Cantaloupe</i>	-	-	-	-
25.	Melon/ <i>Melon</i>	-	-	-	-
26.	Semangka/ <i>Watermelon</i>	125	345	87	267
27.	Stroberi/ <i>Strawberry</i>	-	-	-	-

Sumber : BPS, Statistik Pertanian Hortikultura SPH-SBS

Source : BPS-Statistics Indonesia, Agricultural Statistic for Horticulture SPH-SBS

Tabel 5.1.4 **Produksi Tanaman Sayuran dan Buah–Buahan Semusim Menurut Jenis Tanaman (kuintal) di Kabupaten Asahan, 2017 – 2020**
Table 5.1.4 **Production of Seasonal Vegetables and Fruits by Kind of Plant (quintal) in Asahan Regency, 2017 - 2020**

Jenis Tanaman <i>Kind of Plant</i>		2017	2018	2019	2020
(1)		(2)	(3)	(4)	(5)
Sayuran/ Vegetables					
1.	Bawang Daun/ <i>Wlech Onion</i>	-	-	-	-
2.	Bawang Merah/ <i>Shallot</i>	690	550	620	425
3.	Bawang Putih/ <i>Garlic</i>	-	-	-	-
4.	Bayam/ <i>Spinach</i>	29 632	30 394	30 649	35 781
5.	Buncis/ <i>Green Bean</i>	-	-	-	-
6.	Cabai Besar/ <i>Chili (Capsicum Annum)</i>	9 423	10 487	8 473	17 860
7.	Cabai Rawit/ <i>Chili (Capsicum Frutescens)</i>	7 155	3 547	4 633	11 230
8.	Cabai/ <i>Chili</i>	16 578	14 034	13 106	-
9.	Jamur/ <i>Mushroom</i>	2 100	5 385	2 475	2 275
10.	Kacang Merah/ <i>Red Bean</i>	-	-	-	-
11.	Kacang Panjang/ <i>Yarldlong Bean</i>	18 947	12 657	14 254	21 321
12.	Kangkung/ <i>Kangkong</i>	30 019	30 461	32 212	41 685
13.	Kembang Kol/ <i>Cauliflower</i>	-	-	-	-
14.	Kentang/ <i>Potato</i>	-	-	-	-
15.	Ketimun/ <i>Cucumber</i>	24 819	12 260	14 076	22 838
16.	Kubis/ <i>Cabbage</i>	-	-	-	-
17.	Labu Siam/ <i>Chayote</i>	-	-	-	-
18.	Lobak/ <i>Radish</i>	-	-	-	-
19.	Paprika/ <i>Bell Pepper</i>	-	-	-	-
20.	Petsai/ <i>Chinese Cabbage</i>	30 543	33 955	30 583	33 799
21.	Terung/ <i>Eggplant</i>	14 243	7 931	8 629	16 437
22.	Tomat/ <i>Tomato</i>	-	-	-	-
23.	Wortel/ <i>Carrot</i>	-	-	-	-
Buah–buahan/ Fruits					
24.	Blewah/ <i>Cantaloupe</i>	-	-	-	-
25.	Melon/ <i>Melon</i>	-	-	120	-
26.	Semangka/ <i>Watermelon</i>	14 010	17 490	7 305	27 750
27.	Stroberi/ <i>Strawberry</i>	-	-	-	-

Sumber : BPS, Statistik Pertanian Hortikultura SPH-SBS
 Source : BPS-Statistics Indonesia, Agricultural Statistic for Horticulture SPH-SBS

Tabel
Table

5.1.5

Luas Panen Tanaman Biofarmaka Menurut Kecamatan dan Jenis Tanaman di Kabupaten Asahan (m²), 2019 dan 2020
Harvested Area of Medicinal Plants by Subdistrict and Kind of Plant in Asahan Regency (m²), 2019 and 2020

Kecamatan <i>District</i>	Jahe <i>Ginger</i>		Laos/Lengkuas <i>Galanga</i>		Kencur <i>East Indian Galangial</i>	
	2019	2020	2019	2020	2019	2020
(1)	(2)	(3)	(4)	(5)	(6)	(7)
1. B. P. Mandoge	400	1 260	200	600	200	650
2. Bandar Pulau	160	230	20	125	140	110
3. Aek Songsongan	84	145	21	85	99	140
4. Rahuning	85	380	30	150	68	130
5. Pulau Rakyat	95	195	60	130	-	120
6. Aek Kuasan	40	90	25	190	-	50
7. Aek Ledong	30	400	10	130	30	60
8. Sei Kepayang	5	26	9	27	10	66
9. Sei Kepayang Barat	20	99	40	83	20	44
10. Sei Kepayang Timur	-	22	4	42	6	24
11. Tanjung Balai	4	31	5	24	9	55
12. Simpang Empat	2	71	4	53	3	25
13. Teluk Dalam	21	90	16	115	10	25
14. Air Batu	-	7	13	40	21	33
15. Sei Dadap	-	57	8	58	7	42
16. Buntu Pane	4 500	8 900	3 500	5 600	-	-
17. Tinggi Raja	16	43	5	30	6	34
18. Setia Janji	500	1 710	5	295	-	-
19. Meranti	14	106	13	109	10	49
20. Pulo Bandring	3	18	2	4	3	18
21. Rawang Panca Arga	20	63	11	43	10	72
22. Air Joman	160	448	240	348	-	30
23. Silau Laut	16	62	21	77	6	60
24. Kisaran Barat	12	95	21	70	1	5
25. Kisaran Timur	10	49	9	49	8	15
Asahan	6 197	14 597	4 292	8 477	667	1 857

Lanjutan Tabel/*Continued Table 5.1.5*

Kecamatan <i>District</i>	Kunyit <i>Turmeric</i>		Dlingo <i>Calamus</i>		Kapulaga <i>Java Cardamom</i>	
	2019	2020	2019	2020	2019	2020
(1)	(8)	(9)	(10)	(11)	(12)	(13)
1. B. P. Mandoge	350	690	-	-	-	-
2. Bandar Pulau	70	140	-	-	-	-
3. Aek Songsongan	109	200	-	-	-	-
4. Rahuning	104	130	-	10	-	-
5. Pulau Rakyat	100	130	-	5	-	5
6. Aek Kuasan	45	75	-	-	-	10
7. Aek Ledong	45	115	-	25	-	-
8. Sei Kepyang	8	46	-	-	-	-
9. Sei Kepyang Barat	20	75	-	-	-	-
10. Sei Kepyang Timur	10	16	-	-	-	-
11. Tanjung Balai	9	79	-	-	-	-
12. Simpang Empat	2	109	-	-	-	-
13. Teluk Dalam	27	73	-	-	-	-
14. Air Batu	25	42	-	-	-	-
15. Sei Dadap	15	147	-	-	-	-
16. Buntu Pane	1 400	6 700	-	-	-	-
17. Tinggi Raja	20	40	-	-	-	-
18. Setia Janji	10	230	-	-	-	-
19. Meranti	8	60	-	-	-	-
20. Pulo Bandring	2	17	-	-	-	-
21. Rawang Panca Arga	18	61	-	-	-	-
22. Air Joman	510	580	-	3	-	-
23. Silau Laut	18	133	-	1	-	-
24. Kisaran Barat	6	54	-	1	-	-
25. Kisaran Timur	12	36	-	-	-	-
Asahan	2 943	9 978	-	45	-	15

Lanjutan Tabel/*Continued Table 5.1.5*

Kecamatan <i>District</i>	Lempuyang <i>Zingiber</i> <i>Aromaticum</i>		Lidah Buaya <i>Aloevera</i>		Mahkota Dewa <i>Phaleria</i> <i>Macrocarpa</i>	
	2019	2020	2019	2020	2019	2020
	(1)	(14)	(15)	(16)	(17)	(18)
1. B. P. Mandoge	-	-	-	25	-	-
2. Bandar Pulau	-	60	-	20	-	-
3. Aek Songsongan	-	10	-	10	-	-
4. Rahuning	-	-	-	10	-	-
5. Pulau Rakyat	-	-	-	10	-	-
6. Aek Kuasan	-	-	-	35	-	-
7. Aek Ledong	-	15	-	5	-	-
8. Sei Kepayang	-	-	-	-	-	-
9. Sei Kepayang Barat	-	-	-	-	-	-
10. Sei Kepayang Timur	-	-	-	-	-	-
11. Tanjung Balai	-	25	-	-	-	-
12. Simpang Empat	-	-	-	-	-	-
13. Teluk Dalam	-	-	-	10	-	-
14. Air Batu	-	-	-	-	-	13
15. Sei Dadap	-	2	-	-	-	-
16. Buntu Pane	-	-	-	15	-	-
17. Tinggi Raja	-	-	-	-	-	2
18. Setia Janji	-	-	-	-	-	-
19. Meranti	-	-	-	-	-	-
20. Pulo Bandring	-	11	-	2	-	2
21. Rawang Panca Arga	-	-	-	-	-	-
22. Air Joman	-	-	-	4	-	4
23. Silau Laut	-	-	-	5	-	2
24. Kisaran Barat	-	-	-	7	-	10
25. Kisaran Timur	-	14	-	4	-	-
Asahan	-	137	-	162	-	33

Lanjutan Tabel/*Continued Table 5.1.5*

Kecamatan <i>District</i>	Mengkudu <i>Indian Mulberry</i>		Sambiloto <i>King of Bitter</i>		Temuireng <i>Black Turmeric</i>	
	2019	2020	2019	2020	2019	2020
	(1)	(20)	(21)	(22)	(23)	(24)
1. B. P. Mandoge	-	-	-	-	-	-
2. Bandar Pulau	-	-	-	-	-	20
3. Aek Songsongan	-	-	-	-	-	25
4. Rahuning	-	200	-	-	-	-
5. Pulau Rakyat	-	-	-	-	-	15
6. Aek Kuasan	-	-	-	-	-	-
7. Aek Ledong	-	-	-	10	-	10
8. Sei Kepayang	-	-	-	-	-	-
9. Sei Kepayang Barat	-	-	-	-	-	-
10. Sei Kepayang Timur	-	-	-	-	-	-
11. Tanjung Balai	-	-	-	-	-	12
12. Simpang Empat	-	-	-	-	-	-
13. Teluk Dalam	-	20	-	-	-	-
14. Air Batu	-	-	-	-	-	-
15. Sei Dadap	-	-	-	-	-	-
16. Buntu Pane	-	-	-	-	-	-
17. Tinggi Raja	-	1	-	-	-	3
18. Setia Janji	-	5	-	-	-	-
19. Meranti	-	-	-	-	-	-
20. Pulo Bandring	-	1	-	1	-	1
21. Rawang Panca Arga	-	-	-	-	-	-
22. Air Joman	-	6	-	2	-	-
23. Silau Laut	-	2	-	1	-	-
24. Kisaran Barat	-	10	-	2	-	-
25. Kisaran Timur	-	5	-	-	-	9
Asahan	-	250	-	16	-	95

Lanjutan Tabel/*Continued Table* 5.1.5

Kecamatan <i>District</i>	Temukunci <i>Chinese Keys</i>		Temulawak <i>Java Turmeric</i>	
	2019	2020	2019	2020
(1)	(26)	(27)	(28)	(29)
1. B. P. Mandoge	-	-	-	400
2. Bandar Pulau	-	30	-	110
3. Aek Songsongan	-	60	-	110
4. Rahuning	-	10	-	35
5. Pulau Rakyat	-	10	-	10
6. Aek Kuasan	-	-	-	15
7. Aek Ledong	-	-	-	10
8. Sei Kepayang	-	-	-	50
9. Sei Kepayang Barat	-	-	-	-
10. Sei Kepayang Timur	-	-	-	60
11. Tanjung Balai	-	-	-	27
12. Simpang Empat	-	-	-	-
13. Teluk Dalam	-	5	-	30
14. Air Batu	-	-	-	63
15. Sei Dadap	-	-	-	52
16. Buntu Pane	-	-	-	-
17. Tinggi Raja	-	-	-	36
18. Setia Janji	-	-	-	-
19. Meranti	-	-	-	35
20. Pulo Bandring	-	-	-	12
21. Rawang Panca Arga	-	-	-	-
22. Air Joman	-	-	-	50
23. Silau Laut	-	-	-	-
24. Kisaran Barat	-	-	-	6
25. Kisaran Timur	-	-	-	9
Asahan	-	115	-	1 120

Sumber : BPS, Statistik Pertanian Hortikultura SPH-SBS

Source : BPS-Statistics Indonesia, Agricultural Statistic for Horticulture SPH-SBS

Tabel 5.1.6 **Produksi Tanaman Biofarmaka Menurut Kecamatan dan Jenis Tanaman di Kabupaten Asahan (kg), 2019 dan 2020**
Table 5.1.6 **Production of Medicinal Plants by Subdistrict and Kind of Plant in Asahan Regency (kg), 2019 and 2020**

Kecamatan District	Jahe Ginger		Laos/Lengkuas Galanga		Kencur East Indian Galangial	
	2019	2020	2019	2020	2019	2020
(1)	(2)	(3)	(4)	(5)	(6)	(7)
1. B. P. Mandoge	1 112	6 660	556	3 026	356	1 915
2. Bandar Pulau	301	945	50	535	318	400
3. Aek Songsongan	344	675	43	380	278	440
4. Rahuning	410	1 470	90	615	186	385
5. Pulau Rakyat	369	900	180	545	–	410
6. Aek Kuasan	130	450	70	765	–	207
7. Aek Ledong	90	1 350	25	375	90	90
8. Sei Kepayang	10	95	17	136	23	260
9. Sei Kepayang Barat	55	415	103	313	29	195
10. Sei Kepayang Timur	–	70	12	174	15	96
11. Tanjung Balai	15	98	8	96	12	129
12. Simpang Empat	7	256	11	194	4	120
13. Teluk Dalam	63	310	48	485	25	120
14. Air Batu	–	28	59	161	57	103
15. Sei Dadap	–	250	14	210	17	135
16. Buntu Pane	8 980	32 680	6 265	19 250	–	–
17. Tinggi Raja	54	150	19	118	18	124
18. Setia Janji	2 065	7 160	9	1 220	–	–
19. Meranti	68	504	46	840	38	195
20. Pulo Bandring	9	44	5	14	11	19
21. Rawang Panca Arga	111	322	59	191	39	281
22. Air Joman	540	1 923	961	1 562	–	154
23. Silau Laut	23	300	38	353	15	183
24. Kisaran Barat	40	363	27	259	3	41
25. Kisaran Timur	46	281	45	300	31	61
Asahan	14 842	57699	8 760	32 117	1 565	6 063

Lanjutan Tabel/*Continued Table* 5.1.6

Kecamatan <i>District</i>	Kunyit <i>Turmeric</i>		Dlingo <i>Calamus</i>		Kapulaga <i>Java Cardamom</i>	
	2019	2020	2019	2020	2019	2020
	(1)	(8)	(9)	(10)	(11)	(12)
1. B. P. Mandoge	912	2 735	-	-	-	-
2. Bandar Pulau	197	855	-	-	-	-
3. Aek Songsongan	366	740	-	-	-	-
4. Rahuning	255	750	-	48	-	-
5. Pulau Rakyat	383	455	-	9	-	12
6. Aek Kuasan	135	230	-	-	-	38
7. Aek Ledong	135	420	-	85	-	-
8. Sei Kepayang	27	209	-	-	-	-
9. Sei Kepayang Barat	40	327	-	-	-	-
10. Sei Kepayang Timur	35	99	-	-	-	-
11. Tanjung Balai	23	237	-	-	-	-
12. Simpang Empat	6	455	-	-	-	-
13. Teluk Dalam	80	220	-	-	-	-
14. Air Batu	85	111	-	-	-	-
15. Sei Dadap	36	432	-	-	-	-
16. Buntu Pane	3 874	19 622	-	-	-	-
17. Tinggi Raja	78	150	-	-	-	-
18. Setia Janji	24	562	-	-	-	-
19. Meranti	46	275	-	-	-	-
20. Pulo Bandring	5	47	-	-	-	-
21. Rawang Panca Arga	85	310	-	-	-	-
22. Air Joman	1 575	2 045	-	9	-	-
23. Silau Laut	42	437	-	5	-	-
24. Kisaran Barat	18	217	-	3	-	-
25. Kisaran Timur	31	175	-	-	-	-
Asahan	8 493	32 115	-	159	-	50

Lanjutan Tabel/Continued Table 5.1.6

Kecamatan District	Lempuyang <i>Zingiber</i> <i>Aromaticum</i>		Lidah Buaya <i>Aloevera</i>		Mahkota Dewa <i>Phaleria</i> <i>Macrocarpa</i>	
	2019	2020	2019	2020	2019	2020
(1)	(14)	(15)	(16)	(17)	(18)	(19)
1. B. P. Mandoge	-	-	-	68	-	-
2. Bandar Pulau	-	420	-	39	-	-
3. Aek Songsongan	-	70	-	30	-	-
4. Rahuning	-	-	-	25	-	-
5. Pulau Rakyat	-	-	-	25	-	-
6. Aek Kuasan	-	-	-	105	-	-
7. Aek Ledong	-	97	-	10	-	-
8. Sei Kepayang	-	-	-	-	-	-
9. Sei Kepayang Barat	-	-	-	-	-	-
10. Sei Kepayang Timur	-	-	-	-	-	-
11. Tanjung Balai	-	91	-	-	-	-
12. Simpang Empat	-	-	-	-	-	-
13. Teluk Dalam	-	-	-	25	-	-
14. Air Batu	-	-	-	-	-	624
15. Sei Dadap	-	10	-	-	-	-
16. Buntu Pane	-	-	-	25	-	-
17. Tinggi Raja	-	-	-	-	-	48
18. Setia Janji	-	-	-	-	-	-
19. Meranti	-	-	-	-	-	-
20. Pulo Bandring	-	48	-	8	-	24
21. Rawang Panca Arga	-	-	-	-	-	-
22. Air Joman	-	-	-	11	-	144
23. Silau Laut	-	-	-	28	-	72
24. Kisaran Barat	-	-	-	21	-	360
25. Kisaran Timur	-	44	-	31	-	-
Asahan	-	780	-	451	-	1 272

Lanjutan Tabel/*Continued Table* 5.1.6

Kecamatan <i>District</i>	Mengkudu <i>Indian Mulberry</i>		Sambiloto <i>King of Bitter</i>		Temuireng <i>Black Turmeric</i>	
	2019	2020	2019	2020	2019	2020
	(1)	(20)	(21)	(22)	(23)	(24)
1. B. P. Mandoge	-	-	-	-	-	-
2. Bandar Pulau	-	-	-	-	-	160
3. Aek Songsongan	-	-	-	-	-	69
4. Rahuning	-	706	-	-	-	-
5. Pulau Rakyat	-	-	-	-	-	40
6. Aek Kuasan	-	-	-	-	-	-
7. Aek Ledong	-	-	-	10	-	45
8. Sei Kepayang	-	-	-	-	-	-
9. Sei Kepayang Barat	-	-	-	-	-	-
10. Sei Kepayang Timur	-	-	-	-	-	-
11. Tanjung Balai	-	-	-	-	-	63
12. Simpang Empat	-	-	-	-	-	-
13. Teluk Dalam	-	65	-	-	-	-
14. Air Batu	-	-	-	-	-	-
15. Sei Dadap	-	-	-	-	-	-
16. Buntu Pane	-	-	-	-	-	-
17. Tinggi Raja	-	8	-	-	-	21
18. Setia Janji	-	13	-	-	-	-
19. Meranti	-	-	-	-	-	-
20. Pulo Bandring	-	3	-	2	-	3
21. Rawang Panca Arga	-	-	-	-	-	-
22. Air Joman	-	33	-	4	-	-
23. Silau Laut	-	13	-	5	-	-
24. Kisaran Barat	-	78	-	9	-	-
25. Kisaran Timur	-	75	-	-	-	30
Asahan	-	994	-	30	-	431

Lanjutan Tabel/*Continued Table 5.1.6*

Kecamatan <i>District</i>	Temukunci <i>Chinese Keys</i>		Temulawak <i>Java Turmeric</i>	
	2019	2020	2019	2020
(1)	(26)	(27)	(28)	(29)
1. B. P. Mandoge	-	-	-	1 400
2. Bandar Pulau	-	290	-	590
3. Aek Songsongan	-	310	-	615
4. Rahuning	-	50	-	115
5. Pulau Rakyat	-	30	-	20
6. Aek Kuasan	-	-	-	45
7. Aek Ledong	-	-	-	50
8. Sei Kepayang	-	-	-	150
9. Sei Kepayang Barat	-	-	-	-
10. Sei Kepayang Timur	-	-	-	215
11. Tanjung Balai	-	-	-	93
12. Simpang Empat	-	-	-	-
13. Teluk Dalam	-	20	-	135
14. Air Batu	-	-	-	265
15. Sei Dadap	-	-	-	199
16. Buntu Pane	-	-	-	-
17. Tinggi Raja	-	-	-	153
18. Setia Janji	-	-	-	-
19. Meranti	-	-	-	125
20. Pulo Bandring	-	-	-	33
21. Rawang Panca Arga	-	-	-	-
22. Air Joman	-	-	-	277
23. Silau Laut	-	-	-	-
24. Kisaran Barat	-	-	-	34
25. Kisaran Timur	-	-	-	55
Asahan	-	700	-	4 569

Sumber : BPS, Statistik Pertanian Hortikultura SPH-SBS

Source : BPS-Statistics Indonesia, Agricultural Statistic for Horticulture SPH-SBS

Tabel
Table **5.1.7** **Luas Panen Tanaman Biofarmaka Menurut Jenis Tanaman (m²) di Kabupaten Asahan, 2017 - 2020**
Harvested Area of Medicinal Plants by Kind of Plant (m²) in Asahan Regency, 2017 - 2020

	Jenis Tanaman Kind of Plant	2017	2018	2019	2020
	(1)	(2)	(3)	(4)	(5)
1.	Dlingo/Dringo/ Sweet Root/ <i>Calamus</i>	3	5	153	45
2.	Jahe/ <i>Ginger</i>	6 718	2 495	6 197	14 597
3.	Kapulaga/ <i>Java Cardamon</i>	8	-	-	15
4.	Keji Beling/Kecibeling/ <i>Strobilanthes crisp</i> a	-	-	3	-
5.	Kencur/ <i>East Indian Galangal</i>	8 217	1 421	667	1 857
6.	Kunyit/ <i>Turmeric</i>	7 966	2 007	2 943	9 978
7.	Laos/Lengkuas/ <i>Galanga</i>	6 369	1 146	4 292	8 477
8.	Lempuyang/ <i>Zingiber Aromaticum</i>	22	14	97	137
9.	Lidah Buaya/ <i>Oliviera</i>	-	-	15	162
10.	Mahkota Dewa/ <i>God's Crown</i>	13	-	61	33
11.	Mengkudu/Pace/ <i>Indian Mulberry</i>	1	-	58	250
12.	Sambiloto/ <i>King of Bitter</i>	5	25	13	16
13.	Temuireng/ <i>Black Turmeric</i>	13	10	50	95
14.	Temukunci/ <i>Chinese Keys</i>	11	8	86	115
15.	Temulawak/ <i>Java Turmeric</i>	92	53	335	1 120

Sumber : BPS, Statistik Pertanian Hortikultura SPH-SBS

Source : BPS-Statistics Indonesia, Agricultural Statistic for Horticulture SPH-SBS

Tabel 5.1.8 **Produksi Tanaman Biofarmaka Menurut Jenis Tanaman (kg) di Kabupaten Asahan, 2017 – 2020**
Table 5.1.8 **Production of Medicinal Plants by Kind of Plant (kg) di Asahan Regency, 2017 - 2020**

Jenis Tanaman		2017	2018	2019	2020
Kind of Plant					
(1)		(2)	(3)	(4)	(5)
1.	Dlingo/Dringo/ Sweet Root/Calamus	12	12	356	159
2.	Jahe/ Ginger	19 874	9 616	14 842	57 699
3.	Kapulaga/ Java Cardamon	21	-	-	50
4.	Keji Beling/Kecibeling/ Strobilanthes crispata	-	-	6	-
5.	Kencur/ East Indian Galangal	15 764	2 945	1 565	6 063
6.	Kunyit/ Turmeric	26 243	6 615	8 493	32 115
7.	Laos/Lengkuas/ Galanga	20 228	4 040	8 760	32 117
8.	Lempuyang/ Zingiber Aromaticum	114	56	315	780
9.	Lidah Buaya/ Oliviera	-	-	33	451
10.	Mahkota Dewa/ God's Crown	156	-	1 465	1 272
11.	Mengkudu/Pace/ Indian Mulberry	15	-	237	994
12.	Sambiloto/ King of Bitter	10	27	21	30
13.	Temuireng/ Black Turmeric	68	27	126	431
14.	Temukunci/ Chinese Keys	66	23	187	700
15.	Temulawak/ Java Turmeric	306	214	854	4 569

Sumber : BPS, Statistik Pertanian Hortikultura SPH-SBS

Source : BPS-Statistics Indonesia, Agricultural Statistic for Horticulture SPH-SBS

Tabel 5.1.9 **Luas Panen Tanaman Hias Menurut Kecamatan dan Jenis Tanaman di Kabupaten Asahan (m²), 2019 dan 2020**
Table 5.1.9 **Harvested Area of Ornamental Plants by Subdistrict and Kind of Plant in Asahan Regency (m²), 2019 and 2020**

Kecamatan District	Anggrek Orchid		Krisan Chrysantemum	
	2019	2020	2019	2020
(1)	(2)	(3)	(4)	(5)
1. B. P. Mandoge	-	-	-	-
2. Bandar Pulau	-	-	-	-
3. Aek Songsongan	-	-	-	-
4. Rahuning	-	-	-	-
5. Pulau Rakyat	-	-	-	-
6. Aek Kuasan	-	-	-	-
7. Aek Ledong	-	-	-	-
8. Sei Kepayang	-	-	-	-
9. Sei Kepayang Barat	-	-	-	-
10. Sei Kepayang Timur	2	-	-	-
11. Tanjung Balai	-	-	-	-
12. Simpang Empat	-	-	-	-
13. Teluk Dalam	-	-	-	-
14. Air Batu	-	-	-	-
15. Sei Dadap	-	-	-	-
16. Buntu Pane	-	-	-	-
17. Tinggi Raja	-	-	-	-
18. Setia Janji	-	-	-	-
19. Meranti	-	-	-	-
20. Pulo Bandring	3	3	-	-
21. Rawang Panca Arga	-	-	-	-
22. Air Joman	-	-	-	-
23. Silau Laut	-	-	-	-
24. Kisaran Barat	-	-	-	-
25. Kisaran Timur	-	-	-	-
Asahan	5	3	-	-

Sumber : BPS, Statistik Pertanian Hortikultura SPH-SBS

Source : BPS-Statistics Indonesia, Agricultural Statistic for Horticulture SPH-SBS

Tabel 5.1.10 **Produksi Tanaman Hias Menurut Kecamatan dan Jenis Tanaman di Kabupaten Asahan (m²), 2019 dan 2020**
Table 5.1.10 **Production of Ornamental Plants by Subdistrict and Kind of Plant in Asahan Regency (m²), 2019 and 2020**

Kecamatan <i>District</i>	Anggrek <i>Orchid</i>		Krisan <i>Chrysantemum</i>	
	2019	2020	2019	2020
(1)	(2)	(3)	(4)	(5)
1. B. P. Mandoge	-	-	-	-
2. Bandar Pulau	-	-	-	-
3. Aek Songsongan	-	-	-	-
4. Rahuning	-	-	-	-
5. Pulau Rakyat	-	-	-	-
6. Aek Kuasan	-	-	-	-
7. Aek Ledong	-	-	-	-
8. Sei Kepayang	-	-	-	-
9. Sei Kepayang Barat	-	-	-	-
10. Sei Kepayang Timur	5	-	-	-
11. Tanjung Balai	-	-	-	-
12. Simpang Empat	-	-	-	-
13. Teluk Dalam	-	-	-	-
14. Air Batu	-	-	-	-
15. Sei Dadap	-	-	-	-
16. Buntu Pane	-	-	-	-
17. Tinggi Raja	-	-	-	-
18. Setia Janji	-	-	-	-
19. Meranti	-	-	-	-
20. Pulo Bandring	46	7	-	-
21. Rawang Panca Arga	-	-	-	-
22. Air Joman	-	-	-	-
23. Silau Laut	-	-	-	-
24. Kisaran Barat	-	-	-	-
25. Kisaran Timur	-	-	-	-
Asahan	51	7	-	-

Sumber : BPS, Statistik Pertanian Hortikultura SPH-SBS

Source : BPS-Statistics Indonesia, Agricultural Statistic for Horticulture SPH-SBS

Tabel 5.1.11 **Luas Panen Tanaman Hias Menurut Jenis Tanaman (m²) di Kabupaten Asahan, 2019 dan 2020**
Table 5.1.11 **Harvested Area of Ornamental Plants by Kind of Plant (m²) in Asahan Regency, 2019 and 2020**

Jenis Tanaman		2019	2020
<i>Kind of Plant</i>			
(1)		(2)	(3)
1.	Adenium (Kamboja Jepang)/ <i>Adenium obesum</i>	-	-
2.	Aglonema/ <i>Chinese evergreens</i>	-	-
3.	Anggrek/ <i>Orchid</i>	-	3
4.	Anthurium Bunga/ <i>Flamingo Lily Flower</i>	-	-
5.	Anthurium Daun/ <i>Laceleaf</i>	-	-
6.	Anyelir/ <i>Carnation</i>	-	-
7.	Caladium/ <i>Heart of Jesus</i>	-	-
8.	Cordyline/ <i>Cordyline</i>	-	-
9.	Diffenbachia/ <i>Dumb canes</i>	-	-
10.	Dracaena/ <i>Dracaena</i>	-	-
11.	Euphorbia/ <i>Spurges</i>	-	-
12.	Gladiol/ <i>Gladiol</i>	-	-
13.	Herbras/ <i>Gerbera</i>	-	-
14.	Krisan/ <i>Chrysantemum</i>	-	-
15.	Mawar/ <i>Rose</i>	-	-
16.	Melati/ <i>Jasmine</i>	-	-
17.	Monstera/ <i>Swiss cheese plant</i>	-	-
18.	Pakis/ <i>Fern</i>	-	-
19.	Palem/ <i>Palm</i>	-	-
20.	Pedang-pedangan/ <i>Sansevieria</i>	-	-
21.	Pisang-pisangan/ <i>Heliconia</i>	-	-
22.	Philodendron/ <i>Philodendron</i>	-	-
23.	Sedap Malam/ <i>Tuberose</i>	-	-
24.	Soka/ <i>Ixora</i>	-	-

Sumber : BPS, Statistik Pertanian Hortikultura SPH-SBS

Source : BPS-Statistics Indonesia, Agricultural Statistic for Horticulture SPH-SBS

Tabel 5.1.12 **Produksi Tanaman Hias Menurut Jenis Tanaman (m²) di Kabupaten Asahan, 2019 dan 2020**
Table 5.1.12 **Production of Ornamental Plants by Kind of Plant (m²) in Asahan Regency, 2019 and 2020**

Jenis Tanaman		2019	2020
<i>Kind of Plant</i>			
(1)		(2)	(3)
1.	Adenium (Kamboja Jepang)/ <i>Adenium obesum</i>	-	-
2.	<i>Aglaonema/ Chinese evergreens</i>	-	-
3.	Anggrek/ <i>Orchid</i>	-	7
4.	Anthurium Bunga/ <i>Flamingo Lily Flower</i>	-	-
5.	Anthurium Daun/ <i>Laceleaf</i>	-	-
6.	Anyelir/ <i>Carnation</i>	-	-
7.	Caladium/ <i>Heart of Jesus</i>	-	-
8.	Cordyline/ <i>Cordyline</i>	-	-
9.	Diffenbachia/ <i>Dumb canes</i>	-	-
10.	Dracaena/ <i>Dracaena</i>	-	-
11.	Euphorbia/ <i>Spurges</i>	-	-
12.	Gladiol/ <i>Gladiol</i>	-	-
13.	Herbras/ <i>Gerbera</i>	-	-
14.	Krisan/ <i>Chrysantemum</i>	-	-
15.	Mawar/ <i>Rose</i>	-	-
16.	Melati/ <i>Jasmine</i>	-	-
17.	Monstera/ <i>Swiss cheese plant</i>	-	-
18.	Pakis/ <i>Fern</i>	-	-
19.	Palem/ <i>Palm</i>	-	-
20.	Pedang-pedangan/ <i>Sansevieria</i>	-	-
21.	Pisang-pisangan/ <i>Heliconia</i>	-	-
22.	Philodendron/ <i>Philodendron</i>	-	-
23.	Sedap Malam/ <i>Tuberose</i>	-	-
24.	Soka/ <i>Ixora</i>	-	-

Sumber : BPS, Statistik Pertanian Hortikultura SPH-SBS

Source : BPS-Statistics Indonesia, Agricultural Statistic for Horticulture SPH-SBS

Tabel
Table

5.1.13

**Produksi Buah-buahan Menurut Jenis Tanaman Menurut
Kecamatan di Kabupaten Asahan (kuintal), 2019 dan 2020**
*Production of Fruits by Kind of Plant by Subdistrict in Asahan
Regency (quintal), 2019 and 2020*

Kecamatan District	Mangga Mango		Durian Durian		Jeruk Besar Pomelo	
	2019	2020	2019	2020	2019	2020
(1)	(2)	(3)	(4)	(5)	(4)	(5)
1. B. P. Mandoge	117	824	775	595	-	425
2. Bandar Pulau	2 415	2 465	880	4 280	-	-
3. Aek Songsongan	698	980	1 285	3 635	-	343
4. Rahuning	619	687	380	318	-	8
5. Pulau Rakyat	336	500	710	1 130	-	45
6. Aek Kuasan	1 085	1 774	1 067	1 544	-	60
7. Aek Ledong	941	1 790	447	1 039	-	13
8. Sei Kepayang	467	578	-	-	-	29
9. Sei Kepayang Barat	188	504	-	-	-	32
10. Sei Kepayang Timur	1 191	1 036	-	-	-	20
11. Tanjung Balai	163	490	21	32	-	-
12. Simpang Empat	970	1 278	477	413	-	117
13. Teluk Dalam	180	357	146	307	-	32
14. Air Batu	540	767	1 941	2 475	-	35
15. Sei Dadap	1 815	2 220	1 523	1 975	-	50
16. Buntu Pane	301	454	1 225	1 763	-	120
17. Tinggi Raja	258	251	1 392	3 077	-	112
18. Setia Janji	217	179	345	195	-	47
19. Meranti	1 124	840	55	19	-	168
20. Pulo Bandring	470	551	541	650	-	27
21. Rawang Panca Arga	1 270	1 170	217	101	-	28
22. Air Joman	1 220	912	238	592	-	15
23. Silau Laut	301	445	403	1 558	-	11
24. Kisaran Barat	1 060	1 005	18	29	-	-
25. Kisaran Timur	868	570	149	62	-	-
Asahan	18 814	22 627	14 235	25 789	-	1 737

Lanjutan Tabel/*Continued Table 5.1.13*

	Kecamatan <i>District</i>	Jeruk Siam <i>Orange</i>		Pisang <i>Banana</i>		Pepaya <i>Papaya</i>	
		2019	2020	2019	2020	2019	2020
		(1)	(6)	(7)	(8)	(9)	(10)
1.	B. P. Mandoge	129	68	1 143	2 880	200	61
2.	Bandar Pulau	359	415	1 335	1 215	119	110
3.	Aek Songsongan	-	15	415	592	126	196
4.	Rahuning	-	-	103	102	210	309
5.	Pulau Rakyat	84	120	303	201	46	154
6.	Aek Kuasan	18	50	834	720	55	75
7.	Aek Ledong	-	-	479	519	9	9
8.	Sei Kepayang	8	8	2 666	982	138	142
9.	Sei Kepayang Barat	13	12	762	686	294	98
10.	Sei Kepayang Timur	-	-	1 440	847	105	40
11.	Tanjung Balai	-	-	4 668	2 748	252	128
12.	Simpang Empat	11	17	712	760	496	694
13.	Teluk Dalam	12	30	43	154	41	189
14.	Air Batu	16	30	1 031	1 120	78	69
15.	Sei Dadap	339	308	5 064	2 450	904	539
16.	Buntu Pane	89	105	298	4 168	475	144
17.	Tinggi Raja	15	38	4 595	1 661	122	165
18.	Setia Janji	15	19	351	3 643	413	301
19.	Meranti	160	158	1 873	744	458	234
20.	Pulo Bandring	8	11	338	699	205	192
21.	Rawang Panca Arga	25	25	810	563	74	59
22.	Air Joman	60	143	4 082	2 882	77	57
23.	Silau Laut	-	-	9 665	4 667	60	121
24.	Kisaran Barat	-	-	268	221	78	56
25.	Kisaran Timur	-	-	420	188	292	131
Asahan		1 361	1 572	43 698	35 412	43 698	4 273

Lanjutan Tabel/Continued Table 5.1.13

Kecamatan <i>District</i>	Salak <i>Snakefruit</i>		Alpukat <i>Avocado</i>		Belimbing <i>Star Fruit</i>	
	2019 (12)	2020 (13)	2019 (14)	2020 (15)	2019 (16)	2020 (17)
1. B. P. Mandoge	-	-	-	561	-	156
2. Bandar Pulau	-	-	-	-	-	71
3. Aek Songsongan	49	654	-	790	-	565
4. Rahuning	-	-	-	550	-	188
5. Pulau Rakyat	-	10	-	260	-	300
6. Aek Kuasan	16	43	-	260	-	715
7. Aek Ledong	-	-	-	61	-	43
8. Sei Kepayang	-	-	-	26	-	52
9. Sei Kepayang Barat	-	-	-	22	-	26
10. Sei Kepayang Timur	-	-	-	-	-	46
11. Tanjung Balai	-	-	-	-	-	8
12. Simpang Empat	5	20	-	48	-	109
13. Teluk Dalam	-	-	-	76	-	34
14. Air Batu	37	108	-	120	-	98
15. Sei Dadap	10	33	-	124	-	52
16. Buntu Pane	22	72	-	30	-	62
17. Tinggi Raja	101	218	-	68	-	227
18. Setia Janji	16	31	-	32	-	83
19. Meranti	-	-	-	8	-	27
20. Pulo Bandring	108	232	-	28	-	195
21. Rawang Panca Arga	72	285	-	20	-	44
22. Air Joman	10 082	43 322	-	12	-	8
23. Silau Laut	12	70	-	72	-	40
24. Kisaran Barat	-	-	-	-	-	-
25. Kisaran Timur	-	-	-	23	-	31
Asahan	10 530	45 098	-	3 191	-	3 180

Lanjutan Tabel/Continued Table 5.1.13

	Kecamatan <i>District</i>	Duku/Langsat Duku		Jambu Air <i>Water Apple</i>		Jambu Biji <i>Guava</i>	
		2019	2020	2019	2020	2019	2020
		(1)	(18)	(19)	(20)	(21)	(22)
1.	B. P. Mandoge	-	306	-	779	-	359
2.	Bandar Pulau	-	122	-	860	-	27
3.	Aek Songsongan	-	-	-	1 824	-	1 060
4.	Rahuning	-	203	-	2 838	-	983
5.	Pulau Rakyat	-	78	-	242	-	98
6.	Aek Kuasan	-	248	-	1 200	-	695
7.	Aek Ledong	-	720	-	3 516	-	71
8.	Sei Kepayang	-	-	-	328	-	100
9.	Sei Kepayang Barat	-	-	-	312	-	113
10.	Sei Kepayang Timur	-	-	-	546	-	191
11.	Tanjung Balai	-	-	-	66	-	95
12.	Simpang Empat	-	58	-	7 752	-	1 335
13.	Teluk Dalam	-	42	-	790	-	278
14.	Air Batu	-	129	-	809	-	327
15.	Sei Dadap	-	48	-	1 544	-	400
16.	Buntu Pane	-	98	-	610	-	174
17.	Tinggi Raja	-	200	-	2 031	-	1 049
18.	Setia Janji	-	59	-	991	-	211
19.	Meranti	-	-	-	370	-	434
20.	Pulo Bandring	-	8	-	1 250	-	233
21.	Rawang Panca Arga	-	2	-	305	-	128
22.	Air Joman	-	-	-	4 200	-	138
23.	Silau Laut	-	-	-	1 026	-	199
24.	Kisaran Barat	-	-	-	680	-	42
25.	Kisaran Timur	-	-	-	1 597	-	69
Asahan		-	2 321	-	36 466	-	8 809

Lanjutan Tabel/Continued Table 5.1.13

Kecamatan <i>District</i>	Jengkol		Manggis		Markisa	
	Jengkol		<i>Mangosteen</i>		<i>Passion Fruit</i>	
	2019	2020	2019	2020	2019	2020
(1)	(24)	(25)	(26)	(27)	(28)	(29)
1. B. P. Mandoge	-	39	-	77	-	-
2. Bandar Pulau	-	-	-	666	-	-
3. Aek Songsongan	-	552	-	1 025	-	-
4. Rahuning	-	3	-	158	-	29
5. Pulau Rakyat	-	16	-	41	-	6
6. Aek Kuasan	-	16	-	155	-	-
7. Aek Ledong	-	4	-	125	-	-
8. Sei Kepayang	-	-	-	60	-	-
9. Sei Kepayang Barat	-	-	-	40	-	-
10. Sei Kepayang Timur	-	-	-	41	-	-
11. Tanjung Balai	-	-	-	8	-	-
12. Simpang Empat	-	169	-	131	-	-
13. Teluk Dalam	-	10	-	40	-	-
14. Air Batu	-	88	-	353	-	-
15. Sei Dadap	-	91	-	117	-	-
16. Buntu Pane	-	107	-	39	-	-
17. Tinggi Raja	-	32	-	155	-	-
18. Setia Janji	-	123	-	59	-	-
19. Meranti	-	-	-	8	-	-
20. Pulo Bandring	-	26	-	42	-	-
21. Rawang Panca Arga	-	6	-	33	-	-
22. Air Joman	-	-	-	376	-	-
23. Silau Laut	-	-	-	76	-	-
24. Kisaran Barat	-	-	-	-	-	-
25. Kisaran Timur	-	-	-	7	-	-
Asahan	-	1 282	-	3 832	-	35

Lanjutan Tabel/Continued Table 5.1.13

Kecamatan <i>District</i>	Melinjo Melinjo		Nangka/ Cempedak Jackfruit		Nenas Pineapple	
	2019 (30)	2020 (31)	2019 (32)	2020 (33)	2019 (34)	2020 (35)
(1)						
1. B. P. Mandoge	-	16	-	314	-	16
2. Bandar Pulau	-	75	-	420	-	90
3. Aek Songsongan	-	267	-	1 850	-	198
4. Rahuning	-	30	-	974	-	35
5. Pulau Rakyat	-	13	-	218	-	17
6. Aek Kuasan	-	206	-	217	-	122
7. Aek Ledong	-	44	-	200	-	22
8. Sei Kepayang	-	8	-	112	-	140
9. Sei Kepayang Barat	-	12	-	80	-	20
10. Sei Kepayang Timur	-	60	-	400	-	11
11. Tanjung Balai	-	-	-	72	-	8
12. Simpang Empat	-	152	-	1 250	-	25
13. Teluk Dalam	-	44	-	630	-	11
14. Air Batu	-	1 257	-	524	-	37
15. Sei Dadap	-	232	-	910	-	25
16. Buntu Pane	-	29	-	362	-	20
17. Tinggi Raja	-	175	-	672	-	155
18. Setia Janji	-	74	-	368	-	24
19. Meranti	-	114	-	402	-	-
20. Pulo Bandring	-	84	-	132	-	21
21. Rawang Panca Arga	-	43	-	912	-	10
22. Air Joman	-	98	-	8	-	79
23. Silau Laut	-	74	-	204	-	3
24. Kisaran Barat	-	10	-	31	-	-
25. Kisaran Timur	-	15	-	22	-	-
Asahan	-	3 132	-	11 284	-	1 089

Lanjutan Tabel/Continued Table 5.1.13

Kecamatan <i>District</i>	Petai <i>Twisted Cluster Bean</i>		Rambutan/ Cempedak <i>Jackfruit</i>		Sawo Sawo	
	2019	2020	2019	2020	2019	2020
	(1)	(36)	(37)	(38)	(39)	(40)
1. B. P. Mandoge	-	68	-	659	-	140
2. Bandar Pulau	-	-	-	330	-	268
3. Aek Songsongan	-	455	-	7 400	-	520
4. Rahuning	-	3	-	720	-	154
5. Pulau Rakyat	-	18	-	1 321	-	125
6. Aek Kuasan	-	-	-	401	-	964
7. Aek Ledong	-	10	-	1 215	-	189
8. Sei Kepayang	-	-	-	542	-	68
9. Sei Kepayang Barat	-	-	-	96	-	36
10. Sei Kepayang Timur	-	-	-	37	-	533
11. Tanjung Balai	-	-	-	72	-	10
12. Simpang Empat	-	34	-	1 114	-	388
13. Teluk Dalam	-	42	-	597	-	149
14. Air Batu	-	29	-	3 325	-	898
15. Sei Dadap	-	76	-	4 490	-	704
16. Buntu Pane	-	105	-	293	-	89
17. Tinggi Raja	-	8	-	1 058	-	264
18. Setia Janji	-	128	-	1 282	-	157
19. Meranti	-	-	-	88	-	329
20. Pulo Bandring	-	8	-	592	-	101
21. Rawang Panca Arga	-	9	-	206	-	331
22. Air Joman	-	84	-	810	-	272
23. Silau Laut	-	-	-	450	-	212
24. Kisaran Barat	-	-	-	108	-	23
25. Kisaran Timur	-	-	-	31	-	38
Asahan	-	1 077	-	27 237	-	6 962

Lanjutan Tabel/Continued Table 5.1.13

Kecamatan <i>District</i>	Sirsak <i>Soursop</i>		Sukun <i>Breadfruit</i>	
	2019	2020	2019	2020
(1)	(42)	(43)	(44)	(45)
1. B. P. Mandoge	-	45	-	44
2. Bandar Pulau	-	8	-	145
3. Aek Songsongan	-	410	-	49
4. Rahuning	-	35	-	15
5. Pulau Rakyat	-	15	-	10
6. Aek Kuasan	-	204	-	124
7. Aek Ledong	-	45	-	23
8. Sei Kepayang	-	32	-	-
9. Sei Kepayang Barat	-	8	-	-
10. Sei Kepayang Timur	-	20	-	24
11. Tanjung Balai	-	-	-	8
12. Simpang Empat	-	90	-	57
13. Teluk Dalam	-	-	-	54
14. Air Batu	-	69	-	27
15. Sei Dadap	-	103	-	51
16. Buntu Pane	-	35	-	24
17. Tinggi Raja	-	482	-	66
18. Setia Janji	-	35	-	15
19. Meranti	-	19	-	120
20. Pulo Bandring	-	9	-	15
21. Rawang Panca Arga	-	77	-	64
22. Air Joman	-	15	-	8
23. Silau Laut	-	54	-	24
24. Kisaran Barat	-	154	-	11
25. Kisaran Timur	-	366	-	37
Asahan	-	2 330	-	1 015

Sumber : BPS, Statistik Pertanian Hortikultura SPH-TH

Source : BPS-Statistics Indonesia, Agricultural Statistic for Horticulture SPH-SBS

Tabel
Table 5.1.14 **Produksi Buah–Buahan dan Sayuran Tahunan Menurut Jenis Tanaman di Kabupaten Asahan (kuintal), 2019 – 2020**
Production of Annual Fruits and Vegetables by Kind of Plant in Asahan Regency (quintal), 2019 - 2020

Jenis Tanaman <i>Kind of Plant</i>		2019	2020
(1)		(2)	(3)
Buah–Buahan/ Fruits			
1.	Alpukat/ <i>Avocado</i>	2 146	3 191
2.	Anggur/ <i>Grape</i>	-	-
3.	Apel/ <i>Apple</i>	-	-
4.	Belimbing/ <i>Star Fruit</i>	2 142	3 180
5.	Duku/Langsat/Kokosan/ <i>Duku</i>	3 495	2 321
6.	Durian/ <i>Durian</i>	14 235	25 789
7.	Jambu Air/ <i>Rose Apple</i>	23 350	36 466
8.	Jambu Biji/ <i>Guava</i>	7 128	8 809
9.	Jeruk Besar/ <i>Pomelo</i>	1 667	1 737
10.	Jeruk Siam/Keprok/ <i>Tangerine/Orange</i>	1 361	1 572
11.	Jeruk/ <i>Orange (Tangerine + Pomelo)</i>		-
12.	Mangga/ <i>Mango</i>	18 814	22 627
13.	Manggis/ <i>Mangosteen</i>	2 342	3 832
14.	Markisa/ <i>Marquisa</i>	38	35
15.	Nangka/Cempedak/ <i>Jack Fruit</i>	9 151	11 284
16.	Nenas/ <i>Pineapple</i>	875	1 089
17.	Pepaya/ <i>Papaya</i>	5 327	4 273
18.	Pisang/ <i>Banana</i>	43 698	35 412
19.	Rambutan/ <i>Rambutan</i>	15 888	27 237
20.	Salak/ <i>Salacca</i>	10 530	45 098
21.	Sawo/Sapodilla/ <i>Star Apple</i>	6 743	6 962
22.	Sirsak/ <i>Soursop</i>	2 076	2 330
23.	Sukun/ <i>Bread Fruit</i>	863	1 015
Sayuran/ Vegetables			
24.	Jengkol/ <i>Jengkol</i>	983	1 282
25.	Melinjo/ <i>Melinjo</i>	3 187	3 132
26.	Petai/ <i>Twisted Cluster Bean</i>	614	1 077

Sumber : BPS, Statistik Pertanian Hortikultura SPH-BST

Source : BPS-Statistics Indonesia, Agricultural Statistic for Horticulture SPH-BST

Tabel 5.1.15 **Luas Panen Tanaman Sayuran Menurut Kecamatan dan Jenis Sayuran Di Kabupaten Asahan (ha), 2020**
Table 5.1.15 **Vegetables Harvested Area by District and Type of Vegetables in Asahan Regency (ha), 2020**

	Kecamatan <i>District</i>	Petsai/Sawi <i>Petsai</i>	Kacang Merah <i>Red Beans</i>	Kacang Panjang <i>Long Beans</i>	Cabe Besar <i>Great Chilli</i>
	(1)	(2)	(3)	(4)	(5)
1.	B. P. Mandoge	-	-	7	5
2.	Bandar Pulau	-	-	10	7
3.	Aek Songsongan	-	-	13	10
4.	Rahuning	-	-	13	3
5.	Pulau Rakyat	-	-	15	10
6.	Aek Kuasan	-	-	11	8
7.	Aek Ledong	-	-	17	8
8.	Sei Kepayang	-	-	-	4
9.	Sei Kepayang Barat	-	-	-	1
10.	Sei Kepayang Timur	-	-	-	-
11.	Tanjung Balai	-	-	-	-
12.	Simpang Empat	12	-	9	3
13.	Teluk Dalam	-	-	14	11
14.	Air Batu	12	-	4	5
15.	Sei Dadap	12	-	6	7
16.	Buntu Pane	-	-	9	5
17.	Tinggi Raja	-	-	7	5
18.	Setia Janji	-	-	10	3
19.	Meranti	-	-	9	7
20.	Pulo Bandring	-	-	10	4
21.	Rawang Panca Arga	-	-	11	7
22.	Air Joman	390	-	15	20
23.	Silau Laut	-	-	12	7
24.	Kisaran Barat	-	-	6	3
25.	Kisaran Timur	8	-	11	4
	Asahan	434	-	219	147

Lanjutan Tabel/*Continued Table* 5.1.15

	Kecamatan <i>District</i>	Cabe Rawit <i>Cayenne Pepper</i>	Terung <i>Eggplant</i>	Ketimun <i>Cucumber</i>	Labu Silam <i>Chayote</i>
	(1)	(6)	(7)	(8)	(9)
1.	B. P. Mandoge	3	4	5	-
2.	Bandar Pulau	9	6	9	-
3.	Aek Songsongan	7	10	7	-
4.	Rahuning	8	11	13	-
5.	Pulau Rakyat	9	9	10	-
6.	Aek Kuasan	4	9	15	-
7.	Aek Ledong	5	7	11	-
8.	Sei Kepayang	3	-	-	-
9.	Sei Kepayang Barat	1	-	-	-
10.	Sei Kepayang Timur	2	-	-	-
11.	Tanjung Balai	-	-	-	-
12.	Simpang Empat	2	4	-	-
13.	Teluk Dalam	5	8	11	-
14.	Air Batu	2	8	3	-
15.	Sei Dadap	-	8	3	-
16.	Buntu Pane	3	4	7	-
17.	Tinggi Raja	-	3	3	-
18.	Setia Janji	2	4	6	-
19.	Meranti	2	7	10	-
20.	Pulo Bandring	4	3	7	-
21.	Rawang Panca Arga	7	9	14	-
22.	Air Joman	6	6	4	-
23.	Silau Laut	4	7	4	-
24.	Kisaran Barat	3	-	-	-
25.	Kisaran Timur	-	3	11	-
	Asahan	91	130	153	-

Lanjutan Tabel/*Continued Table* 5.1.15

Kecamatan <i>District</i>		Kangkung <i>Kale</i>	Bayam <i>Spinach</i>	Semangka <i>Watermelon</i>
(1)		(10)	(11)	(12)
1.	B. P. Mandoge	14	-	-
2.	Bandar Pulau	15	15	-
3.	Aek Songsongan	14	14	1
4.	Rahuning	15	15	-
5.	Pulau Rakyat	18	16	3
6.	Aek Kuasan	17	16	-
7.	Aek Ledong	16	17	1
8.	Sei Kepayang	-	-	-
9.	Sei Kepayang Barat	-	-	-
10.	Sei Kepayang Timur	-	-	-
11.	Tanjung Balai	10	-	-
12.	Simpang Empat	12	12	1
13.	Teluk Dalam	19	19	4
14.	Air Batu	12	12	1
15.	Sei Dadap	22	-	-
16.	Buntu Pane	12	-	-
17.	Tinggi Raja	17	15	-
18.	Setia Janji	15	3	2
19.	Meranti	19	19	100
20.	Pulo Bandring	12	-	3
21.	Rawang Panca Arga	14	12	150
22.	Air Joman	382	396	1
23.	Silau Laut	24	13	-
24.	Kisaran Barat	12	18	-
25.	Kisaran Timur	-	-	-
Asahan		691	612	267

Sumber : Dinas Pertanian Kabupaten Asahan

Source : *Agriculture Service of Asahan Regency*

Keterangan/Note: Data 2020 Angka Sementara/ *Preliminary Figures*

Tabel
Table 5.1.16 **Produksi Tanaman Sayuran Menurut Kecamatan dan Jenis Sayuran Di Kabupaten Asahan (ton), 2020**
Vegetable Production by District and Types of Vegetables (ton), 2020

Kecamatan <i>District</i>	Petsai/Sawi <i>Petsai</i>	Kacang Merah <i>Red Beans</i>	Kacang Panjang <i>Long Beans</i>	Cabe Besar <i>Great Chilli</i>
(1)	(2)	(3)	(4)	(5)
1. B. P. Mandoge	-	-	61,0	49,0
2. Bandar Pulau	-	-	92,0	93,7
3. Aek Songsongan	-	-	175,0	108,5
4. Rahuning	-	-	113,5	58,5
5. Pulau Rakyat	-	-	158,5	139,0
6. Aek Kuasan	-	-	137,5	97,0
7. Aek Ledong	-	-	168,0	109,5
8. Sei Kepayang	-	-	-	68,5
9. Sei Kepayang Barat	-	-	-	15,5
10. Sei Kepayang Timur	-	-	-	-
11. Tanjung Balai	-	-	-	-
12. Simpang Empat	86,3	-	97,1	59,5
13. Teluk Dalam	-	-	170,0	132,6
14. Air Batu	80,6	-	36,2	82,8
15. Sei Dadap	93,5	-	62,3	61,5
16. Buntu Pane	-	-	74,5	55,5
17. Tinggi Raja	-	-	66,5	75,0
18. Setia Janji	-	-	92,0	31,0
19. Meranti	-	-	54,5	50,0
20. Pulo Bandring	-	-	78,5	39,5
21. Rawang Panca Arga	-	-	74,0	56,0
22. Air Joman	3 059,5	-	135,0	216,5
23. Silau Laut	-	-	126,0	108,0
24. Kisaran Barat	-	-	81,0	36,4
25. Kisaran Timur	60,0	-	79,0	42,5
Asahan	3 379,9	-	2 132,1	1 786,0

Lanjutan Tabel/*Continued Table 5.1.16*

	Kecamatan <i>District</i>	Cabe Rawit <i>Cayenne Pepper</i>	Terung <i>Eggplant</i>	Ketimun <i>Cucumber</i>	Labu Siam <i>Chayote</i>
	(1)	(6)	(7)	(8)	(9)
1.	B. P. Mandoge	26,5	21,5	73,0	-
2.	Bandar Pulau	66,3	101,5	137,0	-
3.	Aek Songsongan	102,3	120,5	125,2	-
4.	Rahuning	117,5	157,7	237,3	-
5.	Pulau Rakyat	119,0	129,0	203,8	-
6.	Aek Kuasan	54,3	168,0	206,8	-
7.	Aek Ledong	64,7	102,2	129,3	-
8.	Sei Kepayang	50,0	-	-	-
9.	Sei Kepayang Barat	23,5	-	-	-
10.	Sei Kepayang Timur	34,5	-	-	-
11.	Tanjung Balai	-	-	-	-
12.	Simpang Empat	25,9	55,2	-	-
13.	Teluk Dalam	73,0	145,0	216,7	-
14.	Air Batu	43,1	94,9	43,0	-
15.	Sei Dadap	-	88,2	35,5	-
16.	Buntu Pane	39,0	33,5	87,0	-
17.	Tinggi Raja	-	43,0	30,0	-
18.	Setia Janji	18,0	32,5	85,0	-
19.	Meranti	23,9	41,5	132,0	-
20.	Pulo Bandring	48,5	24,5	98,0	-
21.	Rawang Panca Arga	51,0	59,0	156,7	-
22.	Air Joman	65,0	110,5	78,5	-
23.	Silau Laut	45,5	79,0	84,5	-
24.	Kisaran Barat	31,5	-	-	-
25.	Kisaran Timur	-	36,5	124,5	-
	Asahan	1 123,0	1 643,7	2 283,8	-

Lanjutan Tabel/*Continued Table* 5.1.16

	Kecamatan <i>District</i>	Kangkung <i>Kale</i>	Bayam <i>Spinach</i>	Semangka <i>Watermelon</i>
	(1)	(10)	(11)	(12)
1.	B. P. Mandoge	92,0	-	-
2.	Bandar Pulau	138,0	139,7	-
3.	Aek Songsongan	130,5	126,8	11,0
4.	Rahuning	137,5	135,3	-
5.	Pulau Rakyat	152,5	145,8	50,0
6.	Aek Kuasan	151,5	146,6	-
7.	Aek Ledong	152,0	146,7	11,0
8.	Sei Kepayang	-	-	-
9.	Sei Kepayang Barat	-	-	-
10.	Sei Kepayang Timur	-	-	-
11.	Tanjung Balai	63,9	-	-
12.	Simpang Empat	62,5	65,1	12,0
13.	Teluk Dalam	165,0	160,8	65,0
14.	Air Batu	69,9	70,8	16,0
15.	Sei Dadap	167,2	-	-
16.	Buntu Pane	76,5	-	-
17.	Tinggi Raja	105,5	82,0	-
18.	Setia Janji	104,5	17,5	24,0
19.	Meranti	105,5	107,6	235,0
20.	Pulo Bandring	72,0	-	34,0
21.	Rawang Panca Arga	71,5	72,9	2 306,0
22.	Air Joman	1 920,0	1 960,0	11,0
23.	Silau Laut	152,0	88,5	-
24.	Kisaran Barat	78,5	112,0	-
25.	Kisaran Timur	-	-	-
	Asahan	4 168,5	3 578,1	2 775,0

Sumber : Dinas Pertanian Kabupaten Asahan

Source : *Agriculture Service of Asahan Regency*

Keterangan/Note: Data 2020 Angka Sementara/ *Preliminary Figures*

Tabel 5.1.17 **Luas Tanam, Luas Panen, Produksi dan Rata-Rata Produksi Sayur-Sayuran Menurut Jenisnya, 2020**
Table 5.1.17 **Planted Area, Harvested Area, Production and Average Yield per Hectare of Vegetables, 2020**

Jenis Sayur <i>Type of Vegetables</i>		Luas Tanam <i>Planted Area</i> (ha)	Luas Panen <i>Harvested Area</i> (ha)	Produksi <i>Production</i> (ton)	Rata-rata Produksi <i>Average Yield</i> (kw/ha)
(1)		(2)	(3)	(4)	(5)
1.	Bawang Merah/ <i>Red Onion</i>	12,0	8,0	42,5	53,13
2.	Bawang Putih/ <i>Garlic</i>	-	-	-	-
3.	Bawang Daun/ <i>Spring Onion</i>	-	-	-	-
4.	Kentang/ <i>Potato</i>	-	-	-	-
5.	Kubis/ <i>Cabbage</i>	-	-	-	-
6.	Sawi/Petsai/ <i>Petsai</i>	437,0	434,0	3 379,9	77,88
7.	Cabe Rawit/ <i>Cayenne Pepper</i>	80,0	91,0	1 123,0	123,41
8.	Lobak/ <i>Radish</i>	-	-	-	-
9.	Kacang Merah/ <i>Red Beans</i>	-	-	-	-
10.	Kacang Panjang/ <i>Long Beans</i>	182,0	219,0	2 132,1	97,36
11.	Cabe Besar/ <i>Great Chilli</i>	121,0	147,0	1 786,0	121,5
12.	Jamur/ <i>Mushroom **)</i>	270,0	335,0	227,5	6,79
13.	Tomat/ <i>Tomato</i>	-	-	-	-
14.	Terung/ <i>Eggplant</i>	107,0	130,0	1 643,7	126,44
15.	Buncis/ <i>Bean</i>	-	-	-	-
16.	Ketimun/ <i>Cucumber</i>	130,0	153,0	2 283,8	149,27
17.	Labu Siam/ <i>Chayote</i>	-	-	-	-
18.	Kangkung/ <i>Kale</i>	689,0	691,0	4 168,5	60,33
19.	Bayam/ <i>Spinach</i>	611,0	612,0	3 578,1	58,47
20.	Arcis/ <i>Arcis</i>	-	-	-	-
21.	Kembang Kol/ <i>Cauliflower</i>	-	-	-	-
22.	Semangka/ <i>Watermelon</i>	262,0	267,0	2 775,0	103,93

Sumber : Dinas Pertanian Kabupaten Asahan

Source : Agriculture Service of Asahan Regency

Keterangan/Note: Data 2020 Angka Sementara / Preliminary Figures

Satuan Produksi (kg), Rata-rata produksi (kg/m²) dan Luasan (m²)

Tabel
Table 5.1.18 **Produksi Buah-buahan Menurut Kecamatan dan Jenis Buah di Kabupaten Asahan (ton), 2020**
Fruit production by District and Type of Fruit in Asahan Regency (ton), 2020

	Kecamatan <i>District</i>	Mangga <i>Mango</i>	Durian <i>Durian</i>	Jeruk Siam <i>Tangerine</i>	Pisang <i>Banana</i>
	(1)	(2)	(3)	(4)	(5)
1.	B. P. Mandoge	82,4	59,5	6,8	288,0
2.	Bandar Pulau	246,5	428,0	41,5	121,5
3.	Aek Songsongan	98,0	363,5	1,5	59,2
4.	Rahuning	68,7	31,8	-	10,2
5.	Pulau Rakyat	50,0	113,0	12,0	20,1
6.	Aek Kuasan	177,4	154,4	5,0	72,0
7.	Aek Ledong	179,0	103,9	-	51,9
8.	Sei Kepayang	57,8	-	0,8	98,2
9.	Sei Kepayang Barat	50,4	-	1,2	68,6
10.	Sei Kepayang Timur	103,6	-	-	84,7
11.	Tanjung Balai	49,0	3,2	-	274,8
12.	Simpang Empat	127,8	41,3	1,7	76,0
13.	Teluk Dalam	35,7	30,7	3,0	15,4
14.	Air Batu	76,7	247,5	3,0	112,0
15.	Sei Dadap	222,0	197,5	30,8	245,0
16.	Buntu Pane	45,4	176,3	10,5	416,8
17.	Tinggi Raja	25,1	307,7	3,8	166,1
18.	Setia Janji	17,9	19,5	1,9	364,3
19.	Meranti	84,0	1,9	15,8	74,4
20.	Pulo Bandring	55,1	65,0	1,1	69,9
21.	Rawang Panca Arga	117,0	10,1	2,5	56,3
22.	Air Joman	91,2	59,2	14,3	288,2
23.	Silau Laut	44,5	155,8	-	466,7
24.	Kisaran Barat	100,5	2,9	-	22,1
25.	Kisaran Timur	57,0	6,2	-	18,8
	Asahan	2 262,7	2 578,9	157,2	3 541,2

Lanjutan Tabel/*Continued Table* 5.1.18

	Kecamatan <i>District</i>	Pepaya <i>Papaya</i>	Nanas <i>Pineapple</i>	Rambutan <i>Rambutan</i>	Nangka/ Cempedak <i>Jackfruit</i>
	(1)	(6)	(7)	(8)	(9)
1.	B. P. Mandoge	6,1	1,6	65,9	31,4
2.	Bandar Pulau	11,0	9,0	33,0	42,0
3.	Aek Songsongan	19,6	19,8	740,0	185,0
4.	Rahuning	30,9	3,5	72,0	97,4
5.	Pulau Rakyat	15,4	1,7	132,1	21,8
6.	Aek Kuasan	7,5	12,2	40,1	21,7
7.	Aek Ledong	0,9	2,2	121,5	20,0
8.	Sei Kepayang	14,2	14,0	54,2	11,2
9.	Sei Kepayang Barat	9,8	2,0	9,6	8,0
10.	Sei Kepayang Timur	4,0	1,1	3,7	40,0
11.	Tanjung Balai	12,8	0,8	7,2	7,2
12.	Simpang Empat	69,4	2,5	111,4	125,0
13.	Teluk Dalam	18,9	1,1	59,7	63,0
14.	Air Batu	6,9	3,7	332,5	52,4
15.	Sei Dadap	53,9	2,5	449,0	91,0
16.	Buntu Pane	14,4	2,0	29,3	36,2
17.	Tinggi Raja	16,5	15,5	105,8	67,2
18.	Setia Janji	30,1	2,4	128,2	36,8
19.	Meranti	23,4	-	8,8	40,2
20.	Pulo Bandring	19,2	2,1	59,2	13,2
21.	Rawang Panca Arga	5,9	1,0	20,6	91,2
22.	Air Joman	5,7	7,9	81,0	0,8
23.	Silau Laut	12,1	2,9	45,0	20,4
24.	Kisaran Barat	5,6	-	10,8	3,1
25.	Kisaran Timur	13,1	-	3,1	2,2
	Asahan	427,3	111,5	2 723,7	1 128,4

Sumber : Dinas Pertanian Kabupaten Asahan
 Source : *Agriculture Service of Asahan Regency*
 Keterangan/Note: Data 2020 Angka Sementara / *Preliminary Figures*

Tabel
Table 5.1.19 **Produksi Buah-Buahan dan Banyaknya Pohon yang Menghasilkan Menurut Jenis Tanaman, 2020**
Production of Fruit Number of Productive Trees by Type of Crops, 2020

Jenis Tanaman <i>Type of Crops</i>		Produksi <i>Production</i> (ton)	Tanaman yang Menghasilkan <i>Productive Trees</i> (pohon)
(1)		(2)	(3)
1.	Alpukat/ <i>Avocado</i>	319,1	2 912
2.	Belimbing/ <i>Starfruit</i>	318,0	2 727
3.	Duku/Langsar/Kokosan/ <i>Duku</i>	232,1	701
4.	Durian/ <i>Durian</i>	2 578,9	14 906
5.	Jambu Biji/ <i>Guava</i>	880,9	9 744
6.	Jambu Air/ <i>Water Apple</i>	3 646,6	21 190
7.	Jeruk Siam/Kepron/ <i>Tangerine</i>	157,2	1 938
8.	Jeruk Besar/ <i>Large Orange</i>	173,7	1 634
9.	Mangga/ <i>Mango</i>	2 262,7	25 452
10.	Manggis/ <i>Mangosteen</i>	383,2	4 110
11.	Nangka/Cempedak/ <i>Jackfruit</i>	1 128,4	8 670
12.	Nenas/ <i>Pineapple</i>	111,5	4 939
13.	Pepaya/ <i>Papaya</i>	427,3	9 899
14.	Pisang/ <i>Banana</i>	3 541,2	67 354
15.	Rambutan/ <i>Rambutan</i>	2 723,7	28 264
16.	Salak/ <i>Bark</i>	4 509,8	28 637
17.	Sawo/ <i>Sapodilla</i>	696,2	10 559
18.	Markisa/Konyal	3,5	20
19.	Sirsak/ <i>Soursop</i>	233,0	3 651
20.	Sukun/ <i>Toothless Gum</i>	101,5	1 341
21.	Apel/ <i>Apple</i>	-	-
22.	Anggur/ <i>Grapes</i>	-	-
23.	Melinjo/ <i>Melinjo</i>	313,2	5 290
24.	Petai/ <i>Petai</i>	107,7	763
25.	Jengkol/ <i>Jengkol</i>	128,2	1 203

Sumber : Dinas Pertanian Kabupaten Asahan

Source : Agriculture Service of Asahan Regency

Keterangan/Note: Data 2020 Angka Sementara / Preliminary Figures

5.2 Perkebunan/*Estate Crops*

Tabel 5.2.1 Luas Tanaman Perkebunan Rakyat Menurut Kecamatan dan Jenis Tanaman Di Kabupaten Asahan (ha), 2019-2020
Planted Area of Estate Crop by Sub District and Type of Crops in Asahan Regency (ha), 2019-2020

Kecamatan <i>Sub District</i>	Kelapa Sawit <i>Palm Oil</i>		Kelapa <i>Coconut</i>	
	2019	2020	2019	2020
(1)	(2)	(3)	(4)	(5)
1. B. P. Mandoge	9 465,00	9 465,00	39,96	35,96
2. Bandar Pulau	21 383,00	21 383,00	24,00	24,00
3. Aek Songsongan	3 497,00	3 497,00	47,00	47,00
4. Rahuning	2 375,60	2 375,60	45,50	45,50
5. Pulau Rakyat	4 500,00	4 500,00	84,50	84,50
6. Aek Kuasan	5 437,00	5 437,00	15,00	15,00
7. Aek Ledong	1 001,22	1 001,22	113,52	113,52
8. Sei Kepayang	3 988,77	3 866,00	4 424,01	4 524,01
9. Sei Kepayang Barat	364,00	316,30	1 579,00	1 578,50
10. Sei Kepayang Timur	798,00	774,00	3 307,00	3 307,00
11. Tanjung Balai	861,00	757,00	3 470,50	3 463,50
12. Simpang Empat	3 468,77	3 424,77	762,50	709,50
13. Teluk Dalam	2 624,50	2 624,50	54,00	54,00
14. Air Batu	1 771,84	1 363,00	103,23	103,01
15. Sei Dadap	1 269,50	1 066,50	72,50	67,33
16. Buntu Pane	2 551,70	2 551,70	51,71	51,71
17. Tinggi Raja	4 366,50	4 366,50	71,02	71,02
18. Setia Janji	844,00	844,00	38,50	38,50
19. Meranti	195,00	195,00	67,50	65,50
20. Pulo Bandring	633,10	633,10	105,98	106,10
21. Rawang Panca Arga	2 116,50	1 833,00	66,00	68,50
22. Air Joman	1 776,00	1 241,00	855,00	837,50
23. Silau Laut	1 693,00	1 693,00	6 632,00	6 632,00
24. Kisaran Barat	64,00	59,00	13,50	13,50
25. Kisaran Timur	109,50	101,00	14,00	14,00
Asahan	77 154,50	75 368,19	25 057,43	22 070,66

Lanjutan Tabel/*Continued Table 5.2.1*

Kecamatan Sub District (1)	Karet Rubber		Coklat/Kakao Cocoa	
	2019 (6)	2020 (7)	2019 (8)	2020 (9)
1. B. P. Mandoge	634,00	634,00	132,71	114,97
2. Bandar Pulau	1 685,00	1 647,30	38,80	38,00
3. Aek Songsongan	2 103,50	2 039,42	8,20	8,20
4. Rahuning	8,00	8,00	20,20	20,20
5. Pulau Rakyat	37,50	37,50	38,00	38,00
6. Aek Kuasan	45,20	45,20	6,50	6,50
7. Aek Ledong	177,32	177,32	115,80	137,98
8. Sei Kepayang	1,00	-	-	-
9. Sei Kepayang Barat	-	-	-	-
10. Sei Kepayang Timur	-	-	-	-
11. Tanjung Balai	-	-	44,00	46,00
12. Simpang Empat	73,50	73,50	50,00	50,00
13. Teluk Dalam	37,00	37,00	37,50	37,50
14. Air Batu	129,84	101,19	365,02	353,01
15. Sei Dadap	63,00	57,10	100,50	100,50
16. Buntu Pane	88,30	88,30	25,90	21,02
17. Tinggi Raja	162,37	163,14	77,87	77,87
18. Setia Janji	152,00	152,00	29,00	29,00
19. Meranti	1,00	1,00	19,00	19,70
20. Pulo Bandring	180,50	180,47	74,56	74,56
21. Rawang Panca Arga	9,00	10,00	38,00	40,25
22. Air Joman	5,00	5,00	35,00	35,00
23. Silau Laut	0,50	0,50	398,30	398,30
24. Kisaran Barat	2,00	2,00	15,00	14,50
25. Kisaran Timur	-	-	21,50	21,00
Asahan	5 595,53	5 459,94	1 691,36	1 682,06

Sumber : Dinas Pertanian Kabupaten Asahan

Source : Agriculture Service of Asahan Regency

Tabel 5.2.2 **Produksi Tanaman Perkebunan Rakyat Menurut Kecamatan dan Jenis Tanaman Di Kabupaten Asahan (ton), 2019-2020**
Table 5.2.2 **Production of Estate Crop by Sub District and Type of Crops in Asahan Regency (ton), 2019-2020**

Kecamatan Sub District	Kelapa Sawit Palm Oil		Kelapa Coconut	
	2019	2020	2019	2020
(1)	(2)	(3)	(4)	(5)
1. B. P. Mandoge	209 879,00	199 891,00	44,58	42,13
2. Bandar Pulau	468 879,00	451 982,00	22,05	22,05
3. Aek Songsongan	75 420,00	78 414,00	36,52	40,08
4. Rahuning	51 425,00	51 445,00	34,98	35,02
5. Pulau Rakyat	96 132,00	96 132,00	49,50	49,00
6. Aek Kuasan	118 538,00	135 585,00	16,65	16,98
7. Aek Ledong	19 985,00	20 050,00	84,83	89,03
8. Sei Kepayang	81 890,00	80 890,00	4 417,00	4 567,00
9. Sei Kepayang Barat	7 687,00	5 734,00	1 573,00	1 591,00
10. Sei Kepayang Timur	14 897,00	14 615,00	3 660,00	3 669,00
11. Tanjung Balai	17 799,00	15 291,00	3 755,00	3 699,00
12. Simpang Empat	70 134,00	70 004,50	701,00	649,50
13. Teluk Dalam	53 045,00	53 105,00	38,89	41,19
14. Air Batu	38 073,00	38 023,00	99,25	99,65
15. Sei Dadap	26 435,00	22 704,00	68,53	65,01
16. Buntu Pane	56 322,00	56 322,00	47,88	47,88
17. Tinggi Raja	91 403,00	91 403,00	70,89	70,89
18. Setia Janji	18 352,00	18 352,00	37,89	37,89
19. Meranti	4 123,00	3 915,00	54,45	53,96
20. Pulo Bandring	12 657,00	12 688,00	77,87	78,20
21. Rawang Panca Arga	40 356,00	26 009,00	64,55	68,40
22. Air Joman	35 534,00	30 539,00	926,00	898,00
23. Silau Laut	35 453,00	35 453,00	7 342,00	7 301,00
24. Kisaran Barat	1 225,00	1 096,00	15,23	14,20
25. Kisaran Timur	2 209,00	2 106,00	15,65	14,80
Asahan	1 647 852,00	1 611 748,50	23 254,19	23 260,86

Lanjutan Tabel/*Continued Table 5.2.2*

Kecamatan Sub District	Karet <i>Rubber</i>		Coklat/Kakao <i>Cocoa</i>	
	2019	2020	2019	2020
(1)	(6)	(7)	(8)	(9)
1. B. P. Mandoge	649,00	649,00	80,23	71,63
2. Bandar Pulau	1 578,00	1 550,00	20,57	20,57
3. Aek Songsongan	1 867,00	1 790,00	4,32	4,73
4. Rahuning	6,67	10,60	5,67	5,67
5. Pulau Rakyat	31,24	38,30	16,54	16,54
6. Aek Kuasan	49,35	49,85	4,52	4,92
7. Aek Ledong	132,67	152,50	40,25	51,24
8. Sei Kepayang	-	-	-	-
9. Sei Kepayang Barat	-	-	-	-
10. Sei Kepayang Timur	-	-	-	-
11. Tanjung Balai	-	-	19,30	20,65
12. Simpang Empat	54,24	61,14	19,28	20,17
13. Teluk Dalam	25,65	30,60	14,55	14,55
14. Air Batu	119,00	89,68	185,78	192,58
15. Sei Dadap	48,03	42,11	36,67	37,17
16. Buntu Pane	96,54	96,54	15,89	15,49
17. Tinggi Raja	150,76	151,11	32,24	32,24
18. Setia Janji	126,32	126,32	15,88	15,88
19. Meranti	1,12	1,20	11,65	11,85
20. Pulo Bandring	122,23	122,20	30,05	30,05
21. Rawang Panca Arga	8,78	8,98	21,65	23,15
22. Air Joman	-	-	12,88	14,88
23. Silau Laut	-	-	16,67	16,67
24. Kisaran Barat	2,25	2,15	5,78	5,28
25. Kisaran Timur	-	-	14,23	13,80
Asahan	5 068,85	4 972,28	624,60	639,71

Sumber : Dinas Pertanian Kabupaten Asahan

Source : *Agriculture Service of Asahan Regency*

Tabel 5.2.3 **Luas Tanaman dan Produksi Karet Tanaman Perkebunan Rakyat Menurut Kecamatan, 2020**
Table 5.2.3 **Planted Area and Production of Rubber Smallholders Estates by District, 2020**

	Kecamatan <i>District</i>	Luas Tanaman <i>Planted Area</i> (ha)			Jumlah <i>Total</i>	Produksi <i>Production</i> (ton)
		TBM	TM	TTM		
	(1)	(2)	(3)	(4)	(5)	(6)
1.	B. P. Mandoge	8,00	620,00	6,00	634,00	649,00
2.	Bandar Pulau	-	1 562,30	85,00	1 647,30	1 550,00
3.	Aek Songsongan	-	1 886,42	153,00	2 039,42	1 790,00
4.	Rahuning	-	5,00	3,00	8,00	10,60
5.	Pulau Rakyat	4,50	20,00	13,00	37,50	38,30
6.	Aek Kuasan	-	40,70	4,50	45,20	49,85
7.	Aek Ledong	9,00	134,32	34,00	177,32	152,50
8.	Sei Kepayang	-	-	-	-	-
9.	Sei Kepayang Barat	-	-	-	-	-
10.	Sei Kepayang Timur	-	-	-	-	-
11.	Tanjung Balai	-	-	-	-	-
12.	Simpang Empat	13,00	57,00	3,50	73,50	61,14
13.	Teluk Dalam	10,50	24,00	2,50	37,00	30,60
14.	Air Batu	8,00	92,19	1,00	101,19	89,68
15.	Sei Dadap	7,00	40,10	10,00	57,10	42,11
16.	Buntu Pane	4,20	84,10	-	88,30	96,54
17.	Tinggi Raja	10,77	143,77	8,60	163,14	151,11
18.	Setia Janji	20,00	132,00	-	152,00	126,32
19.	Meranti	-	1,00	-	1,00	1,20
20.	Pulo Bandring	24,52	123,03	32,92	180,47	122,20
21.	Rawang Panca Arga	1,25	8,75	-	10,00	8,98
22.	Air Joman	5,00	-	-	5,00	-
23.	Silau Laut	0,50	-	-	0,50	-
24.	Kisaran Barat	-	2,00	-	2,00	2,15
25.	Kisaran Timur	-	-	-	-	-
	Asahan	126,24	4 976,68	357,02	5 459,94	4 972,28

Sumber : Dinas Pertanian Kabupaten Asahan

Source : Agriculture Service of Asahan Regency

Tabel 5.2.4 **Luas Tanaman dan Produksi Kelapa Sawit Tanaman Perkebunan Rakyat Menurut Kecamatan, 2020**
Table 5.2.4 **Planted Area and Production of Oil Palm Smallholders Estates by District, 2020**

Kecamatan <i>District</i>	Luas Tanaman <i>Planted Area</i> (ha)				Produksi TBS <i>Production</i> (ton)
	TBM	TM	TTM	Jumlah <i>Total</i>	
(1)	(2)	(3)	(4)	(5)	(6)
1. B. P. Mandoge	62,00	9 403,00	-	9 465,00	199 891,00
2. Bandar Pulau	105,00	21 191,00	87,00	21 383,00	451 982,00
3. Aek Songsongan	86,00	3 394,00	17,00	3 497,00	78 414,00
4. Rahuning	43,00	2 294,60	38,00	2 375,60	51 445,00
5. Pulau Rakyat	46,00	4 405,00	49,00	4 500,00	96 132,00
6. Aek Kuasan	30,00	5 364,50	42,50	5 437,00	135 585,00
7. Aek Ledong	30,72	906,50	64,00	1 001,22	20 050,00
8. Sei Kepayang	71,00	3 795,00	-	3 866,00	80 890,00
9. Sei Kepayang Barat	11,30	305,00	-	316,30	5 734,00
10. Sei Kepayang Timur	68,00	706,00	-	774,00	14 615,00
11. Tanjung Balai	21,00	735,00	1,00	757,00	15 291,00
12. Simpang Empat	86,27	3 301,50	37,00	3 424,77	70 004,50
13. Teluk Dalam	14,50	2 556,50	53,50	2 624,50	53 105,00
14. Air Batu	12,00	1 290,00	61,00	1 363,00	38 023,00
15. Sei Dadap	35,00	980,50	51,00	1 066,50	22 704,00
16. Buntu Pane	10,50	2 541,20	-	2 551,70	56 322,00
17. Tinggi Raja	221,00	4 145,50	-	4 366,50	91 403,00
18. Setia Janji	20,00	824,00	-	844,00	18 352,00
19. Meranti	10,00	185,00	-	195,00	3 915,00
20. Pulo Bandring	15,00	592,60	25,50	633,10	12 688,00
21. Rawang Panca Arga	133,00	1 640,00	60,00	1 833,00	26 009,00
22. Air Joman	68,00	1 173,00	-	1 241,00	30 539,00
23. Silau Laut	5,00	1 688,00	-	1 693,00	35 453,00
24. Kisaran Barat	5,00	54,00	-	59,00	1 096,00
25. Kisaran Timur	3,00	98,00	-	101,00	2 106,00
Asahan	1 212,29	73 569,40	586,50	75 368,19	1 611 748,50

Sumber : Dinas Pertanian Kabupaten Asahan

Source : Agriculture Service of Asahan Regency

Tabel 5.2.5 **Luas Tanaman dan Produksi Kelapa Tanaman Perkebunan Rakyat Menurut Kecamatan, 2020**
Table 5.2.5 **Planted Area and Production of Coconuts Smallholder Estates by District, 2020**

Kecamatan <i>District</i>	Luas Tanaman <i>Planted Area</i> (ha)				Produksi Kopra <i>Production</i> (ton)
	TBM	TM	TTM	Jumlah <i>Total</i>	
(1)	(2)	(3)	(4)	(5)	(6)
1. B. P. Mandoge	-	35,96	-	35,96	42,13
2. Bandar Pulau	4,00	20,00	-	24,00	22,05
3. Aek Songsongan	9,70	37,30	-	47,00	40,08
4. Rahuning	12,20	32,00	1,30	45,50	35,02
5. Pulau Rakyat	24,00	45,50	15,00	84,50	49,00
6. Aek Kuasan	-	15,00	-	15,00	16,98
7. Aek Ledong	14,00	77,74	21,78	113,52	89,03
8. Sei Kepayang	220,35	4 197,00	106,66	4 524,01	4 567,00
9. Sei Kepayang Barat	14,00	1 495,00	69,50	1 578,50	1 591,00
10. Sei Kepayang Timur	20,00	3 287,00	-	3 307,00	3 669,00
11. Tanjung Balai	41,00	3 400,50	22,00	3 463,50	3 699,00
12. Simpang Empat	25,00	652,50	32,00	709,50	649,50
13. Teluk Dalam	16,00	35,00	3,00	54,00	41,19
14. Air Batu	6,00	92,05	4,96	103,01	99,65
15. Sei Dadap	13,10	54,23	-	67,33	65,01
16. Buntu Pane	8,26	43,45	-	51,71	47,88
17. Tinggi Raja	8,00	63,02	-	71,02	70,89
18. Setia Janji	5,00	33,50	-	38,50	37,89
19. Meranti	18,50	47,00	-	65,50	53,96
20. Pulo Bandring	8,17	69,00	28,93	106,10	78,20
21. Rawang Panca Arga	5,00	60,00	3,50	68,50	68,40
22. Air Joman	35,00	802,50	-	837,50	898,00
23. Silau Laut	290,00	6 332,00	10,00	6 632,00	7 301,00
24. Kisaran Barat	-	13,50	-	13,50	14,20
25. Kisaran Timur	-	14,00	-	14,00	14,80
Asahan	797,28	20 954,75	318,63	22 070,66	23 260,86

Sumber : Dinas Pertanian Kabupaten Asahan
 Source : Agriculture Service of Asahan Regency

Tabel 5.2.6 **Luas Tanaman dan Produksi Coklat Tanaman Perkebunan Rakyat Menurut Kecamatan, 2020**
Table 5.2.6 **Planted Area and Production of Cocoa Smallholder Estates by District, 2020**

Kecamatan <i>District</i>	Luas Tanaman <i>Planted Area (ha)</i>				Produksi <i>Production (ton)</i>
	TBM	TM	TTM	Jumlah <i>Total</i>	
(1)	(2)	(3)	(4)	(5)	(6)
1. B. P. Mandoge	-	114,97	-	114,97	71,63
2. Bandar Pulau	-	38,00	-	38,00	20,57
3. Aek Songsongan	-	8,20	-	8,20	4,73
4. Rahuning	7,60	11,60	1,00	20,20	5,67
5. Pulau Rakyat	11,00	27,00	-	38,00	16,54
6. Aek Kuasan	-	6,50	-	6,50	4,92
7. Aek Ledong	24,72	91,00	22,26	137,98	51,24
8. Sei Kepayang	-	-	-	-	-
9. Sei Kepayang Barat	-	-	-	-	-
10. Sei Kepayang Timur	-	-	-	-	-
11. Tanjung Balai	5,50	39,00	1,50	46,00	20,65
12. Simpang Empat	12,50	33,00	4,50	50,00	20,17
13. Teluk Dalam	8,00	25,00	4,50	37,50	14,55
14. Air Batu	55,00	298,01	-	353,01	192,58
15. Sei Dadap	13,00	68,00	19,50	100,50	37,17
16. Buntu Pane	-	21,02	-	21,02	15,49
17. Tinggi Raja	25,03	52,84	-	77,87	32,24
18. Setia Janji	3,00	26,00	-	29,00	15,88
19. Meranti	3,20	16,50	-	19,70	11,85
20. Pulo Bandring	-	51,70	22,86	74,56	30,05
21. Rawang Panca Arga	1,00	37,00	2,25	40,25	23,15
22. Air Joman	15,00	20,00	-	35,00	14,88
23. Silau Laut	353,80	44,50	-	398,30	16,67
24. Kisaran Barat	7,50	7,00	-	14,50	5,28
25. Kisaran Timur	-	21,00	-	21,00	13,80
Asahan	545,85	1 057,84	78,37	1 682,06	639,71

Sumber : Dinas Pertanian Kabupaten Asahan

Source : Agriculture Service of Asahan Regency

Tabel 5.2.7 **Produksi Tanaman Perkebunan Rakyat (ton), 2016 - 2020**
Table 5.2.7 **Production of Smallholder Estates (ton), 2016 – 2020**

	Jenis Tanaman <i>Type of Crops</i>	Tahun <i>Year</i>				
		2016	2017	2018	2019	2020
	(1)	(2)	(3)	(4)	(5)	(6)
1.	Karet/ <i>Rubber</i>	5 267,79	5 405,95	5 511,16	5 068,85	4 972,28
2.	Kelapa Sawit/ <i>Palm Oil (MS)</i>	1 590 224,27	1 595 126,63	1 622 155,53	1 647 852,00	1 611 748,50
3.	Kelapa/ <i>Coconut</i>	22 371,83	22 486,42	23 848,10	23 254,19	23 260,86
4.	Coklat/ <i>Cocoa</i>	598,54	610,38	580,48	624,60	639,71
5.	Kop / <i>Coffee</i>	-	-	-	-	-
6.	Aren/ <i>Palm Sugar</i>	-	-	-	-	-
7.	Kemiri/ <i>Candlenut</i>	-	-	-	-	-
8.	Pinang/ <i>Arecanut</i>	-	-	-	-	-
9.	Kapuk/ <i>Kapok</i>	-	-	-	-	-
10.	Cengkeh/ <i>Clove</i>	-	-	-	-	-

Sumber : Dinas Pertanian Kabupaten Asahan
 Source : *Agriculture Service of Asahan Regency*

Tabel 5.2.8 **Luas Tanaman dan Produksi Perkebunan Besar Swasta/ PTPN Menurut Jenis Tanaman, 2020**
Table 5.2.8 **Planted Area and Production of State/Estates by Type of Crops, 2020**

Jenis Tanaman <i>Type of Crops</i>	Swasta/ Private		PTPN	
	Luas Tanaman Planted Area (ha)	Produksi Production (ton)	Luas Tanaman Planted Area (ha)	Produksi Production (ton)
(1)	(2)	(3)	(4)	(5)
1. Karet/ <i>Rubber</i> (Kadar Karet Kering/ <i>Lumb</i>)	12 750,39	8 551,05	3 426,19	2 281,32
2. Kelapa Sawit/ <i>Palm Oil</i>	51 033,02	1 078 664,49	44 225,96	549 464,09
3. Kopi/ <i>Coffee</i>	-	-	-	-
4. Kelapa/ <i>Coconut</i>	-	-	-	-
5. Coklat/ <i>Cocoa</i>	-	-	-	-
6. Lainnya/ <i>Others</i>	-	-	-	-

Sumber : Dinas Pertanian Kabupaten Asahan

Source : *Agriculture Service of Asahan Regency*

Tabel 5.2.9 **Luas Tanaman Perkebunan Besar Swasta/PTPN Menurut Jenis Tanaman (ha), 2020**
Table 5.2.9 **Planted Area of State/Estates by Type of Crops (ha), 2020**

Jenis Tanaman <i>Type of Crops</i>		TBM	TM	TTM	Jumlah Luas <i>Total Area</i>
(1)		(2)	(3)	(4)	(5)
1.	Karet/ <i>Rubber</i>	1 164,80	15 011,78	4,60	16 176,58
2.	Kelapa Sawit/ <i>Palm Oil</i>	11 599,06	82 938,35	666,38	95 258,98
3.	Kopi/ <i>Coffee</i>	-	-	-	-
4.	Kelapa/ <i>Coconut</i>	-	-	-	-
5.	Coklat/ <i>Cocoa</i>	-	-	-	-
6.	Lainnya/ <i>Others</i>	-	-	-	-

Sumber : Dinas Pertanian Kabupaten Asahan
 Source : *Agriculture Service of Asahan Regency*

5.3 Tanaman Pangan/*Food Crops*

Tabel 5.3.1 **Luas Lahan Sawah Menurut Jenis Pengairan dan Kecamatan Di Kabupaten Asahan (ha), 2020**
Table 5.3.1 **Rice Land Area by Types of Irrigation and District in Asahan Regency (ha), 2020**

	Kecamatan <i>District</i>	Lahan Sawah/ <i>Rice Land</i>				Jumlah <i>Total</i>
		Irigasi <i>Irrigation</i>	Tadah Hujan	Rawa Pasang Surut	Rawa Lebak	
	(1)	(2)	(3)	(4)	(5)	(6)
1.	B. P. Mandoge	-	-	-	-	-
2.	Bandar Pulau	-	-	-	-	-
3.	Aek Songsongan	36,0	5,0	-	-	41,0
4.	Rahuning	-	-	-	-	-
5.	Pulau Rakyat	-	60,0	-	-	60,0
6.	Aek Kuasan	-	-	-	-	-
7.	Aek Ledong	-	-	-	-	-
8.	Sei Kepayang	-	2 620,0	-	-	2 620,0
9.	Sei Kepayang Barat	-	-	-	-	-
10.	Sei Kepayang Timur	-	10,0	-	-	10,0
11.	Tanjung Balai	-	-	-	-	-
12.	Simpang Empat	58,0	55,0	-	-	113,0
13.	Teluk Dalam	-	-	-	-	-
14.	Air Batu	-	-	-	-	-
15.	Sei Dadap	-	-	-	-	-
16.	Buntu Pane	-	-	-	-	-
17.	Tinggi Raja	-	-	-	-	-
18.	Setia Janji	455,0	-	-	-	455,0
19.	Meranti	2 103,0	19,0	-	-	2 122,0
20.	Pulo Bandring	268,0	-	-	-	268,0
21.	Rawang Panca Arga	2 779,0	-	-	-	2 779,0
22.	Air Joman	26,0	-	-	-	26,0
23.	Silau Laut	92,0	-	-	-	92,0
24.	Kisaran Barat	-	-	-	-	-
25.	Kisaran Timur	-	-	-	-	-
	Asahan	5 817,0	2 769,0	-	-	8 586,0

Sumber : Dinas Pertanian Kabupaten Asahan

Source : *Agriculture Service of Asahan Regency*

Tabel 5.3.2 **Luas Lahan Kering Menurut Penggunaan Lahan dan Kecamatan di Kabupaten Asahan (ha), 2020**
Table 5.3.2 **Dry Land Area by Using Land and District in Asahan Regency (ha), 2020**

	Kecamatan <i>District</i>	Perke- bunan	Tegal/ Kebun	Ladang/ Huma	Ditanami Pohon/ Hutan Rakyat	Padang Rumput
	(1)	(2)	(3)	(4)	(5)	(6)
1.	B. P. Mandoge	10 249,93	9 037,0	758,0	-	-
2.	Bandar Pulau	23 092,30	220,0	325,0	-	-
3.	Aek Songsongan	5 591,62	59,0	45,0	-	-
4.	Rahuning	2 449,30	110,0	25,0	-	-
5.	Pulau Rakyat	4 660,00	265,0	-	-	-
6.	Aek Kuasan	5 503,70	36,0	-	-	-
7.	Aek Ledong	1 430,04	-	-	-	-
8.	Sei Kepayang	8 390,01	43,0	-	1 262,6	-
9.	Sei Kepayang Barat	1 894,80	-	-	-	-
10.	Sei Kepayang Timur	4 081,00	-	35,0	-	-
11.	Tanjung Balai	4 266,50	-	-	-	-
12.	Simpang Empat	4 257,77	278,0	72,0	-	-
13.	Teluk Dalam	2 753,00	290,0	-	-	-
14.	Air Batu	1 920,21	230,0	214,0	-	-
15.	Sei Dadap	1 291,43	200,0	-	-	-
16.	Buntu Pane	2 712,73	302,0	-	-	-
17.	Tinggi Raja	4 678,53	632,0	-	-	-
18.	Setia Janji	1 063,50	541,0	-	-	-
19.	Meranti	281,20	90,0	-	-	-
20.	Pulo Bandring	994,23	157,0	-	-	-
21.	Rawang Panca Arga	1 951,75	228,0	-	-	-
22.	Air Joman	2 118,50	531,0	-	-	-
23.	Silau Laut	8 723,80	23,0	-	-	-
24.	Kisaran Barat	89,00	2,0	16,0	-	-
25.	Kisaran Timur	136,00	-	179,0	-	-
	Asahan	104 580,85	13 274,0	1 669,0	1 262,6	-

Lanjutan Tabel/*Continued Table 5.3.2*

Kecamatan <i>District</i>	Sementara tidak diusahakan	Lainnya (Tambak /Kolam/ Empang /Hutan Negara)	Hutan Negara	Jumlah Lahan Pertanian Bukan Sawah	Bukan Lahan Pertanian (Jalan/Pemuk iman /Perkantoran / Sungai dll)
(1)	(7)	(8)	(9)	(10)	(11)
1. B. P. Mandoge	-	1 228,0	12 795,0	55 826,5	15 536,5
2. Bandar Pulau	-	4,0	-	25 795,0	1 046,0
3. Aek Songsongan	-	1 290,6	2 037,4	12 948,6	15 231,4
4. Rahuning	-	86,0	-	17 884,2	1 695,8
5. Pulau Rakyat	-	2,0	-	9 401,0	11 904,0
6. Aek Kuasan	-	254,0	159,5	13 320,0	993,0
7. Aek Ledong	-	242,0	-	1 968,9	6 543,1
8. Sei Kepadang	154,0	-	1 640,5	15 252,5	19 196,5
9. Sei Kepadang Barat	-	1,0	-	1 944,0	2 975,0
10. Sei Kepadang Timur	-	-	3 134,4	7 264,4	2 790,6
11. Tanjung Balai	-	-	488,2	4 863,2	4 004,8
12. Simpang Empat	-	-	-	5 155,8	8 308,2
13. Teluk Dalam	192,0	-	-	8 661,0	3 040,0
14. Air Batu	-	2,0	-	10 405,0	1 310,0
15. Sei Dadap	-	111,0	-	5 671,9	2 606,1
16. Buntu Pane	-	534,0	-	10 077,7	5 262,3
17. Tinggi Raja	-	789,0	-	8 907,6	1 882,4
18. Setia Janji	-	345,0	-	4 721,0	1 061,0
19. Meranti	-	462,0	-	1 199,0	1 212,0
20. Pulo Bandring	-	278,0	-	4 871,0	3 560,0
21. Rawang Panca Arga	-	100,0	-	3 079,6	878,4
22. Air Joman	-	636,0	-	3 844,0	5 939,0
23. Silau Laut	-	137,0	501,2	7 821,0	555,0
24. Kisaran Barat	-	-	-	2 041,0	1 240,0
25. Kisaran Timur	-	-	-	324,0	2 693,0
Asahan	346,0	6 501,6	20 756,2	243 247,9	121 464,1

Sumber : Dinas Pertanian Kabupaten Asahan

Source : Agriculture Service of Asahan Regency

Tabel 5.3.3 **Luas Penggunaan Lahan Kering dan Lahan Sawah Menurut Kecamatan (ha), 2020**
Table 5.3.3 **Extensive Use of Land Area by District in Asahan Regency (ha), 2020**

Kecamatan <i>District</i>	Lahan Sawah <i>Wet Rice Field Area</i>	Lahan Pertanian Bukan Sawah <i>Not Wet Rice Field Area</i>	Bukan Lahan Pertanian <i>Not Rice Field Area</i>	Luas Lahan Seluruhnya <i>Total Area</i>
(1)	(2)	(3)	(4)	(5)
1. B. P. Mandoge	-	55 826,5	15 536,5	71 363,0
2. Bandar Pulau	-	25 795,0	1 046,0	26 841,0
3. Aek Songsongan	41,0	12 948,6	15 231,4	28 221,0
4. Rahuning	-	17 884,2	1 695,8	19 580,0
5. Pulau Rakyat	60,0	9 401,0	11 904,0	21 365,0
6. Aek Kuasan	-	13 320,0	993,0	14 313,0
7. Aek Ledong	-	1 968,9	6 543,1	8 512,0
8. Sei Kepayang	2 620,0	15 252,5	19 196,5	37 069,0
9. Sei Kepayang Barat	-	1 944,0	2 975,0	4 919,0
10. Sei Kepayang Timur	10,0	7 264,4	2 790,6	10 065,0
11. Tanjung Balai	-	4 863,2	4 004,8	8 868,0
12. Simpang Empat	113,0	5 155,8	8 308,2	13 577,0
13. Teluk Dalam	-	8 661,0	3 040,0	11 701,0
14. Air Batu	-	10 405,0	1 310,0	11 715,0
15. Sei Dadap	-	5 671,9	2 606,1	8 278,0
16. Buntu Pane	-	10 077,7	5 262,3	15 340,0
17. Tinggi Raja	-	8 907,6	1 882,4	10 790,0
18. Setia Janji	455,0	4 721,0	1 061,0	6 237,0
19. Meranti	2 122,0	1 199,0	1 212,0	4 533,0
20. Pulo Bandring	268,0	4 871,0	3 560,0	8 699,0
21. Rawang Panca Arga	2 779,0	3 079,6	878,4	6 737,0
22. Air Joman	26,0	3 844,0	5 939,0	9 809,0
23. Silau Laut	92,0	7 821,0	555,0	8 468,0
24. Kisaran Barat	-	2 041,0	1 240,0	3 281,0
25. Kisaran Timur	-	324,0	2 693,0	3 017,0
Asahan	8 586,0	243 247,9	121 464,1	373 298,0

Sumber : Dinas Pertanian Kabupaten Asahan

Source : Agriculture Service of Asahan Regency

Tabel 5.3.4 **Luas Tanam dan Luas Panen Padi Sawah dan Padi Ladang Menurut Kecamatan (ha), 2020**
Table 5.3.4 **Planted Area and Harvested Area of Wetland and Dryland Rice by District (ha), 2020**

Kecamatan District	Padi Sawah Wetland Rice		Padi Ladang Dryland Rice		Jumlah Total	
	Luas Tanam Planted Area	Luas Panen Harvested Area	Luas Tanam Planted Area	Luas Panen Harvested Area	Luas Tanam Planted Area	Luas Panen Harvested Area
	(2)	(3)	(4)	(5)	(6)	(7)
1. B. P. Mandoge	-	-	-	-	-	-
2. Bandar Pulau	-	-	29,0	61,0	29,0	61,0
3. Aek Songsongan	60,7	60,7	115,0	201,0	175,7	261,7
4. Rahuning	-	-	-	-	-	-
5. Pulau Rakyat	57,8	57,8	-	-	57,8	57,8
6. Aek Kuasan	-	-	-	-	-	-
7. Aek Ledong	-	-	-	-	-	-
8. Sei Kepayang	5 548,8	5 444,7	-	-	5 548,8	5 444,7
9. Sei Kepayang Barat	-	-	-	-	-	-
10. Sei Kepayang Timur	-	-	-	-	-	-
11. Tanjung Balai	-	-	-	-	-	-
12. Simpang Empat	131,1	111,8	-	-	131,1	111,8
13. Teluk Dalam	-	-	-	-	-	-
14. Air Batu	-	-	-	-	-	-
15. Sei Dadap	-	-	-	-	-	-
16. Buntu Pane	-	-	-	-	-	-
17. Tinggi Raja	-	-	-	-	-	-
18. Setia Janji	715,7	712,8	-	-	715,7	712,8
19. Meranti	3 727,0	3 842,5	-	-	3 727,0	3 842,5
20. Pulo Bandring	468,2	444,1	-	-	468,2	444,1
21. Rawang Panca Arga	5 727,9	5 176,0	-	-	5 727,9	5 176,0
22. Air Joman	50,0	50,0	-	-	50,0	50,0
23. Silau Laut	177,2	177,2	-	-	177,2	177,2
24. Kisaran Barat	-	-	-	-	-	-
25. Kisaran Timur	-	-	-	-	-	-
Asahan	16 664,4	16 077,6	144,0	262,0	16 808,4	16 339,6

Sumber : Dinas Pertanian Kabupaten Asahan

Source : Agriculture Service of Asahan Regency

Tabel 5.3.5 **Luas Tanam dan Luas Panen Jagung dan Kedelai Menurut Kecamatan (ha), 2020**
Table 5.3.5 **Planted Area and Harvested Area Hectare of Maize and Soybeans by District (ha), 2020**

Kecamatan <i>District</i>	Jagung <i>Maize</i>		Kedelai <i>Soybeans</i>	
	Luas Tanam <i>Planted Area</i>	Luas Panen <i>Harvested Area</i>	Luas Tanam <i>Planted Area</i>	Luas Panen <i>Harvested Area</i>
(1)	(2)	(3)	(4)	(5)
1. B. P. Mandoge	25,0	81,0	-	-
2. Bandar Pulau	6,0	14,0	-	1,0
3. Aek Songsongan	121,5	142,5	-	-
4. Rahuning	27,0	27,0	10,5	-
5. Pulau Rakyat	863,0	416,5	-	-
6. Aek Kuasan	15,0	8,0	-	-
7. Aek Ledong	2,0	4,0	-	-
8. Sei Kepayang	-	42,0	-	-
9. Sei Kepayang Barat	-	-	-	-
10. Sei Kepayang Timur	-	-	-	-
11. Tanjung Balai	-	-	-	-
12. Simpang Empat	35,0	36,0	-	1,0
13. Teluk Dalam	146,0	259,0	-	-
14. Air Batu	32,0	21,5	-	-
15. Sei Dadap	1,0	2,0	1,0	1,0
16. Buntu Pane	79,0	76,0	-	-
17. Tinggi Raja	47,0	56,0	-	-
18. Setia Janji	2,0	3,0	-	-
19. Meranti	1,0	0,5	-	-
20. Pulo Bandring	-	-	-	-
21. Rawang Panca Arga	16,0	13,0	2,0	1,5
22. Air Joman	2,50	2,5	-	-
23. Silau Laut	2,0	2,0	-	-
24. Kisaran Barat	-	-	-	-
25. Kisaran Timur	6,0	5,0	-	-
Asahan	1 429,0	1 211,5	13,5	4,5

Sumber : Dinas Pertanian Kabupaten Asahan
 Source : Agriculture Service of Asahan Regency

Tabel 5.3.6 **Luas Tanam dan Luas Panen Kacang Tanah dan Kacang Hijau Menurut Kecamatan (ha), 2020**
Table 5.3.6 **Planted Area and Harvested Area Hectare of Peanuts and Small Green by District (ha), 2020**

Kecamatan <i>District</i>	Kacang Tanah <i>Peanuts</i>		Kacang Hijau <i>Small Green</i>	
	Luas Tanam <i>Planted Area</i>	Luas Panen <i>Harvested Area</i>	Luas Tanam <i>Planted Area</i>	Luas Panen <i>Harvested Area</i>
	(2)	(3)	(4)	(5)
1. B. P. Mandoge	-	1,0	4,0	4,0
2. Bandar Pulau	5,0	7,0	2,0	7,0
3. Aek Songsongan	3,0	7,0	1,0	4,5
4. Rahuning	3,0	7,0	1,0	4,0
5. Pulau Rakyat	4,3	8,0	14,0	5,0
6. Aek Kuasan	2,0	6,0	2,0	4,0
7. Aek Ledong	4,0	5,0	1,0	2,0
8. Sei Kepayang	-	-	-	-
9. Sei Kepayang Barat	-	-	-	-
10. Sei Kepayang Timur	-	-	-	-
11. Tanjung Balai	-	-	-	-
12. Simpang Empat	2,0	1,0	2,0	2,0
13. Teluk Dalam	7,5	7,5	1,5	4,5
14. Air Batu	3,0	2,0	-	-
15. Sei Dadap	2,0	2,0	2,0	1,0
16. Buntu Pane	2,0	2,0	3,0	2,0
17. Tinggi Raja	2,0	1,0	4,0	3,0
18. Setia Janji	-	-	4,0	3,0
19. Meranti	5,0	5,0	6,0	7,0
20. Pulo Bandring	1,0	-	2,0	2,0
21. Rawang Panca Arga	5,0	7,0	6,0	5,0
22. Air Joman	1,0	1,0	1,0	-
23. Silau Laut	2,0	1,0	4,0	4,0
24. Kisaran Barat	-	0,5	-	-
25. Kisaran Timur	2,0	1,0	-	-
Asahan	55,8	72,0	60,5	64,0

Sumber : Dinas Pertanian Kabupaten Asahan
 Source : Agriculture Service of Asahan Regency

Tabel 5.3.7 **Luas Tanam dan Luas Panen Ubi Kayu dan Ubi Jalar Menurut Kecamatan (ha), 2020**
Table 5.3.7 **Planted Area and Harvested Area Hectare of Cassava and Sweet Potatoes by District (ha), 2020**

Kecamatan District	Ubi Kayu Cassava		Ubi Jalar Sweet Potatoes	
	Luas Tanam Planted Area	Luas Panen Harvested Area	Luas Tanam Planted Area	Luas Panen Harvested Area
(1)	(2)	(3)	(4)	(5)
1. B. P. Mandoge	4,5	23,0	2,0	2,0
2. Bandar Pulau	12,0	28,0	2,0	7,0
3. Aek Songsongan	37,0	28,0	3,0	6,0
4. Rahuning	22,3	22,0	3,2	3,2
5. Pulau Rakyat	39,0	66,0	5,8	8,8
6. Aek Kuasan	13,0	21,0	7,5	9,5
7. Aek Ledong	19,0	16,0	7,4	10,4
8. Sei Kepayang	6,0	-	-	-
9. Sei Kepayang Barat	-	-	-	-
10. Sei Kepayang Timur	-	-	-	-
11. Tanjung Balai	-	-	-	-
12. Simpang Empat	9,0	6,0	2,0	2,0
13. Teluk Dalam	79,0	55,0	7,0	6,0
14. Air Batu	17,5	42,0	4,0	4,0
15. Sei Dadap	14,0	27,0	1,0	1,0
16. Buntu Pane	49,0	22,0	3,0	3,0
17. Tinggi Raja	3,0	33,0	3,0	4,0
18. Setia Janji	22,0	54,0	4,0	4,0
19. Meranti	2,0	2,0	5,0	5,0
20. Pulo Bandring	1,0	14,0	4,0	3,0
21. Rawang Panca Arga	3,0	3,0	3,0	2,0
22. Air Joman	1,0	3,5	2,0	1,0
23. Silau Laut	3,0	2,0	2,0	2,0
24. Kisaran Barat	3,0	1,0	-	1,0
25. Kisaran Timur	6,0	6,0	2,0	1,0
Asahan	365,3	474,5	72,9	85,9

Sumber : Dinas Pertanian Kabupaten Asahan
 Source : Agriculture Service of Asahan Regency

Tabel
Table 5.3.8 **Luas Tanam, Luas Panen, Produksi dan Rata-Rata Produksi Bahan Makanan Menurut Jenis Komoditi, 2020**
Planted Area, Harvested Area, Production and Average Yield per Hectare of Food Crops by Type of Crops, 2020

Jenis Tanaman <i>Type of Crops</i>		Luas Tanam <i>Planted Area</i> (ha)	Luas Panen <i>Harvested Area</i> (ha)	Produksi <i>Production</i> (ton *)	Rata-rata Produksi <i>Average Yield per Hectare</i> (kw/ha) *
(1)		(2)	(3)	(4)	(5)
1.	Padi Sawah/ <i>Wetland Paddy</i>	16 664,4	16 077,6	90 018,48	55,99
2.	Padi Ladang/ <i>Dryland Paddy</i>	144,0	262,0	1 094,90	41,79
3.	Jagung/ <i>Maize</i>	1 429,0	1 211,5	6 998,84	57,77
4.	Ubi Kayu/ <i>Cassava</i>	365,3	474,5	15 699,78	330,87
5.	Ubi Jalar/ <i>Sweet Potatoes</i>	72,9	85,9	1 335,49	155,47
6.	Kacang Tanah/ <i>Peanuts</i>	55,8	72,0	63,43	8,81
7.	Kacang Kedelai/ <i>Saybeans</i>	13,5	4,5	8,02	17,83
8.	Kacang Hijau/ <i>Small Green Peas</i>	60,5	64,0	72,77	11,37

Sumber : Dinas Pertanian Kabupaten Asahan
Source : *Agriculture Service of Asahan Regency*

Tabel 5.3.9 **Luas Areal, Luas Tanam, Luas Panen dan Produksi Padi Menurut Jenis Pengairan, 2020**
Table 5.3.9 **Area, Planted Area, Harvested Area and Production of Paddy by Type of Irrigation, 2020**

Jenis Pengairan <i>Type of Irrigation</i>	Luas Areal <i>Area</i> (ha)	Luas Tanam <i>Planted</i> <i>Area</i> (ha)	Luas Panen <i>Harvested</i> <i>Area</i> (ha)	Produksi <i>Production</i> (ton)
(1)	(2)	(3)	(4)	(5)
A. Irigasi	5 817,0	11 029,9	10 528,9	58 951,31
B. Tadah Hujan	2 769,0	5 634,5	5 548,7	31 067,17
C. Rawa Pasang Surut	-	-	-	-
D. Rawa Lebak	-	-	-	-
Jumlah/ Total	8 586,0	16 664,4	16 077,6	90 018,48

Sumber : Dinas Pertanian Kabupaten Asahan
 Source : Agriculture Service of Asahan Regency

Tabel
Table**5.3.10 Perkiraan Produksi Padi Sawah Menurut Kecamatan (ton),
2016 – 2020**
Production of Wetland by District (ton), 2016 – 2020

Kecamatan District	Tahun Year				
	2016 ¹⁾	2017	2018	2019	2020
(1)	(2)	(3)	(4)	(5)	(6)
1. B. P. Mandoge	-	-	-	-	-
2. Bandar Pulau	-	-	-	-	-
3. Aek Songsongan	767	406,2	449,60	646,69	339,86
4. Rahuning	-	-	-	-	-
5. Pulau Rakyat	626	696,6	337,49	377,37	323,62
6. Aek Kuasan	-	-	-	-	-
7. Aek Ledong	-	-	-	-	-
8. Sei Kepayang	30 567	38 555,0	36 009,11	35 558,73	30 484,88
9. Sei Kepayang Barat	-	-	-	-	-
10. Sei Kepayang Timur	-	-	-	-	-
11. Tanjung Balai	-	-	-	-	-
12. Simpang Empat	738	754,5	731,04	940,07	625,97
13. Teluk Dalam	-	-	-	-	-
14. Air Batu	-	-	-	-	-
15. Sei Dadap	-	-	-	-	-
16. Buntu Pane	-	-	-	-	-
17. Tinggi Raja	-	-	-	-	-
18. Setia Janji	5 683	5 803,6	7 594,20	7 281,51	3 990,97
19. Meranti	28 089	31 476,8	36 483,49	27 855,72	21 514,16
20. Pulo Bandring	3 411	3 540,9	3 739,88	4 125,34	2 486,52
21. Rawang Panca Arga	37 024	38 239,7	49 381,16	37 970,12	28 980,42
22. Air Joman	307	313,4	303,63	285,55	279,94
23. Silau Laut	1 664	1 846,4	2 350,78	988,78	992,14
24. Kisaran Barat	-	-	-	-	-
25. Kisaran Timur	-	-	-	-	-
Asahan	108 876	121 633,1	137 380,38	114 029,88	90 018,48

Sumber : Dinas Pertanian Kabupaten Asahan
 Source : Agriculture Service of Asahan Regency

Tabel 5.3.11 **Perkiraan Produksi Padi Ladang Menurut Kecamatan (ton), 2016 – 2020**
Table 5.3.11 **2016 – 2020**
Production of Dryland by District (ton), 2016 – 2020

	Kecamatan <i>District</i>	Tahun <i>Year</i>				
		2016	2017	2018	2019	2020
	(1)	(2)	(3)	(4)	(5)	(6)
1.	B. P. Mandoge	87	54,3	1,08	-	-
2.	Bandar Pulau	995	459,3	249,39	263,28	254,92
3.	Aek Songsongan	-	196,3	50,95	791,96	839,98
4.	Rahuning	-	-	1,08	8,36	-
5.	Pulau Rakyat	-	-	-	-	-
6.	Aek Kuasan	-	-	-	-	-
7.	Aek Ledong	-	-	-	-	-
8.	Sei Kepayang	-	-	-	-	-
9.	Sei Kepayang Barat	-	-	-	-	-
10.	Sei Kepayang Timur	-	-	-	-	-
11.	Tanjung Balai	-	-	-	-	-
12.	Simpang Empat	-	-	-	-	-
13.	Teluk Dalam	15	-	-	-	-
14.	Air Batu	-	-	-	-	-
15.	Sei Dadap	-	-	-	-	-
16.	Buntu Pane	-	-	-	-	-
17.	Tinggi Raja	19	18,1	-	-	-
18.	Setia Janji	-	-	-	-	-
19.	Meranti	-	-	-	-	-
20.	Pulo Bandring	-	-	-	-	-
21.	Rawang Panca Arga	-	-	-	-	-
22.	Air Joman	-	-	-	-	-
23.	Silau Laut	-	-	-	-	-
24.	Kisaran Barat	-	-	-	-	-
25.	Kisaran Timur	-	-	-	-	-
	Asahan	1 116	728,0	302,50	1 063,60	1 094,90

Sumber : Dinas Pertanian Kabupaten Asahan

Source : Agriculture Service of Asahan Regency

Tabel
Table**5.3.12 Perkiraan Produksi Jagung Menurut Kecamatan (ton),
2016 – 2020**
Production of Maize by District (ton), 2016 - 2020

	Kecamatan <i>District</i>	Tahun <i>Year</i>				
		2016 ^{r)}	2017	2018	2019	2020
	(1)	(2)	(3)	(4)	(5)	(6)
1.	B. P. Mandoge	2 272	703,30	587,51	450,61	467,94
2.	Bandar Pulau	1 837	2 082,40	544,87	294,63	80,88
3.	Aek Songsongan	196	33,80	709,21	918,54	823,22
4.	Rahuning	261	126,70	199,00	236,86	155,98
5.	Pulau Rakyat	2 816	2 576,60	5 496,08	571,92	2 406,12
6.	Aek Kuasan	1 376	658,90	639,63	779,89	46,22
7.	Aek Ledong	78	84,50	142,14	23,11	23,11
8.	Sei Kepayang	305	485,80	336,40	664,36	242,63
9.	Sei Kepayang Barat	39	-	-	-	-
10.	Sei Kepayang Timur	-	4,20	4,74	-	-
11.	Tanjung Balai	-	-	118,45	-	-
12.	Simpang Empat	213	156,30	426,42	63,55	207,97
13.	Teluk Dalam	213	1 288,30	4 122,06	329,28	1 496,24
14.	Air Batu	13	50,70	255,85	363,95	124,21
15.	Sei Dadap	13	4,20	42,64	40,44	11,55
16.	Buntu Pane	1 959	1 011,60	933,39	912,77	439,05
17.	Tinggi Raja	1 732	984,20	393,25	774,12	323,51
18.	Setia Janji	-	-	-	23,11	17,33
19.	Meranti	17	21,10	33,17	11,55	2,89
20.	Pulo Bandring	4	-	-	11,55	-
21.	Rawang Panca Arga	118	106,80	213,21	77,99	75,1
22.	Air Joman	-	25,30	28,43	11,55	14,45
23.	Silau Laut	-	483,60	360,09	17,32	11,55
24.	Kisaran Barat	-	-	4,74	5,71	-
25.	Kisaran Timur	-	12,70	52,12	57,76	28,89
	Asahan	13 462	10 901,00	15 643,40	6 640,57	6 998,84

Sumber : Dinas Pertanian Kabupaten Asahan

Source : Agriculture Service of Asahan Regency

r) : Angka revisi

Tabel 5.3.13 **Perkiraan Produksi Ubi Kayu Menurut Kecamatan (ton),**
Table 2016 – 2020
Production of Cassava by District (ton), 2016 - 2020

	Kecamatan District	Tahun Year				
		2016 ^{r)}	2017	2018	2019	2020
	(1)	(2)	(3)	(4)	(5)	(6)
1.	B. P. Mandoge	3 287	868,40	146,24	165,44	761,00
2.	Bandar Pulau	2 595	1 848,80	935,90	628,65	926,44
3.	Aek Songsongan	807	672,30	1 286,83	794,09	926,44
4.	Rahuning	663	168,10	1 023,65	1 158,05	727,91
5.	Pulau Rakyat	2 414	392,20	497,20	1 290,39	2 183,74
6.	Aek Kuasan	923	588,30	614,19	893,35	694,83
7.	Aek Ledong	577	644,30	438,71	827,18	529,39
8.	Sei Kepayang	144	-	-	-	-
9.	Sei Kepayang Barat	115	-	-	-	-
10.	Sei Kepayang Timur	-	-	-	-	-
11.	Tanjung Balai	-	-	-	32,88	-
12.	Simpang Empat	723	980,40	350,96	297,78	198,52
13.	Teluk Dalam	490	1 148,50	380,21	1 091,87	1 819,79
14.	Air Batu	2 855	1 770,40	643,43	1 191,13	1 389,65
15.	Sei Dadap	1 413	1 232,50	526,45	761,20	893,35
16.	Buntu Pane	548	336,10	-	198,52	727,91
17.	Tinggi Raja	2 047	1 820,40	935,90	1 687,44	1 091,87
18.	Setia Janji	2 019	1 823,00	1 754,82	3 209,44	1786,7
19.	Meranti	173	84,00	58,49	132,35	66,17
20.	Pulo Bandring	144	112,00	87,74	99,16	463,22
21.	Rawang Panca Arga	692	335,90	204,73	99,06	99,26
22.	Air Joman	634	476,20	292,47	264,70	115,81
23.	Silau Laut	144	28,00	146,24	99,26	66,17
24.	Kisaran Barat	115	56,00	116,99	99,40	33,09
25.	Kisaran Timur	346	448,20	409,46	165,44	198,52
	Asahan	23 868	5 834,00	10 850,61	15 186,78	15 699,78

Sumber : Dinas Pertanian Kabupaten Asahan
 Source : Agriculture Service of Asahan Regency
 r) : Angka revisi

Tabel
Table**5.3.14 Perkiraan Produksi Ubi Jalar Menurut Kecamatan (ton),
2016 – 2020**
Production of Sweet Potatoes by District (ton), 2016 – 2020

	Kecamatan <i>District</i>	Tahun <i>Year</i>				
		2016	2017	2018	2019	2020
	(1)	(2)	(3)	(4)	(5)	(6)
1.	B. P. Mandoge	157	42,00	20,51	77,74	31,09
2.	Bandar Pulau	-	-	-	139,92	108,83
3.	Aek Songsongan	11	-	71,76	93,28	93,28
4.	Rahuning	-	-	71,77	124,38	49,75
5.	Pulau Rakyat	34	105,00	82,02	93,28	136,81
6.	Aek Kuasan	123	10,50	10,25	139,92	147,7
7.	Aek Ledong	112	-	-	139,93	161,69
8.	Sei Kepayang	-	-	-	-	-
9.	Sei Kepayang Barat	-	-	-	-	-
10.	Sei Kepayang Timur	-	-	-	-	-
11.	Tanjung Balai	-	-	-	-	-
12.	Simpang Empat	157	84,00	92,28	31,09	31,09
13.	Teluk Dalam	135	84,00	71,77	124,38	93,28
14.	Air Batu	34	-	-	15,55	62,19
15.	Sei Dadap	108	42,00	-	15,55	15,55
16.	Buntu Pane	123	216,30	102,53	139,92	46,64
17.	Tinggi Raja	45	21,00	61,52	62,19	62,19
18.	Setia Janji	112	63,00	-	46,64	62,19
19.	Meranti	-	-	30,76	-	77,74
20.	Pulo Bandring	-	-	-	-	46,64
21.	Rawang Panca Arga	56	31,70	-	15,55	31,09
22.	Air Joman	67	73,50	-	15,55	15,55
23.	Silau Laut	-	-	-	46,64	31,09
24.	Kisaran Barat	-	-	-	-	15,55
25.	Kisaran Timur	-	-	-	-	15,55
	Asahan	1 274	773,00	615,17	1 321,51	1 335,49

Sumber : Dinas Pertanian Kabupaten Asahan
 Source : *Agriculture Service of Asahan Regency*

Tabel
Table 5.3.15 **Perkiraan Produksi Kacang Tanah Menurut Kecamatan (ton), 2016 – 2020**
Production of Peanuts by District (ton), 2016 - 2020

	Kecamatan District	Tahun Year				
		2016 ^{r)}	2017	2018	2019	2020
	(1)	(2)	(3)	(4)	(5)	(6)
1.	B. P. Mandoge	16,00	0,90	6,42	5,29	0,88
2.	Bandar Pulau	17,00	13,30	-	7,05	6,17
3.	Aek Songsongan	-	-	19,25	3,52	6,17
4.	Rahuning	-	-	11,24	7,05	6,17
5.	Pulau Rakyat	9,00	3,80	6,42	5,29	7,05
6.	Aek Kuasan	11,00	2,80	4,82	7,92	5,29
7.	Aek Ledong	6,00	-	3,21	7,93	4,41
8.	Sei Kepayang	-	-	-	-	-
9.	Sei Kepayang Barat	-	-	-	-	-
10.	Sei Kepayang Timur	-	-	-	-	-
11.	Tanjung Balai	-	-	-	-	-
12.	Simpang Empat	8,00	5,70	9,63	0,88	0,88
13.	Teluk Dalam	8,00	5,70	6,42	3,52	6,61
14.	Air Batu	6,00	-	-	2,64	1,76
15.	Sei Dadap	7,00	0,90	-	0,88	1,76
16.	Buntu Pane	18,00	10,40	16,05	6,17	1,76
17.	Tinggi Raja	5,00	3,80	8,03	4,40	0,88
18.	Setia Janji	11,00	10,40	12,84	2,64	-
19.	Meranti	-	-	6,42	0,88	4,41
20.	Pulo Bandring	-	-	-	-	-
21.	Rawang Panca Arga	8,00	5,30	-	1,76	6,17
22.	Air Joman	-	-	-	-	0,86
23.	Silau Laut	-	-	-	2,64	0,88
24.	Kisaran Barat	-	-	-	2,63	0,44
25.	Kisaran Timur	-	-	-	-	0,88
Asahan		130,00	63,00	110,75	73,09	63,43

Sumber : Dinas Pertanian Kabupaten Asahan
Source : Agriculture Service of Asahan Regency
r) : Angka revisi

Tabel
Table

5.3.16 **Perkiraan Produksi Kedelai Menurut Kecamatan (ton), 2016 – 2020**
Production of Soybeans by District (ton), 2016 – 2020

Kecamatan <i>District</i>	Tahun <i>Year</i>				
	2016 ^{r)}	2017	2018	2019	2020
(1)	(2)	(3)	(4)	(5)	(6)
1. B. P. Mandoge	-	-	-	-	-
2. Bandar Pulau	-	-	28,80	1,78	1,78
3. Aek Songsongan	-	-	7,28	3,57	-
4. Rahuning	-	-	-	-	-
5. Pulau Rakyat	-	-	-	-	-
6. Aek Kuasan	-	-	-	-	-
7. Aek Ledong	-	-	-	-	-
8. Sei Kepayang	1,00	-	-	-	-
9. Sei Kepayang Barat	-	-	-	-	-
10. Sei Kepayang Timur	-	-	-	-	-
11. Tanjung Balai	-	-	-	-	-
12. Simpang Empat	1,00	2,00	-	-	1,78
13. Teluk Dalam	1,00	-	64,80	1,78	-
14. Air Batu	-	-	-	-	-
15. Sei Dadap	5,00	-	0,70	1,78	1,78
16. Buntu Pane	-	-	-	92,72	-
17. Tinggi Raja	3,00	-	50,40	-	-
18. Setia Janji	-	-	-	-	-
19. Meranti	7,00	-	-	-	-
20. Pulo Bandring	1,00	-	-	-	-
21. Rawang Panca Arga	1,00	-	-	1,78	2,68
22. Air Joman	-	-	-	-	-
23. Silau Laut	-	-	-	-	-
24. Kisaran Barat	-	-	-	-	-
25. Kisaran Timur	-	-	-	-	-
Asahan	20,00	2,00	151,98	103,41	8,02

Sumber : Dinas Pertanian Kabupaten Asahan

Source : Agriculture Service of Asahan Regency

r) : Angka revisi

Tabel
Table

5.3.18 Angka Ketersediaan Beras Menurut Kecamatan di Kabupaten Asahan, 2020
Figures Rice Availability by District in Asahan Regency, 2020

Kecamatan District	Produksi Production (GKG ton)	Kebutuhan Konsumsi Consumption (ton)	Surplus/ Devisit
(1)	(2)	(3)	(4)
1. B. P. Mandoge	-	3 609	-3 609
2. Bandar Pulau	254,92	2 248	-2 086
3. Aek Songsongan	1 179,84	1 808	-1 063
4. Rahuning	-	1 921	-1 921
5. Pulau Rakyat	323,62	3 468	-3 263
6. Aek Kuasan	-	2 504	-2 504
7. Aek Ledong	-	2 161	-2 161
8. Sei Kepayang	30 484,88	1 878	17 389
9. Sei Kepayang Barat	-	1 405	-1 405
10. Sei Kepayang Timur	-	943	-943
11. Tanjung Balai	-	3 834	-3 834
12. Simpang Empat	625,97	4 331	-3 935
13. Teluk Dalam	-	1 894	-1 894
14. Air Batu	-	4 298	-4 298
15. Sei Dadap	-	3 385	-3 385
16. Buntu Pane	-	2 476	-2 476
17. Tinggi Raja	-	1 988	-1 988
18. Setia Janji	3 990,97	1 256	1 266
19. Meranti	21 514,16	2 129	11 468
20. Pulo Bandring	2 486,52	3 044	-1 472
21. Rawang Panca Arga	28 980,42	1 925	16 391
22. Air Joman	279,94	5 033	-4 856
23. Silau Laut	992,14	2 212	-1 585
24. Kisaran Barat	-	6 085	-6 085
25. Kisaran Timur	-	7 583	-7 583
Asahan	91 113,38	73 417	-15 834

Sumber : Dinas Ketahanan Pangan Kabupaten Asahan

Source : Food Security Service of Asahan Regency

Keterangan/ Note : Konversi GKG ke Beras 63,20%

Kebutuhan Perkapita Beras : 100,6 Kg/Kap/Thn (Angka BKP Prop)

Proyeksi Jumlah Penduduk Tahun 2020 dari BPS Kab. Asahan

Angka Perkiraan Produksi dan Produktivitas (Asem Dinas Pertanian)

Tabel **5.3.19** **Angka Ketersediaan Ubi Kayu Menurut Kecamatan di**
Table **Kabupaten Asahan, 2020**
Figures Cassava Availability by District in Asahan Regency, 2020

	Kecamatan <i>District</i>	Produksi <i>Production</i> (Umbi Basah ton)	Kebutuhan <i>Konsumsi</i> <i>Consumption</i> (ton)	Surplus/ <i>Devisit</i>
	(1)	(2)	(3)	(4)
1.	B. P. Mandoge	761,00	344,4	416,6
2.	Bandar Pulau	926,44	214,5	712,0
3.	Aek Songsongan	926,44	172,6	753,9
4.	Rahuning	727,91	183,3	544,6
5.	Pulau Rakyat	2 183,74	330,9	1 852,8
6.	Aek Kuasan	694,83	239,0	455,9
7.	Aek Ledong	529,39	206,2	323,2
8.	Sei Kepayang	-	179,2	-179,2
9.	Sei Kepayang Barat	-	134,1	-134,1
10.	Sei Kepayang Timur	-	90,0	-90,0
11.	Tanjung Balai	-	365,8	-365,8
12.	Simpang Empat	198,52	413,3	-214,8
13.	Teluk Dalam	1 819,79	180,8	1 639,0
14.	Air Batu	1 389,65	410,2	979,5
15.	Sei Dadap	893,35	323,0	570,3
16.	Buntu Pane	727,91	236,3	491,6
17.	Tinggi Raja	1 091,87	189,7	902,2
18.	Setia Janji	1 786,70	119,9	1 666,8
19.	Meranti	66,17	203,1	-137,0
20.	Pulo Bandring	463,22	290,4	172,8
21.	Rawang Panca Arga	99,26	183,7	-84,4
22.	Air Joman	115,81	480,3	-364,5
23.	Silau Laut	66,17	211,0	-144,9
24.	Kisaran Barat	33,09	580,7	-547,6
25.	Kisaran Timur	198,52	723,6	-525,1
	Asahan	15 699,78	7 006,0	8 693,8

Sumber : Dinas Ketahanan Pangan Kabupaten Asahan

Source : *Food Security Service of Asahan Regency*

Keterangan/ Note : Kebutuhan Konsumsi Ubi Kayu 9,6 Kg/Thn (Angka BKP Propsu)
 Proyeksi Jumlah Penduduk Tahun 2020 dari BPS Kab. Asahan
 Angka Perkiraan Produksi dan Produktivitas (Asem Dinas Pertanian)

Tabel
Table

5.3.20 Angka Ketersediaan Jagung Menurut Kecamatan di Kabupaten Asahan, 2020
Figures Corn Availability by District in Asahan Regency, 2020

	Kecamatan <i>District</i>	Produksi <i>Production</i> (Pipil Kering ton)	Kebutuhan Konsumsi <i>Consumption</i> (ton)	Surplus/ Devisit
	(1)	(2)	(3)	(4)
1.	B. P. Mandoge	467,94	7,2	461
2.	Bandar Pulau	80,88	4,5	76
3.	Aek Songsongan	823,22	3,6	820
4.	Rahuning	155,98	3,8	152
5.	Pulau Rakyat	2 406,12	6,9	2 399
6.	Aek Kuasan	46,22	5,0	41
7.	Aek Ledong	23,11	4,3	19
8.	Sei Kepayang	242,63	3,7	239
9.	Sei Kepayang Barat	-	2,8	-3
10.	Sei Kepayang Timur	-	1,9	-2
11.	Tanjung Balai	-	7,6	-8
12.	Simpang Empat	207,97	8,6	199
13.	Teluk Dalam	1 496,24	3,8	1 492
14.	Air Batu	124,21	8,5	116
15.	Sei Dadap	11,55	6,7	5
16.	Buntu Pane	439,05	4,9	434
17.	Tinggi Raja	323,51	4,0	320
18.	Setia Janji	17,33	2,5	15
19.	Meranti	2,89	4,2	-1
20.	Pulo Bandring	-	6,1	-6
21.	Rawang Panca Arga	75,1	3,8	71
22.	Air Joman	14,45	10,0	4
23.	Silau Laut	11,55	4,4	7
24.	Kisaran Barat	-	12,1	-12
25.	Kisaran Timur	28,89	15,1	14
	Asahan	6 998,84	146,0	6 853

Sumber : Dinas Ketahanan Pangan Kabupaten Asahan

Source : *Food Security Service of Asahan Regency*

Keterangan/ Note : Kebutuhan Konsumsi Jagung 0,20 Kg/Kap/Thn (Angka BKP Propsi)
Proyeksi Jumlah Penduduk Tahun 2020 dari BPS Kab. Asahan
Angka Perkiraan Produksi dan Produktivitas (Assem Dinas Pertanian)

5.4 Kehutanan/Forestry

Tabel 5.4.1 **Luas Kawasan Hutan Menurut Fungsi Hutan dan Kecamatan (ha), 2020**
Table 5.4.1 **Forestry Area by Function and District (ha), 2020**

	Kecamatan <i>District</i>	Hutan Suaka Margasatwa <i>Reservation</i> <i>Forest</i>	Hutan Lindung <i>Protection</i> <i>Forest</i>	Hutan Produksi Terbatas <i>Limited</i> <i>Production</i> <i>Forest</i>
	(1)	(2)	(3)	(4)
1.	B. P. Mandoge	-	25 142,02	254,44
2.	Bandar Pulau	-	6 668,46	-
3.	Aek Songsongan	7,51	11 545,83	151,61
4.	Rahuning	-	-	-
5.	Pulau Rakyat	-	-	-
6.	Aek Kuasan	-	-	-
7.	Aek Ledong	-	-	-
8.	Sei Kepayang	-	-	-
9.	Sei Kepayang Barat	-	-	-
10.	Sei Kepayang Timur	-	4 158,69	-
11.	Tanjung Balai	-	488,24	-
12.	Simpang Empat	-	-	-
13.	Teluk Dalam	-	-	-
14.	Air Batu	-	-	-
15.	Sei Dadap	-	-	-
16.	Buntu Pane	-	-	-
17.	Tinggi Raja	-	-	-
18.	Setia Janji	-	-	-
19.	Meranti	-	-	-
20.	Pulo Bandring	-	-	-
21.	Rawang Panca Arga	-	-	-
22.	Air Joman	-	-	-
23.	Silau Laut	-	474,40	56,78
24.	Kisaran Barat	-	-	-
25.	Kisaran Timur	-	-	-
	Asahan	7,51	48 477,64	462,83

Lanjutan Tabel/*Continued Table 5.4.1*

Kecamatan <i>District</i>		Hutan Produksi <i>Production Forest</i>	Hutan Konversi <i>Cavertible Forest</i>	Jumlah <i>Total</i>
(1)		(5)	(6)	(7)
1.	B. P. Mandoge	682,83	11 012,37	37 091,66
2.	Bandar Pulau	-	4 420,33	11 088,79
3.	Aek Songsongan	-	-	11 704,95
4.	Rahuning	-	-	-
5.	Pulau Rakyat	883,00	4 456,71	5 339,71
6.	Aek Kuasan	159,49	6 154,51	6 314,00
7.	Aek Ledong	-	-	-
8.	Sei Kepayang	6 955,77	-	6 955,77
9.	Sei Kepayang Barat	-	-	-
10.	Sei Kepayang Timur	-	-	4158,69
11.	Tanjung Balai	-	-	488,24
12.	Simpang Empat	-	-	-
13.	Teluk Dalam	-	-	-
14.	Air Batu	-	-	-
15.	Sei Dadap	-	-	-
16.	Buntu Pane	-	-	-
17.	Tinggi Raja	-	-	-
18.	Setia Janji	-	-	-
19.	Meranti	-	-	-
20.	Pulo Bandring	-	-	-
21.	Rawang Panca Arga	-	-	-
22.	Air Joman	-	-	-
23.	Silau Laut	-	-	531,18
24.	Kisaran Barat	-	-	-
25.	Kisaran Timur	-	-	-
Asahan		8 681,09	26 043,92	83 672,99

Sumber : UPT Kesatuan Pengelolaan Hutan (KPH) Wilayah III Kisaran

Source : UPT Unity of Forest Management Area III Kisaran

5.5 Peternakan/Livestock

Populasi Ternak Menurut Kecamatan dan Jenis Ternak Di Kabupaten Asahan (ekor), 2020

Tabel 5.5.1 *Livestock Population by District and Kind in Asahan Regency (tail), 2020*

	Kecamatan District	Sapi Perah Cow Milk	Sapi Potong Cow	Kerbau Buffalo	Kuda Horse
	(1)	(2)	(3)	(4)	(5)
1.	B. P. Mandoge	-	8 054	268	-
2.	Bandar Pulau	-	6 085	42	-
3.	Aek Songsongan	-	8 816	150	-
4.	Rahuning	-	9 643	42	-
5.	Pulau Rakyat	-	13 860	117	-
6.	Aek Kuasan	-	9 119	53	-
7.	Aek Ledong	-	6 246	88	-
8.	Sei Kepayang	-	536	32	-
9.	Sei Kepayang Barat	-	290	20	-
10.	Sei Kepayang Timur	-	179	22	-
11.	Tanjung Balai	-	842	70	-
12.	Simpang Empat	-	4 955	95	-
13.	Teluk Dalam	-	4 043	10	-
14.	Air Batu	-	11 553	59	-
15.	Sei Dadap	-	5 061	86	-
16.	Buntu Pane	-	9 813	43	-
17.	Tinggi Raja	-	7 369	41	-
18.	Setia Janji	-	6 612	95	-
19.	Meranti	-	852	96	-
20.	Pulo Bandring	-	8 740	168	-
21.	Rawang Panca Arga	-	944	63	-
22.	Air Joman	-	7 383	190	-
23.	Silau Laut	-	1 293	65	-
24.	Kisaran Barat	-	3 279	94	-
25.	Kisaran Timur	-	4 995	291	-
	Asahan	-	140 562	2 300	-

Lanjutan Tabel/*Continued Table 5.5.1*

	Kecamatan <i>District</i>	Kambing <i>Goat</i>	Domba <i>Sheep</i>	Babi <i>Pig</i>
	(1)	(6)	(7)	(8)
1.	B. P. Mandoge	9 839	632	1 823
2.	Bandar Pulau	3 492	646	45
3.	Aek Songsongan	4 990	943	-
4.	Rahuning	4 856	2 727	-
5.	Pulau Rakyat	3 838	4 186	751
6.	Aek Kuasan	5 072	4 834	30
7.	Aek Ledong	773	1 257	-
8.	Sei Kepayang	822	522	98
9.	Sei Kepayang Barat	861	621	-
10.	Sei Kepayang Timur	762	738	-
11.	Tanjung Balai	1 986	1 343	-
12.	Simpang Empat	5 595	276	109
13.	Teluk Dalam	4 210	674	375
14.	Air Batu	8 162	2 865	1 151
15.	Sei Dadap	2 850	937	52
16.	Buntu Pane	2 169	800	-
17.	Tinggi Raja	7 999	2 614	-
18.	Setia Janji	2 025	852	109
19.	Meranti	4 302	490	-
20.	Pulo Bandring	4 851	4 058	-
21.	Rawang Panca Arga	2 361	538	-
22.	Air Joman	724	2 021	-
23.	Silau Laut	1 443	299	170
24.	Kisaran Barat	1 745	751	-
25.	Kisaran Timur	2 996	2 052	136
	Asahan	88 723	37 676	4 849

Sumber : Dinas Peternakan dan Kesehatan Hewan Kabupaten Asahan

Source : *Animal Husbandry and Animal Health Service of Asahan Regency*

Tabel 5.5.2 **Populasi Unggas Menurut Kecamatan dan Jenis Unggas Di Kabupaten Asahan (ekor) 2020**
Table 5.5.2 **Poultry Population by District and Type of Poultry in Asahan Regency (tail), 2020**

	Kecamatan <i>District</i>	Ayam Kampung <i>Domestic Hens</i>	Ayam Petelur <i>Layer</i>	Ayam Pedaging <i>Broiler</i>	Itik <i>Duck</i>
	(1)	(2)	(3)	(4)	(5)
1.	B. P. Mandoge	200 408	-	42 966	6 501
2.	Bandar Pulau	23 047	-	98 602	5 241
3.	Aek Songsongan	21 203	-	2 680 261	9 385
4.	Rahuning	19 267	-	23 921	5 311
5.	Pulau Rakyat	22 956	-	214 662	24 084
6.	Aek Kuasan	140 759	-	24 610	26 597
7.	Aek Ledong	10 250	-	19 764	5 137
8.	Sei Kepayang	6 245	-	224 705	4 900
9.	Sei Kepayang Barat	5 057	-	1 224	5 371
10.	Sei Kepayang Timur	5 227	-	-	4 983
11.	Tanjung Balai	1 924	-	-	7 090
12.	Simpang Empat	203 439	-	2 396 179	10 050
13.	Teluk Dalam	10 296	-	2 372 370	4 939
14.	Air Batu	5 786	-	292 656	91 521
15.	Sei Dadap	15 253	2 951 261	2 285 797	10 148
16.	Buntu Pane	12 814	112 558	235 541	2 003
17.	Tinggi Raja	7 021	-	8 442	7 113
18.	Setia Janji	11 468	-	32 888	7 183
19.	Meranti	204 764	-	9 419	13 786
20.	Pulo Bandring	23 542	-	-	10 053
21.	Rawang Panca Arga	8 830	-	8 056	8 519
22.	Air Joman	8 948	-	2 332 601	9 138
23.	Silau Laut	23 882	-	20 347	6 999
24.	Kisaran Barat	15 144	733 480	69 058	3 529
25.	Kisaran Timur	7 370	305 424	-	6 001
	Asahan	1 014 900	4 102 723	13 394 069	295 582

Sumber : Dinas Peternakan dan Kesehatan Hewan Kabupaten Asahan

Source : *Animal Husbandry and Animal Health Service of Asahan Regency*

Tabel 5.5.3 **Jumlah Ternak yang Dipotong di Luar RPH Menurut Jenisnya dan Kecamatan (ekor), 2020**
Table 5.5.3 **Livestock Slaughtered Out of Slaughterhouse (abattoir) by Kind of Livestocks and District (tail), 2020**

Kecamatan <i>District</i>	Jenis Ternak <i>Kind of Livestocks</i>				
	Sapi <i>Cow</i>	Kerbau <i>Buffalo</i>	Kambing/ Domba <i>Goat/Sheep</i>	Babi <i>Pig</i>	Kuda <i>Horse</i>
(1)	(2)	(3)	(4)	(5)	(6)
1. B. P. Mandoge	247	-	182	223	-
2. Bandar Pulau	392	-	391	-	-
3. Aek Songsongan	360	-	470	-	-
4. Rahuning	231	-	300	-	-
5. Pulau Rakyat	271	-	279	87	-
6. Aek Kuasan	391	-	305	26	-
7. Aek Ledong	294	-	206	-	-
8. Sei Kepayang	71	-	188	98	-
9. Sei Kepayang Barat	32	-	166	-	-
10. Sei Kepayang Timur	48	-	106	-	-
11. Tanjung Balai	148	-	206	-	-
12. Simpang Empat	166	-	293	-	-
13. Teluk Dalam	167	-	205	302	-
14. Air Batu	308	-	394	521	-
15. Sei Dadap	-	-	283	-	-
16. Buntu Pane	291	-	155	-	-
17. Tinggi Raja	204	-	189	-	-
18. Setia Janji	180	-	153	87	-
19. Meranti	110	-	88	-	-
20. Pulo Bandring	352	-	270	-	-
21. Rawang Panca Arga	90	-	77	-	-
22. Air Joman	211	-	200	-	-
23. Silau Laut	167	-	82	90	-
24. Kisaran Barat	511	-	202	-	-
25. Kisaran Timur	309	-	104	103	-
Asahan	5 551	-	5 494	1 537	-

Sumber : Dinas Peternakan dan Kesehatan Hewan Kabupaten Asahan

Source : *Animal Husbandry and Animal Health Service of Asahan Regency*

Tabel 5.5.4 **Jumlah Ternak yang Dipotong Di Dalam RPH Menurut Jenis Ternak dan Kecamatan (ekor), 2020**
Table 5.5.4 **Livestock Slaughtered in Slaughterhouse (Abattoir) by Kind of Livestocks and District (tail), 2020**

Kecamatan <i>District</i>	Jenis Ternak <i>Kind of Livestocks</i>			
	Sapi <i>Cow</i>	Kerbau <i>Buffalo</i>	Kambing/ Domba <i>Goat/Sheep</i>	Babi <i>Pig</i>
(1)	(2)	(3)	(4)	(5)
1. B. P. Mandoge	-	-	-	-
2. Bandar Pulau	-	-	-	-
3. Aek Songsongan	-	-	-	-
4. Rahuning	-	-	-	-
5. Pulau Rakyat	-	-	-	-
6. Aek Kuasan	-	-	-	-
7. Aek Ledong	-	-	-	-
8. Sei Kepayang	-	-	-	-
9. Sei Kepayang Barat	-	-	-	-
10. Sei Kepayang Timur	-	-	-	-
11. Tanjung Balai	-	-	-	-
12. Simpang Empat	-	-	-	-
13. Teluk Dalam	-	-	-	-
14. Air Batu	-	-	-	-
15. Sei Dadap	-	-	-	-
16. Buntu Pane	-	-	-	-
17. Tinggi Raja	-	-	-	-
18. Setia Janji	-	-	-	-
19. Meranti	-	-	-	-
20. Pulo Bandring	-	-	-	-
21. Rawang Panca Arga	-	-	-	-
22. Air Joman	-	-	-	-
23. Silau Laut	-	-	-	-
24. Kisaran Barat	-	-	-	-
25. Kisaran Timur	890	-	-	2 400
Asahan	890	-	-	2 400

Sumber : Dinas Peternakan dan Kesehatan Hewan Kabupaten Asahan

Source : Animal Husbandry and Animal Health Service of Asahan Regency

Tabel 5.5.5 **Produksi Telur Menurut Jenis dan Kecamatan (ton), 2020**
Table 5.5.5 **Egg Production by Type and District (ton), 2020**

	Kecamatan <i>District</i>	Produksi Telur <i>Egg Production</i>		
		Ayam Petelur <i>Layer</i>	Ayam Kampung <i>Domestic Hens</i>	Itik/Itik Manila <i>Duck/Duck Manila</i>
	(1)	(2)	(3)	(4)
1.	B. P. Mandoge	-	196,35	35,67
2.	Bandar Pulau	-	29,35	30,56
3.	Aek Songsongan	-	28,27	50,93
4.	Rahuning	-	20,01	29,10
5.	Pulau Rakyat	-	29,47	134,86
6.	Aek Kuasan	-	132,26	159,49
7.	Aek Ledong	-	18,71	22,85
8.	Sei Kepayang	-	6,50	15,94
9.	Sei Kepayang Barat	-	6,71	18,30
10.	Sei Kepayang Timur	-	6,79	17,36
11.	Tanjung Balai	-	2,84	38,64
12.	Simpang Empat	-	317,41	60,55
13.	Teluk Dalam	18 202,00	19,12	19,22
14.	Air Batu	669,00	6,50	524,00
15.	Sei Dadap	-	18,95	58,99
16.	Buntu Pane	-	19,32	10,37
17.	Tinggi Raja	-	8,13	40,70
18.	Setia Janji	-	13,27	47,49
19.	Meranti	-	232,90	79,12
20.	Pulo Bandring	-	29,55	59,90
21.	Rawang Panca Arga	-	10,26	49,83
22.	Air Joman	-	10,29	50,86
23.	Silau Laut	-	29,35	39,21
24.	Kisaran Barat	-	19,52	19,97
25.	Kisaran Timur	-	8,78	38,69
	Asahan	18 871,00	1 220,61	1 652,60

Sumber : Dinas Peternakan dan Kesehatan Hewan Kabupaten Asahan

Source : *Animal Husbandry and Animal Health Service of Asahan Regency*

Tabel 5.5.6 **Produksi Daging Unggas Menurut Jenisnya dan Kecamatan (ton), 2020**
Table 5.5.6 **Poultry Meat Production by Type and District (ton), 2020**

Kecamatan <i>District</i>	Jenis Daging Unggas <i>Type of Meat Poultry</i>			
	Ayam Ras Pedaging <i>Broiler</i>	Ayam Ras Petelur <i>Layer</i>	Ayam Kampung <i>Domestic Hens</i>	Itik/Itik Manila <i>Duck/Duck Manila</i>
(1)	(2)	(3)	(4)	(5)
1. B. P. Mandoge	30,57	-	67,02	3,39
2. Bandar Pulau	72,21	-	8,78	2,44
3. Aek Songsongan	1 933,24	-	7,54	4,07
4. Rahuning	19,22	-	6,42	2,17
5. Pulau Rakyat	189,60	-	8,14	10,29
6. Aek Kuasan	17,79	-	40,74	11,46
7. Aek Ledong	15,05	-	4,59	2,35
8. Sei Kepayang	167,20	-	2,03	2,13
9. Sei Kepayang Barat	1,54	-	2,01	2,44
10. Sei Kepayang Timur	-	-	2,03	2,33
11. Tanjung Balai	-	-	1,62	3,53
12. Simpang Empat	1 922,92	-	68,01	4,68
13. Teluk Dalam	1 810,81	-	4,72	2,44
14. Air Batu	177,03	-	2,12	40,73
15. Sei Dadap	1 897,44	1 470,70	6,83	4,89
16. Buntu Pane	188,20	57,76	4,53	1,63
17. Tinggi Raja	6,81	-	3,55	3,46
18. Setia Janji	28,51	-	4,06	3,06
19. Meranti	8,33	-	77,37	6,32
20. Pulo Bandring	-	-	9,05	4,07
21. Rawang Panca Arga	6,61	-	4,88	4,28
22. Air Joman	1 899,92	-	4,78	4,40
23. Silau Laut	15,86	-	9,15	3,86
24. Kisaran Barat	51,46	374,46	6,64	2,13
25. Kisaran Timur	-	-	3,47	3,25
Asahan	10 460,32	1 902,92	360,08	135,80

Sumber : Dinas Peternakan dan Kesehatan Hewan Kabupaten Asahan

Source : *Animal Husbandry and Animal Health Service of Asahan Regency*

Tabel
Table**5.5.7** **Produksi Daging Menurut Jenis Ternak dan Kecamatan (ton),**
2020
Meat Production by Kind of Livestock and District (ton), 2020

	Kecamatan <i>District</i>	Jenis Produksi Daging <i>Kind of Meat Production</i>			
		Sapi <i>Cow</i>	Kerbau <i>Buffalo</i>	Kambing/ Domba <i>Goat/Sheep</i>	Babi <i>Pig</i>
	(1)	(2)	(3)	(4)	(5)
1.	B. P. Mandoge	102,74	-	4,74	16,09
2.	Bandar Pulau	100,19	-	8,14	2,30
3.	Aek Songsongan	159,49	2,55	9,16	-
4.	Rahuning	90,21	2,37	6,14	-
5.	Pulau Rakyat	100,49	2,91	5,39	10,12
6.	Aek Kuasan	91,54	-	6,83	2,03
7.	Aek Ledong	63,88	-	4,78	-
8.	Sei Kepayang	19,22	2,26	3,70	5,25
9.	Sei Kepayang Barat	19,10	3,47	3,50	-
10.	Sei Kepayang Timur	19,52	-	2,80	-
11.	Tanjung Balai	36,73	-	4,88	-
12.	Simpang Empat	31,53	2,83	5,59	3,10
13.	Teluk Dalam	34,60	-	4,07	9,45
14.	Air Batu	73,38	2,69	7,56	11,17
15.	Sei Dadap	-	-	6,44	2,11
16.	Buntu Pane	90,41	2,72	3,14	-
17.	Tinggi Raja	40,69	4,04	4,14	-
18.	Setia Janji	38,83	2,67	3,53	3,80
19.	Meranti	29,39	3,76	2,47	-
20.	Pulo Bandring	159,07	-	5,41	-
21.	Rawang Panca Arga	28,56	3,26	1,79	-
22.	Air Joman	50,44	4,10	4,69	-
23.	Silau Laut	81,37	3,86	2,11	4,60
24.	Kisaran Barat	287,94	2,46	4,64	-
25.	Kisaran Timur	464,50	75,28	23,48	47,16
	Asahan	2 213,82	121,23	139,12	114,88

Sumber : Dinas Peternakan dan Kesehatan Hewan Kabupaten Asahan

Source : *Animal Husbandry and Animal Health Service of Asahan Regency*

Tabel 5.5.8 **Populasi Ternak Unggas Menurut Jenis Ternak (ekor), 2005 - 2020**
Table *Poultry Population by Kind of Poultry (tail), 2005 - 2020*

Tahun Year	Jenis Unggas Kind of Poultry			
	Ayam Ras Petelur Layer	Ayam Ras Pedaging Broiler	Ayam Kampung Domestic	Itik/Itik Manila Duck
(1)	(2)	(3)	(4)	(5)
2005	1 115 500	2 050 000	1 937 200	440 395
2006	1 240 207	3 501 685	1 958 628	489 228
2007	1 381 820	3 895 012	1 639 538	547 666
2008	1 453 700	3 800 000	653 348	134 611
2009	1 482 770	4 066 000	666 415	137 303
2010	1 519 839	6 400 000	679 740	139 743
2011	1 741 845	6 448 603	682 121	115 863
2012	2 271 203	6 924 723	712 752	116 408
2013	2 272 203	7 116 437	821 384	200 539
2014	2 273 503	7 159 943	874 833	200 380
2015	2 695 000	8 500 620	966 388	239 949
2016	2 775 000	8 795 300	987 800	251 000
2017	3 891 500	9 986 650	998 900	361 500
2018	3 917 154	9 998 870	1 018 100	386 610
2019	4 070 164	13 261 465	1 006 860	293 247
2020	4 102 723	13 394 069	1 014 900	295 582

Sumber : Dinas Peternakan dan Kesehatan Hewan Kabupaten Asahan

Source : *Animal Husbandry and Animal Health Service of Asahan Regency*

Tabel 5.5.9 **Populasi Ternak Kecil Menurut Jenis Ternak (ekor), 2005 - 2020**
Table 5.5.9 **Small Cattle Population by Kind of Cattle (tail), 2005 - 2020**

Tahun Year	Jenis Ternak Kecil Kind of Small Cattle		
	Kambing Goat	Domba Sheep	Babi Pig
(1)	(2)	(3)	(4)
2005	164 544	31 961	8 895
2006	166 883	33 306	9 731
2007	170 842	37 140	13 388
2008	56 300	17 050	7 050
2009	57 708	17 690	7 262
2010	66 328	19 495	7 980
2011	67 023	19 807	8 495
2012	68 868	22 073	6 898
2013	70 030	25 423	7 020
2014	70 237	25 693	6 589
2015	71 248	26 907	8 843
2016	73 400	27 800	9 000
2017	86 100	38 100	10 600
2018	8 896	4 002	14 221
2019	87 858	37 389	12 489
2020	88 723	37 676	4 849

Sumber : Dinas Peternakan dan Kesehatan Hewan Kabupaten Asahan

Source : *Animal Husbandry and Animal Health Service of Asahan Regency*

Tabel 5.5.10 **Populasi Ternak Besar Menurut Jenis Ternak (ekor), 2005 - 2020**
Table 5.5.10 **Livestock Population by Kind of Livestock (tail), 2005 - 2020**

Tahun Year	Jenis Ternak Besar Kind of Livestock			
	Sapi Cow	Kerbau Buffalo	Kuda Horse	Sapi Perah Cow Milk
(1)	(2)	(3)	(4)	(5)
2005	42 050	4 115	-	-
2006	45 565	4 681	-	-
2007	52 225	4 384	-	-
2008	36 200	1 747	-	-
2009	37 648	1 773	-	-
2010	41 548	1 861	-	12
2011	67 624	1 035	6	10
2012	75 094	1 107	-	11
2013	79 802	1 323	-	3
2014	83 256	1 351	-	12
2015	87 818	1 478	-	-
2016	90 847	1 510	-	-
2017	10 998	1 668	-	-
2018	11 412	1 714	-	-
2019	139 181	2 294	-	-
2020	140 562	2 300	-	-

Sumber : Dinas Peternakan dan Kesehatan Hewan Kabupaten Asahan

Source : Animal Husbandry and Animal Health Service of Asahan Regency

5.6 Perikanan/*Fishery*

Tabel
Table 5.6.1 **Produksi Ikan Menurut Asal Tangkapan dan Kecamatan (ton), 2020**
Fish Production by Catching Area and District (ton), 2020

Kecamatan <i>District</i>	Laut <i>Sea</i>	Darat/ <i>In Land</i>		Jumlah <i>Total</i>
		Perairan Umum <i>Open Water</i>	Budi Daya Fish <i>Cultivation</i>	
(1)	(2)	(3)	(4)	(5)
1. B. P. Mandoge	-	-	36,37	36,37
2. Bandar Pulau	-	-	103,56	103,56
3. Aek Songsongan	-	-	50,24	50,24
4. Rahuning	-	-	9,76	9,76
5. Pulau Rakyat	-	35,50	81,20	116,70
6. Aek Kuasan	-	-	30,78	30,78
7. Aek Ledong	-	-	16,15	16,15
8. Sei Kepayang	-	26,42	5,25	31,67
9. Sei Kepayang Barat	6 851,81	10,59	4,40	6 866,80
10. Sei Kepayang Timur	4 295,72	4,79	6,20	4 306,71
11. Tanjung Balai	22 132,37	5,30	3,00	22 140,67
12. Simpang Empat	-	25,91	96,25	122,16
13. Teluk Dalam	-	62,99	16,16	79,15
14. Air Batu	-	-	58,70	58,70
15. Sei Dadap	-	-	24,60	24,60
16. Buntu Pane	-	-	45,35	45,35
17. Tinggi Raja	-	-	16,40	16,40
18. Setia Janji	-	-	1,71	1,71
19. Meranti	-	-	36,80	36,80
20. Pulo Bandring	-	-	22,80	22,80
21. Rawang Panca Arga	-	-	925,20	925,20
22. Air Joman	726,48	25,30	224,30	976,08
23. Silau Laut	2 888,14	10,66	7,10	2 905,90
24. Kisaran Barat	-	-	3,30	3,30
25. Kisaran Timur	-	-	8,98	8,98
Asahan	36 894,52	207,46	1 834,56	38 936,54

Sumber : Dinas Perikanan Kabupaten Asahan

Source : Fisheries Service of Asahan Regency

Jumlah Perahu/Kapal Menurut Kecamatan dan Jenis Kapal di Kabupaten Asahan (unit), 2020
Number of Marine Fishing Boat by Classification and District in Asahan Regency (unit), 2020

Kecamatan <i>District</i>	Perahu Tanpa Motor <i>Non Powered Boat</i>	Perahu Motor Tempel <i>Outboard</i>	Kapal Motor <i>Motor Ship</i>
(1)	(2)	(3)	(4)
1. B. P. Mandoge	-	-	-
2. Bandar Pulau	-	-	-
3. Aek Songsongan	-	-	-
4. Rahuning	-	-	-
5. Pulau Rakyat	-	-	-
6. Aek Kuasan	-	-	-
7. Aek Ledong	-	-	-
8. Sei Kepayang	-	-	11
9. Sei Kepayang Barat	110	230	250
10. Sei Kepayang Timur	150	310	260
11. Tanjung Balai	175	620	622
12. Simpang Empat	28	20	16
13. Teluk Dalam	-	-	-
14. Air Batu	-	-	-
15. Sei Dadap	-	-	-
16. Buntu Pane	-	-	-
17. Tinggi Raja	-	-	-
18. Setia Janji	-	-	-
19. Meranti	-	-	-
20. Pulo Bandring	-	-	-
21. Rawang Panca Arga	-	-	-
22. Air Joman	-	-	-
23. Silau Laut	57	170	171
24. Kisaran Barat	-	-	-
25. Kisaran Timur	-	-	-
Asahan	520	1 350	1 330

Sumber : Dinas Perikanan Kabupaten Asahan

Source : Fisheries Service of Asahan Regency

Tabel 5.6.3 **Jumlah Perahu Penangkap Ikan Laut Menurut Kategori dan Kecamatan (unit), 2020**
Table 5.6.3 **Number of Marine Fishing Boat by Classification and District (unit), 2020**

Kecamatan <i>District</i>	Perahu Tanpa Motor <i>Non Powered Boat</i>			Perahu Dengan Motor <i>Powered Boat</i>		
	Jukung <i>Dugout Boat</i>	Perahu <i>Boat</i>	Jumlah <i>Total</i>	Jukung <i>Dugout Boat</i>	Perahu <i>Boat</i>	Jumlah <i>Total</i>
(1)	(2)	(3)	(4)	(5)	(6)	(7)
1. B. P. Mandoge	-	-	-	-	-	-
2. Bandar Pulau	-	-	-	-	-	-
3. Aek Songsongan	-	-	-	-	-	-
4. Rahuning	-	-	-	-	-	-
5. Pulau Rakyat	-	-	-	-	-	-
6. Aek Kuasan	-	-	-	-	-	-
7. Aek Ledong	-	-	-	-	-	-
8. Sei Kepayang	-	-	-	-	10	10
9. Sei Kepayang Barat	6	104	110	12	467	479
10. Sei Kepayang Timur	7	143	150	6	564	570
11. Tanjung Balai	9	166	175	5	1 224	1 229
12. Simpang Empat	-	28	28	-	32	32
13. Teluk Dalam	-	-	-	-	-	-
14. Air Batu	-	-	-	-	-	-
15. Sei Dadap	-	-	-	-	-	-
16. Buntu Pane	-	-	-	-	-	-
17. Tinggi Raja	-	-	-	-	-	-
18. Setia Janji	-	-	-	-	-	-
19. Meranti	-	-	-	-	-	-
20. Pulo Bandring	-	-	-	-	-	-
21. Rawang Panca Arga	-	-	-	-	-	-
22. Air Joman	-	-	-	-	-	-
23. Silau Laut	8	49	57	-	348	348
24. Kisaran Barat	-	-	-	-	-	-
25. Kisaran Timur	-	-	-	-	-	-
Asahan	30	490	520	23	2 645	2 668

Sumber : Dinas Perikanan Kabupaten Asahan

Source : Fisheries Service of Asahan Regency

Tabel 5.6.4 **Jumlah Alat Penangkap Ikan Menurut Jenisnya dan Kecamatan**
Table 5.6.4 **(unit), 2020**
Number of Fishing Tools by Type and District (unit), 2020

Kecamatan <i>District</i>	Jaring Angkat/Remove Net			
	Bagan Perahu/ Rakit <i>Raft</i>	Bagan Tancap	Sero	Jaring Angkat Lainnya <i>Others</i> <i>Remove Net</i>
(1)	(2)	(3)	(4)	(5)
1. B. P. Mandoge	-	-	-	-
2. Bandar Pulau	-	-	-	-
3. Aek Songsongan	-	-	-	-
4. Rahuning	-	-	-	-
5. Pulau Rakyat	-	-	-	-
6. Aek Kuasan	-	-	-	-
7. Aek Ledong	-	-	-	-
8. Sei Kepayang	-	-	-	-
9. Sei Kepayang Barat	-	-	-	-
10. Sei Kepayang Timur	-	-	-	-
11. Tanjung Balai	-	-	-	-
12. Simpang Empat	-	-	-	-
13. Teluk Dalam	-	-	-	-
14. Air Batu	-	-	-	-
15. Sei Dadap	-	-	-	-
16. Buntu Pane	-	-	-	-
17. Tinggi Raja	-	-	-	-
18. Setia Janji	-	-	-	-
19. Meranti	-	-	-	-
20. Pulo Bandring	-	-	-	-
21. Rawang Panca Arga	-	-	-	-
22. Air Joman	-	-	-	-
23. Silau Laut	-	-	-	-
24. Kisaran Barat	-	-	-	-
25. Kisaran Timur	-	-	-	-
Asahan	-	-	-	-

Lanjutan Tabel/*Continued Table* 5.6.4

Kecamatan <i>District</i>	Pancing/ <i>Fishhook</i>			
	Rawai Hanyut	Rawai Tetap	Rawai Tuna	Pancing Lainnya <i>Other Fishhook</i>
(1)	(6)	(7)	(8)	(9)
1. B. P. Mandoge	-	-	-	-
2. Bandar Pulau	-	-	-	-
3. Aek Songsongan	-	-	-	-
4. Rahuning	-	-	-	-
5. Pulau Rakyat	-	-	-	13
6. Aek Kuasan	-	-	-	-
7. Aek Ledong	-	-	-	-
8. Sei Kepayang	-	-	-	19
9. Sei Kepayang Barat	-	36	116	365
10. Sei Kepayang Timur	-	38	125	67
11. Tanjung Balai	-	42	134	153
12. Simpang Empat	-	-	85	16
13. Teluk Dalam	-	-	-	10
14. Air Batu	-	-	-	-
15. Sei Dadap	-	-	-	-
16. Buntu Pane	-	-	-	-
17. Tinggi Raja	-	-	-	-
18. Setia Janji	-	-	-	-
19. Meranti	-	-	-	-
20. Pulo Bandring	-	-	-	-
21. Rawang Panca Arga	-	-	-	-
22. Air Joman	-	-	-	20
23. Silau Laut	-	29	-	78
24. Kisaran Barat	-	-	-	-
25. Kisaran Timur	-	-	-	-
Asahan	-	145	460	741

Lanjutan Tabel/*Continued Table* 5.6.4

Kecamatan <i>District</i>	Pukat Kantong/ <i>Dragnet</i>			
	Tuamang	Songko	Pukat Rantai	Pukat Cincin
(1)	(10)	(11)	(12)	(13)
1. B. P. Mandoge	-	-	-	-
2. Bandar Pulau	-	-	-	-
3. Aek Songsongan	-	-	-	-
4. Rahuning	-	-	-	-
5. Pulau Rakyat	-	-	-	-
6. Aek Kuasan	-	-	-	-
7. Aek Ledong	-	-	-	-
8. Sei Kepayang	-	-	-	210
9. Sei Kepayang Barat	-	-	245	445
10. Sei Kepayang Timur	-	-	360	465
11. Tanjung Balai	-	-	1275	677
12. Simpang Empat	-	-	-	-
13. Teluk Dalam	-	-	-	-
14. Air Batu	-	-	-	-
15. Sei Dadap	-	-	-	-
16. Buntu Pane	-	-	-	-
17. Tinggi Raja	-	-	-	-
18. Setia Janji	-	-	-	-
19. Meranti	-	-	-	-
20. Pulo Bandring	-	-	-	-
21. Rawang Panca Arga	-	-	-	-
22. Air Joman	-	-	-	-
23. Silau Laut	-	-	200	633
24. Kisaran Barat	-	-	-	-
25. Kisaran Timur	-	-	-	-
Asahan	-	-	2 080	2 430

Lanjutan Tabel/*Continued Table* 5.6.4

Kecamatan <i>District</i>	Jaring Insang				Tremel Net
	Jaring Insang Hanyut	Jaring Lingkar	Jaring Klitik	Jaring Insang Tetap	
(1)	(14)	(15)	(16)	(17)	(18)
1. B. P. Mandoge	-	-	-	-	-
2. Bandar Pulau	-	-	-	-	-
3. Aek Songsongan	-	-	-	-	-
4. Rahuning	-	-	-	-	-
5. Pulau Rakyat	-	-	-	-	-
6. Aek Kuasan	-	-	-	-	-
7. Aek Ledong	-	-	-	-	-
8. Sei Kepayang	1	-	-	-	-
9. Sei Kepayang Barat	10	-	-	-	-
10. Sei Kepayang Timur	2	-	-	-	-
11. Tanjung Balai	12	-	-	1	-
12. Simpang Empat	-	-	-	-	-
13. Teluk Dalam	-	-	-	-	-
14. Air Batu	-	-	-	-	-
15. Sei Dadap	-	-	-	-	-
16. Buntu Pane	-	-	-	-	-
17. Tinggi Raja	-	-	-	-	-
18. Setia Janji	-	-	-	-	-
19. Meranti	-	-	-	-	-
20. Pulo Bandring	-	-	-	-	-
21. Rawang Panca Arga	-	-	-	-	-
22. Air Joman	-	-	-	-	-
23. Silau Laut	-	-	-	-	-
24. Kisaran Barat	-	-	-	-	-
25. Kisaran Timur	-	-	-	-	-
Asahan	25	-	-	1	-

Lanjutan Tabel/*Continued Table 5.6.4*

Kecamatan <i>District</i>	Perangkap/Trap			Perangkap Lainnya <i>Other Trap</i>
	Sero	Jermal	Bubu	
(1)	(19)	(20)	(21)	(22)
1. B. P. Mandoge	-	-	-	-
2. Bandar Pulau	-	-	-	-
3. Aek Songsongan	-	-	-	-
4. Rahuning	-	-	-	-
5. Pulau Rakyat	-	-	-	-
6. Aek Kuasan	-	-	-	-
7. Aek Ledong	-	-	-	-
8. Sei Kepayang	12	-	-	-
9. Sei Kepayang Barat	5	-	34	26
10. Sei Kepayang Timur	18	-	-	-
11. Tanjung Balai	-	3	-	30
12. Simpang Empat	-	-	41	-
13. Teluk Dalam	-	-	-	-
14. Air Batu	-	-	-	-
15. Sei Dadap	-	-	-	-
16. Buntu Pane	-	-	-	-
17. Tinggi Raja	-	-	-	-
18. Setia Janji	-	-	-	-
19. Meranti	-	-	-	-
20. Pulo Bandring	-	-	-	-
21. Rawang Panca Arga	-	-	-	-
22. Air Joman	-	-	-	-
23. Silau Laut	-	-	-	-
24. Kisaran Barat	-	-	-	-
25. Kisaran Timur	-	-	-	-
Asahan	35	3	75	56

Lanjutan Tabel/*Continued Table* 5.6.4

Kecamatan <i>District</i>	Alat Pengumpul Kerang <i>Clamshells</i>	Alat Penangkap Ikan Lainnya <i>Other Fishing Gear</i>
(1)	(23)	(24)
1. B. P. Mandoge	-	-
2. Bandar Pulau	-	-
3. Aek Songsongan	-	-
4. Rahuning	-	-
5. Pulau Rakyat	-	15
6. Aek Kuasan	-	-
7. Aek Ledong	-	-
8. Sei Kepayang	-	124
9. Sei Kepayang Barat	165	38
10. Sei Kepayang Timur	-	338
11. Tanjung Balai	-	216
12. Simpang Empat	151	55
13. Teluk Dalam	-	12
14. Air Batu	-	-
15. Sei Dadap	-	-
16. Buntu Pane	-	-
17. Tinggi Raja	-	-
18. Setia Janji	-	-
19. Meranti	-	-
20. Pulo Bandring	-	-
21. Rawang Panca Arga	-	-
22. Air Joman	-	32
23. Silau Laut	-	322
24. Kisaran Barat	-	-
25. Kisaran Timur	-	-
Asahan	316	1 152

Sumber : Dinas Perikanan Kabupaten Asahan

Source : Fisheries Service of Asahan Regency

Tabel 5.6.5 **Jumlah Rumah Tangga Budi Daya Perikanan Menurut Jenis Budi Daya dan Kecamatan, 2020**
Table 5.6.5 **Number of Fish Culture's Household by Type of Culture and District, 2020**

	Kecamatan <i>District</i>	Jumlah Rumah Tangga <i>Number of Households</i>				Jaring Apung <i>Floating Net</i>	Jumlah <i>Total</i>
		Tambak <i>Brack fish</i>	Kolam Fresh <i>Water- pond</i>	Sawah <i>Paddy field</i>	Kolam Air Deras		
	(1)	(2)	(3)	(4)	(5)	(6)	(7)
1.	B. P. Mandoge	-	20	-	-	-	20
2.	Bandar Pulau	-	35	-	-	-	35
3.	Aek Songsongan	-	36	-	-	15	51
4.	Rahuning	-	45	-	-	-	45
5.	Pulau Rakyat	-	72	-	-	30	102
6.	Aek Kuasan	-	22	-	-	-	22
7.	Aek Ledong	-	65	-	-	-	65
8.	Sei Kepayang	-	22	-	-	-	22
9.	Sei Kepayang Barat	-	19	-	-	-	19
10.	Sei Kepayang Timur	-	23	-	-	-	23
11.	Tanjung Balai	-	24	-	-	-	24
12.	Simpang Empat	-	125	-	-	10	135
13.	Teluk Dalam	-	39	-	-	14	53
14.	Air Batu	-	92	-	-	-	92
15.	Sei Dadap	-	105	-	-	-	105
16.	Buntu Pane	-	56	-	-	-	56
17.	Tinggi Raja	-	45	-	-	-	45
18.	Setia Janji	-	44	-	-	-	44
19.	Meranti	-	79	20	-	-	99
20.	Pulo Bandring	-	70	-	-	-	70
21.	Rawang Panca Arga	-	44	48	-	-	92
22.	Air Joman	-	80	-	-	16	96
23.	Silau Laut	24	32	-	-	10	66
24.	Kisaran Barat	-	66	-	-	-	66
25.	Kisaran Timur	-	52	-	-	-	52
	Asahan	24	1 312	68		95	1 499

Sumber : Dinas Perikanan Kabupaten Asahan
 Source : Fisheries Service of Asahan Regency

Tabel 5.6.6 **Jumlah Nelayan Menurut Kategori Pekerjaan dan Kecamatan (orang), 2020**
Table 5.6.6 **Number of Fishermen by Classification and District (person), 2020**

	Kecamatan <i>District</i>	Kategori/ <i>Classification</i>			Jumlah <i>Total</i>
		Penuh <i>Full Time</i>	Sambilan Utama <i>Part Time</i>	Sambilan Tambah <i>Past Time</i>	
	(1)	(2)	(3)	(4)	(5)
1.	B. P. Mandoge	-	-	-	-
2.	Bandar Pulau	-	-	-	-
3.	Aek Songsongan	-	-	-	-
4.	Rahuning	-	-	-	-
5.	Pulau Rakyat	168	196	107	471
6.	Aek Kuasan	-	-	-	-
7.	Aek Ledong	-	-	-	-
8.	Sei Kepayang	125	210	113	448
9.	Sei Kepayang Barat	646	743	202	1 591
10.	Sei Kepayang Timur	616	760	240	1 616
11.	Tanjung Balai	847	1145	430	2 442
12.	Simpang Empat	217	260	178	655
13.	Teluk Dalam	140	175	145	460
14.	Air Batu	-	-	-	-
15.	Sei Dadap	-	-	-	-
16.	Buntu Pane	-	-	-	-
17.	Tinggi Raja	-	-	-	-
18.	Setia Janji	-	-	-	-
19.	Meranti	-	-	-	-
20.	Pulo Bandring	-	-	-	-
21.	Rawang Panca Arga	-	-	-	-
22.	Air Joman	67	94	129	290
23.	Silau Laut	602	759	240	1 601
24.	Kisaran Barat	-	-	-	-
25.	Kisaran Timur	-	-	-	-
	Asahan	3 428	4 342	1 784	9 574

Sumber : Dinas Perikanan Kabupaten Asahan

Source : Fisheries Service of Asahan Regency

Tabel 5.6.7 **Jumlah Rumah Tangga Nelayan yang Menggunakan Alat Penangkap Ikan Laut Menurut Jenisnya dan Kecamatan, 2020**
Table 5.6.7 **Number of Fishermen's Household that Used Marine Fishing Catching Tools by Type and District, 2020**

Kecamatan <i>District</i>	Jenis Alat yang Digunakan <i>Type of Catching Tools</i>		
	Tanpa Perahu <i>Without Boat</i>	Perahu Tanpa Motor <i>Non Powered</i>	Perahu Dengan Motor Tempel <i>Out Board</i>
(1)	(2)	(3)	(4)
1. B. P. Mandoge	-	-	-
2. Bandar Pulau	-	-	-
3. Aek Songsongan	-	-	-
4. Rahuning	-	-	-
5. Pulau Rakyat	58	59	-
6. Aek Kuasan	-	-	-
7. Aek Ledong	-	-	-
8. Sei Kepayang	187	101	69
9. Sei Kepayang Barat	207	102	258
10. Sei Kepayang Timur	286	116	226
11. Tanjung Balai	439	130	407
12. Simpang Empat	43	-	-
13. Teluk Dalam	116	72	-
14. Air Batu	-	-	-
15. Sei Dadap	-	-	-
16. Buntu Pane	-	-	-
17. Tinggi Raja	-	-	-
18. Setia Janji	-	-	-
19. Meranti	-	-	-
20. Pulo Bandring	-	-	-
21. Rawang Panca Arga	-	-	-
22. Air Joman	131	65	-
23. Silau Laut	483	125	390
24. Kisaran Barat	-	-	-
25. Kisaran Timur	-	-	-
Asahan	1 950	770	1 350

Lanjutan Tabel/*Continued Table 5.6.7*

Kecamatan <i>District</i>	Jenis Alat Yang Digunakan <i>Type of Catching tools</i>					Jumlah <i>Total</i>
	Kapal Motor/ <i>Board Motor</i>					
	<5 Gt	5-9 Gt	10-19 Gt	>20 Gt	Sub Jumlah	
(1)	(5)	(6)	(7)	(8)	(9)	(10)
1. B. P. Mandoge	-	-	-	-	-	-
2. Bandar Pulau	-	-	-	-	-	-
3. Aek Songsongan	-	-	-	-	-	-
4. Rahuning	-	-	-	-	-	-
5. Pulau Rakyat	-	-	-	-	-	117
6. Aek Kuasan	-	-	-	-	-	-
7. Aek Ledong	-	-	-	-	-	-
8. Sei Kepayang	10	1	-	-	11	351
9. Sei Kepayang Barat	467	6	-	-	473	1 040
10. Sei Kepayang Timur	324	3	-	-	327	955
11. Tanjung Balai	677	1	-	-	678	1 651
12. Simpang Empat	15	1	-	-	16	59
13. Teluk Dalam	-	-	-	-	-	188
14. Air Batu	-	-	-	-	-	-
15. Sei Dadap	-	-	-	-	-	-
16. Buntu Pane	-	-	-	-	-	-
17. Tinggi Raja	-	-	-	-	-	-
18. Setia Janji	-	-	-	-	-	-
19. Meranti	-	-	-	-	-	-
20. Pulo Bandring	-	-	-	-	-	-
21. Rawang Panca Arga	-	-	-	-	-	-
22. Air Joman	30	-	-	-	30	226
23. Silau Laut	204	-	-	-	204	1 202
24. Kisaran Barat	-	-	-	-	-	-
25. Kisaran Timur	-	-	-	-	-	-
Asahan	1 727	12			1 739	5 789

Sumber : Dinas Perikanan Kabupaten Asahan

Source : Fisheries Service of Asahan Regency

BAB 6

CHAPTER 6


INDUSTRI, PERTAMBANGAN & ENERGI

INDUSTRY, MINING & ENERGY

JUMLAH AIR BERSIH YANG DISALURKAN (M3)

number Distributed Water

2020



RUMAH TANGGA
3.322.167

NIAGA

211.902

PEMERINTAH

179.845

BADAN SOSIAL & RS

95.156

TEMPAT IBADAH/UMUM

56.919

INDUSTRI

936

JUMLAH PELANGGAN PDAM

Number of Customers
Local Water company

2020



20.551

JUMLAH INDUSTRI BESAR/SEDANG

number of large/medium
manufacturing establishment

2020



91



NILAI DALAM RUPIAH
value in rupiah

RP. 19,9 MILYAR
billion

PETUNJUK TEKNIS**TECHNICAL NOTES**

1. **Pelanggan** adalah individu atau kelompok, baik rumah tangga, perusahaan atau institusi non-profit yang membeli air bersih dari perusahaan air bersih.
 2. **Air disalurkan** adalah volume air bersih dari perusahaan air bersih.
 3. **Kapasitas listrik terpasang** adalah total kapasitas dari seluruh mesin pembangkit listrik yang dioperasikan.
 4. **Listrik yang dibangkitkan** adalah jumlah listrik yang dibangkitkan oleh seluruh mesin pembangkit listrik dan dinyatakan dalam satuan dasar Watt hours.
 5. **Jumlah listrik/gas/air bersih yang terjual/ didistribusikan** adalah banyaknya listrik/gas/air bersih yang disalurkan kepada para pelanggan.
 6. **Kapasitas produksi potensial** adalah hubungan antara output yang sebenarnya diproduksi dengan peralatan yang terpasang dan potensi output yang dapat diproduksi dengan peralatan terpasang tersebut, jika kapasitas sepenuhnya digunakan.
 7. **Volume air bersih yang disalurkan** adalah banyaknya air bersih yang disalurkan oleh perusahaan air bersih.
1. **Customers** are individuals or groups, whether household, company or non-profit institutions that buy water supply from water supply establishment.
 2. **Distributed water** is the volume of water supply from water supply establishment.
 3. **Installed electricity capacity** is the total capacity of all operated power plants machines.
 4. **Electricity generated** is the amount of electricity generated by all power plant engine in Watt hours standard unit.
 5. **Sold/distributed lectricity /gas /cleaned water** is total electricity/gas/cleaned water distributed to customers
 6. **Potential capacity production** is relationship between output that is actually produced with the installed equipment, and the potential output which could be produced with it, if capacity was fully used.
 7. **Volume of water distributed** is the amount of water that can be distributed by the water company (in units of m3).

(dalam satuan m³). Semakin besar volume air bersih yang disalurkan maka akan semakin terpenuhi kebutuhan konsumen akan air bersih.

8. **Pengumpulan data industri besar dan sedang** dilakukan melalui Survei Industri Besar dan Sedang yang dilaksanakan setiap tahun secara lengkap (sensus) sejak tahun 1975. Survei Industri Besar dan Sedang mencakup semua perusahaan industri yang mempunyai tenaga kerja 20 orang atau lebih dengan menggunakan kuesioner II A.
 9. **Klasifikasi industri** yang digunakan dalam survei ini berdasar kepada Klasifikasi Baku Lapangan Usaha Indonesia (KBLI). KBLI adalah klasifikasi lapangan usaha yang berdasar kepada International Standard Industrial Classification of All Economic Activities (ISIC) revisi 4 yang telah disesuaikan dengan kondisi Indonesia.
 10. **Industri manufaktur** adalah suatu kegiatan ekonomi yang melakukan kegiatan mengubah suatu barang dasar secara mekanis, kimia, atau dengan tangan sehingga menjadi barang jadi/setengah jadi, dan atau barang yang kurang nilainya menjadi barang yang lebih tinggi nilainya, dan sifatnya lebih dekat kepada pemakai akhir. Termasuk dalam kegiatan ini adalah jasa industri dan pekerjaan perakitan.
8. **Data collection of large and medium scale manufacturing** is conducted through The Large and Medium Manufacturing Establishment Survey that has been done annually for all industries (census) since 1975. Large and Medium Manufacturing Establishment Survey covers all manufactures/ industries with 20 workers or more by questionnaire II A.
 9. **The industrial clasification** adopted in this survey refers to the Klasifikasi Baku Lapangan Usaha Indonesia (KBLI). KBLI is classification of economic activities based on the International Standard Industrial Classification of All Economic Activities (ISIC rev 4) that has been modified according to the local condition in Indonesia.
 10. **Manufacturing industry** is defined as an economic activity processing basic goods mechanically, chemicals or manually into final or intermediate goods. It is also defined as processing of lower value goods into higher value goods as final or intermediate products. The activities also include services for manufacturing and assembling.

11. **Industri manufaktur** dikelompokkan ke dalam 4 golongan berdasarkan banyaknya pekerja, yaitu: industri besar (100 orang pekerja atau lebih), industri sedang/menengah (20–99 orang pekerja), industri kecil (5–19 orang pekerja), dan industri mikro (1–4 orang pekerja).
12. **Jasa industri** adalah kegiatan industri yang melayani keperluan pihak lain. Pada kegiatan ini bahan baku disediakan oleh pihak lain sedangkan pihak pengolah hanya melakukan pengolahannya dengan mendapat imbalan sebagai balas jasa (upah maklon).
13. **Perusahaan atau usaha industri** adalah suatu unit (kesatuan) usaha yang melakukan kegiatan ekonomi, bertujuan menghasilkan barang atau jasa, terletak pada suatu bangunan atau lokasi tertentu, dan mempunyai catatan administrasi tersendiri mengenai produksi dan struktur biaya serta ada seorang atau lebih yang bertanggung jawab atas usaha tersebut.
14. **Data industri besar dan sedang** dikumpulkan oleh BPS sedangkan data industri kecil dan rumah tangga diperoleh dari dinas Koperasi dan Perdagangan Kabupaten Asahan.
11. **Manufacturing industries** are categorized into four groups, based on the number of employees: large scale manufacturing (100 employees or more), medium scale manufacturing (20–99 employees), small scale manufacturing (5–19 employees), and micro industry (1–4 employees).
12. **Services for manufacturing** is defined as a manufacturing activity which serving other manufacturing establishments. In this case, raw materials are supplied by others while the workers are paid as a compensation for processing raw materials.
13. **Manufacturing establishment** is defined as a production unit engaged in economic activity, producing goods or services, located in a building or in a certain location, keeping a business record concerning the production and cost structure, and having a person or more that are responsible to those activities.
14. **Data on large and medium manufacturing industries** is collected every year by BPS through a survey. While data on small and cottage industries is Cooperative, Manufacturing and Trade of Asahan Regency.

ULASAN	DESCRIPTION
<p>Kebutuhan listrik penduduk Kabupaten Asahan sebagian besar dipasok oleh PLN Ranting Kisaran. Pada tahun 2020 di PLN Ranting Kisaran terdapat 48.088 pelanggan pascabayar dengan jumlah daya tersambung sebesar 62.510.805 KVA, dan 43.231 pelanggan Prabayar dengan jumlah daya tersambung sebesar 45.817.650 KVA.</p>	<p><i>Most of the electricity consumption of Asahan Regency supplied by the electricity state enterprise of Kisaran Branch. In 2020, there were 48.088 postpaid customers with the quantity of electricity sold connected as much as 62.510.805 KVA and 43.231 prepaid customers with the quantity of electricity sold connected as much as 45.817.650 KVA.</i></p>
<p>Air bersih yang disalurkan PDAM Kisaran ke wilayah Kabupaten Asahan tahun 2020 sebanyak 3.866.496 meter kubik dan jumlah pelanggan air bersih sebanyak 20.551 pelanggan.</p>	<p><i>Clean water supply which are distributed by PDAM Kisaran the year 2020 as much as 3.866.496 meters cubic and number of its customer were 20.551 customers.</i></p>
<p>Di Indonesia, sektor industri dikelompokkan atas industri skala besar, sedang, kecil dan rumah tangga. Pengelompokan ini didasarkan pada banyaknya jumlah tenaga kerja yang bekerja pada industri tersebut.</p>	<p><i>In Indonesia, industrial sector are grouped on a large scale industries, medium, small, and households. These groupings are based on the number of labor who worked in the industry.</i></p>
<p>Menurut Klasifikasi Baku Lapangan Usaha Indonesia di Kabupaten Asahan pada Tahun 2020, jumlah perusahaan industri besar dan sedang di Asahan sebanyak 91 perusahaan, 19 perusahaan besar dan 72 perusahaan sedang. Jumlah perusahaan terbanyak berada di Kecamatan Silau Laut, disusul Kecamatan Kisaran Timur.</p>	<p><i>By Industrial Code in Asahan Regency In 2020, the number of large and medium industrial enterprises in Asahan were 91 companies, 19 large companies and 72 medium companies. The highest number of companies are in Silau Laut District, followed by Kisaran Timur District.</i></p>

Gambar 6.1 Jumlah Perusahaan Industri Besar/Sedang Menurut Kecamatan, 2016 - 2020
Figure 6.1 Number of Large/Medium Manufacturing Establishments by District, 2016 – 2020



Sumber : Badan Pusat Statistik Kabupaten Asahan

Source : BPS-Statistics of Asahan Regency

Jumlah Energi Listrik yang Diproduksi Dibeli Diterima Susut dan Dijual PT. PLN (Persero) Rayon Kisaran (MWH), 2016 - 2020

Tabel 6.1 *Number of Electricity Produced Purchased Received Loss by Distribution and Sales State Electricity Company (PLN) of Kisaran Subsection (MWH), 2016 - 2020*

Uraian <i>Description</i>	Tahun <i>Year</i>				
	2016	2017	2018	2019	2020
(1)	(2)	(3)	(4)	(5)	(6)
A Energi/Energy					
1. Diproduksi/ <i>Produced</i>	-	-	-	-	-
2. Dibeli/ <i>Purchased</i>	-	-	-	-	-
3. Diterima dari GI/ <i>Receive from Main Storage</i>	197 129 627	525 510075	533 056 297	-	572 031 088
B Pemakaian dan Susut/ <i>Losses and Utilization</i>					
1. Dipakai sendiri/ <i>Consumption</i>	-	-	-	-	-
2. Susut jaringan distribusi <i>Loss by Distribution (%)</i>	17,87	13,12	13,05	-	7,87
3. Dijual/ <i>Sales</i>	161 909 616	165 212 687	177 406 638	-	191 560 668
4. Dijual ke PLN Wil. I dan III <i>Sales to PLN Region I & III</i>	-	-	-	-	-

Sumber : PLN Wilayah II Ranting Kisaran

Source : *State Electricity Company Subsection of Region II Kisaran*

**Jumlah Pelanggan Daya Tersambung dan Penjualan Listrik
PT. PLN (Persero) Rayon Kisaran Menurut Jenis Tarif Listrik Pascabayar, 2020**
**Number of Customers Connected Capacity and Electricity Sold by State Electricity
Company (PLN) of Kisaran Subsection by Type of Postpaid Electricity Tariff, 2020**

	Jenis Tarif Type of Fee	Jumlah Pelanggan Number of Customers	Jumlah Daya Tersambung Connected Capacity (KVA)	Jumlah KWH Terjual Quantity of Electricity Sold	Nilai Penjualan Value of Electricity Sold (000 rp)
	(1)	(2)	(3)	(4)	(5)
1.	S.2 / 450 VA I	456	205 200	1 053 956	348 641 546
2.	S.2 / 900 VA I	231	207 900	1 198 358	447 103 891
3.	S.2 / 1.300 VA	51	66 300	239 812	168 154 758
4.	S.2 / 2.200 VA	62	136 400	332 176	247 434 720
5.	S.2 / 3.500 VA s/d 200	151	2 778 700	3 359 133	2 850 353 701
6.	S.3 / 200 KVA	1	240 000	991 720	789 245 940
7.	R.1 / 450 VA I	26 077	11 734 650	42 985 950	3 379 898 906
8.	R.1 / 900 VA I	3 312	2 980 800	6 528 631	2 434 381 385
9.	R.1M / 900 VA I	12 519	11 267 100	22 864 649	30 885 020 621
10.	R.1 / 1.300 VA	1 843	2 395 900	5 596 654	8 186 019 419
11.	R.1 / 2.200 VA	1 236	2 719 200	4 892 803	7 064 086 586
12.	R.2 / 3.500 VA s/d 5.500	354	1 512 400	2 353 532	3 435 259 501
13.	R.3 / 6.600 VA keatas I	35	589 700	847 796	1 234 247 449
14.	B.1 / 450 VA I	110	49 500	260 776	52 741 058
15.	B.1 / 900 VA I	181	162 900	756 935	367 709 733
16.	B.1 / 1.300 VA	129	167 700	416 160	392 429 814
17.	B.1 / 2.200 VA s/d 5.500	483	1 500 700	2 961 095	3 180 288 466
18.	B.2 / 6.600 VA s/d 200 k	461	8 530 800	13 376 783	19 188 421 669
19.	B.3 / >200 KVA	2	1 110 000	1 877 568	2 197 829 865
20.	I.1 / 3.500 s/d 14 KVA	6	67 400	89 738	90 642 456
21.	I.2 / >14 KVA s/d 200 KV	18	1 324 000	2 794 148	2 971 446 502
22.	I.3 / >200 KVA	14	9 540 000	16 543 159	18 585 476 703
23.	P.1 / 450 VA	16	7 200	48 341	29 526 175
24.	P.1 / 900 VA	29	26 100	57 127	42 107 856
25.	P.1 / 1.300 VA	9	11 700	42 681	44 772 369
26.	P.1 / 2.200 VA s/d 5.500	28	100 400	229 981	247 459 556
27.	P.1 / 6.600 VA s/d 200 k	60	1 698 800	3 268 410	4 792 508 261
28.	P.3	214	1 379 355	6 487 473	9 482 336 908
29.	L	-	-	21 082	34 668 311
	Jumlah/Total	48 088	62 510 805	142 476 627	123 170 214 125

Sumber : PLN Wilayah II Ranting Kisaran

Source : State Electricity Company Subsection of Region II Kisaran

**Tabel
Table****6.3**

**Jumlah Pelanggan Daya Tersambung dan Penjualan Listrik
PT. PLN (Persero) Ranting Kisaran Menurut Jenis Tarif Listrik Prabayar, 2020
Number of Customers Connected Capacity and Electricity Sold by State
Electricity Company (PLN) of Kisaran Subsection by Type of Prepaid Electricity
Tariff, 2020**

	Jenis Tarif Type of Fee	Jumlah Pelanggan Number of Customers	Jumlah Daya Tersambung Connected Capacity (KVA)	Jumlah KWH Terjual Quantity of Electricity Sold	Nilai Penjualan Value of Electricity Sold (000 rp)
	(1)	(2)	(3)	(4)	(5)
1.	S.2 / 450 VA I	68	30 600	43 741	14 206 598
2.	S.2 / 900 VA I	213	191 700	175 128	79 666 740
3.	S.2 / 1.300 VA	143	185 900	187 109	132 377 890
4.	S.2 / 2.200 VA	63	138 600	141 522	107 485 344
5.	S.2 / 3.500 VA s/d 200	59	362 800	223 054	200 689 459
6.	R.1 / 450 VA I	6 623	2 980 350	8 468 189	1 183 260 410
7.	R.1 / 900 VA I	5 509	4 958 100	6 058 152	2 336 807 492
8.	R.1M / 900 VA I	18 515	16 663 500	16 324 255	22 019 985 089
9.	R.1 / 1.300 VA	8 655	11 251 500	9 037 918	13 202 948 988
10.	R.1 / 2.200 VA	1 683	3 702 600	3 171 418	4 633 316 706
11.	R.2 / 3.500 VA s/d 5.500	535	2 308 800	1 719 883	2 511 336 186
12.	R.3 / 6.600 VA keatas I	29	279 400	302 581	442 497 691
13.	B.1 / 450 VA I	92	41 400	102 842	24 476 098
14.	B.1 / 900 VA I	342	307 800	241 121	151 815 618
15.	B.1 / 1.300 VA	198	257 400	297 589	287 147 529
16.	B.1 / 2.200 VA s/d 5.500	358	1 130 600	1 416 859	1 557 980 089
17.	B.2 / 6.600 VA s/d 200 k	70	739 900	1 046 100	1 528 769 833
18.	I.1 / 1.300 VA	1	1 300	136	126 211
19.	P.1 / 450 VA	2	900	-	-
20.	P.1 / 900 VA	10	9 000	3 908	2 965 667
21.	P.1 / 1.300 VA	8	10 400	10 392	10 894 980
22.	P.1 / 2.200 VA s/d 5.500	21	62 700	63 104	67 888 105
23.	P.1 / 6.600 VA s/d 200 k	4	37 400	30 136	44 018 481
24.	L	30	165 000	18 904	31 042 176
	Jumlah/Total	43 231	45 817 650	49 084 041	50 571 703 380

Sumber : PLN Wilayah II Ranting Kisaran

Source : State Electricity Company Subsection of Region II Kisaran

Tabel 6.4 Jumlah Pelanggan dan Air yang Disalurkan Menurut Kecamatan di Kabupaten Asahan, 2020
Number of Customers and Distributed Water by Subdistrict in Asahan Regency, 2020

	Kecamatan <i>District</i>	Pelanggan <i>Number of Customers</i>	Air Disalurkan <i>Distributed Water</i> (m ³)	Nilai <i>Value</i> (Rp)
	(1)	(2)	(3)	(4)
1.	B. P. Mandoge	234	63 166	236 086 950
2.	Bandar Pulau	-	-	-
3.	Aek Songsongan	-	-	-
4.	Rahuning	-	-	-
5.	Pulau Rakyat	-	-	-
6.	Aek Kuasan	-	-	-
7.	Aek Ledong	-	-	-
8.	Sei Kepayang	-	5 047	20 208 950
9.	Sei Kepayang Barat	790	120 127	466 902 300
10.	Sei Kepayang Timur	-	-	-
11.	Tanjung Balai	-	-	-
12.	Simpang Empat	2 155	389 654	1943 832 360
13.	Teluk Dalam	-	-	-
14.	Air Batu	-	-	-
15.	Sei Dadap	291	61 429	283 822 760
16.	Buntu Pane	200	36 598	178 176 400
17.	Tinggi Raja	-	-	-
18.	Setia Janji	-	-	-
19.	Meranti	883	128 879	498 870 000
20.	Pulo Bandring	-	-	-
21.	Rawang Panca Arga	-	-	-
22.	Air Joman	1 938	322 400	1610 369 150
23.	Silau Laut	819	123 407	523 378 800
24.	Kisaran Barat	6 234	1 287 127	6820 403 670
25.	Kisaran Timur	7 007	1 328 662	7351 429 050
	Asahan	20 551	3 866 496	19 933 480 390

Sumber : PDAM Tirta Silau Piasa Kisaran

Source : Water Supply Regional Establishment of Kisaran

Tabel 6.5 **Jumlah Tenaga Kerja Perusahaan Daerah Air Minum dan Upah Menurut Kecamatan, 2020**
Table 6.5 **Number of Persons Engaged in Water Supply Establishment and Wage by District, 2020**

	Kecamatan <i>District</i>	Jumlah Tenaga Kerja <i>Persons Engaged</i>			Upah/Gaji <i>Wage/Salary</i>
		Operasional <i>Operational</i>	Lainnya <i>Others</i>	Jumlah <i>Total</i>	
	(1)	(2)	(3)	(4)	(5)
1.	B. P. Mandoge	2	-	2	7 336 400
2.	Bandar Pulau	-	-	-	-
3.	Aek Songsongan	-	-	-	-
4.	Rahuning	-	-	-	-
5.	Pulau Rakyat	-	-	-	-
6.	Aek Kuasan	-	-	-	-
7.	Aek Ledong	-	-	-	-
8.	Sei Kepayang	3	-	3	10 249 800
9.	Sei Kepayang Barat	-	-	-	-
10.	Sei Kepayang Timur	-	-	-	-
11.	Tanjung Balai	6	-	6	20 497 500
12.	Simpang Empat	8	-	8	22 735 800
13.	Teluk Dalam	-	-	-	-
14.	Air Batu	-	-	-	-
15.	Sei Dadap	3	-	3	11 569 900
16.	Buntu Pane	4	-	4	13 376 100
17.	Tinggi Raja	-	-	-	-
18.	Setia Janji	-	-	-	-
19.	Meranti	6	-	6	18 572 200
20.	Pulo Bandring	-	-	-	-
21.	Rawang Panca Arga	-	-	-	-
22.	Air Joman	9	-	9	26 811 500
23.	Silau Laut	4	-	4	13 668 800
24.	Kisaran Barat	38	66	104	343 264 100
25.	Kisaran Timur				
	Asahan	83	66	149	488 082 100

Sumber : PDAM Tirta Silau Piasa Kisaran

Source : Water Supply Regional Establishment of Kisaran

Tabel 6.6 **Jumlah Air Bersih Disalurkan Menurut Jenis Konsumen dan Kecamatan (m³), 2020**
Table 6.6 **Quantity of Sanitary Water Distributed by Type of Costumer and District (m³), 2020**

	Kecamatan <i>District</i>	Jenis Konsumen <i>Type of Costumer</i>			
		Rumah Tangga <i>Household</i>	Hotel <i>Hotel</i>	Badan Sosial dan RS <i>Sosial Institution and Hospital</i>	Tempat Ibadah/Umum <i>Place of Worship/ Public</i>
	(1)	(2)	(3)	(4)	(5)
1.	B. P. Mandoge	60 065	-	723	-
2.	Bandar Pulau	-	-	-	-
3.	Aek Songsongan	-	-	-	-
4.	Rahuning	-	-	-	-
5.	Pulau Rakyat	-	-	-	-
6.	Aek Kuasan	-	-	-	-
7.	Aek Ledong	-	-	-	-
8.	Sei Kepayang	4 659	-	168	-
9.	Sei Kepayang Barat	116 111	-	2 604	-
10.	Sei Kepayang Timur	-	-	-	-
11.	Tanjung Balai	-	-	-	-
12.	Simpang Empat	355 466	-	12 604	2 329
13.	Teluk Dalam	-	-	-	-
14.	Air Batu	-	-	-	-
15.	Sei Dadap	55 411	-	1 705	3 207
16.	Buntu Pane	35 736	-	-	-
17.	Tinggi Raja	-	-	-	-
18.	Setia Janji	-	-	-	-
19.	Meranti	125 738	-	1 472	-
20.	Pulo Bandring	-	-	-	-
21.	Rawang Panca Arga	-	-	-	-
22.	Air Joman	303 696	-	7 902	-
23.	Silau Laut	118 125	-	3 535	-
24.	Kisaran Barat	1 028 353	-	42 886	51 373
25.	Kisaran Timur	1 118 807	-	21 557	10
	Asahan	3 322 167	-	95 156	56 919

Lanjutan Tabel/*Continued Table 6.6*

	Kecamatan <i>District</i>	Jenis Konsumen <i>Type of Costumer</i>			Jumlah <i>Total</i>
		Niaga <i>Commerce</i>	Industri <i>Industry</i>	Instansi Pemerintah <i>Government Institution</i>	
	(1)	(6)	(7)	(8)	(9)
1.	B. P. Mandoge	32	-	2 346	63 166
2.	Bandar Pulau	-	-	-	-
3.	Aek Songsongan	-	-	-	-
4.	Rahuning	-	-	-	-
5.	Pulau Rakyat	-	-	-	-
6.	Aek Kuasan	-	-	-	-
7.	Aek Ledong	-	-	-	-
8.	Sei Kepayang	-	-	220	5 047
9.	Sei Kepayang Barat	6	-	1 406	120 127
10.	Sei Kepayang Timur	-	-	-	-
11.	Tanjung Balai	-	-	-	-
12.	Simpang Empat	14 882	-	4 373	389 654
13.	Teluk Dalam	-	-	-	-
14.	Air Batu	-	-	429	-
15.	Sei Dadap	-	-	1 106	61 429
16.	Buntu Pane	160	-	702	36 598
17.	Tinggi Raja	-	-	-	-
18.	Setia Janji	-	-	-	-
19.	Meranti	-	-	1 669	128 879
20.	Pulo Bandring	-	-	-	-
21.	Rawang Panca Arga	-	-	-	-
22.	Air Joman	7 519	-	3 283	322 400
23.	Silau Laut	128	-	1 619	123 407
24.	Kisaran Barat	93 075	936	70 504	1 287 127
25.	Kisaran Timur	96 100	-	92 188	1 328 662
Asahan		211 902	936	179 845	3 866 496

Sumber : PDAM Tirta Silau Piasa Kisaran

Source : *Water Supply Regional Establishment of Kisaran*

Tabel 6.7 Nilai Air Bersih Disalurkan Menurut Jenis Konsumen dan Kecamatan (Rp), 2020
Table 6.7 Value of Sanitary Water Distributed by Type of Costumer and District (Rp), 2020

	Kecamatan <i>District</i>	Jenis Konsumen <i>Type of Costumer</i>			Tempat Ibadah/Umum <i>Place of Worship/ public</i>
		Rumah Tangga <i>Household</i>	Hotel <i>Hotel</i>	Badan Sosial dan RS <i>Sosial Institution and Hospital</i>	
	(1)	(2)	(3)	(4)	(5)
1.	B. P. Mandoge	215 605 450	-	1 925 100	-
2.	Bandar Pulau	-	-	-	-
3.	Aek Songsongan	-	-	-	-
4.	Rahuning	-	-	-	-
5.	Pulau Rakyat	-	-	-	-
6.	Aek Kuasan	-	-	-	-
7.	Aek Ledong	-	-	-	-
8.	Sei Kepayang	18 796 750	-	331 200	-
9.	Sei Kepayang Barat	453 218 450	-	6 301 850	-
10.	Sei Kepayang Timur	-	-	-	-
11.	Tanjung Balai	-	-	-	-
12.	Simpang Empat	1 714 629 300	-	37 360 050	4 288 360
13.	Teluk Dalam	-	-	-	-
14.	Air Batu	-	-	-	-
15.	Sei Dadap	264 328 650	-	5 092 200	6 226 560
16.	Buntu Pane	170 633 550	-	-	-
17.	Tinggi Raja	-	-	-	-
18.	Setia Janji	-	-	-	-
19.	Meranti	484 968 800	-	3 349 950	-
20.	Pulo Bandring	-	-	-	-
21.	Rawang Panca Arga	-	-	-	-
22.	Air Joman	1 490 104 450	-	21 946 600	-
23.	Silau Laut	501 523 050	-	10 905 450	-
24.	Kisaran Barat	4 967 153 600	-	136 599 300	94 526 320
25.	Kisaran Timur	5 342 330 750	-	64 015 900	165 600
	Asahan	15 623 292 800		287 527 600	105 206 840

Lanjutan Tabel/*Continued Table 6.7*

Kecamatan <i>District</i>	Jenis Konsumen <i>Type of Costumer</i>				Jumlah <i>Total</i>
	Niaga <i>Comerce</i>	Industri <i>Industry</i>	Instansi Pemerintah <i>Government Institution</i>		
(1)	(6)	(7)	(8)	(9)	
1. B. P. Mandoge	828 000	-	17 728 400	236 086 950	
2. Bandar Pulau	-	-	-	-	
3. Aek Songsongan	-	-	-	-	
4. Rahuning	-	-	-	-	
5. Pulau Rakyat	-	-	-	-	
6. Aek Kuasan	-	-	-	-	
7. Aek Ledong	-	-	-	-	
8. Sei Kepayang	-	-	1 081 000	20 208 950	
9. Sei Kepayang Barat	149 500	-	7 532 500	466 902 300	
10. Sei Kepayang Timur	-	-	-	-	
11. Tanjung Balai	-	-	-	-	
12. Simpang Empat	154 584 150	-	32 970 500	1 943 832 360	
13. Teluk Dalam	-	-	-	-	
14. Air Batu	-	-	-	-	
15. Sei Dadap	-	-	8 175 350	283 822 760	
16. Buntu Pane	1383 450	-	6 159 400	178 176 400	
17. Tinggi Raja	-	-	-	-	
18. Setia Janji	-	-	-	-	
19. Meranti	-	-	10 551 250	498 870 000	
20. Pulo Bandring	-	-	-	-	
21. Rawang Panca Arga	-	-	-	-	
22. Air Joman	76 856 800	-	21 461 300	1 610 369 150	
23. Silau Laut	1 500 750	-	9 449 550	523 378 800	
24. Kisaran Barat	1 010 955 800	16 439 250	594 729 400	6 820 403 670	
25. Kisaran Timur	1 117 846 000	-	827 070 800	7 351 429 050	
Asahan	2 364 104 450	16 439 250	1 536 909 450	19 933 480 390	

Sumber : PDAM Tirta Silau Piasa Kisaran

Source : *Water Supply Regional Establishment of Kisaran*

Tabel
Table**6.8****Jumlah Pelanggan Air Bersih Menurut Jenis Konsumen dan Kecamatan, 2020**
The Number of Taps by Type of Costumer and District, 2020

	Kecamatan <i>District</i>	Jenis Konsumen <i>Type of Costumer</i>			
		Rumah Tangga <i>House- hold</i>	Hidran Umum <i>Public Hydra nt</i>	Badan Sosial dan RS <i>Sosial Institution and Hospital</i>	Tempat Ibadah/Umum <i>Place of Worship/ Public</i>
	(1)	(2)	(3)	(4)	(5)
1.	B. P. Mandoge	226	-	3	-
2.	Bandar Pulau	-	-	-	-
3.	Aek Songsongan	-	-	-	-
4.	Rahuning	-	-	-	-
5.	Pulau Rakyat	-	-	-	-
6.	Aek Kuasan	-	-	-	-
7.	Aek Ledong	-	-	-	-
8.	Sei Kepayang	-	-	-	-
9.	Sei Kepayang Barat	763	-	13	-
10.	Sei Kepayang Timur	-	-	-	-
11.	Tanjung Balai	-	-	-	-
12.	Simpang Empat	2 076	-	31	1
13.	Teluk Dalam	-	-	-	-
14.	Air Batu	-	-	-	-
15.	Sei Dadap	-	-	-	-
16.	Buntu Pane	279	-	3	4
17.	Tinggi Raja	196	-	-	-
18.	Setia Janji	-	-	-	-
19.	Meranti	872	-	3	-
20.	Pulo Bandring	-	-	-	-
21.	Rawang Panca Arga	-	-	-	-
22.	Air Joman	1 866	-	22	-
23.	Silau Laut	794	-	16	-
24.	Kisaran Barat	5 637	-	52	2
25.	Kisaran Timur	6 406	-	46	-
	Asahan	19 115	-	189	7

Lanjutan Tabel/*Continued Table 6.8*

Kecamatan <i>District</i>	Jenis Konsumen <i>Type of Costumer</i>			Jumlah <i>Total</i>
	Niaga <i>Commerce</i>	Industri <i>Industry</i>	Instansi	
			Pemerintah <i>Government Institution</i>	
(1)	(6)	(7)	(8)	(9)
1. B. P. Mandoge	1	-	4	234
2. Bandar Pulau	-	-	-	-
3. Aek Songsongan	-	-	-	-
4. Rahuning	-	-	-	-
5. Pulau Rakyat	-	-	-	-
6. Aek Kuasan	-	-	-	-
7. Aek Ledong	-	-	-	-
8. Sei Kepayang	-	-	-	-
9. Sei Kepayang Barat	2	-	12	790
10. Sei Kepayang Timur	-	-	-	-
11. Tanjung Balai	-	-	-	-
12. Simpang Empat	38	-	9	2 155
13. Teluk Dalam	-	-	-	-
14. Air Batu	-	-	-	-
15. Sei Dadap	-	-	5	291
16. Buntu Pane	1	-	3	200
17. Tinggi Raja	-	-	-	-
18. Setia Janji	-	-	-	-
19. Meranti & Desa Gajah	-	-	8	883
20. Pulo Bandring	-	-	-	-
21. Rawang Panca Arga	-	-	-	-
22. Air Joman	38	-	12	1 938
23. Silau Laut	1	-	8	819
24. Kisaran Barat	479	1	63	6 234
25. Kisaran Timur	338	-	217	7 007
Asahan	898	1	341	20 551

Sumber : PDAM Tirta Silau Piasa Kisaran

Source : Water Supply Regional Establishment of Kisaran

Tabel 6.9 **Banyaknya Pelanggan PDAM Menurut Jenis Konsumen di Kabupaten Asahan, 2016 - 2020**
The Number of Taps by Type of Consumer Customers in Asahan Regency, 2016 - 2020

Jenis Konsumen <i>Type of Constomer</i>	Tahun <i>Year</i>				
	2016	2017	2018	2019	2020
(1)	(2)	(3)	(4)	(5)	(6)
Sosial/ <i>Social</i> :					
• Tempat Ibadah/Umum	145	153	171	185	7
• Badan Sosial dan RS	13	16	6	5	189
Non Niaga/ <i>Non commercial</i>					
• Rumah Tangga/ <i>Household</i>	16 400	15 385	17 061	18 294	19 115
• Instansi Pemerintah/ <i>Government Department</i>	378	329	333	339	341
Niaga/ <i>Commerce</i>	983	934	927	919	898
Industri/ <i>Industry</i>	2	2	2	1	1
Hidran Umum/ <i>Public Hydrant</i>	-	-	12	10	-
Jumlah/<i>Total</i>	17 921	16 819	18 512	19 753	20 551

Sumber : PDAM Tirta Silau Piasa Kisaran

Source : *Water Supply Regional Establishment of Kisaran*

Tabel 6.10 **Banyaknya Air Minum yang Disalurkan Menurut Jenis Konsumen di Kabupaten Asahan, 2016 - 2020**
Table 6.10 **Number of Drinking Water Disbursed by Type of Customers in Asahan Regency, 2016 - 2020**

Kecamatan <i>District</i>	Tahun <i>Year</i>				
	2016	2017	2018	2019	2020
(1)	(2)	(3)	(4)	(5)	(6)
<i>Sosial/Social :</i>					
• Tempat Ibadah/Umum	4 891	76 355	18 561	8 386	56 919
• Badan Sosial dan RS	769	130 194	72 473	408	95 156
<i>Non Niaga/Non commercial</i>					
• Rumah Tangga/ <i>Household</i>	290 878	3 049 786	3 362 444	309 594	3 322 167
• Instansi Pemerintah/ <i>Government Department</i>	18 330	17 618	13 765	15 929	179 845
<i>Niaga/Commerce</i>	20 370	234 223	235 853	20 404	211 902
<i>Industri/Industry</i>	76	720	764	65	936
<i>Khusus/Special</i>	-	-	-	3 173	-
Jumlah/Total	335 314	3 508 896	3 703 860	357 959	3 866 925

Sumber : PDAM Tirta Silau Piasa Kisaran

Source : Water Supply Regional Establishment of Kisaran

Tabel 6.11 **Jumlah Bahan Kimia yang Dipakai Perusahaan Daerah Air Minum Menurut Kecamatan (kg), 2020**
Table 6.11 **Quantity of Chemical Used by Water Supply Regional Establishment by District (kg), 2020**

	Kecamatan <i>District</i>	Aluminium Sulfat <i>Aluminium Sulfate</i>	Soda Ash	Kaporit <i>Caporit</i>	Chlorine <i>Chlorine</i>
	(1)	(2)	(3)	(4)	(5)
1.	B. P. Mandoge	-	-	-	-
2.	Bandar Pulau	-	-	-	-
3.	Aek Songsongan	-	-	-	-
4.	Rahuning	-	-	-	-
5.	Pulau Rakyat	-	-	-	-
6.	Aek Kuasan	-	-	-	-
7.	Aek Ledong	-	-	-	-
8.	Sei Kepayang	-	-	-	-
9.	Sei Kepayang Barat	29 250	-	-	-
10.	Sei Kepayang Timur	-	-	-	-
11.	Tanjung Balai	-	-	-	-
12.	Simpang Empat	-	-	-	-
13.	Teluk Dalam	-	-	-	-
14.	Air Batu	-	-	-	-
15.	Sei Dadap (Sei Kamah II)	-	-	-	-
16.	Buntu Pane	3 236	-	-	-
17.	Tinggi Raja	-	-	-	-
18.	Setia Janji	-	-	-	-
19.	Meranti	-	-	-	-
20.	Pulo Bandring	-	-	-	-
21.	Rawang Panca Arga	-	-	-	-
22.	Air Joman	31 800	-	-	-
23.	Silau Laut	-	-	-	-
24.	Kisaran Barat	127 200	-	2 725	38 523
25.	Kisaran Timur				
	Asahan	191 486	-	2 725	38 523

Sumber : PDAM Tirta Silau Piasa Kisaran

Source : Water Supply Regional Establishment of Kisaran

Tabel
Table

6.12

**Jumlah Perusahaan Industri Besar dan Sedang Menurut
Klasifikasi Baku Lapangan Usaha Indonesia, 2020
Number of Large/Medium Manufacturing Establishments
by Industrial Code, 2020**

	KBLI Industrial Code	Besar Large	Sedang Medium	Jumlah Total
	(1)	(2)	(3)	(4)
1.	Industri Makanan dan Minuman	16	62	78
2.	Industri Pengolahan Tembakau	-	-	-
3.	Industri Tekstil	-	-	-
4.	Industri Pakaian Jadi	-	-	-
5.	Industri Kulit dan Barang dari Kulit Industri Kayu, Barang-barang dari Kayu (Tidak Termasuk Furniture) dan Barang-barang Anyaman	-	4	4
6.	Industri Kertas dan Barang dari Kertas	-	-	-
7.	Industri Penerbitan, Percetakan dan Reproduksi Media Rekaman	-	-	-
8.	Industri Batu Bara, Pengilangan Minyak Bumi dll	-	-	-
9.	Industri Kimia dan Barang-barang Kimia, Sabun	1	1	2
10.	Industri Karet dan Barang-barang dari Karet, Perlengkapan RT	2	4	6
11.	Industri Barang Galian Bukan Logam	-	1	1
12.	Industri Logam Dasar	-	-	-
13.	Industri Barang-barang dari Logam Kecuali Mesin dan Peralatannya	-	-	-
14.	Industri Mesin dan Peralatan Ktr, Akutansi & Olah Data, Konstruksi	-	-	-
15.	Industri Mesin Listrik dan Lainnya	-	-	-
16.	Industri Radio, Televisi dan Peralatan komunikasi	-	-	-
17.	Industri Peralatan Kedokteran, alat2 Ukur dll	-	-	-
18.	Industri Kendaraan Bermotor Roda 4 atau lebih	-	-	-
19.	Industri Pengolahan Lainnya	-	-	-
20.	Reparasi dan Pemasangan Mesin dan Peralatan	-	-	-
	Jumlah/Total	19	72	91

Sumber : Badan Pusat Statistik Kabupaten Asahan

Source : BPS-Statistics of Asahan Regency

Jumlah Perusahaan Industri Besar/Sedang Menurut Kecamatan, 2016 - 2020
Number of Large/Medium Manufacturing Establishments by District, 2016 – 2020

	Kecamatan <i>District</i>	Tahun <i>Year</i>				
		2016	2017	2018	2019	2020
	(1)	(2)	(3)	(4)	(5)	(6)
1.	B. P. Mandoge	3	3	3	3	3
2.	Bandar Pulau	1	1	1	1	1
3.	Aek Songsongan	-	-	-	-	-
4.	Rahuning	3	4	3	3	3
5.	Pulau Rakyat	1	2	2	1	2
6.	Aek Kuasan	1	1	1	1	1
7.	Aek Ledong	-	-	-	-	-
8.	Sei Kepayang	-	-	-	1	1
9.	Sei Kepayang Barat	2	3	1	1	1
10.	Sei Kepayang Timur	1	1	1	1	1
11.	Tanjung Balai	3	9	8	9	7
12.	Simpang Empat	2	4	4	4	4
13.	Teluk Dalam	3	3	3	3	3
14.	Air Batu	6	8	8	7	7
15.	Sei Dadap	1	1	1	-	-
16.	Buntu Pane	3	3	3	3	2
17.	Tinggi Raja	-	-	-	-	-
18.	Setia Janji	1	1	1	1	1
19.	Meranti	1	-	-	-	-
20.	Pulo Bandring	-	-	-	-	-
21.	Rawang Panca Arga	-	-	-	-	-
22.	Air Joman	7	7	6	13	10
23.	Silau Laut	27	29	24	23	26
24.	Kisaran Barat	8	6	4	4	4
25.	Kisaran Timur	10	17	15	14	14
	Asahan	84	103	89	93	91

Sumber : Badan Pusat Statistik Kabupaten Asahan

Source : BPS-Statistics of Asahan Regency

Tabel 6.14 **Jumlah Tenaga Kerja Industri Besar dan Sedang Menurut Klasifikasi Baku Lapangan Usaha Indonesia, 2020**
Table 6.14 **Number of Large/Medium Manufacturing Establishments by Industrial Code, 2020**

	KBLI Industrial Code	Besar Large	Sedang Medium	Jumlah Total
	(1)	(2)	(3)	(4)
1.	Industri Makanan dan Minuman	4 664	2 209	6 873
2.	Industri Pengolahan Tembakau	-	-	-
3.	Industri Tekstil	-	-	-
4.	Industri Pakaian Jadi	-	-	-
5.	Industri Kulit dan Barang dari Kulit	-	157	157
	Industri Kayu, Barang-barang dari Kayu (Tidak Termasuk Furniture) dan Barang-barang Anyaman			
6.	Industri Kertas dan Barang dari Kertas	-	-	-
7.	Industri Penerbitan, Percetakan dan Reproduksi Media Rekaman	-	-	-
8.	Industri Batu Bara, Pengilangan Minyak Bumi dll	-	-	-
9.	Industri Kimia dan Barang-barang Kimia, Sabun	100	34	134
10.	Industri Karet dan Barang-barang dari Karet, Perlengkapan RT	473	274	747
11.	Industri Barang Galian Bukan Logam	-	56	56
12.	Industri Logam Dasar	-	-	-
13.	Industri Barang-barang dari Logam Kecuali Mesin dan Peralatannya	-	-	-
14.	Industri Mesin dan Peralatan Ktr, Akutansi & Olah Data, Konstruksi	-	-	-
15.	Industri Mesin Listrik dan Lainnya	-	-	-
16.	Industri Radio, Televisi dan Peralatan komunikasi	-	-	-
17.	Industri Peralatan Kedokteran, alat2 Ukur dll	-	-	-
18.	Industri Kendaraan Bermotor Roda 4 atau lebih	-	-	-
19.	Industri Pengolahan Lainnya	-	-	-
20.	Reparasi dan Pemasangan Mesin dan Peralatan	-	-	-
	Jumlah/Total	5 237	2 730	7 967

Sumber : Badan Pusat Statistik Kabupaten Asahan

Source : BPS-Statistics of Asahan Regency

Jumlah Rumah Makan
Menurut Kecamatan (unit)
Number of Restaurants by Subdistrict (unit)
2020

21 Kisaran Barat

5 Aek Ledong

19 Air Batu

7 Kisaran Timur

11 Air Joman

17 Kecamatan lainnya
another subdistrict



PENJELASAN TEKNIS

1. **Hotel** adalah penyediaan akomodasi secara harian berupa kamar-kamar di dalam satu bangunan yang dapat dilengkapi dengan jasa pelayanan makan dan minum, kegiatan hiburan dan atau fasilitas lainnya. Hotel terdiri dari hotel berbintang dan hotel non- bintang.
2. **Hotel bintang** adalah usaha penyediaan jasa pelayanan penginapan, makan minum serta jasa lainnya bagi umum dengan menggunakan sebagian atau seluruh bangunan. Usaha ini dikelola secara komersial serta memenuhi ketentuan persyaratan sebagai hotel bintang (termasuk berlian) yang ditetapkan dalam surat keputusan instansi yang membinanya. Misalnya hotel bintang lima, hotel bintang empat dan seterusnya.
3. **Tingkat penghunian kamar hotel** adalah persentase banyaknya malam kamar yang dihuni terhadap banyaknya malam kamar yang tersedia.
4. **Rata-rata lamanya tamu menginap** adalah banyaknya malam tempat tidur yang terpakai (malam tamu) dengan banyaknya tamu yang menginap di hotel atau akomodasi lainnya.

TECHNICAL NOTES

1. **Hotel** is a daily supply of accommodation rooms within a building which can be equipped with eating and drinking services, entertainment activities and/or other facilities. Hotel consists of a classified hotel and a non-classified hotel.
2. **A star hotel** is the business of providing an accommodation, eating and drinking as well as other services for the public by using a building or a part of a building. It is managed commercially and meets specified requirements as a star hotel (including diamonds) set forth in the decree of fostering agency. For example, five star hotel, four star hotel, and so on.
3. **Room occupancy rate** is the number of room-nights occupied divided by the number of room-nights available, multiplied by 100 percent.
4. **Average length of stay** is the number of bed-nights used (guest night) divided by the number of guests coming to spend the night at the accommodation.

ULASAN	DESCRIPTION
<p>Pada Tahun 2020 di Kabupaten Asahan terdapat 80 unit rumah makan/ restoran, Kecamatan yang paling banyak memiliki rumah makan yaitu Kecamatan Kisaran Barat dengan jumlah 21 unit.</p>	<p><i>In 2020 in Asahan Regency there were 80 restaurants, districts with the largest restaurants is Kisaran Barat with a total of 21 units.</i></p>
<p>Banyaknya hotel/ akomodasi lainnya di Kabupaten Asahan tahun 2020 tercatat sebanyak 27 unit, dengan jumlah kamar sebanyak 871 buah dan jumlah tempat tidur 1.344 buah.</p>	<p><i>The number of hotel/ other accommodation in Asahan Regency at the end 2020 were 27 units, with total number of rooms were 871 units and number of beds were 1.344 units.</i></p>
<p>Jika dilihat dari persebaran hotel dan akomodasi lainnya pada setiap kecamatan di Kabupaten Asahan, Kecamatan Kisaran Barat merupakan kecamatan dengan keberadaan hotel yang terbesar yaitu 12 hotel, kemudian menyusul kecamatan Kisaran Timur 7 hotel.</p>	<p><i>If seen from the distribution of hotels and other accommodations in each district in Asahan Regency, Kisaran Barat District is a district with the largest hotel presence, which is 12 hotels, then following the Kisaran Timur sub-district 7 hotels.</i></p>
<p>Bila dilihat tingkat penghunian kamar hotel selama tahun 2020, maka rata-rata sebesar 29,94 persen, sedangkan rata-rata lamanya tamu menginap selama tahun 2020 adalah 1 hari.</p>	<p><i>According to hotel room occupancy rate in 2020, with an average of 29,94 percent, while average length of a guest's stay during 2020 is 1 day.</i></p>

Gambar 7.1 Jumlah Hotel dan Akomodasi Lainnya Menurut Kecamatan (unit), 2016 – 2020
Figure 7.1 Number of Hotels and Other Accomodations by District (unit), 2016 - 2020



Sumber : Badan Pusat Statistik Kabupaten Asahan
 Source : BPS-Statistics of Asahan Regency

Tabel 7.1 **Jumlah Rumah Makan/Restoran Menurut Kecamatan (unit), 2016 – 2020**
Table 7.1 **Number of Restaurants by Subdistrict (unit), 2016 - 2020**

Kecamatan District	Tahun Year				
	2016	2017	2018	2019	2020
(1)	(2)	(3)	(4)	(5)	(6)
1. B. P. Mandoge	2	2	2	2	2
2. Bandar Pulau	2	2	2	2	2
3. Aek Songsongan	-	-	-	-	-
4. Rahuning	1	1	1	1	1
5. Pulau Rakyat	2	4	4	4	4
6. Aek Kuasan	2	2	2	2	2
7. Aek Ledong	2	6	5	6	5
8. Sei Kepayang	-	-	-	-	-
9. Sei Kepayang Barat	2	2	2	2	2
10. Sei Kepayang Timur	-	-	-	-	-
11. Tanjung Balai	-	-	-	-	-
12. Simpang Empat	-	-	-	-	-
13. Teluk Dalam	-	-	-	-	-
14. Air Batu	12	19	19	17	19
15. Sei Dadap	-	-	-	-	-
16. Buntu Pane	3	4	4	4	4
17. Tinggi Raja	-	-	-	-	-
18. Setia Janji	-	-	-	-	-
19. Meranti	-	-	-	-	-
20. Pulo Bandring	-	-	-	-	-
21. Rawang Panca Arga	-	-	-	-	-
22. Air Joman	7	12	11	10	11
23. Silau Laut	-	-	-	-	-
24. Kisaran Barat	11	12	19	20	21
25. Kisaran Timur	5	5	4	5	7
Asahan	51	71	75	75	80

Sumber : Dinas Kepemudaan, Olahraga dan Pariwisata Kabupaten Asahan
 Source : Department of Youth, Sports and Tourism Asahan Regency

Tabel 7.2 Jumlah Hotel dan Akomodasi Lainnya Menurut Kecamatan (unit), 2016 – 2020
Table 7.2 Number of Hotels and Other Accomodations by District (unit), 2016 - 2020

Kecamatan District	Tahun Year				
	2016	2017	2018	2019	2020
(1)	(2)	(3)	(4)	(5)	(6)
1. B. P. Mandoge	-	-	-	-	-
2. Bandar Pulau	-	-	-	-	-
3. Aek Songsongan	-	-	-	-	-
4. Rahuning	-	-	-	-	-
5. Pulau Rakyat	-	-	-	-	-
6. Aek Kuasan	-	-	-	-	-
7. Aek Ledong	2	2	2	2	2
8. Sei Kepayang	-	-	-	-	-
9. Sei Kepayang Barat	-	-	-	-	-
10. Sei Kepayang Timur	-	-	-	-	-
11. Tanjung Balai	-	-	-	-	-
12. Simpang Empat	-	-	-	-	2
13. Teluk Dalam	-	-	-	-	-
14. Air Batu	3	3	3	3	3
15. Sei Dadap	1	1	1	1	1
16. Buntu Pane	-	-	-	-	-
17. Tinggi Raja	-	-	-	-	-
18. Setia Janji	-	-	-	-	-
19. Meranti	-	-	-	-	-
20. Pulo Bandring	-	-	-	-	-
21. Rawang Panca Arga	-	-	-	-	-
22. Air Joman	-	-	-	-	-
23. Silau Laut	-	-	-	-	-
24. Kisaran Barat	11	11	12	12	12
25. Kisaran Timur	7	7	7	7	7
Asahan	24	24	25	25	27

Sumber : Badan Pusat Statistik Kabupaten Asahan

Source : BPS-Statistics of Asahan Regency

Tabel 7.3 Jumlah Kamar dan Tempat Tidur Hotel Serta Akomodasi Lainnya Menurut Kecamatan, 2016 – 2020
Number of Rooms and Beds Hotel and Other Accomodation by District, 2016 - 2020

Kecamatan District	2016		2017		2018		2019		2020	
	Kmr Room	T.Tdr Bed	Kmr Room	T.Tdr Bed	Kmr Room	T.Tdr Bed	Kmr Room	T.Tdr Bed	Kmr Room	T.Tdr Bed
(1)	(2)	(3)	(4)	(5)	(6)	(7)	(8)	(9)	(10)	(11)
1. B. P. Mandoge	-	-	-	-	-	-	-	-	-	-
2. Bandar Pulau	-	-	-	-	-	-	-	-	-	-
3. Aek Songsongan	-	-	-	-	-	-	-	-	-	-
4. Rahuning	-	-	-	-	-	-	-	-	-	-
5. Pulau Rakyat	-	-	-	-	-	-	-	-	-	-
6. Aek Kuasan	-	-	-	-	-	-	-	-	-	-
7. Aek Ledong	74	126	74	126	63	104	73	98	63	71
8. Sei Kepayang	-	-	-	-	-	-	-	-	-	-
9. Sei Kepayang Barat	-	-	-	-	-	-	-	-	-	-
10. Sei Kepayang Timur	-	-	-	-	-	-	-	-	-	-
11. Tanjung Balai	-	-	-	-	-	-	-	-	-	-
12. Simpang Empat	-	-	-	-	-	-	-	-	-	-
13. Teluk Dalam	-	-	-	-	-	-	-	-	10	10
14. Air Batu	82	108	82	108	72	124	75	101	75	101
15. Sei Dadap	45	59	45	59	45	59	45	59	45	59
16. Buntu Pane	-	-	-	-	-	-	-	-	-	-
17. Tinggi Raja	-	-	-	-	-	-	-	-	-	-
18. Setia Janji	-	-	-	-	-	-	-	-	-	-
19. Meranti	-	-	-	-	-	-	-	-	-	-
20. Pulo Bandring	-	-	-	-	-	-	-	-	-	-
21. Rawang Panca Arga	-	-	-	-	-	-	-	-	-	-
22. Air Joman	-	-	-	-	-	-	-	-	-	-
23. Silau Laut	-	-	-	-	-	-	-	-	-	-
24. Kisaran Barat	456	783	456	783	421	754	445	679	460	701
25. Kisaran Timur	215	343	215	343	238	409	223	402	218	402
Asahan	872	1 419	872	1 419	839	1 450	861	1 339	871	1344

Sumber : Badan Pusat Statistik Kabupaten Asahan

Source : BPS-Statistics of Asahan Regency

Tabel 7.4 Akomodasi, Kamar, dan Tempat Tidur yang Tersedia Menurut Kecamatan di Kabupaten Asahan, 2016 – 2020
Table 7.4 *Accommodation, Rooms, and Beds are Available by District in Asahan Regency, 2016 – 2020()*

Kecamatan <i>District</i>	Akomodasi <i>Accommodation</i>	Kamar <i>Room</i>	Tempat Tidur <i>Bed</i>
(1)	(2)	(3)	(4)
1. B. P. Mandoge	-	-	-
2. Bandar Pulau	-	-	-
3. Aek Songsongan	-	-	-
4. Rahuning	-	-	-
5. Pulau Rakyat	-	-	-
6. Aek Kuasan	-	-	-
7. Aek Ledong	2	63	71
8. Sei Kepayang	-	-	-
9. Sei Kepayang Barat	-	-	-
10. Sei Kepayang Timur	-	-	-
11. Tanjung Balai	-	-	-
12. Simpang Empat	-	-	-
13. Teluk Dalam	1	10	10
14. Air Batu	3	75	101
15. Sei Dadap	1	45	59
16. Buntu Pane	-	-	-
17. Tinggi Raja	-	-	-
18. Setia Janji	-	-	-
19. Meranti	-	-	-
20. Pulo Bandring	-	-	-
21. Rawang Panca Arga	-	-	-
22. Air Joman	-	-	-
23. Silau Laut	-	-	-
24. Kisaran Barat	12	460	701
25. Kisaran Timur	8	218	402
2020	27	871	1 344
2019	25	861	1 339
Asahan 2018	25	839	1 450
2017	24	872	1 419
2016	24	872	1 419

Sumber : Badan Pusat Statistik Kabupaten Asahan

Source : BPS-Statistics of Asahan Regency

Tabel
Table

7.5

Tingkat Penghunian Kamar dan Rata-rata Lama Inap Tamu Hotel dan Akomodasi Lainnya di Kabupaten Asahan, 2014 – 2019
Room Occupancy Rate and Average Length of Stay of Guest of Hotels and Other Accomodation in Asahan Regency, 2014 - 2019

Tahun Year	Tingkat Penghunian Kamar (%) Room Occupancy Rate (%)	Rata-rata Lama Inap Tamu (hari) Average Length of Stay of Guest (days)
(1)	(2)	(3)
2014	36,78	1,51
2015	35,53	1,09
2016	43,76	1,48
2017	34,78	1,14
2018	32,93	1,04
2019	34,25	1,04
2020	19,28	1,29

Sumber : Badan Pusat Statistik Kabupaten Asahan
Source : BPS-Statistics of Asahan Regency

Kondisi Jalan Kabupaten Asahan, 2020

Asahan Regency road conditions
1.398 km

Aspal
Asphalt

43,29%

Kerikil
Gravel

29,48%

Lainnya
Others

27,22%

28,44%

Baik
Good

9,11%

Sedang
Medium

30,06%

Rusak
Damaged

32,39%

Rusak Berat
Badly Damaged

Produksi Pos

Post Production 2020



Surat Pos
Postal mail

27.238
lembar/sheet



Paket Pos
Postal Package

151,40
ton/tons



Wesel
Postal Money

dikirim: **RP. 21,47** Milyar
shipped Billion
dibayar: **RP. 15,98** Milyar
paid Billion

PENJELASAN TEKNIS

TECHNICAL NOTES

1. **Jalan** merupakan sarana yang sangat penting untuk memperlancar dan mendorong roda perekonomian. Jalan meliputi segala bagian jalan, termasuk bangunan pelengkap dan perlengkapannya yang diperuntukkan bagi lalu lintas, yang berada pada permukaan tanah, di atas permukaan tanah, di bawah permukaan tanah dan/atau air, serta di atas permukaan air, kecuali jalan kereta api, jalan lori, dan jalan kabel. Sarana jalan yang baik dapat meningkatkan mobilitas penduduk dan memperlancar lalu lintas barang dari satu daerah ke daerah lain.
 2. **Kendaraan bermotor** adalah setiap kendaraan yang digerakkan oleh peralatan teknik yang ada pada kendaraan tersebut, biasanya digunakan untuk angkutan orang atau barang di atas jalan raya selain kendaraan yang berjalan di atas rel. Kendaraan bermotor yang dicatat adalah semua jenis kendaraan kecuali kendaraan bermotor TNI/Polri dan Korps Diplomatik.
 3. **Mobil penumpang** adalah setiap kendaraan bermotor yang dilengkapi dengan tempat duduk untuk sebanyak-banyaknya delapan orang, tidak termasuk tempat duduk untuk pengemudi, baik dilengkapi atau tidak dilengkapi bagasi.
1. **Road availability** is an important infrastructure to support economic activities. Road including complementary buildings and equipment intended for traffic, which is at ground level, above ground, below ground and / or water, as well as on the surface of the water, except railways, roads lorries, and road cable. Good condition of road will improve population mobility and goods distribution from one place to another place.
 2. **Motor vehicles** are any kind of vehicles motorized by machine set up in those vehicles, they are usually used for transporting peoples or goods on roads except vehicles moving along a railway line. The data cover all kinds of motor vehicles except those belong to Indonesia Army Force Indonesian State Police and Diplomatic Corps.
 3. **Passenger cars** are any motor vehicles with no more than eight seats, excluding seat for driver, it can be with or without hoot.

4. **Mobil bis** adalah setiap kendaraan bermotor yang dilengkapi dengan tempat duduk untuk lebih dari delapan orang, tidak termasuk tempat duduk untuk pengemudi, baik dilengkapi atau tidak dilengkapi bagasi.
5. **Mobil truk** adalah setiap kendaraan bermotor yang digunakan untuk angkutan barang, selain mobil penumpang, mobil bis dan kendaraan bermotor roda dua.
6. **Kereta api** adalah kendaraan dengan tenaga gerak (listrik, diesel atau tenaga uap) yang berjalan sendiri maupun dirangkaikan dengan kendaraan lain, yang akan atau sedang bergerak di atas rel, terdiri dari kereta penumpang dan kereta barang.
7. **Pos** adalah bagian dari sistem pos yaitu sebuah metode yang digunakan untuk mengirimkan informasi atau suatu objek, di mana untuk dokumen tertulis biasanya dikirimkan dengan amplop tertutup atau berupa paket untuk benda-benda yang lain, pengirimannya mampu menjangkau seluruh wilayah di dunia.
4. **Buses** are large passenger cars having seats for more than eight passengers, excluding seat for driver, it can be with or without hoot.
5. **Trucks** are any motor vehicles used to transport goods excluding passenger cars, buses, and motorcycles.
6. **Train** is a coach or a number of coaches joined together, moving along a railway line. It can be passenger train or freight train.
7. **Post** is part of the postal system, a method that is used to transmit information or an object, in which for the written documents are usually delivered with a sealed envelope or a package for other objects, the delivery is able to reach all regions of the world.

ULASAN

DESCRIPTION

8.1 Transportasi**8.1. Transportation**

Panjang jalan di seluruh Kabupaten Asahan pada tahun 2020 mencapai 1.734,48 km yang terbagi atas jalan nasional (81,79 km), jalan provinsi (254,56 km) dan jalan kabupaten (1.398,13 km). Untuk jalan kabupaten sebagian besar permukaannya adalah 30,15 persen hotmix, 29,48 persen kerikil, 26,26 persen tanah, 0,96 persen rabat beton dan 13,15 persen aspal.

The total length of all roads in Asahan Regency in 2020 reached 1.734,48 km that was consisted of state road (81,79 km), province road (254,56 km) and Regency road (1.398,13 km). Based on the surface type, regency road was divided into 30,15 percent hotmix, 29,48 percent gravel, 26,26 percent earth, 0,96 percent stone, and 13,15 percent asphalted.

Kondisi jalan di Kabupaten Asahan pada tahun 2020 masih memerlukan perhatian yang serius, walaupun sudah terjadi perbaikan di beberapa ruas jalan tetapi sebagian besar jalan di Asahan (62,46 persen) kondisinya rusak sedang, rusak ringan dan rusak berat.

Condition of roads in the Asahan Regency in 2020 still requires serious attention, although improvements have occurred in some streets but most roads in the Asahan (62,46 percent), conditions are being damaged, damaged and heavily damaged.

Pada tahun 2020 jumlah kendaran bermotor yang terdaftar mencapai 70.794 kendaraan, sedangkan jumlah Surat Izin Mengemudi (SIM) yang dikeluarkan oleh Satlantas Polres Asahan sebanyak 24.079 buah dengan berbagai kategori SIM.

In the year 2020 the number of vehicles tested UPT. UPPKB reached 70.794 while the number of vehicle Driving License (SIM) issued by the district police Satlantas Asahan as much as 24.079 units with various categories of driver's license.

Kisaran, ibukota Kabupaten Asahan, merupakan jalur lalulintas kereta api Medan – Tanjung Balai dan Medan – Rantau Prapat. Pada tahun 2020 dari 7 stasiun kereta api yang terdapat di wilayah Asahan dan Batu Bara tercatat sebanyak 84.425 penumpang.

Railway traffic from Medan-Tanjung Balai and Medan-Rantau Prapat passes through the capital city of Asahan Regency, Kisaran. In 2020, From 7 active-train-station, recorded 84.425 passengers.

8.2 Komunikasi

Meskipun teknologi dan informasi tetap semakin canggih namun peran dari Kantor Pos masih tetap dapat diandalkan dalam memberikan jasa pelayanan telekomunikasi dan ekspedisi. Di era globalisasi ini peranan sektor pos dan telekomunikasi sangatlah penting, kemajuan teknologi telekomunikasi akan meningkatkan arus informasi sehingga arus berita, informasi dan data berjalan lancar.

Berbagai usaha telah dilakukan pemerintah untuk memperlancar pelayanan berkenan semakin meningkatnya permintaan akan jasa pos. Salah satu diantaranya dengan memperbanyak jumlah kantor pelayanan pos.

Pada tahun 2020 untuk jumlah kiriman prioritas yang dikirim ada sebanyak 44.651 yang terdiri dari 24.753 surat pos kilat khusus dan 19.898 buah paket pos kilat khusus. Sedangkan kiriman prioritas yang diterima sebanyak 314.591 buah yang terdiri dari 170.651 surat pos kilat khusus dan 143.940 buah paket pos kilat khusus.

8.2 Communication

Meskipun teknologi dan informasi tetap semakin canggih namun peran dari Kantor Pos masih tetap dapat diandalkan dalam memberikan jasa pelayanan telekomunikasi dan ekspedisi. Di era globalisasi ini peranan sektor pos dan telekomunikasi sangatlah penting, kemajuan teknologi telekomunikasi akan meningkatkan arus informasi sehingga arus berita, informasi dan data berjalan lancar.

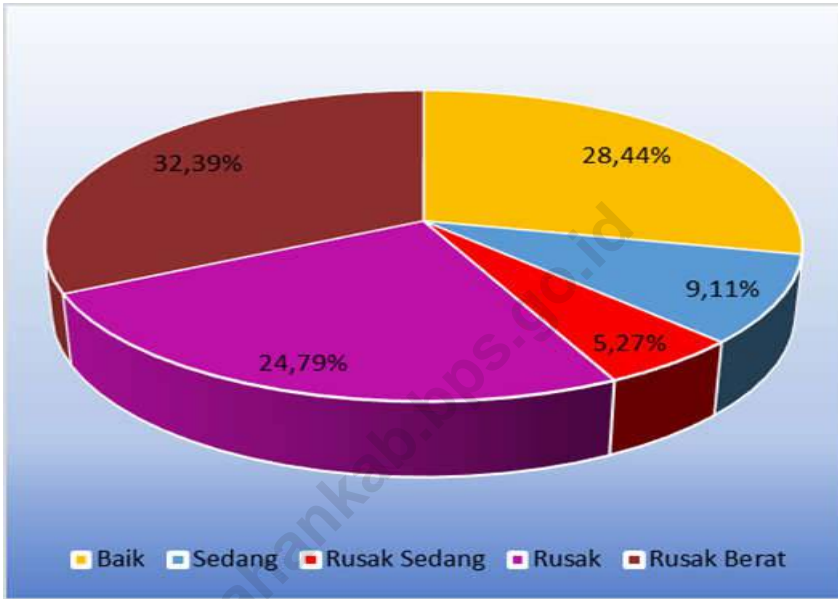
Berbagai usaha telah dilakukan pemerintah untuk memperlancar pelayanan berkenan semakin meningkatnya permintaan akan jasa pos. Salah satu diantaranya dengan memperbanyak jumlah kantor pelayanan pos.

Pada tahun 2020 untuk jumlah kiriman prioritas yang dikirim ada sebanyak 44.651 yang terdiri dari 24.753 surat pos kilat khusus dan 19.898 buah paket pos kilat khusus. Sedangkan kiriman prioritas yang diterima sebanyak 314.591 buah yang terdiri dari 170.651 surat pos kilat khusus dan 143.940 buah paket pos kilat khusus.

Grafik
Figure

8.1

**Persentase Jalan Kabupaten Menurut Kondisi Jalan (persen),
2020**
**Percentage of Regency Road by Road Condition (percentage),
2020**



Sumber : Dinas Pekerjaan Umum Kabupaten Asahan

Source : Public Works Service of Asahan Regency

Grafik
Figure

8.2 Perkembangan Kendaraan Bermotor yang Terdaftar/Membayar Pajak (unit), 2016-2020
Number of Registered Vehicles (unit), 2016 - 2020



Sumber : Badan Pengelolaan Pajak dan Retribusi Daerah Provinsi Sumatera Utara Kisaran
Source : Revenue Service of North Sumatra Province, Kisaran

8.1 Transportasi

Tabel 8.1.1 Panjang Jalan Kabupaten Menurut Jenis Permukaan dan Kecamatan (km), 2020
Table 8.1.1 *Road Length Under Regency by Surface and District (km), 2020*

Kecamatan <i>District</i>	Jenis Permukaan <i>Type of Surface</i>					Jumlah <i>Total</i>
	Hotmix	Aspal <i>Asphalted</i>	Kerikil <i>Gravel</i>	Rabat Beton Stone	Tanah <i>Earth</i>	
(1)	(2)	(3)	(4)	(5)	(6)	(7)
1. B. P. Mandoge	34,69	17,92	22,64	0,99	53,96	130,19
2. Bandar Pulau	16,92	8,63	28,07	-	31,23	84,85
3. Aek Songsongan	2,44	1,62	9,54	-	24,60	38,20
4. Rahuning	7,79	7,48	18,00	-	14,00	47,27
5. Pulau Rakyat	4,44	18,94	22,56	-	24,71	70,65
6. Aek Kuasan	7,29	1,71	32,19	-	23,12	64,31
7. Aek Ledong	6,92	0,36	8,30	-	3,82	19,40
8. Sei Kepayang	-	2,30	14,74	6,16	17,06	40,26
9. Sei Kepayang Barat	-	-	4,50	-	1,40	5,90
10. Sei Kepayang Timur	-	0,50	14,52	1,74	14,08	30,84
11. Tanjung Balai	6,61	4,78	14,41	1,00	29,26	56,06
12. Simpang Empat	12,46	9,72	39,89	-	4,38	66,45
13. Teluk Dalam	2,55	-	31,45	-	18,05	52,05
14. Air Batu	38,31	1,81	20,36	-	19,08	79,56
15. Sei Dadap	34,76	1,78	14,66	-	7,41	58,61
16. Buntu Pane	17,17	0,87	10,53	-	17,40	45,97
17. Tinggi Raja	23,76	1,19	15,10	-	19,79	59,84
18. Setia Janji	6,00	1,40	17,57	-	23,10	48,07
19. Meranti	20,24	5,56	0,70	-	-	26,50
20. Pulo Bandring	25,91	1,23	15,35	-	10,88	53,37
21. Rawang Panca Arga	14,92	0,73	36,76	-	1,30	53,71
22. Air Joman	2,73	38,40	4,29	-	2,20	47,62
23. Silau Laut	40,61	11,51	12,18	1,27	6,35	71,92
24. Kisaran Barat	48,00	12,70	0,30	0,55	-	61,55
25. Kisaran Timur	46,98	32,68	3,55	1,77	-	84,98
Asahan	421,50	183,82	412,16	13,48	367,17	1 398,13

Sumber : Dinas Pekerjaan Umum dan Penataan Ruang Kabupaten Asahan

Source : *Public Works Service and Spatial Planning of Asahan Regency*

Keterangan/Note : Data termasuk sebagian jalan kota

Tabel
Table

8.1.2

Panjang Jalan Kabupaten Menurut Kondisi Jalan dan Kecamatan (km), 2020
Road Length Regency by Road Condition and District (km), 2020

Kecamatan <i>District</i>	Kondisi Jalan/ <i>Road Condition</i>					Jumlah <i>Total</i>
	Baik <i>Good</i>	Sedang <i>Moderate</i>	Rusak Sedang <i>Being Damaged</i>	Rusak Ringan <i>Demaged</i>	Rusak Berat <i>Badly Damaged</i>	
(1)	(2)	(3)	(4)	(5)	(6)	(7)
1. B. P. Mandoge	22,81	28,00	19,69	25,00	34,69	130,19
2. Bandar Pulau	12,69	14,72	14,97	30,53	11,95	84,85
3. Aek Songsongan	3,94	2,28	0,14	8,92	22,92	38,20
4. Rahuning	4,58	1,50	-	18,77	22,42	47,27
5. Pulau Rakyat	10,89	3,46	8,14	11,51	36,65	70,65
6. Aek Kuasan	10,67	1,98	0,04	14,52	37,10	64,31
7. Aek Ledong	9,37	0,25	0,25	3,11	6,41	19,40
8. Sei Kepayang	14,40	2,20	7,10	7,45	9,11	40,26
9. Sei Kepayang Barat	2,00	0,80	-	-0,70	3,80	5,90
10. Sei Kepayang Timur	5,10	0,79	3,30	15,85	5,80	30,84
11. Tanjung Balai	11,60	5,08	3,70	5,50	30,18	56,06
12. Simpang Empat	13,55	0,65	-	22,40	29,85	66,45
13. Teluk Dalam	6,30	0,89	0,72	26,62	18,24	52,05
14. Air Batu	30,67	10,74	0,15	10,84	26,58	79,56
15. Sei Dadap	27,80	3,19	-	17,59	9,88	58,61
16. Buntu Pane	16,48	1,19	-	13,75	14,55	45,97
17. Tinggi Raja	20,54	1,95	-	18,80	18,55	59,84
18. Setia Janji	6,93	1,37	-	25,16	14,61	48,07
19. Meranti	18,05	-	-	6,55	1,90	26,50
20. Pulo Bandring	12,75	6,18	0,40	22,22	11,82	53,37
21. Rawang Panca Arga	18,76	9,07	0,24	12,06	13,58	53,71
22. Air Joman	15,65	2,42	1,23	5,40	22,92	47,62
23. Silau Laut	18,34	7,95	0,46	13,33	31,84	71,92
24. Kisaran Barat	33,76	5,91	6,48	8,62	6,78	61,55
25. Kisaran Timur	49,95	14,76	6,73	2,80	10,74	84,98
Asahan	397,58	127,33	73,74	346,61	452,87	1 398,13

Sumber : Dinas Pekerjaan Umum dan Penataan Ruang Kabupaten Asahan

Source : *Public Works Service and Spatial Planning of Asahan Regency*

Keterangan/Note : Data termasuk sebagian jalan kota

Tabel 8.1.3 Panjang Jalan Menurut Jenis Jalan dan Kecamatan (km), 2020
Table Road Length by Type of Road and District (km), 2020

Kecamatan <i>District</i>	Nasional <i>State</i>	Propinsi <i>Province</i>	Kabupaten <i>Regency</i>	Jumlah <i>Total</i>
(1)	(2)	(3)	(4)	(5)
1. B. P. Mandoge	-	27,00	130,19	157,19
2. Bandar Pulau	-	-	84,85	84,85
3. Aek Songsongan	-	31,70	38,20	69,90
4. Rahuning	-	8,30	47,27	55,57
5. Pulau Rakyat	11,25	8,60	70,65	90,50
6. Aek Kuasan	3,50	-	64,31	67,81
7. Aek Ledong	6,10	-	19,40	25,50
8. Sei Kepayang	-	40,16	40,26	80,42
9. Sei Kepayang Barat	-	11,50	5,90	17,40
10. Sei Kepayang Timur	-	28,93	30,84	59,77
11. Tanjung Balai	-	18,40	56,06	74,46
12. Simpang Empat	13,58	6,35	66,45	86,38
13. Teluk Dalam	10,55	-	52,05	62,60
14. Air Batu	14,91	-	79,56	94,47
15. Sei Dadap	6,50	-	58,61	65,11
16. Buntu Pane	-	31,20	45,97	77,17
17. Tinggi Raja	-	-	59,84	59,84
18. Setia Janji	-	-	48,07	48,07
19. Meranti	2,80	-	26,50	29,30
20. Pulo Bandring	1,50	-	53,37	54,87
21. Rawang Panca Arga	-	-	53,71	53,71
22. Air Joman	-	15,10	47,62	62,72
23. Silau Laut	-	12,30	71,92	84,22
24. Kisaran Barat	6,10	9,68	61,55	77,33
25. Kisaran Timur	5,00	5,34	84,98	95,32
Asahan	81,79	254,56	1 398,13	1 734,48

Sumber : Dinas Pekerjaan Umum dan Penataan Ruang Kabupaten Asahan

Source : *Public Works Service and Spatial Planning of Asahan Regency*

Keterangan/Note : Data termasuk sebagian jalan kota

Tabel 8.1.4 **Panjang Jalan Menurut Konstruksi Permukaan, Kondisi dan Jenis Jalan (km), 2020**
Table 8.1.4 **Road Length by Surface Construction, Condition and Type of Road (km), 2020**

Konstruksi Permukaan dan Kondisi Jalan <i>Surface Construction and Road Condition</i>	Jumlah Total
(1)	(2)
A. Konstruksi Permukaan Jalan <i>Road Surface Construction</i>	
-- Hotmix	421,50
-- Aspal/ <i>Asphalted</i>	183,82
-- Kerikil/ <i>Gravel</i>	412,16
-- Rabat Beton/ <i>Stone</i>	13,48
-- Tanah/ <i>Earth</i>	367,17
-- Tidak Dirinci	-
Jumlah/Total	1 398,13
B. Kondisi Jalan <i>Road Condition</i>	
-- Baik/ <i>Good</i>	397,58
-- Sedang/ <i>Moderate</i>	127,33
-- Rusak/ <i>Damaged</i>	420,35
-- Rusak Berat/ <i>Badly Damaged</i>	452,87
Jumlah/Total	1 398,13

Sumber : Dinas Pekerjaan Umum dan Penataan Ruang Kabupaten Asahan

Source : *Public Works Service and Spatial Planning of Asahan Regency*

Keterangan/Note : Data termasuk sebagian jalan kota

Tabel 8.1.5
Inventarisasi Bangunan Utama dan Saluran pada Irigasi dan Daerah Rawa, 2020
Inventaritation of Main Construction and Waterworks on Irrigation and Swamp Area, 2020

Daerah Irigasi <i>Location</i>	Kecamatan <i>District</i>	Bangunan Utama <i>Main Construction (unit)</i>		Panjang Saluran <i>Length of Waterworks (km)</i>				
		Bendung / Free Intake	Pintu Bagi	Induk	Sekunder	Tersier	Pembuang	
(1)	(2)	(3)	(4)	(5)	(6)	(7)	(8)	
A. Irigasi/Irrigation								
Serbangan	Rawang PA	}	1	40	6,226	21,324	-	28,960
	Air Joman							
	Silau Laut							
Panca Aрга	Rawang PA	}	1	17	0,158	38,623	-	12,733
	Meranti							
Si Jambi	Simpang Empat	1	15	3,468	3,341	-	18,169	
Suka Makmur	Pulo Bandring	1	12	5,024	1,659	-	4,763	
Air Putih	Meranti	Kewenangan Pemerintah Kabupaten Asahan						
Jumlah/Total A		4	84	14,876	64,947	-	64,625	
B. Rawa/ Swamp Area								
Tambun	Rawang PA	-	-	-	-	-	-	
Tulang	Silau Laut	-	-	-	-	-	-	
Sei Lebah	Sei Kepayang	-	-	-	-	-	-	
Jumlah/Total B		-	-	-	-	-	-	

Sumber : UPT Pengelolaan Irigasi Asahan - Danau Toba

Source : *Irrigation Service Representative of Asahan Regency*

Keterangan/Note : Data Termasuk Kabupaten Batu Bara / *Include Batu Bara Regency*

Tabel 8.1.6 **Lalu Lintas Angkutan Kereta Api di Kabupaten Asahan (orang), 2020**
Table 8.1.6 **Railway Passengers Transportation Traffic in Asahan Regency (people), 2020**

Bulan Month	Penumpang Passanger
(1)	(2)
1. Januari/January	25 926
2. Pebruari/February	10 808
3. Maret/March	16 847
4. April/April	3 216
5. Mei/May	-
6. Juni/June	310
7. Juli/July	1 644
8. Agustus/August	2 692
9. September/September	3 343
10. Oktober/October	4 542
11. Nopember/November	5 555
12. Desember/December	9 542
Jumlah/Total	84 425

Sumber : PT (Persero) KA Indonesia Divre I Sumatera Utara

Source : State Railways Divre I of Sumatera Utara

Tabel 8.1.7 **Jumlah Kiriman Barang Angkutan Kereta Api Menurut Jenis Barang (ton), 2020**
Table 8.1.7 **Number of Private Cargo Shipped by Railway by Type of Cargo (ton), 2020**

Bulan Month	Hasil Perkebunan (Lateks) Plantation Product
(1)	(2)
1. Januari/January	1 027 980
2. Pebruari/February	798 070
3. Maret/March	712 190
4. April/April	769 930
5. Mei/May	712 470
6. Juni/June	999 230
7. Juli/July	1 032 620
8. Agustus/August	856 580
9. September/September	1 086 740
10. Oktober/October	938 890
11. Nopember/November	1 027 430
12. Desember/December	1 055 580
Jumlah/Total	11 017 710

Sumber : PT (Persero) KA Indonesia Divre I Sumatera Utara

Source : State Railways Divre I of Sumatera Utara

Tabel 8.1.8 Banyaknya Kendaraan Bermotor Menurut Jenis Kendaraan di Kabupaten Asahan (unit), 2016 – 2020
Table *Number of Motor Vehicles by Type of Vehicle in Asahan Regency (unit), 2016 – 2020*

Jenis Kendaraan <i>Type of Vehicle</i>	Tahun <i>Year</i>				
	2016	2017	2018	2019	2020
(1)	(2)	(3)	(4)	(5)	(6)
1. Sedan	374	325	568	645	314
2. Jeep	1 319	1 156	1 605	2 186	1 314
3. Bus/Bus	102	93	134	140	78
4. Mobil Penumpang/ <i>Passenger Car</i>	8 741	8 067	10 755	14 265	8 062
5. Truk/ <i>Truck/pick up</i>	5 991	5 442	6 380	8 719	4 055
6. Alat Besar/Berat/ <i>Heavy Equipment</i>	4	18	15	11	5
7. Sepeda Motor/ <i>Motorcycle</i>	81 261	72 266	69 219	70 708	51 865
8. Lainnya (s.motor roda tiga)/ <i>Others</i>	17	15	26	269	22
Jumlah/Total	97 809	87 382	88 702	96 943	65 715

Sumber : Badan Pengelolaan Pajak dan Retribusi Daerah Provinsi Sumatera Utara Kisaran
 Source : *Revenue Service of North Sumatra Province, Kisaran*

Tabel
Table

8.1.9

**Jumlah Kendaraan Bermotor yang Diuji Menurut Jenis
Kendaraan (unit), 2020**
**Number of Tested Motor Vehicles by Type of Vehicles (unit),
2020**

	Bulan Month	Mobil Barang Truck Wagon	Bus Buses	Mobil Penumpang Passenger Car	Tempelan	Jumlah Total
	(1)	(2)	(3)	(4)	(6)	(7)
1.	Januari/January	244	779	7	-	1 030
2.	Pebruari/February	273	837	2	-	1 112
3.	Maret/March	193	642	4	-	839
4.	April/April	128	978	7	-	1 113
5.	Mei/May	152	1053	9	-	1 214
6.	Juni/June	180	957	12	-	1 149
7.	Juli/July	137	631	3	-	771
8.	Agustus/August	141	605	4	-	750
9.	September/September	203	514	6	-	723
10.	Oktober/October	171	522	7	-	700
11.	Nopember/November	182	542	5	-	729
12.	Desember/December	168	682	8	-	858
	Jumlah/Total	2 172	8 742	74	-	10 988

Sumber : Dinas Perhubungan Kabupaten Asahan

Source : Transportation Service of Asahan Regency

Tabel
Table**8.1.10****Jumlah Kendaraan Bermotor yang Terdaftar/ Membayar Pajak**
(unit), 2020
Number of Registered Vehicles (unit), 2020

Bulan Month	Sepeda Motor/ Betor Motorcycle	Mobil Penumpang Passenger Car	Mikro Bus/ Bus Micro Bus/ Bus	Pick Up/Truk Truck	Alat Berat/ Heavy Equipment	Bet or/ Rod a Tiga	Jumlah Total
(1)	(2)	(3)	(4)	(5)	(6)	(7)	(8)
1. Januari/ January	4 472	221	11	264	-	-	4 968
2. Pebruari/ February	3 387	208	8	278	-	-	3 381
3. Maret/ March	3 533	193	8	103	-	-	4 285
4. April/ April	4 208	213	7	340	-	-	4 768
5. Mei/ May	4 004	253	9	168	-	-	4 434
6. Juni/ June	5 580	302	10	131	-	-	6 023
7. Juli/ July	4 703	137	9	97	-	-	4 946
8. Agustus/ August	4 355	199	8	181	-	-	4 743
9. Septembe/ September	4 133	203	11	151	-	-	4 498
10. Oktober/ October	4 136	246	12	163	-	-	4 557
11. Nopember/ November	4 227	250	8	182	-	-	4 667
12. Desember/ December	4 629	355	9	170	-	-	5 183
Jumlah/Total	51 367	2 780	110	2 228	-	-	56 453

Sumber : Badan Pengelolaan Pajak dan Retribusi Daerah Provinsi Sumatera Utara Kisaran
 Source : Revenue Service of North Sumatra Province, Kisaran

Tabel
Table

8.1.11 Jumlah Kendaraan Bermotor yang Terdaftar/ Membayar Pajak (unit), 2010-2020
Number of Registered Vehicles (unit), 2010 – 2020

Tahun Year	Sepeda Motor/Betor Motorcycle	Mobil Penumpang Passenger Car	Mikro Bus/ Bus Micro Bus/Bus	Pick Up/Truk Truck	Alat Berat/ Heavy Equip ment	Jumlah Total
(1)	(2)	(3)	(4)	(5)	(6)	(7)
2010	75 658	5 329	50	3 824	12	84 873
2011	90 240	6 032	82	4 769	19	101 142
2012	92 268	6 536	88	5 055	11	103 958
2013	92 934	7 071	104	5 103	9	105 221
2014	89 047	8 042	98	5 527	7	102 721
2015	85 162	9 659	97	6 010	4	100 932
2016	81 261	8 741	102	5 991	4	96 099
2017	72 537	10 444	108	5 699	18	88 806
2018	66 219	12 837	135	6 380	15	85 586
2019	70 708	14 265	140	8 719	11	93 843
2020	54 272	9 574	110	6 833	5	70 794

Sumber : Badan Pengelolaan Pajak dan Retribusi Daerah Provinsi Sumatera Utara Kisaran

Source : Revenue Service of North Sumatra Province, Kisaran

Tabel 8.1.12 **Jumlah Kecelakaan Lalu Lintas dan Akibatnya yang Tercatat di Polres Asahan, 2015 - 2020**
Table 8.1.12 **Number of Traffic Accidents and Victims Registered in Asahan Regency's Police, 2015 – 2020**

Bulan Month	Jumlah Kecelakaan Total Accident	Meninggal Dunia Death (orang/p eople)	Luka-luka Berat Seriously Injurer (orang/p eople)	Luka-luka Ringan Lightly Injurer (orang)	Kerugian Materi Material Damage (000 rp)
(1)	(2)	(3)	(4)	(5)	(7)
2015	390	129	223	414	278 467 350
2016	453	139	163	548	1 021 050 000
2017	377	121	86	547	722 650 000
2018	395	108	91	500	576 480 000
2019	522	116	128	658	644 270 000
2020	332	117	67	400	581 230 000
Januari/January	35	9	14	45	30 100 000
Pebruari/February	46	11	13	52	75 850 000
Maret/March	40	13	9	51	45 350 000
April/April	25	6	2	37	31 300 000
Mei/May	16	13	8	12	31 450 000
Juni/June	34	13	4	32	131 500 000
Juli/July	25	11	2	33	54 700 000
Agustus/August	15	5	3	21	27 400 000
September/September	18	8	-	18	27 600 000
Oktober/October	34	13	2	38	11 680 000
Nopember/November	24	6	7	32	28 400 000
Desember/December	20	9	3	29	85 900 000

Sumber : Satuan Lalu Lintas Polres Asahan

Source : Traffic Unit of Asahan Regency's Police Department

Tabel
Table**8.1.13****Jumlah Surat Ijin Mengemudi (SIM) yang Dikeluarkan Menurut Kategori, 2020**
Number of Driving License Issued by Category, 2020

Bulan Month	Jenis SIM License Type				
	A	AU	B1	B1U	B2
(1)	(2)	(3)	(4)	(5)	(6)
1. Januari/January	782	3	87	96	8
2. Pebruari/February	620	1	75	65	7
3. Maret/March	649	4	61	84	6
4. April/April	341	1	48	56	2
5. Mei/May	407	-	40	35	3
6. Juni/June	784	3	69	77	8
7. Juli/July	690	1	68	94	3
8. Agustus/August	795	1	69	82	3
9. September/September	648	1	70	68	1
10. Oktober/October	643	-	62	62	3
11. Nopember/November	713	1	60	58	6
12. Desember/December	849	-	89	79	4
Jumlah/Total	7 921	16	798	856	54

Lanjutan Tabel/*Continued Table 8.1.13*

Bulan <i>Month</i>	Jenis SIM <i>License Type</i>		Jumlah <i>Total</i>
	B2U	C	
(1)	(7)	(8)	(9)
1. Januari/ <i>January</i>	114	1 551	2 641
2. Pebruari/ <i>February</i>	78	1 140	1 986
3. Maret/ <i>March</i>	96	1 224	2 124
4. April/ <i>April</i>	65	616	1 129
5. Mei/ <i>May</i>	51	707	1 243
6. Juni/ <i>June</i>	106	1 289	2 336
7. Juli/ <i>July</i>	85	1 148	2 089
8. Agustus/ <i>August</i>	71	1 289	2 310
9. September/ <i>September</i>	75	1 073	1 936
10. Oktober/ <i>October</i>	57	969	1 796
11. Nopember/ <i>November</i>	54	1 056	1 948
12. Desember/ <i>December</i>	107	1 413	2 541
Jumlah/<i>Total</i>	959	13 475	24 079

Sumber : Satuan Lalu Lintas Polres Asahan

Source : *Traffic Unit of Asahan Regency's Police Department*

Tabel
Table

8.1.14 Jumlah Surat Ijin Mengemudi (SIM) yang Dikeluarkan Menurut Jenis Kelamin Pemohon, 2020
Number of Driving Licence Issued by Sex of Applicant, 2020

	Bulan Month	Laki-laki Male	Perempuan Female	Jumlah Total
	(1)	(2)	(3)	(4)
1.	Januari/ <i>January</i>	2 303	338	2 641
2.	Pebruari/ <i>February</i>	1 708	281	1 989
3.	Maret/ <i>March</i>	1 832	292	2 124
4.	April/ <i>April</i>	968	166	1 134
5.	Mei/ <i>May</i>	1 033	204	1 237
6.	Juni/ <i>June</i>	2 034	300	2 334
7.	Juli/ <i>July</i>	1 794	294	2 088
8.	Agustus/ <i>August</i>	2 032	278	2 310
9.	September/ <i>September</i>	1 668	268	1 936
10.	Oktober/ <i>October</i>	1 584	212	1 796
11.	Nopember/ <i>November</i>	1 699	249	1 948
12.	Desember/ <i>December</i>	2 238	304	2 542
	Jumlah/Total	20 893	3 186	24 079

Sumber : Satuan Lalu Lintas Polres Asahan

Source : *Traffic Unit of Asahan Regency's Police Department*

**Tabel
Table****8.1.15**

Jumlah Surat Ijin Mengemudi (SIM) A yang Dikeluarkan Menurut Kategori, 2020
Number of Driving Licences 'A' Issued by Category, 2020

Bulan Month	Baru New		Perpanjangan Renewel		Hilang/Rusak Lost/Damaged	
	Biasa Regular	Umum General	Biasa Regular	Umum General	Biasa Regular	Umum General
(1)	(2)	(3)	(4)	(5)	(6)	(7)
1. Januari/January	251	2	531	1	3	-
2. Pebruari/February	201	-	419	1	5	-
3. Maret/March	204	2	445	2	3	-
4. April/April	127	1	214	-	2	-
5. Mei/May	110	-	297	-	3	-
6. Juni/June	249	3	535	-	4	-
7. Juli/July	195	-	495	1	5	-
8. Agustus/August	243	-	552	1	3	-
9. September/ September	196	1	452	-	2	-
10. Oktober/October	194	-	449	-	2	-
11. Nopember/November	227	1	486	-	2	-
12. Desember/December	363	-	486	-	5	-
Jumlah/Total	2 560	10	5 361	6	39	-

Sumber : Satuan Lalu Lintas Polres Asahan

Source : Traffic Unit of Asahan Regency's Police Department

Tabel
Table

8.1.16

Jumlah Surat Ijin Mengemudi (SIM) B1 yang Dikeluarkan Menurut Kategori, 2020
Number of Driving Licences 'B1' Issued by Category, 2020

Bulan Month	Baru New		Perpanjangan Renewel		Hilang/Rusak Lost/Damageded	
	Biasa Regular	Umum General	Biasa Regular	Umum General	Biasa Regular	Umum General
(1)	(2)	(3)	(4)	(5)	(6)	(7)
1. Januari/January	72	47	15	49	-	1
2. Pebruari/February	60	37	15	28	-	1
3. Maret/March	36	48	25	36	1	1
4. April/April	25	22	23	34	-	1
5. Mei/May	27	14	13	21	1	1
6. Juni/June	46	45	23	32	3	1
7. Juli/July	53	52	15	42	-	-
8. Agustus/August	59	41	10	41	1	-
9. September/September	57	36	13	32	-	-
10. Oktober/October	54	31	8	31	2	1
11. Nopember/November	45	29	15	29	-	1
12. Desember/December	56	29	33	50	1	-
Jumlah/Total	590	431	208	425	9	8

Sumber : Satuan Lalu Lintas Polres Asahan

Source : Traffic Unit of Asahan Regency's Police Department

Tabel
Table**8.1.17****Jumlah Surat Ijin Mengemudi (SIM) B2 yang Dikeluarkan Menurut Kategori, 2020**
Number of Driving Licences 'B2' Issued by Category, 2020

Bulan Month	Baru New		Perpanjangan Renewel		Hilang/Rusak Lost/Damaged	
	Biasa Regular	Umum General	Biasa Regular	Umum General	Biasa Regular	Umum General
(1)	(2)	(3)	(4)	(5)	(6)	(7)
1. Januari/January	5	47	3	67	-	2
2. Pebruari/February	7	36	-	42	-	-
3. Maret/March	6	27	-	69	-	-
4. April/April	2	15	-	50	-	-
5. Mei/May	3	14	-	37	-	-
6. Juni/June	7	39	1	67	-	1
7. Juli/July	3	32	-	53	-	1
8. Agustus/August	1	24	2	47	-	-
9. September/September	1	29	-	46	1	1
10. Oktober/October	2	20	1	37	-	1
11. Nopember/November	4	17	2	37	-	-
12. Desember/December	4	31	-	76	-	-
Jumlah/Total	45	331	9	628	1	6

Sumber : Satuan Lalu Lintas Polres Asahan

Source : Traffic Unit of Asahan Regency's Police Department

Tabel
Table**8.1.18****Jumlah Surat Ijin Mengemudi (SIM) C yang Dikeluarkan Menurut Kategori, 2020**
Number of Driving Licences 'C' Issued by Category, 2020

Bulan <i>Month</i>	Baru <i>New</i>		Perpanjangan <i>Renewel</i>		Hilang/Rusak <i>Lost/Damaged</i>	
	Biasa <i>Regular</i>	Umum <i>General</i>	Biasa <i>Regular</i>	Umum <i>General</i>	Biasa <i>Regular</i>	Umum <i>General</i>
(1)	(2)	(3)	(4)	(5)	(6)	(7)
1. Januari/ <i>January</i>	378	-	1 173	-	3	6
2. Pebruari/ <i>February</i>	314	-	826	-	5	7
3. Maret/ <i>March</i>	252	-	972	-	4	2
4. April/ <i>April</i>	103	-	513	-	1	2
5. Mei/ <i>May</i>	134	-	573	-	-	1
6. Juni/ <i>June</i>	246	-	1 043	-	3	9
7. Juli/ <i>July</i>	230	-	918	-	1	7
8. Agustus/ <i>August</i>	249	-	1 040	-	2	4
9. September/ <i>September</i>	226	-	847	-	1	6
10. Oktober/ <i>October</i>	193	-	776	-	-	3
11. Nopember/ <i>November</i>	239	-	817	-	1	5
12. Desember/ <i>December</i>	424	-	989	-	-	4
Jumlah/Total	2 988	-	10 487	-	21	56

Sumber : Satuan Lalu Lintas Polres Asahan

Source : *Traffic Unit of Asahan Regency's Police Department*

Tabel 8.1.19 **Daftar Nama Perusahaan Mobil Angkutan (MPU)/ Bus Umum Penumpang dan Jumlah Armada Aktif, 2016 -2020**
Table 8.1.19 **List of Names Public Bus Company and Total Active Unit, 2016 - 2020**

Nama Perusahaan <i>Name of Company</i>	Jumlah Armada <i>Total Unit</i>				
	2016	2017	2018	2019	2020
(1)	(2)	(3)	(4)	(5)	(6)
1. KPN Makmur (Kota)	3	3	15	15	15
2. CV. Maslab (AKDP)	-	-	-	-	-
3. Gaya Baru (Koperasi)	-	-	-	-	-
4. P.O. Merpati Kencana	1	1	1	1	1
5. P.O. Batu Bara (AKDP)	-	-	-	-	-
6. P.O. Tanjung Tiram (AKDP)	-	-	-	-	-
7. CV. Sitodor Jaya	9	9	12	12	12
8. CV. Putra Asahan	7	7	7	7	7
9. CV. Roda Prima	2	2	10	10	10
10. CV. Sri Mersing	-	-	-	-	-
11. CV. Merpati Tour	30	20	30	30	30
12. POVRI	-	-	-	-	-
13. CV. Indra Sakti	-	-	-	-	-
14. CV. Sri Mersing	-	-	12	12	12
15. CV. Asahan Raya	-	-	8	8	8
16. CV. Yudha Putra	4	4	11	11	11
17. CV. Makmur Jaya	-	-	7	7	7
18. CV. Armada Jaya	17	20	10	10	10
Jumlah/Total	73	66	123	123	123

Sumber : Dinas Perhubungan Kabupaten Asahan

Source : *Transportation Service of Asahan Regency*

8.2 Komunikasi

Tabel 8.2.1 **Produksi Pos Menurut Jenisnya di Kabupaten Asahan, 2016 – 2020**
Table *Post Production by Type in Asahan Regency, 2016 - 2020*

Jenis Pos <i>Type of Post</i>	Satuan <i>unit</i>	Tahun <i>Year</i>		
		2016	2017	2018
(1)	(2)	(3)	(4)	(5)
1. Surat Pos				
a. Dalam Negeri				
-Biasa	Lembar	1 955	14 020	24 812
-Tercatat	Lembar	-	-	-
-Kilat biasa	Lembar	-	-	-
-Kilat Khusus	Lembar	85 208	132 021	14 453
-Kilat Tercatat	Lembar	-	-	-
-Facsimile	Lembar	-	-	-
b. Luar Negeri				
-Biasa	Lembar	-	-	-
-Tercatat	Lembar	355	255	477
2. Paket Pos				
a. Dalam Negeri	Kg	79 258	120 866	118 377
b. Luar Negeri	Kg	90	356	526
3. Wesel Pos				
a. Dikirim	Rupiah	57 968 429 008	70 495 659 766	66 826 016 404
b. <i>Dibayar</i>	Rupiah	49 815 937 920	30 396 244 251	45 265 366 429

Lanjutan Tabel/*Continued Table 8.2.1*

Jenis Pos <i>Type of Post</i>	Satuan <i>unit</i>	Tahun <i>Year</i>	
		2019	2020
(1)	(2)	(6)	(7)
1. Surat Pos			
a. Dalam Negeri			
-Biasa	Lembar	32 255	2 323
-Tercatat	Lembar	-	
-Kilat biasa	Lembar	-	
-Kilat Khusus	Lembar	18 789	24 753
-Kilat Tercatat	Lembar	-	
-Facsimile	Lembar	-	
b. Luar Negeri			
-Biasa	Lembar	-	
-Tercatat	Lembar	627	162
2. Paket Pos			
a. Dalam Negeri	Kg	153 890	151 060
b. Luar Negeri	Kg	684	338
3. Wesel Pos			
a. Dikirim	Rupiah	48 496 530 563	21 473 327 971
b. Dibayar	Rupiah	21 525 293 675	15 982 044 519

Sumber : PT Pos Indonesia (Persero) Kantor Pos Kisaran

Source : *State Enterprise of Post of Kisaran*

Tabel
Table

8.2.2

**Jumlah Tenaga/Karyawan Tiap-Tiap Kantor Pos Di bawah Kantor
Pos Pemeriksa Kisaran (orang), 2020**
**Number of Employees Post Office by Region, Under Kisaran's
Inspection Post Office (people), 2020**

	Kantor Pos On Line On Line Post Office	Kode Pos Post Code	Jumlah Tenaga/Karyawan Employees	
			Supporting	Delivery
	(1)	(2)	(3)	(4)
1.	Kprk Kisaran	21200	25	4
2.	KP Cabang Sungai Bejangkar	21252	1	1
3.	KP Cabang Tanjung Tiram	21253	1	1
4.	KP Cabang Labuhan Ruku	21254	1	1
5.	KP Cabang Lima Puluh	21255	2	1
6.	KP Cabang Indrapura	21256	2	1
7.	KP Cabang Kuala Tanjung	21257	1	1
8.	KP Cabang Sungai Silau	21261	1	1
9.	KP Cabang BP Mandoge	21262	1	1
10.	KP Cabang Binjai Serbangan	21263	1	1
11.	KP Cabang Meranti	21264	1	1
12.	KP Cabang Simpang Empat	21271	1	1
13.	KP Cabang Air Batu	21272	1	1
14.	KP Cabang Pulau Raja	21273	1	1
15.	KP Cabang Bandar Pulau	21274	1	1
16.	KP Cabang Aek Loba	21275	1	1
17.	KP Cabang Tanjung Balai	21300	4	2
18.	KP Cabang Bagan Asahan	21351	1	1
19.	KP Cabang Sungai Kepayang	21381	1	1
20.	KP Cabang Tanjung Ledong	21475	1	1

Lanjutan Tabel/*Continued Table 8.2.2*

	Kantor Pos On Line <i>On Line Post Office</i>	Kode Pos <i>Post Code</i>	Jumlah Karyawan <i>Employees</i>	
			<i>Supporting</i>	<i>Delivery</i>
	(1)	(2)	(3)	(4)
21.	KP Cabang Kebun Kopi	21657B1	1	1
22.	LE Bunut	21211D1	-	-
23.	LE Sentang	21224D1	-	-
24.	LE Matahalasan	21325D1	-	-
25.	Agen Pos Cokro	21216C1	-	-
26.	Agen Pos Yulia	21229C1	-	-
27.	Agen Pos Kokalum	21257C1	-	-
28.	Agen Pos AKA	21311C1	-	-
29.	Agen Pos PWB	21315C1	-	-
30.	Agen Pos Supiah	21654C1	-	-
31.	Agen Pos AMIN MULTI ADMAJAYA	9842004	-	-
32.	Agen Pos IBNU SURYA	21218C1	-	-
33.	Agen Pos WINDY	21229C2	-	-
Jumlah/Total			50	25

Sumber : PT Pos Indonesia (Persero) Kantor Pos Kisaran

Source : *State Enterprise of Post of Kisaran*

**Tabel
Table****8.2.3**

**Jumlah Kantor Pos On Line Di bawah Kantor Pos Pemeriksa
Kisaran 21200 (unit), 2020
Number of On Line Post Office by Under Kisaran's Inspection
Post Office (unit), 2020**

	Kantor Pos On Line On Line Post Office	Kode Pos Post Code	Jenis Jaringan Network Type	Keterangan Note
	(1)	(2)	(3)	(4)
1.	Kprk Kisaran	21200	Online	Untuk Semua Jenis Layanan
2.	KP Cabang Sungai Bejangkar	21252	Online	Untuk Semua Jenis Layanan
3.	KP Cabang Tanjung Tiram	21253	Online	Untuk Semua Jenis Layanan
4.	KP Cabang Labuhan Ruku	21254	Online	Untuk Semua Jenis Layanan
5.	KP Cabang Lima Puluh	21255	Online	Untuk Semua Jenis Layanan
6.	KP Cabang Indrapura	21256	Online	Untuk Semua Jenis Layanan
7.	KP Cabang Kuala Tanjung	21257	Online	Untuk Semua Jenis Layanan
8.	KP Cabang Sungai Silau	21261	Online	Untuk Semua Jenis Layanan
9.	KP Cabang BP Mandoge	21262	Online	Untuk Semua Jenis Layanan
10.	KP Cabang Binjai Serbangan	21263	Online	Untuk Semua Jenis Layanan
11.	KP Cabang Meranti	21264	Online	Untuk Semua Jenis Layanan
12.	KP Cabang Simpang Empat	21271	Online	Untuk Semua Jenis Layanan
13.	KP Cabang Air Batu	21272	Online	Untuk Semua Jenis Layanan
14.	KP Cabang Pulau Raja	21273	Online	Untuk Semua Jenis Layanan
15.	KP Cabang Bandar Pulau	21274	Online	Untuk Semua Jenis Layanan
16.	KP Cabang Aek Loba	21275	Online	Untuk Semua Jenis Layanan
17.	KP Cabang Tanjung Balai	21300	Online	Untuk Semua Jenis Layanan
18.	KP Cabang Bagan Asahan	21351	Online	Untuk Semua Jenis Layanan
19.	KP Cabang Sungai Kepayang	21381	Online	Untuk Semua Jenis Layanan
20.	KP Cabang Tanjung Ledong	21475	Online	Untuk Semua Jenis Layanan

Lanjutan Tabel/*Continued Table 8.2.3*

Kantor Pos On Line <i>On Line Post Office</i>		Kode Pos <i>Post Code</i>	Jenis Jaringan <i>Network Type</i>	Keterangan <i>Note</i>
(1)		(2)	(3)	(4)
21.	KP Cabang Kebun Kopi	212C101	Online	Untuk Semua Jenis Layanan
22.	Agen Pos Cokro	21216C1	-	-
23.	Agen Pos Yulia	21229C1	-	-
24.	Agen Pos Kokalum	21257C1	-	-
25.	Agen Pos AKA	21311C1	-	-
26.	Agen Pos PWB	21315C1	-	-
27.	Agen Pos Supiah	21654C1	-	-
28.	Agen Pos AMIN MULTI ADMAJAYA	9842004	-	-
29.	Agen Pos IBNU SURYA	21218C1	-	-
30.	Agen Pos WINDY	21229C2	-	-

Sumber : PT Pos Indonesia (Persero) Kantor Pos Kisaran

Source : *State Enterprise of Post of Kisaran*

Catatan : Agen Pos sudah tidak beroperasi lagi

**Tabel
Table****8.2.4**

Jumlah Kiriman Standar yang Dikirim dari Masing-Masing Kantor Pos Di bawah Kantor Pos Pemeriksa Kisaran (buah), 2020
Number of Sended Standard Mail by Type and Post Office by Under Kisaran's Inspection Post Office (unit), 2020

	Kantor Pos On Line <i>On Line Post Office</i>	Kode Pos <i>Post Code</i>	Kiriman Standar <i>Standar Delivery</i>	
			Surat Biasa <i>Regular Mail</i>	Paket Biasa <i>Regular Pack</i>
	(1)	(2)	(3)	(4)
1.	KPRK Kisaran	21200	1 104	3 622
2.	KP Cabang Sungai Bejangkar	21252	-	26
3.	KP Cabang Tanjung Tiram	21253	55	82
4.	KP Cabang Labuhan Ruku	21254	-	4
5.	KP Cabang Lima Puluh	21255	204	145
6.	KP Cabang Indrapura	21256	290	339
7.	KP Cabang Kuala Tanjung	21257	-	103
8.	KP Cabang Sungai Silau	21261	-	29
9.	KP Cabang BP Mandoge	21262	70	206
10.	KP Cabang Binjai Serbangan	21263	150	188
11.	KP Cabang Meranti	21264	-	453
12.	KP Cabang Simpang Empat	21271	30	87
13.	KP Cabang Air Batu	21272	85	28
14.	KP Cabang Pulau Raja	21273	-	72
15.	KP Cabang Bandar Pulau	21274	-	147
16.	KP Cabang Aek Loba	21275	30	73
17.	KP Cabang Tanjung Balai	21300	100	3 256
18.	KP Cabang Bagan Asahan	21351	-	83
19.	KP Cabang Sungai Kepayang	21381	-	140
20.	KP Cabang Tanjung Ledong	21475	55	4
21.	KP Cabang Kebun Kopi	21657B1	150	141

Lanjutan Tabel/*Continued Table 8.2.4*

	Kantor Pos On Line <i>On Line Post Office</i>	Kode Pos <i>Post Code</i>	Kiriman Standar <i>Standar Delivery</i>	
			Surat Biasa <i>Regular Mail</i>	Paket Biasa <i>Regular Pack</i>
	(1)	(2)	(3)	(4)
22.	LE Bunut	21211D1	-	-
23.	LE Sentang	21224D1	-	-
24.	LE Matahalasan	21325D1	-	-
25.	Agen Pos Cokro	21216C1	-	-
26.	Agen Pos IBNU SURYA	21218C1	-	-
27.	Agen Pos WINDY	21229C2	-	-
28.	Agen Pos Yulia	21229C1	-	-
29.	Agen Pos Supiah	21654C1	-	-
30.	Agen Pos Kokalum	21257C1	-	-
31.	Agen Pos AKA	212C105	-	-
32.	Agen Pos PWB	21315C1	-	-
Jumlah/Total			2 323	9 228

Sumber : PT Pos Indonesia (Persero) Kantor Pos Kisaran

Source : *State Enterprise of Post of Kisaran*

Tabel
Table

8.2.5

Jumlah Kiriman Standar yang Diterima dari Masing-Masing Kantor Pos Di bawah Kantor Pos Pemeriksa Kisaran (buah), 2020
Number of Recorded Standard Mail Accepted by Origin of Sender (unit), 2020

	Kantor Pos On Line <i>On Line Post Office</i>	Kode Pos <i>Post Code</i>	Kiriman Standar <i>Standar Delivery</i>	
			Surat Biasa <i>Regular Mail</i>	Paket Biasa <i>Regular Pack</i>
	(1)	(2)	(3)	(4)
1.	KPRK Kisaran	21200	1220	-
2.	KP Cabang Sungai Bejangkar	21252	504	-
3.	KP Cabang Tanjung Tiram	21253	528	-
4.	KP Cabang Labuhan Ruku	21254	436	-
5.	KP Cabang Lima Puluh	21255	512	-
6.	KP Cabang Indrapura	21256	543	-
7.	KP Cabang Kuala Tanjung	21257	416	-
8.	KP Cabang Sungai Silau	21261	321	-
9.	KP Cabang BP Mandoge	21262	356	-
10.	KP Cabang Binjai Serbangan	21263	251	-
11.	KP Cabang Meranti	21264	378	-
12.	KP Cabang Simpang Empat	21271	412	-
13.	KP Cabang Air Batu	21272	217	-
14.	KP Cabang Pulau Raja	21273	256	-
15.	KP Cabang Bandar Pulau	21274	118	-
16.	KP Cabang Aek Loba	21275	186	-
17.	KP Cabang Tanjung Balai	21300	678	-
18.	KP Cabang Bagan Asahan	21351	123	-
19.	KP Cabang Sungai Kepayang	21381	167	-
20.	KP Cabang Tanjung Ledong	21475	237	-
21.	KP Cabang Kebun Kopi	21657B1	387	-
	Jumlah/Total		8 246	-

Sumber : PT Pos Indonesia (Persero) Kantor Pos Kisaran

Source : State Enterprise of Post of Kisaran

Tabel 8.2.6 Jumlah Kiriman Prioritas yang Dikirim dari Masing-Masing Kantor Pos Di bawah Kantor Pos Pemeriksa Kisaran (buah), 2020
Number of Sended Proritas by Type and Post Office by Under Kisaran's Inspection Post Office (unit), 2020

	Kantor Pos On Line <i>On Line Post Office</i>	Kode Pos <i>Post Code</i>	Kiriman Prioritas <i>Priority Delivery</i>	
			Surat Pos Kilat Khusus	Paket Pos Kilat Khusus
	(1)	(2)	(3)	(4)
1.	KPRK Kisaran	21200	9 796	4 546
2.	KP Cabang Sungai Bejangkar	21252	415	212
3.	KP Cabang Tanjung Tiram	21253	434	982
4.	KP Cabang Labuhan Ruku	21254	929	772
5.	KP Cabang Lima Puluh	21255	1 907	1 323
6.	KP Cabang Indrapura	21256	1 238	1 215
7.	KP Cabang Kuala Tanjung	21257	326	765
8.	KP Cabang Sungai Silau	21261	262	627
9.	KP Cabang BP Mandoge	21262	439	1 115
10.	KP Cabang Binjai Serbangan	21263	282	410
11.	KP Cabang Meranti	21264	261	1 526
12.	KP Cabang Simpang Empat	21271	875	869
13.	KP Cabang Air Batu	21272	432	438
14.	KP Cabang Pulau Raja	21273	916	499
15.	KP Cabang Bandar Pulau	21274	547	708
16.	KP Cabang Aek Loba	21275	813	51
17.	KP Cabang Tanjung Balai	21300	3 281	2 247
18.	KP Cabang Bagan Asahan	21351	220	257
19.	KP Cabang Sungai Kepayang	21381	175	139
20.	KP Cabang Tanjung Ledong	21475	479	476
21.	KP Cabang Kebun Kopi	21657B1	726	721

Lanjutan Tabel/*Continued Table* 8.2.6

	Kantor Pos On Line <i>On Line Post Office</i>	Kode Pos <i>Post Code</i>	Kiriman Prioritas <i>Priority Delivery</i>	
			Surat Pos Kilat Khusus	Paket Pos Kilat Khusus
	(1)	(2)	(3)	(4)
22.	LE Bunut	21211D1	-	-
23.	LE Sentang	21224D1	-	-
24.	LE Matahalasan	21325D1	-	-
25.	Agen Pos Cokro	21216C1	-	-
26.	Agen Pos IBNU SURYA	21218C1	-	-
27.	Agen Pos WINDY	21229C2	-	-
28.	Agen Pos Yulia	21229C1	-	-
29.	Agen Pos Supiah	21654C1	-	-
30.	Agen Pos Kokalum	21257C1	-	-
31.	Agen Pos AKA	212C105	-	-
32.	Agen Pos PWB	21315C1	-	-
Jumlah/Total			24 753	19 898

Sumber : PT Pos Indonesia (Persero) Kantor Pos Kisaran

Source : *State Enterprise of Post of Kisaran*

Tabel 8.2.7 Jumlah Kiriman Prioritas yang Diterima dari Masing-Masing Kantor Pos Di bawah Kantor Pos Pemeriksa Kisaran (buah), 2020
Number of Recorded Proritas by Type and Post Office by Under Kisaran's Inspection Post Office (unit), 2020

	Kantor Pos On Line <i>On Line Post Office</i>	Kode Pos <i>Post Code</i>	Kiriman Prioritas <i>Priority Delivery</i>	
			Surat Pos Kilat Khusus	Paket Pos Kilat Khusus
	(1)	(2)	(3)	(4)
1.	Kprk Kisaran	21200	45 433	37 173
2.	KP Cabang Sungai Bejangkar	21252	3 861	4 916
3.	KP Cabang Tanjung Tiram	21253	3 950	3 645
4.	KP Cabang Labuhan Ruku	21254	3 176	2 932
5.	KP Cabang Lima Puluh	21255	6 663	7 220
6.	KP Cabang Indrapura	21256	8 788	9 145
7.	KP Cabang Kuala Tanjung	21257	7 656	6 790
8.	KP Cabang Sungai Silau	21261	6 025	5 344
9.	KP Cabang BP Mandoge	21262	5 547	5 574
10.	KP Cabang Binjai Serbangan	21263	4 270	3 091
11.	KP Cabang Meranti	21264	8 324	7 090
12.	KP Cabang Simpang Empat	21271	9 839	6 289
13.	KP Cabang Air Batu	21272	3 667	3 251
14.	KP Cabang Pulau Raja	21273	6 083	3 728
15.	KP Cabang Bandar Pulau	21274	4 988	4 250
16.	KP Cabang Aek Loba	21275	4 160	3 841
17.	KP Cabang Tanjung Balai	21300	19 675	14 249
18.	KP Cabang Bagan Asahan	21351	3 995	3 840
19.	KP Cabang Sungai Kepayang	21381	3 107	2 868
20.	KP Cabang Tanjung Ledong	21475	4 677	3 387
21.	Kp Cabang Kebun Kopi	21657B1	6 767	5 317
Jumlah/Total			170 651	143 940

Sumber : PT Pos Indonesia (Persero) Kantor Pos Kisaran

Source : State Enterprise of Post of Kisaran

Tabel
Table

8.2.8

Jumlah Kiriman Wesel Pos dari Masing-Masing Kantor Pos Di bawah Kantor Pos Pemeriksa Kisaran (rp), 2020
Number of Dispatch Money Orders by Type and Post Office by Under Kisaran's Inspection Post Office (rp), 2020

	Kantor Pos On Line On Line Post Office	Kode Pos Post Code	Kiriman Wesel Pos Money Orders Delivery	
			Wesel Pos Prima	Wesel Pos Instan
	(1)	(2)	(3)	(4)
1.	Kprk Kisaran	21200	145 896 000	464 960 000
2.	KP Cabang Sungai Bejangkar	21252	-	19 750 000
3.	KP Cabang Tanjung Tiram	21253	17 700 000	129 675 000
4.	KP Cabang Labuhan Ruku	21254	7 850 000	129 258 000
5.	KP Cabang Lima Puluh	21255	55 980 000	47 400 000
6.	KP Cabang Indrapura	21256	-	92 980 000
7.	KP Cabang Kuala Tanjung	21257	3 000 000	17 130 000
8.	KP Cabang Sungai Silau	21261	900 000	23 250 000
9.	KP Cabang BP Mandoge	21262	2 700 000	66 650 000
10.	KP Cabang Binjai Serbangan	21263	-	47 650 000
11.	KP Cabang Meranti	21264	400 000	74 400 000
12.	KP Cabang Simpang Empat	21271	8 490 000	130 697 000
13.	KP Cabang Air Batu	21272	-	43 450 000
14.	KP Cabang Pulau Raja	21273	9 400 000	134 450 000
15.	KP Cabang Bandar Pulau	21274	-	33 650 000
16.	KP Cabang Aek Loba	21275	-	54 750 000
17.	KP Cabang Tanjung Balai	21300	51 223 000	136 350 000
18.	KP Cabang Bagan Asahan	21351	16 800 000	73 147 500
19.	KP Cabang Sungai Kepayang	21381	-	19 200 000
20.	KP Cabang Tanjung Ledong	21475	-	73 450 000
21.	KP Cabang Kebun Kopi	21657B1	2 000 000	41 950 000
22.	LE Bunut	21211D1	-	-
23.	LE Sentang	21224D1	-	-
24.	LE Matahalasan	21325D1	-	-
Jumlah/Total			322 339 000	1 854 197 500

Lanjutan Tabel/*Continued Table 8.2.8*

	Kantor Pos On Line <i>On Line Post Office</i>	Kode Pos <i>Post Code</i>	Kiriman Wesel Pos <i>Money Orders Delivery</i>	
			Western Union	Wesel Dalam Negeri
	(1)	(2)	(5)	(6)
1.	Kprk Kisaran	21200	253 202 680	1 955 832 325
2.	KP Cabang Sungai Bejangkar	21252	-	19 325 000
3.	KP Cabang Tanjung Tiram	21253	106 956 900	4 315 395 231
4.	KP Cabang Labuhan Ruku	21254	88 179 380	754 433 502
5.	KP Cabang Lima Puluh	21255	51 613 500	763 375 158
6.	KP Cabang Indrapura	21256	837 383 815	2 675 774 500
7.	KP Cabang Kuala Tanjung	21257	33 255 000	82 437 000
8.	KP Cabang Sungai Silau	21261	12 071 500	468 295 900
9.	KP Cabang BP Mandoge	21262	-	208 026 000
10.	KP Cabang Binjai Serbangan	21263	70 121 840	117 315 000
11.	KP Cabang Meranti	21264	6 412 500	252 453 967
12.	KP Cabang Simpang Empat	21271	-	194 020 000
13.	KP Cabang Air Batu	21272	-	474 232 714
14.	KP Cabang Pulau Raja	21273	5 472 500	373 312 000
15.	KP Cabang Bandar Pulau	21274	-	1 678 713 721
16.	KP Cabang Aek Loba	21275	612 500	246 459 464
17.	KP Cabang Tanjung Balai	21300	70 475 940	120 265 350
18.	KP Cabang Bagan Asahan	21351	8 567 500	14 054 010
19.	KP Cabang Sungai Kepayang	21381	-	249 856 000
20.	KP Cabang Tanjung Ledong	21475	1 165 000	329 366 707
21.	KP Cabang Kebun Kopi	21657B1	10 534 200	140 057 167
22.	LE Bunut	21211D1	-	-
23.	LE Sentang	21224D1	-	-
24.	LE Matahalasan	21325D1	-	-
Jumlah/Total			1 556 024 755	15 433 000 716

Sumber : PT Pos Indonesia (Persero) Kantor Pos Kisaran

Source : *State Enterprise of Post of Kisaran*

Tabel
Table 8.2.9

**Jumlah Wesel Pos yang Diterima di Masing-Masing Kantor Pos
Di bawah Kantor Pos Pemeriksa Kisaran (rp), 2020
Number of Accepted Money Orders by Type and Post Office by
Under Kisaran's Inspection Post Office (rp), 2020**

Kantor Pos On Line <i>On Line Post Office</i>	Kode Pos <i>Post Code</i>	Kiriman Wesel Pos <i>Money Orders Delivery</i>		
		Wesel Pos Prima	Wesel Pos Instan	<i>Western Union</i>
(1)	(2)	(3)	(4)	(5)
1. Kprk Kisaran	21200	65 908 250	340 483 989	2 485 477 700
2. KP Cabang Sungai Bejangkar	21252	5 236 000	117 350 000	133 218 900
3. KP Cabang Tanjung Tiram	21253	11 020 000	221 840 000	711 991 600
4. KP Cabang Labuhan Ruku	21254	9 806 000	128 888 000	331 372 100
5. KP Cabang Lima Puluh	21255	13 090 000	83 870 000	431 068 600
6. KP Cabang Indrapura	21256	7 582 000	159 103 000	748 350 800
7. KP Cabang Kuala Tanjung	21257	3 000 000	1 720 000	26 958 500
8. KP Cabang Sungai Silau	21261	900 000	43 770 000	111 076 000
9. KP Cabang BP Mandoge	21262	24 250	29 600 000	104 003 500
10. KP Cabang Binjai Serbangan	21263	-	178 233 000	911 567 600
11. KP Cabang Meranti	21264	2 300 000	310 940 000	142 314 700
12. KP Cabang Simpang Empat	21271	2 760 250	66 280 000	586 336 900
13. KP Cabang Air Batu	21272	4 800 000	149 640 000	99 100 300
14. KP Cabang Pulau Raja	21273	-	207 100 000	71 061 500
15. KP Cabang Bandar Pulau	21274	-	70 035 000	13 462 300
16. KP Cabang Aek Loba	21275	1 500 000	112 976 800	53 617 300
17. KP Cabang Tanjung Balai	21300	13 195 500	265 558 400	1 747 060 500
18. KP Cabang Bagan Asahan	21351	-	60 640 000	344 400 100
19. KP Cabang Sungai Kepayang	21381	800 000	43 160 000	7 259 700
20. KP Cabang Tanjung Ledong	21475	-	55 986 000	49 381 600
21. KP Cabang Kebun Kopi	21657B1B1	16 202 000	42 115 000	121 512 500
Jumlah/Total		158 124 250	2 689 289 189	9 230 592 700

Lanjutan Tabel/*Continued Table 8.2.9*

	Kantor Pos On Line <i>On Line Post Office</i>	Kode Pos Post Code	Kiriman Wesel Pos <i>Money Orders Delivery</i>		
			<i>Express Money Order</i>	Wesel Pos Luar Negeri	Wesel Pos Dalam Negeri
	(1)	(2)	(6)	(7)	(8)
1.	Kprk Kisaran	21200	-	-	3 555 480
2.	KP Cabang Sungai Bejangkar	21252	-	-	8 874 950
3.	KP Cabang Tanjung Tiram	21253	-	-	3 575 503
4.	KP Cabang Labuhan Ruku	21254	-	-	6 869 321
5.	KP Cabang Lima Puluh	21255	-	-	2 377 900
6.	KP Cabang Indrapura	21256	-	-	5 772 093
7.	KP Cabang Kuala Tanjung	21257	-	-	6 866 150
8.	KP Cabang Sungai Silau	21261	-	-	-
9.	KP Cabang BP Mandoge	21262	-	-	-
10.	KP Cabang Binjai Serbangan	21263	-	-	8 885 871
11.	KP Cabang Meranti	21264	-	-	4 923 048
12.	KP Cabang Simpang Empat	21271	-	-	3 865 394
13.	KP Cabang Air Batu	21272	-	-	4 366 027
14.	KP Cabang Pulau Raja	21273	-	-	3 827 193
15.	KP Cabang Bandar Pulau	21274	-	-	-
16.	KP Cabang Aek Loba	21275	-	-	-
17.	KP Cabang Tanjung Balai	21300	-	-	8 656 721
18.	KP Cabang Bagan Asahan	21351	-	-	9 275 433
19.	KP Cabang Sungai Kepayang	21381	-	-	-
20.	KP Cabang Tanjung Ledong	21475	-	-	6 689 980
21.	KP Cabang Kebun Kopi	21657B1	-	-	-
Jumlah/Total			-	-	1 418 381

Sumber : PT Pos Indonesia (Persero) Kantor Pos Kisaran

Source : *State Enterprise of Post of Kisaran*

BAB 9

Chapter 9

PERBANKAN, KOPERASI & HARGA-HARGA

BANKING, COOPERATIVE & PRICES

KOPERASI

COOPERATIVE

ANGGOTA

members

37.353 ORANG

Person

JUMLAH

number

614 UNIT

SIMPANAN ANGGOTA

members savings

518 MILIAR

billion



POSISI KREDIT YANG DIBERIKAN

BANK INDONESIA

credit position that given by indonesian bank

MIKRO *micro*



RP 1,4 Miliar

Billion

Kecil *small*



Rp 0,72 Miliar

billion

MENENGAH *medium*



Rp 0,87 Miliar

Billion

Sumber : Kabupaten Asahan Dalam Angka ,2021

Source :Asahan Regency In Figures, 2020

PENJELASAN TEKNIS**TECHNICAL NOTE**

1. **Koperasi** adalah badan hukum yang berdasarkan atas asas kekeluargaan yang anggotanya terdiri dari orang perorangan atau badan hukum dengan tujuan untuk mensejahterakan anggotanya. Umumnya koperasi dikendalikan secara bersama oleh seluruh anggotanya, dimana setiap anggota memiliki hak suara yang sama dalam setiap keputusan yang diambil koperasi.
1. **Cooperative** is a legal entity based on the principle of kinship whose members consist of individuals or legal entities with the aim to welfare its members. Generally the cooperative is jointly controlled by all its members, in which each member has the same voting rights in every decision taken by the cooperative.

ULASAN**DESCRIPTION**

Tahun 2020 koperasi yang terdaftar mengalami sedikit peningkatan sebesar 2,3 persen dari tahun 2019. Banyaknya koperasi yang terdaftar tahun 2020 adalah 641 unit dengan jumlah anggota 37.353 orang.

In the year 2020 Number of registered cooperatives increased amount 2,3 percent when compared to the year 2020, that is 641 units with 37.353 members.

Khusus untuk KUD yang diharapkan menjadi penggerak perekonomian desa pada tahun 2020 yaitu 22 buah. Jumlah tersebut mampu menyerap 837 anggota dengan simpanan anggota sebesar 1,83 milliar rupiah dan volume usaha sebesar 2,22 miliar rupiah.

KUD Special to the village economy is expected to be driving in the year 2020 that is 22 units. The amount is capable of absorbing 837 members with members' savings amounting to 1,83 billion dollars and business volume amounted to 2,22 billion rupiahs.

Peranan bank dalam menunjang pertumbuhan perekonomian Kabupaten Asahan cukup berarti yaitu untuk mendukung program pemerintah dan memperlancar modal usaha. Tahun 2020 posisi kredit mikro yang telah disalurkan oleh

Banking contribution in supporting economical growth in Asahan Regency was significant enough, in order to support governmental programs and speed up investment. In 2020, position of microl crediton Nopember that was distributed by

bank pada Bulan Nopember sebesar 1.433.323 juta rupiah, untuk kredit kecil sebesar 721.308 juta rupiah dan untuk kredit menengah sebesar 876.105 juta rupiah.

banks as much as 1.433.323 million rupiahs, small credit was 721.308 million rupiahs and medium credit was 876.105 milion rupiahs.

Selain bank dan koperasi, pegadaian merupakan salah satu alternatif lain bagi masyarakat untuk memperoleh kredit atau pinjaman secara cepat dan mudah.

Besides banks and cooperatives, State Owned Company Pawnshop was an alternative for public to get credit allowance in easy and quick way.

Asuransi Jasa Raharja yang bergerak di bidang pemberian santunan kecelakaan, pada tahun 2020 telah membayarkan santunan kecelakaan sebesar 35 miliar rupiah kepada 601 korban/ahli waris kecelakaan yang terdiri dari 484 korban luka-luka dan 117 korban meninggal dunia.

Insurance of Jasa Raharja moves in accident service insurance. In 2019 it paid compensation as much as 8,65 billion rupiahs to 462 victims/heirs which comprising of 363 injured and 99 death.

Rata-rata harga kebutuhan pokok di kota kisan selama tahun 2020 adalah sebagai berikut: untuk komoditas beras, rata-rata harga untuk 3 jenis kualitas adalah sebesar Rp 11.667,- dengan harga tertinggi sebesar Rp 12.500,- untuk kualitas ramos dan harga terendah untuk kualitas C4 dan Ir.64 dengan harga masing-masing sebesar Rp 10.500,- dan Rp. 12.000,-. Untuk harga minyak goreng curah rata-rata harga selama tahun 2020 sebesar Rp.12.500,-, minyak goreng bimoli rata-rata sebesar Rp 14.000,-. Harga gula pasir curah selama tahun 2020 rata-rata sebesar Rp.15.000 dan untuk komoditas minyak tanah, rata-rata harga sebesar Rp. 10.000.

The average prices of main goods in the kisan city during 2020 are as follows: for rice commodities, the average price for the 3 types of quality is amounted Rp 11.667,- at a price of Rp 12.500,- for the highest quality and lowest price ramos for C4 and Ir.64 quality at a price of Rp 10.500,- and Rp 12.000,-. For the price of cooking oil average price for the year 2020 amounted to Rp 12.500,- cooking oil (bimoli) average of Rp 14.000,-. Sugar prices during 2020 an average of Rp 15.000,- and kerosene for commodities, the average price of Rp 10.000,-.

Tabel
Table**9.1** Jumlah Koperasi Menurut Jenis dan Kecamatan (unit), 2020
Number of Cooperatives by Type and District (unit), 2020

	Kecamatan <i>District</i>	Jenis Koperasi <i>Type of Cooperative</i>							Kop. Perika nan
		KUD	Kop. Tan Bun	Kop. Ter nak	Kop. Nel	Koppo ntren	Kop. Kar		
	(1)	(2)	(3)	(4)	(5)	(6)	(7)	(8)	(9)
1.	B. P. Mandoge	2	10	1	-	-	-	3	-
2.	Bandar Pulau	3	3	-	-	-	-	-	-
3.	Aek Songsongan	-	-	-	-	-	-	1	-
4.	Rahuning	-	-	-	-	-	-	1	-
5.	Pulau Rakyat	2	7	-	1	-	-	2	-
6.	Aek Kuasan	1	6	1	-	-	-	1	-
7.	Aek Ledong	-	3	-	-	-	-	-	-
8.	Sei Kepayang	1	15	1	-	-	-	-	-
9.	Sei Kepayang Barat	-	4	-	-	2	-	-	-
10.	Sei Kepayang Timur	-	1	-	-	-	-	-	-
11.	Tanjung Balai	1	3	-	-	8	-	-	-
12.	Simpang Empat	-	5	-	-	-	-	3	-
13.	Teluk Dalam	1	1	-	-	-	-	5	-
14.	Air Batu	2	2	-	-	-	3	4	1
15.	Sei Dadap	1	2	-	-	-	1	-	-
16.	Buntu Pane	2	1	-	-	-	-	-	-
17.	Tinggi Raja	-	2	-	-	-	-	-	-
18.	Setia Janji	1	2	-	-	-	-	-	-
19.	Meranti	1	7	-	-	-	-	-	-
20.	Pulo Bandring	-	1	-	-	-	-	-	-
21.	Rawang Panca Arga	1	6	-	-	-	-	1	-
22.	Air Joman	2	3	-	-	-	1	-	-
23.	Silau Laut	1	3	-	1	-	-	-	-
24.	Kisaran Barat	-	-	-	-	-	1	11	1
25.	Kisaran Timur	-	2	-	-	-	1	6	-
	Asahan	22	89	3	2	10	7	38	2

Lanjutan Tabel/Continued Table 9.1

Kecamatan <i>District</i>	Jenis Koperasi <i>Type of Cooperative</i>							
	Kop. AD	Kop. Pol	KSU	Kop. Pas	KSP	Kop. Angkt Darat	KPN	Kop. Produ sen
(1)	(9)	(10)	(11)	(12)	13)	(14)	(15)	(16)
1. B. P. Mandoge	-	-	4	-	1	-	1	3
2. Bandar Pulau	-	-	9	-	-	-	-	-
3. Aek Songsongan	-	-	3	-	-	-	-	1
4. Rahuning	-	-	-	-	-	-	-	-
5. Pulau Rakyat	-	-	6	-	1	-	2	1
6. Aek Kuasan	-	-	3	-	-	-	-	-
7. Aek Ledong	-	-	2	-	-	-	-	-
8. Sei Kepayang	-	-	2	1	-	-	2	1
9. Sei Kepayang Barat	-	-	1	-	-	-	-	2
10. Sei Kepayang Timur	-	-	-	-	-	-	-	-
11. Tanjung Balai	-	-	3	-	-	1	1	2
12. Simpang Empat	-	-	-	-	-	-	3	-
13. Teluk Dalam	-	-	-	-	-	-	-	-
14. Air Batu	-	-	11	3	2	-	1	-
15. Sei Dadap	-	-	3	-	1	-	1	1
16. Buntu Pane	-	-	2	-	1	-	1	1
17. Tinggi Raja	-	-	2	-	-	-	-	1
18. Setia Janji	-	-	-	-	-	-	-	1
19. Meranti	-	-	4	-	-	-	1	-
20. Pulo Bandring	-	-	1	-	-	-	-	-
21. Rawang Panca Arga	-	-	1	-	-	-	-	-
22. Air Joman	-	-	6	-	1	-	1	-
23. Silau Laut	-	-	1	-	-	-	-	-
24. Kisaran Barat	1	-	50	4	6	5	16	2
25. Kisaran Timur	1	2	37	2	4	-	13	1
Asahan	2	2	151	10	17	6	43	17

Lanjutan Tabel/*Continued Table 9.1*

Kecamatan <i>District</i>	Jenis Koperasi <i>Type of Cooperative</i>							Jumlah <i>Total</i>
	Kop. Wan	Kop. Kon sumen	Kop. Vete ran	Kop. Pepa bri	Kopma	KJKS	Lain- Lain	
(1)	(17)	(18)	(19)	(20)	(21)	(22)	(23)	(24)
1. B. P. Mandoge	-	1	-	-	-	2	-	28
2. Bandar Pulau	-	-	-	-	-	1	4	20
3. Aek Songsongan	1	-	-	-	-	-	7	13
4. Rahuning	-	-	-	-	-	-	1	2
5. Pulau Rakyat	-	-	-	-	-	-	3	25
6. Aek Kuasan	-	1	-	-	-	2	3	18
7. Aek Ledong	-	-	-	-	-	1	1	7
8. Sei Kepayang	-	1	-	-	-	1	6	31
9. Sei Kepayang Barat	-	-	-	-	-	1	-	10
10. Sei Kepayang Timur	-	-	-	-	-	-	-	1
11. Tanjung Balai	1	-	-	-	-	2	2	24
12. Simpang Empat	1	-	-	-	-	9	4	25
13. Teluk Dalam	-	-	-	-	-	3	-	10
14. Air Batu	1	-	-	-	-	5	1	36
15. Sei Dadap	-	1	-	-	-	2	8	21
16. Buntu Pane	1	-	-	-	-	1	2	12
17. Tinggi Raja	-	-	-	-	-	5	1	11
18. Setia Janji	1	-	-	-	-	1	1	7
19. Meranti	-	-	-	-	-	2	1	16
20. Pulo Bandring	1	1	-	-	-	7	1	12
21. Rawang Panca Arga	-	1	-	-	-	3	-	13
22. Air Joman	1	-	-	-	-	5	5	25
23. Silau Laut	1	-	-	-	-	4	7	18
24. Kisaran Barat	4	1	-	-	2	14	28	146
25. Kisaran Timur	4	2	1	1	-	12	21	110
Asahan	17	9	1	1	2	83	107	641

Sumber : Dinas Koperasi dan Perdagangan Kabupaten Asahan

Source : *Cooperative and Trade of Asahan Regency*

Jumlah Anggota Koperasi Menurut Jenis dan Kecamatan (orang), 2020
Number of Cooperative's Members by Type and District (person), 2020

Kecamatan <i>District</i>	Jenis Koperasi <i>Type of Cooperative</i>								
	KUD	Kop. Tan	Kop. Bun	Kop Tern ak	Kop Nel	Koppo ntren	Kop.Kar	Kop. AD	Kop. Perika nan
(1)	(2)	(3)	(4)	(5)	(6)	(7)	(8)	(8)	(9)
1. B. P. Mandoge	42	10	20	-	-	-	401	-	-
2. Bandar Pulau	40	29	-	-	-	-	-	-	-
3. Aek Songsongan	95	-	-	-	-	-	-	-	-
4. Rahuning	-	-	-	-	-	-	63	-	-
5. Pulau Rakyat	44	34	-	34	-	-	1 078	-	-
6. Aek Kuasan	40	149	20	-	-	-	1 578	-	-
7. Aek Ledong	-	57	-	-	-	-	-	-	-
8. Sei Kepayang	20	134	21	-	-	-	-	-	-
9. Sei Kepayang Barat	-	200	-	-	20	-	-	-	-
10. Sei Kepayang Timur	-	20	-	-	-	-	-	-	-
11. Tanjung Balai	20	60	-	-	154	-	-	-	-
12. Simpang Empat	20	38	-	-	-	-	98	-	-
13. Teluk Dalam	20	20	-	-	-	-	100	-	-
14. Air Batu	25	40	-	-	-	225	1 798	-	41
15. Sei Dadap	42	55	-	-	-	34	-	-	-
16. Buntu Pane	8	11	-	-	-	-	-	-	-
17. Tinggi Raja	20	20	-	-	-	-	-	-	-
18. Setia Janji	118	50	-	-	-	-	-	-	-
19. Meranti	41	92	-	-	-	-	-	-	-
20. Pulo Bandring	-	20	-	-	-	-	-	-	-
21. Rawang Panca Arga	20	10	-	-	-	-	-	-	-
22. Air Joman	197	22	-	-	-	20	-	-	-
23. Silau Laut	25	60	-	20	23	-	-	-	-
24. Kisaran Barat	-	-	-	-	-	20	165	790	20
25. Kisaran Timur	-	120	-	-	-	20	68	879	-
Asahan	837	1 251	61	54	197	319	5 349	1 669	61

Lanjutan Tabel/*Continued Table 9.2*

Kecamatan <i>District</i>	Jenis Koperasi <i>Type of Cooperative</i>							
	Kop. Pol	KSU	KSP	Kop. Angkt Darat	KPN	Kop. Wan	Kop. Konsu men	Kop. Produ sen
	(10)	(11)	(12)	(13)	(14)	(15)	(16)	(17)
1. B. P. Mandoge	-	102	35	-	193	-	20	77
2. Bandar Pulau	-	120	-	-	-	-	-	-
3. Aek Songsongan	-	26	-	-	-	35	-	25
4. Rahuning	-	-	-	-	-	-	-	-
5. Pulau Rakyat	-	47	-	-	60	-	-	25
6. Aek Kuasan	-	270	-	-	-	-	-	-
7. Aek Ledong	-	55	-	-	-	-	-	-
8. Sei Kepayang	-	40	-	-	40	-	-	26
9. Sei Kepayang Barat	-	34	-	-	-	-	-	25
10. Sei Kepayang Timur	-	-	-	-	-	-	-	-
11. Tanjung Balai	-	80	-	20	135	20	-	45
12. Simpang Empat	-	103	-	-	820	23	-	-
13. Teluk Dalam	-	-	-	-	-	-	-	-
14. Air Batu	-	82	56	-	20	23	-	-
15. Sei Dadap	-	57	45	-	-	-	-	20
16. Buntu Pane	-	92	21	-	342	11	-	-
17. Tinggi Raja	-	41	-	-	-	-	-	30
18. Setia Janji	-	-	-	-	-	25	-	23
19. Meranti	-	85	-	-	349	-	-	-
20. Pulo Bandring	-	12	-	-	-	22	78	-
21. Rawang Panca Arga	-	-	-	-	-	-	-	-
22. Air Joman	-	124	60	-	275	20	-	-
23. Silau Laut	-	20	-	-	-	20	-	-
24. Kisaran Barat	-	419	7583	60	4 027	150	20	50
25. Kisaran Timur	701	312	24	1385	1 451	50	-	32
Asahan	701	2 121	7 824	1 465	7 712	399	118	378

Lanjutan Tabel/Continued Table 9.2

Kecamatan <i>District</i>	Jenis Koperasi <i>Type of Cooperative</i>					Jumlah <i>Total</i>
	Kop. Veteran	Kop. Pepabri	Kopma	KJKS	Lain- Lain	
	(18)	(19)	(20)	(21)	(22)	
(1)	(18)	(19)	(20)	(21)	(22)	(23)
1. B. P. Mandoge	-	-	-	21	118	1 039
2. Bandar Pulau	-	-	-	35	20	244
3. Aek Songsongan	-	-	-	-	140	321
4. Rahuning	-	-	-	-	20	83
5. Pulau Rakyat	-	-	-	-	1 406	2 728
6. Aek Kuasan	-	-	-	145	40	2 242
7. Aek Ledong	-	-	-	23	34	169
8. Sei Kepayang	-	-	-	33	100	414
9. Sei Kepayang Barat	-	-	-	64	-	343
10. Sei Kepayang Timur	-	-	-	-	-	20
11. Tanjung Balai	-	-	-	200	80	814
12. Simpang Empat	-	-	-	546	23	1 671
13. Teluk Dalam	-	-	-	35	-	175
14. Air Batu	-	-	-	106	40	2 456
15. Sei Dadap	-	-	-	59	60	372
16. Buntu Pane	-	-	-	38	162	685
17. Tinggi Raja	-	-	-	130	20	261
18. Setia Janji	-	-	-	20	20	256
19. Meranti	-	-	-	40	20	627
20. Pulo Bandring	-	-	-	171	20	323
21. Rawang Panca Arga	-	-	-	92	-	122
22. Air Joman	-	-	-	21	60	799
23. Silau Laut	-	-	-	84	140	392
24. Kisaran Barat	-	-	40	120	154	13 618
25. Kisaran Timur	38	31	-	168	1 900	7 179
Asahan	38	31	40	2 151	4 577	37 353

Sumber : Dinas Koperasi dan Perdagangan Kabupaten Asahan

Source : *Cooperative and Trade of Asahan Regency*

Tabel
Table 9.3

Jumlah Simpanan Anggota Koperasi Menurut Jenis dan Kecamatan (000 rp), 2020
Value of Cooperative Members Savings by Type and District (000 rp), 2020

Kecamatan <i>District</i>	Jenis Koperasi <i>Type of Cooperative</i>			
	KUD	Koperasi Pertanian	Koperasi Perkebunan	Koperasi Nelayan
(1)	(2)	(3)	(4)	(5)
1. B. P. Mandoge	1 094 905,75	15 000,00	-	-
2. Bandar Pulau	-	38 480,00	-	-
3. Aek Songsongan	100 000,00	-	-	-
4. Rahuning	-	75 000,00	-	-
5. Pulau Rakyat	-	-	-	-
6. Aek Kuasan	-	-	-	-
7. Aek Ledong	-	32 000,00	-	-
8. Sei Kepayang	-	17 000,00	15 000,00	-
9. Sei Kepayang Barat	-	-	-	-
10. Sei Kepayang Timur	-	-	-	25 000,00
11. Tanjung Balai	-	-	-	45 000,00
12. Simpang Empat	-	-	-	-
13. Teluk Dalam	-	-	-	-
14. Air Batu	219 105,79	-	-	-
15. Sei Dadap	112 999,26	-	-	-
16. Buntu Pane	-	-	-	-
17. Tinggi Raja	-	-	-	-
18. Setia Janji	98 191,82	-	-	-
19. Meranti	-	-	-	-
20. Pulo Bandring	-	-	-	-
21. Rawang Panca Arga	-	-	-	-
22. Air Joman	203 517,10	-	-	25 000,00
23. Silau Laut	-	-	-	-
24. Kisaran Barat	-	-	-	-
25. Kisaran Timur	-	-	-	-
Asahan	1 828 719,72	177 480,00	15 000,00	95 000,00

Lanjutan Tabel/Continued Table 9.3

Kecamatan <i>District</i>	Jenis Koperasi <i>Type of Cooperative</i>			
	Koperasi Pesantren	Koperasi Karyawan	Koperasi AD	Koperasi Pol.
(1)	(6)	(7)	(8)	(9)
1. B. P. Mandoge	-	15 000,00	-	-
2. Bandar Pulau	-	-	-	-
3. Aek Songsongan	-	-	-	-
4. Rahuning	-	-	-	-
5. Pulau Rakyat	-	596 533,24	-	-
6. Aek Kuasan	-	3 838 746,06	-	-
7. Aek Ledong	-	-	-	-
8. Sei Kepayang	-	-	-	-
9. Sei Kepayang Barat	-	-	-	-
10. Sei Kepayang Timur	-	-	-	-
11. Tanjung Balai	-	-	-	-
12. Simpang Empat	-	206 216,46	-	-
13. Teluk Dalam	-	-	-	-
14. Air Batu	5 865,00	381 387 133,67	-	-
15. Sei Dadap	-	-	-	-
16. Buntu Pane	-	-	-	-
17. Tinggi Raja	-	-	-	-
18. Setia Janji	-	-	-	-
19. Meranti	-	-	-	-
20. Pulo Bandring	-	-	-	-
21. Rawang Panca Arga	-	-	-	-
22. Air Joman	-	-	-	-
23. Silau Laut	-	-	-	-
24. Kisaran Barat	-	-	2 943 791,47	-
25. Kisaran Timur	-	150 612,00	17 000,00	6 012 070,87
Asahan	5 865,00	386 194 241,43	2 960 791,47	6 012 070,87

Lanjutan Tabel/*Continued Table 9.3*

Kecamatan <i>District</i>	Jenis Koperasi <i>Type of Cooperative</i>			
	KSU	KSP	Kop. Angk. Darat	KPN
	(1)	(10)	(11)	(12)
1. B. P. Mandoge	-	15 000,00	-	2 233 939,81
2. Bandar Pulau	41 500,00	-	-	-
3. Aek Songsongan	7 100,00	-	-	-
4. Rahuning	-	-	-	-
5. Pulau Rakyat	54 077,00	-	-	-
6. Aek Kuasan	90 576,08	-	-	-
7. Aek Ledong	-	-	-	-
8. Sei Kepayang	-	-	-	-
9. Sei Kepayang Barat	-	-	-	-
10. Sei Kepayang Timur	-	-	-	-
11. Tanjung Balai	-	-	-	1 731 254,16
12. Simpang Empat	-	-	-	6 535 718,04
13. Teluk Dalam	-	-	-	-
14. Air Batu	150 217,98	48 486,42	-	-
15. Sei Dadap	-	-	-	-
16. Buntu Pane	17 000,00	-	-	4 916 975,72
17. Tinggi Raja	-	-	-	-
18. Setia Janji	-	-	-	-
19. Meranti	50 000,00	-	-	4 824 437,54
20. Pulo Bandring	-	-	-	-
21. Rawang Panca Arga	-	-	-	-
22. Air Joman	-	-	-	2 493 400,69
23. Silau Laut	-	-	-	-
24. Kisaran Barat	1 346 509,80	28 580 532,96	-	21 866 546,93
25. Kisaran Timur	286 321,05	123 477,96	2 038 141 157	25 892 442,76
Asahan	2 043 301,91	28 767 497,34	2 038 141 157	70 494 715,65

Lanjutan Tabel/Continued Table 9.3

Kecamatan <i>District</i>	Jenis Koperasi <i>Type of Cooperative</i>			
	Koperasi Wanita	Koperasi Konsumen	Koperasi Produsen	Koperasi Veteran
	(1)	(14)	(15)	(16)
1. B. P. Mandoge	-	15 000,00	565 500,00	-
2. Bandar Pulau	-	-	-	-
3. Aek Songsongan	-	-	16 250,00	-
4. Rahuning	-	-	-	-
5. Pulau Rakyat	-	-	18 750,00	-
6. Aek Kuasan	-	-	-	-
7. Aek Ledong	-	-	-	-
8. Sei Kepayang	-	-	32 500,00	-
9. Sei Kepayang Barat	-	-	48 250,00	-
10. Sei Kepayang Timur	-	-	-	-
11. Tanjung Balai	-	-	31 250,00	-
12. Simpang Empat	10 889,00	-	-	-
13. Teluk Dalam	-	-	-	-
14. Air Batu	-	-	-	-
15. Sei Dadap	-	15 000,00	-	-
16. Buntu Pane	-	-	-	-
17. Tinggi Raja	-	-	19 500,00	-
18. Setia Janji	-	-	16 000,00	-
19. Meranti	-	15 000,00	-	-
20. Pulo Bandring	79 600,00	25 750,00	-	-
21. Rawang Panca Arga	-	-	-	-
22. Air Joman	-	-	-	-
23. Silau Laut	-	-	-	-
24. Kisaran Barat	1 308 403,00	15 000,00	50 500,00	-
25. Kisaran Timur	25 581,80	-	18 750,00	213 565,59
Asahan	1 424 473,80	85 750,00	817 250,00	213 565,59

Lanjutan Tabel/*Continued Table 9.3*

Kecamatan <i>District</i>	Jenis Koperasi <i>Type of Cooperative</i>			Jumlah <i>Total</i>
	Koperasi Pepabri	KJKS	Lain-lain <i>Others</i>	
(1)	(19)	(20)	(21)	(22)
1. B. P. Mandoge	-	-	137 375,00	4 091 720,56
2. Bandar Pulau	-	15 000,00	-	94 980,00
3. Aek Songsongan	-	-	-	123 350,00
4. Rahuning	-	-	-	75 000,00
5. Pulau Rakyat	-	-	5 621 224,43	6 290 584,67
6. Aek Kuasan	-	12 480,00	-	3 941 802,14
7. Aek Ledong	-	-	-	32 000,00
8. Sei Kepayang	-	5 400,00	-	69 900,00
9. Sei Kepayang Barat	-	-	-	48 250,00
10. Sei Kepayang Timur	-	-	-	25 000,00
11. Tanjung Balai	-	103 046,00	-	1 910 550,16
12. Simpang Empat	-	119 891,05	-	6 872 714,55
13. Teluk Dalam	-	15 000,00	-	15 000,00
14. Air Batu	-	58 809,55	-	381 821 131,99
15. Sei Dadap	-	44 700,37	-	236 186,05
16. Buntu Pane	-	5 300,00	285 477,94	5 224 753,66
17. Tinggi Raja	-	42 000,00	-	61 500,00
18. Setia Janji	-	-	-	114 191,82
19. Meranti	-	5 200,00	-	4 894 637,54
20. Pulo Bandring	-	1 623,24	-	106 973,24
21. Rawang Panca Arga	-	279 301,13	-	279 301,13
22. Air Joman	-	-	30 000,00	2 751 917,79
23. Silau Laut	-	15 000,00	30 000,00	45 000,00
24. Kisaran Barat	-	32 234,50	1 081 788,20	57 240 306,86
25. Kisaran Timur	91 445,78	152 250,00	6 594 806,14	41 616 465,11
Asahan	91 445,78	907 235,84	13 780 671,71	517 983 217,27

Sumber : Dinas Koperasi dan Perdagangan Kabupaten Asahan

Source : *Cooperative and Trade of Asahan Regency*

Tabel 9.4 **Volume Usaha Koperasi Menurut Jenis dan Kecamatan (000 rp), 2020**
Table 9.4 **Volume of Cooperative's Working by Type and District (000 rp), 2020**

Kecamatan <i>District</i>	Jenis Koperasi <i>Type of Cooperative</i>			
	KUD	Kop. Nelayan	Kop. Pontren	Kop. Karyawan
(1)	(2)	(3)	(4)	(5)
1. B. P. Mandoge	1 418 212,76	-	-	30 000,00
2. Bandar Pulau	-	-	-	-
3. Aek Songsongan	16 671,23	-	-	-
4. Rahuning	-	-	-	-
5. Pulau Rakyat	-	-	-	-
6. Aek Kuasan	-	-	-	7 793 282,67
7. Aek Ledong	-	-	-	-
8. Sei Kepayang	54 475,00	-	-	-
9. Sei Kepayang Barat	-	-	-	-
10. Sei Kepayang Timur	-	20 000,00	-	-
11. Tanjung Balai	-	1 400 000,00	-	-
12. Simpang Empat	-	-	-	158 704,63
13. Teluk Dalam	-	-	-	155 804,63
14. Air Batu	16 953,63	-	84 625,00	1 572 213,55
15. Sei Dadap	605 166,26	-	-	-
16. Buntu Pane	-	-	-	-
17. Tinggi Raja	-	-	-	-
18. Setia Janji	57 925,40	-	-	-
19. Meranti	-	-	-	-
20. Pulo Bandring	-	-	-	-
21. Rawang Panca Arga	-	-	-	-
22. Air Joman	50 000,00	25 000,00	-	-
23. Silau Laut	-	-	-	-
24. Kisaran Barat	-	-	-	-
25. Kisaran Timur	-	-	-	51 975,35
Asahan	2 219 404,27	1 445 000,00	84 625,00	9 761 980,83

Lanjutan Tabel/*Continued Table 9.4*

Kecamatan <i>District</i>	Jenis Koperasi <i>Type of Cooperative</i>		
	Kop. AD	Kop. Kepolisian	KSU
(1)	(6)	(7)	(8)
1. B. P. Mandoge	-	-	-
2. Bandar Pulau	-	-	-
3. Aek Songsongan	-	-	50 500,00
4. Rahuning	-	-	-
5. Pulau Rakyat	-	-	160 778,00
6. Aek Kuasan	-	-	266 897,00
7. Aek Ledong	-	-	-
8. Sei Kepayang	-	-	-
9. Sei Kepayang Barat	-	-	-
10. Sei Kepayang Timur	-	-	-
11. Tanjung Balai	-	-	-
12. Simpang Empat	-	-	-
13. Teluk Dalam	-	-	-
14. Air Batu	54 445,25	-	176 377,83
15. Sei Dadap	-	-	-
16. Buntu Pane	-	-	56 500,00
17. Tinggi Raja	-	-	-
18. Setia Janji	-	-	-
19. Meranti	-	-	-
20. Pulo Bandring	-	-	-
21. Rawang Panca Arga	-	-	-
22. Air Joman	-	-	-
23. Silau Laut	-	-	-
24. Kisaran Barat	3 166 791,94	-	1 042 189,67
25. Kisaran Timur	-	682 967,62	943 815,63
Asahan	3 221 237,19	682 967,62	2 697 058,12

Lanjutan Tabel/Continued Table 9.4

Kecamatan <i>District</i>	Jenis Koperasi <i>Type of Cooperative</i>			
	KPN	Koperasi Wanita	Koperasi Konsumen	KSP
(1)	(9)	(10)	(11)	(12)
1. B. P. Mandoge	5 692 042,98	-	37 000,00	-
2. Bandar Pulau	-	-	-	-
3. Aek Songsongan	-	-	-	-
4. Rahuning	-	-	-	-
5. Pulau Rakyat	-	-	-	-
6. Aek Kuasan	-	-	-	-
7. Aek Ledong	-	-	-	-
8. Sei Kepayang	-	-	-	-
9. Sei Kepayang Barat	-	-	-	-
10. Sei Kepayang Timur	-	-	-	-
11. Tanjung Balai	-	-	-	-
12. Simpang Empat	9 801 264,80	39000,00	-	-
13. Teluk Dalam	-	-	-	-
14. Air Batu	-	-	-	-
15. Sei Dadap	-	-	25 000,00	295 860,70
16. Buntu Pane	2 018 117,05	-	-	-
17. Tinggi Raja	-	-	-	-
18. Setia Janji	-	-	-	-
19. Meranti	5 645 973,83	-	-	-
20. Pulo Bandring	-	50600,00	-	-
21. Rawang Panca Arga	-	-	-	-
22. Air Joman	7 574 723,05	-	-	-
23. Silau Laut	-	-	-	-
24. Kisaran Barat	49 363 021,28	-	36 000,00	6 038 106,04
25. Kisaran Timur	25 870 277,23	20620,00	-	349 895,83
Asahan	105 965 420,21	110220,00	98 000,00	6 683 862,57

Lanjutan Tabel/*Continued Table 9.4*

Kecamatan <i>District</i>	Jenis Koperasi <i>Type of Cooperative</i>		
	Koperasi Veteran	Koperasi Pepabri	Koperasi Produsen
(1)	(13)	(14)	(15)
1. B. P. Mandoge	-	-	-
2. Bandar Pulau	-	-	-
3. Aek Songsongan	-	-	-
4. Rahuning	-	-	-
5. Pulau Rakyat	-	-	-
6. Aek Kuasan	-	-	-
7. Aek Ledong	-	-	-
8. Sei Kepayang	-	-	-
9. Sei Kepayang Barat	-	-	-
10. Sei Kepayang Timur	-	-	-
11. Tanjung Balai	-	-	55 000,00
12. Simpang Empat	-	-	-
13. Teluk Dalam	-	-	-
14. Air Batu	-	-	-
15. Sei Dadap	-	-	-
16. Buntu Pane	-	-	-
17. Tinggi Raja	-	-	-
18. Setia Janji	-	-	-
19. Meranti	-	-	-
20. Pulo Bandring	-	-	-
21. Rawang Panca Arga	-	-	-
22. Air Joman	-	-	-
23. Silau Laut	-	-	-
24. Kisaran Barat	98 890,50	-	-
25. Kisaran Timur	150 035,00	45 900,00	-
Asahan	248 925,50	45 900,00	55 000,00

Lanjutan Tabel/Continued Table 9.4

Kecamatan <i>District</i>	Jenis Koperasi <i>Type of Cooperative</i>			Jumlah <i>Total</i>
	Kop. Perikanan	KJKS	Lain-lain <i>Others</i>	
	(16)	(17)	(18)	
(1)	(16)	(17)	(18)	(19)
1. B. P. Mandoge	-	-	-	7 177 255,74
2. Bandar Pulau	-	10 550,00	-	10 550,00
3. Aek Songsongan	-	-	-	67 171,23
4. Rahuning	-	-	-	-
5. Pulau Rakyat	-	-	1 191 650,00	1 353 428,00
6. Aek Kuasan	-	-	-	8 060 179,67
7. Aek Ledong	-	-	-	-
8. Sei Kepayang	-	-	-	54 475,00
9. Sei Kepayang Barat	-	-	-	-
10. Sei Kepayang Timur	-	-	-	20 000,00
11. Tanjung Balai	-	164 677,15	-	1 619 677,15
12. Simpang Empat	-	248 400,00	-	10 247 369,43
13. Teluk Dalam	-	6 208,00	-	162 012,63
14. Air Batu	36 000,00	125 815,05	-	2 066 430,31
15. Sei Dadap	-	100 023,35	-	1 026 050,30
16. Buntu Pane	-	-	478 703,67	2 553 320,72
17. Tinggi Raja	-	20 500,00	-	20 500,00
18. Setia Janji	-	-	-	57 925,40
19. Meranti	-	-	-	5 645 973,83
20. Pulo Bandring	-	-	-	50 600,00
21. Rawang Panca Arga	-	3 650 000,00	-	3 650 000,00
22. Air Joman	-	-	-	7 649 723,05
23. Silau Laut	-	-	-	-
24. Kisaran Barat	28 000,00	2 197,50	1 714 388,97	61 489 585,88
25. Kisaran Timur	-	101 900,00	6 985 057,50	35 202 444,15
Asahan	64 000,00	4 430 271,05	10 370 800,14	48 184 672,48

Sumber : Dinas Koperasi dan Perdagangan Kabupaten Asahan

Source : *Cooperative and Trade of Asahan Regency*

**Tabel
Table**

9.5

Posisi Kredit Usaha Mikro, Kecil dan Menengah yang Diberikan Bank Umum Menurut Sebaran Plafond Kredit (juta rp), 2020
Outstanding of Commercial Banks Credits to Micro, Small and Medium Scale Enterprise (million rp), 2020

	Bulan Month	Mikro Micro	Kecil Small	Menengah Medium
	(1)	(2)	(3)	(4)
1.	Januari/ <i>January</i>	1 668 486	710 710	513 755
2.	Pebruari/ <i>February</i>	1 705 800	714 013	519 982
3.	Maret/ <i>March</i>	1 752 030	738 172	517 557
4.	April/ <i>April</i>	1 720 144	719 574	503 860
5.	Mei/ <i>May</i>	1 707 653	701 694	484 104
6.	Juni/ <i>June</i>	1 660 151	710 305	500 732
7.	Juli/ <i>July</i>	1 612 703	704 963	575 251
8.	Agustus/ <i>August</i>	1 567 519	713 702	631 968
9.	September/ <i>September</i>	1 522 597	724 552	716 312
10.	Oktober/ <i>October</i>	1 478 614	721 935	788 302
11.	Nopember/ <i>November</i>	1 433 323	721 308	876 105
12.	Desember/ <i>December</i>	1 389 730	722 226	917 141

Sumber : Bank Indonesia Cabang Medan

Source : *Bank Indonesia Medan Branch*

Tabel 9.6 **Posisi Simpanan Masyarakat Rupiah dan Valuta Asing Umum dan BPR (juta rp), 2020**
Table 9.6 **Outstanding of Private Deposit in Rupiah and Foreign Currency of Commercial and Rural Banks (million rp), 2020**

	Bulan Month	Giro Giro	Tabungan Saving
	(1)	(2)	(3)
1.	Januari/January	403 578	2 989 390
2.	Pebruari/February	405 168	2 959 169
3.	Maret/March	484 278	2 974 599
4.	April/April	455 148	2 994 239
5.	Mei/May	419 492	3 105 567
6.	Juni/June	437 322	3 114 528
7.	Juli/July	623 710	3 128 108
8.	Agustus/August	427 073	3 292 251
9.	September/September	456 690	3 520 078
10.	Oktober/October	478 107	3 397 333
11.	Nopember/November	511 682	3 701 763
12.	Desember/December	365 065	3 505 164

Sumber : Bank Indonesia Cabang Medan

Source : Bank Indonesia Medan Branch

Lanjutan Tabel/*Continued Table 9.6*

Bulan Month	Simpanan Berjangka Time Deposit	Jumlah Dana Total Found
(1)	(4)	(5)
1. Januari/ <i>January</i>	6 276 430	9 669 398
2. Pebruari/ <i>February</i>	6 576 169	9 940 506
3. Maret/ <i>March</i>	7 607 902	11 066 778
4. April/ <i>April</i>	6 961 393	10 410 781
5. Mei/ <i>May</i>	6 489 251	10 014 311
6. Juni/ <i>June</i>	7 632 098	11 183 948
7. Juli/ <i>July</i>	9 005 052	12 756 870
8. Agustus/ <i>August</i>	8 500 335	12 219 658
9. September/ <i>September</i>	7 029 383	11 006 151
10. Oktober/ <i>October</i>	6 332 340	10 207 780
11. Nopember/ <i>November</i>	5 761 842	9 975 287
12. Desember/ <i>December</i>	6 283 656	10 153 884

Sumber : Bank Indonesia Cabang Medan

Source : *Bank Indonesia Medan Branch*

Tabel 9.7 **Nilai Transaksi pada Perum Pegadaian Kisaran (rp), 2020**
Table 9.7 **Value of Transaction in Kisaran's State Owned Company Pawnshop Service (rp), 2020**

	Bulan <i>Month</i>	Nilai Barang Jaminan <i>Value of</i> <i>Deposits</i>	Nilai Kredit yang Diberikan <i>Credit Value</i>	Pelunasan <i>Paying Off</i>	Lelang <i>Auction</i>
	(1)	(2)	(3)	(4)	(5)
1.	Januari/ <i>January</i>	12 518 194 622	9 776 710 000	4 969 390 000	161 460 000
2.	Pebruari/ <i>February</i>	10 428 163 056	8 135 010 000	4 967 100 000	167 040 000
3.	Maret/ <i>March</i>	10 427 042 254	8 143 520 000	5 689 840 000	308 254 000
4.	April/ <i>April</i>	9 572 352 185	7 447 290 000	5 448 520 000	300 750 000
5.	Mei/ <i>May</i>	8 349 379 364	6 457 410 000	4 532 280 000	211 485 000
6.	Juni/ <i>June</i>	10 937 189 217	8 358 200 000	4 725 420 000	277 773 700
7.	Juli/ <i>July</i>	11 110 107 527	8 258 480 000	4 502 160 000	-
8.	Agustus/ <i>August</i>	10 513 075 680	7 807 010 000	5 273 710 000	245 400 000
9.	September/ <i>September</i>	11 395 584 276	8 464 640 000	6 085 050 000	322 880 000
10.	Oktober/ <i>October</i>	9 216 800 859	6 868 360 000	4 934 900 000	308 239 400
11.	Nopember/ <i>November</i>	9 896 001 074	7 374 500 000	5 013 100 000	17 960 000
12.	Desember/ <i>December</i>	8 846 030 283	6 718 560 000	4 800 790 000	435 572 200
	Jumlah/Total	123 209 920 397	93 809 690 000	60 942 260 000	2 756 814 300

Sumber : PT. Pegadaian (Persero) Cabang Kisaran
 Source : State Owned Company of Pawnshop Service in Kisaran

Tabel
Table 9.8 **Posisi Asuransi Jasa Raharja Cabang Kisaran, 2020**
Position of Compulsory Accident Insurance Branch Kisaran, 2020

Bulan Month	Jumlah Kendaraan yang Membayar Number of Vehicles paid		Jumlah Korban Kecelakaan Number of Accident Victims (jiwa/people)			Jumlah Santunan yg Dibayarkan Compenction Paid (rp)
	Roda 2	Roda 4	Luka-luka Wounded	Meni nggal Death	Jumlah Total	
(1)	(2)	(3)	(4)	(5)	(6)	(7)
1. Januari/January	3 854	1 399	57	10	67	3 114 599 353
2. Pebruari/February	3 853	1 605	77	12	89	2 474 381 772
3. Maret/March	4 377	1 756	48	13	61	2 815 721 318
4. April/April	4 028	1 705	43	6	49	2 155 729 443
5. Mei/May	3 863	1 578	30	15	45	2 325 692 739
6. Juni/June	5 900	1 912	26	12	38	1 864 022 710
7. Juli/July	5 992	1 726	41	9	50	2 593 260 372
8. Agustus/August	5 581	1 586	21	4	25	2 421 438 818
9. September/September	4 946	1 286	32	8	40	4 258 214 983
10. Oktober/October	5 061	1 439	41	13	54	5 312 771 062
11. Nopember/November	5 364	1 709	37	6	43	3 378 905 181
12. Desember/December	4 714	1 692	31	9	40	2 327 263 752
Jumlah/ Total	57 533	19 393	484	117	601	35 042 001 503

Sumber : PT. Jasa Raharja (Persero) Perwakilan Kisaran
Source : Jasa Raharja Insurance Company Branch Kisaran

Tabel 9.9 Jumlah Peserta Asuransi Jiwa dan Asuransi yang Direalisasikan Menurut Jenisnya pada Asuransi Bumi Putera KRU Kisaran, 2020
Number of Customers of Life Insurance and Actual Insurance by Type in Bumi Putra Insurance Company Unit Kisaran, 2020

Jens Asuransi <i>Type of Insurance</i>	Jumlah Peserta <i>Number of Customers</i> (jiwa/ <i>people</i>)	Asuransi yang Direalisa- sikan Actual <i>Insurance</i> (kasus/ <i>case</i>)	Premi <i>Premi</i>	
			US Dollar	Rupiah
(1)	(2)	(3)	(4)	(5)
1. Dwi Guna Prima	876	12	-	
2. Tahapan Prima	56	-	-	
3. Dana Prima	-	-	-	
4. Aneka Guna Prima	57	-	-	
5. Seumur Hidup Prima	303	-	-	
6. Beasiswa Berencana	-	-	-	
7. Dana Bahagia	197	-	-	
8. Swadana	75	-	-	
9. Permata	370	3	-	
10. Mitra Pelangi	-	-	-	
11. Dwiguna Std.US.\$	-	-	-	
12. Jaminan Keluarga	-	-	-	
13. Endowment Cash Plan	-	-	-	
14. Mitra Cerdas	1 841	2	-	
15. Mitra Beasiswa Berencana	617	15	-	
16. Mitra Permata	308	-	-	
17. Mitra Smart	185	-	-	
18. Ekawaktu Ideal	370	-	-	
19. Mitra Guru	765	-	-	
20. Mitra Exellen	-	-	-	
21. Mitra Poesaka	99	2	-	
Jumlah/ Total	6 119	34	-	1 866 814 214

Sumber : Asuransi Bumiputera Kantor Rayon Utama Kisaran
 Source : *Bumiputra Insurance Unit Kisaran*

Tabel 9.10 **Jumlah Pelayanan Peserta Askes Menurut Jenis Pelayanan, Kasus, Biaya dan Unit Cost, 2020**
Table 9.10 **Number of State Owned Company Health Insurance Services by Type of Service, Case, Cost and Cost Unit, 2020**

	Jenis Pelayanan <i>Type of Service</i>	Kasus <i>Case</i>	Biaya yang Dibayarkan <i>Payed Cost (rp)</i>	Unit Cost <i>Cost Unit (rp)</i>
	(1)	(2)	(3)	(4)
1.	Rawat Jalan Tingkat Pertama (RJTP) First Degree of Hots treatment	5408297	31877629799	137443
a.	Kapitasi	5404881	31427989935	5815
b.	Non Kapitasi	3416	449639864	131628
2.	Rawat Inap Tingkat Pertama First Degree of Hospital Treatment	8355	4539975000	543384
3.	Rawat Jalan Tingkat Lanjutan RSUD HAMS Kisaran Advance Degree of Home Hospital Treatment at Kisaran's General Hospital	73290	18114274300	247159
4.	Rawat Inap Tingkat Lanjutan RSUD HAMS Kisaran Advance Degree of Hospital Treatment at Kisaran's General Hospital	6455	22204154000	3439838
5.	Operasi RSU Kisaran Medical Surgery at Kisaran's General Hospital	Sudah 1 paket dengan RJTL		
6.	Persalinan di RSU Kisaran Giving Birth at Kisaran's General Hospital	Sudah 1 paket dengan RJTL		
7.	Persalinan Bidan Giving Birth Helped by Midwife	2985	2090300000	1500000
a.	Persalinan oleh Bidan	2977	2083900000	700000
b.	Persalinan oleh Dokter	8	6400000	800000

Lanjutan Tabel/Continued Table 9.10

Jenis Pelayanan <i>Type of Service</i>	Kasus <i>Case</i>	Biaya yang Dibayarkan <i>Payed Cost</i> (rp)	Unit Cost <i>Cost Unit</i> (rp)
(1)	(2)	(3)	(4)
8. Kaca Mata <i>Spectacles</i>	8 379	1 797 550 000	214 530
9. Prothesa Gigi <i>Tooth Prothese</i>	65	37 500 000	576 923
10. <i>Intra Oculair Lens (IOL)</i>		Sudah 1 paket dengan RJTL	
11. Pelayanan Medis Lainnya <i>Others Medical Service :</i>			
a. Alat Bantu Dengar			
b. Darah <i>Blood</i>		Sudah 1 paket dengan RJTL	
c. Implant			
d. CT Scan			
e. Klaim Khusus <i>Specially Claim</i>			
12. Pelayanan Obat : <i>Medicine Service</i>			
a. Obat rawat jalan tk. lanjutan <i>Medicine for Advance Degree of Home Treatment</i>		Sudah 1 paket dengan RJTL	
b. Obat rawat inap tk. Lanjutan <i>Medicine for Advance Degree of Treatment</i>		Sudah 1 paket dengan RJTL	

Sumber : BPJS (Badan Penyelenggara Jaminan Sosial) Kesehatan
Kantor Cabang Tanjung Balai

Source : BPJS Service in Tanjung Balai

Tabel 9.11 **Jumlah Peserta Asuransi Kesehatan (Askes) Menurut Jenis Peserta (jiwa), 2020**
Table 9.11 **Number of Health Insurance's Customer by Type (people), 2020**

Jenis Peserta		Jumlah
Type of Customers		Total
(1)		(2)
1.	APBN (PBI)	276 502
2.	APBD KAB/KOTA	11 466
3.	APBD PROVINSI	8 465
4.	POLRI	585
5.	TNI	2 554
6.	PNS EKS ASKES	25 112
7.	PEGAWAI SWASTA	63 163
8.	BUMD/BUMN	2 805
9.	PPNPN	4 780
10.	MANDIRI (PBPU)	86 567
11.	Penerima Pensiun Swasta (Bukan Pekerja)	127
12.	Penerima Pensiun Eks Askes	5 418
13.	Perintis Kemerdekaan/ <i>Independence Pioneer</i>	-
14.	Veteran/ <i>Veteran</i>	946
15.	Pemberi Kerja & Investor	113
Jumlah/ Total		488 603

Sumber : BPJS (Badan Penyelenggara Jaminan Sosial) Kesehatan
 Kantor Cabang Tanjung Balai

Source : BPJS Service in Tanjung Balai

Jumlah Peserta Asuransi Kesehatan (Askes) Beserta Tanggungan (jiwa), 2018-2020
Number of Health Insurance's Customer and Guarantee (people), 2018-2020

Jenis Peserta <i>Type of Customers</i>	Tahun <i>Year</i>		
	2018	2019	2020
(1)	(4)	(5)	(6)
A. Peserta Sosial <i>Social Customer's</i>	-	-	-
B. Peserta Komersial <i>Commercial Customer's</i>	-	-	-
C. Peserta Program Jamkesmas/ Peserta Gelandangan, Pengemis & Anak Terlantar <i>Jamkesmas Customer's/ Homeless, Begger & Neglected child customer's</i>	233 911	-	-

Sumber : BPJS (Badan Penyelenggara Jaminan Sosial) Kesehatan
Kantor Cabang Tanjung Balai
Source : BPJS Service in Tanjung Balai

Tabel 9.13 **Rasio Bangunan ber-IMB per Satuan Bangunan Menurut Kecamatan di Kabupaten Asahan, 2016 – 2020**
Table 9.13 **Building Ratio of IMB per Unit Building by District in Asahan Regency, 2016 - 2020**

	Kecamatan District	Tahun Year				
		2016	2017	2018	2019	2020
	(1)	(2)	(3)	(4)	(5)	(6)
1.	B. P. Mandoge	10	30	8	11	7
2.	Bandar Pulau	-	1	1	7	3
3.	Aek Songsongan	4	3	3	5	22
4.	Rahuning	14	8	28	7	-
5.	Pulau Rakyat	3	11	8	5	10
6.	Aek Kuasan	3	10	9	12	14
7.	Aek Ledong	4	7	11	22	5
8.	Sei Kepayang	-	1	-	6	3
9.	Sei Kepayang Barat	4	-	-	5	8
10.	Sei Kepayang Timur	1	-	1	3	1
11.	Tanjung Balai	1	-	2	4	10
12.	Simpang Empat	16	15	23	18	5
13.	Teluk Dalam	2	11	25	7	9
14.	Air Batu	18	52	20	22	19
15.	Sei Dadap	5	9	12	6	4
16.	Buntu Pane	7	13	2	13	11
17.	Tinggi Raja	-	5	4	1	5
18.	Setia Janji	1	1	7	1	5
19.	Meranti	3	9	6	8	5
20.	Pulo Bandring	6	6	10	4	10
21.	Rawang Panca Arga	-	5	4	9	5
22.	Air Joman	11	18	14	23	15
23.	Silau Laut	-	-	3	1	8
24.	Kisaran Barat	52	104	56	85	69
25.	Kisaran Timur	118	81	81	98	75
	Asahan	283	400	338	383	328

Sumber : Dinas Penanaman Modal dan Pelayanan Perizinan Terpadu Satu Pintu Kabupaten Asahan
 Source : Licensing Management Board and Investment Asahan Regency

Tabel 9.14 **Jumlah Usaha Perizinan di Kabupaten Asahan, 2016 – 2020**
Table 9.14 **Number of Enterprises Asahan District Licensing in Asahan Regency, 2016- 2020**

Uraian	Tahun Year				
	2016	2017	2018	2019	2020
(1)	(2)	(3)	(4)	(5)	(6)
1. Izin Mendirikan Bangunan	283	400	338	383	328
2. Izin Usaha Angkutan Umum	8	19	6	-	-
3. Izin Usaha Jasa Konstruksi	92	63	73	89	44
4. Izin Usaha Galian C	-	-	-	-	-
5. Izin Usaha Perdagangan	823	647	423	4	21
Jumlah/ Total	1 206	1 129	840	476	393

Sumber : Dinas Penanaman Modal dan Pelayanan Perizinan Terpadu Satu Pintu Kabupaten Asahan
 Source : *Licensing Management Board and Investment Asahan Regency*

Tabel
Table 9.15 **Jumlah Investor PMDN/PMA Menurut Sektor Ekonomi di Kabupaten Asahan, 2016 - 2020**
Number of Investor Domestic/ Foreign Investment by Sector Economy in Asahan Regency, 2016 - 2020

	Sektor Ekonomi <i>Economy Sector</i>	Tahun <i>Year</i>				
		2016	2017	2018	2019	2020
	(1)	(2)	(3)	(4)	(5)	(6)
1.	Pertanian	10	10	11	16	22
2.	Pertambangan dan Penggalian	-	-	-	-	-
3.	Industri Pengolahan	13	14	14	23	23
4.	Listrik, Gas & Air Minum	1	2	2	5	7
5.	Bangunan	-	-	-	-	1
6.	Perdagangan, Hotel & Restoran	-	-	-	1	3
7.	Pengangkutan dan Komunikasi	1	1	1	1	-
8.	Keuangan, Sewa & Jasa Perusahaan	-	-	-	-	-
9.	Jasa-Jasa	-	-	-	-	1
Jumlah/ Total		25	27	28	46	57

Sumber : Dinas Penanaman Modal dan Pelayanan Perizinan Terpadu Satu Pintu Kabupaten Asahan
Source : *Licensing Management Board and Investment Asahan Regency*

Tabel 9.16 Rata-Rata Harga Beberapa Bahan Pokok di Pasar Pulau Rakyat, Kecamatan Pulau Rakyat (rp), 2020
Table 9.16 *Average Prices of Several Main Goods at Pulau Rakyat Market, Pulau Rakyat Sub-District (rp), 2020*

	Komoditi <i>Commodity</i>	Satuan <i>Unit</i>	Bulan <i>Month</i>			
			Jan	Feb	Mar	Apr
	(1)	(2)	(3)	(4)	(5)	(6)
1.	Beras C4	Kg	12 000	12 000	12 000	12 000
2.	Beras Ir. 64	Kg	10 500	10 500	10 500	10 500
3.	Beras Ramos	Kg	12 500	12 500	12 500	12 500
4.	Ikan Asin Teri No. 1	Kg	70 000	70 000	70 000	80 000
5.	Ikan Asin Teri No. 2	Kg	50 000	50 000	50 000	72 000
6.	Ikan Asin Teri No. 3	Kg	25 000	25 000	25 000	35 000
7.	Minyak Goreng Curah	Liter	12 500	12 500	12 500	12 500
8.	Minyak Goreng Bimoli	Liter	14 000	14 000	14 000	14 000
9.	Gula Pasir Curah	Kg	14 000	14 000	14 000	19 000
10.	Garam Hancur	250 Gram	3 000	3 000	3 000	3 000
11.	Minyak Tanah	Liter	10 000	10 000	10 000	10 000
12.	Sabun Cuci 'Telepon'	Batang	2 000	2 000	2 000	2 000
13.	Kain Batik Mandala	Helai	65 000	65 000	65 000	65 000
14.	Kain Batik Manggala	Helai	35 000	35 000	35 000	35 000
15.	Emas 22 Karat (70%)	Gram	500 000	500 000	500 000	580 000
16.	Emas 24 Karat (97%)	Gram	620 000	620 000	620 000	720 000

Lanjutan Tabel/*Continued Table* 9.16

	Komoditi <i>Commodity</i>	Satuan <i>Unit</i>	Bulan <i>Month</i>			
			Mei	Juni	Juli	Agt
	(1)	(2)	(7)	(8)	(9)	(10)
1.	Beras C4	Kg	12 000	12 000	12 000	12 000
2.	Beras Ir. 64	Kg	10 500	10 500	10 500	10 500
3.	Beras Ramos	Kg	12 500	12 500	12 500	12 500
4.	Ikan Asin Teri No. 1	Kg	80 000	80 000	80 000	80 000
5.	Ikan Asin Teri No. 2	Kg	72 000	72 000	72 000	72 000
6.	Ikan Asin Teri No. 3	Kg	35 000	35 000	35 000	35 000
7.	Minyak Goreng Curah	Liter	12 500	12 500	12 500	12 500
8.	Minyak Goreng Bimoli	Liter	14 000	14 000	14 000	14 000
9.	Gula Pasir Curah	Kg	15 000	15 000	15 000	15 000
10.	Garam Hancur	250 Gram	3 000	3 000	3 000	3 000
11.	Minyak Tanah	Liter	10 000	10 000	10 000	10 000
12.	Sabun Cuci 'Telepon'	Batang	2 000	2 000	2 000	2 000
13.	Kain Batik Mandala	Helai	65 000	65 000	65 000	65 000
14.	Kain Batik Manggala	Helai	35 000	35 000	35 000	35 000
15.	Emas 22 Karat (70%)	Gram	580 000	600 000	620 000	620 000
16.	Emas 24 Karat (97%)	Gram	720 000	793 000	793 000	793 000

Lanjutan Tabel/Continued Table 9.16

Komoditi Commodity	Satuan Unit	Bulan Month				Rata- rata
		Sep	Okt	Nov	Des	
(1)	(2)	(11)	(12)	(13)	(14)	(15)
1. Beras C4	Kg	12 000	12 000	12 000	12 000	12 000
2. Beras Ir. 64	Kg	10 500	10 500	10 500	10 500	10 500
3. Beras Ramos	Kg	12 500	12 500	12 500	12 500	12 500
4. Ikan Asin Teri No. 1	Kg	80 000	80 000	80 000	80 000	77 500
5. Ikan Asin Teri No. 2	Kg	72 000	72 000	72 000	72 000	66 500
6. Ikan Asin Teri No. 3	Kg	35 000	35 000	35 000	35 000	32 500
7. Minyak Goreng Curah	Liter	12 000	12 000	13 000	13 000	12 500
8. Minyak Goreng Bimoli	Liter	14 000	14 000	14 000	14 000	14 000
9. Gula Pasir Curah	Kg	12 000	12 000	13 000	12 000	15 000
10. Garam Hancur	250 gr	3 000	3 000	3 000	3 000	3 000
11. Minyak Tanah	Liter	10 000	10 000	10 000	10 000	10 000
12. Sabun Cuci 'Telepon'	Batang	2 000	2 000	2 000	2 000	2 000
13. Kain Batik Mandala	Helai	65 000	65 000	65 000	65 000	65 000
14. Kain Batik Manggala	Helai	35 000	35 000	35 000	35 000	35 000
15. Emas 22 Karat (70%)	Gram	620 000	620 000	620 000	620 000	678 000
16. Emas 24 Karat (97%)	Gram	793 000	793 000	793 000	823 000	590 000

Sumber : Badan Pusat Statistik Kabupaten Asahan

Source : BPS-Statistics of Asahan Regency

Tabel 9.17
Table 9.17
Rata-Rata Harga Beberapa Bahan Pokok di Pasar Simpang Empat, Kecamatan Simpang Empat (Rp), 2020
Average Prices of Several Main Goods at Simpang Empat Market, Simpang Empat Sub-District (Rp), 2020

Komoditi <i>Commodity</i>	Satuan <i>Unit</i>	Bulan / <i>Month</i>			
		Jan	Feb	Mar	Apr
(1)	(2)	(3)	(4)	(5)	(6)
1. Beras C4	Kg	11 500	11 500	11 500	11 500
2. Beras Ir. 64	Kg	11 500	11 500	11 500	11 500
3. Ikan Asin Teri No. 1	Kg	110 000	110 000	110 000	110 000
4. Ikan Asin Teri No. 2	Kg	80 000	80 000	80 000	80 000
5. Ikan Asin Teri No. 3	Kg	60 000	60 000	60 000	60 000
6. Minyak Goreng Curah	Liter	10 000	10 000	10 000	10 000
7. Gula Pasir Curah	Kg	14 000	14 000	14 000	18 000
9. Minyak Tanah	Liter	10 000	10 000	10 000	10 000
10. Sabun Cuci 'Telepon'	Batang	2 000	2 000	2 000	2 000
11. Kain Batik Mandala	Helai	51 000	55 000	55 000	60 000

Lanjutan Tabel/*Continued Table 9.17*

	Komoditi <i>Commodity</i>	Satuan <i>Unit</i>	Bulan/ <i>Month</i>			
			Mei	Juni	Juli	Agt
	(1)	(2)	(7)	(8)	(9)	(10)
1.	Beras C4	Kg	11 500	11 500	11 500	11 500
2.	Beras Ir. 64	Kg	11 500	11 500	11 500	11 500
3.	Ikan Asin Teri No. 1	Kg	115 000	110 000	115 000	115 000
4.	Ikan Asin Teri No. 2	Kg	75 000	80 000	80 000	80 000
5.	Ikan Asin Teri No. 3	Kg	60 000	60 000	60 000	60 000
6.	Minyak Goreng Curah	Liter	10 000	10 000	10 000	10 000
7.	Gula Pasir Curah	Kg	16 000	16 000	15 000	15 000
9.	Minyak Tanah	Liter	10 000	10 000	10 000	10 000
10.	Sabun Cuci 'Telepon'	Batang	2 000	2 000	2 000	2 000
11.	Kain Batik Mandala	Helai	65 000	65 000	65 000	65 000

Lanjutan Tabel/*Continued Table 9.17*

Komoditi <i>Commodity</i>	Satuan <i>Unit</i>	Bulan / <i>Month</i>			
		Sep	Okt	Nov	Des
(1)	(2)	(11)	(12)	(13)	(14)
1. Beras C4	Kg	11 500	11 500	11 000	11 000
2. Beras Ir. 64	Kg	11 500	11 500	11 500	11 500
3. Ikan Asin Teri No. 1	Kg	115 000	115 000	115 000	120 000
4. Ikan Asin Teri No. 2	Kg	80 000	80 000	90 000	95 000
5. Ikan Asin Teri No. 3	Kg	60 000	60 000	60 000	60 000
6. Minyak Goreng Curah	Liter	10 000	10 000	11 000	12 000
7. Gula Pasir Curah	Kg	16 000	16 000	16 000	16 000
9. Minyak Tanah	Liter	10 000	10 000	10 000	10 000
10. Sabun Cuci 'Telepon'	Batang	2 000	2 000	2 000	2 000
11. Kain Batik Mandala	Helai	65 000	65 000	65 000	65 000

Sumber : Badan Pusat Statistik Kabupaten Asahan
 Source : BPS-Statistics of Asahan Regency

Tabel 9.18 *Harga Eceran Beberapa Bahan Bangunan di Pasar Pulau Rakyat (rp), 2020*
Table 9.18 *Retail Prices of Several Construction Materials at Pulau Rakyat Market (rp), 2020*

	Komoditi <i>Commodity</i>	Satuan <i>Unit</i>	Bulan <i>Month</i>			
			Jan	Peb	Mar	Apr
	(1)	(2)	(3)	(4)	(5)	(6)
1.	Batu Bata Sedang	Buah	490	490	490	490
2.	Kayu					
	Papan (20x20x400)cm					
	◆ Sembarang	lembar	108 000	108 000	108 000	108 000
3.	Semen					
	◆ Tiga Roda	50 kg	52 000	52 000	52 000	52 000
	◆ Andalas	50 kg	52 000	52 000	52 000	53 000
4.	Seng					
	◆ Plat Angsa 7 Kaki	lembar	35 000	35 000	35 000	35 000
	◆ Gelombang 7 Kaki	lembar	49 000	49 000	49 000	49 000
5.	Cat Tembok Putih 5 Kg					
	◆ Avitex	5 Kg	185 000	185 000	185 000	185 000
6.	Pasir Halus/Pasang	M ³	60 000	60 000	60 000	60 000
7.	Keramik					
	◆ Mulia KW I, 30x30 cm	lembar	55 000	55 000	55 000	55 000
	◆ Super Itali KW I, 30x30 cm	lembar	55 000	55 000	55 000	55 000

Lanjutan Tabel/*Continued Table 9.18*

	Komoditi <i>Commodity</i>	Satuan <i>Unit</i>	Bulan <i>Month</i>			
			Mei	Juni	Juli	Agt
	(1)	(2)	(3)	(4)	(5)	(6)
1.	Batu Bata Sedang	Buah	490	490	490	490
2.	Kayu					
	Papan (20x20x400) cm					
	◆ Semarang	lembar	108 000	108 000	108 000	108 000
3.	Semen					
	◆ Tiga Roda	50 kg	52 000	52 000	52 000	52 000
	◆ Andalas	50 kg	53 000	53 000	53 000	53 000
4.	Seng					
	◆ Plat Angsa 7 Kaki	lembar	35 000	35 000	35 000	35 000
	◆ Gelombang 7 Kaki	lembar	49 000	49 000	49 000	49 000
5.	Cat Tembok Putih 5 Kg					
	◆ Avitex	5 Kg	185 000	185 000	185 000	185 000
6.	Pasir Halus/Pasang	M ³	60 000	60 000	60 000	60 000
7.	Keramik					
	◆ Mulia KW I, 30x30 cm	lembar	55 000	55 000	55 000	55 000
	◆ Super Itali KW 1, 30x30 cm	lembar	55 000	55 000	55 000	55 000

Lanjutan Tabel/*Continued Table 9.18*

	Komoditi <i>Commodity</i>	Satuan <i>Unit</i>	Bulan <i>Month</i>			
			Sep	Okt	Nov	Des
	(1)	(2)	(3)	(4)	(5)	(6)
1.	Batu Bata Sedang	Buah	500	500	500	500
2.	Kayu					
	Papan (20x20x400) cm					
	◆ Sembarang	lembar	108 000	108 000	108 000	108 000
3.	Semen					
	◆ Tiga Roda	50 kg	52 000	52 000	52 000	52 000
	◆ Andalas	50 kg	53 000	53 000	53 000	53 000
4.	Seng					
	◆ Plat Angsa 7 Kaki	lembar	35 000	35 000	35 000	35 000
	◆ Gelombang 7 Kaki	lembar	49 000	49 000	48 000	48 000
5.	Cat Tembok Putih 5 Kg					
	◆ Avitex	5 Kg	185 000	185 000	185 000	185 000
6.	Pasir Halus/Pasang	M ³	60 000	60 000	60 000	60 000
7.	Keramik					
	◆ Mulia KW I, 30x30 cm	lembar	55 000	55 000	55 000	55 000
	◆ Super Itali KW I, 30x30 cm	lembar	55 000	55 000	55 000	55 000

Sumber : Badan Pusat Statistik Kabupaten Asahan

Source : *BPS-Statistics of Asahan Regency*

Tabel 9.19 Harga Eceran Beberapa Bahan Bangunan di Pasar Simpang Empat (Rp), 2020
Table 9.19 Retail Prices of Several Construction Materials at Simpang Empat Market (Rp), 2020

	Komoditi Commodity	Satuan Unit	Bulan / Month			
			Jan	Peb	Mar	Apr
	(1)	(2)	(3)	(4)	(5)	(6)
1.	Batu Bata Sedang	Buah	560	560	560	560
2.	Kayu					
	Papan					
	◆ Meranti	Lembar	90000	90 000	90 000	90 000
3.	Semen					
	◆ Andalas	40 kg	51000	51 000	51 000	50 000
4.	Seng					
	◆ Plat Angsa 7 Kaki	lembar	41000	41 000	60 000	60 000
	◆ Gelombang Berlian	lembar	42000	41 000	42 000	42 000
5.	Cat Tembok Putih 5 Kg					
	◆ Sympati	5 kg	90 000	90 000	90 000	90 000
6.	Pasir Halus/Pasang	M ³	57 500	57 500	57 500	57 500

Lanjutan Tabel/Continued Table 9.19

	Komoditi Commodity	Satuan Unit	Bulan / Month			
			Mei	Jun	Jul	Agt
	(1)	(2)	(3)	(4)	(5)	(6)
1.	Batu Bata Sedang	Buah	560	560	500	500
2.	Kayu					
	a. Papan					
	◆ Meranti	Lembar	90 000	90 000	90 000	102 000
3.	Semen					
	◆ Andalas	40 kg	50 000	50 000	50 000	52 000
4.	Seng		41 000	41 000	60 000	60 000
	◆ Plat Angsa 7 Kaki	lembar	41 000	41 000	60 000	60 000
	◆ Gelombang Berlian	lembar	42 000	41 000	42 000	42 000
5.	Cat Tembok Putih 5 Kg					
	◆ Sympati	5 kg	90 000	90 000	90 000	90 000
6.	Pasir Halus/Pasang	M ³	57 500	57 500	57 500	57 500

Lanjutan Tabel/*Continued Table 9.19*

Komoditi <i>Commodity</i>	Satuan <i>Unit</i>	Bulan / <i>Month</i>			
		Sep	Okt	Nov	Des
(1)	(2)	(3)	(4)	(5)	(6)
1. Batu Bata Sedang	Buah	500	500	500	550
2. Kayu					
Papan					
♦ Meranti	Lembar	102 000	90 000	103 000	102 000
3. Semen					
♦ Tiga Roda	50 kg				
♦ Andalas	40 kg	52 000	52 000	52 000	52 000
4. Seng					
♦ Plat Angsa 7 Kaki	lembar	60 000	60 000	60 000	60 000
♦ Gelombang Berlian	lembar	42 000	43 000	43 000	43 000
5. Cat Tembok Putih 5 Kg					
♦ Sympati	5 kg	95 000	95 000	95 000	95 000
6. Pasir Halus/Pasang	M ³	57 500	57 500	62 500	62 500

Sumber : Badan Pusat Statistik Kabupaten Asahan
 Source : *BPS-Statistics of Asahan Regency*

Tabel 9.20 Rata-Rata Harga Gabah pada Tingkat Petani dari Kecamatan Mobile Sampel I, 2020
Table 9.20 Average Farmer Price of Unshuked Rice from Several Districts that Taken as First Sample, 2020

Bulan/Kecamatan Month/District	Varietas Gabah Variety	Harga diterima petani Former Price (rp/kg)	Ongkos angkut ke Penggilingan Transportation fee to Action of Milling (rp/kg)	Harga di tingkat Penggilingan Action of Milling Price (rp/kg)	Kadar Air Water Content (%)	Kadar Lainnya Other Content (%)	Harga dasar kelompok kualitas Basic Price (rp/kg)
(1)	(2)	(3)	(4)	(5)	(6)	(7)	(8)
Januari / January							
Rawang Pasar Lima/ GKG	Ciherang	5 990	60	6 050	12,3	2,3	-
Pebruari / February							
Rawang Baru / GKP	Ciherang	4 600	60	4 660	24,6	4,5	3 700
April / April							
Rawang Baru / GKP	Ciherang	5 540	60	5 600	25,2	4	-
Mei / May							
Rawang Baru / GKP	Ciherang	5 690	60	5 750	15,6	3	3 700
Juni / June							
Rawang Pasar VI / GKP	Ciherang	5 940	60	6 060	15,82	4	3 700

Lanjutan Tabel/Continued Table 9.20

Bulan/Kecamatan Month/District	Varietas Gabah Variety	Harga diterima petani Former Price (rp/kg)	Ongkos angkut ke Penggili ngan Transportation fee to Action of Milling (rp/kg)	Harga di tingkat Penggili -ngan Village Coope rative Price (rp/kg)	Kadar Air Water Content (%)	Kadar Lainny a Other Conte nt (%)	Harga dasar Kelompok kualitas Basic Price (rp/kg)
(1)	(2)	(3)	(4)	(5)	(6)	(7)	(8)
Juli / July							
Rawang Baru / GKP	Ciherang	6 040	60	6 100	16,1	4	3 700
Agustus / August							
Rawang Pasar VI / GKP	Ciherang	5 790	60	5 850	14	3	-
Oktober / Oktober							
Rawang Baru/ GKG	Ciherang	4 590	60	4 650	29,41	5	-
November / November							
Rawang Baru/ GKP	Ciherang	5 940	60	6 000	17,41	6	3 700
Desember / Desember							
Rawang Baru/ GKP	Ciherang	6 290	60	6 350	14,91	3	3700

Lanjutan Tabel/Continued Table 9.20

Bulan/Kecamatan Month/District	Varietas Gabah Variety	Harga diterim a petani Former Price (rp/kg)	Ongkos angkut ke Penggili -ngan Transp ortatio n fee to Village Coope ra-tive (rp/kg)	Harga di tingkat Penggilin gan Village Coope rative Price (rp/kg)	Kadar Air Water Content (%)	Kadar Lainnya Other Content (%)	Harga dasar kelom pok kualitas Basic Price (rp/kg)
(1)	(2)	(3)	(4)	(5)	(6)	(7)	(8)
PANEN RAYA							
Rawang Panca Arga							
* Minggu II Maret Rawang Pasar V/ Luar Kualitas	Ciherang	4 440	60	4 500	27,8	4	-
* Minggu III Maret Rawang Pasar IV/ Luar Kualitas	Ciherang	4 590	60	4 650	28,7	5	-
* Minggu I September Rawang Pasar V/ Luar Kualitas	Ciherang	4 590	60	4 650	27,72	5	-
* Minggu II September Rawang Pasar VI/ GKP	Ciherang	4 590	60	4 650	29,63	5	-
* Minggu III September Rawang Lama/ Luar Kualitas	Ciherang	4 640	60	4 700	22,52	4	3 700

Sumber : Badan Pusat Statistik Kabupaten Asahan
Source : BPS-Statistics of Asahan Regency

Tabel 9.21 Rata-Rata Harga Gabah pada Tingkat Petani dari Kecamatan Mobile Sampel II, 2020
Table 9.21 *Average Farmer Price of Unshuked Rice from Several Districts that Taken as Second Sample, 2020*

Bulan/Kecamatan Month/District	Varietas Gabah Variety	Harga diteri- ma petani Former Price (rp/kg)	Ongkos angkut ke Penggili- ngan Transportation fee to Action of Milling (rp/kg)	Harga di tingkat Penggili- ngan Action of Milling Price (rp/kg)	Kadar Air Water Content (%)	Kadar Lainnya Other Content (%)	Harga dasar kelom- pok kualitas Basic Price (rp/kg)
(1)	(2)	(3)	(4)	(5)	(6)	(7)	(8)
Januari / January							
Rawang Pasar VI / GKP	Ciherang	5 940	60	6 000	13,6	2,2	-
Pebruari / February							
Rawang Baru / GKP	Ciherang	4 650	60	4 710	24,5	5,6	3 700
April / April							
Rawang Baru/ GKP	Ciherang	5 540	60	5 600	25,6	4	-
Mei / May							
Rawang Pasar VI/ GKP	Ciherang	5 740	60	5 800	15,5	4	3 700
Juni / June							
Rawang Baru/ GKP	Ciherang	5 940	60	6 060	15,61	3	3 700

Lanjutan Tabel/Continued Table 9.21

Bulan/Kecamatan Month/District	Varietas Gabah Variety	Harga diterima petani Former Price (rp/kg)	Ongkos angkut ke Penggili ngan Transpo rtation fee to Action of Milling (rp/kg)	Harga di tingkat Penggili -ngan Village Coope rative Price (rp/kg)	Kadar Air Water Content (%)	Kadar Lainnya Other Content (%)	Harga dasar kelom pok kualitas Basic Price (rp/kg)
(1)	(2)	(3)	(4)	(5)	(6)	(7)	(8)
Juli / July							
Rawang Pasar VI/ GKP	Ciherang	6 090	60	6 150	13,3	3	-
Agustus / August							
Rawang Baru/ GKP	Ciherang	5 740	60	5 800	13,9	3	-
Oktober / Oktober							
Rawang Lama VI/ GKP	Ciherang	4 640	60	4 700	24,31	4	3 700
November / November							
Rawang Pasar VI/ GKP	Ciherang	6 040	60	6 100	16,63	5	3 700
Desember / Desember							
Rawang Pasar VI/ GKP	Ciherang	6 240	60	6 300	16,51	4	3 700

Lanjutan Tabel/*Continued Table 9.21*

Bulan/Kecamatan <i>Month/District</i>	Varietas Gabah <i>Variety</i>	Harga diterima petani <i>Former Price (Rp/kg)</i>	Ongkos angkut ke Penggilin- gan <i>Transport ation fee to Village Coopera- tive (Rp/kg)</i>	Harga di tingkat Penggili- ngan <i>Village Coope- rative Price (Rp/kg)</i>	Kadar Air <i>Water Content (%)</i>	Kadar Lainnya <i>Other Content (%)</i>	Harga dasar kelom- pok kualitas <i>Basic Price (Rp/kg)</i>
(1)	(2)	(3)	(4)	(5)	(6)	(7)	(8)
PANEN RAYA							
Rawang Panca Arga dan							
Meranti							
* Minggu II Maret Rawang Pasar VI/ Luar Kualitas	Ciherang	4 440	60	4 500	29,8	4	-
* Minggu III Maret Pondok Bungur/ Luar Kualitas	Ciherang	4 640	60	4 700	25,4	4	-
* Minggu I September Rawang Pasar VI/ Luar Kualitas	Ciherang	4 640	60	4 700	27,81	4	-
* Minggu II September Rawang Pasar V/ Luar Kualitas	Ciherang	4 640	60	4 700	25,83	4	-
* Minggu III September Rawang Baru/ Luar Kualitas	Ciherang	4 590	60	4 650	25,51	4	-

Sumber : Badan Pusat Statistik Kabupaten Asahan

Source : *BPS-Statistics of Asahan Regency*

Tabel 9.22 Rata-Rata Harga Gabah pada Tingkat Petani dari Kecamatan Mobile Sampel III, 2020
Table 9.22 Average Farmer Price of Unshuked Rice from Several Districts that Taken as Third Sample, 2020

Bulan/Kecamatan Month/District	Varietas Gabah Variety	Harga diterima petani Former Price (Rp/kg)	Ongkos angkut ke Penggili -ngan Transportation fee to Action of Milling (Rp/kg)	Harga di tingkat Penggili -ngan Action of Milling Price (Rp/kg)	Kadar Air Water Content (%)	Kadar Lainnya Other Content (%)	Harga dasar kelom- pok kualitas Basic Price (Rp/kg)
(1)	(2)	(3)	(4)	(5)	(6)	(7)	(8)
Januari / January							
Rawang Pasar V/ GKP	Ciherang	5 940	60	6 000	13,7	2,1	-
Pebruari / February							
Rawang Pasar V / GKP	Ciherang	4 650	60	4 710	24,5	5,6	3 700
April/ April							
Rawang Pasar V/ GKG	Ciherang	5 590	60	5 650	25,1	3,1	-
Mei / May							
Rawang Baru/ GKP	Ciherang	5 740	60	5 800	12,3	3	-
Juni / June							
Rawang Lama/ GKP	Ciherang	5 990	60	6 110	13,41	3	-

Lanjutan Tabel/*Continued Table 9.22*

Bulan/Kecamatan <i>Month/District</i>	Varietas Gabah <i>Variety</i>	Harga diterima petani <i>Former Price (Rp/kg)</i>	Ongkos angkut ke Penggilingan <i>Transportation fee to Action of Milling (Rp/kg)</i>	Harga di tingkat Penggilingan <i>Village Cooperative Price (Rp/kg)</i>	Kadar Air Water <i>Content (%)</i>	Kadar Lainnya <i>Other Content (%)</i>	Harga dasar kelompok pokok kualitas <i>Basic Price (Rp/kg)</i>
(1)	(2)	(3)	(4)	(5)	(6)	(7)	(8)
Juli / July							
Rawang Pasar V/ GKG	Ciherang	6 090	60	6 150	15,4	3	3 700
Agustus / August							
Rawang Pasar V/ GKG	Ciherang	5 740	60	5 800	13,4	3	-
Oktober / Oktober							
Rawang Pasar V/ GKP	Ciherang	4 650	60	4 710	29,73	5	-
November / November							
Rawang Lama/ GKP	Ciherang	6 040	60	6 100	15,11	4	3 700
Desember / Desember							
Rawang Pasar V/ GKP	Ciherang	6 240	60	6 300	16,02	4	3 700

Lanjutan Tabel/Continued Table 9.22

Bulan/Kecamatan Month/District	Varietas Gabah Variety	Harg aditerima petani Former Price (Rp/kg)	Ongkos angkut ke Penggili -ngan Transp ortatio n fee to Village Coope ra-tive (Rp/kg)	Harga di tingkat Penggili -ngan Village Coope rative Price (Rp/kg)	Kadar Air Water Content (%)	Kadar Lainn ya Other Conte nt (%)	Harga dasar kelom pok kualitas Basic Price (Rp/kg)
(1)	(2)	(3)	(4)	(5)	(6)	(7)	(8)
PANEN RAYA							
Rawang Panca Arga							
* Minggu II Maret	Ciherang	4 540	60	4 600	25,8	3	-
Rawang Baru/ Luar Kualitas							
Minggu III	Ciherang	4 640	60	4 700	27,3	4	-
Maret Rawang Pasar Lama/ Luar Kualitas							
* Minggu I	Ciherang	4 640	60	4 700	24,81	4	3 700
September Rawang Pasar Lama/ Luar Kualitas							
* Minggu III	Ciherang	4 640	60	4 700	22,52	4	3 700
September Rawang Lama/ Luar Kualitas							
* Minggu III	Ciherang	4 640	60	4 700	22,52	4	3 700
September/ Rawang Lama Luar Kualias							

Sumber : Badan Pusat Statistik Kabupaten Asahan
Source : BPS-Statistics of Asahan Regency

BAB 10

CHAPTER 10

PENGELUARAN PENDUDUK

POPULATION EXPENDITURES

PERSENTASE PENGELUARAN PERKAPITA SEBULAN

percentage of expenditure per capita a month



MAKANAN
food

53,46%



BUKAN
MAKANAN
non food

46,54 %

PENJELASAN TEKNIS

TECHNICAL NOTE

1. **Pengeluaran rata-rata perkapita** adalah biaya yang dikeluarkan untuk konsumsi semua anggota rumah tangga selama sebulan baik yang berasal dari pembelian, pemberian maupun produksi sendiri dibagi dengan banyaknya anggota rumah tangga dalam rumah tangga tersebut.
 2. **Konsumsi** adalah suatu kegiatan manusia mengurangi atau menghabiskan nilai guna suatu barang atau jasa untuk memenuhi kebutuhan, baik secara berangsur-angsur maupun sekaligus. Pihak yang melakukan konsumsi disebut konsumen.
1. **Average expenditure per capita** is the cost incurred for the consumption of all household members for a month either from purchasing, giving or production itself divided by the number of household members in the household.
 2. **Consumption** is a human activity to reduce or spend the value of a good or service to meet the needs, both gradually and simultaneously. Parties who do consumption are called consumers.

ULASAN	DESCRIPTION
<p>Pengeluaran rata-rata perkapita sebulan menurut hasil Survei Sosial Ekonomi Nasional (Susenas) 2020 dapat dilihat pada Tabel 10.1-10.2. Dari tabel tersebut terlihat bahwa pengeluaran rata-rata sebulan penduduk Kabupaten Asahan pada tahun 2020 sebesar Rp. 1.036.725 yang terdiri dari pengeluaran untuk makanan Rp 554.285 (53 persen) dan untuk bukan makanan Rp 482.440 (47 persen).</p>	<p><i>Average expenditure per capita a month according to the National Social Economic Survey (SUSENAS) 2020 can be seen in tables 10.1-10.2. From the table shows that spending a month on average Asahan District residents in 2020 to Rp. 1.036.725 which consists of expenditures for food Rp 554.285 (53 percent) and for non-food Rp 482.440 (47 percent).</i></p>
<p>Dari Tabel 10.3-10.4, terlihat sekitar 29,78% penduduk Kabupaten Asahan berada pada golongan pengeluaran yang cukup tinggi yaitu di antara Rp 750.000,- - Rp 999.999,- per kapita sebulan. Kemudian persentase pengeluaran Kabupaten Asahan yang cukup besar pada golongan pengeluaran di antara Rp 750.000,- - Rp 999.999,- yakni 24,87 persen.</p>	<p><i>From Table 10.3-10.4, looks about 29,78% of the population Asahan Regency spending is high between Rp 500.000, - Rp 749.999 per capita a month. This is in line with the percentage of district spending considerable Asahan between Rp 500.000, - Rp 749.999, which is 24,87 percent.</i></p>
<p>Peningkatan golongan pengeluaran mengindikasikan peningkatan pendapatan masyarakat Kabupaten Asahan.</p>	<p><i>Increased expenditure class indicates an increase in income of Asahan regency community.</i></p>

Tabel 10.1 **Rata-rata Pengeluaran Perkapita Sebulan Makanan dan Bukan Makanan di Kabupaten Asahan (rupiah), 2019 dan 2020**
Table 10.1 **Monthly Average of Food and Non Food Expenditure per Capita In the Asahan Regency (rupiahs), 2019 and 2020**

Jenis Pengeluaran Expenditure Items	2019	2020
(1)	(2)	(3)
A. Makanan <i>Food</i>	540 263	554 285
B. Bukan Makanan <i>Non Food</i>	442 049	482 440
Jumlah/ Total	982 312	1 036 725

Sumber : BPS-Survei Sosial Ekonomi Nasional 2019-2020

Source : BPS- National Social Economic Survey 2019-2020

Tabel 10.2 **Persentase Pengeluaran per Kapita Sebulan Makanan dan Bukan Makanan di Kabupaten Asahan (Persen), 2019 dan 2020**
Table *Percentage of Monthly Food and Non Food Expenditure per Capita In Asahan Regency (percent), 2019 and 2020*

Jenis Pengeluaran <i>Expenditure Items</i>	2019	2020
(1)	(2)	(3)
A. Makanan <i>Food</i>	55,00	53,46
B. Bukan Makanan <i>Non Food</i>	45,00	46,54
Jumlah/ Total	100,00	100,00

Sumber : BPS-Survei Sosial Ekonomi Nasional 2019-2020

Source : BPS- National Social Economic Survey 2019-2020

Tabel
Table **10.3** **Persentase Penduduk Menurut Golongan Pengeluaran**
Perkapita Sebulan di Kabupaten Asahan, 2019 dan 2020
Percentage of Population by Monthly per Capita Spending
Group a Month in Asahan Regency, 2019 and 2020

Golongan Pengeluaran Per Kapita Sebulan Spending Group a Month	2019	2020
(1)	(2)	(3)
A. < 200 000	-	-
B. 200 000 – 299 999	-	0,21
C. 300 000 – 499 999	9,20	6,12
D. 500 000 – 749 999	32,78	25,35
E. 750 000 – 999 999	24,45	29,78
F. 1 000 000 – 1 249 999	14,90	15,66
G. 1 250 000 – 1 499 999	7,73	9,61
H. ≥ 1 500 000	10,95	13,27
Jumlah/ Total	100,00	100,00

Sumber : BPS-Survei Sosial Ekonomi Nasional 2019-2020

Source : BPS- National Social Economic Survey 2019-2020

Tabel
Table 10.4 **Persentase Pengeluaran untuk Konsumsi Menurut Golongan Pengeluaran Perkapita Sebulan, 2019**
Percentage of Consumption by Monthly per Capita Expenditure Class in Asahan Regency, 2019

Golongan Pengeluaran Per Kapita Sebulan Monthly per Capita Expenditure Class	2019	2020
(1)	(2)	(3)
A. < 200 000	-	-
B. 200 000 – 299 999	-	0,06
C. 300 000 – 499 999	4,06	2,54
D. 500 000 – 749 999	21,14	15,53
E. 750 000 – 999 999	21,31	24,87
F. 1 000 000 – 1 249 999	16,83	16,84
G. 1 250 000 – 1 499 999	10,76	12,52
H. ≥ 1 500 000	25,91	27,65
Jumlah/ Total	100,00	100,00

Sumber : BPS-Survei Sosial Ekonomi Nasional 2019-2020

Source : BPS- National Social Economic Survey 2019-2020

BAB 11


CHAPTER 4

PERDAGANGAN

TRADE

SARANA PERDAGANGAN ASAHAN, 2020

Trading Facilities in Asahan



55

PASAR/PEKAN
market

1.333

KIOS
stall

1.288

LOS

2.140

PELATARAN
courtyard

NILAI KOMODITI EKSPOR ASAHAN, 2020

value Export by Commodity



KARET
crumb rubber

RP. 344,435 MILYAR
billion



TEPUNG KELAPA
coconut flour

RP. 162 MILYAR
billion



LIDI KELAPA SAWIT
palm oil leaf rib

RP. 61,05 MILYAR
billion



COKLAT KERING
dried cocoa

RP. 16,56 MILYAR
billion

PENJELASAN TEKNIS

TECHNICAL NOTES

1. **Pasar** adalah tempat bertemunya pembeli dan penjual untuk melakukan transaksi jual beli barang atau jasa.
 2. **Perusahaan Umum Badan Urusan Logistik** atau disingkat **Perum Bulog** adalah sebuah lembaga pangan di Indonesia yang mengurus tata niaga beras. Bulog dibentuk pada tanggal 10 Mei 1967 berdasarkan Keputusan Presidium Kabinet Nomor 114/Kep/1967. Sejak tahun 2003, status Bulog menjadi BUMN.
 3. **Ekspor** adalah penjualan barang ke luar negeri dengan menggunakan sistem pembayaran, kualitas, kuantitas dan syarat penjualan lainnya yang telah disetujui oleh pihak eksportir dan importer.
1. **Market** is where buyers and sellers meet to make buying and selling transactions of goods or services.
 2. **General Company Logistic Affairs Agency** or **abbreviated as Bulog** is a food agency in Indonesia who deal with rice trading system. Bulog was formed on May 10, 1967 based on Decree of the Presidium of the Cabinet No. 114 / Kep / 1967. Since 2003, the status of Bulog is BUMN.
 3. **Export** is the sale of goods abroad by using the payment system, quality, quantity and other sales terms that have been approved by the exporter and importer.

ULASAN	DESCRIPTION
<p>Depot Pertamina Kisaran pada tahun 2020 telah menyalurkan sekitar 73.674 kiloliter pertalite and 56.057,962 kiloliter solar kepada seluruh para pelanggannya yang terdiri dari SPBU, TNI/Polri dan konsumen lainnya di wilayah Kisaran, Tanjung Balai dan Batu Bara.</p>	<p><i>The Pertamina of Kisaran in 2020 year distributed 73.674 kiloliter pertalite and 56.057,962 millions kiloliters diesel fuel to the customers, gas station, Armed forces and others consumers at Kisaran, Tanjung Balai and Batu Bara.</i></p>
<p>Pada tahun 2020 volume ekspor Asahan mencapai 31.949 ton dengan nilai Rp.591,42 milyar. Komoditi utama ekspor Asahan adalah Karet dan Tepung Kelapa, yang mencapai Rp.344,43 milyar dan Rp. 162 milyar.</p>	<p><i>In the year 2020 the export volume reached 31.949 tons of Asahan with a value of Rp.591,42 billion. Primary commodity exports are rubber and Coconut Flour which reached Rp.344,43 billion and Rp. 162 billion.</i></p>

Tabel 11.1 Jumlah Sarana Perdagangan Menurut Jenisnya di Kabupaten Asahan (unit), 2020
Table 11.1 Number of Trading Facilities by Type of Facility in Asahan Regency (unit), 2020

	Kecamatan <i>District</i>	Pasar/ Pekan <i>Number of Market</i>			Tempat Berjualan <i>Number of Market</i>		Jumlah <i>Total</i>
		Jumlah <i>Total</i>	Kios <i>Stall</i>	Los	Pelataran <i>Courtyard</i>	Lain-nya <i>Others</i>	
	(1)	(2)	(3)	(4)	(5)	(6)	(7)
1.	B. P. Mandoge	4	32	24	185	-	241
2.	Bandar Pulau	1	-	-	40	-	40
3.	Aek Songsongan	2	27	20	115	-	162
4.	Rahuning	1	-	-	45	-	45
5.	Pulau Rakyat	5	-	8	115	-	123
6.	Aek Kuasan	4	-	18	128	-	146
7.	Aek Ledong	1	-	-	45	-	45
8.	Sei Kepayang	1	-	-	15	-	15
9.	Sei Kepayang Barat	-	-	-	-	-	-
10.	Sei Kepayang Timur	-	-	-	-	-	-
11.	Tanjung Balai	1	16	-	26	-	42
12.	Simpang Empat	4	-	-	345	-	345
13.	Teluk Dalam	1	-	-	85	-	85
14.	Air Batu	3	-	-	153	-	153
15.	Sei Dadap	3	-	-	35	-	35
16.	Buntu Pane	1	-	-	55	-	55
17.	Tinggi Raja	1	12	56	30	-	98
18.	Setia Janji	3	-	-	105	-	105
19.	Meranti	2	-	-	60	-	60
20.	Pulo Bandring	1	-	-	90	-	90
21.	Rawang Panca Arga	2	-	24	150	-	174
22.	Air Joman	3	48	40	30	-	118
23.	Silau Laut	3	-	60	40	-	100
24.	Kisaran Barat	5	1031	682	158	-	1871
25.	Kisaran Timur	3	167	356	90	-	613
	Asahan	55	1 333	1 288	2 140	-	4 761

Sumber : Dinas Koperasi dan Perdagangan Kabupaten Asahan

Source : Cooperative and Trade of Asahan Regency

**Tabel
Table**

11.2

Penerimaan dan Penyaluran Beras oleh Kantor Sub Bulog Kisaran (ton), 2009 - 2020
Acceptance and Distribution of Rice by Logistics Office of Kisaran (ton), 2009 – 2020

Tahun Year	Stok Awal <i>Beginning Stock</i>	Pemasukan <i>Acceptance</i>	Jumlah Tersedia <i>Supply</i>	Penyaluran <i>Distribution</i>	Stok Akhir <i>End Stock</i>
(1)	(2)	(3)	(4)	(5)	(6)
1. 2009	2 807,48	22 649,01	25 456,49	24 296,49	1 160,01
2. 2010	187,08	14 150,00	14 337,08	13 102,29	1 234,79
3. 2011	2 139,89	25 336,00	27 475,89	9 858,18	17 617,72
4. 2012	3 022,27	24 647,51	27 669,78	26 474,39	1 195,39
5. 2013	1 195,39	32 500,00	33 695,39	31 273,89	2 421,50
6. 2014	2 421,50	26 250,00	28 671,50	25 393,47	3 278,03
7. 2015	3 278,03	28 456,38	31 734,41	31 385,32	349,09
8. 2016	349,09	28 070,85	28 419,94	24 859,45	3 560,49
9. 2017	3 560,49	24 586,08	28 146,57	26 903,52	1 243,06
10. 2018	1 243,06	20 262,25	21 505,31	19 533,11	1 972,20
11. 2019	1 162,93	500,00	1 662,93	388,44	1 274,49
12. 2020	1 274,49	5 302,38	6 576,87	5 803,23	773,64

Sumber : Perum Bulog Subdivre III Kisaran

Source : Logistics Office of Kisaran

Tabel 11.3 **Penyaluran dan Penjualan Beras Bulog Menurut Konsumen (kg), 2020**
Table 11.3 **Bulog Distribution and Selling of Rice by Consumer (kg), 2020**

	Bulan <i>Month</i>	Rastra Nasional <i>National</i> Poverty Rice	Raskin Madani <i>Civil</i> Poverty Rice	Kemen. Sosial <i>Affairs</i>	CBP CBP
	(1)	(2)	(3)	(4)	(5)
1.	Januari/ <i>January</i>	-	-	-	63 316,40
2.	Pebruari/ <i>February</i>	-	-	-	136 300,00
3.	Maret/ <i>March</i>	-	-	-	83 025,00
4.	April/ <i>April</i>	-	-	-	503 783,60
5.	Mei/ <i>May</i>	-	-	-	32 550,00
6.	Juni/ <i>June</i>	-	-	-	233 000,00
7.	Juli/ <i>July</i>	-	-	-	50 850,00
8.	Agustus/ <i>August</i>	-	-	-	2 750,00
9.	September/ <i>September</i>	1045290,00	-	-	550,00
10.	Oktober/ <i>October</i>	1234590,00	-	-	10 150,00
11.	Nopember/ <i>November</i>	-	-	-	27 150,00
12.	Desember/ <i>December</i>	-	-	102 312,00	69 900,00
	Jumlah/Total	2279880,00	-	102 312,00	1 213 325,00

Lanjutan Tabel/*Continued Table* 11.3

	Bulan Month	Depkeh Departement of Justice	Catu Karyawan Employees Suplay	Jumlah Total
	(1)	(6)	(7)	(10)
1.	Januari/ <i>January</i>	-	-	63 316,40
2.	Pebruari/ <i>February</i>	-	-	136 300,00
3.	Maret/ <i>March</i>	-	-	83 025,00
4.	April/ <i>April</i>	-	-	503 783,60
5.	Mei/ <i>May</i>	-	-	32 550,00
6.	Juni/ <i>June</i>	-	-	233 000,00
7.	Juli/ <i>July</i>	-	-	50 850,00
8.	Agustus/ <i>August</i>	-	-	2 750,00
9.	September/ <i>September</i>	-	-	1 045 840,00
10.	Oktober/ <i>October</i>	-	-	1 244 740,00
11.	Nopember/ <i>November</i>	-	-	27 150,00
12.	Desember/ <i>December</i>	-	-	172 212,00
	Jumlah/<i>Total</i>	-	-	3 595 517,00

Sumber : Perum Bulog Subdivre III Kisaran

Source : *Logistics Office of Kisaran*

**Tabel
Table**

11.4

Jumlah Bahan Bakar Peralite, Biosolar B30 dan Dextrite yang Disalurkan oleh Depot Pertamina Kisaran (Kiloliter), 2020
Quantity of Premium and Diesel Fuel Distributed by 'Pertamina' Kisaran (Kiloliter), 2020

	Bulan Month	Jumlah Penyaluran Total Distribution		
		Peralite Peralite	Solar Diesel Fuel	
			Biosolar B30	Dextrite
(1)	(2)	(4)	(5)	
1.	Januari/January	7 056	5 134,598	95,265
2.	Pebruari/February	6 354	4 890,000	93,000
3.	Maret/March	6 108	5 074,500	73,000
4.	April/April	5 120	4 448,780	106,590
5.	Mei/May	5 882	3 584,000	48,000
6.	Juni/June	5 756	4 129,630	29,000
7.	Juli/July	6 080	4 266,474	72,108
8.	Agustus/August	6 376	4 440,973	72,000
9.	September/September	6 048	4 877,500	75,500
10.	Oktober/October	6 470	4 933,000	87,926
11.	Nopember/November	5 702	4 735,973	71,045
12.	Desember/December	6 722	4 655,100	64,000
Jumlah/Total		73 674	55 170,528	887,434

Sumber : Pertamina Depot Kisaran

Source : Pertamina' of Kisaran

Keterangan/Note : Penyaluran Bahan Bakar Peralite, Biosolar dan Dextrite oleh Pertamina Kisaran hanya untuk wilayah Tanjung Balai, Asahan dan Batu Bara

Tabel 11.5 Volume dan Nilai Ekspor Menurut Jenis Komoditi, 2018 - 2020
Table *Volume and Value Export by Comodity, 2018 – 2020*

Jenis Komoditi <i>Comodity</i>	2018		2019	
	Volume (ton)	Nilai/ Value (juta rp)	Volume (ton)	Nilai/ Value (juta rp)
(1)	(2)	(3)	(4)	(5)
1. Coklat Kering <i>Dried Cocoa</i>	8 800,00	22 200,00	700,00	18 200,00
2. Karet <i>Crumb Rubber</i>	17 373,06	320 761,46	16 772,28	350 343,59
3. Benang Karet <i>String Rubber</i>	-	-	-	-
4. Lidi Kelapa Sawit <i>Palm Oil Leaf Rib</i>	27 800,00	50 300,00	240,00	72 000,00
5. Tepung Kelapa <i>Coconut Flour</i>	27 598,35	121 058,24	15 000,00	180 000,00
6. Tepung Tapioka <i>Tapioca Flour</i>	-	-	-	-
7. Pinang Kering <i>Areca Nut</i>	830,00	14 200,00	650,00	7 800,00
8. Aluminium <i>Aluminum</i>	-	-	-	-
9. Arang Tempurung <i>Shell Charcoal</i>	1 262,72	6 687,96	300,00	1 110,00
10. Sabut Kelapa <i>Coconut Husk</i>	740,00	2 180,00	576,00	1 728,00
11. Pelet Kayu Karet	-	-	-	-
Jumlah/Total	84 404,13	537 387,66	34 238,28	631 181,59

Lanjutan Tabel/*Continued Table* 11.5

	Jenis Komoditi <i>Comodity</i>	2020	
		Volume (ton)	Nilai/ <i>Value</i> (juta rp)
	(1)	(6)	(7)
1.	Coklat Kering <i>Dried Cocoa</i>	720	16 560
2.	Karet <i>Crumb Rubber</i>	16 398	344 435
3.	Benang Karet <i>String Rubber</i>	-	-
4.	Lidi Kelapa Sawit <i>Palm Oil Leaf Rib</i>	185	61 050
5.	Tepung Kelapa <i>Coconut Flour</i>	13 500	162 000
6.	Tepung Tapioka <i>Tapioca Flour</i>	-	-
7.	Pinang Kering <i>Areca Nut</i>	440	5 280
8.	Aluminium <i>Aluminum</i>	-	-
9.	Arang Tempurung <i>Shell Charcoal</i>	276	1 021
10.	Sabut Kelapa <i>Coconut Husk</i>	430	1 075
11.	Pelet Kayu Karet	-	-
	Jumlah/<i>Total</i>	31 949	591 421

Sumber : Dinas Koperasi dan Perdagangan Kabupaten Asahan

Source : *Cooperative and Trade of Asahan Regency*

BAB 12

Chapter

SISTEM NERACA REGIONAL

System of Regional Accounts

LAPANGAN USAHA UTAMA DALAM PEREKONOMIAN ASAHAN

The Main Industry in Asahan Economy

**PERTANIAN, KEHUTANAN
DAN PERIKANAN**
Agriculture, Forestry,
and Fishing

36,22%



**INDUSTRI
PENGOLAHAN**
Manufacturing

23,24%



**PERDAGANGAN BESAR
DAN ECERAN**
Wholesale and
Retail Trade

19,91%



KONSTRUKSI
Construction

6,84%



TRANSPORTASI
Transportation

3,45%



ADHB

50,3

JUTA/TAHUN million/year

PENJELASAN TEKNIS

TECHNICAL NOTES

1. **Produk Domestik Regional Bruto (PDRB)** merupakan nilai tambah bruto seluruh barang dan jasa yang tercipta atau dihasilkan di wilayah domestik suatu negara yang timbul akibat berbagai aktivitas ekonomi dalam suatu periode tertentu tanpa memperhatikan apakah faktor produksi yang dimiliki residen atau non-residen. Penyusunan PDRB dapat dilakukan melalui 3 (tiga) pendekatan yaitu pendekatan produksi, pengeluaran, dan pendapatan yang disajikan atas dasar harga berlaku dan harga konstan (riil).
 2. **PDRB atas dasar harga berlaku** atau dikenal dengan PDRB nominal disusun berdasarkan harga yang berlaku pada periode penghitungan, dan bertujuan untuk melihat struktur perekonomian. Sedangkan PDRB atas dasar harga konstan (riil) disusun berdasarkan harga pada tahun dasar dan bertujuan untuk mengukur pertumbuhan ekonomi.
 3. **PDRB harga konstan (riil)** dapat digunakan untuk menunjukkan laju pertumbuhan ekonomi secara keseluruhan atau setiap kategori dari tahun ke tahun.
 4. **Distribusi PDRB harga berlaku menurut lapangan usaha** menunjukkan struktur perekonomian atau peranan setiap
1. **Gross Regional Domestic Product (GRDP)** is the gross added value of all goods and services created or produced in the domestic territory of a country arising from various economic activities within a certain period regardless of whether the resident or non-resident owned production factor. Preparation of GRDP can be done through 3 (three) approaches namely approach to production, expenditure, and income are presented on the basis of current prices and prices constant (real).
 2. **GRDP at current prices or known as nominal GRDP** is based on the prevailing price in the calculation period, and aims to look at the structure of the economy. While GRDP on the basis of constant prices (real) is based on price in the base year and aims to measure economic growth.
 3. **GDP of constant prices (real)** can be used to indicate the rate of overall economic growth or each category from year to year.
 4. **Distribution of GRDP price applies according to field of business** shows the structure of the economy or the role of each economic category within a region.

kategori ekonomi dalam suatu wilayah. Kategori-kategori ekonomi yang mempunyai peran besar menunjukkan basis perekonomian suatu wilayah.

The economic categories that have a big role indicate the economic base of a region.

5. **Harga Berlaku** adalah penilaian yang dilakukan terhadap produk barang dan jasa yang dihasilkan ataupun yang dikonsumsi pada harga tahun sedang berjalan.
5. **Applicable Price** is the valuation made on goods and services produced or consumed at the current year prices.
6. **Harga Konstan** adalah penilaian yang dilakukan terhadap produk barang dan jasa yang dihasilkan ataupun yang dikonsumsi pada harga tetap di satu tahun dasar.
6. **Constant Prices** are assessments made on the goods and services produced or consumed at a fixed price in one base year.
7. **Tahun Dasar** adalah tahun terpilih sebagai referensi statistik, yang digunakan sebagai dasar penghitungan tahun-tahun yang lain. Dengan tahun dasar tersebut dapat digambarkan seri data dengan indikator rinci mengenai perubahan/pergerakan yang terjadi.
7. **Basic Year** is the year chosen as a statistical reference, which is used as the basis for calculating the other years. With the base year can be described series of data with detailed indicators of changes / movements that occur.
8. **PDRB per kapita atas dasar harga berlaku** menunjukkan nilai PDRB dan PNB per satu orang penduduk.
8. **GRDP per capita at current prices** indicates the value of GRDP and GNP per one resident.
9. **PDRB per kapita atas dasar harga konstan** berguna untuk mengetahui pertumbuhan nyata ekonomi per kapita penduduk suatu negara.
9. **GRDP per capita at constant prices** is useful to know the real economic growth per capita of a country's population.

ULASAN

DESCRIPTION

Pada tahun 2020 PDRB Kabupaten Asahan atas dasar harga berlaku (adhb) mencapai 38,69 triliun rupiah. Lapangan Usaha pertanian merupakan kontributor utama yang memberikan peranan sebesar 36,22 persen. Selanjutnya diikuti oleh lapangan usaha Industri pengolahan sebesar 23,24 persen dan lapangan usaha perdagangan besar dan eceran sebesar 19,91 persen. Sedangkan lapangan usaha lainnya hanya menyumbang total kontribusi sebesar 20,63 persen.

In 2020 GDRP of Asahan Regency at current market price reached 38,69 trillion rupiahs. Agriculture was the main contributor for GDRP, its contribution about 36,22 percent. Then followed by Industry about 23,24 percent and on the third position was trade 19,91 percent, even though the other sectors only give total contribute 20,63 percent.

Berdasarkan harga konstan (adhk) tahun 2010, PDRB Kabupaten Asahan pada tahun 2020 mencapai 26,30 triliun rupiah. Pada tahun 2020 ini lebih dari setengah kategori lapangan usaha mengalami penurunan dibandingkan tahun 2019.

Based on constant market prices in 2010, Regency Asahan in the year 2020 reached 26,30 trillion rupiahs. In 2020, more than half of all economic sectors has decreased compared to 2019.

Pada tahun yang sama pertumbuhan ekonomi Kabupaten Asahan berada pada 0,21 persen, mengalami perlambatan dari tahun sebelumnya dikarenakan pandemi covid-19. Pertumbuhan terbesar terjadi pada lapangan usaha informasi dan komunikasi (8,36 persen).

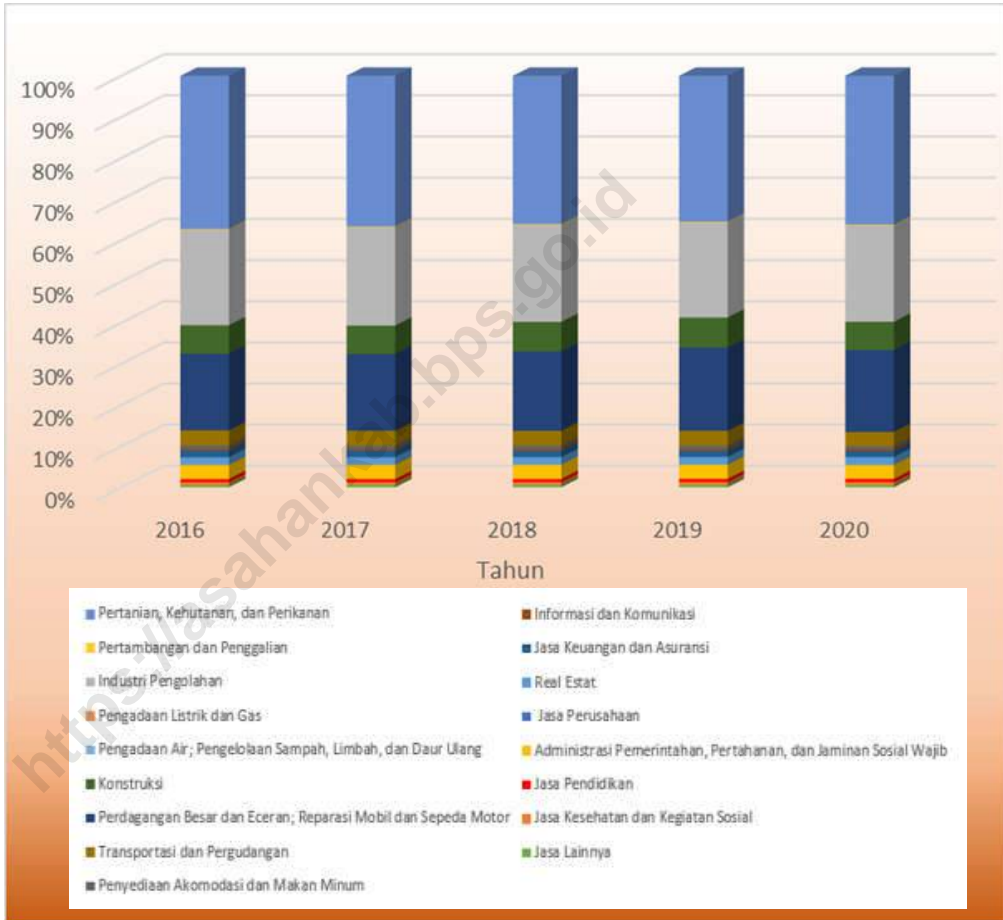
In the same year, the economic growth of Asahan Regency was about 0,21 percent, experienced has slowed down from the previous year due to the covid-19 pandemic. Transportation and warehousing was the industrial origin that got the biggest growth compared other sectors (8,36 percent).

PDRB per kapita Kabupaten Asahan mengalami penurunan dibandingkan tahun 2019. Berdasarkan harga berlaku turun dari Rp. 51.302,63 juta menjadi Rp. 50.251,73 juta, untuk adhk 2010 juga mengalami penurunan dari Rp. 35.962,48 juta menjadi Rp. 34.157,05 juta.

GDRP per capita of Asahan Regency get decreased compared 2019. At current market price, it was 51.302,63 million rupiahs became 50.251,73 million rupiahs. At constant market price 2010 also get decreased from 35.962,48 million rupiahs became 34.157,05 million rupiahs.

Gambar 12.1
Figure

Distribusi Persentasi PDRB Menurut Lapangan Usaha Atas Dasar Harga Berlaku (persen), 2016 - 2020
Percentage Distribution of GRDP by Industrial Origin at Current Market Prices (percentage), 2016 - 2020



Sumber : Badan Pusat Statistik Kabupaten Asahan
Source : BPS-Statistics of Asahan Regency

Tabel 12.1 **Produk Domestik Bruto Atas Dasar Harga Berlaku Menurut Lapangan Usaha (miliar rupiah), 2017 – 2020**
Table 12.1 **Gross Domestic Product at Current Market Prices by Industry (billion rupiahs), 2017 - 2020**

Lapangan Usaha/ Industry		2017	2018	2019*)	2020**)
(1)					
A	Pertanian, Kehutanan, dan Perikanan/ <i>Agriculture, Forestry, and Fishing</i>	11 729,09	12 499,95	13 282,53	14 014,23
B	Pertambangan dan Penggalian/ <i>Mining and Quarrying</i>	64,83	70,09	78,01	77,84
C	Industri Pengolahan/ <i>Manufacturing</i>	7 604,07	8 113,34	8 592,76	8 990,78
D	Pengadaan Listrik dan Gas/ <i>Electricity and Gas</i>	22,30	24,34	26,34	27,78
E	Pengadaan Air; Pengelolaan Sampah, Limbah, dan Daur Ulang/ <i>Water Supply; Sewerage, Waste Management, and Remediation Activities</i>	20,69	21,30	22,72	23,63
F	Konstruksi/ <i>Construction</i>	2 205,64	2 472,78	2 726,36	2 645,96
G	Perdagangan Besar dan Eceran; Reparasi Mobil dan Sepeda Motor/ <i>Wholesale and Retail Trade; Repair of Motor Vehicles and Motorcycles</i>	5 973,24	6 710,70	7 565,37	7 702,07
H	Transportasi dan Pergudangan/ <i>Transportation and Storage</i>	1 151,17	1 238,87	1 350,21	1 335,00
I	Penyediaan Akomodasi dan Makan Minum/ <i>Accommodation and Food Service Activities</i>	273,16	294,74	318,46	301,95
J	Informasi dan Komunikasi/ <i>Information and Communication</i>	121,65	132,15	146,23	160,13
K	Jasa Keuangan dan Asuransi/ <i>Financial and Insurance Activities</i>	516,21	547,69	567,48	568,24
L	Real Estat/ <i>Real Estate Activities</i>	575,10	632,39	686,28	717,87
M,N	Jasa Perusahaan/ <i>Business Activities</i>	15,34	16,35	18,09	18,62
O	Administrasi Pemerintahan, Pertahanan, dan Jaminan Sosial Wajib/ <i>Public Administration and Defence; Compulsory Social Security</i>	1 114,05	1 196,46	1 295,23	1 324,52
P	Jasa Pendidikan/ <i>Education</i>	244,14	266,09	286,17	295,04
Q	Jasa Kesehatan dan Kegiatan Sosial/ <i>Human Health and Social Work Activities</i>	203,51	224,10	249,06	258,46
R,S,T,U	Jasa Lainnya/ <i>Other Services Activities</i>	186,00	203,55	229,12	229,71
PDRB/ GDRP		32 020,19	34 664,91	37 440,41	38 691,82

Sumber : Badan Pusat Statistik Kabupaten Asahan

Source : BPS-Statistics of Asahan Regency

Ket/ Note : 2019 Angka sementara / Preliminary Figures

Ket/ Note : 2020 Angka sangat sementara / Very Preliminary Figures

Tabel 12.2 **Produk Domestik Bruto Atas Dasar Harga Konstan 2010 Menurut Lapangan Usaha (miliar rupiah), 2017 - 2020**
Table 12.2 **Gross Domestic Product at 2010 Constant Market Prices by Industry (billion rupiahs), 2017 - 2020**

	Lapangan Usaha/ Industry	2017	2018	2019*)	2020**)
	(1)				
A	Pertanian, Kehutanan, dan Perikanan/ <i>Agriculture, Forestry, and Fishing</i>	9 957,32	10 558,75	11 169,16	11 365,53
B	Pertambangan dan Penggalian/ <i>Mining and Quarrying</i>	47,11	50,03	52,97	52,37
C	Industri Pengolahan/ <i>Manufacturing</i>	4 958,87	5 155,37	5 361,63	5 401,35
D	Pengadaan Listrik dan Gas/ <i>Electricity and Gas</i>	22,96	23,92	24,76	26,05
E	Pengadaan Air; Pengelolaan Sampah, Limbah, dan Daur Ulang/ <i>Water Supply; Sewerage, Waste Management, and Remediation Activities</i>	13,27	13,47	14,31	14,81
F	Konstruksi/ <i>Construction</i>	1 489,21	1 570,83	1 667,39	1 568,04
G	Perdagangan Besar dan Eceran; Reparasi Mobil dan Sepeda Motor/ <i>Wholesale and Retail Trade; Repair of Motor Vehicles and Motorcycles</i>	4 013,88	4 281,48	4 576,02	4 525,59
H	Transportasi dan Pergudangan/ <i>Transportation and Storage</i>	816,16	854,50	912,71	874,39
I	Penyediaan Akomodasi dan Makan Minum/ <i>Accommodation and Food Service Activities</i>	194,89	207,02	220,81	207,96
J	Informasi dan Komunikasi/ <i>Information and Communication</i>	117,01	125,30	135,41	146,72
K	Jasa Keuangan dan Asuransi/ <i>Financial and Insurance Activities</i>	339,47	352,07	362,76	364,13
L	Real Estat/ <i>Real Estate Activities</i>	379,68	402,83	424,30	435,11
M,N	Jasa Perusahaan/ <i>Business Activities</i>	9,65	10,15	10,67	10,52
O	Administrasi Pemerintahan, Pertahanan, dan Jaminan Sosial Wajib/ <i>Public Administration and Defence; Compulsory Social Security</i>	701,47	744,73	791,26	788,17
P	Jasa Pendidikan/ <i>Education</i>	197,71	210,17	218,94	220,98
Q	Jasa Kesehatan dan Kegiatan Sosial/ <i>Human Health and Social Work Activities</i>	143,00	151,81	159,42	159,04
R,S,T,U	Jasa Lainnya/ <i>Other Services Activities</i>	123,67	132,43	142,74	138,81
	PDRB/ GDRP	23 525,35	24 844,87	26 245,24	26 299,57

Sumber : Badan Pusat Statistik Kabupaten Asahan

Source : BPS-Statistics of Asahan Regency

Ket/ Note : 2019 Angka sementara / Preliminary Figures

Ket/ Note : 2020 Angka sangat sementara / Very Preliminary Figures

Tabel 12.3 **Distribusi Persentase Produk Domestik Bruto Atas Dasar Harga Berlaku Menurut Lapangan Usaha, 2016 – 2020**
Table 12.3 **Percentage Distribution of Gross Domestic Product at Current Market Prices by Industry, 2016 - 2020**

Lapangan Usaha/ Industry		2016	2017	2018	2019*)	2020**)
(1)		(2)	(3)	(4)	(5)	(6)
A	Pertanian, Kehutanan, dan Perikanan/ <i>Agriculture, Forestry, and Fishing</i>	37,23	36,63	36,06	35,48	36,22
B	Pertambangan dan Penggalian/ <i>Mining and Quarrying</i>	0,21	0,20	0,20	0,21	0,20
C	Industri Pengolahan/ <i>Manufacturing</i>	23,05	23,75	23,41	22,95	23,24
D	Pengadaan Listrik dan Gas/ <i>Electricity and Gas</i>	0,07	0,07	0,07	0,07	0,07
E	Pengadaan Air; Pengelolaan Sampah, Limbah, dan Daur Ulang/ <i>Water Supply; Sewerage, Waste Management, and Remediation Activities</i>	0,06	0,06	0,06	0,06	0,06
F	Konstruksi/ <i>Construction</i>	6,89	6,89	7,13	7,28	6,84
G	Perdagangan Besar dan Eceran; Reparasi Mobil dan Sepeda Motor/ <i>Wholesale and Retail Trade; Repair of Motor Vehicles and Motorcycles</i>	18,66	18,65	19,36	20,21	19,91
H	Transportasi dan Pergudangan/ <i>Transportation and Storage</i>	3,66	3,60	3,57	3,61	3,45
I	Penyediaan Akomodasi dan Makan Minum/ <i>Accommodation and Food Service Activities</i>	0,86	0,85	0,85	0,85	0,78
J	Informasi dan Komunikasi/ <i>Information and Communication</i>	0,38	0,38	0,38	0,39	0,41
K	Jasa Keuangan dan Asuransi/ <i>Financial and Insurance Activities</i>	1,63	1,61	1,58	1,52	1,47
L	Real Estat/ <i>Real Estate Activities</i>	1,76	1,80	1,82	1,83	1,86
M,N	Jasa Perusahaan/ <i>Business Activities</i>	0,05	0,05	0,05	0,05	0,05
O	Administrasi Pemerintahan, Pertahanan, dan Jaminan Sosial Wajib/ <i>Public Administration and Defence; Compulsory Social Security</i>	3,49	3,48	3,45	3,46	3,42
P	Jasa Pendidikan/ <i>Education</i>	0,79	0,76	0,77	0,76	0,76
Q	Jasa Kesehatan dan Kegiatan Sosial/ <i>Human Health and Social Work Activities</i>	0,63	0,64	0,65	0,67	0,67
R,S,T,U	Jasa Lainnya/ <i>Other Services Activities</i>	0,57	0,58	0,59	0,61	0,59
PDRB/ GDRP		100,00	100,000	100,00	100,00	100,00

Sumber : Badan Pusat Statistik Kabupaten Asahan

Source : BPS-Statistics of Asahan Regency

Ket/ Note : 2019 Angka sementara / Preliminary Figures

Ket/ Note : 2020 Angka sangat sementara / Very Preliminary Figures

Tabel 12.4 **Laju Pertumbuhan Produk Domestik Bruto Atas Dasar Harga Konstan 2010 Menurut Lapangan Usaha (persen), 2016 – 2020**
Table 12.4 **Growth Rate of Gross Domestic Product at 2010 Constant Market Prices by Industry (percent), 2016 - 2020**

	Lapangan Usaha/ Industry	2016	2017	2018	2019*)	2020**)
	(1)	(2)	(3)	(4)	(5)	(6)
A	Pertanian, Kehutanan, dan Perikanan/ <i>Agriculture, Forestry, and Fishing</i>	5,65	5,22	6,04	5,78	1,76
B	Pertambangan dan Penggalian/ <i>Mining and Quarrying</i>	5,23	6,26	6,18	5,88	-1,14
C	Industri Pengolahan/ <i>Manufacturing</i>	5,30	4,85	3,96	4,00	0,74
D	Pengadaan Listrik dan Gas/ <i>Electricity and Gas</i>	3,64	6,68	4,20	3,49	5,21
E	Pengadaan Air; Pengelolaan Sampah, Limbah, dan Daur Ulang/ <i>Water Supply; Sewerage, Waste Management, and Remediation Activities</i>	2,61	6,33	1,45	6,29	3,47
F	Konstruksi/ <i>Construction</i>	5,51	5,24	5,48	6,15	-5,96
G	Perdagangan Besar dan Eceran; Reparasi Mobil dan Sepeda Motor/ <i>Wholesale and Retail Trade; Repair of Motor Vehicles and Motorcycles</i>	6,16	6,57	6,67	6,88	-1,10
H	Transportasi dan Pergudangan/ <i>Transportation and Storage</i>	6,68	8,79	4,70	6,81	-4,20
I	Penyediaan Akomodasi dan Makan Minum/ <i>Accommodation and Food Service Activities</i>	5,81	6,64	6,22	6,66	-5,82
J	Informasi dan Komunikasi/ <i>Information and Communication</i>	6,02	7,03	7,09	8,06	8,36
K	Jasa Keuangan dan Asuransi/ <i>Financial and Insurance Activities</i>	4,96	2,74	3,71	3,04	0,38
L	Real Estat/ <i>Real Estate Activities</i>	6,68	6,93	6,10	5,33	2,55
M,N	Jasa Perusahaan/ <i>Business Activities</i>	6,20	6,37	5,24	5,06	-1,34
O	Administrasi Pemerintahan, Pertahanan, dan Jaminan Sosial Wajib/ <i>Public Administration and Defence; Compulsory Social Security</i>	2,83	3,78	6,17	6,25	-0,39
P	Jasa Pendidikan/ <i>Education</i>	5,29	5,23	6,30	4,17	0,93
Q	Jasa Kesehatan dan Kegiatan Sosial/ <i>Human Health and Social Work Activities</i>	7,10	7,03	6,16	5,01	-0,24
R,S,T,U	Jasa Lainnya/ <i>Other Services Activities</i>	7,14	7,27	7,08	7,79	-2,76
	PDRB/ GDRP	5,62	5,48	5,61	5,64	0,21

Sumber : Badan Pusat Statistik Kabupaten Asahan

Source : BPS-Statistics of Asahan Regency

Ket/ Note : 2019 Angka sementara / Preliminary Figures

Ket/ Note : 2020 Angka sangat sementara / Very Preliminary Figures

Tabel 12.5 **Produk Domestik Bruto Kabupaten Asahan Atas Dasar Harga Berlaku Menurut Pengeluaran (miliar rupiah), 2016 – 2019**
Table 12.5 **Gross Domestic Product of Asahan Regency at Current Market Prices by Expenditure (billion rupiahs), 2016 - 2019**

Jenis Pengeluaran		2016	2017	2018*)	2019**)
Type of Expenditure					
(1)		(2)	(3)	(4)	(5)
a.	Pengeluaran Konsumsi Rumah Tangga / <i>Households Consumption Expenditure</i>	16 397,31	17 857,65	19 445,59	21 102,70
b.	Pengeluaran Konsumsi LNPRT / <i>NPISHs Consumption Expenditure</i>	351,13	372,62	409,80	459,80
c.	Pengeluaran Konsumsi Pemerintah / <i>Government Consumption Expenditure</i>	1 877,87	2 013,09	2 210,39	2 248,77
d.	Pembentukan Modal Tetap Bruto / <i>Gross Fixed Capital Formation</i>	8 240,43	8 968,36	9 643,86	10 569,27
e.	Perubahan Inventori / <i>Changes in Inventories</i>	344,72	307,03	416,47	453,98
f.	Net Ekspor Barang dan Jasa/ <i>Net Export of Goods and Services</i>	1 995,23	2 501,44	2 538,79	2 605,88
PDRB/ GDRP		29 206,69	32 020,19	34 664,91	37 440,41

Sumber : Badan Pusat Statistik Kabupaten Asahan

Source : BPS-Statistics of Asahan Regency

Ket/ Note : 2018 Angka sementara / Preliminary Figures

Ket/ Note : 2019 Angka sangat sementara / Very Preliminary Figures

Tabel 12.6 **Produk Domestik Bruto Kabupaten Asahan Atas Dasar Harga Konstan Menurut Pengeluaran (miliar rupiah), 2016 – 2019**
Table 12.6 **Gross Domestic Product of Asahan Regency at Constant Prices by Expenditure (billion rupiahs), 2016 - 2019**

	Jenis Pengeluaran Type of Expenditure	2016	2017	2018*)	2019**)
	(1)	(2)	(3)	(4)	(5)
a.	Pengeluaran Konsumsi Rumah Tangga / <i>Households Consumption Expenditure</i>	12 227,78	12 931,13	13 666,10	14 348,13
b.	Pengeluaran Konsumsi LNPRT / <i>NPISHs Consumption Expenditure</i>	256,08	260,41	280,42	310,01
c.	Pengeluaran Konsumsi Pemerintah / <i>Government Consumption Expenditure</i>	1 523,47	1 588,54	1 677,69	1 685,09
d.	Pembentukan Modal Tetap Bruto / <i>Gross Fixed Capital Formation</i>	5 632,20	6 021,58	6 441,77	7 043,93
e.	Perubahan Inventori / <i>Changes in Inventories</i>	381,55	332,90	393,29	421,82
f.	Net Ekspor Barang dan Jasa/ <i>Net Export of Goods and Services</i>	2 281,63	2 390,79	2 385,60	2 436,26
PDRB/ GDRP		22 302,70	23 525,35	24 844,87	26 245,24

Sumber : Badan Pusat Statistik Kabupaten Asahan

Source : BPS-Statistics of Asahan Regency

Ket/ Note : 2018 Angka sementara / Preliminary Figures

Ket/ Note : 2019 Angka sangat sementara / Very Preliminary Figures

Tabel
Table

12.7 Perkembangan Beberapa Agregat PDRB dan Pendapatan Perkapita, 2017 - 2020
Trend of GDRP Aggregates and Percapita Income, 2017 - 2020

	Uraian <i>Description</i>	Tahun <i>Year</i>			
		2017	2018	2019*)	2020**)
	(1)	(2)	(3)	(4)	(5)
1.	Produk Domestik Regional Bruto Atas Dasar Harga Berlaku / <i>Gross Regional Domestic Product at Current Market Prices</i> (Miliar/ <i>Billion Rp</i>)	32 020,19	34 664,91	37 440,41	38 691,82
2.	Produk Domestik Regional Bruto Atas Dasar Harga Konstan 2010 / <i>Gross Regional Domestic Product at 2010 Constant Market Prices</i> (Miliar/ <i>Billion Rp</i>)	23 525,35	24 844,87	26 245,24	26 299,57
3.	Penduduk Pertengahan Tahun / <i>Mid Year Populations</i> (Orang / <i>Person</i>)	718 718	724 379	729 795	769 960
4.	Pendapatan Regional Perkapita Atas Dasar Harga Berlaku / <i>Percapita Regional Income at Current Market Prices</i> (000 Rupiah)	44 551, 81	47 854,66	51 302,63	50 251,73
5.	Pendapatan Regional Perkapita Atas Dasar Harga Konstan 2010 / <i>Percapita Regional Income at 2010 Constant Market Prices</i> (000 Rupiah)	32 732,37	34 298,17	35 962,48	34 157,05

Sumber : Badan Pusat Statistik Kabupaten Asahan

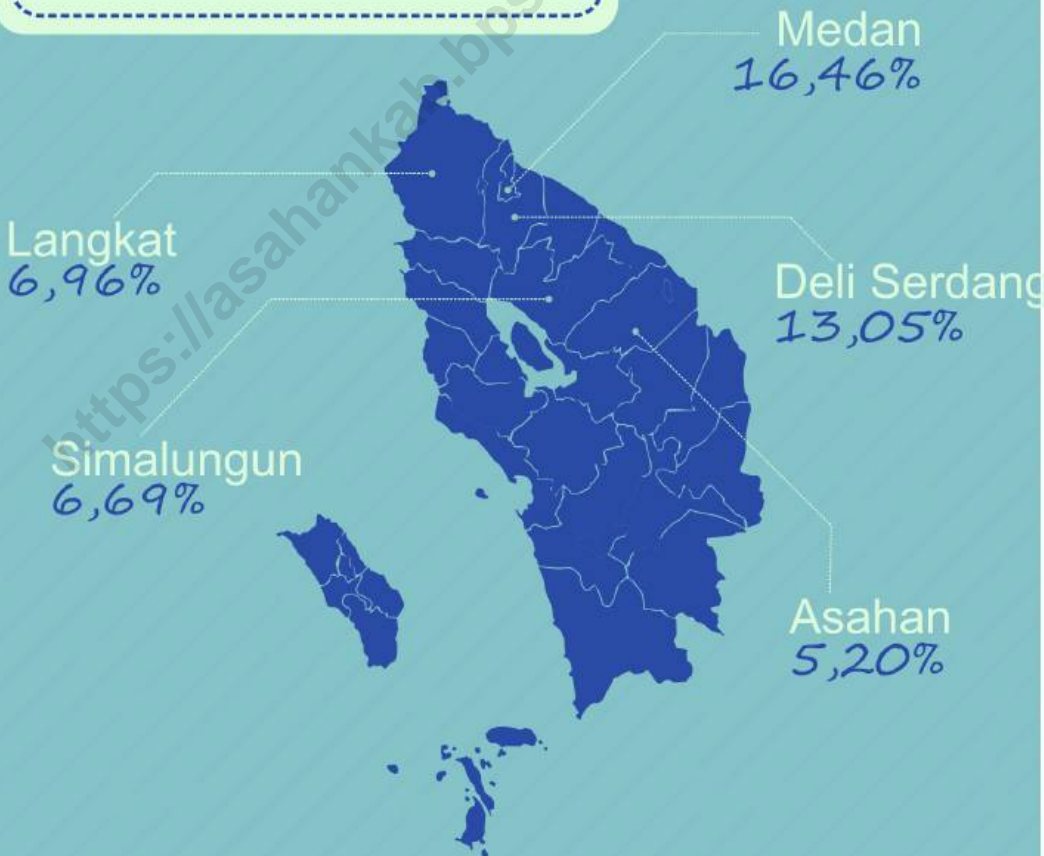
Source : *BPS-Statistics of Asahan Regency*

Ket/ Note : 2019 Angka sementara / *Preliminary Figures*

Ket/ Note : 2020 Angka sangat sementara / *Very Preliminary Figures*

**Kabupaten/Kota dengan
Penduduk Terbanyak**

Regencies/Cities with
The Most Population



PENJELASAN TEKNIS**TECHNICAL NOTES**

1. Ada sebanyak 33 wilayah administratif yang ada di wilayah Provinsi Sumatera Utara. Sebanyak 8 wilayah berstatus kotamadya, sisanya berstatus kabupaten.
 2. Perbandingan antar kabupaten/kota diperlukan untuk melihat perkembangan pembangunan di masing-masing kabupaten/kota yang ada di Provinsi Sumatera Utara.
1. *There are as many as 33 administrative areas in the province of North Sumatra. A total of 8 municipalities, the remaining status of the district.*
 2. *Comparison between regency /municipality is needed to see the development of development in each regency/municipality in North Sumatra Province.*

ULASAN	DESCRIPTION
<p>Hasil Sensus Penduduk Indonesia di Kabupaten Asahan tahun 2020 sebesar 769.960 jiwa yang merupakan terbesar kelima di Sumatera Utara setelah Medan, Deli Serdang, Langkat dan Simalungun yang masing-masing jumlahnya 2,43 juta jiwa, 1,93 juta jiwa, 1,03 juta jiwa dan 990.246 jiwa.</p>	<p><i>The result of the 2020 Population Census in Asahan Regency were 729.795 people was the fifth most populous regency in Sumatera Utara, after Medan, Deli Serdang, Langkat and Simalungun which respectively had 2,43 million people, 1,93 million people, 1,03 million people and 990.246 people.</i></p>
<p>Perbandingan kabupaten/kota di Sumatera Utara untuk beberapa indikator terpilih memperlihatkan variasi yang cukup besar, Berdasarkan data PDRB, terlihat ketimpangan yang sangat tinggi. PDRB atas dasar harga berlaku yang tertinggi adalah Medan. Angka ini enam kali lipat dibandingkan Asahan yang hanya mencapai 38,69 triliun rupiah. Sedangkan PDRB per kapita Asahan sebesar 52,64 juta rupiah, dimana urutan pertama adalah Medan sebesar 105,53 juta rupiah.</p>	<p><i>Comparison of regency/municipality in North Sumatra for a few selected indicators show considerable variation, Based on GDP data, it looks very high inequality. GDP at current prices the highest is Medan. This figure is six times more than Asahan which only reached 38,69 trillion rupiahs. According to GDP per capita, Asahan reached 52,64 million rupiahs, where the first sequence is of Medan for 105,53 million rupiahs.</i></p>
<p>Indikator lainnya, laju pertumbuhan ekonomi di Sumatera Utara mengalami penurunan yaitu minus 1,07 persen. Hal ini dikarenakan pandemi covid-19. Sedangkan IPM daerah kota mencatat pencapaian yang lebih baik. Untuk persentase penduduk miskin memperlihatkan bahwa kabupaten/kota di Sumatera Utara mengalami penurunan.</p>	<p><i>Other indicators, rates of economic growth in North Sumatra has decreased at minus 1,07 percent. This is due to the Covid-19 pandemic. Meanwhile, the urban IPM recorded a better achievement. The percentage of poverty shows that the regency/municipality in North Sumatra has decreased.</i></p>

Tabel 13.1 **Jumlah Penduduk menurut Kabupaten/Kota di Sumatera Utara, 2010 dan 2020**
Table 13.1 **Number of Population by Regency/Municipality, 2010 and 2020**

Kabupaten/Kota Regency/Municipality		2010	2020
(1)		(2)	(3)
01	Nias	131 377	146 672
02	Mandailing Natal	404 945	472 886
03	Tapanuli Selatan	263 815	300 911
04	Tapanuli Tengah	311 232	365 177
05	Tapanuli Utara	279 257	312 758
06	Toba Samosir	173 129	206 199
07	Labuhan Batu	415 110	493 899
08	Asahan	668 272	769 960
09	Simalungun	817 720	990 246
10	Dairi	270 053	308 764
11	Karo	350 960	404 998
12	Deli Serdang	1 790 431	1 931 441
13	Langkat	967 535	1 030 202
14	Nias Selatan	289 708	360 531
15	Humbang Hasundutan	171 650	197 751
16	Pakpak Barat	40 505	52 351
17	Samosir	119 653	136 441
18	Serdang Bedagai	594 383	657 490
19	Batu Bara	375 885	410 678
20	Padang Lawas Utara	223 531	260 720
21	Padang Lawas	225 259	261 011
22	Labuhan Batu Selatan	277 673	314 094
23	Labuhan Batu Utara	330 701	381 994
24	Nias Utara	127 244	147 274
25	Nias Barat	81 807	89 994
71	Sibolga	84 481	89 584
72	Tanjung Balai	154 445	176 027
73	Pematang Siantar	234 698	268 254
74	Tebing Tinggi	145 248	172 838
75	Medan	2 097 610	2 435 252
76	Binjai	246 154	291 842
77	Padang Sidempuan	191 531	225 105
78	Gunung Sitoli	126 202	136 017
Sumatera Utara		12 982 204	14 799 361

Sumber : BPS Provinsi Sumatera Utara

Source : BPS-Statistics of Sumatera Utara Province

Tabel 13.2 **Laju Pertumbuhan Ekonomi Menurut Kabupaten/ Kota ADHK 2010 (persen), 2016-2020**
The Economic Growth by Regency/Municipality at 2000 Constant Market Prices, 2016 – 2020 (%)

Kabupaten/Kota Regency/Municipality		2016	2017	2018	2019 *)	2020 **)
(1)		(2)	(3)	(4)	(5)	(6)
01	Nias	5,03	5,01	4,95	5,04	1,80
02	Mandailing Natal	6,18	6,09	5,79	5,30	-0,94
03	Tapanuli Selatan	5,12	5,21	5,19	5,23	0,39
04	Tapanuli Tengah	5,12	5,24	5,20	5,18	-0,76
05	Tapanuli Utara	4,12	4,15	4,35	4,62	1,50
06	Toba Samosir	4,76	4,90	4,96	4,88	-0,27
07	Labuhan Batu	5,06	5,00	5,06	5,07	0,09
08	Asahan	5,62	5,48	5,61	5,64	0,21
09	Simalungun	5,40	5,13	5,18	5,20	1,01
10	Dairi	5,07	4,93	5,01	4,82	-0,94
11	Karo	5,17	5,21	4,55	4,60	-0,80
12	Deli Serdang	5,32	5,10	5,15	5,18	-1,78
13	Langkat	4,98	5,05	5,02	5,07	-0,86
14	Nias Selatan	4,41	4,56	5,02	5,03	0,61
15	Humbang Hasundutan	5,00	5,02	5,04	4,94	-0,13
16	Pakpak Barat	5,97	5,94	5,85	5,87	-0,18
17	Samosir	5,27	5,35	5,58	5,70	-0,59
18	Serdang Bedagai	5,14	5,16	5,17	5,28	-0,44
19	Batu Bara	4,44	4,11	4,38	4,35	-0,31
20	Paluta	5,96	5,54	5,58	5,61	1,14
21	Palas	6,06	5,71	5,96	5,64	1,18
22	Labusel	5,19	5,09	5,27	5,35	0,80
23	Labura	5,21	5,11	5,20	5,15	0,27
24	Nias Utara	4,59	4,43	4,42	4,65	1,58
25	Nias barat	4,83	4,81	4,77	4,82	1,66
71	Sibolga	5,15	5,27	5,25	5,20	-1,36
72	Tanjung Balai	5,76	5,51	5,77	5,79	-0,47
73	Pematang Siantar	4,86	4,41	4,80	4,82	-1,89
74	Tebing Tinggi	5,11	5,14	5,17	5,15	-0,70
75	Medan	6,27	5,81	5,92	5,93	-1,98
76	Binjai	5,54	5,39	5,46	5,51	-1,83
77	Padang Sidempuan	5,29	5,32	5,45	5,51	-0,73
78	Gunung Sitoli	6,03	6,01	6,03	6,05	0,38
Sumatera Utara		5,18	5,12	5,18	5,22	-1,07

Sumber/Source : BPS Provinsi Sumatera Utara/BPS – Statistics of Sumatera Utara Province

Keterangan/Note : *) Angka Sementara/Preliminary Figures

**) Angka Sangat Sementara/Very Preliminary Figures

Tabel
Table

13.3

PDRB Menurut Kabupaten/Kota Atas Dasar Harga Berlaku (juta rp), 2016- 2020
Gross Regional Domestic Product by Regency/Municipality at Current Market Prices (million rp), 2016- 2020

Kabupaten/Kota Regency/Municipality	2016	2017	2018	2019 *)	2020 **)
(1)	(2)	(3)	(4)	(5)	(6)
01 Nias	2 966 279,12	3 233 557,98	3 519 073,75	3 824 854,92	4 040 917,36
02 Mandailing Natal	10 660 041,33	11 712 509,18	12 618 052,31	13 544 735,74	13 843 000,34
03 Tapanuli Selatan	10 964 765,64	11 967 961,49	12 882 177,87	13 932 335,09	14 642 157,51
04 Tapanuli Tengah	7 849 653,79	8 545 375,88	9 229 977,21	9 956 777,57	10 138 833,43
05 Tapanuli Utara	6 300 290,07	6 765 691,15	7 296 779,10	7 889 049,56	8 274 433,62
06 Toba Samosir	6 123 907,62	6 635 270,67	7 161 585,79	7 676 887,58	7 845 421,15
07 Labuhan Batu	26 505 435,84	29 032 570,39	31 302 582,60	33 610 429,38	34 653 178,75
08 Asahan	29 206 693,06	32 020 190,40	34 664 912,65	37 440 406,46	38 691 821,26
09 Simalungun	30 122 877,55	32 832 126,15	35 444 572,49	38 057 431,78	39 441 345,33
10 Dairi	7 484 071,46	7 980 474,09	8 560 775,50	9 166 421,25	9 317 911,39
11 Karo	16 728 463,25	18 064 319,94	19 220 878,39	20 584 725,88	20 974 574,01
12 Deli Serdang	85 152 016,85	93 193 893,99	101 060 213,37	109 334 139,96	110 145 244,55
13 Langkat	34 104 973,47	37 032 251,85	39 867 648,98	42 515 176,42	43 207 997,58
14 Nias Selatan	5 192 768,07	5 695 736,58	6 247 306,89	6 861 477,66	7 164 267,29
15 Humbang Hasundutan	4 777 167,43	5 130 248,24	5 523 753,49	5 951 262,90	6 123 455,25
16 Pakpak Barat	917 383,76	999 871,46	1 086 960,92	1 178 215,25	1 211 352,02
17 Samosir	3 442 515,66	3 751 630,67	4 085 202,85	4 434 721,24	4 542 852,48
18 Serdang Bedagai	22 113 823,63	24 094 586,10	25 994 818,88	27 959 443,68	28 602 456,24
19 Batu Bara	27 554 606,37	29 756 865,20	31 972 004,73	34 047 849,02	34 987 641,76
20 Paluta	9 073 822,81	9 898 502,97	10 752 123,95	11 619 731,69	12 189 675,24
21 Palas	8 808 318,43	9 704 988,45	10 595 866,98	11 371 986,51	11 997 101,20
22 Labusel	21 004 166,83	23 196 313,80	25 124 039,18	27 132 303,86	28 198 968,30
23 Labura	19 374 234,69	21 161 682,73	22 749 934,18	24 378 344,14	25 191 244,23
24 Nias Utara	2 775 099,01	3 018 446,48	3 250 328,75	3 515 983,26	3 710 035,91
25 Nias barat	1 413 804,19	1 543 968,34	1 673 310,72	1 816 847,82	1 922 535,21
71 Sibolga	4 262 846,90	4 644 671,31	5 063 936,84	5 531 543,45	5 605 466,51
72 Tanjung Balai	6 722 588,96	7 424 964,63	8 175 687,25	8 951 450,97	9 180 538,15
73 Pematang Siantar	11 579 290,41	12 443 955,44	13 176 710,84	13 933 249,49	13 920 089,77
74 Tebing Tinggi	4 725 478,51	5 123 015,86	5 512 517,21	5 924 199,35	6 049 163,10
75 Medan	184 809 036,60	203 035 741,48	222 483 237,45	241 482 349,90	242 198 241,66
76 Binjai	9 112 474,35	9 904 809,54	10 765 291,76	11 700 098,06	11 769 065,12
77 Padang Sidempuan	4 903 282,99	5 372 284,05	5 858 839,13	6 373 126,29	6 478 662,90
78 Gunung Sitoli	4 034 198,13	4 503 049,95	5 001 030,27	5 513 916,66	5 776 114,88
Sumatera Utara	626 062 907,40	684 634 426,63	741 751 634,36	799 608 954,24	811 282 839,90

Sumber/Source : BPS Provinsi Sumatera Utara/BPS – Statistics of Sumatera Utara Province

Keterangan/Note : *) Angka Sementara/Preliminary Figures

**) Angka Sangat Sementara/Very Preliminary Figures

Tabel 13.4 **PDRB Menurut Kabupaten/Kota Atas Dasar Harga Konstan (juta rp), 2016-2020**
Table 13.4 **Gross Regional Domestic Product by Regency/Municipality at 2010 Constant Market Prices (million rp), 2016 – 2020**

Kabupaten/Kota Regency/Municipality	2016	2017	2018	2019 *)	2020 **)
(1)	(2)	(3)	(4)	(5)	(6)
01 Nias	2 214 153,33	2 325 014,22	2 440 159,38	2 563 028,26	2 609 139,64
02 Mandailing Natal	7 933 132,64	8 416 495,66	8 904 141,19	9 376 464,82	9 288 652,08
03 Tapanuli Selatan	8 314 688,36	8 748 180,48	9 201 960,15	9 683 658,33	9 721 771,80
04 Tapanuli Tengah	6 032 212,59	6 348 441,23	6 678 245,65	7 024 148,19	6 970 578,57
05 Tapanuli Utara	5 070 194,85	5 280 688,78	5 510 190,10	5 764 937,32	5 851 403,24
06 Toba Samosir	4 767 984,66	5 001 427,47	5 249 252,06	5 505 261,68	5 488 918,03
07 Labuhan Batu	20 046 019,12	21 048 165,60	22 112 343,76	23 232 708,19	23 252 746,31
08 Asahan	22 302 704,98	23 525 345,73	24 844 872,11	26 245 236,05	26 299 566,40
09 Simalungun	23 508 969,96	24 715 672,15	25 996 206,63	27 348 699,47	27 625 695,85
10 Dairi	5 688 450,92	5 968 806,17	6 267 821,65	6 569 813,11	6 508 053,22
11 Karo	12 494 867,43	13 145 850,58	13 744 173,77	14 376 276,90	14 261 471,30
12 Deli Serdang	61 839 674,87	64 991 871,28	68 340 998,98	71 878 690,43	70 596 825,12
13 Langkat	25 533 809,57	26 822 599,12	28 170 078,39	29 597 772,36	29 343 255,98
14 Nias Selatan	3 659 767,51	3 826 617,28	4 018 741,04	4 221 037,15	4 246 834,03
15 Humbang Hasundutan	3 577 049,06	3 756 661,11	3 946 119,77	4 141 097,27	4 135 602,84
16 Pakpak Barat	717 891,17	760 552,53	805 008,99	852 299,37	850 790,04
17 Samosir	2 635 767,60	2 776 846,63	2 931 698,14	3 098 740,91	3 080 427,93
18 Serdang Bedagai	16 656 165,44	17 516 432,36	18 421 380,28	19 393 389,35	19 308 464,17
19 Batu Bara	21 165 038,24	22 034 258,93	22 998 597,30	23 998 593,06	23 923 644,60
20 Paluta	6 991 662,21	7 378 983,75	7 791 052,12	8 228 453,43	8 322 506,40
21 Palas	6 725 983,00	7 110 250,77	7 534 296,23	7 959 305,42	8 053 495,32
22 Labusel	16 088 420,18	16 907 586,05	17 797 948,82	18 750 156,10	18 899 307,92
23 Labura	14 843 994,45	15 602 046,16	16 413 325,81	17 259 188,83	17 306 591,09
24 Nias Utara	2 043 912,94	2 134 490,17	2 228 746,17	2 332 435,65	2 369 358,02
25 Nias barat	1 074 476,48	1 126 194,81	1 179 914,82	1 236 728,62	1 257 278,85
71 Sibolga	3 063 071,36	3 224 576,76	3 393 914,15	3 570 325,07	3 521 718,63
72 Tanjung Balai	4 904 544,88	5 174 845,42	5 473 631,27	5 790 368,90	5 763 205,07
73 Pematang Siantar	8 380 773,27	8 750 152,85	9 170 185,70	9 611 738,78	9 430 039,35
74 Tebing Tinggi	3 400 749,17	3 575 505,22	3 760 504,52	3 954 025,63	3 926 393,36
75 Medan	132 062 863,52	139 739 341,78	148 007 137,48	156 780 580,88	153 669 825,83
76 Binjai	6 935 554,01	7 309 571,57	7 708 592,95	8 133 535,50	7 984 456,64
77 Padang Sidempuan	3 636 872,39	3 830 321,64	4 038 933,41	4 261 315,74	4 230 413,69
78 Gunung Sitoli	2 876 339,54	3 049 124,56	3 232 969,12	3 428 449,18	3 441 648,07
Sumatera Utara	463 775 464,86	487 531 231,87	512 762 626,90	539 513 845,63	533 746 358,26

Sumber/Source : BPS Provinsi Sumatera Utara/BPS – Statistics of Sumatera Utara Province

Keterangan/Note : *) Angka Sementara/Preliminary Figures

**) Angka Sangat Sementara/Very Preliminary Figures

Tabel 13.5 PDRB per Kapita Menurut Kabupaten/ Kota Atas Dasar Harga Berlaku (rupiah), 2016-2020
Gross Regional Domestic Product Per Capita by Regency/Municipality at Current Market Prices (rp), 2016 – 2020

Kabupaten/Kota Regency/Municipality	2016	2017	2018	2019 *)	2020 **)
(1)	(2)	(3)	(4)	(5)	(6)
01 Nias	20 977 483,61	22 753 908,77	24 636 472,66	26 687 703,11	28 065 239,36
02 Mandailing Natal	24 488 784,42	26 649 319,54	28 451 717,76	30 281 979,44	30 692 108,56
03 Tapanuli Selatan	39 599 860,01	42 959 511,72	45 961 324,34	49 417 535,12	51 668 051,74
04 Tapanuli Tengah	21 992 877,34	23 495 348,92	24 934 360,64	26 433 899,35	26 477 887,98
05 Tapanuli Utara	21 312 628,59	22 718 451,43	24 332 248,80	26 140 944,69	27 246 495,14
06 Toba Samosir	33 891 040,23	36 499 646,11	39 204 402,37	41 787 621,82	42 524 221,25
07 Labuhan Batu	56 333 296,86	60 662 338,13	64 345 055,50	68 012 799,80	69 085 835,50
08 Asahan	40 981 266,68	44 551 813,64	47 854 662,61	51 302 634,93	52 640 071,59
09 Simalungun	35 252 504,77	38 211 192,09	41 038 392,68	43 848 907,83	45 247 609,02
10 Dairi	26 670 722,57	28 312 002,77	30 228 406,84	32 241 618,99	32 639 339,88
11 Karo	42 179 898,16	44 801 602,99	46 917 381,80	49 497 030,10	49 703 135,36
12 Deli Serdang	41 086 202,19	44 071 079,20	46 882 093,76	49 794 458,17	49 296 987,25
13 Langkat	33 396 696,33	36 012 766,45	38 504 177,55	40 810 325,09	41 225 071,63
14 Nias Selatan	16 679 894,49	18 116 498,60	19 694 732,11	21 448 686,36	22 213 404,72
15 Humbang Hasundutan	25 834 396,48	27 483 734,02	29 325 411,11	31 291 803,26	31 930 248,05
16 Pakpak Barat	19 774 611,08	21 191 349,83	22 589 017,13	24 077 148,30	24 379 166,37
17 Samosir	27 651 616,57	29 989 293,81	32 469 660,87	35 143 763,63	35 852 359,57
18 Serdang Bedagai	36 198 406,35	39 310 886,99	42 294 268,76	45 359 547,56	46 299 372,97
19 Batu Bara	68 038 081,05	72 738 987,65	77 415 554,60	81 748 910,60	83 283 484,66
20 Paluta	35 196 184,79	37 651 925,55	40 154 176,32	42 607 912,68	43 938 949,69
21 Palas	33 392 163,38	35 971 180,22	38 458 403,27	40 435 311,28	41 856 144,75
22 Labusel	65 559 964,02	70 974 722,85	75 465 241,64	80 040 544,50	81 779 044,37
23 Labura	54 654 596,64	59 161 909,93	63 032 128,98	67 007 344,76	68 715 324,82
24 Nias Utara	20 554 309,63	22 179 781,63	23 724 680,99	25 484 233,59	26 729 365,33
25 Nias barat	17 500 825,55	18 995 907,19	20 490 439,05	22 115 147,46	23 324 661,34
71 Sibolga	49 117 363,95	53 331 855,64	57 994 855,93	63 126 736,94	63 850 127,14
72 Tanjung Balai	39 758 871,09	43 373 414,04	47 175 954,41	51 086 050,17	51 865 982,04
73 Pematang Siantar	46 409 051,57	49 476 390,64	51 979 135,47	54 572 353,17	54 140 600,40
74 Tebing Tinggi	29 738 319,91	31 882 154,37	33 906 281,86	36 034 837,49	36 418 802,54
75 Medan	82 896 013,92	90 341 498,15	98 263 687,81	105 918 235,63	105 532 864,95
76 Binjai	34 014 334,95	36 559 095,63	39 304 878,43	42 300 162,53	42 137 417,98
77 Padang Sidempuan	23 029 081,70	24 870 188,61	26 765 889,70	28 730 164,89	28 860 372,04
78 Gunung Sitoli	29 298 498,35	32 330 683,63	35 486 672,35	38 714 256,25	40 174 402,40
Sumatera Utara	44 725 970,17	48 339 308,69	51 427 493,55	54 908 584,63	55 176 051,57

Sumber/Source : BPS Provinsi Sumatera Utara/BPS – Statistics of Sumatera Utara Province

Keterangan/Note : *) Angka Sementara/Preliminary Figures

**) Angka Sangat Sementara/Very Preliminary Figures

Tabel 13.6 Jumlah Penduduk Miskin Menurut Kabupaten/Kota di Sumatera Utara, 2018-2020
Table Number of People Under Poverty Line by Regency/Municipality, 2018-2020

	Kabupaten/Kota Regency/Municipality	2018		2019		2020	
		(000 jiwa)	%	(000 jiwa)	%	(000 jiwa)	%
(1)		(2)	(3)	(4)	(5)	(6)	(7)
01	Nias	22,61	16,37	22,10	15,94	23,12	16,60
02	Mandailing Natal	42,39	9,58	40,64	9,11	41,31	9,18
03	Tapanuli Selatan	25,63	9,16	24,22	8,60	23,96	8,47
04	Tapanuli Tengah	48,53	13,17	46,99	12,53	47,19	12,38
05	Tapanuli Utara	29,20	9,75	28,57	9,48	28,41	9,37
06	Toba Samosir	15,82	8,67	15,78	8,60	16,05	8,71
07	Labuhan Batu	41,70	8,61	41,52	8,44	42,17	8,44
08	Asahan	74,14	10,25	70,53	9,68	66,32	9,04
09	Simalungun	80,30	9,31	76,33	8,81	73,64	8,46
10	Dairi	23,19	8,20	21,86	7,70	22,93	8,04
11	Karo	35,36	8,67	34,08	8,23	36,57	8,70
12	Deli Serdang	88,52	4,13	84,94	3,89	86,26	3,88
13	Langkat	105,46	10,20	103,08	9,91	101,87	9,73
14	Nias Selatan	52,70	16,65	52,51	16,45	53,88	16,74
15	Humbang Hasundutan	16,93	9,00	16,60	8,75	17,92	9,36
16	Pakpak Barat	4,66	9,74	4,52	9,27	4,59	9,28
17	Samosir	16,81	13,38	15,79	12,52	15,80	12,48
18	Serdang Bedagai	50,49	8,22	48,69	7,90	49,18	7,97
19	Batu Bara	51,78	12,57	50,46	12,14	49,78	11,88
20	Padang Lawas Utara	26,82	10,06	26,06	9,60	26,79	9,70
21	Padang Lawas	23,05	8,41	23,17	8,28	23,87	8,37
22	Labuhan Batu Selatan	33,14	10,00	30,17	8,94	28,63	8,34
23	Labuhan Batu Utara	36,45	10,12	34,76	9,57	34,86	9,53
24	Nias Utara	36,33	26,56	34,42	24,99	34,75	25,07
25	Nias Barat	23,00	26,72	22,08	25,51	22,33	25,69
71	Sibolga	10,81	12,38	10,82	12,36	10,49	11,95
72	Tanjung Balai	25,30	14,64	24,54	14,04	23,54	13,33
73	Pematang Siantar	22,01	8,70	21,99	8,63	21,23	8,27
74	Tebing Tinggi	16,64	10,27	16,30	9,94	16,32	9,85
75	Medan	186,45	8,25	183,79	8,08	183,54	8,01
76	Binjai	16,07	5,88	15,61	5,66	15,91	5,71
77	Padang Sidempuan	16,79	7,69	16,06	7,26	16,56	7,40
78	Gunung Sitoli	25,91	18,44	23,06	16,23	23,54	16,41
Sumatera Utara		1 324,98	9,22	1 282,04	8,83	1 283,29	8,75

Sumber : BPS Provinsi Sumatera Utara

Source : BPS-Statistics of Sumatera Utara Province

Tabel 13.7 **Indeks Pembangunan Manusia (IPM) menurut Kabupaten/Kota, 2016- 2020**
Table 13.7 **Human Development Index (HDI) by Regency/Municipality, 2016- 2020**

Kabupaten/Kota Regency/Municipality		2016	2017	2018	2019	2020
(1)		(2)	(3)	(4)	(5)	(6)
01	Nias	59,75	60,21	60,82	61,65	61,93
02	Mandailing Natal	64,55	65,13	65,83	66,52	66,79
03	Tapanuli Selatan	68,04	68,69	69,10	69,75	70,12
04	Tapanuli Tengah	67,27	67,96	68,27	68,86	69,23
05	Tapanuli Utara	71,96	72,38	72,91	73,33	73,47
06	Toba Samosir	73,61	73,87	74,48	74,92	75,16
07	Labuhan Batu	70,50	71,00	71,39	71,94	72,01
08	Asahan	68,71	69,10	69,49	69,92	70,29
09	Simalungun	71,48	71,83	72,49	72,98	73,25
10	Dairi	69,61	70,36	70,89	71,42	71,57
11	Karo	73,29	73,53	73,91	74,25	74,43
12	Deli Serdang	73,51	73,94	74,92	75,43	75,44
13	Langkat	69,13	69,82	70,27	70,76	71,00
14	Nias Selatan	59,14	59,85	60,75	61,59	61,89
15	Humbang Hasundutan	66,56	67,30	67,96	68,83	68,87
16	Pakpak Barat	65,81	66,25	66,63	67,47	67,59
17	Samosir	68,82	69,43	69,99	70,55	70,63
18	Serdang Bedagai	68,77	69,16	69,69	70,21	70,24
19	Batu Bara	66,69	67,20	67,67	68,35	68,36
20	Padang Lawas Utara	68,05	68,34	68,77	69,29	69,85
21	Padang Lawas	66,23	66,82	67,59	68,16	68,25
22	Labuhan Batu Selatan	70,28	70,48	70,98	71,39	71,40
23	Labuhan Batu Utara	70,26	70,79	71,08	71,43	71,61
24	Nias Utara	60,23	60,57	61,08	61,98	62,36
25	Nias Barat	59,03	59,56	60,42	61,14	61,51
71	Sibolga	72,00	72,28	72,65	73,41	73,63
72	Tanjung Balai	67,09	67,41	68,00	68,51	68,65
73	Pematang Siantar	76,90	77,54	77,88	78,57	78,75
74	Tebing Tinggi	73,58	73,90	74,50	75,08	75,17
75	Medan	79,34	79,98	80,65	80,97	80,98
76	Binjai	74,11	74,65	75,21	75,89	75,89
77	Padang Sidempuan	73,42	73,81	74,38	75,06	75,22
78	Gunung Sitoli	66,85	67,68	68,33	69,30	69,31
Sumatera Utara		70,00	70,57	71,18	71,74	71,77

Sumber : BPS Provinsi Sumatera Utara

Source : BPS-Statistics of Sumatera Utara Province

Tabel 13.8 **Komponen Indeks Pembangunan Manusia (IPM) Menurut Kabupaten/Kota di Sumatera Utara, 2020**
Table 13.8 **Components of Human Development Index (HDI) by Regency/Municipality, 2020**

Kabupaten/Kota Regency/Municipality	Komponen IPM Components of HDI				IPM/HDI
	Harapan Hidup (e ₀) (tahun)	Rata ² Lama Sekolah	Harapan lama sekolah	Pengeluaran riil per kapita (rlbu Rp)	
	(2)	(3)	(4)	(5)	
01 Nias	69,75	5,36	12,57	6 898	61,93
02 Mandailing Natal	62,60	8,62	13,32	9 684	66,79
03 Tapanuli Selatan	64,91	9,28	13,24	11 236	70,12
04 Tapanuli Tengah	67,15	8,62	13,06	10 071	69,23
05 Tapanuli Utara	68,63	9,85	13,69	11 648	73,47
06 Toba Samosir	70,08	10,52	13,45	12 154	75,16
07 Labuhan Batu	69,93	9,24	12,73	11 150	72,01
08 Asahan	68,26	8,79	12,60	10 890	70,29
09 Simalungun	71,22	9,60	12,78	11 308	73,25
10 Dairi	69,00	9,58	13,10	10 350	71,57
11 Karo	71,40	9,79	12,76	12 349	74,43
12 Deli Serdang	71,73	10,09	13,35	12 225	75,44
13 Langkat	68,80	8,65	13,05	11 071	71,00
14 Nias Selatan	68,74	5,85	12,23	6 974	61,89
15 Humbang Hasundutan	69,27	9,54	13,28	7 850	68,87
16 Pakpak Barat	65,74	9,03	13,86	8 170	67,59
17 Samosir	71,27	9,43	13,47	8 422	70,63
18 Serdang Bedagai	68,68	8,54	12,60	10 950	70,24
19 Batu Bara	66,96	8,06	12,63	10 410	68,36
20 Padang Lawas Utara	67,17	9,37	12,87	9 987	69,85
21 Padang Lawas	67,09	9,01	13,03	8 807	68,25
22 Labuhan Batu Selatan	68,71	8,75	13,00	11 495	71,40
23 Labuhan Batu Utara	69,46	8,40	13,04	11 779	71,61
24 Nias Utara	69,43	6,58	13,03	6 064	62,36
25 Nias Barat	68,96	6,49	12,94	5 830	61,51
71 Sibolga	69,01	10,40	13,16	11 473	73,63
72 Tanjung Balai	63,27	9,44	12,50	11 132	68,65
73 Pematang Siantar	73,55	11,16	14,45	12 372	78,75
74 Tebing Tinggi	70,87	10,31	12,72	12 876	75,17
75 Medan	73,14	11,39	14,74	14 890	80,98
76 Binjai	72,38	10,93	13,62	10 997	75,89
77 Padang Sidempuan	69,41	11,00	14,54	10 856	75,22
78 Gunung Sitoli	71,19	8,61	13,74	7 980	69,31
Sumatera Utara	69,10	9,54	13,23	10 420	71,77

Sumber : BPS Provinsi Sumatera Utara

Source : BPS-Statistics of Sumatera Utara Province

Tabel 13.9 **Umur Harapan Hidup (e_0) Menurut Kabupaten Kota di Sumatera Utara, 2016-2020**
Table 13.9 **Life Expectancy Rate (e_0) by Regency/Municipality, 2016 - 2020**

Kabupaten/Kota Regency/Municipality		2016	2017	2018	2019	2020
(1)	(2)	(3)	(4)	(5)	(6)	(6)
01	Nias	69,07	69,18	69,43	69,68	69,75
02	Mandailing Natal	61,77	61,97	62,24	62,51	62,60
03	Tapanuli Selatan	64,01	64,28	64,55	64,82	64,91
04	Tapanuli Tengah	66,62	66,66	66,82	67,08	67,15
05	Tapanuli Utara	67,71	67,86	68,11	68,46	68,63
06	Toba Samosir	69,25	69,36	69,59	69,93	70,08
07	Labuhan Batu	69,40	69,44	69,60	69,86	69,93
08	Asahan	67,47	67,57	67,79	68,11	68,26
09	Simalungun	70,43	70,53	70,75	71,07	71,22
10	Dairi	67,95	68,13	68,41	68,79	69,00
11	Karo	70,69	70,77	70,97	71,27	71,40
12	Deli Serdang	71,06	71,11	71,31	71,61	71,73
13	Langkat	67,79	67,94	68,22	68,59	68,80
14	Nias Selatan	67,83	68,00	68,24	68,58	68,74
15	Humbang Hasundutan	68,26	68,41	68,69	69,06	69,27
16	Pakpak Barat	64,95	65,05	65,27	65,59	65,74
17	Samosir	70,47	70,68	70,87	71,16	71,27
18	Serdang Bedagai	67,63	67,79	68,08	68,46	68,68
19	Batu Bara	65,95	66,10	66,38	66,75	66,96
20	Padang Lawas Utara	66,54	66,58	66,77	67,06	67,17
21	Padang Lawas	66,40	66,50	66,69	66,98	67,09
22	Labuhan Batu Selatan	68,11	68,14	68,39	68,64	68,71
23	Labuhan Batu Utara	68,80	68,91	69,09	69,37	69,46
24	Nias Utara	68,68	68,77	68,98	69,29	69,43
25	Nias Barat	68,10	68,28	68,50	68,82	68,96
71	Sibolga	67,87	68,05	68,36	68,77	69,01
72	Tanjung Balai	62,09	62,28	62,60	63,02	63,27
73	Pematang Siantar	72,46	72,63	72,93	73,33	73,55
74	Tebing Tinggi	70,21	70,28	70,47	70,76	70,87
75	Medan	72,34	72,40	72,64	72,98	73,14
76	Binjai	71,67	71,75	71,95	72,25	72,38
77	Padang Sidempuan	68,37	68,41	68,73	69,15	69,41
78	Gunung Sitoli	70,36	70,42	70,67	71,02	71,19
Sumatera Utara		68,33	68,33	68,61	68,95	69,10

Sumber : BPS Provinsi Sumatera Utara

Source : BPS-Statistics of Sumatera Utara Province

Tabel 13.10 **Indeks Kemahalan Konstruksi Kabupaten/Kota, 2018 – 2020**
Table 13.10 **Regency/Municipality Construction Cost Index, 2018 – 2020**

Kabupaten/Kota Regency/ Municipality		2018	2019	2020
(1)		(2)	(3)	(4)
01	Nias	107,91	114,17	106,76
02	Mandailing Natal	102,03	100,55	100,05
03	Tapanuli Selatan	101,40	104,88	102,53
04	Tapanuli Tengah	95,97	100,33	99,56
05	Tapanuli Utara	101,10	105,39	101,84
06	Toba Samosir	104,05	102,28	102,63
07	Labuhan Batu	99,45	106,74	104,83
08	Asahan	95,45	94,53	92,13
09	Simalungun	106,46	98,60	97,93
10	Dairi	107,06	105,39	101,99
11	Karo	105,59	102,50	101,54
12	Deli Serdang	96,40	101,01	96,45
13	Langkat	89,99	98,74	97,66
14	Nias Selatan	101,82	114,34	114,81
15	Humbang Hasundutan	95,88	99,74	103,44
16	Pakpak Barat	105,55	102,81	101,95
17	Samosir	107,69	105,80	100,35
18	Serdang Bedagai	102,66	99,21	92,22
19	Batu Bara	101,29	97,63	95,50
20	Padang Lawas Utara	102,51	104,42	96,91
21	Padang Lawas	104,28	103,40	97,36
22	Labuhan Batu Selatan	104,00	107,71	102,65
23	Labuhan Batu Utara	96,45	102,17	103,91
24	Nias Utara	107,23	111,02	106,38
25	Nias Barat	104,25	109,90	108,66
71	Sibolga	106,45	108,25	105,07
72	Tanjung Balai	86,52	94,30	96,33
73	Pematang Siantar	98,31	91,04	86,51
74	Tebing Tinggi	97,99	97,37	96,25
75	Medan	105,75	102,11	96,87
76	Binjai	95,19	100,63	89,67
77	Padang Sidempuan	106,65	102,24	97,03
78	Gunung Sitoli	109,99	107,45	101,98
Sumatera Utara		101,47	102,79	99,84

Sumber : BPS Provinsi Sumatera Utara

Source : BPS-Statistics of Sumatera Utara Province

Tabel
Table

13.11

Tingkat Partisipasi Angkatan Kerja (TPAK) dan Tingkat Pengangguran Terbuka (TPT) Penduduk 15 Tahun Ke atas Menurut Kabupaten/Kota 2019- 2020
Labour Force Participation Rate and Open Employee Rate 15 Years of Aged and Over by Regency/Municipality (percent), 2019 - 2020

Kabupaten/Kota Regency/Municipality	TPAK		TPT	
	Labour Force Participation Rate		Open Employee Rate	
	2019	2020	2019	2020
(1)	(2)	(3)	(4)	(5)
01 Nias	84,79	81,16	1,09	3,49
02 Mandailing Natal	71,35	65,94	6,35	6,50
03 Tapanuli Selatan	75,34	78,54	4,17	4,42
04 Tapanuli Tengah	71,67	70,91	7,29	7,54
05 Tapanuli Utara	81,74	82,18	1,34	2,94
06 Toba Samosir	82,06	81,21	1,26	2,50
07 Labuhan Batu	62,69	64,91	5,71	6,05
08 Asahan	65,08	59,62	6,80	7,24
09 Simalungun	71,52	71,83	4,36	4,58
10 Dairi	87,01	70,22	1,59	1,75
11 Karo	83,78	83,93	1,08	1,83
12 Deli Serdang	68,83	67,23	5,69	9,50
13 Langkat	68,90	69,92	5,28	7,02
14 Nias Selatan	72,57	77,14	2,24	4,15
15 Humbang Hasundutan	88,43	87,13	0,33	0,84
16 Pakpak Barat	88,09	88,95	0,18	1,93
17 Samosir	81,68	52,17	1,25	1,20
18 Serdang Bedagai	70,74	69,82	4,35	5,54
19 Batu Bara	65,03	69,10	6,70	6,48
20 Padang Lawas Utara	78,10	66,04	3,20	3,11
21 Padang Lawas	76,32	76,93	4,22	4,11
22 Labuhan Batu Selatan	65,73	60,94	4,75	4,90
23 Labuhan Batu Utara	66,91	68,08	5,81	6,82
24 Nias Utara	75,71	73,71	3,06	4,54
25 Nias Barat	82,11	51,83	1,65	1,71
71 Sibolga	71,24	70,38	7,46	8,00
72 Tanjung Balai	65,02	65,84	6,75	6,97
73 Pematang Siantar	71,30	70,45	11,12	11,50
74 Tebing Tinggi	66,82	69,27	8,60	9,98
75 Medan	65,16	63,62	8,50	10,74
76 Binjai	67,02	65,14	6,09	8,67
77 Padang Sidempuan	73,16	73,24	4,34	7,45
78 Gunung Sitoli	71,67	62,82	5,58	5,94
Sumatera Utara	70,37	68,67	5,39	6,91

Sumber : Sakernas 2019 - 2020, BPS Provinsi Sumatera Utara

Source : National Labour Force Survey 2019 - 2020, BPS-Statistics of Sumatera Utara Province

Tabel 13.12 **Jumlah Pengangguran dan Pekerja Menurut Kabupaten/Kota di Sumatera Utara (orang), 2020**
Table 13.12 **Number of Unemployed and Workers by Districts/Municipality in North Sumatra (person), 2020**

Kabupaten/Kota Regency/Municipality		Jumlah Pekerja	Jumlah Pengangguran
(1)		(2)	(3)
01	Nias	72 329	2 613
02	Mandailing Natal	192 603	13 397
03	Tapanuli Selatan	145 912	6 746
04	Tapanuli Tengah	171 250	13 968
05	Tapanuli Utara	167 428	5 065
06	Toba Samosir	102 106	2 613
07	Labuhan Batu	219 314	14 130
08	Asahan	294 795	22 999
09	Simalungun	439 251	21 068
10	Dairi	134 183	2 390
11	Karo	257 236	4 793
12	Deli Serdang	1 018 981	106 950
13	Langkat	501 719	37 864
14	Nias Selatan	158 587	6 865
15	Humbang Hasundutan	111 084	945
16	Pakpak Barat	29 301	578
17	Samosir	45 043	545
18	Serdang Bedagai	297 382	17 436
19	Batu Bara	195 074	13 521
20	Padang Lawas Utara	120 214	3 864
21	Padang Lawas	143 082	6 137
22	Labuhan Batu Selatan	139 998	7 214
23	Labuhan Batu Utara	163 831	11 999
24	Nias Utara	63 744	3 032
25	Nias Barat	27 311	474
71	Sibolga	40 762	3 543
72	Tanjung Balai	77 196	5 781
73	Pematang Siantar	122 063	15 864
74	Tebing Tinggi	78 615	8 719
75	Medan	1 012 820	121 823
76	Binjai	127 353	12 092
77	Padang Sidempuan	111 661	8 986
78	Gunung Sitoli	60 024	3 791
Sumatera Utara		6 842 252	507 805

Sumber : Sakernas 2020, BPS Provinsi Sumatera Utara

Source : National Labour Force Survey 2020, BPS-Statistics of Sumatera Utara Province

Lampiran *Appendices*

"Statistik yang dibangun tanpa membebani responden secara berlebihan
(Kode Etik Statistik)"

*"Statistics are built without an excessive burden on respondents
(Code Ethics Statistics)"*

LAMPIRAN / Appendix 1

TIMBANGAN, TAKARAN DAN UKURAN SISTEM METRIK

Weight, Measure and Metric System

Nilai <i>Equivalent</i>	Nama <i>Name</i>	Singkatan Internasional <i>Symbol</i>	
(1)	(2)	(3)	
A. Ukuran Panjang / Linear Measure			
1000	meter / meter	Kilometer / Kilometer	km
100	meter / meter	Hektometer / Hectometer	hm
10	meter / meter	Dekameter / Decameter	dam
1	meter / meter	Meter / Meter	M
0,1	meter / meter	Desimeter / Decimeter	dm
0,01	meter / meter	Centimeter / Centimeter	cm
0,001	meter / meter	Milimeter / Millimeter	mm
0,0001	meter / meter	Mikron / Micron	U
B. Ukuran Luas / Surface Measure			
1000000	Meter Persegi / <i>Square meter</i>	Kilometer Persegi / <i>Square kilometer</i>	km ²
10000	Meter Persegi / <i>Square meter</i>	Hektometer Persegi / <i>Square hectometer or hectare</i>	hm ² atau ha
100	Meter Persegi / <i>Square meter</i>	Dekameter Persegi / <i>Square decameter or are</i>	dam ² atau a
1	Meter Persegi / <i>Square meter</i>	Meter Persegi / <i>Square centimeter</i>	m ²
0,01	Meter Persegi / <i>Square meter</i>	Desimeter Persegi / <i>Square decimeter</i>	dm ²
0,0001	Meter Persegi / <i>Square meter</i>	Centimeter Persegi / <i>Square centimeter</i>	cm ²
0,000001	Meter Persegi / <i>Square meter</i>	Milimeter Persegi / <i>Square millimeter</i>	mm ²

LAMPIRAN / Appendix 1
LANJUTAN / Continued

Nilai <i>Equivalent</i>	Nama <i>Name</i>	Singkatan Internasional <i>Symbol</i>
(1)	(2)	(3)

C. Ukuran Volume / Volume Measure

1	Meter Kubik atau 1000 liter <i>Cubic meter or 1000 liter</i>	Meter Kubik atau Kltr	m ³ atau kl
0,1	Meter Kubik atau 100 liter <i>Cubic meter or 100 liter</i>	Hectoliter / <i>Hectoliter</i>	hl
0,01	Meter Kubik atau 10 liter <i>Cubic meter or 10 liter</i>	Dekaliter / <i>Decaliter</i>	dl
0,001	Meter Kubik atau 1 Liter <i>Cubic meter or 1 liter</i>	Desimeter Kubik(Liter) <i>Cubic decimeter or liter</i>	dm ³ atau 1
0,1	Desimeter Kubik (0,1 Liter) <i>Cubic meter or 0,1 liter</i>	Desiliter / <i>Deciliter</i>	dl
0,01	Desimeter kubik (0,01 Liter) <i>Cubic meter or 0,01 liter</i>	Centiliter / <i>Centiliter</i>	cl
0,001	Desimeter Kubik (0,001 Ltr) <i>Cubic meter or 0,001 liter</i>	Mililiter atau Centimeter Kubik / <i>Milliliter or</i> <i>Centimeter cubic</i>	ml atau cm ³
0,000001	Desimeter Kubik (0,000001 Ltr) <i>Cubic meter or 0,000001 liter</i>	Mililiter kubik / <i>Cubic milliliter</i>	ml ³

D. Timbangan / Weight Measure

1000	Kilogram	Ton	t (m.t)
100	Kilogram	Quintal	q
1	Kilogram	Kilogram	kg
0,1	Kilogram	Hektogram	hg
0,01	Kilogram	Decagram	dag
0,001	Kilogram	Gram	g
0,1	Gram	Decigram	dg
0,01	Gram	Centigram	cg
0,001	Gram	Miligram	mg
200	Gram	Metric carat	kt

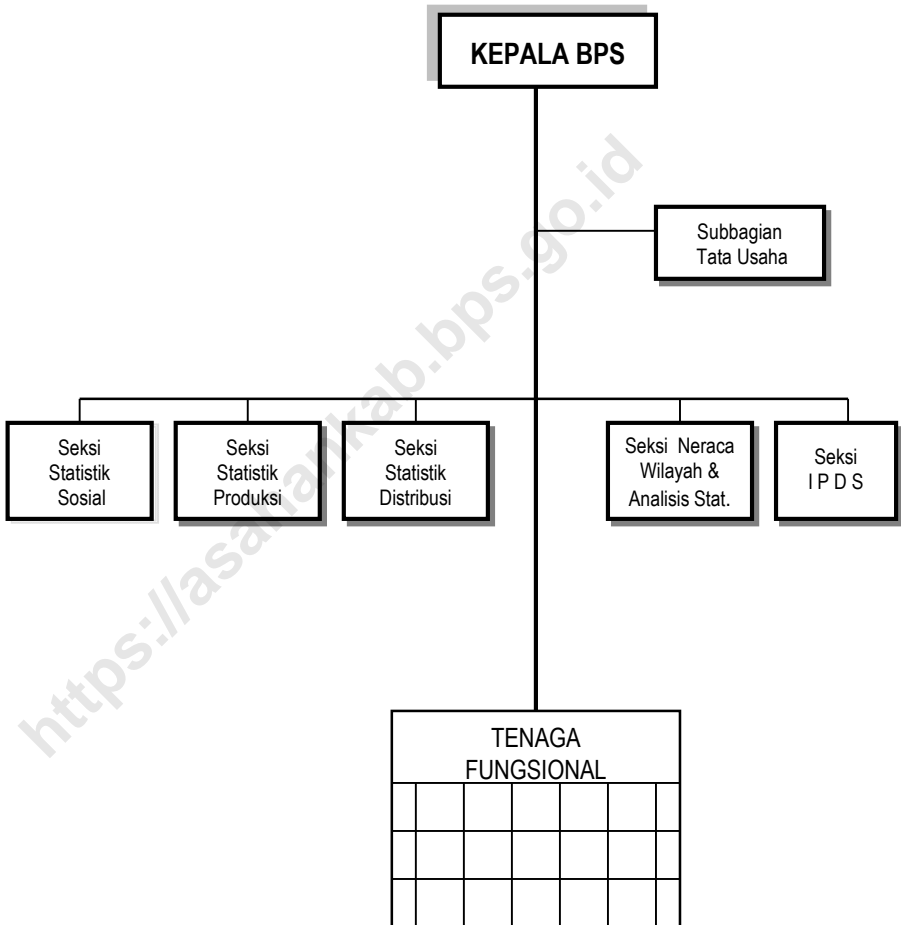
LAMPIRAN / Appendix 2

**TIMBANGAN, TAKARAN DAN UKURAN
TERMASUK JENIS LAIN DARI SISTEM METRIK**
Non Metric Weight and Measures System

Negara Asal <i>Country</i>	Ukuran Sistem Metrik dinilai dalam ukuran jenis lain / Metric Units Converted in to Foreign Measures			
(1)	(2)			
A. Ukuran Panjang <i>Linear Measure</i>	1 km	= 0.62137	mile	
	1 m	= 0.00497	furlong	
	Inggris dan Amerika <i>Great Britain and USA</i>	1 m	= 1.0936	yard
		1 m	= 3.2808	feet
		1 m	= 39,37	inches
		1 km	= 0.135	geogr mile
		1 km	= 0.541	sea mile
	Indonesia <i>Indonesia</i>	1 km	= 0.6636	javapaal
		1 m	= 0.2624	Rijnl.reode
		1 m	= 1.4539	amst.el
1 sq		= 0.3861	sq mile	
B. Ukuran Luas <i>Surface Measure</i>	1 Ha	= 2.4711	acres	
	1 sq m	= 1.19536	yard	
	Inggris dan Amerika <i>Great Britain and USA</i>	1 sq m	= 76365	sq feet
		1 sq cm	= 0.15498	sq inch
		1 sq km	= 140.9147	bahu
	Indonesia <i>Indonesia</i>	1 sq km	= 70.45735	sq Rinjln.rode
		1 cu m	= 0.353	reg ton

Negara Asal Country	Ukuran Sistem Metrik dinilai dalam ukuran jenis lain / Metric Units Converted in to Foreign Measures		
(1)	(2)		
C. Ukuran Isi <i>Volume Measure</i> Inggris dan Amerika <i>Great Britain and USA</i>	1 cu m	= 1.30794	cu yard
	1 cu m	= 6.2897	barrel
	1 cu m	= 27.497	Imp.bushel
	1 cu m	= 28.377	US bushel
	1 cu m	= 35.31338	cup.feet
	Indonesia <i>Indonesia</i>	1 liter	= 0.2199
	1 liter	= 0.2645	Us.gallon
	1 liter	= 0.1166	gantang
D. Timbangan <i>Weight</i> Inggris dan Amerika <i>Great Britain and USA</i>	1 long ton (= 20 cwt	= 22401	b)
		= 1016.04	kg
	1 short ton (= 2000 lb)	= 907,18	kg
	1 hundredweight (cwt)	= 50,8	kg
	1 cental (= 100 lb)	= 45,36	kg
	1 pound avoirdupois (= 1 lb)	= 453,6	g
	16 cunces av (=7000grains)		
	1 ounce avoirdupois 9OZO	= 28,35	g
	1 pound troy (=12 oz troy)	= 373,24	g
	1 kg	= 20239	Amst pound
	1 kg	= 25.9061	thail (Opium)
1 kg	= 81.4877	thaol (Gold)	
1 kg	= 1878.0488	carat (Diamond)	

STRUKTUR ORGANISASI BPS KABUPATEN ASAHAN
Organisation Structure of BPS-Statistics of Asahan Regency



LAMPIRAN / Appendix 4
DAFTAR ALAMAT BADAN PUSAT STATISTIK (BPS) KABUPATEN/KOTA
SE-PROVINSI SUMATERA UTARA

List Address of BPS-Statistics Regency/City of Sumatera Utara Province

No.	Nama Kantor / Office	Alamat / Address	Telepon / Telephone
(1)	(2)	(3)	(4)
1.	BPS Provinsi Sumatera Utara	Jl. Asrama No. 179, Medan 20123	061 - 8452343
2.	BPS Kabupaten Nias	Jl. Ampera No. 3, Gunung Sitoli	0630 - 21616
3.	BPS Kabupaten Madina	Jl. Komp. Perkantoran Paya Loting Panyabungan	0636 - 326176
4.	BPS Kabupaten Tapsel	Jl. S. M. Raja Km 6,5 Batunadua Padang Sidimpuan	0634 - 21071
5.	BPS Kabupaten Tapteng	Jl. N. Daulay, Pandan Sibolga 22661	0631 - 23082
6.	BPS Kabupaten Taput	Jl. Sutan Sumurung L. Tobing No. 7 Tarutung 22417	0633 - 21153
7.	BPS Kabupaten Toba Samosir	Jl. Somba Debata No.5, Onan Raja Balige 22531	0632 - 21480
8.	BPS Kabupaten Labuhan Batu	Jl. Flamboyan No. 3 (Komp. Ktr. Bupati) Rantau Prapat	0624 - 352107
9.	BPS Kabupaten Labura	Jl. Mayor M. Siddik No. 37A Aek Kanopan 21457	0624 - 693269
8.	BPS Kabupaten Labuhan Batu	Jl. Flamboyan No. 3 (Komp. Ktr. Bupati) Rantau Prapat	0624 - 352107
9.	BPS Kabupaten Asahan	Jl. Tusam No. 2 Kisaran 21216	0623 - 41731
10.	BPS Kabupaten Simalungun	Jl. Sangnawaluh Km 4 P. Siantar 21151	0622 - 50252
11.	BPS Kabupaten Dairi	Jl. Pelita No. 15 Sidikalang	0627 - 21304
12.	BPS Kabupaten Karo	Jl. Letjen Djamin Ginting No. 131 Berastagi	0628 - 92675
13.	BPS Kabupaten Deli Serdang	Jl. Karya Utama Komp. Pemda D. Serdang L. Pakam	061 - 7951326
14.	BPS Kabupaten Langkat	Jl. T. Putra Azis No. 1 Komp. Pemda Langkat Stabat	061 - 8910990
15.	BPS Kab. Nias Selatan	Jl. SaonigeHo No. 95 Km 2 Teluk Dalam Nias Selatan	0630 - 7001603
16.	BPS Kab. Humbang Hasundutan	Jl. Raya Sirisi-risi No. 34 Km 1,6 Dolok Sanggul	0633 - 31554
17.	BPS Kab. Pakpak Bharat	Jl. Kecupak No. 38 Salak	0627 - 433065
18.	BPS Kab. Samosir	Jl. Raya Rianiate No.13 Pangururan, Samosir 22392	0626 - 20597
19.	BPS Kab. Serdang Bedagai	Jl. Negara Medan Komp. Intansi Vertikal Sei Rampah	0621 - 441805
20.	BPS Kab. Batu Bara	Jl. Lintas Sumatera, Lima Puluh Batu Bara	-
21.	BPS Kab. Padang Lawas Utara	Jl. Lintas Gunung Tua, Binanga KM.2 G.Tua 22753	0635-510878
22.	BPS Kab. Padang Lawas	Jl. K.H. Dewantara No.56 A LK.IV Pasar Sibuhuan	0636-421175
23.	BPS Kota Sibolga	Jl. T. Dorong Ht. Galung No. 2 Sibolga 22521	0631 - 22082
24.	BPS Kota Tanjung Balai	Jl. Jend. Sudirman KM. 1 Tg. Balai 21311	0623 - 92004
25.	BPS Kota Pematang Siantar	Jl. Porsea No. 5A P. Siantar 21125	0622 - 24495
26.	BPS Kota Tebing Tinggi	Jl. Gunung Lauser Komp. Pemda T. Tinggi 20614	0621 - 21733
27.	BPS Kota Medan	Jl. Budi Kemasyarakatan No. 10 A Medan 20116	061 - 6619936
28.	BPS Kota Binjai	Jl. Wolter Monginsidi No.22 Binjai 20719	061 - 8821146
29.	BPS Kota Padang Sidimpuan	Jl. HT. Rizal Nurdin Km7 Pal.IV Pijorkoling	0634 - 28775
30.	BPS Kota Gunung Sitoli	Jl. Sutomo No.1278 Gunung Sitoli 22815	0639 - 22290



Sensus
Penduduk
2020

DATA

MENCERDASKAN BANGSA

— *Enlighten The Nation* —

<https://asahankab.bps.go.id>



**BADAN PUSAT STATISTIK
KABUPATEN ASAHAN**

BPS-Statistics of Asahan Regency

Jl. Tusam No. 2 Kisaran 21216

Telp. (0623) 41731, Fax. (0623) 347432

Homepage: <http://asahankab.bps.go.id>

Email: bps1208@bps.go.id

ISSN 0215-3564



9 770215 356001 >