

Katalog /Catalog: 1102001.1207

KABUPATEN LABUHANBATU DALAM ANGKA LABUHANBATU REGENCY IN FIGURES 2021



**BADAN PUSAT STATISTIK
KABUPATEN LABUHANBATU
BPS-STATISTICS OF KABUPATEN LABUHANBATU**



**KABUPATEN
LABUHANBATU
DALAM ANGKA
*LABUHANBATU REGENCY
IN FIGURES*
2021**

KABUPATEN LABUHANBATU DALAM ANGKA
LABUHANBATU REGENCY in Figures
2021

ISSN: 0215-3572

No. Publikasi/*Publication Number*: 12070.2101

Katalog /*Catalog*: 1102001.1207

Ukuran Buku/*Book Size*: 14,8 cm x 21 cm

Jumlah Halaman/*Number of Pages* : lviii + 434 hal/*pages*

Naskah/*Manuscript*:

BPS KABUPATEN LABUHANBATU

BPS-Statistics of Labuhanbatu Regency

Penyunting/*Editor*:

BPS KABUPATEN LABUHANBATU

BPS-Statistics of Labuhanbatu Regency

Gambar Kover/*Cover Design*:

Seksi Integrasi Pengolahan dan Diseminasi Statistik

Section of Integration Processing and Statistics Dissemination

Ilustrasi Kover/*Cover Illustration*:

Taman Adipura Rantauprapat

Diterbitkan oleh/*Published by*:

©BPS KABUPATEN LABUHANBATU/*BPS-Statistics of Labuhanbatu Regency*

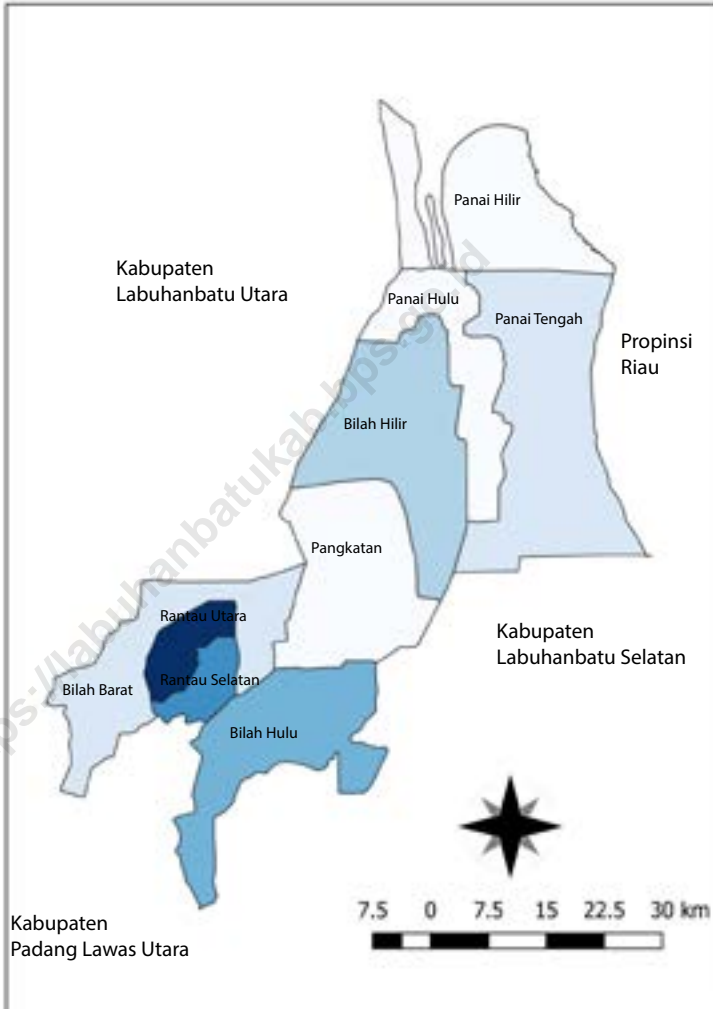
Dicetak oleh/*Printed by*:

CV. RILIS GRAFIKA

Dilarang mengumumkan, mendistribusikan, mengomunikasikan, dan/atau menggandakan sebagian atau seluruh isi buku ini untuk tujuan komersil tanpa izin tertulis dari Badan Pusat Statistik.

Prohibited to announce, distribute, communicate, and/or copy part or all of this book for commercial purpose without permission from BPS-Statistics Indonesia.

PETA WILAYAH KABUPATEN LABUHANBATU
MAP OF LABUHANBATU REGENCY



KEPALA BPS KABUPATEN LABUHANBATU
CHIEF STATISTICIAN OF LABUHANBATU REGENCY



RAHMAT GUSTIAR, S.Si., M.Si.



KATA PENGANTAR

Kabupaten Labuhanbatu Dalam Angka 2021 merupakan publikasi yang diterbitkan oleh BPS Kabupaten Labuhanbatu untuk memenuhi kebutuhan informasi yang cepat bagi pengambil kebijakan. Disadari bahwa publikasi ini belum sepenuhnya memenuhi harapan pihak pemakai data khususnya para perencana, namun diharapkan dapat membantu melengkapi penyusunan rencana pembangunan di Kabupaten Labuhanbatu.

Publikasi ini dapat terwujud berkat kerja sama dan bantuan dari berbagai pihak, baik instansi pemerintah maupun swasta. Kepada semua pihak yang telah memberikan bantuan disampaikan penghargaan dan terima kasih yang sebesar-besarnya.

Saran dan kritik dari berbagai pihak dalam rangka perbaikan publikasi ini dimasa mendatang sangat diharapkan. Akhirnya kami berharap semoga publikasi ini dapat membantu serta bermanfaat dalam memenuhi kebutuhan data statistik pemerintah, swasta dan pengguna data lainnya.

Rantauprapat, Februari 2021
Kepala Badan Pusat Statistik
Kabupaten Labuhanbatu

RAHMAT GUSTIAR, S.Si., M.Si.



PREFACE

Labuhanbatu Regency in Figures 2021 is a publication written by BPS – Statistics of Labuhanbatu Regency to meet the need of policy maker for better and faster information. Honestly, this publication is imperfect and has not fully met the expectation of data users, especially for the planners, but hopefully it can help to equip the compilation of development planning in Labuhanbatu regency.

This comprehensive publication has been made possible with the assistance and contribution from several governmental institutions and private organizations. To all parties who have been involved in the preparation of this publication, I would like to express my sincerest appreciation and gratitude.

Comments and constructive suggestions for the improvement of this publication are always welcome. I hope this publication could help and meet the need for statistical data of public institutions, private sectors, and other data users as well.

*Rantauprapat, February 2021
Chief Statistician of
Labuhanbatu Regency*

RAHMAT GUSTIAR, S.Si., M.Si.

DAFTAR ISI / CONTENTS

	Halaman Page
Kata Pengantar/ <i>Preface</i>	vii
Daftar Isi/ <i>Contents</i>	ix
Daftar Tabel/ <i>List of Tables</i>	xi
Sejarah Ringkas Kabupaten Labuhanbatu/ <i>The Brief History Of Labuhanbatu Regency</i>	xxxix
Penjelasan Umum/ <i>Explanatory Notes</i>	liii
Daftar Singkatan/ <i>List of Abbreviations</i>	lv
Statistik Kunci/ <i>Key Statistics</i>	lvi
1. Geografi dan Iklim/ <i>Geography and Climate</i>	1
2. Pemerintahan/ <i>Government</i>	13
3. Penduduk dan Ketenagakerjaan/ <i>Population and Employment</i>	47
4. Sosial dan Kesejahteraan Rakyat/ <i>Social and Welfare</i>	81
5. Pertanian, Kehutanan, Peternakan, dan Perikanan/ <i>Agriculture, Forestry, Livestock, and Fishery</i>	217
6. Industri, Pertambangan, dan Energi/ <i>Industry, Mining, Energy</i>	295
7. Pariwisata/ <i>Tourism</i>	325
8. Transportasi dan Komunikasi/ <i>Transportation and Communication</i>	343
9. Perbankan, Koperasi dan Harga-harga/ <i>Banking, Cooperative and Prices</i>	361
10. Pengeluaran Penduduk/ <i>Population Expenditure</i>	369
11. Perdagangan/ <i>Trade</i>	377
12. Sistem Neraca Regional/ <i>System of Regional Accounts</i>	387
13. Perbandingan Antar Kabupaten/Kota/ <i>Regency/Municipal Comparison</i>	407
Lampiran/ <i>Appendix</i>	421

DAFTAR TABEL/LIST OF TABLES

	Halaman Page
1. GEOGRAFI DAN IKLIM/GEOGRAPHY AND CLIMATE	1
1.1 GEOGRAFI	6
GEOGRAPHY	6
1.1.1 Luas Daerah dan Jumlah Pulau Menurut Kecamatan di Kabupaten Labuhanbatu, 2020	6
<i>Total Area and Number of Islands by Subdistrict in Labuhanbatu Regency, 2020</i>	<i>6</i>
1.1.2 Tinggi Wilayah dan Jarak ke Ibukota Kabupaten Menurut Kecamatan di Kabupaten Labuhanbatu, 2020	8
<i>Altitude and Distance to the Capital of Regency by Subdistrict in Labuhanbatu Regency, 2020.....</i>	<i>8</i>
1.2 IKLIM	9
CLIMATE.....	9
1.2.1 Pengamatan Unsur Iklim Menurut Bulan di Stasiun Klimatologi Deli Serdang, 2020	9
<i>Observation of Climate Elements By Months at Deli Serdang Climatology station, 2020</i>	<i>9</i>
2. PEMERINTAHAN/GOVERNMENT	13
2.1 WILAYAH ADMINISTRATIF	13
ADMINISTRATIVE AREA	13
2.1.1 Jumlah Desa ¹ /Kelurahan Menurut Kecamatan di Kabupaten Labuhanbatu, 2016–2020.....	19
<i>Number of Villages¹/Kelurahan by Subdistrict in Labuhanbatu Regency, 2016–2020</i>	<i>19</i>
2.1.2 Jumlah Desa ¹ Menurut Kecamatan, 2016–2020.....	20
<i>Number of Villages¹ by Subdistrict, 2016–2020.....</i>	<i>20</i>
2.1.3 Jumlah Kelurahan Menurut Kecamatan di Kabupaten Labuhanbatu, 2016–2020	21

	<i>Number of Kelurahan by Subdistrict in Labuhanbatu Regency, 2016-2020</i>	21
2.1.4	Jumlah Desa, Kelurahan, Lingkungan, dan Dusun Menurut Kecamatan di Kabupaten Labuhanbatu, 2020 <i>Number of Villages, Kelurahan, Lingkungan, and Dusun by Subdistrict in Labuhanbatu Regency, 2020</i>	22
2.2	DEWAN PERWAKILAN RAKYAT DAERAH	23
	REGIONAL HOUSE OF REPRESENTATIVE	23
2.2.1	Jumlah Anggota Dewan Perwakilan Rakyat Daerah Menurut Partai Politik dan Jenis Kelamin di Kabupaten Labuhanbatu, 2020..... <i>Number of Regional House of Representatives's Members by Political Parties and Sex in Labuhanbatu Regency 2020</i>	23
2.2.2	Jumlah Keputusan Dewan Perwakilan Rakyat Daerah Menurut Jenis Keputusan di Kabupaten Labuhanbatu, 2016-2020 <i>Number of Regional House of Representatives's Decrees by Type of Decree in Labuhanbatu Regency, 2016-2020</i>	24
2.3	SUMBER DAYA MANUSIA	25
	HUMAN RESOURCES	25
2.3.1	Jumlah Pegawai Negeri Sipil Menurut Jabatan dan Jenis Kelamin di Kabupaten Labuhanbatu, Desember 2019 dan Desember 2020..... <i>Number of Civil Servants by Occupation and Sex in Labuhanbatu Regency, December 2019 dan December 2020</i>	25
2.3.2	Jumlah Pegawai Negeri Sipil Menurut Tingkat Pendidikan dan Jenis Kelamin di Kabupaten Labuhanbatu, Desember 2019 dan Desember 2020 <i>Number of Civil Servants by Educational Level and Sex in Labuhanbatu Regency, December 2019 and December 2020</i>	27
2.3.3	Jumlah Pegawai Negeri Sipil Menurut Tingkat Kepangkatan dan Jenis Kelamin di Kabupaten Labuhanbatu, Desember 2019 dan Desember 2020 <i>Number of Civil Servants by Hierarchy and Sex in Labuhanbatu Regency, December 2019 and December 2020</i>	27
2.3.4	Jumlah Pegawai Negeri Sipil Menurut Kecamatan dan Jenis Kelamin di Kabupaten Labuhanbatu, Desember 2019 dan Desember 2020 ..	31

	<i>Number of Civil Servants by Subdistrict and Sex in Labuhanbatu Regency, Desember 2019 dan Desember 2020.....</i>	31
2.3.5	Jumlah Pegawai Negeri Sipil Menurut Kecamatan dan Tingkat Pendidikan di Kabupaten Labuhanbatu, Desember 2020..... <i>Number of Civil Servants by Subdistrict and Educational Level in Labuhanbatu Regency, December 2020</i>	33 33
2.3.6	Jumlah Pegawai Negeri Sipil Menurut Kecamatan dan Jenis Pekerjaan di Kabupaten Labuhanbatu, Desember 2020..... <i>Number of Civil Servants by Subdistrict and Type of Job in Labuhanbatu Regency, December 2020</i>	35 35
2.3.7	Jumlah Pegawai Negeri Sipil Menurut Dinas/Instansi Pemerintah dan Jenis Kelamin di Kabupaten Labuhanbatu, Desember 2020 <i>Number of Civil Servants by Government Agencies and Sex in Labuhanbatu Regency, December 2020</i>	36 36
2.3.8	Jumlah Pegawai Negeri Sipil Menurut Dinas/Instansi Pemerintah dan Golongan di Kabupaten Labuhanbatu, Desember 2020 <i>Number of Civil Servants by Government Agencies and Range Labuhanbatu Regency, December 2020.....</i>	39 39
2.4	KEUANGAN PEMERINTAH.....	42
	GOVERNMENT FINANCE	42
2.4.1	Realisasi Pendapatan Pemerintah Kabupaten Labuhanbatu Menurut Jenis Pendapatan (juta rupiah), 2017–2020 <i>Actual Labuhanbatu Regency Government Revenues by Kind of Revenues (million rupiahs), 2017–2020.....</i>	42 42
2.4.2	Realisasi Belanja Pemerintah Kabupaten Labuhanbatu Menurut Jenis Belanja (juta rupiah), 2017–2020 <i>Actual Labuhanbatu Regency Government Expenditures by Kind of Expenditures (million rupiahs), 2017–2020.....</i>	44 44
2.4.3	Target dan Realisasi Pajak Daerah Pemerintah Kabupaten Labuhanbatu Menurut Jenis Pajak Daerah (juta rupiah), 2020 <i>Target and Actual Labuhanbatu Regency Government Regional Tax Revenues by Type of Regional Taxes (million rupiahs), 2020.....</i>	46 46
2.4.4	Target dan Realisasi Pajak Bumi dan Bangunan Pemerintah Kabupaten Labuhanbatu Menurut Kecamatan (ribu rupiah), 2020.....	47

<i>Target and Actual Labuhanbatu Regency Government Property Tax Revenues by Subdistrict (rupiah), 2020.....</i>	47
--	----

3. PENDUDUK DAN KETENAGAKERJAAN	49
POPULATION AND EMPLOYMENT	49
3.1 PENDUDUK.....	59
POPULATION	59
3.1.1 Penduduk, Laju Pertumbuhan Penduduk per Tahun, Distribusi Persentase Penduduk, Kepadatan Penduduk, Rasio Jenis Kelamin Penduduk Menurut Kecamatan di Kabupaten Labuhanbatu, 2020.....	59
<i>Population, Annual Population Growth Rate, Percentage Distribution of Population, Population Density, and Population Sex Ratio by Sub-district in Labuhanbatu Regency, 2020</i>	59
3.1.2 Jumlah Penduduk Menurut Kelompok Umur dan Jenis Kelamin di Kabupaten Labuhanbatu, 2020.....	62
<i>Population by Age Group and Sex in Labuhanbatu Regency, 2020.....</i>	62
3.1.3 Rumah Tangga dan Rata-rata Banyaknya Anggota Rumah Tangga Menurut Kecamatan di Kabupaten Labuhanbatu, 2010 dan 2020	63
<i>Number of Households and Average Household Size by Subdistrict in Labuhanbatu Regency, 2010 and 2020.....</i>	63
3.2 KETENAGAKERJAAN	64
EMPLOYMENT.....	64
3.2.1 Jumlah Penduduk Berumur 15 Tahun Keatas Menurut Jenis Kegiatan Selama Seminggu yang Lalu dan Jenis Kelamin di Kabupaten Labuhanbatu, 2020	64
<i>Population Aged 15 Years and Over by Type of Activity During The Previous Week and Sex in Labuhanbatu Regency, 2020</i>	64
3.2.2 Penduduk Berumur 15 Tahun ke Atas Menurut Pendidikan Tertinggi yang Ditamatkan dan Jenis Kegiatan Selama Seminggu yang Lalu di Kabupaten Labuhanbatu, 2020.....	65
<i>Population 15 Years of Age and Over by Educational Attainment and Type of Activity During the Previous Week in Labuhanbatu Regency, 2020.....</i>	65

3.2.3	Penduduk Berumur 15 Tahun Ke Atas yang Bekerja Selama Seminggu yang Lalu Menurut Status Pekerjaan Utama dan Jenis Kelamin di Kabupaten Labuhanbatu, 2020.....	67
	<i>Population 15 Years of Age and Over who Worked During The Previous Week by Main Employment Status and Sex in Labuhanbatu Regency, 2020.....</i>	67
3.2.4	Pencari Kerja Terdaftar, Lowongan Kerja Terdaftar, dan Penempatan/ Pemenuhan Tenaga Kerja Menurut Kecamatan dan Jenis Kelamin di Kabupaten Labuhanbatu, 2020.....	68
	<i>Number of Registered Job Applicants, Registered Job Vacancies, and Placement of Workers by Subdistrict and Sex in Labuhanbatu Regency, 2020.....</i>	68
3.2.5	Pencari Kerja Terdaftar Menurut Pendidikan Tertinggi yang Ditaamatkan dan Jenis Kelamin di Kabupaten Labuhanbatu, 2020.....	71
	<i>Number of Registered Job Applicants by Educational Attainment and Sex in Labuhanbatu Regency, 2020.....</i>	71
3.2.6	Pencari Kerja yang Ditempatkan Menurut Pendidikan Tertinggi yang Ditaamatkan dan Jenis Kelamin di Kabupaten Labuhanbatu, 2020.....	72
	<i>Number of Occupied Job Applicants by Educational Attainment and Sex in Labuhanbatu Regency, 2020.....</i>	72
3.2.7	Jumlah Lowongan Kerja Menurut Sektor Usaha, Status dan Jenis Kelamin di Kabupaten Labuhanbatu, 2020.....	73
	<i>Number of Job Vacancies by Sectors, Status and Sex in Labuhanbatu Regency, 2020.....</i>	73
3.2.8	Jumlah Pencari Kerja Terdaftar yang Belum Ditempatkan Menurut Jabatan dan Jenis Kelamin di Kabupaten Labuhanbatu, 2020.....	76
	<i>Number of Unoccupied Job Seekers by Occupation and Sex in Labuhanbatu Regency, 2020.....</i>	76
3.2.9	Jumlah Lowongan Kerja yang Belum Dipenuhi Menurut Jabatan dan Jenis Kelamin di Kabupaten Labuhanbatu, 2020.....	77
	<i>Number of Unoccupied Job Vacancies by Occupation and Sex in Labuhanbatu Regency, 2020.....</i>	77
3.2.10	Jumlah Tenaga Kerja Warga Negara Asing Menurut Kewarganegaraan dan Izin Kerja di Kabupaten Labuhanbatu, 2020.....	78

	Halaman Page
<i>Number of Foreign Workers by Citizenship and Working Permit in Labuhanbatu Regency, 2020</i>	78
3.2.11 Jumlah Tenaga Kerja Warga Negara Asing Menurut Jabatan dan Izin Kerja di Kabupaten Labuhanbatu, 2020.....	79
<i>Number of Foreign Workers by Occupation and Working Permit in Labuhanbatu Regency, 2020</i>	79
3.2.12 Jumlah Perusahaan, Tenaga Kerja Terdaftar1 dan yang Terkena PHK Menurut Kecamatan di Kabupaten Labuhanbatu, 2020	80
<i>Number of Enterprises, Registered Employees and Severed Workers by Subdistrict in Labuhanbatu Regency, 2020</i>	80
3.2.13 Jumlah Perusahaan dan Tenaga Kerja yang Ikut Dalam Program Jamsostek Menurut Kecamatan di Kabupaten Labuhanbatu, 2020 ..	81
<i>PNumber of Enterprises and Employees Participate in Social Security by Subdistrict in Labuhanbatu Regency, 2020</i>	81
3.2.14 Jumlah Peserta Latihan Kerja Menurut Kejuruan di Kabupaten Labuhanbatu, 2016 - 2020	82
<i>Number of Vocation Trainees by Vocation in Labuhanbatu Regency, 2016 - 2020</i>	82
4. SOSIAL/SOCIAL	83
4.1 PENDIDIKAN	91
EDUCATION	91
4.1.1 Jumlah Sekolah, Guru, dan Murid Taman Kanak-Kanak (TK) di Bawah Kementerian Pendidikan dan Kebudayaan Menurut Kecamatan di Kabupaten Labuhanbatu, 2019/2020 dan 2020/2021	91
<i>Number of Schools, Teachers, and Pupils in Kindergarten Under The Ministry of Education and Culture by Subdistrict in Labuhanbatu Regency, 2019/2020 dan 2020/2021</i>	91
4.1.2 Jumlah Sekolah, Guru, dan Murid Raudatul Athfal (RA) di Bawah Kementerian Agama Menurut Kecamatan di Kabupaten Labuhanbatu, 2018/2019 dan 2019/2020	94
<i>Number of Schools, Teachers, and Pupils in Raudatul Athfal (RA) Under The Ministry of Religious Affairs by Subdistrict in Labuhanbatu Regency, 2018/2019 dan 2019/2020</i>	94

	Halaman Page
4.1.3 Jumlah Sekolah, Guru, dan Murid Sekolah Dasar (SD) di Bawah Kementerian Pendidikan dan Kebudayaan Menurut Kecamatan di Kabupaten Labuhanbatu, 2019/2020 dan 2020/2021	95
<i>Number of Schools, Teachers, and Pupils in Primary Schools Under The Ministry of Education and Culture by Subdistrict in Labuhanbatu Regency, 2019/2020 dan 2020/2021</i>	95
4.1.4 Jumlah Sekolah, Guru, dan Murid Madrasah Ibtidaiyah (MI) di Bawah Kementerian Agama Menurut Kecamatan Menurut Kecamatan di Kabupaten Labuhanbatu, 2018/2019 dan 2019/2020	98
<i>Number of Schools, Teachers, and Pupils in Madrasah Ibtidaiyah (MI) Under The Ministry of Religious Affairs by Subdistrict in Labuhanbatu Regency, 2018/2019 dan 2019/2020</i>	98
4.1.5 Jumlah Sekolah, Guru, dan Murid Sekolah Menengah Pertama (SMP) di Bawah Kementerian Pendidikan dan Kebudayaan Menurut Kecamatan di Kabupaten Labuhanbatu, 2019/2020 dan 2020/2021	99
<i>Number of Schools, Teachers, and Pupils in Junior High Schools Under The Ministry of Education and Culture by Subdistrict in Labuhanbatu Regency, 2019/2020 dan 2020/2021</i>	99
4.1.6 Jumlah Sekolah, Guru, dan Murid Madrasah Tsanawiyah (MTs) di Bawah Kementerian Agama Menurut Kecamatan di Kabupaten Labuhanbatu, 2018/2019 dan 2019/2020	102
<i>Number of Schools, Teachers, and Pupils in Madrasah Tsanawiyah (MTs) Under The Ministry of Religious Affairs by Subdistrict in Labuhanbatu Regency, 2018/2019 dan 2019/2020</i>	102
4.1.7 Jumlah Sekolah, Guru, dan Murid Sekolah Menengah Atas (SMA) di Bawah Kementerian Pendidikan dan Kebudayaan Menurut Kecamatan di Kabupaten Labuhanbatu, 2019/2020 dan 2020/2021	103
<i>Number of Schools, Teachers, and Pupils in Senior High Schools Under The Ministry of Education and Culture by Subdistrict in Labuhanbatu Regency, 2019/2020 dan 2020/2021</i>	103
4.1.8 Jumlah Sekolah, Guru, dan Murid Sekolah Menengah Kejuruan (SMK) di Bawah Kementerian Pendidikan dan Kebudayaan Menurut Kecamatan di Kabupaten Labuhanbatu, 2019/2020 dan 2020/2021	106
<i>Number of Schools, Teachers, and Pupils in Vocational High Schools</i>	

	<i>Under The Ministry of Education and Culture by Subdistrict in Labuhanbatu Regency, 2018/2020 dan 2020/2020.....</i>	106
4.1.9	Jumlah Sekolah, Guru, dan Murid Madrasah Aliyah (MA) di Bawah Kementerian Agama Menurut Kecamatan di Kabupaten Labuhanbatu, 2018/2019 dan 2019/2020..... <i>Number of Schools, Teachers, and Pupils in Madrasah Aliyah (MA) Under the Ministry of Religious Affairs by Subdistrict in Labuhanbatu Regency, 2018/2019 dan 2019/2020.....</i>	109
4.1.10	Jumlah Desa ¹ /Kelurahan yang Memiliki Fasilitas Sekolah Menurut Kecamatan dan Tingkat Pendidikan di Kabupaten Labuhanbatu, 2018– 2020..... <i>Number of Villages¹/Kelurahan Having Educational Facilities by Subdistrict and Educational Level in Labuhanbatu Regency, 2018– 2020 ...</i>	110
4.1.11	Angka Partisipasi Murni (APM) dan Angka Partisipasi Kasar (APK) Menurut Jenjang Pendidikan di Kabupaten Labuhanbatu, 2019 dan 2020..... <i>Net Participation Rates and Gross Participation Rates by Educational Level in Labuhanbatu Regency, 2019 and 2020.....</i>	115
4.1.12	Persentase Penduduk Berumur 15 Tahun ke Atas yang Melek Huruf Menurut Kelompok Umur di Kabupaten Labuhanbatu, 2019 dan 2020..... <i>Percentage of Literate People Aged 15 Years and Over by Age Group in Labuhanbatu Regency, 2019 and 2020.....</i>	116
4.2	KESEHATAN.....	117
	HEALTH.....	117
4.2.1	Jumlah Desa ¹ /Kelurahan Yang Memiliki Sarana Kesehatan Menurut Kecamatan di Kabupaten Labuhanbatu, 2018–2020..... <i>Number of Villages¹/Kelurahan Having Health Facilities by Subdistrict in Labuhanbatu Regency, 2018–2020.....</i>	117
4.2.2	Jumlah Tenaga Kesehatan Menurut Kecamatan di Kabupaten Labuhanbatu, 2020..... <i>Number of Medical Personnel by Subdistrict in Labuhanbatu Regency, 2020.....</i>	123
4.2.3	Jumlah Rumah Sakit Umum, Rumah Sakit Khusus, Rumah Sakit/Ru	

	mah Bersalin, Puskesmas, Klinik/Balai Kesehatan, Posyandu, dan Polindes Menurut Kecamatan di Kabupaten Labuhanbatu, 2019 dan 2020	124
	<i>Number of General Hospital, Special Hospital, Maternity Hospital and Public Health Center, Medical Clinic, Integrated Service Post, Village maternity Cottage by Subdistrict in Labuhanbatu Regency, 2019 and 2020.....</i>	124
4.2.4	Persentase Penduduk yang Mempunyai Keluhan Kesehatan Selama Sebulan Terakhir Menurut Kecamatan di Kabupaten Labuhanbatu, 2016–2020.....	127
	<i>Percentage of People Who Had Health Complaint During a Month Prior to The Survey by Subdistrict in Labuhanbatu Regency, 2016–2020.....</i>	127
4.2.5	Jumlah Kasus Penyakit Menurut Kecamatan dan Jenis Penyakit di Kabupaten Labuhanbatu, 2020.....	128
	<i>Number of Disease Cases by Subdistrict and Type of Disease in Labuhanbatu Regency, 2020.....</i>	128
4.2.6	Jumlah Dokter Spesialis, Dokter Umum, dan Dokter Gigi Menurut Sarana Pelayanan Kesehatan di Kabupaten Labuhanbatu, 2020.....	131
	<i>Number of Medical Specialist, General Practitioners, and Dentists by Health Facilities in Labuhanbatu Regency, 2020.....</i>	131
4.2.7	Persentase Perempuan Pernah kawin Berumur 15-49 Tahun yang Melahirkan Anak Lahir Hidup (ALH) Menurut Kecamatan dan Penolong Proses Kelahiran di Kabupaten Labuhanbatu, 2020.....	132
	<i>Percentage of Women Ever Married Aged 15-49 Years Who Gave Birth Alived Children by Subdistrict and Birth Process Helper in Labuhanbatu Regency, 2020.....</i>	132
4.2.8	Jumlah Ibu Hamil, Melakukan Kunjungan K1, Melakukan Kunjungan K4, Kurang Energi Kronis (KEK), dan Mendapat Tablet Zat Besi (Fe) di Kabupaten Labuhanbatu, 2016–2020.....	133
	<i>Number of Pregnant Women, Conducting K1 Visits, Conducting K4 Visits, Chronic Energy Lack, and Getting Iron Tablets (Fe) in Labuhanbatu Regency, 2016–2020.....</i>	133
4.2.9	Jumlah Bayi Lahir, Bayi Berat Badan Lahir Rendah (BBLR), dan Bergizi Kurang Menurut Kecamatan di Kabupaten Labuhanbatu, 2020	134

	<i>Number of Births, Babies with Low Birth Weights (LBW), and Malnutrition by Subdistrict in Labuhanbatu Regency, 2020</i>	134
4.2.10	Jumlah Remaja Usia 15-24 Tahun yang Mendapat Penyuluhan Tentang Kesehatan Reproduksi (Kespro), HIV/AIDS, dan Keluarga Berencana (KB) Menurut Kecamatan (kali) di Kabupaten Labuhanbatu, 2020..... <i>Number of Adolescents Aged 15-24 Years Who Received Counseling on Reproductive Health, HIV/AIDS, and Family Planning by Subdistrict (times)</i>	135
4.2.11	Jumlah Penduduk yang Memanfaatkan Sarana Pelayanan Kesehatan Daerah Menurut Kecamatan (kunjungan) di Kabupaten Labuhanbatu, 2020..... <i>Number of People Who Visited Public Health Facilities by Subdistrict (times) in Labuhanbatu Regency, 2020</i>	136
4.2.12	Jumlah Bayi yang Mendapat Imunisasi Menurut Kecamatan dan Jenis Imunisasi di Kabupaten Labuhanbatu, 2020..... <i>Number of Infants Who had Immunization by Subdistrict and Type of Immunization in Labuhanbatu Regency, 2020</i>	138
4.2.13	Jumlah Klinik Keluarga Berencana (KKB) dan Petugas Penyuluh Keluarga Berencana Desa (PPKBD) Menurut Kecamatan di Kabupaten Labuhanbatu, 2020..... <i>Number of Family Planning Clinics (KKB) and Village Family Planning Service Officers (PPKBD) by Subdistrict in Labuhanbatu Regency, 2020</i>	140
4.2.14	Jumlah Pasangan Usia Subur dan Peserta KB Aktif Menurut Kecamatan di Kabupaten Labuhanbatu, 2020..... <i>Number of Fertile Age Couples and Active Family Planning Participants by Subdistrict in Labuhanbatu Regency, 2020</i>	141
4.3	AGAMA	142
	RELIGION	142
4.3.1	Jumlah Tempat Peribadatan Menurut Kecamatan di Kabupaten Labuhanbatu, 2020..... <i>Number of Places of Worship by Subdistrict in Labuhanbatu Regency, 2020</i>	142
4.3.2	Jumlah Jemaah Haji yang Diberangkatkan ¹ ke Tanah Suci Mekah	

	Halaman Page
Menurut Kecamatan di Kabupaten Labuhanbatu, 2017–2020.....	143
<i>Number of Hajj Pilgrims Departured' to the Holyland of Mecca by Sub district in Labuhanbatu Regency, 2017–2020.....</i>	<i>143</i>
4.3.3 Nikah, Talak dan Cerai di Kabupaten di Labuhanbatu, 2018–2020....	144
<i>Number of Marriages and Divorces in Labuhanbatu Regency, 2018–2020.....</i>	<i>144</i>
4.4 KRIMINALITAS	146
CRIME.....	146
4.4.1 Jumlah Kejahatan yang Dilaporkan, Risiko Penduduk Terjadi Tindak Pidana per 100.000 Penduduk, Persentase Penyelesaian Tindak Pidana, dan Selang Waktu Terjadinya Tindak Pidana Menurut Kepolisian Resort di Kabupaten Labuhanbatu, 2018–2020	146
<i>Crime Total, Crime Rate per 100,000 Population, Percentage of Crime Clearance, and Time Interval of Crime Occurance by Departmental (Resort) Police Office in Labuhanbatu Regency, 2018–2020.....</i>	<i>146</i>
4.4.2 Jumlah Perkara yang Masuk dan Diselesaikan Setiap Bulan Menurut Jenis Perkara di Pengadilan Negeri Rantauprapat Kabupaten Labuhanbatu, 2020	150
<i>Number of Reported and Solved Cases Every Month by Type of Cases in District Court of Rantauprapat Labuhanbatu Regency, 2020.....</i>	<i>150</i>
4.4.3 Jumlah Narapidana Setiap Bulan Menurut Jenis Kelamin di Lembaga Pemasyarakatan Rantauprapat Kabupaten Labuhanbatu, 2020 ..	151
<i>Number of Inmates Every Month by Sex in Penintentiary of Rantauprapat Labuhanbatu Regency, 2020.....</i>	<i>151</i>
4.4.4 Jumlah Narapidana Menurut Jenis Kejahatan/Pelanggaran dan Jenis Kelamin di Lembaga Pemasyarakatan Rantauprapat Kabupaten Labuhanbatu, 2020	152
<i>Number of Inmates by Type of Crime/ Delinquency and Sex in Penintentiary of Rantauprapat Labuhanbatu Regency, 2020</i>	<i>152</i>
4.4.5 Jumlah Tahanan Menurut Jenis Kejahatan/Pelanggaran Yang Dituduhkan dan Jenis Kelamin di Lembaga Pemasyarakatan Rantauprapat Kabupaten Labuhanbatu, 2020.....	154
<i>Number of Detainees by Type of Accused Crime/ Delinquency and Sex in Penintentiary of Rantauprapat Labuhanbatu Regency, 2020.....</i>	<i>154</i>

	Halaman Page
4.5 KEMISKINAN	156
POVERTY	156
4.5.1 Garis Kemiskinan, Jumlah, dan Persentase Penduduk Miskin di Kabupaten Labuhanbatu, 2012–2020.....	156
<i>Poverty Line, Number, and Percentage of Poor People in Labuhanbatu Regency, 2012–2020.....</i>	<i>156</i>
4.5.2 Indeks Kedalaman Kemiskinan dan Indeks Keparahan Kemiskinan di Kabupaten Labuhanbatu, 2012–2020.....	157
<i>Poverty Gap Index and Poverty Severity Index in Labuhanbatu Regency, 2012–2020</i>	<i>157</i>
4.6 SOSIAL LAINNYA	158
OTHER SOCIAL AFFAIRS	158
4.6.1 Jumlah Kejadian Bencana Alam Menurut Kecamatan di Kabupaten Labuhanbatu, 2020	158
<i>Number of Natural Disaster Events by Subdistrict in Labuhanbatu Regency, 2020.....</i>	<i>158</i>
4.6.2 Jumlah Korban yang Diakibatkan Bencana Alam Menurut Kecamatan di Kabupaten Labuhanbatu, 2020	160
<i>Number of Victims Due to Natural Disaster by Subdistrict in Labuhanbatu Regency, 2020.....</i>	<i>160</i>
4.6.3 Jumlah Kerusakan Rumah yang Diakibatkan Bencana Alam Menurut Kecamatan Kabupaten Labuhanbatu, 2019 dan 2020	171
<i>Number of Damaged Houses Due to Natural Disaster by Subdistrict in Labuhanbatu Regency, 2019 and 2020</i>	<i>171</i>
4.6.4 Jumlah Kejadian Bencana Nonalam Menurut Kecamatan di Kabupaten Labuhanbatu, 2020	173
<i>Number of Non-Natural Disaster Events by Subdistrict in Labuhanbatu Regency, 2020</i>	<i>173</i>
4.6.5 Jumlah Korban yang Diakibatkan Bencana Nonalam Menurut Kecamatan di Kabupaten Labuhanbatu, 2020.....	174
<i>Number of Victims Due to Non-Natural Disaster by Subdistrict in Labuhanbatu Regency, 2020.....</i>	<i>174</i>
4.6.6 Jumlah Kerusakan Rumah yang Diakibatkan Bencana Nonalam Menurut Kecamatan di Kabupaten Labuhanbatu, 2020	180

	Halaman Page
<i>Number of Damaged Houses Due to Non-Natural Disaster by Subdistrict in Labuhanbatu Regency, 2020.....</i>	180
4.6.7 Jumlah Kejadian Bencana Sosial Menurut Kecamatan di Kabupaten Labuhanbatu, 2020.....	186
<i>Number of Social Disaster Events by Subdistrict in Labuhanbatu Regency, 2020.....</i>	186
4.6.8 Jumlah Korban yang Diakibatkan Bencana Sosial Menurut Kecamatan di Kabupaten Labuhanbatu, 2020.....	187
<i>Number of Victims Due to Social Disaster by Subdistrict in Labuhanbatu Regency, 2020.....</i>	187
4.6.9 Jumlah Kerusakan Rumah yang Diakibatkan Bencana Sosial Menurut Kecamatan di Kabupaten Labuhanbatu, 2020.....	190
<i>Number of Damaged Houses Due to Social Disaster by Subdistrict in Labuhanbatu Regency, 2020.....</i>	190
4.6.10 Jumlah Desa ¹ /Kelurahan yang Mengalami Bencana Alam ² Menurut Kecamatan di Kabupaten Labuhanbatu, 2014,2018,2020.....	193
<i>Number of Villages¹/Kelurahan that Had Natural Disaster² by Subdistrict in Labuhanbatu Regency, 2014,2018,2020.....</i>	193
4.6.11 Jumlah Kecelakaan dan Korban Lalu Lintas Menurut Kepolisian Resort di Kabupaten Labuhanbatu, 2016-2020.....	196
<i>Number of Traffic Accidents and Victims by Departmental (Resort) Police Office in Labuhanbatu Regency, 2016-2020.....</i>	196
4.6.12 Jumlah Kecelakaan dan Korban Lalu Lintas Setiap Bulan Menurut Kepolisian Resort di Kabupaten Labuhanbatu, 2020.....	197
<i>Number of Traffic Accidents and Victims by Departmental (Resort) Police Office in Labuhanbatu Regency, 2020.....</i>	197
4.6.13 Jumlah Penerima Bantuan (kepala keluarga) dan Anggaran Bantuan Sosial Pangan Menurut Kecamatan di Kabupaten Labuhanbatu, 2020.....	198
<i>Number of Aid Recipients (head of household) and Food Social Assistance Budget by Subdistrict in Labuhanbatu Regency, 2020.....</i>	198
4.6.14 Jumlah Keluarga Menurut Kecamatan dan Klasifikasi Keluarga di Kabupaten Labuhanbatu, 2020.....	199
<i>Number of Families by Subdistrict and Family Classification in Labu-</i>	

	Halaman Page
<i>labuhanbatu Regency, 2020</i>	199
4.6.15 Jumlah Kegiatan Pencatatan Sipil Setiap Bulan di Kabupaten Labuhanbatu, 2020..... <i>Number of Civil Registration Activities by Month in Labuhanbatu Regency, 2020</i>	200
4.6.16 Jumlah Akta Kelahiran Yang Diterbitkan Setiap Bulan di Kabupaten Labuhanbatu, 2016–2020..... <i>Number of Birth Certificates Issued by Month in Labuhanbatu Regency, 2016 - 2020</i>	202
4.6.17 Jumlah Kasus Kebakaran Yang Terjadi dan Korban Jiwa Menurut Kecamatan di Kabupaten Labuhanbatu, 2020..... <i>Number of Fire Cases Happened and Casualties by Subdistrict in Labuhanbatu Regency, 2020</i>	203
4.6.18 Jumlah Petugas Pemadam Kebakaran dan Mobil Pemadam Kebakaran di Kabupaten Labuhanbatu, 2012–2020	204
4.6.19 Jumlah Sertifikat Tanah Yang Diterbitkan Menurut Jenis Hak Atas Tanah di Kabupaten Labuhanbatu, 2016–2020..... <i>Number of Land Certificates Issued by Type of Rights in Labuhanbatu Regency, 2016–2020</i>	205
4.6.20 Jumlah Sertifikat Tanah Yang Diterbitkan Menurut Kecamatan di Kabupaten Labuhanbatu, 2015–2020..... <i>Number of Land Certificates Issued by Subdistrict in Labuhanbatu Regency, 2016–2020</i>	206
4.6.21 Jumlah Sertifikat Tanah Yang Diterbitkan Menurut Kecamatan dan Jenis Hak Atas Tanah di Kabupaten Labuhanbatu, 2020..... <i>Number of Land Certificates Issued by Subdistrict and Type of Rights in Labuhanbatu Regency, 2020</i>	207
4.6.22 Jumlah Sertifikat Tanah Yang Diterbitkan Setiap Bulan Menurut..... Jenis Hak Atas Tanah dan Luas Lahan (m ³) di Kabupaten Labuhanbatu, 2020..... <i>Number of Land Certificates Issued Every Month by Type of Rights and Land Area (m3) in Labuhanbatu Regency, 2020</i>	208

	Halaman Page
4.6.23 Volume Sampah Yang Diangkut Setiap Bulan Menurut Kecamatan di Kabupaten Labuhanbatu, 2020	210
<i>Volume of Waste Transported Every Month by Subdistrict in Labuhanbatu Regency, 2020</i>	210
5. PERTANIAN/AGRICULTURE	213
5.1 TANAMAN PANGAN	222
FOOD CROPS	222
5.1.1 Luas Panen, Produktivitas, dan Produksi Padi Menurut Kecamatan di Kabupaten Labuhanbatu, 2020	222
<i>Harvested Area, Productivity, dan Production of Paddy by Subdistrict in Labuhanbatu Regency, 2020</i>	222
5.1.2 Produksi Padi ¹ dan Beras Menurut Kecamatan di Kabupaten Labuhanbatu, 2020	227
<i>Paddy and Rice Production¹ by Subdistrict in Labuhanbatu Regency, 2020</i>	227
5.1.3 Produksi Jagung dan Kedelai Menurut Kecamatan (ton) di Kabupaten Labuhanbatu, 2020	224
<i>Production of Maize and Soybeans by Subdistrict (ton) in Labuhanbatu Regency, 2020</i>	224
5.1.4 Luas Panen, Produktivitas, dan Produksi Jagung Menurut Kecamatan di Kabupaten Labuhanbatu, 2020	225
<i>Harvested Area, Productivity, dan Production of Corn by Subdistrict in Labuhanbatu Regency, 2020</i>	225
5.1.5 Luas Panen, Produktivitas, dan Produksi Kedelai Menurut Kecamatan di Kabupaten Labuhanbatu, 2020	226
<i>Harvested Area, Productivity, dan Production of Soya Bean by Subdistrict in Labuhanbatu Regency, 2020</i>	226
5.1.6 Luas Panen, Produktivitas, dan Produksi Ubi Kayu Menurut Kecamatan di Kabupaten Labuhanbatu, 2020	227
<i>Harvested Area, Productivity, dan Production of Cassava by Subdistrict in Labuhanbatu Regency, 2020</i>	227
5.1.7 Luas Lahan Sawah Menurut Kecamatan dan Jenis Pengairan (ha) di Kabupaten Labuhanbatu, 2020	228

	<i>Area of Wet Land by Subdistrict and Type of Irrigation (ha) in Labuhan batu Regency, 2020.....</i>	228
5.2	HORTIKULTURA	230
	HORTICULTURE.....	230
5.2.1	Luas Panen Tanaman Sayuran Menurut Kecamatan dan Jenis Tanaman (ha) di Kabupaten Labuhanbatu, 2019 dan 2020	230
	<i>Harvested Area of Vegetables by Subdistrict and Kind of Plant (ha) in Labuhanbatu Regency, 2019 and 2020.....</i>	230
5.2.2	Produksi Tanaman Sayuran Menurut Kecamatan dan Jenis Tanaman (kuintal) di Kabupaten Labuhanbatu, 2019 dan 2020.....	234
	<i>Production of Vegetables by Subdistrict and Kind of Plant (quintal) in Labuhanbatu Regency, 2019 dan 2020.....</i>	234
5.2.3	Luas Panen Tanaman Sayuran dan Buah–Buahan Semusim Menurut Jenis Tanaman (ha) di Kabupaten Labuhanbatu, 2016–2020.....	238
	<i>Harvested Area of Seasonal Vegetables and Fruits by Kind of Plant (ha) in Labuhanbatu Regency, 2016–2020.....</i>	238
5.2.4	Produksi Tanaman Sayuran dan Buah–Buahan Semusim Menurut Jenis Tanaman (kuintal) di Kabupaten Labuhanbatu, 2016–2020.....	239
	<i>Production of Seasonal Vegetables and Fruits by Kind of Plant (quintal) in Labuhanbatu Regency, 2016–2020.....</i>	239
5.2.5	Luas Panen Tanaman Biofarmaka Menurut Kecamatan dan Jenis Tanaman (m2) di Kabupaten Labuhanbatu, 2019 dan 2020.....	240
	<i>Harvested Area of Medicinal Plants by Subdistrict and Kind of Plant (m2) in Labuhanbatu Regency, 2019 and 2020.....</i>	240
5.2.6	Produksi Tanaman Biofarmaka Menurut Kecamatan dan Jenis Tanaman (kg) di Kabupaten Labuhanbatu, 2019 and 2020	242
	<i>Production of Medicinal Plants by Subdistrict and Kind of Plant (kg) in Labuhanbatu Regency, 2019 and 2020.....</i>	242
5.2.7	Luas Panen Tanaman Biofarmaka Menurut Jenis Tanaman (m2) di Kabupaten Labuhanbatu, 2016–2020.....	244
	<i>Harvested Area of Medicinal Plants by Kind of Plant (m2) in Labuhan batu Regency, 2016–2020.....</i>	244
5.2.8	Produksi Tanaman Biofarmaka Menurut Jenis Tanaman (kg) di Kabupaten Labuhanbatu, 2016–2020.....	245

	Halaman Page
<i>Production of Medicinal Plants by Kind of Plant (kg) in Labuhanbatu Regency, 2016–2020.....</i>	245
5.2.9 Luas Panen Tanaman Hias Menurut Kecamatan dan Jenis Tanaman (m2) di Kabupaten Labuhanbatu, 2019 and 2020..... <i>Harvested Area of Ornamental Plants by Subdistrict and Kind of Plant (m2) in Labuhanbatu Regency, 2019 and 2020.....</i>	246
5.2.10 Produksi Tanaman Hias Menurut Kecamatan dan Jenis Tanaman (tangkai) di Kabupaten Labuhanbatu, 2019 and 2020..... <i>Production of Ornamental Plants by Subdistrict and Kind of Plant (stalks) in Labuhanbatu Regency, 2019 and 2020.....</i>	248
5.2.11 Luas Panen Tanaman Hias Menurut Jenis Tanaman (m2) di Kabupaten Labuhanbatu, 2016–2020..... <i>Harvested Area of Ornamental Plants by Kind of Plant (m2) in Labuhanbatu Regency, 2016–2020.....</i>	250
5.2.12 Produksi Tanaman Hias Menurut Jenis Tanaman (tangkai) di Kabupaten Labuhanbatu, 2016–2020..... <i>Production of Ornamental Plants by Kind of Plant (stalks) in Labuhanbatu Regency, 2016–2020.....</i>	251
5.2.13 Produksi Buah-buahan Menurut Kecamatan dan Jenis Tanaman (kuintal) di Kabupaten Labuhanbatu, 2019 and 2020..... <i>Production of Fruits by Subdistrict and Kind of Plant (quintal) in Labuhanbatu Regency, 2019 and 2020.....</i>	252
5.2.14 Produksi Buah-Buahan dan Sayuran Tahunan Menurut Jenis Tanaman (kuintal) di Kabupaten Labuhanbatu, 2016–2020..... <i>Production of Annual Fruits and Vegetables by Kind of Plant (quintal) in Labuhanbatu Regency, 2016–2020.....</i>	256
5.3 PERKEBUNAN.....	257
ESTATE CROPS	257
5.3.1 Luas Areal Tanaman Perkebunan Menurut Kecamatan dan Jenis Tanaman (ha) di Kabupaten Labuhanbatu, 2019 dan 2020..... <i>Planted Area of Estate Crops by Subdistrict and Type of Crops (ha) in Labuhanbatu Regency, 2019 dan 2020.....</i>	257
5.3.2 Produksi Perkebunan Menurut Kecamatan dan Jenis Tanaman (ton) di Kabupaten Labuhanbatu, 2019 dan 2020.....	261

	<i>Production of Estate by Subdistrict and Type of Crops (ton) in Labuhan batu Regency, 2019 and 2020.....</i>	261
5.4	PETERNAKAN	265
	LIVESTOCK.....	265
5.4.1	Populasi Ternak Menurut Kecamatan dan Jenis Ternak (ekor) di Kabupaten Labuhanbatu, 2019 dan 2020	265
	<i>Livestock Population by Subdistrict and Kind of Livestock (heads) in Labuhanbatu Regency, 2019 and 2020.....</i>	265
5.4.2	Populasi Unggas Menurut Kecamatan dan Jenis Unggas (ekor) di Kabupaten Labuhanbatu, 2019 dan 2020	268
	<i>Poultry Population by Subdistrict and Kind of Poultry (heads) in Labuhanbatu Regency, 2019 and 2020.....</i>	268
5.4.3	Produksi Daging Ternak Menurut Kecamatan dan Jenis Ternak (kg) di Kabupaten Labuhanbatu, 2019 dan 2020	270
	<i>Meat Production by Subdistrict and Kind of Livestock (kg) in Labuhan batu Regency, 2019 and 2020.....</i>	270
5.4.4	Produksi Daging Unggas Menurut Kecamatan dan Jenis Unggas (kg) di Kabupaten Labuhanbatu, 2019 dan 2020.....	273
	<i>Poultry Meat Production by Subdistrict and Kind of Poultry (kg) in Labuhanbatu Regency, 2019 and 2020.....</i>	273
5.4.5	Produksi Telur Unggas dan Susu Sapi Menurut Kecamatan (ton) di Kabupaten Labuhanbatu, 2019 dan 2020	275
	<i>Production of Poultry Eggs and Cow Milk by Subdistrict (ton) in Labuhanbatu Regency, 2019 and 2020.....</i>	275
5.4.6	Produksi Kulit Menurut Kecamatan dan Jenis Kulit (lembar) di Kabupaten Labuhanbatu, 2020.....	277
	<i>Production of Leather by Subdistrict and Type of Leather (sheet) in Labuhanbatu Regency, 2020.....</i>	277
5.4.7	Jumlah Ternak yang Dipotong di Rumah Potong Menurut Kecamatan dan Jenis Ternak di Kabupaten Labuhanbatu, 2020	278
	<i>Number of Slaughtered Livestock in Slaughterhouse by Subdistrict and Type of Livestock in Labuhanbatu Regency, 2020.....</i>	278
5.4.8	Jumlah Ternak yang Dipotong di Luar Rumah Potong Menurut Kecamatan dan Jenis Ternak di Kabupaten Labuhanbatu, 2020.....	279

	<i>Number of Slaughtered Livestock Out of Slaughterhouse by Sub district and Type of Livestock in Labuhanbatu Regency, 2020</i>	279
5.5	PERIKANAN	280
	FISHERY	280
5.5.1	Produksi Perikanan (ton) Menurut Kecamatan di Kabupaten Labuhanbatu, 2019 - 2020.....	280
	<i>Fishery Production (ton) by Subdistrict in Labuhanbatu Regency, 2019 - 2020</i>	280
5.5.2	Produksi Perikanan Menurut Jenis Komoditi tiap Kecamatan di Kabupaten Labuhanbatu, 2020.....	281
	<i>Fishenary Production by Comodity and Subdistrict in Labuhanbatu Regency, 2020</i>	281
5.5.3	Jumlah Kapal Nelayan Menurut Kecamatan dan Jenis Kapal di Kabupaten Labuhanbatu, 2020	283
	<i>Number of Fishing Boats by Subdistrict and Type of Boat in Labuhanbatu Regency, 2020</i>	283
5.5.4	Jumlah Rumah Tangga Budidaya Perikanan Menurut Kecamatan dan Jenis Budidaya di Kabupaten Labuhanbatu, 2020.....	284
	<i>Number of Aquaculture Households by Subdistrict and Type of Culture in Labuhanbatu Regency, 2020</i>	284
5.5.5	Jumlah Rumah Tangga Perikanan Tangkap Menurut Jenis Kapal di Kabupaten Labuhanbatu, 2016 - 2020	286
	<i>Number of Capture Fisheries Households by Type of Boat in Labuhanbatu Regency, 2016 - 2020</i>	286
5.5.6	Jumlah Nelayan Menurut Kecamatan dan Status Pekerjaan di Kabupaten Labuhanbatu, 2020.....	287
	<i>Number of Fishermen by Subdistrict and Status of Job in Labuhanbatu Regency, 2020</i>	287
5.6	KEHUTANAN	288
	FORESTRY	288
5.6.1	Luas Kawasan Hutan dan Konservasi Perairan ¹ Menurut Kecamatan (ha) di Kabupaten Labuhanbatu, 2020	288

	Halaman Page
<i>Extent of Forest Area, Inland Water, Coastal, and Marine Ecosystem' by Subdistrict (ha) in Labuhanbatu Regency, 2020</i>	288
5.6.2 Produksi Kayu Hutan Menurut Jenis Produksi (m3) di Kabupaten Labuhanbatu, 2020	290
<i>Timber Production by Type of Product (m3) in Labuhanbatu Regency, 2020</i>	290
6. INDUSTRI, PERTAMBANGAN, ENERGI DAN KONSTRUKSI	291
<i>INDUSTRY, MINING, ENERGY AND CONSTRUCTION</i>.....	291
6.1 INDUSTRI BESAR DAN SEDANG	298
<i>LARGE AND MEDIUM MANUFACTURING INDUSTRY</i>	298
6.1.1 Jumlah Perusahaan Industri Besar dan Sedang Menurut Kecamat an, 2016- 2020.....	298
<i>Number of Large and Medium Industries by Subdistrict, 2015 - 2020</i>	298
6.1.2 Jumlah Perusahaan Menurut Badan Hukum di Kabupaten Labuhan batu, 2016 - 2020	299
<i>Number of Industries by Corporate Legal Entity in Labuhanbatu Regency, 2016 - 2020</i>	299
6.1.3 Jumlah Perusahaan Terdaftar Menurut Sektor Usaha dan Badan Hukum di Kabupaten Labuhanbatu, 2020	300
<i>Number of Industries by Corporate Legal Entity in Labuhanbatu Regency, 2020</i>	300
6.1.4 Jumlah Tanda Daftar Perusahaan Menurut Kecamatan dan Badan Hukum di Kabupaten Labuhanbatu, 2020	302
<i>Number of Trade Sign Companies by Subdistrict and Corporate Legal Entity in Labuhanbatu Regency, 2020</i>	302
6.1.5 Jumlah SIUP yang Diterbitkan Menurut Kecamatan dan Skala Per usahaan di Kabupaten Labuhanbatu, 2020	303
<i>Number of Trade Licences Issued by Subdistrict and Industry Scale in Labuhanbatu Regency, 2020</i>	303
6.2 INDUSTRI MIKRO DAN KECIL.....	304
<i>MICRO AND SMALL MANUFACTURING INDUSTRY</i>	304

6.2.1	Jumlah Perusahaan Industri Kecil Menurut Kecamatan di Kabupaten Labuhanbatu, 2016 - 2020.....	304
	<i>Number of Small Industries by Subdistrict in Labuhanbatu Regency, 2016 - 2020</i>	304
6.2.2	Jumlah Unit Usaha, Tenaga Kerja dan Nilai Investasi Usaha Mikro, Kecil dan Menengah di Kabupaten Labuhanbatu, 2016 - 2020.....	305
	<i>Number of Business Units, Labors, and Invesments of Micro, Small and Medium Businesses in Labuhanbatu Regency, 2016 - 2020</i>	305
6.2.3	Jumlah Usaha Mikro, Kecil dan Menengah Menurut Kecamatan di Kabupaten Labuhanbatu, 2016 - 2020	306
	<i>Number of Micro, Small and Medium Businesses by Subdistrict in Labuhanbatu Regency, 2016 - 2020</i>	306
6.3	LISTRIK	307
	ELECTRICITY	307
6.3.1	Daya Terpasang, Produksi, dan Distribusi Listrik PT. PLN (Persero) pada Cabang/Ranting PLN Menurut Kecamatan di Kabupaten Labuhanbatu, 2020	307
	<i>Installed Electricity Power, Production, and Distribution</i>	307
6.3.2	Daya Terpasang, Produksi, dan Distribusi Listrik PT. PLN (Persero) pada Cabang/Ranting PLN di Kabupaten Labuhanbatu, 2015 - 2020	308
	<i>Installed Electricity Power, Production, and Distribution of PT. PLN (Persero) at PLN Branch in Labuhanbatu Regency, 2016 - 2020</i>	308
6.3.3	Jumlah Pelanggan Listrik Menurut Kecamatan di Kabupaten Labuhanbatu, 2016–2020.....	309
	<i>Number of Electricity Customers by Subdistrict in Labuhanbatu Regency, 2016–2020</i>	309
6.3.4	Jumlah Pelanggan Listrik dan VA Pelanggan di Kabupaten Labuhanbatu, 2020	310
	<i>Number of Electricity Customers and VA of Customers in Labuhanbatu Regency, 2020</i>	310
6.3.5	Jumlah Pelanggan Listrik Menurut Kecamatan dan Jenis Pelanggan di Kabupaten Labuhanbatu, 2020	311

	<i>Number of Electricity Customers by Subdistrict and Type of Customers in Labuhanbatu Regency, 2020</i>	311
6.3.6	Jumlah Pelanggan, Daya Tersambung dan Listrik Terjual Menurut Jenis Tarif di Kabupaten Labuhanbatu, 2020.....	312
	<i>Number of Customers, Power Connected and Electricity Sold by Type of Tariff in Labuhanbatu Regency, 2020</i>	312
6.3.7	Jumlah Trafo dan Kapasitas Trafo Menurut Kecamatan di Kabupaten Labuhanbatu, 2020	313
	<i>Number of Trafo and Capacity of Trafo by Subdistrict in Labuhanbatu Regency, 2020</i>	313
6.4	AIR BERSIH	314
	WATER SUPPLY	314
6.4.1	Jumlah Pelanggan dan Air yang Disalurkan Menurut Kecamatan di Kabupaten Labuhanbatu, 2020.....	314
	<i>Number of Customers and Distributed Water by Subdistrict in Labuhanbatu Regency, 2020</i>	314
6.4.2	Jumlah Pelanggan Menurut Jenis Pelanggan di Kabupaten Labuhanbatu, 2016–2020.....	315
	<i>Number of Customers by Type of Customers in Labuhanbatu Regency, 2016–2020</i>	315
6.4.3	Jumlah Air yang Disalurkan (m ³) Menurut Jenis Pelanggan di Kabupaten Labuhanbatu, 2016–2020.....	316
	<i>Number of Distributed Water (m³) by Type of Customers in Labuhanbatu Regency, 2016–2020</i>	316
6.4.4	Jumlah Pelanggan Menurut Kecamatan dan Jenis Pelanggan di Kabupaten Labuhanbatu, 2020.....	317
	<i>Number Customers by Subdistrict and Type of Customers in Labuhanbatu Regency, 2020</i>	317
6.4.5	Jumlah Air yang Disalurkan (m ³) Menurut Kecamatan dan Jenis Pelanggan di Kabupaten Labuhanbatu, 2020.....	318
	<i>Number of Distributed Water (m³) by Subdistrict and Type of Customers in Labuhanbatu Regency, 2020</i>	318

	Halaman Page
6.4.6 Nilai Air yang Disalurkan (ribu rupiah) Menurut Kecamatan dan Jenis Pelanggan di Kabupaten Labuhanbatu, 2020.....	319
<i>Number of Distributed Water (thousand rupiahs) by Subdistrict and Type of Customers in Labuhanbatu Regency, 2020.....</i>	<i>319</i>
7. PARIWISATA	321
TOURISM	321
7.1 Jumlah Rumah Makan/Restoran Menurut Kecamatan di Kabupaten Labuhanbatu, 2016–2020.....	326
<i>Number of Restaurants by Subdistrict in Labuhanbatu Regency, 2016–2020.....</i>	<i>326</i>
7.2 Jumlah Akomodasi, Kamar, dan Tempat Tidur yang Tersedia pada Hotel Bintang Menurut Kecamatan di Kabupaten Labuhanbatu, 2016–2020.....	327
<i>Number of Accommodations, Available Rooms and Beds in Classified Hotel by Subdistrict in Labuhanbatu Regency, 2016–2020.....</i>	<i>327</i>
7.3 Jumlah Akomodasi, Kamar, dan Tempat Tidur yang Tersedia pada Hotel Nonbintang dan Akomodasi Lainnya Menurut Kecamatan di Kabupaten Labuhanbatu, 2016–2020.....	332
<i>Number of Accommodations, Available Rooms and Beds in Non-Classified Hotel and Other Accommodations by Subdistrict in Labuhanbatu Regency, 2016–2020</i>	<i>332</i>
7.4 Rata-rata Lama Menginap Tamu Asing dan Tamu Domestik Menurut Bulan (hari) di Kabupaten Labuhanbatu, 2020.....	337
<i>Length Average of Stay of Foreign and Domestic Guests by Month (days) in Labuhanbatu Regency, 2020.....</i>	<i>337</i>
7.5 Persentase Tingkat Penghunian Kamar Hotel dan Akomodasi Lainnya Menurut Jenis Hotel dan Bulan di Kabupaten Labuhanbatu, 2020.....	338
<i>Occupancy Rate of Hotel and Other Accommodation Room by Hotel Type and Month in Labuhanbatu Regency, 2020.....</i>	<i>338</i>

	Halaman Page
8 TRANSPORTASI DAN KOMUNIKASI	339
TRANSPORTATION AND COMMUNICATION	339
8.1 TRANSPORTASI.....	344
TRANSPORTATION	344
8.1.1 Panjang Jalan Menurut Tingkat Kewenangan Pemerintahan di Kabupaten Labuhanbatu (km), 2017–2020	344
<i>Length of Roads by Level of Government Authority in Labuhanbatu Regency (km), 2017–2020.....</i>	<i>344</i>
8.1.2 Panjang Jalan Menurut Jenis Permukaan Jalan di Kabupaten Labuhanbatu (km), 2017–2020	345
<i>Length of Roads by Type of Road Surface in Labuhanbatu Regency (km), 2017–2020.....</i>	<i>345</i>
8.1.3 Panjang Jalan Menurut Kondisi Jalan di Kabupaten Labuhanbatu (km), 2017–2020.....	346
<i>Length of Roads by Condition of Roads in Labuhanbatu Regency (km), 2017–2020</i>	<i>346</i>
8.1.4 Jumlah Penumpang Kereta Api dan Nilai Karcis (rupiah) Tiap Bulan di Kabupaten Labuhanbatu, 2020.....	347
<i>Number of Train Passengers and Ticket Value (rupiah) Every Month in Labuhanbatu Regency, 2020.....</i>	<i>347</i>
8.1.5 Volume Arus Bongkar/ Muat Barang Melalui Kereta Api (ton) dan Pendapatan (rupiah) Tiap Bulan di Kabupaten Labuhanbatu, 2020.	350
<i>Volume of Loaded/ Unloaded Cargo Shipped by Train (ton) and Income (rupiah) Every Month in Labuhanbatu Regency, 2020</i>	<i>350</i>
8.1.6 Arus Lalu Lintas Kapal, Penumpang dan Barang Tiap Bulan Melalui Pelabuhan Tanjung Sarang Elang di Kabupaten Labuhanbatu, 2020.....	351
<i>Number of Ship Frequencies, Passengers and Cargo Every Month by Tanjung Sarang Elang Port in Labuhanbatu Regency, 2020.....</i>	<i>351</i>
8.1.7 Arus Lalu Lintas Kapal, Penumpang dan Barang Tiap Bulan Melalui Pelabuhan Sungai Berombang di Kabupaten Labuhanbatu, 2020...	353
<i>Number of Ship Frequencies, Passengers and Cargo Every Month by Sungai Berombang Port in Labuhanbatu Regency, 2020.....</i>	<i>353</i>

	Halaman Page
8.2 POS DAN TELEKOMUNIKASI	355
POST AND TELECOMMUNICATION	355
8.2.1 Jumlah Kantor Pos Pembantu Menurut Kecamatan di Kabupaten Labuhanbatu, 2016–2020.....	355
<i>Number of Post Offices Subsidiaries by Subdistrict in Labuhanbatu Regency, 2016–2020.....</i>	<i>355</i>
8.2.2 Produk Pos Menurut Jenisnya di Kabupaten Labuhanbatu, 2016–2020	356
<i>Product of Post by Type in Labuhanbatu Regency, 2016–2020.....</i>	<i>356</i>
9 PERBANKAN, KOPERASI, DAN HARGA-HARGA.....	357
BANKING, COOPERATIVE, AND PRICES.....	357
9.1 Jumlah Koperasi Menurut Kecamatan di Kabupaten Labuhan batu, 2016–2020.....	361
<i>Number of Cooperative by Subdistrict in Labuhanbatu Regency, 2016–2020.....</i>	<i>361</i>
9.2 Jumlah Koperasi Menurut Jenis dan Kecamatan di Kabupaten Labuhanbatu, 2020	362
<i>Number of Cooperative Unit by Type and Subdistrict in Labuhanbatu Regency, 2020</i>	<i>362</i>
9.3 Jumlah Anggota Koperasi Menurut Jenis dan Kecamatan di Kabupaten Labuhanbatu, 2020	363
<i>Number of Cooperative Unit Member by Type and Subdistrict in Labuhanbatu Regency, 2020.....</i>	<i>363</i>
10 PENGELUARAN PENDUDUK	365
POPULATION EXPENDITURE	365
10.1 Rata-rata Pengeluaran per Kapita Sebulan Menurut Kelompok Komoditas (rupiah) di Kabupaten Labuhanbatu, 2019 dan 2020.....	370
<i>Monthly Average Expenditure per Capita by Commodity Group (rupiahs) in Labuhanbatu Regency, 2019 and 2020.....</i>	<i>370</i>
10.2 Persentase Pengeluaran per Kapita Sebulan Menurut Kelompok Komoditas di Kabupaten Labuhanbatu, 2019 dan 2020.....	371

	Halaman Page
	<i>Percentage of Monthly Expenditure per Capita by Commodity Group in Labuhanbatu Regency, 2019 and 2020</i> 371
10.3	Persentase Penduduk Menurut Golongan Pengeluaran Per Kapita Sebulan di Kabupaten Labuhanbatu, 2018 dan 2020 372 <i>Percentage of Population by Per Capita Spending Group a Month in Labuhanbatu Regency, 2018 and 2020</i> 372
11.	PERDAGANGAN 373 TRADE 373
11.1	Jumlah Sarana Perdagangan Menurut Jenisnya di Kabupaten Labuhanbatu, 2016–2020..... 380 <i>Number of Trading Facilities by Type of Facility in Labuhanbatu Regency, 2016–2020</i> 380
11.2	Jumlah Pedagang Menurut Kecamatan di Kabupaten Labuhanbatu, 2020 381 <i>Number of Merchant by Subdistrict in Labuhanbatu Regency, 2020</i> 381
11.3	Jumlah Pasar dan Tempat Berjualan Menurut Kecamatan di Kabupaten Labuhanbatu, 2020 382 <i>Number of Markets and Trading Places by Subdistrict in Labuhanbatu Regency, 2020</i> 382
12	SISTEM NERACA REGIONAL 383 SYSTEM OF REGIONAL ACCOUNTS 383
12.1	Produk Domestik Regional Bruto Atas Dasar Harga Berlaku Menurut Lapangan Usaha di Kabupaten Labuhanbatu (miliar rupiah), 2015–2020 390 <i>Gross Regional Domestic Product at Current Market Prices by Industry in Labuhanbatu Regency (billion rupiahs), 2015–2020</i> 390
12.2	Produk Domestik Regional Bruto Atas Dasar Harga Konstan 2010 Menurut Lapangan Usaha di Kabupaten Labuhanbatu (miliar rupiah), 2015–2020 392 <i>Gross Regional Domestic Product at 2010 Constant Market Prices by Industry in Labuhanbatu Regency (billion rupiahs), 2015–2020</i> 392

	Halaman Page
12.3	Distribusi Persentase Produk Domestik Regional Bruto Atas Dasar Harga Berlaku Menurut Lapangan Usaha di Kabupaten Labuhanbatu, 2015–2020..... 394
	<i>Percentage Distribution of Gross Regional Domestic Product at Current Market Prices by Industry in Labuhanbatu Regency, 2015–2020..... 394</i>
12.4	Laju Pertumbuhan Produk Domestik Regional Bruto Atas Dasar Harga Konstan 2010 Menurut Lapangan Usaha di Kabupaten Labuhanbatu (persen), 2016–2020 396
	<i>Growth Rate of Gross Regional Domestic Product at 2010 Constant Market Prices by Industry in Labuhanbatu Regency (percent), 2016–2020 396</i>
12.5	Produk Domestik Regional Bruto Atas Dasar Harga Berlaku Menurut Jenis Pengeluaran di Kabupaten Labuhanbatu (juta rupiah), 2015–2019 398
	<i>Gross Regional Domestic Product at Current Market Prices by Type of Expenditure in Labuhanbatu Regency (million rupiahs), 2015–2019..... 398</i>
12.6	Produk Domestik Regional Bruto Atas Dasar Harga Konstan 2010 Menurut Jenis Pengeluaran di Kabupaten Labuhanbatu (juta rupiah), 2015–2019 399
	<i>Gross Regional Domestic Product at 2010 Constant Market Prices by Type of Expenditure in Labuhanbatu Regency (million rupiahs), 2015–2019..... 399</i>
12.7	Distribusi Produk Domestik Regional Bruto Atas Dasar Harga Berlaku Menurut Jenis Pengeluaran di Kabupaten Labuhanbatu (juta rupiah), 2015–2019..... 400
	<i>Percentage Distribution of Gross Regional Domestic Product at Current Market Prices by Type of Expenditure in Labuhanbatu Regency (million rupiahs), 2015–2019..... 400</i>
12.8	Laju Pertumbuhan Produk Domestik Regional Bruto Atas Dasar Harga Konstan 2010 Menurut Jenis Pengeluaran di Kabupaten Labuhanbatu (juta rupiah), 2015–2019 401
	<i>Growth Rate of Gross Regional Domestic Product at 2010 Constant Market Prices by Type of Expenditure in Labuhanbatu Regency (million rupiahs), 2015–2019..... 401</i>

	Halaman Page
13 PERBANDINGAN ANTAR KABUPATEN/KOTA REGENCY	402
MUNICIPAL COMPARISON.....	402
13.1 Jumlah Penduduk Menurut Kabupaten/Kota di Provinsi Sumatera Utara (ribu), 2016–2020	408
<i>Population by Regency/Municipality in Sumatera Utara Province (thousand), 2016–2020.....</i>	<i>408</i>
13.2 Laju Pertumbuhan Produk Domestik Regional Bruto Atas Dasar Harga Konstan 2010 Menurut Kabupaten/Kota di Provinsi Sumatera Utara (persen), 2016–2020	410
<i>Rate of Growth of Gross Regional Domestic Products at Constant 2010 Prices by Regency/Municipality in Sumatera Utara Province (percent), 2016–2020.....</i>	<i>410</i>
13.3 Jumlah Penduduk Miskin Menurut Kabupaten/Kota di Provinsi Sumatera Utara (ribu), 2016–2020.....	412
<i>Number of Poor Population by Regency/Municipality in Sumatera Utara Province (thousand), 2016–2020.....</i>	<i>412</i>
13.4 Indeks Pembangunan Manusia Menurut Kabupaten/Kota di Provinsi Sumatera Utara, 2016–2020.....	414
<i>Human Development Index by Regency/Municipality in Sumatera Utara Province, 2016–2020.....</i>	<i>414</i>
LAMPIRAN	417
APPENDIX.....	417

SEJARAH RINGKAS LABUHANBATU/ THE BRIEF HISTORY OF LABUHANBATU REGENCY

A. SEBELUM ZAMAN PENJAJAHAN BELANDA

Sistim Pemerintahan Kabupaten Daerah Tingkat II Labuhanbatu sebelum penjajahan Belanda adalah bersifat monarkhi. Kepala pemerintahan disebut Sultan dan Raja yang dibantu oleh seorang yang bergelar Bendahara Paduka Sri Maharaja dan bertugas sebagai Kepala Pemerintahan sehari-hari (semacam Perdana Menteri).

Selanjutnya di bawah Bendahara Sri Paduka Maharaja ada Tumenggung yang menjadi Jaksa merangkap Kepala Polisi. Kemudian ada Laksamana yaitu Panglima Angkatan Laut / Panglima Perang .Di bawah Laksamana ada Hulu Balang atau Panglima Angkatan Darat kemudian ada pula Bentara kanan bertugas sebagai Ajudan Sultan dan Bentara kiri yang menjadi Penghulu Istana dan Penghulu Para Bangsawan.

Kesultanan/kerajaan yang terdapat di wilayah Kabupaten Labuhanbatu pada waktu itu terdiri 4 kesultanan yaitu :

1. Kesultanan Kota Pinang berkedudukan di Kota Pinang
2. Kesultanan Kualuh berkedudukan di Tanjung Pasir
3. Kesultanan Bilah berkedudukan

A. BEFORE THE PERIOD OF DUTCH COLONIAL

The Government System of Labuhanbatu Regency before of Dutch Colonial was monarchy. The Leader was called "Sultan" and "Raja". They were helped by a person who called "Bendahara Paduka Sri Maharaja" , who have a task as everyday Head of Government (a kind of Prime Minister).

In the future, Belows of "Bendahara Sri Paduka Maharaja" was Tumenggung that appointed a Judge and to do two things at time was Head of Police. Then there was laksmana that Navy Commander/War Commander. Belows Laksmana was Hulubalang or Army Commander, then was "Bentara Kanan" whose have a task as a Ajutant of Sultan and "Bentara Kiri" whose to be a Chief of Castle and Arictocratic.

The Kingdom of Labuhanbatu Regency, on that time consists of four Sultanates such as :

1. *Kota Pinang Sultanate was stayed in Kota Pinang*
2. *Kualuh Hulu Sultanate was stayed in Tanjung pasir*
3. *Bilah Sultanate was stayed in*

di Negeri Lama

4. Kesultanan Panai berkedudukan di Labuhan Bilik

Ditambah 1 Half-bestuur, yaitu Kerajaan Kampung Raja berkedudukan di Tanjung Medan.

B. ZAMAN PENJAJAHAN BELANDA

Secara pasti tidak diketahui kapan Belanda masuk ke Labuhanbatu, dari berbagai keterangan yang dihimpun diperoleh keterangan bahwa Belanda masuk ke Labuhanbatu berkisar Tahun 1825. Namun ada pula keterangan yang mengatakan bahwa kedatangan Belanda ke Labuhanbatu setelah selesai Perang Paderi (berkisar Tahun 1831).

Pada Tahun 1862 kesatuan Angkatan Laut Belanda di Bawah Pimpinan "Bevel Hebee" datang ke Kampung Labuhanbatu (di Hulu Kota Labuhan Bilik sekarang) melalui Sungai Barumun. Di Kampung Labuhanbatu tersebut Belanda membuat tempat pendaratan dari batu beton. Lama kelamaan tempat pendaratan tersebut berkembang menjadi tempat pendaratan/ persinggahan Kapal-kapal yang kemudian menjadi sebuah Kampung (Desa) yang lebih besar, namanya menjadi "Pelabuhan Batu", akhirnya nama Pelabuhan Batu ini dipersingkat sebutannya menjadi "Labuhanbatu". Kemudian nama itu melekat dan ditetapkan menjadi nama wilayah Kabupaten Labuhanbatu.

Negeri Lama

4. Panai was stayed in Labuhan Bilik

Plus one Half – Bestuur was "Kampung Raja" Kingdom that stayed in Tanjung Medan.

B. THE PERIOD OF DUTCH COLONIAL

Absolutely, we didn't know when the Dutch Colonial came to Labuhanbatu. From the several collected explanation sayed that the Dutch Colonial came to here about 1825. But there was explanation told the Dutch Colonial came to Labuhanbatu after "Paderi War" finished (about 1831).

On the 1862 The Dutch Navy was commanded by "Bevel Hebee" came to Labuhanbatu Village (on the reaches of Labuhambilik town) across the Barumun river. On that Labuhanbatu Village, the Dutch made a concrete landing place. Gradually, that place became a landing place/port of ships. The place became a larger village. The name was "Pelabuhan Batu". Finally the name of these "Labuhanbatu", abbreviated became "Labuhanbatu". Then these name was attached and defined became a name of Labuhanbatu Regency Area.

Dalam perkembangan selanjutnya Pemerintah Kolonial Belanda secara juridis formal menetapkan Gouvernment Bisluit Nomor 2 Tahun 1867 tertanggal 30 September 1867 tentang pembentukan Afdeling Asahan yang meliputi 3 Onder Afdeling yaitu :

1. Onder Afdeling Batu Bara dengan Ibu Kota Labuhan Ruku
2. Onder Afdeling Asahan dengan Ibu Kota Tanjungbalai.
3. Onder Afdeling Labuhanbatu dengan Ibu Kota Kampung Labuhanbatu

Dengan demikian secara administratif pada mulanya Pemerintahan Wilayah Labuhanbatu adalah merupakan bagian dari wilayah Afdeling Asahan . Pada masa itu Afdeling dipimpin oleh seorang Asisten Residen (Bupati), sedangkan Onder Afdeling di Pimpin oleh seorang Controleur (Wedana).

Controleur Labuhanbatu pertama kali berkedudukan di Kampung Labuhanbatu kemudian pada Tahun 1895 dipindahkan ke Labuhan Bilik. Tahun 1924 dipindahkan ke Marbau, Tahun 1928 dipindahkan ke Aek Kota Batu dan pada Tahun 1932 dipindahkan ke Rantauprapat sampai Indonesia memproklamkan kemerdekaannya pada tanggal 17 Agustus 1945 kedudukan Controleur tetap di Rantauprapat.

In the future, on the formal juridicial, The Dutch Colonial government appointed permanently Gouvernment Bisluit number 2, 1867 dated September 30, 1867 about formation of Asahan Afdeling that consists of 3 Onder Afdeling , there were :

1. *Batubara Onder Afdeling with Labuhan Ruku Capital*
2. *Asahan Onder Afdeling with Tanjungbalai Capital*
3. *Labuhanbatu Onder Afdeling with Labuhanbatu Capital*

Then according to administrative, on the beginning, Labuhanbatu Regency Area was a part of Asahan Afdeling Area. On that moment, Afdeling was Commanded by Residency Asistant (Regent), even though Onder Afdeling was commanded by a Controleur (Chief of District).

At first, Labuhanbatu Controleur stayed in Labuhanbatu Village, then it was removed to Labuhan Bilik. On the 1924, it was removed to Marbau, on the 1928 to Aek Kota Batu and on the 1932 to Rantauprapat until Indonesia was proclaimed his independent on 17 August 1945, Controleur residence permanently on Rantauprapat.

C. ZAMAN PENJAJAHAN JEPANG

Pada Tahun 1942 bala tentara Dai Nippon (Jepang) menduduki seluruh Wilayah Indonesia. Selanjutnya pada tanggal 3 Maret 1942 Tentara Jepang mendarat di perupuk (Tanjung Tiram). Dari Perupuk sebahagian Tentara Jepang tersebut melanjutkan gerakan Pasukan untuk merebut Kota Tebing Tinggi dan selanjutnya Kota Medan. Dan sebahagian lagi bergerak ke Wilayah Tanjungbalai yang pada saat itu sebagai Pusat Pemerintahan Afdeling Asahan. Dari Asahan (Tanjung Balai) selanjutnya ke Wilayah Labuhanbatu untuk merebut Kota Rantauprapat.

Pada masa penjajahan Jepang Sistem Pemerintahan Hindia Belanda dilanjutkan dengan Sistem Pemerintahan Zelf Bestuur dan kekuasaan Sultan/Raja berlangsung. Untuk memonitoring kegiatan Pemerintahan yang dilaksanakan oleh Sultan/Raja, Pemerintah Jepang membentuk Fuku Bunsyuco.

Di samping itu istilah-istilah Pimpinan Tingkatan Pemerintahan diganti dari Bahasa Belanda ke Bahasa Jepang, antara lain :

1. Keresidenan diganti dengan Syuu dan Kepalaanya disebut dengan Syuu-cookan.
2. Regenschap (Kabupaten) diganti dengan Ken dan Kepalaanya disebut Ken-coo .

C. JAPANESE COLONIAL OCCUPATION

On the 1942, Dai Nippon (Japanese) Army, occupied all of Indonesia Area, on 3 Maret 1942, The Japanese Army landed on Perupuk (Tanjung Tiram). From Perupuk, a part of Japanese Army was continued to fight for Tebing Tinggi and Medan town. Another part of them moved to Tanjung Balai Area which on that time was as Central of Asahan Afdeling. Then from Asahan, (Tanjungbalai), they moved to Labuhanbatu Area to fight for Rantauprapat town.

On the Japanes Colonial, The Dutch Colonial Government system of Zelf Bestuur was continued by Sultan/Raja Commander, then the Japanes Government formed Fuku Bunsyuco to Control the Government activity which was doing by Sultan/Raja.

Beside of that, the name of Government Commander level was changed from Dutch to Japanese such as:

1. *Recidency was changed to "Syuu" and the Leader was called "Syuu-Cookan"*
2. *Regenchap (Regency) was changed to "Ken" amd the Leader was called "Ken - Coo"*

3. Stadgementhe (Pemerintah Kota) diganti dengan Si dan Kepalaanya disebut Si-coo.
4. Kampung/Desa disebut dengan Ku dan Kepalaanya disebut dengan Ku-coo.

D. SETELAH PROKLAMASI

Kekalahan Jepang pada Perang Asia Timur Raya, yaitu Jepang menyerah pada Sekutu tanggal 15 Agustus 1945 telah memberikan kesempatan kepada Bangsa Indonesia untuk merdeka sebagai bangsa yang berdaulat.

Kemudian dalam Sidangnya tanggal 19 Agustus 1945 oleh PPKI dicapai kesepakatan pembagian Wilayah Republik Indonesia dalam 8 Propinsi masing-masing, Jawa Barat, Jawa Tengah, Jawa Timur, Sumatera, Borneo, Sulawesi, Sunda Kecil dan Maluku.

Provinsi dibagi dalam Keresidenan yang dikepalai oleh Residen. Gubernur dan Residen dibantu oleh Komite Nasional Daerah, sedangkan kedudukan Kota (Gemeente) diteruskan.

Pada tanggal 2 Oktober 1945, Mr. Teuku Muhammad Hasan diangkat menjadi Gubernur Sumatera, kemudian pada tanggal 3 Oktober 1945 Gubernur Sumatera mengabarkan Proklamasi Kemerdekaan Republik Indonesia yang pada saat itu dihadiri

3. *Stadgementhe (Gouvernement) was changed to "S" and the Leader was called "Si-Coo"*
4. *Village was called "Ku" and the Leader was called "Ku - Coo".*

D. AFTER THE PROCLAMATION

The Japanese defeat on The Great East of Asia war where the Japanese surrendered to "Sekutu", on 15 August 1945, had given a chance to Indonesian to free as a Sovereign Nation.

In the meeting on August 1945 by PPKI was reached an agreement about distribution of Indonesia Republic Area in 8 Provinces, each one : West Java, Middle of Java, East Java, Sumatera, Borneo, Sulawesi. Small Sunda and Maluku.

The Province was distributed in the "Residency" which was commanded by Resident. Governor and Resident was helped by Area National Committee, even though the Town (gementee) residence was continued.

On 2 October 1945, Mr. Teuku Muhammad Hasan was appointed to be a Governor of North Sumatera , then on 3 October 1945, he told about the Proclamation of Indonesia Republic which on that time, was presented by Area delegation. When they returned

oleh Utusan/Wakil-Wakil Daerah. Sesampainya di daerah masing-masing Utusan Daerah tersebut mengadakan pertemuan dengan Pemuka-Pemuka Masyarakat untuk membentuk Komite Nasional Daerah (KND).

Pada tanggal 16 malam 17 Oktober 1945 bertempat di rumah dinas Kepala PLN Rantauprapat diadakan rapat dan secara resmi tanggal 17 Oktober 1945 dibentuk Komite Nasional Daerah Labuhanbatu dengan susunan Pengurus sebagai berikut :

- Penasehat : Abdul Hamid
Wakil Penasehat: dr. Hidayat
Ketua : Abdul Rahman
Wakil Ketua : Abu Tohir Hrp
Anggota :
1. Mardan
 2. Aminurrasyid
 3. M. Sarijan
 4. Dahlan Ganafiah
 5. Sutan Kadiaman Htg
 6. A. Manan Malik
 7. M. Sirait
 8. R. Sihombing
 9. Djalaluddin Hatta
 10. M. Hasah
 11. Muhammad Din

Dalam rapat tersebut juga ditetapkan bahwa Ketua (Abdul Rahman) sekaligus sebagai Kepala Pemerintahan.

Setelah terbentuknya Komite Nasional Daerah Labuhanbatu,

to each Area, they arranged a meeting with the leader of society to form an Area national Committee (KND).

On the night of 16 October 1945, on the Service House of Electrical Company in Rantauprapat, was arranged a meeting, and formally, Area National Committee of Labuhanbatu was formed with the Structure of Organizer such as :

- Adviser : Abdul Hamid
Deputy of Adviser : dr. Hidayat
Chairman : Abdul Rahman
Deputy of Chairman: Abu Tohir Hrp
Members :*
- 1. Mardan*
 - 2. Aminurrasyid*
 - 3. M. Sarijan*
 - 4. Dahlan Ganafiah*
 - 5. Sutan Kadiaman Htg*
 - 6. A. Manan Malik*
 - 7. M. Sirait*
 - 8. R. Sihombing*
 - 9. Djalaluddin Hatta*
 - 10. M. Hasah*
 - 11. Muhammad Din*

In the meeting the Chairman (Abdul Rahman) was defined as a Leader of Government.

After The Labuhanbatu Area Committee was formed, so Swapraja

maka Pemerintahan Swapraja di Labuhanbatu yang ada pada waktu itu menjadi berakhir. Tugas dan tanggung jawab Pemerintahan diambil alih dan dikuasai oleh Komite Nasional Daerah Labuhanbatu. Dengan demikian pada tanggal 17 Oktober 1945 secara resmi telah dibentuk Pemerintahan di Kabupaten Labuhanbatu yang dijalankan oleh Komite Nasional Daerah Labuhanbatu.

Adapun tugas pertama Komite Daerah Labuhanbatu ialah membentuk Team Penerangan untuk memberikan penerangan dan penyuluhan kepada masyarakat di kampung-kampung bahwa kemerdekaan Negara Republik Indonesia telah diproklamlirkan pada tanggal 17 Agustus 1945.

Dalam perkembangan berikutnya jalannya Pemerintahan di Kabupaten Labuhanbatu yang dilaksanakan oleh Komite Nasional Daerah sampai dengan awal Tahun 1946 kurang dapat berfungsi dengan baik. Hal ini akibat fokus pemikiran pada waktu itu lebih ditujukan untuk mempersiapkan perlawanan fisik kepada penjajah Belanda yang selalu berupaya merebut kembali ke Negara Republik Indonesia yang telah merdeka dan berdaulat sejak tanggal 17 Agustus 1945.

Pada bulan Maret 1946 terjadi Peristiwa Revolusi Sosial di Sumatera Timur (termasuk Labuhanbatu) yang mengakibatkan terganggunya

Government in Labuhanbatu was finished. Task and Responsibility of its was taken over and commanded by Labuhanbatu Area Committee, So on 17 October 1945, the Government in Labuhanbatu Regency was formed formally which was run by Labuhanbatu Area Committee.

The first task of them was forming the Information team to give information and instruction to Public in the villages that Independence of Indonesia Republic was proclaimed on 17 August 1945.

In the further development, Until the beginning of 1946, Labuhanbatu Regency Government which was performed by National Area Committee couldn't do their function correctly. These situation was resulted by the focus of idea on that time was preparing the physical opposition to The Dutch Colonial which always exerted to fight for Indonesia Republic which was independent and blessed on 17 Agustus 1945.

On the month of March, 1946 the Social Revolution of East Sumatera was happened (Included of Labuhanbatu), that was resulted the disturbance on the

roda Pemerintahan, Keamanan dan Ketertiban di Wilayah Labuhanbatu.

Kemudian pada tanggal 19 Juni 1946, Komite Nasional Daerah Keresidenan Sumatera Timur mengadakan Sidang Pleno bertempat di Jalan Sukamulia No. 13 Medan, yang antara lain menetapkan :

1. Komite Nasional Daerah berubah menjadi Dewan (Legislatif)
2. Menetapkan Sumatera Timur menjadi 6 Kabupaten masing-masing: Kabupaten Langkat, Deli Serdang, Karo, Simalungun, Asahan dan Labuhanbatu.

Karena situasi yang semakin gawat pada waktu itu (menjelang Agresi Militer I) Ibu Kota Keresidenan Sumatera Timur pindah dari Medan ke Tebing Tinggi. Selanjutnya pada tanggal 26 Juni 1946 Dewan (Legislatif) Keresidenan Sumatera Timur yang bersidang di Pabatu menetapkan antara lain : Mengangkat 6 orang Bupati untuk 6 Kabupaten di Keresidenan Sumatera Timur yang baru dibentuk sekaligus pengangkatan para Wedana di Wilayah Kabupaten tersebut, salah seorang di antara 6 Bupati yang diangkat tersebut adalah GAUSE GAUTAMA, Pimpinan Taman Siswa Kisaran diangkat menjadi Bupati Labuhanbatu.

Ketetapan dari Dewan Legislatif Keresidenan Sumatera Timur dimaksud selanjutnya dikukuhkan dengan Surat Keputusan Gubernur

Government, Safety and Regularity in Labuhanbatu.

Then on 19 June 1946, The Area National Committee of East Sumatera Residency performed " Pleno Session " on the Sukamulia Street Number 13 Medan, defined the point such as :

1. *Area National Committee was changed to Council (Legislative)*
2. *The East Sumatera was became 6 Regencies such as : Langkat, Deli serdang, Karo, Simalungun, Asahan and Labuhanbatu Regency.*

Because the situation was so much dangerous, (before the first Military Aggression) , the capital of East Sumatera Residency moved from Medan to Tebing Tinggi, then on 26 June 1946, the Council (Legislative) of East Sumatera Residency wich was met in Pabatu that formed such as : to lift up 6 persons Regents for 6 Regencies in East Sumatera Residency and also was formed Chief of district in that Regency Area. Anyone of them was Gause Gautama, The Leader of "Taman Siswa" Kisaran was lifted up became Labuhanbatu Regent.

The decision of the Council (East Sumatera Residency Legislative) was firmed by Governor of East Sumatera decree on 26 June 1946, on that

Sumatera pada tanggal 26 Juni 1946 dan malam itu juga dibawa dan ditandatangani di Pematang Siantar dan berlaku terhitung mulai tanggal 1 Juli 1946. Dengan demikian istilah Bupati mulai digunakan adalah sejak tanggal 1 Juli 1946 di 6 Kabupaten di Sumatera Timur termasuk Labuhanbatu, sedangkan Seketaris pada waktu itu disebut dengan istilah Komisi Redaktur diangkat Tagor Esra.

Antara tanggal 28 s/d 30 Juni 1946 dibentuklah Dewan (Legislatif) Kabupaten Labuhanbatu dengan susunan sebagai berikut :

Ketua : Abdul Manan Malik
Wakil Ketua : Sordang Siregar
Sekretaris : Arifin Siregar

Anggota-anggota :

1. Abd. Rahim Ja'far
2. Rusli Sihombing
3. Mardan
4. Abd. Mursyid Ja'far
5. Yakub Daulay
6. H. Solehuddin
7. Abd. Wahid
8. Abd. Hakim Yunus
9. Ibrahim Yusuf.

Selanjutnya dalam suatu upacara sederhana dihadapan Dewan Kabupaten Labuhanbatu dan undangan tanggal 2 Juli 1946 bertempat di rumah dinas Bupati Labuhanbatu yang sekarang, Gause Gautama dilantik menjadi Bupati Labuhanbatu. Kemudian pada saat itu pula diumumkan para Wedana (yang telah di SK Gubernur Sumatera) untuk 4 Kewedanaan yang baru dibentuk,

night, was bring and signatred on Pematang Siantar and was occurred on 1 July 1946 at 6 Regencies on East Sumatera (included of Labuhanbatu) and the secretary was called by Editor Comission, he was Tagor Esra.

The Council (Legislative) of Labuhanbatu Regency was formed between on 28 up to 30 June 1946, with the structure such as :

*Chairman : Abdul Manan Malik
Deputy of Chairman : Sordang Siregar
Secretary : Arifin Siregar*

Members :

- 1. Abd. Rahim Ja'far*
- 2. Rusli Sihombing*
- 3. Mardan*
- 4. Abd. Mursyid Ja'far*
- 5. Yakub Daulay*
- 6. H. Solehuddin*
- 7. Abd. Wahid*
- 8. Abd. Hakim Yunus*
- 9. Ibrahim Yusuf*

Then on 2 July 1946 in the presence of Labuhanbatu Regency Council and the other guests, with a simple ceremony was situated in the Regent House of Labuhanbatu now, Mr. Gause Gautama was celebrated to be a Regent of Labuhanbatu. Then on that moment also was published the chief of district (Which was dicided by Governor of Sumatera) to four districts which was formed, such as :

yaitu :

1. M. Sarijan untuk Kewedanaan Kualuh Leidong
2. Dahlan Ganifiah untuk Kewedanaan Kota Pinang
3. M. Samin Pakpahan untuk Kewedanaan Bilah
4. Usman Effendi untuk Kewedanaan Panai.

Dengan Ketetapan Surat Keputusan Residen Sumatera Timur Nomor : 674 tanggal 12 September 1946 terhitung mulai 1 Juli 1946 mengangkat para Asisten Wedana (Camat) di Labuhanbatu, sebagai berikut :

1. M. Sono Asisten Wedana Kualuh Hulu di Aek Kanopan
2. Amir Bakti Asisten Wedana Kualuh Hilir di Kampung Mesjid
3. Zainuddin Zein Asisten Wedana Aek Natas di Bandar Durian
4. Abdul Hamid Asisten Wedana Leidong di Leidong
5. Syarif Nasution Asisten Wedana Bilah Hulu di Rantauprapat
6. H. Hosein Asisten Wedana Bilah Hilir di Negeri Lama
7. Sanusi Siregar Asisten Wedana Marbau di Marbau
8. Iskandar Asisten Wedana Na IX-X di Aek Kota Batu
9. Manjoling Asisten Wedana Kota Pinang di Kota Pinang
10. Ramli Asisten Wedana Sei Kanan di Langga Payung
11. Ahmad Saleh Asisten Wedana Tanjung Medan di Tolan

1. M. Sarijan to Kualuh Hulu District
2. Dahlan Ganifiah to Kota Pinang District
3. M. Samin Pakpahan to Bilah District
4. Usman Effendi to Panai District.

With the Decree of East Sumatera Residency Number : 647 on 12 September 1946 counted on 1 July 1946 was lifted up 13 Assintances of Regency (Regent) on Labuhanbatu as follows :

1. M. Sono elected as Assistance of Kualuh Hulu Regency at Aek Kanopan
2. Amir Bakti elected as Assistance of Kualuh Hilir at Kampung Mesjid
3. Zainuddin Zein elected as Assistance of Aek Natas at Bandar Durian
4. Abdul Hamid elected as Assistance of Ledong at Ledong.
5. Syarif Nasution elected as Assistance of Bilah Hulu at Rantauprapat
6. H. Hosein elected as Assistance of Bilah Hilir at Negeri Lama
7. Sanusi Siregar elected as Assistance of Marbau at Marbau
8. Iskandar elected as Assistance of NA IX-X at Aek Kota Batu
9. Manjoling elected as Assistance of Kota Pinang at Kota Pinang
10. Ramli elected as Assistance of Sei Kanan at Langga Payung
11. Ahmad Saleh elected as Assistance

12. Syah Jauhari Asisten Wedana Panai Tengah di Labuhan Bilik
13. Abdul Majid Asisten Wedana Panai Hilir di Sei Berombang

Pada tanggal 10 Desember 1984 Pembentukan Kabupaten Labuhanbatu disahkan dengan Keputusan Komisariat Pemerintahan Pusat (KOPEMSUS) Nomor : 89/KOM/U yang wilayahnya sebagaimana yang telah ditetapkan dalam Sidang Pleno Komite Nasional Daerah Keresidenan Sumatera Utara Tanggal 19 Juni 1946.

Adapun nama-nama Bupati Pemerintahan Kabupaten Labuhanbatu sejak tanggal 17 Oktober 1945 sampai dengan sekarang sebagai berikut :

1. ABDUL RAHMAN (Ketua KND/ Kepala Pemerintahan, 17 Oktober 1945-30 Juni 1946)
2. GAUSE GAUTAMA (1946-1947)
3. SYAHBUDDIN SIREGAR (Pj) (1947-1948)
4. DJAMALUDDIN TAMBUNAN (1948-1951)
5. ABDUL WAHID ER (1951-1954)
6. IBNU SAADAN (1954-1956)
7. T. BADJA PURBA (1956-1958)
8. FACHRUDDIN NASUTION (1958-1959)
9. YAHYA YAKUB (1959-1961)
10. H. IDRIS HASIBUAN

of Tanjung Medan at Tolan

12. *Syah Jauhari elected as Assistance of Panai Tengah at Labuhanbilik*
13. *Abdul Majid elected as Assistance of Panai Hilir at Sei Berombang*
On 10 December 1984, the formation of Labuhanbatu Regency was legitimated by the decree of Central Government Commisioner (KOPEMSUS) Number : 89/KOM/U which the area was confirmed in the " Pleno " session of North Sumatera Residency Area National Comitee date 19 June 1946.

As for the names of Regent of Labuhanbatu Regency Government since 17 October 1945 till now such as :

1. *ABDUL RAHMAN (Chief of KND/ Chief of Government, 17 October 1945-30 June 1946)*
2. *GAUSE GAUTAMA (1946-1947)*
3. *SYAHBUDDIN SIREGAR (Pj) (1947-1948)*
4. *DJAMALUDDIN TAMBUNAN (1948-1951)*
5. *ABDUL WAHID ER (1951-1954)*
6. *IBNU SAADAN (1954-1956)*
7. *T. BADJA PURBA (1956-1958)*
8. *FACHRUDDIN NASUTION (1958-1959)*
9. *YAHYA YAKUB (1959-1961)*
10. *H. IDRIS HASIBUAN (1961-1966)*
11. *H. IWAN MAKSUM*

- | | |
|--------------------------------------|--------------------------------------|
| (1961-1966) | (1966-1974) |
| 11. H. IWAN MAKSUM | 12. H. ASROL ADAM |
| (1966-1974) | (1974-1979) |
| 12. H. ASROL ADAM | 13. H. DJALALUDDIN PANE |
| (1974-1979) | (1979-1984) |
| 13. H. DJALALUDDIN PANE | 14. ABDUL MANAN |
| (1979-1984) | (1984-1989) |
| 14. ABDUL MANAN | 15. H. ALI HANAFIAH |
| (1984-1989) | (1989-1994) |
| 15. H. ALI HANAFIAH | 16. Drs. H.B. ISPENSYAH RAMBE |
| (1989-1994) | (1994-1999) |
| 16. Drs. H.B. ISPENSYAH RAMBE | 17. Drs. HR. HADISISWOYO Al Haj |
| (1994-1999) | (1999-2000) |
| 17. Drs. HR. HADISISWOYO Al Haj | 18. H.T. MILWAN |
| (1999-2000) | (2000 -2005) |
| 18. H.T. MILWAN | 19. SYAPARUDDIN, SH |
| (2000 -2005) | (2005) |
| 19. SYAPARUDDIN, SH | 20. H. T. MILWAN |
| (2005) | (2005 – 2010) |
| 20. H. T. MILWAN | 21. Dr. H. Tigor Panusunan Siregar, |
| (2005 – 2010) | Sp.PD |
| 21. Dr. H. Tigor Panusunan Siregar, | (2010 – 2015) |
| Sp.PD | 22. H. Pangonal Harahap, S.H., M.Si |
| (2010 – 2015) | (2016- 2018) |
| 22. H. Pangonal Harahap, S.H., M.Si | 23. H. Andi Suhaimi Dalimunthe, S.T, |
| (2016- 2018) | M.T |
| 23. H. Andi Suhaimi Dalimunthe, S.T, | (2018- Now) |
| M.T | |
| (2018- Sekarang) | |

E. PEMEKARAN LABUHANBATU

Pada tahun 2008 kabupaten Labuhanbatu mengalami pemekaran wilayah menjadi 3 kabupaten yaitu Kabupaten Labuhanbatu, Kabupaten Labuhanbatu Selatan dan Kabupaten Labuhanbatu Utara.

Setelah pemekaran wilayah

E. PARTITION OF LABUHANBATU

At the year of 2008, Labuhanbatu regency was divided of 3 regency: Labuhanbatu, South Labuhanbatu and North Labuhanbatu Regency.

tersebut, Kabupaten Labuhanbatu hanya terdiri dari 9 Kecamatan yaitu :

1. Bilah Hulu
2. Pangkatan
3. Bilah Barat
4. Bilah Hilir
5. Panai Hulu
6. Panai Tengah
7. Panai Hilir
8. Rantau Selatan
9. Rantau Utara

After the partition, Labuhanbatu Regency consist of 9 districts :

1. *Bilah Hulu*
2. *Pangkatan*
3. *Bilah Barat*
4. *Bilah Hilir*
5. *Panai Hulu*
6. *Panai Tengah*
7. *Panai Hilir*
8. *Rantau Selatan*
9. *Rantau Utara*

<https://labuhanbatukab.bps.go.id>

PENJELASAN UMUM/EXPLANATORY NOTES

Tanda-tanda, satuan-satuan, dan lain-lainnya yang digunakan dalam publikasi ini adalah sebagai berikut:

Symbols, measurement units, and acronyms which are used in this publication, are as follows:

1. TANDA-TANDA/SYMBOLS

Data tidak tersedia/Data not available	: ...
Tidak ada atau nol /Null or zero	: -
Data dapat diabaikan/Data negligible	: 0
Tanda decimal/Decimal point	: ,
Data tidak dapat ditampilkan/Not applicable	: NA
Angka estimasi/Estimated figures	: e
Angka diperbaiki/Revised figures	: r
Angka sementara/Preliminary figures	: x
Angka sangat sementara/Very preliminary figures	: xx
Angka sangat sangat sementara/Very very preliminary figures	: xxx

2. SATUAN/UNITS

barel/barrel	: 158,99 liter/litres = 1/6,2898 m ³
hektar (ha)/hectare (ha)	: 10 000 m ²
kilometer (km)/kilometres (km)	: 1 000 meter/meters (m)
knot/knot	: 1,8523 km/jam (km/hour)
kuintal/quintal	: 100 kg
KWh	: 1 000 Watt hour
MWh	: 1 000 KWh
liter (untuk beras)/litre (for rice)	: 0,80 kg
MMSCF	: 1/35,3 m ³
metrik ton (m.ton)/metric ton (m. ton)	: 0,98421 long ton = 1 000 kg
ons/ounce	: 28,31 gram/grams
ton	: 1 000 kg

Satuan lain: buah, dus, butir, helai/lembar, kaleng, batang, pulsa, ton kilometer (ton-km), jam, menit, persen (%).

Other units: unit, pack, pieces, sheet, tin, pulse, ton-kilometres(ton-km), hour, minute, percent (%).

Perbedaan angka di belakang koma disebabkan oleh pembulatan angka.
The difference in decimal numbers is caused by rounding.

DAFTAR SINGKATAN/ LIST OF ABBREVIATIONS

SI	: Stasiun Iklim
SIMPK	: Stasiun Meteorologi Pertanian Khusus
t.t	: Tempat tidur
BCG	: Bacillus Calmette Guerin
DPT	: Difteri, Pertusis, Tetanus
TT	: Tetanus Toxoid
IOT	: Industri Obat Tradisional/ <i>Traditional Medicine Industry</i>
IKOT	: Industri Kecil Obat Tradisional/ <i>Traditional Medicine Small</i>
Alkes	: Alat kesehatan/ <i>Health Kits</i>
PKRT	: Perbekalan Kesehatan Rumah tangga/ <i>Household Health Logistics</i>
Kompl	: Komplemen/ <i>Complement</i>
IRTP	: Industri Pangan Produksi Rumah Tangga/ <i>Foods Home Industry</i>
PBF	: Pedagang Besar Farmasi/ <i>Pharmacy Whole-seller</i>
GFK	: Gudang Farmasi Kab/Kota/Regency/ <i>Municipality Pharmacy Warehouse</i>
RB	: Rumah Bersalin/ <i>Delivery House</i>
Pustu	: Puskesmas pembantu/ <i>Auxiliary Public Health Center</i>
BP	: Balai Pengobatan/ <i>Polyclinic</i>
TPS	: Tempat Pembuangan Sementara / <i>landfill</i>
Jamkesmas	: Jaminan kesehatan masyarakat miskin/ <i>Poor public health insurance</i>
PJKMU	: Program Jaminan Kesehatan Masyarakat Umum
SIUP	: Surat Ijin Usaha Perdagangan/ <i>Trading Permission Letter</i>
TDP	: Tanda Daftar Perusahaan/ <i>Company Registration Identity</i>
API	: Angka Pengenal Importir/ <i>Importer's Identity Number</i>

Statistik Kunci, 2018–2020 Key Statistics, 2018–2020

Rincian/Description	Satuan/Unit	2018	2019	2020
(1)	(2)	(3)	(4)	(5)
SOSIAL/SOCIAL				
Penduduk ¹ / Population ¹	orang/ people	486 480	494 178	493 889
Tingkat Partisipasi Angkatan Kerja (TPAK) ² / Labor Force Participation Rate ²	%	67,94 ³	62,39 ³	64,91 ³
Tingkat Pengangguran Terbuka (TPT) ² / Open Unemployment Rate (OUR) ²	%	6,98 ³	5,70 ³	6,05 ³
Penduduk Miskin ⁴ / Poor People ⁴	ribu orang/ thousand people	41,70	41,52	42,17
Persentase Penduduk Miskin ⁴ / Percentage of Poor People ⁴	%	8,61	8,44	8,44
Indeks Pembangunan Manusia (IPM) ⁵ / Human Development Index (HDI) ⁵	%	71,39	71,94	72,01
EKONOMI/ECONOMIC				
PDRB Harga Berlaku ⁶ / GRDP at Current Price ⁶	milyar rupiah/ billion rupiahs	31 302.58	33 610.43 ^x	34 653,18 ^{xx}
PDRB Harga Konstan ⁶ / GRDP at Constant Price ⁶	milyar rupiah/ billion rupiahs	22 112.34	23 232.71 ^x	23 252,75 ^{xx}
Laju Pertumbuhan Ekonomi ⁷ / Economic Growth ⁷	%	5,06	5,07 ^x	0,09 ^{xx}
Pengeluaran Konsumsi Rumah Tangga ^{6,8} / Household Consumption Expenditure ^{6,8}	milyar rupiah/ billion rupiahs	15 285.27 ^x	16 164.98 ^{xx}	...
Pengeluaran Konsumsi LNPRT ^{6,8} / NPISH Consumption Expenditure ^{6,8}	milyar rupiah/ billion rupiahs	219.20 ^x	240.85 ^{xx}	...
Pengeluaran Konsumsi Pemerintah ^{6,8} / Government Consumption Expenditure ^{6,8}	milyar rupiah/ billion rupiahs	1 350.31 ^x	1 374.10 ^{xx}	...
Pembentukan Modal Tetap Bruto ^{6,8} / Gross Fixed Capital Formation ^{6,8}	milyar rupiah/ billion rupiahs	7 398.96 ^x	7 760.70 ^{xx}	...
Perubahan Inventori ^{6,8} / Changes in Inventories ^{6,8}	milyar rupiah/ billion rupiahs	838.16 ^x	911.83 ^{xx}	...
Net Ekspor Barang dan Jasa ^{6,8} / Net Exports of Goods and Services ^{6,8}	milyar rupiah/ billion rupiahs	6 210.69 ^x	7 157.96 ^{xx}	...
Gini Ratio/ Gini Ratio	-	0,294	0,277	...

- Catatan/Notes: ¹ Hasil proyeksi penduduk Labuhanbatu 2010–2035 (pertengahan tahun/June), dan SP2020 (September) / The result of Labuhanbatu population projection 2010–2035 (mid year/June), and Population Census 2020 (September)
- ² Kondisi Agustus/Condition at August
- ³ Menggunakan penimbang hasil proyeksi penduduk tahun 2010–2035/Weighted by the 2010–2035 population projection
- ⁴ Kondisi Maret/Condition at March
- ⁵ Sejak tahun 2010, IPM dihitung dengan metode baru. Komponen IPM metode baru adalah angka harapan hidup saat lahir, harapan lama sekolah, rata-rata lama sekolah, dan pengeluaran per kapita/Since 2010, HDI was calculated

using new method. New HDI component are life expectancy at birth, expected years of schooling, means years of schooling, and expenditure per capita

- ⁶ Mulai tahun 2010 mengadopsi *System of National Account 2008 (SNA 2008)*/Since 2010 is in line with *System of National Account 2008 (SNA 2008)*
- ⁷ Sebelum 2011 menggunakan tahun dasar 2000 (2000=100), mulai 2011 menggunakan tahun dasar 2010 (2010=100)/Before 2011 using 2000 base year (2000=100), since 2011 using 2010 base year (2010=100)
- ⁸ Klasifikasi PDRB Menurut Pengeluaran/*Classification of GRDP by type of Expenditure*

<https://labuhanbatukab.bps.go.id>

01

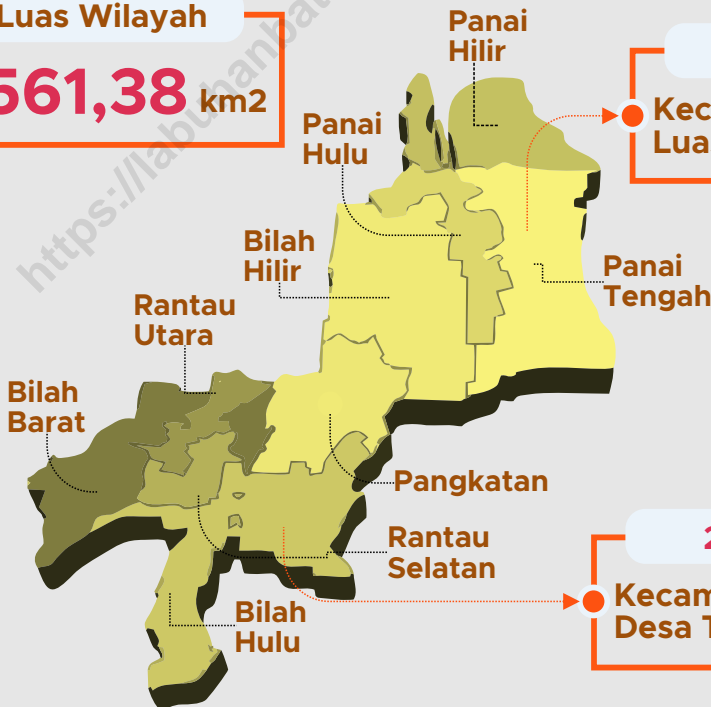
GEOGRAFI DAN IKLIM
GEOGRAPHY AND CLIMATE

LUAS WILAYAH
LABUHANBATU

2020

Luas Wilayah

2.561,38 km²



483,74 km²

Kecamatan dengan Luas Terbesar

24 Desa

Kecamatan dengan Desa Terbanyak

PENJELASAN TEKNIS

1. Secara astronomis, Kabupaten Labuhanbatu terletak di antara 1041' – 2044' Lintang Utara dan 99°33' – 100°22' Bujur Timur dengan ketinggian 0 sampai 700 meter di atas permukaan laut.
2. Berdasarkan posisi geografisnya, Kabupaten Labuhanbatu memiliki batas-batas: Utara – Selat Malaka dan Kabupaten Labuhanbatu Utara; Selatan – Kabupaten Labuhanbatu Selatan dan Kabupaten Padang Lawas Utara; Barat – Kabupaten Labuhanbatu Utara; Timur – Provinsi Riau.
3. Kabupaten Labuhanbatu terdiri dari 9 kecamatan dan 98 desa/kelurahan definitif, yaitu:
 - Kecamatan Bilah Hulu; terdiri dari 24 desa;
 - Kecamatan Pangkatan; terdiri dari 7 desa;
 - Kecamatan Bilah Barat; terdiri dari 10 desa;
 - Kecamatan Bilah Hilir; terdiri dari 11 desa dan 2 kelurahan;
 - Kecamatan Panai Hulu; terdiri dari 7 desa;
 - Kecamatan Panai Tengah; terdiri dari 9 desa dan 1 kelurahan;
 - Kecamatan Panai Hilir; terdiri dari 7 desa dan 1 kelurahan.
 - Kecamatan Rantau Selatan; terdiri dari 9 kelurahan.

TECHNICAL NOTES

1. *Astronomically, Labuhanbatu regency is located between 1041' - 2044' North latitude and 99° 33' - 100° 22' east longitude at an altitude of 0 to 700 meters above sea level.*
2. *Based on its geographic position, Labuhanbatu regency has boundaries: North – Malaka Strait and Labuhanbatu Utara Regency; South - Labuhanbatu Selatan Regency and Padang Lawas Utara Regency; West - Labuhanbatu Utara Regency; East - Riau Province.*
3. *Labuhanbatu Regency consists of 9 sub-districts and 98 definitive villages, namely:*
 - *Subdistrict of Bilah Hulu; consists of 24 villages;*
 - *Subdistrict of Pangkatan; consists of 7 villages;*
 - *Subdistrict of Bilah Barat; consists of 10 villages;*
 - *Subdistrict of Bilah Hilir; consists of 11 villages and two urban villages;*
 - *Subdistrict of Panai Hulu; consists of 7 villages;*
 - *Subdistrict of Panai Tengah; consists of 9 villages and one village;*
 - *Subdsitriict of Panai Hilir; consists of seven villages and one village;*
 - *Subdistriict of Rantau Selatan;*

- Kecamatan Rantau Utara; terdiri dari 10 kelurahan.
- Subdistrict of Rantau Utara; consists of 10 villages.

<https://labuhanbatukab.bps.go.id>

ULASAN

Kabupaten Labuhanbatu adalah salah satu daerah yang berada di kawasan Pantai Timur Sumatera Utara. Secara geografis, Kabupaten Labuhanbatu berada pada 1041' – 2044' Lintang Utara, 99°33' – 100°22' Bujur Timur dengan ketinggian 0 sampai dengan 700 meter di atas permukaan laut.

Kabupaten ini menempati area seluas 2.561,38 Km² yang terbagi menjadi 9 Kecamatan dan 98 desa/kelurahan definitif. Area Kabupaten Labuhanbatu di sebelah utara berbatasan dengan Selat Malaka dan Kabupaten Labuhanbatu Utara, di sebelah selatan berbatasan dengan Kabupaten Labuhanbatu Selatan dan Padang Lawas Utara, di sebelah barat berbatasan dengan Kabupaten Labuhanbatu Utara, dan di sebelah timur berbatasan dengan Provinsi Riau.

Musim kemarau dan musim hujan biasanya ditandai dengan banyaknya hari hujan dan volume curah hujan pada bulan terjadinya musim. Selama tahun 2020, hari hujan terbanyak terjadi di bulan Mei sebanyak 24 hari dengan rata-rata curah hujan 347,10 mm³.

DESCRIPTION

The Labuhanbatu Regency is located on 1041' – 2044' North Latitude, 99 ° 33' – 100 ° 22' East Longitude and 0 – 700 m above sea level, so it makes Labuhanbatu as one of the east coast regencies in Sumatera Utara Province.

The area of Labuhanbatu is 2.561,38 Km², was further subdivided into 9 districts and 98 villages. At north the Labuhanbatu Regency borders on Malaka Strait and Labuhanbatu Utara Regency, at south it borders on Labuhanbatu Selatan Regency and Padang Lawas Utara Regency, at west it borders on Labuhanbatu Utara Regency, and at east it borders on Riau Province.

Dry season and rainy season usually marked with the number of rainy days and the volume of rainfall in each season. In 2020, the number of rainy days most occurred in October that is 24 days with average of rainfall 347,10 mm³.

1.1 GEOGRAFI GEOGRAPHY

Tabel
Table 1.1.1 **Luas Daerah dan Jumlah Pulau Menurut Kecamatan di Kabupaten Labuhanbatu, 2020**
Total Area and Number of Islands by Subdistrict in Labuhanbatu Regency, 2020

Kecamatan <i>Subdistrict</i>	Ibukota Kecamatan <i>Capital of Subdistrict</i>	Luas <i>Total Area</i> (km ² /sq.km)
(1)	(2)	(3)
Bilah Hulu	Aek Nabara	293,23
Pangkatan	Pangkatan	355,47
Bilah Barat	Janji	202,98
Bilah Hilir	Negeri Lama	430,83
Panai Hulu	Tanjung Sarang Elang	276,31
Panai Tengah	Labuhan Bilik	483,74
Panai Hilir	Sei Berombang	342,03
Rantau Selatan	Sioldengan	64,32
Rantau Utara	Rantauprapat	112,47
Labuhanbatu	Rantauprapat	2 561,38

Lanjutan Tabel/*Continued Table* 1.1.1

Kecamatan <i>Subdistrict</i>	Persentase terhadap Luas Kabupaten <i>Percentage to Regency Area</i>	Jumlah Pulau <i>Number of Islands</i>
(1)	(4)	(5)
Bilah Hulu	11,45	-
Pangkatan	13,88	-
Bilah Barat	7,92	-
Bilah Hilir	16,82	-
Panai Hulu	10,79	-
Panai Tengah	18,89	-
Panai Hilir	13,35	-
Rantau Selatan	2,51	-
Rantau Utara	4,39	-
Labuhanbatu	100,00	-

Catatan/Note: ...

Sumber/Source: BPS Kabupaten Labuhanbatu/ *Statistics of Labuhanbatu Regency*
Kantor Wilayah Badan Pertanahan Nasional Provinsi Sumatera Utara/
National Land Agency of Provincial Office of Sumatera Utara Province

Tabel 1.1.2 **Tinggi Wilayah dan Jarak ke Ibukota Kabupaten Menurut Kecamatan di Kabupaten Labuhanbatu, 2020**
Altitude and Distance to the Capital of Regency by Subdistrict in Labuhanbatu Regency, 2020

Kecamatan Subdistrict	Tinggi Wilayah (mdpl) Altitude (m a.s.l)	Jarak ke Ibukota Kabupaten (km) Distance to the Capital of Regency (km)
(1)	(2)	(3)
Bilah Hulu	500 - 700	19
Pangkatan	0 - 7	30
Bilah Barat	500	6
Bilah Hilir	0 - 7	56
Panai Hulu	1,6	89
Panai Tengah	1,6	91
Panai Hilir	0 - 12	101
Rantau Selatan	43	1
Rantau Utara	43	-
Labuhanbatu	0 - 700	-

Catatan/Note: ...

Sumber/Source: BPS Kabupaten Labuhanbatu/ *Statistics of Labuhanbatu Regency*

1.2 IKLIM CLIMATE

Tabel 1.2.1 Pengamatan Unsur Iklim Menurut Bulan di Stasiun
Table 1.2.1 Klimatologi Deli Serdang, 2020
*Observation of Climate Elements By Months at Deli Serdang
 Climatology Station, 2020*

Bulan Month	Suhu/Temperature (°C)			Kelembaban/Humidity (%)		
	Minimum	Rata-rata Average	Maksimum Maximum	Minimum	Rata-rata Average	Maksimum Maximum
(1)	(2)	(3)	(4)	(5)	(6)	(7)
Januari/January	21,00	28,37	32,80	59,00	79,57	98,00
Februari/February	22,60	28,45	33,00	60,00	80,12	100,00
Maret/March	23,20	29,61	36,00	53,00	76,94	97,00
April/April	24,00	29,86	34,80	53,00	76,09	98,00
Mei/May	23,20	29,69	34,40	53,00	79,20	98,00
Juni/June	22,60	29,36	34,20	53,00	78,51	98,00
Juli/July	23,20	28,70	34,00	56,00	79,38	98,00
Agustus/August	22,60	29,44	35,20	53,00	76,90	100,00
September/September	22,00	28,76	34,40	54,00	78,86	100,00
Oktober/October	23,60	28,97	35,80	46,00	78,51	98,00
November/November	22,80	28,11	33,00	61,00	81,78	98,00
Desember/December	22,60	27,96	32,20	59,00	81,75	98,00

Lanjutan Tabel/*Continued Table 1.2.1*

Bulan Month	Kecepatan Angin (m/det) Wind Velocity (m/sec)			Tekanan Udara/Atmospheric Pressure (mb)		
	Minimum	Rata-rata Average	Maksimum Maximum	Minimum	Rata-rata Average	Maksimum Maximum
(1)	(8)	(9)	(10)	(11)	(12)	(13)
Januari/January	<i>calm</i>	1,18	6,17	1 005,30	1 009,25	1 014,10
Februari/February	<i>calm</i>	1,18	6,17	1 004,50	1 009,67	1 013,60
Maret/March	<i>calm</i>	1,33	7,20	1 002,90	1 008,46	1 013,40
April/April	<i>calm</i>	1,14	5,66	1 001,60	1 008,08	1 011,60
Mei/May	<i>calm</i>	1,01	5,66	1 001,00	1 006,91	1 012,40
Juni/June	<i>calm</i>	0,93	5,66	1 003,30	1 006,95	1 011,30
Juli/July	<i>calm</i>	1,31	7,72	1 003,00	1 006,59	1 010,00
Agustus/August	<i>calm</i>	1,28	6,17	1 002,30	1 006,65	1 013,80
September/September	<i>calm</i>	0,87	6,69	1 002,60	1 007,21	1 011,50
Oktober/October	<i>calm</i>	0,98	9,77	1 001,90	1 006,78	1 011,10
November/November	<i>calm</i>	1,06	5,66	1 003,50	1 007,94	1 011,70
Desember/December	<i>calm</i>	1,52	5,66	1 003,50	1 007,73	1 011,70

Lanjutan Tabel/*Continued Table 1.2.1*

Bulan Month	Jumlah Curah Hujan Number of Precipitation (mm)	Jumlah Hari Hujan (hari) Number of Rainy Days (day)	Penyinaran Matahari Duration of Sunshine (%)
(1)	(14)	(15)	(16)
Januari/January	191,90	8	72,38
Februari/February	133,20	11	59,44
Maret/March	38,20	7	75,04
April/April	151,00	15	58,33
Mei/May	347,10	24	59,80
Juni/June	297,50	17	63,67
Juli/July	184,10	19	63,06
Agustus/August	278,70	12	63,54
September/September	366,70	23	52,38
Oktober/October	263,50	19	42,86
November/November	202,70	22	36,54
Desember/December	286,20	22	43,02

Catatan/Note: ...

Sumber/Source: Stasiun Klimatologi Deli Serdang/ Deli Serdang - Meteorology, Climatology, and Geophysics Agency

02


PEMERINTAHAN
GOVERNMENT

PNS DI LABUHANBATU


2020

Jumlah PNS Pemerintah
Kab. Labuhanbatu **5.010** orang

Persentase
PNS Laki-Laki
34,45%



Persentase
PNS Perempuan
65,55%



PENJELASAN TEKNIS**TECHNICAL NOTES**

- | | |
|--|--|
| <p>1. Susunan pemerintahan Kabupaten Labuhanbatu periode 2014–2019 terdiri dari bupati, wakil bupati, sekretariat daerah, sekretariat DPRD, dinas daerah, lembaga teknis daerah, kecamatan, dan kelurahan.</p> | <p>1. <i>The composition of government administration of Labuhanbatu 2014-2019 period consists of regent, vice regent, regional secretariat, the secretariat of Parliament, local services, regional technical agencies, Subdistricts, and villages.</i></p> |
| <p>2. Sekretariat Daerah dipimpin oleh Sekretaris Daerah. Sekretaris Daerah Kabupaten/Kota diangkat dan diberhentikan oleh Gubernur atas usul Bupati/Wali Kota sesuai dengan peraturan perundang-undangan karena kedudukannya sebagai pembina pegawai negeri sipil di daerahnya.</p> | <p>2. <i>Regional Secretariat headed by the Regional Secretary. Subdistrict Secretary / City appointed and dismissed by the Governor upon the recommendation of the Regent / Mayor in accordance with the legislation due to its position as the supervisor of the civil services in the region.</i></p> |
| <p>3. Sekretariat DPRD dipimpin oleh Sekretaris DPRD. Sekretaris DPRD Kabupaten/Kota diangkat dan diberhentikan oleh Bupati/Wali Kota dengan persetujuan DPRD Kabupaten/Kota.</p> | <p>3. <i>Parliament Secretariat headed by the Secretary of Parliament. Secretariat of the District / Municipal appointed and dismissed by the Regent / Mayor with the approval of Regency / City Parliament.</i></p> |
| <p>4. Dinas Daerah merupakan unsur pelaksana otonomi daerah. Dinas daerah dipimpin oleh kepala dinas yang diangkat dan diberhentikan oleh kepala daerah dari pegawai negeri sipil yang memenuhi syarat atas usul Sekretaris Daerah.</p> | <p>4. <i>Local Services is the implementing element of regional autonomy. Local services is led by head of department who is appointed and dismissed by the head of regional from the civil servants who are qualified at the proposal of the Regional Secretary.</i></p> |
| <p>5. Lembaga Teknis Daerah merupakan unsur pendukung</p> | <p>5. <i>Regional Technical Agencies is the supporting element of the</i></p> |

tugas kepala daerah dalam penyusunan dan pelaksanaan kebijakan daerah yang bersifat spesifik berbentuk badan, kantor, atau rumah sakit umum daerah. Dipimpin oleh kepala badan, kepala kantor, atau kepala rumah sakit umum daerah yang diangkat oleh kepala daerah dari pegawai negeri sipil yang memenuhi syarat atas usul Sekretaris Daerah.

task of the head of regional in the preparation and implementation of regional policies that are specific in the form of entity, office, or Subdistrict hospitals. Chaired by the head of the body, the head office, or the head of Subdistrict general hospitals appointed by the the head of regional from the civil servants who are qualified at the proposal of the Regional Secretary.

6. Kecamatan dibentuk di wilayah Kabupaten/Kota dengan Perda Kabupaten/Kota yang berpedoman pada Peraturan Pemerintah. Kecamatan dipimpin oleh seorang camat yang dalam pelaksanaan tugasnya memperoleh pelimpahan sebagian wewenang bupati atau wali kota untuk menangani sebagian urusan otonomi daerah.

6. *Subdistrict was formed in the Subdistrict / city with the local regulation of Regency / City which are based on Government Regulation. SubSubdistrict is led by a Subdistrict head – camat - who in the performance of his duties obtain partial delegation of the authority of the regent or mayor to handle some of regional autonomy affairs.*

7. Kelurahan dibentuk di wilayah kecamatan dengan Perda Kabupaten/Kota yang berpedoman pada Peraturan Pemerintah. Lurah diangkat oleh Bupati/Wali Kota atas usul Camat dari pegawai negeri sipil yang menguasai pengetahuan teknis pemerintahan dan memenuhi persyaratan sesuai dengan peraturan perundang-undangan.

7. *Kelurahan was formed in the subSubdistricts with the local regulation of Regency / City which are based on Government Regulation. Lurah is appointed by the Regent / Mayor upon the recommendation of Camat from the civil servants who master the technical knowledge of government and meet the requirements in accordance with legislation.*

8. Realisasi Penerimaan dan Pengeluaran Pemerintah Provinsi adalah realisasi/perhitungan

8. *Actual revenue and expenditure of Provincial Government is the realization/provincial budget*

APBD Provinsi pada tiap tahun anggaran.

calculations for every fiscal year.

- | | |
|--|--|
| <p>9. Pendapatan Asli Daerah (PAD) adalah pendapatan yang diperoleh daerah yang dipungut berdasarkan peraturan daerah sesuai dengan peraturan perundang-undangan, guna keperluan daerah yang bersangkutan dalam membiayai kegiatannya.</p> | <p>9. <i>Original Local Government Revenue is revenue that withheld based on local regulations in accordance with the legislation, for the purposes of financing their activities.</i></p> |
| <p>10. Dana Perimbangan adalah dana yang bersumber dari pendapatan APBN yang dialokasikan kepada Daerah untuk mendanai kebutuhan daerah dalam rangka pelaksanaan desentralisasi.</p> | <p>10. <i>Balanced Budget is the fund coming from the state budget that allocated to regions to fund their needs in the context of decentralization.</i></p> |
| <p>11. Lain-lain Pendapatan yang Sah adalah pendapatan lainnya dari pemerintah pusat dan atau dari instansi pusat, serta dari daerah lainnya.</p> | <p>11. <i>Other Legal Revenue is other income that coming from the central government and or from the central agencies, as well as from other local government.</i></p> |

ULASAN

Pemerintahan Kabupaten Labuhanbatu dipimpin oleh seorang Bupati. Kabupaten Labuhanbatu terdiri dari 9 Kecamatan yang terbagi menjadi 98 desa/kelurahan.

Dari hasil pemilu 2019, ada 45 orang wakil rakyat dari 11 partai yang duduk sebagai anggota DPRD Kabupaten Labuhanbatu, dimana yang terbanyak berasal dari Partai Golkar sebanyak 10 orang. Anggota DPRD terdiri dari 36 orang laki-laki dan 9 orang perempuan. Sepanjang tahun 2020, DPRD Kabupaten Labuhanbatu telah menghasilkan 24 keputusan yang terdiri dari 3 Peraturan Daerah, 13 Keputusan DPRD, 6 Keputusan Pimpinan DPRD, dan 2 keputusan lainnya.

Jumlah Pegawai Negeri Sipil di Labuhanbatu pada tahun 2020 sebanyak 5.010 orang, yang terdiri dari 29 orang bergolongan I, 869 orang bergolongan II, 2.930 orang bergolongan III, dan 1.182 orang bergolongan IV. Berdasarkan tingkat pendidikan, sebagian besar PNS tersebut merupakan tamatan sarjana yaitu sebanyak 3.041 orang.

DESCRIPTION

The Government of Labuhan batu Regency is headed by a Regent. It's consist of 9 Subdistricts and 98 villages/ kelurahan

There were 45 parliament members of Labuhanbatu Regency from 11 parties from general election 2019, where the most members came from fraction of Partai Golkar as many as 10 members. Parliament members consist of 36 men and 9 women. In the year of 2020, Labuhanbatu Regency parliament made 24 decrees consist of 3 local rules, 13 parliament decrees, 6 parliament chair person's decrees, and 2 others.

Number of civil servants in Labuhanbatu in 2020 as many as 5.010 persons, consist of 29 I's rank, 869 II's rank, 2.930 III's rank, and 1.182 IV's rank. Based on education level, most of civil servants were attained University or a gained magister graduated which is 3.041 people.

2.1 WILAYAH ADMINISTRATIF ADMINISTRATIVE AREA

Tabel 2.1.1 **Jumlah Desa¹/Kelurahan Menurut Kecamatan di Kabupaten Labuhanbatu, 2016–2020**
Table 2.1.1 **Number of Villages¹/Kelurahan by Subdistrict in Labuhanbatu Regency, 2016–2020**

Kecamatan Subdistrict	2016	2017	2018	2019	2020
(1)	(2)	(3)	(4)	(5)	(6)
Bilah Hulu	24	24	24	24	24
Pangkatan	7	7	7	7	7
Bilah Barat	10	10	10	10	10
Bilah Hilir	13	13	13	13	13
Panai Hulu	7	7	7	7	7
Panai Tengah	10	10	10	10	10
Panai Hilir	8	8	8	8	8
Rantau Selatan	9	9	9	9	9
Rantau Utara	10	10	10	10	10
Labuhanbatu	98	98	98	98	98

Catatan/Note: ¹Termasuk Unit Permukiman Transmigrasi (UPT)/ *Include Transmigration Settlement Unit*
Sumber/Source: Peraturan Kepala Badan Pusat Statistik Nomor 1 Tahun 2020 Tanggal 5 Februari 2020 tentang Perubahan Atas Peraturan Kepala Badan Pusat Statistik Nomor 3 Tahun 2019 tentang Kode dan Nama Wilayah Kerja Statistik Tahun 2019/ *Chief Statistician Regulation Number 1/2020, February 5 2020, as a revision of Chief Statistician Regulation Number 3 of 2019 on Code and Name of Regional Level of Data Collection.*

Tabel 2.1.2 Jumlah Desa¹ Menurut Kecamatan, 2016–2020
Table Number of Villages¹ by Subdistrict, 2016–2020

Kecamatan Subdistrict	2016	2017	2018	2019	2020
(1)	(2)	(3)	(4)	(5)	(6)
Bilah Hulu	24	24	24	24	24
Pangkatan	7	7	7	7	7
Bilah Barat	10	10	10	10	10
Bilah Hilir	11	11	11	11	11
Panai Hulu	7	7	7	7	7
Panai Tengah	9	9	9	9	9
Panai Hilir	7	7	7	7	7
Rantau Selatan	-	-	-	-	-
Rantau Utara	-	-	-	-	-
Labuhanbatu	75	75	75	75	75

Catatan/Note: ¹Termasuk kelurahan dan Unit Permukiman Transmigrasi (UPT)/Include Transmigration Settlement Unit
 Sumber/Source: Peraturan Kepala Badan Pusat Statistik Nomor 29 Tahun 2018 Tanggal 15 Januari 2018 tentang Perubahan Atas Peraturan Kepala Badan Pusat Statistik Nomor 55 Tahun 2017 tentang Kode dan Nama Wilayah Kerja Statistik Tahun 2017
 Chief Statistician Regulation Number 29/2018, January 15 2018, as a revision of Chief Statistician Regulation Number 55 of 2017 on Code and Name of Regional Level of Data Collection

Tabel 2.1.3 Jumlah Kelurahan Menurut Kecamatan di Kabupaten Labuhanbatu, 2016-2020
Number of Kelurahan by Subdistrict in Labuhanbatu Regency, 2016-2020

Kecamatan Subdistrict	2016	2017	2018	2019	2020
(1)	(2)	(3)	(4)	(5)	(6)
Bilah Hulu	-	-	-	-	-
Pangkatan	-	-	-	-	-
Bilah Barat	-	-	-	-	-
Bilah Hilir	2	2	2	2	2
Panai Hulu	-	-	-	-	-
Panai Tengah	1	1	1	1	1
Panai Hilir	1	1	1	1	1
Rantau Selatan	9	9	9	9	9
Rantau Utara	10	10	10	10	10
Labuhanbatu	23	23	23	23	23

Catatan/Note: ¹ Termasuk kelurahan dan Unit Permukiman Transmigrasi (UPT)/Include Transmigration Settlement Unit
 Sumber/Source: Peraturan Kepala Badan Pusat Statistik Nomor 29 Tahun 2018 Tanggal 15 Januari 2018 tentang Perubahan Atas Peraturan Kepala Badan Pusat Statistik Nomor 55 Tahun 2017 tentang Kode dan Nama Wilayah Kerja Statistik Tahun 2017
Chief Statistician Regulation Number 29/2018, January 15 2018, as a revision of Chief Statistician Regulation Number 55 of 2017 on Code and Name of Regional Level of Data Collection.

Tabel 2.1.4 Jumlah Desa, Kelurahan, Lingkungan, dan Dusun Menurut Kecamatan di Kabupaten Labuhanbatu, 2020
Table Number of Villages, Kelurahan, Lingkungan, and Dusun by Subdistrict in Labuhanbatu Regency, 2020

Kecamatan Subdistrict	Desa ¹ Villages	Kelurahan ²	Dusun ¹	Lingkungan ²
(1)	(2)	(3)	(4)	(5)
Bilah Hulu	24	-	113	-
Pangkalan	7	-	56	-
Bilah Barat	10	-	81	-
Bilah Hilir	11	2	89	16
Panai Hulu	7	-	56	-
Panai Tengah	9	1	81	7
Panai Hilir	7	1	39	8
Rantau Selatan	-	9	-	84
Rantau Utara	-	10	-	93
Labuhanbatu	75	23	515	208

Catatan/Note:

Sumber/Source: ¹Dinas Pemberdayaan Masyarakat dan Desa Kabupaten Labuhanbatu/
Society and Villages Empowerment Agency of Labuhanbatu Regency

²Bagian Pemerintahan Kantor Bupati Labuhanbatu/
Division on Governance of Regent Office of Labuhanbatu

2.2 DEWAN PERWAKILAN RAKYAT DAERAH REGIONAL HOUSE OF REPRESENTATIVE

Tabel 2.2.1 Jumlah Anggota Dewan Perwakilan Rakyat Daerah Menurut Partai Politik dan Jenis Kelamin di Kabupaten Labuhanbatu, 2020
Number of Regional House of Representatives's Members by Political Parties and Sex in Labuhanbatu Regency 2020

Partai Politik <i>Political Parties</i>	Laki-laki <i>Male</i>	Perempuan <i>Female</i>	Jumlah <i>Total</i>
(1)	(2)	(3)	(4)
Partai Golkar	8	2	10
Partai Gerindra	5	1	6
Partai Hanura	3	2	5
Partai Nasdem	4	-	4
Partai PDI-P	3	1	4
Partai PAN	4	-	4
Partai Perindo	3	1	4
Partai PPP	1	2	3
Partai PBB	3	-	3
Partai PKB	1	-	1
Partai Berkarya	1	-	1
Labuhanbatu	36	9	45

Catatan/Note: ...

Sumber/Source: DPRD Kabupaten Labuhanbatu /
House of Representative of Labuhanbatu Regency

Tabel
Table 2.2.2**Jumlah Keputusan Dewan Perwakilan Rakyat Daerah
Menurut Jenis Keputusan di Kabupaten Labuhanbatu,
2016-2020**
*Number of Regional House of Representatives's Decrees by
Type of Decree in Labuhanbatu Regency, 2016-2020*

Jenis Keputusan Type of Decree	2016	2017	2018	2019	2020
(1)	(2)	(3)	(4)	(5)	(6)
1. Peraturan Daerah <i>Local Rule</i>	6	14	8	12	3
2. Keputusan DPRD <i>Parliament Decree</i>	11	9	18	8	13
3. Keputusan Pimpinan DPRD <i>Parliament Chair Person's Decree</i>	4	6	4	7	6
4. Keputusan Daerah <i>Local Decree</i>	-	-	-	-	-
5. Rapat-rapat <i>Meetings</i>	-	-	-	-	-
6. Lainnya <i>Others</i>	-	-	-	-	2
Jumlah / Total	21	29	30	27	24

Catatan/Note: ...

Sumber/Source: DPRD Kabupaten Labuhanbatu /
House of Representative of Labuhanbatu Regency

2.3 SUMBER DAYA MANUSIA HUMAN RESOURCES

Tabel 2.3.1 Jumlah Pegawai Negeri Sipil Menurut Jabatan dan Jenis Kelamin di Kabupaten Labuhanbatu, Desember 2019 dan Desember 2020
Number of Civil Servants by Occupation and Sex in Labuhanbatu Regency, December 2019 dan December 2020

Jabatan <i>Occupation</i>	2019		Jumlah <i>Total</i>
	Laki-laki <i>Male</i>	Perempuan <i>Female</i>	
(1)	(2)	(3)	(4)
Fungsional Tertentu <i>Specific Functional</i>	877	2 543	3 420
Fungsional Umum <i>Staf General Functional</i>	515	574	1 089
Struktural/Structural	423	320	743
Eselon V/5th Echelon	-	-	-
Eselon IV/4th Echelon	272	265	537
Eselon III/3rd Echelon	127	51	178
Eselon II/2nd Echelon	24	4	28
Eselon I/1st Echelon	-	-	-
Jumlah/Total	1 815	3 437	5 252

Lanjutan Tabel/*Continued Table 2.3.1*

Jabatan <i>Occupation</i>	2020		
	Laki-laki <i>Male</i>	Perempuan <i>Female</i>	Jumlah <i>Total</i>
(1)	(5)	(6)	(7)
Fungsional Tertentu <i>Specific Functional</i>	617	2 525	3 142
Fungsional Umum <i>Staf General Functional</i>	691	455	1 146
Struktural/Structural	418	304	722
Eselon V/5th Echelon	-	-	-
Eselon IV/4th Echelon	277	250	527
Eselon III/3rd Echelon	119	50	169
Eselon II/2nd Echelon	22	4	26
Eselon I/1st Echelon	-	-	-
Jumlah/Total	1 726	3 284	5 010

Catatan/*Note*: ...Sumber/*Source*: Badan Kepegawaian, Pendidikan dan Pelatihan Kabupaten Labuhanbatu/
Government Employment, Education and Training Office of Labuhanbatu Regency

Tabel
Table 2.3.2

Jumlah Pegawai Negeri Sipil Menurut Tingkat Pendidikan dan Jenis Kelamin di Kabupaten Labuhanbatu, Desember 2019 dan Desember 2020
Number of Civil Servants by Educational Level and Sex in Labuhanbatu Regency, December 2019 and December 2020

Tingkat Pendidikan <i>Educational Level</i>	2019		
	Laki-laki <i>Male</i>	Perempuan <i>Female</i>	Jumlah <i>Total</i>
(1)	(2)	(3)	(4)
Sampai dengan SD <i>Up to Primary School</i>	27	1	28
SMP/Sederajat <i>General Vocational Junior High School</i>	38	5	43
SMA/Sederajat <i>General/Vocational Senior High School</i>	494	568	1 062
Diploma I, II/Akta I, II <i>Diploma I, II/Akta I, II</i>	36	139	175
Diploma III/Akta III/Sarjana Muda <i>Diploma III/Akta III/Bachelor</i>	130	671	801
Tingkat Sarjana/Doktor/Ph.D <i>University Graduates</i>	1 090	2 053	3 143
Jumlah/Total	1 815	3 437	5 252

Lanjutan Tabel/Continued Table 2.3.2

Tingkat Pendidikan <i>Educational Level</i>	2020		
	Laki-laki <i>Male</i>	Perempuan <i>Female</i>	Jumlah <i>Total</i>
(1)	(2)	(3)	(4)
Sampai dengan SD <i>Up to Primary School</i>	21	1	22
SMP/Sederajat <i>General Vocational Junior High School</i>	37	4	41
SMA/Sederajat <i>General/Vocational Senior High School</i>	454	485	939
Diploma I, II/Akta I, II <i>Diploma I, II/Akta I, II</i>	30	119	149
Diploma III/Akta III/Sarjana Muda <i>Diploma III/Akta III/Bachelor</i>	135	683	818
Tingkat Sarjana/Doktor/Ph.D <i>University Graduates</i>	1 049	1 992	3 041
Jumlah/Total	1 726	3 284	5 010

Catatan/Note: ...

Sumber/Source: Badan Kepegawaian, Pendidikan dan Pelatihan Kabupaten Labuhanbatu/
Government Employment, Education and Training Office of Labuhanbatu Regency

Tabel
Table 2.3.3

**Jumlah Pegawai Negeri Sipil Menurut Tingkat
Kepangkatan dan Jenis Kelamin di Kabupaten
Labuhanbatu, Desember 2019 dan Desember 2020**
*Number of Civil Servants by Hierarchy and Sex in
Labuhanbatu Regency, December 2019 and December
2020*

Pangkat/Golongan/Ruang <i>Hierarchy</i>	2019		
	Laki-laki <i>Male</i>	Perempuan <i>Female</i>	Jumlah <i>Total</i>
(1)	(2)	(3)	(4)
1. I/A (Juru Muda)	5	-	5
2. I/B (Juru Muda Tingkat I)	7	1	8
3. I/C (Juru)	5	-	5
4. I/D (Juru Tingkat I)	14	1	15
Golongan I/Range I	31	2	39
5. II/A (Pengatur Muda)	67	38	105
6. II/B (Pengatur Muda Tingkat I)	129	68	197
7. II/C (Pengatur)	143	289	432
8. II/D (Pengatur Tingkat I)	95	152	247
Golongan II/Range II	434	547	981
9. III/A (Penata Muda)	217	523	740
10. III/B (Penata Muda Tingkat I)	222	508	730
11. III/C (Penata)	252	500	752
12. III/D (Penata Tingkat I)	263	477	740
Golongan III/Range III	954	2 008	2 962
13. IV/A (Pembina)	224	569	793
14. IV/B (Pembina Tingkat I)	144	306	450
15. IV/C (Pembina Utama Muda)	27	5	32
16. IV/D (Pembina Utama Madya)	1	-	1
17. IV/E (Pembina Utama)	-	-	-
Golongan IV/Range IV	396	880	1 276
Jumlah/Total	1 815	3 437	5 252

Lanjutan Tabel/*Continued Table 2.3.3*

Pangkat/Golongan/Ruang <i>Hierarchy</i>	2822020		
	Laki-laki <i>Male</i>	Perempuan <i>Female</i>	Jumlah <i>Total</i>
(1)	(5)	(6)	(7)
1. I/A (Juru Muda)	4	-	4
2. I/B (Juru Muda Tingkat I)	5	1	6
3. I/C (Juru)	6	-	6
4. I/D (Juru Tingkat I)	12	1	13
Golongan I/Range I	27	2	29
5. II/A (Pengatur Muda)	49	28	77
6. II/B (Pengatur Muda Tingkat I)	125	60	185
7. II/C (Pengatur)	104	274	378
8. II/D (Pengatur Tingkat I)	115	114	229
Golongan II/Range II	393	476	869
9. III/A (Penata Muda)	189	419	608
10. III/B (Penata Muda Tingkat I)	226	527	753
11. III/C (Penata)	262	572	834
12. III/D (Penata Tingkat I)	248	487	735
Golongan III/Range III	925	2 005	2 930
13. IV/A (Pembina)	204	462	666
14. IV/B (Pembina Tingkat I)	150	336	486
15. IV/C (Pembina Utama Muda)	27	3	30
16. IV/D (Pembina Utama Madya)	-	-	-
17. IV/E (Pembina Utama)	-	-	-
Golongan IV/Range IV	381	801	1 182
Jumlah/Total	1 726	3 284	5 010

Catatan/Note: ...

Sumber/Source: Badan Kepegawaian, Pendidikan dan Pelatihan Kabupaten Labuhanbatu/
Government Employment, Education and Training Office of Labuhanbatu Regency

Tabel
Table 2.3.4

Jumlah Pegawai Negeri Sipil Menurut Kecamatan dan Jenis Kelamin di Kabupaten Labuhanbatu, Desember 2019 dan Desember 2020
Number of Civil Servants by Subdistrict and Sex in Labuhanbatu Regency, Desember 2019 dan Desember 2020

Kecamatan Subdistrict	2019		Jumlah Total
	Laki-laki Male	Perempuan Female	
(1)	(2)	(3)	(4)
Bilah Hulu	117	373	490
Pangkalan	68	206	274
Bilah Barat	86	322	408
Bilah Hilir	92	238	330
Panai Hulu	85	200	285
Panai Tengah	80	176	256
Panai Hilir	98	141	239
Rantau Selatan	657	1 062	1 719
Rantau Utara	532	719	1 251
Labuhanbatu	1 815	3 437	5 252

Lanjutan Tabel/Continued Table 2.3.4

Kecamatan Subdistrict	2020		Jumlah Total
	Laki-laki Male	Perempuan Female	
(1)	(5)	(6)	(7)
Bilah Hulu	95	247	342
Pangkatan	61	134	195
Bilah Barat	68	209	277
Bilah Hilir	69	146	215
Panai Hulu	73	134	207
Panai Tengah	60	119	179
Panai Hilir	74	82	156
Rantau Selatan	537	853	1 390
Rantau Utara	689	1 360	2 049
Labuhanbatu	1 726	3 284	5 010

Catatan/Note: ...

Sumber/Source: Badan Kepegawaian, Pendidikan dan Pelatihan Kabupaten Labuhanbatu/
Government Employment, Education and Training Office of Labuhanbatu Regency

Tabel
Table 2.3.5

Jumlah Pegawai Negeri Sipil Menurut Kecamatan dan Tingkat Pendidikan di Kabupaten Labuhanbatu, Desember 2020
Number of Civil Servants by Subdistrict and Educational Level in Labuhanbatu Regency, December 2020

Kecamatan <i>Subdistrict</i>	Tingkat Pendidikan/ <i>Educational Level</i>		
	Sampai dengan SD <i>Up to Primary School</i>	SMP/Sederajat <i>General Vocational Junior High School</i>	SMA/Sederajat <i>General/Vocational Senior High School</i>
(1)	(2)	(3)	(4)
Bilah Hulu	1	3	72
Pangkatan	-	4	36
Bilah Barat	1	2	62
Bilah Hilir	-	3	51
Panai Hulu	-	2	33
Panai Tengah	2	3	47
Panai Hilir	3	3	22
Rantau Selatan	6	11	270
Rantau Utara	9	10	346
Labuhanbatu	22	41	939

Lanjutan Tabel/*Continued Table 2.3.5*

Kecamatan <i>Subdistrict</i>	Tingkat Pendidikan/ <i>Educational Level</i>		
	Diploma /Akta/Sarjana Muda <i>Diploma/Akta/Bachelor</i>	Tingkat Sarjana/ Doktor/Ph.D <i>University Graduates</i>	Jumlah <i>Total</i>
(1)	(5)	(6)	(7)
Bilah Hulu	49	217	342
Pangkatan	19	136	195
Bilah Barat	50	162	277
Bilah Hilir	30	131	215
Panai Hulu	36	136	207
Panai Tengah	22	105	179
Panai Hilir	12	116	156
Rantau Selatan	273	830	1 390
Rantau Utara	476	1 208	2 049
Labuhanbatu	967	3 041	5 010

Catatan/*Note*: ...Sumber/*Source*: Badan Kepegawaian, Pendidikan dan Pelatihan Kabupaten Labuhanbatu/
Government Employment, Education and Training Office of Labuhanbatu Regency

Tabel
Table 2.3.6

Jumlah Pegawai Negeri Sipil Menurut Kecamatan dan Jenis Pekerjaan di Kabupaten Labuhanbatu, Desember 2020
Number of Civil Servants by Subdistrict and Type of Job in Labuhanbatu Regency, December 2020

Kecamatan Subdistrict	Jenis Pekerjaan/ Type of Job			Jumlah Total
	Teknis/Umum General	Guru Teacher	Medis Medic	
(1)	(2)	(3)	(4)	(5)
Bilah Hulu	57	232	53	342
Pangkatan	34	135	26	195
Bilah Barat	46	172	59	277
Bilah Hilir	43	146	26	215
Panai Hulu	32	149	26	207
Panai Tengah	38	110	31	179
Panai Hilir	36	108	12	156
Rantau Selatan	819	266	305	1 390
Rantau Utara	837	670	542	2 049
Labuhanbatu	1 942	1 988	1 080	5 010

Catatan/Note: ...

Sumber/Source: Badan Kepegawaian, Pendidikan dan Pelatihan Kabupaten Labuhanbatu/
Government Employment, Education and Training Office of Labuhanbatu Regency

Tabel
Table 2.3.7

**Jumlah Pegawai Negeri Sipil Menurut Dinas/
Instansi Pemerintah dan Jenis Kelamin di Kabupaten
Labuhanbatu, Desember 2020**
*Number of Civil Servants by Government Agencies and Sex
in Labuhanbatu Regency, December 2020*

Dinas/Instansi Pemerintahan Government Agencies	Jenis Kelamin/ Sex		
	Laki-laki Male	Perempuan Female	Jumlah Total
(1)	(2)	(3)	(4)
Sekretariat Daerah	97	51	148
Sekretariat Dewan Perwakilan Rakyat Daerah	33	19	52
Badan Kepegawaian Pendidikan dan Pelatihan	17	13	30
Badan Kesatuan Bangsa dan Politik	12	8	20
Badan Penanggulangan Bencana Daerah	23	7	30
Badan Pendapatan Daerah	32	16	48
Badan Penelitian dan Pengembangan	6	10	16
Badan Pengelolaan Keuangan dan Aset Daerah	18	26	44
Badan Perencanaan dan Pembangunan	10	14	24
Dinas Kelautan dan Perikanan	12	6	18
Dinas Kependudukan dan Pencatatan Sipil	10	29	39
Dinas Kesehatan	103	714	817
Dinas Komunikasi dan Informatika	20	5	25
Dinas Koperasi Usaha Kecil dan Menengah	8	16	24
Dinas Lingkungan Hidup	12	18	30
Dinas Pangan	42	36	78
Dinas Pekerjaan Umum dan Penataan Ruang	74	11	85
Dinas Pemberdayaan Masyarakat dan Desa	14	10	24
Dinas Pemberdayaan Perempuan dan Perlindungan Anak	6	16	22
Dinas Pemuda, Olahraga, Kebudayaan dan Pariwisata	21	12	33

Lanjutan Tabel/*Continued Table 2.3.7*

Dinas/Instansi Pemerintahan <i>Government Agencies</i>	Jenis Kelamin/ <i>Sex</i>		
	Laki-laki <i>Male</i>	Perempuan <i>Female</i>	Jumlah <i>Total</i>
(1)	(2)	(3)	(4)
Dinas Penanaman Modal dan Pelayanan Terpadu Satu Pintu	24	9	33
Dinas Pendidikan	555	1 618	1 618
Dinas Pengendalian Penduduk dan Keluarga Berencana	2	22	24
Dinas Perdagangan dan Perindustrian	30	16	46
Dinas Perhubungan	43	7	50
Dinas Perpustakaan dan Kearsipan	12	16	28
Dinas Pertanahan	13	9	22
Dinas Pertanian	17	12	29
Dinas Perumahan Rakyat dan Kawasan Permukiman	25	7	32
Dinas Peternakan	11	14	25
Dinas Sosial	12	19	31
Dinas Tenaga Kerja	10	11	21
Inspektorat	34	25	59
Kantor Camat Bilah Barat	13	12	25
Kantor Camat Bilah Hilir	15	7	22
Kantor Camat Bilih Hulu	16	17	33
Kantor Camat Panai Hilir	15	3	18
Kantor Camat Panai Hulu	11	5	16
Kantor Camat Panai Tengah	16	6	22
Kantor Camat Pangkatan	16	2	18
Kantor Camat Rantau Selatan	38	35	73

Lanjutan Tabel/*Continued Table 2.3.7*

Dinas/Instansi Pemerintahan <i>Government Agencies</i>	Jenis Kelamin/ <i>Sex</i>		
	Laki-laki <i>Male</i>	Perempuan <i>Female</i>	Jumlah <i>Total</i>
(1)	(2)	(3)	(4)
Kantor Camat Rantau Utara	44	43	87
Rumah Sakit Umum Daerah	109	322	431
Satuan Polisi Pamong Praja	74	5	79
Sekretariat Komisi Pemilihan Umum	1	5	6
Jumlah/Total	1 726	3 284	5 010

Catatan/Note: ...

Sumber/Source: Badan Kepegawaian, Pendidikan, dan Pelatihan Kabupaten Labuhanbatu /
Government Employment, Education, and Training Board of Labuhanbatu Regency

Tabel
Table 2.3.8**Jumlah Pegawai Negeri Sipil Menurut Dinas/Instansi
Pemerintah dan Golongan di Kabupaten Labuhanbatu,
Desember 2020**
**Number of Civil Servants by Government Agencies and
Range in Labuhanbatu Regency, December 2020**

Dinas/Instansi Pemerintahan Government Agencies	Golongan /Range				Jumlah Total
	I	II	III	IV	
(1)	(2)	(3)	(4)	(5)	(6)
Sekretariat Daerah	2	18	79	49	148
Sekretariat Dewan Perwakilan Rakyat Daerah	1	19	26	6	52
Badan Kepegawaian Pendidikan dan Pelatihan	-	1	25	4	30
Badan Kesatuan Bangsa dan Politik	-	6	11	3	20
Badan Penanggulangan Bencana Daerah	1	12	14	3	30
Badan Pendapatan Daerah	-	16	29	3	48
Badan Penelitian dan Pengembangan	-	-	12	4	16
Badan Pengelolaan Keuangan dan Aset Daerah	-	5	36	3	44
Badan Perencanaan dan Pembangunan	-	1	17	6	24
Dinas Kelautan dan Perikanan	-	1	13	4	18
Dinas Kependudukan dan Pencatatan Sipil	-	6	29	4	39
Dinas Kesehatan	3	336	448	32	817
Dinas Komunikasi dan Informatika	-	6	18	1	25
Dinas Koperasi Usaha Kecil dan Menengah	-	3	18	3	24
Dinas Lingkungan Hidup	-	4	23	3	30
Dinas Pangan	-	8	52	18	78
Dinas Pekerjaan Umum dan Penataan Ruang	1	31	48	5	85
Dinas Pemberdayaan Masyarakat dan Desa	-	2	20	2	24
Dinas Pemberdayaan Perempuan dan Perlindungan Anak	-	2	13	7	22
Dinas Pemuda, Olahraga, Kebudayaan dan Pariwisata	-	1	25	7	33

Lanjutan Tabel/*Continued Table 2.3.8*

Dinas/Instansi Pemerintahan <i>Government Agencies</i>	Golongan / <i>Range</i>				Jumlah <i>Total</i>
	I	II	III	IV	
(1)	(2)	(3)	(4)	(5)	(6)
Dinas Penanaman Modal dan Pelayanan Terpadu Satu Pintu	-	2	28	3	33
Dinas Pendidikan	5	135	1 139	894	2 173
Dinas Pengendalian Penduduk dan Keluarga Berencana	-	2	16	6	24
Dinas Perdagangan dan Perindustrian	-	12	29	5	46
Dinas Perhubungan	2	25	19	4	50
Dinas Perpustakaan dan Kearsipan	-	3	19	6	28
Dinas Pertanahan	-	4	12	6	22
Dinas Pertanian	2	3	18	6	29
Dinas Perumahan Rakyat dan Kawasan Permukiman	1	8	21	2	32
Dinas Peternakan	-	7	14	4	25
Dinas Sosial	-	4	19	8	31
Dinas Tenaga Kerja	-	1	14	6	21
Inspektorat	-	8	35	16	59
Kantor Camat Bilih Barat	1	11	11	2	25
Kantor Camat Bilih Hilir	-	4	17	1	22
Kantor Camat Bilih Hulu	-	17	15	1	33
Kantor Camat Panai Hilir	1	9	7	1	18
Kantor Camat Panai Hulu	-	12	2	2	16
Kantor Camat Panai Tengah	-	11	10	1	22
Kantor Camat Pangkatan	-	8	8	2	18
Kantor Camat Rantau Selatan	-	16	55	2	73

Lanjutan Tabel/*Continued Table 2.3.8*

Dinas/Instansi Pemerintahan <i>Government Agencies</i>	Golongan /Range				Jumlah <i>Total</i>
	I	II	III	IV	
(1)	(2)	(3)	(4)	(5)	(6)
Kantor Camat Rantau Utara	-	16	69	2	87
Rumah Sakit Umum Daerah	1	30	367	33	431
Satuan Polisi Pamong Praja	8	43	24	4	79
Sekretariat Komisi Pemilihan Umum	-	-	6	-	6
Jumlah/Total	29	869	2 930	1 182	5 010

Catatan/Note: ...

Sumber/Source: Badan Kepegawaian, Pendidikan, dan Pelatihan Kabupaten Labuhanbatu /
Government Employment, Education, and Training Board of Labuhanbatu Regency

2.4 KEUANGAN PEMERINTAH GOVERNMENT FINANCE

Tabel 2.4.1 **Realisasi Pendapatan Pemerintah Kabupaten Labuhanbatu Menurut Jenis Pendapatan (juta rupiah), 2017–2020**
Actual Labuhanbatu Regency Government Revenues by Kind of Revenues (million rupiahs), 2017–2020

Jenis Pendapatan/Kind of Revenues	2017	2018
(1)	(2)	(3)
1. Pendapatan Asli Daerah (PAD)/Regional Revenue	124 673	162 794
1.1 Pajak Daerah/Regional Tax	34 078	39 052
1.2 Retribusi Daerah/Regional Retribution	4 652	4 561
1.3 Hasil Perusahaan Milik Daerah dan Pengelolaan Kekayaan Daerah yang Dipisahkan/Regional-Owned Company Revenue and Separated Management of Regional Wealth	11 988	8 725
1.4 Lain-lain PAD yang Sah/Other Regional Revenue	73 955	110 456
2. Dana Perimbangan/Balance Funds	976 589	978 244
2.1 Bagi Hasil Pajak/Tax Sharing Revenue	46 729	45 481
2.2 Bagi Hasil Bukan Pajak/Sumber Daya Alam/Non-Tax Sharing Revenue/Natural Resources	931	3 664
2.3 Dana Alokasi Umum/General Allocation Fund	684 408	681 408
2.4 Dana Alokasi Khusus/Special Allocation Fund	176 515	199 352
2.5 Pendapatan Bagi Hasil Pajak	68 006	48 339
3. Lain-lain Pendapatan yang Sah/Other Revenue	63 034	81 080
3.1 Pendapatan Hibah/Grant	665	-
3.2 Dana Darurat/Emergency Fund	-	-
3.3 Dana Bagi Hasil Pajak dari Provinsi dan Pemerintah Daerah Lainnya/Tax Sharing Revenue from Provincial and Other Regional Governments	-	20 761
3.4 Dana Penyesuaian dan Otonomi Daerah/Regional Adjustment and Autonomy Fund	-	-
3.5 Bantuan Keuangan dari Provinsi atau Pemerintah Daerah Lainnya/Financial Assistance from Provincial or Other Regional Governments	-	-
3.6 Lainnya/Others	62 369	60 319
Jumlah/Total	1 164 296	1 222 118

Lanjutan Tabel/*Continued Table 2.4.1*

Jenis Pendapatan/Kind of Revenues	2019	2020
(1)	(4)	(5)
1. Pendapatan Asli Daerah (PAD)/Regional Revenue	175 337	67 379
1.1 Pajak Daerah/ <i>Regional Tax</i>	46 162	41 714
1.2 Retribusi Daerah/ <i>Regional Retribution</i>	4 890	4 802
1.3 Hasil Perusahaan Milik Daerah dan Pengelolaan Kekayaan Daerah yang Dipisahkan/ <i>Regional-Owned Company Revenue and Separated Management of Regional Wealth</i>	16 226	8 242
1.4 Lain-lain PAD yang Sah/ <i>Other Regional Revenue</i>	108 057	12 619
2. Dana Perimbangan/Balance Funds	1 012 228	866 367
2.1 Bagi Hasil Pajak/ <i>Tax Sharing Revenue</i>	38 027	26 250
2.2 Bagi Hasil Bukan Pajak/Sumber Daya Alam/ <i>Non-Tax Sharing Revenue/Natural Resources</i>	3 182	2 821
2.3 Dana Alokasi Umum/ <i>General Allocation Fund</i>	686 644	633 797
2.4 Dana Alokasi Khusus/ <i>Special Allocation Fund</i>	197 293	140 490
2.5 Pendapatan Bagi Hasil Pajak	87 080	63 009
3. Lain-lain Pendapatan yang Sah/Other Revenue	131 150	-
3.1 Pendapatan Hibah/ <i>Grant</i>	61 188	-
3.2 Dana Darurat/ <i>Emergency Fund</i>	-	-
3.3 Dana Bagi Hasil Pajak dari Provinsi dan Pemerintah Daerah Lainnya/ <i>Tax Sharing Revenue from Provincial and Other Regional Governments</i>	-	-
3.4 Dana Penyesuaian dan Otonomi Daerah/ <i>Regional Adjustment and Autonomy Fund</i>	-	-
3.5 Bantuan Keuangan dari Provinsi atau Pemerintah Daerah Lainnya/ <i>Financial Assistance from Provincial or Other Regional Governments</i>	-	-
3.6 Lainnya/ <i>Others</i>	69 962	-
Jumlah/Total	1 318 715	933 746

Catatan/Note: ...

Sumber/Source: Badan Pengelola Keuangan & Aset Daerah Kabupaten Labuhanbatu /
Financial & Asset's Executive of Labuhanbatu Regency

Tabel
Table 2.4.2**Realisasi Belanja Pemerintah Kabupaten Labuhanbatu Menurut Jenis Belanja (juta rupiah), 2017–2020**
Actual Labuhanbatu Regency Government Expenditures by Kind of Expenditures (million rupiahs), 2017–2020

Jenis Belanja <i>Kind of Expenditures</i>	2017	2018
(1)	(2)	(3)
1. Belanja Tidak Langsung/<i>Indirect Expenditures</i>	215 881	216 795
1.1 Belanja Pegawai/ <i>Personnel Expenditures</i>	54 726	60 281
1.2 Belanja Bunga/ <i>Interest Expenditures</i>	-	-
1.3 Belanja Subsidi/ <i>Subsidies Expenditures</i>	-	-
1.4 Belanja Hibah/ <i>Grant Expenditures</i>	21 118	17 829
1.5 Belanja Bantuan Sosial/ <i>Social Aid Expenditures</i>	278	1 742
1.6 Belanja Bagi Hasil/ <i>Sharing Fund Expenditure</i>	1 532	3 898
1.7 Belanja Bantuan Keuangan/ <i>Financial Aids Expenditures</i>	137 023	131 684
1.8 Belanja Tidak Terduga/ <i>Unpredicted Expenditures</i>	1 204	1 361
2. Belanja Langsung/<i>Direct Expenditures</i>	1 043 694	933 512
2.1 Belanja Pegawai/ <i>Personnel Expenditures</i>	583 530	612 090
2.2 Belanja Barang dan Jasa/ <i>Goods and Services Expenditures</i>	182 243	182 244
2.3 Belanja Modal/ <i>Capital Expenditure</i>	277 921	139 178
Jumlah/<i>Total</i>	1 259 576	1 150 307

Lanjutan Tabel/*Continued Table 2.4.2*

Jenis Belanja <i>Kind of Expenditures</i>	2019	2020
(1)	(4)	(5)
1. Belanja Tidak Langsung/<i>Indirect Expenditures</i>	33 704	637 914
1.1 Belanja Pegawai/ <i>Personnel Expenditures</i>	-	496 344
1.2 Belanja Bunga/ <i>Interest Expenditures</i>	-	-
1.3 Belanja Subsidi/ <i>Subsidies Expenditures</i>	-	-
1.4 Belanja Hibah/ <i>Grant Expenditures</i>	30 669	68 763
1.5 Belanja Bantuan Sosial/ <i>Social Aid Expenditures</i>	1 540	498
1.6 Belanja Bagi Hasil/ <i>Sharing Fund Expenditure</i>	-	2 512
1.7 Belanja Bantuan Keuangan/ <i>Financial Aids Expenditures</i>	-	47 119
1.8 Belanja Tidak Terduga/ <i>Unpredicted Expenditures</i>	1 495	22 675
2. Belanja Langsung/<i>Direct Expenditures</i>	1 185 493	307 787
2.1 Belanja Pegawai/ <i>Personnel Expenditures</i>	548 199	36 183
2.2 Belanja Barang dan Jasa/ <i>Goods and Services Expenditures</i>	398 565	164 995
2.3 Belanja Modal/ <i>Capital Expenditure</i>	238 729	106 608
Jumlah/<i>Total</i>	1 219 197	945 701

Catatan/Note: ...

Sumber/Source: Badan Pengelola Keuangan & Aset Daerah Kabupaten Labuhanbatu /
Financial & Asset's Executive of Labuhanbatu Regency

Tabel
Table 2.4.3

Target dan Realisasi Pajak Daerah Pemerintah Kabupaten Labuhanbatu Menurut Jenis Pajak Daerah (juta rupiah), 2020
Target and Actual Labuhanbatu Regency Government Regional Tax Revenues by Type of Regional Taxes (million rupiahs), 2020

Jenis Pajak Daerah Type of Regional Taxes	Target Target	Realisasi Actual	Persen Percentage
(1)	(2)	(3)	(4)
1, Pajak Hotel/ <i>Hotel Tax</i>	1 200	725	60,42
2, Pajak Restoran dan Rumah Makan/ <i>Restaurant Tax</i>	2 200	1 819	82,69
3, Pajak Hiburan/ <i>Entertainment Tax</i>	1 000	529	52,92
4, Pajak Reklame/ <i>Advertisement Tax</i>	1 100	895	81,40
5, Pajak Penerangan Jalan/ <i>Street Lighting Tax</i>	28 000	23 593	84,26
6, Pajak Mineral Bukan Logam dan Batuan/ <i>Non Metal Mineral and Rock Tax</i>	3 800	1 328	34,97
7, Pajak Parkir/ <i>Parking Tax</i>	220	214	97,44
8, Pajak Air Bawah Tanah/ <i>Groundwater Tax</i>	880	786	89,37
9, Pajak Sarang Burung Walet/ <i>Swallow's Nest Tax</i>	100	76	76,20
10, Pajak Bumi dan Bangunan/ <i>Property Tax</i>	13 000	4 959	38,15
11, Pajak Bea Perolehan Hak Atas Tanah dan Bangunan/ <i>Acquisition of Rights on Land and Building Tax</i>	6 200	6 617	106,73
Jumlah/Total	57 700	41 554	72,02

Catatan/Note: ...

Sumber/Source: Badan Pengelola Keuangan & Aset Daerah Kabupaten Labuhanbatu /
Financial & Asset's Executive of Labuhanbatu Regency

Tabel 2.4.4 Target dan Realisasi Pajak Bumi dan Bangunan (PBB) Pemerintah Kabupaten Labuhanbatu Menurut Kecamatan (ribu rupiah), 2020
Target and Actual Labuhanbatu Regency Government Property Tax Revenues by Subdistrict (thousand rupiah), 2020

Kecamatan Subdistrict	Target Target	Realisasi ¹ Actual ¹	Persen Percentage
(1)	(2)	(3)	(4)
1, Bilah Hulu	781 593,83	479 815,77	61,39
2, Pangkatan	364 289,58	303 121,21	83,21
3, Bilah Barat	189 804,30	118 341,22	62,35
4, Bilah Hilir	615 733,53	353 798,26	57,46
5, Panai Hulu	253 041,64	130 273,30	51,48
6, Panai Tengah	252 770,15	99 391,27	39,32
7, Panai Hilir	140 550,84	68 987,55	49,08
8, Rantau Selatan	2 546 377,66	1 723 154,56	67,67
9, Rantau Utara	2 855 222,03	1 852 267,06	64,87
Jumlah/Total	7 999 383,54	5 129 150,18	64,12

Catatan/Note: ¹ Termasuk Pendapatan Denda Pajak/ ¹ Include Tax Penalty Revenue

Sumber/Source: Badan Pendapatan Daerah Kabupaten Labuhanbatu /
Regional Revenue Agency of Labuhanbatu Regency

03

PENDUDUK DAN KETENAGAKERJAAN POPULATION AND EMPLOYMENT

Penduduk Labuhanbatu

493.899 jiwa

Laki-laki

250.481 jiwa



Perempuan

243.418 jiwa



TPAK

64,91

Tingkat Partisipasi Angkatan
Kerja



Persentase Penduduk
terendah ada di
Kecamatan
Pangkalan

7,65%

Persentase Penduduk
tertinggi ada di
Kecamatan **Rantau
Utara**

19,54%



PENJELASAN TEKNIS

TECHNICAL NOTES

1. Sumber utama data kependudukan adalah sensus penduduk yang dilaksanakan setiap sepuluh tahun sekali. Sensus penduduk telah dilaksanakan sebanyak tujuh kali sejak Indonesia merdeka, yaitu tahun 1961, 1971, 1980, 1990, 2000, 2010, dan 2020. Di dalam sensus penduduk, pencacahan dilakukan terhadap seluruh penduduk yang berdomisili di wilayah teritorial Indonesia termasuk warga negara asing kecuali anggota korps diplomatik negara sahabat beserta keluarganya. Metode pengumpulan data dalam sensus dilakukan dengan wawancara antara petugas sensus dengan responden dan juga melalui e-sensus. Selain itu pada sensus penduduk tahun 2020 diperkenalkan sensus penduduk online dimana penduduk melakukan sensus secara mandiri melalui kuesioner online. Pencatatan penduduk menggunakan konsep usual residence, yaitu konsep di mana penduduk biasa bertempat tinggal. Bagi penduduk yang bertempat tinggal tetap dicacah di mana mereka biasa tinggal, sedangkan untuk penduduk yang tidak bertempat tinggal tetap dicacah di tempat di mana mereka ditemukan petugas

1. *The main source of demographic data is population census, which is conducted every ten years. Population Census has been conducted six times since Indonesia's independence: 1961, 1971, 1980, 1990, 2000, 2010, and 2020. The population census enumerates all residents who domicile in the entire territory of Indonesia including foreign citizens except the diplomatic corps members and their families. The method of data collection in a population census involves interviewing respondents and conducting e-census. In addition, in the 2020 population census, an online population census was introduced where residents conduct censuses independently through online questionnaires. Enumeration of the population uses the concept of "usual residence", which is the concept of "places where people usually live". De jure was applied to the permanent residents, while de facto was applied to nonpermanent residents. The permanent residents were enumerated in place where they normally live, the non-permanent residents were enumerated where they were found by the enumerators, on the night of 'Census Date'. The non permanent residents include homeless people, ship crew, boat people, remote area community, and internally*

sensus pada malam 'Hari Sensus'. Termasuk penduduk yang tidak bertempat tinggal tetap adalah tuna wisma, awak kapal berbendera Indonesia, penghuni perahu/rumah apung, masyarakat terpencil / terasing, dan pengungsi. Bagi mereka yang mempunyai tempat tinggal tetap dan sedang bepergian ke luar wilayah lebih dari enam bulan, tidak dicacah di tempat tinggalnya, tetapi dicacah di tempat tujuannya. Untuk tahun yang tidak dilaksanakan sensus penduduk, data kependudukan diperoleh dari hasil proyeksi penduduk. Proyeksi penduduk merupakan suatu perhitungan ilmiah yang didasarkan pada asumsi dari komponen-komponen perubahan penduduk, yaitu kelahiran, kematian, dan migrasi. Proyeksi penduduk Indonesia 2010–2035 menggunakan data dasar penduduk hasil SP2010.

displaced persons. Those who had permanent residence and had been travelling away from their home for six months or more were not enumerated in their permanent place, but in the place where they were during the census. For the periods where the population census is not conducted, population projection is done to estimate population during those years. The population projection is an estimate based on the demographic components, such as birth, death, and migration. Indonesia's 2010–2035 population projection used the 2010 Population Census as the base population.

2. Penduduk Labuhanbatu adalah semua orang yang berdomisili di wilayah teritorial Indonesia selama 1 tahun atau lebih dan atau mereka yang berdomisili kurang dari 1 tahun tetapi bertujuan menetap.
3. Laju pertumbuhan penduduk adalah angka yang menunjukkan persentase

2. *The population of Labuhanbatu are all residents of the entire territory of Indonesia who have stayed for 1 year or longer, and those who intended to stay more than 1 year even though their length of stay is less than 1 year.*
3. *The growth rate of population is the number that show percentage of population*

pertambahan penduduk dalam jangka waktu tertentu.

growth within a specified period.

4. Kepadatan penduduk adalah rasio banyaknya penduduk per kilometer persegi. *4. Population density is ratio of population per square kilometer.*
5. Rasio jenis kelamin adalah perbandingan antara penduduk lakilaki dan penduduk perempuan pada suatu wilayah dan waktu tertentu. Biasanya dinyatakan dengan banyaknya penduduk laki-laki untuk 100 penduduk perempuan. *5. Sex ratio is the ratio of males population to females population in a given area and time, usually expressed as the number of males for every 100 females.*
6. Distribusi penduduk adalah pola persebaran penduduk di suatu wilayah, baik berdasarkan batasbatas geografis maupun berdasarkan batas-batas administrasi pemerintahan. *6. Population distribution is the pattern of population distribution in an area, either by geographic boundaries or by government administrative boundaries.*
7. Komposisi penduduk adalah pola persebaran penduduk menurut karakteristiknya, contoh: penduduk menurut kelompok umur, penduduk menurut jenis kelamin *7. Population compotition is the pattern of population distribution by its characteristics, example: population by age group, population by sex.*
8. Rumah tangga adalah seseorang atau sekelompok orang yang mendiami sebagian atau seluruh bangunan fisik/sensus dan biasanya tinggal bersama serta pengelolaan makan dari satu dapur. Yang dimaksud makan dari satu dapur adalah jika pengurusan kebutuhan sehari-harinya dikelola bersama-sama menjadi satu. *8. Household is an individual or group of people living in a physical/census building unit or part of it and usually commit on a common provision for food and other essentials of living. Common provision for food means one organising daily needs for all of household members.*

9. Anggota rumah tangga adalah semua orang yang tinggal di suatu rumah tangga, baik yang berada di rumah pada waktu pencacahan maupun yang sementara tidak ada.
 10. Rata-rata anggota rumah tangga adalah angka yang menunjukkan rata-rata jumlah anggota rumah tangga per rumah tangga.
 11. Penduduk usia kerja adalah penduduk yang berumur 15 tahun ke atas.
 12. Angkatan kerja adalah penduduk usia kerja (15 tahun ke atas) yang bekerja, punya pekerjaan namun sementara tidak bekerja, dan pengangguran.
 13. Bekerja adalah kegiatan ekonomi yang dilakukan oleh seseorang dengan maksud memperoleh atau membantu memperoleh pendapatan atau keuntungan dan lamanya bekerja paling sedikit 1 jam secara terus menerus dalam seminggu yang lalu (termasuk pekerja keluarga tanpa upah yang membantu dalam suatu usaha/kegiatan ekonomi).
 14. Lapangan usaha adalah bidang kegiatan dari pekerjaan/ tempat bekerja di mana seseorang bekerja. Klasifikasi lapangan usaha mengikuti Klasifikasi Baku Lapangan Usaha Indonesia (KBLI) dalam 1 digit.
9. *Household member are those who usually lives in a household regardless of their location at the time of enumeration.*
 10. *Average household size is the average number of household members per household.*
 11. *Working age population is persons of 15 years and over.*
 12. *Labor force or economically active are persons of 15 years and over, who in the previous week were working, temporarily absent from work but having jobs, and unemployment.*
 13. *Working is economic activity conducted by a person and intended to earn income by doing work or helping to do work at least one hour continuously during the reference week (including unpaid family worker/s for any economic activity).*
 14. *Industry is field of a person's activity or establishment. The classification of industries follows the Indonesia Standard Industrial Classification (KBLI) in one digit.*

15. Status pekerjaan adalah kedudukan seseorang dalam unit usaha/kegiatan dalam melakukan pekerjaan.
15. *Employment status is the status of a person at his place of work or establishment where he was employed.*
16. Buruh/karyawan/pegawai adalah seseorang yang bekerja pada orang lain atau instansi/kantor/ perusahaan secara tetap dengan menerima upah/gaji baik berupa uang maupun barang. Buruh yang tidak mempunyai majikan tetap, tidak digolongkan sebagai buruh/karyawan, tetapi sebagai pekerja bebas. Seseorang dianggap memiliki majikan tetap jika memiliki 1 (satu) majikan (orang/rumah tangga) yang sama dalam sebulan terakhir, khusus pada sektor bangunan batasannya tiga bulan. Apabila majikannya instansi/ lembaga, boleh lebih dari satu.
16. *Employee is a person who work permanently for other people or institution/office/ company and gains some money/cash or goods as wage/salary. Labor who have no permanent employer is not categorized as a laborer/ worker/ employee but casual worker. A laborers in general is considered to have a permanent employer if he has the same employer during the pastmonth,particularlyforbuilding construction sector is 3 months. If the employer is an institution, more than 1 (one) employer is allowed.*
17. Pekerja bebas adalah seseorang yang bekerja pada orang lain/ majikan/institusi yang tidak tetap (lebih dari 1 majikan dalam sebulan terakhir) di usaha pertanian baik berupa usaha rumah tangga maupun bukan usaha rumah tangga, ataupun di nonpertanian atas dasar balas jasa dengan menerima upah atau imbalan baik berupa uang maupun barang, dan baik dengan sistem pembayaran harian maupun borongan.
17. *Casual employee is a person who does not work permanently for other people/employer/ institution (more than 1 employer during the last 1 month) in agricultural sector, either home industry or not home industry, or in non-agricultural sector based on remuneration paid with money or goods, and based on daily or contact payment system.*

18. Pekerja tak dibayar adalah seseorang yang bekerja membantu usaha untuk memperoleh penghasilan/keuntungan yang dilakukan oleh salah seorang anggota rumah tangga atau bukan anggota rumah tangga tanpa mendapat upah/gaji baik berupa uang maupun barang.
18. *Unpaid worker is a person who intended to work without pay, either with money or good, in an establishment run by other members of the family, relative or neighbour.*

<https://labuhanbatukab.bps.go.id>

ULASAN

DESCRIPTION

Pada tahun 2020, jumlah penduduk Labuhanbatu adalah sebanyak 493.899 jiwa dengan kepadatan penduduk sekitar 196 jiwa per km². Jumlah penduduk terbanyak terdapat di Kecamatan Rantau Utara yaitu sebanyak 96.485 jiwa dengan kepadatan penduduk 858 jiwa per km², sedangkan penduduk paling sedikit berada di Kecamatan Pangkatan sebanyak 37.766 jiwa dengan kepadatan penduduk 106 jiwa per Km². Kecamatan Rantau Selatan merupakan Kecamatan yang paling padat penduduknya dengan kepadatan 1.150 jiwa per km² dan Kecamatan Panai Tengah merupakan Kecamatan dengan kepadatan penduduk terkecil yaitu sebesar 94 jiwa per km². Jumlah penduduk Kabupaten Labuhanbatu dengan jenis kelamin laki-laki lebih banyak dibandingkan penduduk perempuan. Pada tahun 2020 jumlah penduduk laki-laki sebesar 250.481 jiwa, sedangkan penduduk perempuan sebanyak 243.418 jiwa dengan rasio jenis kelamin sebesar 102,9.

In 2020, population of Labuhanbatu reached 494.178 with population density of 196 people per square kilometer. The largest population size of Labuhanbatu Regency is on Subdistrict of Rantau Utara, which is 96.485 people with population density of 858 people per square kilometer, on the contrary Subdistrict of Pangkatan had the smallest population size with only 37.766 people and 106 people per square kilometer. Subdistrict of Rantau Selatan had the most population density in Labuhanbatu Regency with 1.150 people per square kilometer, while Subdistrict of Panai Tengah had the least population density with only 94 people per square kilometer. Male population in Labuhanbatu Regency is larger than female population. In 2020 the number of male population reached 250.481 compared to the number of female population of 243.418 brought on the sex ratio 102,9.

Jumlah pencari kerja yang terdaftar di Dinas Tenaga Kerja Kabupaten Labuhanbatu pada tahun 2020 adalah 192 orang, yang terdiri dari 109 tenaga kerja laki-laki dan 83 perempuan. Dari seluruh pencari kerja yang terdaftar di tahun 2020, sebanyak 23 orang sudah ditempatkan, yang terdiri dari 16 orang laki-laki dan 7 orang perempuan. Selama tahun 2020, di Kabupaten

The number of registered job seekers in Manpower Service of Labuhanbatu Regency in 2020 was 192 people, consisted of 109 males and 83 females. From those registered job seekers in 2020, 23 persons were occupied, consist of 16 males and 7 females. There were 6 approved working permit for foreign resident in Labuhanbatu Regency. All of them work as professional and

Labuhanbatu terdapat 6 izin kerja warga negara asing yang disetujui, yang bekerja di bidang tenaga professional dan teknis. Sementara itu, terdapat 256 orang yang mengikuti latihan kerja aneka kejuruan di Kabupaten Labuhanbatu.

technician. There were 256 vocational trainee who were joined various vocation in Labuhanbatu Regency.

<https://labuhanbatukab.bps.go.id>

**3.1 KEPENDUDUKAN
POPULATION**

Tabel 3.1.1 Penduduk, Laju Pertumbuhan Penduduk per Tahun, Distribusi Persentase Penduduk, Kepadatan Penduduk, Rasio Jenis Kelamin Penduduk Menurut Kecamatan di Kabupaten Labuhanbatu, 2020
Population, Annual Population Growth Rate, Percentage Distribution of Population, Population Density, and Population Sex Ratio by Subdistrict in Labuhanbatu Regency, 2020

Kecamatan Subdistrict	Penduduk (ribu) Population (thousand)	Laju Pertumbuhan Penduduk per Tahun 2010–2020 Annual Population Growth Rate (%) 2010–2020
(1)	(2)	(3)
Bilah Hulu	64 416	1,30
Pangkatan	37 766	1,70
Bilah Barat	39 953	1,65
Bilah Hilir	59 370	1,69
Panai Hulu	38 028	1,34
Panai Tengah	41 143	1,99
Panai Hilir	42 761	1,73
Rantau Selatan	73 977	2,39
Rantau Utara	96 485	1,49
Labuhanbatu	493 899	1,70

Lanjutan Tabel/Continued Table 3.1.1

Kecamatan Subdistrict	Persentase Penduduk Percentage of Total Population	Kepadatan Penduduk per km² Population Density per sq.km
(1)	(7)	(8)
Bilah Hulu	13,04	220
Pangkalan	7,65	106
Bilah Barat	8,09	197
Bilah Hilir	12,02	138
Panai Hulu	7,70	138
Panai Tengah	8,33	94
Panai Hilir	8,66	125
Rantau Selatan	14,98	1 150
Rantau Utara	19,54	858
Labuhanbatu	100,00	196

Lanjutan Tabel/*Continued Table* 3.1.1

Kecamatan <i>Subdistrict</i>	Rasio Jenis Kelamin <i>Population Sex Ratio</i>
(1)	(11)
Bilah Hulu	103
Pangkatan	103
Bilah Barat	103
Bilah Hilir	105
Panai Hulu	105
Panai Tengah	106
Panai Hilir	106
Rantau Selatan	101
Rantau Utara	100
Labuhanbatu	103

Catatan/*Note*:

Sumber/*Source*: Hasil SP2020 (September)/*The result of the 2020 Population Census (September)*

Tabel 3.1.2 Jumlah Penduduk Menurut Kelompok Umur dan Jenis Kelamin di Kabupaten Labuhanbatu, 2020
Table *Population by Age Group and Sex in Labuhanbatu Regency, 2020*

Kelompok Umur Age Group	Jenis Kelamin/Sex		
	Laki-Laki Male	Perempuan Female	Jumlah Total
(1)	(2)	(3)	(4)
0-4	24 151	23 175	47 326
5-9	24 545	23 523	48 068
10-14	23 677	22 596	46 273
15-19	24 024	22 763	46 787
20-24	23 115	22 013	45 128
25-29	22 824	21 927	44 751
30-34	20 778	19 936	40 714
35-39	19 086	18 303	37 389
40-44	17 344	16 252	33 596
45-49	14 214	14 295	28 509
50-54	11 618	11 465	23 083
55-59	9 349	9 532	18 881
60-64	7 036	7 300	14 336
65-69	4 655	4 976	9 631
70-74	2 290	2 778	5 068
75+	1 775	2 584	4 359
Jumlah/Total	250 481	243 418	493 899

Catatan/Note: ...

Sumber/Source: Hasil Perapihan Umur dari Data Administratif dan SP2020 (September)/The Result of Smoothing Single Year of Age from Administrative Data and the 2020 Population Census (September)

Tabel
Table 3.1.3

Rumah Tangga dan Rata-rata Banyaknya Anggota Rumah Tangga Menurut Kecamatan di Kabupaten Labuhanbatu, 2010 dan 2020
Number of Households and Average Household Size by Subdistrict in Labuhanbatu Regency, 2010 and 2020

Kecamatan Subdistrict	Rumah Tangga Household		Rata-rata Banyaknya Anggota Rumah Tangga Average Household Size	
	2010	2020	2010	2020
(1)	(2)	(3)	(4)	(5)
Bilah Hulu	13 236	15 740	4	4
Pangkatan	7 392	8 208	4	5
Bilah Barat	7 669	8 191	4	5
Bilah Hilir	11 480	12 552	4	5
Panai Hulu	7 565	8 177	4	5
Panai Tengah	7 480	7 692	5	5
Panai Hilir	7 609	7 740	5	6
Rantau Selatan	12 958	19 999	4	4
Rantau Utara	18 554	24 661	4	4
Labuhanbatu	93 943	112 960	4	4

Catatan/Note:

Sumber/Source: Sensus Penduduk (SP) 2010 dan Proyeksi Peduduk Labuhanbatu 2020/*The result of the 2010 Population Census and Labuhanbatu Population Projection 2020*

3.2 KETENAGAKERJAAN EMPLOYMENT

Tabel 3.2.1 Jumlah Penduduk Berumur 15 Tahun Keatas Menurut Jenis Kegiatan Selama Seminggu yang Lalu dan Jenis Kelamin di Kabupaten Labuhanbatu, 2020
Population Aged 15 Years and Over by Type of Activity During The Previous Week and Sex in Labuhanbatu Regency, 2020

Kegiatan Utama <i>Main Activity</i>	Jenis Kelamin/Sex		Jumlah <i>Total</i>
	Laki-Laki <i>Male</i>	Perempuan <i>Female</i>	
(1)	(2)	(3)	(4)
Angkatan Kerja <i>Economically Active</i>			
Bekerja/ <i>Working</i>	141 762	77 552	219 314
Pengangguran Terbuka <i>Unemployment</i>	7 492	6 638	14 130
Bukan Angkatan Kerja <i>Economically Inactive</i>			
Sekolah/ <i>Attending School</i>	34 408
Mengurus Rumah Tangga <i>Housekeeping</i>	78 282
Lainnya/ <i>Others</i>	13 895
Jumlah/Total	181 768	177 901	359 669

Catatan/Note:

Sumber/Source: BPS, Survei Angkatan Kerja Nasional (Sakernas) Agustus/BPS-Statistics Indonesia, August National Labor Force Survey

Tabel 3.2.2
Table

Penduduk Berumur 15 Tahun ke Atas Menurut Pendidikan Tertinggi yang Ditamatkan dan Jenis Kegiatan Selama Seminggu yang Lalu di Kabupaten Labuhanbatu, 2020
Population 15 Years of Age and Over by Educational Attainment and Type of Activity During the Previous Week in Labuhanbatu Regency, 2020

Pendidikan Tertinggi yang Ditamatkan ¹ <i>Educational Attainment¹</i>	Angkatan Kerja/ <i>Economically Active</i>			Persentase Bekerja terhadap Angkatan Kerja <i>Percentage of Working to Economically Active</i>
	Bekerja <i>Working</i>	Pengangguran ² <i>Unemployment²</i>	Jumlah Angkatan Kerja <i>Total of Economically Active</i>	
(1)	(2)	(3)	(4)	(5)
0	66 366	1 791	68 157	97,37
1	47 530	1 067	48 597	97,80
2	79 244	8 800	88 044	90,00
3	26 174	2 472	28 646	91,37
Jumlah/Total	219 314	14 130	233 444	93,95

Lanjutan Tabel/*Continued Table 3.2.2*

Pendidikan Tertinggi yang Ditamatkan¹ <i>Educational Attainment¹</i>	Bukan Angkatan Kerja <i>Not Economically Active</i>	Jumlah Total	Persentase Angkatan Kerja terhadap Penduduk Usia Kerja <i>Percentage of Economically Active to Working Age Population</i>
(1)	(6)	(7)	(8)
0	38 766	106 923	18,95
1	40 057	88 654	13,51
2	40 943	128 987	24,48
3	6 459	35 105	7,96
Jumlah/Total	126 225	359 669	64,91

- Catatan/Note:
- ¹ 0. ≤ Sekolah Dasar (SD)/≤ *Primary School*
1. Sekolah Menengah Pertama/*Lower Secondary School*
2. Sekolah Menengah Atas/*Upper Secondary School*
3. Perguruan Tinggi/*College*
 - ² 1. Mencari pekerjaan/*Looking for work*
2. Mempersiapkan usaha/*Establishing a new business/firm*
3. Merasa tidak mungkin mendapat pekerjaan/*Hopeless of job*
4. Sudah punya pekerjaan tetapi belum mulai bekerja/*Have a job in future start*

Sumber/Source: BPS, Survei Angkatan Kerja Nasional (Sakernas) Agustus/BPS-Statistics Indonesia, August National Labor Force Survey

Tabel 3.2.3
Table

Penduduk Berumur 15 Tahun Ke Atas yang Bekerja Selama Seminggu yang Lalu Menurut Status Pekerjaan Utama dan Jenis Kelamin di Kabupaten Labuhanbatu, 2020
Population 15 Years of Age and Over who Worked During The Previous Week by Main Employment Status and Sex in Labuhanbatu Regency, 2020

Status Pekerjaan Utama <i>Main Employment Status</i>	Laki-Laki <i>Male</i>	Perempuan <i>Female</i>	Jumlah <i>Total</i>
(1)	(2)	(3)	(4)
Berusaha sendiri <i>Own account worker</i>	22 234	14 919	37 253
Berusaha dibantu buruh tidak tetap/buruh tidak dibayar <i>Employer assisted by temporary worker/unpaid worker</i>	12 275	12 756	25 031
Berusaha dibantu buruh tetap/buruh dibayar <i>Employer assisted by permanent worker/paid worker</i>	11 120	2 184	13 304
Buruh/Karyawan/Pegawai/ <i>Employee</i>	69 229	29 018	98 247
Pekerja bebas <i>Casual worker</i>	16 603	2 529	19 132
Pekerja keluarga/tak dibayar <i>Family worker/unpaid worker</i>	10 201	16 146	26 347
Jumlah/Total	141 762	77 552	219 314

Catatan/Note: ...

Sumber/Source: BPS, Survei Angkatan Kerja Nasional (Sakernas) Agustus/BPS-Statistics Indonesia, August National Labor Force Survey

Tabel 3.2.4 Pencari Kerja Terdaftar, Lowongan Kerja Terdaftar, dan Penempatan/Pemenuhan Tenaga Kerja Menurut Kecamatan dan Jenis Kelamin di Kabupaten Labuhanbatu, 2020
Number of Registered Job Applicants, Registered Job Vacancies, and Placement of Workers by Subdistrict and Sex in Labuhanbatu Regency, 2020

Kecamatan Subdistrict	Pencari Kerja Terdaftar Registered Job Applicants		
	Laki-Laki Male	Perempuan Female	Jumlah Total
(1)	(2)	(3)	(4)
Bilah Hulu	29	10	39
Pangkatan	3	6	9
Bilah Barat	9	7	16
Bilah Hilir	4	18	22
Panai Hulu	3	2	5
Panai Tengah	5	3	8
Panai Hilir	2	9	11
Rantau Selatan	31	10	41
Rantau Utara	23	18	41
Labuhanbatu	109	83	192

Lanjutan Tabel/*Continued Table* 3.2.4

Kecamatan <i>Subdistrict</i>	Lowongan Kerja Terdaftar <i>Registered Job Vacancies</i>		
	Laki-Laki <i>Male</i>	Perempuan <i>Female</i>	Jumlah <i>Total</i>
(1)	(5)	(6)	(7)
Bilah Hulu	-	-	-
Pangkatan	-	-	-
Bilah Barat	-	-	-
Bilah Hilir	-	-	-
Panai Hulu	-	-	-
Panai Tengah	-	-	-
Panai Hilir	-	-	-
Rantau Selatan	11	-	11
Rantau Utara	-	-	-
Labuhanbatu	11	-	11

Lanjutan Tabel/Continued Table 3.2.4

Kecamatan Subdistrict	Penempatan/Pemenuhan Tenaga Kerja Placement of Workers		
	Laki-Laki Male	Perempuan Female	Jumlah Total
(1)	(8)	(9)	(10)
Bilah Hulu	-	-	-
Pangkatan	-	-	-
Bilah Barat	-	-	-
Bilah Hilir	-	-	-
Panai Hulu	-	-	-
Panai Tengah	-	-	-
Panai Hilir	-	-	-
Rantau Selatan	11	-	11
Rantau Utara	-	-	-
Labuhanbatu	11	-	11

Catatan/Note: ...

Sumber/Source: Dinas Tenaga Kerja Kabupaten Labuhanbatu/
Manpower Service of Labuhanbatu Regency

Tabel
Table 3.2.5

**Pencari Kerja Terdaftar Menurut Pendidikan Tertinggi
yang Ditamatkan dan Jenis Kelamin di Kabupaten
Labuhanbatu, 2020**
*Number of Registered Job Applicants by Educational
Attainment and Sex in Labuhanbatu Regency, 2020*

Pendidikan Tertinggi yang Ditamatkan¹ <i>Educational Attainment¹</i>	Laki-Laki <i>Male</i>	Perempuan <i>Female</i>	Jumlah Total
(1)	(2)	(3)	(4)
0	-	-	-
1	-	-	-
2	2	-	2
3	6	6	12
4	29	34	63
5	50	22	72
6	4	4	8
7	18	17	35
Jumlah/Total	109	83	192

- Catatan/Note: ¹ 0. Tidak/belum pernah sekolah/No schooling
 1. Tidak/belum tamat SD/Not/not yet completed primary school
 2. Sekolah Dasar/Primary School
 3. Sekolah Menengah Pertama/Lower Secondary School
 4. Sekolah Menengah Atas (Umum)/Upper Secondary School (General)
 5. Sekolah Menengah Atas (Kejuruan)/Upper Secondary School (Vocational)
 6. Diploma I/II/III/Akademi/Diploma I/II/III/Academy
 7. Universitas/University

Sumber/Source: Dinas Tenaga Kerja Kabupaten Labuhanbatu/
 Manpower Service of Labuhanbatu Regency

Tabel
Table 3.2.6

Pencari Kerja yang Ditempatkan Menurut Pendidikan Tertinggi yang Ditamatkan dan Jenis Kelamin di Kabupaten Labuhanbatu, 2020
Number of Occupied Job Applicants by Educational Attainment and Sex in Labuhanbatu Regency, 2020

Pendidikan Tertinggi yang Ditamatkan² Educational Attainment¹	Laki-Laki Male	Perempuan Female	Jumlah Total
(1)	(2)	(3)	(4)
0	-	-	-
1	-	-	-
2 ^a	-	-	-
3	-	-	-
4 ^b	4	3	7
5	8	1	9
6	1	2	3
7	3	1	4
Jumlah/Total	16	7	23

- Catatan/Note: ² 0. Tidak/belum pernah sekolah/No schooling
 1. Tidak/belum tamat SD/Not/not yet completed primary school
 2. Sekolah Dasar/Primary School
 3. Sekolah Menengah Pertama/Junior High School
 4. Sekolah Menengah Atas (Umum)/Senior High School (General)
 5. Sekolah Menengah Atas (Kejuruan)/Senior High School (Vocational)
 6. Diploma I/II/III/Akademi/Diploma I/II/III/Academy
 7. Universitas/University
^a termasuk tidak/belum pernah sekolah dan tidak/belum tamat SD/
 included no schooling and not/not yet completed primary school
^b termasuk diploma I/II/III/akademi/dan universitas
 included diploma I/II/III/academy and university
- Sumber/Source: Dinas Tenaga Kerja Kabupaten Labuhanbatu/
 Manpower Service of Labuhanbatu Regency

Tabel
Table 3.2.7

Jumlah Lowongan Kerja Menurut Sektor Usaha, Status dan Jenis Kelamin di Kabupaten Labuhanbatu, 2020
Number of Job Vacancies by Sectors, Status and Sex in Labuhanbatu Regency, 2020

	Sektor Usaha/Sectors	Terdaftar Registered		Jumlah Total
		Laki-Laki Male	Perempuan Female	
	(1)	(2)	(3)	(4)
1	Pertanian, Kehutanan, dan Perikanan/ <i>Agriculture, Forestry, and Fishing</i>	11	-	11
2	Pertambangan dan Penggalian/ <i>Mining and Quarrying</i>	-	-	-
3	Industri Pengolahan/ <i>Manufacturing</i>	-	-	-
4	Pengadaan Listrik, Gas dan Air/ <i>Electricity, Gas and Water Supply</i>	-	-	-
5	Konstruksi/ <i>Construction</i>	-	-	-
6	Perdagangan Besar dan Eceran; Penyediaan Akomodasi dan Makan Minum/ <i>Wholesale and Retail Trade;</i>	-	-	-
7	Transportasi, Pergudangan, Komunikasi; Jasa Keuangan dan Asuransi; Jasa Persewaan/ <i>Transportation, Storage, Communication; Financial and Insurance Activities; Rental Services</i>	-	-	-
8	Sewa Tanah dan Jasa Perusahaan/ <i>Land Rent and Business Activities</i>	-	-	-
9	Jasa Kemasyarakatan, Sosial dan Perorangan/ <i>Social and Individual Services</i>	-	-	-
10	Kegiatan Usaha Lainnya/ <i>Other Services Activities</i>	-	-	-
	Jumlah/Total	11	-	11

Lanjutan Tabel/Continued Table 3.2.7

Sektor Usaha/Sectors		Sudah Dipenuhi Filled		
		Laki-Laki Male	Perempuan Female	Jumlah Total
(1)		(5)	(6)	(7)
1	Pertanian, Kehutanan, dan Perikanan/ <i>Agriculture, Forestry, and Fishing</i>	11	-	11
2	Pertambangan dan Penggalian/ <i>Mining and Quarrying</i>	-	-	-
3	Industri Pengolahan/ <i>Manufacturing</i>	-	-	-
4	Pengadaan Listrik, Gas dan Air/ <i>Electricity, Gas and Water Supply</i>	-	-	-
5	Konstruksi/ <i>Construction</i>	-	-	-
6	Perdagangan Besar dan Eceran; Penyediaan Akomodasi dan Makan Minum/ <i>Wholesale and Retail Trade;</i>	-	-	-
7	Transportasi, Pergudangan, Komunikasi; Jasa Keuangan dan Asuransi; Jasa Persewaan/ <i>Transportation, Storage, Communication; Financial and Insurance Activities; Rental Services</i>	-	-	-
8	Sewa Tanah dan Jasa Perusahaan/ <i>Land Rent and Business Activities</i>	-	-	-
9	Jasa Kemasyarakatan, Sosial dan Perorangan/ <i>Social and Individual Services</i>	-	-	-
10	Kegiatan Usaha Lainnya/ <i>Other Services Activities</i>	-	-	-
Jumlah/Total		11	-	11

Lanjutan Tabel/*Continued Table* 3.2.7

Sektor Usaha/Sectors		Belum Dipenuhi Not Filled Yet		
		Laki-Laki Male	Perempuan Female	Jumlah Total
(1)		(8)	(9)	(10)
1	Pertanian, Kehutanan, dan Perikanan/ <i>Agriculture, Forestry, and Fishing</i>	-	-	-
2	Pertambangan dan Penggalian/ <i>Mining and Quarrying</i>	-	-	-
3	Industri Pengolahan/ <i>Manufacturing</i>	-	-	-
4	Pengadaan Listrik, Gas dan Air/ <i>Electricity, Gas and Water Supply</i>	-	-	-
5	Konstruksi/ <i>Construction</i>	-	-	-
6	Perdagangan Besar dan Eceran; Penyediaan Akomodasi dan Makan Minum/ <i>Wholesale and Retail Trade;</i>	-	-	-
7	Transportasi, Pergudangan, Komunikasi; Jasa Keuangan dan Asuransi; Jasa Persewaan/ <i>Transportation, Storage, Communication; Financial and Insurance Activities; Rental Services</i>	-	-	-
8	Sewa Tanah dan Jasa Perusahaan/ <i>Land Rent and Business Activities</i>	-	-	-
9	Jasa Kemasyarakatan, Sosial dan Perorangan/ <i>Social and Individual Services</i>	-	-	-
10	Kegiatan Usaha Lainnya/ <i>Other Services Activities</i>	-	-	-
Jumlah/Total		-	-	-

Catatan/Note:

 Sumber/Source: Dinas Tenaga Kerja Kabupaten Labuhanbatu/
Manpower Service of Labuhanbatu Regency

Tabel
Table 3.2.8**Jumlah Pencari Kerja Terdaftar yang Belum Ditempatkan Menurut Jabatan dan Jenis Kelamin di Kabupaten Labuhanbatu, 2020**
Number of Unoccupied Job Seekers by Occupation and Sex in Labuhanbatu Regency, 2020

	Jabatan/Occupation	Laki-Laki Male	Perempuan Female	Jumlah Total
	(1)	(2)	(3)	(4)
1	Orang-orang yang bekerja profesional, ahli teknik dan tenaga sejenisnya/ <i>Professional and Technician</i>	11	2	13
2	Orang-orang yang bekerja di bidang kepemimpinan dan ketatalaksanaan/ <i>Manager</i>	2	1	3
3	Orang-orang yang bekerja di bidang administrasi, tata usaha dan lain-lain sejenisnya/ <i>Clerical Worker</i>	7	32	39
4	Orang-orang yang bekerja di bidang penjualan/ <i>Sales Worker</i>	16	17	33
5	Orang-orang yang bekerja di bidang jasa/ <i>Service Worker</i>	18	4	22
6	Orang-orang yang bekerja di bidang pertanian, peternakan, kehutanan dan perkebunan/ <i>Farmer</i>	12	2	14
7	Orang-orang yang bekerja di bidang produksi dan sejenisnya, operator alat-alat pengangkutan dan pekerja kasar/ <i>Production Worker</i>	27	18	45
	Jumlah/Total	93	76	169

Catatan/Note: ...

Sumber/Source: Dinas Tenaga Kerja Kabupaten Labuhanbatu/
Manpower Service of Labuhanbatu Regency

Tabel 3.2.9
Table

Jumlah Lowongan Kerja yang Belum Dipenuhi Menurut Jabatan dan Jenis Kelamin di Kabupaten Labuhanbatu, 2020
Number of Unoccupied Job Vacancies by Occupation and Sex in Labuhanbatu Regency, 2020

	Jabatan/Occupation	Laki-Laki Male	Perempuan Female	Jumlah Total
	(1)	(2)	(3)	(4)
1	Orang-orang yang bekerja profesional, ahli teknik dan tenaga sejenisnya/ <i>Professional and Technician</i>	-	-	-
2	Orang-orang yang bekerja di bidang kepemimpinan dan ketatalaksanaan/ <i>Manager</i>	-	-	-
3	Orang-orang yang bekerja di bidang administrasi, tata usaha dan lain-lain sejenisnya/ <i>Clerical Worker</i>	-	-	-
4	Orang-orang yang bekerja di bidang penjualan/ <i>Sales Worker</i>	-	-	-
5	Orang-orang yang bekerja di bidang jasa/ <i>Service Worker</i>	-	-	-
6	Orang-orang yang bekerja di bidang pertanian, peternakan, kehutanan dan perkebunan/ <i>Farmer</i>	-	-	-
7	Orang-orang yang bekerja di bidang produksi dan sejenisnya, operator alat-alat pengangkutan dan pekerja kasar/ <i>Production Worker</i>	-	-	-
	Jumlah/Total	-	-	-

Catatan/Note: ...

Sumber/Source: Dinas Tenaga Kerja Kabupaten Labuhanbatu/
Manpower Service of Labuhanbatu Regency

Tabel 3.2.10 **Jumlah Tenaga Kerja Warga Negara Asing Menurut Kewarganegaraan dan Izin Kerja di Kabupaten Labuhanbatu, 2020**
Number of Foreign Workers by Citizenship and Working Permit in Labuhanbatu Regency, 2020

Kewarganegaraan/ Citizenship		Permohonan Application	Disetujui Approved
(1)		(2)	(3)
1	Tionghoa RRC/ People Republic of China	-	-
2	Tionghoa bukan RRC/People Non Republic of China	-	-
3	India/ Indian	-	-
4	Jepang/ Japanese	-	-
5	Malaysia/ Malaysian	6	6
6	Belanda/ Dutch	-	-
7	Inggris/ British	-	-
8	Filipina/ Philippines	-	-
9	Amerika Serikat/ USA	-	-
10	Timur Tengah/ Middle East	-	-
11	Thailand/ Thailand	-	-
12	Negara Lainnya/ Other Countries	-	-
Jumlah/Total		6	6

Catatan/Note: ...

Sumber/Source: Dinas Tenaga Kerja Kabupaten Labuhanbatu/
 Manpower Service of Labuhanbatu Regency

Tabel
Table 3.2.11

**Jumlah Tenaga Kerja Warga Negara Asing Menurut
Jabatan dan Izin Kerja di Kabupaten Labuhanbatu,
2020**
*Number of Foreign Workers by Occupation and Working
Permit in Labuhanbatu Regency, 2020*

	Kewarganegaraan/ Citizenship	Permohonan Application	Disetujui Approved
	(1)	(2)	(3)
1	Orang-orang yang bekerja profesional, ahli teknik dan tenaga sejenisnya/ <i>Professional and Technician</i>	3	3
2	Orang-orang yang bekerja di bidang kepemimpinan dan ketatalaksanaan/ <i>Manager</i>	3	3
3	Orang-orang yang bekerja di bidang administrasi, tata usaha dan lain-lain sejenisnya/ <i>Clerical Worker</i>	-	-
4	Orang-orang yang bekerja di bidang penjualan/ <i>Sales Worker</i>	-	-
5	Orang-orang yang bekerja di bidang jasa/ <i>Service Worker</i>	-	-
6	Orang-orang yang bekerja di bidang pertanian, peternakan, kehutanan dan perkebunan/ <i>Farmer</i>	-	-
7	Orang-orang yang bekerja di bidang produksi dan sejenisnya, operator alat-alat pengangkutan dan pekerja kasar/ <i>Production Worker</i>	-	-
8	<i>Lainnya (tenaga kerja yang tidak dapat diklasifikasikan dalam jabatan)/ Others (Unclassified Workers)</i>	-	-
	Jumlah/Total	6	6

Catatan/Note: ...

Sumber/Source: Dinas Tenaga Kerja Kabupaten Labuhanbatu/
Manpower Service of Labuhanbatu Regency

Tabel 3.2.12 Jumlah Perusahaan, Tenaga Kerja Terdaftar¹ dan yang Terkena PHK Menurut Kecamatan di Kabupaten Labuhanbatu, 2020
Number of Enterprises, Registered Employees and Severed Workers by Subdistrict in Labuhanbatu Regency, 2020

Kecamatan Subdistrict	Perusahaan Enterprises	Tenaga Kerja Terdaftar Registered Employees	Tenaga Kerja Terkena PHK Severed Workers
(1)	(2)	(3)	(4)
Bilah Hulu	-	-	3
Pangkatan	-	-	19
Bilah Barat	-	-	-
Bilah Hilir	-	-	14
Panai Hulu	-	-	-
Panai Tengah	-	-	-
Panai Hilir	-	-	-
Rantau Selatan	-	-	29
Rantau Utara	-	-	5
Labuhanbatu	-	-	70

Catatan/Note: ¹ Sesuai UU No.7 tahun 1981/ *Appropriate to Law No.7 of 1981*
 Data tidak tersedia di Dinas Tenaga Kerja Kabupaten Labuhanbatu/ *Data not available in Manpower Service of Labuhanbatu Regency*

Sumber/Source: Dinas Tenaga Kerja Kabupaten Labuhanbatu/
Manpower Service of Labuhanbatu Regency

Tabel 3.2.13
Table

Jumlah Perusahaan dan Tenaga Kerja yang Ikut Dalam Program Jamsostek Menurut Kecamatan di Kabupaten Labuhanbatu, 2020
Number of Enterprises and Employees Participate in Social Security by Subdistrict in Labuhanbatu Regency, 2020

Kecamatan Subdistrict	Perusahaan Enterprises			Tenaga Kerja Employees
	Kecil Small	Menengah Medium	Besar Large	
(1)	(2)	(3)	(4)	(5)
Bilah Hulu	37	1	4	2 290
Pangkatan	71	3	2	611
Bilah Barat	27	-	2	247
Bilah Hilir	25	4	-	5 386
Panai Hulu	17	-	-	31
Panai Tengah	34	2	6	1 330
Panai Hilir	10	-	-	26
Rantau Selatan	156	21	5	2 137
Rantau Utara	311	44	3	2 473
Labuhanbatu	688	75	22	14 531

Catatan/Note: ...

Sumber/Source: Dinas Tenaga Kerja Kabupaten Labuhanbatu/
Manpower Service of Labuhanbatu Regency

Tabel 3.2.14 **Jumlah Peserta Latihan Kerja Menurut Kejuruan di Kabupaten Labuhanbatu, 2016 - 2020**
Table 3.2.14 **Number of Vocation Trainees by Vocation in Labuhanbatu Regency, 2016 - 2020**

Kejuruan/ Vocation	2016	2017	2018	2019	2020
(1)	(2)	(3)	(4)	(5)	(6)
1 Otomotif/ Automotive	-	-	-	-	-
2 Teknik Mekanik/ Mechanical Technic	-	-	-	-	-
3 Listrik/ Electricity	-	-	-	-	-
4 Bangunan/ Construction	-	-	-	-	-
5 Aneka Kejuruan/ Various Vocation	144	256	192	256	256
6 Pertanian/ Agriculture	-	-	-	-	-
7 Tata Niaga/ Commerce	-	-	-	-	-
8 Perhotelan/ Hotel	-	-	-	-	-
9 Lainnya/ Others	-	-	-	-	-
Jumlah/Total	144	256	192	256	256

Catatan/Note: ...

Sumber/Source: Dinas Tenaga Kerja Kabupaten Labuhanbatu/
 Manpower Service of Labuhanbatu Regency

04

SOSIAL DAN KESEJAHTERAN RAKYAT
SOCIAL AND WELFARE

65

SMA/SMK



68

SMP

282

SD

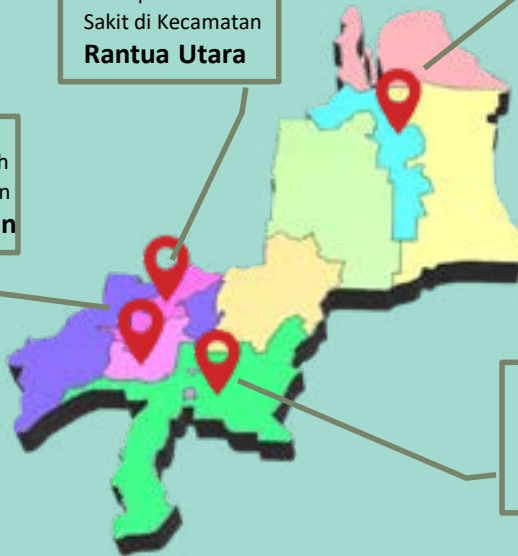


Terdapat **4** Rumah Sakit di Kecamatan **Rantua Utara**



Terdapat **2** Rumah Sakit di Kecamatan **Rantua Selatan**

Terdapat **1** Rumah Sakit di Kecamatan **Panai Hulu**



Terdapat **2** Rumah Sakit di Kecamatan **Bilah Hulu**



PENJELASAN TEKNIS

1. Jalur Pendidikan di Indonesia terdiri atas
 - 1) pendidikan formal,
 - 2) pendidikan nonformal, dan
 - 3) pendidikan informal
 yang ketiganya dapat saling melengkapi dan memperkaya (Undang-Undang No. 20 Tahun 2013 tentang Sistem Pendidikan Nasional).

2. Jenjang Pendidikan Formal terdiri atas pendidikan dasar, pendidikan menengah, dan pendidikan tinggi. Jenis pendidikan yang diajarkan mencakup pendidikan umum, kejuruan, akademik, profesi, vokasi, keagamaan, dan khusus
 - a. Pendidikan Dasar berbentuk Sekolah Dasar (SD) dan Madrasah Ibtidaiyah (MI) atau bentuk lain yang sederajat serta Sekolah Menengah Pertama (SMP) dan Madrasah Tsanawiyah (MTs), atau bentuk lain yang sederajat.
 - b. Pendidikan Menengah berbentuk Sekolah Menengah Atas (SMA), Madrasah Aliyah (MA), Sekolah Menengah Kejuruan (SMK), dan Madrasah Aliyah Kejuruan (MAK), atau bentuk lain yang sederajat.
 - c. Pendidikan Tinggi merupakan jenjang pendidikan setelah pendidikan menengah yang mencakup program pendidikan

TECHNICAL NOTES

1. *The Education System in Indonesia consists of 1) a formal education, 2) non-formal education, and 3) informal education, where all those three can be complementary and enriching (Law No. 20 Year 2013 about The National Education System).*

2. *The Formal Education Level consists of primary education, secondary education, and high education. The kind of education that taught consists of general education, vocational, academic, professional, religious, and specific education.*
 - a. *The Primary Education consists of Elementary School and Islamic Elementary School or other equivalent forms and Junior High School and MTs, or other equivalent forms.*
 - b. *The Secondary Education consists of the Senior High School, Islamic Senior High School, Vocational School, and Vocational Madrasah Aliyah, or other equivalent forms.*
 - c. *The High Education consists of the education level after the secondary education that consists of diplomas, bachelor, master, specialist, and doctoral degrees that are held by the college. The colleges can be academy, polytechnic, high school, institute, or university.*

diploma, sarjana, magister, spesialis, dan doktor yang diselenggarakan oleh perguruan tinggi. Perguruan tinggi dapat berbentuk akademi, politeknik, sekolah tinggi, institut, atau universitas.

3. Untuk mengukur kemiskinan, BPS menggunakan konsep kemampuan memenuhi kebutuhan dasar (basic needs approach). Dengan pendekatan ini, kemiskinan dipandang sebagai ketidakmampuan dari sisi ekonomi untuk memenuhi kebutuhan dasar makanan dan bukan makanan yang diukur dari sisi pengeluaran. Metode yang digunakan adalah menghitung Garis Kemiskinan (GK), yang terdiri dari dua komponen yaitu Garis Kemiskinan Makanan (GKM) dan Garis Kemiskinan Non-Makanan (GKNM). Penghitungan Garis Kemiskinan dilakukan secara terpisah untuk daerah perkotaan dan perdesaan.
 4. Penduduk miskin adalah penduduk yang memiliki rata-rata pengeluaran per kapita per bulan di bawah Garis Kemiskinan.
 5. Garis Kemiskinan Makanan (GKM) merupakan nilai pengeluaran kebutuhan minimum makanan yang disetarakan dengan 2.100 kkalori per kapita per hari. Garis Kemiskinan Non-Makanan
3. *To measure poverty, BPS-Statistics Indonesia has used the concept of basic needs approach. Therefore, poverty is viewed as economic inability to fulfill food and non-food basic needs which are measured by consumption/expenditure. The method used is calculating poverty line, which consists of two components that are Food Poverty Line (FPL) and Non-Food Poverty Line (NFPL). The poverty line was calculated separately for urban and rural areas.*
 4. *A person whose expenditure per capita per month is below the poverty line is considered to be poor.*
 5. *The Food Poverty Line refers to the daily minimum requirement of 2,100 kcal per capita per day. The Non-Food Poverty Line refers to the minimum requirement for household necessities for*

(GKNM) adalah kebutuhan minimum untuk perumahan, sandang, pendidikan, kesehatan, dan kebutuhan dasar lainnya.

clothing, education, health, and other basic individual needs.

6. Ukuran Kemiskinan a. Head Count Index (HCI-P0) adalah persentase penduduk miskin yang berada di bawah Garis Kemiskinan (GK). b. Indeks Kedalaman Kemiskinan (Poverty Gap Index-P1) merupakan ukuran rata-rata kesenjangan pengeluaran masing-masing penduduk miskin terhadap garis kemiskinan. Semakin tinggi nilai indeks, semakin jauh rata-rata pengeluaran penduduk dari garis kemiskinan. c. Indeks Keparahan Kemiskinan (Poverty Severity Index-P2) memberikan gambaran mengenai penyebaran pengeluaran di antara penduduk miskin. Semakin tinggi nilai indeks, semakin tinggi ketimpangan pengeluaran di antara penduduk miskin.

6. *Poverty Measures a. Head Count Index (HCI-P0) simply measures the percentage of the population that is counted as poor, often denoted by P0. b. Poverty Gap Index-P1 measures the extent to which individuals fall below the poverty line (the poverty gaps) as a proportion of the poverty line. Higher value of the index shows that the gap between average expenditure of the poor and the poverty line is wider. c. Poverty Severity Index-P2 describes inequality among the poor. This is simply a weighted sum of poverty gaps (as a proportion of the poverty line), where the weights are the proportionate poverty gaps themselves. Hence, by squaring the poverty gap index, the measure implicitly puts more weight on observations that fall well below the poverty line. Higher value of the index shows that inequality among the poor is higher.*

7. Foster-Greer-Thorbecke (1984) merumuskan suatu ukuran yang digunakan untuk mengukur tingkat kemiskinan sebagai berikut: dimana: $a=0, 1, 2$ z =Garis kemiskinan $=$ Rata-rata pengeluaran perkapita sebulan

7. *Foster-Greer-Thorbecke (1984) developed poverty measures that may be written as: where: $a=0, 1, 2$ z =the poverty line y_i =Average expenditure per capita per month of the poor ($i=1,2,\dots,q$), $y_i < z$ q =the number of poor n =the total population*

penduduk yang berada di bawah garis kemiskinan ($i=1,2,\dots,q$), $< z$ q =Banyaknya penduduk yang berada di bawah garis kemiskinan n =Jumlah penduduk
 Jika $a=0$, diperoleh Head Count Index (P0), jika $a=1$ diperoleh indeks kedalaman kemiskinan (Poverty Gap Index-P1) dan jika $a=2$ disebut indeks keparahan kemiskinan (Poverty Severity Index-P2).

if $a=0$ is obtained Head Count Index (P0), if $a=1$ is obtained Poverty Gap Index-P1 , and if $a=2$ is obtained Poverty Severity Index-P2 .

8. Indeks Pembangunan Manusia (IPM) menjelaskan bagaimana penduduk dapat mengakses hasil pembangunan dalam memperoleh pendapatan, kesehatan, pendidikan dan sebagainya. IPM diperkenalkan oleh UNDP pada tahun 1990 dan dipublikasikan secara berkala dalam laporan tahunan Human Development Report (HDR). IPM dibentuk oleh 3 (tiga) dimensi dasar: Umur panjang dan hidup sehat; pengetahuan; dan standar hidup layak.

8. *The Human Development Index (HDI) explains how people can access development results in obtaining income, health, education and so forth. HDI was introduced by United Nations Development Programme (UNDP) in 1990 and published periodically in the annual report of the Human Development Report. HDI was formed by three basic dimensions: a long and healthy life; knowledge; and a decent standard of living.*

ULASAN**DESCRIPTION**

Tahun 2020, jumlah Sekolah Dasar (SD) Negeri yang ada di Kabupaten Labuhanbatu sebanyak 241 unit, dengan 2.916 orang guru dan 49.815 murid. Sekolah Menengah Pertama (SMP) Negeri ada sebanyak 32 unit, dengan 763 orang guru dan 13.155 murid. Sekolah Menengah Atas (SMA) Negeri yang ada sebanyak 16 unit, dengan 575 orang guru dan 9.516 murid. Sekolah Menengah Kejuruan (SMK) Negeri yang ada sebanyak 32 unit, dengan 595 guru dan 9.819 murid.

In the year of 2020, there were 241 Public Primary Schools with 2.916 teachers and 49.815 students. There were 32 Public Junior High Schools with 763 teachers and 13.155 students. There were 16 Public Senior High Schools with 575 teachers and 9.516 students. There were also 32 Vocational High School with 595 teachers and 9.819 students.

Di Kabupaten Labuhanbatu, terdapat 7 Rumah Sakit, 15 Puskesmas, 540 Posyandu, dan 45 klinik yang tersebar di 9 kecamatan. Tenaga medis yang tersedia yaitu dokter umum sebanyak 137 orang, dokter gigi 26 orang, dan dokter spesialis 72 orang. Sementara bidan sebanyak 978 orang dan perawat sebanyak 762 orang.

There were 7 hospitals, 15 Public Health Centers, 540 Posyandu, and 45 clinics in Labuhanbatu Regency that spreads over 9 Subdistricts. There were 137 doctors, 26 dentists and 72 specialist. There were also 978 midwives and 762 nurses.

Jumlah Pasangan Usia Subur (PUS) pada tahun 2020 yang tercatat ada 89.429 pasangan. Jumlah akseptor KB aktif pada tahun 2020 sebanyak 73.324 pasangan. Sedangkan alat kontrasepsi yang digunakan di antaranya adalah Pil 22.981 pengguna, Suntik 21.641 pengguna, Implant 17.285 pengguna, IUD 4.534 pengguna, dan kondom 4.012 pengguna.

Number of fertile couples in Labuhanbatu Regency in 2020 were 89.429 couples. Number of active family planning acceptors were 73.324 couples. Pill was the most favorable contraceptive alternative, used by 22.981 users, then injection used by 21.641 users, implant used by 17.285 users, IUD used by 4.534 users, and condom used by 4.012 users.

Jumlah sarana ibadah di Kabupaten Labuhanbatu cukup memadai. Jumlah Mesjid ada 552 buah, Musholla 265

The comparison between number of religious facilities and population in 2019 was sufficient enough. There

buah, Gereja Protestan 221 buah, Gereja Katolik 36 buah, dan 12 Vihara.

were 552 Mosques, 265 Small Mosques, 221 Christian Churches, 36 Catholic Churches, and 12 Viharas.

<https://labuhanbatukab.bps.go.id>

4.1 PENDIDIKAN EDUCATION

Tabel
Table 4.1.1

Jumlah Sekolah, Guru, dan Murid Taman Kanak-Kanak (TK) di Bawah Kementerian Pendidikan dan Kebudayaan Menurut Kecamatan di Kabupaten Labuhanbatu, 2019/2020 dan 2020/2021
Number of Schools, Teachers, and Pupils in Kindegarten Under The Ministry of Education and Culture by Subdistrict in Labuhanbatu Regency, 2019/2020 dan 2020/2021

Kecamatan Subdistrict	Sekolah/Schools					
	Negeri/Public		Swasta/Private		Jumlah/Total	
	2019/2020	2020/2021	2019/2020	2020/2021	2019/2020	2020/2021
(1)	(2)	(3)	(4)	(5)	(6)	(7)
Bilah Hulu	1	1	6	5	7	6
Pangkatan	2	2	4	3	6	5
Bilah Barat	1	1	1	1	2	2
Bilah Hilir	-	-	3	3	3	3
Panai Hulu	1	1	2	2	3	3
Panai Tengah	-	-	4	2	4	2
Panai Hilir	-	-	3	2	3	2
Rantau Selatan	1	1	6	7	7	8
Rantau Utara	1	1	18	17	19	18
Labuhanbatu	7	7	47	42	54	49

Lanjutan Tabel/*Continued Table 4.1.1*

Kecamatan Subdistrict	Guru ¹ /Teachers ¹					
	Negeri/Public		Swasta/Private		Jumlah/Total	
	2019/2020	2020/2021	2019/2020	2020/2021	2019/2020	2020/2021
(1)	(8)	(9)	(10)	(11)	(12)	(13)
Bilah Hulu	2	2	17	20	19	22
Pangkalan	7	7	13	13	20	20
Bilah Barat	5	6	10	2	15	8
Bilah Hilir	...	-	7	7	7	7
Panai Hulu	3	3	9	9	12	12
Panai Tengah	...	-	13	9	13	9
Panai Hilir	...	-	...	4	...	4
Rantau Selatan	8	8	18	19	26	27
Rantau Utara	8	8	80	79	88	87
Labuhanbatu	33	34	167	162	200	196

Lanjutan Tabel/*Continued Table 4.1.1*

Kecamatan Subdistrict	Murid/Pupils					
	Negeri/Public		Swasta/Private		Jumlah/Total	
	2019/2020	2020/2021	2019/2020	2020/2021	2019/2020	2020/2021
(1)	(14)	(15)	(16)	(17)	(18)	(19)
Bilah Hulu	23	26	205	182	228	208
Pangkatan	81	71	237	227	318	298
Bilah Barat	46	52	109	30	155	82
Bilah Hilir	-	-	120	135	120	135
Panai Hulu	80	88	102	153	182	241
Panai Tengah	-	-	252	204	252	204
Panai Hilir	-	-	...	101	...	101
Rantau Selatan	82	82	156	154	238	236
Rantau Utara	51	39	860	783	911	822
Labuhanbatu	363	358	2 041	1 969	2 404	2 327

Catatan/Note: ¹ Jumlah guru termasuk kepala sekolah dan guru/*The total of teachers including headmaster and teacher*
 Sumber/Source: Kementerian Pendidikan dan Kebudayaan, Data Semester Ganjil/*Ministry of Educations and Culture, Odd Semester Data*

Tabel
Table 4.1.2**Jumlah Sekolah, Guru, dan Murid Raudatul Athfal (RA)
di Bawah Kementerian Agama Menurut Kecamatan di
Kabupaten Labuhanbatu, 2018/2019 dan 2019/2020**
**Number of Schools, Teachers, and Pupils in Raudatul Athfal
(RA) Under The Ministry of Religious Affairs by Subdistrict in
Labuhanbatu Regency, 2018/2019 dan 2019/2020**

Kecamatan Subdistrict	Sekolah/Schools		Guru/Teachers		Murid/Pupils	
	2018/2019	2019/2020	2018/2019	2019/2020	2018/2019	2019/2020
(1)	(2)	(3)	(4)	(5)	(6)	(7)
Bilah Hulu	...	17	...	69	...	729
Pangkalan	...	6	...	21	...	183
Bilah Barat	...	7	...	17	...	198
Bilah Hilir	...	13	...	50	...	562
Panai Hulu	...	5	...	23	...	335
Panai Tengah	...	5	...	15	...	227
Panai Hilir	...	4	...	14	...	178
Rantau Selatan	...	17	...	93	...	704
Rantau Utara	...	25	...	135	...	1 348
Labuhanbatu	...	99	...	437	...	4 464

Catatan/Note: Seluruh Raudatul Athfal (RA) berstatus swasta/ All Raudatul Athfal (RA) are private

Sumber/Source: 2018/2019 - Kementerian Agama, EMIS, data semester genap laporan sampai dengan 30 Juni 2019/ Ministry of Religious Affairs, EMIS, even semester report data up to 30th June 2019

2019/2020 - Kementerian Agama, EMIS, data semester ganjil laporan sampai dengan 15 Maret 2020/ Ministry of Religious Affairs, EMIS, odd semester report data up to March 15th, 2020

Tabel
Table 4.1.3

**Jumlah Sekolah, Guru, dan Murid Sekolah Dasar (SD)
di Bawah Kementerian Pendidikan dan Kebudayaan
Menurut Kecamatan di Kabupaten Labuhanbatu,
2019/2020 dan 2020/2021**
*Number of Schools, Teachers, and Pupils in Primary Schools
Under The Ministry of Education and Culture by Subdistrict
in Labuhanbatu Regency, 2019/2020 dan 2020/2021*

Kecamatan Subdistrict	Sekolah/Schools					
	Negeri/Public		Swasta/Private		Jumlah/Total	
	2019/2020	2020/2021	2019/2020	2020/2021	2019/2020	2020/2021
(1)	(2)	(3)	(4)	(5)	(6)	(7)
Bilah Hulu	45	45	3	3	48	48
Pangkalan	26	26	2	2	28	28
Bilah Barat	29	29	4	3	33	32
Bilah Hilir	29	29	1	1	30	30
Panai Hulu	22	22	-	-	22	22
Panai Tengah	23	23	12	12	35	35
Panai Hilir	23	23	7	6	30	29
Rantau Selatan	19	19	4	4	23	23
Rantau Utara	25	25	10	10	35	35
Labuhanbatu	241	241	43	41	284	282

Lanjutan Tabel/Continued Table 4.1.3

Kecamatan Subdistrict	Guru ¹ /Teachers ¹					
	Negeri/Public		Swasta/Private		Jumlah/Total	
	2019/2020	2020/2021	2019/2020	2020/2021	2019/2020	2020/2021
(1)	(8)	(9)	(10)	(11)	(12)	(13)
Bilah Hulu	438	460	21	24	459	484
Pangkalan	260	286	19	17	279	303
Bilah Barat	321	348	18	18	339	366
Bilah Hilir	330	346	18	18	348	364
Panai Hulu	252	253	-	-	252	253
Panai Tengah	238	246	68	72	306	318
Panai Hilir	231	244	26	25	257	269
Rantau Selatan	275	288	55	63	330	351
Rantau Utara	411	445	127	147	538	592
Labuhanbatu	2 756	2 916	352	384	3 108	3 300

Lanjutan Tabel/*Continued Table* 4.1.3

Kecamatan Subdistrict	Murid/Pupils					
	Negeri/Public		Swasta/Private		Jumlah/Total	
	2019/2020	2020/2021	2019/2020	2020/2021	2019/2020	2020/2021
(1)	(14)	(15)	(16)	(17)	(18)	(19)
Bilah Hulu	7 182	6 819	347	352	7 529	7 171
Pangkalan	4 338	4 211	289	273	4 627	4 484
Bilah Barat	5 642	5 529	314	301	5 956	5 830
Bilah Hilir	6 737	6 502	497	504	7 234	7 006
Panai Hulu	4 187	4 216	-	-	4 187	4 216
Panai Tengah	4 029	3 970	1 519	1 466	5 548	5 436
Panai Hilir	5 189	5 053	296	272	5 485	5 325
Rantau Selatan	5 455	5 355	829	867	6 284	6 222
Rantau Utara	8 643	8 160	2 408	2 517	11 051	10 677
Labuhanbatu	51 402	49 815	6 499	6 552	57 901	56 367

Catatan/Note: ¹ Jumlah guru termasuk kepala sekolah dan guru/*The total of teachers including headmaster and teacher*

Sumber/Source: Kementerian Pendidikan dan Kebudayaan, Data Semester Ganjil/*Ministry of Educations and Culture, Odd Semester Data*

Tabel
Table 4.1.4

Jumlah Sekolah, Guru, dan Murid Madrasah Ibtidaiyah (MI) di Bawah Kementerian Agama Menurut Kecamatan Menurut Kecamatan di Kabupaten Labuhanbatu, 2018/2019 dan 2019/2020
Number of Schools, Teachers, and Pupils in Madrasah Ibtidaiyah (MI) Under The Ministry of Religious Affairs by Subdistrict in Labuhanbatu Regency, 2018/2019 dan 2019/2020

Kecamatan Subdistrict	Sekolah/Schools		Guru/Teachers		Murid/Pupils	
	2018/2019	2019/2020	2018/2019	2019/2020	2018/2019	2019/2020
(1)	(2)	(3)	(4)	(5)	(6)	(7)
Bilah Hulu	...	5	...	45	...	876
Pangkatan	...	1	...	2	...	10
Bilah Barat	...	3	...	24	...	196
Bilah Hilir	...	5	...	36	...	709
Panai Hulu	...	5	...	35	...	702
Panai Tengah	...	6	...	38	...	621
Panai Hilir	...	9	...	65	...	1 167
Rantau Selatan	...	5	...	71	...	1 380
Rantau Utara	...	5	...	75	...	1 222
Labuhanbatu	...	44	...	391	...	6 883

Catatan/Note: ...

Sumber/Source: 2018/2019 - Kementerian Agama, EMIS, data semester genap laporan sampai dengan 30 Juni 2019/ Ministry of Religious Affairs, EMIS, even semester report data up to 30th June 2019
 2019/2020 - Kementerian Agama, EMIS, data semester ganjillaporan sampai dengan 15 Maret 2020/ Ministry of Religious Affairs, EMIS, odd semester report data up to March 15th, 2020

Tabel
Table 4.1.5

Jumlah Sekolah, Guru, dan Murid Sekolah Menengah Pertama (SMP) di Bawah Kementerian Pendidikan dan Kebudayaan Menurut Kecamatan di Kabupaten Labuhanbatu, 2019/2020 dan 2020/2021
Number of Schools, Teachers, and Pupils in Lower Secondary Schools Under The Ministry of Education and Culture by Subdistrict in Labuhanbatu Regency, 2019/2020 dan 2020/2021

Kecamatan Subdistrict	Sekolah/Schools					
	Negeri/Public		Swasta/Private		Jumlah/Total	
	2019/2020	2020/2021	2019/2020	2020/2021	2019/2020	2020/2021
(1)	(2)	(3)	(4)	(5)	(6)	(7)
Bilah Hulu	4	4	3	4	7	8
Pangkatan	2	2	2	2	4	4
Bilah Barat	5	5	2	2	7	7
Bilah Hilir	4	4	2	2	6	6
Panai Hulu	4	4	3	2	7	6
Panai Tengah	3	3	4	4	7	7
Panai Hilir	5	5	4	4	9	9
Rantau Selatan	2	2	4	4	6	6
Rantau Utara	3	3	12	12	15	15
Labuhanbatu	32	32	36	36	68	68

Lanjutan Tabel/Continued Table 4.1.5

Kecamatan Subdistrict	Guru ¹ /Teachers ¹					
	Negeri/Public		Swasta/Private		Jumlah/Total	
	2019/2020	2020/2021	2019/2020	2020/2021	2019/2020	2020/2021
(1)	(8)	(9)	(10)	(11)	(12)	(13)
Bilah Hulu	96	105	21	22	117	127
Pangkatan	51	51	12	13	63	64
Bilah Barat	87	93	12	11	99	104
Bilah Hilir	94	99	14	12	108	111
Panai Hulu	58	64	27	21	85	85
Panai Tengah	43	48	28	29	71	77
Panai Hilir	51	51	25	26	76	77
Rantau Selatan	99	103	30	35	129	138
Rantau Utara	135	149	119	133	254	282
Labuhanbatu	714	763	288	302	1 002	1 065

Lanjutan Tabel/*Continued Table 4.1.5*

Kecamatan Subdistrict	Murid/Pupils					
	Negeri/Public		Swasta/Private		Jumlah/Total	
	2019/2020	2020/2021	2019/2020	2020/2021	2019/2020	2020/2021
(1)	(14)	(15)	(16)	(17)	(18)	(19)
Bilah Hulu	1 821	1 817	377	417	2 198	2 234
Pangkatan	924	931	264	268	1 188	1 199
Bilah Barat	1 296	1 286	196	185	1 492	1 471
Bilah Hilir	1 890	1 889	162	133	2 052	2 022
Panai Hulu	1 285	1 224	257	223	1 542	1 447
Panai Tengah	883	798	399	438	1 282	1 236
Panai Hilir	974	998	396	403	1 370	1 401
Rantau Selatan	1 766	1 781	440	496	2 206	2 277
Rantau Utara	2 466	2 431	1 755	1 675	4 221	4 106
Labuhanbatu	13 305	13 155	4 246	4 238	17 551	17 393

Catatan/Note: ¹ Jumlah guru termasuk kepala sekolah dan guru/*The total of teachers including headmaster and teacher*
 Sumber/Source: Kementerian Pendidikan dan Kebudayaan, Sistem Data Pokok Pendidikan, data semester ganjil/ *Ministry of Educations and Culture, Basic Education Data System, odd semester*

Tabel 4.1.6 Jumlah Sekolah, Guru, dan Murid Madrasah Tsanawiyah (MTs) di Bawah Kementerian Agama Menurut Kecamatan di Kabupaten Labuhanbatu, 2018/2019 dan 2019/2020
Number of Schools, Teachers, and Pupils in Madrasah Tsanawiyah (MTs) Under The Ministry of Religious Affairs by Subdistrict in Labuhanbatu Regency, 2018/2019 dan 2019/2020

Kecamatan Subdistrict	Sekolah/Schools		Guru/Teachers		Murid/Pupils	
	2018/2019	2019/2020	2018/2019	2019/2020	2018/2019	2019/2020
(1)	(2)	(3)	(4)	(5)	(6)	(7)
Bilah Hulu	...	11	...	139	...	2 330
Pangkalan	...	6	...	40	...	422
Bilah Barat	...	6	...	102	...	1 219
Bilah Hilir	...	9	...	87	...	1 268
Panai Hulu	...	5	...	52	...	1 161
Panai Tengah	...	6	...	68	...	918
Panai Hilir	...	9	...	84	...	1 324
Rantau Selatan	...	6	...	83	...	1 111
Rantau Utara	...	9	...	161	...	2 059
Labuhanbatu	...	67	...	816	...	11 812

Catatan/Note: ...

Sumber/Source: 2018/2019 - Kementerian Agama, EMIS, data semester genap laporan sampai dengan 30 Juni 2019/ Ministry of Religious Affairs, EMIS, even semester report data up to 30th June 2019
 2019/2020 - Kementerian Agama, EMIS, data semester ganjillaporan sampai dengan 15 Maret 2020/ Ministry of Religious Affairs, EMIS, odd semester report data up to March 15th, 2020

Tabel
Table 4.1.7

Jumlah Sekolah, Guru, dan Murid Sekolah Menengah Atas (SMA) di Bawah Kementerian Pendidikan dan Kebudayaan Menurut Kecamatan di Kabupaten Labuhanbatu, 2019/2020 dan 2020/2021
Number of Schools, Teachers, and Pupils in Upper Secondary Schools Under The Ministry of Education and Culture by Subdistrict in Labuhanbatu Regency, 2019/2020 dan 2020/2021

Kecamatan Subdistrict	Sekolah/Schools					
	Negeri/Public		Swasta/Private		Jumlah/Total	
	2019/2020	2020/2021	2019/2020	2020/2021	2019/2020	2020/2021
(1)	(2)	(3)	(4)	(5)	(6)	(7)
Bilah Hulu	2	2	1	1	3	3
Pangkatan	2	2	-	-	2	2
Bilah Barat	1	1	1	1	2	2
Bilah Hilir	2	2	1	1	3	3
Panai Hulu	1	1	2	2	3	3
Panai Tengah	1	1	1	1	2	2
Panai Hilir	2	2	2	2	4	4
Rantau Selatan	2	2	2	1	4	3
Rantau Utara	3	3	8	8	11	11
Labuhanbatu	16	16	18	17	34	33

Lanjutan Tabel/Continued Table 4.1.7

Kecamatan Subdistrict	Guru ¹ /Teachers ¹					
	Negeri/Public		Swasta/Private		Jumlah/Total	
	2019/2020	2020/2021	2019/2020	2020/2021	2019/2020	2020/2021
(1)	(8)	(9)	(10)	(11)	(12)	(13)
Bilah Hulu	63	68	17	17	80	85
Pangkatan	52	51	-	-	52	51
Bilah Barat	30	32	15	15	45	47
Bilah Hilir	57	61	24	26	81	87
Panai Hulu	34	34	20	23	54	57
Panai Tengah	31	37	9	7	40	44
Panai Hilir	45	47	13	13	58	60
Rantau Selatan	93	102	5	5	98	107
Rantau Utara	135	143	90	95	225	238
Labuhanbatu	540	575	193	201	733	776

Lanjutan Tabel/*Continued Table 4.1.7*

Kecamatan Subdistrict	Murid/Pupils					
	Negeri/Public		Swasta/Private		Jumlah/Total	
	2019/2020	2020/2021	2019/2020	2020/2021	2019/2020	2020/2021
(1)	(14)	(15)	(16)	(17)	(18)	(19)
Bilah Hulu	1 135	1 160	230	183	1 365	1 343
Pangkatan	760	774	-	-	760	774
Bilah Barat	321	328	202	144	523	472
Bilah Hilir	960	1 039	335	348	1 295	1 387
Panai Hulu	625	632	472	471	1 097	1 103
Panai Tengah	634	629	49	56	683	685
Panai Hilir	676	708	88	88	764	796
Rantau Selatan	1 707	1 690	27	52	1 734	1 742
Rantau Utara	2 522	2 556	1 778	1 543	4 300	4 099
Labuhanbatu	9 340	9 516	3 181	2 885	12 521	12 401

Catatan/Note: ¹ Jumlah guru termasuk kepala sekolah dan guru/*The total of teachers including headmaster and teacher*
 Sumber/Source: Kementerian Pendidikan dan Kebudayaan, Sistem Data Pokok Pendidikan, data semester ganjil/ *Ministry of Educations and Culture, Basic Education Data System, odd semester*

Tabel
Table 4.1.8

Jumlah Sekolah, Guru, dan Murid Sekolah Menengah Kejuruan (SMK) di Bawah Kementerian Pendidikan dan Kebudayaan Menurut Kecamatan di Kabupaten Labuhanbatu, 2019/2020 dan 2020/2021
Number of Schools, Teachers, and Pupils in Vocational High Schools Under The Ministry of Education and Culture by Subdistrict in Labuhanbatu Regency, 2019/2020 dan 2020/2021

Kecamatan Subdistrict	Sekolah/Schools					
	Negeri/Public		Swasta/Private		Jumlah/Total	
	2019/2020	2020/2021	2019/2020	2020/2021	2019/2020	2020/2021
(1)	(2)	(3)	(4)	(5)	(6)	(7)
Bilah Hulu	-	-	6	5	6	5
Pangkatan	1	1	-	-	1	1
Bilah Barat	-	-	2	2	2	2
Bilah Hilir	1	1	1	2	2	3
Panai Hulu	1	1	2	2	3	3
Panai Tengah	-	-	1	1	1	1
Panai Hilir	1	1	-	-	1	1
Rantau Selatan	-	-	7	7	7	7
Rantau Utara	3	3	7	6	10	9
Labuhanbatu	7	7	26	25	33	32

Lanjutan Tabel/*Continued Table 4.1.7*

Kecamatan Subdistrict	Guru ¹ /Teachers ¹					
	Negeri/Public		Swasta/Private		Jumlah/Total	
	2019/2020	2020/2021	2019/2020	2020/2021	2019/2020	2020/2021
(1)	(8)	(9)	(10)	(11)	(12)	(13)
Bilah Hulu	-	-	58	60	58	60
Pangkatan	40	42	-	-	40	42
Bilah Barat	-	-	32	31	32	31
Bilah Hilir	16	22	17	25	33	47
Panai Hulu	13	13	11	14	24	27
Panai Tengah	-	-	14	13	14	13
Panai Hilir	24	32	-	-	24	32
Rantau Selatan	-	-	118	120	118	120
Rantau Utara	168	166	52	57	220	223
Labuhanbatu	261	275	302	320	563	595

Lanjutan Tabel/Continued Table 4.1.7

Kecamatan Subdistrict	Murid/Pupils					
	Negeri/Public		Swasta/Private		Jumlah/Total	
	2019/2020	2020/2021	2019/2020	2020/2021	2019/2020	2020/2021
(1)	(14)	(15)	(16)	(17)	(18)	(19)
Bilah Hulu	-	-	1 506	1 344	1 506	1 344
Pangkatan	602	609	-	-	602	609
Bilah Barat	-	-	290	336	290	336
Bilah Hilir	451	527	407	387	858	914
Panai Hulu	217	249	344	357	561	606
Panai Tengah	-	-	125	132	125	132
Panai Hilir	421	418	-	-	421	418
Rantau Selatan	-	-	2 371	2 310	2 371	2 310
Rantau Utara	2 594	2 646	569	504	3 163	3 150
Labuhanbatu	4 285	4 449	5 612	5 370	9 897	9 819

Catatan/Note: ¹ Guru yang mengajar di 2 sekolah atau lebih dihitung di masing-masing sekolah. Jumlah guru termasuk kepala sekolah dan guru/The teacher who taught in two schools or more counted in every school. The total of teachers including headmaster and teacher

Sumber/Source: Kementerian Pendidikan dan Kebudayaan, Sistem Data Pokok Pendidikan, data semester ganjil laporan sampai dengan 2020/ Ministry of Educations and Culture, Basic Education Data System, odd semester report data up to 2020.

Tabel
Table 4.1.9

**Jumlah Sekolah, Guru, dan Murid Madrasah Aliyah (MA)
di Bawah Kementerian Agama Menurut Kecamatan di
Kabupaten Labuhanbatu, 2018/2019 dan 2019/2020**
*Number of Schools, Teachers, and Pupils in Madrasah Aliyah
(MA) Under the Ministry of Religious Affairs by Subdistrict in
Labuhanbatu Regency, 2018/2019 dan 2019/2020*

Kecamatan Subdistrict	Sekolah/Schools		Guru/Teachers		Murid/Pupils	
	2018/2019	2019/2020	2018/2019	2019/2020	2018/2019	2019/2020
(1)	(2)	(3)	(4)	(5)	(6)	(7)
Bilah Hulu	...	7	...	90	...	915
Pangkatan	...	1	...	6	...	32
Bilah Barat	...	1	...	7	...	50
Bilah Hilir	...	4	...	44	...	401
Panai Hulu	...	3	...	39	...	256
Panai Tengah	...	2	...	18	...	150
Panai Hilir	...	5	...	44	...	726
Rantau Selatan	...	3	...	9	...	208
Rantau Utara	...	3	...	71	...	812
Labuhanbatu	...	29	...	328	...	3 550

Catatan/Note: ...

Sumber/Source: 2018/2019 - Kementerian Agama, EMIS, data semester genap laporan sampai dengan 30 Juni 2019/ Ministry of Religious Affairs, EMIS, even semester report data up to 30th June 2019
2019/2020 - Kementerian Agama, EMIS, data semester ganjillaporan sampai dengan 15 Maret 2020/ Ministry of Religious Affairs, EMIS, odd semester report data up to March 15th, 2020

Tabel 4.1.10 Jumlah Desa¹/Kelurahan yang Memiliki Fasilitas Sekolah Menurut Kecamatan dan Tingkat Pendidikan di Kabupaten Labuhanbatu, 2018– 2020
Number of Villages¹/Kelurahan Having Educational Facilities by Subdistrict and Educational Level in Labuhanbatu Regency, 2018– 2020

Kecamatan Subdistrict	SD/MI Primary School		
	2018	2019	2020
(1)	(2)	(3)	(4)
Bilah Hulu	23	23	23
Pangkatan	7	7	7
Bilah Barat	10	10	10
Bilah Hilir	13	12	12
Panai Hulu	7	7	7
Panai Tengah	10	10	10
Panai Hilir	8	8	8
Rantau Selatan	9	9	9
Rantau Utara	9	8	9
Labuhanbatu	96	94	95

Lanjutan Tabel/*Continued Table* 4.1.10

Kecamatan <i>Subdistrict</i>	SMP/MTs <i>Lower Secondary School</i>		
	2018	2019	2020
(1)	(5)	(6)	(7)
Bilah Hulu	10	11	14
Pangkatan	4	4	5
Bilah Barat	8	8	8
Bilah Hilir	5	6	6
Panai Hulu	7	6	6
Panai Tengah	7	7	7
Panai Hilir	6	6	6
Rantau Selatan	5	5	5
Rantau Utara	9	10	10
Labuhanbatu	61	63	67

Lanjutan Tabel/Continued Table 4.1.10

Kecamatan Subdistrict	SMA/MA Upper Secondary School		
	2018	2019	2020
(1)	(8)	(9)	(10)
Bilah Hulu	9	9	9
Pangkatan	2	2	2
Bilah Barat	3	3	3
Bilah Hilir	2	4	3
Panai Hulu	4	4	4
Panai Tengah	3	3	4
Panai Hilir	3	4	4
Rantau Selatan	3	3	4
Rantau Utara	7	6	6
Labuhanbatu	36	38	39

Lanjutan Tabel/*Continued Table* 4.1.10

Kecamatan <i>Subdistrict</i>	SMK <i>Vocational School</i>		
	2018	2019	2020
(1)	(11)	(12)	(13)
Bilah Hulu	4	3	3
Pangkatan	1	1	1
Bilah Barat	1	1	1
Bilah Hilir	1	2	3
Panai Hulu	3	3	3
Panai Tengah	0	–	1
Panai Hilir	1	1	1
Rantau Selatan	4	5	5
Rantau Utara	6	6	5
Labuhanbatu	21	22	23

Lanjutan Tabel/Continued Table 4.1.10

Kecamatan Subdistrict	Perguruan Tinggi University		
	2018	2019	2020
(1)	(14)	(15)	(16)
Bilah Hulu	-	-	-
Pangkatan	-	-	-
Bilah Barat	-	-	-
Bilah Hilir	-	-	-
Panai Hulu	1	1	1
Panai Tengah	-	-	-
Panai Hilir	-	-	-
Rantau Selatan	2	2	2
Rantau Utara	1	1	1
Labuhanbatu	4	4	4

Catatan/Note: ¹ Desa pada tabel ini termasuk Unit Permukiman Transmigrasi (UPT) yang masih dibina oleh kementerian terkait dan nagari di Provinsi Sumatera Barat/Villages in this table include Transmigration Settlement Unit which is still fostered by the relevant ministries and the nagari in the Province of Sumatera Barat

Sumber/Source: BPS, Pendataan Potensi Desa (Podes)/ BPS-Statistics Indonesia, Village Potential Data Collection

Tabel
Table 4.1.11**Angka Partisipasi Murni (APM) dan Angka Partisipasi Kasar (APK) Menurut Jenjang Pendidikan di Kabupaten Labuhanbatu, 2019 dan 2020**
Net Participation Rates and Gross Participation Rates by Educational Level in Labuhanbatu Regency, 2019 and 2020

Jenjang Pendidikan <i>Educational Level</i>	Angka Partisipasi Murni (APM) <i>Net Participation Rates</i>		Angka Partisipasi Kasar (APK) <i>Gross Participation Rates</i>	
	2019	2020	2019	2020
(1)	(2)	(3)	(4)	(5)
SD/MI /Sederajat <i>Primary School</i>	99,37	99,21	108,19	106,34
SMP/MTs/Sederajat <i>Lower Secondary School</i>	86,94	86,14	94,56	94,54
SMA/SMK/MA/Sederajat <i>Upper Secondary School</i>	68,22	69,80	94,72	95,16
Diploma/Sarjana <i>Diploma/Bachelor</i>	10,82	...	12,69	...

Catatan/Note: ...

Sumber/Source: BPS, Survei Sosial Ekonomi Nasional (Susenas)/BPS-Statistics Indonesia, National Socioeconomic Survey

Tabel
Table 4.1.12

Persentase Penduduk Berumur 15 Tahun ke Atas yang Melek Huruf Menurut Kelompok Umur di Kabupaten Labuhanbatu, 2019 dan 2020
Percentage of Literate People Aged 15 Years and Over by Age Group in Labuhanbatu Regency, 2019 and 2020

Kelompok Umur Age Group	2019	2020
(1)	(2)	(3)
15–19
20–24
25–29
30–34
35–39
40–44
45–49
50+
Jumlah/Total	99,78	99,23
15–24
15–44
15+
45+

Catatan/Note: ...

Sumber/Source: BPS, Survei Sosial Ekonomi Nasional (Susenas)/BPS-Statistics Indonesia, National Socioeconomic Survey

4.2 KESEHATAN HEALTH

Tabel 4.2.1 **Jumlah Desa¹/Kelurahan Yang Memiliki Sarana Kesehatan Menurut Kecamatan di Kabupaten Labuhanbatu, 2018–2020**
Number of Villages¹/Kelurahan Having Health Facilities by Subdistrict in Labuhanbatu Regency, 2018–2020

Kecamatan Subdistrict	Rumah Sakit Hospital		
	2018	2019	2020
(1)	(2)	(3)	(4)
Bilah Hulu	-	-	-
Pangkatan	-	-	-
Bilah Barat	-	-	-
Bilah Hilir	-	-	-
Panai Hulu	-	-	-
Panai Tengah	-	-	-
Panai Hilir	-	-	-
Rantau Selatan	2	2	2
Rantau Utara	5	5	5
Labuhanbatu	7	7	7

Lanjutan Tabel/*Continued Table* 4.2.1

Kecamatan <i>Subdistrict</i>	Rumah Sakit Bersalin <i>Maternity Hospital</i>		
	2018	2019	2020
(1)	(5)	(6)	(7)
Bilah Hulu	-	-	-
Pangkatan	-	-	-
Bilah Barat	-	-	-
Bilah Hilir	-	1	-
Panai Hulu	1	1	-
Panai Tengah	-	1	-
Panai Hilir	-	-	-
Rantau Selatan	2	-	-
Rantau Utara	2	1	-
Labuhanbatu	5	4	-

Lanjutan Tabel/*Continued Table* 4.2.1

Kecamatan <i>Subdistrict</i>	Poliklinik <i>Polyclinic</i>		
	2018	2019	2020
(1)	(8)	(9)	(10)
Bilah Hulu	2	4	5
Pangkatan	2	3	2
Bilah Barat	2	3	1
Bilah Hilir	7	9	5
Panai Hulu	2	1	2
Panai Tengah	-	1	-
Panai Hilir	1	-	-
Rantau Selatan	3	6	5
Rantau Utara	2	1	-
Labuhanbatu	21	28	21

Lanjutan Tabel/Continued Table 4.2.1

Kecamatan Subdistrict	Puskesmas Public Health Center		
	2018	2019	2020
(1)	(11)	(12)	(13)
Bilah Hulu	3	3	3
Pangkatan	2	1	1
Bilah Barat	3	2	2
Bilah Hilir	4	2	2
Panai Hulu	1	1	1
Panai Tengah	1	1	1
Panai Hilir	2	2	2
Rantau Selatan	2	1	1
Rantau Utara	4	3	2
Labuhanbatu	22	16	15

Lanjutan Tabel/*Continued Table* 4.2.1

Kecamatan <i>Subdistrict</i>	Puskesmas Pembantu <i>Subsidiary of Public Health Center</i>		
	2018	2019	2020
(1)	(14)	(15)	(16)
Bilah Hulu	7	5	6
Pangkatan	6	5	6
Bilah Barat	4	6	6
Bilah Hilir	4	5	5
Panai Hulu	4	4	5
Panai Tengah	5	5	3
Panai Hilir	4	4	3
Rantau Selatan	5	4	5
Rantau Utara	2	5	4
Labuhanbatu	41	43	43

Lanjutan Tabel/Continued Table 4.2.1

Kecamatan Subdistrict	Apotek Pharmacy		
	2018	2019	2020
(1)	(17)	(18)	(19)
Bilah Hulu	5	3	3
Pangkatan	3	2	4
Bilah Barat	1	1	1
Bilah Hilir	1	2	3
Panai Hulu	4	1	2
Panai Tengah	-	-	-
Panai Hilir	1	-	-
Rantau Selatan	4	3	4
Rantau Utara	8	9	9
Labuhanbatu	27	21	26

Catatan/Note: ¹ Desa pada tabel ini termasuk Unit Permukiman Transmigrasi (UPT) yang masih dibina oleh kementerian terkait dan nagari di Provinsi Sumatera Barat/Villages in this table include Transmigration Settlement Unit which is still fostered by the relevant ministries and the nagari in the Province of Sumatera Barat

Sumber/Source: BPS, Pendataan Potensi Desa (Podes)/BPS-Statistics Indonesia, Village Potential Data Collecting

Tabel
Table 4.2.2**Jumlah Tenaga Kesehatan Menurut Kecamatan di
Kabupaten Labuhanbatu, 2020**
*Number of Medical Personnel by Subdistrict in Labuhanbatu
Regency, 2020*

Kecamatan Subdistrict	Dokter Doctor	Perawat Nurse	Bidan Midwife	Tenaga Farmasi Pharma- ceutical	Tenaga Gizi Nutritionist
(1)	(2)	(3)	(4)	(5)	(6)
Bilah Hulu	18	34	117	7	2
Pangkatan	8	9	41	2	3
Bilah Barat	20	33	123	6	1
Bilah Hilir	7	34	93	7	5
Panai Hulu	4	16	37	2	1
Panai Tengah	3	54	68	4	3
Panai Hilir	5	33	38	3	3
Rantau Selatan	133	378	194	46	24
Rantau Utara	83	120	233	16	10
Labuhanbatu	281	711	944	93	52

Catatan/Note: ...

Sumber/Source: Dinas Kesehatan Kabupaten Labuhanbatu/
Health Service of Labuhanbatu Regency

Tabel
Table 4.2.3

Jumlah Rumah Sakit Umum, Rumah Sakit Khusus, Rumah Sakit/Rumah Bersalin, Puskesmas, Klinik/Balai Kesehatan, Posyandu, dan Polindes Menurut Kecamatan di Kabupaten Labuhanbatu, 2019 dan 2020
Number of General Hospital, Special Hospital, Maternity Hospital and Public Health Center, Medical Clinic, Integrated Service Post, Village maternity Cottage by Subdistrict in Labuhanbatu Regency, 2019 and 2020

Kecamatan Subdistrict	Rumah Sakit Umum General Hospital		Rumah Sakit Khusus Special Hospital	
	2019	2020	2019	2020
(1)	(2)	(3)	(4)	(5)
Bilah Hulu	-	-	-	-
Pangkatan	-	-	-	-
Bilah Barat	-	-	-	-
Bilah Hilir	-	-	-	-
Panai Hulu	-	-	-	-
Panai Tengah	-	-	-	-
Panai Hilir	-	-	-	-
Rantau Selatan	2	2	-	-
Rantau Utara	5	5	-	-
Labuhanbatu	7	7	-	-

Lanjutan Tabel/*Continued Table* 4.2.3

Kecamatan <i>Subdistrict</i>	Rumah Sakit Bersalin/ Rumah Bersalin <i>Maternity Hospital</i>		Puskesmas <i>Public Health Center</i>	
	2019	2020	2019	2020
(1)	(6)	(7)	(8)	(9)
Bilah Hulu	-	-	3	3
Pangkatan	-	-	1	1
Bilah Barat	-	-	2	2
Bilah Hilir	-	-	2	2
Panai Hulu	-	-	1	1
Panai Tengah	-	-	1	1
Panai Hilir	-	-	2	2
Rantau Selatan	-	-	1	1
Rantau Utara	-	-	2	2
Labuhanbatu	-	-	15	15

Lanjutan Tabel/Continued Table 4.2.3

Kecamatan Subdistrict	Klinik/Balai Kesehatan Medical Clinic		Posyandu Integrated Service Post		Polindes Village Maternity Cottage	
	2019	2020	2019	2020	2019	2020
(1)	(10)	(11)	(12)	(13)	(14)	(15)
Bilah Hulu	5	3	72	72	-	-
Pangkalan	4	3	47	47	-	-
Bilah Barat	2	2	50	50	2	-
Bilah Hilir	11	9	74	74	-	-
Panai Hulu	4	-	47	47	-	-
Panai Tengah	3	6	67	67	-	-
Panai Hilir	-	-	48	48	-	-
Rantau Selatan	10	10	47	47	-	-
Rantau Utara	15	12	88	88	-	-
Labuhanbatu	54	45	540	540	2	-

Catatan/Note: ...

Sumber/Source: Dinas Kesehatan Kabupaten Labuhanbatu/
Health Service of Labuhanbatu Regency

Tabel 4.2.4
Table

Persentase Penduduk yang Mempunyai Keluhan Kesehatan Selama Sebulan Terakhir Menurut Kecamatan di Kabupaten Labuhanbatu, 2016–2020
Percentage of People Who Had Health Complaint During a Month Prior to The Survey by Subdistrict in Labuhanbatu Regency, 2016–2020

Kecamatan Subdistrict	2016	2017	2018	2019	2020
(1)	(3)	(4)	(5)	(6)	(7)
Bilah Hulu
Pangkatan
Bilah Barat
Bilah Hilir
Panai Hulu
Panai Tengah
Panai Hilir
Rantau Selatan
Rantau Utara
Labuhanbatu	8,78	9,29	7,97	13,82	9,82

Catatan/Note: ...

Sumber/Source: BPS, Survei Sosial Ekonomi Nasional (Susenas)/BPS-Statistics Indonesia, National Socioeconomic Survey

Tabel
Table 4.2.5**Jumlah Kasus Penyakit Menurut Kecamatan dan Jenis Penyakit di Kabupaten Labuhanbatu, 2020**
Number of Disease Cases by Subdistrict and Type of Disease in Labuhanbatu Regency, 2020

Kecamatan Subdistrict	Malaria Malaria	TB Paru Tuberculosis	Pneumonia¹ Pneumonia¹	Kusta Leprosy
(1)	(2)	(3)	(4)	(5)
Bilah Hulu	-	68	-	1
Pangkatan	-	50	-	-
Bilah Barat	-	55	-	-
Bilah Hilir	-	85	-	1
Panai Hulu	-	41	-	3
Panai Tengah	-	58	-	-
Panai Hilir	11	42	-	-
Rantau Selatan	-	200	-	1
Rantau Utara	-	164	-	2
Labuhanbatu	11	763	-	8

Lanjutan Tabel/*Continued Table* 4.2.5

Kecamatan <i>Subdistrict</i>	Tetanus <i>Neonatorum</i>	Campak <i>Measles</i>	Diare ² <i>Diarrhoea²</i>	DBD <i>Dengue Hemorrhagic Fever</i>
(1)	(6)	(7)	(8)	(9)
Bilah Hulu	-	-	476	16
Pangkatan	-	-	188	3
Bilah Barat	-	-	508	10
Bilah Hilir	-	-	263	3
Panai Hulu	-	-	1 834	2
Panai Tengah	-	-	177	-
Panai Hilir	-	-	316	1
Rantau Selatan	-	-	623	33
Rantau Utara	-	-	762	21
Labuhanbatu	-	-	5 147	89

Lanjutan Tabel/Continued Table 4.2.5

Kecamatan Subdistrict	AIDS		IMS STD
	Kasus Baru ³ New Cases ³	Kasus Kumulatif Cumulative Cases	
(1)	(10)	(11)	(12)
Bilah Hulu	7	10	-
Pangkatan	-	-	-
Bilah Barat	4	9	5
Bilah Hilir	3	5	2
Panai Hulu	-	-	4
Panai Tengah	2	4	3
Panai Hilir	-	-	6
Rantau Selatan	5	14	31
Rantau Utara	12	18	23
Labuhanbatu	33	60	74

Catatan/Note: ¹ Pneumonia pada balita/Pneumonia in children under five years old

² Jumlah Kejadian luar biasa/Number of extraordinary event

³ Sampai dengan Desember 2020/Up to Dec 2020

⁴ Data kasus AIDS pada publikasi tahun bersangkutan dapat berbeda dengan dengan publikasi tahun sebelumnya dikarenakan terdapat penambahan kasus yang belum dilaporkan/The case data of AIDS in the newest publication may be different from the previous years publication due to the addition of unreported cases

Sumber/Source: Dinas Kesehatan Kabupaten Labuhanbatu/
Health Service of Labuhanbatu Regency

Tabel 4.2.6 Jumlah Dokter Spesialis, Dokter Umum, dan Dokter Gigi Menurut Sarana Pelayanan Kesehatan di Kabupaten Labuhanbatu, 2020
Number of Medical Specialist, General Practitioners, and Dentists by Health Facilities in Labuhanbatu Regency, 2020

Sarana Pelayanan Kesehatan <i>Health Facilities</i>	Dokter Spesialis <i>Medical Specialist</i>	Dokter Umum <i>General Practitioners</i>	Dokter Gigi <i>Dentists</i>
(1)	(2)	(3)	(4)
Puskesmas/ <i>Public Health Center</i>	-	74	14
Rumah Sakit/ <i>Hospital</i>	69	105	15
Dinas Kesehatan/ <i>Health Service</i>	-	4	-
Labuhanbatu	69	183	29

Catatan/Note: ...

Sumber/Source: Dinas Kesehatan Kabupaten Labuhanbatu/
Health Service of Labuhanbatu Regency

Tabel
Table 4.2.7

Jumlah Perempuan Pernah kawin Berumur 15-49 Tahun yang Melahirkan Anak Lahir Hidup (ALH) Menurut Kecamatan dan Penolong Proses Kelahiran di Kabupaten Labuhanbatu, 2020
Number of Women Ever Married Aged 15-49 Years Who Gave Birth Alived Children by Subdistrict and Birth Process Helper in Labuhanbatu Regency, 2020

Kecamatan <i>Subdistrict</i>	Tenaga Kesehatan <i>Medical Labor</i>	Non Tenaga Kesehatan <i>Non-Medical Labor</i>	Jumlah Total	Persentase Tenaga Kesehatan <i>Percentage of Medical Labor</i>
(1)	(2)	(3)	(4)	(5)
Bilah Hulu	1 341	-	1 341	100,00
Pangkatan	745	-	747	100,00
Bilah Barat	891	-	892	100,00
Bilah Hilir	1 082	4	1 086	99,63
Panai Hulu	895	6	901	99,33
Panai Tengah	868	-	868	100,00
Panai Hilir	679	13	684	98,12
Rantau Selatan	1 743	2	1 746	100,11
Rantau Utara	2 209	1	2 210	99,95
Labuhanbatu	10 453	26	10 475	99,79

Catatan/Note: ...

Sumber/Source: Dinas Kesehatan Kabupaten Labuhanbatu/
Health Service of Labuhanbatu Regency

Tabel
Table 4.2.8

Jumlah Ibu Hamil, Melakukan Kunjungan K1, Melakukan Kunjungan K4, Kurang Energi Kronis (KEK), dan Mendapat Tablet Zat Besi (Fe) di Kabupaten Labuhanbatu, 2016–2020
Number of Pregnant Women, Conducting K1 Visits, Conducting K4 Visits, Chronic Energy Lack, and Getting Iron Tablets (Fe) in Labuhanbatu Regency, 2016–2020

Tahun Year	Jumlah Ibu Hamil Number of Pregnant Women	Melakukan Kunjungan K1 Conducting K1 Visits	Melakukan Kunjungan K4 Conducting K4 Visits	Kurang Energi Kronis (KEK) Chronic Energy Lack	Mendapat Zat Besi (Fe) Getting Iron Tablets (Fe)
(1)	(2)	(3)	(4)	(5)	(6)
2016	12 250	11 007	9 970	431	8 417
2017	12 199	11 176	10 301	302	8 501
2018	12 143	11 919	11 037	697	10 625
2019	12 086	11 839	10 870	641	10 715
2020	12 025	11 561	10 173	794	10 433

Catatan/Note: ...

Sumber/Source: Dinas Kesehatan Kabupaten Labuhanbatu/
Health Service of Labuhanbatu Regency

Tabel 4.2.9 Jumlah Bayi Lahir, Bayi Berat Badan Lahir Rendah (BBLR), dan Bergizi Kurang Menurut Kecamatan di Kabupaten Labuhanbatu, 2020
Number of Births, Babies with Low Birth Weights (LBW), and Malnutrition by Subdistrict in Labuhanbatu Regency, 2020

Kecamatan Subdistrict	Bayi Lahir Births	Berat Bayi Lahir Rendah (BBLR) Low Birth Weights (LBW)	Gizi Kurang Malnutrition
(1)	(2)	(3)	(4)
Bilah Hulu	1 341	1	457
Pangkatan	745	-	112
Bilah Barat	891	-	659
Bilah Hilir	1 086	2	418
Panai Hulu	901	11	242
Panai Tengah	868	-	92
Panai Hilir	692	-	362
Rantau Selatan	1 741	6	93
Rantau Utara	2 210	-	258
Labuhanbatu	10 475	20	2 693

Catatan/Note: ...

Sumber/Source: Dinas Kesehatan Kabupaten Labuhanbatu/
 Health Service of Labuhanbatu Regency

Tabel
Table 4.2.10

Jumlah Remaja Usia 15-24 Tahun yang Mendapat Penyuluhan Tentang Kesehatan Reproduksi (Kespro), HIV/AIDS, dan Keluarga Berencana (KB) Menurut Kecamatan (kali) di Kabupaten Labuhanbatu, 2020
Number of Adolescents Aged 15-24 Years Who Received Counseling on Reproductive Health, HIV/AIDS, and Family Planning by Subdistrict (times) in Labuhanbatu Regency, 2020

Kecamatan Subdistrict	Penyuluhan Kespro Reproductive Health Counseling	Penyuluhan HIV/ AIDS HIV/AIDS Counseling	Penyuluhan KB Family Planning Counseling
(1)	(2)	(3)	(4)
Bilah Hulu	-	35	-
Pangkatan	-	20	-
Bilah Barat	-	30	-
Bilah Hilir	-	24	-
Panai Hulu	-	30	-
Panai Tengah	-	30	-
Panai Hilir	-	20	-
Rantau Selatan	-	130	-
Rantau Utara	-	125	-
Labuhanbatu	-	444	-

Catatan/Note: ...

Sumber/Source: Dinas Kesehatan Kabupaten Labuhanbatu/
Health Service of Labuhanbatu Regency

Tabel 4.2.11 Jumlah Penduduk yang Memanfaatkan Sarana Pelayanan Kesehatan Daerah Menurut Kecamatan (kunjungan) di Kabupaten Labuhanbatu, 2020
Number of People Who Visited Public Health Facilities by Subdistrict (times) in Labuhanbatu Regency, 2020

Kecamatan Subdistrict	Puskesmas/ Public Health Center		
	Rawat Jalan Outpatient	Rawat Inap Inpatient	Jumlah Total
(1)	(2)	(3)	(4)
Bilah Hulu	21 387	-	21 387
Pangkatan	3 644	-	3 644
Bilah Barat	21 100	-	21 100
Bilah Hilir	10 051	675	10 726
Panai Hulu	8 032	487	8 519
Panai Tengah	5 497	132	5 629
Panai Hilir	8 936	47	8 983
Rantau Selatan	25 685	-	25 685
Rantau Utara	40 273	-	40 273
Labuhanbatu	144 605	1 341	145 946

Lanjutan Tabel/*Continued Table* 4.2.11

Kecamatan <i>Subdistrict</i>	Rumah Sakit Umum Daerah / <i>Public Hospital</i>		
	Rawat Jalan <i>Outpatient</i>	Rawat Inap <i>Inpatient</i>	Jumlah <i>Total</i>
(1)	(5)	(6)	(7)
Bilah Hulu	-	-	-
Pangkatan	-	-	-
Bilah Barat	-	-	-
Bilah Hilir	-	-	-
Panai Hulu	-	-	-
Panai Tengah	-	-	-
Panai Hilir	-	-	-
Rantau Selatan	63 764	23 141	86 905
Rantau Utara	26 127	26 127	36 328
Labuhanbatu	89 891	33 342	123 233

Catatan/*Note*: ...Sumber/*Source*: Dinas Kesehatan Kabupaten Labuhanbatu/
Health Service of Labuhanbatu Regency

Tabel
Table 4.2.12

Jumlah Bayi yang Mendapat Imunisasi Menurut Kecamatan dan Jenis Imunisasi di Kabupaten Labuhanbatu, 2020
Number of Infants Who had Immunization by Subdistrict and Type of Immunization in Labuhanbatu Regency, 2020

Kecamatan Subdistrict	BCG	Hepatitis	DPT/HB		
			1	2	3
(1)	(2)	(3)	(4)	(5)	(6)
Bilah Hulu	1 401	1 330	1 407	1 408	1 399
Pangkatan	718	740	734	746	728
Bilah Barat	907	909	879	872	868
Bilah Hilir	1 164	1 064	1 173	1 187	1 181
Panai Hulu	852	933	828	802	791
Panai Tengah	787	865	795	780	780
Panai Hilir	701	662	744	714	713
Rantau Selatan	1 668	1 672	1 692	1 672	1 680
Rantau Utara	2 146	2 152	2 185	2 169	2 127
Labuhanbatu	10 344	10 327	10 437	10 350	10 267

Lanjutan Tabel/*Continued Table* 4.2.12

Kecamatan <i>Subdistrict</i>	Campak	Polio			
		1	2	3	4
(1)	(7)	(8)	(9)	(10)	(11)
Bilah Hulu	1 350	1 435	1 406	1 403	1 402
Pangkatan	656	740	756	753	693
Bilah Barat	867	888	880	879	560
Bilah Hilir	1 151	1 117	1 182	1 176	1 197
Panai Hulu	745	852	830	808	790
Panai Tengah	777	793	795	773	780
Panai Hilir	683	698	725	703	701
Rantau Selatan	1 677	1 668	1 680	1 668	1 680
Rantau Utara	2 064	2 135	2 116	2 101	2 030
Labuhanbatu	9 970	10 326	10 370	10 264	9 833

Catatan/*Note*: ...Sumber/*Source*: Dinas Kesehatan Kabupaten Labuhanbatu/
Health Service of Labuhanbatu Regency

Tabel 4.2.13 **Jumlah Klinik Keluarga Berencana (KKB) dan Petugas Penyuluh Keluarga Berencana Desa (PPKBD) Menurut Kecamatan di Kabupaten Labuhanbatu, 2020**
Number of Family Planning Clinics (KKB) and Village Family Planning Service Officers (PPKBD) by Subdistrict in Labuhanbatu Regency, 2020

Kecamatan Subdistrict	KKB Family Planning Clinics	PPKBD Village Family Planning Service Officers
(1)	(2)	(3)
Bilah Hulu	5	24
Pangkalan	2	7
Bilah Barat	3	10
Bilah Hilir	3	13
Panai Hulu	1	7
Panai Tengah	1	10
Panai Hilir	2	8
Rantau Selatan	2	9
Rantau Utara	6	10
Labuhanbatu	25	98

Catatan/Note: ...

Sumber/Source: Dinas Pengendalian Penduduk & Keluarga Berencana Kabupaten Labuhanbatu/
 Population Control and Family Planning Services of Labuhanbatu Regency

Tabel
Table 4.2.14

Jumlah Pasangan Usia Subur dan Peserta KB Aktif Menurut Kecamatan di Kabupaten Labuhanbatu, 2020
Number of Fertile Age Couples and Active Family Planning Participants by Subdistrict in Labuhanbatu Regency, 2020

Kecamatan Subdistrict	Jumlah PUS Number of Fertile Age Couples	Peserta KB Aktif/Active Family Planning Participant							
		IUD	MOW	MOP	Kondom	Implant	Suntikan	Pil	Jumlah
(1)	(2)	(3)	(4)	(5)	(6)	(7)	(8)	(9)	(10)
Bilah Hulu	8 152	1 065	335	15	531	1 500	1 547	1 522	6 515
Pangkatan	16 310	831	734	278	431	3 980	4 081	3 589	13 924
Bilah Barat	11 981	440	345	83	741	2 063	3 151	3 287	10 110
Bilah Hilir	13 052	698	231	87	500	3 369	3 681	3 040	11 606
Panai Hulu	8 017	352	172	9	282	2 067	1 764	1 347	5 993
Panai Tengah	13 519	446	269	4	73	2 497	3 417	4 232	10 938
Panai Hilir	7 677	370	174	-	562	664	892	4 486	7 148
Rantau Selatan	5 974	111	7	-	633	640	1 581	1 286	4 258
Rantau Utara	4 747	221	128	-	259	505	1 527	192	2 832
Labuhanbatu	89 429	4 534	2 395	476	4 012	17 285	21 641	22 981	73 324

Catatan/Note: ...

Sumber/Source: Dinas Pengendalian Penduduk & Keluarga Berencana Kabupaten Labuhanbatu/
Population Control and Family Planning Services of Labuhanbatu Regency

4.3 AGAMA RELIGION

Tabel 4.3.1 **Jumlah Tempat Peribadatan Menurut Kecamatan di Kabupaten Labuhanbatu, 2020**
Table 4.3.1 **Number of Places of Worship by Subdistrict in Labuhanbatu Regency, 2020**

Kecamatan Subdistrict	Masjid Mosque	Mushola Pray Room	Gereja Protestan Protestant Church	Gereja Katholik Catholic Church	Pura Temple	Vihara Vihara
(1)	(2)	(3)	(4)	(5)	(6)	(7)
Bilah Hulu	120	38	30	4	-	1
Pangkatan	44	20	23	8	-	-
Bilah Barat	81	5	4	3	-	-
Bilah Hilir	65	46	37	7	-	-
Panai Hulu	49	14	11	4	-	-
Panai Tengah	41	33	41	4	-	1
Panai Hilir	24	41	22	3	-	3
Rantau Selatan	56	45	23	1	-	2
Rantau Utara	72	23	30	2	-	5
Labuhanbatu	552	265	221	36	-	12

Catatan/Note: ...

Sumber/Source: Kantor Kementerian Agama Kabupaten Labuhanbatu/
Ministry of Religious Representative Office of Labuhanbatu Regency

Tabel
Table 4.3.2

**Jumlah Jemaah Haji yang Diberangkatkan¹ ke Tanah Suci
Mekah Menurut Kecamatan di Kabupaten Labuhanbatu,
2017–2020**
*Number of Hajj Pilgrims Departured¹ to the Holyland of
Mecca by Subdistrict in Labuhanbatu Regency, 2017–
2020*

Kecamatan Subdistrict	2017	2018	2019	2020
(1)	(2)	(3)	(4)	(5)
Bilah Hulu	36	-
Pangkatan	43	-
Bilah Barat	55	-
Bilah Hilir	1	-
Panai Hulu	19	-
Panai Tengah	24	-
Panai Hilir	27	-
Rantau Selatan	132	-
Rantau Utara	102	-
Labuhanbatu	515	484	439	-

Catatan/Note: ¹ Melalui Kementerian Agama/Managed by Ministry of Religious Affairs

Sumber/Source: Kementerian Agama RI, Direktorat Jenderal Penyelenggaraan Haji dan Umrah/Ministry of Religious Affairs, Directorate General of the Organization of Hajj and Umrah

Tabel 4.3.3 **Nikah, Talak dan Cerai di Kabupaten di Labuhanbatu, 2018–2020**
Table **Number of Marriages and Divorces in Labuhanbatu Regency, 2018–2020**

Kecamatan Subdistrict	Nikah ^{1,2,3} / Marriages ^{1,2,3}		
	2018	2019	2020
(1)	(2)	(3)	(4)
Bilah Hulu	431	437	453
Pangkalan	209	204	181
Bilah Barat	279	300	331
Bilah Hilir	383	356	375
Panai Hulu	365	301	252
Panai Tengah	293	255	250
Panai Hilir	302	299	278
Rantau Selatan	530	495	498
Rantau Utara	602	598	543
Labuhanbatu	3 394	3 245	3 161

Lanjutan Tabel/*Continued Table* 4.3.3

Kecamatan <i>Subdistrict</i>	Talok dan cerai ^{2,4,5} / <i>Divorces</i> ^{2,4,5}				
	2018	2019	2020		Jumlah <i>Total</i>
			Cerai Talak <i>Divorce by Talak</i>	Cerai Gugat <i>Divorce by Petition</i>	
(1)	(5)	(6)	(7)	(8)	(9)
Bilah Hulu	78	95	19	65	84
Pangkalan	33	40	7	39	46
Bilah Barat	47	33	6	33	39
Bilah Hilir	56	57	9	58	67
Panai Hulu	52	44	9	48	57
Panai Tengah	35	17	3	19	22
Panai Hilir	21	26	1	33	34
Rantau Selatan	122	148	34	142	176
Rantau Utara	146	180	25	131	156
Labuhanbatu	590	640	113	568	681

Catatan/*Note*: ¹ Termasuk bedolan (nikah di luar KUA) / *Including non formal registration*

² Hanya untuk yang beragama Islam / *Applies only for moslem*

Sumber/*Source*: ³ Kementerian Agama RI, Dirjen Bimas Islam / *Ministry of Religious Affairs, Directorate General of Islamic Community Guidance*

⁴ Mahkamah Agung, Dirjen Badan Peradilan Agama / *The Supreme Court, Directorate General of Religious Justice Affairs*

⁵ Pengadilan Agama Rantauprapat

4.4 KRIMINALITAS CRIME

Tabel
Table 4.4.1

Jumlah Kejahatan yang Dilaporkan, Risiko Penduduk Terjadi Tindak Pidana per 100.000 Penduduk, Persentase Penyelesaian Tindak Pidana, dan Selang Waktu Terjadinya Tindak Pidana Menurut Kepolisian Resort di Kabupaten Labuhanbatu, 2018–2020
Crime Total, Crime Rate per 100,000 Population, Percentage of Crime Clearance, and Time Interval of Crime Occurance by Departmental (Resort) Police Office in Labuhanbatu Regency, 2018–2020

Kecamatan Subdistrict	Jumlah Kejahatan yang Dilaporkan/Crime Total		
	2018	2019	2020
(1)	(2)	(3)	(4)
Bilah Hulu	158	143	307
Pangkatan	-	-	-
Bilah Barat	-	-	-
Bilah Hilir ¹	161	113	148
Panai Hulu	-	-	-
Panai Tengah ²	85	99	91
Panai Hilir	88	56	63
Rantau Selatan	-	-	-
Rantau Utara ³	1 368	938	1 633
Labuhanbatu	1 860	1 349	2 242

Lanjutan Tabel/*Continued Table 4.4.1*

Kecamatan Subdistrict	Risiko Penduduk Terjadi Tindak Pidana per 100.000 Penduduk <i>Crime Rate per 100,000 Population</i>		
	2018	2019	2020
(1)	(5)	(6)	(7)
Bilah Hulu	21,29	18,73	39,70
Pangkatan	-	-	-
Bilah Barat	-	-	-
Bilah Hilir ¹	15,69	11,03	11,03
Panai Hulu	-	-	-
Panai Tengah ²	56,14	10,45	10,45
Panai Hilir	19,70	12,44	12,44
Rantau Selatan	-	-	-
Rantau Utara ³	56,45	36,83	62,62
Labuhanbatu

Lanjutan Tabel/*Continued Table 4.4.1*

Kecamatan Subdistrict	Persentase Penyelesaian Tindak Pidana Percentage of Crime Clearance		
	2018	2019	2020
(1)	(8)	(9)	(10)
Bilah Hulu	61,39	74,12	47,23
Pangkatan	-	-	-
Bilah Barat	-	-	-
Bilah Hilir ¹	59,00	66,37	46,15
Panai Hulu	-	-	-
Panai Tengah ²	61,17	44,44	62,50
Panai Hilir	36,36	82,14	55,17
Rantau Selatan	-	-	-
Rantau Utara ³	61,03	61,19	93,82
Labuhanbatu	59,73	62,63	...

Lanjutan Tabel/Continued Table 4.4.1

Kecamatan Subdistrict	Selang Waktu Terjadinya Tindak Pidana ¹ Time Interval of Crime Occurance ¹		
	2018	2019	2020
(1)	(11)	(12)	(13)
Bilah Hulu	55.26'34"	61.15'28"	20.47'38"
Pangkatan	-	-	-
Bilah Barat	-	-	-
Bilah Hilir ¹	54.24'32"	77.31'19"	77.31'19"
Panai Hulu	-	-	-
Panai Tengah ²	103.35'16"	88.29'02"	88.29'02"
Panai Hilir	99.32'42"	156.25'40"	156.25'40"
Rantau Selatan	-	-	-
Rantau Utara ³	6.24'10"	9.20'20"	3.54'32"
Labuhanbatu

Catatan/Note: ¹ . = jam/hours; ' = menit/minutes; " = detik/second

¹ Gabungan wilayah kerja Bilah Hilir dan Pangkatan/ Including Bilah Hilir and Pangkatan

² Gabungan wilayah kerja Panai Tengah dan Panai Hulu/ Including Panai Tengah and Panai Hulu

³ Gabungan wilayah kerja Rantau Utara, Rantau Selatan dan Bilah Barat/ Including Rantau Utara, Rantau Selatan and Bilah Barat

Sumber/Source: Kepolisian Resor Kabupaten Labuhanbatu/
Resort Police Office of Labuhanbatu Regency

Tabel
Table 4.4.2**Jumlah Perkara yang Masuk dan Diselesaikan Setiap Bulan Menurut Jenis Perkara di Pengadilan Negeri Rantauprapat Kabupaten Labuhanbatu, 2020**
Number of Reported and Solved Cases Every Month by Type of Cases in District Court of Rantauprapat Labuhanbatu Regency, 2020

Bulan Month	Perkara Pidana/Criminal Cases ¹		Perkara Perdata/Civil Cases	
	Diterima Reported	Diselesaikan Solved	Diterima Reported	Diselesaikan Solved
(1)	(2)	(3)	(4)	(5)
Januari/January	77	57	25	36
Februari/February	104	119	30	20
Maret/March	109	125	36	28
April/April	15	119	12	18
Mei/May	122	83	11	12
Juni/June	95	65	31	29
Juli/July	99	112	23	26
Agustus/August	99	54	26	19
September/September	103	87	35	43
Oktober/October	82	87	29	25
November/November	90	117	31	23
Desember/December	103	99	16	33

Catatan/Note: ¹ Hanya perkara pidana biasa/ Ordinary criminal cases only

Sumber/Source: Pengadilan Negeri Rantauprapat/District Court of Rantauprapat

Tabel
Table 4.4.3

**Jumlah Narapidana Setiap Bulan Menurut Jenis Kelamin
di Lembaga Pemasyarakatan Rantauprapat Kabupaten
Labuhanbatu, 2020**
*Number of Inmates Every Month by Sex in Penitentiary of
Rantauprapat Labuhanbatu Regency, 2020*

Bulan Month	Laki-laki Male	Perempuan Female	Jumlah Total
(1)	(2)	(3)	(4)
Januari/January	639	17	656
Februari/February	746	6	752
Maret/March	810	10	820
April/April	921	27	948
Mei/May	869	23	892
Juni/June	856	23	879
Juli/July	879	12	891
Agustus/August	945	13	958
September/September	858	10	868
Oktober/October	676	8	684
November/November	686	9	695
Desember/December	671	15	686

Catatan/Note: ...

Sumber/Source: Lembaga Pemasyarakatan Rantauprapat/Penitentiary of Rantauprapat

Tabel
Table 4.4.4

**Jumlah Narapidana Menurut Jenis Kejahatan/
Pelanggaran dan Jenis Kelamin di Lembaga
Pemasyarakatan Rantauprapat Kabupaten Labuhanbatu,
2020**

**Number of Inmates by Type of Crime/ Delinquency and Sex
in Penitentiary of Rantauprapat Labuhanbatu Regency,
2020**

	Kejahatan/Pelanggaran Crime/Delinquency	Laki-laki Male	Perempuan Female	Jumlah Total
	(1)	(2)	(3)	(4)
1	Politik/ <i>Political Crime</i>	-	-	-
2	Kejahatan Terhadap Kepala Negara/ <i>Against Head of State</i>	-	-	-
3	Pelanggaran Ketertiban Umum/ <i>Crime to Public Order</i>	-	-	-
4	Pembakaran/ <i>Arson</i>	3	-	3
5	Penyuapan/ <i>Bribery</i>	-	-	-
6	Kejahatan Terkait Uang/ <i>Crime Related to Money</i>	-	-	-
7	Pemalsuan Surat atau Meterai/ <i>Letter or Seal Forgery</i>	1	-	1
8	Kesusilaan/ <i>Decency</i>	3	1	4
9	Perjudian/ <i>Gambling</i>	64	7	71
10	Penculikan/ <i>Kidnapping</i>	-	-	-
11	Pembunuhan/ <i>Murder</i>	-	-	-
12	Penganiayaan/ <i>Persecution</i>	14	1	15
13	Pencurian/ <i>Theft</i>	145	2	147
14	Perampokan/ <i>Robbery</i>	1	-	1
15	Pemerasan/ <i>Blackmail</i>	3	-	3
16	Penggelapan/ <i>Embezzlement</i>	17	1	18
17	Penipuan/ <i>Fraud</i>	3	1	4

Lanjutan Tabel/*Continued Table* 4.4.4

Kejahatan/Pelanggaran <i>Crime/Delinquency</i>	Laki-laki <i>Male</i>	Perempuan <i>Female</i>	Jumlah <i>Total</i>
(1)	(2)	(3)	(4)
18 Perusakan Barang/ <i>Vandalism</i>	3	-	3
19 Kejahatan Jabatan/ <i>Malfeasance</i>	-	-	-
20 Penadahan/ <i>Fencing</i>	10	-	10
21 Kejahatan Ekonomi/ <i>Economic Crime</i>	-	-	-
22 Subversi/ <i>Subversion</i>	-	-	-
23 Narkotika/ <i>Narcotics</i>	192	10	202
24 Korupsi/ <i>Corruption</i>	-	-	-
25 Penyelundupan/ <i>Smuggling</i>	-	-	-
26 Lainnya/ <i>Others</i>	3	-	3
Jumlah/ <i>Total</i>	462	23	485

Catatan/*Note*: ...Sumber/*Source*: Lembaga Pemasyarakatan Rantauprapat/*Penitentiary of Rantauprapat*

Tabel
Table 4.4.5**Jumlah Tahanan Menurut Jenis Kejahatan/Pelanggaran Yang Dituduhkan dan Jenis Kelamin di Lembaga Pemasyarakatan Rantauprapat Kabupaten Labuhanbatu, 2020****Number of Detainees by Type of Accused Crime/ Delinquency and Sex in Penitentiary of Rantauprapat Labuhanbatu Regency, 2020**

Kejahatan/Pelanggaran Yang Dituduhkan <i>Accused Crime/Delinquency</i>		Laki-laki <i>Male</i>	Perempuan <i>Female</i>	Jumlah <i>Total</i>
(1)	(2)	(3)	(4)	
1	Politik/ <i>Political Crime</i>	-	-	-
2	Kejahatan Terhadap Kepala Negara/ <i>Against Head of State</i>	-	-	-
3	Pelanggaran Ketertiban Umum/ <i>Crime to Public Order</i>	-	-	-
4	Pembakaran/ <i>Arson</i>	-	-	-
5	Penyuapan/ <i>Bribery</i>	-	-	-
6	Kejahatan Terkait Uang/ <i>Crime Related to Money</i>	-	-	-
7	Pemalsuan Surat atau Meterai/ <i>Letter or Seal Forgery</i>	-	-	-
8	Kesusilaan/ <i>Decency</i>	-	-	-
9	Perjudian/ <i>Gambling</i>	7	-	7
10	Penculikan/ <i>Kidnapping</i>	-	-	-
11	Pembunuhan/ <i>Murder</i>	5	-	5
12	Penganiayaan/ <i>Persecution</i>	5	1	6
13	Pencurian/ <i>Theft</i>	50	-	50
14	Perampokan/ <i>Robbery</i>	-	-	-
15	Pemerasan/ <i>Blackmail</i>	6	-	6
16	Penggelapan/ <i>Embezzlement</i>	7	-	7
17	Penipuan/ <i>Fraud</i>	-	-	-

Lanjutan Tabel/*Continued Table 4.4.5*

Kejahatan/Pelanggaran Crime/Delinquency	Laki-laki Male	Perempuan Female	Jumlah Total
(1)	(2)	(3)	(4)
18 Perusakan Barang/ <i>Vandalism</i>	-	-	-
19 Kejahatan Jabatan/ <i>Malfeasance</i>	-	-	-
20 Penadahan/ <i>Fencing</i>	1	6	7
21 Kejahatan Ekonomi/ <i>Economic Crime</i>	-	-	-
22 Subversi/ <i>Subversion</i>	-	-	-
23 Narkotika/ <i>Narcotics</i>	220	-	220
24 Korupsi/ <i>Corruption</i>	-	-	-
25 Penyelundupan/ <i>Smuggling</i>	-	-	-
26 Lainnya/ <i>Others</i>	-	-	-
Jumlah/ Total	301	7	308

Catatan/*Note*: ...Sumber/*Source*: Lembaga Pemasyarakatan Rantauprapat/*Penitentiary of Rantauprapat*

4.5 KEMISKINAN POVERTY

Tabel 4.5.1 **Garis Kemiskinan, Jumlah, dan Persentase Penduduk Miskin di Kabupaten Labuhanbatu, 2012–2020**
Poverty Line, Number, and Percentage of Poor People in Labuhanbatu Regency, 2012–2020

Tahun Year	Garis Kemiskinan (rupiah/kapita/bulan) Poverty Line (rupiah/capita/month)	Jumlah Penduduk Miskin (ribu) Number of Poor People (thousand)	Persentase Penduduk Miskin Percentage of Poor People
(1)	(2)	(3)	(4)
2012	276 206	42,08	9,61
2013	285 004	38,14	8,53
2014	289 625	37,35	8,20
2015	298 650	41,63	8,99
2016	333 144	41,94	8,95
2017	352 622	42,35	8,89
2018	368 357	41,70	8,61
2019	389 402	41,52	8,44
2020	425 035	42,17	8,44

Catatan/Note: ...

Sumber/Source: BPS, Survei Sosial Ekonomi Nasional Maret/BPS-Statistics Indonesia, March National Socioeconomic Survey

Tabel
Table 4.5.2**Indeks Kedalaman Kemiskinan dan Indeks Keparahan Kemiskinan di Kabupaten Labuhanbatu, 2012–2020**
Poverty Gap Index and Poverty Severity Index in Labuhanbatu Regency, 2012–2020

Tahun Year	Indeks Kedalaman Kemiskinan Poverty Gap Index	Indeks Keparahan Kemiskinan Poverty Severity Index
(1)	(2)	(3)
2012	1.15	0.23
2013	1.14	0.31
2014	1.40	0.38
2015	0.99	0.20
2016	0,91	0,17
2017	1,11	0,24
2018	1,01	0,20
2019	0,87	0,15
2020	0,98	0,18

Catatan/Note: ...

Sumber/Source: .BPS, Survei Sosial Ekonomi Nasional Maret/BPS-Statistics Indonesia, March National Socioeconomic Survey

4.6 SOSIAL LAINNYA OTHER SOCIAL AFFAIRS

Tabel 4.6.1 Jumlah Kejadian Bencana Alam Menurut Kecamatan di Kabupaten Labuhanbatu, 2020
Number of Natural Disaster Events by Subdistrict in Labuhanbatu Regency, 2020

Kecamatan Subdistrict	Gempa Bumi Earthquake	Letusan Gunung Api Volcanic Eruption	Tsunami Tsunami	Tanah Longsor Landslide	Banjir Floods	Banjir Bandang Flash Floods
(1)	(2)	(3)	(4)	(5)	(6)	(7)
Bilah Hulu	-	-	-	-	2	-
Pangkatan	-	-	-	-	1	-
Bilah Barat	-	-	-	2	-	1
Bilah Hilir	-	-	-	-	1	-
Panai Hulu	-	-	-	-	-	-
Panai Tengah	-	-	-	-	-	-
Panai Hilir	-	-	-	-	-	-
Rantau Selatan	-	-	-	-	-	-
Rantau Utara	-	-	-	-	-	-
Labuhanbatu	-	-	-	2	4	1

Lanjutan Tabel/*Continued Table* 4.6.1

Kecamatan <i>Subdistrict</i>	Kekeringan <i>Drought</i>	Kebakaran Hutan dan Lahan <i>Forest and Land Fires</i>	Angin Puting Beliung <i>Tornado</i>	Gelombang Pasang <i>Tidal Wave</i>	Abrasi <i>Abrasion</i>
(1)	(8)	(9)	(10)	(11)	(12)
Bilah Hulu	-	-	-	-	-
Pangkatan	-	-	-	-	-
Bilah Barat	-	-	-	-	-
Bilah Hilir	-	1	-	-	-
Panai Hulu	-	-	-	-	-
Panai Tengah	-	-	3	-	-
Panai Hilir	-	-	-	-	-
Rantau Selatan	-	-	-	-	-
Rantau Utara	-	-	-	-	-
Labuhanbatu	-	1	3	-	-

Catatan/*Note*: ...Sumber/*Source*: Badan Penanggulangan Bencana Daerah/
Agency for Disaster Countermeasure of Labuhanbatu Regency

Tabel 4.6.2 Jumlah Korban yang Diakibatkan Bencana Alam Menurut Kecamatan di Kabupaten Labuhanbatu, 2020
Number of Victims Due to Natural Disaster by Subdistrict in Labuhanbatu Regency, 2020

Kecamatan Subdistrict	Gempa Bumi/Earthquake		
	Meninggal dan Hilang Fatality and Missing	Luka-luka Casualty	Terdampak dan Mengungsi Affected and Evacuated
(1)	(2)	(3)	(4)
Bilah Hulu	-	-	-
Pangkatan	-	-	-
Bilah Barat	-	-	-
Bilah Hilir	-	-	-
Panai Hulu	-	-	-
Panai Tengah	-	-	-
Panai Hilir	-	-	-
Rantau Selatan	-	-	-
Rantau Utara	-	-	-
Labuhanbatu	-	-	-

Lanjutan Tabel/*Continued Table* 4.6.2

Kecamatan <i>Subdistrict</i>	Letusan Gunung Api/ <i>Volcanic Eruption</i>		
	Meninggal dan Hilang <i>Fatality and Missing</i>	Luka-luka <i>Casualty</i>	Terdampak dan Mengungsi <i>Affected and Evacuated</i>
(1)	(5)	(6)	(7)
Bilah Hulu	-	-	-
Pangkatan	-	-	-
Bilah Barat	-	-	-
Bilah Hilir	-	-	-
Panai Hulu	-	-	-
Panai Tengah	-	-	-
Panai Hilir	-	-	-
Rantau Selatan	-	-	-
Rantau Utara	-	-	-
Labuhanbatu	-	-	-

Lanjutan Tabel/Continued Table 4.6.2

Kecamatan <i>Subdistrict</i>	Tsunami/Tsunami		
	Meninggal dan Hilang <i>Fatality and Missing</i>	Luka-luka <i>Casualty</i>	Terdampak dan Mengungsi <i>Affected and Evacuated</i>
(1)	(8)	(9)	(10)
Bilah Hulu	-	-	-
Pangkatan	-	-	-
Bilah Barat	-	-	-
Bilah Hilir	-	-	-
Panai Hulu	-	-	-
Panai Tengah	-	-	-
Panai Hilir	-	-	-
Rantau Selatan	-	-	-
Rantau Utara	-	-	-
Labuhanbatu	-	-	-

Lanjutan Tabel/*Continued Table* 4.6.2

Kecamatan <i>Subdistrict</i>	Tanah Longsor/ <i>Landslide</i>		
	Meninggal dan Hilang <i>Fatality and Missing</i>	Luka-luka <i>Casualty</i>	Terdampak dan Mengungsi <i>Affected and Evacuated</i>
(1)	(11)	(12)	(13)
Bilah Hulu	-	-	-
Pangkatan	-	-	-
Bilah Barat	-	-	-
Bilah Hilir	-	-	-
Panai Hulu	-	-	-
Panai Tengah	-	-	-
Panai Hilir	-	-	-
Rantau Selatan	-	-	-
Rantau Utara	-	-	-
Labuhanbatu	-	-	-

Lanjutan Tabel/Continued Table 4.6.2

Kecamatan Subdistrict	Banjir/Floods		
	Meninggal dan Hilang Fatality and Missing	Luka-luka Casualty	Terdampak dan Mengungsi Affected and Evacuated
(1)	(14)	(15)	(16)
Bilah Hulu	-	-	-
Pangkatan	-	-	-
Bilah Barat	-	-	-
Bilah Hilir	-	-	-
Panai Hulu	-	-	-
Panai Tengah	-	-	-
Panai Hilir	-	-	-
Rantau Selatan	-	-	-
Rantau Utara	-	-	-
Labuhanbatu	-	-	-

Lanjutan Tabel/*Continued Table* 4.6.2

Kecamatan <i>Subdistrict</i>	Banjir Bandang/ <i>Flash Floods</i>		
	Meninggal dan Hilang <i>Fatality and Missing</i>	Luka-luka <i>Casualty</i>	Terdampak dan Mengungsi <i>Affected and Evacuated</i>
(1)	(17)	(18)	(19)
Bilah Hulu	-	-	-
Pangkatan	-	-	-
Bilah Barat	5	-	-
Bilah Hilir	-	-	-
Panai Hulu	-	-	-
Panai Tengah	-	-	-
Panai Hilir	-	-	-
Rantau Selatan	-	-	-
Rantau Utara	-	-	-
Labuhanbatu	5	-	-

Lanjutan Tabel/Continued Table 4.6.2

Kecamatan Subdistrict	Kekeringan/Drought		
	Meninggal dan Hilang <i>Fatality and Missing</i>	Luka-luka <i>Casualty</i>	Terdampak dan Mengungsi <i>Affected and Evacuated</i>
(1)	(20)	(21)	(22)
Bilah Hulu	-	-	-
Pangkatan	-	-	-
Bilah Barat	-	-	-
Bilah Hilir	-	-	-
Panai Hulu	-	-	-
Panai Tengah	-	-	-
Panai Hilir	-	-	-
Rantau Selatan	-	-	-
Rantau Utara	-	-	-
Labuhanbatu	-	-	-

Lanjutan Tabel/*Continued Table* 4.6.2

Kecamatan <i>Subdistrict</i>	Kebakaran Hutan dan Lahan <i>Forest and Land Fires</i>		
	Meninggal dan Hilang <i>Fatality and Missing</i>	Luka-luka <i>Casualty</i>	Terdampak dan Mengungsi <i>Affected and Evacuated</i>
(1)	(23)	(24)	(25)
Bilah Hulu	-	-	-
Pangkatan	-	-	-
Bilah Barat	-	-	-
Bilah Hilir	-	-	-
Panai Hulu	-	-	-
Panai Tengah	-	-	-
Panai Hilir	-	-	-
Rantau Selatan	-	-	-
Rantau Utara	-	-	-
Labuhanbatu	-	-	-

Lanjutan Tabel/Continued Table 4.6.2

Kecamatan Subdistrict	Angin Puting Beliung Tornado		
	Meninggal dan Hilang Fatality and Missing	Luka-luka Casualty	Terdampak dan Mengungsi Affected and Evacuated
(1)	(26)	(27)	(28)
Bilah Hulu	-	-	-
Pangkatan	-	-	-
Bilah Barat	-	-	-
Bilah Hilir	-	-	-
Panai Hulu	-	-	-
Panai Tengah	-	-	-
Panai Hilir	-	-	-
Rantau Selatan	-	-	-
Rantau Utara	-	-	-
Labuhanbatu	-	-	-

Lanjutan Tabel/*Continued Table* 4.6.2

Kecamatan <i>Subdistrict</i>	Gelombang Pasang <i>Tidal Wave</i>		
	Meninggal dan Hilang <i>Fatality and Missing</i>	Luka-luka <i>Casualty</i>	Terdampak dan Mengungsi <i>Affected and Evacuated</i>
(1)	(29)	(30)	(31)
Bilah Hulu	-	-	-
Pangkatan	-	-	-
Bilah Barat	-	-	-
Bilah Hilir	-	-	-
Panai Hulu	-	-	-
Panai Tengah	-	-	-
Panai Hilir	-	-	-
Rantau Selatan	-	-	-
Rantau Utara	-	-	-
Labuhanbatu	-	-	-

Lanjutan Tabel/Continued Table 4.6.2

Kecamatan Subdistrict	Abrasi/Abrasion		
	Meninggal dan Hilang <i>Fatality and Missing</i>	Luka-luka <i>Casualty</i>	Terdampak dan Mengungsi <i>Affected and Evacuated</i>
(1)	(32)	(33)	(34)
Bilah Hulu	-	-	-
Pangkatan	-	-	-
Bilah Barat	-	-	-
Bilah Hilir	-	-	-
Panai Hulu	-	-	-
Panai Tengah	-	-	-
Panai Hilir	-	-	-
Rantau Selatan	-	-	-
Rantau Utara	-	-	-
Labuhanbatu	-	-	-

Catatan/Note: ...

Sumber/Source: Badan Penanggulangan Bencana Daerah/
Agency for Disaster Countermeasure of Labuhanbatu Regency

Tabel
Table 4.6.3

Jumlah Kerusakan Rumah yang Diakibatkan Bencana Alam Menurut Kecamatan Kabupaten Labuhanbatu, 2019 dan 2020
Number of Damaged Houses Due to Natural Disaster by Subdistrict in Labuhanbatu Regency, 2019 and 2020

Kecamatan Subdistrict	Rusak Berat <i>Severely Damaged</i>		Rusak Sedang <i>Damaged</i>	
	2019	2020	2019	2020
(1)	(2)	(3)	(4)	(5)
Bilah Hulu	-	-	-	-
Pangkatan	-	-	-	-
Bilah Barat	-	19	-	-
Bilah Hilir	-	-	-	-
Panai Hulu	-	-	-	-
Panai Tengah	-	-	-	2
Panai Hilir	64	-	-	-
Rantau Selatan	-	-	-	-
Rantau Utara	-	-	-	-
Labuhanbatu	64	19	-	2

Lanjutan Tabel/*Continued Table* 4.6.3

Kecamatan Subdistrict	Rusak Ringan <i>Lightly Damaged</i>		Terendam <i>Submerged</i>	
	2019	2020	2019	2020
(1)	(6)	(7)	(8)	(9)
Bilah Hulu	1	-	-	16
Pangkatan	-	-	-	8
Bilah Barat	-	-	-	-
Bilah Hilir	-	-	-	15
Panai Hulu	-	-	-	-
Panai Tengah	-	-	300	-
Panai Hilir	-	-	-	-
Rantau Selatan	-	-	5	-
Rantau Utara	-	-	-	-
Labuhanbatu	1	-	305	39

Catatan/*Note*: ...

Sumber/*Source*: Badan Penanggulangan Bencana Daerah/
Agency for Disaster Countermeasure of Labuhanbatu Regency

Tabel
Table 4.6.4**Jumlah Kejadian Bencana Nonalam Menurut Kecamatan di Kabupaten Labuhanbatu, 2020**
Number of Non-Natural Disaster Events by Subdistrict in Labuhanbatu Regency, 2020

Kecamatan Subdistrict	Kecelakaan transportasi <i>Transportation Accident</i>			Kecelakaan Industri <i>Industrial Accident</i>	Kebakaran <i>Fire</i>	Kejadian Luar Biasa <i>Extraordinary Event</i>
	Darat <i>Land</i>	Laut <i>Sea</i>	Udara <i>Air</i>			
(1)	(2)	(3)	(4)	(5)	(6)	(7)
Bilah Hulu	-	-	-	-	-	-
Pangkatan	-	-	-	-	-	-
Bilah Barat	-	-	-	-	-	-
Bilah Hilir	-	-	-	-	1	-
Panai Hulu	-	-	-	-	1	-
Panai Tengah	-	-	-	-	4	-
Panai Hilir	-	-	-	-	-	-
Rantau Selatan	-	-	-	-	-	-
Rantau Utara	-	-	-	-	-	-
Labuhanbatu	-	-	-	-	6	-

Catatan/Note: ...

Sumber/Source: Badan Penanggulangan Bencana Daerah/
Agency for Disaster Countermeasure of Labuhanbatu Regency

Tabel
Table 4.6.5

Jumlah Korban yang Diakibatkan Bencana Nonalam Menurut Kecamatan di Kabupaten Labuhanbatu, 2020
Number of Victims Due to Non-Natural Disaster by Subdistrict in Labuhanbatu Regency, 2020

Kecamatan Subdistrict	Kecelakaan Transportasi Darat Accident of Land Transportation		
	Meninggal dan Hilang Fatality and Missing	Luka-luka Casualty	Terdampak dan Mengungsi Affected and Evacuated
(1)	(2)	(3)	(4)
Bilah Hulu	-	-	-
Pangkatan	-	-	-
Bilah Barat	-	-	-
Bilah Hilir	-	-	-
Panai Hulu	-	-	-
Panai Tengah	-	-	-
Panai Hilir	-	-	-
Rantau Selatan	-	-	-
Rantau Utara	-	-	-
Labuhanbatu	-	-	-

Lanjutan Tabel/*Continued Table* 4.6.5

Kecamatan <i>Subdistrict</i>	Kecelakaan Transportasi Laut <i>Accident of Sea Transportation</i>		
	Meninggal dan Hilang <i>Fatality and Missing</i>	Luka-luka <i>Casualty</i>	Terdampak dan Mengungsi <i>Affected and Evacuated</i>
(1)	(5)	(6)	(7)
Bilah Hulu	-	-	-
Pangkatan	-	-	-
Bilah Barat	-	-	-
Bilah Hilir	-	-	-
Panai Hulu	-	-	-
Panai Tengah	-	-	-
Panai Hilir	-	-	-
Rantau Selatan	-	-	-
Rantau Utara	-	-	-
Labuhanbatu	-	-	-

Lanjutan Tabel/Continued Table 4.6.5

Kecamatan <i>Subdistrict</i>	Kecelakaan Transportasi Udara <i>Accident of Air Transportation</i>		
	Meninggal dan Hilang <i>Fatality and Missing</i>	Luka-luka <i>Casualty</i>	Terdampak dan Mengungsi <i>Affected and Evacuated</i>
(1)	(8)	(9)	(10)
Bilah Hulu	-	-	-
Pangkatan	-	-	-
Bilah Barat	-	-	-
Bilah Hilir	-	-	-
Panai Hulu	-	-	-
Panai Tengah	-	-	-
Panai Hilir	-	-	-
Rantau Selatan	-	-	-
Rantau Utara	-	-	-
Labuhanbatu	-	-	-

Lanjutan Tabel/*Continued Table* 4.6.5

Kecamatan <i>Subdistrict</i>	Kecelakaan Industri <i>Industrial Accident</i>		
	Meninggal dan Hilang <i>Fatality and Missing</i>	Luka-luka <i>Casualty</i>	Terdampak dan Mengungsi <i>Affected and Evacuated</i>
(1)	(11)	(12)	(13)
Bilah Hulu	-	-	-
Pangkatan	-	-	-
Bilah Barat	-	-	-
Bilah Hilir	-	-	-
Panai Hulu	-	-	-
Panai Tengah	-	-	-
Panai Hilir	-	-	-
Rantau Selatan	-	-	-
Rantau Utara	-	-	-
Labuhanbatu	-	-	-

Lanjutan Tabel/Continued Table 4.6.5

Kecamatan Subdistrict	Kebakaran/Fire		
	Meninggal dan Hilang Fatality and Missing	Luka-luka Casualty	Terdampak dan Mengungsi Affected and Evacuated
(1)	(14)	(15)	(16)
Bilah Hulu	-	-	-
Pangkatan	-	-	-
Bilah Barat	-	-	-
Bilah Hilir	1	-	-
Panai Hulu	-	-	-
Panai Tengah	-	-	9
Panai Hilir	-	-	-
Rantau Selatan	-	-	-
Rantau Utara	-	-	-
Labuhanbatu	1	-	9

Lanjutan Tabel/*Continued Table* 4.6.5

Kecamatan <i>Subdistrict</i>	Kejadian Luar Biasa <i>Extraordinary Event</i>		
	Meninggal dan Hilang <i>Fatality and Missing</i>	Luka-luka <i>Casualty</i>	Terdampak dan Mengungsi <i>Affected and Evacuated</i>
(1)	(17)	(18)	(19)
Bilah Hulu	-	-	-
Pangkatan	-	-	-
Bilah Barat	-	-	-
Bilah Hilir	-	-	-
Panai Hulu	-	-	-
Panai Tengah	-	-	-
Panai Hilir	-	-	-
Rantau Selatan	-	-	-
Rantau Utara	-	-	-
Labuhanbatu	-	-	-

Catatan/*Note*: ...Sumber/*Source*: Badan Penanggulangan Bencana Daerah/
Agency for Disaster Countermeasure of Labuhanbatu Regency

Tabel
Table 4.6.6

**Jumlah Kerusakan Rumah yang Diakibatkan
Bencana Nonalam Menurut Kecamatan di Kabupaten
Labuhanbatu, 2020**
*Number of Damaged Houses Due to Non-Natural Disaster
by Subdistrict in Labuhanbatu Regency, 2020*

Kecamatan <i>Subdistrict</i>	Kecelakaan Transportasi Darat <i>Accident of Land Transportation</i>		
	Rusak Berat <i>Severely Damaged</i>	Rusak Sedang <i>Damaged</i>	Rusak Ringan <i>Lightly Damaged</i>
(1)	(2)	(3)	(4)
Bilah Hulu	-	-	-
Pangkatan	-	-	-
Bilah Barat	-	-	-
Bilah Hilir	-	-	-
Panai Hulu	-	-	-
Panai Tengah	-	-	-
Panai Hilir	-	-	-
Rantau Selatan	-	-	-
Rantau Utara	-	-	-
Labuhanbatu	-	-	-

Lanjutan Tabel/*Continued Table* 4.6.6

Kecamatan <i>Subdistrict</i>	Kecelakaan Transportasi Laut <i>Accident of Sea Transportation</i>		
	Rusak Berat <i>Severely Damaged</i>	Rusak Sedang <i>Damaged</i>	Rusak Ringan <i>Lightly Damaged</i>
(1)	(5)	(6)	(7)
Bilah Hulu	-	-	-
Pangkatan	-	-	-
Bilah Barat	-	-	-
Bilah Hilir	-	-	-
Panai Hulu	-	-	-
Panai Tengah	-	-	-
Panai Hilir	-	-	-
Rantau Selatan	-	-	-
Rantau Utara	-	-	-
Labuhanbatu	-	-	-

Lanjutan Tabel/*Continued Table 4.6.6*

Kecamatan <i>Subdistrict</i>	Kecelakaan Transportasi Udara <i>Accident of Air Transportation</i>		
	Rusak Berat <i>Severely Damaged</i>	Rusak Sedang <i>Damaged</i>	Rusak Ringan <i>Lightly Damaged</i>
(1)	(8)	(9)	(10)
Bilah Hulu	-	-	-
Pangkatan	-	-	-
Bilah Barat	-	-	-
Bilah Hilir	-	-	-
Panai Hulu	-	-	-
Panai Tengah	-	-	-
Panai Hilir	-	-	-
Rantau Selatan	-	-	-
Rantau Utara	-	-	-
Labuhanbatu	-	-	-

Lanjutan Tabel/*Continued Table* 4.6.6

Kecamatan <i>Subdistrict</i>	Kecelakaan Industri <i>Industrial Accident</i>		
	Rusak Berat <i>Severely Damaged</i>	Rusak Sedang <i>Damaged</i>	Rusak Ringan <i>Lightly Damaged</i>
(1)	(11)	(12)	(13)
Bilah Hulu	-	-	-
Pangkatan	-	-	-
Bilah Barat	-	-	-
Bilah Hilir	-	-	-
Panai Hulu	-	-	-
Panai Tengah	-	-	-
Panai Hilir	-	-	-
Rantau Selatan	-	-	-
Rantau Utara	-	-	-
Labuhanbatu	-	-	-

Lanjutan Tabel/Continued Table 4.6.6

Kecamatan Subdistrict	Kebakaran/Fire		
	Rusak Berat Severely Damaged	Rusak Sedang Damaged	Rusak Ringan Lightly Damaged
(1)	(14)	(15)	(16)
Bilah Hulu	-	-	-
Pangkatan	-	-	-
Bilah Barat	-	-	-
Bilah Hilir	1	-	-
Panai Hulu	3	-	-
Panai Tengah	5	-	-
Panai Hilir	-	-	-
Rantau Selatan	-	-	-
Rantau Utara	-	-	-
Labuhanbatu	9	-	-

Lanjutan Tabel/*Continued Table 4.6.6*

Kecamatan <i>Subdistrict</i>	Kejadian Luar Biasa <i>Extraordinary Event</i>		
	Rusak Berat <i>Severely Damaged</i>	Rusak Sedang <i>Damaged</i>	Rusak Ringan <i>Lightly Damaged</i>
(1)	(17)	(18)	(19)
Bilah Hulu	-	-	-
Pangkatan	-	-	-
Bilah Barat	-	-	-
Bilah Hilir	-	-	-
Panai Hulu	-	-	-
Panai Tengah	-	-	-
Panai Hilir	-	-	-
Rantau Selatan	-	-	-
Rantau Utara	-	-	-
Labuhanbatu	-	-	-

Catatan/*Note*: ...Sumber/*Source*: Badan Penanggulangan Bencana Daerah/
Agency for Disaster Countermeasure of Labuhanbatu Regency

Tabel 4.6.7 Jumlah Kejadian Bencana Sosial Menurut Kecamatan di Kabupaten Labuhanbatu, 2020
Table Number of Social Disaster Events by Subdistrict in Labuhanbatu Regency, 2020

Kecamatan Subdistrict	Konflik Sosial Social Conflict	Aksi Teror Terror Action	Sabotase Sabotage
(1)	(2)	(3)	(4)
Bilah Hulu	-	-	-
Pangkatan	-	-	-
Bilah Barat	-	-	-
Bilah Hilir	-	-	-
Panai Hulu	-	-	-
Panai Tengah	-	-	-
Panai Hilir	-	-	-
Rantau Selatan	-	-	-
Rantau Utara	-	-	-
Labuhanbatu	-	-	-

Catatan/Note: ...

Sumber/Source: Badan Penanggulangan Bencana Daerah/
 Agency for Disaster Countermeasure of Labuhanbatu Regency

Tabel
Table 4.6.8**Jumlah Korban yang Diakibatkan Bencana Sosial Menurut Kecamatan di Kabupaten Labuhanbatu, 2020**
Number of Victims Due to Social Disaster by Subdistrict in Labuhanbatu Regency, 2020

Kecamatan <i>Subdistrict</i>	Konflik Sosial/ <i>Social Conflict</i>		
	Meninggal dan Hilang <i>Fatality and Missing</i>	Luka-luka <i>Casualty</i>	Terdampak dan Mengungsi <i>Affected and Evacuated</i>
(1)	(2)	(3)	(4)
Bilah Hulu	-	-	-
Pangkatan	-	-	-
Bilah Barat	-	-	-
Bilah Hilir	-	-	-
Panai Hulu	-	-	-
Panai Tengah	-	-	-
Panai Hilir	-	-	-
Rantau Selatan	-	-	-
Rantau Utara	-	-	-
Labuhanbatu	-	-	-

Lanjutan Tabel/Continued Table 4.6.8

Kecamatan Subdistrict	Aksi Teror/Terror Action		
	Meninggal dan Hilang <i>Fatality and Missing</i>	Luka-luka <i>Casualty</i>	Terdampak dan Mengungsi <i>Affected and Evacuated</i>
(1)	(5)	(6)	(7)
Bilah Hulu	-	-	-
Pangkatan	-	-	-
Bilah Barat	-	-	-
Bilah Hilir	-	-	-
Panai Hulu	-	-	-
Panai Tengah	-	-	-
Panai Hilir	-	-	-
Rantau Selatan	-	-	-
Rantau Utara	-	-	-
Labuhanbatu	-	-	-

Lanjutan Tabel/*Continued Table* 4.6.8

Kecamatan <i>Subdistrict</i>	Sabotase/Sabotage		
	Meninggal dan Hilang <i>Fatality and Missing</i>	Luka-luka <i>Casualty</i>	Terdampak dan Mengungsi <i>Affected and Evacuated</i>
(1)	(8)	(9)	(10)
Bilah Hulu	-	-	-
Pangkatan	-	-	-
Bilah Barat	-	-	-
Bilah Hilir	-	-	-
Panai Hulu	-	-	-
Panai Tengah	-	-	-
Panai Hilir	-	-	-
Rantau Selatan	-	-	-
Rantau Utara	-	-	-
Labuhanbatu	-	-	-

Catatan/*Note*: ...Sumber/*Source*: Badan Penanggulangan Bencana Daerah/
Agency for Disaster Countermeasure of Labuhanbatu Regency

Tabel
Table 4.6.9

Jumlah Kerusakan Rumah yang Diakibatkan Bencana Sosial Menurut Kecamatan di Kabupaten Labuhanbatu, 2019
Number of Damaged Houses Due to Social Disaster by Subdistrict in Labuhanbatu Regency, 2019

Kecamatan Subdistrict	Konflik Sosial/Social Conflict		
	Rusak Berat Severely Damaged	Rusak Sedang Damaged	Rusak Ringan Lightly Damaged
(1)	(2)	(3)	(4)
Bilah Hulu	-	-	-
Pangkatan	-	-	-
Bilah Barat	-	-	-
Bilah Hilir	-	-	-
Panai Hulu	-	-	-
Panai Tengah	-	-	-
Panai Hilir	-	-	-
Rantau Selatan	-	-	-
Rantau Utara	-	-	-
Labuhanbatu	-	-	-

Lanjutan Tabel/*Continued Table* 4.6.9

Kecamatan <i>Subdistrict</i>	Aksi Teror/ <i>Terror Action</i>		
	Rusak Berat <i>Severely Damaged</i>	Rusak Sedang <i>Damaged</i>	Rusak Ringan <i>Lightly Damaged</i>
(1)	(5)	(6)	(7)
Bilah Hulu	-	-	-
Pangkatan	-	-	-
Bilah Barat	-	-	-
Bilah Hilir	-	-	-
Panai Hulu	-	-	-
Panai Tengah	-	-	-
Panai Hilir	-	-	-
Rantau Selatan	-	-	-
Rantau Utara	-	-	-
Labuhanbatu	-	-	-

Lanjutan Tabel/Continued Table 4.6.9

Kecamatan Subdistrict	Sabotase/Sabotage		
	Rusak Berat Severely Damaged	Rusak Sedang Damaged	Rusak Ringan Lightly Damaged
(1)	(8)	(9)	(10)
Bilah Hulu	-	-	-
Pangkalan	-	-	-
Bilah Barat	-	-	-
Bilah Hilir	-	-	-
Pantai Hulu	-	-	-
Pantai Tengah	-	-	-
Pantai Hilir	-	-	-
Rantau Selatan	-	-	-
Rantau Utara	-	-	-
Labuhanbatu	-	-	-

Catatan/Note: ...

Sumber/Source: Badan Penanggulangan Bencana Daerah/
Agency for Disaster Countermeasure of Labuhanbatu Regency

Tabel
Table 4.6.10

Jumlah Desa¹/Kelurahan yang Mengalami Bencana Alam² Menurut Kecamatan di Kabupaten Labuhanbatu, 2014, 2018, 2020
Number of Villages¹/Kelurahan that Had Natural Disaster² by Subdistrict in Labuhanbatu Regency, 2014, 2018, 2020

Kecamatan Subdistrict	Banjir/Flood		
	2014	2018	2020 ^x
(1)	(2)	(3)	(4)
Bilah Hulu	4	4	2
Pangkatan	2	-	3
Bilah Barat	1	3	2
Bilah Hilir	8	4	8
Panai Hulu	7	7	-
Panai Tengah	-	-	1
Panai Hilir	-	-	-
Rantau Selatan	-	1	-
Rantau Utara	-	3	-
Labuhanbatu	22	22	16

Lanjutan Tabel/*Continued Table* 4.6.10

Kecamatan Subdistrict	Gempa Bumi/ <i>Earthquake</i>		
	2014	2018	2020 *
(1)	(5)	(6)	(7)
Bilah Hulu	-	-	-
Pangkatan	-	-	-
Bilah Barat	-	-	-
Bilah Hilir	-	-	-
Panai Hulu	-	-	-
Panai Tengah	-	-	-
Panai Hilir	-	-	-
Rantau Selatan	-	-	-
Rantau Utara	-	-	-
Labuhanbatu	-	-	-

Lanjutan Tabel/*Continued Table* 4.6.10

Kecamatan <i>Subdistrict</i>	Tanah Longsor/ <i>Landslide</i>		
	2014	2018	2020 ^x
(1)	(8)	(9)	(10)
Bilah Hulu	-	-	-
Pangkatan	-	-	-
Bilah Barat	1	1	-
Bilah Hilir	-	-	-
Panai Hulu	-	-	-
Panai Tengah	-	-	-
Panai Hilir	-	-	-
Rantau Selatan	-	-	-
Rantau Utara	-	-	1
Labuhanbatu	1	1	1

Catatan/*Note*: ¹ Desa pada tabel ini termasuk Unit Permukiman Transmigrasi (UPT) yang masih dibina oleh kementerian terkait dan nagari di Provinsi Sumatera Barat/*Villages in this table are included in Transmigration Settlement Unit which is still fostered by the relevant ministries and the nagari in the Province of Sumatera Barat*

² Terjadi dalam tiga tahun terakhir sampai dengan saat pencacahan/*Occured during the last three years by the time of enumeration*

^x Kejadian tahun 2019-2020(Mei)/*Occured 2019-2020 (May)*

Sumber/*Source*: BPS, Pendataan Potensi Desa (Podes)/*BPS-Statistics Indonesia, Village Potential Data Collecting*

Tabel
Table 4.6.11**Jumlah Kecelakaan dan Korban Lalu Lintas Menurut
Kepolisian Resort di Kabupaten Labuhanbatu, 2016–
2020**
**Number of Traffic Accidents and Victims by Departmental
(Resort) Police Office in Labuhanbatu Regency, 2016–2020**

Kecelakaan/Korban Accident/Victim	2016	2017	2018	2019	2020
(1)	(2)	(3)	(4)	(5)	(6)
Jumlah Kejadian/ <i>Number of Accidents</i>	123	93	101	90	206
Jumlah Korban/ <i>Number of Victims</i>	256	180	181	203	404
Luka Ringan/ <i>Injured</i>	124	64	63	97	269
Luka Berat/ <i>Severely Injured</i>	55	52	13	29	61
Meninggal/ <i>Dead</i>	77	64	105	77	74

Catatan/Note: ...

Sumber/Source: Kepolisian Resor Kabupaten Labuhanbatu/
Resort Police Office of Labuhanbatu Regency

Tabel
Table 4.6.12**Jumlah Kecelakaan dan Korban Lalu Lintas Setiap Bulan Menurut Kepolisian Resort di Kabupaten Labuhanbatu, 2020****Number of Traffic Accidents and Victims by Departmental (Resort) Police Office in Labuhanbatu Regency, 2020**

Bulan Month	Jumlah Kejadian Number of Accidents	Jumlah Korban/ Number of Victims		
		Luka Ringan Injured	Luka Berat Severely Injured	Meninggal Dead
(1)	(2)	(3)	(4)	(5)
Januari/January	14	9	1	13
Februari/February	11	19	2	5
Maret/March	23	28	11	7
April/April	25	39	7	3
Mei/May	18	24	4	4
Juni/June	16	18	8	3
Juli/July	16	18	5	6
Agustus/August	17	20	6	7
September/September	17	31	1	6
Oktober/October	12	7	4	7
November/November	16	22	6	5
Desember/December	21	34	6	8
Jumlah/ Total	206	269	61	74

Catatan/Note:

Sumber/Source: Kepolisian Resor Kabupaten Labuhanbatu/
Resort Police Office of Labuhanbatu Regency

Tabel 4.6.13 **Jumlah Penerima Bantuan (kepala keluarga) dan Anggaran Bantuan Sosial Pangan Menurut Kecamatan di Kabupaten Labuhanbatu, 2020**
Number of Aid Recipients (head of household) and Food Social Assistance Budget by Subdistrict in Labuhanbatu Regency, 2020

Kecamatan Subdistrict	Jumlah Penerima Bantuan (kepala keluarga)/Number of Beneficiaries (head of household)		Jumlah Anggaran (rupiah) Budget Amount (rupiahs)	
	Rencana Planning	Realisasi Realization	Rencana Planning	Realisasi Realization
(1)	(2)	(3)	(4)	(5)
Bilah Hulu	2 014	1 733	402 800 000	346 600 000
Pangkalan	3 071	2 725	614 200 000	545 000 000
Bilah Barat	1 696	1 505	339 200 000	301 000 000
Bilah Hilir	2 909	2 275	581 800 000	455 000 000
Panai Hulu	2 448	2 636	489 600 000	527 200 000
Panai Tengah	3 506	2 169	701 200 000	433 800 000
Panai Hilir	1 207	1 048	241 400 000	209 600 000
Rantau Selatan	2 269	1 933	453 800 000	386 600 000
Rantau Utara	2 336	2 018	467 200 000	403 600 000
Labuhanbatu	21 456	18 042	4 291 200 000	3 608 400 000

Catatan/Note: ...

Sumber/Source: Dinas Sosial Kabupaten Labuhanbatu/
 Social Affairs Service of Labuhanbatu Regency

Tabel
Table 4.6.14

**Jumlah Keluarga Menurut Kecamatan dan Klasifikasi
Keluarga di Kabupaten Labuhanbatu, 2020**
*Number of Families by Subdistrict and Family Classification
in Labuhanbatu Regency, 2020*

Kecamatan Subdistrict	Pra Sejahtera Pre Prosperous	Keluarga Sejahtera Prosperous Family				Jumlah Total
		I	II	III	III+	
(1)	(2)	(3)	(4)	(5)	(6)	(7)
Bilah Hulu	837	1 828	7 330	3 372	830	14 197
Pangkatan	599	2 447	2 681	1 619	531	7 877
Bilah Barat	598	1 169	2 756	3 107	1 510	9 140
Bilah Hilir	370	3 435	6 159	2 471	695	13 130
Panai Hulu	1 441	2 592	2 420	2 358	540	9 351
Panai Tengah	704	2 292	3 669	1 924	235	8 824
Panai Hilir	632	2 180	2 397	1 689	210	7 108
Rantau Selatan	221	3 154	6 557	4 788	2 284	17 004
Rantau Utara	163	4 709	8 588	8 664	3 948	26 072
Labuhanbatu	5 565	23 806	42 557	29 992	10 783	112 703

Catatan/Note: ...

Sumber/Source: Dinas Pengendalian Penduduk & Keluarga Berencana Kabupaten Labuhanbatu /
Population Control and Family Planning Services of Labuhanbatu Regency

Tabel 4.6.15 Jumlah Kegiatan Pencatatan Sipil Setiap Bulan di Kabupaten Labuhanbatu, 2020
Number of Civil Registration Activities by Month in Labuhanbatu Regency, 2020

Bulan Month	Kelahiran Nativity	Kematian Mortality	Perkawinan Marriage
(1)	(2)	(3)	(4)
Januari/January	1 417	99	30
Februari/February	1 231	75	35
Maret/March	1 371	80	32
April/April	1 089	64	23
Mei/May	754	35	21
Juni/June	2 385	64	29
Juli/July	2 506	83	37
Agustus/August	1 268	49	26
September/September	1 524	86	32
Oktober/October	1 107	71	29
November/November	1 409	64	41
Desember/December	965	56	25
Jumlah/ Total	17 026	826	360

Catatan/Note: ...

Sumber/Source: Dinas Kependudukan dan Catatan Sipil Kabupaten Labuhanbatu/
 Population and Civil Registration Office of Labuhanbatu Regency

Lanjutan Tabel/*Continued Table* 4.6.15

Bulan Month	Perceraian Divorce	Kartu Keluarga Family Registration Card	Kartu Tanda Penduduk Identity Card
(1)	(5)	(6)	(7)
Januari/ <i>January</i>	1	2 081	3 211
Februari/ <i>February</i>	1	2 016	2 821
Maret/ <i>March</i>	2	2 194	3 999
April/ <i>April</i>	1	2 313	3 128
Mei/ <i>May</i>	-	1 990	6 651
Juni/ <i>June</i>	-	4 099	6 656
Juli/ <i>July</i>	2	4 084	5 806
Agustus/ <i>August</i>	1	2 420	5 528
September/ <i>September</i>	1	3 115	4 528
Oktober/ <i>October</i>	2	2 509	4 523
November/ <i>November</i>	2	3 051	7 291
Desember/ <i>December</i>	-	2 311	6 915
Jumlah/ Total	13	32 183	61 057

Catatan/*Note*: ...Sumber/*Source*: Dinas Kependudukan dan Catatan Sipil Kabupaten Labuhanbatu/
Population and Civil Registration Office of Labuhanbatu Regency

Tabel 4.6.16 **Jumlah Akta Kelahiran Yang Diterbitkan Setiap Bulan di Kabupaten Labuhanbatu, 2016–2020**
Table 4.6.16 **Number of Birth Certificates Issued by Month in Labuhanbatu Regency, 2016 - 2020**

Bulan Month	2016	2017	2018	2019	2020
(1)	(2)	(3)	(4)	(5)	(6)
Januari/January	1 126	881	1 941	1 781	1 417
Februari/February	959	1 286	1 607	2 079	1 231
Maret/March	934	1 101	1 688	2 384	1 371
April/April	1 019	888	1 750	1 874	1 089
Mei/May	924	1 019	1 382	1 278	754
Juni/June	1 257	1 330	944	1 316	2 385
Juli/July	639	1 392	2 593	2 436	2 506
Agustus/August	1 251	2 160	2 139	1 537	1 268
September/September	1 575	1 242	2 166	1 327	1 524
Oktober/October	1 448	1 433	2 302	1 505	1 107
November/November	1 305	1 917	2 130	1 316	1 409
Desember/December	1 220	1 448	23 962	1 144	965
Jumlah/ Total	13 657	16 097	44 604	19 977	17 026

Catatan/Note: ...

Sumber/Source: Dinas Kependudukan dan Catatan Sipil Kabupaten Labuhanbatu/
 Population and Civil Registration Office of Labuhanbatu Regency

Tabel
Table 4.6.17**Jumlah Kasus Kebakaran Yang Terjadi dan Korban Jiwa Menurut Kecamatan di Kabupaten Labuhanbatu, 2020**
Number of Fire Cases Happened and Casualties by Subdistrict in Labuhanbatu Regency, 2020

Kecamatan Subdistrict	Kasus Kebakaran Fire Case			Korban Jiwa Casualty
	Fasilitas Khusus Special Facility	Fasilitas Umum Public Facility	Pemukiman Penduduk Settlement	
(1)	(3)	(4)	(5)	(7)
Bilah Hulu	4	-	1	-
Pangkatan	-	-	-	-
Bilah Barat	1	-	-	-
Bilah Hilir	7	-	3	1
Panai Hulu	1	1	-	-
Panai Tengah	8	-	2	-
Panai Hilir	-	-	-	-
Rantau Selatan	5	2	5	-
Rantau Utara	16	-	9	-
Labuhanbatu	42	3	20	1

Catatan/Note: ...

Sumber/Source: Satuan Polisi Pamong Praja Kabupaten Labuhanbatu /
Civil Service Police Unit of Labuhanbatu Regency

Tabel 4.6.18 Jumlah Petugas Pemadam Kebakaran dan Mobil Pemadam Kebakaran di Kabupaten Labuhanbatu, 2012–2020
Number of Firefighters and Fire Trucks in Labuhanbatu Regency, 2012–2020

Tahun Year	Petugas Damkar Firefighter	Mobil Damkar Fire Truck
(1)	(2)	(3)
2012	66	5
2013	64	5
2014	64	6
2015	62	6
2016	61	6
2017	88	6
2018	88	6
2019	79	8
2020	78	8

Catatan/Note: ...

Sumber/Source: Satuan Polisi Pamong Praja Kabupaten Labuhanbatu /
 Civil Service Police Unit of Labuhanbatu Regency

Tabel 4.6.19 Jumlah Sertifikat Tanah Yang Diterbitkan Menurut Jenis Hak Atas Tanah di Kabupaten Labuhanbatu, 2016–2020
Number of Land Certificates Issued by Type of Rights in Labuhanbatu Regency, 2016–2020

Hak Atas Tanah Type of Rights		2016	2017	2018	2019	2020
(1)		(2)	(3)	(4)	(5)	(6)
1	Hak Milik/ <i>Possesion Rights</i>	2 238	6 344	7 168	7 027	1 846
2	Hak Guna Bangunan/ <i>Building Purpose Rights</i>	2	5	3	8	16
3	Hak Guna Usaha/ <i>Business Purpose Rights</i>	1	-	10	8	-
4	Hak Pakai/ <i>Use Rights</i>	14	7	-	62	67
Labuhanbatu		2 255	6 356	7 181	7 105	1 929

Catatan/Note: ...

Sumber/Source: Kantor Pertanahan Kabupaten Labuhanbatu/
 Land Registry Office of Labuhanbatu Regency

Tabel 4.6.20 **Jumlah Sertifikat Tanah Yang Diterbitkan Menurut Kecamatan di Kabupaten Labuhanbatu, 2016–2020**
Table **Number of Land Certificates Issued by Subdistrict in Labuhanbatu Regency, 2016–2020**

Kecamatan Subdistrict	2016	2017	2018	2019	2020
(1)	(2)	(3)	(4)	(5)	(6)
Bilah Hulu	126	1 129	1 352	202	825
Pangkatan	123	1 389	663	305	19
Bilah Barat	117	7	1 022	108	51
Bilah Hilir	246	11	389	1 601	632
Panai Hulu	619	9	1 589	464	8
Panai Tengah	258	7	1 306	1 633	153
Panai Hilir	6	534	11	391	10
Rantau Selatan	366	1 654	822	818	194
Rantau Utara	394	1 616	27	1 583	37
Labuhanbatu	2 255	6 356	7 181	7 105	1 929

Catatan/Note:

Sumber/Source: Kantor Pertanahan Kabupaten Labuhanbatu/
 Land Registry Office of Labuhanbatu Regency

Tabel
Table 4.6.21**Jumlah Sertifikat Tanah Yang Diterbitkan Menurut Kecamatan dan Jenis Hak Atas Tanah di Kabupaten Labuhanbatu, 2020**
Number of Land Certificates Issued by Subdistrict and Type of Rights in Labuhanbatu Regency, 2020

Kecamatan Subdistrict	Hak Milik Possesion Rights	Hak Guna Bangunan Building Purpose Rights	Hak Guna Usaha Business Purpose Rights	Hak Pakai Use Rights
(1)	(2)	(3)	(4)	(5)
Bilah Hulu	806	-	-	19
Pangkatan	2	-	-	17
Bilah Barat	48	-	-	3
Bilah Hilir	628	-	-	4
Panai Hulu	2	4	-	2
Panai Tengah	151	-	-	2
Panai Hilir	4	-	-	6
Rantau Selatan	187	2	-	5
Rantau Utara	18	10	-	9
Labuhanbatu	1 846	16	-	67

Catatan/Note: ...

Sumber/Source: Kantor Pertanahan Kabupaten Labuhanbatu/
Land Registry Office of Labuhanbatu Regency

Tabel
Table 4.6.22

Jumlah Sertifikat Tanah Yang Diterbitkan Setiap Bulan Menurut Jenis Hak Atas Tanah dan Luas Lahan (m²) di Kabupaten Labuhanbatu, 2020
Number of Land Certificates Issued Every Month by Type of Rights and Land Area (m²) in Labuhanbatu Regency, 2020

Bulan Month	Hak Milik Possesion Rights		Hak Guna Bangunan Building Purpose Rights	
	Jumlah Sertifikat Number of Certificates	Luas Lahan Land Area	Jumlah Sertifikat Number of Certificates	Luas Lahan Land Area
(1)	(2)	(3)	(4)	(5)
Januari/January	7	42 800	1	1 016
Februari/February	16	128 240	-	-
Maret/March	43	304 279	-	-
April/April	48	76 423	-	-
Mei/May	77	66 292	-	-
Juni/June	110	36 263	-	-
Juli/July	151	904 689	11	36 724
Agustus/August	180	659 953	4	5 800
September/September	171	76 359	-	-
Oktober/October	277	251 357	-	-
November/November	293	398 182	-	-
Desember/December	473	337 512	-	-
Labuhanbatu	1 846	3 282 349	16	43 540

Lanjutan Tabel/Continued Table 4.6.22

Bulan Month	Hak Guna Usaha Business Purpose Rights		Hak Pakai Use Rights	
	Jumlah Sertifikat Number of Certificates	Luas Lahan Land Area	Jumlah Sertifikat Number of Certificates	Hak Pakai Use Rights
(1)	(6)	(7)	(8)	(9)
Januari/January	-	-	-	-
Februari/February	-	-	-	-
Maret/March	-	-	1	657
April/April	-	-	-	-
Mei/May	-	-	-	-
Juni/June	-	-	-	-
Juli/July	-	-	-	-
Agustus/August	-	-	-	-
September/September	-	-	-	-
Oktober/October	-	-	-	-
November/November	-	-	36	144 272
Desember/December	-	-	30	194 373
Labuhanbatu	-	-	67	339 302

Catatan/Note: --

Sumber/Source: Kantor Pertanahan Kabupaten Labuhanbatu/
Land Registry Office of Labuhanbatu Regency

Tabel 4.6.23 **Volume Sampah Yang Diangkut Setiap Bulan (Ton) Menurut Kecamatan di Kabupaten Labuhanbatu, 2020**
Volume of Waste Transported Every Month (Ton) by Subdistrict in Labuhanbatu Regency, 2020

Kecamatan Subdistrict	Januari January	Februari February	Maret March	April April	Mei May	Juni June
(1)	(2)	(3)	(4)	(5)	(6)	(7)
Bilah Hulu	224	203	217	210	231	238
Pangkatan	-	-	-	-	-	-
Bilah Barat	-	-	-	-	-	-
Bilah Hilir	17	14	14	14	21	21
Panai Hulu	14	14	14	14	17	21
Panai Tengah	-	-	-	-	-	-
Panai Hilir	14	14	14	14	21	21
Rantau Selatan	558	522	561	540	600	620
Rantau Utara	976	914	945	921	1 007	1 014
Labuhanbatu	1 803	1 681	1 765	1 713	1 897	1 935

Lanjutan Tabel/*Continued Table* 4.6.23

Kecamatan Subdistrict	Juli July	Agustus August	September September	Oktober October	November November	Desember December
(1)	(8)	(9)	(10)	(11)	(12)	(13)
Bilah Hulu	217	220	210	217	210	224
Pangkalan	-	-	-	-	-	-
Bilah Barat	-	-	-	-	-	-
Bilah Hilir	14	14	14	14	14	14
Panai Hulu	14	14	14	14	14	14
Panai Tengah	-	-	-	-	-	-
Panai Hilir	14	14	14	14	14	14
Rantau Selatan	540	540	547	544	540	580
Rantau Utara	980	976	945	976	945	976
Labuhanbatu	1 779	1 778	1 744	1 779	1 737	1 822

Catatan/Note:

Sumber/Source: Dinas Lingkungan Hidup Kabupaten Labuhanbatu/
Environment Service of Labuhanbatu Regency

05

PERTANIAN, KEHUTANAN, PETERNAKAN, DAN PERIKANAN
AGRICULTURE, FORESTRY, LIVESTOCK, AND FISHERY

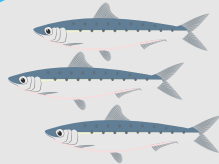
TERNAK & IKAN DI LABUHANBATU

2020

Produksi Perikanan



**Perikanan
Tangkap**
3.985 ton



Budidaya
1.072 ton



26.848



256



11.723



12.945

**Jumlah
Ternak
(Ekor)**



6.666



186.772



25.946

PENJELASAN TEKNIS**TECHNICAL NOTES**

1. Lahan sawah adalah lahan pertanian yang berpetak-petak dan dibatasi oleh pematang (galangan), saluran untuk menahan/ menyalurkan air, yang biasanya ditanami padi sawah tanpa memandang dari mana diperoleh atau status lahan tersebut. Lahan yang dimaksud termasuk lahan yang terdaftar di Pajak Bumi Bangunan, Iuran Pembangunan Daerah, lahan bengkok, lahan serobotan, lahan rawa yang ditanami padi dan lahan bekas tanaman tahunan yang telah dijadikan sawah, baik yang ditanami padi, palawija atau tanaman semusim lainnya.
 2. Tegall/Kebun adalah lahan pertanian bukan sawah (lahan kering) yang ditanami tanaman semusim atau tahunan dan terpisah dengan halaman sekitar rumah serta penggunaannya tidak berpindah pindah.
 3. Ladang/Huma adalah lahan pertanian bukan sawah (lahan kering) yang biasanya ditanami tanaman semusim dan penggunaannya hanya semusim atau dua musim, kemudian akan ditinggalkan bila sudah tidak subur lagi (berpindah-pindah).
 4. Data pokok tanaman pangan yang dikumpulkan adalah
1. *Wetland is agricultural land that separated by small dykes to resist water, where the main crop is usually wetland paddy without considering where it is got from or the status of the land. It includes the land that is registered at land income tax office, regional development contribution, 'bengkok' land, illegal ownership, swamps for rice cultivation, and annual crop land mark that has been used as rice field, which are both planted with paddy, secondary crops or the other seasonal crops.*
 2. *Dry field/Garden is an dryland (unirrigated land) which is planted with seasonal or annual crops and separately from the yard around the house without shifting*
 3. *Unirrigated agricultural field / Shifting cultivation land is dryland (unirrigated land) that usually is cultivated for seasonal crops and utilized only for one or two seasons, then it will be left when it is not fertile (shifting).*
 4. *The main food crops data collected consists of harvested area and*

luas panen dan produktivitas (hasil per hektar). Produksi tanaman pangan merupakan hasil perkalian antara luas panen dengan produktivitas. Pengumpulan data luas panen dilakukan setiap bulan dengan pendekatan area kecamatan di seluruh wilayah Indonesia. Pengumpulan data produktivitas dilakukan melalui pengukuran langsung pada plot ubinan berukuran 2½ m x 2½ m. Pengumpulan data produktivitas dilakukan setiap subround (empat bulanan) pada waktu panen petani.

productivity (yield per hectare). Food crops production is generated by harvested area multiplied by productivity. The harvested area data is collected every month using sub Subdistrict area approach in all sub Subdistrict in Indonesia. The productivity data collection is conducted by a direct measurement in 2½m x 2½m crop cutting plot. The productivity measurement is conducted in every subround (four monthly) at the time when farmers are harvesting their crops.

5. Data produksi padi dan palawija yang disajikan adalah dalam kualitas: gabah kering giling (padi), pipilan kering (jagung), biji kering (kedelai dan kacang tanah), dan umbi basah (ubi kayu dan ubi jalar).
6. Luas panen tanaman hortikultura adalah luas tanaman sayuran, buahbuahan, biofarmaka, dan tanaman hias yang diambil hasilnya/dipanen pada periode pelaporan.
7. Luas panen untuk tanaman sayuran adalah luas tanaman yang dipanen sekaligus/habis/dibongkar dan luas tanaman yang dipanen berkali-kali (lebih dari satu kali)/belum habis.

5. *Production of paddy and secondary crops data are presented in the form of: dry unhusked rice (paddy), dry loose maize (maize), dry shells crops (soybeans and peanuts), and fresh roots (cassava and sweet potatoes).*
6. *Harvested area of horticulture is area which vegetable, fruit, medicinal and ornamental plant of crop harvested during the period of report.*
7. *Harvested area of vegetables is area of entirely plant harvested/ demolished and plant harvested several times/undemolished.*

8. Produksi hortikultura adalah hasil menurut bentuk produk dari setiap tanaman sayuran, buah-buahan, biofarmaka dan tanaman hias yang diambil berdasarkan luas yang dipanen/tanaman yang menghasilkan pada bulan/triwulan laporan.
 9. Data perkebunan besar dikumpulkan oleh BPS setiap bulan secara lengkap (sensus bulanan) dengan sistem surat pos. Khusus untuk tanaman kelapa, cengkeh, dan kapok, datanya diperoleh dari Dinas Kehutanan dan Perkebunan Kabupaten Labuhanbatu.
 10. Penghitungan luas tanaman perkebunan besar adalah pada keadaan akhir tahun dan tidak termasuk yang luasnya kurang dari 5 hektar.
 11. Bentuk produksi perkebunan adalah; karet kering (karet), daun kering (teh dan tembakau), biji kering (kopi dan coklat), kulit kering (kayu manis dan kina), serat kering (rami), bunga kering (cengkeh), refined sugar (tebu dari perkebunan besar), gula mangkok (tebu dari perkebunan rakyat), ekivalen kopra (kopra), biji dan bunga (pala) serta minyak daun (sereh).
 12. Data Statistik Kehutanan sebagian besar merupakan data
8. *Horticulture production is the standard production quantity form of vegetable, fruit, medicinal and ornamental plant based on harvested area/ the number of production plants reported monthly/quarterly.*
 9. *Data on estates are collected by the BPS every month on complete basis through a mailing system. Data on coconut, clove, and kapok, as well as on smallholder plantation, are acquired from the Forestry and Plantation Services of Labuhanbatu Regency.*
 10. *Planted areas of estates refer to condition at the end of the year, and exclude areas less than 5 hectares.*
 11. *Production of estates crops are follows: dry rubber (rubber); dry leaves (tea and tobacco); dry beans (coffee and cocoa); dry bark (cassia vera and cinchona); dry fibre (rosella); dry flowers/buds (cloves); refined sugar (sugar cane from estate); cup sugar (sugar cane from smallholders); copra (copra); seeds and buds (nutmeg); and leaf oil (citronella).*
 12. *Most of forestry statistics are secondary data obtained from*

sekunder yang bersumber dari Dinas Kehutanan dan Perkebunan Kabupaten Labuhanbatu.

the Forestry and Plantation Services of Labuhanbatu Regency.

13. Kawasan hutan adalah wilayah tertentu yang berupa hutan, yang ditunjuk dan atau ditetapkan oleh pemerintah untuk dipertahankan keberadaannya sebagai hutan tetap. Hal ini untuk menjamin kepastian hukum mengenai status kawasan hutan, letak batas dan luas suatu wilayah tertentu yang sudah ditunjuk menjadi kawasan hutan tetap.
 14. Kawasan hutan di Kabupaten Labuhanbatu ditetapkan oleh Menteri Kehutanan dalam bentuk Surat Keputusan Menteri Kehutanan tentang Penunjukan Kawasan Hutan dan Perairan Provinsi. Penunjukan Kawasan Hutan ini disusun berdasarkan hasil pepaduserasian antara Rencana Tata Ruang Wilayah Provinsi (RTRWP) dengan Tata Guna Hutan Kesepakatan (TGHK).
 15. Berdasarkan Undang-Undang No. 41 Tahun 1999 tentang Kehutanan, kawasan hutan dibagi ke dalam kelompok Hutan Konservasi, Hutan Lindung, dan Hutan Produksi.
 16. Hutan Konservasi adalah kawasan hutan dengan ciri khas tertentu, yang mempunyai fungsi pokok pengawetan
13. *Forest Area is a specific territory of forest ecosystem determined and or decided by the government as a permanent forest. Such decision is important to maintain the size of forest area and to ensure its legitimation and boundary demarcation of permanent forest.*
 14. *Labuhanbatu forest area is determined by the Minister of Forestry in the format of Ministerial Decree on the Designation of Provincial Forest Area and Inland Water, Coastal and Marine Ecosystem. The designation of Forest Area is formulated based on integrated and harmonized of Provincial Spatial Planning (RTRWP) and Forest Land Use by Concensus (TGHK).*
 15. *In accordance to the Act on Forestry No. 41/1999, forest area is categorized as Conservation Forest, Protection Forest and Production Forest.*
 16. *Conservation Forest is a forest area having specific characteristic established for the purposes of conservation of animal and plant*

- keanekaragaman tumbuhan dan satwa serta ekosistemnya.
17. Hutan Lindung adalah kawasan hutan yang mempunyai fungsi pokok sebagai perlindungan sistem penyangga kehidupan untuk mengatur tata air, mencegah banjir, mengendalikan erosi, mencegah intrusi air laut, dan memelihara kesuburan tanah.
18. Hutan Produksi adalah kawasan hutan yang mempunyai fungsi pokok memproduksi hasil hutan. Hutan produksi terdiri dari Hutan Produksi Tetap (HP), Hutan Produksi Terbatas (HPT), dan Hutan Produksi yang dapat dikonversi.
19. Hutan Konservasi terdiri dari: Kawasan suaka alam berupa Cagar Alam (CA) dan Suaka Margasatwa (SM); kawasan pelestarian alam berupa Taman Nasional (TN), Taman Hutan Raya (THR), dan Taman Wisata Alam (TWA); dan Taman Buru (TB), yaitu kawasan hutan yang ditetapkan sebagai tempat wisata berburu.
20. Data populasi ternak dan statistik perikanan bersumber dari Dinas Kelautan, Perikanan, dan Peternakan Kabupaten Labuhanbatu.
21. Statistik perikanan dibedakan
- species as well as their ecosystem.*
17. *Protection Forest is a forest area designated to serve life support system, maintain hydrological system, prevent of flood, erosion control, seawater intrusion, and maintain soil fertility.*
18. *Production Forest is a forest area designated mainly to promote sustainable forest production. Production forest is classified as permanent production forest, limited production forest, and convertible production forest.*
19. *Conservation Forest is divided into: Sanctuary Reserve area consists of Strict Nature Reserve and Wildlife Sanctuary; Nature conservation area consists of National Park (TN), Grand Forest Park (THR), and Nature Recreation Park (TWA); and Game Hunting Park (TB), which is forest area devoted for game hunting recreation.*
20. *Data of domestic livestock population and fishery statistics are obtain from the Ocean, Fishery, and Livestock Services of Labuhanbatu Regency.*
21. *Fishery statistics are categorized*

atas data Perikanan Tangkap dan Perikanan Budidaya. Perikanan Tangkap diklasifikasikan atas penangkapan ikan di laut dan penangkapan ikan di perairan umum. Perikanan Budidaya diklasifikasikan atas jenis budidaya yaitu budidaya laut, tambak, kolam, karamba, jaring apung, dan sawah.

into capture fisheries and aquaculture. Capture fisheries are further classified into marine capture fisheries and inland open water capture fisheries. Aquaculture are further classified into several types of culture: marine culture, brackish water pond, fresh water pond, cage, floating net, and fish breeding in paddy fields.

22. Rumah Tangga Perikanan Tangkap adalah rumah tangga yang melakukan kegiatan penangkapan ikan/binatang air lainnya/tanaman air dengan tujuan sebagian/seluruh hasilnya untuk dijual.

22. *A capture fishery household is a household conducting activities in catching fishes/other aquatic animals/aquatic plants, for which the products are wholly or partly to be sold.*

23. Rumah Tangga Perikanan Budidaya adalah rumah tangga yang melakukan kegiatan budidaya ikan/binatang air lainnya/tanaman air dengan tujuan sebagian/seluruh hasilnya untuk dijual.

23. *An aquaculture fishery household is a household conducting activities in culturing fishes/other aquatic animals/aquatic plants, for which the products are wholly or partly to be sold. different types of parameters.*

ULASAN

DESCRIPTION

Produksi padi sawah gabah kering giling di Labuhanbatu tahun 2020 sebesar 60.930,35 ton dengan luas panen 12.231 hektar. Selain itu, pada tahun 2020 produksi jagung sebesar 1.491 ton, dan ubi kayu sebesar 2.757 ton.

Total Production of wet-land paddy ,in term of dry unhusked paddy, in Labuhanbatu Regency during 2020 was 60.930,5 tons with harvested area 12.231 hectares. Besides paddy, production of crops were 1.491 tons of maize, and 2.757 tons of cassava.

Pada tahun 2020 produksi sayuran dan buah-buahan antara lain cabe besar sebanyak 342 kuintal, cabai rawit sebanyak 218 kuintal, bayam sebanyak 330 kuintal, kangkung sebanyak 280 kuintal, dan semangka sebanyak 280 kuintal.

On the year of 2020, production of some seasonal vegetables and fruits were 342 quintal of chili, 218 quintal of cayene pepper, 330 quintal of spinach, 280 quintal of water spinach, and 280 quintal of watermelon.

Pada tahun 2020, jumlah sapi potong tercatat sebanyak 26.848 ekor, kerbau 256 ekor, kambing 11.723 ekor, domba 12.945 ekor dan babi 6.666 ekor. Populasi ternak unggas khususnya ayam kampung pada tahun 2020 tercatat ada 186.772 ekor, ayam ras petelur 24.160 ekor, dan itik 25.946 ekor.

There was 26.848 cows, 256 buffaloes, 11.723 goats, 12.945 sheeps, and 6.666 pigs in 2020. The poultry population such as domestic chicken was 186.772, 24.160 layers, and 25.946 ducks.

Produksi perikanan di Kabupaten Labuhanbatu pada tahun 2020 sebesar 5.056,94 ton yang berasal dari produksi perikanan tangkap sebesar 4.229,05 ton dan budidaya sebesar 974,61 ton

Total of fishery production in 2020 was 5.056,94 tons. It came from the capture fisheries production such as 3.984,87 tons and aquaculture such as 1.072,07 tons.

**5.1 TANAMAN PANGAN
FOOD CROPS**

Tabel 5.1.1 Luas Panen, Produktivitas, dan Produksi Padi Menurut Kecamatan di Kabupaten Labuhanbatu, 2020
Harvested Area, Productivity, dan Production of Paddy by Subdistrict in Labuhanbatu Regency, 2020

Kecamatan Subdistrict	Luas Panen (ha) Harvested Area (ha)	Produktivitas (ton/ha) Productivity (ton/ha)	Produksi Padi (ton) ¹ Paddy Production (ton) ¹
(1)	(2)	(3)	(4)
Bilah Hulu	19,55	5,268	103,00
Pangkatan	-	-	-
Bilah Barat	191,32	5,279	1 010,00
Bilah Hilir	914,69	5,054	4 622,65
Panai Hulu	923,77	5,018	4 635,81
Panai Tengah	3 303,35	4,951	16 356,15
Panai Hilir	6 593,44	4,949	32 628,74
Rantau Selatan	201,75	5,526	1 115,00
Rantau Utara	83,09	5,524	459,00
Labuhanbatu	12 231,00	4,982	60 930,35

Catatan/Note: ¹ Kualitas produksi gabah kering giling/The production is in term of dry unhusked paddy
 Sumber/Source: BPS, Angka Sementara (ASEM) Padi,2020/BPS-Statistics Indonesia, Provisional Figures of Paddy
 Dinas Pertanian Kabupaten Labuhanbatu /Agriculture Services of Labuhanbatu Regency

Tabel
Table 5.1.2**Produksi Padi¹ dan Beras Menurut Kecamatan di
Kabupaten Labuhanbatu, 2020**
***Paddy and Rice Production¹ by Subdistrict in Labuhanbatu
Regency, 2020***

Kecamatan Subdistrict	Produksi Padi (ton GKG) Paddy Production (ton GKG)	Produksi Padi Setara Beras (ton) Rice Equivalent Production (ton)
(1)	(2)	(3)
Bilah Hulu	103,00	58,78
Pangkatan	-	-
Bilah Barat	1 010,00	576,37
Bilah Hilir	4 622,65	2 637,97
Panai Hulu	4 635,81	2 645,48
Panai Tengah	16 356,15	9 333,82
Panai Hilir	32 628,74	18 619,96
Rantau Selatan	1 115,00	636,29
Rantau Utara	459,00	261,93
Labuhanbatu	60 930,35	34 770,60

Catatan/Note: ¹ Kualitas produksi gabah kering giling/The production is in term of dry unhusked paddy
 Sumber/Source: BPS, Angka Sementara (ASEM) Padi,2020/BPS-Statistics Indonesia, Provisional Figures of Paddy
 Dinas Pertanian Kabupaten Labuhanbatu /Agriculture Services of Labuhanbatu Regency

Tabel 5.1.3 **Produksi Jagung dan Kedelai Menurut Kecamatan (ton) di Kabupaten Labuhanbatu, 2020**
Table 5.1.3 **Production of Maize and Soybeans by Subdistrict (ton) in Labuhanbatu Regency, 2020**

Kecamatan Subdistrict	Produksi Jagung (ton) Maize Production (ton)	Produksi Kedelai (ton) Soybeans Production (ton)
(1)	(2)	(3)
Bilah Hulu	265,20	-
Pangkatan	618,30	-
Bilah Barat	124,50	-
Bilah Hilir	128,10	-
Panai Hulu	754,90	-
Panai Tengah	1 601,60	-
Panai Hilir	3 188,40	-
Rantau Selatan	-	-
Rantau Utara	26,90	-
Labuhanbatu	6 707,90	-

Catatan/Note: ...

Sumber/Source: Dinas Pertanian Kabupaten Labuhanbatu /
 Agriculture Services of Labuhanbatu Regency

Tabel 5.1.4 Luas Panen, Produktivitas, dan Produksi Jagung Menurut Kecamatan di Kabupaten Labuhanbatu, 2020
Harvested Area, Productivity, dan Production of Corn by Subdistrict in Labuhanbatu Regency, 2020

Kecamatan Subdistrict	Luas Panen (ha) Harvested Area (ha)	Produktivitas (ton/ha) Productivity (ton/ha)	Produksi (ton) Production (ton)
(1)	(2)	(3)	(4)
Bilah Hulu	59	4,495	265,20
Pangkatan	135	4,580	618,30
Bilah Barat	28	4,445	124,50
Bilah Hilir	29	4,418	128,10
Panai Hulu	169	4,467	754,90
Panai Tengah	356	4,499	1 601,60
Panai Hilir	709	4,497	3 188,40
Rantau Selatan	-	-	-
Rantau Utara	6	4,475	26,90
Labuhanbatu	1 491	4,499	6 707,90

Catatan/Note: ...

Sumber/Source: Dinas Pertanian Kabupaten Labuhanbatu /
 Agriculture Services of Labuhanbatu Regency

Tabel 5.1.5 Luas Panen, Produktivitas, dan Produksi Kedelai Menurut Kecamatan di Kabupaten Labuhanbatu, 2020
Harvested Area, Productivity, dan Production of Soya Bean by Subdistrict in Labuhanbatu Regency, 2020

Kecamatan Subdistrict	Luas Panen (ha) Harvested Area (ha)	Produktivitas (ton/ha) Productivity (ton/ha)	Produksi (ton) Production (ton)
(1)	(2)	(3)	(4)
Bilah Hulu	-	-	-
Pangkatan	-	-	-
Bilah Barat	-	-	-
Bilah Hilir	-	-	-
Panai Hulu	-	-	-
Panai Tengah	-	-	-
Panai Hilir	-	-	-
Rantau Selatan	-	-	-
Rantau Utara	-	-	-
Labuhanbatu	-	-	-

Catatan/Note: ...

Sumber/Source: Dinas Pertanian Kabupaten Labuhanbatu /
 Agriculture Services of Labuhanbatu Regency

Tabel
Table 5.1.6**Luas Panen, Produktivitas, dan Produksi Ubi Kayu
Menurut Kecamatan di Kabupaten Labuhanbatu,
2020**
*Harvested Area, Productivity, dan Production of Cassava by
Subdistrict in Labuhanbatu Regency, 2020*

Kecamatan Subdistrict	Luas Panen (ha) Harvested Area (ha)	Produktivitas (ton/ha) Productivity (ton/ha)	Produksi (ton) Production (ton)
(1)	(2)	(3)	(4)
Bilah Hulu	172	13,515	2 325
Pangkatan	-	-	-
Bilah Barat	3	13,536	41
Bilah Hilir	4	13,476	54
Panai Hulu	7	13,515	95
Panai Tengah	3	13,473	40
Panai Hilir	6	13,455	81
Rantau Selatan	6	13,567	81
Rantau Utara	3	13,543	41
Labuhanbatu	204	13,514	2 757

Catatan/Note: ...

Sumber/Source: Dinas Pertanian Kabupaten Labuhanbatu /
Agriculture Services of Labuhanbatu Regency

Tabel 5.1.7 **Luas Lahan Sawah Menurut Kecamatan dan Jenis Pengairan (ha) di Kabupaten Labuhanbatu, 2020**
Area of Wet Land by Subdistrict and Type of Irrigation (ha) in Labuhanbatu Regency, 2020

Kecamatan <i>Subdistrict</i>	Pengairan Teknis <i>Technical Irrigation</i>	Pengairan Setengah	
		Teknis <i>Semi Technical Irrigation</i>	Pengairan Sederhana <i>Simple Irrigation</i>
(1)	(2)	(3)	(4)
Bilah Hulu	25	-	-
Pangkatan	-	-	-
Bilah Barat	-	183	-
Bilah Hilir	-	-	-
Panai Hulu	-	-	-
Panai Tengah	-	-	-
Panai Hilir	-	-	-
Rantau Selatan	-	110	-
Rantau Utara	-	62	-
Labuhanbatu	25	355	-

Lanjutan Tabel/*Continued Table 5.1.7*

Kecamatan <i>Subdistrict</i>	Tadah Hujan <i>Rainfed</i>	Pasang Surut <i>Tidal</i>	Lainnya <i>Others</i>	Jumlah <i>Total</i>
(1)	(5)	(6)	(7)	(8)
Bilah Hulu	5	-	-	30
Pangkatan	-	-	-	-
Bilah Barat	-	-	-	183
Bilah Hilir	1 419	155	-	1 574
Panai Hulu	993	519	-	1 512
Panai Tengah	3 167	1 385	-	4 552
Panai Hilir	9 309	705	-	10 014
Rantau Selatan	34	-	-	144
Rantau Utara	-	-	-	62
Labuhanbatu	14 927	2 764	-	18 071

Catatan/*Note*: ...Sumber/*Source*: Dinas Pertanian Kabupaten Labuhanbatu /
Agriculture Services of Labuhanbatu Regency

**5.2 HORTIKULTURA
HORTICULTURE**

Tabel 5.2.1 Luas Panen Tanaman Sayuran Menurut Kecamatan dan Jenis Tanaman (ha) di Kabupaten Labuhanbatu, 2019 dan 2020
Harvested Area of Vegetables by Subdistrict and Kind of Plant (ha) in Labuhanbatu Regency, 2019 and 2020

Kecamatan Subdistrict	Bawang Merah Shallot		Cabai Besar Chili/Big Chili	
	2019	2020	2019	2020
(1)	(2)	(3)	(4)	(5)
Bilah Hulu	-	-	1	3
Pangkatan	-	-	1	6
Bilah Barat	-	-	-	2
Bilah Hilir	-	-	5	4
Panai Hulu	-	-	5	1
Panai Tengah	-	-	8	2
Panai Hilir	-	-	7	1
Rantau Selatan	-	-	2	1
Rantau Utara	-	-	2	1
Labuhanbatu	-	-	31	21

Lanjutan Tabel/*Continued Table 5.2.1*

Kecamatan Subdistrict	Cabai Rawit <i>Chili/Cayenne Pepper</i>		Kentang <i>Potato</i>	
	2019	2020	2019	2020
(1)	(6)	(7)	(8)	(9)
Bilah Hulu	-	2	-	-
Pangkatan	1	3	-	-
Bilah Barat	1	2	-	-
Bilah Hilir	2	2	-	-
Panai Hulu	2	-	-	-
Panai Tengah	1	1	-	-
Panai Hilir	2	-	-	-
Rantau Selatan	-	5	-	-
Rantau Utara	-	1	-	-
Labuhanbatu	9	16	-	-

Lanjutan Tabel/*Continued Table 5.2.1*

Kecamatan Subdistrict	Kubis Cabbage		Tomat Tomato	
	2019	2020	2019	2020
(1)	(11)	(12)	(13)	(14)
Bilah Hulu	-	-	-	-
Pangkalan	-	-	-	-
Bilah Barat	-	-	-	-
Bilah Hilir	-	-	-	-
Panai Hulu	-	-	-	-
Panai Tengah	-	-	-	-
Panai Hilir	-	-	-	-
Rantau Selatan	-	-	-	-
Rantau Utara	-	-	-	-
Labuhanbatu	-	-	-	-

Lanjutan Tabel/*Continued Table 5.2.1*

Kecamatan Subdistrict	Bawang Putih Garlic		Bayam Spinach		Kangkung Water Spinach	
	2019	2020	2019	2020	2019	2020
(1)	(15)	(16)	(17)	(18)	(19)	(20)
Bilah Hulu	-	-	1	4	2	2
Pangkatan	-	-	-	5	-	5
Bilah Barat	-	-	1	2	1	4
Bilah Hilir	-	-	2	4	2	2
Panai Hulu	-	-	3	1	4	3
Panai Tengah	-	-	3	-	4	-
Panai Hilir	-	-	2	-	1	1
Rantau Selatan	-	-	11	15	11	11
Rantau Utara	-	-	1	4	1	3
Labuhanbatu	-	-	24	35	25	31

Catatan/Note: ...

Sumber/Source: BPS, Statistik Pertanian Hortikultura SPH-SBS/BPS-Statistics Indonesia, Agricultural Statistic for Horticulture SPH-SBS

Tabel
Table 5.2.2

Produksi Tanaman Sayuran Menurut Kecamatan dan Jenis Tanaman (kuintal) di Kabupaten Labuhanbatu, 2019 dan 2020
Production of Vegetables by Subdistrict and Kind of Plant (quintal) in Labuhanbatu Regency, 2019 dan 2020

Kecamatan Subdistrict	Bawang Merah Shallot		Cabai Besar Chili/Big Chili	
	2019	2020	2019	2020
(1)	(2)	(3)	(4)	(5)
Bilah Hulu	-	-	25	58
Pangkatan	-	-	13	110
Bilah Barat	-	-	-	32
Bilah Hilir	-	-	75	64
Panai Hulu	-	-	155	16
Panai Tengah	-	-	225	22
Panai Hilir	-	-	210	15
Rantau Selatan	-	-	42	10
Rantau Utara	-	-	40	15
Labuhanbatu	-	-	785	342

Lanjutan Tabel/*Continued Table 5.2.2*

Kecamatan Subdistrict	Cabai Rawit Chili/Cayenne Pepper		Kentang Potato	
	2019	2020	2019	2020
(1)	(6)	(7)	(8)	(9)
Bilah Hulu	-	26	-	-
Pangkatan	19	41	-	-
Bilah Barat	20	30	-	-
Bilah Hilir	38	32	-	-
Panai Hulu	29	-	-	-
Panai Tengah	20	14	-	-
Panai Hilir	40	-	-	-
Rantau Selatan	-	60	-	-
Rantau Utara	-	15	-	-
Labuhanbatu	166	218	-	-

Lanjutan Tabel/*Continued Table 5.2.2*

Kecamatan Subdistrict	Kubis Cabbage		Tomat Tomato	
	2019	2020	2019	2020
(1)	(11)	(12)	(13)	(14)
Bilah Hulu	-	-	-	-
Pangkatan	-	-	-	-
Bilah Barat	-	-	-	-
Bilah Hilir	-	-	-	-
Panai Hulu	-	-	-	-
Panai Tengah	-	-	-	-
Panai Hilir	-	-	-	-
Rantau Selatan	-	-	-	-
Rantau Utara	-	-	-	-
Labuhanbatu	-	-	-	-

Lanjutan Tabel/Continued Table 5.2.2

Kecamatan Subdistrict	Bawang Putih Garlic		Bayam Spinach		Kangkung Water Spinach	
	2019	2020	2019	2020	2019	2020
(1)	(15)	(16)	(17)	(18)	(19)	(20)
Bilah Hulu	-	-	5	38	15	20
Pangkatan	-	-	-	46	-	40
Bilah Barat	-	-	10	23	10	32
Bilah Hilir	-	-	18	40	17	17
Panai Hulu	-	-	25	10	28	29
Panai Tengah	-	-	30	-	40	-
Panai Hilir	-	-	20	-	10	8
Rantau Selatan	-	-	82	128	71	86
Rantau Utara	-	-	1	45	10	48
Labuhanbatu	-	-	191	330	201	280

Catatan/Note: ...

Sumber/Source: BPS, Statistik Pertanian Hortikultura SPH-SBS/BPS-Statistics Indonesia, Agricultural Statistic for Horticulture SPH-SBS

Tabel
Table 5.2.3

Luas Panen Tanaman Sayuran dan Buah–Buahan Semusim Menurut Jenis Tanaman (ha) di Kabupaten Labuhanbatu, 2016–2020
Harvested Area of Seasonal Vegetables and Fruits by Kind of Plant (ha) in Labuhanbatu Regency, 2016–2020

Jenis Tanaman Kind of Plants	2016	2017	2018	2019	2020
(1)	(2)	(3)	(4)	(5)	(6)
Sayuran/Vegetables:					
Bawang Merah/ <i>Shallots</i>	-	-	-	-	-
Bawang Putih/ <i>Garlic</i>	-	-	-	-	-
Cabai Besar/ <i>Chili/Big Chili</i>	-	-	19	31	21
Cabai Rawit/ <i>Chili/Cayenne Pepper</i>	-	-	9	9	16
Kentang/ <i>Potato</i>	-	-	-	-	-
Kubis/ <i>Cabbage</i>	-	-	-	-	-
Bayam/ <i>Spinach</i>	100	45	4	24	35
Kangkung/ <i>Water Spinach</i>	100	38	6	25	31
Buah–buahan/Fruits:					
Melon/ <i>Melon</i>	-	-	-	-	-
Semangka/ <i>Watermelon</i>	-	-	-	27	3

Catatan/Note: ...

Sumber/Source: BPS, Statistik Pertanian Hortikultura SPH-SBS/BPS-Statistics Indonesia, Agricultural Statistic for Horticulture SPH-SBS

Tabel
Table 5.2.4

Produksi Tanaman Sayuran dan Buah–Buahan Semusim Menurut Jenis Tanaman (kuintal) di Kabupaten Labuhanbatu, 2016–2020
Production of Seasonal Vegetables and Fruits by Kind of Plant (quintal) in Labuhanbatu Regency, 2016–2020

Jenis Tanaman Kind of Plants	2016	2017	2018	2019	2020
(1)	(2)	(3)	(4)	(5)	(6)
Sayuran/Vegetables:					
Bawang Merah/ <i>Shallots</i>	-	-	-	-	-
Bawang Putih/ <i>Garlic</i>	-	-	-	-	-
Cabai Besar/ <i>Chili/Big Chili</i>			668	785	342
Cabai Rawit/ <i>Chili/Cayenne Pepper</i>			277	166	218
Kentang/ <i>Potato</i>	-	-	-	-	-
Kubis/ <i>Cabbage</i>	-	-	-	-	-
Bayam/ <i>Spinach</i>	980	453	40	191	330
Kangkung/ <i>Water Spinach</i>	1 022	382	65	201	280
Buah–buahan/Fruits:					
Melon/ <i>Melon</i>	-	-	-	-	-
Semangka/ <i>Watermelon</i>	-	-	-	795	280

Catatan/Note: ...

Sumber/Source: BPS, Statistik Pertanian Hortikultura SPH-SBS/BPS-Statistics Indonesia, *Agricultural Statistic for Horticulture SPH-SBS*

Tabel
Table 5.2.5

Luas Panen Tanaman Biofarmaka Menurut Kecamatan dan Jenis Tanaman (m²) di Kabupaten Labuhanbatu, 2019 dan 2020
Harvested Area of Medicinal Plants by Subdistrict and Kind of Plant (m²) in Labuhanbatu Regency, 2019 and 2020

Kecamatan Subdistrict	Jahe Ginger		Laos/Lengkuas Galanga		Kencur East Indian Galangal	
	2019	2020	2019	2020	2019	2020
(1)	(2)	(3)	(4)	(5)	(6)	(7)
Bilah Hulu	-	-	-	-	-	-
Pangkatan	-	-	-	-	-	-
Bilah Barat	-	-	-	-	-	-
Bilah Hilir	-	-	-	-	-	-
Panai Hulu	-	-	-	-	-	-
Panai Tengah	-	-	-	-	-	-
Panai Hilir	-	-	-	-	1 500	946
Rantau Selatan	-	-	-	-	-	-
Rantau Utara	-	-	-	-	-	-
Labuhanbatu	-	-	-	-	1 500	946

Lanjutan Tabel/*Continued Table 5.2.5*

Kecamatan Subdistrict	Kunyit Turmeric		Lidah buaya Aloevera		Temulawak Turmeric	
	2019	2020	2019	2020	2019	2020
(1)	(8)	(9)	(10)	(11)	(12)	(13)
Bilah Hulu	-	-	-	-	-	-
Pangkatan	-	-	-	-	-	-
Bilah Barat	-	-	-	-	-	-
Bilah Hilir	-	-	-	-	-	-
Panai Hulu	-	-	-	-	-	-
Panai Tengah	-	-	-	-	-	-
Panai Hilir	-	-	-	-	-	-
Rantau Selatan	-	-	-	-	-	-
Rantau Utara	-	-	-	-	-	-
Labuhanbatu	-	-	-	-	-	-

Catatan/Note: ...

Sumber/Source: BPS, Statistik Pertanian Hortikultura SPH-TBF/BPS-Statistics Indonesia, Agricultural Statistic for Horticulture SPH-TBF

Tabel
Table 5.2.6

Produksi Tanaman Biofarmaka Menurut Kecamatan dan Jenis Tanaman (kg) di Kabupaten Labuhanbatu, 2019 and 2020

Production of Medicinal Plants by Subdistrict and Kind of Plant (kg) in Labuhanbatu Regency, 2019 and 2020

Kecamatan Subdistrict	Jahe Ginger		Laos/Lengkuas Galanga		Kencur East Indian Galangal	
	2019	2020	2019	2020	2019	2020
(1)	(2)	(3)	(4)	(5)	(6)	(7)
Bilah Hulu	-	-	-	-	-	-
Pangkatan	-	-	-	-	-	-
Bilah Barat	-	-	-	-	-	-
Bilah Hilir	-	-	-	-	-	-
Panai Hulu	-	-	-	-	-	-
Panai Tengah	-	-	-	-	-	-
Panai Hilir	-	-	-	-	1 200	751
Rantau Selatan	-	-	-	-	-	-
Rantau Utara	-	-	-	-	-	-
Labuhanbatu	-	-	-	-	1 200	751

Lanjutan Tabel/Continued Table 5.2.6

Kecamatan Subdistrict	Kunyit Turmeric		Lidah buaya Aloevera		Temulawak Turmeric	
	2019	2020	2019	2020	2019	2020
(1)	(8)	(9)	(10)	(11)	(12)	(13)
Bilah Hulu	-	-	-	-	-	-
Pangkatan	-	-	-	-	-	-
Bilah Barat	-	-	-	-	-	-
Bilah Hilir	-	-	-	-	-	-
Panai Hulu	-	-	-	-	-	-
Panai Tengah	-	-	-	-	-	-
Panai Hilir	-	-	-	-	-	-
Rantau Selatan	-	-	-	-	-	-
Rantau Utara	-	-	-	-	-	-
Labuhanbatu	-	-	-	-	-	-

Catatan/Note: ...

Sumber/Source: BPS, Statistik Pertanian Hortikultura SPH-TBF/BPS-Statistics Indonesia, Agricultural Statistic for Horticulture SPH-TBF

Tabel 5.2.7 **Luas Panen Tanaman Biofarmaka Menurut Jenis Tanaman (m²) di Kabupaten Labuhanbatu, 2016–2020**
Harvested Area of Medicinal Plants by Kind of Plant (m²) in Labuhanbatu Regency, 2016–2020

Jenis Tanaman Kind of Plants	2016	2017	2018	2019	2020
(1)	(2)	(3)	(4)	(5)	(6)
Jahe/Ginger	-	-	-
Kencur/East Indian Galangal	22 615	1 500	946
Kunyit/Turmeric	-	-	-
Laos/Lengkuas/Galanga	-	-	-
Lidah Buaya/Aloevera	-	-	-
Temulawak/Turmeric	-	-	-

Catatan/Note: ...

Sumber/Source: BPS, Statistik Pertanian Hortikultura SPH-TBF/BPS-Statistics Indonesia, Agricultural Statistic for Horticulture SPH-TBF

Tabel 5.2.8 **Produksi Tanaman Biofarmaka Menurut Jenis Tanaman (kg) di Kabupaten Labuhanbatu, 2016–2020**
Table **Production of Medicinal Plants by Kind of Plant (kg) in Labuhanbatu Regency, 2016–2020**

Jenis Tanaman Kind of Plants	2016	2017	2018	2019	2020
(1)	(2)	(3)	(4)	(5)	(6)
Jahe/ <i>Ginger</i>	-	-	-
Kencur/ <i>East Indian Galangal</i>	22 600	1 200	751
Kunyit/ <i>Turmeric</i>	-	-	-
Laos/ <i>Lengkuas/Galangal</i>	-	-	-
Komoditas daerah	-	-	-
Komoditas daerah	-	-	-

Catatan/Note: ...

Sumber/Source: BPS, Statistik Pertanian Hortikultura SPH-TBF/BPS-Statistics Indonesia, Agricultural Statistic for Horticulture SPH-TBF

Tabel 5.2.9 Luas Panen Tanaman Hias Menurut Kecamatan dan Jenis Tanaman (m²) di Kabupaten Labuhanbatu, 2019 and 2020
Harvested Area of Ornamental Plants by Subdistrict and Kind of Plant (m²) in Labuhanbatu Regency, 2019 and 2020

Kecamatan Subdistrict	Anggrek/ <i>Orchid</i>		Krisan/ <i>Chrysantemum</i>		Mawar/ <i>Rose</i>	
	2019	2020	2019	2020	2019	2020
(1)	(2)	(3)	(4)	(5)	(6)	(7)
Bilah Hulu	-	-	-	-	-	-
Pangkatan	-	-	-	-	-	-
Bilah Barat	-	-	-	-	-	-
Bilah Hilir	-	-	-	-	-	-
Panai Hulu	-	-	-	-	-	-
Panai Tengah	-	-	-	-	-	-
Panai Hilir	-	-	-	-	-	-
Rantau Selatan	-	-	-	-	-	-
Rantau Utara	-	-	-	-	-	-
Labuhanbatu	-	-	-	-	-	-

Lanjutan Tabel/*Continued Table 5.2.9*

Kecamatan Subdistrict	Sedap Malam/ Tuberose		Melati Jasmine		Pakis Leather Leaf	
	2019	2020	2019	2020	2019	2020
(1)	(8)	(9)	(10)	(11)	(12)	(13)
Bilah Hulu	-	-	-	-	-	-
Pangkatan	-	-	-	-	-	-
Bilah Barat	-	-	-	-	-	-
Bilah Hilir	-	-	-	-	-	-
Panai Hulu	-	-	-	-	-	-
Panai Tengah	-	-	-	-	-	-
Panai Hilir	-	-	-	-	-	-
Rantau Selatan	-	-	-	-	-	-
Rantau Utara	-	-	-	-	-	-
Labuhanbatu	-	-	-	-	-	-

Catatan/*Note*: ...Sumber/*Source*: BPS, Statistik Pertanian Hortikultura SPH-TH/BPS-Statistics Indonesia, *Agricultural Statistik for Horticulture SPH-TH*

Tabel
Table 5.2.10

Produksi Tanaman Hias Menurut Kecamatan dan Jenis Tanaman (tangkai) di Kabupaten Labuhanbatu, 2019 and 2020

Production of Ornamental Plants by Subdistrict and Kind of Plant (stalks) in Labuhanbatu Regency, 2019 and 2020

Kecamatan Subdistrict	Anggrek/ <i>Orchid</i>		Krisan/ <i>Chrysantemum</i>		Mawar/ <i>Rose</i>	
	2019	2020	2019	2020	2019	2020
(1)	(2)	(3)	(4)	(5)	(6)	(7)
Bilah Hulu	-	-	-	-	-	-
Pangkatan	-	-	-	-	-	-
Bilah Barat	-	-	-	-	-	-
Bilah Hilir	-	-	-	-	-	-
Panai Hulu	-	-	-	-	-	-
Panai Tengah	-	-	-	-	-	-
Panai Hilir	-	-	-	-	-	-
Rantau Selatan	-	-	-	-	-	-
Rantau Utara	-	-	-	-	-	-
Labuhanbatu	-	-	-	-	-	-

Lanjutan Tabel/*Continued Table* 5.2.10

Kecamatan Subdistrict	Sedap Malam/ Tuberose		Melati Jasmine		Pakis Leather Leaf	
	2019	2020	2019	2020	2019	2020
(1)	(8)	(9)	(10)	(11)	(12)	(13)
Bilah Hulu	-	-	-	-	-	-
Pangkatan	-	-	-	-	-	-
Bilah Barat	-	-	-	-	-	-
Bilah Hilir	-	-	-	-	-	-
Panai Hulu	-	-	-	-	-	-
Panai Tengah	-	-	-	-	-	-
Panai Hilir	-	-	-	-	-	-
Rantau Selatan	-	-	-	-	-	-
Rantau Utara	-	-	-	-	-	-
Labuhanbatu	-	-	-	-	-	-

Catatan/*Note*: ...Sumber/*Source*: BPS, Statistik Pertanian Hortikultura SPH-TH/BPS-Statistics Indonesia, *Agricultural Statistik for Horticulture SPH-TH*

Tabel 5.2.11 **Luas Panen Tanaman Hias Menurut Jenis Tanaman (m²) di Kabupaten Labuhanbatu, 2016–2020**
Table 5.2.11 **Harvested Area of Ornamental Plants by Kind of Plant (m²) in Labuhanbatu Regency, 2016–2020**

Jenis Tanaman Kind of Plants	2016	2017	2018	2019	2020
(1)	(2)	(3)	(4)	(5)	(6)
Anggrek/ <i>Orchid</i>	-	-	-
Krisan/ <i>Chrysantemum</i>	-	-	-
Mawar/ <i>Rose</i>	-	-	-
Sedap Malam/ <i>Tuberose</i>	-	-	-
Melati/ <i>Jasmine</i>	-	-	-
Pakis/ <i>Leather Leaf</i>	-	-	-

Catatan/Note: ...

Sumber/Source: BPS, Statistik Pertanian Hortikultura SPH-TH/BPS-Statistics Indonesia, *Agricultural Statistik for Horticulture SPH-TH*

Tabel
Table 5.2.12**Produksi Tanaman Hias Menurut Jenis Tanaman (tangkai)
di Kabupaten Labuhanbatu, 2016–2020**
**Production of Ornamental Plants by Kind of Plant (stalks) in
Labuhanbatu Regency, 2016–2020**

Jenis Tanaman Kind of Plants	2016	2017	2018	2019	2020
(1)	(2)	(3)	(4)	(5)	(6)
Anggrek/ <i>Orchid</i>	-	-	-
Krisan/ <i>Chrysantemum</i>	-	-	-
Mawar/ <i>Rose</i>	-	-	-
Sedap Malam/ <i>Tuberose</i>	-	-	-
Melati/ <i>Jasmine</i>	-	-	-
Pakis/ <i>Leather Leaf</i>	-	-	-

Catatan/Note: ...

Sumber/Source: BPS, Statistik Pertanian Hortikultura SPH-TH/BPS-Statistics Indonesia, *Agricultural Statistik for Horticulture SPH-TH*

Tabel 5.2.13 **Produksi Buah-buahan Menurut Kecamatan dan Jenis Tanaman (kuintal) di Kabupaten Labuhanbatu, 2019 and 2020**
Production of Fruits by Subdistrict and Kind of Plant (quintal) in Labuhanbatu Regency, 2019 and 2020

Kecamatan Subdistrict	Mangga/Mango		Durian/Durian	
	2019	2020	2019	2020
(1)	(2)	(3)	(4)	(5)
Bilah Hulu	42	45	110	52
Pangkatan	110	262	47	348
Bilah Barat	477	625	449	546
Bilah Hilir	63	46	28	48
Panai Hulu	83	75	17	17
Panai Tengah	-	-	-	-
Panai Hilir	37	25	27	50
Rantau Selatan	71	223	27	45
Rantau Utara	100	236	32	48
Labuhanbatu	983	1 537	737	1 154

Lanjutan Tabel/*Continued Table* 5.2.13

Kecamatan Subdistrict	Jeruk Siam/ <i>Orange/Tangerine</i>		Pisang/ <i>Banana</i>	
	2019	2020	2019	2020
(1)	(6)	(7)	(8)	(9)
Bilah Hulu	130	17	11	7
Pangkatan	48	2	44	5
Bilah Barat	381	30	11	1
Bilah Hilir	100	9	7	1
Panai Hulu	70	3	18	31
Panai Tengah	41	2	9	11
Panai Hilir	121	-	8	2
Rantau Selatan	114	20	4	3
Rantau Utara	127	-	52	9
Labuhanbatu	1 132	82	164	69

Lanjutan Tabel/*Continued Table* 5.2.13

Kecamatan <i>Subdistrict</i>	Pepaya/ <i>Papaya</i>		Salak/ <i>Salacca</i>	
	2019	2020	2019	2020
(1)	(10)	(11)	(12)	(13)
Bilah Hulu	1 655	135	-	-
Pangkalan	1 155	82	-	-
Bilah Barat	1 065	87	-	-
Bilah Hilir	1 863	162	-	-
Panai Hulu	438	41	-	-
Panai Tengah	807	76	-	-
Panai Hilir	1 454	65	-	-
Rantau Selatan	1 002	204	-	-
Rantau Utara	1 567	328	-	-
Labuhanbatu	11 006	1 178	-	-

Lanjutan Tabel/*Continued Table* 5.2.13

Kecamatan <i>Subdistrict</i>	Duku/Langsak <i>Kokosan</i>		Sawo <i>Sapodilla</i>	
	2019	2020	2019	2020
(1)	(10)	(11)	(12)	(13)
Bilah Hulu	68	27	240	30
Pangkatan	32	629	138	8
Bilah Barat	416	646	1 027	170
Bilah Hilir	4	23	149	4
Panai Hulu	54	108	21	2
Panai Tengah	-	-	147	13
Panai Hilir	-	-	24	125
Rantau Selatan	4	21	688	358
Rantau Utara	13	17	808	125
Labuhanbatu	591	1 470	3 242	834

Catatan/*Note*: ...Sumber/*Source*: BPS, Statistik Pertanian Hortikultura SPH-BST/*BPS-Statistics Indonesia, Agricultural Statistic for Horticulture SPH-BST*

Tabel
Table 5.2.14

Produksi Buah–Buahan dan Sayuran Tahunan Menurut Jenis Tanaman (kuintal) di Kabupaten Labuhanbatu, 2016–2020
Production of Annual Fruits and Vegetables by Kind of Plant (quintal) in Labuhanbatu Regency, 2016–2020

Jenis Tanaman Kind of Plants	2016	2017	2018	2019	2020
(1)	(2)	(3)	(4)	(5)	(6)
Buah–Buahan/Fruits:					
Durian/Durian	1 594	737	1 154
Jeruk Siam/Keprok/Orange/ Tangerine	2 265	1 132	82
Mangga/Mango	1 279	983	1 537
Pepaya/Papaya	14 740	11 006	1 178
Pisang/Banana	758	164	69
Salak/Snakefruit	-	-	-
Duku/Langsat/Kokosan	1 251	591	1 470
Sawo/Sapodilla	2 803	3 242	834
Sayuran/Vegetables:					
Melinjo/Gnetum	-	-	-
Petai/Twisted Cluster Bean	-	-	-

Catatan/Note: ...

Sumber/Source: BPS, Statistik Pertanian Hortikultura SPH-BST/BPS-Statistics Indonesia, Agricultural Statistic for Horticulture SPH-BST

5.3 PERKEBUNAN ESTATE CROPS

Tabel 5.3.1 **Luas Areal Tanaman Perkebunan Menurut Kecamatan dan Jenis Tanaman (ha) di Kabupaten Labuhanbatu, 2019 dan 2020**
Planted Area of Estate Crops by Subdistrict and Type of Crops (ha) in Labuhanbatu Regency, 2019 dan 2020

Kecamatan Subdistrict	Kelapa Sawit/Oil Palm		Kelapa/Coconut	
	2019	2020	2019	2020
(1)	(2)	(3)	(4)	(5)
Bilah Hulu	4 967	4 901	36	33
Pangkatan	7 424	7 342	37	41
Bilah Barat	7 384	7 452	12	14
Bilah Hilir	5 787	5 821	474	482
Panai Hulu	2 782	2 713	373	461
Panai Tengah	2 987	3 253	441	382
Panai Hilir	2 794	2 756	1 997	1 994
Rantau Selatan	1 670	1 588	52	46
Rantau Utara	2 763	2 803	32	24
Labuhanbatu	38 558	38 629	3 454	3 477

Lanjutan Tabel/Continued Table 5.3.1

Kecamatan Subdistrict	Karet/Rubber		Kopi/Coffee	
	2019	2020	2019	2020
(1)	(6)	(7)	(8)	(9)
Bilah Hulu	7 293	7 209	-	-
Pangkatan	1 469	1 396	-	-
Bilah Barat	7 326	6 781	-	-
Bilah Hilir	477	485	-	-
Panai Hulu	269	303	-	-
Panai Tengah	779	765	-	-
Panai Hilir	272	290	-	-
Rantau Selatan	1 493	1 785	-	-
Rantau Utara	2 151	2 698	-	-
Labuhanbatu	21 529	21 712	-	-

Lanjutan Tabel/*Continued Table 5.3.1*

Kecamatan Subdistrict	Kakao/Cocoa		Tebu/Sugar cane	
	2019	2020	2019	2020
(1)	(10)	(11)	(12)	(13)
Bilah Hulu	148	147	-	-
Pangkatan	27	25	-	-
Bilah Barat	54	57	-	-
Bilah Hilir	20	23	-	-
Panai Hulu	53	53	-	-
Panai Tengah	11	12	-	-
Panai Hilir	193	185	-	-
Rantau Selatan	4	5	-	-
Rantau Utara	13	15	-	-
Labuhanbatu	523	522	-	-

Lanjutan Tabel/*Continued Table 5.3.1*

Kecamatan Subdistrict	Teh/Tea		Tembakau/Tobacco	
	2019	2020	2019	2020
(1)	(14)	(15)	(16)	(17)
Bilah Hulu	-	-	-	-
Pangkatan	-	-	-	-
Bilah Barat	-	-	-	-
Bilah Hilir	-	-	-	-
Panai Hulu	-	-	-	-
Panai Tengah	-	-	-	-
Panai Hilir	-	-	-	-
Rantau Selatan	-	-	-	-
Rantau Utara	-	-	-	-
Labuhanbatu	-	-	-	-

 Catatan/*Note*: ...

 Sumber/*Source*: Dinas Pertanian Kabupaten Labuhanbatu /
Agriculture Services of Labuhanbatu Regency

Tabel
Table 5.3.2

Produksi Perkebunan Menurut Kecamatan dan Jenis Tanaman (ton) di Kabupaten Labuhanbatu, 2019 dan 2020
Production of Estate by Subdistrict and Type of Crops (ton) in Labuhanbatu Regency, 2019 and 2020

Kecamatan Subdistrict	Kelapa Sawit/Oil Palm		Kelapa/Coconut	
	2019	2020	2019	2020
(1)	(2)	(3)	(4)	(5)
Bilah Hulu	12 304,7	13 034	13,2	33,46
Pangkatan	25 898,7	25 534	16,5	42,35
Bilah Barat	23 387,4	24 800	3,1	14,23
Bilah Hilir	19 143,9	20 340	361,1	493,09
Panai Hulu	3 827,9	8 041	286,3	472,99
Panai Tengah	4 997,6	7 883	373,4	418,29
Panai Hilir	4 145,9	6 991	1 756,5	1 997,99
Rantau Selatan	2 787,4	3 660	29,6	46,97
Rantau Utara	6 278,4	6 570	19,4	25,80
Labuhanbatu	102 771,9	116 853	2 859,1	3 545,17

Lanjutan Tabel/Continued Table 5.3.2

Kecamatan Subdistrict	Karet/Rubber		Kopi/Coffee	
	2019	2020	2019	2020
(1)	(6)	(7)	(8)	(9)
Bilah Hulu	7 452,9	7 971,41	-	-
Pangkalan	1 780,5	1 295,15	-	-
Bilah Barat	7 801,1	7 419,90	-	-
Bilah Hilir	408,7	521,21	-	-
Panai Hulu	243,4	328,97	-	-
Panai Tengah	883,9	993,98	-	-
Panai Hilir	179,3	211,25	-	-
Rantau Selatan	1 178,5	1 400,42	-	-
Rantau Utara	1 802,7	1 733,70	-	-
Labuhanbatu	21 731,0	21 875,99	-	-

Lanjutan Tabel/*Continued Table* 5.3.2

Kecamatan <i>Subdistrict</i>	Kakao/ <i>Cocoa</i>		Tebu/ <i>Sugar cane</i>	
	2019	2020	2019	2020
(1)	(10)	(11)	(12)	(13)
Bilah Hulu	82,8	76 437	-	-
Pangkatan	14,6	9 836	-	-
Bilah Barat	42,5	41 191	-	-
Bilah Hilir	15,7	12 832	-	-
Panai Hulu	36,9	24 691	-	-
Panai Tengah	6,7	4 928	-	-
Panai Hilir	91,8	80 817	-	-
Rantau Selatan	2,2	1 958	-	-
Rantau Utara	6,7	6 276	-	-
Labuhanbatu	299,9	258 966	-	-

Lanjutan Tabel/*Continued Table 5.3.2*

Kecamatan Subdistrict	Teh/Tea		Tembakau/Tobacco	
	2019	2020	2019	2020
(1)	(14)	(15)	(16)	(17)
Bilah Hulu	-	-	-	-
Pangkalan	-	-	-	-
Bilah Barat	-	-	-	-
Bilah Hilir	-	-	-	-
Panai Hulu	-	-	-	-
Panai Tengah	-	-	-	-
Panai Hilir	-	-	-	-
Rantau Selatan	-	-	-	-
Rantau Utara	-	-	-	-
Labuhanbatu	-	-	-	-

Catatan/*Note:* ...

Sumber/*Source:* Dinas Pertanian Kabupaten Labuhanbatu /
Agriculture Services of Labuhanbatu Regency

5.4 PETERNAKAN LIVESTOCK

Tabel 5.4.1 Populasi Ternak Menurut Kecamatan dan Jenis Ternak (ekor) di Kabupaten Labuhanbatu, 2019¹ dan 2020
Table 5.4.1 Livestock Population by Subdistrict and Kind of Livestock (heads) in Labuhanbatu Regency, 2019¹ and 2020

Kecamatan Subdistrict	Sapi Perah/Dairy Cattle		Sapi Potong/Beef Cattle	
	2019	2020	2019	2020
(1)	(2)	(3)	(4)	(5)
Bilah Hulu	-	-	8 622	7 683
Pangkatan	-	-	2 837	2 684
Bilah Barat	-	-	4 716	3 879
Bilah Hilir	-	-	3 972	2 331
Panai Hulu	-	-	2 986	2 503
Panai Tengah	-	-	2 996	2 894
Panai Hilir	-	-	1 974	1 672
Rantau Selatan	-	-	1 978	1 860
Rantau Utara	-	-	1 621	1 342
Labuhanbatu	-	-	31 702	26 848

Lanjutan Tabel/*Continued Table* 5.4.1

Kecamatan Subdistrict	Kerbau/ Buffalo		Kuda/ Horse	
	2019	2020	2019	2020
(1)	(6)	(7)	(8)	(9)
Bilah Hulu	57	12	-	-
Pangkatan	31	34	-	-
Bilah Barat	38	19	-	-
Bilah Hilir	21	42	-	-
Panai Hulu	19	12	-	-
Panai Tengah	36	16	-	-
Panai Hilir	39	14	-	-
Rantau Selatan	439	89	4	4
Rantau Utara	21	18	-	-
Labuhanbatu	701	256	4	4

Lanjutan Tabel/*Continued Table* 5.4.1

Kecamatan Subdistrict	Kambing/Goat		Domba/Sheep		Babi/Pig	
	2019	2020	2019	2020	2019	2020
(1)	(10)	(11)	(12)	(13)	(14)	(15)
Bilah Hulu	1 823	1 002	1 906	1 248	434	401
Pangkatan	2 091	2 112	1 471	1 781	978	571
Bilah Barat	2 611	1 305	1 871	1 542	461	57
Bilah Hilir	2 324	1 641	465	1 471	225	215
Panai Hulu	1 372	1 152	1 729	1 362	212	152
Panai Tengah	1 471	942	1 621	1 246	322	224
Panai Hilir	1 674	1 471	2 168	1 874	2 197	293
Rantau Selatan	1 214	1 074	1 281	1 261	624	125
Rantau Utara	1 123	1 024	697	1 160	7 602	4 628
Labuhanbatu	15 703	11 723	13 209	12 945	13 055	6 666

Catatan/Note: ¹ Termasuk populasi yang didatangkan khusus atas permintaan konsumen/ Including the population brought at the request of consumers

Sumber/Source: Dinas Peternakan Kabupaten Labuhanbatu/
Livestock Services of Labuhanbatu Regency

Tabel 5.4.2 **Populasi Unggas Menurut Kecamatan dan Jenis Unggas (ekor) di Kabupaten Labuhanbatu, 2019 dan 2020**
Poultry Population by Subdistrict and Kind of Poultry (heads) in Labuhanbatu Regency, 2019 and 2020

Kecamatan Subdistrict	Ayam Kampung Native Chicken		Ayam Petelur Layer	
	2019	2020	2019	2020
(1)	(2)	(3)	(4)	(5)
Bilah Hulu	23 146	22 963	8 000	-
Pangkalan	19 273	19 537	-	-
Bilah Barat	21 324	20 372	5 426	-
Bilah Hilir	27 127	25 721	-	-
Panai Hulu	26 736	22 194	-	-
Panai Tengah	17 842	11 485	-	-
Panai Hilir	14 978	14 789	2 143	-
Rantau Selatan	39 873	31 110	18 986	24 160
Rantau Utara	24 182	18 601	-	-
Labuhanbatu	214 481	186 772	34 555	24 160

Lanjutan Tabel/*Continued Table* 5.4.2

Kecamatan Subdistrict	Ayam Pedaging Broiler		Itik/Itik Manila Duck	
	2019	2020	2019	2020
(1)	(6)	(7)	(8)	(9)
Bilah Hulu	217 000	189 000	11 000	8 672
Pangkalan	119 000	95 500	6 080	4 420
Bilah Barat	60 137	40 000	4 325	2 116
Bilah Hilir	40 632	-	5 923	3 412
Pantai Hulu	40 171	-	3 274	1 776
Pantai Tengah	30 476	-	4 762	1 668
Pantai Hilir	20 124	-	2 878	972
Rantau Selatan	10 000	34 000	2 741	1 684
Rantau Utara	34 829	10 100	1 873	1 226
Labuhanbatu	572 369	368 600	42 856	25 946

Catatan/*Note*: ...Sumber/*Source*: Dinas Peternakan Kabupaten Labuhanbatu/
Livestock Services of Labuhanbatu Regency

Tabel
Table 5.4.3

Produksi Daging Ternak Menurut Kecamatan dan Jenis Ternak (kg) di Kabupaten Labuhanbatu, 2019¹ dan 2020
Meat Production by Subdistrict and Kind of Livestock (kg) in Labuhanbatu Regency, 2019¹ and 2020

Kecamatan Subdistrict	Sapi Perah/Dairy Cattle		Sapi Potong/Beef Cattle	
	2019	2020	2019	2020
(1)	(2)	(3)	(4)	(5)
Bilah Hulu	-	-	12 528	21 489
Pangkatan	-	-	11 484	10 266
Bilah Barat	-	-	8 178	8 004
Bilah Hilir	-	-	13 288	16 182
Panai Hulu	-	-	12 642	11 484
Panai Tengah	-	-	6 800	6 786
Panai Hilir	-	-	5 418	5 481
Rantau Selatan	-	-	271 983	233 172
Rantau Utara	-	-	8 526	30 363
Labuhanbatu	-	-	350 847	343 227

Lanjutan Tabel/*Continued Table* 5.4.3

Kecamatan Subdistrict	Kerbau/Buffero		Kuda/Horse	
	2019	2020	2019	2020
(1)	(6)	(7)	(8)	(9)
Bilah Hulu	-	-	-	-
Pangkatan	-	-	-	-
Bilah Barat	-	-	-	-
Bilah Hilir	-	-	-	-
Panai Hulu	-	-	-	-
Panai Tengah	-	-	-	-
Panai Hilir	-	-	-	-
Rantau Selatan	3 102	3 536	-	-
Rantau Utara	95	-	-	-
Labuhanbatu	3 197	3 536	-	-

Lanjutan Tabel/Continued Table 5.4.3

Kecamatan Subdistrict	Kambing/Goat		Domba/Sheep		Babi/Pig	
	2019	2020	2019	2020	2019	2020
(1)	(10)	(11)	(12)	(13)	(14)	(15)
Bilah Hulu	2 442	336	1 536	108	9 642	1 425
Pangkatan	921	336	729	-	10 499	2 712
Bilah Barat	786	492	892	-	4 010	2 120
Bilah Hilir	973	624	821	72	6 113	2 912
Panai Hulu	1 129	456	764	-	3 345	1 337
Panai Tengah	1 206	336	899	-	4 165	1 641
Panai Hilir	728	216	631	-	4 271	3 240
Rantau Selatan	16 270	2 820	14 831	1 884	16 341	47 960
Rantau Utara	8 081	528	7 672	1 488	12 120	1 813
Labuhanbatu	32 536	6 144	28 775	3 552	70 506	65 160

Catatan/Note: ¹ Hanya yang dipotong di Rumah Pemotongan Hewan (RPH) ditambah data Pemotongan Hewan Kurban/ Only slaughtered in Slaughterhouse and Slaughter of sacrificial animals

Sumber/Source: Dinas Peternakan Kabupaten Labuhanbatu/
Livestock Services of Labuhanbatu Regency

Tabel
Table 5.4.4**Produksi Daging Unggas Menurut Kecamatan dan Jenis Unggas (kg) di Kabupaten Labuhanbatu, 2019¹ dan 2020**
Poultry Meat Production by Subdistrict and Kind of Poultry (kg) in Labuhanbatu Regency, 2019¹ and 2020

Kecamatan Subdistrict	Ayam Kampung Native Chicken		Ayam Petelur Layer	
	2019	2020	2019	2020
(1)	(2)	(3)	(4)	(5)
Bilah Hulu	6 120	5 814	2 346	1 244
Pangkatan	3 622	3 441	-	-
Bilah Barat	2 983	2 834	-	-
Bilah Hilir	4 587	4 359	984	522
Panai Hulu	8 373	8 038	1 021	542
Panai Tengah	13 421	13 019	1 078	583
Panai Hilir	17 628	16 218	897	485
Rantau Selatan	19 728	18 150	10 143	5 579
Rantau Utara	23 639	21 748	-	5 376
Labuhanbatu	100 101	93 621	16 469	14 331

Lanjutan Tabel/Continued Table 5.4.4

Kecamatan Subdistrict	Ayam Pedaging Broiler		Itik/Itik Manila Duck	
	2019	2020	2019	2020
(1)	(6)	(7)	(8)	(9)
Bilah Hulu	387 000	382 000	1 429	1 501
Pangkalan	109 500	110 500	211	233
Bilah Barat	69 750	71 500	197	237
Bilah Hilir	246 300	275 856	421	379
Panai Hulu	376 200	411 344	271	299
Panai Tengah	217 400	215 200	436	481
Panai Hilir	278 500	266 800	265	271
Rantau Selatan	1 460 000	1 898 750	527	517
Rantau Utara	2 160 000	2 635 200	491	550
Labuhanbatu	5 304 650	6 267 150	4 248	4 468

Catatan/Note: ¹ termasuk yang berasal dari luar daerah/ including those from outside the area

Sumber/Source: Dinas Peternakan Kabupaten Labuhanbatu/
Livestock Services of Labuhanbatu Regency

Tabel
Table 5.4.5**Produksi Telur Unggas dan Susu Sapi Menurut Kecamatan (ton) di Kabupaten Labuhanbatu, 2019 dan 2020**
Production of Poultry Eggs and Cow Milk by Subdistrict (ton) in Labuhanbatu Regency, 2019 and 2020

Kecamatan Subdistrict	Ayam Kampung Native Chicken		Ayam Petelur Layer	
	2019	2020	2019	2020
(1)	(2)	(3)	(4)	(5)
Bilah Hulu	27 774	11 252	146 000	-
Pangkatan	23 126	9 369	-	-
Bilah Barat	21 214	9 956	8 690	-
Bilah Hilir	24 127	12 346	-	-
Panai Hulu	24 214	6 097	-	-
Panai Tengah	12 501	5 858	-	-
Panai Hilir	11 712	7 247	3 980	-
Rantau Selatan	33 437	15 867	365 471	7 055
Rantau Utara	31 727	9 115	-	-
Labuhanbatu	209 832	87 107	524 141	7 055

Lanjutan Tabel/*Continued Table 5.4.5*

Kecamatan Subdistrict	Itik/ Duck		Sapi Perah Dairy Cattle	
	2019	2020	2019	2020
(1)	(6)	(7)	(8)	(9)
Bilah Hulu	40 040	24 288	-	-
Pangkalan	21 271	12 975	-	-
Bilah Barat	14 871	9 071	-	-
Bilah Hilir	21 559	13 151	-	-
Panai Hulu	11 442	6 980	-	-
Panai Tengah	12 783	7 798	-	-
Panai Hilir	6 971	4 252	-	-
Rantau Selatan	7 246	4 420	-	-
Rantau Utara	3 060	1 866	-	-
Labuhanbatu	139 243	84 801	-	-

Catatan/*Note:* ...

Sumber/*Source:* Dinas Peternakan Kabupaten Labuhanbatu/
Livestock Services of Labuhanbatu Regency

Tabel
Table 5.4.6**Produksi Kulit Menurut Kecamatan dan Jenis Kulit
(lembar) di Kabupaten Labuhanbatu, 2020**
*Production of Leather by Subdistrict and Type of Leather
(sheet) in Labuhanbatu Regency, 2020*

Kecamatan Subdistrict	Kulit Sapi Cow Leather	Kulit Kerbau Buffalo Leather	Kulit Kambing Goat Leather
(1)	(2)	(3)	(4)
Bilah Hulu	247	-	28
Pangkatan	118	-	28
Bilah Barat	92	-	41
Bilah Hilir	186	-	52
Panai Hulu	132	-	38
Panai Tengah	78	-	28
Panai Hilir	63	-	18
Rantau Selatan	1 524	26	235
Rantau Utara	349	-	44
Labuhanbatu	2 789	26	512

Catatan/Note: ...

Sumber/Source: Dinas Peternakan Kabupaten Labuhanbatu/
Livestock Services of Labuhanbatu Regency

Tabel
Table 5.4.7

Jumlah Ternak yang Dipotong di Rumah Potong Menurut Kecamatan dan Jenis Ternak di Kabupaten Labuhanbatu, 2020
Number of Slaughtered Livestock in Slaughterhouse by Subdistrict and Type of Livestock in Labuhanbatu Regency, 2020

Kecamatan Subdistrict	Sapi Potong Cow	Kerbau Buffalo	Kambing Goat	Domba Sheep	Babi Pig
(1)	(2)	(3)	(4)	(5)	(6)
Bilah Hulu	-	-	-	-	-
Pangkatan	-	-	-	-	-
Bilah Barat	-	-	-	-	-
Bilah Hilir	-	-	-	-	-
Panai Hulu	-	-	-	-	-
Panai Tengah	-	-	-	-	-
Panai Hilir	-	-	-	-	-
Rantau Selatan	1 180	26	-	-	-
Rantau Utara	-	-	-	-	-
Labuhanbatu	1 180	26	-	-	-

Catatan/Note: ...

Sumber/Source: Dinas Peternakan Kabupaten Labuhanbatu/
Livestock Services of Labuhanbatu Regency

Tabel
Table 5.4.8**Jumlah Ternak yang Dipotong di Luar Rumah Potong Menurut Kecamatan dan Jenis Ternak di Kabupaten Labuhanbatu, 2020**
Number of Slaughtered Livestock Out of Slaughterhouse by Subdistrict and Type of Livestock in Labuhanbatu Regency, 2020

Kecamatan Subdistrict	Sapi Potong Cow	Kerbau Buffalo	Kambing Goat	Domba Sheep	Babi Pig
(1)	(2)	(3)	(4)	(5)	(6)
Bilah Hulu	247	-	28	9	25
Pangkatan	118	-	28	-	48
Bilah Barat	92	-	41	-	38
Bilah Hilir	186	-	52	6	52
Panai Hulu	132	-	38	-	24
Panai Tengah	78	-	28	-	27
Panai Hilir	63	-	18	-	54
Rantau Selatan	344	-	235	157	1 199
Rantau Utara	349	-	44	124	37
Labuhanbatu	1 609	-	512	296	1 504

Catatan/Note: ...

Sumber/Source: Dinas Peternakan Kabupaten Labuhanbatu/
Livestock Services of Labuhanbatu Regency

**5.5 PERIKANAN
FISHERY**

Tabel 5.5.1 **Produksi Perikanan (ton) Menurut Kecamatan di Kabupaten Labuhanbatu, 2019 - 2020**
Fishery Production (ton) by Subdistrict in Labuhanbatu Regency, 2019 - 2020

Kecamatan Subdistrict	Perikanan Tangkap Capture Fisheries		Budidaya Aquaculture		Jumlah Total	
	2019	2020	2019	2020	2019	2020
(1)	(2)	(3)	(4)	(5)	(6)	(7)
Bilah Hulu	0,58	0,58	206,67	227,34	207,25	227,92
Pangkalan	1,26	1,26	97,30	107,03	98,56	108,29
Bilah Barat	0,87	0,87	170,50	187,55	171,37	188,42
Bilah Hilir	52,16	52,16	51,40	56,54	103,56	108,70
Panai Hulu	55,09	117,66	22,84	25,12	77,93	142,78
Panai Tengah	200,66	266,44	21,54	23,69	222,20	290,13
Panai Hilir	3 918,34	3 545,81	10,13	11,14	3 928,47	3 556,95
Rantau Selatan	0,04	0,04	231,43	254,57	231,47	254,61
Rantau Utara	0,05	0,05	162,80	179,08	162,85	179,13
Labuhanbatu	4 229,05	3 984,87	974,61	1 072,07	5 203,66	5 056,94

Catatan/Note: ...
 Sumber/Source: Dinas Kelautan dan Perikanan Kabupaten Labuhanbatu/
 Ocean and Fishery Services of Labuhanbatu Regency

Tabel 5.5.2 **Produksi Perikanan (ton) Menurut Jenis Komoditi tiap Kecamatan di Kabupaten Labuhanbatu, 2020**
Table **5.5.2** **Fishenary Production (ton) by Comodity and Subdistrict in Labuhanbatu Regency, 2020**

Kecamatan Subdistrict	<i>Ikan</i> Fish	<i>Teri</i> Anchovy	<i>Udang</i> Shrimp	<i>Kerang</i> Shell
(1)	(2)	(3)	(4)	
Bilah Hulu	-	-	-	-
Pangkatan	-	-	-	-
Bilah Barat	-	-	-	-
Bilah Hilir	47,71	-	4,61	-
Panai Hulu	106,74	-	10,93	-
Panai Tengah	294,99	5,04	12,88	6,50
Panai Hilir	3 994,12	35,79	773,61	6,78
Rantau Selatan	-	-	-	-
Rantau Utara	-	-	-	-
Labuhanbatu	4 443,55	40,83	802,02	13,28

Lanjutan Tabel/Continued Table 5.5.2

Kecamatan Subdistrict	Cumi Squid	Sotong Cuttlefish	Kepiting Crab	Rajungan Small Crab
(1)	(2)	(3)	(4)	
Bilah Hulu	-	-	-	-
Pangkatan	-	-	-	-
Bilah Barat	-	-	-	-
Bilah Hilir	-	-	-	-
Panai Hulu	-	-	-	-
Panai Tengah	-	11,07	-	-
Panai Hilir	147,36	1 156,17	-	374,05
Rantau Selatan	-	-	-	-
Rantau Utara	-	-	-	-
Labuhanbatu	147,36	1 167,24		374,05

Catatan/Note: ...

Sumber/Source: Dinas Kelautan dan Perikanan Kabupaten Labuhanbatu/
Ocean and Fishery Services of Labuhanbatu Regency

Tabel 5.5.3 Jumlah Kapal Nelayan Menurut Kecamatan dan Jenis Kapal di Kabupaten Labuhanbatu, 2020
Number of Fishing Boats by Subdistrict and Type of Boat in Labuhanbatu Regency, 2020

Kecamatan Subdistrict	Perahu Tanpa Motor Non Powered Boat	Perahu Motor Tempel Semi Powered Boat	Kapal Motor Powered Boat
(1)	(2)	(3)	(4)
Bilah Hulu	-	-	-
Pangkatan	17	6	-
Bilah Barat	-	-	-
Bilah Hilir	49	222	-
Panai Hulu	50	310	46
Panai Tengah	45	450	97
Panai Hilir	42	1	1 188
Rantau Selatan	-	-	-
Rantau Utara	-	-	-
Labuhanbatu	203	989	1 331

Catatan/Note: ...

Sumber/Source: Dinas Kelautan dan Perikanan Kabupaten Labuhanbatu/
 Ocean and Fishery Services of Labuhanbatu Regency

Tabel 5.5.4 Jumlah Rumah Tangga Budidaya Perikanan Menurut Kecamatan dan Jenis Budidaya di Kabupaten Labuhanbatu, 2020
Number of Aquaculture Households by Subdistrict and Type of Culture in Labuhanbatu Regency, 2020

Kecamatan Subdistrict	Tambak Brackishwater Pond	Kolam Freshwater Pond	Sawah Rice Fish
(1)	(2)	(3)	(4)
Bilah Hulu	-	61	-
Pangkatan	-	20	-
Bilah Barat	-	51	-
Bilah Hilir	-	51	-
Panai Hulu	-	90	-
Panai Tengah	-	62	-
Panai Hilir	-	13	-
Rantau Selatan	-	49	-
Rantau Utara	-	40	-
Labuhanbatu	-	437	-

Lanjutan Tabel/*Continued Table 5.5.4*

Kecamatan Subdistrict	Kolam Air Deras Running Freshwater	Jaring Apung Floating Net	Jumlah Total
(1)	(5)	(6)	(7)
Bilah Hulu	-	-	61
Pangkatan	1	-	21
Bilah Barat	-	-	51
Bilah Hilir	-	-	51
Panai Hulu	-	4	94
Panai Tengah	-	-	62
Panai Hilir	-	-	13
Rantau Selatan	-	-	49
Rantau Utara	-	-	40
Labuhanbatu	1	4	442

Catatan/*Note*: ...Sumber/*Source*: Dinas Kelautan dan Perikanan Kabupaten Labuhanbatu/
Ocean and Fishery Services of Labuhanbatu Regency

Tabel 5.5.5 Jumlah Rumah Tangga Perikanan Tangkap Menurut Jenis Kapal di Kabupaten Labuhanbatu, 2016 - 2020
Number of Capture Fisheries Households by Type of Boat in Labuhanbatu Regency, 2016 - 2020

Kecamatan Subdistrict	2016	2017	2018	2019	2020
(1)	(2)	(3)	(4)	(5)	(6)
1. Perahu Tanpa Motor <i>Non Powered Boat</i>	228	228	228	201	203
2. Perahu Motor Tempel <i>Semi Powered Boat</i>	1 067	1 073	972	989	989
3. Kapal Motor <i>Powered Boat</i>	1 177	1 180	1 175	1 326	1 331
Labuhanbatu	2 472	2 481	2 375	2 516	2 523

Catatan/Note: ...
 Sumber/Source: Dinas Kelautan dan Perikanan Kabupaten Labuhanbatu/
Ocean and Fishery Services of Labuhanbatu Regency

Tabel 5.5.6 **Jumlah Nelayan Menurut Kecamatan dan Status Pekerjaan di Kabupaten Labuhanbatu, 2020**
Table 5.5.6 **Number of Fishermen by Subdistrict and Status of Job in Labuhanbatu Regency, 2020**

Kecamatan Subdistrict	Penuh Waktu Full-time	Sambilan Utama Half-time	Sambilan Tambahan Part-time	Jumlah Total
(1)	(2)	(3)	(4)	(5)
Bilah Hulu	-	-	-	-
Pangkatan	-	-	23	23
Bilah Barat	-	-	-	-
Bilah Hilir	121	134	28	283
Panai Hulu	220	129	65	414
Panai Tengah	793	313	114	1 220
Panai Hilir	3 245	903	296	4 444
Rantau Selatan	-	-	-	-
Rantau Utara	-	-	-	-
Labuhanbatu	4 379	1 479	526	6 384

Catatan/Note: ...

Sumber/Source: Dinas Kelautan dan Perikanan Kabupaten Labuhanbatu/
 Ocean and Fishery Services of Labuhanbatu Regency

**5.6 KEHUTANAN
FORESTRY**

Tabel 5.6.1 Luas Kawasan Hutan dan Konservasi Perairan¹ Menurut Kecamatan (ha) di Kabupaten Labuhanbatu, 2020
Extent of Forest Area, Inland Water, Coastal, and Marine Ecosystem¹ by Subdistrict (ha) in Labuhanbatu Regency, 2020

Kecamatan <i>Subdistrict</i>	Tahun SK <i>Year of Decree</i>	Luas Kawasan Hutan dan Konservasi Perairan <i>Extent of Forest Area, Inland Water, Coastal, and Marine Ecosystem</i>		
		Hutan Lindung <i>Protection Forest</i>	Suaka Alam dan Pelestarian Alam <i>Sanctuary Reserve and Nature Conservation Area</i>	Hutan Produksi Terbatas <i>Limited Production Forest</i>
(1)	(2)	(3)	(4)	(5)
Bilah Hulu	Peta Lampiran Surat Keputusan Menteri Kehutanan Nomor SK.579/Menhut-II/2014 tentang Peta Kawasan Hutan	-	-	-
Pangkatan	Provinsi Sumatera Utara juncto Peta Lampiran Surat Keputusan Menteri Kehutanan Nomor 8088/MENLHK-PKTL/KUH/PLA.2/11/2018 tanggal 23 November 2018 tentang Perkembangan Penguakuan Kawasan Hutan Provinsi Sumatera Utara Sampai Dengan Tahun 2017	-	-	-
Bilah Barat		6 130	-	-
Bilah Hilir		-	-	-
Panai Hulu		-	-	-
Panai Tengah		2 445	-	-
Panai Hilir		6 624	-	-
Rantau Selatan		2 292	-	-
Rantau Utara		432	-	-
Labuhanbatu		17 923	-	-

Lanjutan Tabel/*Continued Table* 5.6.1

Kecamatan <i>Subdistrict</i>	Tahun SK <i>Year of Decree</i>	Luas Kawasan Hutan dan Konservasi Perairan <i>Extent of Forest Area, Inland Water, Coastal, and Marine Ecosystem</i>		
		Hutan Produksi Tetap <i>Permanent Production Forest</i>	Hutan Produksi Dapat dikonversi <i>Convertible Production Forest</i>	Jumlah Luas Hutan dan Perairan <i>Total Forest Area and Water Area</i>
(1)	(2)	(6)	(7)	(8)
Bilah Hulu	Peta Lampiran Surat Keputusan Menteri	-	-	-
Pangkatan	Kehutanan Nomor SK.579/Menhut-II/2014	-	-	-
Bilah Barat	tentang Peta Kawasan Hutan Provinsi Sumatera	-	-	6 130
Bilah Hilir	Utara juncto Peta Lampiran Surat Keputusan	-	-	-
Panai Hulu	Menteri Kehutanan Nomor 8088/MENLHK-PKTL/	-	-	-
Panai Tengah	KUH/PLA.2/11/2018 tanggal 23 November 2018	-	-	2 445
Panai Hilir	tentang Perkembangan Pengukuhan Kawasan	14 573	-	21 197
Rantau Selatan	Hutan Provinsi Sumatera Utara Sampai Dengan	-	-	2 292
Rantau Utara	Tahun 2017	-	-	432
Labuhanbatu		14 573	-	32 496

Catatan/*Note*: ¹ Berdasarkan Keputusan Menteri Lingkungan Hidup dan Kehutanan Tentang Penunjukan Kawasan Hutan dan Perairan Serta Tata Guna Hutan Kesepakatan (TGHK)/*Based on Environment and Forestry Ministerial Decree on The Designation of Provincial Forest Area, Inland Water, Coastal and Marine Ecosystem and Forest Land Use by Concensus*

Sumber/*Source*: UPT KPH Wilayah V Aek Kanopan/

Tabel
Table 5.6.2

Produksi Kayu Hutan Menurut Jenis Produksi (m3) di Kabupaten Labuhanbatu, 2017-2020
Timber Production by Type of Product (m3) in Labuhanbatu Regency, 2017-2020

Kecamatan Subdistrict	Tahun Year	Kayu Bulat Logs	Kayu Gergajian Sawn Timber	Kayu Lapis Plywood
(1)	(2)	(3)	(4)	(5)
Bilah Hulu	2017-2020
Pangkatan	2017-2020
Bilah Barat	2017-2020
Bilah Hilir	2017-2020
Panai Hulu	2017-2020
Panai Tengah	2017-2020
Panai Hilir	2017-2020
Rantau Selatan	2017-2020
Rantau Utara	2017-2020
Labuhanbatu	2017-2020

Catatan/Note: Tidak ada perizinan pemanfaatan kayu dan Izin Usaha Industri Pemanfaatan Hasil Hutan Kayu (IUIPHHK)
Sumber/Source: UPT KPH Wilayah V Aek Kanopan/

INDUSTRI, PERTAMBANGAN, DAN ENERGI
INDUSTRY, MINING, AND ENERGY**JUMLAH PELANGGAN
PLN DAN PDAM****2020**

Pelanggan PLN

Industri/
Niaga Besar

28

150

Komersil

5.485

1.337

Rumah
Tangga

115.686

14.158

Pelanggan PDAM



Pemerintah

625

249

Sosial

2.447

209



PENJELASAN TEKNIS

1. Pengumpulan data industri besar dan sedang dilakukan melalui Survei Industri Besar dan Sedang yang dilaksanakan setiap tahun secara lengkap (sensus) sejak tahun 1975. Survei Industri Besar dan Sedang mencakup semua perusahaan industri yang mempunyai tenaga kerja 20 orang atau lebih dengan menggunakan kuesioner II A.
2. Klasifikasi industri yang digunakan dalam survei ini berdasar kepada Klasifikasi Baku Lapangan Usaha Indonesia (KBLI). KBLI adalah klasifikasi lapangan usaha yang berdasar kepada International Standard Industrial Classification of All Economic Activities (ISIC) revisi 4 yang telah disesuaikan dengan kondisi Indonesia.
3. Industri manufaktur adalah suatu kegiatan ekonomi yang melakukan kegiatan mengubah suatu barang dasar secara mekanis, kimia, atau dengan tangan sehingga menjadi barang jadi/setengah jadi, dan atau barang yang kurang nilainya menjadi barang yang lebih tinggi nilainya, dan sifatnya lebih dekat kepada pemakai akhir. Termasuk dalam kegiatan ini adalah jasa industri dan

TECHNICAL NOTES

1. *Data collection of large and medium scale manufacturing is conducted through The Large and Medium Manufacturing Establishment Survey that has been done annually for all industries (census) since 1975. Large and Medium Manufacturing Establishment Survey covers all manufactures/industries with 20 workers or more by questionnaire II A.*
2. *The industrial classification adopted in this survey refers to the Klasifikasi Baku Lapangan Usaha Indonesia (KBLI). KBLI is classification of economic activities based on the International Standard Industrial Classification of All Economic Activities (ISIC rev 4) that has been modified according to the local condition in Indonesia.*
3. *Manufacturing industry is defined as an economic activity processing basic goods mechanically, chemicals or manually into final or intermediate goods. It is also defined as processing of lower value goods into higher value goods as final or intermediate products. The activities also include services for manufacturing and assembling. Services for manufacturing is defined as a manufacturing activity which serving other*

pekerjaan perakitan. Jasa industri adalah kegiatan industri yang melayani keperluan pihak lain. Pada kegiatan ini bahan baku disediakan oleh pihak lain sedangkan pihak pengolah hanya melakukan pengolahannya dengan mendapat imbalan sebagai balas jasa (upah maklon).

manufacturing establishments. In this case, raw materials are supplied by others while the workers are paid as a compensation for processing raw materials.

4. Perusahaan atau usaha industri adalah suatu unit (kesatuan) usaha yang melakukan kegiatan ekonomi, bertujuan menghasilkan barang atau jasa, terletak pada suatu bangunan atau lokasi tertentu, dan mempunyai catatan administrasi tersendiri mengenai produksi dan struktur biaya serta ada seorang atau lebih yang bertanggung jawab atas usaha tersebut.
5. Industri manufaktur dikelompokkan ke dalam 4 golongan berdasarkan banyaknya pekerja, yaitu: industri besar (100 orang pekerja atau lebih), industri sedang/ menengah (20–99 orang pekerja), industri kecil (5–19 orang pekerja), dan industri mikro (1–4 orang pekerja).
6. Pelanggan adalah individu atau kelompok, baik rumah tangga, perusahaan atau institusi non-profit yang membeli air bersih dari perusahaan air bersih.

4. *A manufacturing establishment is defined as a production unit engaged in economic activity, producing goods or services, located in a building or in a certain location, keeping a business record concerning the production and cost structure, and having a person or more that are responsible to those activities.*
5. *Manufacturing industries are categorized into four groups, based on the number of employees: large scale manufacturing (100 employees or more), medium scale manufacturing (20–99 employees), small scale manufacturing (5–19 employees), and micro industry (1–4 employees).*
6. *Customers are individuals or groups, whether household, company or non-profit institutions that buy water supply from water supply establishment.*

7. Air disalurkan adalah volume air bersih dari perusahaan air bersih
7. *Distributed water is the volume of water supply from water supply establishment.*

<https://labuhanbatukab.bps.go.id>

ULASAN

Pada tahun 2020 jumlah perusahaan industri besar/ sedang yang terdapat di Kabupaten Labuhanbatu adalah sebanyak 1 perusahaan dan jumlah industri kecil sebanyak 1.584 perusahaan.

Pada tahun 2020 PT. PLN (Persero) cabang Labuhanbatu mencatat ada 124.271 pelanggan, 150.812.310 VA daya tersambung, dengan jumlah pelanggan terbanyak adalah rumah tangga sebesar 115.686 pelanggan.

Sementara itu, air bersih yang disalurkan oleh Perusahaan Daerah Air Minum (PDAM) Tirta Bina Labuhanbatu pada tahun 2020 sebanyak 2.484.389 m³, dengan pelanggan sebanyak 16.103 pelanggan. Pelanggan yang terbanyak merupakan rumah tangga yaitu sebanyak 14.158 pelanggan.

DESCRIPTION

There was a large/medium manufacturing industries and 1.584 small manufacturing industries located Labuhanbatu Regency in 2020

In year 2020, PLN of Rantauprapat branch had 124.271 customers, with connected power of 150.812.310 VA. The largest number of customers was household, which was 115.686 customers.

While there was 2.484.389 m³ of clean water distributed by regional water supply establishments (PDAM) Tirta Bina of Labuhanbatu for 16.103 customers. The largest customers was household which was 14.158 customers.

6.1 INDUSTRI BESAR DAN SEDANG LARGE AND MEDIUM MANUFACTURING INDUSTRY

Tabel 6.1.1 **Jumlah Perusahaan Industri Besar dan Sedang Menurut Kecamatan, 2016 - 2020¹**
Table 6.1.1 **Number of Large and Medium Industries by Subdistrict, 2016 - 2020¹**

Kecamatan Subdistrict	2016	2017	2018	2019	2020
(1)	(2)	(3)	(4)	(5)	(6)
Bilah Hulu	-	-	17	5	-
Pangkatan	-	-	6	3	-
Bilah Barat	-	1	12	1	-
Bilah Hilir	-	-	11	7	-
Panai Hulu	-	-	11	1	-
Panai Tengah	-	1	7	-	-
Panai Hilir	-	-	5	-	-
Rantau Selatan	-	-	99	1	1
Rantau Utara	1	1	105	1	-
Labuhanbatu	1	3	273	19	1

Catatan/Note: ¹ Hanya jumlah perusahaan Industri Besar dan Sedang yang mengurus pendaftaran perizinan pada tahun berjalan (pendaftaran baru dan perpanjangan perizinan)/ Numbers of Large and Medium Industries registered at current year (new registration and re registration)

Sumber/Source: Dinas Penanaman Modal dan Pelayanan Terpadu Satu Pintu Kabupaten Labuhanbatu / Investment and One Door Integrated Services of Labuhanbatu Regency

Tabel
Table 6.1.2**Jumlah Perusahaan Menurut Badan Hukum di Kabupaten Labuhanbatu, 2016 - 2020¹**
Number of Industries by Corporate Legal Entity in Labuhanbatu Regency, 2016 - 2020¹

Badan Hukum Corporate Legal Entity	2016	2017	2018	2019	2020
(1)	(2)	(3)	(4)	(5)	(6)
PT	74	69	78	30	48
Firma	-	-	-	-	-
Koperasi	8	2	5	6	8
CV	122	126	62	33	97
PO	366	149	103	49	17
Perorangan	-	-	-	-	10
Lainnya	-	-	-	1	-
Labuhanbatu	570	346	248	119	180

Catatan/Note: ¹ Seluruh Perusahaan berbadan hukum yang terdaftar pada tahun berjalan (termasuk Industri Besar dan sedang, dan Industri Kecil)/ All Number of Industries by Corporate Legal registered at current year (included Large, Medium and Small Industries)

Sumber/Source: Dinas Penanaman Modal dan Pelayanan Terpadu Satu Pintu Kabupaten Labuhanbatu / Investment and One Door Integrated Services of Labuhanbatu Regency

Tabel
Table 6.1.3**Jumlah Perusahaan Terdaftar Menurut Sektor Usaha dan Badan Hukum di Kabupaten Labuhanbatu, 2020**
Number of Registered Companies by Sectors and Corporate Legal Entity in Labuhanbatu Regency, 2020

Sektor Usaha/Sectors	PT	Firma	Koperasi	CV	PO	Lainnya	Jumlah Total
(1)	(2)	(3)	(4)	(5)	(6)	(7)	(8)
1 Pertanian, Kehutanan, dan Perikanan/ <i>Agriculture, Forestry, and Fishing</i>
2 Pertambangan dan Penggalian/ <i>Mining and Quarrying</i>
3 Industri Pengolahan/ <i>Manufacturing</i>
4 Pengadaan Listrik, Gas dan Air/ <i>Electricity, Gas and Water Supply</i>
5 Konstruksi/ <i>Construction</i>
6 Perdagangan Besar dan Eceran; Penyediaan Akomodasi dan Makan Minum/ <i>Wholesale and Retail Trade;</i>
7 Transportasi, Pergudangan, Komunikasi; Jasa Keuangan dan Asuransi; Jasa Persewaan/ <i>Transportation, Storage, Communication; Financial and Insurance Activities; Rental Services</i>
8 Sewa Tanah dan Jasa Perusahaan/ <i>Land Rent and Business Activities</i>
9 Jasa Kemasyarakatan, Sosial dan Perorangan/ <i>Social and Individual Services</i>

Lanjutan Tabel/*Continued Table* 6.1.3

Sektor Usaha/ <i>Sectors</i>	PT	Firma	Koperasi	CV	PO	Lainnya	Jumlah <i>Total</i>
(1)	(2)	(3)	(4)	(5)	(6)	(7)	(8)
10 Kegiatan Usaha Lainnya/ <i>Other Services Activities</i>
Labuhanbatu

Catatan/*Note*: ...Sumber/*Source*: Dinas Penanaman Modal dan Pelayanan Terpadu Satu Pintu Kabupaten Labuhanbatu /
Investment and One Door Integrated Services of Labuhanbatu Regency

Tabel 6.1.4 **Jumlah Tanda Daftar Perusahaan Menurut Kecamatan dan Badan Hukum di Kabupaten Labuhanbatu, 2020**
Table 6.1.4 **Number of Trade Sign Companies by Subdistrict and Corporate Legal Entity in Labuhanbatu Regency, 2020**

Kecamatan Subdistrict	PT	Firma	Koperasi	CV	PO	Lainnya	Jumlah Total
(1)	(2)	(3)	(4)	(5)	(6)	(7)	(8)
Bilah Hulu	1	-	1	4	1	1	8
Pangkatan	-	-	-	1	1	-	2
Bilah Barat	2	-	2	2	1	-	7
Bilah Hilir	2	-	1	2	-	1	6
Panai Hulu	5	-	1	2	-	1	9
Panai Tengah	1	-	2	5	-	4	12
Panai Hilir	-	-	-	4	3	1	8
Rantau Selatan	17	-	-	40	2	-	59
Rantau Utara	20	-	1	34	4	4	63
Labuhanbatu	48	-	8	94	12	12	174

Catatan/Note: ...

Sumber/Source: Dinas Penanaman Modal dan Pelayanan Terpadu Satu Pintu Kabupaten Labuhanbatu /
 Investment and One Door Integrated Services of Labuhanbatu Regency

Tabel
Table 6.1.5**Jumlah SIUP yang Diterbitkan Menurut Kecamatan dan Skala Perusahaan di Kabupaten Labuhanbatu, 2020**
Number of Trade Licences Issued by Subdistrict and Industry Scale in Labuhanbatu Regency, 2020

Kecamatan Subdistrict	Perusahaan Besar Large Industry	Perusahaan Sedang Medium Industry	Perusahaan Kecil Small Industry	Jumlah Total
(1)	(2)	(3)	(4)	(5)
Bilah Hulu	-	3	1	4
Pangkatan	-	-	-	0
Bilah Barat	-	4	-	4
Bilah Hilir	-	1	-	1
Panai Hulu	-	-	-	0
Panai Tengah	-	-	1	1
Panai Hilir	-	2	-	2
Rantau Selatan	2	11	1	14
Rantau Utara	-	10	3	13
Labuhanbatu	2	31	6	39

Catatan/Note: ...

Sumber/Source: Dinas Penanaman Modal dan Pelayanan Terpadu Satu Pintu Kabupaten Labuhanbatu /
Investment and One Door Integrated Services of Labuhanbatu Regency

6.2 INDUSTRI MIKRO DAN KECIL MICRO AND SMALL MANUFACTURING INDUSTRY

Tabel 6.2.1 **Jumlah Perusahaan Industri Kecil Menurut Kecamatan di Kabupaten Labuhanbatu, 2016 - 2020**
Table 6.2.1 **Number of Small Industries by Subdistrict in Labuhanbatu Regency, 2016 - 2020**

Kecamatan Subdistrict	2016	2017	2018	2019	2020 ¹
(1)	(2)	(3)	(4)	(5)	(6)
Bilah Hulu	-	-	8	9	118
Pangkatan	-	-	5	4	170
Bilah Barat	2	-	2	3	91
Bilah Hilir	1	-	2	5	129
Panai Hulu	-	-	1	2	64
Panai Tengah	-	-	2	7	80
Panai Hilir	-	-	2	4	129
Rantau Selatan	5	-	16	14	299
Rantau Utara	12	1	35	17	504
Labuhanbatu	20	1	73	65	1 584

Catatan/Note: ¹ Jumlah perusahaan yang mengurus pendaftaran perizinan pada tahun berjalan (pendaftaran baru dan perpanjangan perizinan) / Numbers of industries registered at current year (new registration and re registration)

Sumber/Source: Dinas Penanaman Modal dan Pelayanan Terpadu Satu Pintu Kabupaten Labuhanbatu / Investment and One Door Integrated Services of Labuhanbatu Regency

Tabel
Table 6.2.2**Jumlah Unit Usaha, Tenaga Kerja dan Nilai Investasi Usaha Mikro, Kecil dan Menengah di Kabupaten Labuhanbatu, 2016 - 2020**
Number of Business Units, Labors, and Invesments of Micro, Small and Medium Businesses in Labuhanbatu Regency, 2016 - 2020

Tahun Years	Unit Usaha Business Unit	Tenaga Kerja Labor	Nilai Investasi (juta rupiah) Investment (million rupiahs)
(1)	(2)	(3)	(4)
2016	4 091	12 273	41 928,20
2017	4 161	12 497	42 158,29
2018	4 296	12 917	43 481,31
2019	4 286	12 918	43 481,31
2020	16 275	48 825	16 275,00

Catatan/Note: ...

Sumber/Source: Dinas Koperasi dan Usaha Kecil Menengah Kabupaten Labuhanbatu /
Cooperation and Small Medium Business Services of Labuhanbatu Regency

Tabel 6.2.3 Jumlah Usaha Mikro, Kecil dan Menengah Menurut Kecamatan di Kabupaten Labuhanbatu, 2016 - 2020
Number of Micro, Small and Medium Businesses by Subdistrict in Labuhanbatu Regency, 2016 - 2020

Kecamatan Subdistrict	2016	2017	2018	2019	2020
(1)	(2)	(3)	(4)	(5)	(6)
Bilah Hulu	383	388	405	405	2 059
Pangkatan	441	446	458	458	1 850
Bilah Barat	68	72	90	90	1 138
Bilah Hilir	319	323	355	355	660
Panai Hulu	163	167	190	190	1 599
Panai Tengah	52	55	62	62	2 542
Panai Hilir	581	585	585	585	195
Rantau Selatan	559	574	585	585	2 327
Rantau Utara	1 525	1 551	1 556	1 556	3 905
Labuhanbatu	4 091	4 161	4 286	4 286	16 275

Catatan/Note: ...

Sumber/Source: Dinas Koperasi dan Usaha Kecil Menengah Kabupaten Labuhanbatu /
 Cooperation and Small Medium Business Services of Labuhanbatu Regency

6.3 LISTRIK ELECTRICITY

Tabel 6.3.1 Daya Terpasang, Produksi, dan Distribusi Listrik PT. PLN (Persero) pada Cabang/Ranting PLN Menurut Kecamatan di Kabupaten Labuhanbatu, 2020
Installed Electricity Power, Production, and Distribution of PT. PLN (Persero) at PLN Branch by Subdistrict in Labuhanbatu Regency, 2020

Kecamatan Subdistrict	Daya Terpasang Installed Electricity Power (KW)	Produksi Listrik Electricity Production (KWh)	Listrik Terjual Electricity Sold (KWh)	Dipakai Sendiri Own Used (KWh)	Susut/ Hilang Shrinkage/ Lost (KWh)
(1)	(2)	(3)	(4)	(5)	(6)
Bilah Hulu	39 791 879	92 757 707	64 770 007	657 382	8 125 170
Pangkalan	9 442 532	22 011 215	15 369 791	155 996	1 928 087
Bilah Barat	6 930 510	16 155 513	11 280 925	114 496	1 415 153
Bilah Hilir	15 888 840	37 038 020	25 862 571	262 492	3 244 369
Panai Hulu	12 660 832	29 513 302	20 608 280	209 164	2 585 237
Panai Tengah	7 218 119	16 825 949	11 749 070	119 247	1 473 880
Panai Hilir	7 648 924	17 830 187	12 450 301	126 364	1 561 847
Rantau Selatan	22 621 544	52 732 431	36 821 522	373 720	4 619 131
Rantau Utara	28 609 135	66 689 934	46 567 640	472 638	5 841 747
Labuhanbatu	150 812 315	351 554 258	245 480 107	2 491 499	30 794 621

Catatan/Note: ...

Sumber/Source: PT. Persero PLN Area Rantauprapat / State Electricity Company of Rantauprapat

Tabel
Table 6.3.2

Daya Terpasang, Produksi, dan Distribusi Listrik PT. PLN (Persero) pada Cabang/Ranting PLN di Kabupaten Labuhanbatu, 2016 - 2020
Installed Electricity Power, Production, and Distribution of PT. PLN (Persero) at PLN Branch in Labuhanbatu Regency, 2016- 2020

Tahun Year	Daya Terpasang Installed Electricity Power (KW)	Produksi Listrik Electricity Production (KWh)	Listrik Terjual Electricity Sold (KWh)	Dipakai Sendiri Own Used (KWh)	Susut/ Hilang Shrinkage/ Lost (KWh)
(1)	(2)	(3)	(4)	(5)	(6)
2016	93 700 710	280 736 794	205 968 707	1 243 919	39 047 076
2017	136 360 580	106 359 804	78 683 705	407 821	13 082 202
2018	137 552 532	322 394 210	220 587 550	1 836 520	34 424 770
2019	144 262 867	358 528 277	230 672 852	1 946 565	37 460 246
2020	150 812 315	351 554 258	245 480 107	2 491 499	30 794 621

Catatan/Note: ...

Sumber/Source: PT. Persero PLN Area Rantauprapat / State Electricity Company of Rantauprapat

Tabel
Table 6.3.3

**Jumlah Pelanggan Listrik Menurut Kecamatan di
Kabupaten Labuhanbatu, 2016–2020**
*Number of Electricity Customers by Subdistrict in
Labuhanbatu Regency, 2016–2020*

Kecamatan Subdistrict	2016	2017	2018	2019	2020
(1)	(2)	(3)	(4)	(5)	(6)
Bilah Hulu	26 851	28 457	30 074	31 857	32 788
Pangkatan	6 371	6 752	7 136	7 562	7 781
Bilah Barat	4 676	4 956	5 237	5 549	5 711
Bilah Hilir	10 721	11 363	12 008	12 723	13 093
Panai Hulu	8 543	9 054	9 569	10 138	10 433
Panai Tengah	4 872	5 162	5 455	5 780	5 948
Panai Hilir	5 161	5 470	5 781	6 125	6 303
Rantau Selatan	15 264	16 178	17 097	18 114	18 641
Rantau Utara	19 305	20 461	21 622	22 908	23 573
Labuhanbatu	101 764	107 853	113 979	120 756	124 271

Catatan/Note: ...

Sumber/Source: PT. Persero PLN Area Rantauprapat / *State Electricity Company of Rantauprapat*

Tabel 6.3.4 Jumlah Pelanggan Listrik dan VA Pelanggan di Kabupaten Labuhanbatu, 2020
Number of Electricity Customers and VA of Customers in Labuhanbatu Regency, 2020

Jenis Pelanggan Type of Customers	Jumlah Pelanggan Number of Customers	VA Pelanggan VA of Customers
(1)	(2)	(3)
Rumah Tangga Household	115 686	107 605 350
Komersil Commercial	5 485	26 471 200
Industri Industry	28	5 821 200
Pemerintah Government	625	5 417 610
Publik/Sosial Public/Social	2 447	5 496 950
Labuhanbatu	124 271	150 812 310

Catatan/Note: ...

Sumber/Source: PT. Persero PLN Area Rantauprapat / State Electricity Company of Rantauprapat

Tabel
Table 6.3.5**Jumlah Pelanggan Listrik Menurut Kecamatan dan Jenis Pelanggan di Kabupaten Labuhanbatu, 2020**
Number of Electricity Customers by Subdistrict and Type of Customers in Labuhanbatu Regency, 2020

Kecamatan Subdistrict	Rumah Tangga Household	Komersil Commercial	Industri Industry	Pemerintah Government	Publik/ Sosial Public/Social
(1)	(2)	(3)	(4)	(5)	(6)
Bilah Hulu	30 441	1 590	10	137	595
Pangkatan	7 309	240	-	33	232
Bilah Barat	5 457	81	-	25	145
Bilah Hilir	12 516	198	3	28	342
Panai Hulu	9 914	209	2	32	278
Panai Tengah	5 671	85	-	20	176
Panai Hilir	5 978	172	3	20	125
Rantau Selatan	17 415	780	3	149	270
Rantau Utara	20 985	2 130	7	181	284
Labuhanbatu	115 686	5 485	28	625	2 447

Catatan/Note: ...

Sumber/Source: PT. Persero PLN Area Rantauaprat / State Electricity Company of Rantauaprat

Tabel 6.3.6 Jumlah Pelanggan, Daya Tersambung dan Listrik Terjual Menurut Jenis Tarif di Kabupaten Labuhanbatu, 2020
Number of Customers, Power Connected and Electricity Sold by Type of Tariff in Labuhanbatu Regency, 2020

Jenis Tarif Type of Tariff	Pelanggan Number of Customers	Daya Tersambung Power Connected (VA)	Listrik Terjual Electricity Sold (Rp)
(1)	(2)	(3)	(4)
S1 - Pemakai Kecil	-	-	-
S2 - Badan Sosial Kecil	2 445	4 701 950	3 947 893 458
S3 - Badan Sosial Besar	2	795 000	1 132 116 405
R1 - RT Sederhana	114 708	103 314 050	164 219 338 362
R2 - RT Kecil	923	3 741 900	5 211 353 022
R3 - RT Sedang	55	549 400	813 202 073
B1 - Usaha Kecil	4 303	8 440 000	13 119 659 008
B2 - Usaha Sedang	863	14 025 600	24 658 769 627
B3 - Usaha Besar	6	3 150 000	6 930 641 470
P1 - Publik Kecil	359	2 323 850	3 912 995 904
P2 - Publik Sedang	-	-	-
P3 - Penerangan Jalan	266	3 093 760	15 670 469 811
I1 - Industri Kecil	6	49 700	14 731 560
I2 - Industri Sedang	18	1 923 500	3 323 127 928
I3 - Industri Menengah	4	3 848 000	6 765 704 521
I4 - Industri Besar	-	-	-
T - Traksi	-	-	-
C - Curah	-	-	-
MG - Multi Guna	313	855 600	3 326 221 096
Labuhanbatu	124 271	150 812 310	253 046 224 245

Catatan/Note: ...

Sumber/Source: PT. Persero PLN Area Rantauprapat / State Electricity Company of Rantauprapat

Tabel
Table 6.3.7**Jumlah Trafo dan Kapasitas Trafo Menurut Kecamatan di Kabupaten Labuhanbatu, 2020**
Number of Trafo and Capacity of Trafo by Subdistrict in Labuhanbatu Regency, 2020

Kecamatan Subdistrict	Jumlah Trafo Number of Trafo 1 Fasa dan 3 Fasa	Kapasitas Trafo Capacity (KVA)
(1)	(2)	(3)
Bilah Hulu	378	14 105
Pangkalan	105	5 851
Bilah Barat	69	3 507
Bilah Hilir	189	9 907
Panai Hulu	64	3 850
Panai Tengah	74	3 413
Panai Hilir	83	5 848
Rantau Selatan	202	21 696
Rantau Utara	194	23 774
Labuhanbatu	1 358	91 951

Catatan/Note: ...

Sumber/Source: PT. Persero PLN Area Rantauprapat / State Electricity Company of Rantauprapat

6.4 AIR BERSIH WATER SUPPLY

Tabel 6.4.1 Jumlah Pelanggan dan Air yang Disalurkan Menurut Kecamatan di Kabupaten Labuhanbatu, 2020
Number of Customers and Distributed Water by Subdistrict in Labuhanbatu Regency, 2020

Kecamatan Subdistrict	Pelanggan Number of Customers	Air Disalurkan Distributed Water (m ³)	Nilai Value (Rp)
(1)	(2)	(3)	(4)
Bilah Hulu	722	57 690	303 515 289
Pangkatan	-	-	-
Bilah Barat	-	-	-
Bilah Hilir	1 219	243 314	1 025 861 306
Panai Hulu	-	-	-
Panai Tengah	513	50 807	208 851 526
Panai Hilir	155	22 431	85 496 830
Rantau Selatan	3 978	789 640	4 143 441 550
Rantau Utara	9 516	1 320 502	6 725 835 344
Labuhanbatu	16 103	2 484 384	12 492 461 345

Catatan/Note: ...

Sumber/Source: PDAM Tirta Bina Kabupaten Labuhanbatu / *Tirta Bina Water Works Region of Labuhanbatu Regency*

Tabel
Table 6.4.2**Jumlah Pelanggan Menurut Jenis Pelanggan di
Kabupaten Labuhanbatu, 2016–2020**
*Number of Customers by Type of Customers in Labuhanbatu
Regency, 2016–2020*

Jenis Pelanggan <i>Type of Customers</i>	2016	2017	2018	2019	2020
(1)	(2)	(3)	(4)	(5)	(6)
Sosial					
Umum	162	169	197	202	206
Khusus	4	4	3	3	3
Non Niaga					
Rumah Tangga	11 399	11 720	12 680	13 358	14 158
Instansi Pemerintah	260	263	265	249	249
Niaga					
Kecil	1 065	1 083	1 197	1 250	1 337
Besar	109	112	119	142	150
Khusus					
Pelabuhan	-	-	-	-	-
Lainnya	-	-	-	-	-
Labuhanbatu	12 999	13 351	14 461	15 204	16 103

Catatan/Note: ...

Sumber/Source: PDAM Tirta Bina Kabupaten Labuhanbatu / *Tirta Bina Water Works Region of Labuhanbatu Regency*

Tabel 6.4.3 Jumlah Air yang Disalurkan (m³) Menurut Jenis Pelanggan di Kabupaten Labuhanbatu, 2016–2020
Table Number of Distributed Water (m³) by Type of Customers in Labuhanbatu Regency, 2016–2020

Jenis Pelanggan Type of Customers	2016	2017	2018	2019	2020
(1)	(2)	(3)	(4)	(5)	(6)
Sosial					
Umum	38 068	49 067	73 221	88 943	90 149
Khusus	8 442	5 683	-	-	-
Non Niaga					
Rumah Tangga	1 364 877	1 443 412	1 592 753	1 809 683	2 046 536
Instansi Pemerintah	48 817	35 027	23 035	30 311	19 765
Niaga					
Kecil	97 597	121 761	194 379	244 737	261 775
Besar	15 837	37 148	43 319	49 806	66 159
Khusus					
Pelabuhan	-	-	-	-	-
Lainnya	-	-	-	-	-
Labuhanbatu	1 573 638	1 692 098	1 926 707	2 223 480	2 484 389

Catatan/Note: ...

Sumber/Source: PDAM Tirta Bina Kabupaten Labuhanbatu / Tirta Bina Water Works Region of Labuhanbatu Regency

Tabel
Table 6.4.4**Jumlah Pelanggan Menurut Kecamatan dan Jenis Pelanggan di Kabupaten Labuhanbatu, 2020**
Number Customers by Subdistrict and Type of Customers in Labuhanbatu Regency, 2020

Kecamatan Subdistrict	Rumah Tangga Household	Industri/ Hotel Industry/ Hotels	Perkantoran Offices	Badan Sosial Social Institutions	Rumah Ibadah Places of Worship	Jumlah Total
(1)	(2)	(3)	(4)	(5)	(6)	(7)
Bilah Hulu	548	158	5	-	11	722
Pangkatan	-	-	-	-	-	-
Bilah Barat	-	-	-	-	-	-
Bilah Hilir	1163	33	5	-	18	1 219
Panai Hulu	-	-	-	-	-	-
Panai Tengah	500	-	2	-	11	513
Panai Hilir	144	7	-	-	4	155
Rantau Selatan	3 628	236	64	-	50	3 978
Rantau Utara	8 175	1 053	173	-	115	9 516
Labuhanbatu	14 158	1 487	249	-	259	16 103

Catatan/Note: ...

Sumber/Source: PDAM Tirta Bina Kabupaten Labuhanbatu / Tirta Bina Water Works Region of Labuhanbatu Regency

Tabel 6.4.5 Jumlah Air yang Disalurkan (m³) Menurut Kecamatan dan Jenis Pelanggan di Kabupaten Labuhanbatu, 2020
Number of Distributed Water (m³) by Subdistrict and Type of Customers in Labuhanbatu Regency, 2020

Kecamatan Subdistrict	Rumah Tangga Household	Industri/ Hotel Industry/ Hotels	Perkantoran Offices	Badan Sosial Social Institutions	Rumah Ibadah Places of Worship	Jumlah Total
(1)	(2)	(3)	(4)	(5)	(6)	(7)
Bilah Hulu	41 144	15 944	-	-	602	57 690
Pangkatan	-	-	-	-	-	-
Bilah Barat	-	-	-	-	-	-
Bilah Hilir	215 842	15 603	945	-	10 924	243 314
Panai Hulu	-	-	-	-	-	-
Panai Tengah	46 606	-	335	-	3 866	50 807
Panai Hilir	20 512	1 097	-	-	822	22 431
Rantau Selatan	654 575	100 793	11 867	-	22 405	789 640
Rantau Utara	1 067 857	194 497	6 618	-	51 530	1 320 502
Labuhanbatu	2 046 536	327 934	19 765	-	90 149	2 484 384

Catatan/Note: ...

Sumber/Source: PDAM Tirta Bina Kabupaten Labuhanbatu / Tirta Bina Water Works Region of Labuhanbatu Regency

Tabel
Table 6.4.6

Nilai Air yang Disalurkan (ribu rupiah) Menurut Kecamatan dan Jenis Pelanggan di Kabupaten Labuhanbatu, 2020
Number of Distributed Water (thousand rupiahs) by Subdistrict and Type of Customers in Labuhanbatu Regency, 2020

Kecamatan Subdistrict	Rumah Tangga Household	Industri/ Hotel Industry/ Hotels	Perkantoran Offices	Badan Sosial Social Institutions	Rumah Ibadah Places of Worship	Jumlah Total
(1)	(2)	(3)	(4)	(5)	(6)	(7)
Bilah Hulu	172 812	129 830	-	-	873	303 515
Pangkatan	-	-	-	-	-	-
Bilah Barat	-	-	-	-	-	-
Bilah Hilir	880 945	125 073	3 658	-	16 185	1 025 861
Panai Hulu	-	-	-	-	-	-
Panai Tengah	201 910	-	1 325	-	5 617	208 852
Panai Hilir	77 017	7 368	-	-	1 111	85 497
Rantau Selatan	3 056 234	1 006 542	46 212	-	34 453	4 143 442
Rantau Utara	4 911 470	1 710 615	25 681	-	77 528	6 725 295
Labuhanbatu	9 300 389	2 979 428	76 875	-	135 768	12 492 461

Catatan/Note: ...

Sumber/Source: PDAM Tirta Bina Kabupaten Labuhanbatu / Tirta Bina Water Works Region of Labuhanbatu Regency

07

PARIWISATA
TOURISM

JUMLAH AKOMODASI DI LABUHANBATU

2020

Bintang
5 Hotel

Tempat Tidur

508



Non-Bintang
31 Hotel

Tempat Tidur

967



Kamar

272



Kamar

679



PENJELASAN TEKNIS

1. Hotel adalah penyediaan akomodasi secara harian berupa kamar-kamar di dalam satu bangunan yang dapat dilengkapi dengan jasa pelayanan makan dan minum, kegiatan hiburan dan atau fasilitas lainnya. Hotel terdiri dari hotel berbintang dan hotel non- bintang.
2. Hotel bintang adalah usaha penyediaan jasa pelayanan penginapan, makan minum serta jasa lainnya bagi umum dengan menggunakan sebagian atau seluruh bangunan. Usaha ini dikelola secara komersial serta memenuhi ketentuan persyaratan sebagai hotel bintang (termasuk berlian) yang ditetapkan dalam surat keputusan instansi yang membinanya. Misalnya hotel bintang lima, hotel bintang empat dan seterusnya.
3. Tingkat penghunian kamar hotel adalah persentase banyaknya malam kamar yang dihuni terhadap banyaknya malam kamar yang tersedia.
4. Rata-rata lamanya tamu menginap adalah banyaknya malam tempat tidur yang terpakai (malam tamu) dengan banyaknya tamu yang menginap di hotel atau akomodasi lainnya.

TECHNICAL NOTES

1. *Hotel is a daily supply of accommodation rooms within a building which can be equipped with eating and drinking services, entertainment activities and/or other facilities. Hotel consists of a classified hotel and a non-classified hotel.*
2. *A star hotel is the business of providing an accommodation, eating and drinking as well as other services for the public by using a building or a part of a building. It is managed commercially and meets specified requirements as a star hotel (including diamonds) set forth in the decree of fostering agency. For example, five star hotel, four star hotel, and so on.*
3. *Room occupancy rate is the number of room-nights occupied divided by the number of room-nights available, multiplied by 100 percent.*
4. *Average length of stay is the number of bed-nights used (guest night) divided by the number of guests coming to spend the night at the accommodation.*

ULASAN

Pada tahun 2020 di Kabupaten Labuhanbatu terdapat 36 buah hotel dengan 5 diantaranya adalah hotel berbintang dan 31 hotel non bintang. Total ada sebanyak 272 kamar dan 508 tempat tidur tersedia pada hotel bintang. Sementara tersedia 679 kamar dan 967 tempat tidur pada hotel non bintang.

DESCRIPTION

In 2020, there were 36 hotels in Labuhanbatu Regency consisted of 5 hotels with star and 31 hotels with no star. Total there were 272 rooms and 508 beds available on hotels with star, and there were 679 rooms and 967 beds available on hotels with no star.

<https://labuhanbatukab.bps.go.id>

Tabel
Table 7.1**Jumlah Rumah Makan/Restoran Menurut Kecamatan di
Kabupaten Labuhanbatu, 2016–2020**
**Number of Restaurants by Subdistrict in Labuhanbatu
Regency, 2016–2020**

Kecamatan Subdistrict	2016	2017	2018	2019	2020
(1)	(2)	(3)	(4)	(5)	(6)
Bilah Hulu	10	10	10	10	19
Pangkalan	2	2	2	2	5
Bilah Barat	2	2	2	2	1
Bilah Hilir	8	8	8	8	8
Panai Hulu	9	9	9	9	2
Panai Tengah	5	5	5	5	6
Panai Hilir	3	3	3	3	5
Rantau Selatan	33	33	33	36	49
Rantau Utara	41	41	41	42	38
Labuhanbatu	113	113	113	117	133

Catatan/Note: ...

Sumber/Source: Survei Updating Jasa Pariwisata-Badan Pusat Statistik Kabupaten Labuhanbatu /
BPS-Statistics of Labuhanbatu Regency

Tabel
Table 7.2

Jumlah Akomodasi, Kamar, dan Tempat Tidur yang Tersedia pada Hotel Bintang Menurut Kecamatan di Kabupaten Labuhanbatu, 2016–2020
Number of Accommodations, Available Rooms and Beds in Classified Hotel by Subdistrict in Labuhanbatu Regency, 2016–2020

Kecamatan Subdistrict	2016		
	Akomodasi Accommodations	Kamar Rooms	Tempat Tidur Beds
(1)	(2)	(3)	(4)
Bilah Hulu	-	-	-
Pangkatan	-	-	-
Bilah Barat	-	-	-
Bilah Hilir	-	-	-
Panai Hulu	-	-	-
Panai Tengah	-	-	-
Panai Hilir	-	-	-
Rantau Selatan	3	151	290
Rantau Utara	2	115	199
Labuhanbatu	5	266	489

Lanjutan Tabel/*Continued Table 7.2*

Kecamatan <i>Subdistrict</i>	2017		
	Akomodasi <i>Accommodations</i>	Kamar <i>Rooms</i>	Tempat Tidur <i>Beds</i>
(1)	(2)	(3)	(4)
Bilah Hulu	-	-	-
Pangkalan	-	-	-
Bilah Barat	-	-	-
Bilah Hilir	-	-	-
Panai Hulu	-	-	-
Panai Tengah	-	-	-
Panai Hilir	-	-	-
Rantau Selatan	3	151	290
Rantau Utara	2	115	199
Labuhanbatu	5	266	489

Lanjutan Tabel/*Continued Table 7.2*

Kecamatan <i>Subdistrict</i>	2018		
	Akomodasi <i>Accommodations</i>	Kamar <i>Rooms</i>	Tempat Tidur <i>Beds</i>
(1)	(2)	(3)	(4)
Bilah Hulu	-	-	-
Pangkatan	-	-	-
Bilah Barat	-	-	-
Bilah Hilir	-	-	-
Panai Hulu	-	-	-
Panai Tengah	-	-	-
Panai Hilir	-	-	-
Rantau Selatan	3	151	290
Rantau Utara	2	115	199
Labuhanbatu	5	266	489

Lanjutan Tabel/*Continued Table 7.2*

Kecamatan <i>Subdistrict</i>	2019		
	Akomodasi <i>Accommodations</i>	Kamar <i>Rooms</i>	Tempat Tidur <i>Beds</i>
(1)	(2)	(3)	(4)
Bilah Hulu	-	-	-
Pangkatan	-	-	-
Bilah Barat	-	-	-
Bilah Hilir	-	-	-
Panai Hulu	-	-	-
Panai Tengah	-	-	-
Panai Hilir	-	-	-
Rantau Selatan	3	151	280
Rantau Utara	2	114	205
Labuhanbatu	5	265	485

Lanjutan Tabel/*Continued Table 7.2*

Kecamatan <i>Subdistrict</i>	2020		
	Akomodasi <i>Accommodations</i>	Kamar <i>Rooms</i>	Tempat Tidur <i>Beds</i>
	(1)	(2)	(3)
Bilah Hulu	-	-	-
Pangkalan	-	-	-
Bilah Barat	-	-	-
Bilah Hilir	-	-	-
Panai Hulu	-	-	-
Panai Tengah	-	-	-
Panai Hilir	-	-	-
Rantau Selatan	3	151	292
Rantau Utara	2	121	216
Labuhanbatu	5	272	508

Catatan/*Note*: ...Sumber/*Source*: BPS, Survei Hotel Tahunan (VHTL)/
BPS-Statistics Indonesia, Hotels Survey

Tabel
Table 7.3**Jumlah Akomodasi, Kamar, dan Tempat Tidur yang Tersedia pada Hotel Nonbintang dan Akomodasi Lainnya Menurut Kecamatan di Kabupaten Labuhanbatu, 2016–2020****Number of Accommodations, Available Rooms and Beds in Non-Classified Hotel and Other Accommodations by Subdistrict in Labuhanbatu Regency, 2016–2020**

Kecamatan Subdistrict	2016		
	Akomodasi Accommodations	Kamar Rooms	Tempat Tidur Beds
(1)	(2)	(3)	(4)
Bilah Hulu	1	61	67
Pangkalan	-	-	-
Bilah Barat	-	-	-
Bilah Hilir	-	-	-
Panai Hulu	2	28	28
Panai Tengah	-	-	-
Panai Hilir	-	-	-
Rantau Selatan	6	114	134
Rantau Utara	16	318	591
Labuhanbatu	25	521	820

Lanjutan Tabel/*Continued Table 7.3*

Kecamatan <i>Subdistrict</i>	2017		
	Akomodasi <i>Accommodations</i>	Kamar <i>Rooms</i>	Tempat Tidur <i>Beds</i>
(1)	(2)	(3)	(4)
Bilah Hulu	1	61	67
Pangkatan	-	-	-
Bilah Barat	-	-	-
Bilah Hilir	-	-	-
Panai Hulu	2	28	28
Panai Tengah	-	-	-
Panai Hilir	-	-	-
Rantau Selatan	6	114	134
Rantau Utara	16	318	591
Labuhanbatu	25	521	820

Lanjutan Tabel/*Continued Table 7.3*

Kecamatan <i>Subdistrict</i>	2018		
	Akomodasi <i>Accommodations</i>	Kamar <i>Rooms</i>	Tempat Tidur <i>Beds</i>
(1)	(2)	(3)	(4)
Bilah Hulu	1	61	67
Pangkalan	-	-	-
Bilah Barat	-	-	-
Bilah Hilir	1	16	16
Panai Hulu	2	28	28
Panai Tengah	-	-	-
Panai Hilir	1	10	10
Rantau Selatan	7	182	253
Rantau Utara	17	317	605
Labuhanbatu	29	614	976

Lanjutan Tabel/*Continued Table 7.3*

Kecamatan <i>Subdistrict</i>	2019		
	Akomodasi <i>Accommodations</i>	Kamar <i>Rooms</i>	Tempat Tidur <i>Beds</i>
(1)	(2)	(3)	(4)
Bilah Hulu	1	61	67
Pangkatan	-	-	-
Bilah Barat	-	-	-
Bilah Hilir	1	16	16
Panai Hulu	2	28	28
Panai Tengah	-	-	-
Panai Hilir	1	10	10
Rantau Selatan	7	182	253
Rantau Utara	16	306	594
Labuhanbatu	28	603	968

Lanjutan Tabel/*Continued Table 7.3*

Kecamatan <i>Subdistrict</i>	2020		
	Akomodasi <i>Accommodations</i>	Kamar <i>Rooms</i>	Tempat Tidur <i>Beds</i>
(1)	(2)	(3)	(4)
Bilah Hulu	1	61	64
Pangkatan	-	-	-
Bilah Barat	-	-	-
Bilah Hilir	1	14	28
Panai Hulu	2	30	30
Panai Tengah	-	-	-
Panai Hilir	1	7	7
Rantau Selatan	7	151	177
Rantau Utara	19	416	661
Labuhanbatu	31	679	967

Catatan/*Note*: ...Sumber/*Source*: BPS, Survei Hotel Tahunan (VHTL)/
BPS-Statistics Indonesia, Hotels Survey

Tabel
Table 7.4

Rata-rata Lama Menginap Tamu Asing dan Tamu Domestik Menurut Bulan (hari) di Kabupaten Labuhanbatu, 2020
Length Average of Stay of Foreign and Domestic Guests by Month (days) in Labuhanbatu Regency, 2020

Bulan Month	Tamu Asing Foreign Guests	Tamu Domestik Domestic Guests
(1)	(2)	(3)
Januari	-	1,01
Februari	-	1,03
Maret	-	1,02
April	-	1,03
Mei	-	1,08
Juni	-	1,00
Juli	-	1,00
Agustus	-	1,06
September	-	1,00
Oktober	-	1,00
Nopember	-	1,02
Desember	-	1,09
Labuhanbatu	-	1,03

Catatan/Note: ...

Sumber/Source: Badan Pusat Statistik Kabupaten Labuhanbatu /
BPS-Statistics of Labuhanbatu Regency

Tabel
Table 7.5

Persentase Tingkat Penghunian Kamar Hotel dan Akomodasi Lainnya Menurut Jenis Hotel dan Bulan di Kabupaten Labuhanbatu, 2020
Occupancy Rate of Hotel and Other Accommodation Room by Hotel Type and Month in Labuhanbatu Regency, 2020

Bulan Month	Hotel Berbintang Classified Hotel	Hotel Nonbintang Non-Classified Hotel
(1)	(2)	(3)
Januari	38,01	53,58
Februari	35,19	45,28
Maret	26,00	37,10
April	13,55	22,12
Mei	15,34	35,95
Juni	27,99	25,58
Juli	15,54	31,83
Agustus	34,02	30,92
September	30,09	28,33
Oktober	28,96	27,14
Nopember	31,33	29,60
Desember	34,96	32,03
Labuhanbatu	27,58	33,29

Catatan/Note: ...

Sumber/Source: Badan Pusat Statistik Kabupaten Labuhanbatu /
BPS-Statistics of Labuhanbatu Regency

08

TRANSPORTASI DAN KOMUNIKASI
TRANSPORTATION AND COMMUNICATION

TRANSPORTASI
DI LABUHANBATU

2020

Jumlah Penumpang
Kereta Api



Eksekutif

26.421

Penumpang



Bisnis

22.573

Penumpang

Panjang Jalan Menurut
Tingkat Kewenangan
Pemerintah



47,55 km*

Nasional



1.107,17 km

Provinsi



Kabupaten

141,50 km

Note: * Data Tahun 2019

PENJELASAN TEKNIS

1. Jalan adalah prasarana transportasi darat yang meliputi segala bagian jalan, termasuk bangunan pelengkap dan perlengkapannya yang diperuntukkan bagi lalu lintas, yang berada pada permukaan tanah, di atas permukaan tanah, di bawah permukaan tanah dan/ atau air, serta di atas permukaan air, kecuali jalan kereta api, jalan lori, dan jalan kabel.
2. Kendaraan atau angkutan atau wahana adalah alat transportasi, baik yang digerakkan oleh mesin maupun oleh makhluk hidup. Kendaraan ini biasanya buatan manusia (mobil, motor, kereta, perahu, dan pesawat), tetapi ada yang bukan buatan manusia dan masih bisa disebut kendaraan, seperti gunung es dan batang pohon yang mengambang.
3. Bongkar Muat adalah salah satu kegiatan yang dilakukan dalam proses forwarding (pengiriman) barang.
4. Pos adalah bagian dari sistem pos yaitu sebuah metode yang digunakan untuk mengirimkan informasi atau suatu objek, di mana untuk dokumen tertulis biasanya dikirimkan dengan amplop tertutup atau berupa paket untuk benda-benda yang

TECHNICAL NOTES

1. *The road is a land transport infrastructure covering all parts of the road, including complementary buildings and equipment intended for traffic, which is at ground level, above ground, below ground and / or water, as well as on the surface of the water, except railways, roads lorries, and road cable.*
2. *Vehicle or transportation or the vehicle is a means of transportation, both driven by the engine or by living things. These vehicles are typically man-made (cars, motorcycles, trains, boats, and aircraft), but there are not man-made and still be called a vehicle, such as icebergs and floating tree trunk.*
3. *Unloading is one of the activities carried out in the process of forwarding (delivery) of goods.*
4. *Post is part of the postal system, a method that is used to transmit information or an object, in which for the written documents are usually delivered with a sealed envelope or a package for other objects, the delivery is able to reach all regions of the world*

lain, pengirimannya mampu menjangkau seluruh wilayah di dunia.

<https://labuhanbatukab.bps.go.id>

ULASAN

Selama tahun 2020, jumlah penumpang kereta api yang berangkat dari stasiun Rantauprapat sebanyak 59.433 orang yang terdiri dari 26.421 penumpang kelas eksekutif, 22.573 penumpang kelas bisnis, dan 10.439 penumpang kelas ekonomi.

Produksi pos di Kabupaten Labuhanbatu tahun 2020 terdiri dari 65.668 surat pos dalam negeri, 52 surat pos luar negeri, 41.322 paket pos dalam negeri, 20 paket pos luar negeri, dan 10.255 wesel pos dikirim.

Pada tahun 2020, panjang jalan dibawah kewenangan Pemerintah Kabupaten dan Provinsi secara berturut-turut sebesar 1.107,17 dan 141,50 km. Menurut jenis permukaannya, panjang jalan beraspal sebesar 629,77 km dan panjang jalan berkerikil sebesar 466,29 km.

DESCRIPTION

In 2020, there were 59.433 train's passenger departed from station of Rantauprapat, which consist of 35.328 passengers on executive class, 101.361 passengers on business class, and 10.439 passengers on economy class.

In 2020, production of post in Labuhanbatu Regency consisted of 65.668 domestic mails, 52 foreign mails, 41.322 domestic postal packages, 20 foreign postal packages, and 10.255 postal money orders sent.

The length of roads in Labuhanbatu under regency authority and provincial authority in 2020 were 1.107,17 km and 141,50 km. According to its surface type, the length of paved roads was 629,77 km and the length of gravel road was 466.29 km.

8.1 TRANSPORTASI TRANSPORTATION

Tabel 8.1.1 Panjang Jalan¹ Menurut Tingkat Kewenangan Pemerintahan di Kabupaten Labuhanbatu (km), 2017–2020
Table 8.1.1 Length of Roads¹ by Level of Government Authority in Labuhanbatu Regency (km), 2017–2020

Tingkat Kewenangan Pemerintahan Level of Government Authority	2017	2018	2019	2020
(1)	(2)	(3)	(4)	(5)
Negara ² /State ²	47,55	47,55	47,55	...
Provinsi ³ /Province ³	129,16	141,50	141,50	141,50
Kabupaten ⁴ /Kota ⁴ Regency/Municipality	806,08	806,08	1 107,17	1 107,17
Jumlah/Total	982,79	995,13	1 296,22	1 248,67

Catatan/Note: ¹ Data tidak termasuk panjang jalan tol/ Excluding toll road

² Berdasarkan Keputusan Menteri Pekerjaan Umum dan Perumahan Rakyat No. 248/KPTS/M/2015/
Based on Public Work and Public Housing Ministerial Decree No. 248/KPTS/M/2015

Sumber/Source: ³ Dinas Bina Marga dan Bina Konstruksi UPT Rantauprapat/
Highways and Constructions Agency, Technical Executive Unit of Rantauprapat

⁴ Dinas Pekerjaan Umum dan Penataan Ruang Kabupaten Labuhanbatu/
Public Works and Arrangement of Space Agency of Labuhanbatu Regency

Tabel 8.1.2 Panjang Jalan Menurut Jenis Permukaan Jalan di Kabupaten Labuhanbatu (km), 2017–2020
Length of Roads by Type of Road Surface in Labuhanbatu Regency (km), 2017–2020

Jenis Permukaan Jalan Type of Road Surface	2017	2018	2019	2020
(1)	(2)	(3)	(4)	(5)
Aspal/Paved	535,93	559,17	657,05	629,77
Kerikil/Gravel	26,51	26,51	525,02	466,29
Tanah/Soil	352,44	332,44	114,15	152,21
Lainnya/Others	67,91	77,01	-	0,40
Jumlah/Total	982,79	995,13	1 296,22	1 248,67

Catatan/Note: ...
 Sumber/Source: Dinas Pekerjaan Umum dan Penataan Ruang Kabupaten Labuhanbatu/
 Public Works and Arrangement of Space Agency of Labuhanbatu Regency
 Dinas Bina Marga dan Bina Konstruksi UPT Rantauprapat/
 Highways and Constructions Agency, Technical Executive Unit of Rantauprapat

Tabel 8.1.3 Panjang Jalan Menurut Kondisi Jalan di Kabupaten Labuhanbatu (km), 2017–2020
Table Length of Roads by Condition of Roads in Labuhanbatu Regency (km), 2017–2020

Kondisi Jalan Condition of Roads	2017	2018	2019	2020
(1)	(2)	(3)	(4)	(5)
Baik/ <i>Good</i>	497,04	529,37	639,65	527.74
Sedang/ <i>Moderate</i>	40,33	40,33	196,14	273.79
Rusak/ <i>Damage</i>	57,99	57,99	210,15	244.34
Rusak Berat/ <i>Severely Damage</i>	387,43	367,43	250,28	202.80
Jumlah/Total	982,79	995,13	1 296,22	1 248,67

Catatan/Note: ...

Sumber/Source: Dinas Pekerjaan Umum dan Penataan Ruang Kabupaten Labuhanbatu/
 Public Works and Arrangement of Space Agency of Labuhanbatu Regency
 Dinas Bina Marga dan Bina Konstruksi UPT Rantauprapat/
 Highways and Constructions Agency, Technical Executive Unit of Rantauprapat

Tabel
Table 8.1.4

**Jumlah Penumpang Kereta Api dan Nilai Karcis (rupiah)
Tiap Bulan di Kabupaten Labuhanbatu, 2020
Number of Train Passengers and Ticket Value (rupiah) Every
Month in Labuhanbatu Regency, 2020**

Bulan/ Month	Eksekutif Executive	
	Penumpang Passenger	Nilai Karcis Ticket Value
(1)	(2)	(3)
Januari/ January	10 090	1 554 203 000
Februari/ February	8 244	1 239 567 000
Maret/ March	6 043	915 667 000
April/ April	1 148	161 665 000
Mei/ May	18	2 894 000
Juni/ June	-	-
Juli/ July	-	-
Agustus/ August	-	-
September/ September	-	-
Oktober/ October	-	-
Nopember/ November	-	-
Desember/ December	878	119 591 000
Jumlah/Total	26 421	3 993 587 000

Lanjutan Tabel/*Continued Table 8.1.4*

Bulan/ Month	Bisnis Business	
	Penumpang Passenger	Nilai Karcis Ticket Value
(1)	(4)	(5)
Januari/ January	8 255	1 002 664 000
Februari/ February	6 442	754 402 000
Maret/ March	4 385	517 774 000
April/ April	1 932	207 761 000
Mei/ May	20	2 403 000
Juni/ June	8	920 000
Juli/ July	-	-
Agustus/ August	-	-
September/ September	-	-
Oktober/ October	-	-
Nopember/ November	-	-
Desember/ December	1 531	164 333 000
Jumlah/Total	22 573	2 650 257 000

Catatan/Note: ...

Sumber/Source: PT. Kereta Api Indonesia Stasiun Rantauprapat/
Indonesia Railway Company Rantauprapat Station

Lanjutan Tabel/*Continued Table* 8.1.4

Bulan/ Month	Ekonomi AC Economy AC	
	Penumpang Passenger	Nilai Karcis Ticket Value
(1)	(4)	(5)
Januari/ January	4 495	481 086 000
Februari/ February	3 485	344 196 000
Maret/ March	2 320	237 710 000
April/ April	17	1 880 000
Mei/ May	3	390 000
Juni/ June	119	22 095 000
Juli/ July	-	-
Agustus/ August	-	-
September/ September	-	-
Oktober/ October	-	-
Nopember/ November	-	-
Desember/ December	-	-
Jumlah/Total	10 439	1 087 357 000

Catatan/Note: ...

Sumber/Source: PT. Kereta Api Indonesia Stasiun Rantauprapat/
Indonesia Railway Company Rantauprapat Station

Tabel
Table 8.1.5

**Volume Arus Bongkar/ Muat Barang Melalui Kereta Api
(ton) dan Pendapatan (rupiah) Tiap Bulan di Kabupaten
Labuhanbatu, 2020**
**Volume of Loaded/ Unloaded Cargo Shipped by Train (ton)
and Income (rupiah) Every Month in Labuhanbatu Regency,
2020**

Bulan/ Month	Bongkar/Muat Loaded/Unloaded	Pendapatan Income
(1)	(2)	(3)
Januari/ January	38 553	33 440 000
Februari/ February	35 000	40 000 000
Maret/ March	72 230	44 000 000
April/ April	28 265	36 960 000
Mei/ May	-	-
Juni/ June	8 820	10 560 000
Juli/ July	-	-
Agustus/ August	-	-
September/ September	-	-
Oktober/ October	-	-
Nopember/ November	-	-
Desember/ December	-	-
Jumlah/Total	182 860	164 960 000

Catatan/Note: ...

Sumber/Source: PT. Kereta Api Indonesia Stasiun Rantauprapat/
Indonesia Railway Company Rantauprapat Station

Tabel
Table 8.1.6

Arus Lalu Lintas Kapal, Penumpang dan Barang Tiap Bulan Melalui Pelabuhan Tanjung Sarang Elang di Kabupaten Labuhanbatu, 2020
Number of Ship Frequencies, Passengers and Cargo Every Month by Tanjung Sarang Elang Port in Labuhanbatu Regency, 2020

Bulan/ Month	Banyak Kapal Ship Frequency	Penumpang Passenger	
		Berangkat Departure	Tiba Arrival
(1)	(2)	(3)	(4)
Januari/ January	-	-	-
Februari/ February	-	-	-
Maret/ March	-	-	-
April/ April	-	-	-
Mei/ May	-	-	-
Juni/ June	-	-	-
Juli/ July	-	-	-
Agustus/ August	-	-	-
September/ September	-	-	-
Oktober/ October	-	-	-
Nopember/ November	-	-	-
Desember/ December	-	-	-
Jumlah/Total	-	-	-

Lanjutan Tabel/Continued Table 8.1.6

Bulan/ Month	Banyak Kapal Ship Frequency	Barang(ton) Cargo (ton)	
		Bongkar Unloaded	Muat Loaded
(1)	(2)	(5)	(6)
Januari/ January	11	-	588,00
Februari/ February	11	-	592,00
Maret/ March	11	-	600,00
April/ April	11	-	580,00
Mei/ May	10	-	596,00
Juni/ June	10	-	596,00
Juli/ July	10	-	560,00
Agustus/ August	8	-	480,00
September/ September	2	-	44,30
Oktober/ October	-	-	-
Nopember/ November	-	-	-
Desember/ December	3	40,00	-
Jumlah/Total	33	40,00	4 636,30

Catatan/Note: ...
 Sumber/Source: Kantor UPP Tanjung Sarang Elang/
 Tanjung Sarang Elang Port

Tabel
Table 8.1.7

**Arus Lalu Lintas Kapal, Penumpang dan Barang
Tiap Bulan Melalui Pelabuhan Sungai Berombang di
Kabupaten Labuhanbatu, 2020**
*Number of Ship Frequencies, Passengers and Cargo Every
Month by Sungai Berombang Port in Labuhanbatu Regency,
2020*

Bulan/ Month	Banyak Kapal Ship Frequency	Penumpang Passenger	
		Berangkat Departure	Tiba Arrival
(1)	(2)	(3)	(4)
Januari/ January	17	215	464
Februari/ February	14	296	275
Maret/ March	5	83	104
April/ April	-	-	-
Mei/ May	-	-	-
Juni/ June	-	-	-
Juli/ July	-	-	-
Agustus/ August	-	-	-
September/ September	-	-	-
Oktober/ October	-	-	-
Nopember/ November	-	-	-
Desember/ December	-	-	-
Jumlah/Total	36	594	843

Lanjutan Tabel/Continued Table 8.1.7

Bulan/ Month	Banyak Kapal Ship Frequency	Barang(ton) Cargo (ton)	
		Bongkar Unloaded	Muat Loaded
(1)	(2)	(5)	(6)
Januari/ January	19	133,00	93,00
Februari/ February	19	96,00	65,00
Maret/ March	25	225,00	129,00
April/ April	24	167,00	141,50
Mei/ May	15	116,00	96,20
Juni/ June	21	192,00	94,90
Juli/ July	24	191,80	150,00
Agustus/ August	22	180,60	73,20
September/ September	22	172,70	85,10
Oktober/ October	17	126,90	53,50
Nopember/ November	17	128,70	75,60
Desember/ December	15	68,00	129,10
Jumlah/Total	240	1 797,70	1 186,10

Catatan/Note: ...
 Sumber/Source: Kantor UPP Tanjung Sarang Elang/
 Tanjung Sarang Elang Port

8.2 POS DAN TELEKOMUNIKASI POST AND TELECOMMUNICATION

Tabel 8.2.1 Jumlah Kantor Pos Pembantu Menurut Kecamatan di Kabupaten Labuhanbatu, 2016–2020
Number of Post Offices Subsidiaries by Subdistrict in Labuhanbatu Regency, 2016–2020

Kecamatan Subdistrict	2016	2017	2018	2019	2020
(1)	(2)	(3)	(4)	(5)	(6)
Bilah Hulu	1	1	1	1	1
Pangkatan	-	-	-	-	-
Bilah Barat	-	-	-	-	-
Bilah Hilir	1	1	1	1	1
Panai Hulu	1	1	1	1	1
Panai Tengah	1	1	1	1	1
Panai Hilir	1	1	1	1	1
Rantau Selatan	-	1	1	1	-
Rantau Utara	1	1	1	1	2
Labuhanbatu	6	7	7	7	7

Catatan/Note: ...

Sumber/Source: PT Pos Indonesia Cabang Rantauprapat /
Post Company Rantauprapat Branch Office

Tabel
Table 8.2.2**Produk Pos Menurut Jenisnya di Kabupaten Labuhanbatu, 2016–2020**
Product of Post by Type in Labuhanbatu Regency, 2016–2020

Jenis Pos Subdistrict	2016	2017	2018	2019	2020
(1)	(2)	(3)	(4)	(5)	(6)
1 Surat Pos					
a. Dalam Negeri					
Biasa (Prangko)	1 215	1 483	2 068	227	1 082
Tercatat (Korporat)	70 663	41 881	58 832	69 421	42 228
Kilat Biasa	-	-	-	-	-
Kilat Khusus	13 652	7 033	5 889	20 887	18 149
Ekspres Dokumen	5 714	6 199	5 475	10 791	4 209
b. Luar Negeri					
Biasa (Prangko)	-	-	-	-	-
Tercatat (RLN, EMS Dokumen)	74	72	38	55	52
2 Paket Pos					
a. Dalam Negeri					
Ekpres Barang, PKH, PPB, PJE, PJM	1 163	1 633	2 168	10 650	41 322
b. Luar Negeri					
EMS Dok, PPLN, PCLN, PBIInt	-	3	30	2	20
3 Wesel Pos					
Dikirim	4 441	2 997	2 380	8 496	10 255
Dibayar	3 548	2 112	1 443	5 434	6 348
Jumlah/ Total	100 470	63 413	78 323	125 963	123 665

Catatan/Note: ...

Sumber/Source: PT Pos Indonesia Cabang Rantauprapat /
Post Company Rantauprapat Branch Office


09

PERBANKAN, KOPERASI, DAN
HARGA-HARGA
BANKING, COOPERATIVE, AND PRICES

KOPERASI DI LABUHANBATU

2020

Jumlah
Koperasi **378** Unit



PENJELASAN TEKNIS

1. Koperasi adalah organisasi bisnis yang dimiliki dan dioperasikan oleh orang-seorang demi kepentingan bersama. Koperasi melandaskan kegiatan berdasarkan prinsip gerakan ekonomi rakyat yang berdasarkan asas kekeluargaan.
2. Koperasi Unit Desa adalah suatu Koperasi serba usaha yang beranggotakan penduduk desa dan berlokasi didaerah pedesaan, daerah kerjanya biasanya mencakup satu wilayah kecamatan. Pembentukan KUD ini merupakan penyatuan dari beberapa Koperasi pertanian yang kecil dan banyak jumlahnya dipedesaan.

TECHNICAL NOTES

1. *Cooperative is a business organization owned and operated by the individual for the common interest. Cooperatives bases its activities on the principle of people's economic movement based on the principle of family.*
2. *Koperasi Unit Desa is an all-round cooperative venture consisting of villagers and are located in rural areas, the area of work usually covers one of the Subdistricts. This cooperative formation represents the union of several small agricultural cooperatives, and many in the countryside.*

ULASAN

DESCRIPTION

Koperasi yang terdapat di Labuhanbatu pada tahun 2019 berjumlah 353 unit. Sementara pada tahun 2020 berjumlah 378 unit dengan anggota sebanyak 6.559 orang. Koperasi Konsumen merupakan koperasi dengan anggota terbanyak yaitu sebanyak 5.972 orang dan koperasinya sebanyak 258 unit.

There were 353 units of cooperatives in Labuhanbatu Regency in 2019. Meanwhile there were 378 units of cooperatives in Labuhanbatu Regency in 2020 with 6.559 members. Consumer was the type of cooperative with the most member which reached 5.972 members from 258 units of cooperative.

<https://labuhanbatukab.bps.go.id>

Tabel
Table 9.1**Jumlah Koperasi¹ Menurut Kecamatan di Kabupaten Labuhanbatu, 2016–2020**
Number of Cooperative¹ by Subdistrict in Labuhanbatu Regency, 2016–2020

Kecamatan Subdistrict	2016	2017	2018	2019	2020
(1)	(2)	(3)	(4)	(5)	(6)
Bilah Hulu	20	31	30
Pangkalan	14	19	19
Bilah Barat	9	17	19
Bilah Hilir	19	33	36
Panai Hulu	11	22	27
Panai Tengah	15	21	30
Panai Hilir	14	25	24
Rantau Selatan	33	59	56
Rantau Utara	61	126	137
Labuhanbatu	196	353	378

Catatan/Note: ¹Termasuk Koperasi yang masih terdaftar secara hukum tetapi secara kegiatan sudah tidak aktif/ Including cooperatives still legally registered but are not active in activities

Sumber/Source: Dinas Koperasi dan Usaha Kecil Menengah Kabupaten Labuhanbatu/
Cooperative and Small Medium Business Service of Labuhanbatu Regency

Tabel
Table 9.2**Jumlah Koperasi¹ Menurut Jenis Koperasi dan Kecamatan di Kabupaten Labuhanbatu 2020**
Number of Cooperative¹ by Kind of Cooperative and Subdistrict in Labuhanbatu Regency, 2020

Kecamatan Subdistrict	Jenis Koperasi/ Kind of Cooperative						Jumlah Total
	Produsen	Konsumen	Simpan Pinjam	Pemasaran	Jasa	Lainnya Other	
(1)	(2)	(3)	(4)	(5)	(6)	(7)	(8)
Bilah Hulu	9	21	1	1	1	-	33
Pangkatan	5	14	1	-	-	-	20
Bilah Barat	11	6	1	1	-	-	19
Bilah Hilir	12	26	-	-	-	-	38
Panai Hulu	14	11	-	-	2	-	27
Panai Tengah	19	10	-	1	-	-	30
Panai Hilir	9	11	1	1	2	-	24
Rantau Selatan	2	50	6	-	2	-	60
Rantau Utara	11	109	2	5	-	-	127
Labuhanbatu	92	258	12	9	7	-	378

Catatan/Note: ¹Termasuk Koperasi yang masih terdaftar secara hukum tetapi secara kegiatan sudah tidak aktif/ Including cooperatives until legally registered but are not active in activities

Sumber/Source: Dinas Koperasi dan Usaha Kecil Menengah Kabupaten Labuhanbatu/
Cooperative and Small Medium Business Service of Labuhanbatu Regency

Tabel
Table 9.3**Jumlah Anggota Koperasi¹ Menurut Jenis dan Kecamatan di Kabupaten Labuhanbatu, 2020**
Number of Cooperative¹ Unit Member by Type and Subdistrict in Labuhanbatu Regency, 2020

Kecamatan Subdistrict	Jenis Koperasi/ Kind of Cooperative						Jumlah Total
	Produsen	Konsumen	Simpan Pinjam	Pemasaran	Jasa	Lainnya Other	
(1)	(2)	(3)	(4)	(5)	(6)	(7)	(8)
Bilah Hulu	458	425	-	-	-	-	883
Pangkatan	-	704	60	-	-	-	764
Bilah Barat	-	185	69	-	-	-	254
Bilah Hilir	-	929	-	-	-	-	929
Panai Hulu	-	183	-	-	-	-	183
Panai Tengah	-	218	-	-	-	-	218
Panai Hilir	-	-	-	-	-	-	-
Rantau Selatan	-	763	-	-	-	-	763
Rantau Utara	-	2 565	-	-	-	-	2 565
Labuhanbatu	458	5 972	129	-	-	-	6 559

Catatan/Note: ¹ Termasuk Koperasi yang masih terdaftar secara hukum tetapi secara kegiatan sudah tidak aktif/ Including cooperatives still legally registered but are not active in activities

Sumber/Source: Dinas Koperasi dan Usaha Kecil Menengah Kabupaten Labuhanbatu /
Cooperation and Small Medium Business Services of Labuhanbatu Regency

10

PENGELUARAN PENDUDUK POPULATION EXPENDITURE

Persentase Pengeluaran/Kapita/bulan

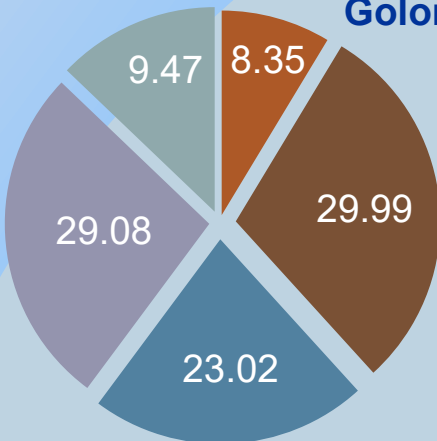


Makanan
55,39%



Non Makanan
44,61%

Golongan Pengeluaran



- < 150.000
- 150.000 - 199.999
- 200.000 - 299.999
- 300.000 - 499.999
- 500.000 - 749.999
- 750.000 - 999.000
- 1.000.000 - 1.499.000
- >1.500.000



PENJELASAN TEKNIS

1. Konsumsi adalah suatu kegiatan manusia mengurangi atau menghabiskan nilai guna suatu barang atau jasa untuk memenuhi kebutuhan, baik secara berangsurangsur maupun sekaligus. Pihak yang melakukan konsumsi disebut konsumen.
2. Pengeluaran rata-rata per kapita adalah biaya yang dikeluarkan untuk konsumsi semua anggota rumah tangga selama sebulan baik yang berasal dari pembelian, pemberian maupun produksi sendiri dibagi dengan banyaknya anggota rumah tangga dalam rumah tangga tersebut

TECHNICAL NOTES

1. *Consumption is a human activity in order to reduce or spend the value of a good or service to meet the needs, either gradually or all at once. Parties who doing consumption called consumer.*
2. *Per capita Average Expenditure is the cost spent for all household members consumption during the month, whether from purchasing, giving or own production, divided by the number of household members in the household.*

ULASAN

Pada tahun 2019, rata-rata pengeluaran perkapita sebulan di Kabupaten Labuhanbatu sebesar 1.024.949 rupiah, yang terdiri dari 569.762 rupiah untuk pengeluaran makanan (55,59%) dan 455.187 rupiah untuk pengeluaran bukan makanan (44,41%).

Pada tahun 2020, rata-rata pengeluaran perkapita sebulan di Kabupaten Labuhanbatu menjadi sebesar 991.969 rupiah, yang terdiri dari 549.479 rupiah untuk pengeluaran makanan (55,39%) dan 442.490 rupiah untuk pengeluaran bukan makanan (44,61%).

Penduduk dengan golongan pengeluaran di atas 750.000 - 999.999 rupiah merupakan yang terbanyak (29,99%), diikuti penduduk dengan pengeluaran antara 500.000 - 799.999 rupiah (29,08%), dan penduduk dengan pengeluaran 1000.000 sampai dengan 1.499.999 rupiah (23,02%).

DESCRIPTION

On the year of 2019, average of expenditure per capita by month in Labuhanbatu Regency was 1.024.949 rupiahs, consist of 569.762 rupiah for food expenditure (55,59%) and 455.187 rupiah for non-food expenditure (44,41%).

Meanwhile on the year of 2020, average of expenditure per capita by month in Labuhanbatu Regency was 991.969 rupiah, consist of 549.479 rupiah for food expenditure (55,39%) and 442.490 rupiah for non-food expenditure (44,61%).

Population with per capita spending group 750.000 - 999.999 rupiah was the most population (29,99%), followed by population with 500.000 - 799.999 rupiah (29,08%) and population with 1.000.000 - 1.499.999 rupiah (23,02%).

Tabel
Table 10.1

**Rata-rata Pengeluaran per Kapita Sebulan Menurut
Kelompok Komoditas (rupiah) di Kabupaten
Labuhanbatu, 2019 dan 2020**
*Monthly Average Expenditure per Capita by Commodity
Group (rupiahs) in Labuhanbatu Regency, 2019 and 2020*

Kelompok Komoditas/Commodity Group	2019	2020
(1)	(2)	(3)
Makanan/Food		
Padi-padian/ <i>Cereals</i>	78 358	79 243
Umbi-umbian/ <i>Tubers</i>	5 032	5 998
Ikan/udang/cumi/kerang/ <i>Fish/shrimp/common squid/shells</i>	71 205	68 137
Daging/ <i>Meat</i>	19 854	16 014
Telur dan susu/ <i>Eggs and milk</i>	34 459	30 776
Sayur-sayuran/ <i>Vegetables</i>	42 958	53 069
Kacang-kacangan/ <i>Legumes</i>	7 726	7 482
Buah-buahan/ <i>Fruits</i>	22 611	22 985
Minyak dan kelapa/ <i>Oil and coconut</i>	17 087	18 303
Bahan minuman/ <i>Beverage stuffs</i>	16 034	18 219
Bumbu-bumbuan/ <i>Spices</i>	10 448	11 054
Konsumsi lainnya/ <i>Miscellaneous food items</i>	6 372	6 132
Makanan dan minuman jadi/ <i>Prepared food and beverages</i>	148 418	132 434
Rokok/ <i>Cigarettes</i>	89 201	79 642
Jumlah makanan/Total food	569 762	549 479
Bukan makanan/Non-food		
Perumahan dan fasilitas rumah tangga/ <i>Housing and household facilities</i>	225 579	226 978
Aneka komoditas dan jasa/ <i>Goods and services</i>	107 667	101 074
Pakaian, alas kaki, dan tutup kepala/ <i>Clothing, footwear, and headgear</i>	46 142	34 939
Komoditas tahan lama/ <i>Durable goods</i>	30 448	29 887
Pajak, pungutan, dan asuransi/ <i>Taxes and insurance</i>	39 296	40 459
Keperluan pesta dan upacara/kenduri/ <i>Parties and ceremonies</i>	6 054	9 152
Jumlah bukan makanan/Total non-food	455 187	442 490
Jumlah/Total	1 024 949	991 969

Catatan/Note: ...

Sumber/Source: BPS, Survei Sosial Ekonomi Nasional (Susenas) Maret/BPS-Statistics Indonesia, National Socioeconomic Survey March

Tabel
Table 10.2

Persentase Pengeluaran per Kapita Sebulan Menurut Kelompok Komoditas di Kabupaten Labuhanbatu, 2019 dan 2020
Percentage of Monthly Expenditure per Capita by Commodity Group in Labuhanbatu Regency, 2019 and 2020

Kelompok Komoditas/Commodity Group	2019	2020
(1)	(2)	(3)
Makanan/Food		
Padi-padian/ <i>Cereals</i>	7,65	7,99
Umbi-umbian/ <i>Tubers</i>	0,49	0,60
Ikan/udang/cumi/kerang/ <i>Fish/shrimp/common squid/shells</i>	6,95	6,87
Daging/ <i>Meat</i>	1,94	1,61
Telur dan susu/ <i>Eggs and milk</i>	3,36	3,10
Sayur-sayuran/ <i>Vegetables</i>	4,19	5,35
Kacang-kacangan/ <i>Legumes</i>	0,75	0,75
Buah-buahan/ <i>Fruits</i>	2,21	2,32
Minyak dan kelapa/ <i>Oil and coconut</i>	1,67	1,85
Bahan minuman/ <i>Beverage stuffs</i>	1,56	1,84
Bumbu-bumbuan/ <i>Spices</i>	1,02	1,11
Konsumsi lainnya/ <i>Miscellaneous food items</i>	0,62	0,62
Makanan dan minuman jadi/ <i>Prepared food and beverages</i>	14,48	13,35
Rokok/ <i>Cigarettes</i>	8,70	8,03
Jumlah makanan/Total food	55,59	55,39
Bukan makanan/Non-food		
Perumahan dan fasilitas rumah tangga/ <i>Housing and household facilities</i>	22,01	22,88
Aneka komoditas dan jasa/ <i>Goods and services</i>	10,50	10,19
Pakaian, alas kaki, dan tutup kepala/ <i>Clothing, footwear, and headgear</i>	4,50	3,52
Komoditas tahan lama/ <i>Durable goods</i>	2,97	3,01
Pajak, pungutan, dan asuransi/ <i>Taxes and insurance</i>	3,83	4,08
Keperluan pesta dan upacara/kenduri/ <i>Parties and ceremonies</i>	0,59	0,92
Jumlah bukan makanan/Total non-food	44,41	44,61
Jumlah/Total	100,00	100,00

Catatan/Note: ...

Sumber/Source: BPS, Survei Sosial Ekonomi Nasional (Susenas) Maret/BPS-Statistics Indonesia, National Socioeconomic Survey March

Tabel
Table 10.3**Persentase Penduduk Menurut Golongan Pengeluaran Per Kapita Sebulan di Kabupaten Labuhanbatu, 2019 dan 2020**
Percentage of Population by Per Capita Spending Group a Month in Labuhanbatu Regency, 2019 and 2020

Golongan Pengeluaran Spending Group (Rp)	2019	2020
(1)	(2)	(3)
< 150 000	-	-
150 000–199 999	-	-
200 000–299 999	-	-
300 000–499 999	8,65	8,35
500 000–749 999	29,61	29,08
750 000–999 999	21,92	29,99
1 000 000–1 499 999	26,97	23,02
> 1 500 000	12,86	9,47
Jumlah/Total	100,00	100,00

Catatan/Note: ...

Sumber/Source: BPS, Survei Sosial Ekonomi Nasional (Susenas) Maret/BPS-Statistics Indonesia, National Socioeconomic Survey March

11

PERDAGANGAN
TRADE

JUMLAH PEDAGANG DI LABUHANBATU

2020

97

Jumlah
Pedagang Besar



1.486

Jumlah
Pedagang Menengah



2.122

Jumlah
Pedagang Kecil



PENJELASAN TEKNIS

1. Perusahaan adalah tempat terjadinya kegiatan produksi dan berkumpulnya semua faktor produksi. Setiap perusahaan ada yang terdaftar di pemerintah dan ada pula yang tidak. Bagi perusahaan yang terdaftar di pemerintah, mereka mempunyai badan usaha untuk perusahaannya.
2. SIUP adalah Izin Usaha yang dikeluarkan Instansi Pemerintah melalui Dinas Perindustrian dan Perdagangan Kota/Wilayah sesuai domisili perusahaan. SIUP digunakan untuk menjalankan perusahaan secara legal.
3. Pedagang adalah orang yang melakukan perdagangan, memperjualbelikan barang yang tidak diproduksi sendiri, untuk memperoleh suatu keuntungan. Pedagang dapat dikategorikan menjadi: Pedagang grosir, beroperasi dalam rantai distribusi antara produsen dan pedagang eceran.
4. Badan usaha adalah kesatuan yuridis (hukum), teknis, dan ekonomis yang bertujuan mencari laba atau keuntungan. Badan Usaha seringkali disamakan dengan perusahaan, walaupun pada kenyataannya berbeda. Perbedaan utamanya,

TECHNICAL NOTES

1. *The company is the production and gathering of all factors of production. Any company registered in the government there and some are not. For companies that are registered with the government, they have a business entity for the company.*
2. *SIUP is issued Permit Government Agencies through the Department of Industry and Trade of the City / County according domicile of the company. License used to run a company legally.*
3. *Traders are people who do trade, trade in goods that are not produced, to gain an advantage. Traders can be categorized into: Wholesalers, operates in the distribution chain between manufacturers and retailers..*
4. *The business entity is a juridical entity (law), technical, economical and aiming for profit or gain. Enterprises often equated with the company, although the reality is different. The main difference Enterprises is a temporary agency companies is the place*

Badan Usaha adalah lembaga sementara perusahaan adalah tempat di mana Badan Usaha itu mengelola faktor-faktor produksi.

5. Perseroan terbatas (PT) adalah badan usaha yang modalnya diperoleh dari hasil penjualan saham. Setiap pemegang surat saham mempunyai hak atas perusahaan dan setiap pemegang surat saham berhak atas keuntungan (dividen).
 6. Firma (Fa) adalah badan usaha yang didirikan oleh 2 orang atau lebih di mana tiap-tiap anggota bertanggung jawab penuh atas perusahaan. Modal firma berasal dari anggota pendiri serta laba/keuntungan dibagikan kepada anggota dengan perbandingan sesuai akta pendirian.
 7. Persekutuan Komanditer (CV) adalah suatu persekutuan yang didirikan oleh seorang atau beberapa orang yang mempercayakan uang atau barang kepada seorang atau beberapa orang yang menjalankan perusahaan dan bertindak sebagai pemimpin.
 8. Pasar adalah tempat dimana pembeli dan penjual bertemu dan berfungsi, barang atau jasa tersedia untuk dijual, dan terjadi perpindahan hak milik.
- where the business entities that manage the factors of production.
5. *Limited liability company (PT) is a business entity whose capital is derived from the sale of shares. Each holder of shares have the right to the company and each holder of shares entitled to profits (dividends).*
 6. *Firm is an entity established by two or more persons in which each member take full responsibility for the company. Capital comes from the firm's founding member and earnings / profits distributed to the members with the appropriate ratio of the deed.*
 7. *CV is a partnership established by one or several people who entrusted money or goods to an individual or individuals who run the company and act as a leader.*
 8. *The market is a place where buyers and sellers meet and work, goods or services available for sale, and the displacement of property rights.*

9. Koperasi adalah organisasi bisnis yang dimiliki dan dioperasikan oleh orang-seorang demi kepentingan bersama. Koperasi melandaskan kegiatan berdasarkan prinsip gerakan ekonomi rakyat yang berdasarkan asas kekeluargaan.
 10. Koperasi Unit Desa adalah suatu Koperasi serba usaha yang beranggotakan penduduk desa dan berlokasi didaerah pedesaan, daerah kerjanya biasanya mencakup satu wilayah kecamatan. Pembentukan KUD ini merupakan penyatuan dari beberapa Koperasi pertanian yang kecil dan banyak jumlahnya dipedesaan.
9. *Cooperative is a business organization owned and operated by the individual for the common interest. Cooperatives bases its activities on the principle of people's economic movement based on the principle of family.*
 10. *Koperasi Unit Desa is an all-round cooperative venture consisting of villagers and are located in rural areas, the area of work usually covers one of the Subdistricts. This cooperative formation represents the union of several small agricultural cooperatives, and many in the countryside.*

ULASAN**DESCRIPTION**

Di Kabupaten Labuhanbatu terdapat 16 pasar dimana 11 diantaranya merupakan pasar umum, sedangkan sisanya 5 pasar merupakan pasar desa/ pekanan.

There were 16 markets located in Labuhanbatu Regency, which is consist of 11 general markets and 5 village markets.

Terdapat 97 pedagang besar, 1.486 pedagang menengah dan 2.122 pedagang kecil di Kabupaten Labuhanbatu.

There were 97 high level merchants, 1.486 middle level merchants and 2.122 low level merchants in Labuhanbatu Regency.

Pasar dan tempat berjualan terbanyak berada di Rantau Utara yaitu sebesar 2.953 dengan tipe tempat berjualan terbanyak adalah Los sebesar 1.787 unit.

Amount 2.953 Markets and trading place were centralized in Rantau Utara. The most type of trading place in that area was Los, around 1.787 units.

Tabel 11.1 **Jumlah Sarana Perdagangan Menurut Jenisnya di Kabupaten Labuhanbatu, 2016–2020**
Table 11.1 **Number of Trading Facilities by Type of Facility in Labuhanbatu Regency, 2016–2020**

Jenis Sarana Perdagangan <i>Type of Trading Facilities</i>	2016	2017	2018	2019	2020
(1)	(2)	(3)	(4)	(5)	(6)
Pasar Umum	6	9	11	11	11
Pasar Desa	5	5	5	5	5
Toko	65	65	72	72	411
Kios	1 475	1 475	1 475	1 475	1 590
Los ¹	24	19	19	19	6 709
Warung	123	127	127	127	130
Rumah Makan/ Restoran	18	18	20	20	85
Jumlah/Total	1 716	1 718	1 729	1 729	8 941

Catatan/Note: ¹ Data tahun 2020 termasuk los tanpa atap/terpal
 Sumber/Source: Dinas Perdagangan dan Perindustrian Kabupaten Labuhanbatu/
 Trade and Industry Office of Labuhanbatu Regency

Tabel
Table 11.2**Jumlah Pedagang Menurut Kecamatan di Kabupaten Labuhanbatu, 2020**
Number of Merchant by Subdistrict in Labuhanbatu Regency, 2020

Kecamatan <i>Subdistrict</i>	Pedagang Besar <i>High Level Merchant</i>	Pedagang Menengah <i>Middle Level Merchant</i>	Pedagang Kecil <i>Low Level Merchant</i>
(1)	(2)	(3)	(4)
Bilah Hulu	39	261	75
Pangkatan	-	1	45
Bilah Barat	-	1	15
Bilah Hilir	2	48	55
Panai Hulu	1	15	50
Panai Tengah	2	50	65
Panai Hilir	-	10	50
Rantau Selatan	16	85	135
Rantau Utara	37	1 015	1 632
Jumlah/Total	97	1 486	2 122

Catatan/Note: ...

Sumber/Source: Dinas Perdagangan dan Perindustrian Kabupaten Labuhanbatu/
Trade and Industry Office of Labuhanbatu Regency

Tabel
Table 11.3**Jumlah Pasar dan Tempat Berjualan Menurut Kecamatan di Kabupaten Labuhanbatu, 2020**
Number of Markets and Trading Places by Subdistrict in Labuhanbatu Regency, 2020

Kecamatan Subdistrict	Pasar/Pekan Market	Tempat Berjualan/Trading Place				Jumlah/ Total
		Los	Kios	Kios Terbuka	Ruko	
(1)	(2)	(3)	(4)	(5)	(6)	(7)
Bilah Hulu	1	4 157	261	-	36	4 454
Pangkatan	1	95	-	-	-	95
Bilah Barat	1	95	-	-	-	95
Bilah Hilir	2	191	53	-	-	244
Panai Hulu	1	87	13	-	-	100
Panai Tengah	1	109	78	-	-	187
Panai Hilir	1	64	-	-	-	64
Rantau Selatan	1	124	48	-	-	172
Rantau Utara	2	1 787	1 137	-	29	2 953
Jumlah/Total	11	6 709	1 590	-	65	8 364

Catatan/Note: ...
 Sumber/Source: Dinas Perdagangan dan Perindustrian Kabupaten Labuhanbatu/
 Trade and Industry Office of Labuhanbatu Regency

SISTEM NERACA REGIONAL SYSTEM OF REGIONAL ACCOUNTS

Laju Pertumbuhan PDRB

Tertinggi

2017 – 2020

Menurut Lapangan Usaha

Informasi & Komunikasi

8,57%

Informasi & Komunikasi

8,99%

Jasa Lainnya

7,51%

Pengadaan Listrik dan Gas

5,35%

2017

2018

2019

2020

Laju Pertumbuhan PDRB

Terendah

2017 – 2020

Menurut Lapangan Usaha

0,83%

Jasa Keuangan & Asuransi

1,19%

Konstruksi

0,27%

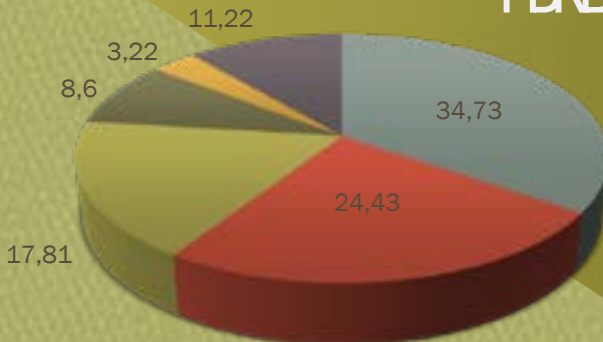
Real Estate

-5,72%

Konstruksi

Distribusi Persentase PDRB 2020

Menurut Lapangan Usaha



■ Industri Pengolahan

■ Pertanian

■ Perdagangan Besar dan Eceran

■ Konstruksi

■ Administrasi Pemerintahan

■ Lainnya

PENJELASAN TEKNIS

1. Produk Domestik Bruto pada tingkat nasional serta Produk Domestik Regional Bruto (PDRB) pada tingkat regional (provinsi) menggambarkan kemampuan suatu wilayah untuk menciptakan nilai tambah pada suatu waktu tertentu. Untuk menyusun PDB maupun PDRB digunakan 2 pendekatan, yaitu lapangan usaha dan pengeluaran. Keduanya menyajikan komposisi data nilai tambah dirinci menurut sumber kegiatan ekonomi (lapangan usaha) dan menurut komponen penggunaannya. PDB maupun PDRB dari sisi lapangan usaha merupakan penjumlahan seluruh komponen nilai tambah bruto yang mampu diciptakan oleh sektor-sektor ekonomi atas berbagai aktivitas produksinya. Sedangkan dari sisi pengeluaran menjelaskan tentang penggunaan dari nilai tambah tersebut.
2. PDRB menurut lapangan usaha mengalami perubahan klasifikasi dari 9 lapangan usaha menjadi 17 lapangan usaha. PDRB menurut lapangan usaha dirinci menurut total nilai tambah dari seluruh sektor ekonomi yang mencakup lapangan usaha Pertanian, Kehutanan, dan Perikanan; Pertambangan dan Penggalian; Industri Pengolahan; Pengadaan

TECHNICAL NOTES

1. *The basic measure of the value added arising from economic activity is known as Gross Domestic Product at the national level and Gross Regional Domestic Product (GRDP) at the regional level (provinces/regencies/municipalities). To compile these statistics, two approaches have been used, i.e. "production approach" and "expenditure approach". The first approach is to measure value added produced by various kinds of economic activities, while the second approach is to measure final uses of the country's output. In other words, GDP/GRDP is the sum of total value added produced by all economic industries (activities) and the way of using it.*
2. *GRDP by industry classification changes from 9 sectors to 17 industries. GRDP by industry is classified by types of economic activities such as Agriculture, Forestry and Fishing; Mining and Quarrying; Manufacturing; Electricity and Gas; Water supply, Sewerage, Waste Management and Remediation Activities; Construction; Wholesale and Retail*

Listrik dan Gas; Pengadaan Air, Pengelolaan Sampah, Limbah dan Daur Ulang; Konstruksi; Perdagangan Besar dan Eceran, Reparasi Mobil dan Sepeda Motor; Transportasi dan Pergudangan; Penyediaan Akomodasi dan Makan Minum; Informasi dan Komunikasi; Jasa Keuangan dan Asuransi; Real Estat; Jasa Perusahaan; Administrasi Pemerintahan, Pertahanan dan Jaminan Sosial Wajib; Jasa Pendidikan; Jasa Kesehatan dan Kegiatan Sosial; dan Jasa lainnya.

Trade; Repair of Motor Vehicles and Motorcycles; Transportation and Storage; Accommodation and Food Service Activities; Information and Communication; Financial and Insurance Activities; Real Estate Activities; Business Activities; Public Administration; Defence and Compulsory Social Security; Education; Human Health and Social Work Activities; and Other Services Activities.

3. PDRB menurut pengeluaran mengalami perubahan klasifikasi dimana pengeluaran konsumsi Lembaga Non Profit yang Melayani Rumah Tangga (LNPR) yang sebelumnya termasuk bagian dari pengeluaran konsumsi rumah tangga menjadi komponen terpisah. Sehingga klasifikasi PDB menurut pengeluaran dirinci menjadi 7 komponen yaitu komponen pengeluaran konsumsi rumah tangga, pengeluaran konsumsi LNPR, pengeluaran konsumsi pemerintah, pembentukan modal tetap bruto, perubahan inventori, ekspor barang dan jasa, dan impor barang dan jasa.
3. *GRDP by expenditure classification changes where consumption expenditure Non-profit Institutions Serving Households (NPISH) previously included as part of household consumption expenditure is taken out into separate component. So that, GDP by type of expenditures is classified into: household consumption expenditure, NPISH consumption expenditure, government consumption expenditure, gross fixed capital formation, changes in inventories, exports of goods and services, and imports of goods and services.*
4. Produk Domestik Regional Bruto maupun agregat turunannya disajikan dalam 2 (dua) versi penilaian, yaitu atas dasar
4. *GRDP and its aggregations are presented in two forms: at current market prices and at constant base year market prices. In presenting*

“harga berlaku” dan atas dasar “harga konstan”. Disebut sebagai harga berlaku karena seluruh agregat dinilai dengan menggunakan harga pada tahun berjalan, sedangkan harga konstan penilaiannya didasarkan kepada harga satu tahun dasar tertentu, dalam publikasi ini digunakan harga tahun 2010.

current market prices, all aggregates are valued at current market prices, while base year constant market prices are shown by valuing all aggregates at fixed base year prices. Year of 2010 is used as the base year in this publication.

5. Laju pertumbuhan Produk Domestik Regional Bruto diperoleh dari perhitungan PDB atas dasar harga konstan. Diperoleh dengan cara mengurangi nilai PDB pada tahun ke-n terhadap nilai pada tahun ke n1 (tahun sebelumnya), dibagi dengan nilai pada tahun ke n-1, dikalikan dengan 100 persen. Laju pertumbuhan menunjukkan perkembangan agregat pendapatan dari satu waktu tertentu terhadap waktu sebelumnya.
5. *Growth rate of Gross Regional Domestic Product is derived from GDP at constant market prices. It is obtained by subtracting the value of GDP year n with the value of GDP year n-1, divided by the value of GDP year n-1 then multiplied by 100 percent. The growth rate of GDP explains the income growth during the given period.*

ULASAN

Produk Domestik Regional Bruto (PDRB) Kabupaten Labuhanbatu Atas Dasar Harga Berlaku (ADHB) pada tahun 2020 sebesar 34.653,18 miliar rupiah. Sektor industri pengolahan merupakan kontributor utama dengan peranan mencapai 34,73 persen. Selanjutnya diikuti oleh sektor pertanian sebesar 24,43 persen, sektor perdagangan besar dan eceran sebesar 17,81 persen serta sektor konstruksi sebesar 8,60 persen

Untuk melihat produktivitas ekonomi (dengan mengabaikan inflasi) maka digunakan PDRB Atas Harga Konstan (ADHK). Berdasarkan harga konstan tahun 2010, PDRB Kabupaten Labuhanbatu pada tahun 2020 sebesar 23.252,75 miliar rupiah. Atas Dasar Harga Konstan tahun 2010, sektor pengadaan listrik dan gas mengalami pertumbuhan tertinggi yaitu sebesar 5,35 persen; diikuti sektor informasi dan komunikasi sebesar 4,74 persen; sektor pertanian sebesar 3,20 persen; sektor jasa pendidikan sebesar 2,96 persen kemudian sektor pengadaan air sebesar 2,21 persen.

Secara keseluruhan, perekonomian di Kabupaten Labuhanbatu pada tahun 2020 naik sebesar 0,09 persen bila dibandingkan pada tahun 2019.

DESCRIPTION

Gross Regional Product (GRDP) of Labuhanbatu at current market price at 2019 was 34.653,18 billion rupiahs. Manufacturing Industry sector was prime contributor with 34,73 percents contribution. Then followed by agriculture sector as much as 24,43 percents, wholesale and retail trade sector as much as 17,81 percents, then construction sector as much as 8,60 percent.

It used GRDP at constant market price to show the economic productivity (with ignored inflasi). Based of the constant market price of 2010, GRDP Labuhanbatu Regency 2019 as much as 23.252,75 billion rupiahs. On constant market prices of 2010, Electricity and Gas sector hit the highest growth in amount of 5,35 percent; followed by information and communication sector at 6,97 percent; agriculture sector at 3,20 percent; education sector at 2.96 percent; then water supply at 6,47 percent.

Generally, Labuhanbatu Regency's economic at 2020 grew as much as 0,09 percent compared to 2019.

Tabel
Table 12.1

Produk Domestik Regional Bruto Atas Dasar Harga Berlaku Menurut Lapangan Usaha di Kabupaten Labuhanbatu (miliar rupiah), 2016–2010
Gross Regional Domestic Product at Current Market Prices by Industry in Labuhanbatu Regency (billion rupiahs), 2016–2010

	Lapangan Usaha/Industry	2016	2017	2018	2019*	2020**
	(1)	(2)	(3)	(4)	(5)	(6)
A	Pertanian, Kehutanan, dan Perikanan/ <i>Agriculture, Forestry, and Fishing</i>	6 601,97	7 047,77	7 398,82	7 914,23	8 465,90
B	Pertambangan dan Penggalian/ <i>Mining and Quarrying</i>	186,83	197,85	209,08	221,55	226,56
C	Industri Pengolahan/ <i>Manufacturing</i>	9 128,17	10 269,39	11 131,39	11 693,16	12 035,48
D	Pengadaan Listrik dan Gas/ <i>Electricity and Gas</i>	14,93	16,39	17,36	18,87	19,89
E	Pengadaan Air; Pengelolaan Sampah, Limbah, dan Daur Ulang/ <i>Water Supply; Sewerage, Waste Management, and Remediation Activities</i>	8,41	9,48	9,98	10,65	10,95
F	Konstruksi/ <i>Construction</i>	2 376,42	2 616,56	2 780,96	3 046,83	2 979,7
G	Perdagangan Besar dan Eceran; Reparasi Mobil dan Sepeda Motor/ <i>Wholesale and Retail Trade; Repair of Motor Vehicles and Motorcycles</i>	4 462,94	4 827,05	5 418,87	6 054,30	6 170,04
H	Transportasi dan Pergudangan/ <i>Transportation and Storage</i>	475,70	516,35	557,38	611,47	619,45
I	Penyediaan Akomodasi dan Makan Minum/ <i>Accommodation and Food Service Activities</i>	405,11	455,90	482,54	508,96	495,15
J	Informasi dan Komunikasi/ <i>Information and Communication</i>	171,17	191,26	213,71	229,05	242,50

Lanjutan Tabel/*Continued Table* 12.1

	Lapangan Usaha/Industry	2016	2017	2018	2019*	2020**
	(1)	(2)	(3)	(4)	(5)	(6)
K	Jasa Keuangan dan Asuransi/ <i>Financial and Insurance Activities</i>	352,40	369,26	384,38	396,62	401,87
L	Real Estat/ <i>Real Estate Activities</i>	744,96	836,99	904,40	958,36	973,76
M,N	Jasa Perusahaan/ <i>Business Activities</i>	45,55	51,36	54,92	60,30	62,98
O	Administrasi Pemerintahan, Pertahanan, dan Jaminan Sosial Wajib/ <i>Public Administration and Defence; Compulsory Social Security</i>	907,06	959,52	1 012,30	1 087,59	1 115,07
P	Jasa Pendidikan/ <i>Education</i>	475,44	504,55	550,45	601,78	633,73
Q	Jasa Kesehatan dan Kegiatan Sosial/ <i>Human Health and Social Work Activities</i>	120,48	130,49	142,34	158,94	362,73
R,S,T,U	Jasa Lainnya/ <i>Other Services Activities</i>	27,90	31,38	33,69	37,77	37,39
Produk Domestik Regional Bruto/<i>Gross Regional Domestic Product</i>		26 505,43	29 031,57	31 302,58	33 610,43	34 653,18

Catatan/Note: * Angka Sementara

** Angka Sangat Sementara

Sumber/Source: BPS, berbagai sensus, survei dan sumber lain/BPS-Statistics Indonesia, various census, survey, and other sources

Tabel
Table 12.2

Produk Domestik Regional Bruto Atas Dasar Harga Konstan 2010 Menurut Lapangan Usaha di Kabupaten Labuhanbatu (miliar rupiah), 2016–2020
Gross Regional Domestic Product at 2010 Constant Market Prices by Industry in Labuhanbatu Regency (billion rupiahs), 2016–2020

	Lapangan Usaha/ <i>Industry</i>	2016	2017	2018	2019*	2020**
	(1)	(2)	(3)	(4)	(5)	(6)
A	Pertanian, Kehutanan, dan Perikanan/ <i>Agriculture, Forestry, and Fishing</i>	5 741,13	5 992,49	6 338,59	6 783,62	7 000,44
B	Pertambangan dan Penggalian/ <i>Mining and Quarrying</i>	143,83	151,05	159,07	166,08	164,04
C	Industri Pengolahan/ <i>Manufacturing</i>	6 652,98	6 947,28	7 280,81	7 483,84	7 438,07
D	Pengadaan Listrik dan Gas/ <i>Electricity and Gas</i>	15,8	16,42	16,65	17,37	18,30
E	Pengadaan Air; Pengelolaan Sampah, Limbah, dan Daur Ulang/ <i>Water Supply; Sewerage, Waste Management, and Remediation Activities</i>	6,48	6,91	7,27	7,74	7,91
F	Konstruksi/ <i>Construction</i>	1 649,86	1 761,88	1 782,93	1 896,09	1 787,64
G	Perdagangan Besar dan Eceran; Reparasi Mobil dan Sepeda Motor/ <i>Wholesale and Retail Trade; Repair of Motor Vehicles and Motorcycles</i>	3 229,77	3 422,13	3 641,44	3 877,14	3 822,72
H	Transportasi dan Pergudangan/ <i>Transportation and Storage</i>	338,88	367,88	391,79	419,09	410,28
I	Penyediaan Akomodasi dan Makan Minum/ <i>Accommodation and Food Service Activities</i>	283,56	305,11	317,97	332,13	320,69
J	Informasi dan Komunikasi/ <i>Information and Communication</i>	167,22	181,55	197,86	205,57	215,32

Lanjutan Tabel/*Continued Table 12.2*

	Lapangan Usaha/Industry	2016	2017	2018	2019*	2020**
	(1)	(2)	(3)	(4)	(5)	(6)
K	Jasa Keuangan dan Asuransi/ <i>Financial and Insurance Activities</i>	251,19	253,29	258,90	262,53	267,06
L	Real Estat/ <i>Real Estate Activities</i>	499,67	537,43	555,41	556,89	565,19
M,N	Jasa Perusahaan/ <i>Business Activities</i>	31,49	33,84	35,26	36,09	36,36
O	Administrasi Pemerintahan, Pertahanan, dan Jaminan Sosial Wajib/ <i>Public Administration and Defence; Compulsory Social Security</i>	565,72	579,96	607,66	642,02	641,84
P	Jasa Pendidikan/ <i>Education</i>	360,92	378,73	403,55	423,78	436,34
Q	Jasa Kesehatan dan Kegiatan Sosial/ <i>Human Health and Social Work Activities</i>	88,26	92,01	96,11	100,07	98,70
R,S,T,U	Jasa Lainnya/ <i>Other Services Activities</i>	19,26	20,21	21,07	22,66	21,84
Produk Domestik Regional Bruto/Gross Regional Domestic Product		20 046,02	21 048,17	22 112,34	23 232,71	23 252,75

Catatan/Note: * Angka Sementara

** Angka Sangat Sementara

Sumber/Source: BPS, berbagai sensus, survei dan sumber lain/BPS-Statistics Indonesia, various census, survey, and other sources

Tabel
Table 12.3

Distribusi Persentase Produk Domestik Regional Bruto Atas Dasar Harga Berlaku Menurut Lapangan Usaha di Kabupaten Labuhanbatu, 2016–2020
Percentage Distribution of Gross Regional Domestic Product at Current Market Prices by Industry in Labuhanbatu Regency, 2016–2020

	Lapangan Usaha/Industry	2016	2017	2018	2019*	2020**
	(1)	(2)	(3)	(4)	(5)	(6)
A	Pertanian, Kehutanan, dan Perikanan/ <i>Agriculture, Forestry, and Fishing</i>	24,91	24,28	23,64	23,55	24,43
B	Pertambangan dan Penggalian/ <i>Mining and Quarrying</i>	0,70	0,68	0,67	0,66	0,65
C	Industri Pengolahan/ <i>Manufacturing</i>	34,44	35,37	35,56	34,79	34,73
D	Pengadaan Listrik dan Gas/ <i>Electricity and Gas</i>	0,06	0,06	0,06	0,06	0,06
E	Pengadaan Air; Pengelolaan Sampah, Limbah, dan Daur Ulang/ <i>Water Supply; Sewerage, Waste Management, and Remediation Activities</i>	0,03	0,03	0,03	0,03	0,03
F	Konstruksi/ <i>Construction</i>	8,97	9,01	8,88	9,07	8,60
G	Perdagangan Besar dan Eceran; Reparasi Mobil dan Sepeda Motor/ <i>Wholesale and Retail Trade; Repair of Motor Vehicles and Motorcycles</i>	16,84	16,63	17,31	18,01	17,81
H	Transportasi dan Pergudangan/ <i>Transportation and Storage</i>	1,79	1,78	1,78	1,82	1,79
I	Penyediaan Akomodasi dan Makan Minum/ <i>Accommodation and Food Service Activities</i>	1,53	1,57	1,54	1,51	1,43
J	Informasi dan Komunikasi/ <i>Information and Communication</i>	0,65	0,66	0,68	0,68	0,70
K	Jasa Keuangan dan Asuransi/ <i>Financial and Insurance Activities</i>	1,33	1,27	1,23	1,18	1,16

Lanjutan Tabel/*Continued Table* 12.3

Lapangan Usaha/ <i>Industry</i>		2016	2017	2018	2019*	2020**
(1)		(2)	(3)	(4)	(5)	(6)
L	Real Estat/ <i>Real Estate Activities</i>	2,81	2,88	2,89	2,85	2,81
M,N	Jasa Perusahaan/ <i>Business Activities</i>	0,17	0,18	0,18	0,18	0,18
O	Administrasi Pemerintahan, Pertahanan, dan Jaminan Sosial Wajib/ <i>Public Administration and Defence; Compulsory Social Security</i>	3,42	3,31	3,23	3,24	3,22
P	Jasa Pendidikan/ <i>Education</i>	1,79	1,74	1,76	1,79	1,83
Q	Jasa Kesehatan dan Kegiatan Sosial/ <i>Human Health and Social Work Activities</i>	0,45	0,45	0,45	0,47	0,47
R,S,T,U	Jasa Lainnya/ <i>Other Services Activities</i>	0,11	0,11	0,11	0,11	0,11
Produk Domestik Regional Bruto/<i>Gross Regional Domestic Product</i>		100,00	100,00	100,00	100,00	100,00

Catatan/*Note*: * Angka Sementara

** Angka Sangat Sementara

Sumber/*Source*: BPS, berbagai sensus, survei dan sumber lain/*BPS-Statistics Indonesia, various census, survey, and other sources*

Tabel
Table 12.4

Laju Pertumbuhan Produk Domestik Regional Bruto Atas Dasar Harga Konstan 2010 Menurut Lapangan Usaha di Kabupaten Labuhanbatu (persen), 2016–2020
Growth Rate of Gross Regional Domestic Product at 2010 Constant Market Prices by Industry in Labuhanbatu Regency (percent), 2016–2020

	Lapangan Usaha/Industry	2016	2017	2018	2019*	2020**
	(1)	(2)	(3)	(4)	(5)	(6)
A	Pertanian, Kehutanan, dan Perikanan/ <i>Agriculture, Forestry, and Fishing</i>	4,69	4,38	5,78	7,02	3,20
B	Pertambangan dan Penggalian/ <i>Mining and Quarrying</i>	5,11	5,02	5,31	4,41	-1,23
C	Industri Pengolahan/ <i>Manufacturing</i>	5,18	4,42	4,80	2,79	-0,61
D	Pengadaan Listrik dan Gas/ <i>Electricity and Gas</i>	4,79	3,94	1,41	4,30	5,35
E	Pengadaan Air; Pengelolaan Sampah, Limbah, dan Daur Ulang/ <i>Water Supply; Sewerage, Waste Management, and Remediation Activities</i>	2,13	6,67	5,18	6,55	2,21
F	Konstruksi/ <i>Construction</i>	6,10	6,79	1,19	6,35	-5,72
G	Perdagangan Besar dan Eceran; Reparasi Mobil dan Sepeda Motor/ <i>Wholesale and Retail Trade; Repair of Motor Vehicles and Motorcycles</i>	5,31	5,96	6,41	6,47	-1,40
H	Transportasi dan Pergudangan/ <i>Transportation and Storage</i>	5,97	8,56	6,50	6,97	-2,10
I	Penyediaan Akomodasi dan Makan Minum/ <i>Accommodation and Food Service Activities</i>	5,92	7,60	4,21	4,45	-3,44
J	Informasi dan Komunikasi/ <i>Information and Communication</i>	5,90	8,57	8,99	3,90	4,74
K	Jasa Keuangan dan Asuransi/ <i>Financial and Insurance Activities</i>	6,71	0,83	2,22	1,40	1,73
L	Real Estat/ <i>Real Estate Activities</i>	4,30	7,56	3,35	0,27	1,49
M,N	Jasa Perusahaan/ <i>Business Activities</i>	4,51	7,46	4,19	2,37	0,76

Lanjutan Tabel/*Continued Table* 12.4

Lapangan Usaha/Industry		2016	2017	2018	2019*	2020**
(1)		(2)	(3)	(4)	(5)	(6)
O	Administrasi Pemerintahan, Pertahanan, dan Jaminan Sosial Wajib/ <i>Public Administration and Defence; Compulsory Social Security</i>	1,89	2,52	4,77	5,66	-0,03
P	Jasa Pendidikan/ <i>Education</i>	5,70	4,93	6,55	5,01	2,96
Q	Jasa Kesehatan dan Kegiatan Sosial/ <i>Human Health and Social Work Activities</i>	2,00	4,24	4,46	4,13	-1,37
R,S,T,U	Jasa Lainnya/ <i>Other Services Activities</i>	4,10	4,96	4,26	7,51	-3,61
Produk Domestik Regional Bruto/Gross Regional Domestic Product		5,06	5,00	5,06	5,07	0,09

Catatan/Note: * Angka Sementara

** Angka Sangat Sementara

Sumber/Source: BPS, berbagai sensus, survei dan sumber lain/*BPS-Statistics Indonesia, various census, survey, and other sources*

Tabel
Table 12.5

Produk Domestik Regional Bruto Atas Dasar Harga Berlaku Menurut Jenis Pengeluaran di Kabupaten Labuhanbatu (juta rupiah), 2015–2019
Gross Regional Domestic Product at Current Market Prices by Type of Expenditure in Labuhanbatu Regency (million rupiahs), 2015–2019

Jenis Pengeluaran Type of Expenditure	2015	2016	2017	2018*	2019**
(1)	(2)	(3)	(4)	(5)	(6)
Pengeluaran Konsumsi Rumah Tangga / <i>Households Consumption Expenditure</i>	11 504 495,93	12 916 306,07	13 998 961,07	15 285 271,67	16 164 982,38
Pengeluaran Konsumsi LNPRT / <i>NPISHs Consumption Expenditure</i>	169 792,11	180 575,49	190 132,64	219 195,61	240 854,88
Pengeluaran Konsumsi Pemerintah / <i>Government Consumption Expenditure</i>	1 138 015,39	1 231 105,49	1 356 248,01	1 350 307,80	1 374 104,12
Pembentukan Modal Tetap Bruto / <i>Gross Fixed Capital Formation</i>	5 987 952,46	6 568 719,59	7 053 675,00	7 398 957,29	7 760 695,42
Perubahan Inventori / <i>Changes in Inventories</i>	1 201 368,10	1 090 301,21	658 876,22	838 163,25	911 827,87
Ekspor Barang dan Jasa / <i>Export of Goods and Services</i>	4 081 484,14	4 518 427,99	5 774 677,45	6 210 686,98	7 157 964,71
Produk Domestik Regional Bruto/Gross Regional Domestic Product	24 083 108,2	26 505 435,84	29 032 570,39	31 302 582,60	33 610 429,38

Catatan/Note: * Angka Sementara

** Angka Sangat Sementara

Sumber/Source: BPS, berbagai sensus, survei dan sumber lain/BPS-Statistics Indonesia, various census, survey, and other sources

Tabel
Table 12.6

Produk Domestik Regional Bruto Atas Dasar Harga Konstan 2010 Menurut Jenis Pengeluaran di Kabupaten Labuhanbatu (juta rupiah), 2015–2019
Gross Regional Domestic Product at 2010 Constant Market Prices by Type of Expenditure in Labuhanbatu Regency (million rupiahs), 2015–2019

Jenis Pengeluaran Type of Expenditure	2015	2016	2017	2018*	2019**
(1)	(2)	(3)	(4)	(5)	(6)
Pengeluaran Konsumsi Rumah Tangga / <i>Households Consumption Expenditure</i>	8 249 463,83	8 689 925,20	9 101 985,08	9 493 983,01	9 775 998,57
Pengeluaran Konsumsi LNPRT / <i>NPISHs Consumption Expenditure</i>	147 541,32	149 936,40	153 609,84	169 373,28	187 927,72
Pengeluaran Konsumsi Pemerintah / <i>Government Consumption Expenditure</i>	845 692,80	866 412,27	897 182,26	906 391,94	912 420,02
Pembentukan Modal Tetap Bruto / <i>Gross Fixed Capital Formation</i>	4 580 665,55	4 816 452,81	5 100 437,83	5 331 535,82	5 671 562,37
Perubahan Inventori / <i>Changes in Inventories</i>	999 934,37	908 115,60	661 157,30	731 358,30	785 828,28
Ekspor Barang dan Jasa / <i>Export of Goods and Services</i>	4 257 696,89	4 615 176,84	5 133 793,29	5 479 701,42	5 898 971,24
Produk Domestik Regional Bruto/Gross Regional Domestic Product	19 080 994,74	20 046 019,12	21 048 165,60	22 112 343,76	23 232 708,19

Catatan/Note: * Angka Sementara

** Angka Sangat Sementara

Sumber/Source: BPS, berbagai sensus, survei dan sumber lain/BPS-Statistics Indonesia, various census, survey, and other sources

Tabel
Table 12.7

Distribusi Produk Domestik Regional Bruto Atas Dasar Harga Berlaku Menurut Jenis Pengeluaran di Kabupaten Labuhanbatu (juta rupiah), 2015–2019
Percentage Distribution of Gross Regional Domestic Product at Current Market Prices by Type of Expenditure in Labuhanbatu Regency (million rupiahs), 2015–2019

Jenis Pengeluaran Type of Expenditure	2015	2016	2017	2018*	2019**
(1)	(2)	(3)	(4)	(5)	(6)
Pengeluaran Konsumsi Rumah Tangga / <i>Households Consumption Expenditure</i>	47,77	48,73	48,22	48,83	48,10
Pengeluaran Konsumsi LNPRT / <i>NPISHs Consumption Expenditure</i>	0,71	0,68	0,65	0,70	0,72
Pengeluaran Konsumsi Pemerintah / <i>Government Consumption Expenditure</i>	4,73	4,64	4,67	4,31	4,09
Pembentukan Modal Tetap Bruto / <i>Gross Fixed Capital Formation</i>	24,86	24,78	24,30	23,64	23,09
Perubahan Inventori / <i>Changes in Inventories</i>	4,99	4,11	2,27	2,68	2,71
Net Ekspor Barang dan Jasa / <i>Net Export of Goods and Services</i>	16,95	17,05	19,89	19,84	21,30
Produk Domestik Regional Bruto/Gross Regional Domestic Product	100,00	100,00	100,00	100,00	100,00

Catatan/Note: * Angka Sementara

** Angka Sangat Sementara

Sumber/Source: BPS, berbagai sensus, survei dan sumber lain/BPS-Statistics Indonesia, various census, survey, and other sources

Tabel
Table 12.8**Laju Pertumbuhan Produk Domestik Regional Bruto Atas Dasar Harga Konstan 2010 Menurut Jenis Pengeluaran di Kabupaten Labuhanbatu (juta rupiah), 2015–2019**
Growth Rate of Gross Regional Domestic Product at 2010 Constant Market Prices by Type of Expenditure in Labuhanbatu Regency (million rupiahs), 2015–2019

Jenis Pengeluaran Type of Expenditure	2015	2016	2017	2018*	2019**
(1)	(2)	(3)	(4)	(5)	(6)
Pengeluaran Konsumsi Rumah Tangga / <i>Households Consumption Expenditure</i>	4,52	5,34	4,74	4,31	2,97
Pengeluaran Konsumsi LNPRT / <i>NPISHs Consumption Expenditure</i>	0,45	1,62	2,45	10,26	10,95
Pengeluaran Konsumsi Pemerintah / <i>Government Consumption Expenditure</i>	4,76	2,45	3,55	1,03	0,67
Pembentukan Modal Tetap Bruto / <i>Gross Fixed Capital Formation</i>	3,78	5,15	5,90	4,53	6,38
Perubahan Inventori / <i>Changes in Inventories</i>	-	-	-	-	-
Net Ekspor Barang dan Jasa / <i>Net Export of Goods and Services</i>	-	-	-	-	-
Produk Domestik Regional Bruto / Gross Regional Domestic Product	5,04	5,06	5,00	5,06	5,07

Catatan/Note: * Angka Sementara

** Angka Sangat Sementara

Sumber/Source: BPS, berbagai sensus, survei dan sumber lain/BPS-Statistics Indonesia, various census, survey, and other sources

13

PERBANDINGAN ANTAR KABUPATEN/KOTA
REGENCY/MUNICIPAL COMPARISON


KONDISI IPM LABUHANBATU

2020

IPM
MEDAN
80,98%

IPM
SUMATERA UTARA
71,77%

IPM
LABUHANBATU
72,01%



PENJELASAN TEKNIS

1. Ada sebanyak 33 wilayah administratif yang ada di wilayah provinsi Sumatera Utara. Sebanyak 8 wilayah berstatus kota, sisanya berstatus kabupaten.
2. Perbandingan antar kabupaten/kota diperlukan untuk melihat perkembangan pembangunan di masing-masing kabupaten/kota yang ada di provinsi Sumatera Utara.

TECHNICAL NOTES

1. *There are as many as 33 administrative regions in the province of Sumatera Utara. A total of 8 regions the status are municipality, the remaining status are regency.*
2. *Comparison between the regency/ municipal is required to see development in their respective regency/ municipalities in the province of Sumatera Utara.*

<https://labuhanbatukab.bps.go.id>

ULASAN

Pada pertengahan tahun 2019, jumlah penduduk Sumatera Utara sebanyak 14.562.549 jiwa. Kota Medan adalah kota dengan penduduk terbanyak yaitu 2.279.894 jiwa, sedangkan yang paling sedikit terdapat di Kabupaten Pakpak Bharat yaitu sebanyak 48.935 jiwa.

Laju pertumbuhan Produk Domestik Regional Bruto (PDRB) Sumatera Utara pada tahun 2019 sebesar 5,22 persen. Perbandingan antar kabupaten/ kota di Sumatera Utara selanjutnya dapat dilihat pada Tabel 13.1 sampai dengan Tabel 13.4

DESCRIPTION

In the middle of 2019, number of Sumatera Utara Province's population was 14.562.549 peoples. Medan was the biggest population city with 2.279.894 peoples, while the smallest population located in Pakpak Bharat Regency as much as 48.935 peoples.

The growth of Gross Regional Domestic Product (GRDP) of Sumatera Utara on the year of 2019 was 5,22 percent. Regency/City comparison of Sumatera Utara Province can be seen on Table 13.1 until Table 13.4

Tabel
Table 13.1

Jumlah Penduduk Menurut Kabupaten/Kota di Provinsi Sumatera Utara (jiwa), 2016–2020
Population by Regency/Municipality in Sumatera Utara Province (people), 2016–2020

Kabupaten/Kota Regency/Municipality	2016	2017	2018	2019	2020
(1)	(2)	(3)	(4)	(5)	(6)
Nias	136 897	142 110	142 840	143 319	146 672
Mandailing Natal	435 303	439 505	443 490	447 287	472 886
Tapanuli Selatan	276 889	278 587	280 283	281 931	300 911
Tapanuli Tengah	356 918	363 705	370 171	376 667	365 177
Tapanuli Utara	295 613	297 806	299 881	301 789	312 758
Toba	180 694	181 790	182 673	183 712	206 199
Labuhan Batu	470 511	478 593	486 480	494 178	493 899
Asahan	712 684	718 718	724 379	729 795	769 960
Simalungun	854 489	859 228	863 693	867 922	990 246
Dairi	280 610	281 876	283 203	284 304	308 764
Karo	396 598	403 207	409 675	415 878	404 998
Deli Serdang	2 072 521	2 114 627	2 155 625	2 195 709	1 931 441
Langkat	1 021 208	1 028 309	1 035 411	1 041 775	1 030 202
Nias Selatan	311 319	314 395	317 207	319 902	360 531
Humbang Hasundutan	184 915	186 694	188 480	190 186	197 751
Pakpak Bharat	46 392	47 183	48 119	48 935	52 351
Samosir	124 496	125 099	125 816	126 188	136 441

Lanjutan Tabel/*Continued Table* 13.1

Kabupaten/Kota <i>Regency/Municipality</i>	2016	2017	2018	2019	2020
(1)	(2)	(3)	(4)	(5)	(6)
Serdang Bedagai	610 906	612 924	614 618	616 396	657 490
Batu Bara	404 988	409 901	412 992	416 493	410 678
Padang Lawas Utara	257 807	262 895	267 771	272 713	260 720
Padang Lawas	263 784	269 799	275 515	281 239	261 011
Labuhan Batu Selatan	320 381	326 825	332 922	338 982	314 094
Labuhan Batu Utara	354 485	357 691	360 926	363 816	381 994
Nias Utara	135 013	136 090	137 002	137 967	147 274
Nias Barat	85 291	81 279	81 663	82 154	89 994
Kota Sibolga	86 789	87 090	87 317	87 626	89 584
Kota Tanjung Balai	169 084	171 187	173 302	175 223	176 027
Kota Pematang Siantar	249 505	251 513	253 500	255 317	268 254
Kota Tebing Tinggi	158 902	160 686	162 581	164 402	172 838
Kota Medan	2 229 408	2 247 425	2 264 145	2 279 894	2 435 252
Kota Binjai	267 901	270 926	273 892	276 597	291 842
Kota Padangsidimpuan	212 917	216 013	218 892	221 827	225 105
Kota Gunungsitoli	137 693	139 281	140 927	142 426	136 017
Sumatera Utara	14 102 911	14 262 957	14 415 391	14 562 549	14 799 361

Catatan/*Note*: ...Sumber/*Source*: : Hasil SP2020 (September)/*The result of the 2020 Population Census (September)*

Tabel 13.2
Table

Laju Pertumbuhan Produk Domestik Regional Bruto Atas Dasar Harga Konstan 2010 Menurut Kabupaten/Kota di Provinsi Sumatera Utara (persen), 2016–2020
Rate of Growth of Gross Regional Domestic Products at Constant 2010 Prices by Regency/Municipality in Sumatera Utara Province (percent), 2016–2020

Kabupaten/Kota Regency/Municipality	2016	2017	2018	2019	2020
(1)	(2)	(3)	(4)	(5)	(6)
Nias	5,03	5,01	4,95	5,04	1.80
Mandailing Natal	6,18	6,09	5,79	5,30	-0.94
Tapanuli Selatan	5,12	5,21	5,19	5,23	0.39
Tapanuli Tengah	5,12	5,24	5,20	5,18	-0.76
Tapanuli Utara	4,12	4,15	4,35	4,62	1.50
Toba	4,76	4,90	4,96	4,88	-0.27
Labuhan Batu	5,06	5,00	5,06	5,07	0.09
Asahan	5,62	5,48	5,61	5,64	0.21
Simalungun	5,40	5,13	5,18	5,20	1.01
Dairi	5,07	4,93	5,01	4,82	-0.94
Karo	5,17	5,21	4,55	4,60	-0.80
Deli Serdang	5,32	5,10	5,15	5,18	-1.78
Langkat	4,98	5,05	5,02	5,07	-0.86
Nias Selatan	4,41	4,56	5,02	5,03	0.61
Humbang Hasundutan	5,00	5,02	5,04	4,94	-0.13
Pakpak Bharat	5,97	5,94	5,85	5,87	-0.18
Samosir	5,27	5,35	5,58	5,70	-0.59

Lanjutan Tabel/*Continued Table* 13.2

Kabupaten/Kota Regency/Municipality	2016	2017	2018	2019	2020
(1)	(2)	(3)	(4)	(5)	(6)
Serdang Bedagai	5,14	5,16	5,17	5,28	-0.44
Batu Bara	4,44	4,11	4,38	4,35	-0.31
Padang Lawas Utara	5,96	5,54	5,58	5,61	1.14
Padang Lawas	6,06	5,71	5,96	5,64	1.18
Labuhan Batu Selatan	5,19	5,09	5,27	5,35	0.80
Labuhan Batu Utara	5,21	5,11	5,20	5,15	0.27
Nias Utara	4,59	4,43	4,42	4,65	1.58
Nias Barat	4,83	4,81	4,77	4,82	1.66
Kota Sibolga	5,15	5,27	5,25	5,20	-1.36
Kota Tanjung Balai	5,76	5,51	5,77	5,79	-0.47
Kota Pematang Siantar	4,86	4,41	4,80	4,82	-1.89
Kota Tebing Tinggi	5,11	5,14	5,17	5,15	-0.70
Kota Medan	6,27	5,81	5,92	5,93	-1.98
Kota Binjai	5,54	5,39	5,46	5,51	-1.83
Kota Padangsidimpuan	5,29	5,32	5,45	5,51	-0.73
Kota Gunungsitoli	6,03	6,01	6,03	6,05	0.38
Sumatera Utara	5,18	5,12	5,18	5,22	-1,07

Catatan/Note: *) Angka Sementara/Preliminary Figures

**) Angka Sangat Sementara/Very Preliminary Figures

Sumber/Source: BPS Provinsi Sumatera Utara/ BPS-Statistics of Sumatera Utara Province

Tabel
Table 13.3

**Jumlah Penduduk Miskin Menurut Kabupaten/Kota di
Provinsi Sumatera Utara (ribu), 2016–2020**
**Number of Poor Population by Regency/Municipality in
Sumatera Utara Province (thousand), 2016–2020**

Kabupaten/Kota Regency/Municipality	2016	2017	2018	2019	2020
(1)	(2)	(3)	(4)	(5)	(6)
Nias	24,11	24,88	22,61	22,10	23,12
Mandailing Natal	47,67	48,30	42,39	40,64	41,31
Tapanuli Selatan	30,84	29,48	25,63	24,22	23,96
Tapanuli Tengah	51,77	53,05	48,53	46,99	47,19
Tapanuli Utara	33,20	33,75	29,20	28,57	28,41
Toba	18,20	18,49	15,82	15,78	16,05
Labuhan Batu	41,94	42,35	41,70	41,52	42,17
Asahan	84,35	83,67	74,14	70,53	66,32
Simalungun	92,19	91,35	80,30	76,33	73,64
Dairi	24,94	24,98	23,19	21,86	22,93
Karo	38,74	40,02	35,36	34,08	36,57
Deli Serdang	100,09	97,09	88,52	84,94	86,26
Langkat	115,79	114,41	105,46	103,08	101,87
Nias Selatan	57,75	57,95	52,70	52,51	53,88
Humbang Hasundutan	18,04	18,35	16,93	16,60	17,92
Pakpak Bharat	4,95	4,95	4,66	4,52	4,59
Samosir	18,01	18,43	16,81	15,79	15,80

Lanjutan Tabel/Continued Table 13.3

Kabupaten/Kota Regency/Municipality	2016	2017	2018	2019	2020
(1)	(2)	(3)	(4)	(5)	(6)
Serdang Bedagai	58,17	56,93	50,49	48,69	49,18
Batu Bara	49,42	50,91	51,78	50,46	49,78
Padang Lawas Utara	27,88	27,98	26,82	26,06	26,79
Padang Lawas	22,80	24,42	23,05	23,17	23,87
Labuhan Batu Selatan	36,62	37,82	33,14	30,17	28,63
Labuhan Batu Utara	38,81	40,24	36,45	34,76	34,86
Nias Utara	41,66	39,47	36,33	34,42	34,75
Nias Barat	24,16	23,33	23,00	22,08	22,33
Kota Sibolga	11,54	11,91	10,81	10,82	10,49
Kota Tanjung Balai	24,42	24,69	25,30	24,54	23,54
Kota Pematang Siantar	24,88	25,35	22,01	21,99	21,23
Kota Tebing Tinggi	18,52	19,06	16,64	16,30	16,32
Kota Medan	206,87	204,22	186,45	183,79	183,54
Kota Binjai	17,80	18,23	16,07	15,61	15,91
Kota Padangsidimpuan	17,65	17,76	16,79	16,06	16,56
Kota Gunungsitoli	32,17	30,08	25,91	23,06	23,54
Sumatera Utara	1 455,95	1 453,90	1 324,98	1 282,04	1 283,29

Catatan/Note: ...

Sumber/Source: BPS Provinsi Sumatera Utara/ BPS-Statistics of Sumatera Utara Province

Tabel
Table 13.4

**Indeks Pembangunan Manusia Menurut Kabupaten/Kota
di Provinsi Sumatera Utara, 2016–2020**
*Human Development Index by Regency/Municipality in
Sumatera Utara Province, 2016–2020*

Kabupaten/Kota Regency/Municipality	2016	2017	2018	2019	2020
(1)	(2)	(3)	(4)	(5)	(6)
Nias	59,75	60,21	60,82	61,65	61,93
Mandailing Natal	64,55	65,13	65,83	66,52	66,79
Tapanuli Selatan	68,04	68,69	69,10	69,75	70,12
Tapanuli Tengah	67,27	67,96	68,27	68,86	69,23
Tapanuli Utara	71,96	72,38	72,91	73,33	73,47
Toba	73,61	73,87	74,48	74,92	75,16
Labuhan Batu	70,50	71,00	71,39	71,94	72,01
Asahan	68,71	69,10	69,49	69,92	70,29
Simalungun	71,48	71,83	72,49	72,98	73,25
Dairi	69,61	70,36	70,89	71,42	71,57
Karo	73,29	73,53	73,91	74,25	74,43
Deli Serdang	73,51	73,94	74,92	75,43	75,44
Langkat	69,13	69,82	70,27	70,76	71,00
Nias Selatan	59,14	59,85	60,75	61,59	61,89
Humbang Hasundutan	66,56	67,30	67,96	68,83	68,87
Pakpak Bharat	65,81	66,25	66,63	67,47	67,59
Samosir	68,82	69,43	69,99	70,55	70,63

Lanjutan Tabel/*Continued Table* 13.4

Kabupaten/Kota Regency/Municipality	2016	2017	2018	2019	2020
(1)	(2)	(3)	(4)	(5)	(6)
Serdang Bedagai	68,77	69,16	69,69	70,21	70,24
Batu Bara	66,69	67,20	67,67	68,35	68,36
Padang Lawas Utara	68,05	68,34	68,77	69,29	69,85
Padang Lawas	66,23	66,82	67,59	68,16	68,25
Labuhan Batu Selatan	70,28	70,48	70,98	71,39	71,40
Labuhan Batu Utara	70,26	70,79	71,08	71,43	71,61
Nias Utara	60,23	60,57	61,08	61,98	62,36
Nias Barat	59,03	59,56	60,42	61,14	61,51
Kota Sibolga	72,00	72,28	72,65	73,41	73,63
Kota Tanjung Balai	67,09	67,41	68,00	68,51	68,65
Kota Pematang Siantar	76,90	77,54	77,88	78,57	78,75
Kota Tebing Tinggi	73,58	73,90	74,50	75,08	75,17
Kota Medan	79,34	79,98	80,65	80,97	80,98
Kota Binjai	74,11	74,65	75,21	75,89	75,89
Kota Padangsidimpuan	73,42	73,81	74,38	75,06	75,22
Kota Gunungsitoli	66,85	67,68	68,33	69,30	69,31
Sumatera Utara	70,00	70,57	71,18	71,74	71,77

Catatan/Note: ...

Sumber/Source: BPS, Seri Publikasi Indeks Pembangunan Manusia/ *BPS-Statistics Indonesia, Series of Publication of Human Development Index*

Apendiks

Appendix

A

<https://labuhanbatukab.bps.go.id>

Lampiran 1 / Appendix 1
Timbangan, Takaran dan Ukuran Metrik
Weight, Measures and Metric System

Nilai <i>Equivalent</i>	Nama <i>Name</i>	Singkatan Internasional <i>Symbol</i>
(1)	(2)	(3)
A. Ukuran Panjang / Linear Measure		
10000 meter/ metres	Kilometer/ kilometre	km
100 meter/ metres	Hektometer/ hectometre	hm
10 meter/ metres	Dekameter/ decametre	dam
1 meter/ metres	Meter/ metre	m
0,1 meter/ metres	Desimeter/ decimetre	dm
0,01 meter/ metres	Centimeter/ centimetre	cm
0,001 meter/ metres	Milimeter/ millimetre	mm
0,0001 meter/ metres	Mikron/ micron	u
B. Ukuran Luas / Surface Measure		
1000000 Meter Persegi/ square metres	Kilometer Persegi/ square kilometre	km ²
10000 Meter Persegi/ square metres	Hektometer Persegi/ square hectometre or hectare	hm ² atau ha
100 Meter Persegi/ square metres	Dekameter Persegi/ square decametre or are	dam ² atau a
1 Meter Persegi/ square metres	Meter Persegi / square metre	m ²
0,01 Meter Persegi/ square metres	Decimeter Persegi/ square decimetre	dm ²
0,0001 Meter Persegi/ square metres	Centimeter Persegi/ square centimetre	cm ²
0,000001 Meter Persegi/ square metres	Milimeter Persegi/ square millimetre	mm ²

Lanjutan Lampiran /Continued Appendix 1

Nilai <i>Equivalent</i>	Nama <i>Name</i>	Singkatan Internasional <i>Symbol</i>
(1)	(2)	(3)
<i>C. Ukuran Isi / Measure or Capacity</i>		
1 Meter Kubik atau 1000 Liter/ <i>cubic metres or 1000 litres</i>	Meter Kubik atau Kiloliter/ <i>cubic metre or kilolitre</i>	m ³ atau kl
0,1 Meter Kubik atau 100 Liter/ <i>cubic metre or 100 litres</i>	Hektoliter <i>hectolitre</i>	hl
0,01 Meter Kubik atau 10 Liter/ <i>cubic metre or 10 litres</i>	Dekaliter <i>decalitre</i>	dal
0,001 Meter Kubik atau 1 Liter/ <i>cubic metre or 1 litre</i>	Desimeter Kubik (Liter) <i>cubic decimetre or litre</i>	dm ³ atau l
0,1 Desimeter Kubik atau 0,1Liter/ <i>cubic decimetre or 0,1 litre</i>	Desiliter <i>decilitre</i>	dl
0,01 Desimeter Kubik atau 0,01 Liter/ <i>cubic decimeter or 0,01 litre</i>	Centiliter <i>centilitre</i>	cl
0,001 Desimeter Kubik atau 0,001 Liter <i>cubic decimetre or 0,001 litre</i>	Mililiter atau Centimeter Kubik/ <i>millilitre or cubic centimetre</i>	ml atau cm ³ /cc
0,000001 Desimeter Kubik atau 0,000001 Liter <i>cubic decimetre or 0,000001 litre</i>	Milimeter Kubik <i>Cubic millimetre</i>	mm ³

Lanjutan Lampiran /Continued Appendix 1

Nilai Equivalent	Nama Name	Singkatan Internasional Symbol
(1)	(2)	(3)
D. Timbangan / Weight Measure		
1000 Kilogram	Ton	t (m.t)
100 Kilogram	Quintal	q
1 Kilogram	Kilogram	kg
0,1 Kilogram	Hektogram	hg
0,01 Kilogram	Decagram	dag
0,001 Kilogram	Gram	g
0,1 Gram	Decigram	dg
0,01 Gram	Centigram	cg
0,001 Gram	Miligram	mg
200 Gram	Metric carat	kt

Lampiran 2/ Appendix 2
Timbangan, Takaran dan Ukuran Termasuk Jenis Lain Dari Sistem Metrik
Non Weight, Measures and Metric System

Negara Asal <i>Country</i>	Ukuran Sistem Metrik Dinilai Dalam Bentuk Ukuran Jenis Lain <i>Metric Units Converted to Foreign Measure</i>		
(1)	(2)		
<i>A. Ukuran Panjang / Linear Measure</i>			
Inggris dan Amerika Serikat	1 km	=	0,62137 Mile
<i>Great Britain and USA</i>	1 m	=	0,00497 Furlong
	1 m	=	1,0936 yard
	1 m	=	3,2808 feet
	1 m	=	39,37 inches
	1 m	=	0,135 geogr mile
	1 m	=	0,541 sea mile
Indonesia	1 km	=	0,6636 java paal
<i>Indonesia</i>	1 m	=	0,2624 Rijnl. Reode
	1 m	=	1,4539 amst.el
	1 sq	=	0,3681 sq.mile
<i>B. Ukuran Luas / Surface Measure</i>			
Inggris dan Amerika Serikat	1 k	=	2,4711 acres
<i>Great Britain and USA</i>	1 sq m	=	1,19536 yard
	1 sq m	=	10,76365 sq feet
	1 sq cm	=	0,15498 sq inch

Lanjutan Lampiran /Continued Appendix 2

Negara Asal Country	Ukuran Sistem Metrik Dinilai Dalam Bentuk Ukuran Jenis Lain Metric Units Converted to Foreign Measure		
(1)	(2)		
Indonesia	1 sq km	= 140,9147	bahu
Indonesia	1 sq km	= 70,45735	sq Rijnl.rod
<i>C. Ukuran Isi / Measure or Capacity</i>			
Inggris dan Amerika Serikat	1 cu m	= 0,353	reg ton
Great Britain and USA	1 cu m	= 1,307947	cu yard
	1 cu m	= 6,2897	barrel
	1 cu m	= 27,497	Imp.bushel
	1 cu m	= 28,377	US bushel
	1 cu m	= 35,31338	cup.feet
Indonesia/ Indonesia	1 liter	= 0,2199	Imp. Gallon
	1 liter	= 0,2645	US gallon
	1 liter	= 0,1166	gantang
<i>D. Timbangan / Weight Measure</i>			
Inggris dan Amerika Serikat	1 long ton (= 20 cwt)	= 22401	b
Great Britain and USA		= 1016,04	kg
	1 short ton (=2000 lb)	= 907,18	kg
	1 hundredweight (cwt)	= 50,8	kg

Lanjutan Lampiran /Continued Appendix 2

Negara Asal Country	Ukuran Sistem Metrik Dinilai Dalam Bentuk Ukuran Jenis Lain Metric Units Converted to Foreign Measure	
(1)	(2)	
	1 cental (= 100 lb)	= 45,36 kg
	1 pound avoirdupois	
	(=1lb)	= 453,6 g
		= 16 ounces av
		(= 7000 grains)
	1 ounce avoirdupois (oz)	= 28,35 g
	1 pound troy	
	(= 12 oz troy)	= 373,24 g
	1 kg	= 20239 Amst. pound
	1 kg	= 25.9061 thail (opium)
	1 kg	= 81.4877 thail (gold)
	1 kg	= 1878.0488 carat
		(diamond)

Lampiran 3/ Appendix 3
Jabatan dan Nama Pejabat di Pemerintah Kabupaten Labuhanbatu,
Desember 2020
Professions and Name of Head Officers in Labuhanbatu, December 2020

Jabatan <i>Profession</i>	Nama Pejabat <i>Name of Officer</i>
(2)	(3)
I. UNSUR PIMPINAN KABUPATEN LABUHANBATU	
1 Bupati Labuhanbatu	H. ANDI SUHAIMI DALIMUNTHE, ST. MT
2 Wakil Bupati Labuhanbatu	-
3 Ketua DPRD Kabupaten Labuhanbatu	HJ. MEIKA RIYANTI SIREGAR, SH
4 Komandan Distrik Militer 0209/LB	LETKOL. INF . ASRUL KURNIAWAN HARAHAP, SE, MTR (Han)
5 Kepala Kepolisian Resort Labuhanbatu	AKBP DENI KURNIAWAN, S.IK, MH
6 Kepala Kejaksaan Negeri Rantauprapat	KUMAEDI, SH
7 Ketua Pengadilan Negeri Rantauprapat	KHAMOZARO WARUWU, SH. MH
II. SEKRETARIAT DAERAH KABUPATEN LABUHANBATU	
8 Sekda Kabupaten Labuhanbatu	Ir. MUHAMMAD YUSUF SIAGIAN, M.MA
9 Staf Ahli Bupati Bidang Administrasi Umum	Drs. H. IKRAMSYAH PUTRA NASUTION, MM
10 Staf Ahli Bupati Bidang Pemerintahan dan Sosial	Ir. JUMINGAN
11 Staf Ahli Bupati Bidang Ekbang dan Kesra	-
12 Asisten Pemerintahan dan Kesra	Drs. H. SARIMPUNAN, M.Pd
13 Asisten Pembangunan dan Perekonomian	Ir. HASAN HERI RAMBE
14 Asisten Administrasi Umum	ZAID HARAHAP, S. Sos, MM
15 Kabag. Tata Pemerintahan	CUT RIFAI, SE
16 Kabag. Adm. Kesra	AHMAD SAMPURNA, S.Sos. IMA
17 Kabag. Hukum	KHAIRUL FAHMI, SH
18 Kabag. Kerjasama	ANDREA NUZUL MANIK, S.STP
19 Kabag. Adm. Perekonomian	RACMAD SADELI, S.KOM

Lanjutan Lampiran /Continued Appendix 3

Jabatan Profession	Nama Pejabat Name of Officer
(2)	(3)
20 Kabag. Adm. Pembangunan	RIDUAN HARAHAH, SE, MM
21 Kabag. Pengadaan Barang dan Jasa	ALI UNDANGAN SIREGAR, S.ST
22 Kabag Sumber Daya Alam	AKMALUDDIN HARAHAH, S.Sos
23 Kabag. Umum	ARMANSYAH ABDI, S.Sos
24 Kabag. Organisasi	HAMAMUDDIN SIREGAR, ST, MM
25 Kabag. Protokol dan Komunikasi Pimpinan	PRANDI ALNAJHAR NASUTION, S.STP
26 Kabag. Perencanaan dan Keuangan (Plt)	RIZAL SALI, SE
III. KEPALA BADAN, DINAS DAN PERUSAHAAN DAERAH	
27 Inspektur Kabupaten Labuhanbatu (Plt)	AHLAN TERUNA RITONGA, SH
28 Kadis Pendidikan (Plt)	Drs. MUHAMMAD SYAIFUL AZHAR
29 Kadis Kesehatan	H. KAMAL ILHAM, SKM
30 Kadis Pekerjaan Umum & Penataan Ruang (Plt)	Ir.MUHAMMAD SAFRIN
31 Kadis Perumahan Rakyat & Pemukiman (Plt)	MUHAMMAD IHSAN HARAHAH, ST
32 Kepala Satuan Polisi Pamong Praja (Plt)	MUHAMMAD YUNUS, SH
33 Kadis Sosial	ZAINUDDIN HARAHAH, SH.MM
34 Kadis Tenaga Kerja (Plt)	TOMY HARAHAH, S.Sos, M.AP
35 Kadis Pemberdayaan Perempuan dan Perlindungan Anak	TINUR BULAN, SKM. MKes
36 Kadis Pangan	SYARIFUDDIN HARAHAH, SP
37 Kadis Lingkungan Hidup (Plt.)	NASRULLAH, SH. MAP
38 Kadis Kependudukan dan Catatan Sipil	MAZNIL KHAIRI, SE. Mpd
39 Kadis Pemberdayaan Masyarakat Desa (Plt)	ABDI JAYA POHAN, SH
40 Kadis Perhubungan	TUAHTA RAMAJAYA, AP. M.Si

Lanjutan Lampiran /Continued Appendix 3

Jabatan Profession		Nama Pejabat Name of Officer
(2)		(3)
41	Kadis Komunikasi dan Informatika (Plt)	RAJID YULIAWAN, S.KOM
42	Kadis Koperasi dan UKM	Drs. TAUFIK SIREGAR
43	Kadis Penanaman Modal dan Pelayanan Terpadu Satu Pintu (Plt)	SUPRIONO, S.Sos
44	Kadis Kepemudaan dan Olahraga (Plt)	HOBOL ZULKIFLI RANGKUTI, S.Sos, MM
45	Kadis Perpustakaan dan Kearsipan	Ir. LEO SUNARTA, M.MA
46	Kadis Kelautan dan Perikanan	Ir. ADLIN TANJUNG
47	Kadis Peternakan	SOFYAN EFENDY HARAHAP, SP
48	Kadis Pertanian	AGUS SALIM RITONGA, SP
49	Kadis Pengendalian Penduduk dan KB	LIDIYAWATI HARAHAP, S.Psi
50	Kadis Perdagangan (Plt)	CHAIRUDDIN NASUTION, S.Sos
51	Kadis Pertanahan	MUHAMMAD IHSAN HARAHAP, ST
52	Kaban Kepegawaian, Pendidikan, Pelatihan	Drs. ZAINUDDIN SIREGAR
53	Kaban Pengelola Keuangan & Aset Daerah	INDRA SILA, S.Sos,
54	Kaban Pendapatan Daerah (Plt)	MUSLIH, SH
55	Kaban Penelitian dan Pengembangan (Plt)	H. ZUHRI, SE, M.Si
56	Kaban Perencanaan & Pembangunan Daerah	HOBOL ZULKIFLI RANGKUTI, S.Sos, MM
57	Kaban Penanggulangan Bencana Daerah (Plt)	ATIA MUCHTAR MAULANA HSB, S.STP
58	Sekretaris DPRD	ELYANI DALIMUNTHE, SE
59	Direktur RSUD	Dr. SYAFRIL RM. HARAHAP, SPB
60	Direktur PDAM Tirta Bina	H. DARWINSYAH, SE, MM

Lanjutan Lampiran /Continued Appendix 3

Jabatan Profession	Nama Pejabat Name of Officer
(2)	(3)
IV. KEPALA BADAN, KANTOR, KEMENTERIAN DAN BUMN	
61 Kepala Kantor Kementerian Agama	Drs. H. SAFIRUDDIN, M.Pd
62 Ketua Pengadilan Agama	Drs. H. BAKTI RITONGA, SH, MH
63 Kepala Badan Pusat Statistik	RAHMAT GUSTIAR, S.Si., M.Si.
64 Kepala Lembaga Pemasarakatan	ERA WIHARTO, Bc. IP, SH
65 Kepala Kantor Kementerian Agraria	Drs.MOREN NAIBAHO, M.Si
66 Kepala Kantor Pelayanan Perbendaharaan Negara	ANTHONI MANULLANG
67 Kepala Kantor Pelayanan Pajak Pratama Rantauprapat	ARUM SUMENGKAR, S.ST, Ak. M.Acc
68 Manager PT PLN Rantauprapat	EFI ZIARMAN
69 Kepala PT. KAI Rantauprapat	HERMAN TARIGAN
70 Kepala PT Pos Indonesia	ERU PRAYATNA

Lampiran 4/ Appendix 4
Nama Camat di Pemerintah Kabupaten Labuhanbatu, Desember 2020
Head of Subdistrict in Labuhanbatu, December 2020

Kecamatan Subdistrict	Nama Camat Head of District
(2)	(3)
050 Bilah Hulu	HAMDY ERAZONA SIREGAR, ST. MM
070 Pangkatan	HULWI, SE
080 Bilah Barat	MOLOK KARTADINATA, SE
130 Bilah Hilir	BANGUN SIREGAR, S.Pd
140 Panai Hulu	ABDUL KHOLIK, SE
150 Panai Tengah	AMAR NASBY LOLOTAN, SIP
160 Panai Hilir (Pit)	HADMANSAH
210 Rantau Selatan	AZHAR RAMBE, SH
220 Rantau Utara	TURING RITONGA, ST. MM

Lampiran 5/ Appendix 5
Anggota Dewan Perwakilan Rakyat Kabupaten Labuhanbatu,
Desember 2020
Member of House of Representative of Labuhanbatu Regency, December 2020

Jabatan Occupation	Nama Name	Partai Party
(1)	(2)	(3)
Ketua/ <i>Chairman</i>	1. HJ. MEIKA RIYANTI SIREGAR, SH	Partai Golkar
Wakil Ketua/ <i>Vice Chairman</i>	2. ABDUL KARIM HASIBUAN, SH	Partai Grindra
	3. HJ. JURAIDAH HARAHAP, A.Md	Partai Hanura
	4. H. M. ARSYAD RANGKUTI	Partai Nasdem
Anggota/ <i>Members</i>	5. POLTAK MARSADA RAMBE	Partai Golkar
	6. HARYANTO RITONGA, ST	Partai Golkar
	7. TRULY SIMANJUNTAK, SIMP	Partai Golkar
	8. MBELIN JUAHTA TARIGAN	Partai Golkar
	9. Ir. DAVID SIREGAR	Partai Golkar
	10. JUNAIDI NAINGGOLAN, ST	Partai Golkar
	11. PARULIAN MANIK, ST	Partai Golkar
	12. EKO ARDIANSYAH HASIBUAN, SH	Partai Golkar
	13. H.LUKMAN HAKIM SIREGAR	Partai Golkar
	14. MAISYARAH	Partai Grindra
	15. DIPA SOPAN, SE	Partai Grindra
	16. H. SUDIN SATIA RAJA HARAHAP	Partai Grindra
	17. FAUZI	Partai Grindra
	18. MAS'UD	Partai Grindra
	19. H. BURHANUDDIN HARAHAP	Partai Hanura
	20. ENLANUR BATU BARA	Partai Hanura

Lanjutan Lampiran /Continued Appendix 5

Jabatan Occupation	Nama Name	Partai Party
(1)	(2)	(3)
Anggota/ Members	21. NURJANNAH RITONGA	Partai Hanura
	22. RUDI IR SARAGIH, SP , M.Si	Partai Hanura
	23. ARJAN PRIADI, A.Md	Partai Nasdem
	24. SYAUQON HILALI NUR RITONGA, S.H.I	Partai Nasdem
	25. JOSMAN SINAGA	Partai Nasdem
	26. MELISA ANGGELINA HUTABARAT	Partai PDI-P
	27. Ir. SUJARWO	Partai PDI-P
	28. JISMER LUMBAN BATU	Partai PDI-P
	29. SAPTONO	Partai PDI-P
	30. H. KHOJALI NASUTION, S.Ag	PAN
	31. Ir.MANOOR RITONGA	PAN
	32. JUHARTONO, SP	PAN
	33. PONIMIN	PAN
	34. AKHIR PUTRA SAMOSIR	Partai perindo
	35. RIVAI P TAMBUNAN	Partai perindo
	36. INDRA RIADY	Partai perindo
	37. SUMIATI MANURUNG	Partai perindo
	38. Hj. SITI RAUDOH	PPP
	39. Hj. SITI ROHAIYAH	PPP
	40. AZMAIN, SP	PPP

Lanjutan Lampiran /Continued Appendix 5

Jabatan Occupation	Nama Name	Partai Party
(1)	(2)	(3)
Anggota/ Members	41. RUDI SYAHPUTRA, ST	PBB
	42. AHMAD KAHIRUL	PBB
	43. H. ZUNGKARNAEN HARAHAP, S.Sos	PBB
	44. St. RAT EVIS WESLI SARAGIH	Partai berkarya
	45. JAIMAR NABABAN	PKB

Lampiran 6/ Appendix 6
Nama Pegawai Badan Pusat Statistik Kabupaten Labuhanbatu,
Desember 2020
Name of Civil Servants on Statistics of Labuhanbatu Regency, December 2020

	Nama Name	Jabatan Occupation	Gol Rank	NIP Reg. No	Tempat Tugas Place of Duty
	(1)				
1.	Rahmat Gustiar, S.Si., M.Si.	Kepala Kantor	IV.b	19730810 199401 1 001	Rantauprapat
2.	Suwarno, SE, MM	Kepala Subbagian Tata Usaha	III.d	19720510 199401 1 002	Rantauprapat
3.	Shaphar, SST, MM	Kepala Seksi Statistik Sosial	IV.a	19740307 199401 1 001	Rantauprapat
4.	Frananta Bangun, SE	Kepala Seksi Statistik Produksi	III.d	19720119 199202 1 002	Rantauprapat
5.	Iswan Sulaiman Batubara, SE	Kepala Seksi Statistik Distribusi	III.d	19710828 199401 1 001	Rantauprapat
6.	Hendra P Tondang, SST, MM	Kepala Seksi Neraca Wilayah dan Analisis Statistik	III.d	19870410 200912 1 002	Rantauprapat
7.	Ervin Noderius Mei Bunawolo, SST, M.Si.	Kepala Seksi Integrasi Pengolahan dan Diseminasi Statistik	IV.a	19800527 200312 1 004	Rantauprapat
8.	Evaleni Hasibuan	Staf Subbagian Tata Usaha	III.a	19781102 200312 2 003	Rantauprapat
9.	Lely Yunita Sari Dalimunthe, A.Md.	Staf Neraca Wilayah dan Analisis Statistik	III.b	19791015 200502 2 002	Rantauprapat
10.	Farazilla Ummaira, S.Stat.	Staf Seksi Statistik Sosial	III.a	19950805 201903 2 001	Rantauprapat
11.	Helen Monika Sinaga, A.Md.	Staf Seksi Statistik Sosial	III.a	19881204 201101 2 016	Rantauprapat
12.	Zul Adha	Staf Seksi Statistik Produksi	II.c	19811008 200604 1 005	Rantauprapat
13.	Muammar Dani, S.Tr.Stat	Staf Seksi Statistik Distribusi	III.a	19980115 201903 1 001	Rantauprapat
14.	Sartika Ekawati	Staf Seksi Statistik Distribusi	III.a	19770911 200604 2 026	Rantauprapat

Lanjutan Lampiran /Continued Appendix 6

Nama Name	Jabatan Occupation	Gol Rank	NIP Reg. No	Tempat Tugas Place of Duty
(1)				
15. Royana Simanjuntak, SE	Staf Subbag Tata Usaha/ Bendahara Pengeluaran	III.a	19840327 200604 2 018	Rantauprapat
16. Neila Soraya, SST	Staf Seksi Integrasi Pengolahan dan Diseminasi Statistik	III.b	19891122 201211 2 001	Rantauprapat
17. Khoiriyah, SST	Staf Seksi Integrasi Pengolahan dan Diseminasi Statistik	III.b	19900623 201311 2 002	Rantauprapat
18. Ahmad Kamel Tanjung	KSK Panai Hulu	III.a	19761221 199803 1 003	Rantauprapat
19. Zulkifli	KSK Rantau Utara	II.d	19800629 200701 1 001	Rantauprapat
20. Aulia Rahman	KSK Bilah Barat	II.d	19790920 200710 1 002	Rantauprapat
21. Ademar Saputra, SE	KSK Bilah Hilir	III.b	19741231 200604 1 089	Rantauprapat
22. Ahmad Safii Harahap	KSK Panai Hilir	III.b	19691130 199101 1 001	Rantauprapat
23. Hartini	KSK Bilah Hulu	III.b	19650908 198603 2 002	Rantauprapat
24. Susi Mustikasari	KSK Rantau Selatan	II.d	19830121 200901 2 006	Rantauprapat
25. Budi Sapitra	KSK Pangkatan	III.b	19810823 200502 1 001	Rantauprapat



Sensus
Penduduk
2020

#MencatatIndonesia

DATA

MENCERDASKAN BANGSA

Enlighten The Nation



**BADAN PUSAT STATISTIK
KABUPATEN LABUHANBATU
BPS-STATISTICS OF LABUHANBATU REGENCY**

Jl. Flamboyan No. 3 Komplek Kantor Bupati, Rantauprapat
Telp.: 0624-21207 Fax.: -, E-mail: bps1207@bps.go.id
Homepage: <http://labuhanbatukab.bps.go.id>

