

# KABUPATEN TOBA DALAM ANGKA

*Toba Regency in Figures*  
**2021**



**BADAN PUSAT STATISTIK  
KABUPATEN TOBA**  
*BPS - Statistics of Toba Regency*

# KABUPATEN TOBA DALAM ANGKA

*Toba Regency in Figures*  
**2021**



**KABUPATEN TOBA DALAM ANGKA**  
**TOBA REGENCY IN FIGURES**  
**2021**

ISSN /ISSN: 2461-0038

No. Publikasi/Publication Number: 12060.2101

Katalog/Catalog: 1102001.1206

Ukuran Buku/Book Size: 14,8 cm x 21 cm

Jumlah Halaman/Number of Pages: xliv + 542 halaman /pages

**Naskah/Manuscript:**

Badan Pusat Statistik Kabupaten Toba  
*BPS-Statistics of Toba Regency*

**Penyunting/ Editor:**

Badan Pusat Statistik Kabupaten Toba  
*BPS-Statistics of Toba Regency*

**Desain Kover oleh/Cover Designed by:**

Badan Pusat Statistik Kabupaten Toba  
*BPS-Statistics of Toba Regency*

**Ilustrasi Kover/Cover Illustration:**

Kantor Bupati Toba /*Toba Regents Office*

**Diterbitkan oleh/Published by:**

© BPS Kabupaten Toba/*BPS-Statistics Toba Regency*

**Dicetak oleh/Printed by:**

CV. Rilis Grafika/ *CV. Rilis Grafika*

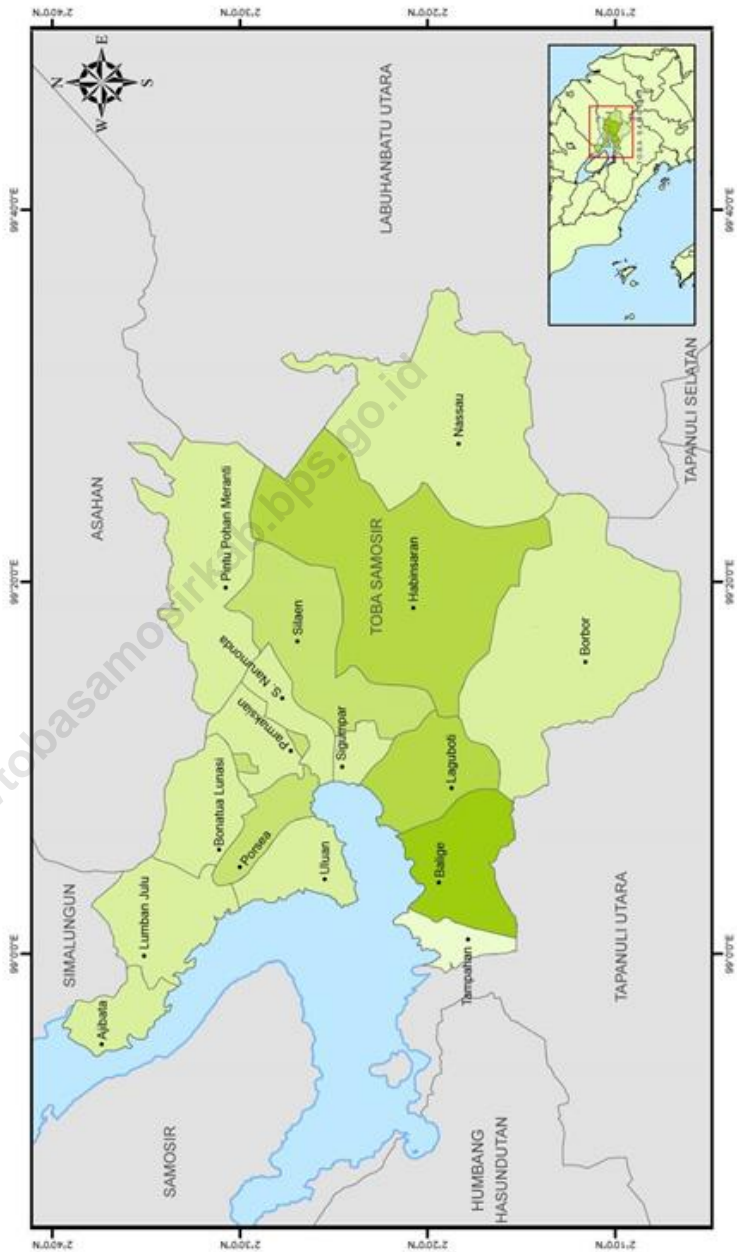
**Sumber Ilustrasi:**

[bataktoba.id](http://bataktoba.id)

**Dilarang mengumumkan, mendistribusikan, mengomunikasikan, dan/atau menggandakan sebagian atau seluruh isi buku ini untuk tujuan komersial tanpa izin tertulis dari Badan Pusat Statistik**

*Prohibited to announce, distribute, communicate, and/or copy part or all of this book for commercial purpose without permission from BPS-Statistics Indonesia*

# PETA KABUPATEN TOBA





**Kepala BPS Kabupaten Toba**

***Chief Statistician Of Toba Regency***



**Drs. Whenlis, M.Si**



## KATA PENGANTAR

Dengan memanjatkan puji syukur kehadiran Tuhan Yang Maha Kuasa, Badan Pusat Statistik (BPS) Kabupaten Toba telah menyelesaikan buku publikasi "**KABUPATEN TOBA DALAM ANGKA 2021**". Publikasi ini merupakan publikasi pertama yang dirilis sebagai bentuk percepatan atas data yang didapatkan oleh BPS dan outputnya untuk dapat digunakan oleh para pengguna data dengan baik sebagai wujud dalam pelayanan prima.

Kebutuhan data statistik dari setiap sektor pembangunan semakin dirasakan, hal ini mendorong BPS lebih termotivasi untuk melengkapi dan menyempurnakan data yang disajikan baik kuantitas maupun kualitasnya. Data yang disajikan bersumber dari kegiatan rutin, survei dan sensus yang dilaksanakan oleh BPS Kabupaten Toba dan juga data sekunder yang berasal dari instansi pemerintah maupun swasta di Kabupaten Toba.

Ucapan terima kasih juga kami sampaikan kepada Bupati Toba, Kepala Badan, Dinas, Para Camat, Instansi Pemerintah dan Swasta yang telah memberikan bantuan data dan saran/kritik sehingga publikasi ini dapat terwujud disertai harapan kiranya di masa yang akan datang kerjasama ini dapat ditingkatkan lagi.

Akhirnya saran dan kritik dari pemakai publikasi ini sangat kami harapkan guna penyempurnaan di masa yang akan datang.

Balige, Februari 2021

Kepala BPS  
Kabupaten Toba



Drs. Whenlis, M.Si



## PREFACE

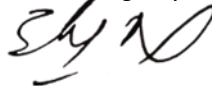
By blessing to God prayer, BPS-Statistics of Toba Regency. BPS-Statistics of Toba Regency have been finished the publication book "**TOBA REGENCY IN FIGURES 2021**". This publication is following up from the publication years before as continually published by BPS-Statistics of Toba Regency in the effort to prepare the accurate and complete statistics data.

Statistics data from all development sector is more needed. The case encouraged BPS-Statistics of Toba more motivated to complete and perfect data that gives quality and quantity. The data resources are from daily activity, survey and census that had been done by BPS-Statistics of Toba and also secondary data from government institution and private in Toba Regency.

Speech remarks also we give to the Chief of Toba, head of office, chief of sub regencies, government institution and private that had given their data and for their suggestion/critic so this book can be published, and we hope that in the future this co-operation can be more increased.

At last suggestion and critic from the user of this publication we hope so much to perfect this publication in the future.

Balige, February 2021  
Chief Statistician of  
Toba Regency



Drs. Whenlis, M.Si

## DAFTAR ISI/CONTENTS

	<u>Halaman</u>
	<i>Page</i>
Peta Wilayah Kabupaten Toba.....	iii
<i>Map of Toba Regency</i> .....	iii
Kepala BPS Kabupaten Toba.....	v
<i>Chief Statistician of Toba Regency</i> .....	v
Kata Pengantar .....	vii
<i>Preface</i> .....	viii
Daftar Isi/ <i>Contents</i> .....	ix
Daftar Tabel/ <i>List of Tables</i> .....	x
Daftar Gambar/ <i>List of Figures</i> .....	xxxix
Penjelasan Umum/ <i>Explanatory Notes</i> .....	xliii
1. Geografi dan Iklim/ <i>Geography and Climate</i> .....	1
2. Pemerintahan/ <i>Government</i> .....	27
3. Penduduk dan Ketenagakerjaan/ <i>Population and Employment</i> ...	65
4. Sosial dan Kesejahteraan Rakyat/ <i>Social and Welfare</i> .....	99
5. Pertanian/ <i>Agriculture</i> .....	221
6. Industri dan Energi/ <i>Industry and Energy</i> .....	287
7. Pariwisata/ <i>Tourism</i> .....	313
8. Transportasi dan Komunikasi/ <i>Transportation and</i>	331
8. Perbankan, Koperasi dan Harga –Harga/ <i>Banking, Cooperative</i>	373
9. Pengeluaran Penduduk/ <i>Population Expenditure</i> .....	397
10. Perdagangan/ <i>Trade</i> .....	411
11. Sistem Neraca Regional/ <i>System of Regional</i>	435
12. Perbandingan Antar Kabupaten/Kota/ <i>Regency/ Municipal</i>	477
<i>Comparison</i> .....	477
LAMPIRAN.....	493

## DAFTAR TABEL/LIST OF TABLES

		<u>Halaman</u>
		<i>Page</i>
<b>1</b>	<b>GEOGRAFI DAN IKLIM / GEOGRAPHY AND CLIMATE</b>	<b>1</b>
<b>1.1</b>	<b>KEADAAN GEOGRAFI / GEOGRAPHY CONDITION</b>	<b>16</b>
1.1.1	Luas Daerah, Jumlah Pulau, Tinggi Wilayah dan Jarak Ibukota Menurut Kecamatan di Kabupaten Toba, 2020 <i>Total Area, Number of Islands, Altitude and Distance to the Capital by Sub District in Toba Regency, 2020</i>	16
1.1.2.	Jarak dari Kota Kecamatan ke Ibukota Kabupaten Toba (Km), 2020 <i>The Distance From Sub District City to Regency City in Toba Regency (Km), 2020</i>	18
1.1.3	Letak Geografis Menurut Kecamatan, 2020 <i>Geographical Location of Subdistrict, 2020</i>	19
<b>1.2</b>	<b>IKLIM / CLIMATE</b>	<b>15</b>
1.2.1.	Rata – Rata Curah Hujan dan Hari Hujan Menurut Bulan di Kabupaten Toba <i>Average of Precipitation and Rainy Days by Month in Toba Regency 2020</i>	20
1.2.2.	Jumlah Curah Hujan dan Hari Hujan Menurut Bulan di Kabupaten Toba Berdasarkan Lokasi Pengamatan di Kecamatan Balige <i>Number of Precipitation and Rainy Days by Month in Toba Regency Based on Perception Location in Balige Subdistrict, 2020</i>	21
1.2.3.	Jumlah Curah Hujan dan Hari Hujan Menurut Bulan di Kabupaten Toba Berdasarkan Lokasi Pengamatan di Kecamatan Lumban Julu <i>Number of Precipitation and Rainy Days by Month in Toba Regency Based on Perception Location in Lumban Julu Subdistrict, 2020</i>	22

	<b>Halaman</b>	
	<b>Page</b>	
1.2.4.	Jumlah Curah Hujan dan Hari Hujan Menurut Bulan di Kabupaten Toba Berdasarkan Lokasi Pengamatan di Kecamatan Sigumpar <i>Number of Precipitation and Rainy Days by Month in Toba Regency Based on Perception Location in Sigumpar Subdistrict 2020</i>	23
<b>1.3</b>	<b>PERTANAHAN / LAND</b>	<b>24</b>
1.3.1	Status Pemilikan Tanah Dirinci menurut Jenis Hak menurut Kecamatan <i>Land Possesion by Type and Rights and Subdistrict 2020</i>	24
1.3.2	Jumlah Sertifikat Hak Atas Tanah Menurut Kecamatan <i>Number of Rights on Land Sertificate and Area by Subdistrict 2018 - 2020</i>	26
<b>2</b>	<b>PEMERINTAHAN/GOVERMENT</b>	<b>27</b>
<b>2.1</b>	<b>WILAYAH ADMINISTRATIF / ADMINISTRATIVE AREA</b>	<b>39</b>
2.1.1	Jumlah Desa <sup>1</sup> Menurut Kecamatan, 2020 <i>Number of Villages<sup>1</sup> by Sub District, 2020</i>	39
2.1.2.	Jumlah Kelurahan <sup>1</sup> Menurut Kecamatan, 2020 <i>Number of Sub District<sup>1</sup> by Sub District, 2020</i>	40
<b>2.2</b>	<b>DEWAN PERWAKILAN RAKYAT DAERAH/ REGIONAL HOUSE OF REPRESENTATIVE</b>	<b>41</b>
2.2.1	Jumlah Anggota Dewan Perwakilan Rakyat Daerah (DPRD) Kabupaten Toba Menurut Partai <i>Number of Parliament of Toba Regency by Party 2020</i>	41
2.2.2	Jumlah Anggota DPRD Menurut Fraksi <i>Number of Regency Parliament Member by Fraction 2020</i>	42

	<b>Halaman</b>	
	<b>Page</b>	
2.2.3	Jumlah Keputusan DPRD Menurut Jenis Keputusan <i>Number of Regency Parliament Decree by Type 2017 - 2020</i>	43
2.2.4	Kegiatan DPRD Kabupaten Toba <i>Activity of Toba Regency Parliament 2017 - 2020</i>	44
<b>2.3</b>	<b>SUMBER DAYA MANUSIA/ HUMAN RESOURCES</b>	<b>45</b>
2.3.1	Jumlah Pegawai Negeri Sipil Menurut Jabatan dan Jenis Kelamin, 2020 <i>Number of Civil Servants by Occupation and Gender, 2020</i>	45
2.3.2.	Jumlah Pegawai Negeri Sipil Menurut Tingkat Pendidikan dan Jenis Kelamin, 2020 <i>Number of Civil Servants by Education Level and Gender, 2020</i>	46
2.3.3	Jumlah Pegawai Negeri Sipil Menurut Golongan dan Jenis Kelamin, 2020 <i>Number of Civil Servants by Class and Gender, 2020</i>	47
2.3.4	Jumlah Pegawai Negeri Sipil (PNS/CPNS) dan Pegawai BUMN/BUMD Menurut Unit Kerja dan Jenis Kelamin <i>Number of Civil Servant and State/ Local Enterprise Servant by Unit and Type of Gender 2020</i>	49
2.3.5	Jumlah Pegawai Negeri Sipil (PNS/CPNS) dan Pegawai BUMN/BUMD Menurut Unit Kerja dan Golongan <i>Number of Civil Servant and State/ Local Enterprise Servant by Unit and Groups 2020</i>	53
2.3.6	Jumlah Pegawai Negeri Sipil (PNS/CPNS) dan Pegawai BUMN/BUMD Menurut Unit Kerja dan Tingkat Pendidikan <i>Number of Civil Servant and State/ Local Enterprise Servant by Unit and Education Level, 2020</i>	57

		<u>Halaman</u>
		<i>Page</i>
<b>2.4</b>	<b>Keuangan Pemerintah Daerah/ <i>Autonomy Government</i></b>	<b>61</b>
2.4.1	Realisasi Penerimaan Daerah Kabupaten Toba Menurut Jenis Penerimaan (Rupiah), 2020 <i>Actual Receipt of First Stage Regional Government Regency of Toba by Kind of Receipt (Rupiah), 2020</i>	61
2.4.2	Realisasi Pengeluaran Pemerintah Daerah Kabupaten Toba Menurut Jenis Pengeluaran (Rupiah), 2020 <i>Actual First Stage Regional Government Expenditures Regency of Toba by Expenditure Items (Rupiah), 2020</i>	62
2.4.3	Realisasi Pengeluaran Pemerintah Daerah Kabupaten Toba Menurut Bidang Pemerintahan (Rupiah), 2020 <i>Actual First Stage Regional Government Development Expenditures Regency of Toba by Government Area (Rupiah), 2020</i>	63
<b>3</b>	<b>PENDUDUK DAN KETENAGAKERJAAN / <i>POPULATION AND EMPLOYMENT</i></b>	<b>65</b>
<b>3.1</b>	<b>KEPENDUDUKAN/<i>POPULATION</i></b>	<b>85</b>
3.1.1	Penduduk, Laju Pertumbuhan Penduduk, Distribusi Persentase Penduduk, Kepadatan Penduduk, Rasio Jenis Kelamin Penduduk Menurut Kecamatan di Kabupaten Toba,2000,2010,2020 <i>Population, Population Growth, Percentage Distribution of Population, Population Density, and Population Gender Ratio by Sub District in Toba Regency,2000,2010,2020</i>	85
3.1.2	Jumlah Penduduk Menurut Kecamatan dan Jenis kelamin 2020 <i>Number of Population by Sub District and Gender,2020</i>	89
3.1.3	Jumlah Penduduk Menurut Kelompok Umur <i>Number of Population by Age Group 2020</i>	90

		<u>Halaman</u>
		<u>Page</u>
<b>3.2</b>	<b>TENAGA KERJA/MANPOWER</b>	<b>91</b>
3.2.1	Jumlah Penduduk Berumur 15 Tahun Ke Atas Menurut Jenis Kegiatan Selama Seminggu yang Lalu dan Jenis Kelamin di Kabupaten Toba, 2020 <i>Population Aged 15 Years and Over by Type of Activity During The Previous Week and Gender in Toba Regency, 2020</i>	<b>91</b>
3.2.2	Penduduk Berumur 15 Tahun ke Atas Menurut Pendidikan Tertinggi yang Ditamatkan dan Jenis Kegiatan Selama Seminggu yang Lalu, 2020 <i>Population 15 Years of Age and Over by Educational Attainment and Type of Activity During the Previous Week, 2020</i>	<b>92</b>
3.2.3	Penduduk berumur 15 Tahun ke Atas yang Bekerja Selama Seminggu yang Lalu menurut Status Pekerjaan Utama dan Jenis Kelamin di Kabupaten Toba, 2020 <i>Population 15 Years of Age and Over who Worked During The Previous Week by Main Employment Status and Gender in Toba Regency, 2020</i>	<b>94</b>
3.2.4	Jumlah Lowongan Kerja yang Terdaftar, Belum dan Sudah Dipenuhi Menurut Lapangan Usaha dan Jenis Kelamin <i>The Total of Opening Work that Registered, Hasn't and Has Been Fulfill According Opportunities for Business and Kind of Gender 2020</i>	<b>95</b>
3.2.2	Jumlah Pencari Kerja yang Terdaftar Menurut Tingkat Pendidikan dan Jenis Kelamin <i>Number of Registered Placed Job Seekers by Education Level and Gender 2020</i>	<b>97</b>
<b>4</b>	<b>SOSIAL DAN KESEJAHTERAAN RAKYAT/ SOCIAL AND WELFARE</b>	<b>99</b>
<b>4.1</b>	<b>PENDIDIKAN/ EDUCATION</b>	<b>132</b>

4.1.1	Jumlah Sekolah, Guru, Murid Taman Kanan-Kanak (TK) di Bawah Kementrian Pendidikan dan Kebudayaan Menurut Kecamatan di Kabupaten Toba , 2020 <i>Number of Schools, Teachers, and Pupils In Kindergarten Under The Ministry of Education and Culture by Sub District in Toba Regency, 2020</i>	132
4.1.2	Jumlah Sekolah, Guru, Murid Raudatul Athfal(RA) di Bawah Kementrian Agama Menurut Kecamatan di Kabupaten Toba , 2020/2021 <i>Number of Schools, Teachers, and Pupils In Raudatul Athfal (RA) Under The Ministry of Religious Affairs by Sub District in Toba Regency, 2020/2021</i>	135
4.1.3	Jumlah Sekolah, Guru, Murid Sekolah Dasar (SD) di Bawah Kementrian Pendidikan dan Kebudayaan Menurut Kecamatan di Kabupaten Toba , 2020/2021 <i>Number of Schools, Teachers, and Pupils In Primary Schools Under The Ministry of Education and Culture by Sub District in Toba Regency, 2020/2021</i> <i>Number of Pupils by Education Level and Sub District, 2020/2021</i>	136
4.1.4	Jumlah Sekolah, Guru, Murid Madrasah Ibtidaiyah (MI) di Bawah Kementrian Agama Menurut Kecamatan di Kabupaten Toba , 2020/2021 <i>Number of Schools, Teachers, and Pupils Madrasah Ibtidaiyah(MI) Under The Ministry of Religious Affairs by Sub District in Toba Regency, 2020/2021</i>	139
4.1.5	Jumlah Sekolah, Guru, Murid Sekolah Menengah Pertama (SMP) di Bawah Kementrian Pendidikan dan Kebudayaan Menurut Kecamatan di Kabupaten Toba , 2020/2021 <i>Number of Schools, Teachers, and Pupils In Junior High School Under The Ministry of Education and Culture by Sub District in Toba Regency, 2020/2021</i>	142



4.1.6.	Jumlah Sekolah, Guru, Murid Madrasah Tsanawiyah (MTs) di Bawah Kementrian Agama Menurut Kecamatan di Kabupaten Toba , 2020/2021 <i>Number of Schools, Teachers, and Pupils Madrasah Tsanawiyah(MTs) Under The Ministry of Religious Affairs by Sub District in Toba Regency, 2020/2021</i>	145
4.1.7.	Jumlah Sekolah, Guru, Murid Sekolah Menengah Atas (SMA) di Bawah Kementrian Pendidikan dan Kebudayaan Menurut Kecamatan di Kabupaten Toba , 2020/2021 <i>Number of Schools, Teachers, and Pupils In Senior High School Under The Ministry of Education and Culture by Sub District in Toba Regency, 2020/2021</i>	148
4.1.8.	Jumlah Sekolah, Guru, Murid Sekolah Menengah Kejuruan (SMK) di Bawah Kementrian Pendidikan dan Kebudayaan Menurut Kecamatan di Kabupaten Toba , 2020/2021 <i>Number of Schools, Teachers, and Pupils In Vocational High School Under The Ministry of Education and Culture by Sub District in Toba Regency, 2020/2021</i>	151
4.1.9	Jumlah Desa <sup>1</sup> /Kelurahan yang Memiliki Fasilitas Sekolah Menurut Kecamatan dan Tingkat Pendudukan, 2012-2020 <i>Number of Villages<sup>1</sup> Having Educational Facilities by Sub District and Educational Level, 2012,2015,2019</i>	154
4.1.10	Jumlah Sekolah Guru dan Murid Menurut Tingkat Pendidikan, 2020/2021 <i>Number of Schools Teachers and Pupils by Education Level, 2020/2021</i>	159
4.1.11	Jumlah Perpustakaan Sekolah Menurut Kecamatan, 2020 <i>Number of School Library by Subdistrict, 2020</i>	160

4.1.12	Jumlah Perpustakaan/Taman Bacaan Masyarakat Menurut Kecamatan di Kabupaten Toba, 2019-2020 <i>Number of Garden Reading by Sub District in Toba Regency, 2019-2020</i>	161
4.1.13	Jumlah Perpustakaan/Taman Bacaan Masyarakat Menurut Jenis di Kabupaten Toba, 2019-2020 <i>Number of Garden Reading by Type in Toba Regency, 2019-2020</i>	162
4.1.14	Jumlah Mahasiswa Dosen dan Rasio Mahasiswa Terhadap Dosen di Institut Teknologi DEL Program D-3, 2002/2003 – 2020/2021 <i>Number of Student Lecturer and Ratio of Student to Lecturer at DEL Informatica Institute, 2002/2003 – 2020/2021</i>	163
4.1.15	Jumlah Mahasiswa Dosen dan Rasio Mahasiswa Terhadap Dosen di Institut Teknologi DEL Program D-4, 2014/2015 – 2020/2021 <i>Number of Student Lecturer and Ratio of Student to Lecturer at DEL Informatica Institute, 2014/2015 - 2020/2021</i>	164
4.1.16	Jumlah Mahasiswa Dosen dan Rasio Mahasiswa Terhadap Dosen di Institut Teknologi DEL Program S1, 2015/2018 – 2020/2021 <i>Number of Student Lecturer and Ratio of Student to Lecturer at DEL Informatica Institute, 2015/2018 – 2020/2021</i>	165
4.1.17	Jumlah Mahasiswa Dosen dan Rasio Mahasiswa Terhadap Dosen di Sekolah Tinggi Ilmu Kesehatan Arjuna Program D3 Keperawatan, 2006/2007 - 2020/2021 <i>Number of Student Lecturer and Ratio of Student to Lecturer at High School Arjuna, 2006/2007- 2020/2021</i>	166

4.1.18	Jumlah Mahasiswa Dosen dan Rasio Mahasiswa Terhadap Dosen di Sekolah Tinggi Ilmu Kesehatan Arjuna Program D3 Farmasi, 2008/2009 -2020/2021 <i>Number of Student Lecturer and Ratio of Student to Lecturer at High School Arjuna,2008/2009- 2020/2021</i>	167
4.1.19	Jumlah Mahasiswa Dosen dan Rasio Mahasiswa Terhadap Dosen di Sekolah Tinggi Ilmu Kesehatan Arjuna Program S1 Farmasi, 2020/2021 <i>Number of Student Lecturer and Ratio of Student to Lecturer at High School Arjuna, 2020/2021</i>	168
4.1.20	Jumlah Mahasiswa Dosen dan Rasio Mahasiswa Terhadap Dosen di Akademi Keperawatan HKBP, 2006/2007 - 2019/2020 <i>Number of Student Lecturer and Ratio of Student to Lecturer at HKBP Nurses Academy, 2006/2007 - 2019/2020</i>	169
4.1.21	Jumlah Mahasiswa Dosen dan Rasio Mahasiswa Terhadap Dosen di Sekolah Tinggi Diakones HKBP, 2006/2007 – 2020/2021 <i>Number of Student Lecturer and Ratio of High School HKBP Diakones, 2006/2007 – 2020/2021</i>	170
4.1.22	Jumlah Mahasiswa Dosen dan Rasio Mahasiswa Terhadap Dosen di Sekolah Bibelvrouw, 2006/2007 – 2020/2021 <i>Number of Student Lecturer and Ratio of Student to Lecturer at Bibelvrouw School, 2006/2007 – 2020/2021</i>	171
4.1.23	Jumlah Mahasiswa Dosen dan Rasio Mahasiswa Terhadap Dosen di Sekolah Tinggi Theologi Reformed Injili Lumbator (STTRIL), 2015/2016-2020/2021 <i>Number of Student Lecturer and Ratio of Student to Lecturer at STTRIL School, 2015/2016 – 2020/2021</i>	172

	<b>Halaman</b>
	<b>Page</b>
<b>4.2 KESEHATAN/ HEALTHY</b>	<b>173</b>
4.2.1 Jumlah Desa <sup>1</sup> /Kelurahan yang Memiliki Sarana Kesehatan Menurut Kecamatan, 2014,2018,2020 <i>Number of Villages<sup>1</sup> Having Health Facilities by Sub District Level, 2014,2018,2020</i>	173
4.2.2 Jumlah Tenaga Kesehatan Menurut Kecamatan, 2020 <i>Number of Health Workers by Sub District, 2020</i>	179
4.2.3 Jumlah Rumah Sakit Umum, Rumah Sakit Khusus, Rumah Sakit Bersalin dan Puskesmas Menurut Kecamatan, 2019-2020 <i>Number of General Hospital, Special Hospital, Maternity Hospital, and Public Health Center, 2019-2020</i>	180
4.2.4 Jumlah Dokter Menurut Unit Kerja, 2020 <i>Number of State Physicians by Work Unit, 2020</i>	185
4.2.5 Jumlah Kasus 10 Penyakit Terbanyak di Kabupaten Toba, 2020 <i>Number of Cases of the 10 Most Diseases in Toba Regency, 2020</i>	186
4.2.6 Jumlah Bayi Lahir Bayi Berat Badan Lahir Rendah (BBLR) BBLR Dirujuk dan Bergizi Buruk Menurut Kecamatan, 2020 <i>Number of Births babies with Low Birth Weights (LBW) Treated LBW and Malnutrition Cases by Subdistrict, 2020</i>	187
4.2.7 Jumlah Ibu Hamil Melakukan Kunjungan K1 Melakukan Kunjungan K4 Kurang Energi Kronis(KEK) dan Mendapat Tablet Zat Besi (Fe) , 2012-2019 <i>Number of Pregnant Women Those with One Visit and Four Visits of Antenatal Care Chronic Energy Deficiency (CED) and Receiving Iron Supplement, 2012-2019</i>	188
4.2.8 Jumlah Kasus IMS, DBD, Diare, TB dan Malaria Menurut Kecamatan, 2020 <i>Number of Cases of Genderually Transmitted Infection ,Dengue ,Fever ,Diarhea , Tuberculosis (TB) and Malaria by Subdistrict, 2020</i>	189

	<b>Halaman</b>	
	<b>Page</b>	
4.2.9	Jumlah Kasus HIV/AIDS di Kabupaten Toba, 2016 - 2020 <i>Number of Cases of HIV/AIDS In Toba Regency, 2016 - 2020</i>	190
4.2.10	Jumlah Pasangan Usia Subur dan Peserta KB Aktif Menurut Kecamatan, 2020 <i>Number of Eligible Couple and Family Planning Participants by Subdistrict, 2020</i>	191
4.2.11	Jumlah Pasangan Usia Subur Akseptor Aktif dan Akseptor Baru Menurut Kecamatan, 2020 <i>Number of Eligible Couple Current Users and New Acceptor by Subdistrict, 2020</i>	192
4.2.12	Jumlah Akseptor Aktif Menurut Kecamatan dan Jenis Alat Kontrasepsi yang Dipakai, 2020 <i>Number of Current Acceptors by Subdistrict and Type of Contraceptive Used, 2020</i>	193
4.2.13	Jumlah Akseptor Baru Menurut Kecamatan dan Jenis Alat Kontrasepsi yang Dipakai, 2020 <i>Number of New Users by Subdistrict of Contraceptive Used, 2020</i>	194
<b>4.3</b>	<b>AGAMA DAN SOSIAL LAINNYA/ RELIGION AND OTHER SOCIAL AFFAIRS</b>	<b>195</b>
4.3.1	Jumlah Penduduk Menurut Kecamatan dan Agama yang dianut, 2020 <i>Population by Sub District and Religion, 2020</i>	195
4.3.2	Jumlah Tempat Peribadatan Menurut Kecamatan Dan Jenis Rumah Ibadah, 2020 <i>Number of Places of Worships by Sub District and Worship Kind, 2020</i>	197
4.3.3	Jumlah Desa <sup>1</sup> /Kelurahan yang Mengalami Bencana Alam <sup>2</sup> Menurut Kecamatan, 2013,2016,2019 <i>Number of Villages<sup>1</sup> that Had Natural Disaster<sup>2</sup> by Sub District, 2013, 2016,2019</i>	199

	<b>Halaman</b>	
	<b>Page</b>	
4.3.4	Jumlah Umat Beragama Menurut Jenis Kelamin, 2018-2020 <i>Number of Religion Population by Gender, 2018-2020</i>	202
4.3.5	Jumlah Keluarga Menurut Kecamatan dan Klasifikasi Keluarga, 2020 <i>Number of Households by Subdistrict and Household Classification, 2020</i>	203
4.3.6	Jumlah Akta Kelahiran yang Dikeluarkan Oleh Kantor Catatan Sipil dan Kependudukan Menurut Kecamatan, 2018-2020 <i>Number of Birth Certificate That Listed in Civil Noted Office by Subdistrict, 2018-2020</i>	204
4.3.7	Jumlah Akta Perkawinan dan Akta Perceraian yang Dikeluarkan Oleh Kantor Catatan Sipil dan Kependudukan Menurut Kecamatan, 2020 <i>Number of Marriage and Divorced Certificate That Listed in Civil Noted Office by Subdistrict 2020</i>	205
4.3.8	Jumlah Akta Kematian yang Dikeluarkan Oleh Kantor Catatan Sipil dan Kependudukan Menurut Kecamatan, 2020 <i>Number of Death Certificate That Listed in Civil Noted Office by Subdistrict, 2020</i>	206
4.3.9	Jumlah Kartu Keluarga yang Dikeluarkan Oleh Kantor Catatan Sipil Menurut Kecamatan, 2020 <i>Number of Family Certificate That Listed in Civil Noted Office by Subdistrict, 2020</i>	207
4.3.10	Jumlah Kepala Keluarga yang Terdaftar Menurut Kecamatan, 2020 <i>Number of Head Family that Listed by Subdistrict, 2020</i>	208
4.3.11	Jumlah Partai Politik Organisasi Kemasyarakatan Lembaga Swadaya Masyarakat dan Organisasi Profesi Lainnya Yang Terdaftar , 2018-2020 <i>Number of Political Party Community Organization Non Government Organization and Another Proficiency Organization With Registered in Toba Regency, 2018-2020</i>	209

	<b>Halaman</b>	
	<i>Page</i>	
<b>4.4</b>	<b>KEMISKINAN/ POVERTY</b>	<b>210</b>
4.4.1	Jumlah dan Persentase Penduduk Miskin, 2004 – 2020 <i>Number and Percentage of People Under Poverty Line , 2004-2020</i>	210
<b>4.5</b>	<b>PERUMAHAN DAN LINGKUNGAN/ HOUSING AND ENVIRONMENT</b>	<b>211</b>
4.5.1	Jumlah Rumah yang Terlayani IPAL KOMUNAL Menurut Kecamatan, 2019-2020 <i>Number of Houses Served by IPAL KOMUNAL by Subdistrict, 2019-2020</i>	211
4.5.2	Jumlah Bangunan Baru yang Memiliki Ijin Mendirikan Bangunan Menurut Kecamatan, 2018-2019 <i>Number of New Buildings that Have Building Permits by Subdistrict, 2018-2020</i>	212
4.5.3	Jumlah Bantuan Stimulan Perumahan Swadaya Menurut Kecamatan, 2019-2020 (Unit) <i>Number of Self Help Stimulant Assistance by Subdistrict, 2019-2020 (Unit)</i>	213
<b>4.6</b>	<b>KRIMINALITAS/ CRIME</b>	<b>214</b>
4.6.1	Banyaknya Peristiwa Kejahatan/Pelanggaran Yang Dilaporkan dan Diselesaikan Menurut Jenis Kejahatan/Pelanggaran, 2020 <i>Number of Crime Reported and Solved by Type of Crime, 2020</i>	214
4.6.2	Jumlah Perkara Perdata Yang Masuk dan Diputuskan Oleh Kejaksaan Negeri Balige, 2020 <i>Number of Civil Case Reported and Solved by State Prosecution of Balige, 2020</i>	217
4.6.3	Jumlah Perkara Pidana Yang Masuk dan Diputuskan Oleh Kejaksaan Negeri Balige, 2020 <i>Number of Criminal Case Reported and Solved by State Prosecution of Balige, 2020</i>	218

		<b>Halaman</b>
		<b>Page</b>
4.6.4	Jumlah Perkara Pidana Yang Masuk dan Diputuskan Oleh Kejaksaan Negeri Balige, 2020 <i>Number of Criminal Case Reported and Solved by State Prosecution of Balige, 2020</i>	219
4.6.5	Jumlah Perkara Tindak Pidana Korupsi (Tindak Pidana Khusus) Tahap Penyidikan yang Masuk dan Diputuskan oleh Kejaksaan Negeri Balige, 2020 <i>Number of Corruption Cases (Special Crime) Phase Investigation It was Reported and Solved by State Prosecution of Balige, 2020</i>	220
<b>5</b>	<b>PERTANIAN/AGRICULTURE</b>	<b>221</b>
<b>5.1</b>	<b>HORTIKULTURA/HORTICULTURE</b>	<b>243</b>
5.1.1	Produksi Tanaman Sayuran dan Jenis Sayuran Menurut Kecamatan (Ton) ,2020 <i>Production of Veges and Kind of Plant by Sub District (To 2020</i>	243
5.1.2	Luas Panen Tanaman Sayuran dan Jenis Sayuran Menurut Kecamatan (Ha) ,2020 <i>Harvested Area of Veges and Kind of Plant by Sub District (Ha), 2020</i>	246
5.1.3	Luas Panen Tanaman Sayuran dan Buah-buahan Semusim Menurut Jenis Tanaman (Ha), 2017-2020 <i>Harvested Area of Seasonal Veges and Fruits by Kind of Plant (Ha), 2017 - 2020</i>	249
5.1.4	Produksi Tanaman Sayuran dan Buah-buahan Semusim Menurut Jenis Tanaman (Ha), 2017-2020 <i>Production of Seasonal Veges and Fruits by Kind of Plant (Ha), 2017 - 2020</i>	251
5.1.5	Luas Panen Tanaman Biofarmaka Menurut Kecamatan dan Jenis Kecamatan (m <sup>2</sup> ), 2019-2020 <i>Harvested Area of Medicinal Plants by Sub District and Kind of Plant (m<sup>2</sup>), 2019-2020</i>	253



	<b>Halaman</b>	
	<b>Page</b>	
5.1.6	Produksi Tanaman Biofarmaka Menurut Kecamatan dan Jenis Kecamatan (kg), 2019-2020 <i>Production of Medicinal Plants by Sub District and Kind of Plant (kg), 2019-2020</i>	254
5.1.7	Luas Panen Tanaman Biofarmaka Menurut Jenis Tanaman (m <sup>2</sup> ), 2017-2020 <i>Harvested Area of Medicinal Plants by Kind of Plant (m<sup>2</sup>), 2017-2020</i>	255
5.1.8	Produksi Tanaman Biofarmaka Menurut Jenis Tanaman (m <sup>2</sup> ), 2017-2020 <i>Harvested Area of Medicinal Plants by Kind of Plant (m<sup>2</sup>), 2017-2020</i>	256
5.1.9	Produksi Buah - Buahan dan Jenis Buah Menurut Kecamatan (Ton), 2020 <i>Production of Fruits and Kind of Fruit by Sub District (Ton), 2020</i>	257
5.1.10	Produksi Buah-Buahan dan Sayuran Tahunan Menurut Jenis Tanaman (Ton), 2017-2020 <i>Production of Annual Fruits and Veges by Kind of Plant (Ton), 2017-2020</i>	261
<b>5.2</b>	<b>PERKEBUNAN/ PLANTATION</b>	<b>259</b>
5.2.1	Luas Areal Tanaman Perkebunan Menurut Kecamatan dan Jenis Tanaman (Ha), 2019-2020 <i>Planted Area of Estate Crops by Sub District and Type of Crops (Ha), 2019-2020</i>	263
5.2.2	Produksi Perkebunan Menurut Kecamatan dan Jenis Tanaman (Ha), 2019-2020 <i>Production of Estate Crops by Sub District and Type of Crops (Ha), 2019-2020</i>	267
5.2.3	Luas Tanaman Perkebunan Rakyat Menurut Jenis Tanaman <i>Planting Area of Smallholders Estates by Type of Plant 2018 – 2020</i> (Ha)	271

		<b>Halaman</b>
		<b>Page</b>
5.2.4	Produksi Perkebunan Rakyat Menurut Jenis Tanaman (Ton), 2018-2020 <i>Production of Smallholders Estates by Type of Plant (Ton), 2018 - 2020</i>	272
5.2.5	Luas Tanaman Perkebunan Rakyat Menurut Jenis Tanaman, 2020 <i>Planting Area of Smallholders Estates by Type of Plant 2020</i>	273
<b>5.3</b>	<b>PETERNAKAN/ LIVESTOCK</b>	<b>274</b>
5.3.1	Populasi Ternak Besar Menurut Kecamatan dan Jenis Ternak (Ekor), 2020 <i>Livestock Population by Subdistrict and Kind of Livestock (Tail), 2020</i>	274
5.3.2	Populasi Unggas Menurut Kecamatan dan Jenis Ternak (Ekor), 2020 <i>Poultry Population by Subdistrict and Kind (Tail), 2020</i>	276
5.3.3.	Jumlah Ternak yang Dipotong Menurut Kecamatan dan Jenis Ternak (Ekor), 2020 <i>Livestock Slaughtered by Sub District and Kind of Livestock (Tail), 2020</i>	277
5.3.4	Jumlah Ternak Kecil yang Dipotong Menurut Kecamatan dan Jenis Ternak (Ekor), 2020 <i>Poultry Slaughtered by Sub District and Kind of Livestock (Tail), 2020</i>	279
<b>5.4</b>	<b>PERIKANAN/ FISHERY</b>	<b>280</b>
5.4.1	Jumlah Rumah Tangga Perikanan Tangkap Menurut Kecamatan dan Subsektor, 2019- 2020 <i>Number of Fish Captaure Households by Subdistrict and Subsector, 2019- 2020</i>	280

	<b>Halaman</b>	
	<b>Page</b>	
5.4.2.	Produksi Perikanan Tangkap Menurut Kecamatan dan Subsektor , 2019- 2020 <i>Production of Fish Captature Households by Subdistrict and Subsector , 2019- 2020</i>	281
5.4.3	Jumlah Rumah Tangga Perikanan Menurut Kecamatan dan Jenis Budidaya, 2019- 2020 <i>Number of fish Aquaulture Households by Subdistrict and Type of Aquaculture, 2019- 2020</i>	282
5.4.4	Produksi Perikanan Menurut Kecamatan dan Jenis Budidaya, 2020 <i>Production of Fish Aquaulture Households by Subdistrict and Type of Aauaculture, 2020</i>	284
<b>6</b>	<b>INDUSTRI DAN ENERGI/ INDUSTRY AND ENERGY</b>	<b>287</b>
<b>6.1</b>	<b>ENERGI/ ENERGY</b>	<b>300</b>
6.1.1	Daya Terpasang, Produksi, dan Distribusi Listrik PT. PLN (Persero) pada Cabang/Ranting PLN Menurut Kecamatan, 2020 <i>Installed Electricity Power, Production, and Distribution of PT. PLN (Persero) at PLN Branch by Sub District, 2020</i>	300
6.1.2	Jumlah Pelanggan Listrik Menurut Kecamatan, 2016-2020 <i>Number of Electricity Customers by Sub District, 2016-2020</i>	302
6.1.3	Jumlah Pelanggan dan Air yang Disalurkan Menurut Kecamatan, 2020 <i>Number of Customers and Distributed Water by Sub District,2020</i>	304
6.1.4	Produksi Air bersih (PDAM) Yang Disalurkan Menurut Kategori Pelanggan, (M <sup>3</sup> ) 2018-2020 <i>Number of Drinking Water Distributed by Customer Categor, (M<sup>3</sup>) 2018-2020</i>	305

		<b>Halaman</b>
		<b>Page</b>
6.1.5	Nilai Air Bersih (PDAM) Yang Disalurkan Menurut Kategori Pelanggan(Ribuan Rupiah), 2018 - 2020 <i>Value of Drinking Water Distributed by Customer Category, (In Thousand Rupiahs) 2018 - 2020</i>	306
<b>6.2</b>	<b>INDUSTRI KECIL/ SMALL MANUFACTURING INDUSTRY</b>	<b>307</b>
6.2.1	Jumlah Perusahaan/Usaha dan Tenaga Kerja Industri Kecil Menurut Kecamatan dan Kelompok Industri,2020 <i>Number of Establishments/Establish and Man Power of Manufacturing Establishment by Subdistrict and Industrial Classification,2020</i>	307
6.2.2	Jumlah Usaha Mikro Kecil dan Menengah Menurut Kecamatan dan Jenis Usaha, 2020 <i>Number of Micro and Middle Enterprises by Subdistrict and Type of Business,2020</i>	309
<b>7</b>	<b>PARIWISATA / TOURISM</b>	<b>313</b>
<b>7.1</b>	<b>HOTEL DAN PARIWISATA/ HOTEL AND TOURISM</b>	<b>313</b>
7.1.1	Jumlah Restoran/ Rumah Makan Menurut Kecamatan, 2017-2020 <i>Number of Restaurant by Sub District, 2017-2020</i>	323
7.1.2	Jumlah Wisatawan yang Datang Ke Kabupaten Toba Menurut Bulan dan Jenis Wisatawan (Orang), 2020 <i>Number of Tourists Coming to Toba Regency by Month and Type of Tourist (Person) , 2020</i>	325
7.1.3	Jumlah Hotel dan Akomodasi Kamar dan Tempat Tidur Menurut Kecamatan, 2019-2020 <i>Number of Hotel and Accommodation Room and Bedroom by Subdistrict 2019 – 2020</i>	326
7.1.4	Jumlah Akomodasi, Kamar dan Tempat Tidur yang tersedia pada Hotel Non Bintang Menurut Kecamatan, 2020 <i>Number of Accomodation, Rooms and Beds in Non Classified Hotel and Other Accomodation by Sub District 2020</i>	327

		<b>Halaman</b>
		<b>Page</b>
7.1.5	Persentase Tingkat Penghunian Kamar Hotel dan Akomodasi Lainnya Berdasarkan Bulan di Kabupaten Toba, 2020 <i>Occupation Rate of Hotel and Other Accomodation Room by Month in Toba Regency, 2020</i>	328
7.1.6	Rata – Rata Lama Menginap Tamu di Hotel Non Bintang dan Akomodasi Menurut Bulan di Kabupaten Toba, 2020 <i>Length Average of Stay in Non Classified Hotel and Other Accomodation by Month in Toba Regency, 2020</i>	329
<b>8</b>	<b>TRANSPORTASI DAN KOMUNIKASI/ TRANSPORTATION AND COMMUNICATION</b>	<b>351</b>
<b>8.1</b>	<b>TRANSPORTASI/ TRANSPORTATION</b>	<b>351</b>
8.1.1	Jumlah Kendaraan Bermotor Yang Terdaftar di Kabupaten Toba, 2020 <i>Number of Registered Vehicles in Toba Regency, 2020</i>	351
8.1.2	Jumlah Kecelakaan Lalu Lintas dan Kerugian di Kabupaten Toba, 2019-2020 <i>Number of Traffic Accident and Damage in Toba Regency, 2019-2020</i>	352
8.1.3	Panjang Jalan Menurut Status (Km), 2008 - 2020 <i>Length of Road by Status (Km), 2008-2020</i>	353
8.1.4	Panjang Jalan Kabupaten Menurut Jenis Permukaan dan Kondisi (Km), 2019-2020 <i>Length of Road of Regency by Type of Surface and Condition of Road (Km), 2019-2020</i>	354
8.1.5	Jembatan Menurut Status dan Keadaan Jembatan, 2020 <i>Bridge According to Status and Bridge Condition, 2020</i>	355
8.1.6	Panjang Jalan Kabupaten Menurut Kecamatan (Km), 2020 <i>Length of Road Regency by Subdistrict (Km) , 2020</i>	356

		<b>Halaman</b>
		<b><i>Page</i></b>
8.1.7	Jumlah Kunjungan Kapal Penumpang dan Barang Pada Angkutan Danau Menurut Dermaga di Kabupaten Toba, 2020 <i>Number of Visiting Ships Passengesr and Cargo at the Lake Transportation by Pier at Toba Regency, 2020</i>	357
8.1.8	Jumlah Kunjungan Kapal Penumpang dan Barang Pada Angkutan Danau Melalui Dermaga Balige Menurut Bulan di Kabupaten Toba , 2020 <i>Number of Visiting Ships Passengers and Cargo at the Lake Transportation Via Balige Pier by Month at Toba Regency, 2020</i>	358
8.1.9	Jumlah Kunjungan Kapal Penumpang dan Barang Pada Angkutan Danau Melalui Dermaga Porsea Menurut Bulan di Kabupaten Toba, 2020 <i>Number of Visiting Ships Passengers and Cargo at the Lake Transportation Via Porsea Pier by Month at Toba Regency, 2020</i>	359
8.1.10	Jumlah Kunjungan Kapal Penumpang dan Barang Pada Angkutan Danau Melalui Dermaga Ajibata Menurut Bulan di Kabupaten Toba , 2020 <i>Number of Visiting Ships Passengers and Cargo at the Lake Transportation Via Ajibata Pier by Month at Toba Regency, 2020</i>	360
8.1.11	Jumlah Perahu/Kapal Menurut Kecamatan dan Jenis Kapal di Kabupaten Toba , 2020 <i>Number of Fishing Boats by Subdistrict and Type of Boat in Toba Regency, 2020</i>	361
<b>8.2</b>	<b>KOMUNIKASI/ COMMUNICATION</b>	<b>362</b>
8.2.1	Jumlah Menara Penyedia Menurut Kecamatan, 2019-2020 <i>Number of Tower Provider by Subdistrict , 2019-2020</i>	362

		<b>Halaman</b>
		<b>Page</b>
8.2.2	Jumlah Lembaga Penyiaran Radio Menurut Kecamatan, 2019-2020 <i>Number of Broadcasting Institution by Subdistrict , 2019-2020</i>	363
8.2.3	Jumlah Wilayah yang Tidak Tersentuh Sinyal Menurut Kecamatan, 2020 <i>Number of Blank Spot Area by Subdistrict , 2020</i>	364
<b>8.3</b>	<b>POS/ POST</b>	<b>365</b>
8.3.1	Banyaknya Kantor Pos di Kabupaten Toba Menurut Kecamatan dan Lokasi, 2020 <i>Number of Post Offices at Toba Regency by Subdistrict, 2020</i>	365
8.3.2	Jumlah Surat Kilat Khusus Dikirim dan Diterima Menurut Kantor Pos (Buah), 2020 <i>Number of Spesific Express Mail Sent and Received by Post Office (Unit), 2020</i>	366
8.3.3	Jumlah Surat Express Dikirim dan Diterima Menurut Kantor Pos (Buah), 2020 <i>Number of Express Mail Sent and Received by Post Office (Unit), 2020</i>	367
8.3.4	Jumlah Surat Biasa (Prangko) Dikirim dan Diterima Menurut Kantor Pos (Buah), 2020 <i>Number of Mail Sent and Received by Post Office (Unit), 2020</i>	368
8.3.5	Jumlah Paket Kilat Khusus Dikirim dan Diterima Menurut Kantor Pos (Buah), 2020 <i>Number of Specific Parcel Express Sent and Received by Post Office (Unit), 2020</i>	369
8.3.6	Jumlah Paket Pos Dikirim dan Diterima Menurut Kantor Pos (Buah), 2020 <i>Number of Parcel Post Sent and Received by Post Office (Unit), 2020</i>	370

	<b>Halaman</b>	
	<b>Page</b>	
8.3.7	Jumlah Penerimaan dan Pengiriman Wesel Pos Menurut Kantor Pos (Buah), 2020 <i>Number of Postal Money Order Received and Sent by Post Office (Unit), 2020</i>	371
8.3.8	Jumlah Surat Tercatat Luar Negeri Dikirim dan Diterima Menurut Kantor Pos (Buah), 2020 <i>Number of Mail Registered Sent and Received by Post Office (Unit), 2020</i>	372
<b>9</b>	<b>PERBANKAN, KOPERASI DAN HARGA-HARGA/ BANKING, COOPERATIVE AND PRICES</b>	<b>373</b>
<b>9.1</b>	<b>PAJAK BUMI DAN BANGUNAN/ LAND AND BUILDING</b>	<b>373</b>
9.1.1	Rencana dan Realisasi PBB Menurut Kecamatan (Rupiah), 2020 <i>Target and Realization of Land and Building Tax by SubRegency (Rupiah), 2020</i>	382
<b>9.2</b>	<b>KOPERASI/ COOPERATIVE</b>	<b>384</b>
9.2.1	Jumlah Koperasi dan Anggota Koperasi (KUD + Non KUD) Dirinci Menurut Kecamatan,2020 <i>Number of Cooperative and Cooperative Members (KUD+Non KUD) by Subdistrict , 2020</i>	384
9.2.2	Jumlah Koperasi dan Anggota Koperasi (KUD + Non KUD) Dirinci Menurut Jenis Koperasi , 2020 <i>Number of Cooperative and Cooperative Members by Kind of Cooperative, 2020</i>	385
9.2.3	Nilai Modal Sendiri Hutang dan Piutang Dirinci Menurut Jenis Koperasi (000 Rp) , 2020 <i>Self Capital Value Debt and Credit by Cooperative Type (000 Rp), 2020</i>	386



	<b>Halaman</b>	
	<b>Page</b>	
9.2.4	<p>Nilai Modal Sendiri Menurut Jenis Koperasi &amp; Jenis Modal (000 Rp) , 2020</p> <p><i>Self Capital Value by Type of Cooperative and Capital 2020 (000 Rp.), 2020</i></p>	387
9.2.5	<p>Nilai Aset Volume Usaha dan SHU Koperasi Menurut Jenis Koperasi (000 Rp) , 2020</p> <p><i>Cooperative Value Assets Work Volume and Profit by Cooperative Type (000 Rp), 2020</i></p>	388
9.2.6	<p>Jumlah Koperasi Unit Desa (KUD) dan Non KUD Menurut Kecamatan dan Tingkat Keberhasilan, 2020</p> <p><i>Number of KUD by Subdistrict and Effective Level,2020</i></p>	389
<b>9.3</b>	<b>PERBANKAN/ BANKING</b>	<b>390</b>
9.3.1	<p>Posisi Simpanan Masyarakat Dalam Rupiah dan Valuta Asing Pada Bank Umum dan BPR Menurut Jumlah Nominal di Kabupaten Toba (Juta Rp), 2020</p> <p><i>Outstanding of Private Deposits of Commercial and Rurals Banks in Rupiah and Foreign Currency by Nominal amount in Toba Regency (Million Rp), 2020</i></p>	390
9.3.2	<p>Posisi Pinjaman Rupiah dan Valuta Asing yang Diberikan Bank Umum dan BPR Menurut Sektor Ekonomi di Kabupaten Toba (Juta Rp), 2020</p> <p><i>Outstanding in Rupiah and Foreign Currency Issued Commercial and Rural Banks by Economic Sectors in Toba Regency (Million Rp), 2020</i></p>	391
9.3.3	<p>Posisi Kredit Kepada Usaha Mikro Kecil Dan Menengah yang Diberikan Bank Umum dan BPR Menurut Skala Usaha dan Bulan di Kabupaten Toba (Juta Rp), 2020</p> <p><i>Outstanding of Commercial Banks Credits to Micro Small and Medium Enterprise by Scale Enterprise and Month in Toba Regency (Million Rp), 2020</i></p>	393

9.3.4	Posisi Kredit Mikro Kecil dan Menengah Yang Diberikan Bank Umum dan BPR di Kabupaten Toba Menurut Sektor Ekonomi dan Bulan (Juta Rp), 2020 <i>Outstanding of Micro Small and Medium Credits of Commercial and Rural Banks in Toba Regency by Economic Sectors and Month(Million Rp), 2020</i>	394
9.3.5	Posisi Pinjaman Rupiah dan Valuta Asing Yang Diberikan Bank Umum dan BPR Menurut Jenis Penggunaan dan Bulan di Kabupaten Toba (Juta Rp), 2020 <i>Outstanding of Loans in Rupiah and Foreign Currency of Commercial and Rural Banks by Type of Loans and Month in Toba Regency (Million Rp), 2020</i>	396
<b>10</b>	<b>PENGELUARAN PENDUDUK/ POPULATION EXPENDITURE</b>	<b>405</b>
10.1	Rata – Rata Pengeluaran Per Kapita Sebulan Menurut Kelompok Komoditas (Rupiah ) 2020 <i>Average Monthly Per Capita Expenditure by Comodities (Rupiah), 2020</i>	405
10.2	Persentase Penduduk Menurut Golongan Pengeluaran Per Kapita Sebulan (Rupiah ) 2020 <i>Percentage of Population by Monthly Per Capita Expenditure, 2020</i>	406
10.3	Persentase Konsumsi Menurut Golongan Pengeluaran Per Kapita Sebulan (Rupiah ) 2020 <i>Percentage of Consumption by Monthly Per Capita Expenditure, 2020</i>	407
10.4	Persentase Rata – Rata Pengeluaran Per Kapita Sebulan Menurut Kelompok Komoditas dan Kelompok Pengeluaran (Persen ) 2020 <i>Percentage of Average Monthly Per Capita Expenditure by Comodities and Expenditure (Percent), 2020</i>	408

	<b>Halaman</b>	
	<b>Page</b>	
10.5	Rata – Rata Konsumsi Kalori Per Kapita Sehari Menurut Kelompok Pengeluaran (Kcal), 2020 <i>Average of Consumption Calori per Capita by Expenditure (Kcal), 2020</i>	409
10.6	<b>Rata-Rata Nilai Konsumsi Perkapita Sebulan menurut Jenis Bahan Makanan di Kabupaten Toba (Rupiah), 2020</b> <b><i>Monthly Average Percapita Consumption Value by Item in Toba Regency (Rupiah), 2020</i></b>	410
<b>11</b>	<b>PERDAGANGAN/ TRADE</b>	<b>411</b>
<b>11.1</b>	<b>PERDAGANGAN/ TRADE</b>	<b>424</b>
11.1.1	Jumlah Surat Izin Usaha Perdagangan (SIUP) yang Diterbitkan Menurut Tujuan Permohonan SIUP dan Golongan Usaha, 2020 <i>Number of Trade Business License Letter That Published by Propose Purpose and Classify Business,2020</i>	424
11.1.2	Jumlah Surat Izin Usaha Perdagangan (SIUP) yang Diterbitkan Menurut Kecamatan dan Golongan Usaha,2020 <i>Number of Trade Business License Letter that Published by Subdistrict and Classify Business,2020</i>	425
11.1.3	Jumlah Nomor Induk Usaha (NIU) Menurut Badan Hukum Usaha, 2020 <i>Number of Main Business Numbers by Business Law Board, 2020</i>	426
11.1.4	Jumlah Perusahaan/Usaha yang Melakukan Nomor Induk Usaha (NIU) Menurut Kecamatan dan Badan Hukum Usaha, 2020 <i>Number Business/Effort That Makes Main Business</i>	427

	<b>Halaman</b>	
	<b>Page</b>	
11.1.5	Jumlah Perusahaan Menurut Bentuk Badan Hukum, 2017-2020 <i>Number of Establishments by Type of Business Entity, 2017-2020</i>	428
<b>11.2</b>	<b>PASAR/ MARKET</b>	<b>429</b>
11.2.1	Jumlah Pedagang Menurut Kecamatan, 2020 <i>Number of Merchants by Subdistrict, 2020</i>	429
11.2.2	Nama Pekan/Pasar Lokasi dan Hari Pekan Menurut Kecamatan di Kabupaten Toba, 2020 <i>Name of Market Location and Market's Daily by Subdistrict at Toba Regency, 2020</i>	430
11.2.3	Jumlah Sarana Perdagangan Menurut Jenis Bangunan Usaha, 2015 - 2020 <i>Number of Trading Facilities by Type of Business Building, 2015 - 2020</i>	431
<b>11.3</b>	<b>Penerimaan dan Penyaluran Beras/ Acceptance and Distribution of Rice</b>	<b>432</b>
11.3.1	Penerimaan dan Penyaluran Beras Oleh Sub Dolog Gudang Balige(Kg), 2004-2020 <i>Acceptance and Distribution of Rice by Sub Logistics Warehouse of Balige (Kg), 2004-2020</i>	432
11.3.2	Penerimaan dan Penyaluran Beras di Gudang Bulog Balige Menurut Bulan (Kg), 2020 <i>Acceptance and Distribution of Rice by Sub Logistics Warehouse of Balige by Month (Kg), 2020</i>	433
11.3.3	Penyaluran dan Penjualan Beras Oleh Sub Dolog Gudang Balige Menurut Golongan Konsumen (Ton), 2018-2020 <i>Distribution and Sale of Rice by Sub Logistics Warehouse of Balige by Consumer Classification(Ton), 2018-2020</i>	434

		<b>Halaman</b>
		<b>Page</b>
<b>12</b>	<b>SISTEM NERACA REGIONAL/ SYSTEM OF REGIONAL ACCOUNTS</b>	<b>435</b>
12.1	Produk Domestik Regional Bruto Menurut Lapangan Usaha Atas Dasar Harga Berlaku (Jutaan Rp), 2016-2020 <i>Gross Regional Domestic Product by Industrial Origin at Current Market Prices (Million Rp) , 2016-2020</i>	452
12.2	Produk Domestik Regional Bruto Menurut Lapangan Usaha Atas Dasar Harga Konstan (Jutaan Rp), 2016-2020 <i>Gross Regional Domestic Product by Industrial Origin at Constant Market Prices (Million Rp) , 2016-2020</i>	456
12.3	Distribusi Persentase Produk Domestik Regional Bruto Atas Dasar Harga Berlaku Menurut Lapangan Usaha (000 Rp), 2016-2020 <i>Percentage Distribution of Gross Regional Domestic Product at Constant Market Prices by Industry (Million Rp) , 2016-2020</i>	460
12.4	Laju Pertumbuhan Produk Domestik Regional Bruto Atas Dasar Harga Konstan Menurut Lapangan Usaha (000 Rp), 2016-2020 <i>Growth Rate of Gross Regional Domestic Product at Constant Market Prices by Industry (Million Rp) , 2016-2020</i>	464
12.5	Produk Domestik Regional Bruto Atas Dasar Harga Berlaku Menurut Pengeluaran (Juta Rupiah), 2016 – 2020 <i>Gross Regional Domestic Product at Current Prices by Expenditure (Million Rupiah), 2016 - 2020</i>	468
12.6	Produk Domestik Regional Bruto Atas Dasar Harga Konstan Menurut Pengeluaran (Juta Rupiah), 2016 – 2020 <i>Gross Regional Domestic Product at Constant Prices by Expenditure (Million Rupiah), 2016 - 2020</i>	470

12.7	<p>Distribusi Persentase Produk Domestik Regional Bruto Atas Dasar Harga Berlaku Menurut Pengeluaran (Juta Rupiah), 2016 – 2020</p> <p><i>Percentage Distribution of Gross Regional Domestic Product at Current Prices by Expenditure (Million Rupiah), 2016 - 2020</i></p>	472
12.8	<p>Laju Pertumbuhan Produk Domestik Regional Bruto Atas Dasar Harga Konstan Menurut Pengeluaran (Juta Rupiah), 2016 – 2020</p> <p><i>Growth Rate of Gross Regional Domestic Product at Constant Prices by Expenditure (Million Rupiah), 2016 - 2020</i></p>	474
<b>13</b>	<b>PERBANDINGAN ANTAR KABUPATEN/ KOTA/ REGENCY/MUNICIPAL COMPARISON</b>	<b>477</b>
13.1	<p>Jumlah Penduduk Hasil Proyeksi Beberapa Kabupaten/Kota di Sumatera Utara (Orang), 2017-2020</p> <p><i>Number of Population Result of Estimation Some Regency/ Municipality in North Sumatera (Person),2017-2020</i></p>	482
13.2	<p>Laju Pertumbuhan Produk Domestik Regional Bruto Beberapa Kabupaten/ Kota Menurut Harga Konstan di Sumatera Utara (Persen) , 2018-2020</p> <p><i>Growth Rate of Gross Domestic Regional Product Some Regency/ Municipality by Constant Price in North Sumatera (Percent), 2018-2020</i></p>	484
13.3	<p>Penduduk Miskin Menurut Kabupaten/Kota di Sumatera Utara (000 Jiwa) ,2017-2020</p> <p><i>Population Under Poverty Line by Regency/ Municipality in North Sumatera (000) , 2017-2020</i></p>	486
13.4	<p>Indeks Pembangunan Manusia (IPM) Menurut Kabupaten/ Kota di Sumatera Utara, 2019-2020</p> <p><i>Human Development Index (HDI) by Regency/ Municipality in North Sumatera , 2019-2020</i></p>	488

13.5	Tingkat Partisipasi Angkatan Kerja (TPAK) dan Tingkat Pengangguran Terbuka (TPT) Penduduk Umur 15 Tahun ke Atas menurut Kabupaten/Kota (%) , 2019-2020 <i>Labour Force Participation Rate and Open Employee Rate 15 Years of Aged and Over by Regency/Municipality (%) , 2019-2020</i>	490
	<b>LAMPIRAN</b>	<b>493</b>

<https://tobasamosirkab.bps.go.id>

## DAFTAR GAMBAR/LIST OF FIGURE

	<b>Halaman</b>
	<b>Page</b>
1.1 Rasio Luas Wilayah Menurut Kecamatan, 2020 <i>Ratio on Total Area by Subdistrict, 2020</i>	14
1.2 Rata – Rata Curah Hujan dan Hari Hujan Menurut Bulan di Kabupaten Toba,2020 <i>Average of Precipitation and Rainy Days by Month in Toba Regency 2020</i>	15
2.1 Jumlah Desa/Kelurahan Menurut Kecamatan <i>Number of Village by Subdistrict 2020</i>	35
2.2 Jumlah Anggota DPRD Menurut Fraksi <i>Number of Parliament Member by Fraction 2020</i>	36
2.3 Persentase Pegawai Negeri Sipil (PNS/CPNS)Menurut Tingkat Pendidikan <i>Percentage of Civil Servant and State/Local Enterprise Servant by Education Level 2020</i>	37
2.4 Banyaknya Desa/Kelurahan Menurut Kecamatan <i>Number of Village/Urban by Subdistrict 2020</i>	38
3.1 Jumlah Penduduk Kabupaten Toba Menurut Kecamatan <i>Population of Toba Regency by Subdistrict 2020</i>	82
3.2 Persentase Pencari Kerja yang Terdaftar Menurut Tingkat Pendidikan <i>Number of Registered Placed Job Seekers by Educator Level 2020</i>	83
3.3 Kepadatan Penduduk per-km <sup>2</sup> Menurut Kecamatan <i>Total Density Population by Subdistrict 2020</i>	84
4.1 Jumlah Sekolah Guru dan Murid Menurut Tingkat Pendidikan,2020/2021 <i>Number of Schools Teachers and Pupils by Education Level 2020/2021</i>	129



		<b><u>Halaman</u></b>
		<b><i>Page</i></b>
4.2	Rasio Murid Sekolah Dasar Terhadap Guru Menurut Kecamatan, 2020/2021 <i>Ratio of Pupils in Elementary School to Teachers by Subdistrict 2020/2021</i>	130
4.3	Persentase Akseptor Aktif Menurut Jenis Alat Kontrasepsi Yang Dipakai, 2020 <i>Percentage of Active Acceptor by Type of Contraceptive Used 2020</i>	131
5.1	Luas Panen Produksi dan Produktivitas Cabai Besar dan Cabai Rawit di Kabupaten Toba, 2020 <i>Harvest Area Production and Productivity of Chilli and Cayenne Peppre in Toba Regency 2020</i>	239
5.2	Populasi Ternak Besar Menurut Kecamatan, 2020 <i>Livestock Population by Subdistrict 2020 (Ekor/Tail)</i>	240
5.3	Persentase Rumah Tangga Menurut Jenis Budi Daya Ikan, 2020 <i>Number of Fish Culture's Household, 2020</i>	241
5.4	Luas Panen dan Produksi Tanaman Biofarmaka di Kabupaten Toba, 2020 <i>Harvested Area and Production of Biofarmaka in Toba Regency, 2020</i>	242
6.1	Jumlah Perusahaan/Usaha dan Tenaga Kerja Industri Kecil Menurut Kecamatan dan Kelompok Industri <i>Number of Establishments/Establish and Small Industry Manpower According to Subdistrict and Industry Group 2020</i>	296
6.2	Persentase Nilai Air yang Disalurkan Air Bersih (PDAM) Menurut Kategori Konsumen <i>Distribution Value of Drinking Water by Consumer Groups 2020</i>	297

6.3	Jumlah Usaha Mikro Kecil Menengah Menurut Kecamatan <i>Number of Micro, Middle Enterprises of by Subdistrict 2020</i>	298
6.4	Jumlah Tenaga Kerja Industri Kecil Menurut Kecamatan <i>Number of Employee of Small Industry by Subdistrict 2020</i>	299
7.1	Jumlah Restoran/ Rumah Makan Menurut Kecamatan, 2017-2020 <i>Number of Restaurant by Sub District, 2017-2020</i>	321
7.2	Persentase Tingkat Penghunian Kamar Hotel dan Akomodasi Lainnya Berdasarkan Bulan di Kabupaten Toba, 2020 <i>Occupation Rate of Hotel and Other Accomodation Room by Month in Toba Regency, 2020</i>	322
8.1	Panjang Jalan Menurut Status, 2020 <i>Length of Road by Status 2020</i>	348
8.2	Persentase Panjang Jalan Kabupaten Menurut Kondisi Jalan <i>Percentage Length of Regency Road by Road Condition 2020</i>	349
8.3	Jumlah Kunjungan Kapal Pada Angkutan Danau Menurut Dermaga di Kabupaten Toba <i>Number of Visiting Ships at the Lake Transportation by Pier at Toba Regency 2020</i>	350
9.1	Realisasi Pengeluaran Pemerintah Daerah Kabupaten Toba Menurut Bidang Pemerintahan (Rupiah), 2020 <i>Actual First Stage Regional Government Development Expenditures Regency of Toba by Government Area,2020</i>	380

9.2	Persentase Jumlah Anggota Koperasi Menurut Kecamatan, 2020 <i>Percentage of Cooperative Members by Sub District, 2020</i>	381
10.1	Rata – Rata Pengeluaran Per Kapita Sebulan Menurut Kelompok Pengeluaran (Rupiah ) 2020 <i>Average Monthly Per Capita Expenditure by Expenditure (Rupiah), 2020</i>	403
10.2	Rata – Rata Konsumsi Kalori Per Kapita Sehari Menurut Kelompok Pengeluaran (Kcal), 2020 <i>Average of Consumption Calori per Capita by Expenditure (Kcal), 2020</i>	404
11.1	Jumlah Nomor Induk Usaha (NIU) Menurut Badan Hukum Usaha, 2020 <i>Number of Main Business Numbers by Business Law Board, 2020</i>	422
11.2	Jumlah Perusahaan/Usaha yang Melakukan Nomor Induk Usaha (NIU) Menurut Kecamatan dan Badan Hukum Usaha, 2020 <i>Number Business/Effort That Makes Main Business Numbers by Subdistrict and Business Law Board, 2020</i>	423
12.1	Laju Pertumbuhan Produk Domestik Regional Bruto Atas Dasar Harga Konstan Menurut Lapangan Usaha (000 Rp), 2016-2020 <i>Growth Rate of Gross Regional Domestic Product at Constant Market Prices by Industry (Million Rp) , 2016-2020</i>	451

## Penjelasan Umum/*Explanatory Notes*

Tanda-tanda, satuan-satuan, dan lain-lainnya yang digunakan dalam publikasi ini adalah sebagai berikut:

*Symbols, measurement units, and acronyms which are used in this publication, are as follows:*

### 1. TANDA-TANDA/*SYMBOLS*

Data tidak tersedia/ <i>Data not available</i>	:	...
Tidak ada atau nol / <i>Null or zero</i>	:	—
Data dapat diabaikan/ <i>Data negligible</i>	:	0
Tanda decimal/ <i>Decimal point</i>	:	,
Data tidak dapat ditampilkan/ <i>Not applicable</i>	:	NA
Angka perkiraan/ <i>Estimated figures</i>	:	<sup>e</sup>
Angka sementara/ <i>Preliminary figures</i>	:	<sup>x</sup>
Angka sangat sementara/ <i>Very preliminary figures</i>	:	<sup>xx</sup>
Angka diperbaiki/ <i>Revised figures</i>	:	<sup>r</sup>

### 2. SATUAN/*UNITS*

barel/ <i>barrel</i>	:	158,99 liter/ <i>litres</i> = 1/6,2898
m <sup>3</sup>		
hektar (ha)/ <i>hectare (ha)</i>	:	10 000 m <sup>2</sup>
kilometer (km)/ <i>kilometres (km)</i>	:	1 000 meter/ <i>meters</i> (m)
knot/ <i>knot</i>	:	1,8523 km/jam (km/hour)
kuintal/ <i>quintal</i>	:	100 kg
KWh	:	1 000 Watt <i>hour</i>
MWh	:	1 000 KWh
liter (untuk beras)/ <i>litre (for rice)</i>	:	0,80 kg
ons/ <i>ounce</i>	:	28,31 gram/ <i>grams</i>
ton	:	1 000 kg

Satuan lain: buah, dus, butir, helai/lembar, kaleng, batang, pulsa, ton kilometer (ton-km), jam, menit, persen (%).

*Other units: unit, pack, pieces, sheet, tin, pulse, ton-kilometres(ton-km), hour, minute, percent (%).*

Perbedaan angka di belakang koma disebabkan oleh pembulatan angka.

*The difference in decimal numbers is caused by rounding*



# 1

# GEOGRAFI DAN IKLIM

GEOGRAPHY AND CLIMATE



IBUKOTA KABUPATEN TOBA ADALAH BALIGE DENGAN  
PERSENTASE LUAS WILAYAH KECAMATAN SEKITAR

# 4,50 %

KOORDINAT KABUPATEN TOBA

2° 03' - 2° 40' LU

98°56' - 99° 40' LS



RATA-RATA CURAH HUJAN TERTINGGI SELAMA 2020 TERJADI DI BULAN  
NOVEMBER (257MM) DENGAN JUMLAH HARI HUJAN SEBANYAK 20 HARI

## PENJELASAN TEKNIS

## TECHNICAL NOTES

1. Secara astronomis, Indonesia terletak antara  $6^{\circ} 08'$  Lintang Utara dan  $11^{\circ} 15'$  Lintang Selatan dan antara  $94^{\circ} 45'$ – $141^{\circ} 05'$  Bujur Timur dan dilalui oleh garis ekuator atau garis khatulistiwa yang terletak pada garis lintang 00.
  2. Berdasarkan posisi geografisnya, negara Indonesia memiliki batas-batas: Utara - Negara Malaysia, Singapura, Filipina, dan Laut Cina Selatan; Selatan - Negara Australia dan Samudera Hindia; Barat - Samudera Hindia; Timur - Negara Papua Nugini, Timor Leste, dan Samudera Pasifik.
1. *Astronomically, Indonesia is located between  $6^{\circ} 08'$  North latitude and  $11^{\circ} 15'$  South latitude, and between  $94^{\circ} 45'$  and  $141^{\circ} 05'$  East longitude and lies on equator line located at 00 latitude line.*
  2. *In terms of geographic position, Indonesia has boundaries as follows: North - Malaysia, Singapore, Philippines, and South China Sea; South - Australia and Indian Ocean; West - Indian Ocean; East - Papua New Gunea, Timor Leste, and Pasific Ocean.*

3. Berdasarkan letak geografisnya, kepulauan Indonesia berada di antara Benua Asia dan Benua Australia, serta di antara Samudera Hindia dan Samudera Pasifik.
3. *In terms of geographic location, Indonesia is located between Asian Continent and Australian Continent, and between Indian Ocean and Pasific Ocean.*
4. Indonesia terdiri dari 34 provinsi yang terletak di lima pulau besar dan empat kepulauan, yaitu:
4. *Indonesia has 34 provinces spreading over five main islands and four archipelago. These include:*
- Pulau Sumatera: Aceh, Sumatera Utara, Sumatera Barat, Riau, Jambi, Sumatera Selatan, Bengkulu, dan Lampung.
  - *Sumatera Island: Aceh, Sumatera Utara, Sumatera Barat, Riau, Jambi, Sumatera Selatan, Bengkulu, and Lampung.*
  - Kepulauan Riau: Kepulauan Riau.
  - *Riau Archipelago: Kepulauan Riau.*
  - Kepulauan Bangka Belitung: Kepulauan Bangka Belitung.
  - *Bangka Belitung Archipelago: Kepulauan Bangka Belitung.*
  - Pulau Jawa: DKI Jakarta, Jawa Barat, Banten, Jawa Tengah, DI Yogyakarta, dan Jawa Timur.
  - *Jawa Island: DKI Jakarta, Jawa Barat, Banten, Jawa Tengah, DI Yogyakarta, and Jawa Timur.*
  - Kepulauan Nusa Tenggara (Sunda Kecil): Bali, Nusa



- Tenggara Barat, dan Nusa Tenggara Timur.
- Pulau Kalimantan: Kalimantan Barat, Kalimantan Tengah, Kalimantan Selatan, Kalimantan Timur, dan Kalimantan Utara.
  - Pulau Sulawesi: Sulawesi Utara, Gorontalo, Sulawesi Tengah, Sulawesi Selatan, Sulawesi Barat, dan Sulawesi Tenggara.
  - Kepulauan Maluku: Maluku dan Maluku Utara.
  - Pulau Papua: Papua dan Papua Barat.
- *Nusa Tenggara Archipelago (Sunda Kecil): Bali, Nusa Tenggara Barat, and Nusa Tenggara Timur.*
  - *Kalimantan Island: Kalimantan Barat, Kalimantan Tengah, Kalimantan Selatan, Kalimantan Timur and Kalimantan Utara.*
  - *Sulawesi Island: Sulawesi Utara, Gorontalo, Sulawesi Tengah, Sulawesi Selatan, Sulawesi Barat, and Sulawesi Tenggara.*
  - *Maluku Archipelago: Maluku and Maluku Utara.*
  - *Papua Island: Papua and Papua Barat.*

5. Badan Pusat Statistik (BPS) telah melakukan pendataan Potensi Desa (Podes) sejak tahun 1980. Sejak saat itu, Podes dilaksanakan secara rutin sebanyak 3 kali dalam kurun waktu sepuluh tahun

5. *BPS-Statistics Indonesia has already recorded village potential (Podes) since 1980. Since then, Podes regularly implemented 3 (three) times within ten years to support the activities of the*

untuk mendukung kegiatan Sensus Penduduk, Sensus Pertanian, ataupun Sensus Ekonomi. Dengan demikian, fakta penting terkait ketersediaan infrastruktur dan potensi yang dimiliki oleh setiap wilayah dapat dipantau perkembangannya secara berkala dan terus menerus.

*Population Census, Agriculture Census, or Economic Census. Thus, important facts related to the availability of infrastructure and the potential possessed by each region can be monitored regularly and continually.*

6. Sejak tahun 2008, pendataan Podes mengalami perubahan dengan adanya penambahan kuesioner suplemen kecamatan dan kabupaten/kota.

Penambahan kuesioner tersebut bertujuan untuk meningkatkan manfaat data Podes bagi para konsumen data dan pemerintah daerah dalam perencanaan pembangunan wilayah.

*6. Since 2008, Podes has been changed especially in providing additional information from Sub District and regency/municipality, using separate questionnaires. The goal of these changes is to provide more benefits for data users and local government in regional development planning.*

**7.** Data Podes merupakan satu-satunya sumber data kewilayahan yang muatannya beragam dan memberi gambaran tentang situasi pembangunan suatu wilayah (regional). Ini berbeda dengan data dari hasil pendekatan rumah tangga yang lebih menekankan pada dimensi aktivitas sektoral. Keduanya sama penting dan menjadi kekayaan BPS.

**8. Cakupan Wilayah**

Pencacahan Podes dilakukan secara sensus terhadap seluruh wilayah administrasi pemerintahan terendah setingkat desa (yaitu desa, kelurahan, nagari, Unit Permukiman Transmigrasi (UPT)) yang masih dibina oleh kementerian terkait. Berdasarkan hasil Podes 2014, ada sebanyak 82.190

*7. Podes data is the only one source of spatial data consisting of various information and providing a picture of development progress in a region. The Podes data are different from data resulted from household surveys focusing on the dimension of sectoral activities. Both kind of data are important and become the trade mark of BPS on the data richness aspect.*

**8. Podes Coverage**

*Podes enumeration is implemented as a census of the lowest governmental administrative region equivalent to village (i.e. village, sub-district, nagari, and Transmigration Settlement Unit which is still fostered by the relevant ministries). There were 82,190 village-level areas*

wilayah setingkat desa yang tersebar di 511 kabupaten/kota.

*spread over 511 regencies/municipalities based on the result of Podes 2014.*

#### 9. Metode Pengumpulan Data

Pengumpulan data Podes 2014 dilakukan melalui wawancara langsung oleh petugas terlatih dengan narasumber yang relevan. Petugas adalah aparatur ataupun mitra kerja BPS Kabupaten/Kota, sementara narasumber adalah kepala desa/lurah atau narasumber lain yang memiliki pengetahuan terhadap wilayah target pencacahan.

#### 9. Method of Data Collection

*Data collection of Podes 2014 carried out through direct interviews by trained personnel with relevant respondents. The interviewers are BPS Regency/City personnel or partners, meanwhile, the selected respondents are the village head/sub-district head or other respondents who have the knowledge towards the target area of enumeration.*

10. Desa/Kelurahan Tepi Laut adalah desa/kelurahan yang sebagian atau seluruh wilayahnya bersinggungan langsung dengan laut, baik

10. *Coastal Village/Coastal Sub-District is a village/sub-district which some areas are intersect/directly adjacent to the sea, either gently*

berupa pantai maupun tebing karang.

*sloping/flat beach or cliffs/reef.*

**11.** Desa/Kelurahan bukan tepi laut adalah desa/kelurahan yang wilayahnya tidak bersinggungan langsung dengan laut.

**11.** *Non Coastal Village/Non Coastal Sub-District is a village which has no area that intersect/directly adjacent to the sea.*

**12.** Desa/Kelurahan Lereng/Puncak adalah desa/kelurahan yang sebagian besar wilayahnya berada di puncak gunung/pegunungan atau terletak di antara puncak sampai lembah.

**12.** *Slope/Peak Village/Sub-District is a village/sub-district which the largest part of village/sub-district lies on the highest part of mount/mountain or lies between the peak to the valley.*

**13.** Desa/Kelurahan lembah adalah desa/kelurahan yang wilayahnya sebagian besar merupakan daerah rendah yang terletak di antara dua gunung/pegunungan atau daerah yang mempunyai kedudukan lebih rendah

**13.** *Valley Village/Sub-District area is a village/sub-district with the largest part of the village/sub-district is a low area between two mountains or area that have a position lower than the surrounding areas.*

dibandingkan daerah  
sekitarnya.

**14.** Desa/Kelurahan Dataran  
adalah desa/kelurahan yang  
sebagian besar wilayahnya  
tampak datar, rata, dan  
membentang.

**14.** *Flat Village/Sub-District is a  
village/sub-district which the  
largest part of village1/sub-  
district looked plane, flat,  
and stretches.*

<https://tobasamosirkab.bps.go.id>

## ULASAN

## DESCRIPTION

Secara astronomis, Kabupaten Toba berada pada  $2^{\circ}03' - 2^{\circ}40'$  Lintang Utara dan  $98^{\circ}56' - 99^{\circ}40'$  Bujur Timur, Kabupaten Toba memiliki luas wilayah 202.180 Ha.

Berdasarkan posisi geografisnya, Kabupaten Toba berada di antara lima kabupaten yaitu sebelah Utara berbatasan dengan Kabupaten Simalungun, sebelah Timur berbatasan dengan Labuhan Batu dan Asahan, sebelah Selatan berbatasan dengan Kabupaten Tapanuli Utara serta sebelah Barat berbatasan dengan Kabupaten Samosir.

Kabupaten Toba terdiri dari 16 kecamatan yaitu Kecamatan Balige, Kecamatan Tampahan, Kecamatan Laguboti, Kecamatan Habinsaran, Kecamatan Borbor, Kecamatan Nassau, Kecamatan

*Astronomically, Toba Regency is on  $2^{\circ}03' - 2^{\circ}40'$  North Latitude and  $98^{\circ}56' - 99^{\circ}40'$  East Longitude. Toba Regency has width of area 202.180 Ha.*

*In terms of geographic position, Toba Regency surrounded by five regencies, include as north; border on Simalungun Regency, east; border on Labuhan Batu and Asahan Regency, south; border on North Tapanuli and west; border on Toba Lake and Samosir Regency.*

*Toba Regency has 16 Sub District include Balige Sub District, Tampahan Sub District, Laguboti Sub District, Habinsaran Sub District, Borbor Sub District, Nassau Sub District, Silaen Sub District, Sigumpar Sub*

Silaen, Kecamatan Sigumpar, Kecamatan Porsea, Kecamatan Pintu Pohan Meranti, Kecamatan Siantar Narumonda, Kecamatan Parmaksian, Kecamatan Lumban Julu, Kecamatan Uluan, Kecamatan Ajibata, dan Kecamatan Bonatua Lunasi.

Kabupaten Toba terletak pada wilayah dataran tinggi, dengan ketinggian antara 900 - 2.200 meter di atas permukaan laut, dengan topografi dan kontur tanah yang beraneka ragam, yaitu datar, landai, miring dan terjal. Struktur tanahnya labil dan berada pada wilayah gempa tektonik dan vulkanik.

Karena terletak dekat garis khatulistiwa, Kabupaten Toba tergolong ke dalam daerah beriklim tropis. Sebagaimana kabupaten lainnya di Indonesia, Kabupaten Toba mempunyai musim kemarau dan musim

*District, Porsea Sub District, Pintu Pohan Meranti Sub District, Siantar Narumonda Sub District, Parmaksian Sub District, Lumban Julu Sub District, Uluan Sub District, Ajibata Sub District, dan Bonatua Lunasi Sub District.*

*Toba Regency is located on upland, with attitude between 900 -2,200 meter above sea level, with various type of topography and gradients of land, include as flat, slope slightly, decline and steep. Structure of land is labile and located in tectonic and volcanic shaking area.*

*As the location is near to Equator, Toba Regency has tropical climates. As other Regencys in Indonesia, Toba Regency has dry season and rainy season. Dry season usually occurs in January to July and*

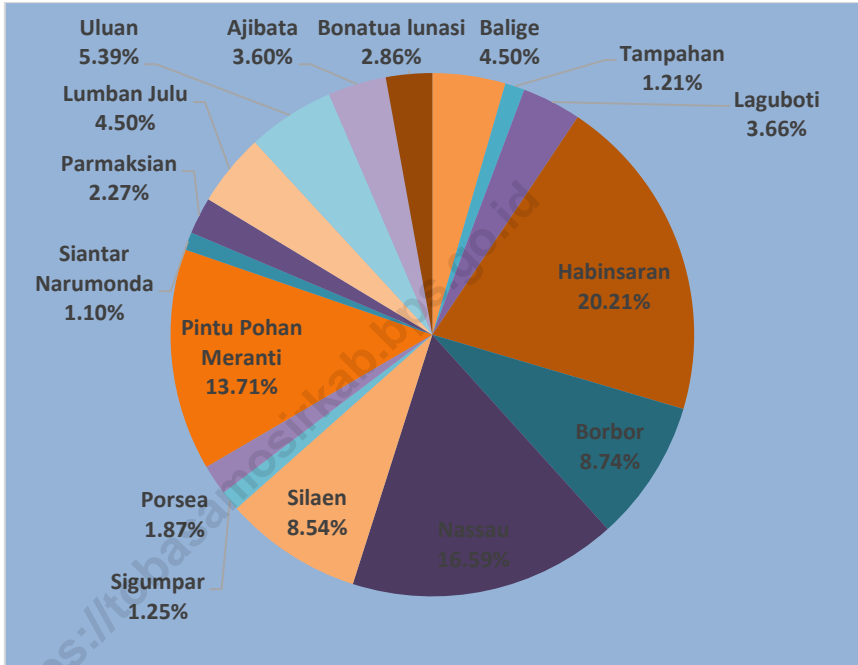


penghujan. Musim kemarau biasanya terjadi pada bulan Januari sampai dengan Juli dan musim penghujan biasanya terjadi pada bulan Agustus sampai dengan bulan Desember, diantara kedua musim itu terdapat musim pancaroba.

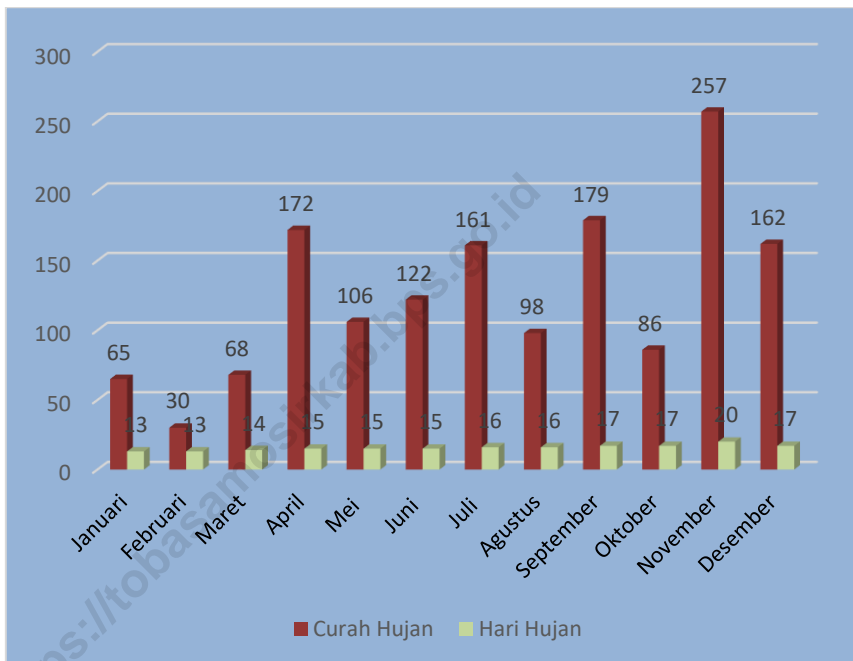
*rainy season usually occurs in August to December. Between those two seasons, there is a transition season.*

<https://tobasamosirkab.bps.go.id>

**Gambar : 1.1** Rasio Luas Wilayah Menurut Kecamatan, 2020  
**Figure** Ratio on Total Area by Sub District, 2020



**Gambar : 1.2 Rata – Rata Curah Hujan dan Hari Hujan Menurut Bulan di Kabupaten Toba,2020**  
*Figure*  
*Average of Precipitation and Rainy Days by Month in Toba Regency , 2020*



1.1 Keadaan Geografi / *Geography Condition*

**Tabel 1.1.1 Luas Daerah, Jumlah Pulau, Tinggi Wilayah dan Jarak Ibukota Menurut Kecamatan di Kabupaten Toba, 2020**  
**Total Area, Number of Islands, Altitude and Distance to the Capital by Sub District in Toba Regency, 2020**

Kecamatan/ Sub District	Ibukota/ Capital	Luas Area(km2)/ Sq.km	Persentase Terhadap Luas Wilayah/ Percentage to Area
(1)	(2)	(3)	(4)
01. Balige	Balige	91,05	4,50
02. Tampahan	Gurgur	24,45	1,21
03. Laguboti	Laguboti	73,90	3,66
04. Habinsaran	Parsoburan	408,70	20,21
05. Borbor	Borbor	176,65	8,74
06. Nassau	Lumban Rau Tengah	335,50	16,59
07. Silaen	Silaen	172,58	8,54
08. Sigumpar	Sigumpar	25,20	1,25
09. Porsea	Porsea	37,88	1,87
10. Pintu Pohan Meranti	Pintu Pohan	277,27	13,71
11. Siantar Narumonda	Narumonda I	22,20	1,10
12. Parmaksian	Pangombusan	45,98	2,27
13. Lumban Julu	Lumban Julu	90,90	4,50
14. Uluan	Lumban Binanga	109,00	5,39
15. Ajibata	Pardamean Ajibata	72,80	3,60
16. Bonatua lunasi	Lumban Lobu	57,74	2,86
<b>Jumlah/Total</b>	<b>Balige</b>	<b>2 021,80</b>	<b>100,00</b>

Sumber/ : Badan Pusat Statistik (BPS) Kabupaten Toba/  
 Source : BPS-Statistics of Toba Regency

**Tabel : 1.1.1 Luas Daerah, Jumlah Pulau, Tinggi Wilayah dan Jarak Ibukota Menurut Kecamatan di Kabupaten Toba, 2020**  
***Total Area, Number of Islands, Altitude and Distance to the Capital by Sub District in Toba Regency, 2020***

Kecamatan/ Sub District	Jumlah Pulau/ Number of Islands	Tinggi Wilayah(mdpl)/ Altitude (m.a.s.l)	Jarak ke Ibukota/ Distance to the capital
(1)	(2)	(3)	(4)
01. Balige	-	905 - 1 200	0
02. Tampahan	-	979 – 1 281	10
03. Laguboti	-	905 – 1 500	7
04. Habinsaran	-	700 – 1 650	52
05. Borbor	-	1 000 – 1 650	58
06. Nassau	-	300 – 1 650	76
07. Silaen	-	900 - 1500	15
08. Sigumpar	-	900 – 1 500	11
09. Porsea	-	905 – 1 200	19
10. Pintu Pohan Meranti	-	120 – 1 200	39
11. Siantar	-	500 – 1 300	16
12. Parmaksian	-	902 – 1 500	23
13. Lumban Julu	-	940 – 1 200	40
14. Uluan	-	905 – 1 200	24
15. Ajibata	-	908 – 1 300	60
16. Bonatua lunasi	-	939 – 1 000	24
<b>Jumlah/Total</b>	<b>0</b>	<b>900 – 2 200</b>	<b>0</b>

Sumber/ Badan Pusat Statistik (BPS) Kabupaten Toba/  
 Source : BPS-Statistics of Toba Regency

**Tabel :** 1.1.2 Jarak dari Kota Kecamatan ke Ibukota Kabupaten Toba (Km), 2020  
**Table** *The Distance From Sub District City to Regency City in Toba Regency (Km), 2020*

Kecamatan/ Sub District	Ibukota Kecamatan/ Sub District City	Jarak/ Distance (Km)
(1)	(2)	(3)
01. Balige	Balige	0
02. Tampahan	Gurgur	10
03. Laguboti	Laguboti	7
04. Habinsaran	Parsoburan	52
05. Borbor	Borbor	58
06. Nassau	Lumban Rau Tengah	76
07. Silaen	Silaen	15
08. Sigumpar	Sigumpar	11
09. Porsea	Porsea	19
10. Pintu Pohan Meranti	Pintu Pohan	39
11. Siantar Narumonda	Narumonda I	16
12. Parmaksian	Pangombusan	23
13. Lumban Julu	Lumban Julu	40
14. Uluan	Lumban Binanga	24
15. Ajibata	Pardamean Ajibata	60
16. Bonatua Lunasi	Lumban Lobu	24

Sumber/  
Source : Dinas Pekerjaan Umum Kabupaten Toba/  
Public Works Service Of Toba Regency



1.2 Iklim/ *Climate*

**Tabel :** 1.2.1. Rata – Rata Curah Hujan , Hari Hujan dan Penyinaran Matahari Menurut Bulan di Kabupaten Toba 2020  
**Table** *Average of Precipitation, Rainy Days and Duration of Sunshine by Month in Toba Regency 2020*

Bulan	Curah Hujan/ <i>Precipitation (mm)</i>	Hari Hujan/ <i>Rainy Days</i>
(1)	(2)	(3)
Januari/ <i>January</i>	65	13
Februari/ <i>February</i>	30	13
Maret/ <i>March</i>	68	14
April/ <i>April</i>	172	15
Mei / <i>May</i>	106	15
Juni / <i>June</i>	122	15
Juli / <i>July</i>	161	16
Agustus/ <i>August</i>	98	16
September/ <i>September</i>	179	17
Oktober/ <i>October</i>	86	17
November/ <i>November</i>	257	20
Desember/ <i>December</i>	162	17

Sumber/  
*Source:* Stasiun Klimatologi Sampali Deli Serdang  
*Climatologi Station, Sampali Deli Serdang*

Keterangan: Pengamatan dilakukan di tiga lokasi yaitu Balige (Koordinat : 02.104LU: 99.243 BT), Lumban Julu (Koordinat : 02.564 LU: 99.08 BT) dan Sigumpar (Koordinat : 02.388LU: 99.201 BT)  
*Observations were made at three locations: Balige (coordinates: 02.104LU: 99 243 BT), Lumban Julu (Coordinates: 02 564 LU: 99.08 BT) and Sigumpar (coordinates: 02.388LU: 99 201 BT)*



**Tabel : 1.2.2. Jumlah Curah Hujan, Hari Hujan dan Penyinaran Matahari Menurut Bulan di Kabupaten Toba Berdasarkan Lokasi Pengamatan di Kecamatan Balige, 2020**  
***Number of Precipitation, Rainy Days, and Duration of Sunshine by Month in Toba Regency Based on Perception Location in Balige Sub District, 2020***

Bulan	Curah Hujan/ Precipitation (mm)	Hari Hujan/ Rainy Days
(1)	(2)	(3)
Januari/ <i>January</i>	75	10
Februari/ <i>February</i>	42	8
Maret/ <i>March</i>	63	8
April/ <i>April</i>	296	16
Mei / <i>May</i>	176	13
Juni / <i>June</i>	133	12
Juli / <i>July</i>	186	15
Agustus/ <i>August</i>	131	13
September/ <i>September</i>	191	20
Oktober/ <i>October</i>	82	7
November/ <i>November</i>	402	23
Desember/ <i>December</i>	197	18

Sumber/  
Source: Stasiun Klimatologi Sampali Deli Serdang  
*Climatologi Station, Sampali Deli Serdang*

Keterangan: Pengamatan dilakukan di Balige (Koordinat : 02.104LU:  
99.243 BT)  
*Observations were made at Balige (coordinates: 02.104LU:  
99 243 BT)*

**Tabel : 1.2.3. Jumlah Curah Hujan, Hari Hujan dan Penyinaran Matahari Menurut Bulan di Kabupaten Toba Berdasarkan Lokasi Pengamatan di Kecamatan Lumban Julu, 2020**  
***Number of Precipitation, Rainy Days, and Duration of Sunshine by Month in Toba Regency Based on Perception Location in Lumban Julu Sub District, 2020***

Bulan	Curah Hujan/ Precipitation (mm)	Hari Hujan/ Rainy Days
(1)	(2)	(3)
Januari/ <i>January</i>	45	8
Februari/ <i>February</i>	42	5
Maret/ <i>March</i>	116	11
April/ <i>April</i>	176	18
Mei / <i>May</i>	74	10
Juni / <i>June</i>	172	11
Juli / <i>July</i>	203	19
Agustus/ <i>August</i>	122	11
September/ <i>September</i>	232	18
Oktober/ <i>October</i>	80	13
November/ <i>November</i>	225	23
Desember/ <i>December</i>	217	20

Sumber/  
Source: Stasiun Klimatologi Sampali Deli Serdang  
*Climatologi Station, Sampali Deli Serdang*

Keterangan: Pengamatan dilakukan di Lumban Julu (Koordinat : 02.564 LU: 99.08 BT)  
*Observations were made at Lumban Julu (Koordinat : 02.564 LU: 99.08 BT)*

**Tabel :** 1.2.4. Jumlah Curah Hujan, Hari Hujan dan Penyinaran Matahari Menurut Bulan di Kabupaten Toba Berdasarkan Lokasi Pengamatan di Kecamatan Lumban Julu, 2020  
**Table** *Number of Precipitation, Rainy Days, and Duration of Sunshine by Month in Toba Regency Based on Perception Location in Lumban Julu Sub District, 2020*

Bulan	Curah Hujan/ Precipitation (mm)	Hari Hujan/ Rainy Days
(1)	(2)	(3)
Januari/ <i>January</i>	75	6
Februari/ <i>February</i>	7	2
Maret/ <i>March</i>	25	11
April/ <i>April</i>	43	12
Mei / <i>May</i>	67	14
Juni / <i>June</i>	61	10
Juli / <i>July</i>	95	14
Agustus/ <i>August</i>	40	6
September/ <i>September</i>	115	15
Oktober/ <i>October</i>	96	14
November/ <i>November</i>	145	21
Desember/ <i>December</i>	73	13

Sumber/  
Source: Stasiun Klimatologi Sampali Deli Serdang  
*Climatologi Station, Sampali Deli Serdang*

Keterangan: Pengamatan dilakukan di Sigumpar (Koordinat : 02.388LU: 99.201 BT)  
*Observations were made at Sigumpar (Koordinat : 02.388LU: 99.201 BT)*

1.3 Pertanahan/ *Land*

**Tabel : 1.3.1 Status Pemilikan Tanah Dirinci menurut Jenis Hak menurut Kecamatan 2020**  
***Land Possesion by Type and Rights and Sub District 2020***

Kecamatan/ <i>Sub District</i>	Hak Milik/ <i>Possesion Right</i>	Hak Guna Bangunan/ <i>Build ing Possesion Right</i>	Hak Pakai/ <i>Use Right</i>
(1)	(2)	(3)	(4)
01. Balige	205	-	5
02. Tampahan	21	-	-
03. Laguboti	70	88	3
04. Habinsaran	19	-	2
05. Borbor	7	-	2
06. Nassau	6	-	-
07. Silaen	20	-	1
08. Sigumpar	37	-	-
09. Porsea	50	3	4
10. Pintu Pohan Meranti	4	-	2
11. Siantar Narumonda	25	-	-
12. Parmaksian	38	8	10
13. Lumban Julu	20	-	6
14. Uluan	32	-	-
15. Ajibata	47	-	20
16. Bonatua lunasi	35	-	-
<b>Jumlah/<i>Total</i></b>	<b>636</b>	<b>99</b>	<b>55</b>

Sumber/  
*Source :* Badan Pertanahan Nasional Kabupaten Toba/  
*National Land Agency of Regency Office of Toba*

**Tabel : 1.3.1 Status Pemilikan Tanah Dirinci menurut Jenis Hak menurut Kecamatan 2020**  
**Table Lanjutan/ Contiuned Land Possesion by Type and Rights and Sub District 2020**

Kecamatan/ Sub District	Hak Pengelola/ Operating Right	Hak Guna Usaha/ Business Purpose Right	Hak Wakaf/ Wakaf Right
(1)	(5)	(6)	(4)
01. Balige	-	-	3
02. Tampahan	-	-	-
03. Laguboti	4	-	-
04. Habinsaran	-	-	-
05. Borbor	-	-	-
06. Nassau	-	-	-
07. Silaen	-	-	-
08. Sigumpar	-	-	1
09. Porsea	5	-	-
10. Pintu Pohan Meranti	-	-	-
11. Siantar Narumonda	2	-	-
12. Parmaksian	1	-	-
13. Lumban Julu	-	-	-
14. Uluan	-	-	-
15. Ajibata	3	-	-
16. Bonatua lunasi	-	-	-
<b>Jumlah/Total</b>	<b>12</b>	<b>0</b>	<b>4</b>

Sumber/  
Source : Badan Pertanahan Nasional Kabupaten Toba/  
National Land Agency of Regency Office of Toba

**Tabel : 1.3.2 Jumlah Sertifikat Hak Atas Tanah Menurut Kecamatan 2018- 2020**  
**Table** *Number of Rights on Land Certificate and Area by Sub District 2017 - 2020*

Kecamatan/ Sub District	2018	2019	2020
(1)	(2)	(3)	(4)
01. Balige	2 177	126	205
02. Tampahan	154	4	21
03. Laguboti	902	202	70
04. Habinsaran	63	7	19
05. Borbor	-	-	7
06. Nassau	15	17	6
07. Silaen	201	512	20
08. Sigumpar	234	440	37
09. Porsea	297	55	50
10. Pintu Pohan Meranti	3	14	4
11. Siantar Narumonda	124	9	25
12. Parmaksian	391	11	38
13. Lumban Julu	202	24	20
14. Uluan	480	8	32
15. Ajibata	134	32	47
16. Bonatua lunasi	312	7	35
<b>Jumlah/Total</b>	<b>5 689</b>	<b>1 468</b>	<b>636</b>

Sumber/  
Source : Badan Pertanahan Nasional Kabupaten Toba/  
National Land Agency of Regency Office of Toba



# 2

## PEMERINTAHAN

GOVERNMENT

# 65,51%

JUMLAH PNS TOBA SAMOSIR DIDOMINASI OLEH PEREMPUAN

2.709  
orang



1.426  
orang

JUMLAH PNS KABUPATEN TOBA SAMOSIR



JUMLAH ANGGOTA DPRD TOBA PERIODE 2019-2024  
SEBANYAK 30 ORANG & HANYA 1 ORANG ANGGOTA DPRD PEREMPUAN



<https://tobasamosirkab.bps.go.id>

**PENJELASAN TEKNIS**

**TECHNICAL NOTES**

- |   |  |
|---|--|
| <p><b>1.</b> Anggota Dewan Perwakilan Rakyat Daerah (DPRD) dipilih melalui pemilihan umum (pemilu) dan dilantik dalam masa jabatan lima tahun.</p>  | <p><b>1.</b> <i>Regional House of Representatives (DPRD) members are elected through a general election and appointed for a five-years membership.</i></p>   |
| <p><b>2.</b> Setingkat Menteri terdiri dari Kejaksaan Agung, Tentara Nasional Indonesia, dan Kepolisian Negara Republik Indonesia</p>   | <p><b>2.</b> <i>Ministerial Level Officials consist of, Attorney General, Indonesian National Defense Force, and Indonesian National Police.</i></p>   |
| <p><b>3.</b> Lembaga Pemerintah Non Kementerian terdiri dari Arsip Nasional Republik Indonesia, Badan Intelijen Negara, Badan Kepegawaian Negara, Badan Kependudukan dan Keluarga Berencana Nasional, Badan Koordinasi Penanaman Modal, Badan Informasi Geospasial, Badan Meteorologi, Klimatologi, dan Geofisika, Badan Narkotika Nasional, Badan Nasional</p> | <p><b>3.</b> <i>Non Ministerial Institutions consist of National Archive of the Republic of Indonesia, State Intelligence Board, National Civil Service Agency, National Population and Family Planning Board, Investment Coordinating Board, Geospatial Information Agency, Meteorology, Climatology, and Geophysics Agency, National Narcotics Agency, National Agency for</i></p> |

<p>Penanggulangan Bencana, Badan Nasional Penanggulangan Terorisme, Badan Nasional Penempatan dan Perlindungan Tenaga Kerja Indonesia, Badan Pengawasan Obat dan Makanan, Badan Pengawasan Tenaga Nuklir, Badan Pengawasan Keuangan dan Pembangunan, Badan Pengkajian dan Penerapan Teknologi, Badan Pusat Statistik, Badan SAR Nasional, Badan Standardisasi Nasional, Badan Tenaga Nuklir Nasional, Lembaga Administrasi Negara, Lembaga Ilmu Pengetahuan Indonesia, Lembaga Ketahanan Nasional, Lembaga Kebijakan Pengadaan Barang/Jasa Pemerintah, Lembaga Penerbangan dan Antariksa Nasional, Lembaga Sandi Negara, dan Perpustakaan Nasional Republik Indonesia.</p>	<p><i>Disaster Management, National Counter Terrorism Agency, The National Authority for The Placement and Protection of Indonesian Overseas Workers, National Agency of Drugs and Foods Control, Nuclear Energy Controlling Board, Audit and Development Supervising Agency, Agency for the Assesment and Application Technology, BPS-Statistics Indonesia, National Search and Rescue Agency, National Standardization Board, National Nuclear Energy Board, National Institute of Administration, National Institute of Science, National Resilience Institute, Government Procurement Policy Board, National Institute of Space and Aeronautics, National Crypto Agency, and National Library of Republic of Indonesia.</i></p>
--	---

ULASAN	DESCRIPTION
<p>Wilayah administrasi Pemerintahan Kabupaten Toba tahun 2020 terdiri dari 16 kecamatan dengan 244 desa/kelurahan, yaitu 231 desa dan 13 kelurahan. Kecamatan Balige merupakan kecamatan dengan jumlah desa/kelurahan terbanyak, yaitu 35 desa/kelurahan. Sedangkan Kecamatan Tampahan merupakan kecamatan dengan jumlah desa/kelurahan yang paling sedikit, yaitu hanya 6 desa.</p>	<p><i>The government administration area of Toba Regency in 2020 consist of 16 sub regencies with 244 villages/administrative units (a.u). They are 231 villages and 13 administrative units. Balige Sub regencies have many villages/a.u. There are 35 villages/a.u. Whereas Tampahan Sub District is at least number of villages/a.u. There are only 6 villages.</i></p>
<p>Jumlah anggota DPRD Kabupaten Toba hasil pemilu tahun 2020 berjumlah 30 orang, terdiri dari 4 orang Fraksi Demokrat, 4 orang Fraksi PKB, 5 orang Fraksi Nasdem, 8 orang Fraksi Golkar Nurani Rakyat, 3 orang dari Fraksi Perindo dan 6 orang dari Fraksi PDIP-PKPI.</p>	<p><i>Number of Parliament member of Toba Regency result of General Election (PEMILU) in 2019 are 30 peoples, consist of 4 members from Fraction Demokrat, 4 members from Fraction PKB, 5 members from Fraction Nasdem, 8 members from Fraction Golkar Nurani Rakyat, 3 members from Fraction Perindo and 6 members From Fraction Perjuangan Kebangkitan.</i></p>

Berdasarkan data yang masuk dari dinas, kantor, badan dan instansi jumlah PNS/CPNS di Kabupaten Toba tahun 2019 berjumlah 4.135 orang.

Dari jumlah tersebut, 34,99 persen merupakan pegawai laki-laki dan 65,51 persen pegawai perempuan.

Distribusi PNS/CPNS jika dirinci berdasarkan golongan, sebagian besar merupakan golongan III sebesar 54,68 persen, golongan IV 24,76 persen, golongan II 20,04 persen dan golongan I sebesar 0,52 persen.

Berdasarkan tingkat pendidikan yang ditamatkan, 18,81 persen merupakan PNS/CPNS tamatan SLTA, tamatan diploma I, II sebanyak 4,64 persen, diploma III sebanyak 19,44 persen, dan tamatan sarjana sebanyak 56,57 persen.

Persentase PNS/CPNS yang tamat SMA masih sangat kecil sekali di Kabupaten Toba. Hal ini

*Based of file coming from office and institution, total of civil servant at Toba Regency in 2019 are 4,135 people.*

*From that number 34.99 percent as official male and 65.51 percent as female.*

*Distribution of civil servant detailed by classification; so most of them are third class 54.68 percent, fourth class 24.76 percent, second class 20.04 percent, and first one 0.52 percent.*

*Based on graduated education level, 18.81 percent as civil servant graduate from senior high school, graduate from diploma, like as 1<sup>st</sup>, 2<sup>nd</sup> is 4.64 percent, diploma 3<sup>th</sup> 19.44 percent, and scholar graduate 56.57 percent.*

*Percentage of civil servant who graduate from high school are still a few. This case needs to*

perlu mendapat perhatian Pemerintah Kabupaten untuk meningkatkan sumber daya manusia dalam menjalankan pemerintahan daerah. Sementara pegawai yang tamat SD dan SLTP masing-masing sebesar 0,12 persen dan 0,41 persen.

*get attention from regency government to increase human resources in driving government area. Whereas the civil servant who graduate from primary school and junior high school are 0.12 percent and 0.41 percent each.*

Realisasi penerimaan daerah pada tahun 2020 tercatat sebesar 782 miliar rupiah yang terdiri dari Dana Alokasi Umum 122 miliar rupiah , sisa lebih perhitungan anggaran tahun yang lalu 55 miliar rupiah , Dana Alokasi Khusus 172 miliar rupiah dan sisanya terbagi dalam 6 pos lainnya yang dirinci dalam tabel 2.4.1.

*Realization acceptance of Government of Toba Regency is in the year 2020 noted equal to 782 billion rupiah consisting of DAU 122 billion rupiah , reminder of the last year's budget calculations 55 billion rupiah, DAK 172 billion rupiah and the rest divided in 6 other post which detailed in tables of 2.4.1.*

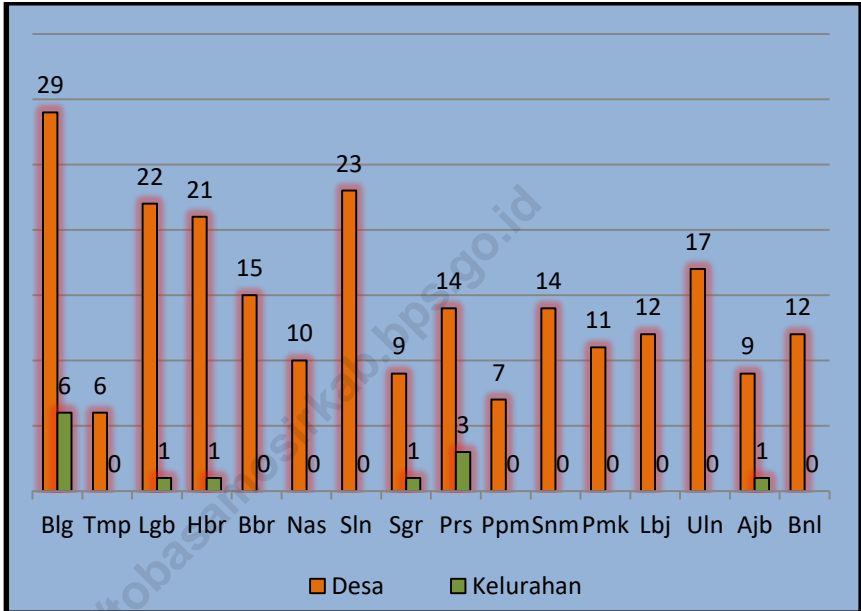
Sementara Realisasi pengeluaran pemerintah daerah Kabupaten Toba dalam tahun 2020 tercatat sebesar 947 miliar rupiah yang terdiri dari pos Belanja Tidak Langsung 728 miliar rupiah dan pos Belanja

*Whereas expenditure of local government of Toba Regency in year of 2020 noted equal to 947 billion rupiah consisting of indirect expenditure heading 728 billion rupiah and direct expenditure heading of 218 billion rupiah.*

Langsung sebesar 218 miliar  
rupiah.

<https://tobasamosirkab.bps.go.id>

**Gambar : 2.1 Jumlah Desa/Kelurahan Menurut Kecamatan 2020**  
*Figure Number of Village by Sub District 2020*



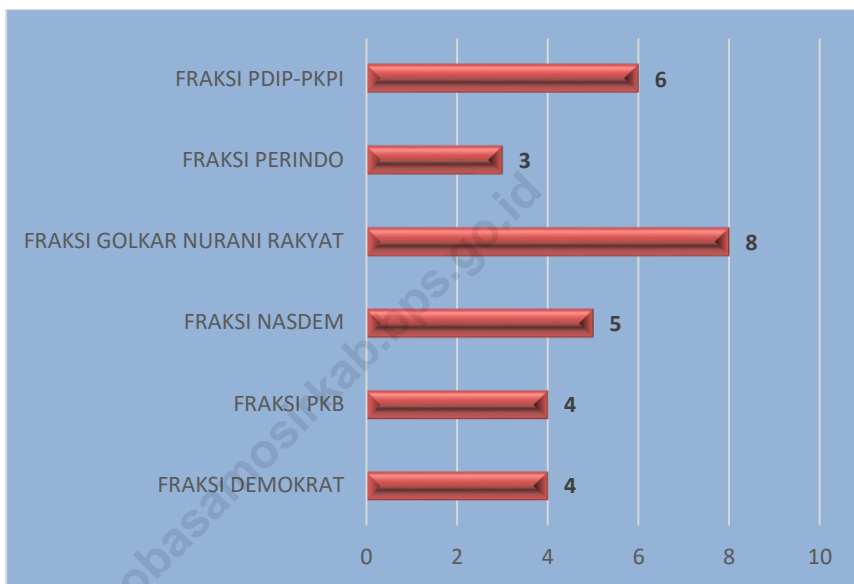
**Catatan/Note :**

- |     |              |     |                       |     |                     |
|-----|--------------|-----|-----------------------|-----|---------------------|
| Blg | : Balige     | Nas | : Nassau              | Snm | : Siantar Narumonda |
| Tmp | : Tampahan   | Sln | : Silaen              | Lbj | : Lumban Julu       |
| Lgb | : Laguboti   | Sgr | : Sigumpar            | Uln | : Uluhan            |
| Hbr | : Habinsaran | Prs | : Porsea              | Ajb | : Ajobata           |
| Bbr | : Borbor     | Ppm | : Pintu Poham Meranti | Pmk | : Parmaksian        |
|     |              |     |                       | Bnl | : Bonatua Lunasi    |

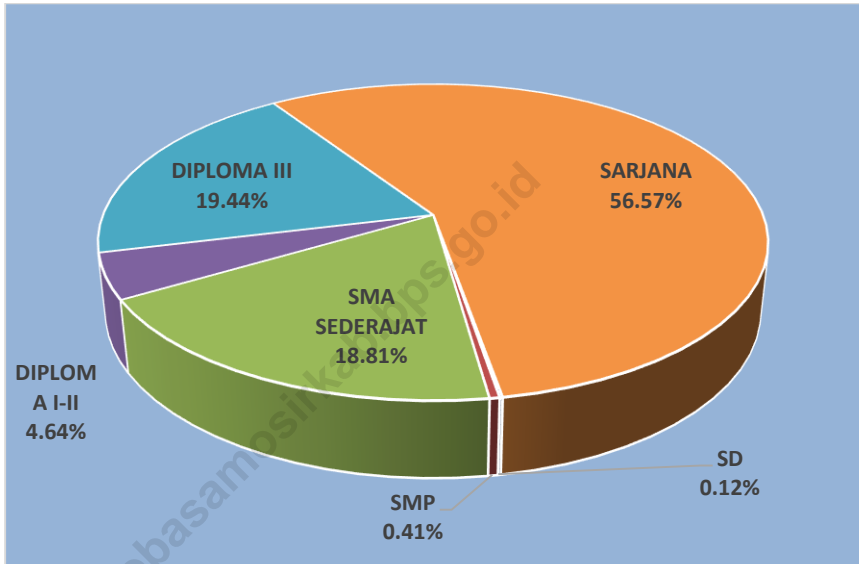


**Gambar : 2.2 Jumlah Anggota DPRD Menurut Fraksi 2020**

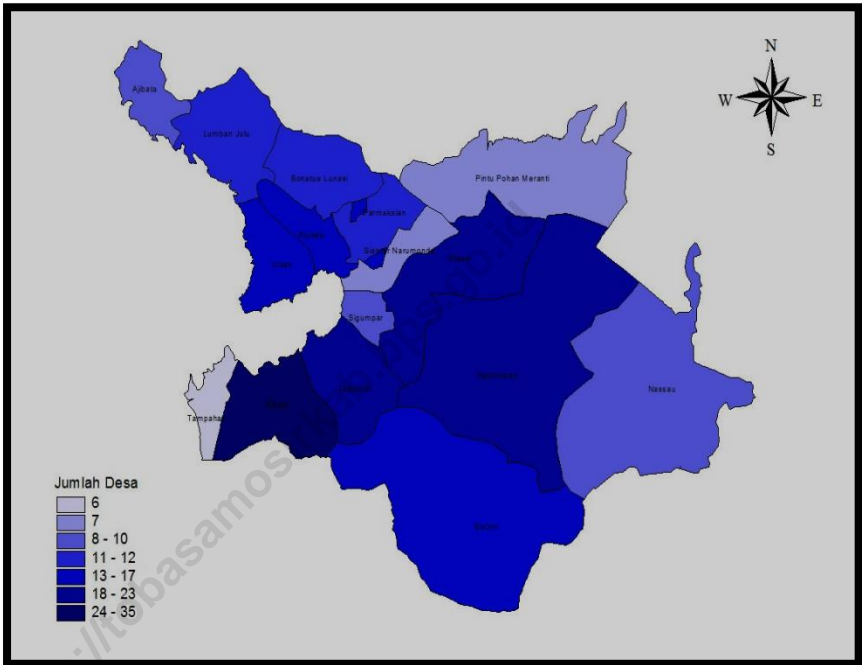
*Figure Number of Parliament Member by Fraction 2020*



**Gambar : 2.3 Persentase Pegawai Negeri Sipil (PNS/CPNS) Menurut Tingkat Pendidikan 2020**  
*Figure Percentage of Civil Servant and State/Local Enterprise Servant by Education Level 2020*



**Gambar : 2.4 Banyaknya Desa/Kelurahan Menurut Kecamatan 2020**  
**Figure** **2020**  
*Number of Village/Urban by Sub District 2020*



2.1 Wilayah Administratif / *Administrative Area*

**Tabel :** 2.1.1 Jumlah Desa<sup>1</sup> Menurut Kecamatan, 2016 - 2020  
**Table** Number of Villages<sup>1</sup> by Sub District, 2016 - 2020

Kecamatan/ Sub District	2016	2017	2018	2019	2020
(1)	(2)	(3)	(4)	(5)	(6)
01. Balige	29	29	29	29	29
02. Tampahan	6	6	6	6	6
03. Laguboti	22	22	22	22	22
04. Habinsaran	21	21	21	21	21
05. Borbor	15	15	15	15	15
06. Nassau	10	10	10	10	10
07. Silaen	23	23	23	23	23
08. Sigumpar	9	9	9	9	9
09. Porsea	14	14	14	14	14
10. Pintu Pohan Meranti	7	7	7	7	7
11. Siantar Narumonda	14	14	14	14	14
12. Parmaksian	11	11	11	11	11
13. Lumban Julu	12	12	12	12	12
14. Uluan	17	17	17	17	17
15. Ajibata	9	9	9	9	9
16. Bonatua Lunasi	12	12	12	12	12
<b>Jumlah/Total</b>	<b>231</b>	<b>231</b>	<b>231</b>	<b>231</b>	<b>231</b>

Catatan/Note<sup>2</sup>: Termasuk kelurahan dan Unit Pemukiman Transmigrasi (UPT)/ *Include Transmigration Settlement Unit*

Sumber/Source : Peraturan Kepala Badan Pusat Statistik Nomor 29 Tahun 2018 Tanggal 15 Januari 2018 tentang Perubahan Atas Peraturan Kepala Badan Pusat Statistik Nomor 55 Tahun 2017 tentang kode dan Nama Wilayah Kerja Statistik Tahun 2017/ *Chief Statistician Regulation Number 29/2018, January 15 2018, as a revision of Chief Statistician Regulation Number 55 of 2017 on Code and Name of Regional Level of Data Collection*

**Tabel : 2.1.2 Jumlah Kelurahan<sup>1</sup> Menurut Kecamatan, 2020**  
**Table Number of Sub District by Sub District, 2020**

Kecamatan/ Sub District	2016	2017	2018	2019	2020
(1)	(2)	(3)	(4)	(5)	(6)
01. Balige	6	6	6	6	6
02. Tampahan	-	-	-	-	-
03. Laguboti	1	1	1	1	1
04. Habinsaran	1	1	1	1	1
05. Borbor	-	-	-	-	-
06. Nassau	-	-	-	-	-
07. Silaen	-	-	-	-	-
08. Sigumpar	1	1	1	1	1
09. Porsea	3	3	3	3	3
10. Pintu Pohan Meranti	-	-	-	-	-
11. Siantar Narumonda	-	-	-	-	-
12. Parmaksian	-	-	-	-	-
13. Lumban Julu	-	-	-	-	-
14. Uluan	-	-	-	-	-
15. Ajibata	1	1	1	1	1
16. Bonatua Lunasi	-	-	-	-	-
<b>Jumlah/Total</b>	<b>13</b>	<b>13</b>	<b>13</b>	<b>13</b>	<b>13</b>

Sumber/  
 Source : Peraturan Kepala Badan Pusat Statistik Nomor 29 Tahun 2018 Tanggal 15 Januari 2018 tentang Perubahan Atas Peraturan Kepala Badan Pusat Statistik Nomor 55 Tahun 2017 tentang kode dan Nama Wilayah Kerja Statistik Tahun 2017/ *Chief Statistician Regulation Number 29/2018, January 15 2018, as a revision of Chief Statistician Regulation Number 55 of 2017 on Code and Name of Regional Level of Data Collection*

2.2 Dewan Perwakilan Rakyat Daerah/ *Regional House of Representative*

**Tabel : 2.2.1. Jumlah Anggota Dewan Perwakilan Rakyat Daerah (DPRD) Kabupaten Toba Menurut Partai 2020**  
*Number of Parliament of Toba Regency by Party 2020*

Partai/ Party	Laki-laki/ Male	Perempuan/ Female	Jumlah/ Total	
(1)	(2)	(3)	(4)	
1. Partai Perindo	3	-	3	
2. Partai Nasdem	5	-	5	
3. Partai PKPI	1	-	1	
4. Partai Hanura	2	-	2	
5. Partai Golkar	6	-	6	
6. Partai PDI-Perjuangan	5	-	5	
7. Partai Demokrat	4	-	4	
8. Partai PKB	3	1	4	
<i>Jumlah/Total</i>	2020	29	1	30
	2019	27	3	30
	2018	28	2	30

Sumber/  
Source: Sekretariat DPRD Kabupaten Toba/  
*House of Regional People’s Representative Council of Toba Regency*

**Tabel : 2.2.2 Jumlah Anggota DPRD Menurut Fraksi 2020**  
**Table Number of Regency Parliament Member by Fraction 2020**

Golongan/Fraksi <i>Rank/Fraction</i>	Laki-laki/ <i>Male</i>	Perem- puan/ <i>Female</i>	Jumlah/ <i>Total</i>
(1)	(2)	(3)	(4)
1. Fraksi Demokrat	4	-	4
2. Fraksi PKB	3	1	4
3. Fraksi Nasdem	5	-	5
4. Fraksi Golkar Nurani Rakyat	8	-	8
5. Fraksi Perindo	3	-	3
6. Fraksi PDIP-PKPI	6	-	6
<b>Jumlah/Total</b>	<b>2020</b>	<b>29</b>	<b>1</b>
	2019	27	3
	2018	28	2
			30

Sumber/  
Source: Sekretariat DPRD Kabupaten Toba/  
House of Regional People's Representative Council of Toba  
Regency

**Tabel : 2.2.3 Jumlah Keputusan DPRD Menurut Jenis Keputusan  
Table 2017 - 2020**  
**Number of Regency Parliament Decree by Type 2017 -  
2020**

Jenis Keputusan/ Type of Decree		2017	2018	2019	2020
(1)		(2)	(3)	(4)	(5)
1.	Peraturan Daerah/ <i>Local Rule</i>	21	5	20	9
2.	Keputusan DPRD/ <i>Parliament Decree</i>	11	6	5	2
3.	Pernyataan/ <i>Statement</i>	-	-	-	2
4.	Pernyataan Pendapat/ <i>Opinion</i>	-	-	-	8
5.	Resolusi/ <i>Resolution</i>	-	-	-	-
6.	Kesimpulan Pendapat/ <i>Opinion Resume</i>	-	-	-	-
7.	Keputusan Pimpinan DPRD/ <i>Parliament Chairperson's Decree</i>	2	5	2	1
8.	Keputusan Panitia Musyawarah/ <i>Deliberation Committee Decree</i>	2	12	12	13
9.	Memorandum/ <i>Memorandum</i>	-	-	-	5
10.	Pendapat Panitia Anggaran/ <i>Budget Committee Opinion</i>	5	3	3	3
11.	Persetujuan Bersama DPRD dengan Bupati/ <i>Joint Agreement Parliament with Regent</i>	-	-	-	8

Sumber/  
Source: Sekretariat DPRD Kabupaten Toba/  
*House of Regional People's Representative Council of Toba Regency*



**Tabel : 2.2.4 Kegiatan DPRD Kabupaten Toba 2017 - 2020**  
**Table Activity of Toba Regency Parliament 2017 - 2020**

Jenis Sidang/ Type of Session		2017	2018	2019	2020
(1)		(2)	(3)	(4)	(5)
1.	Istimewa/Special Session	2	3	3	-
2.	Pariwisata/Plenary Session	7	12	15	30
3.	Pariwisata Khusus/ Particular Session	1	1	-	-
4.	Rapat Komisi/ Regular Meeting	12	36	36	36
5.	Panitia Anggaran/ Budget Committee	15	3	3	3
6.	Panitia Khusus/ Special Committee	-	1	1	-
7.	Rapat Kerja Dengar Pendapat/ Meeting of Hearing Commissions	72	18	20	36
8.	Rapat Rutin Dengar Komisi/ Routine Meeting of Commissions	12	36	12	12

Sumber/  
Source: Sekretariat DPRD Kabupaten Toba/  
House of Regional People's Representative Council of  
Toba Regency

2.3 Sumber Daya Manusia/ *Human Resources*

Tabel/  
Table

2.3.1 Jumlah Pegawai Negeri Sipil Menurut Jabatan dan Jenis Kelamin, 2020  
*Number of Civil Servants by Occupation and Gender, 2020*

<i>Jabatan Occupation</i>	Laki-Laki <i>Male</i>	Perempuan <i>Female</i>	Jumlah <i>Total</i>
(1)	(2)	(3)	(4)
Fungsional Tertentu <i>Specific Functional</i>	521	2 150	2 671
Fungsional Umum <i>Staf General Functional</i>	495	298	793
Struktural <i>Structural</i>			
Eselon V/ <i>5<sup>th</sup> Echelon</i>	7	-	7
Eselon IV/ <i>4<sup>th</sup> Echelon</i>	262	219	481
Eselon III/ <i>3<sup>rd</sup> Echelon</i>	112	42	154
Eselon II/ <i>2<sup>nd</sup> Echelon</i>	29	-	29
Eselon I/ <i>1<sup>st</sup> Echelon</i>	-	-	-
Jumlah/ <i>Total</i>	1 426	2 709	4 135

Sumber/ <i>Source:</i>	Dinas/Jawatan/Instansi terkait dan Badan Kepegawaian Daerah Kabupaten Toba / <i>Official/Division/Instance in Toba Regency and Official Divison Regional of Toba Regency</i>
---------------------------	--

**Tabel/** **2.3.2** **Jumlah Pegawai Negeri Sipil Menurut Tingkat Pendidikan dan Jenis Kelamin, 2020**  
**Table** **Number of Civil Servants by Education Level and Gender, 2020**

<i>Jabatan Occupation</i>	<i>Laki-Laki Male</i>	<i>Perempuan Female</i>	<i>Jumlah Total</i>
<b>(1)</b>	<b>(2)</b>	<b>(3)</b>	<b>(4)</b>
Sampai dengan SD <i>Up to Primary School</i>	5	-	5
SLTP/Sederajat General <i>Vocational Junior High School</i>	16	1	17
SMA/ Sederajat <i>General/ Vocational Senior High School</i>	367	411	778
Diploma I, II/ Akta I,II <i>Diploma I, II/ Akta I,II</i>	42	150	192
Diploma III/Akta III/ Sarjana Muda <i>Diploma III/Akta III/ Bachelor</i>	116	688	804
Tingkat Sarjana /Doktor/ Ph.D <i>University Graduates</i>	880	1 459	2 339
<b>Jumlah/ Total</b>	<b>1 426</b>	<b>2 709</b>	<b>4 135</b>

**Sumber/** Dinas/Jawatan/Instansi terkait dan Badan Kepegawaian Daerah Kabupaten Toba /  
**Source:** *Official/Division/Instance in Toba Regency and Official Division Regional of Toba Regency*

**Tabel/ 2.3.3 Jumlah Pegawai Negeri Sipil Menurut**  
**Table Jabatan Menurut Tingkat Pendidikan dan**  
**Jenis Kelamin, 2020**  
*Number of Civil Servants by Education*  
*Level and Gender, 2020*

<i>Jabatan</i>	<i>Laki-Laki</i>	<i>Perempuan</i>	<i>Jumlah</i>
<i>Occupation</i>	<i>Male</i>	<i>Female</i>	<i>Total</i>
(1)	(2)	(3)	(4)
1.I/A (Juru Muda)	1	-	1
2.I/B (Juru Muda Tingkat I)	2	-	2
3.I/C (Juru)	7	-	7
4.I/D (Juru Tingkat I Golongan I/ Range I)	10	1	11
5.II/A (Pengatur Muda)	48	31	79
6.II/B (Pengatur Muda Tingkat I)	47	49	96
7.II/C (Pengatur)	153	349	502
8.II/D (Pengatur Tingkat I) Golongan II/ Range II)	73	79	152
9.III/A (Penata Muda)	138	301	439
10.III/B (Penata Muda Tingkat I)	178	450	628
11.III/C (Penata)	174	359	533
12.III/D (Penata Tingkat I) Golongan III/Range III)	233	428	661
13.IV/A (Pembina)	205	397	602
14.IV/B (Pembina Tingkat I)	134	260	394
15.IV/C (Pembina Utama Muda)	22	5	27

**Sumber/**

Dinas/Jawatan/Instansi terkait dan Badan  
Kepegawaian Daerah Kabupaten Toba /

**Source:**

*Official/Division/Instance in Toba Regency and  
Official Divison Regional of Toba Regency*

**Tabel/**                    **2.3.3**                    **Lanjutan/ Continued:**  
**Table**

<i>Jabatan Occupation</i>	<i>Laki-Laki Male</i>	<i>Perempuan Female</i>	<i>Jumlah Total</i>
<b>(1)</b>	<b>(2)</b>	<b>(3)</b>	<b>(4)</b>
16.IV/D (Pembina Utama Madya)	1	-	1
17. IV/E (Pembina Utama Golongan IV/Range IV)	-	-	0
<b>Jumlah/ Total</b>	<b>1 426</b>	<b>2 709</b>	<b>4 135</b>

**Sumber/**                    Dinas/Jawatan/Instansi terkait dan Badan Kepegawaian Daerah Kabupaten Toba /  
**Source:**                    *Official/Division/Instance in Toba Regency and Official Divison Regional of Toba Regency*

**Tabel : 2.3.4 Jumlah Pegawai Negeri Sipil (PNS/CPNS) dan Pegawai BUMN/BUMD Menurut Unit Kerja dan Jenis Kelamin,2020**  
**Table Number of Civil Servant and State/ Local Enterprise Servant by Unit and Type of Gender,2020**

	Unit Kerja/ Unit	Jenis Kelamin/ Type of Gender		Jumlah/ Total
		Laki-laki/ Male	Perempuan/ Femal	
	(1)	(2)	(3)	(4)
1.	Sekretariat Daerah	60	30	90
2.	Sekretariat DPRD	12	13	25
3.	Inspektorat	25	17	42
4.	Badan Kepegawaian Daerah	15	7	22
5.	Badan Kesatuan Bangsa dan Politik	14	5	19
6.	Badan Penanggulangan Bencana	15	3	18
7.	Badan Pengelolaan Keuangan dan Aset Daerah	21	19	40
8.	Badan Perencanaan Pembangunan Daerah	17	9	26
9.	Dinas Kependudukan dan Pencatatan Sipil	12	18	30
10.	Dinas Kesehatan	63	67	738
11.	Dinas Ketahanan Pangan	21	22	43
12.	Dinas Komunikasi dan Informatika	15	6	21
13.	Dinas Lingkungan Hidup	15	10	25
14.	Dinas Pariwisata dan Kebudayaan	11	11	22
15.	Dinas Pekerjaan Umum dan Penataan	44	8	52
16.	Dinas Pemberdayaan Masyarakat, Desa, Perempuan dan Perlindungan Anak	9	14	23

**Tabel : 2.3.4 Jumlah Pegawai Negeri Sipil (PNS/CPNS) dan Pegawai BUMN/BUMD Menurut Unit Kerja dan Jenis Kelamin,2020**  
**Table Number of Civil Servant and State/ Local Enterprise Servant by Unit and Type of Gender,2020**

	Unit Kerja/ Unit	Jenis Kelamin/ Type of Gender		Jumlah/ Total
		Laki-laki/ Male	Perempuan/ Femal	
	(1)	(2)	(3)	(4)
17.	Dinas Penanaman Modal dan Pelayanan Perizinan Terpadu Satu Pintu	9	11	20
18.	Dinas Pendidikan	453	1 368	1 821
19.	Dinas Pengendalian Penduduk dan Keluarga Berencana	7	15	22
20.	Dinas Perdagangan, Perindustrian dan Koperasi Usaha Kecil dan Menengah	24	11	35
21.	Dinas Perhubungan	11	5	16
22.	Dinas Perpustakaan dan Kearsipan	10	11	21
23.	Dinas Pertanian dan Perikanan	29	15	44
24.	Dinas Perumahan Rakyat dan Kawasan Permukiman	23	7	30
25.	Dinas Sosial	9	14	23
26.	Dinas Tenaga Kerja	8	8	16
27.	Satuan Polisi Pamong Praja	21	4	25
28.	Rumah Sakit Umum Daerah Porsea	57	151	208
29.	Dipekerjakan Ke Instansi Lain	6	19	25
30.	Kecamatan Ajibata	10	10	20
31.	Kecamatan Balige	33	29	62

**Tabel : 2.3.4 Jumlah Pegawai Negeri Sipil (PNS/CPNS) dan Pegawai BUMN/BUMD Menurut Unit Kerja dan Jenis Kelamin,2020**  
**Table Number of Civil Servant and State/ Local Enterprise Servant by Unit and Type of Gender,2020**

	Unit Kerja/ Unit	Jenis Kelamin/ Type of Gender		Jumlah/ Total
		Laki-laki/ Male	Perem- puan/ Femal	
	(1)	(2)	(3)	(4)
32.	Kecamatan Bonatua Lunasi	9	4	13
33.	Kecamatan Borbor	12	2	14
34.	Kecamatan Habinsaran	15	5	20
35.	Kecamatan Laguboti	15	13	28
36.	Kecamatan Lumbanjulu	13	6	19
37.	Kecamatan Nassau	11	1	12
38.	Kecamatan Parmaksian	13	6	19
39.	Kecamatan Pintu Pohan Meranti	12	1	13
40.	Kecamatan Porsea	18	13	31
41.	Kecamatan Siantar Narumonda	17	3	20
42.	Kecamatan Sigumpar	13	11	24
43.	Kecamatan Silaen	14	8	22
44.	Kecamatan Tampahan	11	4	15
45.	Kecamatan Uluan	17	4	21
46.	Badan Pertanahan Nasional	16	7	23
47.	Komisi Pemilihan Umum Toba	12	2	14
48.	Kantor Pelayanan Pajak Pratama Balige	43	38	81
49.	Kantor Pelayanan Perbendaharaan Negara	7	8	15
50.	Badan Pusat Statistik	14	7	21



**Tabel : 2.3.4 Jumlah Pegawai Negeri Sipil (PNS/CPNS) dan Pegawai BUMN/BUMD Menurut Unit Kerja dan Jenis Kelamin,2020**  
**Table Number of Civil Servant and State/ Local Enterprise Servant by Unit and Type of Gender,2020**

Unit Kerja/ Unit	Jenis Kelamin/ Type of Gender		Jumlah/ Total
	Laki-laki/ Male	Perempuan/ Femal	
(1)	(2)	(3)	(4)
51. Kejaksaan Negeri Balige	15	4	19
52. Pengadilan Negeri Balige	15	10	25
53. Pengadilan Agama Balige	7	2	9
54. Rumah Tahanan Negara Kelas IIB Balige	28	5	33
<b>Jumlah/Total</b>	<b>2020</b>	<b>1 426</b>	<b>2 709</b>

Sumber/ Dinas/Jawatan/Instansi terkait dan Badan Kepegawaian Daerah Kabupaten Toba /

Source: Official/Division/Instance in Toba Regency and Official Divison Regional of Toba Regency

**Tabel : 2.3.5. Jumlah Pegawai Negeri Sipil (PNS/CPNS) dan Pegawai BUMN/BUMD Menurut Unit Kerja dan Golongan, 2020**  
**Number of Civil Servant and State/ Local Enterprise Servant by Unit and Groups , 2020**

Unit Kerja/ Unit	Golongan/ Groups				Jumlah / Total
	I	II	III	IV	
(1)	(2)	(3)	(4)	(5)	(6)
1. Sekretariat Daerah	-	17	57	16	90
2. Sekretariat DPRD	1	3	17	4	25
3. Inspektorat	-	2	26	14	42
4. Badan Kepegawaian Daerah	-	3	14	5	22
5. Badan Kesatuan Bangsa dan Politik	-	3	13	3	19
6. Badan Penanggulangan Bencana Daerah	-	2	12	4	18
7. Badan Pengelolaan Keuangan dan Aset Daerah	-	5	30	5	40
8. Badan Perencanaan Pembangunan Daerah	-	3	15	8	26
9. Dinas Kependudukan dan Pencatatan Sipil	-	2	22	6	30
10. Dinas Kesehatan	1	311	391	35	738
11. Dinas Ketahanan Pangan	-	13	22	8	43
12. Dinas Komunikasi dan Informatika	-	3	14	4	21

**Tabel : 2.3.5. Jumlah Pegawai Negeri Sipil (PNS/CPNS) dan Pegawai BUMN/BUMD Menurut Unit Kerja dan Golongan, 2020**  
**Table Number of Civil Servant and State/ Local Enterprise Servant by Unit and Groups , 2020**

	Unit Kerja/ Unit	Golongan/ Groups				Jumlah / Total
		I	II	III	IV	
	(1)	(2)	(3)	(4)	(5)	(6)
13.	Dinas Lingkungan Hidup	-	4	15	6	25
14.	Dinas Pariwisata dan Kebudayaan	-	3	18	1	22
15.	Dinas Pekerjaan Umum dan Penataan Ruang	-	9	39	4	52
16.	Dinas Pemberdayaan Masyarakat, Desa, Perempuan dan Perlindungan Anak	-	2	17	4	23
17.	Dinas Penanaman Modal dan Pelayanan Perizinan Terpadu Satu Pintu	-	-	16	4	20
18.	Dinas Pendidikan	5	119	1 025	672	1 821
19.	Dinas Pengendalian Penduduk dan Keluarga Berencana	-	3	13	6	22
20.	Dinas Perdagangan, Perindustrian dan Koperasi Usaha Kecil dan Menengah	3	8	18	6	35
21.	Dinas Perhubungan	-	3	12	1	16
22.	Dinas Perpustakaan dan Kearsipan	-	2	10	9	21
23.	Dinas Pertanian dan Perikanan	2	2	35	5	44
24.	Dinas Perumahan Rakyat dan Kawasan Permukiman	-	4	22	4	30
25.	Dinas Sosial	-	4	14	5	23

**Tabel : 2.3.5. Jumlah Pegawai Negeri Sipil (PNS/CPNS) dan Pegawai BUMN/BUMD Menurut Unit Kerja dan Golongan, 2020**  
**Number of Civil Servant and State/ Local Enterprise Servant by Unit and Groups , 2020**

	Unit Kerja/ <i>Unit</i>	Golongan/ <i>Groups</i>				Jumlah / <i>Total</i>
		I	II	III	IV	
	(1)	(2)	(3)	(4)	(5)	(6)
26.	Dinas Tenaga Kerja	1	2	9	4	16
27.	Satuan Polisi Pamong Praja	-	8	12	5	25
28.	Rumah Sakit Umum Daerah Porsea	-	33	86	89	208
29.	Dipekerjakan Ke Instansi Lain	-	4	16	5	25
30.	Kecamatan Ajibata	-	9	9	2	20
31.	Kecamatan Balige	1	28	30	3	62
32.	Kecamatan Bonatua Lunasi	1	6	6	-	13
33.	Kecamatan Borbor	-	7	7	-	14
34.	Kecamatan Habinsaran	-	11	5	4	20
35.	Kecamatan Laguboti	-	16	11	1	28
36.	Kecamatan Lumbanjulu	-	9	9	1	19
37.	Kecamatan Nassau	-	4	7	1	12
38.	Kecamatan Parmaksian	-	8	9	2	19
39.	Kecamatan Pintu Pohan Meranti	-	4	7	2	13
40.	Kecamatan Porsea	2	13	15	1	31
41.	Kecamatan Siantar Narumonda	1	11	7	1	20
42.	Kecamatan Sigumpar	-	9	14	1	24
43.	Kecamatan Silaen	-	12	8	2	22
44.	Kecamatan Tampahan	-	5	9	1	15
45.	Kecamatan Uluan	3	10	6	2	21
46.	Badan Pertanahan Nasional	-	6	14	3	23
47.	Komisi Pemilihan Umum Toba	-	4	9	1	14

**Tabel : 2.3.5. Jumlah Pegawai Negeri Sipil (PNS/CPNS) dan Pegawai BUMN/BUMD Menurut Unit Kerja dan Golongan, 2020**  
**Table** **Number of Civil Servant and State/ Local Enterprise Servant by Unit and Groups , 2020**

	Unit Kerja/ Unit	Golongan/ Groups				Jumlah / Total	
		I	II	III	IV		
	(1)	(2)	(3)	(4)	(5)	(6)	
48.	Kantor Pelayanan Pajak Pratama Balige	-	48	30	3	81	
49.	Kantor Pelayanan Perbendaharaan Negara	-	4	9	1	15	
50.	Badan Pusat Statistik						
51.	Kejaksaan Negeri Balige	-	2	16	1	19	
52.	Pengadilan Negeri Balige						
53.	Pengadilan Agama Balige	-	-	7	2	9	
54.	Rumah Tahanan Negara Kelas IIB Balige	-	26	7	-	33	
	<b>Jumlah/Total</b>	<b>2020</b>	<b>21</b>	<b>829</b>	<b>2 261</b>	<b>1 024</b>	<b>4 135</b>

Sumber/ Dinas/Jawatan/Instansi terkait dan Badan Kepegawaian  
 Source : Daerah Kabupaten Toba / Official/Division/Instance in Toba  
 Regency and Official Divison Regional of Toba Regency

**Tabel : 2.3.6. Jumlah Pegawai Negeri Sipil (PNS/CPNS) dan Pegawai BUMN/BUMD Menurut Unit Kerja dan Tingkat Pendidikan,2020**  
**Number of Civil Servant and State/ Local Enterprise Servant by Unit and Education Level, 2020**

Unit Kerja/ Unit	Tingkat Pendidikan/ Education Level						Jml/ Total
	SD	SLTP	SLTA	Dip I-II	Dip III	S1/S2/S3	
(1)	(2)	(3)	(4)	(5)	(6)	(7)	(8)
1. Sekretariat Daerah	-	-	15	1	7	67	90
2. Sekretariat DPRD	-	-	3	-	1	21	25
3. Inspektorat	-	-	2	-	3	37	42
4. Badan Kepegawaian Daerah	-	-	1	-	1	20	22
5. Badan Kesatuan Bangsa dan Politik	-	-	3	1	-	15	19
6. Badan Penanggulangan Bencana Daerah	-	-	2	-	1	15	18
7. Badan Pengelolaan Keuangan dan Aset Daerah	-	-	5	-	6	29	40
8. Badan Perencanaan Pembangunan Daerah	-	-	3	-	1	22	26
9. Dinas Kependudukan dan Pencatatan Sipil	-	-	1	-	4	25	30
10. Dinas Kesehatan	1	-	58	20	528	131	73
11. Dinas Ketahanan Pangan	-	-	13	-	4	26	43
12. Dinas Komunikasi dan Informatika	-	-	2	-	-	19	21
13. Dinas Lingkungan Hidup	-	-	5	-	1	19	25
14. Dinas Pariwisata dan Kebudayaan	-	-	-	-	1	21	22

**Tabel : 2.3.6. Jumlah Pegawai Negeri Sipil (PNS/CPNS) dan Pegawai BUMN/BUMD Menurut Unit Kerja dan Tingkat Pendidikan,2020**  
**Number of Civil Servant and State/ Local Enterprise Servant by Unit and Education Level, 2020**

Unit Kerja/ Unit	Tingkat Pendidikan/ Education Level						Jml/ Total
	SD	SLTP	SLTA	Dip I-II	Dip III	S1/S2/S3	
(1)	(2)	(3)	(4)	(5)	(6)	(7)	(8)
15. Dinas Pekerjaan Umum dan Dinas Pemberdayaan	-	1	12	-	5	34	52
	-	-	3	-	1	19	23
16. Masyarakat, Desa, Perempuan dan Perlindungan Anak							
17. Dinas Penanaman Modal dan	-	-	-	-	1	19	20
18. Dinas Pendidikan	2	4	370	166	78	1 201	1
19. Dinas Pengendalian Penduduk			2	-	4	16	22
Dinas Perdagangan,	1	3	6	-	3	22	35
20. Perindustrian dan Koperasi Usaha Kecil dan Menengah							
21. Dinas Perhubungan	-	-	4	1	-	11	16
Dinas Perpustakaan dan	-	-	2	-	-	19	21
22. Kearsipan							
23. Dinas Pertanian dan Perikanan	-	1	4	-	-	39	44
24. Dinas Perumahan Rakyat dan Kawasan Permukiman	-	-	2	-	4	24	30
25. Dinas Sosial	-	-	5	-	-	18	23
26. Dinas Tenaga Kerja	-	-	3	-	2	11	16
27. Satuan Polisi Pamong Praja	-	-	8	-	-	17	25
28. Rumah Sakit Umum Daerah	-	-	21	2	63	122	208
29. Dipekerjakan Ke Instansi Lain	-	-	6	-	4	15	25
30. Kecamatan Ajibata	-	-	11	-	-	9	20
31. Kecamatan Balige	1	-	26	-	5	30	62
32. Kecamatan Bonatua Lunasi	-	1	7	-	1	4	13
33. Kecamatan Borbor	-	-	6	-	1	7	14

**Tabel : 2.3.6. Jumlah Pegawai Negeri Sipil (PNS/CPNS) dan Pegawai BUMN/BUMD Menurut Unit Kerja dan Tingkat Pendidikan,2020**  
**Number of Civil Servant and State/ Local Enterprise Servant by Unit and Education Level, 2020**

Unit Kerja/ Unit	Tingkat Pendidikan/ Education Level						Jml/ Total
	SD	SLTP	SLTA	Dip I-II	Dip III	S1/S2/S3	
(1)	(2)	(3)	(4)	(5)	(6)	(7)	(8)
34. Kecamatan Habinsaran	-	-	13	1	-	6	20
35 Kecamatan Laguboti	-	-	15	-	3	10	28
36. Kecamatan Lumbanjulu	-	-	10	-	2	7	19
37. Kecamatan Nassau	-	-	5	-	1	6	12
38. Kecamatan Parmaksian	-	-	5	-	1	13	19
39. Kecamatan Pintu Pohan	-	-	5	-	-	8	13
40. Kecamatan Porsea	-	3	14	-	2	12	31
41. Kecamatan Siantar Narumonda	-	1	12	-	2	5	20
42. Kecamatan Sigumpar	-	-	11	-	2	11	24
43. Kecamatan Silaen	-	1	13	-	1	7	22
44. Kecamatan Tampahan	-	-	6	-	-	9	15
45. Kecamatan Uluan	-	2	11	-	1	7	21
46. Badan Pertanahan Nasional Kabupaten Toba	-	-	2	-	4	17	23
47. Komisi Pemilihan Umum Toba	-	-	4	-	4	6	14
48. Kantor Pelayanan Pajak Pratama Balige	-	-	-	-	43	38	81
49. Kantor Pelayanan Perbendaharaan Negara	-	-	2	-	5	8	15
50. Badan Pusat Statistik	-	-	8	-	1	12	21
51. Kejaksaan Negeri Balige	-	-	3	-	1	15	19
52. Pengadilan Negeri Balige	-	-	2	-	-	23	25



**Tabel :** 2.3.6. Jumlah Pegawai Negeri Sipil (PNS/CPNS) dan Pegawai BUMN/BUMD Menurut Unit Kerja dan Tingkat Pendidikan, 2020  
**Table** Number of Civil Servant and State/ Local Enterprise Servant by Unit and Education Level, 2020

Unit Kerja/ Unit	Tingkat Pendidikan/ Education Level						Jml/ Total	
	SD	SLTP	SLTA	Dip I-II	Dip III	S1/S2/S3		
(1)	(2)	(3)	(4)	(5)	(6)	(7)	(8)	
53. Pengadilan Agama Balige	-	-	-	-	-	9	9	
54. Rumah Tahanan Negara Kelas IIB Balige	-	-	26	-	1	6	33	
<b>Jumlah/Total</b>	<b>2020</b>	<b>5</b>	<b>17</b>	<b>778</b>	<b>192</b>	<b>804</b>	<b>2 339</b>	<b>4 135</b>

Sumber/ Dinas/Jawatan/Instansi terkait dan Badan Kepegawaian Daerah Kabupaten Toba / Official/Division/Instance in Toba  
 Source : Regency and Official Divison Regional of Toba Regency

**2.4 Keuangan Pemerintah Daerah/ *Autonomy Government***

**Tabel : 2.4.1 Realisasi Penerimaan Daerah Kabupaten Toba Menurut Jenis Penerimaan (Rupiah), 2020**  
***Actual Receipt of First Stage Regional Government Regency of Toba by Kind of Receipt (Rupiah), 2020***

Jenis Penerimaan/ <i>Kind of Receipt</i>		2020
(1)	(2)	
1.	Sisa Lebih Perhitungan Anggaran Tahun Yang Lalu	55 370 346 887,62
2.	Pajak Daerah	22 097 546 374,54
3.	Retribusi Daerah	12 427 241 098,22
4.	Hasil Perusahaan Milik daerah dan Hasil Pengelolaan Kekayaan	6 050 089 714,00
5.	Lain-lain Pendapatan Asli Daerah yang sah	9 277 132 686,52
6.	Bagi Hasil Pajak/Bukan Pajak	17 569 435 717,00
7.	Dana Alokasi Umum	519 088 428 000,00
8.	Dana Alokasi Khusus	122 700 768 936,00
9.	Lain-lain Pendapatan Daerah Yang Sah	73 378 767 034,00
<b>Jumlah/Total</b>		<b>2020</b>
		<b>782 589 409 560,28</b>
		<b>2019</b>
		<b>1 075 193 000 279,06</b>
		<b>2018</b>
		<b>1 104 292 479 297,17</b>

Sumber/ Badan Pengelolaan Keuangan dan Daerah Kabupaten Toba/

Source : *Regional Finance and Asset Management Agency of Toba Regency*

**Tabel : 2.4.2. Realisasi Pengeluaran Pemerintah Daerah Kabupaten Toba Menurut Jenis Pengeluaran (Rupiah), 2020**  
**Table Actual First Stage Regional Government Expenditures Regency of Toba by Expenditure Items (Rupiah), 2020**

Jenis Pengeluaran/ Type of Expenditure		2020
(1)		(2)
1.	Belanja Tidak Langsung	728 485 214 952,50
1.1.	Belanja Pegawai	408 037 411 579,00
1.2.	Belanja Hibah	57 870 834 385,00
1.3.	Belanja Bantuan Sosial	518 328 000,00
1.4.	Belanja Bantuan Keuangan	252 202 533 741,00
1.5.	Belanja Tidak Terduga	7 356 107 247,50
1.6.	Belanja Bagi Hasil	2 500 000 000,00
2.	Belanja Langsung	218 922 358 032,00
2.1.	Belanja Pegawai	30 526 312 100,00
2.2.	Belanja Barang dan Jasa	142 280 312 304,00
2.3.	Belanja Modal	46 115 733 628,00
<b>Jumlah/Total</b>		<b>2020</b>
		<b>947 407 572 984,50</b>
		<b>2019</b>
		<b>1 061 078 773 908,41</b>
		<b>2018</b>
		<b>1 055 027 173 780,20</b>

Sumber/ Badan Pengelolaan Keuangan dan Aset Daerah Kabupaten Toba/  
 Source : Regional Finance and Asset Management Agency of Toba Regency

**Tabel : 2.4.3. Realisasi Pengeluaran Pemerintah Daerah Kabupaten Toba Menurut Bidang Pemerintahan (Rupiah), 2020**  
**Table Actual First Stage Regional Government Development Expenditures Regency of Toba by Government Area (Rupiah), 2020**

Jenis Pengeluaran/ Type of Expenditure		Realisasi/ Actual
(1)		(2)
1.	Bidang Pelayanan Umum	461 967 711 464,50
2.	Bidang Ketertiban dan Keamanan	12 599 740 000,00
3.	Bidang Ekonomi	37 444 690 575,00
4.	Bidang Lingkungan Hidup	7 296 157 101,00
5.	Bidang Perumahan dan Fasilitas Umum	36 290 597 990,00
6.	Bidang Kesehatan	121 866 607 408,00
7.	Bidang Pariwisata dan Budaya	9 846 764 884,00
8.	Bidang Pendidikan	250 304 124 207,00
9.	Bidang Perlindungan Sosial	9 791 179 355,00
<b>Jumlah/Total</b>		<b>2020</b>
		<b>947 407 572 984,50</b>
		<b>2019</b>
		<b>1 061 078 773 908,41</b>
		<b>2018</b>
		<b>1 055 027 173 780,20</b>

Sumber/ Badan Pengelolaan Keuangan dan Aset Daerah Kabupaten Toba/  
 Source : Regional Finance and Asset Management Agency of Toba Regency

<https://tobasamosirkab.bps.go.id>

# 3

# PENDUDUK DAN KETENAGAKERJAAN

POPULATION AND EMPLOYMENT

JUMLAH PENDUDUK KABUPATEN TOBA TAHUN 2020

# 206.199

JIWA

JUMLAH PENDUDUK  
LAKI - LAKI KABUPATEN  
TOBA SEBANYAK

## 102.850

jiwa

JUMLAH PENDUDUK  
PEREMPUAN KABUPATEN  
TOBA 2020 SEBANYAK

## 103.349

jiwa

KEMISKINAN TOBA TAHUN 2020 SEBANYAK 16.050  
DENGAN PERSENTASE SEKITAR 8,71

<https://tobasamosirkab.bps.go.id>

**PENJELASAN TEKNIS**

**TECHNICAL NOTES**

1. Sumber utama data kependudukan adalah sensus penduduk yang dilaksanakan setiap sepuluh tahun sekali. Sensus penduduk telah dilaksanakan sebanyak enam kali sejak Indonesia merdeka, yaitu tahun 1961, 1971, 1980, 1990, 2000, dan 2010.

Di dalam sensus penduduk, pencacahan dilakukan terhadap seluruh penduduk yang berdomisili di wilayah teritorial Indonesia termasuk warga negara asing kecuali anggota korps diplomatik negara sahabat beserta keluarganya.

Metode pengumpulan data dalam sensus dilakukan dengan wawancara antara petugas sensus dengan responden dan juga melalui *e-census*. Pencatatan

1. *The main source of demographic data is population census, which is conducted every ten years. Population Census has been conducted six times since Indonesia's independence: 1961, 1971, 1980, 1990, 2000, and 2010.*

*The population census enumerates all residents who domicile in the entire territory of Indonesia including foreign citizens except the diplomatic corps members and their families.*

*The method of data collection in a population census involves interviewing respondents and conducting e-census. Enumeration of the population uses the concept of "usual*



penduduk menggunakan konsep usual residence, yaitu konsep di mana penduduk biasa bertempat tinggal. Bagi penduduk yang bertempat tinggal tetap dicacah di mana mereka biasa tinggal, sedangkan untuk penduduk yang tidak bertempat tinggal tetap dicacah di tempat di mana mereka ditemukan petugas sensus pada malam 'Hari Sensus'. Termasuk penduduk yang tidak bertempat tinggal tetap adalah tuna wisma, awak kapal berbendera Indonesia, penghuni perahu/rumah apung, masyarakat terpencil/terasing, dan pengungsi. Bagi mereka yang mempunyai tempat tinggal tetap dan sedang bepergian ke luar wilayah lebih dari enam bulan, tidak dicacah di tempat tinggalnya, tetapi dicacah di tempat tujuannya. Untuk tahun yang tidak

*residence”, which is the concept of “places where people usually live”. De jure was applied to the permanent residents, while de facto was applied to non-permanent residents. The permanent residents were enumerated in place where they normally live, the non-permanent residents were enumerated where they were found by the enumerators, on the night of ‘Census Date’. The non permanent residents include homeless people, ship crew, boat people, remote area community, and internally displaced persons. Those who had permanent residence and had been travelling away from their home for six months or more were not enumerated in their permanent place, but in the place where they were during the census. For the periods where the population census is not*

dilaksanakan sensus penduduk, data kependudukan diperoleh dari hasil proyeksi penduduk. Proyeksi penduduk merupakan suatu perhitungan ilmiah yang didasarkan pada asumsi dari komponen-komponen perubahan penduduk, yaitu kelahiran, kematian, dan migrasi. Proyeksi penduduk Indonesia 2010–2035 menggunakan data dasar penduduk hasil SP2010.

*conducted, population projection is done to estimate population during those years. The population projection is an estimate based on the demographic components, such as birth, death, and migration. Indonesia's 2010–2035 population projection used the 2010 Population Census as the base population.*

**2. Penduduk Indonesia** adalah semua orang yang berdomisili di wilayah teritorial Indonesia selama 6 bulan atau lebih dan atau mereka yang berdomisili kurang dari 6 bulan tetapi bertujuan menetap.

**2. The population of Indonesia** are all residents of the entire territory of Indonesia who have stayed for six months or longer, and those who intended to stay more than six months even though their length of stay is less than six months.

**3. Laju pertumbuhan penduduk** adalah angka yang

**3. The growth rate of population** is the number that show percentage of population

menunjukkan persentase pertumbuhan penduduk.

*growth within a specified period.*

**4. Kepadatan penduduk** adalah rasio banyaknya penduduk per kilometer persegi.

**4. Population density** is ratio of population per square kilometer.

**5. Rasio jenis kelamin** adalah perbandingan antara penduduk laki-laki dan penduduk perempuan pada suatu wilayah dan waktu tertentu. Biasanya dinyatakan dengan banyaknya penduduk laki-laki untuk 1--penduduk perempuan.

**5. Gender ratio** is the ratio of males population to females population in a given area and time, usually expressed as the number of males for every 1--females.

**6. Distribusi penduduk** adalah pola persebaran penduduk di suatu wilayah, baik berdasarkan batas-batas geografis maupun berdasarkan batas-batas administrasi pemerintahan.

**6. Population distribution** is the pattern of population distribution in an area, either by geographic boundaries or by government administrative boundaries.

**7. Komposisi penduduk** adalah pola persebaran penduduk menurut karakteristiknya, contoh: penduduk menurut

**7. Population composition** is the pattern of population distribution by its characteristics, example:

kelompok umur, penduduk menurut jenis kelamin

*population by age group, population by Gender*

**8. Rumah tangga** adalah seseorang atau sekelompok orang yang mendiami sebagian atau seluruh bangunan fisik/sensus dan biasanya tinggal bersama serta pengelolaan makan dari satu dapur. Yang dimaksud makan dari satu dapur adalah jika pengurusan kebutuhan sehari-harinya dikelola bersama-sama menjadi satu.

**8. Household** is an individual or group of people living in a physical/census building unit or part of it and usually commit on a common provision for food and other essentials of living. Common provision for food means one organising daily needs for all of household members.

**9. Anggota rumah tangga** adalah semua orang yang biasanya bertempat tinggal di suatu rumah tangga, baik yang berada di rumah pada waktu pencacahan maupun yang sementara tidak ada.

**9. Household member** are those who usually lives in a household regardless of their location at the time of enumeration.

**10. Rata-rata anggota rumah tangga** adalah angka yang menunjukkan rata-rata jumlah

**10. Average household size** is the average number of

anggota rumah tangga per rumah tangga.

*household members per household.*

**11.** Istilah migrasi seumur hidup disebut bila provinsi tempat tinggal seseorang pada saat pencacahan berbeda dengan provinsi tempat lahirnya.

*11. Lifetime migration terminology if someone's province of residence at the time of enumeration was different from his/her province of birthplace.*

**12.** Istilah migrasi risen disebut bila provinsi tempat tinggal seseorang pada saat pencacahan berbeda dengan provinsi tempat tinggalnya 5 tahun yang lalu.

*12. Recent migration terminology if someone's province of residence at the time of enumeration was different from his/her province of residence 5 years ago.*

**13.** Penduduk usia kerja adalah penduduk yang berumur 15 tahun ke atas.

**13. Working age population** is persons of 15 years and over.

**14.** Angkatan kerja adalah penduduk usia kerja (15 tahun ke atas) yang bekerja, punya pekerjaan namun sementara tidak bekerja, dan pengangguran.

*14. Labor force or economically active are persons of 15 years and over, who in the previous week were working, temporarily absent from work but having jobs, and unemployment.*

**15. Bekerja** adalah kegiatan ekonomi yang dilakukan oleh seseorang dengan maksud memperoleh atau membantu memperoleh pendapatan atau keuntungan dan lamanya bekerja paling sedikit 1 jam secara terus menerus dalam seminggu yang lalu (termasuk pekerja keluarga tanpa upah yang membantu dalam suatu usaha/kegiatan ekonomi).

**15. Working** is economic activity conducted by a person and intended to earn income by doing work or helping to do work at least one hour continuously during the reference week (including unpaid family worker/s for any economic activity).

**16. Jumlah jam kerja seluruhnya** adalah jumlah jam kerja yang digunakan untuk bekerja (tidak termasuk jam kerja istirahat resmi dan jam kerja yang digunakan untuk hal-hal di luar pekerjaan).

**16. Total working hours** is the total hours spent by an employee to perform all jobs (excluding the time used for other activities which are not classified as work).

**17. Lapangan usaha** adalah bidang kegiatan dari pekerjaan/tempat bekerja di mana seseorang bekerja. Klasifikasi lapangan usaha mengikuti Klasifikasi Baku

**17. Industry** is field of a person's activity or establishment. The classification of industries follows the Indonesia Standard Industrial Classification (KBLI) in one digit.

Lapangan Usaha Indonesia (KBLI) dalam 1 digit.

**18. Status pekerjaan** adalah kedudukan seseorang dalam unit usaha/kegiatan dalam melakukan pekerjaan.

**18. *Employment status*** is the status of a person at his place of work or establishment where he was employed.

**19. Berusaha sendiri tanpa dibantu orang lain** adalah bekerja atau berusaha dengan menanggung risiko secara ekonomis, yaitu dengan tidak kembalinya ongkos produksi yang telah dikeluarkan dalam rangka usahanya tersebut, serta tidak menggunakan pekerja dibayar maupun pekerja tak dibayar, termasuk yang sifat pekerjaannya memerlukan teknologi atau keahlian khusus.

**19. *Own-account worker*** is a person who works at his own risk without assisted by paid per mount worker or unpaid worker include technical job or skill job.

**20. Berusaha dibantu buruh tidak tetap/buruh tidak dibayar** adalah bekerja atau berusaha atas risiko sendiri, dan menggunakan buruh/pekerja

**20. *Employer assisted by temporary workers/unpaid worker*** is a person who works at his own risk and assisted by temporary worker/unpaid worker.

tak dibayar dan atau buruh/pekerja tidak tetap.

**21. Berusaha dibantu buruh tetap/buruh dibayar** adalah berusaha atas risiko sendiri dan mempekerjakan paling sedikit satu orang buruh/pekerja tetap yang dibayar.

**22. Buruh/karyawan/pegawai** adalah seseorang yang bekerja pada orang lain atau instansi/kantor/ perusahaan secara tetap dengan menerima upah/gaji baik berupa uang maupun barang. Buruh yang tidak mempunyai majikan tetap, tidak digolongkan sebagai buruh/karyawan, tetapi sebagai pekerja bebas. Seseorang dianggap memiliki majikan tetap jika memiliki 1 (satu) majikan (orang/rumah tangga) yang sama dalam sebulan terakhir, khusus pada sektor bangunan batasannya tiga bulan. Apabila majikannya

**21. *Employer assisted by permanent workers/paid workers*** is a person who does his business at her/his own risk at least one assisted by paid permanent worker.

**22. *Employee*** is a person who work permanently for other people or institution/office/company and gains some money/cash or goods as wage/salary. Labor who have no permanent employer is not categorized as a laborer/worker/employee but casual worker. A laborers in general is considered to have a permanent employer if he has the same employer during the past month, particularly for building construction sector is 3 months. If the employer is an institution, more than 1 (one) employer is allowed.



instansi/lembaga, boleh lebih dari satu.

**23. Pekerja bebas** adalah seseorang yang bekerja pada orang lain/majikan/institusi yang tidak tetap (lebih dari 1 majikan dalam sebulan terakhir) di usaha pertanian baik berupa usaha rumah tangga maupun bukan usaha rumah tangga, ataupun di nonpertanian atas dasar balas jasa dengan menerima upah atau imbalan baik berupa uang maupun barang, dan baik dengan sistem pembayaran harian maupun borongan

**24. Pekerja tak dibayar** adalah seseorang yang bekerja membantu usaha untuk memperoleh penghasilan/keuntungan yang dilakukan oleh salah seorang anggota rumah tangga atau bukan anggota rumah tangga

**23. *Casual employee*** is a person who does not work permanently for other people/employer/ institution (more than 1 employer during the last 1 month) in agricultural sector, either home industry or not home industry, or in non-agricultural sector based on remuneration paid with money or goods, and based on daily or contact payment system.

**24. *Unpaid worker*** is a person who intended to work without pay, either with money or good, in an establishment run by other members of the family, relative or neighbour.

tanpa mendapat upah/gaji baik  
berupa uang maupun barang.

<https://tobasamosirkab.bps.go.id>

ULASAN	DESCRIPTION
<p>Jumlah penduduk Kabupaten Toba pada tahun 2020 adalah 206.199 jiwa yang tersebar di seluruh wilayah.</p>	<p><i>Population of Toba Regency in 2020 approaches 206.199 people and scattered all over region.</i></p>
<p>Dengan luas wilayah daratan 2.021,8 Km<sup>2</sup>, tingkat kepadatan penduduk Kabupaten Toba tahun 2020 sebesar 101,99 jiwa/km<sup>2</sup>. Kecamatan Balige yang merupakan ibukota kabupaten, pusat perdagangan dan pusat pemerintahan adalah kecamatan dengan jumlah penduduk terbanyak dan dengan tingkat kepadatan sebesar 490,23 jiwa/km<sup>2</sup>. Kemudian diikuti oleh Kecamatan Porsea dengan tingkat kepadatan sebesar 387,25 jiwa/km<sup>2</sup>. Sedangkan Kecamatan Pintu Pohan Meranti merupakan kecamatan dengan tingkat kepadatan yang terkecil, yaitu hanya 26,49 jiwa/km<sup>2</sup>.</p>	<p><i>By width of land area is 2,021.8 km<sup>2</sup>, level of population density in Toba Regency in 2020 is 101.99 person/km<sup>2</sup>. Balige as regency capital, trade center and government center is a Sub District with the highest population number and the greatest density with 490.23 person/km<sup>2</sup>. Then followed by Porsea Sub District with 387.25 person/km<sup>2</sup>. Whereas Pintu Pohan Meranti Sub District is a Sub District with at least density level, it is only 26.49 person/km<sup>2</sup>.</i></p>
<p>Jumlah penduduk laki-laki di Kabupaten Toba lebih kecil</p>	<p><i>Number of males in Toba Regency is less than female in</i></p>

dibandingkan dengan jumlah penduduk perempuan Tahun 2020. Jumlah penduduk Kabupaten Toba yang berjenis kelamin laki-laki berjumlah 102.850 jiwa dan penduduk perempuan berjumlah 103.349 jiwa. Dengan demikian rasio jenis kelamin penduduk Kabupaten Toba sebesar 99,52 persen. Angka ini menunjukkan bahwa dari setiap 100 perempuan juga terdapat sekitar 95,52 orang laki-laki.

Dari 16 jumlah kecamatan tahun 2020 di Kabupaten Toba, ada 7 kecamatan yang memiliki jumlah penduduk laki-laki lebih banyak dibandingkan dengan penduduk perempuannya, yaitu : Kecamatan Tampahan dengan angka Rasio Jenis Kelamin sebesar 100,43 persen, Kecamatan Habinsaran dengan angka Rasio Jenis Kelamin sebesar 101,39 persen, Kecamatan Borbor dengan angka rasio jenis kelamin

*2020. Number of males in Toba Regency is 102,850 people, and females 103,349 people. However Gender ratio of population at Toba Regency is 99.52 percent. This number shows that every 100 females is found 99.52 males.*

*From 16 Sub District in Toba Regency in 2020, there are 7 Sub District whose men's number is more than female; Tampahan Sub District with Gender Ratio is 100.43 percent, Habinsaran Sub District with Gender Ratio is 101.39 percent, Borbor Sub District with Gender ratio is 104.91 percent, Nassau Sub District with Gender Ratio is 102.23, Pintu Pohan Meranti Sub District with gender ratio is*

sebesar 104,91 persen , Kecamatan Nassau dengan rasio jenis kelamin sebesar 102,23, Kecamatan Pintu Pohan Meranti dengan rasio sebesar 101,21, Kecamatan Parmaksian dengan rasio sebesar 103,06 dan kecamatan Lumban Julu dengan angka rasio 100,75.

Kecamatan dengan angka Rasio Jenis Kelamin terkecil terdapat di Kecamatan Sigumpar sebesar 96,68 persen. Kecenderungan ini menunjukkan bahwa kebanyakan laki-laki merantau ke luar daerah baik untuk mencari pekerjaan maupun tujuan melanjutkan pendidikan.

Berdasarkan data yang bersumber dari Dinas Tenaga Kerja dan Transmigrasi Kabupaten Toba tahun 2020 jumlah lowongan kerja yang terdaftar di dinas tersebut 7.756 lowongan dan dari jumlah lowongan hanya 100,00, persen yang terpenuhi.

*101.21, Parmaksian Sub District with gender ratio is 103.06 and Lumban Julu Sub District with Gender ratio is 100.75 percent.*

*Sub District with at least Gender ratio is at Sigumpar Sub District, it is 96.68 percent. This tendency is showing that a lot of males immigrate to another area finding job and continue their study.*

*Based on data source of Manpower and Transmigration Office of Toba Regency in 2020, total of job vacancy that listed at that office are 7,756 vacancies. All of those vacancies only 100.00 percent fullfiled.*

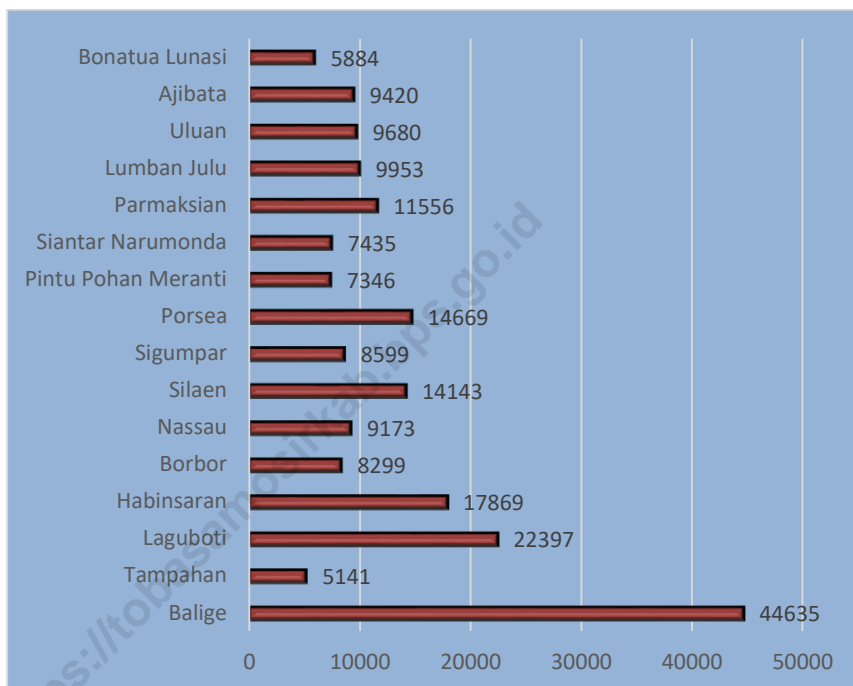
Jumlah pencari kerja yang terdaftar pada Dinas Tenaga Kerja dan Transmigrasi Kabupaten Toba tahun 2020 sebanyak 171 orang, dengan rincian 47 laki-laki dan 124 perempuan. Dari jumlah tersebut 85,96 persen merupakan pencari kerja tamatan SMA, dan tamatan sarjana sebesar 7,6 persen.

*Total of job seekers that listed as Manpower and Transmigration Office of Toba Regency in 2020 are 171 people, by detailing, there are 47 male and 124 female. Of the total, there is 86.96 percent as job seekers graduate from junior high school, and graduate from bachelor is 7.6 percent.*

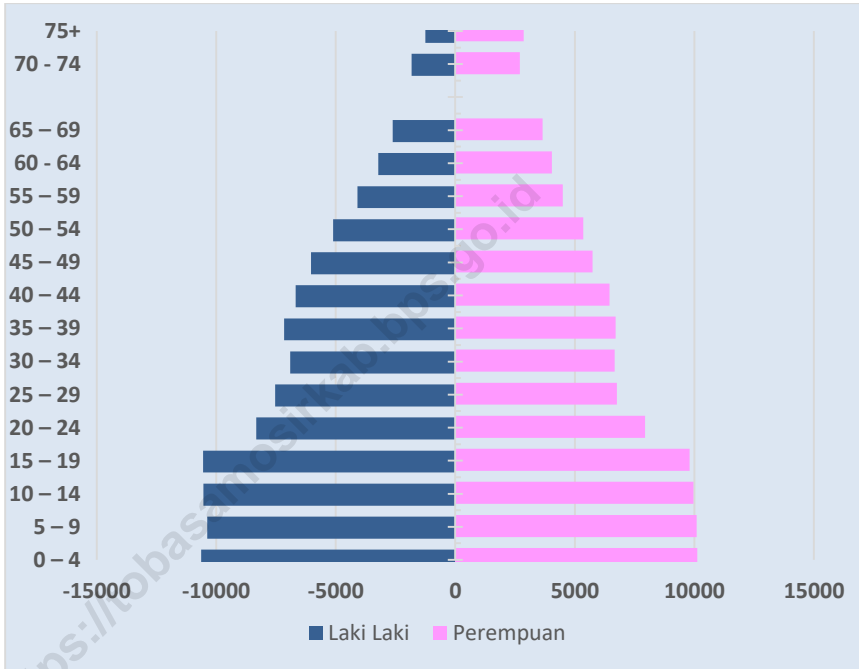
<https://tobasamosirkab.bps.go.id>

**Gambar : 3.1 Jumlah Penduduk Kabupaten Toba Menurut Kecamatan 2020**

*Figure Population of Toba Regency by Sub District 2020*



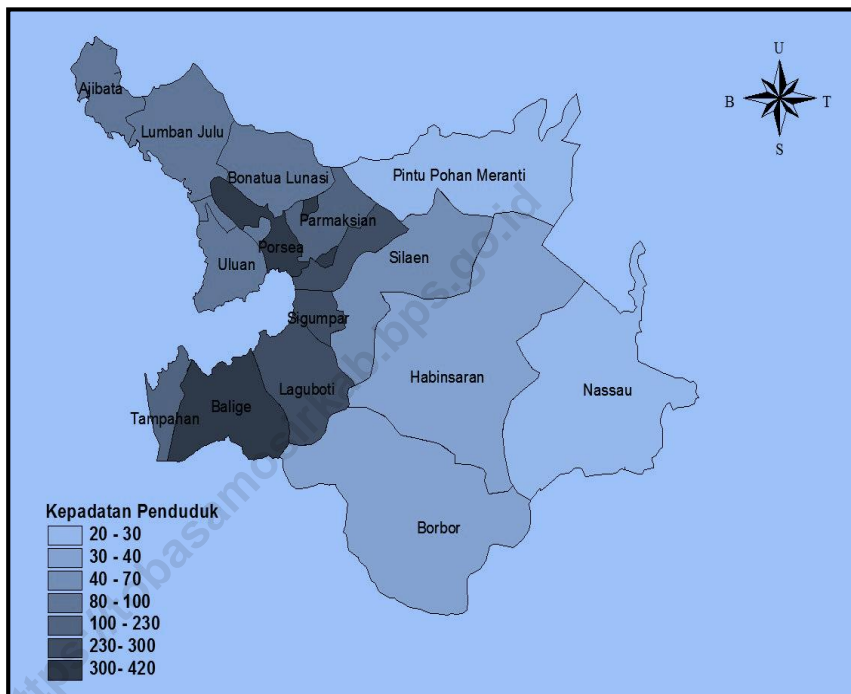
**Gambar : 3.2 Piramida Penduduk Menurut Kelompok Umur dan Jenis Kelamin di Kabupaten Toba, 2020**  
*Figure Population Pyramid by Age Group and Gender in Toba Regency, 2020*





**Gambar : 3.3** **Kepadatan Penduduk per-km<sup>2</sup> Menurut Kecamatan 2020**

*Figure Total Density Population by Sub District 2020*



3.1 Kependudukan / Population

**Tabel : 3.1.1 Penduduk, Laju Pertumbuhan Penduduk, Distribusi Persentase Penduduk, Kepadatan Penduduk, Rasio Jenis Kelamin Penduduk Menurut Kecamatan di Kabupaten Toba, 2000,2010, dan 2020**  
**Population, Population Growth, Percentage Distribution of Population, Population Density, and Population Gender Ratio by Sub District in Toba Regency,2000,2010 and 2020**

Kecamatan/ Sub District	Penduduk (ribu) Population (thousand)		
	2000 <sup>1</sup>	2010 <sup>2</sup>	2020 <sup>2</sup>
(1)	(2)	(3)	(4)
01. Balige	41 689	36 654	44 635
02. Tampahan	*	4 290	5 141
03. Laguboti	19 208	18 359	22 397
04. Habinsaran	30 226	15 453	17 869
05. Borbor	*	6 790	8 299
06. Nassau	*	7 219	9 173
07. Silaen	19 703	12 105	14 143
08. Sigumpar	*	7 404	8 599
09. Porsea	35 881	12 810	14 669
10. Pintu Pohan Meranti	*	7 070	7 346
11. Siantar Narumonda	*	5 714	7 435
12. Parmaksian	*	10 275	11 556
13. Lumban Julu	27 321	8 150	9 953
14. Uluan	*	6 983	9 680
15. Ajibata	*	7 221	9 420
16. Bonatua Lunasi	*	6 632	5 884
<b>Toba</b>	<b>174 382</b>	<b>173 129</b>	<b>206 199</b>

Catatan/Note: \*) Masih bergabung dengan Kecamatan Induk  
<sup>1</sup> Hasil SP2010 (Mei)/ *The result of the 2010 Population Census (May)*  
<sup>2</sup> Hasil SP 2020 (September) *The Result of the 2020 Population Census (September)*  
<sup>3</sup> Rata-rata Laju Pertumbuhan penduduk per tahun 2000-2010 untuk Aceh dihitung dengan menggunakan data Sensus Penduduk Aceh Nias (SPAN) 2005 dan SP2010/ *Annual growth rate of Population 2000-2010 to Aceh was calculated using data Aceh Nias Population Census (SPAN) 2005 and 2010 Population Census*

Sumber/  
 Source : Badan Pusat Statistik (BPS) Kabupaten Toba/  
 BPS-Statistics of Toba Regency

**Tabel : 3.1.1 Lanjutan/  
Table Continued**

Kecamatan/ Sub District	Laju Pertumbuhan Penduduk per tahun/Annual Population Growth Rate (%)	Laju Pertumbuhan Penduduk per tahun/Annual Population Growth Rate (%)
	2000-2010	2010-2020
(1)	(5)	(6)
01. Balige	-0,18	1,92
02. Tampahan	*	1,77
03. Laguboti	-0,45	1,94
04. Habinsaran	-0,26	1,42
05. Borbor	*	1,96
06. Nassau	*	2,35
07. Silaen	-0,10	1,52
08. Sigumpar	*	1,46
09. Porsea	-0,90	1,32
10. Pintu Pohan Meranti	*	0,37
11. Siantar Narumonda*	*	2,58
12. Parmaksian	*	4,66
13. Lumban Julu	1,62	-0,31
14. Uluan	*	1,68
15. Ajibata	*	2,94
16. Bonatua Lunasi	*	-1,15
<b>Toba</b>	<b>-0,05</b>	<b>1,71</b>

Catatan/Note:

\*) Masih bergabung dengan Kecamatan Induk

<sup>4</sup> Hasil SP2010 (Mei)/ The result of the 2010 Population Cencus (May)

<sup>5</sup> Hasil SP 2020 (September) The Result of the 2020 Population Cencus (September)

<sup>6</sup> Rata-rata Laju Pertumbuhan penduduk per tahun 2000-2010 untuk Aceh dihitung dengan menggunakan data Sensus Penduduk Aceh Nias (SPAN) 2005 dan SP2010/ Annual growth rate of Population 2000-2010 to Aceh was calculated using data Aceh Nias Population Cencus (SPAN) 2005 and 2010 Population Cencus

Sumber/  
Source :

Badan Pusat Statistik (BPS) Kabupaten Toba/  
BPS-Statistics of Toba Regency

**Tabel : 3.1.1 Lanjutan/  
Table Continued**

Kecamatan/ Sub District	Persentase Penduduk/ Percentage of Population		Kepadatan Penduduk per Km <sup>2</sup> / Population Density per sq.km	
	2010 <sup>1</sup>	2020 <sup>2</sup>	2010 <sup>1</sup>	2020 <sup>2</sup>
(1)	(7)	(8)	(9)	(10)
01. Balige	21,17	21,65	402,57	490,23
02. Tampahan	2,48	2,49	175,46	210,27
03. Laguboti	10,60	10,86	248,43	303,07
04. Habinsaran	8,93	8,67	37,81	43,72
05. Borbor	3,92	4,02	38,44	46,98
06. Nassau	4,17	4,45	21,52	27,34
07. Silaen	6,99	6,86	70,14	81,95
08. Sigumpar	4,28	4,17	293,81	341,23
09. Porsea	7,40	7,11	407,31	387,25
10. Pintu Pohan Meranti	4,08	3,56	25,50	26,49
11. Siantar Narumonda	3,30	3,61	257,39	334,91
12. Parmaksian	5,93	5,60	113,04	251,33
13. Lumban Julu	4,71	4,83	89,07	109,49
14. Uluan	4,03	4,69	95,92	88,81
15. Ajibata	4,17	4,57	157,05	129,40
16. Bonatua Lunasi	3,83	2,85	81,20	101,91
<b>Toba</b>	<b>100,00</b>	<b>100,00</b>	<b>85,63</b>	<b>101,99</b>

Catatan/Note:

<sup>\*</sup>) Masih bergabung dengan Kecamatan Induk

<sup>7</sup>) Hasil SP2010 (Mei)/ *The result of the 2010 Population Census (May)*

<sup>8</sup>) Hasil SP 2020 (September) *The Result of the 2020 Population Census (September)*

<sup>9</sup>) Rata-rata Laju Pertumbuhan penduduk per tahun 2000-2010 untuk Aceh dihitung dengan menggunakan data Sensus Penduduk Aceh Nias (SPAN) 2005 dan SP2010/ *Annual growth rate of Population 2000-2010 to Aceh was calculated using data Aceh Nias Population Census (SPAN) 2005 and 2010 Population Census*

Sumber/  
Source :

Badan Pusat Statistik (BPS) Kabupaten Toba/  
*BPS-Statistics of Toba Regency*

**Tabel : 3.1.1 Lanjutan/  
Table Continued**

Kecamatan/ Sub District	Rasio Jenis Kelamin Penduduk/ Population Gender Ratio	
	2010 <sup>1</sup>	2020 <sup>2</sup>
(1)	(11)	(12)
01. Balige	99,72	99,66
02. Tampahan	101,10	100,43
03. Laguboti	94,56	97,09
04. Habinsaran	99,21	101,39
05. Borbor	102,20	104,91
06. Nassau	104,70	102,23
07. Silaen	98,15	97,89
08. Sigumpar	98,45	96,68
09. Porsea	98,85	96,87
10. Pintu Pohan Meranti	99,89	101,21
11. Siantar Narumonda*	95,82	97,53
12. Parmaksian	100,40	103,06
13. Lumban Julu	96,96	100,75
14. Uluan	99,57	99,42
15. Ajibata	99,97	99,45
16. Bonatua Lunasi	97,85	96,53
<b>Toba</b>	<b>98,93</b>	<b>99,52</b>

Catatan/Note:

\*) Masih bergabung dengan Kecamatan Induk

<sup>10</sup> Hasil SP2010 (Mei)/ *The result of the 2010 Population Cencus (May)*

<sup>11</sup> Hasil SP 2020 (September) *The Result of the 2020 Population Cencus (September)*

<sup>12</sup> Rata-rata Laju Pertumbuhan penduduk per tahun 2000-2010 untuk Aceh dihitung dengan menggunakan data Sensus Penduduk Aceh Nias (SPAN) 2005 dan SP2010/ *Annual growth rate of Population 2000-2010 to Aceh was calculated using data Aceh Nias Population Cencus (SPAN) 2005 and 2010 Population Cencus*

Sumber/  
Source :

Badan Pusat Statistik (BPS) Kabupaten Toba/  
BPS-Statistics of Toba Regency

**Tabel : 3.1.2 Jumlah Penduduk Menurut Kelompok Umur dan Jenis Kelamin, 2020**  
**Table** **Population by Age Groups and Gender, 2020**

Kelompok Umur/ Age Group	Laki-laki/ Male	Perempuan/ Female	Jumlah/ Total
(1)	(2)	(3)	(4)
0 – 4	10 635	10 123	20 758
5 – 9	10 376	10 101	20 477
10 – 14	10 536	9 967	20 503
15 – 19	10 549	9 798	20 347
20 – 24	8 324	7 942	16 266
25 – 29	7 536	6 764	14 300
30 – 34	6 900	6 662	13 562
35 – 39	7 158	6 711	13 869
40 – 44	6 680	6 447	13 127
45 – 49	6 034	5 743	11 777
50 – 54	5 107	5 348	10 455
55 – 59	4 094	4 493	8 587
60 - 64	3 217	4 040	7 257
65 – 69	2 621	3 647	6 268
70 - 74	1 832	2 698	4 530
75+	1 251	2 865	4 116
<b>Jumlah/Total</b>	<b>102 850</b>	<b>103 349</b>	<b>206 199</b>

Sumber/  
Source : Badan Pusat Statistik (BPS) Kabupaten Toba/  
BPS-Statistics of Toba Regency

**Tabel : 3.1.3 Jumlah Penduduk Menurut Kecamatan dan Jenis Kelamin, 2020**  
**Number of Population by Sub District and Gender, 2020**

**Table**

Kecamatan/ Sub District	Laki-Laki /Male	Perem- puan/ Female	Jumlah/ Total	Rasio Jenis Kelamin/ Gender Ratio
(1)	(2)	(3)	(4)	(5)
01. Balige	22 279	22 356	44 635	99,66
02. Tampahan	2 576	2 565	5 141	100,43
03. Laguboti	11 033	11 364	22 397	97,09
04. Habinsaran	8 996	8 873	17 869	101,39
05. Borbor	4 249	4 050	8 299	104,91
06. Nassau	4 637	4 536	9 173	102,23
07. Silaen	6 996	7 147	14 143	97,89
08. Sigumpar	4 227	4 372	8 599	96,68
09. Porsea	7 218	7 451	14 669	96,87
10. Pintu Pohan Meranti	3 695	3 651	7 346	101,21
11. Siantar Narumonda	3 671	3 764	7 435	97,53
12. Parmaksian	5 865	5 691	11 556	103,06
13. Lumban Julu	4 995	4 958	9 953	100,75
14. Uluan	4 826	4 854	9 680	99,42
15. Ajibata	4 697	4 723	9 420	99,45
16. Bonatua Lunasi	2 890	2 994	5 884	96,53
<b>Jumlah/Total</b>	<b>102 850</b>	<b>103 349</b>	<b>206 199</b>	<b>99,52</b>

Sumber/  
Source : Badan Pusat Statistik (BPS) Kabupaten Toba/  
BPS-Statistics of Toba Regency

3.2 Tenaga Kerja/ Manpower

**Tabel 3.2.1 Jumlah Penduduk Berumur 15 Tahun Ke Atas Menurut Jenis Kegiatan Selama Seminggu yang Lalu dan Jensi Kelamin di Kabupaten Toba, 2020**  
*Population Aged 15 Years and Over by Type of Activity During The Previous Week and Gender in Toba Regency,2020*

Kelompok Umur <i>Age Group</i>	Jenis Kelamin / <i>Gender</i>		
	Laki-Laki <i>/Male</i>	Perempuan/ <i>Female</i>	Jumlah/ <i>Total</i>
(1)	(2)	(3)	(4)
<b>I. Angkatan Kerja / <i>Economically Active</i></b>			
1. Bekerja	53 359	48 747	102 106
2. Pengangguran Terbuka / <i>Unemployment</i>	1 326	1 287	2 613
<b>II. Bukan Angkatan Kerja / <i>Economically Inactive</i></b>			
	8 244	15 978	24 222
<b>Jumlah/ <i>Total</i></b>	<b>69 929</b>	<b>66 012</b>	<b>128 941</b>

Catatan/Note: Menggunakan penimbang hasil proyeksi penduduk SUPAS 2015 / *Uses a weighting of the population projection results from SUPAS 2015.*

Sumber/ Source : BPS, Survei Angkatan Kerja Nasional (Sakernas) Agustus/ *BPS-Statistics Indonesia, August National Labor Force*



**Tabel 3.2.2 Penduduk Berumur 15 Tahun ke Atas Menurut Pendidikan Tertinggi yang Ditamatkan dan Jenis Kegiatan Selama Seminggu yang Lalu, 2020**  
**Population 15 Years of Age and Over by Educational Attainment and Type of Activity During the Previous Week, 2020**

Pendidikan Tertinggi yang Ditamatkan <sup>1</sup> Educational Attainment <sup>1</sup>	Angkatan Kerja/ <i>Economically Active</i>			Persentase Bekerja terhadap Angkatan Kerja <i>Percentage of Working to Economically Active</i>
	Bekerja <i>Working</i>	Pengangguran <sup>2</sup> <i>Unemployment<sup>2</sup></i>	Jumlah Angkatan Kerja <i>Total of Economically Active</i>	
(1)	(2)	(3)	(4)	(5)
0	8 812	131	8 943	98,53
1	14 449	-	14 449	100,00
2	25 609	869	26 478	96,71
3	4 489	326	4 815	93,23
<b>Jumlah/ Total</b>	<b>53 359</b>	<b>1 326</b>	<b>54 865</b>	<b>97,25</b>

Catatan/Note:

1 0 ≤ Sekolah Dasar (SD)/ ≤ *Primary School*

1 Sekolah Menengah Pertama/ *Junior High School*

2 Sekolah Menengah Atas/ *Senior High School*

3 Perguruan Tinggi/ *College*

Menggunakan penimbang hasil proyeksi penduduk SUPAS 2015 / *Uses a weighting of the population projection results from SUPAS 2015*

Sumber/ *Source* : BPS, Survei Angkatan Kerja Nasional (Sakernas) Agustus/ *BPS-Statistics Indonesia, August National Labor Force*

**Tabel 3.2.2 Lanjutan/Continued**  
**Table**

Pendidikan Tertinggi yang Ditamatkan <sup>1</sup> Educational Attainment <sup>1</sup>	Angkatan Kerja/ <i>Economically Active</i>			Persentase Bekerja terhadap Angkatan Kerja <i>Percentage of Working to Economically Active</i>
	Bekerja <i>Working</i>	Pengangguran <sup>2</sup> <i>Unemployment<sup>2</sup></i>	Jumlah Angkatan Kerja <i>Total of Economically Active</i>	
(1)	(2)	(3)	(4)	(5)
0	7 750	-	7 750	100,00
1	11 864	259	12 123	97,86
2	23 199	862	24 061	96,42
3	5 934	166	6 100	97,28
<b>Jumlah/ Total</b>	48 747	1 287	50 034	97,42

Catatan/Note:

1 0 ≤ Sekolah Dasar (SD)/ ≤ *Primary School*

1 Sekolah Menengah Pertama/ *Junior High School*

2 Sekolah Menengah Atas/ *Senior High School*

3 Perguruan Tinggi/ *College*

Menggunakan penimbang hasil proyeksi penduduk SUPAS 2015 / *Uses a weighting of the population projection results from SUPAS 2015*

Sumber/ Source : BPS, Survei Angkatan Kerja Nasional (Sakernas) Agustus/ *BPS-Statistics Indonesia, August National Labor Force*

**Tabel 3.2.3 Penduduk berumur 15 Tahun ke Atas yang Bekerja Selama Seminggu yang Lalu menurut Status Pekerjaan Utama dan Jenis Kelamin di Kabupaten Toba, 2020**  
**Population 15 Years of Age and Over who Worked During The Previous Week by Main Employment Status and Gender in Toba Regency, 2020**

Status Pekerjaan Utama/Main Employment Status	Laki-laki/Male	Perempuan/Female	Jumlah/Total
(1)	(2)	(3)	(4)
Berusaha sendiri/ <i>Own account worker</i>	6 961	7 448	14 409
Berusaha dibantu buruh tidak tetap/buruh tidak dibayar/ <i>Employer assisted by temporary worker/unpaid worker</i>	20 187	13 299	33 486
Berusaha dibantu buruh tetap/buruh dibayar/ <i>Employer assisted by permanent worker/paid worker</i>	1 441	1 148	2 589
Buruh/Karyawan/Pegawai/ <i>Employee</i>	11 294	7 734	19 028
Pekerja bebas / <i>Casual worker</i>	4 085	1 741	5 826
Pekerja keluarga/tak dibayar/ <i>Family worker/unpaid worker</i>	9 391	17 377	26 768
<b>Jumlah/Total</b>	<b>53 359</b>	<b>48 747</b>	<b>102 106</b>

Sumber/ Source : BPS, Survei Angkatan Kerja Nasional (Sakernas) 2020/  
 BPS-National Labour Force Survey 2020

**Tabel : 3.2.4 Jumlah Lowongan Kerja yang Terdaftar, Belum dan Sudah Dipenuhi Menurut Lapangan Usaha dan Jenis Kelamin, 2020**

*The Total of Opening Work that Registered, Hasn't and Has Been Fulfill According Opportunities for Business and Kind of Gender, 2020*

	Lapangan Usaha/ <i>Industrial Origin</i>	Terdaftar/ <i>Registered</i>		Belum Dipenuhi <i>/ Hasn't Fulfill</i>		Sudah Dipenuhi/ <i>Has Fulfill</i>	
		L	P	L	P	L	P
	(1)	(2)	(3)	(5)	(6)	(7)	(8)
1.	Pertanian/ <i>Agriculture</i>	47	20	-	-	47	20
2.	Pertambangan dan Penggalian/ <i>Mining and Quarrying</i>	531	251	-	-	531	50
3.	Industri/ <i>Manufacturing</i>	1 014	2	-	-	1 014	2
4.	Listrik, Gas dan Air Minum/ <i>Electricity, Gas and Water</i>	112	222	-	-	112	22
5.	Bangunan/ <i>Construction</i>	26	-	-	-	26	0
6.	Perdagangan, Hotel dan Restoran/ <i>Trade, Hotel and Restaurant</i>	733	253	-	-	733	53
7.	Pengangkutan dan Komunikasi/ <i>Transportation and Communication</i>	-	-	-	-	0	0
8.	Kuangan, Asuransi dan Usaha Persewaan/ <i>Financial, Insurance and Rental Business</i>	2 689	1 856	-	-	2 689	56

**Tabel : 3.2.4 Jumlah Lowongan Kerja yang Terdaftar, Belum dan Sudah Dipenuhi Menurut Lapangan Usaha dan Jenis Kelamin, 2020**  
***The Total of Opening Work that Registered, Hasn't and Has Been Fulfill According Opportunities for Business and Kind of Gender, 2020***

Lapangan Usaha/ <i>Industrial Origin</i>	Terdaftar/ <i>Registered</i>		Belum Dipenuhi <i>Hasn't Fulfill</i>		Sudah Dipenuhi/ <i>Has Fulfill</i>	
	L	P	L	P	L	P
(1)	(2)	(3)	(5)	(6)	(7)	(8)
9. Lainnya/ <i>Other</i>	-	-	-	-	-	-
2020	5 152	2 604	0	0	5 152	2 604
2019	2 191	1 462	0	0	2 191	1 462
2018	1 275	2 575	66	1 170	1 209	1 405

Sumber/ Dinas Tenaga Kerja dan Transmigrasi Kabupaten Toba/  
 Source : *Manpower and Transmigration Office of Toba Regency*

**Tabel : 3.2.5 Jumlah Pencari Kerja yang Terdaftar Menurut Tingkat Pendidikan dan Jenis Kelamin 2020**  
**Table** **Number of Registered Placed Job Seekers by Education Level and Gender 2020**

	Tingkat Pendidikan/ <i>Education Level</i>	Laki-laki/ <i>Male</i>	Perempuan/ <i>Female</i>	Jumlah/ <i>Total</i>
	(1)	(2)	(3)	(4)
1.	Tidak Pernah Sekolah/ <i>Never Attend School</i>	-	-	-
2.	Tidak Tamat SD/ <i>Primary School Not Completed</i>	-	-	-
3.	SD/ <i>Primary School</i>	-	-	-
4.	SMP/ <i>Junior High School</i>	-	-	-
5.	SMU/ <i>Senior High School</i>	30	117	147
6.	STM/ <i>Technical Senior High School</i>	-	-	-
7.	SMK/ <i>Vocational High School</i>	-	-	-
8.	SPMA/ <i>Senior Agriculture High School</i>	-	-	-
9.	SLTA Lainnya/ <i>Other Senior High School</i>	-	-	-
10.	Diploma I-II/ <i>Diploma I-II</i>	-	-	-
11.	Diploma III/ <i>Diploma III</i>	8	3	11
12.	Sarjana Muda/ <i>Bachelor</i>	-	-	-
13.	Sarjana Lengkap/ <i>Graduate</i>	9	4	13
	<b>Jumlah/Total 2020</b>	<b>47</b>	<b>124</b>	<b>171</b>
	<b>2019</b>	<b>146</b>	<b>519</b>	<b>665</b>
	<b>2018</b>	<b>136</b>	<b>241</b>	<b>377</b>

Sumber/  
Source : Dinas Tenaga Kerja dan Transmigrasi Kabupaten Toba/  
Manpower and Transmigration Office of Toba Regency

<https://tobasamosirkab.bps.go.id>

# 4

## SOSIAL DAN KESEJAHTERAAN RAKYAT

SOCIAL & WELFARE



JUMLAH RUMAH SAKIT DI TOBA TAHUN 2020 SEBANYAK  
2 BUAH, BERLOKASI DI SALIGE DAN PORSEA



18,41 %

KASUS PENYAKIT TERBANYAK DI KABUPATEN TOBA  
TAHUN 2020 ADALAH INFEKSI AKUT LAIN PADA  
SALURAN PERNAFASAN BAGIAN ATAS



JUMLAH KELUARGA PRA SEJAHTERA DI KABUPATEN TOBA TAHUN 2020  
SEKITAR 4,04 PERSEN





## PENJELASAN TEKNIS

## TECHNICAL NOTES

1. **Tidak/belum pernah sekolah** adalah mereka yang tidak pernah atau belum pernah terdaftar dan tidak pernah atau belum pernah aktif mengikuti pendidikan di suatu jenjang pendidikan formal. Termasuk juga yang tamat/belum tamat taman kanak-kanak tetapi tidak melanjutkan ke sekolah dasar.
  2. **Masih bersekolah** adalah mereka yang terdaftar dan aktif mengikuti pendidikan formal dan nonformal (Paket A B atau C) baik pendidikan dasar menengah maupun pendidikan tinggi. Bagi mahasiswa yang sedang cuti dianggap masih bersekolah.
  3. **Tidak bersekolah lagi** adalah mereka yang pernah terdaftar dan aktif mengikuti pendidikan di suatu jenjang pendidikan
1. ***Not/never attending school** is someone who has never attended or never been registered in a formal education such as primary secondary and tertiary education. Those who just completed kindergarten are considered as never attended school.*
  2. ***Attending school** is someone who is currently attending primary secondary or tertiary education including package A package B or package C. College student who postpones his/her study is considered as attending school.*
  3. ***Not attending school anymore** is someone who had enrolled and participated in*

formal dan nonformal (Paket A B atau C) tetapi pada saat pencacahan tidak lagi terdaftar dan tidak aktif mengikuti pendidikan.

**4. Tamat sekolah** adalah menyelesaikan pelajaran yang ditandai dengan lulus ujian akhir pada kelas atau tingkat terakhir suatu jenjang pendidikan di sekolah negeri maupun swasta dengan mendapatkan tanda tamat belajar/ijazah. Seseorang yang belum mengikuti pelajaran pada kelas tertinggi tetapi telah mengikuti ujian akhir dan lulus dianggap tamat sekolah.

**5. Dapat membaca dan menulis** artinya dapat membaca dan menulis kata0kata/kalimat sederhana dengan suatu aksara tertentu.

**6. Jalur Pendidikan di Indonesia** terdiri atas 1) pendidikan

*formal and Nonformal education in the past including package A package B or package C but currently does not attend school.*

**4. Completed particular level of education** is someone who has completed particular level of education in private or public school and accepting graduation certificate. Someone who has never attended the highest grade but passed the final exam is considered as completed particular level of education.

**5. Able to read and write** is the ability to read and write at least a simple sentence in any letter of alphabets.

**6. The Education System in Indonesia** consists of 1) a

formal 2) pendidikan nonformal dan 3) pendidikan informal yang ketiganya dapat saling melengkapi dan memperkaya (Undang-undang No. 20 Tahun 2013 tentang Sistem Pendidikan Nasional).

*formal education 2) Nonformal education and 3) informal education that all three can be complementary and enriching (Law No. 20 Year 2013 about The National Education System).*

**7. Jenjang Pendidikan Formal**

terdiri atas pendidikan dasar pendidikan menengah dan pendidikan tinggi. Jenis pendidikan yang diajarkan mencakup pendidikan umum kejuruan akademik profesi vokasi keagamaan dan khusus.

**7. The Formal Education Level**

*consists of primary education secondary education and high education. The kind of education that taught consists of general education vocational academic professional religious and specific education.*

a. Pendidikan Dasar berbentuk Sekolah Dasar (SD) dan Madrasah Ibtidaiyah (MI) atau bentuk lain yang sederajat serta Sekolah Menengah Pertama (SMP) dan Madrasah Tsanawiyah (MTs) atau bentuk lain yang sederajat.

*a. The Primary Education consists of Elementary School and Islamic Elementary School or other equivalent forms and Junior High School and MTs or other equivalent forms.*

*b. The Secondary Education consists of the senior high school MA Vocational*

- b. Pendidikan Menengah berbentuk Sekolah Menengah Atas (SMA) Madrasah Aliyah (MA) Sekolah Menengah Kejuruan (SMK) dan Madrasah Aliyah Kejuruan (MAK) atau bentuk lain yang sederajat.
- c. Pendidikan Tinggi merupakan jenjang pendidikan setelah pendidikan menengah yang mencakup program pendidikan diploma sarjana magister spesialis dan doktor yang diselenggarakan oleh perguruan tinggi. Perguruan tinggi dapat berbentuk akademi politeknik sekolah tinggi institut atau universitas.

*School and Vocational Madrasah Aliyah or other equivalent forms.*

- c. *The High Education consists of the education level after the secondary education that consists of diplomas bachelor master specialist and doctoral degrees that are held by the college. The colleges can be academy polytechnic high school institute or university.*

**8. Rumah Sakit** adalah tempat pemeriksaan dan perawatan kesehatan biasanya berada di bawah pengawasan

**8. Hospital** is a place for health check usually controlled/supervised by doctors/medical personnel to

dokter/tenaga medis yang melayani penderita yang sakit untuk berobat rawat jalan atau rawat inap.

*serve the ill patients to get outpatient or inpatient treatment services.*

**9. Rumah Sakit Bersalin** adalah rumah sakit khusus untuk persalinan dilengkapi pelayanan spesialis pemeriksaan kehamilan persalinan rawat inap dan rawat jalan ibu dan anak yang berada di bawah pengawasan dokter spesialis kandungan.

**9. Maternity Hospital** is a specialized hospital for childbirth has specialist inspection service to pregnancy childbirth hospitalization and outpatient for mothers and children that is under the supervision of an obstetrician.

**10. Rumah Bersalin** adalah sarana pelayanan kesehatan dengan izin sebagai rumah bersalin dilengkapi pelayanan pemeriksaan kehamilan persalinan serta pemeriksaan ibu dan anak yang berada di bawah pengawasan bidan senior.

**10. Maternity House** is health care facility with a license as a maternity house equipped with prenatal care childbirth and examination of mothers and children which is under the supervision of a senior midwife.

**11. Poliklinik** adalah sarana kesehatan yang dipakai untuk

**11. Polyclinic** is a health facility in which to get outpatient

pelayanan berobat jalan biasanya berada di bawah pengawasan dokter/tenaga medis.

*services usually under the control of doctor/medical personnel.*

**12. Puskesmas (Pusat Kesehatan Masyarakat)** adalah unit pelaksana teknis dinas kesehatan kabupaten/ kota yang mempunyai fungsi utama sebagai penyelenggara pelayanan kesehatan tingkat pertama. Wilayah kerja puskesmas maksimal adalah satu kecamatan dan untuk dapat menjangkau wilayah kerjanya puskesmas mempunyai jaringan pelayanan yang meliputi unit Puskesmas Pembantu (Pustu) unit Puskesmas Keliling (Puskel) dan unit bidan desa/komunitas (Peraturan Menteri Kesehatan RI No. 75 Tahun 2014 Tentang Pusat Kesehatan Masyarakat).

**12. Public Health Center** is technical implementation unit of regency health department that have the primary function as a first level health care providers. The working area standard of public health center is one district and to reach their working areas public health centers have a service network covering subsidiary of public health center mobile public health center units and midwife units (Regulation of the Minister of Health of Indonesia Number 75 Year 2014 about Public Health Center).

**13. Apotek** adalah suatu tempat tertentu yang digunakan untuk melakukan pekerjaan kefarmasian dan penyaluran/penjualan obat atau bahan farmasi dan perbekalan kesehatan lainnya kepada masyarakat yang dikelola oleh tenaga apoteker (Peraturan Menteri Kesehatan RI No. 1332 Tahun 2002 Tentang Perubahan Atas Peraturan Menteri Kesehatan RI No. 922/MENKES/PER/X/1993 Tentang Ketentuan dan Tata Cara Pemberian Izin Apotek).

**14. Imunisasi** adalah memasukkan kuman atau racun penyakit tertentu yang sudah dilemahkan (vaksin) ke dalam tubuh dengan cara disuntik atau diminum (diteteskan dalam mulut) dengan maksud agar terjadi kekebalan tubuh terhadap penyakit tersebut.

**13. Pharmacy** is a specific place that is used for pharmaceutical jobs and distribution/sale of drugs/pharmaceuticals and other medical supplies to people that are administered by trained pharmacist (Regulation of the Minister of Health of Indonesia Number 1332 Year 2002 about the Changes of Regulation of the Minister of Health of Indonesia Number 922/MENKES/PER/X/1993 about Provision and Procedures for Administration of Licensed Pharmacies).

**14. Immunization** is putting enervated microbe of a certain disease into human body by injection or drinking (dropping into mouth) to make the body immune to that disease.



**15. Keluhan kesehatan** adalah keadaan seseorang yang mengalami gangguan kesehatan atau kejiwaan baik karena penyakit akut penyakit kronis kecelakaan kriminal atau hal lain.

**15. Health complaint** is a condition where a person has health or mental problems because of acute illness chronically illness accident crimes or others.

**16. Mengobati sendiri** adalah upaya oleh anggota rumah tangga/keluarga dengan melakukan pengobatan sendiri tanpa datang ke tempat fasilitas kesehatan atau memanggil dokter/petugas kesehatan ke rumahnya (misal minum obat modern jamu kerokan kompres kop pijat) agar sembuh atau menjadi lebih ringan keluhan kesehatannya.

**16. Self treatment** is an effort of household members/family to have a health treatment by themselves without visiting health facilities or a doctor/health personnel (for instance by taking modern medicine herb medicine chief with a coin compress cupping suction massage) in order to recover from illness or reduce the health complaint.

**17. Angka penemuan kasus tuberkulosis** adalah jumlah kasus baru tuberkulosis (TB) dan kasus TB yang didiagnosis kambuh yang diobati dalam program penanggulangan TB

**17. The case detection rate for all forms of tuberculosis** is the number of new and replese tuberculosis cases diagnosed and treated in national tuberculosis control

nasional dan dilaporkan kepada WHO dibagi dengan perkiraan WHO terhadap jumlah kasus insiden tuberkulosis pada tahun yang sama dinyatakan sebagai persentase.

*programmes and notified to WHO divided by WHO's estimate of the number of incident tuberculosis cases for the same year expressed as a percentage.*

**18. Angka keberhasilan pengobatan tuberkulosis smear positive/Basil Tahan Asam (BTA) positif** adalah proporsi (dinyatakan sebagai persentase) kasus TB BTA positif yang terdaftar di bawah program pengendalian TB nasional pada tahun tertentu yang dinyatakan berhasil menyelesaikan pengobatan. Dengan atau tanpa bukti bakteriologi keberhasilan (“sembuh” dan “menyelesaikan pengobatan” masing-masing).

**18. The treatment success rate for new pulmonary smear positive tuberculosis cases** is the proportion (expressed as a percentage) of new smear positive tuberculosis cases registered under a national tuberculosis control programme in a given year that successfully completed treatment. With or without bacteriological evidence of success (“cured” and “treatment completed” respectively).

**19. Kasus kumulatif AIDS** adalah kumulatif kasus AIDS sampai dengan referensi waktu tertentu.

**19. *Cummulative AIDS case is cummulative AIDS cases with reference to a particular time.***

**20. BCG (Bacillus Calmette Guerin)** merupakan vaksinasi untuk mencegah penyakit TBC diberikan pada bayi baru lahir atau anak dengan suntikan pada kulit pangkal lengan atas. Bekas suntikan kemudian akan membentuk tonjolan kecil jaringan parut pada kulit lengan atas. Suntikan BCG diberikan kepada anak sebanyak 1 kali.

**20. *BCG (Bacillus Calmette Guerin) is a vaccine to prevent TBC disease given to newborns or children by injection at the base of the skin of the upper arm. Injection site will form little bumps of scar tissue in the skin of the upper arm. BCG injections given to children 1 times.***

**21. DPT (Difteri Pertusis Tetanus)** merupakan vaksin untuk mencegah penyakit Difteri Pertusis dan Tetanus yang diberikan pada bayi berumur 3 bulan ke atas dengan suntikan pada paha diulang 1 bulan dan 2 bulan kemudian sehingga suntikan imunisasi DPT lengkap pada

**21. *DPT (Diphtheria Pertussis Tetanus) is a vaccine to prevent the diphtheria pertussis and tetanus disease given to infants aged 3 months and above with a shot in the thigh repeated one month and two months later so that the complete DPT immunization shots at***

balita berjumlah 3 kali (kadang-kadang selang waktu antar suntikan bisa lebih dari 1 bulan).

*toddler totaling 3 times (sometimes the time interval between injections can be more than 1 month).*

**22. Luas lantai** adalah luas lantai yang ditempati dan digunakan untuk keperluan sehari-hari (sebatas atap).

**22. Floor area** is the total area which is occupied and utilized daily.

**23. Air leding** adalah sumber air yang berasal dari air yang telah melalui proses penjernihan dan penyehatan sebelum dialirkan kepada konsumen melalui instalasi berupa saluran air. Sumber air ini biasanya diusahakan oleh PAM/PDAM/BPAM. Termasuk dalam hal ini air leding yang didapat secara eceran.

**23. Pipe water** is a water source that comes from water that has been through a process of purification and sanitation before distribute to consumers through an instalation of water lines. This water source is usually distributed by PAM/PDAM/BPAM. This include a pipe water that sold at retail.

**24. Sumur terlindung** adalah air yang berasal dari dalam tanah yang digali dan lingkaran sumur tersebut dilindungi oleh tembok paling sedikit 0,8

**24. Protected wells** is water that comes from the soil were excavated and the circumference of the well was protected by walls at least 0.8

meter di atas tanah dan 3 meter ke bawah tanah serta ada lantai semen sejauh 1 meter dari lingkaran sumur.

*meters above ground and 3 meters underground and cement floor as far as 1 meter from the well circumference.*

**25. Status penguasaan bangunan tempat tinggal milik sendiri** adalah jika tempat tinggal tersebut pada waktu pencacahan betul-betul sudah milik kepala rumah tangga atau salah seorang anggota rumah tangga. Rumah yang dibeli secara angsuran melalui kredit bank atau rumah dengan status sewa beli dianggap rumah milik sendiri.

**25. Own ownership property status** is a status of dwelling occupied belongs to the head of household or one of the household member. Houses bought through bank credit or houses with leasing status were also categorized as an own property.

**26. Peristiwa tindak pidana yang dilaporkan** ialah setiap peristiwa yang diterima kepolisian dari laporan masyarakat atau peristiwa dimana pelakunya tertangkap tangan oleh kepolisian.

**26. Reported crime incidence** includes all criminal cases reported and received by police office and all crimes caught by police.

**27. Jumlah tindak pidana** menggambarkan jumlah kasus

**27. Crime total** refers to the number of criminal cases

tindak pidana yang terjadi pada kurun waktu tertentu.

*occurring during a given period.*

**28. Resiko penduduk terjadi tindak pidana per 100.000 penduduk**

$$= \frac{\text{Jumlah tindak pidana tahun } t}{\text{Jumlah penduduk tahun } t} \times 100.000$$

Resiko penduduk terjadi tindak pidana per 100.000 penduduk mengindikasikan peluang penduduk berisiko terkena tindak pidana. Biasanya dinyatakan dalam setiap 100.000 penduduk.

**28. Crime rate**

$$= \frac{\text{Number of criminal cases year } t}{\text{Total population year } t} \times 100.000$$

*Crime rate indicates the probability of population exposed to risk of crime expressed in every 100 000 people.*

**29. Selang waktu terjadi tindak pidana tahun t**

$$= \frac{365 \times 24 \times 60 \times 60}{\text{Jumlah tindak pidana tahun } t} \times (\text{detik})$$

Selang waktu terjadi tindak pidana tahun t mengindikasikan selang waktu terjadinya satu tindak

**29. Crime clock**

$$= \frac{365 \times 24 \times 60 \times 60}{\text{Number of criminal cases year } t} \times (\text{second})$$

*Crime clock indicates the time interval of occurrence between one crime to another crime.*

kejahatan dengan kejahatan yang lain.

**30. Persentase penyelesaian tindak pidana**      **30. Crime clearance rate**

$$= \frac{\text{Jumlah tindak pidana yang diselesaikan}}{\text{jumlah peristiwa tindak pidana yang dilaporkan}} \times 100\%$$

$$= \frac{\text{Number of cleared criminal cases}}{\text{Number of reported criminal cases}} \times 100\%$$

Persentase penyelesaian peristiwa tindak pidana menyatakan persentase penyelesaian tindak pidana oleh polisi. Suatu tindak pidana dinyatakan sebagai kasus yang selesai di tingkat kepolisian apabila:

1. berkas perkaranya sudah siap untuk diserahkan atau telah diserahkan kepada kejaksaan;
2. dalam hal delik aduan pengaduannya dicabut dalam tenggang waktu yang telah ditentukan menurut undang-undang;

*Crime clearance rate refers to percentage of crime clearance by police. A criminal case is categorized as a cleared case by police if:*

1. *All documents are ready to submit or already submitted to justice court;*
2. *In the case of attense that warrants complaint the complaint was withdraw n a given period state in the law;*
3. *The case was cleared by police based on the principle of plichmatigheid (obligation on the basis of law uthority);*
4. *The case was not the responsibility of police office;*
5. *The suspect died;*

3. telah diselesaikan oleh kepolisian berdasarkan azas *plichtmatigheid* (kewajiban berdasarkan kewenangan hukum);
4. kasus yang dimaksud tidak termasuk kompetensi kepolisian
5. tersangka meninggal dunia;
6. kasus kadaluwarsa.

**31. Bencana Alam** adalah peristiwa atau serangkaian peristiwa yang mengancam dan mengganggu kehidupan/penghidupan masyarakat yang disebabkan oleh faktor alam antara lain berupa gempa bumi tsunami gunung meletus banjir kekeringan angin topan dan tanah longsor sehingga mengakibatkan kerugian materi maupun non materi.

**31. *Natural Disaster*** is an event or series of events that threaten and disrupt the lives and livelihoods caused by natural factors such as: earthquake tsunami volcanic eruption flood flash flood drought typhoon/cyclone and landslide so it can lead to result in loss of material and Nonmaterial.



- 32. Korban meninggal** adalah orang yang dilaporkan tewas atau meninggal dunia akibat bencana.
- 32. *Fatality*** is a person reported killed or death in the wake of a disaster.
- 33. Korban hilang** adalah orang yang dilaporkan hilang atau tidak ditemukan atau tidak diketahui keberadaannya setelah terjadi bencana.
- 33. *Missing person*** is a person reported missing or who cannot be located or who cannot be accounted for in the wake of a disaster.
- 34. Korban luka/sakit** adalah orang yang mengalami luka/luka atau sakit dalam keadaan luka ringan luka sedang maupun luka parah/berat baik yang berobat jalan maupun rawat inap.
- 34. *Casualty*** is a person suffering injury or illness in a state of light injury moderate injury or heavy injury which in undergoing treatment as either an outpatient or inpatient.
- 35. Rusak Berat** adalah kriteria kerusakan yang mengakibatkan bangunan roboh atau sebagian besar komponen struktur rusak.
- 35. *Severely damaged*** is the criteria of damage that resulted most buildings collapsed or damaged its structural components.
- 36. Rusak sedang** adalah kriteria kerusakan yang mengakibatkan sebagian kecil
- 36. *Damaged*** is the criteria of damage that resulted

komponen struktur rusak dan komponen penunjang rusak namun bangunan masih tetap berdiri.

*defective fraction of structural components and supporting components damaged but the building still stands.*

**37.** Rusak ringan adalah kriteria kerusakan yang mengakibatkan sebagian komponen struktur retak (struktur masih bisa digunakan) dan bangunan masih tetap berdiri.

**37. *Lightly damaged*** is the criteria of damage that resulted partially cracked structural components but the structure still can be used and the building still stands.

**38.** Untuk mengukur kemiskinan BPS menggunakan konsep kemampuan memenuhi kebutuhan dasar (*basic needs approach*). Dengan pendekatan ini kemiskinan dipandang sebagai ketidakmampuan dari sisi ekonomi untuk memenuhi kebutuhan dasar makanan dan bukan makanan yang diukur dari sisi pengeluaran. Metode yang digunakan adalah menghitung Garis Kemiskinan

**38. To measure poverty** BPSO Statistics Indonesia has used the concept of basic needs approach. Therefore poverty is viewed as economic inability to fulfill food and Nonfood basic needs which are measured by consumption/expenditure. The method used is calculating poverty line which consists of two components that are Food Poverty Line (FPL) and Non Food Poverty

(GK) yang terdiri dari dua komponen yaitu Garis Kemiskinan Makanan (GKM) dan Garis Kemiskinan Non-Makanan (GKNM). Penghitungan Garis Kemiskinan dilakukan secara terpisah untuk daerah perkotaan dan perdesaan.

*Line (NFPL). The poverty line was calculated separately for urban and rural areas.*

**39. Penduduk miskin** adalah penduduk yang memiliki rata-rata pengeluaran per kapita per bulan di bawah Garis Kemiskinan.

**39.** *A person whose expenditure per capita per month is below the poverty line is considered to be poor.*

**40. Garis Kemiskinan Makanan (GKM)** merupakan nilai pengeluaran kebutuhan minimum makanan yang disetarakan dengan 2.100 kkalori per kapita per hari. Garis Kemiskinan NonMakanan (GKNM) adalah kebutuhan minimum untuk perumahan sandang pendidikan kesehatan dan kebutuhan dasar lainnya.

**40.** *The Food Poverty Line refers to the daily minimum requirement of 2 100 kcal per capita per day. The NonFood Poverty Line refers to the minimum requirement for household necessities for clothing education health and other basic individual needs.*

**41. Ukuran Kemiskinan**

a. **Head Count Index** (HCI- $P_0$ ) adalah persentase penduduk miskin yang berada di bawah Garis Kemiskinan (GK).

b. **Indeks Kedalaman Kemiskinan** (*Poverty Gap Index- $P_1$* ) merupakan ukuran rata-rata kesenjangan pengeluaran masing-masing penduduk miskin terhadap garis kemiskinan. Semakin tinggi nilai indeks semakin jauh rata-rata pengeluaran penduduk dari garis kemiskinan.

c. **Indeks Keparahan Kemiskinan** (*Poverty Severity Index  $P_2$* ) memberikan gambaran mengenai penyebaran pengeluaran di antara penduduk miskin. Semakin tinggi nilai indeks semakin tinggi ketimpangan

**41. Poverty Measures**

a. **Head Count Index** (HCI- $P_0$ ) simply measures the percentage of the population that is counted as poor often denoted by  $P_0$ .

b. **Poverty Gap Index- $P_1$**  measures the extent to which individuals fall below the poverty line (the poverty gaps) as a proportion of the poverty line. Higher value of the index shows that the gap between average expenditure of the poor and the poverty line is wider.

c. **Poverty Severity Index- $P_2$**  describes inequality among the poor. This is simply a weighted sum of poverty gaps (as a proportion of the poverty line) where the weights are the proportionate poverty gaps themselves. Hence by squaring the poverty gap index the measure implicitly

pengeluaran di antara penduduk miskin.

Foster-Greer-Thorbecke (1984) merumuskan suatu ukuran yang digunakan untuk mengukur tingkat kemiskinan sebagai berikut:

$$P_a = \frac{1}{n} \sum_{i=1}^q \left[ \frac{z - y_i}{z} \right]^a$$

dimana:

a=0 1 2

z=Garis kemiskinan

y<sub>i</sub>=Rata-rata pengeluaran perkapita sebulan penduduk yang berada di bawah garis kemiskinan (i=1 2 ... q) y<sub>i</sub> < z

q=Banyaknya penduduk yang berada di bawah garis kemiskinan

n=Jumlah penduduk

Jika a=0 diperoleh *Head Count Index* (P<sub>0</sub>) jika a=1 diperoleh indeks kedalaman kemiskinan

*puts more weight on observations that fall well below the poverty line. Higher value of the index shows that inequality among the poor is higher.*

*Foster-Greer-Thorbecke (1984) developed poverty measures that may be written as:*

$$P_a = \frac{1}{n} \sum_{i=1}^q \left[ \frac{z - y_i}{z} \right]^a$$

*where:*

*a=0 1 2*

*z=the poverty line*

*y<sub>i</sub>=Average expenditure per capita per month of the poor (i=1 2 ... q) y<sub>i</sub> < z*

*q=the number of poor*

*n=the total population*

*if a=0 is obtained Head Count Index (P<sub>0</sub>) if a=1 is obtained Poverty Gap IndexOP<sub>1</sub> and if*

(*Poverty Gap Index*OP1) dan jika  $a=2$  disebut indeks keparahan kemiskinan (*Poverty Severity Index*OP2).

$a=2$  is obtained *Poverty Severity Index*OP<sub>2</sub>.

**42. Indeks Pembangunan Manusia (IPM)** menjelaskan bagaimana penduduk dapat mengakses hasil pembangunan dalam memperoleh pendapatan kesehatan pendidikan dan sebagainya. IPM diperkenalkan oleh UNDP pada tahun 1990 dan dipublikasikan secara berkala dalam laporan tahunan Human Development Report (HDR). IPM dibentuk oleh 3 (tiga) dimensi dasar: Umur panjang dan hidup sehat; pengetahuan; dan standar hidup layak.

**42. The Human Development Index (HDI)** explains how people can access development results in obtaining income health education and so forth. HDI was introduced by United Nations Development Programme (UNDP) in 1990 and published periodically in the annual report of the Human Development Report. HDI was formed by three basic dimensions: a long and healthy life; knowledge; and a decent standard of living.

ULASAN	DESCRIPTION
<p>Pendidikan merupakan sektor yang sangat menentukan dalam meningkatkan sumber daya manusia (SDM). Dengan SDM yang ada baik dari segi kualitas dan kuantitas yang tinggi diharapkan menjadi motor penggerak dan pelaksana pembangunan di Kabupaten Toba.</p>	<p><i>Education is a very important sector increasing human resources. By available of the human resources in the high quality and quantity is expected to be a pioneer and constructor at Toba Regency.</i></p>
<p>Indikator dari keberhasilan sektor pendidikan salah satunya dapat dilihat dari peningkatan angka partisipasi sekolah dari tahun ke tahun. Peningkatan ini harus didukung oleh tersedianya sarana dan prasarana yang baik dan memadai.</p>	<p><i>One of success indicator of education sector can be shown by increasing number of school participation year to year. Increasing must be supported by good enough structure and infrastructure.</i></p>
<p>Pada tingkat sekolah dasar (SD) jumlah sekolah pada tahun ajaran 2020/2021 berjumlah 229 unit dengan jumlah guru dan murid masing-masing sebanyak 2.072 guru dan 27.027 siswa. Rasio murid SD terhadap guru</p>	<p><i>Total of primary school in 2020/2021 are 229 units with total of teachers and Pupils are 2,072 and 27,027 each other. Ratio of primary pupils and teachers in 2020/2021 is 13.04. It means that average of every</i></p>

tahun ajaran 2020/2021 sebesar 13,04 orang artinya rata-rata tiap guru mengajar sekitar 13 siswa. Sementara rasio murid terhadap sekolah sebesar 118,02. Ini berarti bahwa rata-rata murid tiap sekolah sekitar 118 hingga 119 murid.

Pada tahun ajaran yang sama jumlah unit sekolah lanjutan tingkat pertama (SLTP) di Kabupaten Toba sebanyak 52 unit dengan jumlah guru dan siswa masing-masing 1.019 guru dan 12.749 siswa. Rasio murid terhadap guru dan sekolah masing-masing 12,51 dan 260,37. Sementara rasio guru terhadap sekolah rata-rata 19.59.

Pada tingkat sekolah lanjutan tingkat atas (SMA) jumlah sekolah yang ada sebanyak 16 unit dengan jumlah guru yang tersedia sebanyak 494 guru dan murid sebanyak 8.303. Sedangkan pada sekolah menengah kejuruan (SMK) jumlah sekolah guru dan

*teacher who teaches 13 Pupils. Whereas ratio of Pupils and schools are 118.02. It means that average of Pupils at every school is about 118 untill 119 Pupils.*

*In the same teaching year the total of junior high school unit at Toba Regency are 52 with total of teachers and Pupils are 1.019 and 12,749 people each other. Ratio of junior high school Pupils and teachers are 12.51 and 260.37 each other. Where as ratio of teachers and schools is 19.59.*

*Total of schools in senior high school is 16 with total teachers and Pupils are 494 and 8,303 people each other. Whereas in vocational senior high school there are 20 unit of schools 421 teachers and 5,885 Pupils. Ratio of senior high school Pupils and school are 16.80 and 518.93 each*



murid masing-masing 20 sekolah 421 guru dan 5.885 murid. Rasio murid SMA terhadap guru dan sekolah masing-masing sebesar 16,80 dan 518,93. Sedangkan rasio murid SMK terhadap guru dan sekolah masing-masing 13,97 dan 294.25. Rasio guru SMA dan SMK terhadap sekolah masing-masing 30,87 dan 21,05.

Untuk lebih jelasnya jumlah sekolah guru dan murid di Kabupaten Toba dapat dilihat pada tabel 4.1.1. sampai 4.1.33.

Pada tahun 2020 Kabupaten Toba memiliki tujuh perguruan tinggi setingkat Akademi yang tersebar di Kecamatan Balige Kecamatan Laguboti dan Kecamatan Silaen. Jumlah mahasiswa tercatat 2.281 orang dengan jumlah dosen 172 orang.

Tersedianya sarana dan prasarana kesehatan yang ditunjang oleh kemudahan dan terjangkaunya pelayanan kesehatan terhadap masyarakat

*other. Ratio of Vocational Senior High School for Pupils and school are 13.97 and 294.25 Ratio of teacher Senior High School and Vocational High School for School are 30.87 and 21.05*

*Completely total of schools teachers and Pupils at Toba Regency can be seen on table 4.1.1.- 4.1.33.*

*Toba Regency in 2020 has seven Academy which spread in Balige Sub District Laguboti Sub District and Silaen Sub District. The number of Pupils are 2,281 people with 172 lecturers.*

*Available health equipment and preequipment that is supported by dispensation and achievable health service for*

luas merupakan salah satu pilar pembangunan dibidang kesehatan Pemerintah Kabupaten Toba.

Dengan tersedianya sarana dan prasarana kesehatan berupa rumah sakit puskesmas pondok bersalin desa posyandu apotek toko obat dan lain-lain merupakan sarana dalam meningkatkan dan menunjang kualitas hidup masyarakat.

Jumlah rumah sakit di Kabupaten Toba tahun 2019 sebanyak 2 (dua) unit yang berlokasi di 2 kecamatan yaitu Balige dan Porsea. Sementara sarana kesehatan yang lain seperti pusat kesehatan masyarakat (Puskesmas) berjumlah 19 unit, poskesdes sebanyak 181 unit, klinik/ balai kesehatan sebanyak 13 unit , apotek sebanyak 16 unit dan toko obat sebanyak 36 unit.

Jumlah tenaga kesehatan di Kabupaten Toba tahun 20120 sebanyak 709 orang. Dari jumlah

*people is one pillar construction in health at Toba Regency.*

*Available of structures and infrastructures like as hospitals public health center the place of bearing a child integrated health service dispensaries medicine store etc they all as health equipment increasing and supporting quality live of people.*

*Total of hospital at Toba Regency in 2019 are 2 (two) which located at 2 Sub District Balige and Porsea. While the other health facilities like as 19 of public health center, 181 of village health center, 13 of clinic and health center, 16 of dispensary and 36 of drugstore.*

*Total of health worker at Toba Regency in 2020 are 709 peoples. The total there are 104 of medical*

tersebut sebanyak 104 orang tenaga medis, 145 orang tenaga keperawatan, 440 tenaga kebidanan, dan 20 orang tenaga kefarmasian. Selain itu jumlah dokter yang terdapat di Kabupaten Toba sebanyak 94 orang yang terdiri dari dokter umum sebanyak 45 orang, dokter gigi sebanyak 15 orang, dan dokter spesialis sebanyak 44 orang.

Jumlah pasangan usia subur (PUS) di Kabupaten Toba tahun 2020 sebesar 24.937 pasangan. Dari jumlah tersebut terdapat 2.374 akseptor baru, dan berdasarkan jenis akseptor aktif yang digunakan terdapat 2.699 akseptor IUD, 3.627 akseptor MO, 4.492 akseptor implant, 4.028 akseptor suntik, 3.730 akseptor pil, dan 1.881 akseptor kondom.

Sesuai dengan falsafah negara pelayanan kehidupan beragama dan kepercayaan terhadap Tuhan Yang Maha Esa

*personnel, 145 of nursing personnel, 440 midwifery personnel, and 20 of pharmacy personnel. While the other doctor in Toba Regency are 94 doctors like as general doctor are 45 doctors, teeth doctor are 15 doctors, and specialist doctor are 44 doctors.*

*Total of age eligible couples at Toba Regency in 2020 are 24 937. Of that total there are 2,374 couples as new family planning participants, and based the type of contraceptive used where as 2,699 of IUD acceptors 3,627 of MO acceptors, 4,492 of implant acceptors, 3,730 of injection acceptors, 2,848 of pil acceptors and 1,881 of condom acceptors.*

*Based on state foundation the service of religious life and belief to Almighty God continually developed and improved to build*

senantiasa dikembangkan dan ditingkatkan untuk membina kehidupan masyarakat dan mengatasi berbagai masalah sosial budaya yang mungkin dapat menghambat kemajuan bangsa.

Jumlah rumah ibadah menurut jenis rumah ibadah tahun 2020 di Kabupaten Toba sebagai berikut : gereja Protestan sebanyak 445 gereja, gereja Katolik sebanyak 64 gereja, 44 mesjid, mushola sebanyak 1.

Selain itu di tahun 2020 terdapat sekitar 182.853 umat beragama Kristen dan 15.673 umat beragama Khatolik. Umat yang beragama Muslim sebanyak 12.615, Hindu 6 orang, Budha 65 orang, Konghucu 2 orang dan lainnya 3.061 orang.

Jumlah kelahiran yang terdaftar pada Kantor Catatan Sipil tahun 2020 sebanyak 8.266 kelahiran mengalami penurunan sekitar 18,14 persen dibanding tahun 2019. Sementara jumlah

*community life and overcome a variety of socio cultural issues that may impede the progress of the nation.*

*Number of worship by kind worship in 2020 at Toba Regency as like that; 445 of Protestant Church, 64 of Catholic's, 44 Mosques and 1 of mushola.*

*Other than in 2020 there is about 182,853 population of Protestan and 15.673 of Chatolic. Other than, Moeslem are 12,615, Hindu 6 people, Budha 65 peoples, Konghucu 2 peoples, and others 3,061 peoples.*

*Number of birth that listed at Civil Noted Office Toba Regency in 2020 are 8,266 decrease about 18.14 percent than 2019. Whereas numbers of marriage certificate are 1.703 and number of divorced certificated are 15.*

perkawinan yang terdaftar pada Kantor Catatan Sipil tahun 2020 sebanyak 1.703 perkawinan dan jumlah perceraian yang terdaftar pada Kantor Catatan Sipil tahun 2020 sebanyak 15.

Aktivitas masyarakat untuk berkumpul dan berorganisasi berdasarkan jenis organisasi yang terdaftar pada Kantor Kesatuan Bangsa Kabupaten Toba menurun pada tahun 2020.

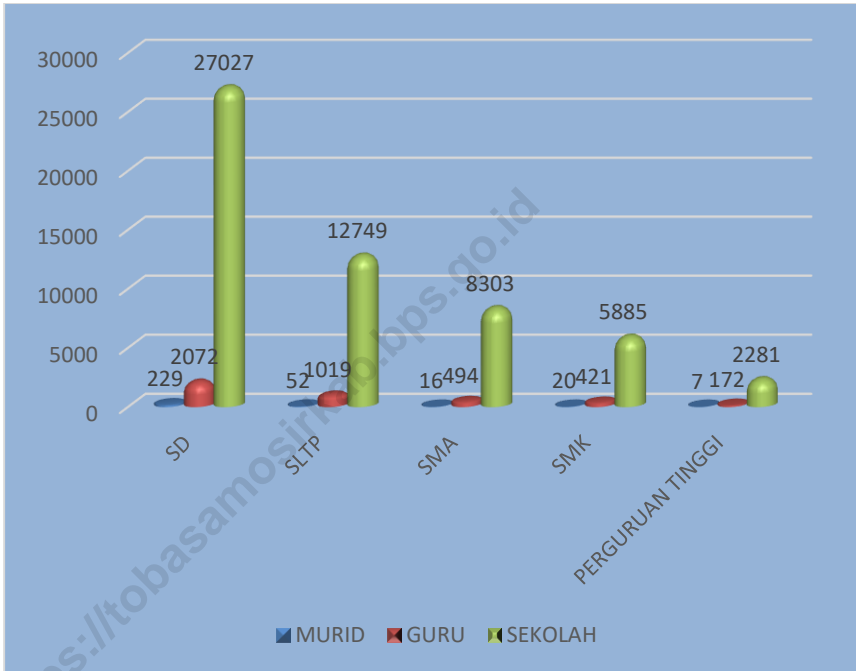
Jumlah partai politik yang terdaftar sebagai partai peserta pemilu 2020 di Kabupaten Toba sebanyak 16 partai. Jumlah organisasi kemasyarakatan (ormas) tahun 2019 sebanyak 87 organisasi.

*People activity to gather and organize based on sort of organization registered at Unity Nation Office of Toba Regency showing decrease in 2020.*

*Total of politic party registered as participate party in general election in 2020 are 16 party. Number of community organization are 87 in 2019.*

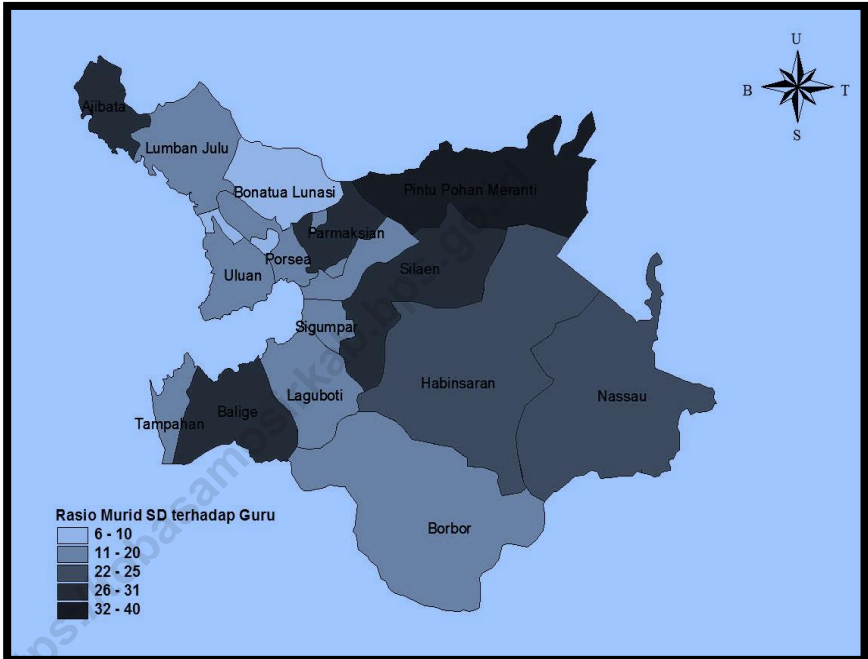
**Gambar : 4.1 Jumlah Sekolah Guru dan Murid Menurut Tingkat Pendidikan, 2020/2021**

*Figure Number of Schools Teachers and Pupils by Education Level 2020/2021*



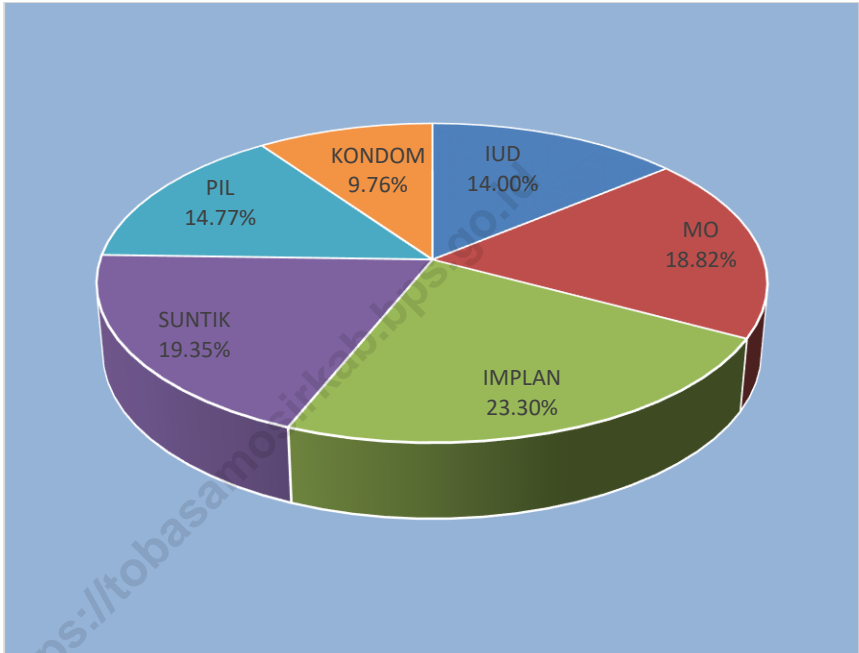
**Gambar : 4.2 Rasio Murid Sekolah Dasar Terhadap Guru Menurut Kecamatan, 2020/2021**

*Figure Ratio of Pupils in Elementary School to Teachers by Sub District 2020/2021*



**Gambar : 4.3 Persentase Akseptor Aktif Menurut Jenis Alat Kontrasepsi Yang Dipakai, 2020**

*Figure Percentage of Active Acceptor by Type of Contraceptive Used 2020*





## 4.1 Pendidikan/ Education

**Tabel :** 4.1.1. Jumlah Sekolah, Guru, Murid Taman Kanan-Kanak (TK) di Bawah Kementerian Pendidikan dan Kebudayaan Menurut Kecamatan di Kabupaten Toba , 2020  
**Table** *Number of Schools, Teachers, and Pupils In Kindergarten Under The Ministry of Education and Culture by Sub District in Toba Regency, 2020*

Kecamatan/ Sub District	Sekolah/Schools		
	Negeri/ Public	Swasta/ Private	Jumlah/ Total
(1)	(2)	(3)	(4)
01 Balige	1	35	36
02 Tampahan	-	6	6
03 Laguboti	-	22	22
04 Habinsaran	-	14	14
05 Borbor	-	12	12
06 Nassau	-	8	8
07 Silaen	-	18	18
08 Sigumpar	-	8	8
09 Porsea	2	11	13
10 Pintu Pohan Meranti	-	8	8
11 Siantar Narumonda	-	6	6
12 Parmaksian	1	12	13
13 Lumban Julu	2	7	9
14 Uluan	-	12	12
15 Ajibata	-	6	6
16 Bonatua Lunasi	-	5	5
<b>Toba</b>	<b>6</b>	<b>190</b>	<b>196</b>

Catatan/Note: <sup>1</sup> Jumlah guru termasuk kepala sekolah dan guru/The total of teachers including headmaster and teacher

Source : Kementerian Pendidikan dan Kebudayaan, Data Semester Ganjil / Ministry of Education and Culture, Odd Semester Data

**Tabel : 4.1.1. Lanjutan/  
Table Continued**

Kecamatan/ Sub District	Guru <sup>1</sup> / Teachers <sup>1</sup>		
	Negeri/ Public	Swasta/ Private	Jumlah/ Total
(1)	(2)	(3)	(4)
01 Balige	7	88	95
02 Tampahan	-	12	12
03 Laguboti	-	52	52
04 Habinsaran	-	30	30
05 Borbor	-	22	22
06 Nassau	-	15	15
07 Silaen	-	60	60
08 Sigumpar	-	25	25
09 Porsea	12	36	48
10 Pintu Pohan Meranti	-	12	12
11 Siantar Narumonda	-	11	11
12 Parmaksian	3	25	28
13 Lumban Julu	8	17	25
14 Uluan	-	22	22
15 Ajibata	-	13	13
16 Bonatua Lunasi	-	8	8
<b>Toba</b>	<b>30</b>	<b>448</b>	<b>478</b>

Catatan/Note: <sup>1</sup> Jumlah guru termasuk kepala sekolah dan guru/The total of teachers including headmaster and teacher

Source : Kementerian Pendidikan dan Kebudayaan, Data Semester Ganjil / Ministry of Education and Culture, Odd Semester Data

**Tabel : 4.1.1. Lanjutan/  
Table Continued**

Kecamatan/ Sub District	Murid/Pupils		
	Negeri/ Public	Swasta/ Private	Jumlah/ Total
(1)	(2)	(3)	(4)
01 Balige	85	1 091	1 176
02 Tampahan	-	132	132
03 Laguboti	-	665	665
04 Habinsaran	-	317	317
05 Borbor	-	218	218
06 Nassau	-	197	197
07 Silaen	-	417	417
08 Sigumpar	-	189	189
09 Porsea	188	283	471
10 Pintu Pohan Meranti	-	214	214
11 Siantar Narumonda	-	157	157
12 Parmaksian	15	457	472
13 Lumban Julu	75	185	260
14 Uluan	-	332	332
15 Ajibata	-	133	133
16 Bonatua Lunasi	-	133	133
<b>Toba</b>	<b>363</b>	<b>5120</b>	<b>5 483</b>

Catatan/Note: <sup>1</sup> Jumlah guru termasuk kepala sekolah dan guru/*The total of teachers including headmaster and teacher*

Source : Kementerian Pendidikan dan Kebudayaan, Data Semester Ganjil / *Ministry of Education and Culture, Odd Semester Data*

**Tabel : 4.1.2. Jumlah Sekolah, Guru, Murid Raudatul Athfal(RA) di Bawah Kementrian Agama Menurut Kecamatan di Kabupaten Toba , 2020/2021**  
*Number of Schools, Teachers, and Pupils In Raudatul Athfal (RA) Under The Ministry of Religious Affairs by Sub District in Toba Regency, 2020/2021*

Kecamatan/ Sub District	Sekolah/ Schools	Guru/ Teachers	Siswa/ Pupils
(1)	(2)	(3)	(4)
01 Balige	-	-	-
02 Tampahan	-	-	-
03 Laguboti	-	-	-
04 Habinsaran	-	-	-
05 Borbor	-	-	-
06 Nassau	-	-	-
07 Silaen	-	-	-
08 Sigumpar	-	-	-
09 Porsea	-	-	-
10 Pintu Pohan Meranti	1	5	28
11 Siantar Narumonda	-	-	-
12 Parmaksian	-	-	-
13 Lumban Julu	-	-	-
14 Uluan	-	-	-
15 Ajibata	-	-	-
16 Bonatua Lunasi	-	-	-
<b>Toba</b>	<b>1</b>	<b>5</b>	<b>28</b>

Catatan/Note: <sup>1</sup> Jumlah guru termasuk kepala sekolah dan guru/*The total number of teachers including headmaster and teacher*

Source : Kementrian Agama,, Data Semester Ganjil / *Ministry of Religious Affairs, Odd Semester Data*

**Tabel : 4.1.3. Jumlah Sekolah, Guru, Murid Sekolah Dasar (SD) di Bawah Kementerian Pendidikan dan Kebudayaan Menurut Kecamatan di Kabupaten Toba , 2020/2021**  
***Number of Schools, Teachers, and Pupils In Primary Schools Under The Ministry of Education and Culture by Sub District in Toba Regency, 2020/2021***

Kecamatan/ Sub District	Sekolah/Schools		
	Negeri/ Public	Swasta/ Private	Jumlah/ Total
(1)	(2)	(3)	(4)
01 Balige	26	6	32
02 Tampahan	6	-	6
03 Laguboti	17	-	17
04 Habinsaran	26	1	27
05 Borbor	12	-	12
06 Nassau	15	-	15
07 Silaen	20	2	22
08 Sigumpar	9	-	9
09 Porsea	12	2	14
10 Pintu Pohan Meranti	10	1	11
11 Siantar Narumonda	7	1	8
12 Parmaksian	8	1	9
13 Lumban Julu	13	-	13
14 Uluan	14	-	14
15 Ajibata	9	1	10
16 Bonatua Lunasi	7	1	8
<b>Toba</b>	<b>211</b>	<b>16</b>	<b>227</b>

Catatan/Note: <sup>1</sup> Jumlah guru termasuk kepala sekolah dan guru/The total of teachers including headmaster and teacher

Source : Kementerian Pendidikan dan Kebudayaan, Data Semester Ganjil / Ministry of Education and Culture, Odd Semester Data

**Tabel : 4.1.3. Lanjutan/  
Table Continued**

Kecamatan/ Sub District	Guru <sup>1</sup> / Teachers <sup>1</sup>		
	Negeri/ Public	Swasta/ Private	Jumlah/ Total
(1)	(2)	(3)	(4)
01 Balige	259	109	368
02 Tampahan	62	-	62
03 Laguboti	179	-	179
04 Habinsaran	225	-	225
05 Borbor	94	-	94
06 Nassau	123	-	123
07 Silaen	154	21	175
08 Sigumpar	82	-	82
09 Porsea	132	6	138
10 Pintu Pohan Meranti	83	6	89
11 Siantar Narumonda	59	6	65
12 Parmaksian	89	-	89
13 Lumban Julu	113	-	113
14 Uluan	107	-	107
15 Ajibata	72	-	72
16 Bonatua Lunasi	53	-	53
<b>Toba</b>	<b>1 886</b>	<b>148</b>	<b>2 034</b>

Catatan/Note: <sup>1</sup> Jumlah guru termasuk kepala sekolah dan guru/The total of teachers including headmaster and teacher

Source : Kementerian Pendidikan dan Kebudayaan, Data Semester Ganjil / Ministry of Education and Culture, Odd Semester Data

**Tabel : 4.1.3. Lanjutan/  
Table Continued**

Kecamatan/ Sub District	Murid/Pupils		
	Negeri/ Public	Swasta/ Private	Jumlah/ Total
(1)	(2)	(3)	(4)
01 Balige	3 324	2 213	5 537
02 Tampahan	608	-	608
03 Laguboti	2 612	-	2 612
04 Habinsaran	2 202	241	2 443
05 Borbor	1 201	-	1 201
06 Nassau	1 247	-	1 247
07 Silaen	1 693	405	2 098
08 Sigumpar	821	-	821
09 Porsea	1 564	266	1 830
10 Pintu Pohan Meranti	945	142	1 087
11 Siantar Narumonda	869	39	908
12 Parmaksian	1 004	646	1 650
13 Lumban Julu	1 364	-	1 364
14 Uluan	1 330	-	1 330
15 Ajibata	840	96	936
16 Bonatua Lunasi	548	334	882
<b>Toba</b>	<b>22 172</b>	<b>4 382</b>	<b>26 554</b>

Catatan/Note: <sup>1</sup> Jumlah guru termasuk kepala sekolah dan guru/The total of teachers including headmaster and teacher

Source : Kementerian Pendidikan dan Kebudayaan, Data Semester Ganjil / Ministry of Education and Culture, Odd Semester Data

**Tabel : 4.1.4. Jumlah Sekolah, Guru, Murid Madrasah Ibtidaiyah (MI) di Bawah Kementerian Agama Menurut Kecamatan di Kabupaten Toba , 2020/2021**  
*Number of Schools, Teachers, and Pupils Madrasah Ibtidaiyah(MI) Under The Ministry of Religious Affairs by Sub District in Toba Regency, 2020/2021*

Kecamatan/ Sub District	Sekolah/Schools		
	Negeri/ Public	Swasta/ Private	Jumlah/ Total
(1)	(2)	(3)	(4)
01 Balige	-	1	1
02 Tampahan	-	-	-
03 Laguboti	-	-	-
04 Habinsaran	-	-	-
05 Borbor	-	-	-
06 Nassau	-	-	-
07 Silaen	-	-	-
08 Sigumpar	-	-	-
09 Porsea	1	-	1
10 Pintu Pohan Meranti	-	-	-
11 Siantar Narumonda	-	-	-
12 Parmaksian	-	-	-
13 Lumban Julu	-	-	-
14 Uluan	-	-	-
15 Ajibata	-	-	-
16 Bonatua Lunasi	-	-	-
<b>Toba</b>	<b>1</b>	<b>1</b>	<b>2</b>

Catatan/Note: <sup>1</sup> Jumlah guru termasuk kepala sekolah dan guru/The total of teachers including headmaster and teacher  
 Sumber/ Source : Kementerian Agama, Data Semester Ganjil / Ministry of Religious Affairs, Odd Semester Data



**Tabel : 4.1.4. Lanjutan/  
Table Continued**

Kecamatan/ Sub District	Guru <sup>1</sup> / Teachers <sup>1</sup>		
	Negeri/ Public	Swasta/ Private	Jumlah/ Total
(1)	(2)	(3)	(4)
01 Balige	-	19	19
02 Tampahan	-	-	-
03 Laguboti	-	-	-
04 Habinsaran	-	-	-
05 Borbor	-	-	-
06 Nassau	-	-	-
07 Silaen	-	-	-
08 Sigumpar	-	-	-
09 Porsea	19	-	19
10 Pintu Pohan Meranti	-	-	-
11 Siantar Narumonda	-	-	-
12 Parmaksian	-	-	-
13 Lumban Julu	-	-	-
14 Uluan	-	-	-
15 Ajibata	-	-	-
16 Bonatua Lunasi	-	-	-
<b>Toba</b>	<b>19</b>	<b>19</b>	<b>38</b>

Catatan/Note: <sup>1</sup> Jumlah guru termasuk kepala sekolah dan guru/The total  
Sumber/ of teachers including headmaster and teacher

Source : Kementerian Agama, Data Semester Ganjil / Ministry of  
Religious Affairs, Odd Semester Data

**Tabel : 4.1.4. Lanjutan/  
Table Continued**

Kecamatan/ Sub District	Murid/Pupils		
	Negeri/ Public	Swasta/ Private	Jumlah/ Total
(1)	(2)	(3)	(4)
01 Balige	-	248	248
02 Tampahan	-	-	-
03 Laguboti	-	-	-
04 Habinsaran	-	-	-
05 Borbor	-	-	-
06 Nassau	-	-	-
07 Silaen	-	-	-
08 Sigumpar	-	-	-
09 Porsea	225	-	225
10 Pintu Pohan Meranti	-	-	-
11 Siantar Narumonda	-	-	-
12 Parmaksian	-	-	-
13 Lumban Julu	-	-	-
14 Uluan	-	-	-
15 Ajibata	-	-	-
16 Bonatua Lunasi	-	-	-
<b>Toba</b>	<b>225</b>	<b>248</b>	<b>473</b>

Catatan/Note: <sup>1</sup> Jumlah guru termasuk kepala sekolah dan guru/The total of teachers including headmaster and teacher

Source : Kementerian Agama, Data Semester Ganjil / Ministry of Religious Affairs, Odd Semester Data

**Tabel : 4.1.5. Jumlah Sekolah, Guru, Murid Sekolah Menengah Pertama (SMP) di Bawah Kementrian Pendidikan dan Kebudayaan Menurut Kecamatan di Kabupaten Toba , 2020/2021**

*Number of Schools, Teachers, and Pupils In Junior High School Under The Ministry of Education and Culture by Sub District in Toba Regency, 2020/2021*

Kecamatan/ Sub District	Sekolah/Schools		
	Negeri/ Public	Swasta/ Private	Jumlah/ Total
(1)	(2)	(3)	(4)
01 Balige	6	2	8
02 Tampahan	1	-	1
03 Laguboti	4	-	4
04 Habinsaran	5	1	6
05 Borbor	2	-	2
06 Nassau	3	-	3
07 Silaen	5	-	5
08 Sigumpar	2	-	2
09 Porsea	2	-	2
10 Pintu Pohan Meranti	4	1	5
11 Siantar Narumonda	2	1	3
12 Parmaksian	1	1	2
13 Lumban Julu	2	-	2
14 Uluan	2	-	2
15 Ajibata	2	-	2
16 Bonatua Lunasi	1	1	2
<b>Toba</b>	<b>44</b>	<b>7</b>	<b>51</b>

Catatan/Note: <sup>1</sup> Jumlah guru termasuk kepala sekolah dan guru/The total Sumber/ of teachers including headmaster and teacher

Source : Kementrian Pendidikan dan Kebudayaan, Data Semester Ganjil / Ministry of Education and Culture, Odd Semester Data

**Tabel : 4.1.5. Lanjutan/  
Table Continued**

Kecamatan/ Sub District	Guru <sup>1</sup> / Teachers <sup>1</sup>		
	Negeri/ Public	Swasta/ Private	Jumlah/ Total
(1)	(2)	(3)	(4)
01 Balige	172	32	204
02 Tampahan	24	-	24
03 Laguboti	111	-	111
04 Habinsaran	86	14	100
05 Borbor	34	-	34
06 Nassau	61	-	61
07 Silaen	83	-	83
08 Sigumpar	38	-	38
09 Porsea	73	-	73
10 Pintu Pohan Meranti	48	12	60
11 Siantar Narumonda	41	-	41
12 Parmaksian	21	-	21
13 Lumban Julu	48	-	48
14 Uluan	32	-	32
15 Ajibata	33	-	33
16 Bonatua Lunasi	36	-	36
<b>Toba</b>	<b>941</b>	<b>58</b>	<b>999</b>

Catatan/Note: <sup>1</sup> Jumlah guru termasuk kepala sekolah dan guru/The  
Sumber/ total of teachers including headmaster and teacher  
Source : Kementrian Pendidikan dan Kebudayaan, Data  
Semester Ganjil / Ministry of Education and Culture,  
Odd Semester Data

**Tabel : 4.1.5. Lanjutan/  
Table Continued**

	Kecamatan/ Sub District	Murid/Pupils		
		Negeri/ Public	Swasta/ Private	Jumlah/ Total
	(1)	(2)	(3)	(4)
01	Balige	2 275	949	3 224
02	Tampahan	308	-	308
03	Laguboti	546	-	546
04	Habinsaran	1 044	254	1 298
05	Borbor	467	-	467
06	Nassau	595	-	595
07	Silaen	935	-	935
08	Sigumpar	474	-	474
09	Porsea	1 147	-	1 147
10	Pintu Pohan Meranti	468	95	563
11	Siantar Narumonda	418	37	455
12	Parmaksian	221	337	558
13	Lumban Julu	692	-	692
14	Uluan	505	-	505
15	Ajibata	333	-	333
16	Bonatua Lunasi	362	199	561
	<b>Toba</b>	<b>10 698</b>	<b>1 871</b>	<b>12 569</b>

Catatan/Note: <sup>1</sup> Jumlah guru termasuk kepala sekolah dan guru/The  
Sumber/ total of teachers including headmaster and teacher  
Source : Kementerian Pendidikan dan Kebudayaan, Data  
Semester Ganjil / Ministry of Education and Culture,  
Odd Semester Data

**Tabel : 4.1.6. Jumlah Sekolah, Guru, Murid Madrasah Tsanawiyah (MTs) di Bawah Kementerian Agama Menurut Kecamatan di Kabupaten Toba , 2020/2021**  
*Number of Schools, Teachers, and Pupils Madrasah Tsanawiyah(MTs) Under The Ministry of Religious Affairs by Sub District in Toba Regency, 2020/2021*

Kecamatan/ Sub District	Sekolah/Schools		
	Negeri/ Public	Swasta/ Private	Jumlah/ Total
(1)	(2)	(3)	(4)
01 Balige	1	-	1
02 Tampahan	-	-	-
03 Laguboti	-	-	-
04 Habinsaran	-	-	-
05 Borbor	-	-	-
06 Nassau	-	-	-
07 Silaen	-	-	-
08 Sigumpar	-	-	-
09 Porsea	-	-	-
10 Pintu Pohan Meranti	-	-	-
11 Siantar Narumonda	-	-	-
12 Parmaksian	-	-	-
13 Lumban Julu	-	-	-
14 Uluan	-	-	-
15 Ajibata	-	-	-
16 Bonatua Lunasi	-	-	-
<b>Toba</b>	<b>1</b>	<b>0</b>	<b>1</b>

Catatan/Note: <sup>1</sup> Jumlah guru termasuk kepala sekolah dan guru/  
 Sumber/ *total of teachers including headmaster and teacher*  
 Source : *Kementerian Agama, Data Semester Ganjil / Ministry of Religious Affairs, Odd Semester Data*

**Tabel : 4.1.6. Lanjutan/  
Table Continued**

Kecamatan/ Sub District	Guru <sup>1</sup> / Teachers <sup>1</sup>		
	Negeri/ Public	Swasta/ Private	Jumlah/ Total
(1)	(2)	(3)	(4)
01 Balige	20	-	20
02 Tampahan	-	-	-
03 Laguboti	-	-	-
04 Habinsaran	-	-	-
05 Borbor	-	-	-
06 Nassau	-	-	-
07 Silaen	-	-	-
08 Sigumpar	-	-	-
09 Porsea	-	-	-
10 Pintu Pohan Meranti	-	-	-
11 Siantar Narumonda	-	-	-
12 Parmaksian	-	-	-
13 Lumban Julu	-	-	-
14 Uluan	-	-	-
15 Ajibata	-	-	-
16 Bonatua Lunasi	-	-	-
<b>Toba</b>	<b>20</b>	<b>0</b>	<b>20</b>

Catatan/Note: <sup>1</sup> Jumlah guru termasuk kepala sekolah dan guru/The  
Sumber/ total of teachers including headmaster and teacher  
Source : Kementrian Agama, Data Semester Ganjil / Ministry of  
Religious Affairs, Odd Semester Data

**Tabel : 4.1.6. Lanjutan/  
Table Continued**

Kecamatan/ Sub District	Murid/Pupils		
	Negeri/ Public	Swasta/ Private	Jumlah/ Total
(1)	(2)	(3)	(4)
01 Balige	180	-	180
02 Tampahan	-	-	-
03 Laguboti	-	-	-
04 Habinsaran	-	-	-
05 Borbor	-	-	-
06 Nassau	-	-	-
07 Silaen	-	-	-
08 Sigumpar	-	-	-
09 Porsea	-	-	-
10 Pintu Pohan Meranti	-	-	-
11 Siantar Narumonda	-	-	-
12 Parmaksian	-	-	-
13 Lumban Julu	-	-	-
14 Uluan	-	-	-
15 Ajibata	-	-	-
16 Bonatua Lunasi	-	-	-
<b>Toba</b>	<b>180</b>	<b>0</b>	<b>180</b>

Catatan/Note: <sup>1</sup> Jumlah guru termasuk kepala sekolah dan guru/The total of teachers including headmaster and teacher

Source : Kementerian Agama, Data Semester Ganjil / Ministry of Religious Affairs, Odd Semester Data



**Tabel : 4.1.7. Jumlah Sekolah, Guru, Murid Sekolah Menengah Atas (SMA) di Bawah Kementerian Pendidikan dan Kebudayaan Menurut Kecamatan di Kabupaten Toba , 2020/2021**  
**Number of Schools, Teachers, and Pupils In Senior High School Under The Ministry of Education and Culture by Sub District in Toba Regency, 2020/2021**

Kecamatan/ Sub District	Sekolah/Schools		
	Negeri/ Public	Swasta/ Private	Jumlah/ Total
(1)	(2)	(3)	(4)
01 Balige	2	1	3
02 Tampahan	1	-	1
03 Laguboti	1	2	3
04 Habinsaran	1	-	1
05 Borbor	1	-	1
06 Nassau	-	-	-
07 Silaen	1	-	1
08 Sigumpar	-	-	-
09 Porsea	-	-	-
10 Pintu Pohan Meranti	1	-	1
11 Siantar Narumonda	1	-	1
12 Parmaksian	1	-	1
13 Lumban Julu	1	-	1
14 Uluan	1	-	1
15 Ajibata	1	-	1
16 Bonatua Lunasi	-	-	-
<b>Toba</b>	<b>13</b>	<b>3</b>	<b>16</b>

Catatan/Note: <sup>1</sup> Jumlah guru termasuk kepala sekolah dan guru/The total of teachers including headmaster and teacher

Source : Kementerian Pendidikan dan Kebudayaan, Data Semester Ganjil / Ministry of Education and Culture, Odd Semester Data

**Tabel : 4.1.7. Lanjutan/  
Table Continued**

Kecamatan/ Sub District	Guru <sup>1</sup> / Teachers <sup>1</sup>		
	Negeri/ Public	Swasta/ Private	Jumlah/ Total
(1)	(2)	(3)	(4)
01 Balige	106	37	143
02 Tampahan	13	-	13
03 Laguboti	48	42	90
04 Habinsaran	39	-	39
05 Borbor	24	-	24
06 Nassau	-	-	-
07 Silaen	36	-	36
08 Sigumpar	-	-	-
09 Porsea	-	-	-
10 Pintu Pohan Meranti	13	-	13
11 Siantar Narumonda	48	-	48
12 Parmaksian	14	-	14
13 Lumban Julu	33	-	33
14 Uluau	28	-	28
15 Ajibata	13	-	13
16 Bonatua Lunasi	-	-	-
<b>Toba</b>	<b>415</b>	<b>79</b>	<b>494</b>

Catatan/Note: <sup>1</sup> Jumlah guru termasuk kepala sekolah dan guru/The total of teachers including headmaster and teacher

Source : Kementerian Pendidikan dan Kebudayaan, Data Semester Ganjil / Ministry of Education and Culture, Odd Semester Data

**Tabel : 4.1.7. Lanjutan/  
Table Continued**

	Kecamatan/ Sub District	Murid/Pupils		
		Negeri/ Public	Swasta/ Private	Jumlah/ Total
	(1)	(2)	(3)	(4)
01	Balige	1 860	886	2 746
02	Tampahan	53	-	53
03	Laguboti	786	514	1 300
04	Habinsaran	833	-	833
05	Borbor	412	-	412
06	Nassau	-	-	-
07	Silaen	668	-	668
08	Sigumpar	-	-	-
09	Porsea	-	-	-
10	Pintu Pohan Meranti	128	-	128
11	Siantar Narumonda	843	-	843
12	Parmaksian	178	-	178
13	Lumban Julu	478	-	478
14	Uluan	515	-	515
15	Ajibata	149	-	149
16	Bonatua Lunasi	-	-	-
	<b>Toba</b>	<b>6 903</b>	<b>1 400</b>	<b>8 303</b>

Catatan/Note: <sup>1</sup> Jumlah guru termasuk kepala sekolah dan guru/*The total Sumber/ of teachers including headmaster and teacher*

Source : Kementerian Pendidikan dan Kebudayaan, Data Semester Ganjil / *Ministry of Education and Culture, Odd Semester Data*

**Tabel : 4.1.8. Jumlah Sekolah, Guru, Murid Sekolah Menengah Kejuruan (SMK) di Bawah Kementrian Pendidikan dan Kebudayaan Menurut Kecamatan di Kabupaten Toba , 2020/2021**

*Number of Schools, Teachers, and Pupils In Vocational High School Under The Ministry of Education and Culture by Sub District in Toba Regency, 2020/2021*

Kecamatan/ Sub District	Sekolah/Schools		
	Negeri/ Public	Swasta/ Private	Jumlah/ Total
(1)	(2)	(3)	(4)
01 Balige	2	5	7
02 Tampahan	-	-	-
03 Laguboti	1	3	4
04 Habinsaran	1	-	1
05 Borbor	-	-	-
06 Nassau	1	-	1
07 Silaen	-	-	-
08 Sigumpar	1	-	1
09 Porsea	-	4	4
10 Pintu Pohan Meranti	-	1	1
11 Siantar Narumonda	-	-	-
12 Parmaksian	-	-	-
13 Lumban Julu	1	-	1
14 Uluan	-	-	-
15 Ajibata	-	-	-
16 Bonatua Lunasi	-	-	-
<b>Toba</b>	<b>7</b>	<b>13</b>	<b>20</b>

Catatan/Note: <sup>1</sup> Jumlah guru termasuk kepala sekolah dan guru/*The total of teachers including headmaster and teacher*  
 Sumber/ Source : Kementrian Pendidikan dan Kebudayaan, Data Semester Ganjil / *Ministry of Education and Culture, Odd Semester Data*

**Tabel : 4.1.8. Lanjutan/  
Table Continued**

Kecamatan/ Sub District	Guru <sup>1</sup> / Teachers <sup>1</sup>		
	Negeri/ Public	Swasta/ Private	Jumlah/ Total
(1)	(2)	(3)	(4)
01 Balige	182	49	231
02 Tampahan	-	-	-
03 Laguboti	50	35	85
04 Habinsaran	7	-	7
05 Borbor	-	-	-
06 Nassau	13	-	13
07 Silaen	-	-	-
08 Sigumpar	14	-	14
09 Porsea	-	36	36
10 Pintu Pohan Meranti	-	8	8
11 Siantar Narumonda	-	-	-
12 Parmaksian	-	-	-
13 Lumban Julu	27	-	27
14 Uluan	-	-	-
15 Ajobata	-	-	-
16 Bonatua Lunasi	-	-	-
<b>Toba</b>	<b>293</b>	<b>128</b>	<b>421</b>

Catatan/Note: <sup>1</sup> Jumlah guru termasuk kepala sekolah dan guru/The total of teachers including headmaster and teacher

Source : Kementerian Pendidikan dan Kebudayaan, Data Semester Ganjil / Ministry of Education and Culture, Odd Semester Data

**Tabel : 4.1.8. Lanjutan/  
Table Continued**

Kecamatan/ Sub District	Murid/Pupils		
	Negeri/ Public	Swasta/ Private	Jumlah/ Total
(1)	(2)	(3)	(4)
01 Balige	2 518	681	3 199
02 Tampahan	-	-	-
03 Laguboti	938	394	1 332
04 Habinsaran	39	-	39
05 Borbor	-	-	-
06 Nassau	171	-	171
07 Silaen	-	-	-
08 Sigumpar	76	-	76
09 Porsea	-	416	416
10 Pintu Pohan Meranti	-	206	206
11 Siantar Narumonda	-	-	-
12 Parmaksian	-	-	-
13 Lumban Julu	446	-	446
14 Uluan	-	-	-
15 Ajibata	-	-	-
16 Bonatua Lunasi	-	-	-
<b>Toba</b>	<b>4 188</b>	<b>1 697</b>	<b>5 885</b>

Catatan/Note: <sup>1</sup> Jumlah guru termasuk kepala sekolah dan guru/  
The total of teachers including headmaster and teacher  
Sumber/ : Kementerian Pendidikan dan Kebudayaan, Data Semester  
Ganjil / Ministry of Education and Culture, Odd Semester  
Data

**Tabel : 4.1.9. Jumlah Desa<sup>1</sup>/Kelurahan yang Memiliki Fasilitas Sekolah Menurut Kecamatan dan Tingkat Pendudukan, 2014,2019,2020**  
**Number of Villages<sup>1</sup> Having Educational Facilities by Sub District and Educational Level, 2014,2019,2020**

Kecamatan/ Sub District	Sekolah Dasar/Primary School		
	2014	2019	2020
(1)	(2)	(3)	(4)
01 Balige	20	20	31
02 Tampahan	5	5	6
03 Laguboti	16	14	19
04 Habinsaran	19	20	27
05 Borbor	12	11	12
06 Nassau	3	10	16
07 Silaen	17	17	22
08 Sigumpar	9	9	9
09 Porsea	12	12	13
10 Pintu Pohan Meranti	7	7	11
11 Siantar Narumonda	7	8	8
12 Parmaksian	8	8	9
13 Lumban Julu	10	10	13
14 Uluan	13	13	14
15 Ajibata	8	8	10
16 Bonatua Lunasi	7	7	8
<b>Toba</b>	<b>173</b>	<b>179</b>	<b>228</b>

Catatan/Note: <sup>1</sup>Desa pada tabel ini termasuk Unit Permukiman Transmigrasi (UPT) yang masih dibina oleh Kementerian terkait dan nigari di Provinsi Sumatera Barat/*Villages in this table include Transmigration Settlement Unit which is still fostered by the relevant ministries and the nigari in the Province of Sumatera Barat*

Sumber/  
Source : BPS- Pendataan Potensi Desa (Podes) / BPS- Statistics Indonesia, Village Potential Data Collection

**Tabel : 4.1.9. Lanjutan/  
Table Continued**

Kecamatan/ Sub District	SMP/Junior High School		
	2014	2019	2020
(1)	(2)	(3)	(4)
01 Balige	6	6	7
02 Tampahan	1	1	1
03 Laguboti	3	3	4
04 Habinsaran	4	5	6
05 Borbor	2	2	2
06 Nassau	-	3	3
07 Silaen	4	4	5
08 Sigumpar	2	3	2
09 Porsea	2	3	3
10 Pintu Pohan Meranti	2	4	5
11 Siantar Narumonda	2	2	3
12 Parmaksian	2	3	2
13 Lumban Julu	2	2	2
14 Uluan	2	2	2
15 Ajibata	2	2	2
16 Bonatua Lunasi	1	1	1
<b>Toba</b>	<b>37</b>	<b>46</b>	

Catatan/Note: <sup>1</sup>Desa pada tabel ini termasuk Unit Permukiman Transmigrasi (UPT) yang masih dibina oleh Kementerian terkait dan nigari di Provinsi Sumatera Barat/*Villages in this table include Transmigration Settlement Unit which is still fostered by the relevant ministries and the nigari in the Province of Sumatera Barat*

Sumber/  
Source : BPS- Pendataan Potensi Desa (Podes) / BPS- Statistics Indonesia, Village Potential Data Collection



**Tabel : 4.1.9. Lanjutan/  
Table Continued**

Kecamatan/ Sub District	SMA/Senior High School		
	2014	2019	2020
(1)	(2)	(3)	(4)
01 Balige	3	2	3
02 Tampahan	1	–	1
03 Laguboti	2	3	3
04 Habinsaran	1	1	1
05 Borbor	-	-	1
06 Nassau	-	–	-
07 Silaen	1	1	1
08 Sigumpar	-	–	-
09 Porsea	-	–	-
10 Pintu Pohan Meranti	1	1	1
11 Siantar Narumonda	1	1	1
12 Parmaksian	1	1	1
13 Lumban Julu	-	–	-
14 Uluan	1	1	1
15 Ajibata	1	1	1
16 Bonatua Lunasi	-	1	1
<b>Toba</b>	<b>13</b>	<b>14</b>	

Catatan/Note: <sup>1</sup>Desa pada tabel ini termasuk Unit Permukiman Transmigrasi (UPT) yang masih dibina oleh Kementerian terkait dan nigari di Provinsi Sumatera Barat/*Villages in this table include Transmigration Settlement Unit which is still fostered by the relevant ministries and the nigari in the Province of Sumatera Barat*

Sumber/  
Source : BPS- Pendataan Potensi Desa (Podes) / BPS- Statistics Indonesia, Village Potential Data Collection

**Tabel : 4.1.9. Lanjutan/  
Table Continued**

Kecamatan/ Sub District	SMK/Vocational High School		
	2014	2019	2020
(1)	(2)	(3)	(4)
01 Balige	3	3	5
02 Tampahan	-	1	-
03 Laguboti	3	3	3
04 Habinsaran	-	2	1
05 Borbor	-	-	-
06 Nassau	-	1	1
07 Silaen	-	-	-
08 Sigumpar	1	1	1
09 Porsea	2	1	2
10 Pintu Pohan Meranti	1	1	1
11 Siantar Narumonda	-	-	-
12 Parmaksian	-	1	1
13 Lumban Julu	1	1	1
14 Uluan	-	-	-
15 Ajibata	-	-	-
16 Bonatua Lunasi	-	-	-
<b>Toba</b>	<b>11</b>	<b>15</b>	

Catatan/Note: <sup>1</sup>Desa pada tabel ini termasuk Unit Permukiman Transmigrasi (UPT) yang masih dibina oleh Kementerian terkait dan nigari di Provinsi Sumatera Barat/*Villages in this table include Transmigration Settlement Unit which is still fostered by the relevant ministries and the nigari in the Province of Sumatera Barat*

Sumber/  
Source : BPS- Pendataan Potensi Desa (Podes) / BPS- Statistics Indonesia, Village Potential Data Collection

**Tabel : 4.1.9. Lanjutan/  
Table Continued**

Kecamatan/ Sub District	Perguruan Tinggi/University		
	2014	2019	2020
(1)	(2)	(3)	(4)
01 Balige	1	1	2
02 Tampahan	-	-	-
03 Laguboti	3	3	4
04 Habinsaran	-	-	-
05 Borbor	-	-	-
06 Nassau	-	-	-
07 Silaen	1	1	1
08 Sigumpar	-	-	-
09 Porsea	-	-	-
10 Pintu Pohan Meranti	-	-	-
11 Siantar Narumonda	-	-	-
12 Parmaksian	-	-	-
13 Lumban Julu	-	-	-
14 Uluan	-	-	-
15 Ajibata	-	-	-
16 Bonatua Lunasi	-	-	-
<b>Toba</b>	<b>5</b>	<b>5</b>	<b>5</b>

Catatan/Note: <sup>1</sup>Desa pada tabel ini termasuk Unit Permukiman Transmigrasi (UPT) yang masih dibina oleh Kementerian terkait dan nigari di Provinsi Sumatera Barat/*Villages in this table include Transmigration Settlement Unit which is still fostered by the relevant ministries and the nigari in the Province of Sumatera Barat*

Sumber/  
Source : BPS- Pendataan Potensi Desa (Podes) / BPS- Statistics Indonesia, Village Potential Data Collection

**Tabel : 4.1.10 Jumlah Sekolah Guru dan Murid Menurut Tingkat Pendidikan, 2020/2021**  
**Number of Schools Teachers and Pupils by Education Level, 2020/2021**

Tingkat Pendidikan/ Education Level		Tahun Ajar/Teaching Year 2020/2021
(1)		(2)
1	PAUD dan TK /PAUD and Kindegarten	
	a. Sekolah/Schools	197
	b. Guru/Teachers	483
	c. Murid/Pupils	5 511
2	SD /Primary School	
	d. Sekolah/Schools	229
	e. Guru/Teachers	2 072
	f. Murid/Pupils	
3	SMP/Junior High School	
	a. Sekolah/Schools	52
	b. Guru/Teachers	1 019
	c. Murid/Pupils	12 749
4	SMA/Senior High School	
	a. Sekolah/Schools	16
	b. Guru/Teachers	494
	c. Murid/Pupils	8 303
5	SMK/Vocational Senior High School	
	a. Sekolah/Schools	20
	b. Guru/Teachers	421
	c. Murid/Pupils	5 885
6	Akademi/Academy	
	a. Akademi/Academy	7
	b. Dosen/Lecturer	172
	c. Mahasiswa/Pupils	2 281

Sumber/  
Source : Kementerian Pendidikan dan Kebudayaan dan Akademi di Kabupaten Toba/  
Ministry of Education and Culture and Academic in Toba Regency

**Tabel : 4.1.11. Jumlah Perpustakaan Sekolah Menurut Kecamatan, 2020**  
**Table** **2020**  
**Number of School Library by Sub District, 2020**

Kecamatan/ Sub District	Sekolah Dasar/ Primary School	SMP/Junior High School
(1)	(2)	(3)
01 Balige	26	7
02 Tampahan	4	1
03 Laguboti	15	3
04 Habinsaran	18	5
05 Borbor	13	1
06 Nassau	6	3
07 Silaen	13	4
08 Sigumpar	7	2
09 Porsea	7	4
10 Pintu Pohan Meranti	6	2
11 Siantar Narumonda	7	2
12 Parmaksian	7	3
13 Lumban Julu	13	2
14 Uluan	12	2
15 Ajibata	5	2
16 Bonatua Lunasi	5	1
<b>Jumlah/Total</b>	<b>2019</b>	<b>44</b>
	<b>2018</b>	<b>45</b>

Sumber/ : Dinas Pendidikan Kabupaten Toba/  
 Source : Education Office of Toba Regency

**Tabel : 4.1.12 Jumlah Perpustakaan/Taman Bacaan Masyarakat Menurut Kecamatan di Kabupaten Toba, 2019-2020**  
**Number of Garden Reading by Sub District in Toba Regency, 2019-2020**

Kecamatan/ Sub District		2019	2020
(1)		(2)	(3)
01	Balige	6	6
02	Tampahan	-	-
03	Laguboti	3	3
04	Habinsaran	-	-
05	Borbor	-	-
06	Nassau	-	-
07	Silaen	-	-
08	Sigumpar	1	1
09	Porsea	1	1
10	Pintu Pohan Meranti	-	-
11	Siantar Narumonda	-	-
12	Parmaksian	-	-
13	Lumban Julu	1	1
14	Uluan	1	1
15	Ajibata	-	-
16	Bonatua Lunasi	1	1
<b>Jumlah/Total</b>		<b>14</b>	<b>14</b>

Sumber/ Dinas Perpustakaan dan Kearsipan Kabupaten Toba/  
 Source : Library and Arcivers Office of Toba Regency

**Tabel : 4.1.13 Jumlah Perpustakaan/Taman Bacaan Masyarakat Menurut Jenis, 2019-2020**  
**Number of Garden Reading by Type, 2019-2020**

	Jenis/ Type	2019	2020
	(1)	(2)	(3)
01	Perpustakaan Umum/ Public Library	1	1
02	Perpustakaan Khusus/ Special Library	2	2
03	Perpusatakaan Perguruan Tinggi/ College Library	3	3
04	Perpustakaan Desa/ Village Library	1	1
05	Taman Bacaan Masyarakat/ Public Reading Garden	3	3
06	Komunitas Baca/ Reading Community	2	2
07	Mobil Pintar/ Smart Car	1	1
08	Perpustakaan Keliling/ Mobile Library	1	1
	<b>Jumlah/Total</b>	<b>14</b>	<b>14</b>

Sumber/  
Source : Dinas Perpustakaan dan Kearsipan Kabupaten Toba/  
Library and Arcivers Office of Toba Regency

**Tabel : 4.1.14 Jumlah Mahasiswa Dosen dan Rasio Mahasiswa Terhadap Dosen di Institut Teknologi DEL Program D-3, 2002/2003 – 2020/2021**  
**Number of Student Lecturer and Ratio of Student to Lecturer at DEL Informatica Institute, 2002/2003 – 2020/2021**

Tahun/ Year	Mahasiswa/ Student	Dosen/ Lecturer	Rasio Mahasiswa Thdp Dosen/ Ratio of Student to Lecturers
(1)	(2)	(3)	(4)
2002 / 2003	147	20	7,4
2003 / 2004	209	22	9,5
2004 / 2005	192	20	9,6
2005 / 2006	169	24	7,0
2006 / 2007	176	29	6,1
2007 / 2008	196	29	6,8
2008 / 2009	191	14	13,6
2009 / 2010	192	22	8,7
2010 / 2011	200	22	9,1
2011 / 2012	225	28	8,0
2012 / 2014	273	26	10,5
2013 / 2014	341	32	10,6
2014 / 2015	761	41	18,6
2015 / 2016	837	48	17,9
2016 / 2017	244	11	22,2
2017 / 2018	219	14	15,6
2018 / 2019	220	14	15,7
2019 / 2020	291	15	19,4
2020 / 2021	314	18	17,4

Sumber/ Institut Teknologi DEL /  
 Source : DEL Informatica Institute



**Tabel : 4.1.15 Jumlah Mahasiswa Dosen dan Rasio Mahasiswa Terhadap Dosen di Institut Teknologi DEL Program D-4, 2013/2014 – 2020/2021**  
**Number of Student Lecturer and Ratio of Student to Lecturer at DEL Informatica Institute, 2013/2014 – 2020/2021**

Tahun/ Year	Mahasiswa/ Student	Dosen/ Lecturer	Rasio Mahasiswa Thdp Dosen/ Ratio of Student to Lecturers
(1)	(2)	(3)	(4)
2013 / 2014	30	8	3,7
2014 / 2015	107	6	17,8
2015 / 2016	148	6	24,7
2016 / 2017	167	6	27,8
2017 / 2018	124	7	17,7
2018 / 2019	114	7	16,2
2019 / 2020	177	8	22,1
2020 / 2021	236	11	21,4

Sumber/  
Source : Institut Teknologi DEL /  
DEL Informatica Institute

**Tabel : 4.1.16 Jumlah Mahasiswa Dosen dan Rasio Mahasiswa Terhadap Dosen di Institut Teknologi DEL Program S1, 2014/2017 – 2020/2021**  
***Number of Student Lecturer and Ratio of Student to Lecturer at DEL Informatica Institute, 2014/2017 – 2020/2021***

Tahun/ Year	Mahasiswa/ Student	Dosen/ Lecturer	Rasio Mahasiswa Thdp Dosen/ Ratio of Student to Lecturers
(1)	(2)	(3)	(4)
2014 / 2015	191	23	8,3
2015 / 2016	442	31	14,2
2016 / 2017	690	39	17,7
2017 / 2018	947	46	20,6
2018 / 2019	940	53	17,7
2019 / 2020	758	52	14,6
2020 / 2021	900	68	13,2

Sumber/ Institut Teknologi DEL /  
 Source : DEL Informatica Institute

**Tabel : 4.1.17. Jumlah Mahasiswa Dosen dan Rasio Mahasiswa Terhadap Dosen di Sekolah Tinggi Ilmu Kesehatan Arjuna Program D3 Keperawatan, 2006/2007 - 2020/2021**  
**Number of Student Lecturer and Ratio of Student to Lecturer at High School Arjuna,2006/2007-2020/2021**

Tahun/ Year	Mahasiswa/ Student	Dosen/ Lecturer	Rasio Mahasiswa Thdp Dosen/ Ratio of Student to Lecturers
(1)	(2)	(3)	(4)
2006 / 2007	106	10	10,6
2007 / 2008	149	14	10,6
2008 / 2009	208	11	18,9
2009 / 2010	202	10	20,2
2010 / 2011	154	13	11,8
2011 / 2012	175	36	4,8
2012 / 2014	159	36	4,4
2013 / 2014	122	40	3,0
2014 / 2015	93	25	3,7
2015 / 2016	84	25	3,4
2016 / 2017	77	25	3,08
2017 / 2018	81	26	3,11
2018 / 2019	82	20	4,1
2019 / 2020	85	15	5,6
2020 / 2021	96	15	6,4

Sumber/ Source : Sekolah Tinggi Ilmu Kesehatan Arjuna/  
 High School Nurses Academy of Arjuna

**Tabel : 4.1.18. Jumlah Mahasiswa Dosen dan Rasio Mahasiswa Terhadap Dosen di Sekolah Tinggi Ilmu Kesehatan Arjuna Program D3 Farmasi, 2008/2009 -2020/2021**  
**Table** **Number of Student Lecturer and Ratio of Student to Lecturer at High School Arjuna,2008/2009-2020/2021**

Tahun/ Year	Mahasiswa/ Student	Dosen/ Lecturer	Rasio Mahasiswa Thdp Dosen/ Ratio of Student to Lecturers
(1)	(2)	(3)	(4)
2008 / 2009	55	10	5,5
2009 / 2010	105	15	7,0
2010 / 2011	146	15	9,7
2011 / 2012	119	13	9,1
2012 / 2013	103	17	6,1
2013 / 2014	89	17	5,2
2014 / 2015	95	26	3,7
2015 / 2016	96	28	3,4
2016 / 2017	126	27	4,6
2017 / 2018	156	27	5,7
2018 / 2019	162	15	10,8
2019 / 2020	127	15	8,5
2020 / 2021	102	17	6,0

Sumber/  
Source : Sekolah Tinggi Ilmu Kesehatan Arjuna/  
High School Nurses Academy of Arjuna

**Tabel : 4.1.19** Jumlah Mahasiswa Dosen dan Rasio Mahasiswa Terhadap Dosen di Sekolah Tinggi Ilmu Kesehatan Arjuna Program S1 Farmasi, 2020/2021  
**Table** Number of Student Lecturer and Ratio of Student to Lecturer at High School Arjuna, 2020/2021

Tahun/ Year	Mahasiswa/ Student	Dosen/ Lecturer	Rasio Mahasiswa Thdp Dosen/ Ratio of Student to Lecturers
(1)	(2)	(3)	(4)
2019 / 2020	25	8	3,1
2020 / 2021	70	8	8,8

Sumber/  
Source : Sekolah Tinggi Ilmu Kesehatan Arjuna/  
High School Nurses Academy of Arjuna

**Tabel : 4.1.20. Jumlah Mahasiswa Dosen dan Rasio Mahasiswa Terhadap Dosen di Akademi Keperawatan HKBP, 2006/2007 - 2020/2021**  
**Number of Student Lecturer and Ratio of Student to Lecturer at HKBP Nurses Academy, 2006/2007 - 2020/2021**

Tahun/ Year	Mahasiswa/ Student	Dosen/ Lecturer	Rasio Mahasiswa Thdp Dosen/ Ratio of Student to Lecturers
(1)	(2)	(3)	(4)
2006 / 2007	125	8	15,62
2007 / 2008	128	8	16,00
2008 / 2009	132	21	6,28
2009 / 2010	162	8	20,30
2010 / 2011	106	10	10,60
2011 / 2012	138	8	17,25
2012 / 2013	142	8	17,75
2013 / 2014	141	10	14,10
2014 / 2015	115	19	6,05
2015 / 2016	113	5	22,60
2016 / 2017	135	7	19,28
2017 / 2018	140	7	20,00
2018 / 2019	142	7	20,28
2019 / 2020	142	7	20,28
2020 / 2021	148	5	29,60

Sumber/ Akademi Keperawatan HKBP/  
 Source : Nurses Academy of HKBP

**Tabel : 4.1.21. Jumlah Mahasiswa Dosen dan Rasio Mahasiswa Terhadap Dosen di Sekolah Tinggi Diakones HKBP, 2006/2007 – 2020/2021**  
**Number of Student Lecturer and Ratio of High School HKBP Diakones, 2006/2007 – 2020/2021**

T a h u n/ Year	Mahasiswa/ Student	D o s e n/ Lecturer	Rasio Mahasiswa Thdp Dosen/ Ratio of Student to Lecturers
(1)	(2)	(3)	(4)
2006 / 2007	46	14	3,3
2007 / 2008	51	12	4,3
2008 / 2009	52	10	5,2
2009 / 2010	56	12	4,7
2010 / 2011	52	13	4,0
2011 / 2012	53	11	4,8
2012 / 2013	50	13	3,8
2013 / 2014	51	15	3,5
2014 / 2015	56	16	3,5
2015 / 2016	62	14	4,4
2016 / 2017	87	14	6,2
2017 / 2018	98	16	6,1
2018 / 2019	108	7	15,4
2019 / 2020	119	7	17,0
2020 / 2021	121	8	15,1

Sumber/  
Source : Sekolah Tinggi Diakones HKBP/  
Diakones School of HKBP

**Tabel : 4.1.22. Jumlah Mahasiswa Dosen dan Rasio Mahasiswa Terhadap Dosen di Sekolah Bibelvrouw, 2006/2007 – 2020/2021**  
*Number of Student Lecturer and Ratio of Student to Lecturer at Bibelvrouw School, 2006/2007 – 2020/2021*

Tahun/ Year	Mahasiswa/ Student	Dosen/ Lecturer	Rasio Mahasiswa Thdp Dosen/ Ratio of Student to Lecturers
(1)	(2)	(3)	(4)
2006 / 2007	77	7	11,00
2007 / 2008	87	8	10,90
2008 / 2009	92	9	10,20
2009 / 2010	97	5	19,40
2010 / 2011	91	6	15,20
2011 / 2012	85	10	8,50
2012 / 2013	84	10	8,40
2013 / 2014	79	10	7,90
2014 / 2015	108	13	8,30
2015 / 2016	115	11	10,40
2016 / 2017	111	11	10,09
2017 / 2018	165	14	11,78
2018 / 2019	217	17	12,76
2019 / 2020	254	14	18,14
2020 / 2021	274	14	19,57

Sumber/ : Sekolah Bibelvrouw HKBP/  
 /Source : Bibelvrouw School of HKBP



**Tabel : 4.1.23 . Jumlah Mahasiswa Dosen dan Rasio Mahasiswa Terhadap Dosen di Sekolah Tinggi Theologi Reformed Injili Lumbator (STTRIL), 2014/2015-2020/2021**  
**Number of Student Lecturer and Ratio of Student to Lecturer at STTRIL School, 2014/2015 – 2020/2021**

Tahun/ Year	Mahasiswa/ Student	Dosen/ Lecturer	Rasio Mahasiswa Thdp Dosen/ Ratio of Student to Lecturers
(1)	(2)	(3)	(4)
2014 / 2015	56	19	2,95
2015 / 2016	52	21	2,53
2016 / 2017	60	21	2,85
2017 / 2018	54	14	3,85
2018 / 2019	46	14	3,28
2019 / 2020	38	13	2,92
2020 / 2021	20	8	2,5

Sumber/  
Source : Sekolah Tinggi Theologi Reformed Injili Lumbator /  
STTRIL School

4.2 Kesehatan/ *Healthy*

**Tabel : 4.2.1 Jumlah Desa<sup>1</sup>/Kelurahan yang Memiliki Sarana Kesehatan Menurut Kecamatan, 2014,2018,2020**  
*Number of Villages<sup>1</sup> Having Health Facilities by Sub District Level, 2014,,2018,2020*

Kecamatan/ Sub District	Rumah Sakit/Hospital		
	2014	2018	2020
(1)	(2)	(3)	(4)
01 Balige	1	1	1
02 Tampahan	-	-	-
03 Laguboti	1	-	-
04 Habinsaran	-	-	-
05 Borbor	-	-	-
06 Nassau	-	-	-
07 Silaen	-	-	-
08 Sigumpar	-	-	-
09 Porsea	1	1	1
10 Pintu Pohan Meranti	-	-	-
11 Siantar Narumonda	-	-	-
12 Parmaksian	-	-	-
13 Lumban Julu	-	-	-
14 Uluan	-	-	-
15 Ajibata	-	-	-
16 Bonatua Lunasi	-	-	-
<b>Toba</b>	<b>3</b>	<b>3</b>	<b>2</b>

Catatan/*Note*: <sup>1</sup>Desa pada tabel ini termasuk Unit Permukiman Transmigrasi (UPT) yang masih dibina oleh Kementerian terkait dan nigari di Provinsi Sumatera Barat/*Villages in this table include Transmigration Settlement Unit which is still fostered by the relevant ministries and the nigari in the Province of Sumatera Barat*

Sumber/  
*Source* : BPS- Pendataan Potensi Desa (Podes) / *BPS- Statistics Indonesia, Village Potential Data Collection*

**Tabel : 4.2.1 Lanjutan/  
Table Continued**

Kecamatan/ Sub District	Rumah Sakit Bersalin/Maternity Hospital		
	2014	2018	2020
(1)	(5)	(6)	(7)
01 Balige	-	-	-
02 Tampahan	-	-	-
03 Laguboti	-	-	-
04 Habinsaran	-	-	-
05 Borbor	-	-	-
06 Nassau	-	-	-
07 Silaen	-	-	-
08 Sigumpar	-	-	-
09 Porsea	-	-	-
10 Pintu Pohan Meranti	-	-	-
11 Siantar Narumonda	-	-	-
12 Parmaksian	-	-	-
13 Lumban Julu	-	-	-
14 Uluan	-	-	-
15 Ajibata	-	-	-
16 Bonatua Lunasi	-	-	-
<b>Toba</b>	<b>0</b>	<b>0</b>	<b>0</b>

Catatan/Note: <sup>1</sup>Desa pada tabel ini termasuk Unit Permukiman Transmigrasi (UPT) yang masih dibina oleh Kementerian terkait dan nigari di Provinsi Sumatera Barat/*Villages in this table include Transmigration Settlement Unit which is still fostered by the relevant ministries and the nigari in the Province of Sumatera Barat*

Sumber/  
Source : BPS- Pendataan Potensi Desa (Podes) / BPS- Statistics Indonesia, Village Potential Data Collection

**Tabel : 4.2.1 Lanjutan/  
Table Continued**

Kecamatan/ Sub District	Poliklinik/ <i>Polyclinic</i>		
	2014	2018	2020
(1)	(8)	(9)	(10)
01 Balige	3	2	4
02 Tampahan	-	-	-
03 Laguboti	-	-	-
04 Habinsaran	1	-	1
05 Borbor	-	-	-
06 Nassau	-	-	-
07 Silaen	1	1	1
08 Sigumpar	1	-	-
09 Porsea	1	1	1
10 Pintu Pohan Meranti	1	1	-
11 Siantar Narumonda	-	-	-
12 Parmaksian	1	1	1
13 Lumban Julu	-	-	-
14 Uluan	-	-	1
15 Ajibata	-	-	-
16 Bonatua Lunasi	-	-	-
<b>Toba</b>	<b>9</b>	<b>6</b>	<b>9</b>

Catatan/*Note*: <sup>1</sup>Desa pada tabel ini termasuk Unit Permukiman Transmigrasi (UPT) yang masih dibina oleh Kementerian terkait dan nigari di Provinsi Sumatera Barat/*Villages in this table include Transmigration Settlement Unit which is still fostered by the relevant ministries and the nigari in the Province of Sumatera Barat*

Sumber/  
*Source* : BPS- Pendataan Potensi Desa (Podes) / *BPS- Statistics Indonesia, Village Potential Data Collection*

**Tabel : 4.2.1 Lanjutan/  
Table Continued**

Kecamatan/ Sub District	Puskesmas/Public Health Center		
	2014	2018	2020
(1)	(11)	(12)	(13)
01 Balige	2	2	2
02 Tampahan	1	1	1
03 Laguboti	1	1	1
04 Habinsaran	1	1	1
05 Borbor	1	1	1
06 Nassau	1	1	1
07 Silaen	1	1	1
08 Sigumpar	1	1	1
09 Porsea	1	1	1
10 Pintu Pohan Meranti	1	1	1
11 Siantar Narumonda	1	1	1
12 Parmaksian	1	1	1
13 Lumban Julu	2	2	2
14 Uluan	2	2	2
15 Ajibata	1	1	1
16 Bonatua Lunasi	1	1	1
<b>Toba</b>	<b>19</b>	<b>19</b>	<b>19</b>

Catatan/Note: <sup>1</sup>Desa pada tabel ini termasuk Unit Permukiman Transmigrasi (UPT) yang masih dibina oleh Kementerian terkait dan nigari di Provinsi Sumatera Barat/*Villages in this table include Transmigration Settlement Unit which is still fostered by the relevant ministries and the nigari in the Province of Sumatera Barat*

Sumber/  
Source : BPS- Pendataan Potensi Desa (Podes) / BPS- Statistics Indonesia, Village Potential Data Collection

**Tabel : 4.2.1 Lanjutan/  
Table Continued**

Kecamatan/ Sub District		Puskesmas Pembantu/ Subsidiary of Public Health Center		
		2014	2018	2020
(1)		(14)	(15)	(16)
01	Balige	7	5	5
02	Tampahan	-	-	-
03	Laguboti	4	4	4
04	Habinsaran	3	4	4
05	Borbor	1	1	1
06	Nassau	1	1	1
07	Silaen	2	2	2
08	Sigumpar	1	1	1
09	Porsea	1	1	1
10	Pintu Pohan Meranti	2	2	2
11	Siantar Narumonda	2	2	2
12	Parmaksian	1	2	2
13	Lumban Julu	-	-	-
14	Uluan	3	3	2
15	Ajibata	2	2	2
16	Bonatua Lunasi	-	-	1
<b>Toba</b>		<b>30</b>	<b>30</b>	<b>30</b>

Catatan/Note: <sup>1</sup> Desa pada tabel ini termasuk Unit Permukiman Transmigrasi (UPT) yang masih dibina oleh Kementerian terkait dan nigari di Provinsi Sumatera Barat/*Villages in this table include Transmigration Settlement Unit which is still fostered by the relevant ministries and the nigari in the Province of Sumatera Barat*

Sumber/  
Source : BPS- Pendataan Potensi Desa (Podes) / BPS- Statistics Indonesia, Village Potential Data Collection

**Tabel : 4.2.1 Lanjutan/  
Table Continued**

Kecamatan/ Sub District		Apotek/ Pharmacy		
		2014	2018	2020
(1)		(17)	(18)	(19)
01	Balige	7	4	8
02	Tampahan	-	-	-
03	Laguboti	1	1	1
04	Habinsaran	-	-	-
05	Borbor	-	-	-
06	Nassau	-	-	-
07	Silaen	-	-	1
08	Sigumpar	1	-	-
09	Porsea	3	3	6
10	Pintu Pohan Meranti	-	-	-
11	Siantar Narumonda	-	-	-
12	Parmaksian	-	-	-
13	Lumban Julu	-	-	-
14	Uluan	-	-	-
15	Ajibata	1	1	1
16	Bonatua Lunasi	-	1	1
<b>Toba</b>		<b>13</b>	<b>10</b>	<b>18</b>

Catatan/Note: <sup>1</sup>Desa pada tabel ini termasuk Unit Permukiman Transmigrasi (UPT) yang masih dibina oleh Kementerian terkait dan nagari di Provinsi Sumatera Barat/*Villages in this table include Transmigration Settlement Unit which is still fostered by the relevant ministries and the nagari in the*

Sumber/  
Source : *Province of Sumatera Barat*

BPS- Pendataan Potensi Desa (Podes) / *BPS- Statistics Indonesia, Village Potential Data Collection*

**Tabel : 4.2.2 Jumlah Tenaga Kesehatan Menurut Kecamatan, 2020**  
**Number of Health Workers by Sub District, 2020**

**Table**

Kecamatan/ Sub District		Dokter Doctor	Perawat Nurse	Bidan Midwife	Farmasi Pharmaceu tical	Ahli Gizi Nutri sionist
(1)		(2)	(3)	(4)	(5)	(6)
01.	Balige	9	18	72	3	3
02.	Tampahan	3	8	20	1	1
03.	Laguboti	6	16	36	3	2
04.	Habinsaran	2	17	28	2	1
05.	Borbor	1	7	17	1	2
06.	Nassau	2	9	23	0	1
07.	Silaen	3	13	30	1	1
08.	Sigumpar	1	9	18	1	2
09.	Porsea	3	5	27	1	2
10.	Pintu Pohan Meranti	2	6	26	1	2
11.	Siantar Narumonda	1	2	22	1	1
12.	Parmaksian	3	7	25	1	1
13.	Lumban Julu	5	7	29	2	4
14.	Uluan	3	4	33	1	2
15.	Ajibata	3	11	20	1	2
16.	Bonatua Lunasi	2	6	14	0	2
<b>Jumlah/Total</b>		<b>49</b>	<b>145</b>	<b>440</b>	<b>20</b>	<b>29</b>

Sumber/ Dinas Kesehatan Kabupaten Toba/  
 Source : Public of Health Office in Toba Regency



**Tabel : 4.2.3 Jumlah Rumah Sakit Umum, Rumah Sakit Khusus, Rumah Sakit Bersalin dan Puskesmas Menurut Kecamatan, 2019-2020**  
**Table**  
**Number of General Hospital, Special Hospital, Maternity Hospital, and Public Health Center, 2019-2020**

Kecamatan Sub District	Rumah Sakit Umum General Hospital		Rumah Sakit Rehabilitasi Rehabilitation Hospital	
	2019	2020	2019	2020
(1)	(2)	(3)	(4)	(5)
01. Balige	1	1	-	-
02. Tampahan	-	-	-	-
03. Laguboti	-	-	1	1
04. Habinsaran	-	-	-	-
05. Borbor	-	-	-	-
06. Nassau	-	-	-	-
07. Silaen	-	-	-	-
08. Sigumpar	-	-	-	-
09. Porsea	1	1	-	-
10. Pintu Pohan Meranti	-	-	-	-
11. Siantar Narumonda	-	-	-	-
12. Parmaksian	-	-	-	-
13. Lumban Julu	-	-	-	-
14. Uluan	-	-	-	-
15. Ajibata	-	-	-	-
16. Bonatua Lunasi	-	-	-	-
<b>Toba</b>	<b>2</b>	<b>2</b>	<b>1</b>	<b>1</b>

Sumber/ Dinas Kesehatan Kabupaten Toba/  
 Source : Public of Health Office in Toba Regency

**Tabel : 4.2.3 Lanjutan/  
Continued**

**Table**

Kecamatan <i>Sub District</i>	Rumah Sakit Bersalin <i>Maternity Hospital</i>		Puskesmas <i>Public Health Center</i>	
	2019	2020	2019	2020
(1)	(2)	(3)	(4)	(5)
01. Balige	-	-	2	2
02. Tampahan	-	-	1	1
03. Laguboti	-	-	1	1
04. Habinsaran	-	-	1	1
05. Borbor	-	-	1	1
06. Nassau	-	-	1	1
07. Silaen	-	-	1	1
08. Sigumpar	-	-	1	1
09. Porsea	-	-	1	1
10. Pintu Pohan Meranti	-	-	1	1
11. Siantar Narumonda	-	-	1	1
12. Parmaksian	-	-	1	1
13. Lumban Julu	-	-	2	2
14. Uluan	-	-	2	2
15. Ajibata	-	-	1	1
16. Bonatua Lunasi	-	-	1	1
<b>Toba</b>	<b>0</b>	<b>0</b>	<b>19</b>	<b>19</b>

Sumber/ Dinas Kesehatan Kabupaten Toba/  
Source : Public of Health Office in Toba Regency

**Tabel : 4.2.3 Lanjutan/  
Continued**

**Table**

Kecamatan <i>Sub District</i>	Klinik/Balai Kesehatan		Posyandu	
	<i>Medical Clinic</i>		<i>Integrated Service Post</i>	
	2019	2020	2019	2020
(1)	(2)	(3)	(4)	(5)
01. Balige	4	5	-	54
02. Tampahan	-	-	-	8
03. Laguboti	2	2	-	35
04. Habinsaran	1	-	-	32
05. Borbor	1	-	-	15
06. Nassau	-	-	-	20
07. Silaen	-	-	-	26
08. Sigumpar	-	-	-	10
09. Porsea	2	2	-	19
10. Pintu Pohan Meranti	1	1	-	11
11. Siantar Narumonda	-	-	-	14
12. Parmaksian	1	1	-	12
13. Lumban Julu	-	-	-	17
14. Uluan	-	-	-	21
15. Ajibata	-	-	-	12
16. Bonatua Lunasi	-	-	-	12
<b>Toba</b>	<b>12</b>	<b>13</b>	<b>0</b>	<b>318</b>

Sumber/ Dinas Kesehatan Kabupaten Toba/  
Source : Public of Health Office in Toba Regency

**Tabel : 4.2.3 Lanjutan/  
Continued**  
**Table**

Kecamatan <i>Sub District</i>	Puskesmas Pembantu <i>Public Health Sub Center</i>		Poskesdes <i>Village Maternity</i>	
	2019	2020	2019	2020
(1)	(2)	(3)	(4)	(5)
01. Balige	6	6	21	24
02. Tampahan	-	-	8	8
03. Laguboti	4	4	16	20
04. Habinsaran	4	4	23	19
05. Borbor	1	1	14	15
06. Nassau	1	1	12	11
07. Silaen	2	2	14	16
08. Sigumpar	1	1	8	8
09. Porsea	1	1	4	5
10. Pintu Pohan Meranti	2	2	5	5
11. Siantar Narumonda	3	2	5	5
12. Parmaksian	2	2	7	7
13. Lumban Julu	-	-	11	11
14. Uluan	3	3	14	15
15. Ajibata	2	2	6	5
16. Bonatua Lunasi	-	-	7	7
<b>Toba</b>	<b>32</b>	<b>31</b>	<b>175</b>	<b>181</b>

Sumber/ Dinas Kesehatan Kabupaten Toba/  
Source : Public of Health Office in Toba Regency

**Tabel : 4.2.3 Lanjutan/  
Continued**

**Table**

Kecamatan <i>Sub District</i>	Apotek		Toko Obat	
	2019	2020	2019	2020
(1)	(2)	(3)	(4)	(5)
01. Balige	4	5	8	8
02. Tampahan	-	-	-	-
03. Laguboti	1	1	4	4
04. Habinsaran	-	-	4	5
05. Borbor	-	-	2	2
06. Nassau	-	-	-	-
07. Silaen	-	-	4	3
08. Sigumpar	-	-	2	1
09. Porsea	8	9	5	5
10. Pintu Pohan Meranti	-	-	-	-
11. Siantar Narumonda	-	-	2	2
12. Parmaksian	-	-	-	-
13. Lumban Julu	-	-	3	3
14. Uluan	-	-	-	-
15. Ajibata	1	1	1	1
16. Bonatua Lunasi	-	-	2	2
<b>Toba</b>	<b>14</b>	<b>16</b>	<b>37</b>	<b>36</b>

Sumber/ Dinas Kesehatan Kabupaten Toba/  
Source : Public of Health Office in Toba Regency

**Tabel : 4.2.4 Jumlah Dokter Menurut Unit Kerja, 2020**  
**Number of State Physicians by Work Unit, 2020**

**Table**

	Unit Kerja/ Work Unit	Umum/ General	Gigi/ Dentist	Spesialis/ Specialist
	(1)	(2)	(3)	(4)
01.	Puskesmas/ <i>Public Health Center</i>	37	12	-
02.	Rumah Sakit/ <i>Hospital</i>	18	3	44
<b>Jumlah/Total</b>		<b>45</b>	<b>15</b>	<b>44</b>

Sumber/ *Dinas Kesehatan Kabupaten Toba/*  
 Source : *Health Service of Toba Regency*

<https://tobasamosirkab.go.id>

**Tabel :** 4.2.5. Jumlah Kasus 10 Penyakit Terbanyak di Kabupaten Toba, 2020**Table** *Number of Cases of the 10 Most Diseases in Toba Regency, 2020*

Jenis Penyakit / Kind of Disease		Jumlah Kasus/ Number of Cases
(1)		(2)
1.	Infeksi Akut Lain pada saluran pernafasan bagian atas	8 651
2.	Dyspepsia/Tukak Lambung	7 615
3.	Tekanan Darah Tinggi	6 767
4.	Febris	4 306
5.	Diare	4 051
6.	Penyakit Pada Sistem Otot & Jaringan Pengikat	4 306
7.	Diabetes Melitus	3 277
8.	Penyakit Kulit Alergi	2 947
9.	Kecelakaan dan Ruda Paksa	2 787
10.	Asma	2 272
<b>Jumlah/Total</b>		<b>46 979</b>

Sumber/  
Source : Dinas Kesehatan Kabupaten Toba/  
Health Service of Toba Regency

**Tabel : 4.2.6. Jumlah Bayi Lahir Bayi Berat Badan Lahir Rendah (BBLR) BBLR Dirujuk dan Bergizi Buruk Menurut Kecamatan, 2020**  
**Table**  
**Number of Births babies with Low Birth Weights (LBW) Treated LBW and Malnutrition Cases by Sub District, 2020**

Kecamatan/ Sub District	Bayi Lahir/ Births	BBLR/ LBW		Gizi Buruk/ Malnutrition
		Jumlah/ Total	Dirujuk/ Treated	
(1)	(2)	(3)	(4)	(5)
01. Balige	688	-	-	1
02. Tampahan	75	1	1	-
03. Laguboti	317	1	1	-
04. Habinsaran	274	2	2	-
05. Borbor	146	-	-	-
06. Nassau	193	-	-	-
07. Silaen	212	-	-	1
08. Sigumpar	131	1	1	-
09. Porsea	250	2	2	-
10. Pintu Pohan Meranti	139	2	2	-
11. Siantar Narumonda	118	-	-	-
12. Parmaksian	191	-	-	-
13. Lumban Julu	200	-	-	-
14. Uluan	154	-	-	-
15. Ajibata	161	-	-	-
16. Bonatua Lunasi	99	-	-	-
<b>Jumlah/Total</b>	<b>3 348</b>	<b>9</b>	<b>9</b>	<b>2</b>

Sumber/  
Source : Dinas Kesehatan Kabupaten Toba/  
Health Service of Toba Regency



**Tabel : 4.2.7. Jumlah Ibu Hamil Melakukan Kunjungan K1 Melakukan Kunjungan K4 Kurang Energi Kronis(KEK) dan Mendapat Tablet Zat Besi (Fe) , 2011-2020**  
**Table**  
**Number of Pregnant Women Those with One Visit and Four Visits of Antenatal Care Chronic Energy Deficiency (CED) and Receiving Iron Supplement, 2011-2020**

Tahun/ Years	Jumlah Ibu Hamil/ Pregnant Woman	Melakukan Kunjungan K1/ One Visit	Melakukan Kunjungan K4/ Four Visits	Kurang Energi Kronis (KEK)/ Chronic Energy Deficiency (CED)	Mendapat Zat Besi (Fe)/ Receiving Iron Supplement
(1)	(2)	(3)	(4)	(5)	(6)
2011	4 695	4 540	4 064	50	2 509
2012	4 017	3 883	3 746	45	2 234
2013	4 017	3 907	3 777	70	3 510
2014	4 025	3 576	3 538	75	3 507
2015	4 104	3 849	3 633	68	3 877
2016	4 709	4 081	3 891	79	3 920
2017	4 738	4 261	4 213	30	4 213
2018	4 535	3 439	3 007	50	3 007
2019	4 455	3 682	3 609	28	2 876
2020	3 550	3 550	3 121	106	2 168

Sumber/  
Source : Dinas Kesehatan Kabupaten Toba/  
Health Service of Toba Regency

**Tabel : 4.2.8**

**Jumlah Kasus IMS, DBD, Diare, TB dan Malaria Menurut Kecamatan, 2020**

**Table**

**Number of Cases of Genderually Transmitted Infection ,Dengue ,Fever ,Diarhea , Tuberculosis (TB) and Malaria by Sub District, 2020**

Kecamatan/ Sub District	IMS/ Genderually Transmitted Infection	DBD/ Dengue Fever	Diare/ Diarhea	TB/ Tubercu losis	Malaria/ Malaria
(1)	(2)	(3)	(4)	(5)	(6)
01. Balige	-	17	465	47	-
02. Tampahan	-	-	97	6	-
03. Laguboti	-	5	445	26	1
04. Habinsaran	-	-	115	14	-
05. Borbor	-	-	136	4	-
06. Nassau	-	1	218	15	-
07. Silaen	-	11	144	16	-
08. Sigumpar	-	1	115	9	-
09. Porsea	-	-	176	20	-
10. Pintu Pohan Meranti	-	-	89	10	-
11. Siantar Narumonda	-	1	81	11	-
12. Parmaksian	-	2	50	6	-
13. Lumban Julu	-	-	183	8	-
14. Uluan	-	-	262	12	-
15. Ajibata	-	1	346	14	-
16. Bonatua Lunasi	-	-	117	9	-
<b>Jumlah/Total</b>	<b>0</b>	<b>39</b>	<b>3 039</b>	<b>227</b>	<b>1</b>

Sumber/ Dinas Kesehatan Kabupaten Toba/  
Source : Health Service of Toba Regency

**Tabel :** 4.2.9**Jumlah Kasus HIV/AIDS di Kabupaten Toba, 2016 - 2020****Table****Number of Cases of HIV/AIDS In Toba Regency, 2016 - 2020**

Tahun	HIV/ HIV	AIDS/ AIDS	Jumlah/ Total
(1)	(2)	(3)	(4)
2016	4	30	34
2017	8	28	36
2018	2	24	26
2019	11	25	36
2020	7	31	38

Sumber/  
Source : Dinas Kesehatan Kabupaten Toba/  
Health Service of Toba Regency

**Tabel : 4.2.10**

**Jumlah Pasangan Usia Subur dan Peserta KB Aktif Menurut Kecamatan, 2020**

**Table**

**Number of Eligible Couple and Family Planning Participants by Sub District, 2020**

Kecamatan/ Sub District	Jumlah PUS/ Eligible Couples	Peserta KB Aktif/ Family Planning Participants			
		IUD	MOW	MOP	Kondom/ Condom
(1)	(2)	(3)	(4)	(5)	(6)
01. Balige	5 209	560	1 814	-	485
02. Tampahan	559	40	94	-	77
03. Laguboti	2 293	308	206	-	218
04. Habinsaran	2 279	351	256	-	160
05. Borbor	1 066	97	151	-	11
06. Nassau	1 158	40	36	-	65
07. Silaen	2 198	320	202	-	230
08. Sigumpar	1 172	144	104	-	145
09. Porsea	1 454	195	248	-	86
10. Pintu Pohan Meranti	1 090	60	147	-	78
11. Siantar Narumonda	1 090	81	284	-	29
12. Parmaksian	817	50	393	-	44
13. Lumban Julu	1 290	166	168	-	33
14. Uluan	1 164	59	131	-	42
15. Ajibata	1 166	135	101	-	140
16. Bonatua Lunasi	682	93	92	-	38
<b>Jumlah/Total</b>	<b>24 687</b>	<b>2 699</b>	<b>4 427</b>		<b>1 881</b>

Sumber/ Dinas Kesehatan Kabupaten Toba/  
Source : Health Service of Toba Regency

**Tabel : 4.2.11. Jumlah Pasangan Usia Subur Akseptor Aktif dan Akseptor Baru Menurut Kecamatan, 2020**  
**Table** *Number of Eligible Couple Current Users and New Acceptor by Sub District, 2020*

Kecamatan/ Sub District	P U S/ Eligible Couples	Akseptor Baru/ New Acceptor	Akseptor Aktif/ Current Users		
			Jumlah/ Total	% P U S/ Ratio to Eligible Couples	
(1)	(2)	(3)	(4)	(5)	
01. Balige	5 205	529	4 341	83,40	
02. Tampahan	659	37	610	92,56	
03. Laguboti	2 293	230	1 812	79,02	
04. Habinsaran	2 279	124	1 793	78,67	
05. Borbor	1 086	48	669	61,60	
06. Nassau	1 168	160	911	78,00	
07. Silaen	2 198	205	1 718	78,16	
08. Sigumpar	1 172	90	863	73,63	
09. Porsea	1 454	119	933	64,17	
10. Pintu Pohan Meranti	1 090	65	840	77,06	
11. Siantar Narumonda	817	82	658	80,54	
12. Parmaksian	1 214	69	765	63,01	
13. Lumban Julu	1 290	236	992	76,90	
14. Uluan	1 164	177	951	81,70	
15. Ajibata	1 166	66	859	73,67	
16. Bonatua Lunasi	682	137	562	82,40	
<b>Jumlah/Total</b>	<b>2020</b>	<b>24 937</b>	<b>2 374</b>	<b>19 277</b>	<b>77,30</b>
	<b>2019</b>	<b>26 050</b>	<b>2 682</b>	<b>20 070</b>	<b>77,04</b>
	<b>2018</b>	<b>26 382</b>	<b>2 393</b>	<b>21 003</b>	<b>79,61</b>

Sumber/  
Source : Dinas Pengendalian Penduduk dan Keluarga Berencana/  
Developing of Women Child and Family Planning Office of  
Toba Regency

**Tabel : 4.2.12. Jumlah Akseptor Aktif Menurut Kecamatan dan Jenis Alat Kontrasepsi yang Dipakai, 2020**

**Table** *Number of Current Acceptors by Sub District and Type of Contraceptive Used, 2020*

Kecamatan/ Sub District	IUD/ Spiral	MO	Im plant/ Im plant	Suntik/ In Jection	Pil/ Pill	Kon dom/ Con dom	Jumlah/ Total	
(1)	(2)	(3)	(4)	(5)	(6)	(7)	(8)	
01. Balige	560	1 014	783	805	694	485	4 341	
02. Tampahan	40	94	139	130	130	77	610	
03. Laguboti	308	206	413	350	317	218	1 812	
04. Habinsaran	351	256	422	407	197	160	1 793	
05. Borbor	97	151	286	70	54	11	669	
06. Nassau	40	36	284	292	194	65	911	
07. Silaen	320	202	351	298	317	230	1 718	
08. Sigumpar	144	104	234	113	123	145	863	
09. Porsea	195	248	196	123	85	86	933	
10. Pintu Pohan Meranti	60	147	225	156	174	78	840	
11. Siantar Narumonda	81	284	82	147	35	29	658	
12. Parmaksian	50	393	112	128	38	44	765	
13. Lumban Julu	166	168	328	200	97	33	992	
14. Uluan	59	131	248	252	219	42	951	
15. Ajibata	135	101	233	126	124	140	859	
16. Bonatua Lunasi	93	92	156	133	50	38	562	
<b>Jumlah/Total</b>	<b>2020</b>	<b>2 699</b>	<b>3 627</b>	<b>4 492</b>	<b>3 730</b>	<b>2 848</b>	<b>1 881</b>	<b>19 277</b>
	<b>2019</b>	<b>2 930</b>	<b>3 696</b>	<b>4 404</b>	<b>4 028</b>	<b>3 094</b>	<b>1 918</b>	<b>20 070</b>
	<b>2018</b>	<b>3 353</b>	<b>3 799</b>	<b>4 282</b>	<b>4 003</b>	<b>3 378</b>	<b>2 188</b>	<b>21 003</b>

Sumber/  
Source : Dinas Pengendalian Penduduk dan Keluarga Berencana/  
*Developing of Women Child and Family Planning Office of Toba Regency*

**Tabel : 4.2.13. Jumlah Akseptor Baru Menurut Kecamatan dan Jenis Alat Kontrasepsi yang Dipakai, 2020**  
**Number of New Users by Sub District of Contraceptive Used, 2020**

Kecamatan/ Sub District	IUD/ Spiral	MO	Implan/ Implant	Suntik/ Injec tion	Pil/ Pill	Kondom/ Condom	Jumlah / Total
(1)	(2)	(3)	(4)	(5)	(6)	(7)	(8)
01. Balige	61	128	115	113	85	27	529
02. Tampahan	1	-	5	13	14	4	37
03. Laguboti	49	-	57	47	46	31	230
04. Habinsaran	29	-	71	9	9	6	124
05. Borbor	1	-	23	22	1	1	48
06. Nassau	5	-	39	74	33	9	160
07. Silaen	40	-	50	48	47	20	205
08. Sigumpar	13	-	13	36	19	9	90
09. Porsea	18	18	29	22	17	15	119
10. Pintu Pohan Meranti	-	-	18	24	16	7	65
11. Siantar Narumonda	23	-	15	23	12	9	82
12. Parmaksian	5	-	30	26	4	4	69
13. Lumban Julu	21	-	64	85	40	26	236
14. Uluan	20	-	31	76	31	19	177
15. Ajibata	5	-	25	16	12	8	66
16. Bonatua Lunasi	12	-	47	29	20	29	137
<b>Jumlah/Total</b>	<b>2020</b>	<b>303</b>	<b>146</b>	<b>632</b>	<b>663</b>	<b>406</b>	<b>2 374</b>
	<b>2019</b>	<b>293</b>	<b>275</b>	<b>756</b>	<b>694</b>	<b>459</b>	<b>2 712</b>
	<b>2018</b>	<b>409</b>	<b>659</b>	<b>789</b>	<b>749</b>	<b>787</b>	<b>3 759</b>

Sumber/  
Source : Dinas Pengendalian Penduduk dan Keluarga Berencana/  
Developing of Women Child and Family Planning Office of  
Toba Regency

4.3 Agama dan Sosial Lainnya/ *Religion and Other Social Affairs*

**Tabel : 4.3.1. Jumlah Penduduk Menurut Kecamatan dan Agama yang dianut, 2020**  
**Table**  
*Population by Sub District and Religion, 2020*

Kecamatan/ Sub District		Islam	Protestan	Khatolik	Hindu
(1)	(2)	(3)	(4)	(5)	
01. Balige	3 210	39 713	2 625	6	
02. Tampahan	85	4 916	230	-	
03. Laguboti	779	21 549	689	-	
04. Habinsaran	286	15 951	2 346	-	
05. Borbor	95	8 454	41	-	
06. Nassau	1 360	6 595	1 509	-	
07. Silaen	220	13 437	1 172	-	
08. Sigumpar	198	8 629	138	-	
09. Porsea	1 496	12 960	538	-	
10. Pintu Pohan Meranti	1 796	5 429	422	-	
11. Siantar Narumonda	345	6 251	972	-	
12. Parmaksian	1 306	9 846	351	-	
13. Lumban Julu	434	8 421	1 369	-	
14. Uluan	119	8 347	986	-	
15. Ajibata	322	7 024	2 229	-	
16. Bonatua Lunasi	564	5 331	56	-	
<b>Jumlah/Total</b>		<b>12 615</b>	<b>182 853</b>	<b>15 673</b>	<b>6</b>

Sumber/ Dinas Kependudukan dan Pencatatan Sipil Kabupaten Toba/

Source : Civil Noted Office of Toba Regency



**Tabel : 4.3.1 Lanjutan/  
Table Continued**

Kecamatan/ Sub District	Budha	Konghucu	Lainnya
(1)	(6)	(7)	(8)
01. Balige	32	-	37
02. Tampahan	-	-	-
03. Laguboti	22	1	167
04. Habinsaran	2	-	15
05. Borbor	-	-	10
06. Nassau	-	-	-
07. Silaen	-	-	14
08. Sigumpar	-	-	46
09. Porsea	-	-	353
10. Pintu Pohan	-	1	131
11. Siantar Narumonda	-	-	9
12. Parmaksian	4	-	23
13. Lumban Julu	-	-	311
14. Uluan	2	-	652
15. Ajibata	2	-	118
16. Bonatua Lunasi	-	-	114
<b>Toba</b>	<b>65</b>	<b>2</b>	<b>3 061</b>

Sumber/ Dinas Kependudukan dan Pencatatan Sipil Kabupaten Toba/

Source : Civil Noted Office of Toba Regency

**Tabel : 4.3.2 Jumlah Tempat Peribadatan Menurut Kecamatan Dan Jenis Rumah Ibadah, 2020**  
**Table**  
*Number of Places of Worships by Sub District and Worship Kind, 2020*

Kecamatan/ Sub District	Mesjid/ Mosque	Mushola/ Mushola	Gereja Protestan/ Chris tian Church	Gereja Katholik/ Catholic Church
(1)	(2)	(3)	(4)	(5)
01. Balige	7	-	44	3
02. Tampahan	-	-	5	1
03. Laguboti	2	-	32	3
04. Habinsaran	2	-	58	14
05. Borbor	-	-	35	1
06. Nassau	5	-	39	12
07. Silaen	1	-	42	6
08. Sigumpar	-	-	14	-
09. Porsea	3	-	28	2
10. Pintu Pohan Meranti	11	-	9	2
11. Siantar Narumonda	2	-	12	3
12. Parmaksian	5	1	15	1
13. Lumban Julu	3	-	45	4
14. Uluan	-	-	37	5
15. Ajibata	-	-	17	7
16. Bonatua Lunasi	3	-	13	-
<b>Jumlah/Total</b>	<b>44</b>	<b>1</b>	<b>445</b>	<b>64</b>

Sumber/ Kantor Kementerian Agama Kabupaten Toba/  
 Source : Religious Departement Office of Toba Regency

**Tabel : 4.3.2 Lanjutan/  
Table Continued**

Kecamatan/ Sub District	Pura	Lainnya
(1)	(6)	(7)
01. Balige	-	-
02. Tampahan	-	-
03. Laguboti	-	-
04. Habinsaran	-	-
05. Borbor	-	-
06. Nassau	-	-
07. Silaen	-	-
08. Sigumpar	-	-
09. Porsea	-	-
10. Pintu Pohan Meranti	-	-
11. Siantar Narumonda	-	-
12. Parmaksian	-	-
13. Lumban Julu	-	-
14. Uluan	-	-
15. Ajibata	-	-
16. Bonatua Lunasi	-	-
<b>Toba</b>	<b>0</b>	<b>0</b>

Sumber/  
Source : Kantor Kementrian Agama Kabupaten Toba/  
Religious Departement Office of Toba Regency

**Tabel :** 4.3.3 Jumlah Desa<sup>1</sup>/Kelurahan yang Mengalami Bencana Alam<sup>2</sup> Menurut Kecamatan, 2012,2015,2018  
**Table** Number of Villages<sup>1</sup> that Had Natural Disaster<sup>2</sup> by Sub District, 2012, 2015,2018

Kecamatan Sub District	Banjir/ Flood		
	2014	2018	2020
(1)	(2)	(3)	(4)
01 Balige	-	3	2
02 Tampahan	-	-	-
03 Laguboti	-	1	2
04 Habinsaran	1	-	-
05 Borbor	-	-	-
06 Nassau	-	-	-
07 Silaen	-	-	-
08 Sigumpar	-	1	-
09 Porsea	2	4	-
10 Pintu Pohan Meranti	-	2	-
11 Siantar Narumonda	-	-	-
12 Parmaksian	-	1	-
13 Lumban Julu	-	3	-
14 Uluan	-	1	-
15 Ajibata	-	-	-
16 Bonatua Lunasi	-	1	4
<b>Toba</b>	<b>3</b>	<b>17</b>	<b>8</b>

Catatan/Note: <sup>1</sup> Desa pada tabel ini termasuk Unit Permukiman Transmigrasi (UPT) yang masih dibina oleh Kementerian terkait dan nagari di Prov Sumatera Barat/ *Villages in this table are included in Transmigration Settlement Unit which is still fostered by the relevant ministries and the nagari in the Province of Sumatera Barat*

Sumber/  
 Source : <sup>2</sup>Terjadi dalam tiga tahun terakhir sampai dengan saat pencacahan/ Occurred during the last three years by the time of enumeration

BPS- Pendataan Potensi Desa (Podes) / BPS- Statistics Indonesia, Village Potential Data Collecting

**Tabel : 4.3.3 Lanjutan**  
**Table Continued**

Kecamatan Sub District	Gempa Bumi/ Earthquake		
	2014	2018	2020
(1)	(2)	(3)	(4)
01 Balige	-	-	-
02 Tampahan	-	-	-
03 Laguboti	-	-	-
04 Habinsaran	-	-	-
05 Borbor	-	-	-
06 Nassau	-	-	-
07 Silaen	-	-	-
08 Sigumpar	-	-	-
09 Porsea	-	-	-
10 Pintu Pohan Meranti	-	-	-
11 Siantar Narumonda	-	-	-
12 Parmaksian	-	-	-
13 Lumban Julu	-	-	-
14 Uluan	-	-	-
15 Ajibata	-	-	-
16 Bonatua Lunasi	-	-	-
<b>Toba</b>	<b>0</b>	<b>0</b>	<b>0</b>

Catatan/Note: <sup>1</sup> Desa pada tabel ini termasuk Unit Permukiman Transmigrasi (UPT) yang masih dibina oleh Kementerian terkait dan nagari di Prov Sumatera Barat/ *Villages in this table are included in Transmigration Settlement Unit which is still fostered by the relevant ministries and the nagari in the Province of Sumatera Barat*

Sumber/  
Source : <sup>2</sup>Terjadi dalam tiga tahun terakhir sampai dengan saat pencacahan/ Occurred during the last three years by the time of enumeration

BPS- Pendataan Potensi Desa (Podes) / BPS- Statistics Indonesia, Village Potential Data Collecting

**Tabel : 4.3.3 Lanjutan**  
**Table Continued**

Kecamatan Sub District	Tanah Longsor/ Landslide		
	2014	2018	2020
(1)	(2)	(3)	(4)
01 Balige	2	6	6
02 Tampahan	-	1	4
03 Laguboti	-	2	-
04 Habinsaran	10	3	6
05 Borbor	-	-	-
06 Nassau	1	1	-
07 Silaen	2	3	6
08 Sigumpar	-	1	-
09 Porsea	-	1	3
10 Pintu Pohan Meranti	1	4	3
11 Siantar Narumonda	-	-	-
12 Parmaksian	-	1	-
13 Lumban Julu	3	3	1
14 Uluan	-	-	-
15 Ajibata	1	2	-
16 Bonatua Lunasi	-	2	-
<b>Toba</b>	<b>20</b>	<b>30</b>	<b>29</b>

Catatan/Note: <sup>1</sup> Desa pada tabel ini termasuk Unit Permukiman Transmigrasi (UPT) yang masih dibina oleh Kementerian terkait dan nagari di Prov Sumatera Barat/ *Villages in this table are included in Transmigration Settlement Unit which is still fostered by the relevant ministries and the nagari in the Province of Sumatera Barat*

<sup>2</sup>Terjadi dalam tiga tahun terakhir sampai dengan saat pencacahan/ Occurred during the last three years by the time of enumeration

Sumber/ BPS- Pendataan Potensi Desa (Podes) / BPS- Statistics  
Source : Indonesia, Village Potential Data Collecting

**Tabel : 4.3.4 Jumlah Umat Beragama Menurut Jenis Kelamin, 2018-2020**

**Table Number of Religion Population by Gender, 2018-2020**

	Agama/ Religion	Laki-Laki/ Man	Perempuan/ Woman	Jumlah/ Total
	(1)	(2)	(3)	(4)
1.	Islam/Moeslem	6 391	6 224	12 615
2.	Kristen Protestan/ Christian Protestant	90 793	92 060	182 853
3.	Katholik/ Chatolic	7 885	7 788	15 673
4.	Hindu/Hindu	2	4	6
5.	Budha/Budha	34	31	65
6.	Konghuchu/Konghuchu	0	2	2
7.	Lainnya/Others	1 053	977	2 030
	<b>Jumlah/Total</b>	<b>2020</b>	<b>106 158</b>	<b>107 086</b>
		<b>2019</b>	<b>105 894</b>	<b>106 480</b>
		<b>2018</b>	<b>105 332</b>	<b>105 710</b>

Sumber/ <http://www.dinkes.tobaregion.go.id> and <http://www.pusatdata.sipil.kab.toba.go.id>  
 Source : [Dinkes Kabupaten Toba](http://www.dinkes.tobaregion.go.id) and [Pusat Data Sipil Kabupaten Toba/Civil Noted Office of Toba Regency](http://www.pusatdata.sipil.kab.toba.go.id)  
 Source : [Dinkes Kabupaten Toba](http://www.dinkes.tobaregion.go.id) and [Pusat Data Sipil Kabupaten Toba/Civil Noted Office of Toba Regency](http://www.pusatdata.sipil.kab.toba.go.id)

**Tabel : 4.3.5 Jumlah Keluarga Menurut Kecamatan dan Klasifikasi Keluarga, 2020**  
**Table** *Number of Households by Sub District and Household Classification, 2020*

Kecamatan/ Sub District	Pra Sejahtera/ Pre Prospero us Family	Keluarga Sejahtera/ Prosperous Family				Jumlah/ Total
		I	II	III	III+	
(1)	(2)	(3)	(4)	(5)	(6)	(7)
01. Balige	7	508	497	313	-	1 325
02. Tampahan	14	1 940	3 932	2 884	1 567	10 337
03. Laguboti	205	1 963	2 311	1 092	21	5 592
04. Habinsaran	192	490	961	449	17	2 109
05. Borbor	159	1 558	1 786	276	19	3 798
06. Nassau	389	456	2 557	444	-	3 846
07. Silaen	225	814	773	98	2	1 912
08. Sigumpar	85	125	1 157	680	140	2 187
09. Porsea	41	1 531	1 069	207	-	2 848
10. Pintu Pohan Meranti	251	501	1 832	138	5	2 727
11. Siantar Narumonda	16	587	1 631	1 225	30	3 489
12. Parmaksian	175	637	658	194	60	1 724
13. Lumban Julu	171	718	1 131	932	57	3 009
14. Uluan	25	492	721	378	26	1 642
15. Ajibata	37	719	1 299	462	12	2 529
16. Bonatua Lunasi	86	146	1 296	712	86	2 326
<b>Toba</b>	<b>2 078</b>	<b>13</b>	<b>23 611</b>	<b>10 484</b>	<b>2 042</b>	<b>51 400</b>

Sumber/  
Source : Dinas Pengendalian Penduduk dan Keluarga Berencana/  
*Developing of Women Child and Family Planning Office of Toba  
 Regency*



**Tabel : 4.3.6 Jumlah Akta Kelahiran yang Dikeluarkan Oleh Kantor Catatan Sipil dan Kependudukan Menurut Kecamatan, 2018-2020**  
**Number of Birth Certificate That Listed in Civil Noted Office by Sub District, 2018-2020**

Kecamatan/ Sub District	Akta Kelahiran/ Birth Certificate
(1)	(2)
01. Balige	1 714
02. Tampahan	216
03. Laguboti	1 241
04. Habinsaran	617
05. Borbor	486
06. Nassau	272
07. Silaen	680
08. Sigumpar	324
09. Porsea	467
10. Pintu Pohan Meranti	520
11. Siantar Narumonda	309
12. Parmaksian	179
13. Lumban Julu	352
14. Uluan	325
15. Ajibata	358
16. Bonatua Lunasi	206
<b>Jumlah/Total</b>	<b>2020</b>
	<b>8 266</b>
	<b>2019</b>
	<b>10 098</b>
	<b>2018</b>
	<b>9 802</b>

Sumber/ Dinas Kependudukan dan Pencatatan Sipil Kabupaten Toba/

Source : Civil Noted Office of Toba Regency

**Tabel 4.3.7** Jumlah Akta Perkawinan dan Akta Perceraian yang Dikeluarkan Oleh Kantor Catatan Sipil dan Kependudukan Menurut Kecamatan, 2020  
*Number of Marriage and Divorced Certificate That Listed in Civil Noted Office by Sub District 2020*

Kecamatan/ Sub District	Akta Perkawinan/ Marriage Certificate	Akta Perceraian/ Divorced Certificate
(1)	(2)	(3)
01. Balige	371	3
02. Tampahan	52	-
03. Laguboti	198	-
04. Habinsaran	140	2
05. Borbor	97	-
06. Nassau	71	-
07. Silaen	109	-
08. Sigumpar	101	-
09. Porsea	106	4
10. Pintu Pohan Meranti	55	-
11. Siantar Narumonda	68	-
12. Parmaksian	81	1
13. Lumban Julu	79	1
14. Uluan	56	2
15. Ajibata	63	1
16. Bonatua Lunasi	56	1
<b>Jumlah/Total</b> 2020	<b>1 703</b>	<b>15</b>
	<b>2019</b>	<b>33</b>
	<b>2018</b>	<b>12</b>

Sumber/ Dinas Kependudukan dan Pencatatan Sipil Kabupaten Toba/  
 Source : Civil Noted Office of Toba Regency

**Tabel : 4.3.8 Jumlah Akta Kematian yang Dikeluarkan Oleh Kantor Catatan Sipil dan Kependudukan Menurut Kecamatan, 2019-2020**  
**Number of Death Certificate That Listed in Civil Noted Office by Sub District, 2019-2020**

Kecamatan/ Sub District		Akta Kematian/ Death Certificate
(1)		(2)
01.	Balige	112
02.	Tampahan	11
03.	Laguboti	57
04.	Habinsaran	19
05.	Borbor	8
06.	Nassau	7
07.	Silaen	29
08.	Sigumpar	17
09.	Porsea	34
10.	Pintu Pohan Meranti	1
11.	Siantar Narumonda	18
12.	Parmaksian	20
13.	Lumban Julu	28
14.	Uluan	26
15.	Ajibata	16
16.	Bonatua Lunasi	21
<b>Jumlah/Total</b>		<b>424</b>
		<b>2019</b>
		<b>208</b>

Sumber/ Dinas Kependudukan dan Pencatatan Sipil Kabupaten Toba/

Source : Civil Noted Office of Toba Regency

Keterangan: Berdasarkan UU 24 Tahun 2013 Tentang Adm. Kependudukan bahwa pencatatan perkawinan berdasarkan tempat domisili.

**Tabel : 4.3.9 Jumlah Kartu Keluarga yang Dikeluarkan Oleh Kantor Catatan Sipil Menurut Kecamatan, 2019-2020**  
**Table**  
**Number of Family Certificate That Listed in Civil Noted Office by Sub District, 2019-2020**

Kecamatan/ Sub District		Kartu Keluarga/ Family Certificate
(1)		(2)
01.	Balige	13 343
02.	Tampahan	1 472
03.	Laguboti	7 051
04.	Habinsaran	5 295
05.	Borbor	2 218
06.	Nassau	2 511
07.	Silaen	4 425
08.	Sigumpar	2 646
09.	Porsea	4 627
10.	Pintu Pohan Meranti	2 130
11.	Siantar Narumonda	2 262
12.	Parmaksian	3 269
13.	Lumban Julu	2 982
14.	Uluan	3 029
15.	Ajibata	2 752
16.	Bonatua Lunasi	1 898
<b>Jumlah/Total</b>		<b>61 973</b>
		<b>2019</b>
		<b>56 194</b>

Sumber/ Dinas Kependudukan dan Pencatatan Sipil Kabupaten Toba/

Source : Civil Noted Office of Toba Regency

**Tabel : 4.3.10 Jumlah Kepala Keluarga yang Terdaftar Menurut Kecamatan, 2019-2020**  
**Table**  
**Number of Head Family that Listed by Subdistric, 2019-2020**

Kecamatan/ Sub District		Kepala Keluarga/ Head of Family
(1)		(2)
01.	Balige	13 343
02.	Tampahan	1 472
03.	Laguboti	7 051
04.	Habinsaran	5 295
05.	Borbor	2 281
06.	Nassau	2 511
07.	Silaen	4 425
08.	Sigumpar	2 646
09.	Porsea	4 627
10.	Pintu Pohan Meranti	2 130
11.	Siantar Narumonda	2 262
12.	Parmaksian	3 269
13.	Lumban Julu	2 982
14.	Uluan	3 029
15.	Ajibata	2 752
16.	Bonatua Lunasi	1 898
<b>Jumlah/Total</b>		<b>61 973</b>
		<b>2019</b>
		<b>56 194</b>

Sumber/ Dinas Kependudukan dan Pencatatan Sipil Kabupaten Toba/

Source : Civil Noted Office of Toba Regency

**Tabel : 4.3.11 Jumlah Partai Politik Organisasi Kemasyarakatan Lembaga Swadaya Masyarakat dan Organisasi Profesi Lainnya Yang Terdaftar , 2018-2020 di Kabupaten Toba**  
***Number of Political Party Community Organization Non Government Organization and Another Proficiency Organization With Registered in Toba Regency, 2018-2020***

Jenis Organisasi/ <i>Kind of Organization</i>	2018	2019	2020
(1)	(2)	(3)	(4)
1. Partai Politik (Parpol)/ <i>Political Party</i>	16	16	16
2. Organisasi Kemasyarakatan (Ormas)/ <i>Community Organization</i>	86	87	87
3. Lembaga Swadaya Masyarakat (LSM)/ <i>Non Organization Government</i>	-	-	-
4. Organisasi Profesi Lainnya/ <i>Another Proficiency Organization</i>	-	-	-
<b>Jumlah/Total</b>	<b>102</b>	<b>103</b>	<b>103</b>

Sumber/ Badan Kesatuan Bangsa dan Politik

Source : *The Unity Nation Service and Politics*

## 4.4 Kemiskinan/ Poverty

**Tabel : 4.4.1 Jumlah dan Persentase Penduduk Miskin, 2004 – 2020**  
**Table Number and Percentage of People Under Poverty Line , 2004-2020**

Tahun Year	Jumlah (000)	Persentase (%)
(1)	(2)	(3)
2004	58,40	19,21
2005	30,80	18,99
2006	30,18	17,85
2007	25,60	15,28
2008	19,78	11,62
2009	17,34	10,07
2010	17,60	10,15
2011	16,93	9,67
2012	16,64	9,43
2013	16,96	9,54
2014	16,51	9,23
2015	18,31	10,21
2016	18,20	10,08
2017	18,49	10,19
2018	15,82	8,67
2019	15,78	8,60
2020	16,05	8,71

Sumber/ BPS Survei Sosial Ekonomi Nasional/  
 Source : BPS-National Social Economic Survey

4.5 Perumahan dan Lingkungan/ Housing and Environment

**Tabel : 4.5.1 Jumlah Rumah yang Terlayani IPAL KOMUNAL Menurut Kecamatan, 2019-2020**  
**Number of Houses Served by IPAL KOMUNAL by Sub District, 2019-2020**

Kecamatan/ Sub District	2019	2020
(1)	(2)	(3)
01. Balige	5	-
02. Tampahan	-	-
03. Laguboti	-	-
04. Habinsaran	50	-
05. Borbor	-	-
06. Nassau	-	-
07. Silaen	-	-
08. Sigumpar	40	-
09. Porsea	-	-
10. Pintu Pohan Meranti	39	-
11. Siantar Narumonda	-	-
12. Parmaksian	-	-
13. Lumban Julu	20	-
14. Uluan	-	-
15. Ajibata	-	-
16. Bonatua Lunasi	-	-
<b>Jumlah/Total</b>	<b>154</b>	<b>0</b>

Sumber/ Source : Dinas Perumahan Rakyat dan Kawasan Pemukiman Kabupaten Toba/ Public Housing Agency and Public Settlement of Toba Regency



**Tabel : 4.5.2 Jumlah Bangunan Baru yang Memiliki Ijin Mendirikan Bangunan Menurut Kecamatan, 2018-2020**  
**Number of New Buildings that Have Building Permits by Sub District, 2018-2020**

Kecamatan/ Sub District		2018	2019	2020
(1)		(3)	(4)	(5)
01.	Balige	64	82	55
02.	Tampahan	-	1	2
03.	Laguboti	12	22	16
04.	Habinsaran	-	3	4
05.	Borbor	1	-	1
06.	Nassau	2	2	-
07.	Silaen	6	3	2
08.	Sigumpar	3	5	10
09.	Porsea	7	12	8
10.	Pintu Pohan Meranti	-	8	1
11.	Siantar Narumonda	6	2	2
12.	Parmaksian	2	13	9
13.	Lumban Julu	3	6	5
14.	Uluan	6	4	-
15.	Ajibata	3	3	2
16.	Bonatua Lunasi	1	1	1
<b>Jumlah/Total</b>		<b>116</b>	<b>167</b>	<b>118</b>

Sumber/  
Source : Dinas Perumahan Rakyat dan Pemukiman Umum  
Kabupaten Toba/  
Public Housing Agency and Public Settlement of Toba  
Regency

**Tabel : 4.5.3 Jumlah Bantuan Stimulan Perumahan Swadaya Menurut Kecamatan, 2019-2020 (Unit)**  
**Number of Self Help Stimulant Assistance by Sub District, 2019-2020 (Unit)**

Kecamatan/ Sub District		2019	2020
(1)		(3)	(4)
01.	Balige	190	95
02.	Tampahan	-	52
03.	Laguboti	-	68
04.	Habinsaran	23	60
05.	Borbor	-	43
06.	Nassau	-	49
07.	Silaen	37	42
08.	Sigumpar	-	53
09.	Porsea	-	29
10.	Pintu Pohan Meranti	-	-
11.	Siantar Narumonda	-	36
12.	Parmaksian	-	-
13.	Lumban Julu	-	85
14.	Uluan	40	42
15.	Ajibata	110	60
16.	Bonatua Lunasi	-	86
<b>Jumlah/Total</b>		<b>400</b>	<b>800</b>

Sumber/  
Source : Dinas Perumahan Rakyat dan Pemukiman Umum Kabupaten Toba/  
Public Housing Agency and Public Settlement of Toba Regency

4.6 Kriminalitas/ *Crime*

**Tabel : 4.6.1. Banyaknya Peristiwa Kejahatan/Pelanggaran Yang Dilaporkan dan Diselesaikan Menurut Jenis Kejahatan/Pelanggaran, 2020**  
***Number of Crime Reported and Solved by Type of Crime, 2020***

Jenis Kejahatan/Pelanggaran <i>Type of Crime</i>	Dilaporkan/ <i>Reported</i>	Diselesaikan/ <i>Solved</i>	Belum Selesai/ <i>Unsolved</i>
(1)	(2)	(3)	(4)
1. Korupsi/ <i>Corruption</i>	-	-	-
2. Kejahatan Terhadap Kepala Negara/ <i>Against of Head of State</i>	-	-	-
3. Kejahatan Terhadap Ketertiban Umum/ <i>Against Public Order</i>	1	-	1
4. Pembakaran/ <i>Arson</i>	-	-	-
5. Kebakaran/ <i>Fire</i>	-	-	-
6. Penyuapan/ <i>Bribery</i>	-	-	-
7. Kejahatan Mata Uang/ <i>Crime Related to Money</i>	-	-	-
8. Kejahatan Meterai dan Merk/ <i>Seal and Trade Mark Forgery</i>	-	-	-
9. Melanggar Kesopanan Perjinhahan/ <i>Morality Offense Adultery</i>	-	-	-
10. Pemerkosaan/ <i>Rape</i>	1	1	0
11. Perjudian/ <i>Gambling</i>	23	24	0
12. Pencurian/ <i>Kidnapping</i>	78	35	43
13. Pembunuhan/ <i>Murder</i>	-	-	-
14. Penganiayaan Berat/ <i>Heavy Violence</i>	-	-	-
15. Penganiayaan Ringan/ <i>Light Violence</i>	-	-	-
16. Penganiayaan Biasa/ <i>Ordinary Violence</i>	80	92	0
17. Pencurian dengan Kekerasan/ <i>Theft by Force</i>	17	15	2

**Tabel : 4.6.1 Banyaknya Peristiwa Kejahatan/Pelanggaran Yang  
Dilaporkan dan Diselesaikan Menurut Jenis  
Kejahatan/Pelanggaran, 2020**  
*Number of Crime Reported and Solved by Type of  
Crime, 2020*

Jenis Kejahatan/Pelanggaran <i>Type of Crime</i>	Dilaporkan / <i>Reported</i>	Diselesaikan/Solved	Belum Selesai/ <i>Unsolved</i>
(1)	(2)	(3)	(4)
18. Pencurian dengan Pemberatan/ <i>Theft and Heavy Violence</i>	-	2	-
19. Penghinaan/ <i>Contempt</i>	16	21	-
20. Pemerasan/ <i>Blackmail</i>	-	1	-
21. Penggelapan/ <i>Emblezzlement</i>	22	24	-
22. Penipuan/ <i>Swindle</i>	23	12	10
23. Merusak/ <i>Destruction</i>	36	32	4
24. Kekerasan dalam Rumah Tangga	19	19	-
25. Penadah/ <i>Fence</i>	-	1	-
26. Kejahatan Ekonomi/ <i>Economy Crime</i>	-	-	-
27. Pencurian Kendaraan Bermotor/ <i>Motorcycle Robbery</i>	43	14	19
28. Kejahatan Narkotik/ <i>Narcotic Crime</i>	38	31	7
29. Penyeludupan/ <i>Smuggle</i>	-	-	-
30. Kejahatan Surat Surat Sejenis	2	5	-
31. Melarikan anak dibawah umur	-	-	-
32. Perampasan	-	-	-
33. Aniaya Secara Bersama- sama	17	15	2
34. Percobaan Pembunuhan	-	-	-
35. Penghasutan	-	-	-
36. Aniaya terhadap anak	11	7	4

37. Lawan Aparat	-	-	-	
38. Terhadap Keamanan Negara	-	-	-	
39. Illegal Mining	-	-	-	
40. Membocorkan Rahasia Nasabah	-	-	-	
41. Pencabulan	21	18	3	
42. Menyebarakan Rekaman Tanpa Ijin	-	-	-	
43. Penemuan Mayat/ Janin	1	1	-	
44. Pencemaran Nama Baik	4	1	3	
45. Pencurian dalam Keluarga	-	-	-	
46. Kehutanan	-	-	-	
47. Penyerobotan Tanah	14	9	5	
48. Senjata Softgun	-	-	-	
49. Lahgun/Budidaya Pupuk	-	-	-	
50. Lahgun LTE	27	1	26	
51. Kelalaian mengakibatkan luka	-	-	-	
52. Perlindungan terhadap Konsumen	-	-	-	
53.. Lain-lain kejahatan/Others Crime	75	43	32	
<b>Jumlah/Total</b>	<b>2020</b>	<b>531</b>	<b>393</b>	<b>138</b>
	<b>2019</b>	<b>389</b>	<b>285</b>	<b>120</b>
	<b>2018</b>	<b>372</b>	<b>291</b>	<b>111</b>

Sumber/ Source :                      Kepolisian Resor Toba /  
Resor Police Command of Toba Regency

**Tabel : 4.6.2 Jumlah Perkara Perdata Yang Masuk dan Diputuskan Oleh Kejaksaan Negeri Balige, 2020**  
**Number of Civil Case Reported and Solved by State Prosecution of Balige, 2020**

Bulan/Month	Sisa Bulan Lalu/ Rest of Last	Masuk Bulan Ini/ Reported	Diselesaikan Bulan Ini/ Solved	Sisa Perkara Belum Diputus/ Unsolved
(1)	(2)	(3)	(4)	(5)
Januari/January	-	-	-	-
Pebruari/February	-	-	-	-
Maret/March	-	-	-	-
April/April	-	-	-	-
Mei/May	-	-	-	-
Juni/June	-	-	-	-
Juli/July	-	-	-	-
Agustus/August	-	-	-	-
September/September	-	-	-	-
Oktober/October	-	-	-	-
Nopember/November	-	-	-	-
Desember/December	-	-	-	-

Sumber/  
Source : Kejaksaan Negeri Balige/  
State Prosecution of Balige

**Tabel : 4.6.3 Jumlah Perkara Pidana Yang Masuk dan Diputuskan Oleh Kejaksaan Negeri Balige, 2020**  
**Number of Criminal Case Reported and Solved by State Prosecution of Balige, 2020**

Bulan/ Month	Sisa Bulan Lalu/ Rest of Last Month	Masuk Bulan ini/ Reported	Diselesaikan Bulan ini/ Solved	Sisa Perkara Belum Diputuskan/ Unsolved
(1)	(2)	(3)	(4)	(5)
Januari/January	63	9	3	68
Pebruari/February	68	13	12	69
Maret/March	69	12	10	71
April/April	71	10	8	73
Mei/May	73	10	12	71
Juni/June	71	13	20	64
Juli/July	64	13	12	65
Agustus/August	65	10	17	58
September/September	58	12	6	64
Oktober/October	64	14	19	59
Nopember/November	59	5	10	54
Desember/December	54	13	10	57

Sumber/  
Source : Kejaksaan Negeri Balige/  
State Prosecution of Balige

**Tabel : 4.6.4 Jumlah Perkara Tindak Pidana Korupsi (Tindak Pidana Khusus) Tahap Penuntutan Yang Masuk dan Diputuskan Oleh Kejaksaan Negeri Balige, 2020**  
**Number of Corruption Case (Special Crime) Phase Prosecution It Was Reported and Solved by State Prosecution of Balige, 2020**

Bulan/ Month	Sisa Bulan Lalu/ Rest of Last Month	Masuk Bulan ini/Reported	Diselesaikan Bulan ini/ Solved	Sisa Perkara Belum Diputuskan/ Unsolved
(1)	(2)	(3)	(4)	(5)
Januari/January	-	1	-	1
Pebruari/February	1	-	1	-
Maret/March	-	-	-	-
April/April	-	-	-	-
Mei/May	-	-	-	-
Juni/June	-	-	-	-
Juli/July	-	-	-	-
Agustus/August	-	2	-	2
September/September	2	-	2	-
Oktober/October	-	-	-	-
Nopember/November	-	-	-	-
Desember/December	-	-	-	-

Sumber/  
Source : Kejaksaan Negeri Balige/  
State Prosecution of Balige



**Tabel : 4.6.5 Jumlah Perkara Tindak Pidana Korupsi (Tindak Pidana Khusus) Tahap Penyidikan yang Masuk dan Diputuskan oleh Kejaksaan Negeri Balige, 2020**  
**Number of Corruption Cases (Special Crime) Phase Investigation It was Reported and Solved by State Prosecution of Balige, 2020**

Bulan/ Month	Sisa Bulan Lalu/ Rest of Last Month	Masuk Bulan ini/Reported	Diselesaikan Bulan ini/ Solved	Sisa Perkara Belum Diputuskan/ Unsolved
(1)	(2)	(3)	(4)	(5)
Januari/January	-	1	-	1
Pebruari/February	1	-	-	1
Maret/March	1	-	-	1
April/April	1	-	-	1
Mei/May	1	1	-	1
Juni/June	2	-	-	1
Juli/July	2	-	-	1
Agustus/August	2	-	1	1
September/September	1	-	-	1
Oktober/October	1	-	-	1
Nopember/November	1	-	-	1
Desember/December	1	-	-	1

Sumber/  
Source : Kejaksaan Negeri Balige/  
State Prosecution of Balige

# 5

# PERTANIAN

AGRICULTURE

# 9,04 %

PENINGKATAN PRODUKSI KOPI DIBANDINGKAN DARI TAHUN 2019



KECAMATAN ULUAN MERUPAKAN KECAMATAN DENGAN AREAL TERLUAS  
UNTUK PENANAMAN KOPI YAITU 1.246,64 HA DENGAN  
PRODUKSI 1.260,24 TON



TANAMAN PERKEBUNAN UNGGULAN DARI TOBA TAHUN 2020  
SALAH SATUNYA ADALAH KOPI



## PENJELASAN TEKNIS

## TECHNICAL NOTES

1. **Lahan sawah** adalah lahan pertanian yang berpetak-petak dan dibatasi oleh pematang (galengan) saluran untuk menahan/menyalurkan air yang biasanya ditanami padi sawah tanpa memandang dari mana diperoleh atau status lahan tersebut. Lahan yang dimaksud termasuk lahan yang terdaftar di Pajak Bumi Bangunan Iuran Pembangunan Daerah lahan bengkok lahan serobotan lahan rawa yang ditanami padi dan lahan bekas tanaman tahunan yang telah dijadikan sawah baik yang ditanami padi palawija atau tanaman semusim lainnya.
1. **Wetland** is agricultural land that separated by small dykes to resist water where the main crop is usually wetland paddy without considering where it is got from or the status of the land. It includes the land that is registered at land income tax office regional development contribution 'bengkok' land illegal ownership swamps for rice cultivation and annual crop land mark that has been used as rice field which are both planted with paddy secondary crops or the other seasonal crops.
2. **Tegal/Kebun** adalah lahan pertanian bukan sawah (lahan kering) yang ditanami
2. **Dry field/Garden** is an dryland (unirrigated land) which is planted with

tanaman semusim atau tahunan dan terpisah dengan halaman sekitar rumah serta penggunaannya tidak berpindah pindah.

*seasonal or annual crops and separately from the yard around the house without shifting*

**3. Ladang/Huma** adalah lahan pertanian bukan sawah (lahan kering) yang biasanya ditanami tanaman semusim dan penggunaannya hanya semusim atau dua musim kemudian akan

**3. *Unirrigated agricultural field /Shifting cultivation land*** is dryland (unirrigated land) that usually is cultivated for seasonal crops and utilized only for one or two seasons then it will be left

**4.** Data pokok tanaman pangan yang dikumpulkan adalah luas panen dan produktivitas (hasil per hektar). Produksi tanaman pangan merupakan hasil perkalian antara luas panen dengan produktivitas. Pengumpulan data luas panen dilakukan setiap bulan dengan pendekatan area kecamatan di seluruh wilayah Indonesia. Pengumpulan data produktivitas dilakukan melalui pengukuran langsung

**4. *The main food crops data collected consists of harvested area and productivity (yield per hectare). Food crops production is generated by harvested area multiplied by productivity. The harvested area data is collected every month using sub district area approach in all sub district in Indonesia. The productivity data collection is conducted by a direct measurement in***

pada plot ubinan berukuran  $2\frac{1}{2}$  m x  $2\frac{1}{2}$  m. Pengumpulan data produktivitas dilakukan setiap subround (empat bulanan) pada waktu panen petani.

*$2\frac{1}{2}$  m x  $2\frac{1}{2}$  m crop cutting plot. The productivity measurement is conducted in every subround (four monthly) at the time when farmers are harvesting their crops.*

5. Data produksi padi dan palawija yang disajikan adalah dalam kualitas: gabah kering giling (padi) pipilan kering (jagung) biji kering (kedelai dan kacang tanah) dan umbi basah (ubi kayu dan ubi jalar).

5. *Production of paddy and secondary crops data are presented in the form of: dry unhusked rice (paddy) dry loose maize (maize) dry shells crops (soybeans and peanuts) and fresh roots (cassava and sweet potatoes).*

**6. Tanaman sayuran dan buah-buahan semusim**

Tanaman sayuran semusim adalah tanaman sumber vitamin garam mineral dan lain-lain yang dikonsumsi dari bagian tanaman yang berupa daun bunga buah dan umbinya yang berumur kurang dari satu tahun.

**6. *Seasonal vegetable and fruit plants***

*Seasonal vegetable plants are plants which are the sources of vitamin mineral salt etc consumed from the part of the plant in the form of leaf flower fruit and root with the age of less than one year.*

**Tanaman buah-buahan semusim** adalah tanaman sumber vitamin garam mineral dan lain-lain yang dikonsumsi dari bagian tanaman yang berupa buah berumur kurang dari satu tahun tidak berbentuk pohon/rumpun tetapi menjalar dan berbatang lunak.

*Seasonal fruit plants are plants which are the sources of vitamin mineral salt etc consumed from the part of the plant in the form of fruits. These plants are creeps with the age of less than one year.*

**7. Tanaman buah-buahan dan sayuran tahunan**

**Tanaman buah-buahan tahunan** adalah tanaman sumber vitamin garam mineral dan lain-lain yang dikonsumsi dari bagian tanaman yang berupa buah dan merupakan tanaman tahunan.

**Tanaman sayuran tahunan** adalah tanaman sumber vitamin garam mineral dan lain-lain yang dikonsumsi dari bagian tanaman yang berupa daun dan atau buah

**7. Annual fruit and vegetable plants**

*Annual fruit plants are plants which are the sources of vitamin contained mineral salt etc consumed from the part of plant in the form of fruit and more than one year of age.*

*Annual vegetable plants are plants which are the sources of vitamin contained mineral salt etc consumed from the part of the plant in the form of vegetable and more than one year of age.*

yang berumur lebih dari satu tahun.

**8. Tanaman biofarmaka** adalah tanaman yang bermanfaat untuk obat-obatan kosmetik dan kesehatan yang dikonsumsi atau digunakan dari bagian-bagian tanaman seperti daun batang buah umbi (rimpang) ataupun akar.

**9. Tanaman hias** adalah tanaman yang mempunyai nilai keindahan baik bentuk warna daun tajuk maupun bunganya sering digunakan untuk penghias pekarangan dan lain sebagainya.

**10. Luas panen tanaman hortikultura** adalah luas tanaman sayuran buah-buahan biofarmaka dan tanaman hias yang diambil

**8. *Medicinal plants*** are plants which are useful for medicine. It is consumed from part of the plant such as leaf flower fruit tuber and root.

**9. *Ornamental plants*** are plants which have a beauty value either in shape colour of leaf or crown of flower and they are often used as a yard decorator.

**10. *Harvested area of horticulture*** is area which vegetable fruit medicinal and ornamental plant of crop harvested during the period of report.



hasilnya/dipanen pada periode pelaporan.

**11. Luas panen untuk tanaman**

**sayuran** adalah luas tanaman yang dipanen sekaligus/habis/dibongkar dan luas tanaman yang dipanen berkali-kali (lebih dari satu kali)/belum habis.

**Tanaman yang dipanen sekaligus/ habis/dibongkar**

adalah tanaman yang sehabis panen langsung dibongkar/dicabut terdiri dari bawang merah bawang putih bawang daun kentang kol/kubis kembang kol petsai/sawi wortel lobak dan kacang merah.

**Tanaman yang dipanen berkali-kali (lebih dari satu kali)/belum habis**

adalah tanaman yang pemanenannya lebih dari satu kali dan biasanya dibongkar apabila panen terakhir sudah tidak

**11. Harvested area of vegetables**

*is area of entirely plant harvested/demolished and plant harvested several times/undemolished.*

**Entirely plants harvested/**

**demolished** are plants usually harvested once and demolished to be substituted by other plants consisting of: shallots garlic leeks potato cabbage cauli flower mustard green carrots chinese radish and red kidney beans.

**Plants harvested several times/ undemolished**

are plants usually harvested more than once and demolished in the case that the last harvest was economically not profitable. They consist of : yard long beans chili small chili mushroom tomatoes egg plant french beans

memadai lagi terdiri dari: kacang panjang cabe besar cabe rawit jamur tomat terung buncis ketimun labu siam kangkung bayam melon semangka dan blewah.

*cucumber pumpkin/chajota swamp cabbage spinach melon watermelon and blewah.*

**12.** Produksi hortikultura adalah hasil menurut bentuk produk dari setiap tanaman sayuran buah-buahan biofarmaka dan tanaman hias yang diambil berdasarkan luas yang dipanen/tanaman yang menghasilkan pada bulan/triwulan laporan.

**12.** *Horticulture production is the standard production quantity form of vegetable fruit medicinal and ornamental plant based on harvested area/the number of production plants reported monthly/quarterly.*

**13.** Data perkebunan besar dikumpulkan oleh BPS setiap bulan secara lengkap (sensus bulanan) dengan sistem surat pos. Khusus untuk tanaman kelapa cengkeh dan kapok datanya diperoleh dari Direktorat Jenderal Perkebunan. Data perkebunan rakyat juga

**13.** *Data on estates are collected by the BPS every month on complete basis through a mailing system. Data on coconut clove and kapok as well as on smallholder plantation are acquired from the Directorate General of Estates.*

diperoleh dari Direktorat Jenderal Perkebunan.

- 14.** Penghitungan luas tanaman perkebunan besar adalah pada keadaan akhir tahun dan tidak termasuk yang luasnya kurang dari 5 hektar.
- 14.** *Planted areas of estates refer to condition at the end of the year and exclude areas less than 5 hectares.*
- 15.** Bentuk produksi perkebunan adalah; karet kering (karet) daun kering (teh dan tembakau) biji kering (kopi dan coklat) kulit kering (kayu manis dan kina) serat kering (rami) bunga kering (cengkeh) refined sugar (tebu dari perkebunan besar) gula mangkok (tebu dari perkebunan rakyat) ekuivalen kopra (kopra) biji dan bunga (pala) serta minyak daun (sereh).
- 15.** *Production of estates crops are follows: dry rubber (rubber); dry leaves (tea and tobacco); dry beans (coffee and cocoa); dry bark (cassia vera and cinchona); dry fibre (rosella); dry flowers/buds (cloves); refined sugar (sugar cane from estate); cup sugar (sugar cane from smallholders); copra (copra); seeds and buds (nutmeg); and leaf oil (citronella).*
- 16.** Persediaan akhir tahun produksi perkebunan besar bukan merupakan cadangan penyangga (buffer stock).
- 16.** *The production availability of estates at the end of year is not the buffer stock.*

- 17.** Data populasi ternak bersumber dari Direktorat Jenderal Peternakan dan Kesehatan Hewan Kementerian Pertanian sedangkan jumlah pemotongan ternak merupakan hasil Survei Laporan Pemotongan Ternak. Pengumpulan data pemotongan ternak dilakukan secara lengkap setiap triwulan di seluruh Rumah Potong Hewan (RPH) dan Tempat Pemotongan Hewan (TPH) yang ada di Indonesia. Pada tahun 2013 jumlah Dokumen RPH/TPH hasil pencacahan yang diolah sebanyak 4.033.
- 17.** *Data of domestic livestock population are obtain from the Directorate General of Livestock and Animal Health Service while data on the number of animals slaughtered are based on the quarterly survey conducted by BPS. This survey is a complete enumeration on all slaughterhouses and abattoirs in Indonesia. There are 4.033 covered in 2013.*
- 18.** Data statistik perikanan merupakan data sekunder yang bersumber dari Direktorat Jenderal Perikanan Tangkap dan Direktorat Jenderal
- 18.** *Fishery Statistics are secondary data obtained from the Directorate General of Capture Fisheries and Directorate General of Aquaculture. Fishery statistics*

Budidaya. Statistik perikanan dibedakan atas data Perikanan Tangkap dan Perikanan Budidaya. Perikanan Tangkap diklasifikasikan atas penangkapan ikan di laut dan penangkapan ikan di perairan umum. Perikanan Budidaya diklasifikasikan atas jenis budidaya yaitu budidaya laut tambak kolam karamba jaring apung dan sawah.

**19.** Rumah Tangga Perikanan Tangkap adalah rumah tangga yang melakukan kegiatan penangkapan ikan/binatang air lainnya/tanaman air dengan tujuan sebagian/seluruh hasilnya untuk dijual.

**20.** Rumah Tangga Perikanan Budidaya adalah rumah tangga yang melakukan kegiatan budidaya

*are categorized into capture fisheries and aquaculture. Capture fisheries are further classified into marine capture fisheries and inland open water capture fisheries. Aquaculture are further classified into several types of culture: marine culture brackish water pond fresh water pond cage floating net and fish breeding in paddy fields.*

**19.** *A capture fishery household is a household conducting activities in catching fishes/other aquatic animals/aquatic plants for which the products are wholly or partly to be sold.*

**20.** *An aquaculture fishery household is a household conducting activities in culturing fishes/other aquatic animals/aquatic plants for*

ikan/binatang air  
lainnya/tanaman air dengan  
tujuan sebagian/seluruh  
hasilnya untuk dijual.

*which the products are wholly  
or partly to be sold. different  
types of parameters.*

<https://tobasamosirkab.bps.go.id>

**ULASAN**

**DESCRIPTION**

Sebagian besar penduduk Kabupaten Toba bergantung hidupnya pada sektor pertanian. Hal ini dapat dilihat dari luasnya hamparan pertanian khususnya lahan persawahan.

Salah satu pilar pembangunan Kabupaten Toba yaitu terciptanya ‘pertanian yang maju’. Hal ini menunjukkan kemauan yang kuat dari pemerintah daerah dalam meningkatkan kesejahteraan petani. Pertanian menjadi sektor andalan bagi Kabupaten Toba dalam menggerakkan perekonomian daerah. Tahun 2020 sektor ini memberi kontribusi yang cukup besar dalam pembentukan PDRB Kabupaten Toba yaitu sekitar 31,28 persen terhadap total PDRB.

*Most half of Toba Regency people depend life on agriculture sector. This case can be seen that agriculture area is laing down especially large rice field.*

*One of pillar construction at Toba Regency is created “great agriculture”. This case shows the hard willing of regional government to increase farmer prosperous. Agriculture is a priority sector for Toba Regency to move economic area in 2020. This sector gives a big contribution in forming Gross Regional Domestic Product (GRDP) Toba Regency. It is about 31.28 percent to GRDP total.*

Untuk tanaman sayur-sayuran seperti cabai rawit, cabai besar, bawang merah dan bawang daun yang memiliki luas panen yaitu 107 Ha , 104 Ha, 86 Ha dan 83 Ha dengan produksi yang dapat dilihat pada tabel 5.1.1-5.1.2.

*Vegetables like as cayenne pepper, chili, shallot and scallion had harvest area are 107 Ha , 104, 86 Ha, and 83 Ha with production can be seen on table 5.1.1 – 5.1.2.*

Untuk tanaman buah-buahan yang cukup potensial di Kabupaten Toba adalah jeruk siam, durian, pisang, mangga, alpukat dan jengkol (tabel 5.1.3-5.1.4).

*Fruits are potential enough at Toba Regency like as orange, durian, banana, mango, alpukat and jengkol (Table 5.1.3 -5.1.4).*

Tanaman perkebunan umumnya merupakan usaha yang dikelola secara swadaya oleh rakyat. Tanaman perkebunan yang dikelola oleh perusahaan perkebunan masih relatif kecil.

*People generally manage plantation plant initiately it is small relative that plantation is managed by Plantation Company.*

Kopi merupakan komoditi andalan tanaman perkebunan rakyat yang mempunyai prospek yang baik. Dilihat dari luas tanam tanaman kopi merupakan tanaman

*Coffee is priority commodity of plantation which has a good prospect. Seeing of plant area coffee is a plantation with the largest of plant area than the others. Plant area of coffee in 2020 as 5,792.48 Ha. It isn't like*



perkebunan rakyat dengan luas tanam terluas dibanding dengan tanaman perkebunan lainnya. Luas tanaman kopi tahun 2020 sebesar 5.792,48 Ha. Tidak seperti tanaman perkebunan rakyat lainnya tanaman kopi tersebar di seluruh kecamatan. Kecamatan Habinsaran merupakan daerah yang mempunyai areal tanaman kopi terluas yakni 1.246,64 Ha dengan 1.260,24 ton tahun 2020 dan Kecamatan Ajibata merupakan daerah kecamatan yang mempunyai areal tanaman kopi terluas kedua di Kabupaten Toba dengan luas areal 571,52 Ha dan produksi sebesar 398,40 ton. Kecamatan Laguboti merupakan kecamatan yang memiliki luas tanaman kopi paling sedikit di Kabupaten Toba yaitu 173,67 Ha dengan produksi sebesar 90,81 ton.

Usaha peternakan umumnya juga dikelola dan diusahakan

*another plantation coffee spreads at all sub regencies. Habinsaran Sub District has a largest area it is 1,246.64 Ha and production is 1,260.24 ton in 2020 and Ajibata Sub District be second largest area in Toba Regency it is 571.52 Ha and production is 398.40 Ha. Laguboti Sub District has smallest of plant area coffee there 173.67 Ha for area and 90.81 ton for production.*

*Livestock is generally managed and processed as a*

oleh masyarakat sebagai usaha rumah tangga. Ternak dapat dikelompokkan menjadi ternak besar dan ternak kecil dan unggas. Ternak besar terdiri dari sapi kerbau dan kuda. Ternak kecil meliputi kambing domba dan babi. Sedangkan ternak unggas meliputi ayam dan itik.

Pada tahun 2020 jumlah populasi ternak besar seperti sapi berjumlah 1.409 ekor , kerbau 5.135 ekor dan kuda 3 ekor.

Populasi ternak kecil seperti kambing mengalami peningkatan. Jumlah kambing tahun 2020 sebanyak 984 ekor, sementara jumlah domba 34 ekor dan babi 7.685 ekor.

Usaha perikanan pada umumnya juga dikelola sebagai usaha rumah tangga baik sebagai kegiatan budidaya maupun kegiatan penangkapan ikan. Budidaya perikanan dilakukan di kolam sawah jaring

*household effort. Livestock can be classified in to be big animals small animals and poultry. Big animals consist of cow buffalo and horse; small animals like goat sheep and pig. Whereas poultry like chicken and duck.*

*In 2020 total of big animals population likes cows are 1,409 , 5,135 of buffalos and 3 of horses.*

*Population of small animals like goat increased. Total of goats in 2020 are 984, while the population of sheeps are 34 and the population of pigs are 7.685.*

*Fishery is generally managed and processed as household effort fish cultivation and catching fish. Fish cultivation is done in fresh water pond ricecum fish floating net running water pond and germ*

apung kolam air deras dan pembenihan sedangkan usaha penangkapan dilakukan di danau sungai dan rawa.

*whereas catching fish is done in the lake river and swampy.*

Pada tahun 2020 jumlah rumah tangga perikanan dengan budidaya secara kolam sebanyak 2.473 yang terdiri dari kolam, jaring apung, dan sawah masing-masing sebanyak 369 rumah tangga, 217 rumah tangga dan 1.887 rumah tangga.

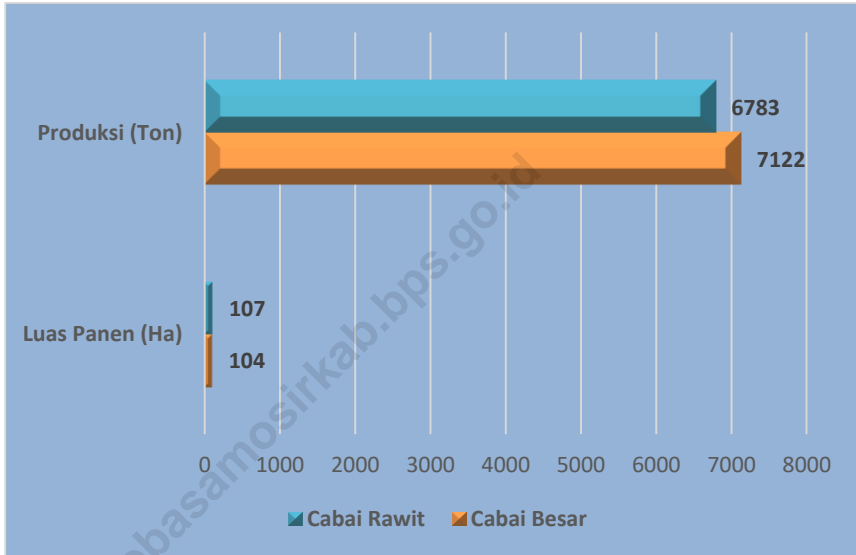
*In 2020 total of household which is doing fish aquaculture as much 2,473 where with fresh water pond, floating cage net, paddy field are 369 households, 217 households and 1,887 households.*

Produksi perikanan jaring apung Kabupaten Toba Samosir pada tahun 2019 sebesar 628,30 ton dan produksi hasil budidaya secara keseluruhan sebesar 1.506,31 ton.

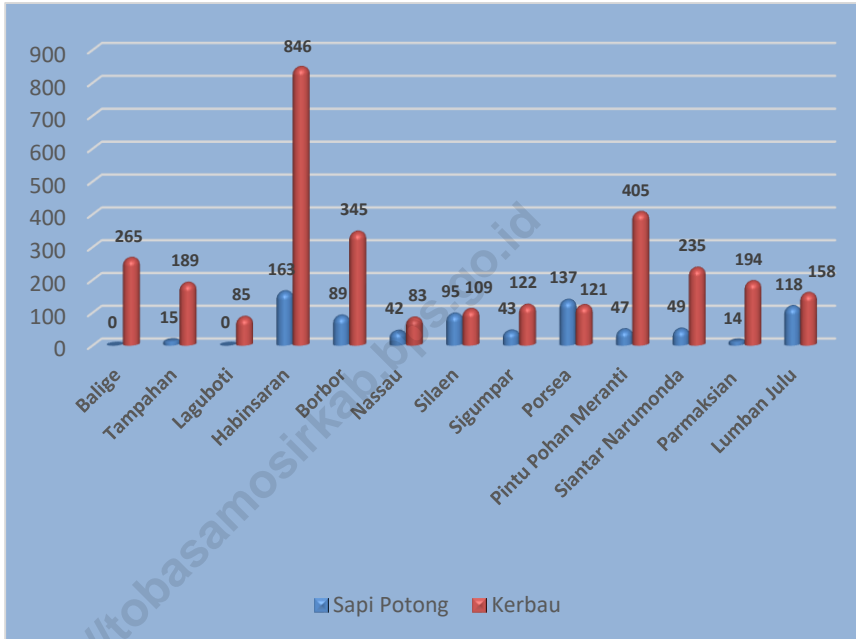
*Production of fish capture at floating cage Toba Regency in 2020 are 628.30 ton and production of fish aquaculture are 1,506.31 ton.*

**Gambar : 5.1 Luas Panen Produksi dan Produktivitas Cabai Besar dan Cabai Rawit di Kabupaten Toba, 2020**

*Figure Harvest Area Production and Productivity of Chilli and Cayenne Peppre in Toba Regency 2020*

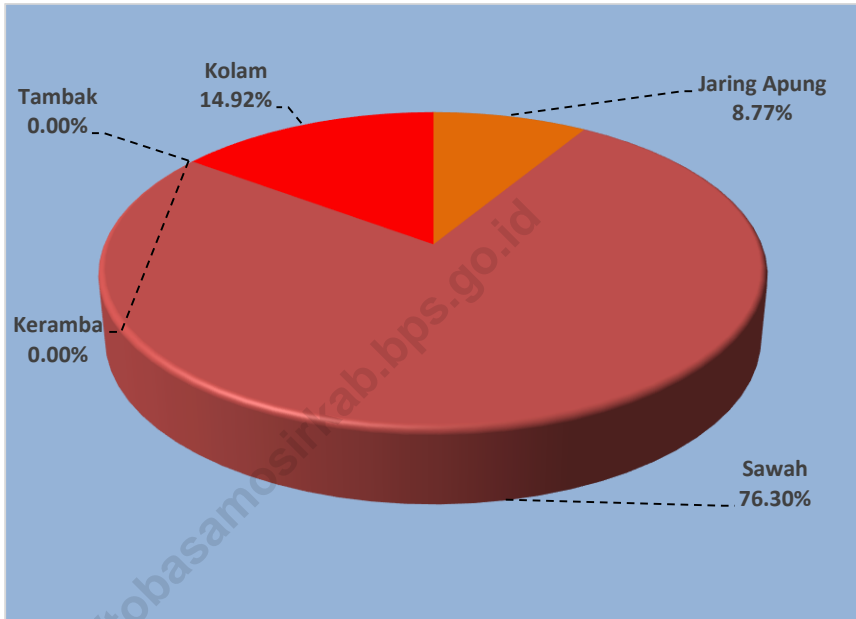


**Gambar : 5.2 Populasi Ternak Besar Menurut Kecamatan,2020**  
*Figure Livestock Population by Sub District 2020 (Ekor/Tail)*



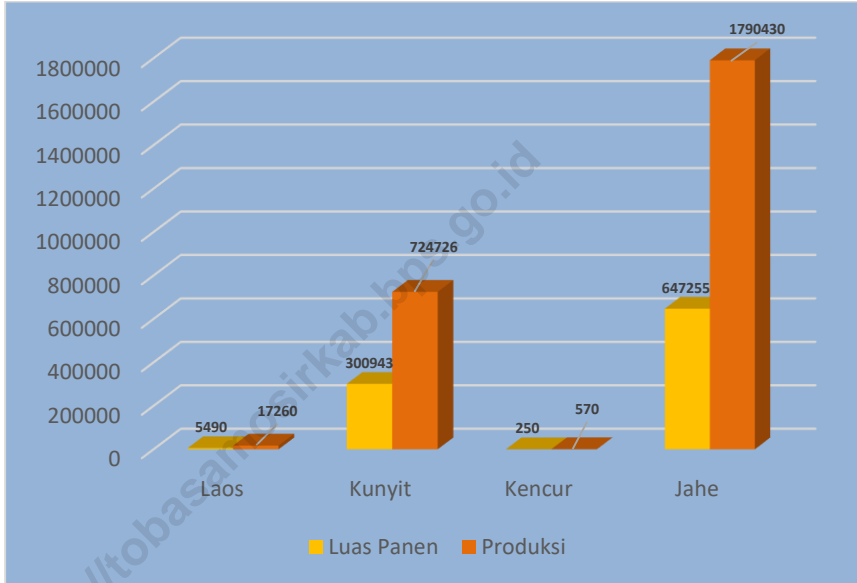
**Gambar : 5.3 Persentase Rumah Tangga Menurut Jenis Budi Daya Ikan, 2020**  
*Figure*

*Number of Fish Culture's Household, 2020*



**Gambar : 5.4 Luas Panen dan Produksi Tanaman Biofarmaka di Kabupaten Toba, 2020**

*Harvested Area and Production of Biofarmaka in Toba Regency, 2020*



## 5.1 Hortikultura/ Horticulture

**Tabel : 5.1.1 Luas Panen Tanaman Sayuran dan Jenis Sayuran Menurut Kecamatan (Ha) ,2020**  
**Harvested Area of Vegetables and Kind of Plant by Sub District (Ha), 2020**

Kecamatan/ Sub District	Bawang Daun/ Scallion (Ha/ Ha )	Bawang Merah/ Shallots (Ha/ Ha )	Cabai Besar/ Chili (Ha/ Ha )	Bayam/ Spinach (Ha/ Ha )	Cabe Rawit/ Cayenne Pepper (Ha/ Ha )	Buncis/ string bean (Ha/ Ha )
(1)	(2)	(3)	(4)	(5)	(6)	(7)
01. Balige	8	20	7	-	6	4
02. Tampahan	1	2	1	1	2	-
03. Laguboti	3	1	1	8	-	-
04. Habinsaran	-	-	8	1	6	-
05. Borbor	-	-	9	-	6	-
06. Nassau	7	-	4	-	21	-
07. Silaen	-	2	20	-	13	-
08. Sigumpar	12	6	3	10	6	1
09. Porsea	8	1	3	16	2	-
10. Pintu Pohan Meranti	-	-	11	-	6	-
11. Siantar Narumonda	1	3	3	4	3	-
12. Parmaksian	10	-	1	-	3	-
13. Lumban Julu	1	10	7	-	1	-
14. Uluan	2	16	6	2	3	-
15. Ajibata	3	17	12	1	15	-
16. Bonatua Lunasi	27	18	8	17	14	15
<b>Jumlah/Total</b>	<b>83</b>	<b>86</b>	<b>104</b>	<b>60</b>	<b>107</b>	<b>20</b>

Sumber/  
Source : BPS- Laporan Statistik Pertanian Hortikultura (SPH) /  
BPS- Statistics Indonesia, Agriculture Statistic for Horticultutra  
SPH-SBS



**Tabel : 5.1.1 Lanjutan**  
**Table Continued**

Kecamatan/ Sub District	Kacang Merah/ <i>Red</i> <i>Beans</i> (Ha/ Ha )	Kacang Panjang/ <i>Long</i> <i>Beans</i> (Ha/ Ha )	Kang kung/ <i>Water</i> <i>Spinach</i> (Ha/ Ha )	Kentang / <i>Potato</i> (Ha/ Ha )	Ketimun/ <i>Cucumber</i> (Ha/ Ha )	Petsai/ <i>Sawi/</i> <i>Chinese</i> <i>Cabbage</i> (Ha/Ha)
(1)	(8)	(9)	(10)	(11)	(12)	(13)
01. Balige	-	7	10	-	3	11
02. Tampahan	4	1	1	1	-	-
03. Laguboti	-	-	9	-	-	10
04. Habinsaran	-	4	1	-	-	-
05. Borbor	-	-	-	-	-	-
06. Nassau	-	-	-	-	-	-
07. Silaen	17	17	-	-	-	-
08. Sigumpar	-	10	14	-	7	12
09. Porsea	-	1	12	-	-	5
10. Pintu Pohan Meranti	-	-	-	-	-	-
11. Siantar Narumonda	-	-	3	-	-	4
12. Parmaksian	-	5	-	-	1	6
13. Lumban Julu	12	-	-	10	-	-
14. Uluan	7	3	6	-	1	4
15. Ajibata	10	-	4	8	-	6
16. Bonatua Lunasi	22	14	18	-	9	-
<b>Jumlah/Total</b>	<b>72</b>	<b>62</b>	<b>78</b>	<b>19</b>	<b>21</b>	<b>58</b>

Sumber/ : BPS- Laporan Statistik Pertanian Hortikultura (SPH) /  
Source : BPS- Statistics Indonesia, Agriculture Statistic for Horticulutra  
SPH-SBS

**Tabel : 5.1.1 Lanjutan**  
**Table Continued**

Kecamatan/ Sub District	Terung/ Eggplant (Ha/ Ha )	Tomat/ Tomato (Ha/ Ha )
(1)	(14)	(15)
01. Balige	-	6
02. Tampahan	2	3
03. Laguboti	-	-
04. Habinsaran	1	4
05. Borbor	-	5
06. Nassau	-	-
07. Silaen	-	-
08. Sigumpar	3	-
09. Porsea	-	1
10. Pintu Pohan Meranti	-	2
11. Siantar Narumonda	-	-
12. Parmaksian	1	-
13. Lumban Julu	1	9
14. Uluan	-	-
15. Ajibata	-	14
16. Bonatua Lunasi	11	-
<b>Toba</b>	<b>19</b>	<b>44</b>

Sumber/ Source : BPS- Laporan Statistik Pertanian Hortikultura (SPH) / BPS- Statistics Indonesia, Agriculture Statistic for Horticultura SPH-SBS

**Tabel : 5.1.2 Produksi Tanaman Sayuran dan Jenis Sayuran Menurut Kecamatan (Ton) ,2020**  
**Production of Vegetables and Kind of Plant by Sub District (Ton), 2020**

Kecamatan/ Sub District	Bawang Daun/ Scallion (Ha/ Ha )	Bawang Merah/ SHallots (Ha/ Ha )	Cabai Besar/ Chili (Ha/ Ha )	Bayam/ Spinach (Ha/ Ha )	Cabe Rawit/ Cayenne Pepper (Ha/ Ha )	Buncis/ string bean (Ha/ Ha )
(1)	(2)	(3)	(4)	(5)	(6)	(7)
01. Balige	578	855	645	-	323	223
02. Tampahan	70	-	75	20	115	-
03. Laguboti	94	262	60	328	-	-
04. Habinsaran	-	-	605	4	365	-
05. Borbor	-	-	329	-	261	-
06. Nassau	202	-	327	-	2 063	-
07. Silaen	-	70	1 056	-	617	-
08. Sigumpar	619	-	141	612	178	77
09. Porsea	330	-	94	339	103	-
10. Pintu Pohan Meranti	-	-	962	-	630	-
11. Siantar Narumonda	60	360	240	230	180	-
12. Parmaksian	610	70	56	-	26	-
13. Lumban Julu	100	873	461	-	27	-
14. Uluan	40	420	403	70	80	-
15. Ajibata	140	900	840	40	776	-
16. Bonatua Lunasi	1 670	1 110	828	1 200	1 039	1 100
<b>Jumlah/Total</b>	<b>4 513</b>	<b>5 798</b>	<b>7 122</b>	<b>2 843</b>	<b>6 783</b>	<b>1 400</b>

Sumber/  
Source : BPS- Laporan Statistik Pertanian Hortikultura (SPH) /  
BPS- Statistics Indonesia, Agriculture Statistic for Horticulutra  
SPH-SBS SPH-SBS

**Tabel : 5.1.2 Lanjutan**  
**Table Continued**

Kecamatan/ Sub District	Kacang Merah/ Red Beans (Ha/ Ha )	Kacang Panjang/ Long Beans (Ha/ Ha )	Kangkung / Water Spinach (Ha/ Ha )	Kentang / Potato (Ha/ Ha )	Ketimun/ Cucumber (Ha/ Ha )	Petsai/ Sawi/ Chi nese Cabbage (Ha/Ha)
(1)	(8)	(9)	(10)	(11)	(12)	(13)
01. Balige	-	385	525	-	208	737
02. Tampahan	180	28	20	300	-	-
03. Laguboti	-	-	389	-	-	460
04. Habinsaran	-	84	4	-	-	-
05. Borbor	-	-	-	-	-	-
06. Nassau	-	-	-	-	-	-
07. Silaen	355	615	-	-	-	-
08. Sigumpar	-	425	700	-	119	754
09. Porsea	-	70	187	-	-	285
10. Pintu Pohan Meranti	-	-	-	-	-	-
11. Siantar Narumonda	-	-	170	-	-	230
12. Parmaksian	-	294	-	-	40	330
13. Lumban Julu	349	-	-	2 170	-	-
14. Uluan	247	180	266	-	80	280
15. Ajibata	235	-	100	930	-	230
16. Bonatua Lunasi	1 155	940	1 260	-	720	-
<b>Jumlah/Total</b>	<b>2 521</b>	<b>3 021</b>	<b>3 621</b>	<b>3 400</b>	<b>1 167</b>	<b>3 306</b>

Sumber/  
Source : BPS- Laporan Statistik Pertanian Hortikultura (SPH) /  
BPS- Statistics Indonesia, Agriculture Statistic for Horticultra  
SPH-SBS

**Tabel : 5.1.2 Lanjutan**  
**Table Continued**

Kecamatan/ Sub District	Terung/ Eggplant (Ha/ Ha )	Tomat/ Tomato (Ha/ Ha )
(1)	(14)	(15)
01. Balige	-	467
02. Tampahan	140	335
03. Laguboti	-	-
04. Habinsaran	40	670
05. Borbor	-	154
06. Nassau	-	-
07. Silaen	-	-
08. Sigumpar	145	-
09. Porsea	-	110
10. Pintu Pohan Meranti	-	100
11. Siantar Narumonda	-	-
12. Parmaksian	30	-
13. Lumban Julu	60	1 382
14. Uluan	-	-
15. Ajibata	-	980
16. Bonatua Lunasi	980	-
<b>Toba</b>	<b>1 395</b>	<b>4 198</b>

Sumber/  
Source : BPS- Laporan Statistik Pertanian Hortikultura (SPH) /  
BPS- Statistics Indonesia, Agriculture Statistic for  
Horticultura SPH-SBS

**Tabel : 5.1.3 Luas Panen Tanaman Sayuran dan Buah–Buahan Semusim Menurut Jenis Tanaman, 2020**  
**Table** *Harvested Area of Seasonal Vegetables and Fruits by Kind of Plant, 2020*

Jenis Tanaman/ <i>Kind of Plants</i>		Satuan/ <i>Unit</i>	Tanaman Sayuran dan Buah–Buahan Semusim/ <i>Seasonal Vegetables and</i>
(1)	(2)	(3)	
01.	Bawang Daun/ <i>Scallion</i>	Ha/ Ha	83
02.	Bawang Merah/ <i>Shallots</i>	Ha/ Ha	86
03.	Bawang Putih/ <i>Garlic</i>	Ha/ Ha	8
04.	Bayam/ <i>Spinach</i>	Ha/ Ha	60
05.	Blewah/ <i>Blewah</i>	Ha/ Ha	-
06.	Buncis/ <i>string bean</i>	Ha/ Ha	20
07.	Cabai Besar/ <i>Chili/Big chili</i>	Ha/ Ha	104
08.	Cabai Rawit/ <i>Chili/Cayenne Pepper</i>	Ha/ Ha	107
09.	Jamur/ <i>Mushrooms</i>	m <sup>2</sup> / m <sup>2</sup>	-
10.	Kacang Merah/ <i>Red Beans</i>	Ha/ Ha	72
11.	Kacang Panjang/ <i>Long Beans</i>	Ha/ Ha	62
12.	Kangkung/ <i>Water Spinach</i>	Ha/ Ha	78
13.	Kembang Kol/ <i>Cauliflower</i>	Ha/ Ha	2
14.	Kentang/ <i>Potato</i>	Ha/ Ha	19
15.	Ketimun/ <i>Cucumber</i>	Ha/ Ha	21
16.	Kubis/ <i>Cabbage</i>	Ha/ Ha	4

Sumber/ : BPS- Laporan Statistik Pertanian Hortikultura (SPH) /  
 Source : BPS- Statistics Indonesia, Agriculture Statistic for  
 Horticultura SPH-SBS

**Tabel : 5.1.3 Lanjutan**  
**Table Continued**

	Jenis Tanaman/ <i>Kind of Plants</i>	Satuan/ <i>Unit</i>	Tanaman Sayuran dan Buah–Buahan Semusim/ <i>Seasonal Vegetables and</i>
	(1)	(2)	(3)
17.	Labu Siam/ <i>Chayote</i>	Ha/ Ha	3
18.	Lobak/ <i>Radish</i>	Ha/ Ha	-
19.	Melon/ <i>Melon</i>	Ha/ Ha	-
20.	Paprika/ <i>Bell Pepper</i>	Ha/ Ha	-
21.	Petsai/Sawi/ <i>Chinese</i>	Ha/ Ha	58
22.	Semangka/ <i>Water Melon</i>	Ha/ Ha	-
23.	Stroberi/ <i>Strawberry</i>	Ha/ Ha	-
24.	Terung/ <i>Eggplant</i>	Ha/ Ha	19
25.	Tomat/ <i>Tomato</i>	Ha/ Ha	44
26.	Wortel/ <i>Carrot</i>	Ha/ Ha	-

Sumber/ : BPS- Laporan Statistik Pertanian Hortikultura (SPH) /  
Source : BPS- Statistics Indonesia, Agriculture Statistic for  
Horticultura SPH-SBS

**Tabel : 5.1.4**      **Produksi Tanaman Sayuran dan Buah–Buahan**  
**Table**                      **Semusim Menurut Jenis Tanaman, 2020**  
*Production of Seasonal Vegetables and Fruits by Kind*  
*of Plant, 2020*

Jenis Tanaman/ <i>Kind of Plants</i>		Satuan/ <i>Unit</i>	Tanaman Sayuran dan Buah–Buahan Semusim/ <i>Seasonal Vegetables and</i>
(1)	(2)	(3)	
01.	Bawang Daun/ <i>Scallion</i>	Kq/Qui	4 513
02.	Bawang Merah/ <i>Shallots</i>	Kq/Qui	5 798
03.	Bawang Putih/ <i>Garlic</i>	Kq/Qui	42
04.	Bayam/ <i>Spinach</i>	Kq/Qui	2 843
05.	Blewah/ <i>Blewah</i>	Kq/Qui	-
06.	Buncis/ <i>string bean</i>	Kq/Qui	1 400
07.	Cabai Besar/ <i>Chili/Big chili</i>	Kq/Qui	7 122
08.	Cabai Rawit/ <i>Chili/Cayenne</i> <i>Pepper</i>	Kq/Qui	6 783
09.	Jamur/ <i>Mushrooms</i>	Kg/ Kg	-
10.	Kacang Merah/ <i>Red Beans</i>	Kq/Qui	2 521
11.	Kacang Panjang/ <i>Long Beans</i>	Kq/Qui	3 021
12.	Kangkung/ <i>Water Spinach</i>	Kq/Qui	3 621
13.	Kembang Kol/ <i>Cauliflower</i>	Kq/Qui	300
14.	Kentang/ <i>Potato</i>	Kq/Qui	3 400
15.	Ketimun/ <i>Cucumber</i>	Kq/Qui	1 167
16.	Kubis/ <i>Cabbage</i>	Kq/Qui	220

Sumber/                      BPS- Laporan Statistik Pertanian Hortikultura (SPH) /  
 Source :                      BPS- Statistics Indonesia, Agriculture Statistic for  
    Horticultura SPH-SBS



**Tabel : 5.1.4 Lanjutan**  
**Table Continued**

	Jenis Tanaman/ <i>Kind of Plants</i>	Satuan/ <i>Unit</i>	Tanaman Sayuran dan Buah–Buahan Semusim/ <i>Seasonal Vegetables and</i>
	(1)	(2)	(3)
17.	Labu Siam/ <i>Chayote</i>	Kq/Qui	95
18.	Lobak/ <i>Radish</i>	Kq/Qui	-
19.	Melon/ <i>Melon</i>	Kq/Qui	-
20.	Paprika/ <i>Bell Pepper</i>	Kq/Qui	-
21.	Petsai/Sawi/ <i>Chinese</i>	Kq/Qui	3 306
22.	Semangka/ <i>Water Melon</i>	Kq/Qui	-
23.	Stroberi/ <i>Strawberry</i>	Kq/Qui	-
24.	Terung/ <i>Eggplant</i>	Kq/Qui	1 395
25.	Tomat/ <i>Tomato</i>	Kq/Qui	4 198
26.	Wortel/ <i>Carrot</i>	Kq/Qui	-

Sumber/ : BPS- Laporan Statistik Pertanian Hortikultura (SPH) /  
Source : BPS- Statistics Indonesia, Agriculture Statistic for  
Horticultura SPH-SBS

**Tabel : 5.1.5 Luas Panen Tanaman Biofarmaka Menurut Kecamatan dan Jenis Kecamatan (m<sup>2</sup>), 2020**  
**Harvested Area of Medicinal Plants by Sub District and Kind of Plant (m<sup>2</sup>), 2020**

Kecamatan/ Sub District	Jahe/ Ginger	Kencur/ East Indian Galanga	Kunyit/ Turmeric	Laos/Len gkuang/ Galanga
(1)	(2)	(3)	(4)	(5)
01. Balige	16 000	50	1 000	320
02. Tampahan	2 000	-	10 000	-
03. Laguboti	20 600	-	600	-
04. Habinsaran	40 000	-	-	-
05. Borbor	1 000	-	450	-
06. Nassau	12 900	-	-	-
07. Silaen	4 855	-	3 093	2 270
08. Sigumpar	1 100	-	500	1 400
09. Porsea	85 000	-	70 000	-
10. Pintu Pohan Meranti	45 000	-	-	-
11. Siantar Narumonda	12 900	200	7 300	1 500
12. Parmaksian	138 900	-	5 000	-
13. Lumban Julu	40 000	-	30 000	-
14. Uluan	92 000	-	20 000	-
15. Ajibata	5 000	-	3 000	-
16. Bonatua Lunasi	130 000	-	150 000	-
<b>Toba</b>	<b>647 255</b>	<b>250</b>	<b>300 943</b>	<b>5 490</b>

Sumber/ : BPS- Laporan Statistik Pertanian Hortikultura (SPH) /  
 Source : BPS- Statistics Indonesia, Agriculture Statistic for  
 Horticulutra SPH-SBS

**Tabel : 5.1.6      Produksi Tanaman Biofarmaka Menurut Kecamatan dan Jenis Kecamatan (kg), 2020**  
**Table                      Production of Medicinal Plants by Sub District and Kind of Plant (kg), 2020**

Kecamatan/ Sub District	Jahe/ Ginger	Kencur/ East Indian Galanga	Kunyit/ Turmeric	Laos/Le ngkuas/ Galanga
(1)	(2)	(3)	(4)	(5)
01. Balige	35 000	100	2 500	750
02. Tampahan	2 000	-	10 000	-
03. Laguboti	88 500	-	2 000	-
04. Habinsaran	94 000	-	-	-
05. Borbor	2 500	-	1 200	-
06. Nassau	22 700	-	-	-
07. Silaen	12 210	-	6 626	6 248
08. Sigumpar	2 450	-	1 100	-
09. Porsea	440 000	-	180 000	-
10. Pintu Pohan Meranti	112 500	-	-	-
11. Siantar Narumonda	8 460	470	7 300	1 200
12. Parmaksian	345 610	-	10 000	-
13. Lumban Julu	117 000	-	51 000	-
14. Uluan	290 500	-	190 000	-
15. Ajibata	7 000	-	3 000	-
16. Bonatua Lunasi	210 000	-	260 000	-
<b>Toba</b>	<b>1 790 430</b>	<b>570</b>	<b>724 726</b>	<b>17 260</b>

Sumber/                      BPS- Laporan Statistik Pertanian Hortikultura (SPH) /  
 Source :                      BPS- Statistics Indonesia, Agriculture Statistic for  
    Horticulutra SPH-SBS

**Tabel : 5.1.7 Luas Panen Tanaman Biofarmaka Menurut Jenis Tanaman, 2020**  
**Harvested Area of Medicinal Plants by Kind of Plant, 2020**

Jenis Tanaman/ Kind of Plants		Satuan/ Unit	Tanaman Biofarmaka/ Medicinal Plants
(1)	(2)	(3)	
01.	Dlingo/Dringo/ Calamus	m <sup>2</sup> / m <sup>2</sup>	-
02.	Jahe/ Ginger	m <sup>2</sup> / m <sup>2</sup>	647 255
03.	Kapulaga/ Java Cardamom	m <sup>2</sup> / m <sup>2</sup>	-
04.	Keji Beling/ Verbenaceae	m <sup>2</sup> / m <sup>2</sup>	-
05.	Kencur/ East Indian Galangal	m <sup>2</sup> / m <sup>2</sup>	250
06.	Kunyit/ Turmeric	m <sup>2</sup> / m <sup>2</sup>	300 943
07.	Laos/Lengkuas/ Galanga	m <sup>2</sup> / m <sup>2</sup>	5 490
08.	Lempuyang/ Zingiber Aromaticum	m <sup>2</sup> / m <sup>2</sup>	-
09.	Lidah Buaya/ Aloe vera	m <sup>2</sup> / m <sup>2</sup>	-
10.	Mahkota Dewa/ Phaleria Macrocarpa	Pohon/ tree	-
11.	Mengkudu/Pace/ Indian Mulberry	Pohon/ tree	-
12.	Sambiloto/ King of Bitter	m <sup>2</sup> / m <sup>2</sup>	-
13.	Temuireng/ Black Turmeric	m <sup>2</sup> / m <sup>2</sup>	-
14.	Temukunci/ Chinese Keys	m <sup>2</sup> / m <sup>2</sup>	-
15.	Temulawak/ Java Turmeri	Kq/Qui	-

Sumber/ : BPS- Laporan Statistik Pertanian Hortikultura (SPH) /  
 Source : BPS- Statistics Indonesia, Agriculture Statistic for  
 Horticultura SPH-SBS

**Tabel : 5.1.8      Produksi Tanaman Biofarmaka Menurut Jenis Tanaman,**  
**Table                      2020**  
*Production of Medicinal Plants by Kind of Plant, 2020*

Jenis Tanaman/ <i>Kind of Plants</i>		Satuan/ <i>Unit</i>	Tanaman Biofarmaka/ <i>Medicinal Plants</i>
(1)	(2)	(3)	
01.	Dlingo/ <i>Dringo/ Calamus</i>	Kg/ Kg	-
02.	Jahe/ <i>Ginger</i>	Kg/ Kg	1 790 430
03.	Kapulaga/ <i>Java Cardamom</i>	Kg/ Kg	-
04.	Keji Beling/ <i>Verbenaceae</i>	Kg/ Kg	-
05.	Kencur/ <i>East Indian Galangal</i>	Kg/ Kg	570
06.	Kunyit/ <i>Turmeric</i>	Kg/ Kg	724 726
07.	Laos/Lengkuas/ <i>Galanga</i>	Kg/ Kg	17 260
08.	Lempuyang/ <i>Zingiber Aromaticum</i>	Kg/ Kg	-
09.	Lidah Buaya/ <i>Aloevera</i>	Kg/ Kg	-
10.	Mahkota Dewa/ <i>Phaleria</i>	Kg/ Kg	-
11.	Mengkudu/ <i>Pace/ Indian</i>	Kg/ Kg	-
12.	Sambiloto/ <i>King of Bitter</i>	Kg/ Kg	-
13.	Temuireng/ <i>Black Turmeric</i>	Kg/ Kg	-
14.	Temukunci/ <i>Chinese Keys</i>	Kg/ Kg	-
15.	Temulawak/ <i>Java Turmeri</i>	Kg/ Kg	-

Sumber/                      BPS- Laporan Statistik Pertanian Hortikultura (SPH) /  
 Source :                      BPS- Statistics Indonesia, Agriculture Statistic for  
    Horticultutra SPH-SBS

**Tabel : 5.1.9** **Produksi Buah-buahan Menurut Jenis Tanaman Menurut Kecamatan di Kabupaten Toba, 2020**  
**Production of Fruits by Kind of Plant by Sub District in Toba Regency, 2020**

Kecamatan/ Sub District		Alpukat / Avo cado (kw/ qui )	Belimb ing/ Star Fruit (kw/ qui )	Duku/L angsat/ Koko san/ Duku (kw/ qui )	Durian/ Durian (kw/ qui )	Jambu Air/ Water Apple (kw/ qui )	Jambu Biji/ Guava (kw/ qui )
(1)		(2)	(3)	(4)	(5)	(6)	(7)
01.	Balige	300	-	-	300	-	67
02.	Tampahan	155	-	4	95	13	-
03.	Laguboti	34	-	-	100	-	11
04.	Habinsaran	160	-	-	50	-	-
05.	Borbor	220	-	-	25	15	269
06.	Nassau	755	-	1 050	4 400	6	22
07.	Silaen	1 163	-	-	2 311	39	-
08.	Sigumpar	190	-	-	100	-	171
09.	Porsea	564	-	-	680	-	-
10.	Pintu Pohan Meranti	122	-	-	999	-	-
11.	Siantar Narumonda	295	-	-	265	15	51
12.	Parmaksian	90	-	-	400	4	105
13.	Lumban	439	-	-	1 000	-	-
14.	Uluan	125	-	-	78	-	-
15.	Ajibata	21	-	-	250	-	-
16.	Bonatua Lunasi	12	-	-	18	-	-
<b>Jumlah/Total</b>		<b>4 645</b>	<b>61</b>	<b>1 054</b>	<b>11 071</b>	<b>92</b>	<b>696</b>

Sumber/  
Source : BPS- Laporan Statistik Pertanian Hortikultura (SPH) /  
BPS- Statistics Indonesia, Agriculture Statistic for  
Horticulutra SPH-SBS SPH-SBS

**Tabel : 5.1.9 Lanjutan**  
**Table Continued**

Kecamatan/ Sub District	Jengkol / Jengkol (kw/ qui )	Jeruk Besar/ Pomelo (kw/ qui )	Jeruk Siam/Ke prok/ Orange/ Tang erine (kw/ qui )	Mangg a/ Mango (kw/ qui )	Manggis/ Mangos teen (kw/ qui )	Markisa/ Konyal/ Passion fruit (kw/ qui )
(1)	(8)	(9)	(10)	(11)	(12)	(13)
01. Balige	-	-	-	70	-	1
02. Tampahan	17	-	280	290	15	-
03. Laguboti	-	57	-	-	-	-
04. Habinsaran	230	-	2	-	-	-
05. Borbor	-	-	6 650	-	-	-
06. Nassau	1 472	-	1	40	-	-
07. Silaen	-	-	133	4 884	-	-
08. Sigumpar	-	-	-	18	-	1
09. Porsea	-	-	-	140	-	-
10. Pintu Pohan Meranti	76	-	-	-	-	-
11. Siantar Narumonda	17	-	-	4	-	4
12. Parmaksian	43	-	-	46	-	-
13. Lumban Julu	750	-	35 000	-	-	-
14. Uluan	10	-	-	80	-	-
15. Ajibata	-	-	99 500	-	-	-
16. Bonatua Lunasi	-	-	-	3	-	5
<b>Jumlah/Total</b>	<b>2 615</b>	<b>57</b>	<b>141 566</b>	<b>5 575</b>	<b>15</b>	<b>11</b>

Sumber/  
Source : BPS- Laporan Statistik Pertanian Hortikultura (SPH) /  
BPS- Statistics Indonesia, Agriculture Statistic for  
Horticulutra SPH-SBS

**Tabel : 5.1.9 Lanjutan**  
**Table Continued**

		Nangk a/ Cempe dak/ Jackfru it (kw/ qui )	Nenas/ Pineap ple (kw/ qui )	Pepaya / Papaya (kw/ qui )	Petai/ Twisted Cluster Bean (kw/ qui )	Pisang/ Banana (kw/ qui )	Rambutan / Rambutan (kw/ qui )
		(14)	(15)	(16)	(17)	(18)	(19)
01.	Balige	41	2	8	220	14	-
02.	Tampahan	40	-	55	18	2 600	-
03.	Laguboti	-	-	20	-	48	-
04.	Habinsaran	-	1	-	80	135	-
05.	Borbor	15	47	34	-	540	-
06.	Nassau	80	6	40	490	40	16
07.	Silaen	52	12	37	-	110	17
08.	Sigumpar	-	2	48	-	28	-
09.	Porsea	-	4	90	-	43	10
10.	Pintu Pohan Meranti	-	-	-	239	142	-
11.	Siantar Narumonda	24	-	16	195	140	-
12.	Parmaksian	64	2	30	52	81	2
13.	Lumban Julu	-	110	122	380	199	-
14.	Uluan	-	-	-	48	164	-
15.	Ajibata	10	-	-	-	251	-
16.	Bonatua Lunasi	-	-	-	10	10	-
<b>Jumlah/Total</b>		<b>326</b>	<b>186</b>	<b>500</b>	<b>1 732</b>	<b>4 545</b>	<b>45</b>

Sumber/  
Source : BPS- Laporan Statistik Pertanian Hortikultura (SPH) /  
BPS- Statistics Indonesia, Agriculture Statistic for  
Horticultura SPH-SBS



**Tabel : 5.1.9 Lanjutan**  
**Table Continued**

Kecamatan/ Sub District		Salak/ <i>Snake</i> <i>fruit</i> (kw/ qui )	Sawo/ <i>Sapo</i> <i>dilla/</i> <i>Sawo</i> (kw/ qui )	Sirsak/ <i>Sour</i> <i>sop</i> (kw/ qui )	Sukun/ <i>Bread</i> <i>fruit</i> (kw/ qui )	Melinjo/ <i>Gnetum/</i> <i>Melinjo</i> (kw/ qui )	Apel/ <i>Apple</i> (kw/ qui )
(1)		(20)	(21)	(22)	(23)	(24)	(25)
01.	Balige	-	-	2	-	-	-
02.	Tampahan	7	4	-	-	-	-
03.	Laguboti	-	-	-	-	-	-
04.	Habinsaran	-	-	-	-	-	-
05.	Borbor	-	-	-	-	-	-
06.	Nassau	1	-	48	-	-	-
07.	Silaen	-	-	-	-	-	-
08.	Sigumpar	-	-	14	-	-	-
09.	Porsea	-	-	-	-	-	-
10.	Pintu Pohan Meranti	-	-	-	-	-	-
11.	Siantar Narumonda	-	-	11	-	-	-
12.	Parmaksian	14	-	10	-	-	-
13.	Lumban Julu	-	-	-	-	-	-
14.	Uluan	-	-	12	-	-	-
15.	Ajibata	-	-	-	-	-	-
16.	Bonatua Lunasi	-	-	-	-	-	-
<b>Jumlah/Total</b>		<b>22</b>	<b>4</b>	<b>97</b>	<b>0</b>	<b>0</b>	<b>0</b>

Sumber/  
Source : BPS- Laporan Statistik Pertanian Hortikultura (SPH) /  
BPS- Statistics Indonesia, Agriculture Statistic for Horticulutra  
SPH-SBS

**Tabel : 5.1.10 Produksi Buah–Buahan dan Sayuran Tahunan Menurut Jenis Tanaman, 2020**  
**Production of Annual Fruits and Vegetables by Kind of Plant, 2020**

Jenis Tanaman/ <i>Kind of Plants</i>		Satuan/ <i>Unit</i>	Tanaman Biofarmaka/ <i>Medicinal Plants</i>
(1)		(2)	(3)
01.	Alpukat/ <i>Avocado</i>	Kw/ Qui	4 645
02.	Anggur/ <i>Grape</i>	Kw/ Qui	-
03.	Apel/ <i>Apple</i>	Kw/ Qui	-
04.	Belimbing/ <i>Star Fruit</i>	Kw/ Qui	61
05.	Duku/Langsap/Kokosan/ <i>Duku</i>	Kw/ Qui	1 054
06.	Durian/ <i>Durian</i>	Kw/ Qui	11 071
07.	Jambu Air/ <i>Water Apple</i>	Kw/ Qui	92
08.	Jambu Biji/ <i>Guava</i>	Kw/ Qui	696
09.	Jengkol/ <i>Jengkol</i>	Kw/ Qui	2 615
10.	Jeruk Besar/ <i>Pomelo</i>	Kw/ Qui	57
11.	Jeruk Siam/Kepron/ <i>Orange/Tangerine</i>	Kw/ Qui	141 566
12.	Mangga/ <i>Mango</i>	Kw/ Qui	5 575
13.	Manggis/ <i>Mangosteen</i>	Kw/ Qui	15
14.	Markisa/Konyal/ <i>Passion fruit</i>	Kw/ Qui	11
15.	Melinjo/ <i>Gnetum/Melinjo</i>	Kw/ Qui	-

Sumber/ : BPS- Laporan Statistik Pertanian Hortikultura (SPH) /  
 Source : BPS- Statistics Indonesia, Agriculture Statistic for  
 Horticulture SPH-SBS

**Tabel : 5.1.10 Lanjutan**  
**Table Continued**

	Jenis Tanaman/ <i>Kind of Plants</i>	Satuan/ <i>Unit</i>	Tanaman Biofarmaka/ <i>Medicinal Plants</i>
	(1)	(2)	(3)
16.	Nangka/Cempedak/ <i>Jackfruit</i>	Kw/ Qui	326
17.	Nenas/ <i>Pineapple</i>	Kw/ Qui	186
18.	Pepaya/ <i>Papaya</i>	Kw/ Qui	500
19.	Petai/ <i>Twisted Cluster Bean</i>	Kw/ Qui	1 732
20.	Pisang/ <i>Banana</i>	Kw/ Qui	4 545
21.	Rambutan/ <i>Rambutan</i>	Kw/ Qui	45
22.	Salak/ <i>Snakefruit</i>	Kw/ Qui	22
23.	Sawo/ <i>Sapodilla/Sawo</i>	Kw/ Qui	4
24.	Sirsak/ <i>Soursop</i>	Kw/ Qui	97
25.	Sukun/ <i>Breadfruit</i>	Kw/ Qui	-

Sumber/  
 Source : BPS- Laporan Statistik Pertanian Hortikultura (SPH) /  
 BPS- Statistics Indonesia, Agriculture Statistic for  
 Horticultura SPH-SBS

5.2 Perkebunan/*Plantation*

**Tabel : 5.2.1** Luas Areal Tanaman Perkebunan Menurut Kecamatan dan Jenis Tanaman (Ha), 2019-2020  
**Table** *Planted Area of Estate Crops by Sub District and Type of Crops (Ha), 2019-2020*

Kecamatan <i>Sub District</i>	Kepala Sawit <i>Oil Palm</i>		Kelapa <i>Coconut</i>	
	2019	2020	2019	2020
(1)	(2)	(3)	(4)	(5)
01. Balige	-	-	8,22	9,92
02. Tampahan	-	-	-	-
03. Laguboti	-	-	-	-
04. Habinsaran	8,00	-	-	-
05. Borbor	-	-	-	-
06. Nassau	1 263,00	1 263,00	38,01	38,10
07. Silaen	-	-	18,41	18,35
08. Sigumpar	-	-	-	-
09. Porsea	-	-	-	-
10. Pintu Pohan Meranti	1 437,00	1 436,00	7,74	7,74
11. Siantar Narumonda	-	-	13,46	13,46
12. Parmaksian	-	-	7,60	7,72
13. Lumban Julu	-	-	14,30	13,61
14. Uluan	-	-	12,32	13,32
15. Ajibata	-	-	13,20	14,61
16. Bonatua Lunasi	-	-	12,85	13,52
<b>Jumlah/Total</b>	<b>2 708,00</b>	<b>2 699,00</b>	<b>146,11</b>	<b>150,35</b>

Sumber/  
 Source : Dinas Pertanian dan Perikanan Kabupaten Toba/  
*Agriculture and Fishery Service of Toba Regency*

**Tabel : 5.2.1 Lanjutan**  
**Table Continued**

Kecamatan Sub District	Karet Rubber		Kopi Coffee	
	2019	2020	2019	2020
(1)	(2)	(3)	(4)	(5)
01. Balige	-	-	239,66	250,42
02. Tampahan	-	-	364,80	388,56
03. Laguboti	-	-	167,50	173,67
04. Habinsaran	10,00	14,00	1 211,0	1 246,64
05. Borbor	1,00	3,50	341,15	371,82
06. Nassau	823,00	824,00	377,4	393,88
07. Silaen	-	-	346,26	378,66
08. Sigumpar	-	-	187,90	189,79
09. Porsea	-	-	190,90	193,32
10. Pintu Pohan Meranti	503,00	503,00	264,71	266,96
11. Siantar Narumonda	-	-	178,08	189,13
12. Parmaksian	-	-	292,01	291,79
13. Lumban Julu	-	-	383,00	418,80
14. Uluan	-	-	249,53	252,09
15. Ajibata	-	-	538,00	571,52
16. Bonatua Lunasi	-	-	212,21	215,43
<b>Jumlah/Total</b>	<b>1 377,00</b>	<b>1 344,50</b>	<b>5 544,15</b>	<b>5 792,48</b>

Sumber/ Source : Dinas Pertanian dan Perikanan Kabupaten Toba/  
Agriculture and Fishery Service of Toba Regency

**Tabel : 5.2.1 Lanjutan**  
**Table Continued**

Kecamatan Sub District	Kakao Cocoa		Kemenyan Incense	
	2019	2020	2019	2020
(1)	(2)	(3)	(4)	(5)
01. Balige	21,67	24,13	24,33	22,83
02. Tampahan	6,10	6,10	32,02	35,55
03. Laguboti	62,82	30,87	-	-
04. Habinsaran	11	11,00	118,2	92,75
05. Borbor	3,91	3,91	100,85	94,15
06. Nassau	5,32	5,32	175,59	158,52
07. Silaen	36,12	36,12	37,54	39,73
08. Sigumpar	34,19	34,19	-	-
09. Porsea	23,50	23,50	-	-
10. Pintu Pohan Meranti	17,39	17,39	-	-
11. Siantar Narumonda	33,59	33,59	-	-
12. Parmaksian	16,03	21,71	-	-
13. Lumban Julu	65,00	65,00	-	-
14. Uluan	13,41	13,41	-	-
15. Ajibata	25,00	25,00	-	-
16. Bonatua Lunasi	12,57	15,15	-	-
<b>Jumlah/Total</b>	<b>387,62</b>	<b>366,39</b>	<b>488,53</b>	<b>443,53</b>

Sumber/ Source : Dinas Pertanian dan Perikanan Kabupaten Toba/  
 Agriculture and Fishery Service of Toba Regency

**Tabel : 5.2.1 Lanjutan**  
**Table Continued**

Kecamatan Sub District	Kemiri Candlenut		Aren Palm Sugar	
	2019	2020	2019	2020
(1)	(2)	(3)	(4)	(5)
01. Balige	39,50	41,51	23,5	22,95
02. Tampahan	19,00	19,00	38,0	36,00
03. Laguboti	47,00	47,00	115,0	114,00
04. Habinsaran	14,00	14,00	39,0	41,00
05. Borbor	11,00	11,00	29,0	29,00
06. Nassau	41,00	41,00	36,0	36,00
07. Silaen	31,00	31,00	19,0	19,00
08. Sigumpar	22,00	22,00	14,0	14,00
09. Porsea	20,00	20,00	18,0	18,00
10. Pintu Pohan Meranti	14,00	14,00	33,0	33,00
11. Siantar Narumonda	20,00	20,00	16,0	16,00
12. Parmaksian	28,00	28,00	17,0	17,00
13. Lumban Julu	193,00	194,00	66,0	67,00
14. Uluan	36,00	36,00	58,0	58,00
15. Ajibata	20,00	20,00	26,0	26,00
16. Bonatua Lunasi	18,00	17,68	13,0	14,00
<b>Jumlah/Total</b>	<b>573,50</b>	<b>576,18</b>	<b>560,5</b>	<b>560,95</b>

Sumber/ Source : Dinas Pertanian dan Perikanan Kabupaten Toba/  
Agriculture and Fishery Service of Toba Regency

**Tabel : 5.2.2      Produksi Perkebunan Menurut Kecamatan dan Jenis Tanaman (Ton), 2019-2020**  
**Table                      Production of Estate Crops by Sub District and Type of Crops (Ton), 2019-2020**

Kecamatan Sub District	Kepala Sawit Oil Palm		Kelapa Coconut	
	2019	2020	2019	2020
(1)	(2)	(3)	(4)	(5)
01. Balige	-	-	2,88	3,34
02. Tampahan	-	-	-	-
03. Laguboti	-	-	-	-
04. Habinsaran	106,5	-	-	-
05. Borbor	-	-	-	-
06. Nassau	8 794,0	8 817,0	16,56	16,79
07. Silaen	-	-	3,43	3,41
08. Sigumpar	-	-	-	-
09. Porsea	-	-	-	-
10. Pintu Pohan Meranti	7 464,0	7 458,0	0,53	0,52
11. Siantar Narumonda	-	-	6,72	6,72
12. Parmaksian	-	-	0,41	0,43
13. Lumban Julu	-	-	1,28	1,27
14. Uluan	-	-	1,12	1,11
15. Ajibata	-	-	5,40	5,64
16. Bonatua Lunasi	-	-	0,72	0,76
<b>Jumlah/Total</b>	<b>16 364,5</b>	<b>16 275,0</b>	<b>39,04</b>	<b>39,99</b>

Sumber/                      Dinas Pertanian dan Perikanan Kabupaten Toba/  
 Source :                      Agriculture and Fishery Service of Toba Regency



**Tabel : 5.2.2 Lanjutan**  
**Table Continued**

Kecamatan Sub District	Karet Rubber		Kopi Coffee	
	2019	2020	2019	2020
(1)	(2)	(3)	(4)	(5)
01. Balige	-	-	87,15	117,45
02. Tampahan	-	-	276,75	275,84
03. Laguboti	-	-	78,75	90,81
04. Habinsaran	6	8,00	1.278,75	1 260,24
05. Borbor	-	1,75	143,75	212,44
06. Nassau	648	651,24	243,75	309,52
07. Silaen	-	-	210,75	250,57
08. Sigumpar	-	-	96,15	109,19
09. Porsea	-	-	88,35	98,47
10. Pintu Pohan Meranti	408	409,13	203,55	213,29
11. Siantar Narumonda	-	-	81,15	91,23
12. Parmaksian	-	-	134,10	144,73
13. Lumban Julu	-	-	314,96	340,36
14. Uluan	-	-	125,79	145,62
15. Ajibata	-	-	368,11	398,40
16. Bonatua Lunasi	-	-	90,75	110,18
<b>Jumlah/Total</b>	<b>1 062</b>	<b>1 070,12</b>	<b>3 822,56</b>	<b>4</b>

Sumber/ Source : Dinas Pertanian dan Perikanan Kabupaten Toba/  
Agriculture and Fishery Service of Toba Regency

**Tabel : 5.2.2 Lanjutan**  
**Table Continued**

Kecamatan Sub District	Kakao Cocoa		Kemenyan Incense	
	2019	2020	2019	2020
(1)	(2)	(3)	(4)	(5)
01. Balige	2,64	2,57	2,28	2,37
02. Tampahan	0,38	0,38	5,28	5,85
03. Laguboti	11,58	11,61	-	-
04. Habinsaran	1,56	1,56	13,56	13,79
05. Borbor	0,47	0,47	11,28	11,74
06. Nassau	0,48	0,48	33,72	34,27
07. Silaen	6,48	6,48	4,68	5,89
08. Sigumpar	1,20	1,20	-	-
09. Porsea	3,60	3,60	-	-
10. Pintu Pohan Meranti	2,16	2,16	-	-
11. Siantar Narumonda	5,28	5,28	-	-
12. Parmaksian	1,44	1,44	-	-
13. Lumban Julu	6,16	6,16	-	-
14. Uluan	1,20	1,28	-	-
15. Ajibata	4,80	4,80	-	-
16. Bonatua Lunasi	2,16	2,16	-	-
<b>Jumlah/Total</b>	<b>51,59</b>	<b>51,63</b>	<b>70,80</b>	<b>73,91</b>

Sumber/ Source : Dinas Pertanian dan Perikanan Kabupaten Toba/  
 Agriculture and Fishery Service of Toba Regency

**Tabel : 5.2.2 Lanjutan**  
**Table Continued**

Kecamatan Sub District	Kemiri Candlenut		Aren Palm Sugar	
	2019	2020	2019	2020
(1)	(2)	(3)	(4)	(5)
01. Balige	39,71	43,37	4,99	4,99
02. Tampahan	0,95	0,95	6,43	6,39
03. Laguboti	40,89	40,89	21,96	21,92
04. Habinsaran	5,16	5,14	9,36	9,31
05. Borbor	4,56	4,55	5,88	5,82
06. Nassau	15,84	15,80	6,84	6,75
07. Silaen	31,23	31,23	0,64	0,63
08. Sigumpar	13,10	13,09	1,37	1,34
09. Porsea	16,92	16,90	2,04	2,04
10. Pintu Pohan Meranti	5,16	5,14	12,01	12,03
11. Siantar Narumonda	10,20	10,00	2,32	2,30
12. Parmaksian	16,08	16,07	2,83	2,82
13. Lumban Julu	83,52	241,33	14,76	14,32
14. Uluan	38,00	37,55	1,60	1,56
15. Ajibata	12,00	12,10	2,88	2,88
16. Bonatua Lunasi	5,46	5,54	0,96	1,16
<b>Jumlah/Total</b>	<b>338,78</b>	<b>499,65</b>	<b>98,87</b>	<b>96,26</b>

Sumber/ Source : Dinas Pertanian dan Perikanan Kabupaten Toba/  
Agriculture and Fishery Service of Toba Regency

**Tabel : 5.2.3 Luas Tanaman Perkebunan Rakyat Menurut Jenis Tanaman 2018-2020**  
**Table** *Planting Area of Smallholders Estates by Type of Plant 2018-2020 (Ha)*

Jenis Tanaman/ Type of Plant	Tahun/Year		
	2018	2019	2020
(1)	(2)	(3)	(4)
1. Karet/ <i>Rubber</i>	1 311,00	1 337,00	1 344,50
2. Kemenyan/ <i>Incense</i>	488,00	488,53	444,00
3. Kopi / <i>Coffee</i>	4.614,44	5.544,15	5 792,48
4. Cengkeh/ <i>Clove</i>	-	-	-
5. Kelapa/ <i>Coconut</i>	146,11	146,11	150,35
6. Tebu/ <i>Sugar Cane</i>	-	-	-
7. Kulit Manis/ <i>Cinnamon</i>	-	-	-
8. Kemiri/ <i>Candlenut</i>	533,50	573,50	576,18
9. Teh / <i>Tea</i>	-	-	-
10. Kelapa Sawit/ <i>Oil Palm</i>	2.699,35	2 708,00	2 699,00
11. Coklat/ <i>Cocoa</i>	292,90	387,62	366,39
12. Jahe/ <i>Ginger</i>	-	-	-
13. Aren/ <i>Sugar Palm</i>	560,50	560,50	561,00
14. Andaliman	60,00	66,02	133,00
15. Lada/ <i>Pepper</i>	-	-	-
16. Pinang/ <i>Areca Nut</i>	15,70	15,70	17,20
17. Nilam/ <i>Aromatic Oil</i>	151,00	151,03	158,00
18. Jarak Pagar	-	-	-

Sumber/ Source : Dinas Pertanian dan Perikanan Kabupaten Toba/  
 Agriculture and Fishery Service of Toba Regency

**Tabel : 5.2.4. Produksi Perkebunan Rakyat Menurut Jenis Tanaman (Ton), 2018-2020**  
**Table**  
***Production of Smallholders Estates by Type of Plant (Ton), 2018-2020***

	Jenis Tanaman/ Type of Plant	Tahun/Year		
		2018	2019	2020
	(1)	(2)	(3)	(4)
1.	Karet/ <i>Rubber</i>	1 057,55	1 062,00	1 070,12
2.	Kemenyan/ <i>Incense</i>	70,70	70,80	73,92
3.	Kopi / <i>Coffee</i>	3 246,89	3 822,56	4 168,34
4.	Cengkeh/ <i>Clove</i>	-	-	-
5.	Kelapa/ <i>Coconut</i>	34,24	39,04	39,99
6.	Tebu/ <i>Sugar Cane</i>	-	-	-
7.	Kulit Manis/ <i>Cinnamon</i>	-	-	-
8.	Kemiri/ <i>Candlenut</i>	357,94	338,78	499,65
9.	T e h / <i>Tea</i>	-	-	-
10.	Kelapa Sawit/ <i>Oil Palm</i>	16 251,43	16 364,50	16 275,00
11.	Coklat/ <i>Cocoa</i>	48,28	51,59	51,63
12.	Jahe/ <i>Ginger</i>	-	-	-
13.	Aren/ <i>Sugar Palm</i>	96,43	96,87	96,26
14.	Andaliman	14,00	12,90	45,00
15.	Lada/ <i>Pepper</i>	-	-	-
16.	Pinang/ <i>Areca Nut</i>	4,45	4,46	5,49
17.	Nilam/ <i>Aromatic Oil</i>	145,35	146,00	147,82
18.	Jarak Pagar	-	-	-

Sumber/ Dinas Pertanian dan Perikanan Kabupaten Toba/  
 Source : *Agriculture and Fishery Service of Toba Regency*

**Tabel : 5.2.5. Luas Tanaman Perkebunan Rakyat Menurut Jenis Tanaman, 2020**  
**Planting Area of Smallholders Estates by Type of Plant 2020**

Jenis Tanaman/ Type of Plant	Luas Areal / Area(Ha)			Jumlah Total
	T B M Not Yet Productive	T M Productive	T T M Unpro ductive	
(1)	(2)	(3)	(4)	(5)
1. Karet/Rubber	360,00	881,00	103,50	1 344,50
2. Kemenyan/Incense	82,00	341,00	21,00	444,00
3. Kopi /Coffee	1 084,93	4 367,04	340,50	5 792,48
4. Cengkeh/Clove	-	-	-	-
5. Kelapa/Coconut	52,07	66,35	31,93	150,35
6. Tebu/Sugar Cane	-	-	-	-
7. Kulit Manis/ Cassiavera	-	-	-	-
8. Kemiri/Candlenut	120,00	368,00	89,00	576,18
9. T e h /Tea	-	-	-	-
10. Kelapa Sawit/Oil Palm	361,00	1 426,00	912,00	2 699,00
11. Coklat/Cocoa	156,81	164,94	44,64	366,39
12. Jahe/Ginger	-	-	-	-
13. Aren/ Sugar Palm	183,00	259,00	119,00	561,00
14. Andaliman	33,00	89,00	11,00	133,00
15. Lada/ Pepper	-	-	-	-
16. Pinang/ Areca Nut	8,70	8,50	1,60	17,20
17. Nilam/ Aromatic Oil	1,00	80,00	77,00	158,00
18. Jarak Pagar	-	-	-	-

Catatan/Notes : T B M = Tanaman **B**elum **M**enghasilkan/ Not yet productive  
 T M = Tanaman **M**enghasilkan/ Productive  
 T T M = Tanaman **T**idak **M**enghasilkan/ Unproductive  
<sup>1)</sup> Tidak termasuk komoditi perkebunan (termasuk golongan komoditi pertanian)

Sumber/ Source : Dinas Pertanian dan Perikanan Kabupaten Toba/  
 Agriculture and Fishery Service of Toba Regency

### 5.3 Peternakan/*Livestock*

**Tabel : 5.3.1. Populasi Ternak Besar Menurut Kecamatan dan Jenis Ternak (Ekor), 2020**  
*Livestock Population by Sub District and Kind of Livestock (Tail), 2020*

Kecamatan <i>Sub District</i>	<i>Sapi Perah</i> <i>Dairy Cattle</i>	<i>Sapi Potong</i> <i>Beef Cattle</i>	<i>Kerbau</i> <i>Buffalo</i>	<i>Kuda</i> <i>Horse</i>
(1)	(2)	(3)	(4)	(5)
01. Balige	-	140	340	-
02. Tampahan	-	59	490	-
03. Laguboti	-	398	1 148	-
04. Habinsaran	-	-	265	1
05. Borbor	-	15	189	2
06. Nassau	-	-	85	-
07. Silaen	-	163	846	-
08. Sigumpar	-	89	345	-
09. Porsea	-	42	83	-
10. Pintu Pohan Meranti	-	95	109	-
11. Siantar Narumonda	-	43	122	-
12. Parmaksian	-	137	121	-
13. Lumban Julu	-	47	405	-
14. Uluan	-	49	235	-
15. Ajibata	-	14	194	-
16. Bonatua Lunasi	-	118	158	-
<i>Jumlah/Total</i>	0	1 409	5 135	3

Sumber/ *Dinas Pertanian dan Perikanan Kabupaten Toba/*  
*Source : Agriculture and Fishery Service of Toba Regency*

**Tabel : 5.3.1. Populasi Ternak Besar Menurut Kecamatan dan Jenis Ternak (Ekor), 2020**  
**Table Lanjutan/ Livestock Population by Sub District and Continued Kind of Livestock (Tail) , 2020**

Kecamatan Sub District	Kambing Goat	Domba Sheep	Babi Pig
(1)	(6)	(7)	(8)
01. Balige	129	-	151
02. Tampahan	48	-	401
03. Laguboti	81	-	508
04. Habinsaran	66	-	1 849
05. Borbor	-	-	68
06. Nassau	351	-	279
07. Silaen	3	-	134
08. Sigumpar	-	-	81
09. Porsea	-	-	-
10. Pintu Pohan Meranti	90	-	215
11. Siantar Narumonda	-	-	-
12. Parmaksian	9	-	1 247
13. Lumban Julu	-	-	1 048
14. Uluan	125	-	53
15. Ajibata	6	-	1 497
16. Bonatua Lunasi	76	34	154
<b>Jumlah/Total</b>	<b>984</b>	<b>34</b>	<b>7 685</b>

*Sumber/* Dinas Pertanian Perikanan dan Peternakan Kabupaten  
*Source :* Toba/  
*Agriculture Fishery and Livestock Service of Toba Regency*



**Tabel : 5.3.2. Populasi Unggas Menurut Kecamatan dan Jenis Ternak (Ekor), 2020**  
**Table** **Poultry Population by Sub District and Kind (Tail) , 2020**

Kecamatan/ Sub District		Ayam Kampung / Native Chicken	Ayam Pedaging / Broiler	Ayam Pete Iur/ Layer	Itik/Itik Manila/ Duck/ Muscovy Duck
(1)		(2)	(3)	(4)	(5)
01.	Balige	7 890	-	200	8 575
02.	Tampahan	2 040	-	-	3 491
03.	Laguboti	33 123	-	-	12 188
04.	Habinsaran	16 790	-	500	4 200
05.	Borbor	5 705	-	-	345
06.	Nassau	7 438	-	-	1 449
07.	Silaen	21 925	-	1 350	16 279
08.	Sigumpar	8 537	-	-	7 613
09.	Porsea	5 439	-	-	4 310
10.	Pintu Pohan Meranti	2 125	-	-	447
11.	Siantar Narumonda	4 782	-	-	3 291
12.	Parmaksian	3 392	-	-	175 966
13.	Lumban Julu	8 982	-	-	7 942
14.	Uluan	5 082	-	-	6 740
15.	Ajibata	1 701	-	-	2 509
16.	Bonatua Lunasi	2 901	-	-	1 451
Jumlah/Total		137 852	0	2 050	256 796

Sumber/ Source : Dinas Pertanian Perikanan dan Peternakan Kabupaten Toba/  
 Agriculture Fishery and Livestock Service of Toba Regency

**Tabel : 5.3.3. Jumlah Ternak yang Dipotong Menurut Kecamatan dan Jenis Ternak (Ekor), 2020**  
**Table**  
***Livestock Slaughtered by Sub District and Kind of Livestock (Tail) , 2020***

Kecamatan <i>Sub District</i>	Sapi Potong/ <i>Beef Cattle</i>	Kerbau/ <i>Buffalo</i>	Kuda/ <i>Horse</i>
(1)	(2)	(3)	(4)
01. Balige	98	124	-
02. Tampahan	12	14	-
03. Laguboti	45	44	-
04. Habinsaran	7	33	-
05. Borbor	23	37	-
06. Nassau	10	19	-
07. Silaen	27	45	-
08. Sigumpar	13	19	-
09. Porsea	40	38	-
10. Pintu Pohan Meranti	15	21	-
11. Siantar Narumonda	21	39	-
12. Parmaksian	51	29	-
13. Lumban Julu	20	32	-
14. Uluan	10	24	-
15. Ajibata	24	43	-
16. Bonatua Lunasi	58	49	-
<b>Jumlah/Total</b>	<b>474</b>	<b>610</b>	<b>0</b>

Sumber/ Dinas Pertanian Perikanan dan Peternakan Kabupaten  
 Source : Toba/  
*Agriculture Fishery and Livestock Service of Toba Regency*

**Tabel : 5.3.3** Jumlah Ternak yang Dipotong Menurut Kecamatan dan Jenis Ternak (Ekor), 2020  
**Table** Lanjutan/ *Livestock Slaughtered by Sub District and Kind of Livestock (Tail) , 2020*  
*Continued*

Kecamatan Sub District	Kambing/ Goat	Domba/ Sheep	Babi/ Pig
(1)	(5)	(6)	(7)
01. Balige	25	-	981
02. Tampahan	4	-	68
03. Laguboti	20	-	322
04. Habinsaran	2	-	575
05. Borbor	2	-	106
06. Nassau	207	-	589
07. Silaen	-	-	601
08. Sigumpar	-	-	42
09. Porsea	13	-	279
10. Pintu Pohan Meranti	21	-	86
11. Siantar Narumonda	-	-	51
12. Parmaksian	7	-	294
13. Lumban Julu	-	-	362
14. Uluan	72	-	165
15. Ajibata	12	-	444
16. Bonatua Lunasi	38	-	401
<b>Jumlah/Total</b>	<b>423</b>	<b>0</b>	<b>5 366</b>

Sumber/ Dinas Pertanian Perikanan dan Peternakan Kabupaten Toba/  
 Source : *Agriculture Fishery and Livestock Service of Toba Regency*

**Tabel : 5.3.4** Jumlah Ternak Kecil yang Dipotong Menurut Kecamatan dan Jenis Ternak (Ekor), 2020  
**Table** *Poultry Slaughtered by Sub District and Kind of Livestock (Tail) , 2020*

Kecamatan Sub District	Ayam Pedaging/ Broiler	Itik/ Duck	Itik Manila/ Muscovy
(1)	(5)	(6)	(7)
01. Balige	6 024	3 596	-
02. Tampahan	2 298	1 491	-
03. Laguboti	9 606	4 387	-
04. Habinsaran	7 693	2 256	-
05. Borbor	6 480	1 721	-
06. Nassau	3 095	2 001	-
07. Silaen	4 452	2 962	-
08. Sigumpar	2 975	1 956	-
09. Porsea	7 970	4 710	-
10. Pintu Pohan Meranti	2 651	1 622	-
11. Siantar Narumonda	2 996	1 970	-
12. Parmaksian	4 430	3 466	-
13. Lumban Julu	3 274	2 767	-
14. Uluan	3 754	882	-
15. Ajibata	3 691	2 236	-
16. Bonatua Lunasi	3 189	2 672	-
<b>Jumlah/Total</b>	<b>74 578</b>	<b>40 695</b>	<b>0</b>

Sumber/ Source : Dinas Pertanian Perikanan dan Peternakan Kabupaten Toba/  
 Agriculture Fishery and Livestock Service of Toba Regency

5.4 Perikanan/ Fishery

**Tabel : 5.4.1 Jumlah Rumah Tangga Perikanan Tangkap Menurut Kecamatan dan Subsektor, 2019- 2020**  
**Table** *Number of Fish Captaure Households by Sub District and Subsector, 2019- 2020*

Kecamatan/ Sub District	Perikanan Laut/ Marine Fisheries		Perairan Umum/ Inland Water		Jumlah/ Total	
	2019	2020	2019	2020	2019	2020
(1)	(2)	(3)	(4)	(5)	(6)	(7)
01. Balige	-	-	175	136	175	136
02. Tampahan	-	-	40	30	40	30
03. Laguboti	-	-	52	79	52	79
04. Habinsaran	-	-	-	-	-	-
05. Borbor	-	-	-	-	-	-
06. Nassau	-	-	-	-	-	-
07. Silaen	-	-	-	-	-	-
08. Sigumpar	-	-	135	172	135	172
09. Porsea	-	-	130	101	130	101
10. Pintu Pohan	-	-	-	-	-	-
11. Siantar Narumonda	-	-	-	-	-	-
12. Parmaksian	-	-	10	-	10	-
13. Lumban Julu	-	-	80	43	80	43
14. Uluan	-	-	192	117	192	117
15. Ajibata	-	-	78	10	78	10
16. Bonatua Lunasi	-	-	-	-	-	-
<b>Jumlah</b>	<b>0</b>	<b>0</b>	<b>892</b>	<b>688</b>	<b>892</b>	<b>688</b>

Sumber/ Dinas Pertanian Perikanan dan Peternakan Kabupaten Toba/  
 Agriculture Fishery and Livestock Service of Toba Regency

Source:

**Tabel : 5.4.2. Produksi Perikanan Tangkap Menurut Kecamatan dan Subsektor , 2019-2020**  
**Table** *Production of Fish Capture Households by Sub District and Subsector , 2019-2020*

Kecamatan/ Sub District	Perikanan Laut/ Marine Fisheries		Perairan Umum/ Inland Water		Jumlah/ Total	
	2019	2020	2019	2020	2019	2020
(1)	(2)	(3)	(4)	(5)	(6)	(7)
01. Balige	-	-	193,57	102,53	193,57	102,53
02. Tampahan	-	-	52,91	30,24	52,91	30,24
03. Laguboti	-	-	92,10	49,63	92,10	49,63
04. Habinsaran	-	-	-	-	-	-
05. Borbor	-	-	-	-	-	-
06. Nassau	-	-	-	-	-	-
07. Silaen	-	-	-	-	-	-
08. Sigumpar	-	-	146,97	67,54	146,97	67,54
09. Porsea	-	-	152,8	76,17	152,8	76,17
10. Pintu Pohan Meranti	-	-	-	-	-	-
11. Siantar Narumonda	-	-	2,81	1,56	2,81	1,56
12. Parmaksian	-	-	7,14	3,62	7,14	3,62
13. Lumban Julu	-	-	99,43	59,47	99,43	59,47
14. Uluan	-	-	223,44	111,15	223,44	111,15
15. Ajibata	-	-	120,17	70,74	120,17	70,74
16. Bonatua Lunasi	-	-	-	-	-	-
<b>Jumlah</b>	<b>0</b>		<b>1 091,34</b>	<b>572,65</b>	<b>1 091,34</b>	<b>572,65</b>

Sumber/  
Source: Dinas Pertanian Perikanan dan Peternakan Kabupaten Toba/  
Agriculture Fishery and Livestock Service of Toba Regency

**Tabel : 5.4.3 Jumlah Rumah Tangga Perikanan Menurut Kecamatan dan Jenis Budidaya, 2019-2020**  
**Table** **Number of fish Aquaculture Households by Sub District and Type of Aquaculture, 2019-2020**

Kecamatan/ Sub District	Budidaya Laut /Marine Culture		Tambak/ Brackish Water Pond		Kolam/ Fresh Water Pond	
	2019	2020	2019	2020	2019	2020
(1)	(2)	(3)	(4)	(5)	(6)	(7)
01. Balige	-	-	-	-	33	46
02. Tampahan	-	-	-	-	2	2
03. Laguboti	-	-	-	-	32	60
04. Habinsaran	-	-	-	-	10	10
05. Borbor	-	-	-	-	15	10
06. Nassau	-	-	-	-	10	10
07. Silaen	-	-	-	-	23	23
08. Sigumpar	-	-	-	-	9	15
09. Porsea	-	-	-	-	33	35
10. Pintu Pohan Meranti	-	-	-	-	20	20
11. Siantar Narumonda	-	-	-	-	10	10
12. Parmaksian	-	-	-	-	10	10
13. Lumban Julu	-	-	-	-	17	17
14. Uluan	-	-	-	-	14	16
15. Ajibata	-	-	-	-	25	25
16. Bonatua Lunasi	-	-	-	-	60	60
Jumlah	0	0	0	0	323	369

Sumber/  
Source : Dinas Pertanian Perikanan dan Peternakan Kabupaten Toba/  
Agriculture Fishery and Livestock Service of Toba Regency

**Tabel : 5.4.3** Jumlah Rumah Tangga Perikanan Menurut Kecamatan dan Jenis Budidaya, 2018-2019  
**Table Lanjutan/** **Continued** *Number of fish Aquaculture Households by Sub District and Type of Aquaculture, 2018 – 2019*

Kecamatan/ Sub District	Keramba Cage		Jaring Apung Floating Cage Net		Sawah Paddy Field	
	2019	2020	2019	2020	2019	2020
(1)	(2)	(3)	(4)	(5)	(6)	(7)
01. Balige	-	-	43	43	390	390
02. Tampahan	-	-	-	-	73	10
03. Laguboti	-	-	140	40	175	150
04. Habinsaran	-	-	-	-	73	10
05. Borbor	-	-	-	-	83	50
06. Nassau	-	-	-	-	102	102
07. Silaen	-	-	-	-	215	215
08. Sigumpar	-	-	-	-	83	50
09. Porsea	-	-	92	40	363	363
10. Pintu Pohan Meranti	-	-	-	-	5	5
11. Siantar Narumonda	-	-	3	1	115	80
12. Parmaksian	-	-	-	1	112	112
13. Lumban Julu	-	-	2	2	85	85
14. Uluan	-	-	35	35	190	100
15. Ajibata	-	-	130	55	62	62
16. Bonatua Lunasi	-	-	-	-	103	103
<b>Jumlah</b>	<b>0</b>	<b>0</b>	<b>445</b>	<b>217</b>	<b>2 229</b>	<b>1 887</b>

Sumber/  
Source Dinas Pertanian Perikanan dan Peternakan Kabupaten Toba/  
Agriculture Fishery and Livestock Service of Toba Regency



**Tabel : 5.4.4 Produksi Perikanan Menurut Kecamatan dan Jenis Budidaya, 2020**  
***Production of Fish Aquaculture Households by Sub District and Type of Aquaculture, 2020***

Kecamatan/ Sub District	Budidaya Laut/ Marine Culture	Tambak/ Brackish Water Pond	Kolam/ Fresh Water Pond
(1)	(2)	(3)	(4)
01. Balige	-	-	63,63
02. Tampahan	-	-	3,83
03. Laguboti	-	-	116,63
04. Habinsaran	-	-	6,73
05. Borbor	-	-	0,70
06. Nassau	-	-	3,95
07. Silaen	-	-	30,47
08. Sigumpar	-	-	12,90
09. Porsea	-	-	130,27
10. Pintu Pohan Meranti	-	-	28,79
11. Siantar Narumonda	-	-	2,52
12. Parmaksian	-	-	4,17
13. Lumban Julu	-	-	7,34
14. Uluan	-	-	47,61
15. Ajibata	-	-	42,75
16. Bonatua Lunasi	-	-	32,12
<b>Jumlah</b>	<b>0</b>	<b>0</b>	<b>534,41</b>

Sumber/ Dinas Pertanian Perikanan dan Peternakan Kabupaten Toba/

Source : Agriculture Fishery and Livestock Service of Toba Regency

**Tabel : 5.4.4      Produksi Perikanan Menurut Kecamatan dan Jenis**  
**Table            Budidaya, 2020**  
**Lanjutan/      Production of Fish Aquaculture Households by Sub**  
**Continued      District and Type of Aquaculture, 2020**

Kecamatan/ Sub District	Keramba/ Cage	Jaring Apung/ Floating Cage Net	Sawah/ Paddy Field
(1)	(2)	(3)	(4)
01. Balige	-	35,94	31,80
02. Tampahan	-	-	2,28
03. Laguboti	-	130,25	72,14
04. Habinsaran	-	-	2,37
05. Borbor	-	-	1,63
06. Nassau	-	-	2,54
07. Silaen	-	-	4,44
08. Sigumpar	-	-	3,44
09. Porsea	-	115,17	103,96
10. Pintu Pohan Meranti	-	-	0,50
11. Siantar Narumonda	-	0,35	5,88
12. Parmaksian	-	0,48	9,73
13. Lumban Julu	-	-	17,12
14. Uluan	-	43,70	44,42
15. Ajibata	-	302,40	33,08
16. Bonatua Lunasi	-	-	8,27
<b>Jumlah</b>	<b>0</b>	<b>628,30</b>	<b>343,60</b>

Sumber/ Dinas Pertanian Perikanan dan Peternakan Kabupaten Toba/

Source : Agriculture Fishery and Livestock Service of Toba Regency



# 6

# INDUSTRI DAN ENERGI

INDUSTRY AND ENERGY

# 1.089

JUMLAH UNIT USAHA INDUSTRI KECIL DI  
KABUPATEN TOBA TAHUN 2020  
DENGAN JULAH TENAGA KERJA SEBANYAK 1.924

PELANGGAN PLN TEBANYAK TERDAPAT DI KECAMATAN BALIGE  
DAN TAMPAHAN SEBANYAK 13.135 PELANGGAN



JUMLAH PELANGGAN AIR TAHUN 2020 SEBANYAK 6801 MELIPUTI 6 KECAMATAN  
YAITU BALIGE, LAGUBOTI, PORSEA, SIANTAR NARUMONDA, PARMAKSIAN DAN

<https://tobasamosirkab.bps.go.id>

**PENJELASAN TEKNIS****TECHNICAL NOTES**

- |   |   |
|---|---|
| <p>1. Pengumpulan data industri besar dan sedang dilakukan melalui Survei Industri Besar dan Sedang yang dilaksanakan setiap tahun secara lengkap (sensus) sejak tahun 1975. Survei Industri Besar dan Sedang mencakup semua perusahaan industri yang mempunyai tenaga kerja 20 orang atau lebih dengan menggunakan kuesioner II A.</p> | <p>1. <i>Data collection of large and medium scale manufacturing is conducted through The Large and Medium Manufacturing Establishment Survey that has been done annually for all industries (census) since 1975. Large and Medium Manufacturing Establishment Survey covers all manufactures/industries with 20 workers or more by questionnaire II A.</i></p> |
| <p>2. Klasifikasi industri yang digunakan dalam survei ini berdasar kepada Klasifikasi Baku Lapangan Usaha Indonesia (KBLI). KBLI adalah klasifikasi lapangan usaha yang berdasar kepada <i>International Standard Industrial Classification of All Economic Activities</i> (ISIC)</p>  | <p>2. <i>The industrial clasification adopted in this survey refers to the Klasifikasi Baku Lapangan Usaha Indonesia (KBLI). KBLI is classification of economic activities based on the International Standard Industrial Classification of All Economic Activities (ISIC rev</i></p>   |

revisi 4 yang telah disesuaikan dengan kondisi Indonesia.

**3. Industri manufaktur** adalah suatu kegiatan ekonomi yang melakukan kegiatan mengubah suatu barang dasar secara mekanis kimia atau dengan tangan sehingga menjadi barang jadi/setengah jadi dan atau barang yang kurang nilainya menjadi barang yang lebih tinggi nilainya dan sifatnya lebih dekat kepada pemakai akhir. Termasuk dalam kegiatan ini adalah jasa industri dan pekerjaan perakitan.

**4. Jasa industri** adalah kegiatan industri yang melayani keperluan pihak lain. Pada kegiatan ini bahan baku disediakan oleh pihak lain sedangkan pihak pengolah hanya melakukan

*4) that has been modified according to the local condition in Indonesia.*

**3. Manufacturing industry** is defined as an economic activity processing basic goods mechanically chemicals or manually into final or intermediate goods. It is also defined as processing of lower value goods into higher value goods as final or intermediate products. The activities also include services for manufacturing and assembling.

**4. Services for manufacturing** is defined as a manufacturing activity which serving other manufacturing establishments. In this case raw materials are

pengolahannya dengan mendapat imbalan sebagai balas jasa (upah maklon).

*supplied by others while the workers are paid as a compensation for processing raw materials.*

**5. Perusahaan atau usaha industri** adalah suatu unit (kesatuan) usaha yang melakukan kegiatan ekonomi bertujuan menghasilkan barang atau jasa terletak pada suatu bangunan atau lokasi tertentu dan mempunyai catatan administrasi tersendiri mengenai produksi dan struktur biaya serta ada seorang atau lebih yang bertanggung jawab atas usaha tersebut.

**5. A manufacturing establishment** is defined as a production unit engaged in economic activity producing goods or services located in a building or in a certain location keeping a business record concerning the production and cost structure and having a person or more that are responsible to those activities.

**6. Industri manufaktur** dikelompokkan ke dalam 4 golongan berdasarkan banyaknya pekerja yaitu: industri besar (100 orang pekerja atau lebih) industri sedang/menengah (20–99

**6. Manufacturing industries** are categorized into four groups based on the number of employees: large scale manufacturing (100 employees or more) medium scale



orang pekerja) industri kecil (5–19 orang pekerja) dan industri mikro (1–4 orang pekerja).

*manufacturing (20–99 employees) small scale manufacturing (5–19 employees) and micro industry (1–4 employees).*

7. Pelanggan adalah individu atau kelompok baik rumah tangga perusahaan atau institusi non profit yang membeli air bersih dari perusahaan air bersih.

*7. Customers are individuals or groups whether household company or Nonprofit institutions that buy water supply from water supply establishment.*

8. Air disalurkan adalah volume air bersih dari perusahaan air bersih

*8. Distributed water is the volume of water supply from water supply establishment.*

**ULASAN****DESCRIPTION**

Jumlah usaha industri kecil di Kabupaten Toba tahun 2020 sebanyak 1.089 usaha dengan jumlah tenaga kerja yang terserap sebanyak 1.924 orang. Dari jumlah usaha tersebut industri sandang dan kulit merupakan industri kecil dengan jumlah usaha terbanyak yaitu : 628 usaha (57,67 persen) dengan tenaga kerja sebanyak 959 orang.

Berdasarkan kecamatan, industri sandang dan kulit terbanyak berada di Kecamatan Uluan dengan 628 usaha dengan 959 tenaga kerja dan Kecamatan Tampahan dengan 115 usaha dengan 184 tenaga kerja.

Industri Pangan menempati urutan kedua terbanyak setelah industri sandang dan kulit sebanyak 135 usaha dan 329 tenaga kerja. Industri ini paling banyak terdapat di Kecamatan Balige dengan 30 usaha yang

*Number of small effort manufacturing industry of Toba Regency in 2020 is 1,089 establishes with number of workers absorbed is 1,924. Of that number manufacturing of clothing and leather as small manufacturing industry which the greatest number of establish is 628 (57.67 percent) with the workers is 959 people.*

*Based on Sub District the most of clothing and leather manufacturing is in Uluan Sub District with 628 establishes and 959 workers. Tampahan Sub District with 115 establishes and 184 workers.*

*Food manufacturing in second position is the greatest after Clothing and Leather manufacturing they are 135 establishes and 329 workers. The most of these industry are*

menyerap 63 orang tenaga kerja serta Kecamatan Uluan dengan 14 usaha dan 14 tenaga kerja.

Air yang bersih merupakan kebutuhan yang sangat vital bagi kebutuhan manusia. Kebutuhan akan air bersih terutama untuk keperluan air minum. Pada tahun 2020, sebanyak 66,70 persen produksi air digunakan oleh rumah tempat tinggal dan 19,27 persen digunakan oleh toko/industri.

Listrik merupakan kebutuhan yang tidak dapat dipisahkan dengan kegiatan aktivitas manusia. Dijaman yang semakin maju dengan teknologi yang berkembang pesat kebutuhan akan listrik menjadi sumber energi utama bagi masyarakat khususnya untuk penerangan.

Jumlah pelanggan listrik yang tercatat pada PT. PLN Ranting Balige Porsea dan Parapat tahun

*located in Balige Sub District with 30 establishes absorb 63 workers and Uluan Sub District 14 establishes and 14 workers.*

*Cleaning water is a very vital necessity for human being. The necessity about cleaning water especially for drinking water. In 2019, 66.70 percent production of water for household and 19.27 for shop and industry.*

*Electricity is a necessity that can't be separated with the activity of human being. It is energy sources for people especially for lighting.*

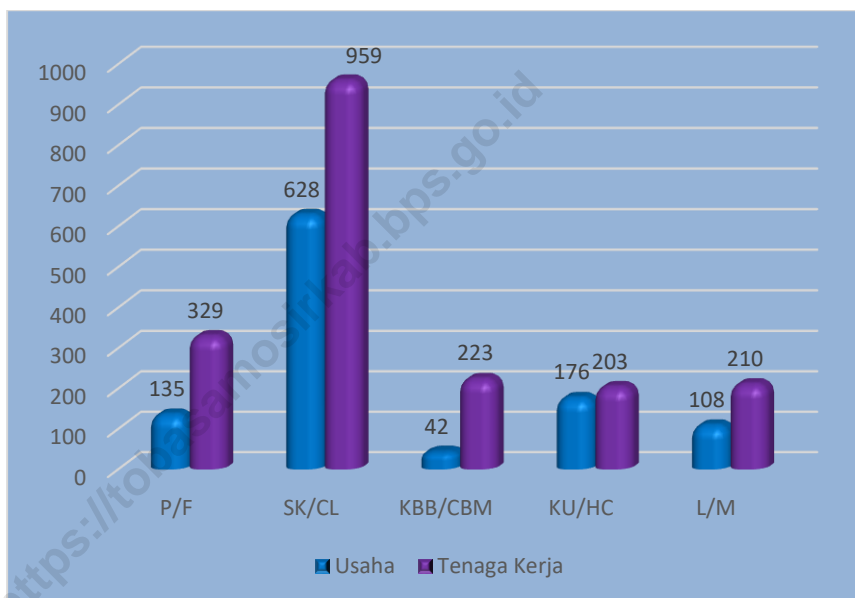
*Total of electricity customers that registered at State Electrical Company of*

2020 sebanyak 61.183 pelanggan. *Balige Porsea and Parapat 2020 are 61,183.*

Berdasarkan jumlah pelanggan menurut kecamatan Balige dan Tampahan merupakan kecamatan pelanggan terbanyak dengan jumlah 20.562 pelanggan (33,60 persen). Jika berdasarkan KVA yang tersambung Ajibata merupakan kecamatan dengan KVA tersambung terkecil dengan besar 1.485 KVA dan Kecamatan Borbor sebagai kecamatan dengan KVA terkecil kedua yaitu 1.916 KVA. Sementara kecamatan lainnya dapat dilihat pada tabel (Tabel 6.1.1) Jumlah listrik yang yang terjual di tahun 2020 sekitar 38.559.936 Kwh. *Based on customer number by Sub District Balige and Tampahan is the biggest number of customers with 20,562 (33.60 percent). If based on KVA connected Ajibata Sub District is the smallest KVA connected with 1,485 KVA and Parmaksian is the smallest Sub District KVA connected with 1,916 KVA. Other customer can show with the table (Table 6.1.1). Number of Electricity which sold about 38.559.936 Kwh.*

**Gambar : 6.1 Jumlah Perusahaan/Usaha dan Tenaga Kerja Industri Kecil Menurut Kecamatan dan Kelompok Industri, 2020**

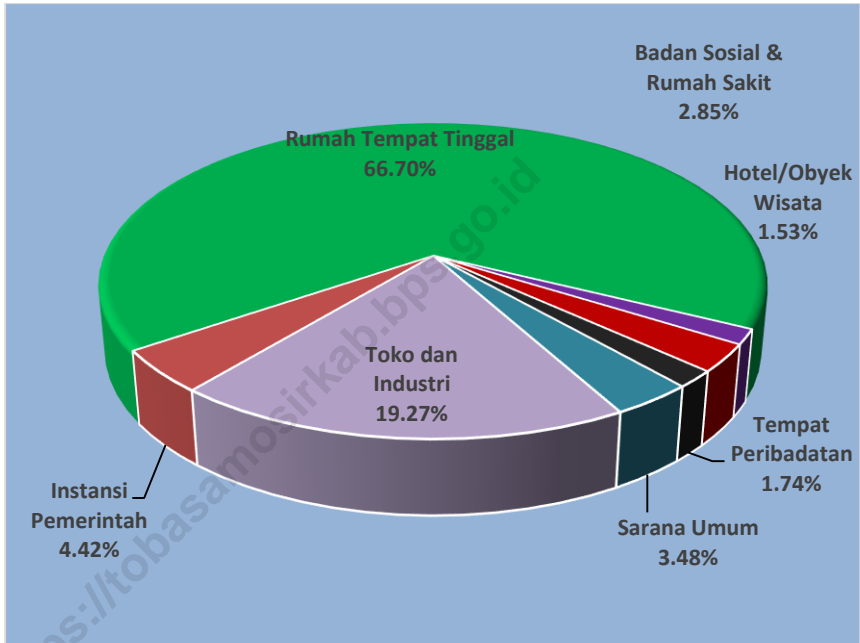
*Number of Establishments/Establish and Small Industry Manpower According to Sub District and Industry Group, 2020*



Catatan/Notes :

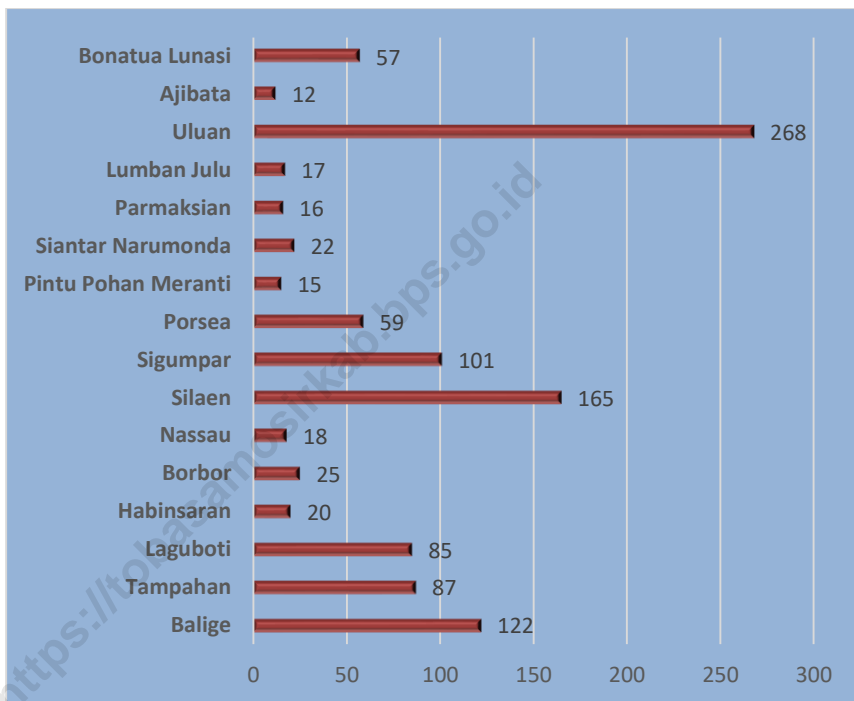
- P/F : Pangan/*Food*
- SK/CL : Sandang dan Kulit/*Clothing and Leather*
- KBB/CBM : Kimia dan Bahan Bangunan/*Chemistry and Building Mineral*
- KU/HC : Kerajinan Umum/*Handy Craft*
- L/M : Logam/*Metal*

**Gambar : 6.2 Persentase Nilai Air yang Disalurkan Air Bersih (PDAM) Menurut Kategori Konsumen, 2020**  
*Figure*  
*Distribution Value of Drinking Water by Consumer Groups, 2020*



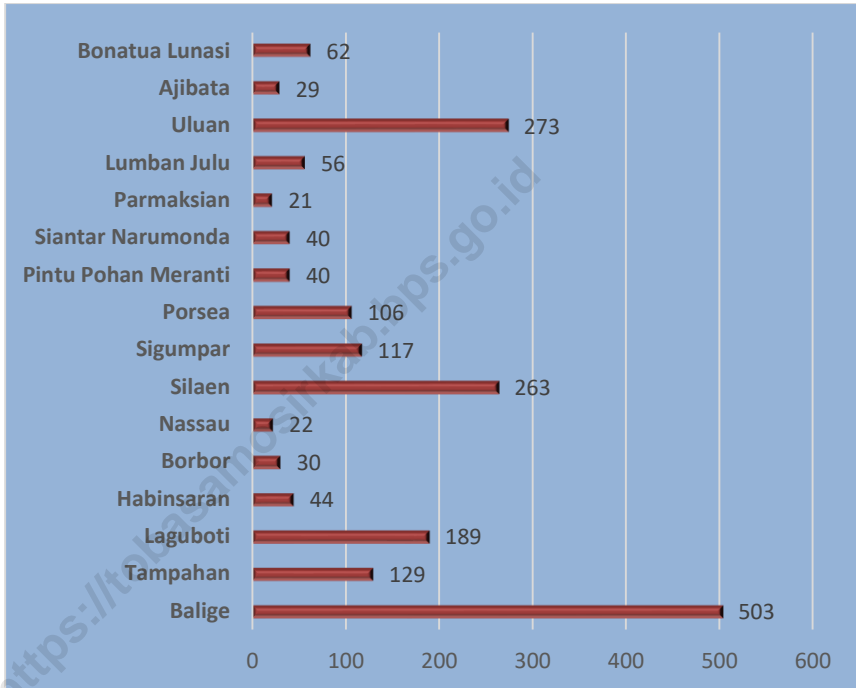
**Gambar : 6.3 Jumlah Usaha Mikro Kecil Menengah Menurut Kecamatan, 2020**

*Number of Micro, Middle Enterprises of by Sub District  
2020*



**Gambar : 6.4 Jumlah Tenaga Kerja Industri Kecil Menurut Kecamatan, 2020**

*Number of Employee of Small Industry by Sub District, 2020*





## 6.1 Energi/ Energy

**Tabel : 6.1.1 Daya Terpasang, Produksi, dan Distribusi Listrik PT. PLN (Persero) pada Cabang/Ranting PLN Menurut Kecamatan, 2020**  
**Installed Electricity Power, Production, and Distribution of PT. PLN (Persero) at PLN Branch by Sub District, 2020**

Kecamatan Sub District	Daya Terpasang Installed Electricity Power (KVA)	Produksi Listrik Electricity Production	Listrik Terjual Electricity Sold (KWh)
(1)	(2)	(3)	(4)
01. Balige + Tampahan	20 562		**
02. Laguboti	5 441		**
03. Habinsaran + Nassau	4 278		** 2 780
04. Borbor	1 916		** 195*
05. Silaen + Sigumpar	4 840		**
06. Porsea *)	5 453		** 8 553
07. Pintu Pohan Meranti*)	2 181		** 3 422
08. Siantar Narumonda*)	2 175		** 3 411
09. Parmaksian*)	7 200		** 11 299
10. Lumban Julu*)	3 404		** 5 340
11. Uluan*)	2 248		** 3 489
11. Ajibata	1 485		** 173 191
<b>Toba</b>	<b>61 183</b>		<b>** 38 559</b>

Catatan/Notes : Wilayah Pelayanan PLN Ranting Balige Meliputi Delapan Kecamatan Yaitu : Balige Tampahan Laguboti Habinsaran Borbor Nassau Silaen dan Sigumpar/Service Area of State Electrical Company of Balige include 8 Sub Regencies : Balige Tampahan Laguboti Habinsaran Borbor Nassau Silaen and Sigumpar \*) Wilayah Pelayanan PLN Ranting Porsea Meliputi Lima Kecamatan Yaitu : Porsea Pintu Pohan Meranti Siantar Narumonda Lumban Julu Uluan Parnaksian dan Bonatua Lunasi/Service Area of State Electrical Company of Balige include 5 Sub Regencies : Porsea Pintu Pohan meranti Siantar Narumonda Lumban Julu Uluan Parnaksian and Bonatua Lunasi. Wilayah Pelayanan PLN Ranting Parapat Meliputi Kecamatan Ajibata/Service Area of State Electrical Company of Parapat include Ajibata Sub District

Sumber/  
Source : Jumlah pelanggan Balige sudah mencakup Balige Tampahan Laguboti Habinsaran Nassau Borbor Silaen Sigumpar  
 \*) Data secara gabungan \*\*) Data tidak dapat ditampilkan  
 PT. PLN (Persero) Ranting Balige Porsea dan Parapat/  
 State Electrical Company of Balige Porsea and Parapat

**Tabel : 6.1.1 Lanjutan**  
**Table Continued**

Kecamatan <i>Sub District</i>	Dipakai Sendiri <i>Own Used (KWh)</i>	Susut/Hilang <i>Shrinkage/Lost (KWh)</i>
(1)	(2)	(3)
01. Balige + Tampahan		
02. Laguboti		
03. Habinsaran + Nassau		
04. Borbor	363 524	304 655*
05. Silaen + Sigumpar		
06. Porsea *)	**	
07. Pintu Pohan Meranti*)	**	
08. Siantar Narumonda*)	**	
09. Parmaksian*)	**	
10. Lumban Julu*)	**	31 835*
11. Uluan*)	**	
12. Ajibata	**	**
<b>Toba</b>	<b>363 524</b>	<b>336 490</b>

Catatan/Notes :

*Wilayah Pelayanan PLN Ranting Balige Meliputi Delapan Kecamatan Yaitu : Balige Tampahan Laguboti Habinsaran Borbor Nassau Silaen dan Sigumpar/Service Area of State Electrical Company of Balige include 8 Sub Regencies : Balige Tampahan Laguboti Habinsaran Borbor Nassau Silaen and Sigumpar \*) Wilayah Pelayanan PLN Ranting Porsea Meliputi Lima Kecamatan Yaitu : Porsea Pintu Pohan Meranti Siantar Narumonda Lumban Julu Uluan Parnaksian dan Bonatua Lunasi /Service Area of State Electrical Company of Balige include 5 Sub Regencies : Porsea Pintu Pohan meranti Siantar Narumonda Lumban Julu Uluan Parnaksian and Bonatua Lunasi. Wilayah Pelayanan PLN Ranting Parapat Meliputi Kecamatan Ajibata/Service Area of State Electrical Company of Parapat include Ajibata Sub District*

Sumber/  
Source :

Jumlah pelanggan Balige sudah mencakup Balige Tampahan Laguboti Habinsaran Nassau Borbor Silaen Sigumpar \*)Data secara gabungan \*\*)Data tidak dapat ditampilkan  
*PT. PLN (Persero) Ranting Balige Porsea dan Parapat/ State Electrical Company of Balige Porsea and Parapat*

**Tabel : 6.1.2 Jumlah Pelanggan Listrik Menurut Kecamatan, 2016-2020**  
**Table Number of Electricity Customers by Sub District, 2016-2020**

Kecamatan Sub District	2016	2017	2018
(1)	(2)	(3)	(4)
01. Balige + Tampahan	29 478	12 585	13 135
02. Laguboti	*	5 613	5 803
03. Habinsaran + Nassau	*	4 486	4 858
04. Borbor	*	2 505	2 595
05. Silaen + Sigumpar	*	5 703	5 889
06. Porsea *)	4 281	4 260	3 899
07. Pintu Pohan Meranti*)	860	858	1 043
08. Siantar Narumonda*)	1 835	565	2 051
09. Parmaksian*)	2 514	724	3 213
10. Lumban Julu*)	2 332	2 324	2 660
11. Uluan*)	2 115	2 150	2 418
11. Ajibata	2 052	116	1 161
12. Bonatua Lunasi*)	1 605	1 599	13 135
<b>Toba</b>	<b>47 072</b>	<b>43 515</b>	<b>48 725</b>

Catatan/Notes : Wilayah Pelayanan PLN Ranting Balige Meliputi Delapan Kecamatan Yaitu : Balige Tampahan Laguboti Habinsaran Borbor Nassau Silaen dan Sigumpar/Service Area of State Electrical Company of Balige include 8 Sub Regencies : Balige Tampahan Laguboti Habinsaran Borbor Nassau Silaen and Sigumpar \*) Wilayah Pelayanan PLN Ranting Porsea Meliputi Lima Kecamatan Yaitu : Porsea Pintu Pohan Meranti Siantar Narumonda Lumban Julu Uluan Parnaksian dan Bonatua Lunasi /Service Area of State Electrical Company of Balige include 5 Sub Regencies : Porsea Pintu Pohan meranti Siantar Narumonda Lumban Julu Uluan Parnaksian and Bonatua Lunasi. Wilayah Pelayanan PLN Ranting Parapat Meliputi Kecamatan Ajibata/Service Area of State Electrical Company of Parapat include Ajibata Sub District Jumlah pelanggan Balige sudah mencakup Balige Tampahan Laguboti Habinsaran Nassau Borbor Silaen Sigumpar

Sumber/  
Source :

\*\*) Data tidak dapat ditampilkan  
 PT. PLN (Persero) Ranting Balige Porsea dan Parapat/  
 State Electrical Company of Balige Porsea and Parapat

**Tabel : 6.1.2 Lanjutan**  
**Table Continued**

Kecamatan <i>Sub District</i>	2019	2020
(1)	(2)	(3)
01. Balige + Tampahan	13 868	14 136
02. Laguboti	6 078	6 177
03. Habinsaran + Nassau	5 146	5 263
04. Borbor	2 670	2 714
05. Silaen + Sigumpar	6 112	6 210
06. Porsea *)	4 324	4 720
07. Pintu Pohan Meranti*)	1 096	1 139
08. Siantar Narumonda*)	1 835	2 229
09. Parmaksian*)	2 514	2 819
10. Lumban Julu*)	2 767	2 878
11. Uluan*)	2 683	2 575
12. Ajibata	2 145	1 455
<b>Toba</b>	<b>51 238</b>	

Catatan/Notes : *Wilayah Pelayanan PLN Ranting Balige Meliputi Delapan Kecamatan Yaitu : Balige Tampahan Laguboti Habinsaran Borbor Nassau Silaen dan Sigumpar/Service Area of State Electrical Company of Balige include 8 Sub Regencies : Balige Tampahan Laguboti Habinsaran Borbor Nassau Silaen and Sigumpar \*) Wilayah Pelayanan PLN Ranting Porsea Meliputi Lima Kecamatan Yaitu : Porsea Pintu Pohan Meranti Siantar Narumonda Lumban Julu Uluan Parnaksian dan Bonatua Lunasi /Service Area of State Electrical Company of Balige include 5 Sub Regencies : Porsea Pintu Pohan meranti Siantar Narumonda Lumban Julu Uluan Parnaksian and Bonatua Lunasi. Wilayah Pelayanan PLN Ranting Parapat Meliputi Kecamatan Ajibata/Service Area of State Electrical Company of Parapat include Ajibata Sub District*

Jumlah pelanggan Balige sudah mencakup Balige Tampahan Laguboti Habinsaran Nassau Borbor Silaen Sigumpar

Sumber/  
Source : *\*\*) Data tidak dapat ditampilkan*  
*PT. PLN (Persero) Ranting Balige Porsea dan Parapat/ State Electrical Company of Balige Porsea and Parapat*

**Tabel : 6.1.3 Jumlah Pelanggan dan Air yang Disalurkan Menurut Kecamatan, 2020**  
**Table** **Number of Customers and Distributed Water by Sub District, 2020**

Kecamatan Sub District	Pelanggan Number of	Air Disalurkan Distributed Water (m <sup>3</sup> )	Nilai Value (Rp)
(1)	(2)	(3)	(4)
01. Balige	3 431	890 786	2 703 471 190
02. Tampahan	...	...	...
03. Laguboti	896	148 800	484 526 880
04. Habinsaran	...	...	...
05. Borbor	...	...	...
06. Nassau	...	...	...
07. Silaen	...	...	...
08. Sigumpar	...	...	...
09. Porsea	1 909	429 600	1 202 783 340
10. Pintu Pohan Meranti	...	...	...
11. Siantar Narumonda	...	...	...
12. Parmaksian*	...	...	...
13. Lumban Julu	...	...	...
14. Uluan	...	...	...
15. Ajibata	506	116 136	314 383 680
16. Bonatua Lunasi	...	...	...
<b>Toba</b>	<b>6 801</b>	<b>1 585 322</b>	<b>4 705 165 090</b>

Catatan/Note: PDAM Tirtanadi Cabang Toba Melayani 5 Kecamatan yaitu : Balige , Laguboti, Porsea, Parmaksian dan Ajibata. /Tirtanadi Municipal Water Works of Toba service Balige Laguboti Porsea Ajibata and Parmaksian Sub District.

\*Jumlah di Kec Parmaksian bergabung dengan Kec Porsea/Number in Parmaksian Sub District join to Porsea Sub District

Sumber/

Source :

PDAM Tirtanadi Cabang Toba/Tirtanadi Municipal Water Works of Toba

**Tabel : 6.1.4. Produksi Air bersih (PDAM) Yang Disalurkan Menurut Kategori Pelanggan, (M<sup>3</sup>) 2018-2020**  
**Number of Drinking Water Distributed by Customer Categor, (M<sup>3</sup>) 2018-2020**

Kategori Pelanggan/ Customer Category		2018	2019	2020
(1)		(2)	(3)	(4)
1.	Rumah Tempat Tinggal/ <i>Household</i>	1 050 210	1 080 779	1 057 462
2.	Hotel / Obyek Wisata/ <i>Hotel/ Tourist Object</i>	22 170	25 300	24 290
3.	Badan Sosial dan Rumah Sakit/ <i>Social Board and Hospital</i>	41 301	46 310	45 214
4.	Tempat Peribadatan/ <i>Place of Religious Duties</i>	21 720	27 800	27 622
5.	Sarana Umum/ <i>Public Infrastructure</i>	46 128	57 250	55 110
6.	Toko dan Industri/ <i>Shop and Industry</i>	295 271	320 115	305 510
7.	Instansi Pemerintah/ <i>Government Instance</i>	61 700	75 150	70 114
8.	Susut/Hilang Dalam Penyaluran/ <i>Decrease/Lost in Distribution</i>	-	-	-
9.	Lain-lain/ <i>Other</i>	-	-	-
<b>Jumlah/Total</b>		<b>1 538 500</b>	<b>1 632 704</b>	<b>1 585 322</b>

Sumber/ PDAM Tirtanadi Cabang Toba/  
 Source : Tirtanadi Municipal Water Works of Toba

**Tabel : 6.1.5. Nilai Air Bersih (PDAM) Yang Disalurkan Menurut Kategori Pelanggan (Ribuan Rupiah), 2018-2020**  
**Value of Drinking Water Distributed by Customer Category, (In Thousand Rupiahs) 2018-2020**

Kategori Pelanggan/ Customer Category		2018	2019	2020
(1)		(2)	(3)	(4)
1.	Rumah Tempat Tinggal/ Household	2 750 020	3 390 653	3 444 134
2.	Hotel / Obyek Wisata/ Hotel/Tourist Object	12 150	79 889	54 442
3.	Badan Sosial dan Rumah Sakit/ Social Board and Hospital	36 580	122 545	170 235
4.	Tempat Peribadatan/ Place of Religious Duties	12 796	125 411	120 541
5.	Sarana Umum/ Public Infrastructure	27 500 520	124 111 001	125 213
6.	Toko dan Industri/ Shop and Industry	1 234	470 533	472 100
7.	Instansi Pemerintah/ Government Instance	199 400	316 225	318 500
8.	Susut/Hilang Dalam Penyaluran/ Decrease/Lost in Distribution	-	-	-
9.	Lain-lain/ Other	-	-	-
<b>Jumlah/Total</b>		<b>30 512 700</b>	<b>128 616 257</b>	<b>4 705 245</b>

Sumber/ PDAM Tirtanadi Cabang Toba/  
 Source : Tirtanadi Municipal Water Works of Toba

## 6.2 Industri Kecil/ *Small Manufacturing Industry*

**Tabel : 6.2.1. Jumlah Perusahaan/Usaha dan Tenaga Kerja Industri Kecil Menurut Kecamatan dan Kelompok Industri,2020**  
***Number of Establishments/Establish and Man Power of Manufacturing Establishment by Sub District and Industrial Classification,2020***

Kecamatan/ Sub District	Pangan/ Food		Sandang dan Kulit/Clothing and Leather		Kimia dan Bahan Bangunan/ Chemistry and Building Mineral		
	Unit/ Unit	Tenaga Kerja/ Man power	Unit/ Unit	Tenaga Kerja/ Man power	Unit/ Unit	Tenaga Kerja/ Man power	
(1)	(2)	(3)	(4)	(5)	(6)	(7)	
01. Balige	30	63	36	235	23	123	
02. Tampahan	5	12	78	78	1	35	
03. Laguboti	7	51	13	64	3	8	
04. Habinsaran	11	28	3	4	2	3	
05. Borbor	10	12	5	5	1	2	
06. Nassau	6	6	2	2	1	2	
07. Silaen	4	26	115	184	1	2	
08. Sigumpar	5	18	35	35	1	2	
09. Porsea	9	20	28	38	2	5	
10. Pintu Pohan Meranti	8	21	2	2	1	2	
11. Siantar Narumonda	6	17	4	4	1	1	
12. Parmaksian	7	9	4	4	1	1	
13. Lumban Julu	4	10	7	7	1	32	
14. Uluan	14	14	249	249	1	3	
15. Ajibata	5	17	2	3	1	1	
16. Bonatua Lunasi	4	5	45	45	1	1	
<b>Jumlah/Total</b>	<b>2020</b>	<b>135</b>	<b>329</b>	<b>628</b>	<b>959</b>	<b>42</b>	<b>223</b>
	<b>2019</b>	<b>131</b>	<b>308</b>	<b>604</b>	<b>940</b>	<b>42</b>	<b>223</b>
	<b>2018</b>	<b>154</b>	<b>350</b>	<b>566</b>	<b>842</b>	<b>42</b>	<b>232</b>

Sumber/ Dinas Perdagangan Perindustrian dan Koperasi usaha Kecil dan Menengah Kabupaten Toba/

Source Trade Industry and Cooperative Office of Toba Regency



**Tabel : 6.2.1** Jumlah Perusahaan/Usaha dan Tenaga Kerja Industri Kecil Menurut Kecamatan dan Kelompok Industri, 2020  
**Table** Lanjutan/  
*Continued* **Number of Establishments/Establish and Man Power of Manufacturing Establishment by Sub District and Industrial Classification, 2020**

Kecamatan/ Sub District	Kerajinan Umum/Handy Craft		Logam/ Metal		Jumlah/Total		
	Unit/ Unit	Tenaga Kerja/ Manpower	Unit/ Un.	Tenaga Kerja/ Manpower	Unit/ Unit	Tenaga Kerja/ Manpower	
(1)	(8)	(9)	(10)	(11)	(12)	(13)	
01. Balige	7	10	26	72	122	503	
02. Tampahan	1	1	2	3	87	129	
03. Laguboti	56	56	6	10	85	189	
04. Habinsaran	1	2	3	7	20	44	
05. Borbor	3	3	6	8	25	30	
06. Nassau	1	1	8	11	18	22	
07. Silaen	39	39	6	12	165	263	
08. Sigumpar	55	55	5	7	101	117	
09. Porsea	5	14	15	29	59	106	
10. Pintu Pohan Meranti	1	10	3	5	15	40	
11. Siantar Narumonda	1	2	10	16	22	40	
12. Parmaksian	1	1	3	6	16	21	
13. Lumban Julu	1	1	4	6	17	56	
14. Uluan	1	3	3	4	268	273	
15. Ajibata	1	1	3	7	12	29	
16. Bonatua Lunasi	2	4	5	7	57	62	
<b>Jumlah/Total</b>	<b>2020</b>	<b>176</b>	<b>203</b>	<b>108</b>	<b>210</b>	<b>1 089</b>	<b>1 924</b>
	<b>2019</b>	<b>134</b>	<b>173</b>	<b>106</b>	<b>206</b>	<b>1 017</b>	<b>1 850</b>
	<b>2018</b>	<b>102</b>	<b>173</b>	<b>118</b>	<b>229</b>	<b>982</b>	<b>1 826</b>

Sumber/  
 Source Dinas Perdagangan Perindustrian dan Koperasi usaha Kecil dan Menengah Kabupaten Toba/  
 Trade Industry and Cooperative Office of Toba Regency

**Tabel : 6.2.2. Jumlah Usaha Mikro Kecil dan Menengah Menurut Kecamatan dan Jenis Usaha, 2020**  
**Number of Micro and Middle Enterprises by Sub District and Type of Business, 2020**

Kecamatan/ Sub District	Perdagangan/ Trade		Makanan Ringan/Snacks		Sandang dan Jasa/Clothing and Services		
	Unit/ Unit	Tenaga Kerja/ Manpower	Unit/ Unit	Tenaga Kerja/ Manpower	Unit/ Unit	Tenaga Kerja/ Manpower	
(1)	(2)	(3)	(4)	(5)	(6)	(7)	
01. Balige	251	314	307	357	79	82	
02. Tampahan	8	8	29	29	20	20	
03. Laguboti	51	59	72	77	56	62	
04. Habinsaran	50	50	45	45	49	49	
05. Borbor	12	12	16	16	30	30	
06. Nassau	10	10	8	8	12	12	
07. Silaen	30	30	48	48	45	45	
08. Sigumpar	37	41	49	51	45	45	
09. Porsea	55	70	66	73	69	69	
10. Pintu Pohan Meranti	22	22	20	20	26	26	
11. Siantar Narumonda	25	27	11	11	20	20	
12. Parmaksian	31	37	19	19	24	24	
13. Lumban Julu	62	66	57	63	54	54	
14. Uluan	55	55	37	37	32	32	
15. Ajibata	24	27	21	21	32	32	
16. Bonatua Lunasi	38	40	32	35	36	36	
<b>Jumlah/Total</b>	<b>2020</b>	<b>761</b>	<b>868</b>	<b>837</b>	<b>910</b>	<b>629</b>	<b>638</b>

Sumber/ Source: Dinas Perdagangan Perindustrian dan Koperasi usaha Kecil dan Menengah Kabupaten Toba/  
 Trade Industry and Cooperative Office of Toba Regency

**6.2.2. Jumlah Usaha Mikro Kecil dan Menengah Menurut Kecamatan dan Jenis Usaha, 2020**  
**Tabel :** Lanjutan/  
**Table** Continued **Number of Micro and Middle Enterprises by Sub District and Type of Business, 2020**

Kecamatan/ Sub District	Perbengkelan /Workshop		Peternakan/ Livestock		Industri/ Industry		
	Unit/ Unit	Tenaga Kerja/ Manpower	Unit/ Unit	Tenaga Kerja/ Manpower	Unit/ Unit	Tenaga Kerja/ Manpower	
(1)	(8)	(9)	(1)	(11)	(12)	(13)	
01. Balige	37	47	-	-	27	67	
02. Tampahan	5	5	-	-	56	61	
03. Laguboti	15	40	-	-	13	25	
04. Habinsaran	8	8	-	-	44	50	
05. Borbor	4	4	-	-	-	-	
06. Nassau	4	4	-	-	165	165	
07. Silaen	10	12	-	-	8	10	
08. Sigumpar	6	6	-	-	35	35	
09. Porsea	10	14	-	-	2	2	
10. Pintu Pohan Meranti	3	3	-	-	6	6	
11. Siantar Narumonda	5	7	-	-	4	4	
12. Parmaksian	4	4	-	-	4	4	
13. Lumban Julu	8	20	-	-	5	5	
14. Uluan	10	20	-	-	1	2	
15. Ajibata	8	9	-	-	3	6	
16. Bonatua Lunasi	7	17	-	-	2	4	
<b>Jumlah/Total</b>	<b>2020</b>	<b>144</b>	<b>220</b>	<b>0</b>	<b>0</b>	<b>375</b>	<b>446</b>

Sumber/  
Source Dinas Perdagangan Perindustrian dan Koperasi usaha Kecil dan Menengah Kabupaten Toba/  
Trade Industry and Cooperative Office of Toba Regency

**Tabel : 6.2.2. Jumlah Usaha Mikro Kecil dan Menengah Menurut Kecamatan dan Jenis Usaha, 2020**  
**Table Lanjutan/ Continued Number of Micro and Middle Enterprises by Sub District and Type of Business, 2020**

Kecamatan/ Sub District	Kesehatan/ Health		Jumlah/Total		
	Unit/ Unit	Tenaga Kerja/ Manpower	Unit/ Unit	Tenaga Kerja/ Manpower	
(1)	(8)	(9)	(10)	(11)	
01. Balige	-	-	701	1 784	
02. Tampahan	-	-	118	123	
03. Laguboti	-	-	207	482	
04. Habinsaran	-	-	158	188	
05. Borbor	-	-	62	67	
06. Nassau	-	-	299	45	
07. Silaen	-	-	189	140	
08. Sigumpar	-	-	167	227	
09. Porsea	-	-	202	343	
10. Pintu Pohan Meranti	-	-	67	57	
11. Siantar Narumonda	-	-	82	135	
12. Parmaksian	-	-	156	112	
13. Lumban Julu	-	-	39	236	
14. Uluan	-	-	86	614	
15. Ajibata	-	-	136	59	
16. Bonatua Lunasi	-	-	73	225	
<b>Jumlah/Total</b>	<b>2020</b>	<b>0</b>	<b>0</b>	<b>2 742</b>	<b>4 837</b>

Sumber/ Dinas Perdagangan Perindustrian dan Koperasi usaha Kecil dan Menengah Kabupaten Toba/

Source Trade Industry and Cooperative Office of Toba Regency

<https://tobasamosirkab.bps.go.id>

# 7

# PARIWISATA

TOURSIM

# 71



JUMLAH RESTORAN / RUMAH MAKAN YANG TERSEBAR DI WILAYAH  
KABUPATEN TOBA 2020



JUMLAH HOTEL DAN AKOMODASI SEBANYAK 62  
DENGAN PERSENTASE TINGKAT HUNIAN KAMAR HOTEL DAN AKOMODASI  
DI TAHUN 2020 SEBESAR 8,02 PERSEN



JUMLAH KUNJUNGAN WISATAWAN MENGALAMI PENURUNAN SEBESAR 72,87  
PERSEN DIBANDING KUNJUNGAN WISATAWAN TAHUN 2019



## PENJELASAN TEKNIS

## TECHNICAL NOTES

- |  |   |
|--|---|
| <p>1. <b>Rata-rata lama tinggal</b> adalah rata-rata waktu tinggal wisatawan mancanegara di Indonesia untuk satu kali kunjungan.</p>   | <p>1. <b><i>Average length of stay</i></b> is the average stay duration of foreign visitor in Indonesia for one trip.</p>   |
| <p>2. Usaha penyediaan akomodasi adalah usaha yang menyediakan pelayanan penginapan yang dapat dilengkapi dengan pelayanan pariwisata lainnya. Usaha penyediaan akomodasi dapat berupa hotel vila pondok wisata bumi perkemahan persinggahan karavan dan akomodasi lainnya yang digunakan untuk tujuan pariwisata.</p> | <p>2. <b><i>The business of providing accommodation</i></b> is a business that provides specialty services that can be equipped with other tourism services. It includes hotel villa cottage camping caravan stop and other accommodation that are used for tourism purposes.</p> |
| <p>3. <b>Hotel</b> adalah penyediaan akomodasi secara harian berupa kamar0kamar di dalam satu bangunan yang dapat dilengkapi dengan jasa pelayanan makan dan minum</p>   | <p>3. <b><i>Hotel</i></b> is a daily supply of accommodation rooms within a building which can be equipped with eating and drinking services entertainment activities</p>   |



kegiatan hiburan dan atau fasilitas lainnya. Hotel terdiri dari hotel berbintang dan hotel Non bintang.

**4. Hotel bintang** adalah usaha penyediaan jasa pelayanan penginapan makan minum serta jasa lainnya bagi umum dengan menggunakan sebagian atau seluruh bangunan. Usaha ini dikelola secara komersial serta memenuhi ketentuan persyaratan sebagai hotel bintang (termasuk berlian) yang ditetapkan dalam surat keputusan instansi yang membinanya. Misalnya hotel bintang lima hotel bintang empat dan seterusnya.

**5. Tingkat penghunian kamar hotel** adalah persentase banyaknya malam kamar yang dihuni terhadap banyaknya malam kamar yang tersedia.

*and/or other facilities. Hotel consists of a classified hotel and a Nonclassified hotel.*

**4. A star hotel** is the business of providing an accommodation eating and drinking as well as other services for the public by using a building or a part of a building. It is managed commercially and meets specified requirements as a star hotel (including diamonds) set forth in the decree of fostering agency. For example five star hotel four star hotel and so on.

**5. Room occupancy rate** is the number of room0nights occupied divided by the number of room0nights available multiplied by 100 percent.

- 6. Rata-rata lamanya tamu menginap** adalah banyaknya malam tempat tidur yang terpakai (malam tamu) dengan banyaknya tamu yang menginap di hotel atau akomodasi lainnya.
- 6. *Average length of stay*** is the number of bednights used (guest night) divided by the number of guests coming to spend the night at the accommodation.

<https://tobasamosirkab.bps.go.id>

ULASAN	DESCRIPTION
<p>Salah satu visi Dinas Pariwisata Seni dan Budaya Kabupaten Toba adalah menjadikan pariwisata yang indah di Toba. Didukung oleh sumber daya alam dan keindahan Danau Toba sektor pariwisata merupakan sektor potensial yang dapat menjadi andalan di Kabupaten Toba dimasa mendatang. Perencanaan pengembangan pengelolaan dan penyediaan sarana dan prasarana yang baik akan menjadikan Kabupaten Toba sebagai tempat pariwisata yang indah.</p>	<p><i>One of vision of Tourism Art and Cultural Service of Toba Regency is to create a beautiful tourism at Toba. Supported by natural resources and the beauty of Toba Lake tourism sector is a potential sector that can be priority in the future. Programming developing processing and good structure and infrastructure will created Toba Regency as precious tourism place.</i></p>
<p>Jumlah hotel di Kabupaten Toba tahun 2020 sebanyak 32 hotel dengan 890 kamar .</p>	<p><i>Number of hotels at Toba Regency in 2020 are 32 with 890 of rooms.</i></p>
<p>Jumlah Wisatawan Datang Ke Toba tahun 2020 sebanyak 217.729 wisatawan terdiri dari 267 wisatawan mancanegara dan 217.462 wisatawan domestik.</p>	<p><i>Number of tourists who come into Toba in 2020 are 217,729 There are 267 foreigner tourists and 217,462 are domestic's.</i></p>

Jumlah restoran/rumah makan yang terdapat di tahun 2020 sebanyak 71 restoran/rumah makan yang tersebar di 10 kecamatan yaitu Kecamatan Balige, Kecamatan , Kecamatan Tampahan,m Laguboti, Kecamatan Silaen ,Kecamatan Sigumpar ,Kecamatan Porsea, Kecamatan Pintu Pohan Meranti, Kecamatan Siantar Narumonda, Kecamatan Lumban Julu, Kecamatan Uluan, Kecamatan Ajibata dan Kecamatan Bonatua Lunasi.

*Number of restaurants in 2020 as much as 6971 restaurants that spreads in 10 Sub District that is Balige Sub District , Tampahan Sub District, Laguboti Sub District, Sub District Silaen , Sub District Sigumpar, Sub District Porsea, Sub District Pintu Pohan Meranti, Siantar Narumonda Sub District, Sub District Lumban Julu Sub District, Uluan Sub District, Lumban Julu Sub District, and Bonatua Lunasi Sub District.*

Di Kabupaten Toba pada tahun 2020, persentase tingkat penghunian kamar hotel paling besar terjadi di Bulan Desember sebesar 16,32 persen dan paling sedikit terjadi di bulan April sebesar 3,11 persen. Hal ini terjadi disebabkan oleh pandemi covid 19 yang terjadi di seluruh belahan dunia.

*In Toba Regency in 2020, the largest proportion of hotel room occupancy rates occurred in December at 16.32 percent and the least occurred in April with 3.11 percent. This happened because of the Covid 19 pandemic that occurred in all parts of the world.*

Pada umumnya, rata – rata lama tamu menginap di Hotel Non

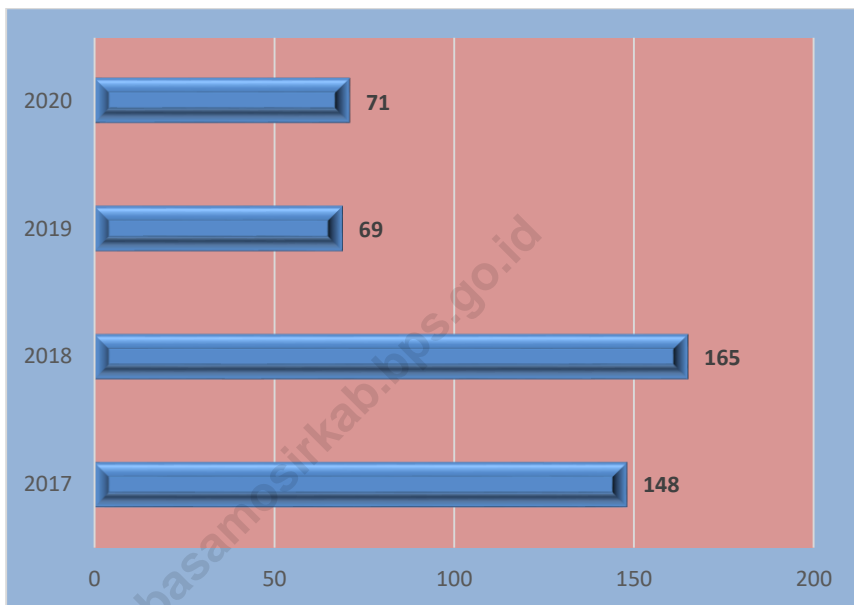
*In general, the average length of time for guests to stay at non-star hotels and other*

Bintang dan Akomodasi lainnya di Kabupaten Toba tahun 2020 adalah berkisar antara 1 sampai 2 hari. Rata – rata lama tamu menginap selama tahun 2020 paling banyak di Bulan April sebanyak 3 sampai 4 hari.

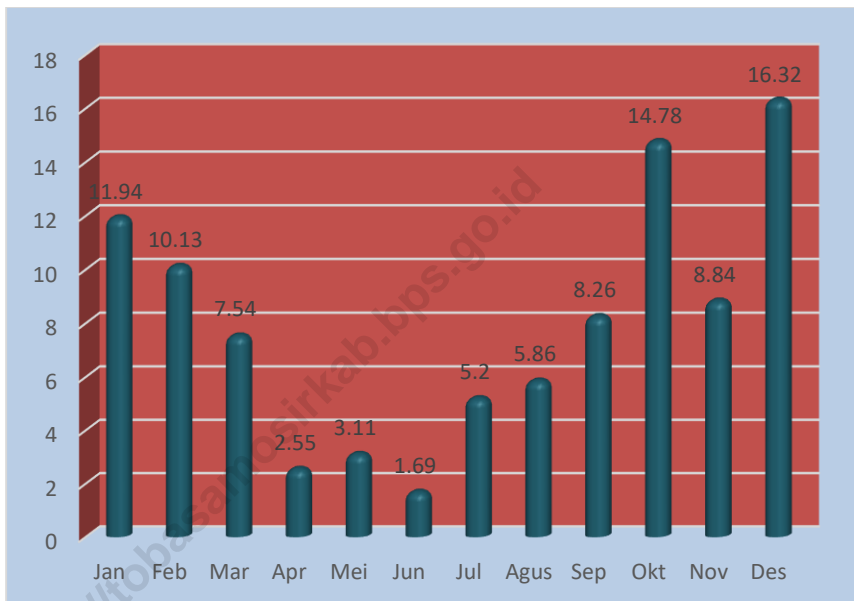
*accommodations in Toba Regency in 2020 is between 1 and 2 days. The average length of stay of guests during 2020 was at most in April, 3 to 4 days*

<https://tobasamosirkab.bps.go.id>

**Gambar : 7.1 Jumlah Restoran/ Rumah Makan Menurut Kecamatan, 2017-2020**  
**Figure** **Number of Restaurant by Sub District, 2017-2020**



**Gambar : 7.2** Persentase Tingkat Penghunian Kamar Hotel dan Akomodasi Lainnya Berdasarkan Bulan di Kabupaten Toba, 2020  
**Figure**  
**Occupation Rate of Hotel and Other Accomodation Room by Month in Toba Regency, 2020**



7.1 Hotel dan Pariwisata/ *Hotel and Tourism*

**Tabel : 7.1.1 Jumlah Restoran/ Rumah Makan Menurut Kecamatan, 2017-2020**  
**Table** **Number of Restaurant by Sub District, 2017-2020**

Kecamatan/ Sub District	2017	2018
(1)	(2)	(3)
01. Balige	71	71
02. Tampahan	1	3
03. Laguboti	22	14
04. Habinsaran	4	6
05. Borbor	3	3
06. Nassau	-	-
07. Silaen	4	4
08. Sigumpar	3	5
09. Porsea	20	18
10. Pintu Pohan Meranti	1	1
11. Siantar Narumonda	-	4
12. Parmaksian	-	9
13. Lumban Julu	4	4
14. Uluan	-	4
15. Ajibata	15	15
16. Bonatua Lunasi	-	4
<b>Jumlah/Total</b>	<b>148</b>	<b>165</b>

Sumber/ Dinas Pariwisata dan Kebudayaan Kabupaten Toba/  
 Source : *Tourism Art and Cultural Service of Toba Regency*



**Tabel : 7.1.1 Jumlah Restoran/ Rumah Makan Menurut Kecamatan, 2017-2020**  
**Table** **Number of Restaurant by Sub District, 2017-2020**

Kecamatan/ Sub District		2019	2020
(1)		(4)	(5)
01.	Balige	33	33
02.	Tampahan	3	3
03.	Laguboti	8	8
04.	Habinsaran	-	-
05.	Borbor	-	-
06.	Nassau	-	-
07.	Silaen	4	3
08.	Sigumpar	2	5
09.	Porsea	10	10
10.	Pintu Pohan Meranti	1	1
11.	Siantar Narumonda	1	1
12.	Parmaksian	-	-
13.	Lumban Julu	4	4
14.	Uluan	-	-
15.	Ajibata	3	3
16.	Bonatua Lunasi	-	-
<b>Jumlah/Total</b>		<b>69</b>	<b>71</b>

Sumber/ Dinas Pariwisata dan Kebudayaan Kabupaten Toba/  
 Source : Tourism Art and Cultural Service of Toba Regency

**Tabel : 7.1.2 Jumlah Wisatawan yang Datang Ke Kabupaten Toba Menurut Bulan dan Jenis Wisatawan (Orang), 2020**  
**Table Number of Tourists Coming to Toba Regency by Month and Type of Tourist (Person) , 2020**

Bulan/ Month	Wisatawan/Tourists		
	Asing/ Foreign	Nusantara/ Domestic	Jumlah/ Total
(1)	(2)	(3)	(4)
1 Januari/January	198	85 217	82 385
2 Februari/February	89	29 545	29 634
3 Maret/March	10	9 149	9 159
4 April/April	-	-	-
5 Mei/May	-	-	-
6 Juni/June	-	-	-
7 Juli/July	-	9 684	9 684
8 Agustus/Agustus	-	13 215	13 215
9 September/September	-	9 427	9 427
10 Oktober/October	-	12 157	12 157
11 November/November	-	13 022	13 022
12 Desember/December	-	36 046	36 046
<b>Jumlah/Total</b>	<b>2020</b>	<b>267</b>	<b>217 462</b>
	<b>2019</b>	<b>1 611</b>	<b>801 006</b>
	<b>2018</b>	<b>1 242</b>	<b>644 261</b>

Sumber/  
Source : Dinas Pariwisata dan Kebudayaan Kabupaten Toba/  
Tourism Art and Cultural Service of Toba Regency

**Tabel : 7.1.3 Jumlah Hotel dan Akomodasi, Kamar Menurut Kecamatan, 2019-2020**  
**Number of Hotel and Accommodation, Room by Sub District 2019 – 2020**

Kecamatan/ Sub District	Hotel & Akomodasi/ Hotel and Accommodation		Kamar/ Room	
	2019	2020	2019	2020
(1)	(2)	(3)	(4)	(5)
01. Balige	20	22	424	545
02. Tampahan	-	1	-	48
03. Laguboti	4	4	110	123
04. Habinsaran	-	-	-	-
05. Borbor	-	-	-	-
06. Nassau	-	-	-	-
07. Silaen	-	-	-	-
08. Sigumpar	-	-	-	-
09. Porsea	1	1	13	13
10. Pintu Pohan	-	-	-	-
11. Siantar	-	-	-	-
12. Parmaksian	-	-	-	-
13. Lumban Julu	-	-	-	-
14. Uluan	-	-	-	-
15. Ajibata	4	4	163	161
16. Bonatua	-	-	-	-
<b>Jumlah/Total</b>	<b>29</b>	<b>32</b>	<b>710</b>	<b>890</b>

Sumber/  
Source : Dinas Pariwisata dan Kebudayaan Kabupaten Toba/  
Tourism Art and Cultural Service of Toba Regency

**Tabel : 7.1.4 Jumlah Akomodasi, Kamar dan Tempat Tidur yang tersedia pada Hotel Non Bintang Menurut Kecamatan, 2020**  
***Number of Accomodation, Rooms and Beds in Non Classified Hotel and Other Accomodation by Sub District 2020***

Kecamatan/ Sub District	Akomodasi/ Accomodation	Kamar/ Room	Tempat Tidur/ Beds
(1)	(2)	(4)	(5)
01. Balige	30	417	612
02. Tampahan	2	67	74
03. Laguboti	2	73	73
04. Habinsaran	1	3	5
05. Borbor	-	-	-
06. Nassau	-	-	-
07. Silaen	-	-	-
08. Sigumpar	-	-	-
09. Porsea	1	14	28
10. Pintu Pohan	-	-	-
11. Siantar	-	-	-
12. Parmaksian	-	-	-
13. Lumban Julu	-	-	-
14. Uluan	-	-	-
15. Ajibata	26	273	293
16. Bonatua	-	-	-
<b>Jumlah/Total</b>	<b>62</b>	<b>847</b>	<b>1 085</b>

Sumber/  
Source : BPS, Survei Hotel Tahunan (VHTL)/  
BPS-Statistics Indonesia, Hotels Survey

**Tabel :** 7.1.5 Persentase Tingkat Penghunian Kamar Hotel dan Akomodasi Lainnya Berdasarkan Bulan di Kabupaten Toba, 2020  
**Table** *Occupation Rate of Hotel and Other Accomodation Room by Month in Toba Regency, 2020*

	Bulan/ Month	Tingkat Hunian/ Occupation Rate
	(1)	(5)
01.	Januari / <i>January</i>	11,94
02.	Februari / <i>February</i>	10,13
03.	Maret / <i>March</i>	7,54
04.	April / <i>April</i>	2,55
05.	Mei / <i>May</i>	3,11
06.	Juni / <i>June</i>	1,69
07.	Juli / <i>July</i>	5,20
08.	Agustus / <i>August</i>	5,86
09.	September / <i>September</i>	8,26
10.	Oktober / <i>October</i>	14,78
11.	Nopember / <i>November</i>	8,84
12.	Desember / <i>December</i>	16,32
	<b>Rata – Rata / <i>Average</i></b>	<b>8,02</b>

Sumber/Source : BPS, Survei Hotel Tahunan (VHTL)/  
 BPS-Statistics Indonesia, Hotels Survey

**Tabel :** 7.1.6 Rata – Rata Lama Menginap Tamu di Hotel Non Bintang dan Akomodasi Menurut Bulan di Kabupaten Toba, 2020  
**Table** *Length Average of Stay in Non Classified Hotel and Other Accomodation by Month in Toba Regency, 2020*

	Bulan/ Month	Tamu/ Guests
	(1)	(5)
01.	Januari/ <i>January</i>	1,36
02.	Februari/ <i>February</i>	1,29
03.	Maret/ <i>March</i>	1,09
04.	April / <i>April</i>	3,34
05.	Mei / <i>May</i>	1,80
06.	Juni / <i>June</i>	1,01
07.	Juli / <i>July</i>	1,53
08.	Agustus / <i>August</i>	2,41
09.	September / <i>September</i>	1,24
10.	Oktober/ <i>October</i>	1,59
11.	Nopember / <i>November</i>	1,15
12.	Desember / <i>December</i>	1,20
	<b>Rata – Rata / <i>Average</i></b>	<b>1,58</b>

Sumber/Source : BPS, Survei Hotel Tahunan (VHTL)/  
 BPS-Statistics Indonesia, Hotels Survey



**8**

# **TRANSPORTASI & KOMUNIKASI**

*TRANSPORTATION & COMMUNICATION*

**45,68 %**

**KONDISI JALAN RUSAK BERAT DI KABUPATEN TOBA  
TAHUN 2020**

**PANJANG JALAN KABUPATEN TAHUN 2020  
ADALAH 746,10 Km**



**TERDAPAT 42 WILAYAH YANG BELUM TERSENTUH SINYAL  
DI KABUPATEN TOBA TAHUN 2020**





**PENJELASAN TEKNIS****TECHNICAL NOTES**

1. **Kendaraan bermotor** adalah setiap kendaraan yang digerakkan oleh peralatan teknik yang ada pada kendaraan tersebut biasanya digunakan untuk angkutan orang atau barang di atas jalan raya selain kendaraan yang berjalan di atas rel. Kendaraan bermotor yang dicatat adalah semua jenis kendaraan kecuali kendaraan bermotor TNI/Polri dan Korps Diplomatik.
  2. **Mobil penumpang** adalah setiap kendaraan bermotor yang dilengkapi dengan tempat duduk untuk sebanyak-banyaknya delapan orang tidak termasuk tempat duduk untuk pengemudi baik dilengkapi atau tidak dilengkapi bagasi.
1. **Motor vehicles** are any kind of vehicles motorized by machine set up in those vehicles they are usually used for transporting peoples or goods on roads except vehicles moving along a railway line. The data cover all kinds of motor vehicles except those belong to Indonesia Army Force Indonesian State Police and Diplomatic Corps.
  2. **Passenger cars** are any motor vehicles with no more than eight seats excluding seat for driver it can be with or without hoot.

**3. Mobil bis** adalah setiap kendaraan bermotor yang dilengkapi dengan tempat duduk untuk lebih dari delapan orang tidak termasuk tempat duduk untuk pengemudi baik dilengkapi atau tidak dilengkapi bagasi.

**3. Buses** are large passenger cars having seats for more than eight passengers excluding seat for driver it can be with or without hoot.

**4. Mobil truk** adalah setiap kendaraan bermotor yang digunakan untuk angkutan barang selain mobil penumpang mobil bis dan kendaraan bermotor roda dua.

**4. Trucks** are any motor vehicles used to transport goods excluding passenger cars buses and motorcycles.

**5. Kereta api** adalah kendaraan dengan tenaga gerak (listrik diesel atau tenaga uap) yang berjalan sendiri maupun dirangkaikan dengan kendaraan lain yang akan atau sedang bergerak di atas rel terdiri dari kereta penumpang dan kereta barang.

**5. Train** is a coach or a number of coaches joined together moving along a railway line. It can be passenger train or freight train.

- 6. Rata-rata jarak perjalanan per penumpang** adalah rata-rata yang ditempuh oleh setiap penumpang atau jumlah kilometer penumpang dibagi dengan jumlah penumpang berangkat.
- 6. *Mean distance of journey per passenger*** is mean distance taken by each passenger or total of passenger0kilometer divided by the number of departing passengers.
- 7. Kantor Pos** adalah tempat pemberi pelayanan komunikasi tertulis dan atau surat elektronik layanan paket layanan logistik layanan transaksi keuangan dan layanan keagenan pos untuk kepentingan umum. Rumah pos berfungsi sama seperti kantor pos dan kantor pos pembantu bedanya rumah pos biasanya terletak di daerah terpencil.
- 7. *Post Office*** is a service provider facility of written communication and or electronic mail parcel service logistics services financial transaction services and postal services to the public. Postal house has the same function as the post office and subsidiary of post office the difference is that postal house is usually located in remote areas.
- 8. Telekomunikasi** adalah setiap pemancaran pengiriman dan atau penerimaan dari setiap informasi dalam bentuk tanda0tanda isyarat tulisan
- 8. *Telecommunication*** includes every transmitting delivering and or receiving from every information of marking signal article picture sound and

gambar suara dan bunyi melalui sistem kawat optik radio atau sistem elektromagnetik lainnya.

*voice through strand of wire system optic radio or other electromagnetic system.*

**9. Jaringan telekomunikasi** adalah rangkaian perangkat telekomunikasi dan kelengkapannya yang digunakan dalam bertelekomunikasi.

**9. Telecommunication network** is peripheral network of telecommunication and its equipment used in the means of telecommunication.

**10. Telepon tetap kabel dalam Susenas** disebut **telepon rumah** adalah jaringan telekomunikasi menggunakan perangkat telepon tetap dengan kabel yang secara umum diatur oleh standar standar teknis dengan menggunakan suatu nomor telepon dikenal pula sebagai Public Switched Telephone Network (PSTN). Pada umumnya dimanfaatkan untuk telepon rumah dan jaringan internet memiliki kemampuan menghantarkan

**10. Fixed line telephone based on Susenas** called **home phone** is a telecommunication network using fixed line telephone device which is generally regulated by technical standards using a phone number also known as the Public Switched Telephone Network (PSTN). It is generally used for home phone and Internet networks has the ability to deliver a strong and clear signal with a relatively low cost.

sinyal dengan kuat dan jelas dengan biaya yang relatif lebih murah.

**11. Telepon bergerak seluler** adalah perangkat telekomunikasi elektronik yang mempunyai kemampuan dasar yang sama dengan telepon tetap kabel namun dapat dibawa ke mana-mana (portable mobile) dan tidak perlu disambungkan dengan jaringan telekomunikasi kabel. Selain berfungsi sebagai telepon, telepon seluler modern biasanya mendukung layanan tambahan seperti Short Messages Services (SMS), Multimedia Messages Service (MMS), eMail, dan akses Internet, aplikasi bisnis, dan permainan, serta fotografi. Saat ini Indonesia mempunyai dua sistem jaringan telepon bergerak seluler yaitu Global System for

*11. Cellular mobile phone is an electronic telecommunication device which has the same basic capabilities with fixed cables but can be taken anywhere (portable mobile) and does not need to be connected to the wired telecommunications networks. In addition to functioning as a telephone, modern mobile phone typically supports additional services such as Short Messages Services (SMS), Multimedia Messages Service (MMS), eMail, and access to the Internet, business applications, and games, as well as photography. Currently, Indonesia has two cellular mobile telephone network systems that are GSM (Global System for Mobile*

*Mobile Telecommunications* (GSM) dan CDMA.

*Telecommunications) and Code Division Multiple Access (CDMA).*

**12. Internet** adalah sebuah jaringan komputer publik di seluruh dunia. Internet menyediakan akses ke sejumlah layanan komunikasi termasuk World Wide Web dan membawa email berita hiburan dan file data.

**12. *The internet*** is a worldwide public computer network. It provides access to a number of communication services including the World Wide Web and carries e0mail news entertainment and data files.

**13.** Penyiaran Radio mencakup penyiaran sinyal suara melalui studio penyiaran radio dan fasilitas untuk transmisi program yang berhubungan dengan masyarakat termasuk mengumpulkan dan menyalurkan program melalui kabel atau satelit internet (stasiun radio internet) termasuk penyiaran data yang terintegrasi dengan penyiaran radio.

**13. *Radio broadcasting*** includes voice signals broadcasting through radio broadcasting studios and facilities for the programs transmission related to community including collecting and distributing programs via cable or satellite internet (internet radio station) including integrated data broadcasting with radio broadcasting.

**14.** Penyiaran dan pemrograman televisi mencakup pembuatan program saluran televisi lengkap dari komponen program yang dibeli (seperti film dokumenter dan lain-lain) komponen program yang dihasilkan sendiri (seperti berita lokal laporan langsung) atau kombinasi keduanya pemrograman dari saluran video atas dasar permintaan dan penyiaran data yang diintegrasikan dengan siaran televisi. Program televisi lengkap dapat disiarkan sendiri atau melalui distribusi pihak ke tiga seperti perusahaan kabel atau provider televisi satelit. Pemrograman dapat bersifat umum atau khusus (misalnya format terbatas seperti program berita olah raga pendidikan atau program yang ditujukan untuk anak muda) dapat dibuat dengan bebas tersedia untuk pemakai atau

**14.** *Broadcasting and television programming includes the manufacture of a complete television channel program from purchased program components (such as films documentaries etc.) own produced program components (such as local news live reports) or a combination of both the programming of the video channel on the basis of demand and data broadcasting integrated with television broadcasting. Complete television program can broadcast their own or through a third party distribution such as cable companies or satellite television providers. Programming can be general or specific (e.g. limited formats such as news programs sports education or programs aimed at young people) can be made freely*



dapat hanya tersedia atas dasar langganan.

*available to users or can only available on a subscription basis.*

**15.** Penerbitan surat kabar jurnal dan buletin/Majalah mencakup usaha penerbitan surat kabar dan surat kabar iklan jurnal buletin majalah umum dan teknis komik termasuk penerbitan jadwal radio dan televisi dan sebagainya.

**15.** *Newspapers journals and bulletin/ magazine publishing include newspapers and newspaper advertisements journals bulletin general and technical magazines comic including radio and television schedule publishing and so on.*

**16.** Koran atau surat kabar adalah suatu penerbitan yang ringan dan mudah dibuang biasanya dicetak pada kertas berbiaya rendah yang disebut kertas koran yang berisi berita-berita terkini dalam berbagai topik. Topiknya bisa berupa even politik kriminalitas olahraga tajuk rencana dan cuaca. Jenis surat kabar umum biasanya diterbitkan setiap hari kecuali pada hari-hari libur. Surat

**16.** *Newspaper is a lightweight publication but easily disposed of usually printed on low cost paper called newsprint containing the latest news on various topics. Topics can include political events crime sports editorials and weather. Common types of newspapers are usually published daily except on holidays. Afternoon newspapers are also common in some countries. In addition*

kabar sore juga umum di beberapa negara. Selain itu juga terdapat surat kabar mingguan yang biasanya lebih kecil dan kurang prestisius dibandingkan dengan surat kabar harian dan isinya biasanya lebih bersifat hiburan.

*there is also a weekly newspaper that is usually smaller and less prestigious than the daily newspaper and its contents are usually more entertainment.*

**17. Tabloid** adalah istilah suatu format surat kabar yang lebih kecil (597 mm × 375 mm) dari ukuran standar koran harian. Istilah ini biasanya dikaitkan dengan penerbitan surat kabar reguler non harian (bisa mingguan dwimingguan dll) yang terfokus pada hal-hal yang lebih “tidak serius” terutama masalah selebritas olah raga kriminal dll.

*17. Tabloid is a smaller term format of newspaper (597 mm × 375 mm) than a standard size daily newspaper. This term is usually associated with the publishing of Nondaily regular newspapers (can be weekly biweekly etc.) which focus on the things that are “not too serious” especially the problem of celebrity sports crime etc.*

**18. Jurnal** adalah majalah yang khusus memuat artikel dalam suatu bidang ilmu tertentu.

*18. Journal is a special magazine that publish an article in a particular field of science.*

**19. Buletin** adalah publikasi organisasi yang mengangkat perkembangan suatu topik atau aspek tertentu dan diterbitkan/dipublikasikan secara teratur (berkala) dalam waktu yang relatif singkat (harian hingga bulanan). Buletin ditujukan kepada khalayak yang lebih sempit yang berkaitan dengan bidang tertentu saja. Tulisan dalam buletin umumnya singkat dan padat (mirip berita) menggunakan bahasa yang formal dan banyak istilah teknis berkaitan dengan bidang tersebut.

**20. Majalah** adalah penerbitan berkala yang berisi bermacam-macam artikel dalam subyek yang bervariasi. Majalah biasa diterbitkan mingguan dwimingguan atau bulanan. Majalah biasanya memiliki artikel mengenai topik populer yang ditujukan

**19. Bulletin** is a publication of an organization that raised the development of a particular topic or aspect and issued/published regularly (periodically) in a relatively short time (daily to monthly). Bulletin is addressed to a narrower audience which relates to a particular field. Posts in bulletin are generally short and concise (similar to news) using formal language and a lot of technical terms related to the field.

**20. Magazine** is a periodical publication containing a variety of articles on varied subjects. Regular magazine published weekly biweekly or monthly. Magazines usually have articles on popular topics which are addressed to the general public and written in a style that is easily understood by many people.

kepada masyarakat umum dan ditulis dengan gaya bahasa yang mudah dimengerti oleh banyak orang

<https://tobasamosirkab.bps.go.id>

**ULASAN****DESCRIPTION**

Jalan merupakan prasarana untuk menghubungkan antara suatu daerah terhadap daerah lainnya. Selain itu jalan juga berfungsi untuk memperlancar dan mendorong timbulnya kegiatan perekonomian.

Sebagai prasarana transportasi yang penting dari segi kuantitas selain harus dapat menjangkau seluruh daerah untuk membuka daerah yang terisolir juga memperhatikan dari segi kualitas yaitu keadaan/kondisi jalan serta rambu-rambu jalan. Sejalan dengan laju pembangunan dituntut peningkatan pembangunan jalan untuk semakin memudahkan mobilitas penduduk dan barang dari satu daerah ke daerah lain.

Di Kabupaten Toba pada tahun 2020 mencapai 1.006,49 Km yang terbagi atas jalan negara 60,89 Km jalan propinsi

*Road is an infrastructure to connect one area to another. Beside that road also has a function to support and motivate the economic activity.*

*As important transportation infrastructure by the quantity side beside it must reach all area and open isolation area. It also must pay attention of quality side about the road condition and traffic light. Altogether developing construction; increasing of road construction must be able to move goods and people mobility from one area to another.*

*Length of road at Toba Regency in 2020 is 1 006.49 Km that divided for country road is 60*

sepanjang 199,50 Km dan jalan kabupaten sepanjang 746,10 Km. *89 Km; 199 50 Km province road and 746.10 Km of regency road.*

Berdasarkan kondisi jalan di Kabupaten Toba tahun 2020 sekitar 31,35 persen merupakan jalan dengan kondisi baik, sekitar 10,09 persen dalam keadaan sedang, dan 58,56 persen rusak berat. Menurut kecamatan Kecamatan Habinsaran merupakan kecamatan yang memiliki jalan terpanjang sekitar 15,40 persen dan Kecamatan Ajibata merupakan kecamatan yang memiliki terpendek sekitar 11,40 persen dari total kabupaten.

*Based on road condition at Toba Regency in 2020 it is about 31.35 percent in a good condition , while 10.09 percent in moderate and 58.56 percent in badly damaged. By Sub District Habinsaran Sub District is the most length of road about 15.40 percent and Ajibata Sub District is the shortest length of road about 11.40 percent from the total of length road in Toba Regency.*

Selain keindahan Danau Toba perairan Danau Toba juga berfungsi sebagai prasarana transportasi air yang menghubungkan antar daerah khususnya menghubungkan antara Pulau Samosir dengan daerah Toba.

*Beside the beautiful panorama Lake Toba is as water transportation infrastructure connecting one area to another especially Samosir Island to Toba area.*

Jumlah kunjungan kapal penumpang dan barang pada

*Number of visiting ships passengers and cargo on lake*

angkutan danau di Kabupaten Toba tahun 2020 dari 3 dermaga yang terdapat di Kecamatan Balige, Kecamatan Porsea dan Kecamatan Ajibata masing-masing 7.809 kunjungan kapal, 167.342 penumpang dan 3.066.500 ton barang.

Dermaga Ajibata merupakan dermaga yang paling sibuk. Jumlah kunjungan kapal penumpang dan barang di dermaga tersebut tahun 2020 masing-masing 5.596 kunjungan kapal, 131.655 penumpang, dan 2.071.600 ton barang.

Jumlah perahu/kapal yang terdapat di Kabupaten Toba pada tahun 2020 sebanyak 380 yang terdiri dari 256 perahu tanpa motor, 80 perahu motor tempel, dan 44 kapal motor. Perahu/kapal terbanyak terdapat di Kecamatan Balige yaitu sebanyak 81 perahu dengan 29 perahu tanpa motor, 43 perahu motor tempel, dan 9 kapal motor.

*transportation of Toba Regency in 2020 from 3 piers in Balige Sub District, Porsea Sub District and Ajibata Sub District. There are 7,809 visiting ships, 167,342 people and 3,066,500 ton cargo.*

*Ajibata is the most crowded pier. Number of visiting ships passengers and cargo at the pier in 2020 : 5,596 visiting ships , 131,655 passengers, and 2,071,600 ton cargo.*

*Number of fishing boats in Toba Regency 2020 are 380 boats consists of 256 no powered , 80 outboard and 44 inboard motorboat. The most fishing boats in Balige Sub District that is 81 fishing boats with 81 nonpowered, 29 outboard and 9 inboard motorboat.*

Pelayanan pos saat ini tidak hanya melayani jasa pengiriman surat menyurat saja seiring dengan perkembangan jaman pelayanan jasa pos jauh lebih kompleks dengan berbagai pelayanan yang ditawarkan oleh PT. (Persero) Pos Indonesia. Untuk memperluas jangkauan pelayanan pemerintah telah banyak membangun kantor pos baru.

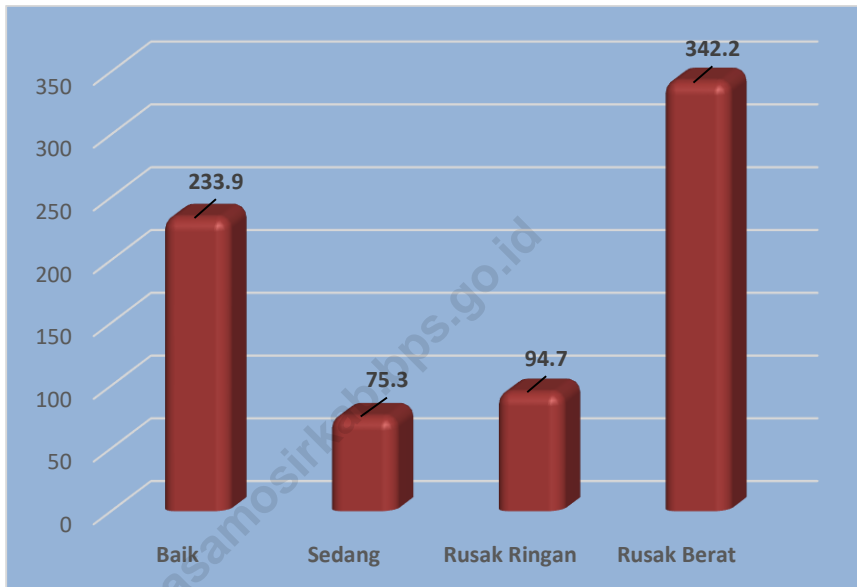
Jumlah kantor pos di Kabupaten Toba tahun 2020 sebanyak 7 unit. Secara total jumlah surat (biasa express kilat khusus) yang dikirim tahun 2020 sebanyak 2.497.

*Recently post office doesn't only service the mail but also more complex with all service that offered by PT. (Persero) Pos Indonesia.*

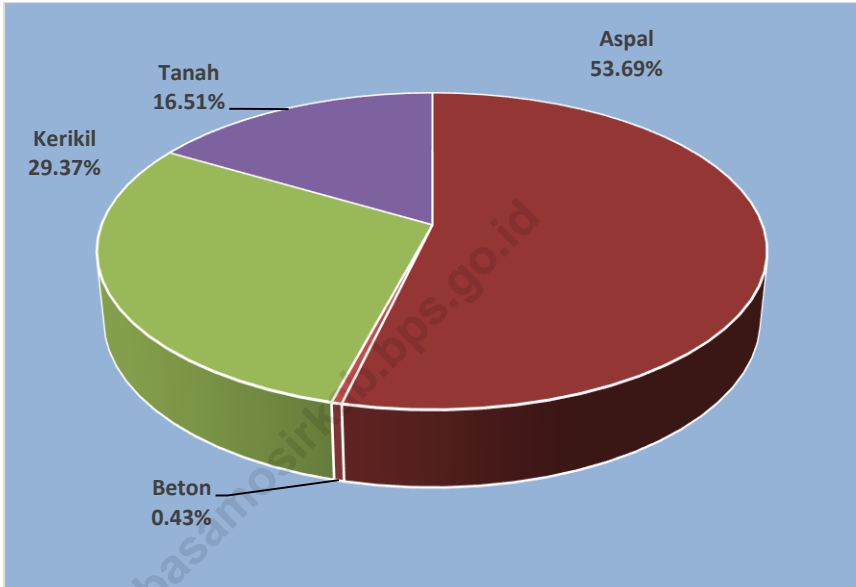
*Total of post offices at Toba Regency in 2020 are 7 units. Totally number of letters (common express special express specific express and registered) which sent received in 2019 are 2,497.*



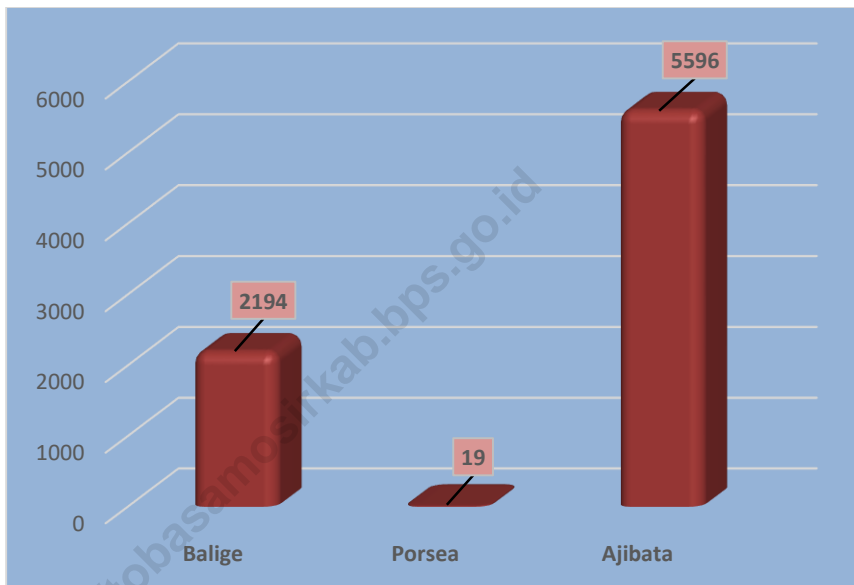
**Gambar :** 8.1 **Panjang Jalan Menurut Status, 2020**  
*Figure* *Length of Road by Statu, 2020*



**Gambar : 8.2 Persentase Panjang Jalan Kabupaten Menurut Kondisi Jalan, 2020**  
*Figure Percentage Length of Regency Road by Road Conditio, 2020*



**Gambar : 8.3 Jumlah Kunjungan Kapal Pada Angkutan Danau Menurut Dermaga di Kabupaten Toba, 2020**  
*Number of Visiting Ships at the Lake Transportation by Pier at Toba Regency, 2020*



## 8.1 Transportasi/ *Transportation*

**Tabel 8.1.1** Jumlah Kendaraan Bermotor Yang Terdaftar di Kabupaten Toba, 2020  
*Number of Registered Vehicles in Toba Regency, 2020*

Kendaraan Bermotor/ <i>Vehicles</i>	2020
(1)	(2)
Sepeda Motor/ <i>Motor Cycle</i>	3 387
Becak Bermotor/ <i>Passenger Car</i>	-
Mobil Barang/ <i>Truck</i>	366
Mobil Penumpang/ <i>Passenger Car</i>	897
Mobil Bus/ <i>Bus</i>	24
Mobil Jeep/ <i>Jeep</i>	-
Mobil Sedan/ <i>Sedan</i>	-
Jumlah/ <i>Total</i>	4 674

Sumber/ *Source* : Kepolisian Resor Toba / *Resort Police Command of Toba Regency*

**Tabel : 8.1.2 Jumlah Kecelakaan Lalu Lintas dan Kerugian di Kabupaten Toba, 2019-2020**  
**Number of Traffic Accident and Damage in Toba Regency, 2019-2020**

Kendaraan Bermotor/ <i>Vehicles</i>	2019	2020
(1)	(2)	(3)
Banyaknya Kecelakaan/ <i>Accidence</i>	123	87
Meninggal Dunia/ <i>Death</i>	47	37
Luka-luka Berat/ <i>Seriously Injured</i>	19	20
Luka-luka Ringan/ <i>Lightly Injured</i>	130	85
Kerugian Material/ <i>Material Damage</i>	Rp 495 200 000,00	Rp 373 000 000,00

Sumber/  
Source :

Kepolisian Resor Toba /  
Resort Police Command of Toba Regency

**Tabel : 8.1.3 Panjang Jalan Menurut Status (Km), 2008 - 2020**  
**Table Length of Road by Status (Km), 2008-2020**

Tahun/ Year	Panjang Jalan/Length of Road			Jumlah/ Total
	Negara/ State	Propinsi/ Province	Kabupaten/ Regency	
(1)	(2)	(3)	(4)	(5)
2008	95,00	131,00	1 193,00	1 419,00
2009	95,00	131,00	1 207,75	1 433,75
2010	95,00	131,00	1 207,75	1 433,75
2011	61,08	131,00	1 207,75	1 399,83
2012	60,89	199,50	1 207,75	1 468,14
2013	60,89	199,50	1 207,75	1 468,14
2014	60,89	199,50	1 207,75	1 468,14
2015	60,89	199,50	1 105,82	1 366,21
2016	60,89	199,50	746,10	1 006,49
2017	61,08	193,30	746,10	1 006,98
2018	61,08	193,30	746,10	1 000,48
2019	61,08	193,30	746,10	1 000,48
2020	61,08	193,30	746,10	1 000,48

Sumber/ Dinas Pekerjaan Umum dan Penataan Ruang Kabupaten Toba/

Source : Public Works Service Of Toba Regency

**Tabel : 8.1.4 Panjang Jalan Kabupaten Menurut Jenis Permukaan dan Kondisi (Km), 2019-2020**  
**Table** **Length of Road of Regency by Type of Surface and Condition of Road (Km), 2019-2020**

Keadaan / Condition	Panjang Jalan / Length of Road	
	2019	2020
(1)	(2)	(3)
<b>Jenis Permukaan/Type of Surface</b>		
a. Aspal /Asphalted	282,60	400,60
b. Rigid/ Beton	6,90	3,20
c. Kerikil/Gravel	347,50	219,10
d. Tanah/Earth	109,10	123,20
<b>Kondisi Jalan/Condition of Road</b>		
a. Baik/Good	249,10	233,90
b. Sedang/Moderate	40,40	75,30
c. Rusak/Damaged	0,00	94,70
d. Rusak Berat/Badly Damaged	456,60	342,20

Sumber/ Dinas Pekerjaan Umum dan Penataan Ruang Kabupaten Toba/

Source : Public Works Service Of Toba Regency

**Tabel : 8.1.5 Jembatan Menurut Status dan Keadaan Jembatan, 2020**  
**Table** **Bridge According to Status and Bridge Condition, 2020**

Keadaan/ Condition	Jumlah Jembatan / Number of Bridge	
(1)	(2)	
Baik / Good	**	
Sedang / Moderate	**	
Rusak / Damaged	**	
<b>Jumlah/Total</b>	<b>2020</b>	<b>315</b>
	<b>2019</b>	<b>315</b>

Sumber/ Dinas Pekerjaan Umum dan Penataan Ruang Kabupaten Toba/  
 Source : Public Works Service Of Toba Regency



**Tabel : 8.1.6 Panjang Jalan Kabupaten Menurut Kecamatan (Km), 2019-2020**  
**Table Length of Road Regency by Sub District (Km) , 2019-2020**

Kecamatan/ Sub District	Panjang Jalan / Length of Road	%
(1)	(2)	(3)
01. Balige	97,90	13,1
02. Tampahan	70,10	2,7
03. Laguboti	64,40	8,6
04. Habinsaran	114,60	15,4
05. Borbor	58,00	7,8
06. Nassau	41,00	5,5
07. Silaen	86,70	11,6
08. Sigumpar	18,00	2,4
09. Porsea	66,20	8,9
10. Pintu Pohan Meranti	27,70	3,7
11. Siantar Narumonda	13,90	1,9
12. Parmaksian	11,40	1,5
13. Lumban Julu	50,80	6,8
14. Uluan	14,00	1,9
15. Ajibata	41,70	5,6
16. Bonatua Lunasi	19,70	2,6
<b>Jumlah/Total</b>	<b>2020</b>	<b>746,10</b>
	<b>2019</b>	<b>746,10</b>
		<b>100,00</b>

Sumber/ Dinas Pekerjaan Umum dan Penataan Ruang Kabupaten Toba/

Source : Public Works Service Of Toba Regency

**Tabel : 8.1.7 Jumlah Kunjungan Kapal Penumpang dan Barang Pada Angkutan Danau Menurut Dermaga di Kabupaten Toba, 2020**  
***Number of Visiting Ships Passengesr and Cargo at the Lake Transportation by Pier at Toba Regency, 2020***

Dermaga/Pier	Kapal/Ship (Buah/Unit )	Penumpang/ Passengers (Orang/Person)	Barang/Cargo (Ton)
(1)	(2)	(3)	(4)
1. Balige	2 194	35 485	991 100
2. Porsea	19	202	3 800
3. Ajibata	5 596	131 655	2 071 600
<b>Jumlah/Total</b>	<b>2020</b>	<b>7 809</b>	<b>167 342</b>
	<b>2019</b>	<b>10 286</b>	<b>290 808</b>
	<b>2018</b>	<b>19 812</b>	<b>640 010</b>
			<b>4 019, 79</b>

Sumber/  
Source : Dinas Perhubungan Kabupaten Toba/  
Transportation Office of Toba Regency

**Tabel : 8.1.8 Jumlah Kunjungan Kapal Penumpang dan Barang Pada Angkutan Danau Melalui Dermaga Balige Menurut Bulan di Kabupaten Toba , 2020**  
**Number of Visiting Ships Passengers and Cargo at the Lake Transportation Via Balige Pier by Month at Toba Regency, 2020**

Dermaga/Pier : Balige

Bulan/Month	Kapal/Ships (Unit/Unit )	Penumpang/ Passengers (Orang/Person)	Barang/Cargo (Ton)
(1)	(2)	(3)	(4)
1. Januari/January	217	4 516	98 700
2. Pebruari/February	219	3 089	86 400
3. Maret/March	198	2 907	85 300
4. April/April	149	1 862	72 900
5. Mei/May	128	1 827	69 900
6. Juni/June	148	2 657	81 600
7. Juli/July	189	2 871	84 100
8. Agustus/August	176	2 744	79 300
9. September/September	184	2 822	82 200
10. Oktober/October	201	2 965	81 300
11. November/November	184	3 097	80 700
12. Desember/December	207	4 128	88 700
<b>Jumlah/Total</b>	<b>2020</b>	<b>2 194</b>	<b>35 485</b>
	<b>2019</b>	<b>2 507</b>	<b>44 518</b>
	<b>2018</b>	<b>4 224</b>	<b>97 944</b>

Sumber/ Dinas Perhubungan Kabupaten Toba/  
 Source : Transportation Office of Toba Regency

**Tabel : 8.1.9. Jumlah Kunjungan Kapal Penumpang dan Barang Pada Angkutan Danau Melalui Dermaga Porsea Menurut Bulan di Kabupaten Toba, 2020**  
**Number of Visiting Ships Passengers and Cargo at the Lake Transportation Via Porsea Pier by Month at Toba Regency, 2020**

Dermaga/Pier : Porsea

Bulan/Month	Kapal/Ships (Unit/Unit)	Penumpang/ Passengers (Orang/Person)	Barang/Cargo (Ton)
(1)	(2)	(3)	(4)
1. Januari/January	3	37	600
2. Pebruari/February	2	26	400
3. Maret/March	1	9	200
4. April/April	2	21	400
5. Mei/May	2	20	400
6. Juni/June	2	26	400
7. Juli/July	3	27	600
8. Agustus/August	2	23	400
9. September/September	2	13	400
10. Oktober/October	-	-	-
11. November/November	-	-	-
12. Desember/December	-	-	-
<b>Jumlah/Total</b>	<b>2020</b>	<b>19</b>	<b>202</b>
	<b>2019</b>	<b>36</b>	<b>397</b>
	<b>2018</b>	<b>104</b>	<b>5 989</b>

Sumber/  
Source : Dinas Perhubungan Kabupaten Toba/  
Transportation Office of Toba Regency

**Tabel : 8.1.10. Jumlah Kunjungan Kapal Penumpang dan Barang Pada Angkutan Danau Melalui Dermaga Ajibata Menurut Bulan di Kabupaten Toba , 2019**  
**Number of Visiting Ships Passengers and Cargo at the Lake Transportation Via Ajibata Pier by Month at Toba Regency, 2019**

**Dermaga/Pier : Ajibata**

Bulan/Month	Kapal/Ships (Unit/Unit )	Penumpang/ Passengers (Orang/Person	Barang/Cargo (Ton)
(1)	(2)	(3)	(4)
1. Januari/January	652	27 638	311 400
2. Pebruari/February	620	17 475	206 800
3. Maret/March	629	13 394	165 200
4. April/April	208	3 193	57 700
5. Mei/May	199	2 065	39 700
6. Juni/June	192	3 408	50 000
7. Juli/July	251	5 110	73 500
8. Agustus/August	547	13 355	254 800
9. September/September	564	9 713	208 400
10. Oktober/October	588	10 069	214 000
11. November/November	564	10 969	223 500
12. Desember/December	582	15 266	266 600
<b>Jumlah/Total</b>	<b>2020</b>	<b>5 596</b>	<b>131 655</b>
	<b>2019</b>	<b>7 743</b>	<b>221 538</b>
	<b>2018</b>	<b>15 484</b>	<b>536 077</b>
			<b>3 305 020,00</b>

Sumber/  
Source : Dinas Perhubungan Kabupaten Toba/  
Transportation Office of Toba Regency

**Tabel : 8.1.11 Jumlah Perahu/Kapal Menurut Kecamatan dan Jenis Kapal di Kabupaten Toba , 2020**  
**Number of Fishing Boats by Sub District and Type of Boat in Toba Regency, 2020**

Kecamatan/ Sub District	Perahu Tanpa Motor/ Nonpowered Boat	Perahu Motor Tempel/ Outboard Motorboat	Kapal Motor/ Inboard Motorboat
(1)	(2)	(3)	(4)
1. Balige	29	43	9
2. Tampahan	14	-	-
3. Laguboti	36	-	-
4. Habinsaran	-	-	-
5. Borbor	-	-	-
6. Nassau	-	-	-
7. Silaen	-	-	-
8. Sigumpar	28	-	-
9. Porsea	42	-	-
10. Pintu Pohan Meranti	-	1	2
11. Siantar Narumonda	-	-	-
12. Parmaksian	-	-	-
13. Lumban Julu	42	8	8
14. Uluan	47	4	2
15. Ajibata	18	24	23
16. Bonatua Lunasi	-	-	-
<b>Toba</b>	<b>256</b>	<b>80</b>	<b>44</b>

Sumber/ Dinas Perhubungan Kabupaten Toba/  
 Source : Transportation Office of Toba Regency

## 8.2 Komunikasi/ *Communication*

**Tabel : 8.2.1 Jumlah Menara Penyedia Menurut Kecamatan, 2019-2020**  
**Table**

*Number of Tower Provider by Sub District , 2019-2020*

Kecamatan/ Sub District	2019	2020
(1)	(2)	(3)
01. Balige	15	15
02. Tampahan	3	3
03. Laguboti	10	10
04. Habinsaran	3	3
05. Borbor	1	1
06. Nassau	3	3
07. Silaen	6	6
08. Sigumpar	3	3
09. Porsea	14	14
10. Pintu Pohan Meranti	5	5
11. Siantar Narumonda	2	2
12. Parmaksian	2	2
13. Lumban Julu	13	13
14. Uluan	2	2
15. Ajibata	10	10
16. Bonatua Lunasi	4	4
<b>Jumlah/Total</b>	<b>96</b>	<b>96</b>

Sumber/ Dinas Komunikasi dan Informatika Kabupaten Toba/  
Source : Information and Communication Service of Toba Regency

**Tabel : 8.2.2 Jumlah Lembaga Penyiaran Radio Menurut Kecamatan, 2019-2020**  
**Number of Broadcasting Institution by Sub District , 2019-2020**

Kecamatan/ Sub District		2019	2020
(1)		(2)	(3)
01.	Balige	3	3
02.	Tampahan	-	-
03.	Laguboti	2	2
04.	Habinsaran	-	-
05.	Borbor	-	-
06.	Nassau	-	-
07.	Silaen	-	-
08.	Sigumpar	-	-
09.	Porsea	-	-
10.	Pintu Pohan Meranti	1	1
11.	Siantar Narumonda	-	-
12.	Parmaksian	-	-
13.	Lumban Julu	-	-
14.	Uluan	-	-
15.	Ajibata	-	-
16.	Bonatua Lunasi	-	-
<b>Jumlah/Total</b>		<b>6</b>	<b>6</b>

Sumber/ Dinas Komunikasi dan Informatika Kabupaten Toba/  
 Information and Communication Service of Toba Regency

Source :



**Tabel : 8.2.3 Jumlah Wilayah yang Tidak Tersentuh Sinyal Menurut Kecamatan, 2020**  
**Table** **Number of Blank Spot Area by Sub District , -2020**

Kecamatan/ Sub District		2020
(1)		(2)
01.	Balige	-
02.	Tampahan	-
03.	Laguboti	-
04.	Habinsaran	11
05.	Borbor	8
06.	Nassau	6
07.	Silaen	3
08.	Sigumpar	-
09.	Porsea	-
10.	Pintu Pohan Meranti	5
11.	Siantar Narumonda	4
12.	Parmaksian	-
13.	Lumban Julu	1
14.	Uluan	2
15.	Ajibata	1
16.	Bonatua Lunasi	1
<b>Jumlah/Total</b>		<b>42</b>

Sumber/ Dinas Komunikasi dan Informatika Kabupaten Toba/  
 Source : Information and Communication Service of Toba Regency

### 8.3 Pos/Post

**Tabel : 8.3.1. Banyaknya Kantor Pos di Kabupaten Toba Menurut Kecamatan dan Lokasi, 2020**  
**Number of Post Offices at Toba Regency by Sub District, 2020**

Kecamatan/ Sub District	Lokasi/Location	Jumlah/ Total
(1)	(2)	(3)
01. Balige	Balige	1
02. Tampahan <sup>1)</sup>	-	-
03. Laguboti	Laguboti	1
04. Habinsaran	Parsoburan	1
05. Borbor <sup>2)</sup>	-	-
06. Nassau <sup>2)</sup>	-	-
07. Silaen	Silaen	1
08. Sigumpar <sup>3)</sup>	-	-
09. Porsea	Porsea	1
10. Pintu Pohan Meranti	Pintu Pohan Meranti	1
11. Siantar Narumonda <sup>4)</sup>	-	-
12. Parmaksian <sup>4)</sup>	-	-
13. Lumban Julu	Lumban Julu	1
14. Uluan <sup>5)</sup>	-	-
15. Ajibata <sup>5)</sup>	-	-
16. Bonatua Lunasi <sup>5)</sup>	-	-
<b>Jumlah/Total</b>		<b>7</b>

Catatan/Notes :

<sup>1)</sup> Dilayani oleh Kantor Pos Balige/Served by Balige Post Office

<sup>2)</sup> Dilayani oleh Kantor Pos Habinsaran/Served by Habinsaran's Post Office

<sup>3)</sup> Dilayani oleh Kantor Pos Silaen/Served by Silaean's Post Office

<sup>4)</sup> Dilayani oleh Kantor Pos Porsea/Served by Porsea's Post Office

<sup>5)</sup> Dilayani oleh Kantor Pos Lumban Julu/Served by Lumban Julu's Post Office

Sumber/Source : PT. Pos Indonesia (Persero) Balige 22300 /Indonesia Post Office in Balige 22300

**Tabel : 8.3.2. Jumlah Surat Kilat Khusus Dikirim dan Diterima Menurut Kantor Pos (Buah), 2020**  
**Number of Spesific Express Mail Sent and Received by Post Office (Unit), 2020**

Kantor Pos/ Post Office	Kirim/ Sent	Terima/ Received
(1)	(2)	(3)
01. Balige	29 886	21 184
02. Tampahan <sup>1)</sup>	-	-
03. Laguboti	2 276	6 020
04. Habinsaran	1 134	4 546
05. Borbor <sup>2)</sup>	-	-
06. Nassau <sup>2)</sup>	-	-
07. Silaen	1 831	7 795
08. Sigumpar <sup>3)</sup>	-	-
09. Porsea	6 637	14 469
10. Pintu Pohan Meranti	1 681	3 169
11. Siantar Narumonda <sup>4)</sup>	-	-
12. Parmaksian <sup>4)</sup>	-	-
13. Lumban Julu	864	3 832
14. Uluan <sup>5)</sup>	-	-
15. Ajibata <sup>5)</sup>	-	-
16. Bonatua Lunasi <sup>5)</sup>	-	-
<b>Jumlah/Total</b>	<b>44 079</b>	<b>58 599</b>

Catatan/Notes :

<sup>1)</sup> Dilayani oleh Kantor Pos Balige/Served by Balige Post Office

<sup>2)</sup> Dilayani oleh Kantor Pos Habinsaran/Served by Habinsaran's Post Office

<sup>3)</sup> Dilayani oleh Kantor Pos Silaen/Served by Silaean's Post Office

<sup>4)</sup> Dilayani oleh Kantor Pos Porsea/Served by Porsea's Post Office

<sup>5)</sup> Dilayani oleh Kantor Pos Lumban Julu/Served by Lumban Julu's Post Office

Sumber/Source : PT. Pos Indonesia (Persero) Balige 22300 /Indonesia Post Office in Balige 22300

**Tabel : 8.3.3. Jumlah Surat Express Dikirim dan Diterima Menurut Kantor Pos (Buah), 2020**  
**Number of Express Mail Sent and Received by Post Office (Unit), 2020**

Kantor Pos/ Post Office	Kirim/ Sent	Terima/ Received
(1)	(2)	(3)
01. Balige	285	1 535
02. Tampahan <sup>1)</sup>	-	-
03. Laguboti	78	436
04. Habinsaran	-	329
05. Borbor <sup>2)</sup>	-	-
06. Nassau <sup>2)</sup>	-	-
07. Silaen	85	390
08. Sigumpar <sup>3)</sup>	-	-
09. Porsea	367	1 048
10. Pintu Pohan Meranti	-	230
11. Siantar Narumonda <sup>4)</sup>	-	-
12. Parmaksian <sup>4)</sup>	-	-
13. Lumban Julu	38	278
14. Uluan <sup>5)</sup>	-	-
15. Ajibata <sup>5)</sup>	-	-
16. Bonatua Lunasi <sup>5)</sup>	-	-
<b>Jumlah/Total</b>	<b>853</b>	<b>4 246</b>

*Catatan/Notes :*

<sup>1)</sup> Dilayani oleh Kantor Pos Balige/*Served by Balige Post Office*

<sup>2)</sup> Dilayani oleh Kantor Pos Habinsaran/*Served by Habinsaran's Post Office*

<sup>3)</sup> Dilayani oleh Kantor Pos Silaen/*Served by Silaean's Post Office*

<sup>4)</sup> Dilayani oleh Kantor Pos Porsea/*Served by Porsea's Post Office*

<sup>5)</sup> Dilayani oleh Kantor Pos Lumban Julu/*Served by Lumban Julu's Post Office*

Sumber/Source : PT. Pos Indonesia (Persero) Balige 22300 /*Indonesia Post Office in Balige 22300*

**Tabel :** 8.3.4. Jumlah Surat Biasa (Prangko) Dikirim dan Diterima Menurut Kantor Pos (Buah), 2020  
**Table** Number of Mail Sent and Received by Post Office (Unit), 2020

Kantor Pos/ Post Office	Kirim/ Sent	Terima/ Received
(1)	(2)	(3)
01. Balige	-	-
02. Tampahan <sup>1)</sup>	-	-
03. Laguboti	-	-
04. Habinsaran	32	-
05. Borbor <sup>2)</sup>	-	-
06. Nassau <sup>2)</sup>	-	-
07. Silaen	-	-
08. Sigumpar <sup>3)</sup>	-	-
09. Porsea	300	-
10. Pintu Pohan Meranti	-	-
11. Siantar Narumonda <sup>4)</sup>	-	-
12. Parmaksian <sup>4)</sup>	-	-
13. Lumban Julu	70	-
14. Uluan <sup>5)</sup>	-	-
15. Ajibata <sup>5)</sup>	-	-
16. Bonatua Lunasi <sup>5)</sup>	-	-
<b>Jumlah/Total</b>	<b>402</b>	<b>0</b>

Catatan/Notes :

<sup>1)</sup> Dilayani oleh Kantor Pos Balige/Served by Balige Post Office

<sup>2)</sup> Dilayani oleh Kantor Pos Habinsaran/Served by Habinsaran's Post Office

<sup>3)</sup> Dilayani oleh Kantor Pos Silaen/Served by Silaeen's Post Office

<sup>4)</sup> Dilayani oleh Kantor Pos Porsea/Served by Porsea's Post Office

<sup>5)</sup> Dilayani oleh Kantor Pos Lumban Julu/Served by Lumban Julu's Post Office

Sumber/Source : PT. Pos Indonesia (Persero) Balige 22300 /Indonesia Post Office in Balige 22300

**Tabel : 8.3.5. Jumlah Paket Kilat Khusus Dikirim dan Diterima Menurut Kantor Pos (Buah), 2020**  
**Number of Specific Parcel Express Sent and Received by Post Office (Unit), 2020**

Kantor Pos/ Post Office	Kirim/ Sent	Terima/ Received
(1)	(2)	(3)
01. Balige	180	3 07
02. Tampahan <sup>1)</sup>	-	
03. Laguboti	131	87
04. Habinsaran	122	78
05. Borbor <sup>2)</sup>	-	
06. Nassau <sup>2)</sup>	-	
07. Silaen	94	65
08. Sigumpar <sup>3)</sup>	-	
09. Porsea	1 413	2 09
10. Pintu Pohan Meranti	73	45
11. Siantar Narumonda <sup>4)</sup>	-	
12. Parmaksian <sup>4)</sup>	-	
13. Lumban Julu	190	55
14. Uluan <sup>5)</sup>	-	
15. Ajibata <sup>5)</sup>	-	
16. Bonatua Lunasi <sup>5)</sup>	-	
<b>Jumlah/Total</b>	<b>2 203</b>	<b>8 493</b>

Catatan/Notes :

<sup>1)</sup> Dilayani oleh Kantor Pos Balige/Served by Balige Post Office

<sup>2)</sup> Dilayani oleh Kantor Pos Habinsaran/Served by Habinsaran's Post Office

<sup>3)</sup> Dilayani oleh Kantor Pos Silaen/Served by Silaen's Post Office

<sup>4)</sup> Dilayani oleh Kantor Pos Porsea/Served by Porsea's Post Office

<sup>5)</sup> Dilayani oleh Kantor Pos Lumban Julu/Served by Lumban Julu's Post Office

Sumber/Source : PT. Pos Indonesia (Persero) Balige 22300 /Indonesia Post Office in Balige 22300

**Tabel : 8.3.6. Jumlah Paket Pos Dikirim dan Diterima Menurut Kantor Pos (Buah), 2020**  
**Table** **Number of Parcel Post Sent and Received by Post Office (Unit), 2020**

Kantor Pos/ Post Office	Kirim/ Sent	Terima/ Received
(1)	(2)	(3)
01. Balige	1 502	4 605
02. Tampahan <sup>1)</sup>	-	-
03. Laguboti	341	1 309
04. Habinsaran	62	988
05. Borbor <sup>2)</sup>	-	-
06. Nassau <sup>2)</sup>	-	-
07. Silaen	134	1 169
08. Sigumpar <sup>3)</sup>	-	-
09. Porsea	303	3 145
10. Pintu Pohan Meranti	21	689
11. Siantar Narumonda <sup>4)</sup>	-	-
12. Parmaksian <sup>4)</sup>	-	-
13. Lumban Julu	134	833
14. Uluan <sup>5)</sup>	-	-
15. Ajibata <sup>5)</sup>	-	-
16. Bonatua Lunasi <sup>5)</sup>	-	-
<b>Jumlah/Total</b>	<b>2 497</b>	<b>12 739</b>

Catatan/Notes :

- <sup>1)</sup> Dilayani oleh Kantor Pos Balige/Served by Balige Post Office
- <sup>2)</sup> Dilayani oleh Kantor Pos Habinsaran/Served by Habinsaran's Post Office
- <sup>3)</sup> Dilayani oleh Kantor Pos Silaen/Served by Silaean's Post Office
- <sup>4)</sup> Dilayani oleh Kantor Pos Porsea/Served by Porsea's Post Office
- <sup>5)</sup> Dilayani oleh Kantor Pos Lumban Julu/Served by Lumban Julu's Post Office

Sumber/Source : PT. Pos Indonesia (Persero) Balige 22300 /Indonesia Post Office in Balige 22300

**Tabel : 8.3.7. Jumlah Penerimaan dan Pengiriman Wesel Pos Menurut Kantor Pos (Buah), 2020**  
**Number of Postal Money Order Received and Sent by Post Office (Unit), 2020**

Kantor Pos/ Post Office	Penerimaan/Received		Pengiriman/Sent	
	Frekuensi/ Frequency	Nilai/ Value (000.Rp)	Frekuensi/ Frequency	Nilai/ Value (000.Rp)
(1)	(2)	(3)	(4)	(5)
01. Balige	1 691	1 193 524 140	601	1 215 854 085
02. Tampahan <sup>1)</sup>	-	-	-	-
03. Laguboti	85	138 525 000	394	490 379 832
04. Habinsaran	99	263 858 468	195	273 008 600
05. Borbor <sup>2)</sup>	-	-	-	-
06. Nassau <sup>2)</sup>	-	-	-	-
07. Silaen	239	593 247 000	270	250 884 560
08. Sigumpar <sup>3)</sup>	-	-	-	-
09. Porsea	366	644 036 407	496	774 426 500
10. Pintu Pohan Meranti	474	894 599 000	20	15 795 000
11. Siantar Narumonda <sup>4)</sup>	-	-	-	-
12. Parmaksian <sup>4)</sup>	-	-	-	-
13. Lumban Julu	112	347 275 500	103	111 716 600
14. Uluan <sup>5)</sup>	-	-	-	-
15. Ajibata <sup>5)</sup>	-	-	-	-
16. Bonatua Lunasi <sup>5)</sup>	-	-	-	-
<b>Jumlah/Total</b>	<b>3 066</b>	<b>4 075 065 515</b>	<b>2 079</b>	<b>3 082 065 177</b>

Catatan/Notes :

<sup>1)</sup> Dilayani oleh Kantor Pos Balige/Served by Balige Post Office

<sup>2)</sup> Dilayani oleh Kantor Pos Habinsaran/Served by Habinsaran's Post Office

<sup>3)</sup> Dilayani oleh Kantor Pos Silaen/Served by Silaean's Post Office

<sup>4)</sup> Dilayani oleh Kantor Pos Porsea/Served by Porsea's Post Office

<sup>5)</sup> Dilayani oleh Kantor Pos Lumban Julu/Served by Lumban Julu's Post Office

Sumber/Source : PT. Pos Indonesia (Persero) Balige 22300 /Indonesia Post Office in Balige 22300



**Tabel : 8.3.8. Jumlah Surat Tercatat Luar Negeri Dikirim dan Diterima Menurut Kantor Pos (Buah), 2020**  
**Table** **Number of Mail Registered Sent and Received by Post Office (Unit), 2020**

Kantor Pos/ Post Office	Kirim/ Sent	Terima/ Received
(1)	(2)	(3)
01. Balige	11	307
02. Tampahan <sup>1)</sup>	-	-
03. Laguboti	-	87
04. Habinsaran	-	66
05. Borbor <sup>2)</sup>	-	-
06. Nassau <sup>2)</sup>	-	-
07. Silaen	-	78
08. Sigumpar <sup>3)</sup>	-	-
09. Porsea	11	210
10. Pintu Pohan Meranti	-	46
11. Siantar Narumonda <sup>4)</sup>	-	-
12. Parmaksian <sup>4)</sup>	-	-
13. Lumban Julu	-	56
14. Uluan <sup>5)</sup>	-	-
15. Ajibata <sup>5)</sup>	-	-
16. Bonatua Lunasi <sup>5)</sup>	-	-
<b>Jumlah/Total</b>	<b>22</b>	<b>850</b>

*Catatan/Notes :*

<sup>1)</sup> Dilayani oleh Kantor Pos Balige/*Served by Balige Post Office*

<sup>2)</sup> Dilayani oleh Kantor Pos Habinsaran/*Served by Habinsaran's Post Office*

<sup>3)</sup> Dilayani oleh Kantor Pos Silaen/*Served by Silaean's Post Office*

<sup>4)</sup> Dilayani oleh Kantor Pos Porsea/*Served by Porsea's Post Office*

<sup>5)</sup> Dilayani oleh Kantor Pos Lumban Julu/*Served by Lumban Julu's Post Office*

Sumber/*Source* : PT. Pos Indonesia (Persero) Balige 22300 /*Indonesia Post Office in Balige 22300*

# 9

## PERBANKAN, KOPERASI & HARGA - HARGA

*BANKING, COOPERATIVE & PRICES*

# 446

JUMLAH KOPERASI KUD DAN NON KUD TAHUN 2020 DI KABUPATEN TOBA

POSISI PINJAMAN RUPIAH DAN VALUTA ASING YANG DIBERIKAN BANK UMUM  
DAN BPR PALING BANYAK DI SEKTOR PINJAMAN KEPADA  
BUKAN LAPANGAN USAHA

PINJAMAN TERBESAR DI BULAN APRIL SEBESAR 878.006.400.000 RUPIAH



TERDAPAT 11 KOPERASI DENGAN TINGKAT KEBERHASILAN SANGAT BAIK  
TAHUN 2020 DARI 446 UNIT KOPERASI

<https://tobasamosirkab.bps.go.id>

**PENJELASAN TEKNIS**

**TECHNICAL NOTES**

- |  |   |
|--|---|
| <p><b>1. Realisasi Penerimaan dan Pengeluaran Pemerintah Provinsi</b> adalah realisasi/perhitungan APBD Provinsi pada tiap tahun anggaran.</p>   | <p><b>1. Actual revenue and expenditure of Provincial Government</b> is the realization/provincial budget calculations for every fiscal year.</p>   |
| <p><b>2. Pendapatan Asli Daerah (PAD)</b> adalah pendapatan yang diperoleh daerah yang dipungut berdasarkan peraturan daerah sesuai dengan peraturan perundang-undangan guna keperluan daerah yang bersangkutan dalam membiayai kegiatannya.</p> | <p><b>2. Original Local Government Revenue</b> is revenue that withheld based on local regulations in accordance with the legislation for the purposes of financing their activities.</p> |
| <p><b>3. Dana Perimbangan</b> adalah dana yang bersumber dari pendapatan APBN yang dialokasikan kepada Daerah untuk mendanai kebutuhan daerah dalam rangka pelaksanaan desentralisasi.</p>   | <p><b>3. Balanced Budget</b> is the fund coming from the state budget that allocated to regions to fund their needs in the context of decentralization.</p>                               |

**4. Lain-lain Pendapatan yang Sah** adalah pendapatan lainnya dari pemerintah pusat dan atau dari instansi pusat serta dari daerah lainnya.

**4. Other Legal Revenue** is other income that coming from the central government and or from the central agencies as well as from other local government.

<https://tobasamosirkab.bps.go.id>

**ULASAN**

**DESCRIPTION**

Pada tahun 2020, dari 16 (enam belas) kecamatan, Kecamatan dengan penerimaan PBB terbesar yaitu Kecamatan Balige, Kecamatan Parmaksian dan Kecamatan Laguboti dengan persentase penerimaan sebesar 6,31 persen, 8,21 persen dan 2,80 persen terhadap total penerimaan PBB. Diluar penerimaan PBB dari Kecamatan, 67,34 persen penerimaan PBB berasal dari Inalum.

*In 2020, out of 16 (sixteen) sub-districts, the Sub Districts with the largest Land and Building Tax are Balige Sub District, Parmaksian Sub District and Laguboti Sub District with a percentage of 6.31 percent, 8.21 percent and 2.80 percent of total Land and Building Tax. Excluding Land and Building Tax from the Sub-District, 67.34 percent of Land and Building Tax come from Inalum.*

Pada tahun 2020 jumlah koperasi di Kabupaten Toba sebanyak 446 koperasi terdiri dari koperasi unit desa (KUD) sebanyak 25 koperasi dan non KUD 421 koperasi. Jumlah anggota koperasi yang tercatat tahun 2020 sebanyak 20.362 anggota dimana 5.460 merupakan anggota KUD dan 14.902 anggota non KUD.

*In 2020 number of cooperation at Toba Regency are 446 units consist of KUD is 25 units 421 units of NonKUD. Total of cooperation members who register in 2020 are 20,362 whom 5,460 of them are KUD members and 14,902 remained of them is none.*

Dari 446 jumlah koperasi yang ada sebanyak 283 merupakan koperasi serba usaha dengan jumlah anggota sebesar 7.006 jenis koperasi terbanyak kedua adalah koperasi unit desa dengan 24 koperasi anggota sebanyak 5.460 orang.

*There are 446 effort cooperation of 283 number of Cooperative they have 7,006 numbers kind of the second biggest is 24 village unit cooperation with 5,460 numbers.*

Dana yang dapat dihimpun dari anggota koperasi sebagai modal milik sendiri sebesar 125.021.390 juta rupiah. Sedangkan aset yang dimiliki oleh pihak koperasi sebesar 128.952.891 juta rupiah.

*Collected fund from cooperation's members for owning capital is 125,021,390 million rupiahs. Whereas owned asset by cooperation's is 128,952,891 million rupiahs.*

Menurut tingkat keberhasilannya dari 25 KUD dan 421 Non KUD yang ada hanya ada 11 KUD dengan tingkat keberhasilan sangat baik yaitu 2 di Kecamatan Balige, 3 di Kecamatan Laguboti, 1 di Kecamatan Habinsaran, 1 di Kecamatan Silaen, 1 di Kecamatan Sigumpar, dan 1 di Kecamatan Porsea, dan 1 di Kecamatan Uluan.

*According to the success level of 25 KUD and 421 Non KUD there are 11 KUD and Non KUD with a very good effective level. 2 of them are at Balige Sub District, 3 of them at Laguboti Sub District, 2 of them at Porsea Sub District, 1 of them are at Habinsaran Sub District, Silaen Sub District, Sigumpar Sub District dan Uluan Sub District.*

Posisi dana simpanan masyarakat (giro simpanan berjangka dan tabungan) pada bank umum & BPR di Kabupaten Toba keadaan Desember 2020 sebesar 2.914.659 miliar rupiah. Dari dana yang terkumpul sebanyak 369.415 juta rupiah merupakan dana yang berasal dari giro tabungan, berjangka 693.506 juta rupiah dan tabungan 1.851.738 juta rupiah.

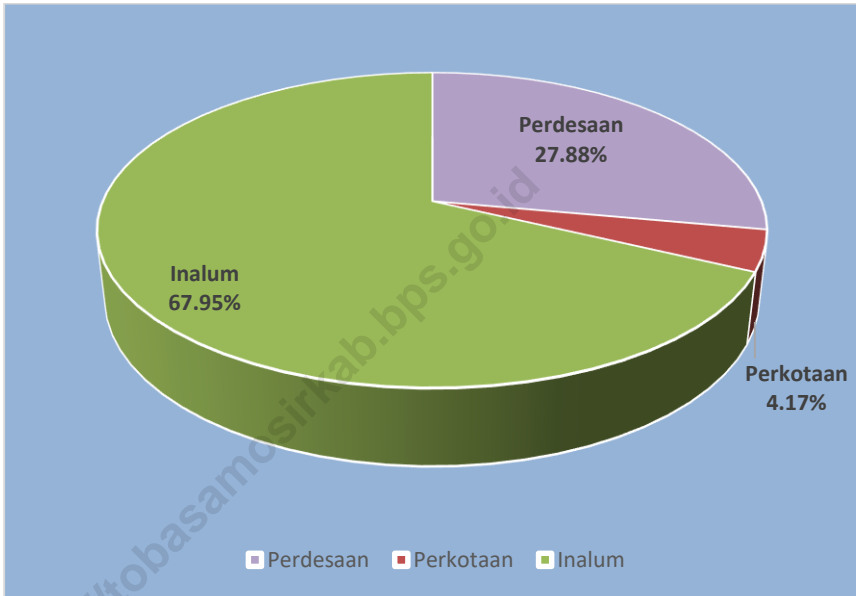
*Position of people's saving (demand deposits time deposits and saving deposits) at generally bank at Toba Regency on December 2020 is 2,914,659 billion. Of the collected fund there is 369,415 billion rupiahs as collected fund through demand deposits time deposits it is 693,506 billion rupiahs 1,851,738 billion rupiahs of saving deposits.*

Jumlah kredit usaha mikro kecil dan menengah yang dikucurkan oleh bank umum dan BPR di Kabupaten Toba keadaan cukup banyak. Sektor perdagangan hotel dan restoran merupakan penerima kredit terbesar yaitu Rp. 519.088,7 juta di bulan November 2020, kemudian sektor jasa-jasa 147.434,2 di Bulan Desember 2020.

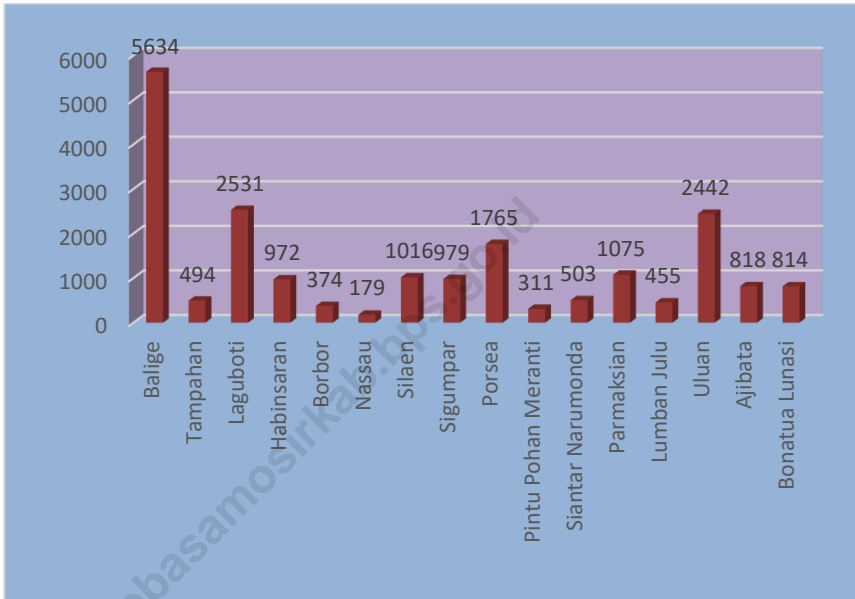
*Total of small effort credit that is given by general bank at Toba Regency pretty much. Trade hotel and restaurant sector are the biggest credits receivers it is 519,088.7 billion rupiahs and then mining and services sector is 147,434.2 billion rupiahs in December 2020.*



Gambar : 9.1 **Realisasi Penerimaan Pajak Bumi dan Bangunan Menurut Kategori di Kabupaten Toba, 2020**  
*Figure*  
*Realitation of Land and Building Tax by Categories in Toba Regency,2020*



**Gambar: 9.2 Jumlah Anggota Koperasi Menurut Kecamatan, 2020**  
*Number of Cooperative Members by Sub District, 2020*



9.1 Pajak Bumi dan Bangunan/ *Land and Building*

**Tabel :** 9.1.1. Rencana dan Realisasi PBB Menurut Kecamatan (Rupiah), 2020  
**Table**

*Target and Realization of Land and Building Tax by SubRegency (Rupiah), 2020*

Kecamatan/ <i>Sub District</i>	Rencana/ <i>Target</i>	Realisasi/ <i>Realized</i>	Persentase <i>/Percentag</i>
(1)	(2)	(3)	(4)
01. Balige			
a. Pedesaan	**	263 041 347	**
b. Perkotaan	**	285 069 746	**
02. Tampahan			
a. Pedesaan	**	111 176 547	**
b. Perkotaan	**	-	**
03. Laguboti			
a. Pedesaan	**	233 994 722	**
b. Perkotaan	**	9 940 686	**
04. Habinsaran			
a. Pedesaan	**	133 623 677	**
b. Perkotaan	**	-	**
05. Borbor			
a. Pedesaan	**	47 177 955	**
b. Perkotaan	**	-	**
06. Nassau			
a. Pedesaan	**	48 717 421	**
b. Perkotaan	**	-	**
07. Silaen			
a. Pedesaan	**	183 344 631	**
b. Perkotaan	**	-	**
08. Sigumpar			
a. Pedesaan	**	25 418 663	**
b. Perkotaan	**	-	**
09. Porsea			
a. Pedesaan	**	114 570 955	**
b. Perkotaan	**	67 367 655	**
10. Pintu Pohan Meranti			
a. Pedesaan	**	25 418 663	**
b. Perkotaan	**	-	**
11. Siantar Narumonda			
a. Pedesaan	**	44 030 847	**
b. Perkotaan	**	-	**

**Tabel :** 9.1.1. Rencana dan Realisasi PBB Menurut Kecamatan (Rupiah), 2020  
**Table** Lanjutan *Target and Realization of Land and Building Tax by SubRegency (Rupiah), 2020*  
*Continued*

Kecamatan/ Sub District	Rencana/ Target	Realisasi/ Realized	Persentase/ Percentage
(1)	(2)	(3)	(4)
12. Parmaksian			
a. Pedesaan	**	713 356 750	**
b. Perkotaan	**	-	**
13. Lumban Julu			
a. Pedesaan	**	124 746 779	**
b. Perkotaan	**	-	**
14. Uluan			
a. Pedesaan	**	118 381 123	**
b. Perkotaan	**	-	**
15. Ajibata			
a. Pedesaan	**	101 196 125	**
b. Perkotaan	**	-	**
16. Bonatua Lunasi			
a. Pedesaan	**	59 892 689	**
b. Perkotaan	**	-	**
INALUM	**	5 900 296 531	**
<b>Jumlah/Total</b>			
a. Pedesaan	**	2 421 237 633	**
b. Perkotaan	**	362 378 087	**

Keterangan/ : \*\* Data tidak tersedia

Note

Sumber/ : Badan Pengelolaan Keuangan dan Aset Daerah Kabupaten Toba/  
 Source *Regional Finance and Asset Management Agency of Toba Regency*

## 9.2 Koperasi/ Cooperative

**Tabel : 9.2.1 Jumlah Koperasi dan Anggota Koperasi (KUD + Non KUD) Dirinci Menurut Kecamatan, 2018-2020**  
**Table Number of Cooperative and Cooperative Members (KUD+Non KUD) by Sub District , 2018-2020**

Kecamatan/ Sub District	Koperasi/Cooperative			Anggota/Members		
	KUD	Non KUD	Jumlah/ Total	KUD	Non KUD	Jumlah/ Total
(1)	(2)	(3)	(4)	(5)	(6)	(7)
01. Balige	6	132	138	1 262	4 372	5 634
02. Tampahan	1	12	13	168	326	494
03. Laguboti	2	51	53	690	1 841	2 531
04. Habinsaran	3	18	21	383	589	972
05. Borbor	1	10	11	32	342	374
06. Nassau	-	7	7	-	179	179
07. Silaen	2	19	21	274	742	1 016
08. Sigumpar	1	24	25	379	600	979
09. Porsea	1	43	44	409	1 356	1 765
10. Pintu Pohan Meranti	-	8	8	-	311	311
11. Siantar Narumonda	1	8	9	298	205	503
12. Parmaksian	1	33	34	415	660	1 075
13. Lumban Julu	3	9	12	216	239	455
14. Uluan	1	10	11	32	2 410	2 442
15. Ajibata	1	26	27	546	272	818
16. Bonatua Lunasi	1	11	12	356	458	814
<b>Jumlah/Total 2020</b>	<b>25</b>	<b>421</b>	<b>446</b>	<b>5 460</b>	<b>14 902</b>	<b>20 362</b>
<b>2019</b>	<b>25</b>	<b>411</b>	<b>436</b>	<b>5 460</b>	<b>14 208</b>	<b>19 668</b>
<b>2018</b>	<b>24</b>	<b>412</b>	<b>436</b>	<b>5 460</b>	<b>13 449</b>	<b>18 909</b>

Sumber/ Dinas Perdagangan Perindustrian dan Koperasi Usaha Kecil dan Menengah Kabupaten Toba/

Source : Industry Trade and Cooperative Office of Toba Regency

**Tabel :** 9.2.2. Jumlah Koperasi dan Anggota Koperasi (KUD + Non KUD) Dirinci Menurut Jenis Koperasi , 2019-2020  
**Table** *Number of Cooperative and Cooperative Members by Kind of Cooperative, 2019-2020*

	Jenis Koperasi / <i>Cooperative Type</i>	Koperasi / <i>Cooperative</i>	Anggota Koperasi <i>/Cooperative Members</i>
	(1)	(2)	(3)
1.	Koperasi Unit Desa	24	5 460
2.	Koperasi Nelayan/ Perikanan	4	230
3.	Koperasi Peternakan	1	162
4.	Koperasi Kerajinan	1	20
5.	Koperasi Perkebunan K a r e t	-	-
6.	Koperasi Pertekstilan	1	20
7.	Koperasi Karyawan	10	489
8.	Koperasi Pedagang Pasar	4	1 374
9.	Koperasi Simpan Pinjam	13	2 630
10.	Koperasi Angkutan	7	170
11.	Koperasi Pegawai Negeri	3	60
12.	Koperasi Angkatan Darat	-	-
13.	Koperasi Kepolisian	1	296
14.	Koperasi Wredatama	1	78
15.	Koperasi Veteran	2	20
16.	Koperasi Pemuda	1	20
17.	Pepabri	-	-
18.	Koperasi Sekolah	-	-
19.	P K P N	-	-
20.	Pustaka	-	-
21.	Koperasi Serba Usaha	283	7 006
22.	Koperasi Pertanian	57	1 140
23.	Koperasi Usaha Kecil	4	190
24.	Pusat Koperasi	1	130
25.	Koperasi Wanita (Kopwan)	12	486
26.	Koperasi Produsen	8	208
27.	Koperasi Pemasaran	1	60
28.	Koperasi Lainnya	7	113
	<b>Jumlah/Total</b>	<b>2020</b>	<b>20 362</b>
		<b>2019</b>	<b>19 668</b>

Sumber/ : Dinas Perdagangan Perindustrian dan Koperasi Usaha Kecil dan Menengah Kabupaten Toba/  
 Source : *Industry Trade and Cooperative Office of Toba Regency*

## POPULATION EXPENDITURES

**Tabel : 9.2.3 Nilai Modal Sendiri Hutang dan Piutang Dirinci Menurut Jenis Koperasi (000 Rp) , 2020**  
**Table Self Capital Value Debt and Credit by Cooperative Type (000 Rp), 2020**

Jenis Koperasi/ Cooperative Type		Modal Sendiri/ Self Capital	Hutang/ Debt	Piutang/ Credit
(1)		(2)	(3)	(4)
1.	Koperasi Unit Desa	1 890 750	90 472	298 172
2.	Koperasi Nelayan/ Perikanan	4 844	200 000	210 000
3.	Koperasi Peternakan	17 089	207 000	200 000
4.	Koperasi Kerajinan	19 198	-	-
5.	Koperasi Perkebunan K a r e t	-	-	-
6.	Koperasi Pertekstilan	15 000	100 000	-
7.	Koperasi Karyawan	159 577	-	145 251
8.	Koperasi Pedagang Pasar	102 792	-	-
9.	Koperasi Simpan Pinjam	82 104 913	85 218	61 020 335
10.	Koperasi Angkutan	5 960	-	-
11.	Koperasi Pegawai Negeri	32 099	8 000	15 000
12.	Koperasi Angkatan Darat	-	-	-
13.	Koperasi Kepolisian	564 859	16 984	264 577
14.	Koperasi Wredatama	199 092	13 022	193 126
15.	Koperasi Veteran	7 500	-	-
16.	Koperasi Pemuda	10 000	-	-
17.	Pepabri	-	-	-
18.	Koperasi Sekolah	-	-	-
19.	P K P N	-	-	-
20.	Pustaka	-	-	-
21.	Koperasi Serba Usaha	38 718 825	2 869 663	2 232 359
22.	Koperasi Pertanian	459 386	7 092	80 382
23.	Koperasi Usaha Kecil	16 000	100 000	70 000
24.	Pusat Koperasi	14 000	-	-
25.	Koperasi Wanita (Kopwan)	191 707	100 000	90 125
26.	Koperasi Produsen	324 652	3 520	120 530
27.	Koperasi Pemasaran	25 200	-	10 000
28.	Koperasi Lainnya	137 947	-	-
<b>Jumlah/Total 2020</b>		<b>125 021 390</b>	<b>3 800 972</b>	<b>64 949 857</b>
<b>2019</b>		<b>111 372 415</b>	<b>3 783 648</b>	<b>54 935 425</b>

Sumber/ Dinas Perdagangan Perindustrian dan Koperasi Usaha Kecil dan Menengah Kabupaten Toba/

Source : Industry Trade and Cooperative Office of Toba Regency

PENGELUARAN PENDUDUK

**Tabel : 9.2.4 Nilai Modal Sendiri Menurut Jenis Koperasi & Jenis Modal (000 Rp), 2020**  
**Table Self Capital Value by Type of Cooperative and Capital 2020 (000 Rp.), 2020**

Jenis Koperasi / Cooperative Type	Pokok / Main	Wajib / Obligatory	Cadangan Reserve	Lain-lain / Others	Jumlah / Total
(1)	(2)	384(3)	(4)	(5)	(6)
1. Koperasi Unit Desa	37 815	1 644 953	207 983	-	1 890 750
2. Koperasi Nelayan/ Perikanan	97	4 214	533	-	4 844
3. Koperasi Peternakan	342	14 867	1 880	-	17 089
4. Koperasi Kerajinan	384	16 702	2 112	-	19 198
5. Koperasi Perkebunan Karet	-	-	-	-	-
6. Koperasi Pertekstilan	300	13 050	1 650	-	15 000
7. Koperasi Karyawan	3 192	138 832	17 554	-	159 577
8. Koperasi Pedagang Pasar	2 056	89 429	11 307	-	102 792
9. Koperasi Simpan Pinjam	1 642 098	71 431 274	9 031 540	-	82 104 913
10. Koperasi Angkutan	119	5 185	656	-	5 960
11. Koperasi Pegawai Negeri	642	27 926	3 531	-	32 099
12. Koperasi Angkatan Darat	-	-	-	-	-
13. Koperasi Kepolisian	17 210	476 152	71 497	-	564 859
14. Koperasi Wredatama	1 98	175 210	21 900	-	199 092
15. Koperasi Veteran	15	6 525	825	-	7 500
16. Koperasi Pemuda	20	8 700	1 100	-	10 000
17. Pepabri	-	-	-	-	-
18. Koperasi Sekolah	-	-	-	-	-
19. P K P N	-	-	-	-	-
20. Pustaka	-	-	-	-	-
21. Koperasi Serba Usaha	774 376	3 685 377	259 071	-	38 718 825
22. Koperasi Pertanian	9 188	399 666	50 532	-	459 386
23. Koperasi Usaha Kecil	320	13 920	1 760	-	16 000
24. Pusat Koperasi	280	12 180	1 540	-	14 000
25. Koperasi Wanita (Kopwan)	3 834 24 800	166 785	21 088	-	191 707
26. Koperasi Produsen	6 000	259 600	40 252	-	324 652
27. Koperasi Pemasaran	7 000	14 400	4 800	-	25 200
28. Koperasi Lainnya	-	304 500	38 500	-	350 000
<b>Jumlah/Total 2020</b>	<b>2 532 385</b>	<b>108 909 448</b>	<b>13 791 609</b>	<b>0</b>	<b>125 233 443</b>
	<b>2019</b>	<b>5 064 769</b>	<b>217 818 897</b>	<b>27 583 219</b>	<b>0 250 466 885</b>
Sumber/ Source :	Dinas Perdagangan Perindustrian dan Koperasi Usaha Kecil dan Menengah Kabupaten Toba/ Industry Trade and Cooperative Office of Toba Regency				



**Tabel :** 9.2.5. Nilai Aset Volume Usaha dan SHU Koperasi Menurut Jenis Koperasi  
**Table** (000 Rp) , 2020  
*Cooperative Value Assets Work Volume and Profit by Cooperative Type (000 Rp), 2020*

Jenis Koperasi / Cooperative Type		Aset / Assets	Volume Usaha /Work Volume	SHU/ Profit
(1)		(2)	(3)	(4)
1.	Koperasi Unit Desa	1 981 222	-	-
2.	Koperasi Nelayan/ Perikanan	204 844	-	-
3.	Koperasi Peternakan	224 089	-	-
4.	Koperasi Kerajinan	19 198	-	-
5.	Koperasi Perkebunan K a r e t	-	-	-
6.	Koperasi Pertekstilan	115 000	-	-
7.	Koperasi Karyawan	159 577	196 194	97 181
8.	Koperasi Pedagang Pasar	102 792	-	-
9.	Koperasi Simpan Pinjam	82 190 131	29 920 557	1 515 228
10.	Koperasi Angkutan	5 960	-	-
11.	Koperasi Pegawai Negeri	40 099	-	-
12.	Koperasi Angkatan Darat	-	-	-
13.	Koperasi Kepolisian	581 843	189 769	32 477
14.	Koperasi Wredatama	212 114	110 918	23 100
15.	Koperasi Veteran	7500	-	-
16.	Koperasi Pemuda	10 000	-	-
17.	Pepabri	-	-	-
18.	Koperasi Sekolah	-	-	-
19.	P K P N	-	-	-
20.	Pustaka	-	-	-
21.	Koperasi Serba Usaha	41 588 488	1 100 317	511 136
22.	Koperasi Pertanian	466 478	-	-
23.	Koperasi Usaha Kecil	116 000	-	-
24.	Pusat Koperasi	14 000	-	-
25.	Koperasi Wanita (Kopwan)	291 707	-	-
26.	Koperasi Produsen	448 702	1 256 542	985 542
27.	Koperasi Pemasaran	35 200	16 500	12 000
28.	Koperasi Lainnya	137 947	-	-
<b>Jumlah/Total</b>		<b>2020</b>	<b>2020</b>	<b>2020</b>
		<b>128 952 891</b>	<b>32 790 797</b>	<b>3 176 664</b>
		<b>2019</b>	<b>2019</b>	<b>2019</b>
		<b>257 905 783</b>	<b>65 581 594</b>	<b>6 353 327</b>

Sumber/ Dinas Perdagangan Perindustrian dan Koperasi Usaha Kecil dan Menengah Kabupaten Toba/

Source : Industry Trade and Cooperative Office of Toba Regency

**Tabel : 9.2.6 Jumlah Koperasi Unit Desa (KUD) dan Non KUD Menurut Kecamatan dan Tingkat Keberhasilan, 2020**  
**Number of KUD by Sub District and Effective Level, 2020**

Kecamatan / Sub District	Tingkat Keberhasilan / Effective Level					Jumlah / Total
	Sangat Baik/ Very Good	Baik / Good	Sedang / Middle	Tidak Aktif/ Non Active		
(1)	(2)	(3)	(4)	(5)	(6)	
01. Balige	2	10	-	126	138	
02. Tampahan	-	2	-	11	13	
03. Laguboti	3	6	-	44	53	
04. Habinsaran	1	4	-	16	21	
05. Borbor	-	3	-	8	11	
06. Nassau	-	1	-	6	7	
07. Silaen	1	3	-	17	21	
08. Sigumpar	1	2	-	22	25	
09. Porsea	2	5	-	37	44	
10. Pintu Pohan Meranti	-	1	-	7	8	
11. Siantar Narumonda	-	1	-	8	9	
12. Parmaksian	-	2	-	32	34	
13. Lumban Julu	-	2	-	10	12	
14. Uluan	1	1	-	9	11	
15. Ajibata	-	2	-	25	27	
16. Bonatua Lunasi	-	1	-	11	12	
<b>Jumlah/Total 2020</b>	<b>11</b>	<b>46</b>	<b>0</b>	<b>389</b>	<b>446</b>	
<b>2019</b>	<b>11</b>	<b>46</b>	<b>0</b>	<b>379</b>	<b>436</b>	
<b>2018</b>	<b>6</b>	<b>46</b>	<b>0</b>	<b>384</b>	<b>436</b>	

Sumber/ Dinas Perdagangan Perindustrian dn Ko-perasi Usaha Kecil dan Menengah Kabupaten Toba/  
 Source : Industry Trade and Cooperative Office of Toba Regency

## 9.3 Perbankan/ Banking

**Tabel : 9.3.1 Posisi Simpanan Masyarakat Dalam Rupiah dan Valuta Asing Pada Bank Umum dan BPR Menurut Jumlah Nominal di Kabupaten Toba (Juta Rp), 2020**  
***Oustanding of Private Deposits of Commercial and Rurals Banks in Rupiah and Foreign Currency by Nominal amount in Toba Regency (Million Rp), 2020***

Bulan/ Month	Giro/ Demand Deposits	Simpanan Berjangka/ Time Deposits	Tabungan/ Saving Deposits
	Rupiah & Valas/ Rupiah & Foreign Exchange	Rupiah & Valas/ Rupiah & Foreign Exchange	Rupiah & Valas/ Rupiah & Foreign Exchange
(1)	(2)	(3)	(4)
Januari/January	215 141	548 932	1 675 949
Februari/February	296 307	577 688	1 596 876
Maret/March	311 536	586 244	1 550 313
April/April	382 664	623 128	1 556 305
Mei/May	349 711	622 160	1 679 525
Juni/June	336 680	633 674	1 702 851
Juli/July	410 895	696 692	1 727 448
Agustus/Augustus	305 565	695 960	1 807 948
September/September	344 543	693 025	1 858 290
Oktober/October	403 022	684 679	1 837 461
November/November	410 435	678 083	1 798 908
Desember/December	369 415	693 506	1 851 738

Sumber / [www.bi.go.id/id/statistik/sekda/StatistikRegional.aspx?idpn=12](http://www.bi.go.id/id/statistik/sekda/StatistikRegional.aspx?idpn=12) /  
 Source : [www.bi.go.id/id/statistik/sekda/StatistikRegional.aspx?idpn=12](http://www.bi.go.id/id/statistik/sekda/StatistikRegional.aspx?idpn=12)

**Tabel : 9.3.2. Posisi Pinjaman Rupiah dan Valuta Asing yang Diberikan Bank Umum dan BPR Menurut Sektor Ekonomi di Kabupaten Toba (Juta Rp), 2020**  
**Outstanding in Rupiah and Foreign Currency Issued Commercial and Rural Banks by Economic Sectors in Toba Regency (Million Rp), 2020**

Bulan/ Month	Sektor Ekonomi/Economic Sectors				
	1	2	3	4	5
(1)	(2)	(3)	(4)	(5)	(6)
Jan/Jan	106 409,9	2 378,76	37 196,29	5 679,85	51 043,59
Peb/Feb	106 933,9	2 251,02	37 696,10	5 505,63	48 154,27
Mar/March	110 003,8	2 181,83	39 974,88	5 505,70	47 300,83
Apr/April	118 371,6	2 277,20	42 720,61	5 333,30	46 339,38
Mei/May	114 429,6	2 121,66	39 117,99	5 172,45	44 784,94
Juni/June	111 917,3	2 112,88	36 950,42	4 965,62	45 499,02
Juli/July	116 333,8	2 105,54	37 354,43	4 788,24	44 380,80
Agus/Agst	119 336,3	2 199,38	37 419,50	5 010,78	45 527,98
Sept/Sep	123 976,1	2 436,39	40 197,94	4 829,02	44 690,06
Okt/Oct	13 051,4	2 599,81	41 820,06	4 946,89	44 491,97
Nop/Nov	137 644,2	2 561,28	42 591,75	4 810,10	43 964,62
Des/Dec	144 137,8	3 461,63	42 392,78	4 610,34	44 499,92

Catatan/Notes : Sektor Ekonomi/Economic Sectors

- |   |                                 |    |  |   |
|---|---------------------------------|----|--|---|
| 1 Pertanian Perikanan/Agriculture Livestock Fishery | Peternakan Kehutanan & Forestry | 6  | Perdagangan Restoran/Trade Restaurant                | Hotel dan Hotel and                                 |
| 2 Pertambangan dan Penggalian/Quarrying and Mining  |                                 | 7  | Pengangkutan Komunikasi/Transport and Communication  | dan   |
| 3 Industri Pengolahan/Manufacturing Industry        |                                 | 8  | Keuangan Perusahaan/Financial Business Services      | Real Estate dan Jasa Ownership & Business Services  |
| 4 Listrik Gas dan Air/Electricity Gas and Water     |                                 | 9  | Jas-jasa/Services                                    |   |
| 5 Konstruksi/Construction                           |                                 | 10 | Pinjaman Kepada Usaha/Loans to Non Industrial Origin | Bukan Lapangan Usaha/Loans to Non Industrial Origin |

Sumber/ Source : [www.bi.go.id/id/statistik/sekda/StatistikRegional.aspx?idpn=12/](http://www.bi.go.id/id/statistik/sekda/StatistikRegional.aspx?idpn=12/)  
[www.bi.go.id/id/statistik/sekda/StatistikRegional.aspx?idpn=12/](http://www.bi.go.id/id/statistik/sekda/StatistikRegional.aspx?idpn=12/)

**Tabel : 9.3.2. Posisi Pinjaman Rupiah dan Valuta Asing yang Diberikan Bank Umum dan BPR Menurut Sektor Ekonomi di Kabupaten Toba (Juta Rp), 2020**  
**Table Lanjutan/ continued Outstanding in Rupiah and Foreign Currency Issued Commercial and Rural Banks by Economic Sectors inToba Regency (Million Rp), 2020**

Bulan/ Month	Sektor Ekonomi/Economic Sectors				
	6	7	8	9	10
(1)	(7)	(8)	(9)	(10)	(11)
Jan/Jan	518 595,60	22 064,44	56 615,74	142 124,8	549 500,2
Peb/Feb	513 829,30	22 684,66	57 155,05	142 076,2	563 590,3
Mar/March	513 401,30	22 862,47	57 169,26	146 598,1	567 071,8
Apr/April	596 963,40	23 241,33	56 285,30	150 814,4	878 006,4
Mei/May	569 930,30	23 119,84	55 747,51	145 365,9	574 124,8
Juni/June	560 898,30	24 395,55	56 063,28	142 149,8	569 807,9
Juli/July	560 469,10	24 689,44	55 466,08	142 799,1	575 984,9
Agus/Agst	568 963,80	24 516,48	55 432,03	146 155,0	581 030,9
Sept/Sep	578 458,40	24 986,10	54 892,12	148 186,3	579 600,3
Okt/Oct	588 487,50	24 593,00	54 980,02	150 865,6	590 643,8
Nop/Nov	602 010,50	24 506,45	54 190,22	157 343,1	593 832,4
Des/Dec	605 428,10	24 405,33	53 115,69	162 037,9	606 260,9

Catatan/Notes : Sektor Ekonomi/Economic Sectors

- |   |                         |  |   |  |
|---|-------------------------|--|---|--|
| 1 Pertanian<br>Perikanan/Agriculture<br>Fishery | Peternakan<br>Livestock | Kehutanan &<br>Forestry &  | 6   | Perdagangan Hotel dan Restoran/Trade<br>Hotel and Restaurant |
| 2 Pertambangan dan<br>Quarrying                 | Penggalian/Minning and  | 7  | Pengangkutan<br>Komunikasi/Transport<br>Communication | dan<br>and   |
| 3 Industri Pengolahan/Manufacturing Industry    | 8                       | Keuangan Real Estate dan Jasa<br>Perusahaan/Financial Ownership &<br>Business Services |   |  |
| 4 Listrik Gas dan Air/Electricity Gas and Wat   | 9                       | Jas-jasa/Services  |   |  |
| 5 Konstruksi/Construction                       | 10                      | Pinjaman Kepada Bukan Lapangan<br>Usaha/Loans to Non Industrial Origin                 |   |  |

Sumber/ [www.bi.go.id/id/statistik/sekda/StatistikRegional.aspx?idpn=12/](http://www.bi.go.id/id/statistik/sekda/StatistikRegional.aspx?idpn=12/)

Source : [www.bi.go.id/id/statistik/sekda/StatistikRegional.aspx?idpn=12/](http://www.bi.go.id/id/statistik/sekda/StatistikRegional.aspx?idpn=12/)

**Table : 9.3.3. Posisi Kredit Kepada Usaha Mikro Kecil Dan Menengah yang Diberikan Bank Umum dan BPR Menurut Skala Usaha dan Bulan di Kabupaten Toba (Juta Rp), 2020**  
**Outstanding of Commercial Banks Credits to Micro Small and Medium Enterprise by Scale Enterprise and Month in Toba Regency (Million Rp), 2020**

Bulan/ Month	Jenis Penggunaan/Type of Credits		
	Mikro/ Micro	Kecil/ Small	Menengah/ Medium
(1)	(2)	(3)	(4)
Januari/January	572 430	266 484	72 707
Februari/February	570 680	266 942	68 937
Maret/March	581 468	265 770	68 421
April/April	591 619	276 266	74 339
Mei/May	578 534	262 975	66 053
Juni/June	574 014	257 862	62 074
Juli/July	570 902	261 542	64 218
Agustus/Augustus	562 514	265 719	77 502
September/September	554 611	271 903	92 882
Oktober/October	548 932	281 301	104 284
November/November	543 697	286 975	120 252
Desember/December	536 820	288 516	131 608

Sumber/ [www.bi.go.id/id/statistik/sekda/StatistikRegional.aspx?idpn=12/](http://www.bi.go.id/id/statistik/sekda/StatistikRegional.aspx?idpn=12/)  
 Source : [www.bi.go.id/id/statistik/sekda/StatistikRegional.aspx?idpn=12/](http://www.bi.go.id/id/statistik/sekda/StatistikRegional.aspx?idpn=12/)

**Tabel : 9.3.4. Posisi Kredit Mikro Kecil dan Menengah Yang Diberikan Bank Umum dan BPR di Kabupaten Toba Menurut Sektor Ekonomi dan Bulan (Juta Rp), 2020**  
***Outstanding of Micro Small and Medium Credits of Commercial and Rural Banks in Toba Regency by Economic Sectors and Month(Million Rp), 2020***

Bulan/ Month	Sektor Ekonomi/Economic Sectors				
	1	2	3	4	5
(1)	(2)	(3)	(4)	(5)	(6)
Jan/Jan	97 691,07	2 199,56	36 855,92	5 679,85	46 708,16
Peb/Feb	98 319,93	2 071,82	37 372,81	5 505,63	43 938,65
Mar/March	101 421,10	2 002,62	39 668,72	5 505,70	43 146,01
Apr/April	109 763,20	2 098,00	42 430,18	5 333,30	42 185,38
Mei/May	106 176,20	1 942,45	38 854,65	5 172,45	40 691,77
Juni/June	103 918,90	1 933,67	36 699,65	4 965,62	41 006,68
Juli/July	108 024,70	1 926,33	36 805,77	4 788,24	39 889,30
Agus/Agst	110 486,30	2 020,18	36 530,67	5 010,78	39 616,34
Sept/Sep	114 140,90	2 257,19	38 859,71	4 829,02	39 375,28
Okt/Oct	119 367,80	2 420,60	40 003,74	4 946,89	39 153,07
Nop/Nov	125 479,70	2 382,07	40 012,14	4 810,10	38 556,59
Des/Dec	130 364,30	3 282,42	39 836,33	4 610,34	39 152,78

Catatan/Notes : Sektor Ekonomi/Economic Sectors

- |  |                      |                      |   |  |
|--|----------------------|----------------------|---|--|
| 1 Pertanian Perikanan/Agriculture Fishery          | Peternakan Livestock | Kehutanan Forestry & | 6 Perdagangan Restoran/Trade Restaurant                 | Hotel dan Hotel and                        |
| 2 Pertambangan dan Penggalian/Quarrying and Mining |                      |                      | 7 Pengangkutan Komunikasi/Transport and Communication   | dan and                                    |
| 3 Industri Pengolahan/Manufacturing Industry       |                      |                      | 8 Keuangan Perusahaan/Financial and Business Services   | Real Estate dan dan                        |
| 4 Listrik Gas dan Air/Electricity Gas and Water    |                      |                      | 9 Jas-jasa/Services                                     |  |
| 5 Konstruksi/Construction                          |                      |                      | 10 Pinjaman Kepada Usaha/Loans to Non Industrial Origin | Bukan Lapangan Usaha/Non Industrial Origin |

Sumber/ [www.bi.go.id/id/statistik/sekda/StatistikRegional.aspx?idpn=12/](http://www.bi.go.id/id/statistik/sekda/StatistikRegional.aspx?idpn=12/)

Source : [www.bi.go.id/id/statistik/sekda/StatistikRegional.aspx?idpn=12/](http://www.bi.go.id/id/statistik/sekda/StatistikRegional.aspx?idpn=12/)

**Tabel : 9.3.4. Posisi Kredit Mikro Kecil dan Menengah Yang Diberikan Bank Umum dan BPR di Kabupaten Toba Menurut Sektor Ekonomi dan Bulan (Juta Rp), 2020**  
**Table Lanjutan/ continued Outstanding of Micro Small and Medium Credits of Commercial and Rural Banks in Toba Regency by Economic Sectors and Month(Million Rp), 2020**

Bulan/ Month	Sektor Ekonomi/Economic Sectors				
	6	7	8	9	10
(1)	(7)	(8)	(9)	(10)	(11)
Jan/Jan	510 075,6	19 766,78	56 504,85	136 139,4	0
Peb/Feb	505 533,1	20 395,42	57 045,09	136 376,6	0
Mar/March	505 228,1	20 581,51	57 060,25	141 045,0	0
Apr/April	517 842,1	20 987,47	56 177,24	145 406,7	0
Mei/May	498 106,4	20 866,68	55 640,42	140 110,9	0
Juni/June	490 318,6	22 148,52	55 957,18	137 001,2	0
Juli/July	490 393,6	22 449,22	55 360,97	137 023,3	0
Agus/Agst	495 836,9	22 109,08	55 327,93	138 796,9	0
Sept/Sep	503 408,6	22 483,88	54 789,04	139 251,7	0
Okt/Oct	509 157,3	21 889,02	54 980,02	142 598,5	0
Nop/Nov	519 088,7	21 579,36	53 890,22	145 124,7	0
Des/Dec	518 108,1	21 337,53	52 818,09	147 434,2	0

Catatan/Notes : Sektor Ekonomi/Economic Sectors

- |   |                                 |    |  |
|---|---------------------------------|----|--|
| 1 Pertanian Perikanan/Agriculture Livestock Fishery | Peternakan Kehutanan & Forestry | 6  | Perdagangan Hotel dan Restoran/Trade Hotel and Restaurant                        |
| 2 Pertambangan dan Penggalian/Minning and Quarrying |                                 | 7  | Pengangkutan dan Komunikasi/Transport and Communication                          |
| 3 Industri Pengolahan/Manufacturing Industry        |                                 | 8  | Keuangan Real Estate dan Jasa Perusahaan/Financial Ownership & Business Services |
| 4 Listrik Gas dan Air/Electricity Gas and Wat       |                                 | 9  | Jas-jasa/Services  |
| 5 Konstruksi/Construction                           |                                 | 10 | Pinjaman Kepada Bukan Lapangan Usaha/Loans to Non Industrial Origin              |

Sumber/ [www.bi.go.id/id/statistik/sekda/StatistikRegional.aspx?idpn=12/](http://www.bi.go.id/id/statistik/sekda/StatistikRegional.aspx?idpn=12/)

Source : [www.bi.go.id/id/statistik/sekda/StatistikRegional.aspx?idpn=12/](http://www.bi.go.id/id/statistik/sekda/StatistikRegional.aspx?idpn=12/)



**Tabel :** 9.3.5. **Posisi Pinjaman Rupiah dan Valuta Asing Yang Diberikan Bank Umum dan BPR Menurut Jenis Penggunaan dan Bulan di Kabupaten Toba (Juta Rp), 2020**  
**Table** **Outstanding of Loans in Rupiah and Foreign Currency of Commercial and Rural Banks by Type of Loans and Month in Toba Regency (Million Rp), 2020**

Bulan/ Month	Jenis Penggunaan/Type of Loans		
	Modal Kerja/ Working Capital	Investasi/ Investment	Konsumsi/ Consumption
(1)	(2)	(3)	(4)
Januari/January	642 239	299 870	549 500
Februari/February	631 223	305 063	563 590
Maret/March	636 359	308 639	567 072
April/April	653 755	318 472	878 006
Mei/May	627 091	308 744	574 125
Juni/June	613 460	308 671	569 808
Juli/July	621 445	305 703	575 985
Agustus/Augustus	635 192	306 644	581 031
September/September	649 345	310 738	579 600
Oktober/October	669 709	309 651	590 644
November/November	697 682	309 091	593 832
Desember/December	717 308	306 783	606 261

Sumber/ [www.bi.go.id/id/statistik/sekda/StatistikRegional.aspx?idpn=12/](http://www.bi.go.id/id/statistik/sekda/StatistikRegional.aspx?idpn=12/)

Source : [www.bi.go.id/id/statistik/sekda/StatistikRegional.aspx?idpn=12/](http://www.bi.go.id/id/statistik/sekda/StatistikRegional.aspx?idpn=12/)

# 10

## PENGELUARAN PENDUDUK

POPULATION EXPENDITURES



# 58,20 %

**Rata - Rata Pengeluaran per Kapita untuk Kelompok Makanan  
selama Sebulan**

*Rata - Rata Pengeluaran Perkapita sebulan  
adalah biaya yang dikeluarkan untuk konsumsi  
semua anggota rumah tangga*



**26,71 persen penduduk dengan golongan pengeluaran  
750.000 - 999.999 rupiah**

<https://tobasamosirkab.bps.go.id>

**PETUNJUK TEKNIK**

**TECHNICAL NOTES**

1. Rata – rata pengeluaran per kapita sebulan adalah biaya yang dikeluarkan untuk konsumsi semua anggota rumah tangga. Pengeluaran untuk konsumsi makanan dihitung selama seminggu terakhir, sedangkan konsumsi bukan makanan dihitung sebulan dan setahun terakhir. Baik konsumsi makanan dan bukan makanan selanjutnya dikonversikan ke dalam pengeluaran rata – rata sebulan. Angka konsumsi / pengelluaran rata – rata per kapita yang disajikan dalam publiaksi ini diperoleh dari hasil bagi jumlah konsumsi seluruh rumah tangga (baik mengkonsumsi makanan maupun tidak)

1. *Average monthly per capita expenditure is the cost incurred for consumption of all household members for a month divided by the number household member. Expenditures for food consumption are calculated for last week, while comsumption is not food is calculated a month and past year. Both the consumption of food and not furhter food converted to average expenditure a month. Number average consumption / expenditure per capita presented in this publication obtained from the share of the total consumption of all households (both*

terhadap jumlah penduduk.

*consuming food or not) to the population.*

2. Konsumsi kalori dan protein dihitung dengan mengalikan kuantitas setiap makan yang dikonsumsi dengan nilai kandungan kalori dan protein setiap jenis makanan berdasarkan daftar konversi zat gizi.

2. *Consumption of calories and protein is calculated by multiplying the quantity of each food consumed with the value of the calorie and protein content of each type of food based on list of nutrient conversions.*

**ULASAN**

**DESCRIPTION**

Pengeluaran rata – rata per kapita sebulan menurut hasil Survei Sosial Ekonomi Nasional (Susenas) 2020 dapat dilihat pada table 9.1. Dari table tersebut terlihat bahwa pengeluaran rata – rata sebulan penduduk Kabupaten Toba sebesar Rp. 1.166.990 yang terdiri dari pengeluaran untuk makanan dan bukan makanan.

*Average monthly per capita expenditure based on National Socio Economic Survey (Susenas) in 2020 can be seen in Table 9.1. From the table, it can be seen that monthly average expenditure of people of Toba Regency was Rp. 1,166,990 consisting of food expenditure and non food expenditures.*

Persentase pengeluaran makanan adalah sebesar 58,20 persen sedangkan untuk pengeluaran bukan makanan adalah sebesar 41,80 persen.

*Percentage of Food Expenditure was 58.20 percent while Non Food Expenditure was 41.80 percent.*

Jika dilihat persentase penduduk menurut golongan pengeluaran per kapita sebulan, golongan pengeluaran per kapita terbesar di tahun 2020 berada pada golongan 750.000-999.999 sebesar 26,71 persen dan paling kecil persentase pengeluaran penduduk menurut golongan

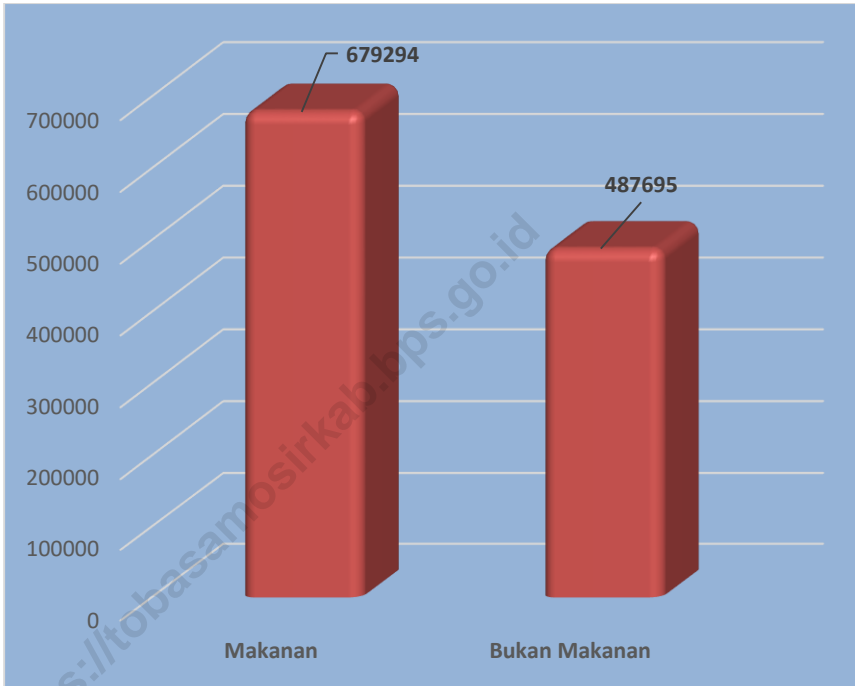
*Percentage of population by monthly per capita expenditure, most monthly per capita expenditure in 750.000 - 999.000 was 26.71 percent and smallest in 300,00 – 499,000 was 3.23 percent.*

pengeluaran per kapita sebulan berada pada golongan pengeluaran 300.000 – 499.000 sebesar 3,23 persen.

Jika dilihat kembali menurut rata – rata konsumsi kalori per kapita sehari menurut kelompok pengeluaran terbesar berada pada kelompok 20 persen teratas sebesar 91,08,-.

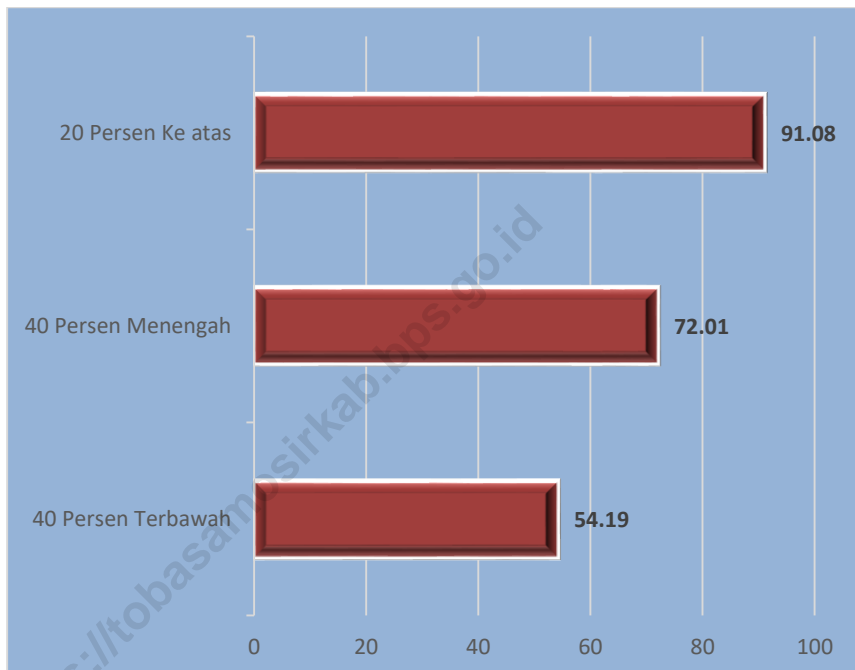
*If seen about average of consumption kalori per capita by expenditure, most consumption kalori per capita in top 20 percent 91.08,-.*

Gambar : 10.1 Rata – Rata Pengeluaran Per Kapita Sebulan Menurut Kelompok Komoditas (Rupiah ) 2020  
 Figure Average Monthly Per Capita Expenditure by Comodities (Rupiah), 2020





**Gambar: 10.2 Rata – Rata Konsumsi Kalori Per Kapita Sehari Menurut Kelompok Pengeluaran (Kcal), 2020**  
*Figure Average of Consumption Calori per Capita by Expenditure (Kcal), 2020*



**Tabel : 10.1. Rata – Rata Pengeluaran Per Kapita Sebulan Menurut Kelompok Komoditas (Rupiah ) di Kabupaten Toba, 2019 - 2020**  
***Average Monthly Per Capita Expenditure by Comodities in Toba Regency, 2019 - 2020***

Kelompok Komoditas/ Comodities	Tahun / Year	
	2019	2020
(1)	(2)	(3)
1. Makanan/ Food	624 729	679 294
2. Bukan Makanan/ Not Further Food	1 095 872	487 695
<b>Jumlah/Total</b>	<b>2 028 649</b>	<b>1 166 990</b>

Sumber/ Badan Pusat Statistik/  
 Source : BPS-Statistics of Toba Regency

**Tabel : 10.2**      **Persentase Penduduk Menurut Golongan Pengeluaran Per Kapita Sebulan (Rupiah ) di Kabupaten Toba, 2020**  
**Table**                      **Percentage of Population by Monthly Per Capita Expenditure in Toba Regency, 2020**

Golongan Pengeluaran Per Kapita Sebulan/ Monthly Per Capita Expenditure	Tahun/Year 2020
(1)	(2)
1. Kurang dari 200.000	0,00
2. 200 000 – 299 000	0,00
3. 300 000 – 499 000	3,23
4. 500 000 – 749 000	24,43
5. 750 000 – 999 000	26,71
6. 1 000 000 – 1 249 000	15,84
7. 1 250 000 – 1 449 000	11,23
8. 1 500 000 ke atas	18,55
<b>Jumlah/Total</b>	<b>100,00</b>

Sumber/  
Source :                      Badan Pusat Statistik/  
BPS-Statistics of Toba Regency

**Tabel : 10.3**      **Persentase Pengeluaran Menurut Golongan Pengeluaran Per Kapita Sebulan (Rupiah ) di Kabupaten Toba, 2020**  
**Table**                      **Percentage of Consumption by Monthly Per Capita Expenditure in Toba Regency, 2020**

Golongan Pengeluaran Per Kapita Sebulan/ Monthly Per Capita Expenditure	Tahun/Year 2020
(1)	(2)
1. Kurang dari 200.000	0,00
2. 200 000 – 299 000	0,00
3. 300 000 – 499 000	1,30
4. 500 000 – 749 000	13,57
5. 750 000 – 999 000	19,50
6. 1 000 000 – 1 249 000	15,16
7. 1 250 000 – 1 449 000	12,99
8. 1 500 000 ke atas	37,47
<b>Jumlah/Total</b>	<b>100,00</b>

Sumber/                      Badan Pusat Statistik/  
 Source :                      BPS-Statistics of Toba Regency

**Tabel : 10.4. Persentase Rata – Rata Pengeluaran Per Kapita Sebulan Menurut Kelompok Komoditas dan Kelompok Pengeluaran (Persen ) di Kabupaten Toba, 2020**  
**Table Percentage of Average Monthly Per Capita Expenditure by Commodities and Expenditure (Percent) in Toba Regency , 2020**

Kelompok Komoditas/ Comodities	Kelompok Pengeluaran/Expenditure		
	40 Persen Terbawah	40 Persen Tengah	20 Persen Teratas
(1)	(2)	(3)	(4)
1. Makanan/ Food	2,59	2,21	2,96
2. Bukan Makanan/ Not Further Food	3,09	3,09	11,64
<b>Jumlah/Total</b>	<b>1,81</b>	<b>1,44</b>	<b>6,47</b>

Sumber/ Badan Pusat Statistik/  
 Source : BPS-Statistics of Toba Regency

**Tabel : 10.5 Rata – Rata Konsumsi Kalori Per Kapita Sehari Menurut Kelompok Pengeluaran (Kcal) di Kabupaten Toba, 2020**  
***Average of Consumption Calori per Capita by Expenditure (Kcal) in Toba Regency, 2020***

Kelompok Pengeluaran/ <i>Expenditure</i>	Tahun/ <i>Year</i>
	2020
(1)	(2)
1. 40 Persen Terbawah	1 867,11
2. 40 Persen Menengah	2 360,33
3. 20 Persen Teratas	2 767,86
<b>Rata – Rata/ <i>Average</i></b>	<b>2 243,56</b>

Sumber/ Badan Pusat Statistik/  
 Source : BPS-Statistics of Toba Regency

**Tabel 10.6 Rata-Rata Nilai Konsumsi Perkapita Sebulan menurut Jenis Bahan Makanan di Kabupaten Toba (Rupiah), 2020**  
**Table Monthly Average Percapita Consumption Value by Item in Toba Regency (Rupiah), 2020**

No.	Perincian /Item	Nilai Konsumsi/ Consumption Value
(1)	(2)	(3)
1.	Padi-padian /Cereals	86 103
2.	Umbi-umbian /Tubers	4 870
3.	Ikan /Fish	95 663
4.	Daging /Meat	32 859
5.	Telur dan Susu /Egg and Milk	54 145
6.	Sayur-sayuran/ Vegetables	45 978
7.	Kacang-kacangan/ Legumes	8 960
8.	Buah-buahan /Fruits	40 462
9.	Minyak dan Lemak /Oil and Fats	15 605
10.	Bahan Minuman/ Beverage Stuffs	20 093
11.	Bumbu-Bumbuan /Spices	14 677
12.	Konsumsi Lainnya/ Miscellaneous Food Item	5 979
13.	Makanan yang Sudah Jadi Prepared Food and Beverages	160 494
<b>Jumlah Makanan/Total</b>		<b>679 294</b>

Sumber/ Badan Pusat Statistik, Susenas Maret/  
 Source : BPS-Statistics Indonesia, National Socioeconomic Survey  
 March

# 11

# PERDAGANGAN

TRADE

20 LOKASI 

PASAR YANG TERSEBAR DI SELURUH WILAYAH KABUPATEN TOBA

38,79 PERSEN USAHA YANG MELAKUKAN NOMOR  
INDUK USAHA TAHUN 2020 MERUPAKAN BADAN  
HUKUM BERBENTUK CV

JUMLAH SARANA PERDAGANGAN SEBANYAK  
2.746 UNIT YANG TERSEBAR DI SELURUH  
WILAYAH KABUPATEN TOBA



PENYALURAN DAN PENJUALAN BERAS TAHUN 2020 OLEH SUB DOLOG  
GUDANG BALIGE SEBESAR 95,41 PERSEN KEPADA OPERASIONAL



<https://tobasamosirkab.bps.go.id>

## PETUNJUK TEKNIS

## TECHNICAL NOTES

- |  |   |
|--|---|
| <p>1. Sistem pencatatan Statistik Ekspor dan Impor adalah “General Trade” dengan wilayah pencatatan meliputi seluruh wilayah kepabeanaan Indonesia.</p>                                    | <p>1. <i>The recording of export and import statistics is based on General Trade System covering all Indonesian customs areas.</i></p>  |
| <p>2. Pengesahan dokumen kepabeanaan ekspor dan impor dilakukan oleh Bea dan Cukai berdasarkan Persetujuan Muat/Bongkar Barang.</p>  | <p>2. <i>The legalization of customs export and import documents is conducted by the Customs and Excise Office.</i></p>   |
| <p>3. Data ekspor berasal dari dokumen kepabeanaan BC 3.0 atau yang disebut dokumen Pemberitahuan Ekspor Barang (PEB) yang diisi oleh eksportir.</p>                                       | <p>3. <i>The export data are compiled based on customs export documents BC 3.0 or known as Export Declarations (PEB) filled by exporters.</i></p>   |
| <p>4. Data impor berasal dari dokumen kepabeanaan BC 2.0 atau yang disebut dokumen Pemberitahuan Impor Barang (PIB) Pemberitahuan Impor Barang Khusus (PIBK) Pemberitahuan Pabean Free</p> | <p>4. <i>The import data are compiled based on customs import documents BC 2.0 or known as Import Declarations Form (PIB) Import Declarations Form for Special Commodity (PIBK) Customs Declaration</i></p> |

Trade Zone (PPFTZ) dan dokumen kepabeanan BC 2.3 yang mencatat impor barang dari Luar Negeri ke Kawasan Berikat.

*Form for Free Trade Zone (PPFTZ) and customs import documents BC 2.3 which records import goods from foreign country to Bounded Zones Area.*

5. Barang-barang yang dikirim ke luar negeri untuk diolah dicatat sebagai ekspor sedangkan hasil olahan yang dikembalikan ke Indonesia dicatat sebagai impor.
  6. Barang-barang luar negeri yang diolah di dalam negeri dicatat sebagai barang impor meskipun barang olahan tersebut akan kembali ke luar negeri.
  7. Barang-barang yang tidak dicakup dalam pencatatan:
    - a. Pakaian dan barang-barang perhiasan penumpang.
    - b. Barang-barang bawaan penumpang dari/ke luar negeri untuk dipakai sendiri
5. *Goods send abroad for processing purposes are recorded as export while its product sent to Indonesia are recorded as import.*
6. *Foreign goods processed in Indonesia are still recorded as imports although the products will be sent to abroad.*
7. *The following goods are not included in the statistics:*
- a. *Clothings and passengers' jewelry.*
  - b. *Luggage of passengers for own use except*

- kecuali lemari es pesawat televisi dan sebagainya.
- c. Barang-barang untuk keperluan perwakilan kedutaan suatu negara.
- d. Barang-barang ekspedisi dan ekshibisi atau pameran.
- e. Barang-barang untuk militer yang diimpor langsung oleh angkatan bersenjata
- f. Pembungkus/peti kemas untuk diisi kembali.
- g. Uang dan surat-surat berharga.
- h. Barang-barang contoh
8. Sistem pengolahan dokumen impor/ekspor Indonesia adalah sistem "Carry Over" yaitu dokumen ditunggu selama satu bulan setelah bulan berjalan sedangkan dokumen-dokumen yang terlambat akan diolah pada bulan berikutnya. Dengan demikian dokumen bulan-
- refrigerators television sets etc.*
- c. Goods imported/exported for the use of foreign representative countries/embassies.*
- d. Goods for expeditions and shows or exhibitions.*
- e. Military goods directly imported by the Armed Forces.*
- f. Packings/containers to be refilled.*
- g. Bank notes and securities*
- h. Sample goods*
8. *The carry over system is used in processing Indonesian export and import documents. Documents are processed one month after the current month while those received later will be processed for the succeeding month. This means previous documents received in the current month*

bulan sebelumnya yang terlambat diterima dan masuk pada bulan berjalan diperlakukan sebagai dokumen bulan pengolahan.

*will be treated as processed documents.*

**9. Pelabuhan Muat** adalah pelabuhan darimana barang diangkut ke luar negeri atau diekspor

**9. *Port of loading*** is port where the goods are transported out of the country or exported.

**10. Negara tujuan** adalah negara tujuan akhir yang diketahui untuk barang ekspor yang dikirim ke luar negeri

**10. *Country of destination*** is country that is known to export goods sent abroad.

**11. Jenis komoditi** adalah barang ekspor yang dicatat sesuai kode Harmonized System (HS)

**11. *Type commodity*** is exported goods recorded based on Harmonized System (HS) code.

ULASAN	DESCRIPTION
<p>Perdagangan adalah kegiatan yang melakukan penjualan kembali (tanpa perubahan teknis) barang-barang baru maupun bekas meliputi perdagangan besar dan eceran.</p>	<p><i>Trade is an activity to do reselling (without technical change) new or ex good include grocery and retail trade.</i></p>
<p>Jumlah Surat Ijin Usaha Perdagangan (SIUP) untuk mendirikan perusahaan/usaha dan meneruskan ijin usaha/perpanjangan yang diterbitkan oleh Dinas Penanaman Modal dan Pelayanan Perizinan Terpadu Satu Pintu tahun 2020 berjumlah 226 SIUP terdiri dari 0 SIUP untuk usaha kecil, dan 226 SIUP untuk usaha menengah/ besar.</p>	<p><i>Number of Trade Business License Letter (TBLL) to build company/business and to continue business license/length which is published by Integrated Licensing Service Agency and Investment in 2019 is 226 TBLL consist of 0 small business and 226 medium/large business.</i></p>
<p>Tahun 2020 jumlah perusahaan/usaha berbadan hukum yang melakukan Nomor Induk Usaha berjumlah 281 perusahaan/usaha. Dari 281 perusahaan/usaha yang melakukan Nomor Induk Usaha</p>	<p><i>In 2020 number of company/business with business law board that makes Main Business Number (MBN) is 281. 44 of 583 company/business that makes MBN are PT (Limited Corp) in business law board, 109 CV , 1</i></p>

44 diantaranya berbadan hukum PT, 109 CV, 1 Koperasi, 94 usaha perorangan dan 33 badan usaha lainnya.

Jika dilihat berdasarkan kecamatan, Kecamatan Balige merupakan kecamatan yang paling banyak memiliki usaha berbadan hukum yaitu sebanyak 86 badan hukum sementara Kecamatan Nassau, Kecamatan dan Kecamatan Tampahan merupakan kecamatan paling sedikit terdapat usaha berbadan hukum masing-masing 4 usaha. Sementara di Kecamatan Tampahan, Kecamatan Nassau, Kecamatan Silaen, Kecamatan Siantar Narumonda, Kecamatan Uluan, Kecamatan Ajibata dan Kecamatan Bonatua Lunasi tidak terdapat usaha PT.

Pasar merupakan tempat pertemuan antara penjual dan pembeli dalam melakukan transaksi jual beli barang maupun jasa. Pasar berfungsi sebagai

*Cooperative, 94 individual business and 33 others business.*

*If seen by Sub District Balige Sub District is Sub District that many business about 86 business, low board Nassau Sub District, Tampahan Sub District that little business law board about 4 business. Other than in Tampahan Sub District, Nassau Sub District, Silaen Sub District, Siantar Narumonda Sub District, Uluan Sub District, Ajibata Sub District and Bonatua Lunasi Sub District none of low board of PT.*

*Market is a meeting place between seller and buyer to sell-buy for goods and services. Market has a function as a place*

tempat bagi masyarakat dalam memasarkan hasil-hasil pertanian perkebunan dan lain-lain.

Jumlah pedagang yang terdapat di Kabupaten Toba tahun 2020 sebanyak 2.746 pedagang yang terdiri dari pedagang kecil sebanyak 2.529 , pedagang menengah sebanyak 202, dan pedagang besar sebanyak 15 pedagang.

Jumlah pekan/pasar yang ada di Kabupaten tersebar hampir di semua kecamatan kecuali Kecamatan Tampahan , Kecamatan Siantar Narumonda, Kecamatan Sigumpar, dan Kecamatan Parmaksian. Hari Pekan pada setiap kecamatan juga berbeda – beda tergantung wilayah masing-masing. Selain itu, di Kecamatan Balige, Kecamatan Laguboti, Kecamatan Nassau dan Kecamatan Bonatua Lunasi memiliki 2 (dua) lokasi pasar

*to market agriculture plantation's product for people.*

*Number of merhants in Toba Regency in 2019 about 3,323 merhants consist of little merchants as 2.529, middle merchants as much as 202 merhants and big merhants as much as 15 merhants.*

*Number of market in Toba Regency spread almost of Sub District except Tampahan Sub District, Siantar Narumonda Sub District, Sigumpar Sub District, and Parmaksian Sub District. Market's Daily in every Sub District are different. Other than, in Balige Sub District, Laguboti Sub District, Nassau Sub District and Lumban Julu Sub District had 2 (two) of location Market with same or different market daily. Number of trading facilities by type in Toba Regency as much as 16 markets and 645 kios.*



dimana hari pasar sama atau ada yang berbeda juga.

Jumlah pasar yang terdapat di Kabupaten Toba sebanyak 16 pasar dan 645 kios yang ditempati oleh pedagang untuk berjualan.

Beras merupakan makanan pokok bagi masyarakat yang dijadikan sebagai sumber karbohidrat utama bagi tubuh. Kebutuhan akan beras dari tahun ke tahun terus meningkat sejalan dengan pertambahan penduduk.

Jumlah beras yang tersedia pada Sub Dolog Gudang Balige tahun 2020 sebesar 5.654.748,2 kg. Dari jumlah tersebut telah disalurkan oleh Sub Dolog Gudang Balige sebanyak 5.407.598,20 kg.

Stok beras paling banyak berada di bulan Oktober yaitu 1.055.608 kg. Hal ini disebabkan karena penyaluran beras yang sedikit di Bulan September sebanyak 129.323 kg dengan besar penerimaan di Bulan September sebanyak 501.470 kg.

*Rice is a prime food for people as carbohydrate resources for body. This necessity of rice year by year is increasing altogether with population growth.*

*Total of rice stock at Sub Logistics Warehouse of Balige in 2019 are 5,654,748.2 kg. There are 5,407,598.20 kg distribution of the total by Sub Logistics Warehouse of Balige.*

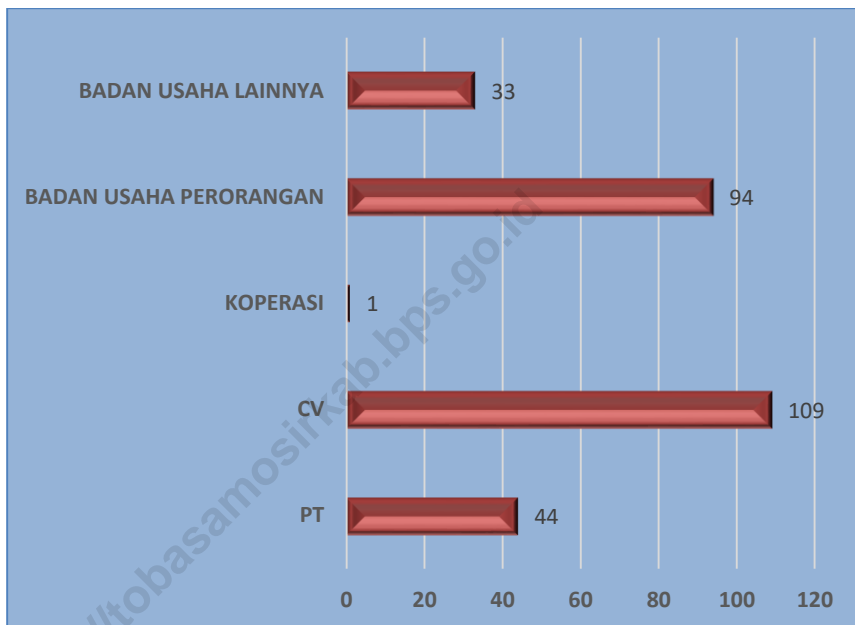
*Many stock rice in August about 1,055,608 kg. It is happened because a little rice distribution in July about 129,323 kg and rice acceptance about 501,470 kg.*

Penyaluran beras dan penjualan beras paling banyak oleh Sub Dolok Bulog GBB Lumban Pea tahun 2020 kepada op. prasejahtera sebanyak 1.318.185 ton, penyaluran untuk polri sebanyak 60.000 ton.

*Distribution and sale of rice by Sub Logistics Warehouse of GBB Lumban Pea in 2019 for Rice Ration of Market Operation about 1,318,185, for police about 60,000.*

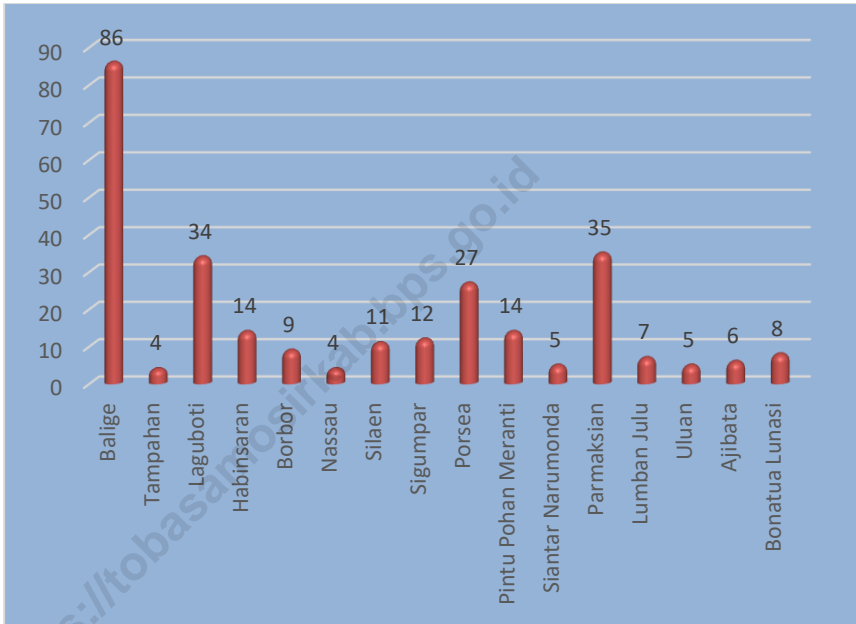
<https://tobasamosirkab.bps.go.id>

Gambar : 11.1 Jumlah Nomor Induk Usaha (NIU) Menurut Badan Hukum Usaha, 2020  
Figure  
Number of Main Business Numbers by Business Law Board, 2020



**Gambar: 11.2 Jumlah Perusahaan/Usaha yang Melakukan Nomor Induk Usaha (NIU) Menurut Kecamatan dan Badan Hukum Usaha, 2020**

*Number Business/Effort That Makes Main Business Numbers by Sub District and Business Law Board, 2020*



### 11.1 Perdagangan/ Trade

**Tabel : 11.1.1. Jumlah Surat Izin Usaha Perdagangan (SIUP) yang Diterbitkan Menurut Tujuan Permohonan SIUP dan Golongan Usaha, 2020**  
**Number of Trade Business License Letter That Published by Propose Purpose and Classify Business,2020**

Tujuan Permohonan SIUP/ <i>Propose Aim of Trade Business License letter</i>	Usaha Menengah/ Besar <i>Rather Big/Big Business</i>
(1)	(3)
1. Mendirikan Perusahaan / Usaha Baru/ <i>To Build Company/ New Business</i>	226
2. Memperluas Perusahaan / Usaha <i>To Widen Company / Business</i>	-
3. Memperkecil Perusahaan Usaha/ <i>To Make Small Company Business</i>	-
4. Mengalihkan Pemilikan / Usaha <i>To Move Owner / Business</i>	-
5. Memindahkan Perusahaan <i>To Move Company</i>	-
6. Meneruskan Izin Usaha / Perpanjangan <i>To Continue Business</i>	-
7. Mengganti yang Hilang <i>To Change that Lost</i>	-
8. Mengganti yang Rusak <i>To Change that has Broken</i>	-
9. Merubah Nama Perusahaan <i>To Change Business Name</i>	-
<b>Jumlah/Total</b>	<b>226</b>

Sumber/ Source : Dinas Penanaman Modal dan Pelayanan Perizinan Terpadu Satu Pintu/  
*Integrated Licensing Service Agency and Investment*

**Tabel : 11.1.2. Jumlah Surat Izin Usaha Perdagangan (SIUP) yang Diterbitkan Menurut Kecamatan dan Golongan Usaha,2020**

*Number of Trade Business License Letter that Published by Sub District and Classify Business,2020*

Kecamatan/ Sub District	Usaha Kecil/ Small Business	Usaha	
		Menengah / Besar Rather Big / Big Business	Jumlah/ Total
(1)	(2)	(3)	(4)
01. Balige	-	71	71
02. Tampahan	-	2	2
03. Laguboti	-	26	26
04. Habinsaran	-	13	13
05. Borbor	-	5	5
06. Nassau	-	4	4
07. Silaen	-	9	9
08. Sigumpar	-	11	11
09. Porsea	-	23	23
10. Pintu Pohan Meranti	-	11	11
11. Siantar Narumonda	-	4	4
12. Parmaksian	-	28	28
13. Lumban Julu	-	7	7
14. Uluan	-	2	2
15. Ajibata	-	5	5
16. Bonatua Lunasi	-	5	5
<b>Jumlah/Total</b>	<b>0</b>	<b>226</b>	<b>226</b>

Sumber/  
Source : Dinas Penanaman Modal dan Pelayanan Perizinan Terpadu Satu Pintu/  
*Integrated Licensing Service Agency and Investment*

**Tabel : 11.1.3 Jumlah Nomor Induk Usaha Menurut Badan Hukum Usaha, 2020**  
**Table** **Number of Main Business Number by Business Law Board, 2020**

Badan Hukum/ Business Law Board	2020
(1)	(2)
1. Perusahaan Terbatas (PT)	44
2. CV	109
3. Firma (Fa)	-
4. Koperasi	1
5. Perorangan	94
6. Badan Usaha Lainnya	33
<b>Jumlah/Total</b>	<b>281</b>

Sumber/ Dinas Penanaman Modal dan Pelayanan Perizinan  
 Source : Terpadu Satu Pintu/  
*Integrated Licensing Service Agency and Investment*

**Tabel : 11.1.4. Jumlah Perusahaan/Usaha yang Melakukan Nomor Induk Usaha Menurut Kecamatan dan Badan Hukum Usaha, 2020**  
**Number Business/Effort That Makes Main Business Number by Sub District and Business Law Board, 2020**

Kecamatan Sub District	Badan Hukum/Business Law Board						Jumlah
	PT	CV	FA	Koperasi	Per orang an	Badan Usaha Lainnya	
(1)	(2)	(3)	(4)	(5)	(6)	(7)	(8)
01. Balige	8	36	-	1	35	6	86
02. Tampahan	-	2	-	-	1	1	4
03. Laguboti	5	13	-	-	13	3	34
04. Habinsaran	1	7	-	-	5	1	14
05. Borbor	3	3	-	-	-	3	9
06. Nassau	-	2	-	-	2	-	4
07. Silaen	-	2	-	-	7	2	11
08. Sigumpar	2	2	-	-	7	1	12
09. Porsea	7	12	-	-	5	3	27
10. Pintu Pohan Meranti	1	6	-	-	5	2	14
11. Siantar Narumonda	-	1	-	-	3	1	5
12. Parmaksian	16	13	-	-	2	4	35
13. Lumban Julu	1	4	-	-	2	-	7
14. Uluan	-	1	-	-	2	2	5
15. Ajibata	-	3	-	-	2	1	6
16. Bonatua Lunasi	-	2	-	-	3	3	8
<b>Jumlah/Total</b>	<b>44</b>	<b>109</b>	<b>0</b>	<b>1</b>	<b>94</b>	<b>33</b>	<b>281</b>

Sumber/ Dinas Penanaman Modal dan Pelayanan Perizinan Terpadu Satu Pintu/

Source : Integrated Licensing Service Agency and Investment



**Tabel : 11.1.5. Jumlah Perusahaan Menurut Bentuk Badan Hukum, 2017-2020**  
**Table**  
**Number of Establishments by Type of Business Entity, 2017-2020**

Badan Hukum/ Business Law Board	2017	2018	2019	2020
(1)	(2)	(3)	(4)	(5)
1. Perusahaan Terbatas (PT)	46	55	87	44
2. CV	90	165	262	109
3. Koperasi	5	7	4	1
4. Perorangan	97	148	174	94
5. Lainnya	2	11	56	33
<b>Jumlah/Total</b>	<b>240</b>	<b>386</b>	<b>583</b>	<b>281</b>

Sumber/  
Source : Dinas Penanaman Modal dan Pelayanan Perizinan Terpadu Satu Pintu/  
Integrated Licensing Service Agency and Investment

## 11.2 Pasar/Market

Tabel : 11.2.1 Jumlah Pedagang Menurut Kecamatan, 2020  
 Table Number of Merchants by Sub District, 2020

	Kecamatan/ Sub District	Pedagang Besar/ Big Merchant	Pedagang Menengah/Middle Merchant	Pedagang Kecil/Small Merchant
	(1)	(2)	(3)	(4)
01.	Balige	9	78	788
02.	Tampahan	-	3	82
03.	Laguboti	1	17	352
04.	Habinsaran	1	6	89
05.	Borbor	-	10	293
06.	Nassau	-	5	11
07.	Silaen	1	11	108
08.	Sigumpar	1	6	155
09.	Porsea	-	14	216
10.	Pintu Pohan Meranti	-	7	22
11.	Siantar Narumonda	-	6	78
12.	Parmaksian	1	7	73
13.	Lumban Julu	1	8	110
14.	Uluan	-	2	18
15.	Ajibata	-	9	18
16.	Bonatua Lunasi	-	13	116
	<b>Jumlah/Total</b>	<b>15</b>	<b>202</b>	<b>2 529</b>

Sumber/ Dinas Perdagangan Perindustrian dan Koperasi Usaha  
 Kecil dan Menengah Kabupaten Toba/  
 Source : Industry Trade and Cooperative Office of Toba Regency

**Tabel : 11.2.2 Nama Pekan/Pasar Lokasi dan Hari Pekan Menurut Kecamatan di Kabupaten Toba, 2020**  
**Name of Market Location and Market's Daily by Sub District at Toba Regency, 2020**

	Nama Pekan/Pasar <i>Name of Market</i>	Lokasi/Location	Hari Pekan/ <i>Market's Daily</i>
	(1)	(2)	(3)
01.	Balige	JL S M RAJA BALIGE	JUMAT
02.	Balige Inpres	JL BUKIT BARISAN, BALIGE	JUMAT
03.	Tampahan	-	-
04.	Laguboti	JL S M RAJA LAGUBOTI	SENIN
05.	Sibuea	JL PATUAN NAGARI, LAGUBOTI	SENIN
06.	Habinsaran	PARSOBURAN KOTA	SELASA
07.	Borbor	DESA BORBOR	SABTU
08.	Pantil	DESA LUMBAN RAU TENGAH, NASSAU	JUMAT
09.	Parluasan	DESA LUMBAN RAU UTARA, NASSAU	SELASA
10.	Silaen	SILAEN KOTA	KAMIS
11.	Sigumpar	-	-
12.	Porsea	JL S M RAJA PORSEA	RABU
13.	Pintu Pohan Meranti	DESA MERANTI UTARA	KAMIS
14.	Siantar Narumonda	-	-
15.	Parmaksian	-	-
16.	Lumban Julu	DESA PASAR LUMBAN JULU	JUMAT
17.	Aek Natolu	DESA AEK NATOLU JAYA	MINGGU
18.	Uluan	DESA DOLOK SARIBU	-
19.	Ajibata	DESA PARDAMEAN	SABTU
20.	Bonatua Lunasi	DESA LUMBAN LOBU	SABTU

Sumber/  
*Source* : Dinas Perdagangan Perindustrian dan Koperasi Usaha Kecil dan Menengah Kabupaten Toba/  
*Industry Trade and Cooperative Office of Toba Regency*

**Tabel : 11.2.3. Jumlah Sarana Perdagangan Menurut Jenis Bangunan Usaha, 2015-2020**  
**Table** *Number of Trading Facilities by Type of Business Building, 2015-2020*

Jenis Bangunan Usaha/ Type of Business Building		2015	2016	2017	2018	2019	2020
(1)		(2)	(3)	(4)	(5)	(6)	(7)
01.	Pasar/Market	13	13	14	15	16	16
02.	Toko/Store	578	578	589	592	608	690
03.	Kios/Stall	590	590	634	641	645	993
04.	Warung/ Small Stall	594	594	668	678	683	1 047
<b>Jumlah/Total</b>		<b>1 427</b>	<b>1 427</b>	<b>1 905</b>	<b>1 926</b>	<b>1 951</b>	<b>2 746</b>

Sumber/  
Source : Dinas Perdagangan Perindustrian dan Koperasi Usaha Kecil dan Menengah Kabupaten Toba/  
Industry Trade and Cooperative Office of Toba Regency

### 11.3 Penerimaan dan Penyaluran Beras/ *Acceptance and Distribution of Rice*

**Tabel : 11.3.1. Penerimaan dan Penyaluran Beras Oleh Sub Dolog Gudang Balige(Kg), 2005-2020**  
***Table***  
***Acceptance and Distribution of Rice by Sub Logistics Warehouse of Balige (Kg), 2005-2020***

Tahun/ Year	Stok Awal/ Initial Stock	Pemasukan/ Acceptance	Jumlah Tersedia/ Supply	Penyaluran/ Distribution	Stok Akhir/ Ending Stock
(1)	(2)	(3)	(4)	(5)	(6)
2005	631 420,00	3 996 100,00	4 627 520,00	3 890,000,00	737 520,00
2006	737 520,00	5 244 920,00	5 982 440,00	5 081 960,00	900 480,00
2007	900 480,00	4 745 180,00	5 645 660,00	4 473 100,00	1 172 560,00
2008	1 172 560,00	8 987 343,00	10 159 903,00	9 685 603,00	474 300,00
2009	474 300,00	12 474 299,00	12 948 599,00	11 691 120,00	1 257 479,00
2010	1 257 479,00	9 476 701,00	10 734 180,00	10 732 930,00	1 250,00
2011	1 250,00	13 179,000,00	13 180 250,00	12 628 904,00	551 346,00
2012	551 346,00	10 034 010,00	10 585 356,00	10 584 840,00	516,00
2013	516,00	11 385 990,00	11 386 506,00	10 643 390,00	743 116,00
2014	743 116,00	9 093 302,00	9 836 418,00	8 836 542,00	999 876,00
2015	999 876,00	9 026 070,00	10 025 946,00	10,000 181,00	25 765,00
2016	25 765 00	9 526 340,00	9 552 105,00	8 661 622,00	890 483,00
2017	890 483 00	7 752 018,00	8 483 437,20	7 961 792,20	680 780,80
2018	680 780,80	5 230 500,00	5 911 260,80	5 209 077,60	702 183,20
2019	702 183,20	6 649 020,00	7 401 203,20	6 861 239,00	539 964,20
2020	539 934,20	5 114 814,00	5 654 748,20	5 407 598,20	247 150,00

Sumber/  
Bulog GBB Lumban Pea Sub Divisi Regional Pematang  
Siantar/

Source :  
GBB Lumban Pea Sub Logistics Warehouse of Pematang  
Siantar

**Tabel : 11.3.2. Penerimaan dan Penyaluran Beras di Gudang Bulog Balige Menurut Bulan (Kg), 2020**  
**Acceptance and Distribution of Rice by Sub Logistics Warehouse of Balige by Month (Kg), 2020**

Bulan/Month	Stock Awal/ Initial Stock	Penerimaan / Acceptance	Penyaluran/ Distribution	Stock Akhir/ Ending Stock
(1)	(2)	(3)	(4)	(5)
Januari/January	539 934,20	-	8 610,0	531 324,20
Pebruari/February	631 324,20	194 000,00	172 418,20	552 906,00
Maret/March	552 906,00	393 176,00	450 530,00	495 552,00
April/April	495 552,00	309 796,00	293 948,00	511 400,00
Mei/May	511 400,00	184 076,00	246 634,00	448 842,00
Juni/June	448 842,00	440 770,00	484 640,00	404 972,00
Juli/July	404 972,00	378 948,00	387 736,00	396 184,00
Agustus/August	396 184,00	726 880,00	439 604,00	683 460,00
September/September	683 460,00	501 470,00	129 322,00	1 055 608,00
Oktober/October	1 055 608,00	801 396,00	1 620 293,00	236 711,00
Nopember/November	236 711,00	372 596,00	320 840,00	288 467,00
Desember/December	288 467,00	811 706,00	853 023,00	247 150,00

Sumber/ Bulog GBB Lumban Pea Sub Divisi Regional Pematang Siantar/

Source : GBB Lumban Pea Sub Logistics Warehouse of Pematang Siantar

**Tabel : 11.3.3. Penyaluran dan Penjualan Beras Oleh Sub Dolog Gudang Balige Menurut Golongan Konsumen (Ton), 2018-2020**  
**Table Distribution and Sale of Rice by Sub Logistics Warehouse of Balige by Consumer Classification(Ton), 2018-2020**

Golongan Konsumen/ <i>Consumer Classification</i>	Tahun/Year		
	2018	2019	2020
(1)	(2)	(3)	(4)
1. Pegawai Negeri/ <i>Civil Servant</i>	-	-	-
2. Pegawai Otonom/ <i>Autonomy Government Employee</i>	-	-	-
3. Polri/ <i>Police</i>	-	-	60 000
4. Rutan/LP <i>Central Jail</i>	-	-	-
5. Catu Pegawai/ <i>Rice Ration of Civil Servant</i>	720 000	420	2 720
6. Dep. Sosial/ <i>Social Departemen</i>	7 806	2 559	648
7. Zakat/ <i>Tithe</i>	-	-	-
8. Transmigrasi/ <i>Transmigration</i>	-	-	-
9. Op. Prasejahtera/ <i>Market Operation</i>	233,60	-	1 318 185
10. Badan Ketahanan Pangan	-	-	-
11. Tim Perbaikan Kualitas	-	-	-
12. Susut Timbun/ <i>Loss</i>	-	-	-
<b>Jumlah/Total</b>	<b>8 759,60</b>	<b>2 979</b>	<b>1 381 553</b>

Sumber/  
Source : Bulog GBB Lumban Pea Sub Divisi Regional Pematang Siantar/  
GBB Lumban Pea Sub Logistics Warehouse of Pematang Siantar

# 12

## SISTEM NERACA REGIONAL

SYSTEM OF REGIONAL ACCOUNT

LAJU PERTUMBUHAN PDRB TAHUN 2020  
MENGALAMI KONTRAKSI MENJADI

# - 0,27 %

5.488.918,0  
JUTA RUPIAH

## PDRB

ATAS DASAR HARGA  
KONSTAN TAHUN  
2020



7.845.421,2  
JUTA RUPIAH

## PDRB

ATAS DASAR HARGA  
BERLAKU TAHUN  
2020

PDRB : PRODUK DOMESTIK REGIONAL BRUTO



SEKTOR PERTANIAN MERUPAKAN PENYUMBANG PDRB TERBESAR TAHUN 2018  
SEKITAR 31,28 PERSEN





**PENJELASAN TEKNIS****TECHNICAL NOTES**

1. Penghitungan statistik neraca nasional mengikuti buku petunjuk yang diterbitkan oleh Perserikatan Bangsa Bangsa (PBB) dikenal sebagai Sistem Neraca Nasional (SNN) SNN adalah rekomendasi internasional tentang bagaimana menyusun ukuran aktivitas ekonomi yang sesuai dengan standar neraca baku yang didasarkan pada prinsip-prinsip ekonomi Rekomendasi yang dimaksud dinyatakan dalam sekumpulan konsep definisi klasifikasi dan aturan neraca yang disepakati secara internasional dalam mengukur indikator tertentu seperti Produk Domestik Bruto (PDB) Salah satu bentuk adaptasi pencatatan statistik nasional adalah melakukan perubahan tahun dasar PDB Indonesia dari tahun 2000 ke

1. *The method used to estimate national accounts statistics is based on the standard guidelines formed by United Nation known as System of National Accounts (SNA) SNA is the internationally agreed standard set of recommendations on how to compile measures of economic activity in accordance with strict accounting conventions based on economic principles The recommendations are expressed in term of a set of concepts definitions classifications and accounting rules that comprise the internationally agreed standard for measuring indicators such as Gross Domestic Product (GDP) One of the improvement in the national*

2010 Perubahan tahun dasar PDB dilakukan seiring dengan mengadopsi rekomendasi PBB yang tertuang dalam Sistem Neraca Nasional 2008 (SNA 2008)

*statistical system is to rebase GDP form base year 2000 to 2010 in order to capture current economic condition It is in line with the United Nations (UN) recommendation on 2008 SNA*

2. Produk Domestik Bruto pada tingkat nasional serta Produk Domestik Regional Bruto (PDRB) pada tingkat regional (provinsi) menggambarkan kemampuan suatu wilayah untuk menciptakan nilai tambah pada suatu waktu tertentu Untuk menyusun PDB maupun PDRB digunakan 2 pendekatan yaitu lapangan usaha dan pengeluaran Keduanya menyajikan komposisi data nilai tambah dirinci menurut sumber kegiatan ekonomi (lapangan usaha) dan menurut komponen penggunaannya PDB maupun PDRB dari sisi

2. *The basic measure of the value added arising from economic activity is known as Gross Domestic Product at the national level and Gross Regional Domestic Product (GRDP) at the regional level (provinces/regencies/municipalities) To compile these statistics two approaches have been used i.e. "production approach" and "expenditure approach" The first approach is to measure value added produced by various kinds of economic activities while the second approach is to measure final uses of the country's output*

lapangan usaha merupakan penjumlahan seluruh komponen nilai tambah bruto yang mampu diciptakan oleh sektor-sektor ekonomi atas berbagai aktivitas produksinya. Sedangkan dari sisi pengeluaran menjelaskan tentang penggunaan dari nilai tambah tersebut.

*In other words GDP/GRDP is the sum of total value added produced by all economic industries (activities) and the way of using it*

3. PDB menurut lapangan usaha mengalami perubahan klasifikasi dari 9 lapangan usaha menjadi 17 lapangan usaha. PDB menurut lapangan usaha dirinci menurut total nilai tambah dari seluruh sektor ekonomi yang mencakup lapangan usaha Pertanian, Kehutanan, dan Perikanan; Pertambangan dan Penggalian; Industri Pengolahan; Pengadaan Listrik dan Gas; Pengadaan Air, Pengelolaan Sampah, Limbah dan Daur Ulang; Konstruksi; Perdagangan Besar dan

3. *GDP by industry classification changes from 9 sectors to 17 industries. GDP by industry is classified by types of economic activities such as Agriculture, Forestry and Fishing; Mining and Quarrying; Manufacturing; Electricity and Gas; Water supply, Sewerage, Waste Management and Remediation Activities; Construction; Wholesale and Retail Trade; Repair of Motor Vehicles and Motorcycles; Transportation and Storage; Accommodation and Food*

Eceran Reparasi Mobil dan Sepeda Motor; Transportasi dan Pergudangan; Penyediaan Akomodasi dan Makan Minum; Informasi dan Komunikasi; Jasa Keuangan dan Asuransi; Real Estat; Jasa Perusahaan; Administrasi Pemerintahan Pertahanan dan Jaminan Sosial Wajib; Jasa Pendidikan; Jasa Kesehatan dan Kegiatan Sosial; dan Jasa lainnya

*Service Activities; Information and Communication; Financial and Insurance Activities; Real Estate Activities; Business Activities; Public Administration; Defence and Compulsory Social Security; Education; Human Health and Social Work Activities; and Other Services Activities*

4. PDB menurut pengeluaran mengalami perubahan klasifikasi dimana pengeluaran konsumsi Lembaga Non Profit yang Melayani Rumah Tangga (LNPR) yang sebelumnya termasuk bagian dari pengeluaran konsumsi rumah tangga menjadi komponen terpisah. Sehingga klasifikasi PDB menurut pengeluaran dirinci menjadi 7 komponen yaitu komponen pengeluaran

*4. GDP by expenditure classification changes where consumption expenditure Nonprofit Institutions Serving Households (NPISH) previously included as part of household consumption expenditure is taken out into separate component. So that GDP by type of expenditures is classified into: household consumption expenditure NPISH consumption expenditure government*

konsumsi rumah tangga  
 pengeluaran konsumsi LNPRT  
 pengeluaran konsumsi  
 pemerintah pembentukan  
 modal tetap bruto perubahan  
 inventori ekspor barang dan  
 jasa dan impor barang dan  
 jasa

*consumption expenditure  
 gross fixed capital formation  
 changes in inventories  
 exports of goods and services  
 and imports of goods and  
 services*

5. Pengeluaran konsumsi rumah  
 tangga mencakup berbagai  
 pengeluaran konsumsi akhir  
 rumah tangga atas barang dan  
 jasa untuk memenuhi  
 kebutuhan individu ataupun  
 kelompok secara langsung  
 Pengeluaran rumah tangga di  
 sini mencakup makanan dan  
 minuman selain restoran;  
 pakaian alas kaki dan jasa  
 perawatannya; perumahan  
 dan perlengkapan rumah  
 tangga; kesehatan dan  
 pendidikan; transportasi dan  
 komunikasi; restoran dan  
 hotel serta lainnya

5. *Household consumption  
 expenditures consist of  
 expenditures incurred by  
 households which are used  
 for both individual or  
 collective needs Household  
 consumptions are classified  
 into food and beverages  
 other than restaurants;  
 clothing footwear and  
 related maintenance  
 services; housing and  
 household equipment;  
 health and education;  
 transport and  
 communication; restaurants  
 and hotels; and others*

6. Pengeluaran Konsumsi Pemerintah terdiri dari Pengeluaran Konsumsi Individu dan Pengeluaran Konsumsi Kolektif Barang dan jasa individu merupakan barang dan jasa privat dimana ciri0ciri barang privat adalah a) Scarcity yaitu ada kelangkaan/keterbatasan dalam jumlah; b) Excludable consumption yaitu konsumsi suatu barang dapat dibatasi hanya pada mereka yang memenuhi persyaratan tertentu (biasanya harga); c) Rivalrous competition yaitu konsumsi oleh satu konsumen akan mengurangi atau menghilangkan kesempatan pihak lain untuk melakukan hal serupa Contoh barang dan jasa yang dihasilkan pemerintah dan tergolong sebagai barang dan jasa individu adalah jasa pelayanan kesehatan pemerintah di rumah sakit/puskesmas dan

6. *Government consumption expenditure consists of Individual Consumption Expenditure and Collective Consumption Expenditure Individual goods and services are private goods and services which the characteristics of private goods is a) Scarcity that there is a scarcity/limited in number; b) Excludable consumption the consumption of goods can be limited only to those who meet certain requirements (usually the price); c) Rivalrous competition ie consumption by the consumer will reduce or eliminate the chance of another party to do so Examples of goods and services produced by government and classified as goods and services of individuals is the government health services in*

jasa pendidikan di sekolah/universitas negeri Sedangkan barang dan jasa kolektif ekuivalen dengan barang publik yang memiliki ciri a) Non rivalry yaitu penggunaan satu konsumen terhadap suatu barang tidak mengurangi kesempatan konsumen lain untuk juga mengkonsumsi barang tersebut; b) Non excludable yaitu apabila suatu barang publik tersedia maka tidak ada yang dapat menghalangi siapapun untuk memperoleh manfaat dari barang tersebut atau dengan kata lain setiap orang memiliki akses ke barang tersebut Contoh barang dan jasa yang dihasilkan pemerintah dan tergolong sebagai barang dan jasa kolektif adalah jasa pertahanan yang dilakukan TNI dan keamanan yang dilakukan kepolisian

*hospitals/health centers and education services in schools/universities*  
*Collective goods and services equivalent to public goods characterized by a) Nonrivalry namely the use of a consumer for an item does not reduce the chance of another consumer to also consume goods; b) Nonexcludable i e when a public good available then nothing can hinder anyone to benefit from the goods or in other words everyone has access to the goods*  
*Examples of goods and services produced by government and classified as collective goods and services is carried military defense services and the police's security*



- 7. Pengeluaran rata-rata per kapita** adalah biaya yang dikeluarkan untuk konsumsi semua anggota rumah tangga selama sebulan baik yang berasal dari pembelian pemberian maupun produksi sendiri dibagi dengan banyaknya anggota rumah tangga dalam rumah tangga tersebut
- 7. Per capita Average Expenditure** is the cost spent for all household members consumption during the month whether from purchasing giving or own production divided by the number of household members in the household
- 8. Pembentukan Modal Tetap Bruto (PMTB)** mencakup pengadaan pembuatan dan pembelian barang modal. Barang modal dimaksud adalah barang-barang yang digunakan untuk proses produksi tahan lama atau yang mempunyai umur pemakaian lebih dari satu tahun seperti bangunan mesin dan alat angkutan. Termasuk pula di sini perbaikan besar (berat) yang sifatnya memperpanjang umur atau mengubah bentuk
- 8. Gross Fixed Capital Formation (GFCF)** includes procurement manufacture and the purchase of capital goods. Capital goods are goods which are used for the production process durable or have a service life of more than one year such as buildings machinery and transportation equipment. Including here: huge improvement that are to extend the life or changing the shape or the capacity of the capital goods. Capital

atau kapasitas barang modal tersebut. Pengeluaran barang modal untuk keperluan militer juga dicakup sebagai PMTB. Klasifikasi komponen PMTB dibagi menjadi 6 sub-komponen yaitu Konstruksi; Mesin dan Peralatan; Kendaraan; Peralatan Lainnya; Cultivated Biological Resources (CBR) dan Produk Kekayaan Intelektual.

*expenditures for military purposes are also covered as GFCF. GFCF component are classified into six sub-components:*

*Construction; Machinery and Equipment; vehicle; Other equipment; Cultivated Biological Resources (CBR) and Intellectual Property Product*

9. Ekspor barang dan jasa merupakan transaksi perdagangan barang dan jasa dari penduduk (residen) ke bukan penduduk (nonresiden). Impor barang dan jasa adalah transaksi perdagangan dari bukan penduduk ke penduduk. Ekspor atau impor barang terjadi pada saat terjadi perubahan hak kepemilikan barang antara penduduk dengan bukan penduduk (dengan atau tanpa perpindahan fisik barang).

9. *Exports of goods and services consist of transactions of goods and services from residents to Nonresidents. Imports of goods and services consist of transaction of goods and services from Nonresidents to residents. Exports and imports of goods occur when there are changes in ownership of goods between residents and Nonresidents (with or without physical movements of goods across*

tersebut) Pada PDB dengan tahun dasar 2010 ekspor dan impor barang dirinci menjadi nonmigas dan migas

*frontiers) On the GDP at 2010 basic year exports and imports of goods specified into non oil and gas and oil and gas*

**10.** Produk Domestik Bruto maupun agregat turunannya disajikan dalam 2 (dua) versi penilaian yaitu atas dasar “harga berlaku” dan atas dasar “harga konstan” Disebut sebagai harga berlaku karena seluruh agregat dinilai dengan menggunakan harga pada tahun berjalan sedangkan harga konstan penilaiannya didasarkan kepada harga satu tahun dasar tertentu dalam publikasi ini digunakan harga tahun 2010

**10.** *GDP and its aggregations are presented in two forms: at current market prices and at constant base year market prices In presenting current market prices all aggregates are valued at current market prices while base year constant market prices are shown by valuing all aggregates at fixed base year prices Year of 2010 is used as the base year in this publication*

**11.** Laju pertumbuhan Produk Domestik Bruto diperoleh dari perhitungan PDB atas dasar harga konstan Diperoleh dengan cara mengurangi nilai PDB pada tahun ke  $n$  terhadap nilai pada tahun ke  $n-1$  (tahun sebelumnya)

**11.** *Growth rate of Gross Domestic Product is derived from GDP at constant market prices It is obtained by subtracting the value of GDP year  $n$  with the value of GDP year  $n-1$  divided by the value*

dibagi dengan nilai pada tahun ke n-1 dikalikan dengan 100 persen Laju pertumbuhan menunjukkan perkembangan agregat pendapatan dari satu waktu tertentu terhadap waktu sebelumnya

*of GDP year n-1 then multiplied by 100 percent The growth rate of GDP explains the income growth during the given period*

<https://tobasamosirkab.bps.go.id>

ULASAN	DESCRIPTION
<p>Produk Domestik Regional Bruto (PDRB) merupakan ukuran kinerja makro kegiatan ekonomi di suatu wilayah. PDRB suatu wilayah menggambarkan struktur ekonomi daerah peranan sektor-sektor ekonomi dan pergeserannya yang didasarkan pada PDRB atas dasar harga berlaku. Disamping itu PDRB menunjukkan laju pertumbuhan ekonomi baik secara total maupun per sektor dengan membandingkan PDRB tahun berjalan terhadap tahun sebelumnya menggunakan atas dasar harga Konstan tahun 2010.</p>	<p>Gross Regional Domestic Product (<i>GRDP</i>) is a performance of economic macro activity in indicator a region. <i>GRDP</i> in structure of economic area role of economics' sectors and the movement that is based on <i>GRDP</i> with current market price. Beside that <i>GRDP</i> shows the growth of economic rate totally and per sector with comparing <i>GRDP</i> this year with the year before using constant market price in 2010.</p>
<p>PDRB Kabupaten Toba atas dasar harga berlaku tahun 2020 sebesar 7.845.421,2 juta rupiah. Berdasarkan atas dasar harga konstan 2010 PDRB Kabupaten Toba tahun 2020 sebesar 5.488.918,0 juta rupiah atau</p>	<p><i>GRDP</i> Toba Regency with current market price in 2020 is Rp. 7,845,421,2 billion. Based on constant market price in 2010 <i>GRD</i> Toba Regency in 2020 is Rp. 5,488,918.0 billion or having contraction about 0.27 percent.</p>

mengalami kontraksi menjadi 0,27 persen.

Sektor Pertanian Kehutanan dan Perikanan merupakan sektor yang memberi peranan atau kontribusi yang terbesar terhadap PDRB tahun 2020.

Tahun 2020 sektor ini memberi andil terhadap PDRB sebesar 31,28 persen. Sektor Pertanian Kehutanan dan Perikanan merupakan sektor yang menunjukkan trend peningkatan dalam pembentukan PDRB tahun 2020. Hal ini dapat dilihat dari peranannya tahun 2019 sebesar 30,84 persen.

Produk Domestik Regional Bruto menurut pengeluaran atas dasar berlaku pada tahun 2019 adalah sebesar 7.676.887,6 juta rupiah, sedangkan untuk produk domestik regional bruto menurut pengeluaran atas dasar harga konstan adalah sebesar 5.505.261,7 juta rupiah. Distribusi persentase PDRB ADHB paling

*Agriculture Forestry and Fishing is a sector that has a role or the biggest contribution to GRDP in 2020.*

*In 2020 this sector is a shareholder 31.28 percent to GRDP. Agriculture Forestry and Fishing is a sector showing increase in forming GRDP in 2020. This case can be known of the role in 2020 about 30.84 percent.*

*Gross Regional Domestic Product (GRDP) Toba Regency with current market by Expenditures in 2019 is Rp. 7,676.887,6 billion. Based on constant market price in 2010 GRD Toba Regency is Rp 5,505,261.7 billion. Distribution GRD Toba Regency by Expenditures in 2019 most*

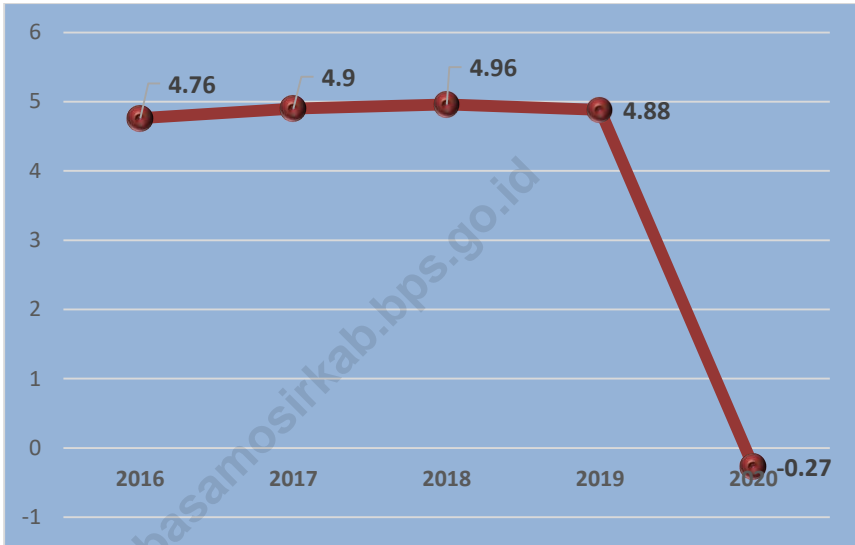
besar pada kelompok *influenced of households*  
pengeluaran konsumsi rumah *consumption expenditure was*  
tangga sebesar 55,76 persen dan *55.19 percent and least affected*  
paling kecil pada kelompok *by changes in inventories about*  
perubahan inventori sebesar 1,28 *1.28 percent.*  
persen.

<https://tobasamosirkab.bps.go.id>

Gambar : 12.1  
*Pictures*

**Laju Pertumbuhan Produk Domestik Regional Bruto Atas Dasar Harga Konstan Menurut Lapangan Usaha (000 Rp), 2016-2020**

*Growth Rate of Gross Regional Domestic Product at Constant Market Prices by Industry (Million Rp) , 2016-2020*





12.1 Produk Domestik Regional Bruto/ *Gross Regional Domestic Product*

**Tabel : 12.1 Produk Domestik Regional Bruto Menurut Lapangan Usaha Atas Dasar Harga Berlaku (Jutaan Rp), 2016-2020**  
**Table** **Gross Regional Domestic Product by Industrial Origin at Current Market Prices (Million Rp) , 2016-2020**

Lapangan Usaha/ <i>Industrial Origin</i>	2016	2017	2018 <sup>*)</sup>	2019 <sup>**)</sup>
(1)	(2)	(3)	(4)	(5)
1. Pertanian Kehutanan dan Perikanan/ <i>Agriculture Forestry and Fishing</i>	2 055 321,3	2 162 060,7	2 277 329,7	2 367 085,5
2. Pertambangan dan Penggalian/ <i>Mining and Quarrying</i>	17 318,5	18 364,2	19 549,7	20 623,0
3. Industri Pengolahan/ <i>Manufacturing</i>	687 931,4	771 562,8	815 102,3	834 326,0
4. Pengadaan Listrik dan Gas/ <i>Electricity and Gas</i>	3 730,2	4 212,2	4 529,7	4 968,9
5. Pengadaan Air Pengelolaan Sampah Limbah dan Daur Ulang/ <i>Water supply Sewerage Waste Management and Remediation Activities</i>	2 938,9	3 099,8	3 242,0	3 363,7
6. Konstruksi/ <i>Construction</i>	763 958,3	854 607,5	965 921,7	1 066 601,7
7. Perdagangan Besar dan Eceran; Reparasi Mobil dan Sepeda Motor/ <i>Wholesale and Retail Trade; Repair of Motor Vehicles and Motorcycles</i>	1 023 397,5	1 122 039,6	1 247 434,1	1 391 414,8
8. Transportasi dan Pergudangan/ <i>Transportation and Storage</i>	192 987,1	212 110,2	227 152,5	245 895,9
9. Penyediaan Akomodasi dan Makan Minum/ <i>Accommodation and Food Service Activities</i>	174 156,3	187 243,6	200 960,6	215 352,4

Catatan/Notes : \*) = angka sementara/ *preliminary figures*

\*\*) = angka sangat sementara/ *Most preliminary figures*

Sumber/Source : Badan Pusat Statistik (BPS) Kabupaten Toba/  
*BPS-Statistics of Toba Regency*

**Tabel : 12.1 Lanjutan/Continued**  
**Table**

Lapangan Usaha/ <i>Industrial Origin</i>	2016	2017	2018 <sup>*)</sup>	2019 <sup>**)</sup>
(1)	(2)	(3)	(4)	(5)
10. Informasi dan Komunikasi/ <i>Information and Communication</i>	63 198,2	69 370,5	75 909,2	84 816,9
11. Jasa Keuangan dan Asuransi/ <i>Financial and Insurance Activities</i>	97 235,3	106 460,0	116 189,6	120 120,5
12. Real Estat/ <i>Real Estate Activities</i>	168 493,8	184 569,5	204 916,4	221 449,6
13. Jasa Perusahaan/ <i>Business Activities</i>	52 067,8	57 740,9	62 687,4	69 509,0
14. Administrasi Pemerintahan Pertahanan dan Jaminan Sosial Wajib/ <i>Public Administration and Defence; Compulsory Social Security</i>	607 897,9	656 137,4	693 174,2	753 439,0
15. Jasa Pendidikan/ <i>Education</i>	152 231,2	166 164,3	180 476,0	196 088,4
16. Jasa Kesehatan dan Kegiatan Sosial/ <i>Human Health and Social Work Activities</i>	51 981,2	56 034,2	61 333,8	68 120,0
17. Jasa lainnya/ <i>Other Services Activities</i>	9 122,8	10 071,0	11 076,8	12 212,4
<b>PDRB/GRDP</b>	<b>6 123 907,62</b>	<b>6 641 770,7</b>	<b>7 166 985,8</b>	<b>7 675 387,6</b>

Catatan/Notes : \*) = angka sementara/ *preliminary figures*

\*\*) = angka sangat sementara/ *Most preliminary figures*

Sumber/Source : Badan Pusat Statistik (BPS) Kabupaten Toba/  
*BPS-Statistics of Toba Regency*

**Tabel : 12.1 Lanjutan/Continued**  
**Table**

	Lapangan Usaha/ <i>Industrial Origin</i>	2020
	(1)	(6)
1.	Pertanian Kehutanan dan Perikanan/ <i>Agriculture Forestry and Fishing</i>	2 454 214,3
2.	Pertambangan dan Penggalian/ <i>Mining and Quarrying</i>	21 058,7
3.	Industri Pengolahan/ <i>Manufacturing</i>	839 892,0
4.	Pengadaan Listrik dan Gas/ <i>Electricity and Gas</i>	5 079,4
5.	Pengadaan Air Pengelolaan Sampah Limbah dan Daur Ulang/ <i>Water supply Sewerage Waste Management and Remediation Activities</i>	3 369,2
6.	Konstruksi/ <i>Construction</i>	1 053 996,1
7.	Perdagangan Besar dan Eceran; Reparasi Mobil dan Sepeda Motor/ <i>Wholesale and Retail Trade; Repair of Motor Vehicles and Motorcycles</i>	1 421 989,5
8.	Transportasi dan Pergudangan/ <i>Transportation and Storage</i>	241 884,1
9.	Penyediaan Akomodasi dan Makan Minum/ <i>Accommodation and Food Service Activities</i>	214 714,8

Catatan/Notes : \*) = angka sementara/ *preliminary figures*

\*\*) = angka sangat sementara/ *Most preliminary figures*

Sumber/Source : Badan Pusat Statistik (BPS) Kabupaten Toba/  
*BPS-Statistics of Toba Regency*

**Tabel : 12.1 Lanjutan/Continued**  
**Table**

Lapangan Usaha/ <i>Industrial Origin</i>		2020
(1)		(6)
10.	Informasi dan Komunikasi/ <i>Information and Communication</i>	92 212,6
11.	Jasa Keuangan dan Asuransi/ <i>Financial and Insurance Activities</i>	122 737,2
12.	Real Estat/ <i>Real Estate Activities</i>	232 691,0
13.	Jasa Perusahaan/ <i>Business Activities</i>	72 660,0
14.	Administrasi Pemerintahan Pertahanan dan Jaminan Sosial Wajib/ <i>Public Administration and Defence; Compulsory Social Security</i>	776 619,5
15.	Jasa Pendidikan/ <i>Education</i>	206 209,6
16.	Jasa Kesehatan dan Kegiatan Sosial/ <i>Human Health and Social Work Activities</i>	73 885,7
17.	Jasa lainnya/ <i>Other Services Activities</i>	12 207,6
<b>PDRB/GRDP</b>		<b>7 845 421,2</b>

Catatan/Notes : \*) = angka sementara/ *preliminary figures*

\*\*) = angka sangat sementara/ *Most preliminary figures*

Sumber/Source : Badan Pusat Statistik (BPS) Kabupaten Toba/  
*BPS-Statistics of Toba Regency*

**Tabel : 12.2 Produk Domestik Regional Bruto Menurut Lapangan Usaha Atas Dasar Harga Konstan (Jutaan Rp), 2016-2020**  
**Gross Regional Domestic Product by Industrial Origin at Constant Market Prices (Million Rp) , 2016-2020**

Lapangan Usaha/ Industrial Origin	2016	2017	2018 <sup>*)</sup>	2019 <sup>**)</sup>
(1)	(2)	(3)	(4)	(5)
1. Pertanian Kehutanan dan Perikanan/ <i>Agriculture Forestry and Fishing</i>	1 620 967,8	1 676 833,2	1 726 234,9	1 775 009,9
2. Pertambangan dan Penggalian/ <i>Mining and Quarrying</i>	14 008,7	14 876,6	15 764,1	16 449,8
3. Industri Pengolahan/ <i>Manufacturing</i>	524 575,7	551 868,0	562 788,4	577 895,8
4. Pengadaan Listrik dan Gas/ <i>Electricity and Gas</i>	4 072,4	4 311,6	4 525,7	4 744,6
5. Pengadaan Air Pengelolaan Sampah Limbah dan Daur Ulang/ <i>Water supply Sewerage Waste Management and Remediation Activities</i>	2 462,4	2 518,7	2 603,0	2 686,7
6. Konstruksi/ <i>Construction</i>	606 835,8	652 114,4	704 097,1	759 835,7
7. Perdagangan Besar dan Eceran; Reparasi Mobil dan Sepeda Motor/ <i>Wholesale and Retail Trade; Repair of Motor Vehicles and Motorcycles</i>	765 892,1	807 485,3	867 342,9	923 496,1
8. Transportasi dan Pergudangan/ <i>Transportation and Storage</i>	140 997,7	149 973,4	158 597,3	167 369,4
9. Penyediaan Akomodasi dan Makan Minum/ <i>Accommodation and Food Service Activities</i>	139 934,7	147 085,1	154 915,0	165 532,7

Catatan/Notes : \*) = angka sementara/ *preliminary figures*

\*\*) = angka sangat sementara/ *Most preliminary figures*

Sumber/Source : Badan Pusat Statistik (BPS) Kabupaten Toba/

*BPS-Statistics of Toba Regency*

**Tabel : 12.2 Lanjutan/  
Table Continued**

Lapangan Usaha/ Industrial Origin		2016	2017	2018 <sup>*)</sup>	2019 <sup>**)</sup>
(1)		(2)	(3)	(4)	(5)
10.	Informasi dan Komunikasi/ <i>Information and Communication</i>	62 122,0	66 830,4	71 937,9	77,794.0
11.	Jasa Keuangan dan Asuransi/ <i>Financial and Insurance Activities</i>	81 843,4	86 958,1	92 554,1	94,090.8
12.	Real Estat/ <i>Real Estate</i>	133 391,4	142 686,4	152 436,6	159 630,5
13.	Jasa Perusahaan/ <i>Business Activities</i>	38 992,7	41 465,0	44 183,5	46 044,7
14.	Administrasi Pemerintahan Pertahanan dan Jaminan Sosial Wajib/ <i>Public Administration and Defence; Compulsory Social Security</i>	454 008,0	467 223,1	491 758,3	524 724,9
15.	Jasa Pendidikan/ <i>Education</i>	132 178,6	141 064,7	148 575,5	155 104,6
16.	Jasa Kesehatan dan Kegiatan Sosial/ <i>Human Health and Social Work Activities</i>	38 519,8	40 489,6	42 782,0	44 734,7
17.	Jasa lainnya/ <i>Other Services Activities</i>	7 181,3	7 643,8	8 155,7	8 616,7
<b>PDRB/GRDP</b>		<b>4 767 984,7</b>	<b>5 001 427,5</b>	<b>5 249 252,1</b>	<b>5 503 761,7</b>

Catatan/Notes : \*) = angka sementara/ *preliminary figures*

\*\*) = angka sangat sementara/ *Most preliminary figures*

Sumber/Source : Badan Pusat Statistik (BPS) Kabupaten Toba/  
*BPS-Statistics of Toba Regency*

**Tabel : 12.2 Lanjutan/Continued**  
**Table**

Lapangan Usaha/ <i>Industrial Origin</i>		2020
(1)		(6)
1.	Pertanian Kehutanan dan Perikanan/ <i>Agriculture Forestry and Fishing</i>	1 782 366,3
2.	Pertambangan dan Penggalian/ <i>Mining and Quarrying</i>	16 309,0
3.	Industri Pengolahan/ <i>Manufacturing</i>	577 267,1
4.	Pengadaan Listrik dan Gas/ <i>Electricity and Gas</i>	4 842,5
5.	Pengadaan Air Pengelolaan Sampah Limbah dan Daur Ulang/ <i>Water supply Sewerage Waste Management and Remediation Activities</i>	2 674,1
6.	Konstruksi/ <i>Construction</i>	727 517,5
7.	Perdagangan Besar dan Eceran; Reparasi Mobil dan Sepeda Motor/ <i>Wholesale and Retail Trade; Repair of Motor Vehicles and Motorcycles</i>	922 482,2
8.	Transportasi dan Pergudangan/ <i>Transportation and Storage</i>	159 608,1
9.	Penyediaan Akomodasi dan Makan Minum/ <i>Accommodation and Food Service Activities</i>	164 198,1

Catatan/Notes : \*) = angka sementara/ *preliminary figures*

\*\*) = angka sangat sementara/ *Most preliminary figures*

Sumber/Source : Badan Pusat Statistik (BPS) Kabupaten Toba/  
*BPS-Statistics of Toba Regency*

**Tabel : 12.2 Lanjutan/Continued**  
**Table**

Lapangan Usaha/ <i>Industrial Origin</i>		2020
(1)		(6)
10.	Informasi dan Komunikasi/ <i>Information and Communication</i>	84 304,7
11.	Jasa Keuangan dan Asuransi/ <i>Financial and Insurance Activities</i>	96 238,1
12.	Real Estat/ <i>Real Estate Activities</i>	163 070,3
13.	Jasa Perusahaan/ <i>Business Activities</i>	45 722,8
14.	Administrasi Pemerintahan Pertahanan dan Jaminan Sosial Wajib/ <i>Public Administration and Defence; Compulsory Social Security</i>	524 635,2
15.	Jasa Pendidikan/ <i>Education</i>	162 429,4
16.	Jasa Kesehatan dan Kegiatan Sosial/ <i>Human Health and Social Work Activities</i>	46 799,2
17.	Jasa lainnya/ <i>Other Services Activities</i>	8 453,4
<b>PDRB/GRDP</b>		<b>5 488 918,0</b>

Catatan/Notes : \*) = angka sementara/ *preliminary figures*

\*\*) = angka sangat sementara/ *Most preliminary figures*

Sumber/Source : Badan Pusat Statistik (BPS) Kabupaten Toba/  
*BPS-Statistics of Toba Regency*



**Tabel : 12.3 Distribusi Persentase Produk Domestik Regional Bruto Atas Dasar Harga Berlaku Menurut Lapangan Usaha (000 Rp), 2016-2020**  
**Percentage Distribution of Gross Regional Domestic Product at Constant Market Prices by Industry (Million Rp) , 2016-2020**

Lapangan Usaha/ Industrial Origin		2016	2017	2018 <sup>*)</sup>	2019 <sup>**)</sup>
(1)		(2)	(3)	(4)	(5)
1.	Pertanian Kehutanan dan Perikanan/ <i>Agriculture Forestry and Fishing</i>	33,56	32,49	31,72	30,84
2.	Pertambangan dan Penggalian/ <i>Mining and Quarrying</i>	0,28	0,28	0,27	0,27
3.	Industri Pengolahan/ <i>Manufacturing</i>	11,23	11,63	11,38	10,87
4.	Pengadaan Listrik dan Gas/ <i>Electricity and Gas</i>	0,06	0,06	0,06	0,06
5.	Pengadaan Air Pengelolaan Sampah Limbah dan Daur Ulang/ <i>Water supply Sewerage Waste Management and Remediation Activities</i>	0,05	0,05	0,05	0,04
6.	Konstruksi/ <i>Construction</i>	12,48	12,88	13,49	13,90
7.	Perdagangan Besar dan Eceran; Reparasi Mobil dan Sepeda Motor/ <i>Wholesale and Retail Trade; Repair of Motor Vehicles and Motorcycles</i>	16,71	16,91	17,42	18,13
8.	Transportasi dan Pergudangan/ <i>Transportation and Storage</i>	3,15	3,20	3,18	3,20
9.	Penyediaan Akomodasi dan Makan Minum/ <i>Accommodation and Food Service Activities</i>	2,84	2,82	2,81	2,81

Catatan/Notes : \*) = angka sementara/ *preliminary figures*

\*\*) = angka sangat sementara/ *Most preliminary figures*

Sumber/Source : Badan Pusat Statistik (BPS) Kabupaten Toba/  
*BPS-Statistics of Toba Regency*

**Tabel : 12.3 Lanjutan/  
Table Continued**

Lapangan Usaha/ <i>Industrial Origin</i>		2016	2017	2018 <sup>*)</sup>	2019 <sup>**)</sup>
(1)		(2)	(3)	(4)	(5)
10.	Informasi dan Komunikasi/ <i>Information and Communication</i>	1,03	1,05	1,06	1,11
11.	Jasa Keuangan dan Asuransi/ <i>Financial and Insurance Activities</i>	1,59	1,60	1,62	1,57
12.	Real Estat/ <i>Real Estate Activities</i>	2,75	2,78	2,86	2,89
13.	Jasa Perusahaan/ <i>Business Activities</i>	0,85	0,87	0,88	0,91
14.	Administrasi Pemerintahan Pertahanan dan Jaminan Sosial Wajib/ <i>Public Administration and Defence; Compulsory Social Security</i>	9,93	9,89	9,68	9,82
15.	Jasa Pendidikan/ <i>Education</i>	2,49	2,50	2,52	2,55
16.	Jasa Kesehatan dan Kegiatan Sosial/ <i>Human Health and Social Work Activities</i>	0,85	0,84	0,86	0,89
17.	Jasa lainnya/ <i>Other Services Activities</i>	0,15	0,15	0,15	0,16
<b>PDRB/GRDP</b>		<b>100,00</b>	<b>100,00</b>	<b>100,00</b>	<b>100,00</b>

Catatan/Notes : \*) = angka sementara/ *preliminary figures*

\*\*) = angka sangat sementara/ *Most preliminary figures*

Sumber/Source : Badan Pusat Statistik (BPS) Kabupaten Toba/  
*BPS-Statistics of Toba Regency*

**Tabel : 12.3 Lanjutan/Continued**  
**Table**

	Lapangan Usaha/ <i>Industrial Origin</i>	2020
	(1)	(6)
1.	Pertanian Kehutanan dan Perikanan/ <i>Agriculture Forestry and Fishing</i>	31,28
2.	Pertambangan dan Penggalian/ <i>Mining and Quarrying</i>	0,27
3.	Industri Pengolahan/ <i>Manufacturing</i>	10,71
4.	Pengadaan Listrik dan Gas/ <i>Electricity and Gas</i>	0,06
5.	Pengadaan Air Pengelolaan Sampah Limbah dan Daur Ulang/ <i>Water supply Sewerage Waste Management and Remediation Activities</i>	0,04
6.	Konstruksi/ <i>Construction</i>	13,43
7.	Perdagangan Besar dan Eceran; Reparasi Mobil dan Sepeda Motor/ <i>Wholesale and Retail Trade; Repair of Motor Vehicles and Motorcycles</i>	18,13
8.	Transportasi dan Pergudangan/ <i>Transportation and Storage</i>	3,08
9.	Penyediaan Akomodasi dan Makan Minum/ <i>Accommodation and Food Service Activities</i>	2,74

Catatan/Notes : \*) = angka sementara/ *preliminary figures*

\*\*) = angka sangat sementara/ *Most preliminary figures*

Sumber/Source : Badan Pusat Statistik (BPS) Kabupaten Toba/  
*BPS-Statistics of Toba Regency*

**Tabel : 12.3 Lanjutan/Continued**  
**Table**

Lapangan Usaha/ <i>Industrial Origin</i>		2020
(1)		(6)
10.	Informasi dan Komunikasi/ <i>Information and Communication</i>	1,18
11.	Jasa Keuangan dan Asuransi/ <i>Financial and Insurance Activities</i>	1,56
12.	Real Estat/ <i>Real Estate Activities</i>	2,97
13.	Jasa Perusahaan/ <i>Business Activities</i>	0,93
14.	Administrasi Pemerintahan Pertahanan dan Jaminan Sosial Wajib/ <i>Public Administration and Defence; Compulsory Social Security</i>	9,90
15.	Jasa Pendidikan/ <i>Education</i>	2,63
16.	Jasa Kesehatan dan Kegiatan Sosial/ <i>Human Health and Social Work Activities</i>	0,94
17.	Jasa lainnya/ <i>Other Services Activities</i>	0,16
<b>PDRB/GRDP</b>		<b>100,00</b>

Catatan/Notes : \*) = angka sementara/ *preliminary figures*

\*\*) = angka sangat sementara/ *Most preliminary figures*

Sumber/Source : Badan Pusat Statistik (BPS) Kabupaten Toba/  
*BPS-Statistics of Toba Regency*

**Tabel : 12.4 Laju Pertumbuhan Produk Domestik Regional Bruto Atas Dasar Harga Konstan Menurut Lapangan Usaha (000 Rp), 2016-2020**  
**Growth Rate of Gross Regional Domestic Product at Constant Market Prices by Industry (Million Rp) , 2016-2020**

Lapangan Usaha/ Industrial Origin	2016	2017	2018 <sup>*)</sup>	2019 <sup>**)</sup>
(1)	(2)	(3)	(4)	(5)
1. Pertanian Kehutanan dan Perikanan/ <i>Agriculture Forestry and Fishing</i>	3,62	3,45	2,95	2,83
2. Pertambangan dan Penggalian/ <i>Mining and Quarrying</i>	4,47	6,20	5,97	4,35
3. Industri Pengolahan/ <i>Manufacturing</i>	0,08	5,20	1,98	2,68
4. Pengadaan Listrik dan Gas/ <i>Electricity and Gas</i>	5,49	5,87	4,96	4,84
5. Pengadaan Air Pengelolaan Sampah Limbah dan Daur Ulang/ <i>Water supply Sewerage Waste Management and Remediation Activities</i>	2,22	2,29	3,35	3,22
6. Konstruksi/ <i>Construction</i>	7,97	7,46	7,97	7,92
7. Perdagangan Besar dan Eceran; Reparasi Mobil dan Sepeda Motor/ <i>Wholesale and Retail Trade; Repair of Motor Vehicles and Motorcycles</i>	7,72	5,43	7,41	6,47
8. Transportasi dan Pergudangan/ <i>Transportation and Storage</i>	7,22	6,37	5,75	5,53
9. Penyediaan Akomodasi dan Makan Minum/ <i>Accommodation and Food Service Activities</i>	5,01	5,11	5,32	6,85

Catatan/Notes : \*) = angka sementara/ *preliminary figures*

\*\*) = angka sangat sementara/ *Most preliminary figures*

Sumber/Source : Badan Pusat Statistik (BPS) Kabupaten Toba/  
*BPS-Statistics of Toba Regency*

**Tabel : 12.4 Lanjutan/  
Table Continued**

Lapangan Usaha/ <i>Industrial Origin</i>		2016	2017	2018 <sup>*)</sup>	2019 <sup>**)</sup>
(1)		(2)	(3)	(4)	(5)
10.	Informasi dan Komunikasi/ <i>Information and Communication</i>	7,26	7,58	7,64	8,14
11.	Jasa Keuangan dan Asuransi/ <i>Financial and Insurance Activities</i>	7,86	6,25	6,44	1,66
12.	Real Estat/ <i>Real Estate Activities</i>	5,14	6,97	6,83	4,72
13.	Jasa Perusahaan/ <i>Business Activities</i>	4,84	6,34	6,56	4,21
14.	Administrasi Pemerintahan Pertahanan dan Jaminan Sosial Wajib/ <i>Public Administration and Defence; Compulsory Social Security</i>	3,04	2,91	5,25	6,70
15.	Jasa Pendidikan/ <i>Education</i>	6,60	6,72	5,32	4,39
16.	Jasa Kesehatan dan Kegiatan Sosial/ <i>Human Health and Social Work Activities</i>	6,18	5,11	5,66	4,56
17.	Jasa lainnya/ <i>Other Services Activities</i>	5,37	6,44	6,70	5,65
<b>PDRB/GRDP</b>		<b>4,76</b>	<b>4,90</b>	<b>4,96</b>	<b>4,85</b>

Catatan/Notes : \*) = angka sementara/ *preliminary figures*

\*\*) = angka sangat sementara/ *Most preliminary figures*

Sumber/Source : Badan Pusat Statistik (BPS) Kabupaten Toba/  
*BPS-Statistics of Toba Regency*

**Table :** 12.4 Lanjutan/*Continued*  
**Table**

	Lapangan Usaha/ <i>Industrial Origin</i>	2020
	(1)	(6)
1.	Pertanian Kehutanan dan Perikanan/ <i>Agriculture Forestry and Fishing</i>	0,41
2.	Pertambangan dan Penggalian/ <i>Mining and Quarrying</i>	-0,86
3.	Industri Pengolahan/ <i>Manufacturing</i>	-0,11
4.	Pengadaan Listrik dan Gas/ <i>Electricity and Gas</i>	2,06
5.	Pengadaan Air Pengelolaan Sampah Limbah dan Daur Ulang/ <i>Water supply Sewerage Waste Management and Remediation Activities</i>	-0,47
6.	Konstruksi/ <i>Construction</i>	-4,25
7.	Perdagangan Besar dan Eceran; Reparasi Mobil dan Sepeda Motor/ <i>Wholesale and Retail Trade; Repair of Motor Vehicles and Motorcycles</i>	-0,11
8.	Transportasi dan Pergudangan/ <i>Transportation and Storage</i>	-4,64
9.	Penyediaan Akomodasi dan Makan Minum/ <i>Accommodation and Food Service Activities</i>	-0,81

Catatan/Notes : \*) = angka sementara/ *preliminary figures*

\*\*) = angka sangat sementara/ *Most preliminary figures*

Sumber/Source : Badan Pusat Statistik (BPS) Kabupaten Toba/  
*BPS-Statistics of Toba Regency*

**Tabel : 12.4 Lanjutan/Continued**  
**Table**

Lapangan Usaha/ <i>Industrial Origin</i>		2020
(1)		(6)
10.	Informasi dan Komunikasi/ <i>Information and Communication</i>	8,37
11.	Jasa Keuangan dan Asuransi/ <i>Financial and Insurance Activities</i>	2,28
12.	Real Estat/ <i>Real Estate Activities</i>	2,15
13.	Jasa Perusahaan/ <i>Business Activities</i>	-0,70
14.	Administrasi Pemerintahan Pertahanan dan Jaminan Sosial Wajib/ <i>Public Administration and Defence; Compulsory Social Security</i>	-0,02
15.	Jasa Pendidikan/ <i>Education</i>	4,72
16.	Jasa Kesehatan dan Kegiatan Sosial/ <i>Human Health and Social Work Activities</i>	4,62
17.	Jasa lainnya/ <i>Other Services Activities</i>	-1,90
<b>PDRB/GRDP</b>		<b>-0,27</b>

Catatan/Notes : \*) = angka sementara/ *preliminary figures*

\*\*) = angka sangat sementara/ *Most preliminary figures*

Sumber/Source : Badan Pusat Statistik (BPS) Kabupaten Toba/  
*BPS-Statistics of Toba Regency*



**Tabel : 12.5 Produk Domestik Regional Bruto Atas Dasar Harga Berlaku Menurut Pengeluaran (Juta Rupiah), 2016– 2019**  
**Gross Regional Domestic Product at Current Prices by Expenditure (Million Rupiah), 2016-2019**

Jenis Pengeluaran/ Type of Expenditure	2015	2016	2017*)	2018**)
(1)	(2)	(3)	(4)	(5)
1. Pengeluaran Konsumsi Rumah Tangga/ <i>Households Consumption Expenditure</i>	3 093 039,13	3 362 107,86	3 646 538,95	3 952 583,31
2. Pengeluaran Konsumsi LNPRT/ <i>NPISHs Consumption Expenditure</i>	90 031,97	98 575,86	107 653,88	118 083,09
3. Pengeluaran Konsumsi Pemerintah/ <i>Government Consumption Expenditure</i>	886 393,23	943 517,18	1 018 630,16	1 100 453,57
4. Pembentukan Modal Tetap Bruto/ <i>Gross Fixed Capital Formation</i>	1 247 874,56	1 344 016,11	1 452 126,97	1 557 646,08
5. Perubahan Inventori/ <i>Changes in Inventories</i>	78 053,04	82 730,17	85 739,18	91 629,38
6. Net Ekspor Barang dan Jasa/ <i>Net Export of Goods and Services</i>	227 354,22	292 960,44	324 581,53	341 190,37
<b>PDRB/ GRDP</b>	<b>5 622 746,15</b>	<b>6 123 907,62</b>	<b>6 635 270,67</b>	<b>7 161 585,79</b>

Catatan/Notes : \*) = angka sementara/ *preliminary figures*

\*\*) = angka sangat sementara/ *Most preliminary figures*

Sumber/Source : Badan Pusat Statistik (BPS) Kabupaten Toba/  
*BPS-Statistics of Toba Regency*

**Tabel :** 12.5 **Lanjutan**  
**Table** **Continued**

Jenis Pengeluaran/ <i>Type of Expenditure</i>		2019 <sup>***</sup> )
(1)		(6)
1.	Pengeluaran Konsumsi Rumah Tangga/ <i>Households Consumption Expenditure</i>	4 280 738,33
2.	Pengeluaran Konsumsi LNPRT/ <i>NPISHs</i> <i>Consumption Expenditure</i>	127 851,80
3.	Pengeluaran Konsumsi Pemerintah/ <i>Government Consumption</i> <i>Expenditure</i>	1 111 643,69
4.	Pembentukan Modal t Tetap Bruto/ <i>Gross Fixed Capital Formation</i>	1 634 750,09
5.	Perubahan Inventori / <i>Changes in INventories</i>	95 943,84
6.	Net Ekspor Barang dan Jasa/ <i>Net Export of</i> <i>Goods and Services</i>	425 459,83
<b>PDRB/ GRDP</b>		<b>7 675 387,58</b>

Catatan/Notes : \*) = angka sementara/ *preliminary figures*

\*\*) = angka sangat sementara/ *Most preliminary figures*

Sumber/Source : Badan Pusat Statistik (BPS) Kabupaten Toba/  
*BPS-Statistics of Toba Regency*

**Tabel : 12.6 Produk Domestik Regional Bruto Atas Dasar Harga Konstan Menurut Pengeluaran (Juta Rupiah), 2015 – 2019**  
**Gross Regional Domestic Product at Constant Prices by Expenditure (Million Rupiah), 2016-2019**

Jenis Pengeluaran/ Type of Expenditure	2015	2016	2017*)	2018**)
(1)	(2)	(3)	(4)	(5)
1. Pengeluaran Konsumsi Rumah Tangga/ <i>Households Consumption Expenditure</i>	2 399 428,24	2 494 928,35	2 610 937,46	2 744 370,34
2. Pengeluaran Konsumsi LNPRT/ <i>NPISHs Consumption Expenditure</i>	79 643,70	82 563,31	85 835,50	89,163,40
3. Pengeluaran Konsumsi Pemerintah/ <i>Govern ment Consumption Expenditure</i>	782 147,10	794 231,93	813 115,36	832,207,80
4. Pembentukan Modal tetap Bruto/ <i>Gross Fixed Capital Formation</i>	947 364,54	969 506,17	1 003 160,46	1,040,457,04
5. Perubahan Inventori/ <i>Changes in Inventories</i>	64 194,97	66 275,00	67 057,38	68,087,28
6. Net Ekspor Barang dan Jasa/ <i>Net Export of Goods and Services</i>	278 732,34	360 479,90	421 321,31	474 966,20
<b>PDRB/ GRDP</b>	<b>4 551 510,88</b>	<b>4 767 984,66</b>	<b>5 001 427,47</b>	<b>5 249 252,06</b>

Catatan/Notes : \*) = angka sementara/ *preliminary figures*

\*\*) = angka sangat sementara/ *Most preliminary figures*

Sumber/Source : Badan Pusat Statistik (BPS) Kabupaten Toba/  
*BPS-Statistics of Toba Regency*

**Tabel :** 12.6 **Lanjutan**  
**Table** **Continued**

Jenis Pengeluaran/ <i>Type of Expenditure</i>		2019 <sup>***)</sup>
(1)		(6)
1.	Pengeluaran Konsumsi Rumah Tangga/ <i>Households Consumption Expenditure</i>	2 884 348,47
2.	Pengeluaran Konsumsi LNPRT/ <i>NPISHs</i> <i>Consumption Expenditure</i>	97 670,99
3.	Pengeluaran Konsumsi Pemerintah/ <i>Government Consumption</i> <i>Expenditure</i>	833 716,98
4.	Pembentukan Modal t Tetap Bruto/ <i>Gross Fixed Capital Formation</i>	1 104 069,00
5.	Perubahan Inventori / <i>Changes in INventories</i>	70 137,79
6.	Net Ekspor Barang dan Jasa/ <i>Net Export of</i> <i>Goods and Services</i>	513 818,45
<b>PDRB/ GRDP</b>		<b>5 503 761,68</b>

Catatan/Notes : \*) = angka sementara/ *preliminary figures*

\*\*) = angka sangat sementara/ *Most preliminary figures*

Sumber/Source : Badan Pusat Statistik (BPS) Kabupaten Toba/  
*BPS-Statistics of Toba Regency*

**Tabel : 12.7 Distribusi Persentase Produk Domestik Regional Bruto Atas Dasar Harga Berlaku Menurut Pengeluaran (Juta Rupiah), 2015 – 2019**  
**Percentage Distribution of Gross Regional Domestic Product at Current Prices by Expenditure (Million Rupiah), 2016-2019**

Jenis Pengeluaran/ Type of Expenditure	2015	2016	2017 <sup>*)</sup>	2018 <sup>**)</sup>
(1)	(2)	(3)	(4)	(5)
1. Pengeluaran Konsumsi Rumah Tangga/ <i>Households Consumption Expenditure</i>	55,01	54,90	54,96	55,19
2. Pengeluaran Konsumsi LNPRT/ <i>NPISHs Consumption Expenditure</i>	1,60	1,61	1,62	1,65
3. Pengeluaran Konsumsi Pemerintah/ <i>Government Consumption Expenditure</i>	15,76	15,41	15,35	15,37
4. Pembentukan Modal t Tetap Bruto/ <i>Gross Fixed Capital Formation</i>	22,19	21,95	21,88	21,75
5. Perubahan Inventori / <i>Changes in Inventories</i>	1,39	1,35	1,29	1,28
6. Net Ekspor Barang dan Jasa/ <i>Net Export of Goods and Services</i>	4,04	4,78	4,89	4,76
<b>PDRB/ GRDP</b>	<b>100,00</b>	<b>100,00</b>	<b>100,00</b>	<b>100,00</b>

Catatan/Notes : \*) = angka sementara/ *preliminary figures*

\*\*) = angka sangat sementara/ *Most preliminary figures*

Sumber/Source : Badan Pusat Statistik (BPS) Kabupaten Toba/  
*BPS-Statistics of Toba Regency*

**Tabel :** 12.7 **Lanjutan**  
**Table** **Continued**

Jenis Pengeluaran/ <i>Type of Expenditure</i>	2019 <sup>***</sup> )
(1)	(6)
1. Pengeluaran Konsumsi Rumah Tangga/ <i>Households Consumption Expenditure</i>	55,77
2. Pengeluaran Konsumsi LNPRT/ <i>NPISHs Consumption Expenditure</i>	1,67
3. Pengeluaran Konsumsi Pemerintah/ <i>Government Consumption Expenditure</i>	14,48
4. Pembentukan Modal t Tetap Bruto/ <i>Gross Fixed Capital Formation</i>	21,30
5. Perubahan Inventori / <i>Changes in INventories</i>	1,25
6. Net Ekspor Barang dan Jasa/ <i>Net Export of Goods and Services</i>	5,53
<b>PDRB/ GRDP</b>	<b>100,00</b>

Catatan/Notes : \*) = angka sementara/ *preliminary figures*

\*\*) = angka sangat sementara/ *Most preliminary figures*

Sumber/Source : Badan Pusat Statistik (BPS) Kabupaten Toba/  
*BPS-Statistics of Toba Regency*

**Tabel : 12.8 Laju Pertumbuhan Produk Domestik Regional Bruto Atas Dasar Harga Konstan Menurut Pengeluaran (Juta Rupiah), 2015 – 2019**  
**Growth Rate of Gross Regional Domestic Product at Constant Prices by Expenditure (Million Rupiah), 2016-2019**

Jenis Pengeluaran/ Type of Expenditure	2015	2016	2017 <sup>*)</sup>	2018 <sup>**)</sup>
(1)	(2)	(3)	(4)	(5)
1. Pengeluaran Konsumsi Rumah Tangga/ <i>Households Consumption Expenditure</i>	4,03	3,98	4,65	5,11
2. Pengeluaran Konsumsi LNPRT/ <i>NPISHs Consumption Expenditure</i>	2,39	3,67	3,96	3,88
3. Pengeluaran Konsumsi Pemerintah/ <i>Government Consumption Expenditure</i>	3,69	1,55	2,38	2,35
4. Pembentukan Modal Tetap Bruto/ <i>Gross Fixed Capital Formation</i>	2,01	2,34	3,47	3,72
5. Perubahan Inventori/ <i>Changes in Inventories</i>	4,09	3,24	1,18	1,54
6. Net Ekspor Barang dan Jasa/ <i>Net Export of Goods and Services</i>	2,41	3,81	2,57	1,36
<b>PDRB/ GRDP</b>	<b>4,50</b>	<b>4,76</b>	<b>4,90</b>	<b>4,96</b>

Catatan/Notes : \*) = angka sementara/ *preliminary figures*

\*\*) = angka sangat sementara/ *Most preliminary figures*

Sumber/Source : Badan Pusat Statistik (BPS) Kabupaten Toba/  
*BPS-Statistics of Toba Regency*

**Tabel : 12.8 Lanjutan**  
**Table Continued**

Jenis Pengeluaran/ Type of Expenditure		2019 <sup>***</sup> )
(1)		(6)
1.	Pengeluaran Konsumsi Rumah Tangga/ <i>Households Consumption Expenditure</i>	5,10
2.	Pengeluaran Konsumsi LNPRT/ <i>NPISHs Consumption Expenditure</i>	9,54
3.	Pengeluaran Konsumsi Pemerintah/ <i>Government Consumption Expenditure</i>	0,18
4.	Pembentukan Modal Tetap Bruto/ <i>Gross Fixed Capital Formation</i>	6,11
5.	Perubahan Inventori / <i>Changes in Inventories</i>	3,01
6.	Net Ekspor Barang dan Jasa/ <i>Net Export of Goods and Services</i>	1,46
<b>PDRB/ GRDP</b>		<b>4,85</b>

Catatan/Notes : \*) = angka sementara/ *preliminary figures*

\*\*) = angka sangat sementara/ *Most preliminary figures*

Sumber/Source : Badan Pusat Statistik (BPS) Kabupaten Toba/  
*BPS-Statistics of Toba Regency*



<https://tobasamosirkab.bps.go.id>

# 13

## PERBANDINGAN ANTAR KABUPATEN/KOTA

REGENCY/MUNICIPAL COMPARISON



IPM TOBA SAMOSIR BERADA  
PADA PERINGKAT KE 7  
TAHUN 2020 DENGAN  
BESARAN 75,16



1,9 PERSEN PENDUDUK DI  
SUMATERA UTARA  
MERUPAKAN PENDUDUK  
KABUPATEN TOBA



TPAK TOBA SAMOSIR (81,21) LEBIH TINGGI DARI TPAC PROVINSI  
SUMATERA UTARA (70,19) PADA TAHUN 2020





**ULASAN****DESCRIPTION****Jumlah Penduduk**

Berdasarkan dari Hasil Sensus Penduduk Tahun 2020, bahwa penduduk yang terbanyak berada di Kota Medan mencapai 2,43 juta Jiwa Sementara penduduk paling sedikit di Kabupaten Pakpak Bharat sebanyak 52 ribu Jiwa Kabupaten ini merupakan kabupaten baru pemekaran dari Kabupaten Dairi.

**Population**

*Based on population census in 2020, the largest population in 2020 is Medan Municipality There are 2.43 milion people lived in Medan The smallest population is in Pakpak Bharat Regency There are only 52 thousands people lived in there This regency recently seperated from Dairi Regency*

**Laju Pertumbuhan PDRB**

Laju pertumbuhan Produk Domestik Regional Bruto (PDRB) tertinggi terjadi pada Kab Nias yaitu sebesar 1,80 persen pada Tahun 2020. Sementara itu, laju pertumbuhan PDRB yang mengalami kontraksi terbesar yaitu pada Kota Medan sebesar -1,98 persen per

**Growth Rate of GDRP**

*The highest growth rate of Gross Regional Domestic Product (PDRB) occurred in Nias Regency, amounting to 1.80 percent in 2020. Meanwhile, the GDP growth rate that experienced the largest contraction was Medan City at -1.98 percent per year. Likewise with the GRDP in Toba*

tahun. Begitu juga dengan PDRB di Kabupaten Toba yang mengalami kontraksi sebesar -0,27 persen.

*Regency which experienced a contraction of -0.27 percent.*

**Penduduk Miskin**

***Population Under Poverty Line***

Jumlah penduduk miskin terbanyak ada di Kota Medan sebanyak 183.540 ribu jiwa Sementara jumlah penduduk miskin yang paling sedikit berada di Kabupaten Pakpak Bharat 4.590 jiwa pada Tahun 2020.

*The largest poor population is in Medan Municipality There are 183,540 thousands people under poverty line The smallest poor population is in Pakpak Bharat Regency There are 4,590 people under poverty line in 2020.*

**Indeks Pembangunan Manusia (IPM)**

***Human Development Index (HDI)***

Peringkat pertama Indeks Pembangunan Manusia (IPM) berada pada Kota Medan dengan IPM sebesar 80,98 pada Tahun 2020. Sementara peringkat terakhir diperoleh

*The first placed of Human Development Index (HDI) goes to Medan Municipality The HDI is 80.98 in 2020. Meanwhile the last place of HDI goes to Nias Selatan*

oleh Kabupaten Nias Selatan dengan IPM sebesar 61,89 diantara 33 kabupaten/kota di Sumatera Utara. Kabupaten Toba menduduki peringkat ke 7 diantara 33 kabupaten/kota yang lain setelah Kota Medan, Kota Pematang Siantar, Kota Binjai, Kabupaten Deli Serdang, Kota Tebing Tinggi dan Kota Padang Sidempuan.

*Regency This HDI are 61.89 among 33 other regency in Sumatera Utara provinces Toba Regency placed 7th rank among other regencies after Medan Municipality, Pematang Siantar Municipality Binjai Municipality Deli Serdang, Tebing Tinggi Municipality, and Municipality Padang Sidempuan.*

<https://tobasamosirkab.bps.go.id>

**Tabel 13.1 Jumlah Penduduk Kabupaten/Kota di Sumatera Utara (Orang), 2017-2020**

**Table Number of Population in Regency/ Municipality in North Sumatera (Person),2017-2020**

Kabupaten/Kota <i>Regency/Municipality</i>	2017	2018	2019	2020
(1)	(2)	(3)	(4)	(5)
<b>Kabupaten/ Regency</b>				
Nias	28 241	142 840	143 319	146 672
Mandailing Natal	102 894	443 490	447 287	472 886
Tapanuli Selatan	64 479	280 283	281 931	300 911
Tapanuli Tengah	78 057	370 171	376 667	365 177
Tapanuli Utara	68 823	299 881	301 789	312 758
Toba	44 516	182 673	183 712	206 199
Labuhanbatu	107 833	486 480	494 178	493 899
Asahan	167 839	724 379	729 795	769 960
Simalungun	219 275	863 693	867 922	990 246
Dairi	67 492	283 203	284 304	308 764
Karo	108 622	409 675	415 878	404 998
Deli Serdang	495 351	2 155 625	2 195 709	1 931 441
Langkat	252 715	1 035 411	1 041 775	1 030 202
Nias Selatan	65 505	317 207	319 902	360 531
Humbang Hasundutan	42 333	188 480	190 186	197 751
Pakpak Bharat	10 544	48 119	48 935	52 351
Samosir	30 152	125 816	126 188	136 441

**Tabel 13.1** Lanjutan/  
**Table** Continued

Kabupaten/Kota <i>Regency/ Municipality</i>	2017	2018	2019	2020
(1)	(2)	(3)	(4)	(5)
Serdang Bedagai	149 435	614 618	616 396	657 490
Batu Bara	93 800	412 992	416 493	410 678
Padang Lawas Utara	61 157	267 771	272 713	260 720
Padang Lawas Labuhanbatu Selatan	62 288	275 515	281 239	261 011
Labuhanbatu Utara	77 380	332 922	338 982	314 094
Nias Utara	82 822	360 926	363 816	381 994
Nias Barat	27 959	137 002	137 967	147 274
<b>Kota/Municipality</b>	16 017	81 663	82 154	89 994
Sibolga	18 688	87 317	87 626	89 584
Tanjungbalai	36 601	173 302	175 223	176 027
Pematangsiantar	58 803	253 500	255 317	268 254
Tebingtinggi	38 403	162 581	164 402	172 838
Medan	515 649	2 264 145	2 279 894	2 435 252
Binjai	62 213	273 892	276 597	291 842
Padangsidempuan	48 407	218 892	221 827	225 105
Gunung Sitoli	28 503	140 927	142 426	136 017
<b>Sumatera Utara</b>	<b>3 332 796</b>	<b>14 415 391</b>	<b>14 562 549</b>	<b>14 799 361</b>

Sumber/ Source: Badan Pusat Statistik/ BPS-Statistic Indonesia



**Tabel 13.2 Laju Pertumbuhan Produk Domestik Regional Bruto Beberapa Kabupaten/ Kota Menurut Harga Konstan di Sumatera Utara (Persen) , 2018-2020**  
***Growth Rate of Gross Domestic Regional Product Some Regency/ Municipality by Constant Price in North Sumatera (Percent), 2018-2020***

Kabupaten/Kota <i>Regency/Municipality</i>	2018	2019 <sup>*)</sup>	2020 <sup>*)</sup>
(1)	(2)	(3)	(4)
<b>Kabupaten/ Regency</b>			
Nias	5,01	4,50	1,80
Mandailing Natal	6,09	5,79	-0,94
Tapanuli Selatan	5,21	5,19	0,39
Tapanuli Tengah	5,24	5,20	-0,76
Tapanuli Utara	4,15	4,35	1,50
Toba	4,96	4,97	-0,27
Labuhanbatu	5,00	5,06	0,09
Asahan	5,48	5,61	0,21
Simalungun	5,13	5,18	1,01
Dairi	4,93	5,01	-0,94
Karo	5,21	4,55	-0,80
Deli Serdang	5,10	5,15	-1,78
Langkat	5,05	5,02	-0,86
Nias Selatan	5,60	5,04	0,61
Humbang Hasundutan	5,07	5,04	-0,13
Pakpak Bharat	5,94	5,85	-0,18
Samosir	5,35	5,58	-0,59

**Tabel 13.2** Lanjutan/  
**Table** Continued

Kabupaten/Kota <i>Regency/Municipality</i>	2018	2019 <sup>*)</sup>	2020 <sup>*)</sup>
(1)	(2)	(3)	(4)
Serdang Bedagai	5,17	5,28	-0.44
Batu Bara	4,38	4,35	-0.31
Padang Lawas Utara	5,58	5,61	1.14
Padang Lawas	5,99	5,64	1.18
Labuhanbatu Selatan	5,27	5,35	0.80
Labuhanbatu Utara	5,20	5,15	0.27
Nias Utara	4,39	4,65	1.58
Nias Barat	4,42	4,82	1.66
<b>Kota/Municipality</b>			
Sibolga	5,25	5,20	-1.36
Tanjungbalai	5,25	5,79	-0.47
Pematangsiantar	4,80	4,82	-1.89
Tebingtinggi	5,17	5,15	-0.70
Medan	5,92	5,93	-1.98
Binjai	5,46	5,51	-1.83
Padangsidempuan	5,45	5,51	-0.73
Gunung Sitoli	6,03	6,05	0.38
<b>Sumatera Utara</b>	<b>5,18</b>	<b>5,22</b>	<b>-1,07</b>

Sumber/ *Source*: Badan Pusat Statistik/ *BPS-Statistic Indonesia*

Keterangan/Note :

\*) Angka Sementara/*Preliminary Figures*

\*\*\*) Angka Sangat Sementara/*Very Preliminary Figures*

**Tabel 13.3 Penduduk Miskin Menurut Kabupaten/Kota di Sumatera Utara (000 Jiwa), 2017-2020**  
**Population Under Poverty Line by Regency/ Municipality in North Sumatera (000) , 2017-2020**

Kabupaten/Kota <i>Regency/Municipality</i>	2017	2018	2019	2020
(1)	(2)	(3)	(4)	(5)
<b>Kabupaten/ Regency</b>				
Nias	24,88	22,61	22,10	23,12
Mandailing Natal	48,30	42,39	40,64	41,31
Tapanuli Selatan	29,48	25,63	24,22	23,96
Tapanuli Tengah	53,05	48,53	46,99	47,19
Tapanuli Utara	33,75	29,20	28,57	28,41
Toba	18,49	15,82	15,78	16,05
Labuhanbatu	42,35	41,70	41,52	42,17
Asahan	83,67	74,14	70,53	66,32
Simalungun	91,35	80,30	76,33	73,64
Dairi	24,98	23,19	21,86	22,93
Karo	40,02	35,36	34,08	36,57
Deli Serdang	97,09	88,52	84,94	86,26
Langkat	114,41	105,46	103,08	101,87
Nias Selatan	57,95	52,70	52,51	53,88
Humbang Hasundutan	18,35	16,93	16,60	17,92
Pakpak Bharat	4,95	4,66	4,52	4,59
Samosir	18,43	16,81	15,79	15,80

**Tabel 13.3** Lanjutan/  
**Table** Continued

Kabupaten/Kota <i>Regency/Municipality</i>	2017	2018	2019	2020
(1)	(2)	(3)	(4)	(5)
Serdang Bedagai	56,93	50,49	48,69	49,18
Batu Bara	50,91	51,78	50,46	49,78
Padang Lawas Utara	27,98	26,82	26,06	26,79
Padang Lawas	24,42	23,05	23,17	23,87
Labuhanbatu Selatan	37,82	33,14	30,17	28,63
Labuhanbatu Utara	40,24	36,45	34,76	34,86
Nias Utara	39,47	36,33	34,42	34,74
Nias Barat	23,33	23,00	22,08	22,33
<b>Kota/Municipality</b>				
Sibolga	11,91	10,81	10,82	10,49
Tanjungbalai	24,69	25,30	24,54	23,54
Pematangsiantar	25,35	22,01	21,99	21,23
Tebingtinggi	19,06	16,64	16,30	16,32
Medan	204,22	186,45	183,79	183,54
Binjai	18,23	16,07	15,61	15,91
Padangsidempuan	17,76	16,79	16,06	16,56
Gunung Sitoli	30,08	25,91	23,06	23,54
<b>Sumatera Utara</b>	<b>1 453,87</b>	<b>1 324,98</b>	<b>1 282,04</b>	<b>1 283,29</b>

Sumber/ Source: Badan Pusat Statistik/ BPSStatistic Indonesia

**Tabel 13.4 Indeks Pembangunan Manusia (IPM) Menurut Kabupaten/ Kota di Sumatera Utara, 2019-2020**  
**Human Development Index (HDI) by Regency/ Municipality in North Sumatera , 2019-2020**

Kabupaten/Kota <i>Regency/ Municipality</i>	2019	2020
(1)	(2)	(3)
<b>Kabupaten/ Regency</b>		
Nias	61,65	61,93
Mandailing Natal	66,52	66,79
Tapanuli Selatan	69,75	70,12
Tapanuli Tengah	68,86	69,23
Tapanuli Utara	73,33	73,47
Toba	74,92	75,16
Labuhan batu	71,94	72,01
Asahan	69,92	70,29
Simalungun	72,98	73,25
Dairi	71,42	71,57
Karo	74,25	74,43
Deli Serdang	75,43	75,44
Langkat	70,76	71,00
Nias Selatan	61,59	61,89
Humbang Hasundutan	68,83	68,87
Pakpak Bharat	67,47	67,59
Samosir	70,55	70,63

**Tabel 13.4** Lanjutan/  
**Table** Continued

Kabupaten/Kota <i>Regency/Municipality</i>	2019	2020
(1)	(2)	(3)
Serdang Bedagai	70,21	70,24
Batu Bara	68,35	68,36
Padang Lawas Utara	69,29	69,85
Padang Lawas	68,16	68,25
Labuhanbatu Selatan	71,39	71,40
Labuhanbatu Utara	71,43	71,61
Nias Utara	61,98	62,36
Nias Barat	61,14	61,51
<b>Kota/Municipality</b>		
Sibolga	73,41	73,63
Tanjungbalai	68,51	68,65
Pematangsiantar	78,57	78,75
Tebingtinggi	75,08	75,17
Medan	80,97	80,98
Binjai	75,89	75,89
Padangsidempuan	75,06	75,22
Gunung Sitoli	69,30	69,31
<b>Sumatera Utara</b>	<b>71,74</b>	<b>71,77</b>

Sumber/ Source: Badan Pusat Statistik/ BPS-Statistic Indonesia

**Tabel 13.5 Tingkat Partisipasi Angkatan Kerja (TPAK) dan Tingkat Pengangguran Terbuka (TPT) Penduduk Umur 15 Tahun ke Atas menurut Kabupaten/Kota (%) , 2018-2019**  
***Labour Force Participation Rate and Open Employee Rate 15 Years of Aged and Over by Regency/Municipality (%) , 2018-2019***

Kabupaten/Kota <i>Regency/Municipality</i>	TPAK		TPT	
	<i>Labour Force Participan Rate</i>		<i>Open Employee Rate</i>	
	2019	2020	2019	2020
(1)	(2)	(3)	(4)	(5)
<b>Kabupaten/Regency</b>				
01 Nias	84,69	81,16	1,09	3,49
02 Mandailing Natal	71,16	65,94	6,37	6,50
03 Tapanuli Selatan	75,22	78,54	4,17	4,42
04 Tapanuli Tengah	71,49	70,91	7,26	7,54
05 Tapanuli Utara	81,78	82,18	1,33	2,94
06 Toba	82,03	81,21	1,26	2,50
07 Labuhanbatu	62,39	64,91	5,70	6,05
08 Asahan	64,94	59,62	6,86	7,24
09 Simalungun	71,40	71,83	4,39	4,58
10 Dairi	86,97	70,22	1,58	1,75
11 Karo	83,73	83,93	1,09	1,83
12 Deli Serdang	68,65	67,23	5,74	9,50
13 Langkat	68,82	69,92	5,30	7,02
14 Nias Selatan	72,22	77,14	2,25	4,15
15 Humbang	88,55	87,13	0,33	0,84
16 Pakpak Bharat	87,97	88,95	0,19	1,93
17 Samosir	81,58	52,17	1,25	1,20
18 Serdang Bedagai	70,70	69,82	4,37	5,54

**Tabel 13.5 Lanjutan/  
Table Continued**

Kabupaten/Kota <i>Regency/Municipality</i>	TPAK		TPT	
	<i>Labour Force Participan Rate</i>		<i>Open Employee Rate</i>	
	2019	2020	2019	2020
(1)	(2)	(3)	(4)	(5)
19 Batu Bara	64,89	69,10	6,69	6,48
20 Padang Lawas Utara	77,92	66,04	3,21	3,11
21 Padang Lawas	76,10	76,93	4,24	4,11
22 Labuhanbatu Selatan	65,49	60,94	4,80	4,90
23 Labuhanbatu Utara	66,69	68,08	5,84	6,82
24 Nias Utara	75,44	73,71	3,07	4,54
25 Nias Barat	81,93	51,83	1,63	1,71
<b>Kota/Municipality</b>				
71 Sibolga	70,92	70,38	7,40	8,00
72 Tanjungbalai	64,83	65,84	6,82	6,97
73 Pematangsiantar	71,11	70,45	11,09	11,50
74 Tebing Tinggi	66,72	69,27	8,60	9,98
75 Medan	64,89	63,62	8,53	10,74
76 Binjai	66,89	65,14	6,14	8,67
77 Padangsidimpuan	72,90	73,24	4,34	7,45
78 Gunungsitoli	71,42	62,82	5,59	5,94
<b>Sumatera Utara</b>	<b>70,19</b>	<b>68,67</b>	<b>5,41</b>	<b>6,91</b>

Sumber : BPS-Survei Angkatan Kerja Angkatan Kerja Nasional (Sakernas) 2018-2019

Source : BPS - National Labour Force Survey 2019-2020







# LAMPIRAN



**Daftar Nama dan Alamat Kantor Pejabat di Lingkungan Pemerintahan  
Kabupaten Toba**

*Directory of High Rank Officers of Toba Government*

**I. Unsur Pimpinan Daerah**

	<b>Nama Pejabat</b>	<b>No.Telp/Hp</b>	<b>Alamat Kantor</b>
	(1)	(2)	(3)
1	Ir. Darwin Siagian (Bupati Toba)	0632-322000	Jl. Sutomo No. 1 Pagar Batu Balige
2	Ir.Hulman Sitorus MM (Wakil Bupati Toba)	0632-322964	Jl. Sutomo No. 1 Pagar Batu Balige
3	Efendi S Panangian Napitupulu, SE (Ketua DPRD Kabupaten Toba)	0632-322348	Jl. Sutomo Pagar Batu Balige
4	AKBP Akala Fikta Jaya, S.Ik, MH (Kapolres Toba)	0632-342112	Jl. Siponggol Dolok Porsea 0 22384
5	Dr. Robinson Sitorus,SH,MH (Kepala Kejaksaan Negeri Balige)	0632-21215	Jl. Patuan Nagari No.4 Balige
6	Lenny Megawati Napitupulu, SH, MH (Ketua Pengadilan Negeri Balige)	0632-21077	Jl. Patuan Nagari No.6 Balige

**II. Sekretariat Daerah Kabupaten**

	<b>Nama Pejabat</b>	<b>No.Telp/Hp</b>	<b>Alamat Kantor</b>
	(1)	(2)	(3)
1	Drs. Audy Murphy O. Sitorus, SH, M.Si Sekda Kabupaten Toba	0632-322962	Jl. Sutomo No. 1 Balige Pagar Batu
2	Harapan Napitupulu SH Asisten Pemerintahan	0632-322700	Jl. Sutomo No. 1 Balige Pes. 1021 Pagar Batu
3	Sahat Manullang,SP Asisten Ekonomi Pembangunan	0632-322700	Jl. Sutomo No. 1 Balige Pes. 1026 Pagar Batu

4	Ir. Parulian Siregar Asisten Administrasi Umum Lahsa Junianna	0632-322100 Jl. Sutomo No. 1 Pagar Batu	Balige
5	Simanullang, M.Si Kepala Bagian Pemerintahan	0632-322100 Jl. Sutomo No. 1 Pagar Batu	Balige
6	Jepry Maradona, SE Kepala Bagian Umum dan Perlengkapan	0632-322100 Jl. Sutomo No. 1 Pagar Batu	Balige
7	Lukman J Siagian SH Kepala Bagian Hukum	0632-322100 Jl. Sutomo No. 1 Pagar Batu	Balige
8	Sesmon Butar - Butar Kepala Bagian Administrasi Umum	0632-322100 Jl. Sutomo No. 1 Pagar Batu	Balige
9	Eston Sihotang, SE Kepala Bagian Perekonomian	0632-322100 Jl. Sutomo No. 1 Pagar Batu	Balige
10	Tanda Dongoran SE Kepala Bagian Kesos	0632-322100 Jl. Sutomo No. 1 Pagar Batu	Balige
11	Sarman Marbun, S.Sos Kepala Bagian Organisasi	0632-322100 Jl. Sutomo No. 1 Pagar Batu	Balige
12	Anthony Sianipar, SH Kepala Bagian Pertanahan	0632-322100 Jl. Sutomo No. 1 Pagar Batu	Balige
13	Marihot Simanjuntak, SE, M.Si Kepala Bagian Pengadaan Barang dan Jasa	0632-322100 Jl. Sutomo No. 1 Pagar Batu	Balige

### III Badan-Badan

	Nama Pejabat	No.Telp/HP	Alamat Kantor
	(1)	(2)	(3)
1	James Silaban SH  (Kepala Bappeda Toba)	0632-322349	Komplek Perkantoran Soposurung – Simanjalo Balige
2	Drs. Kasten Panjaitan M. Si (Kepala Badan Kepegawaian Daerah)	081260681818	Jl .A.B. Silalahi Simanjalo – Balige

3	dr.Pontas Humisar Batubara, M.Kes (Kepala Badan Penanggulangan Bencana Daerah)	0632-21709	Jl. A.B Silalahi - Balige  Batu – Balige
4	Drs. Jhon Maurids Siagian (Kepala Badan Kesatuan Bangsa dan Politik)	0632-322395	Jl Pelajar Soposurung- Balige
5	Ganyang Situmorang SE (Kepala Badan Pengelolaan Keuangan dan Aset Daerah)	0632 - 322349	Jl A.B Silalahi Komplek Perkantoran Simanjalo Balige

#### IV. Dinas-Dinas

	Nama Pejabat	No.Telp/HP	Alamat Kantor
	(1)	(2)	(3)
1	Drs. Lalo Simanjuntak (Kepala Dinas Komunikasi dan Informatika)		Jl. Tarutung Km 2 Soposurung Balige
2	Ir. Parulian Siregar (Kepala Dinas Tenaga Kerja Dan Transmigrasi)	0632-322680	Jl. Siliwangi No. 1 Balige
3	Jonni D P Lubis ST MT (Kepala Dinas Perumahan Rakyat dan Permukiman)	-	Jl. AB. Silalahi Komp. Perkantoran Simanjalo
4	dr. JuJuliwan Hutapea (Kepala Dinas Kesehatan)	0632-322062	Jl.Somba Debata Balige
5	Drs. Parlinggoman Panjaitan MM (Kepala Dinas Pendidikan)	0632-322773	Jl. Pelajar Soposurung Balige
6	Jerri Silaen, SP,M.Si (Plt. Kepala Dinas Pertanian Pternakan dan Perikanan)	-	Jl. AB. Silalahi Komp. Perkantoran Simanjalo Balige
7	Tito Siahaan,SH	-	Jl. Soposurung Km. 2

	(Kepala Dinas Perhubungan		Balige
8	Henry Silalahi SE M.Si (Kepala Dinas PMDP dan PA)	0632-322709	Jl. Siliwangi No 1
9	Sikkat Sitompul, ST (Plt.Kepala Dinas Pekerjaan Umum dan Penataan Ruang)	-	Komp. Perkantoran Simanjalo-Balige
10	Ir. Jhon Piter Silalahi, M.Si (Kepala Dinas Pariwisata dan Kebudayaan)	0632-322679	Jl. DI Panjaitan No.1 Balige
11	Ir. Tua Pangaribuan, M>Si (Kepala Dinas Perindustrian Perdagangan dan Koperasi)	-	Jl. AB Silalahi Komp. Perkantoran-Desa Simanjalo Balige
12	dr. Rajaipan O Sinurat M.Kes (Kepala Dinas Sosial)	0632-322130	Jl. Bukit barisan No.36 Balige
13	Herbet Pasaribu,SKM (Kepala Dinas Pengendalian Penduduk dan Keluarga Berencana)	0632-21001	Jl. Pasar Tambunan No 2 Tambunan Balige
14	Drs. Bonar M.T Butar-Butar (Kepala Dinas Kependudukan Dan Pencatatan Sipil)	0632-322305	Jl. Mulia Raja No.26 Balige
15	Ir. Mintar Manurung (Kepala Dinas Lingkungan Hidup)	0632-21850	Jl. Huta Bulu-Mejan No. 14 Balige
16	Marasi Simanjuntak, SP (Kepala Dinas Ketahanan Pangan)		Jl. Siborong – borong, Balige

17	Drs. Sangkap Pasaribu (Kepala Dinas Penanaman Modal dan Pelayanan Perizinan Terpadu Satu Pintu)	0632-21999	Jl Mulia Raja No 24 Balige
18	Drs. Wilker Siahaan (Kepala Dinas Perpustakaan dan Kearsipan)	0632- 4320728	Jl Pelajar Soposuring No 23 Balige
19	Josib Broztito Sianipar, S.Sos (Kepala Satuan Polisi Pamong Praja)		Jl Sutomo No 1, Pagar Batu, Balige

#### V. Instansi Vertikal

	Nama Pejabat	No.Telp/HP	Alamat Kantor
	(1)	(2)	(3)
1	Drs. Helmun Berman Tambunan,MM (Kepala Kantor Kementerian Agama Kab. Toba)	0632-322103	Jl. Huta Bulu Mejan Balige
2	Drs. Whenlis, M.Si (Kepala Badan Pusat Statistik Kabupaten Toba)	0632-21480	Jl. Somba Debata No. 5 Onan Raja Balige Jl. Siliwangi
3	Henri Alfa Edison Damande, SH (Kepala Rumah Tahanan Negara Kelas IIB Balige)	0632-21051	No.17 Balige Jl. Somba Debata
4	Drs. Binderman Hutagalung (Kepala UPT DIPENDASU Kantor Sistem Administrasi Manunggal Satu Atap)	0632-322310	No. 1 Balige
5	Saut Simbolon,SH (Kepala Badan Pertanahan Nasional)	0632-21870	Jl. Somba Debata No. 03 Onan Raja
6	Samsul Huda (Kepala Kantor Pelayanan Perbendaharaan Negara Balige)	0632-21499	Jl. Raya Balige 0 Laguboti Km. 3 5 Balige



7	Robby Tampubolon (Kepala Kantor Pelayanan Balige)	0632-21758	Jl. Somba Debata Komp. Ruko Ganda Uli
8	Ramsyan Sihombing, SH, MH (Ketua Pengadilan Agama Balige)	0632-21165	Jl. Balige-laguboti Km 5 Balige Jl. DI Panjaitan
9	Rinto P Hutapea (KPU Toba)	0632-322401	No. 1B Balige

#### VI. PN / PT/ BUMN / BUMD KABUPATEN TOBA

	Nama Pejabat (1)	No.Telp/HP (2)	Alamat Kantor (3)
1	Piraman Tarigan (Kepala Kantor PT.Pos Indonesia (Persero) Cabang Balige)	0632-21266	Jl. D.I. Panjaitan No. 4 Balige 22311
2	(Manajer PT. PLN (Persero) Rayon Balige)	0631-21182	Jl. Dr. TD. Pardede No.14 Balige
3	M Dede Iriawan (Manajer PT. PLN (Persero) Ranting Porsea)	0632-41020	Jl. D.I. Panjaitan No. 2 Porsea
4	Risda Sidabutar (Kepala Kantor PDAM Tirtanadi Cabang Balige)	0632-21381	Jl. Sisingamangaraja No. 89 Balige
5	Bahtera Pinem (Kepala Gudang Bulog Balige Sub Divisi Regional II Pematang Siantar)	0632-21259	Jl. Gereja HKBP Tambunan Lumban Pea Balige
6	Rudi Pardede Pimpinan Cabang Bank Sumut Balige	0632-21358	Jl. Sisingamangaraja No. 42 Balige
7	Jehan Reska Alwina Kepala Cabang BRI Balige	0632-21365	Jl. Sisingamangaraja No. 188 Balige
8	Maralun Chandra Sitompul Kepala Cabang BNI 46	0632-21101	Jl. Patuan Nagari No. 101 Balige

9 Theresia Lenora Hutagalung  
Kepala Cabang Bank Mandiri

0632-322431 Jl. Patuan Nagari  
No. 10 Balige

<https://tobasamosirkab.bps.go.id>

**Daftar Partai Politik Peserta Pemilu 2019 Kabupaten Toba**  
*List of Participator Political Party in General Election in 2018*  
*of Toba Regency*

No.	Nama Partai/ Ketua Umum	Nama Pengurus Daerah	Alamat
(1)	(2)	(3)	(4)
1	Partai Hati Nurani Rakyat (HANURA) Ketua Umum : DR. Oesman Sapta	Ketua : Wilson Pangaribuan BE ST MM Sekretaris : Kapt. Inf Purn. Pagar Tua Siahaan Bendahara : Alo Sianipar SH	Jl. Lintas Laguboti Aruan Ruko Latoba Laguboti
2	Partai Solidaritas Indonesia Ketua Umum : Grace Natalie Louisa	Ketua : David Napitupulu Sekretaris : Thomson Pardede Bendahara : Anggreani Silalahi	-
3	Partai Keadilan dan Persatuan Indonesia (PKPI) Ketua Umum : Diaz Faisal Malik Hendropriyono	Ketua : Ir. Marojahan Hutapea Sekretaris : Hendra Silaen Bendahara : Citra Debora Napitupulu	Jl Sisingamangaraja Kel. Pasar Laguboti Kec. Laguboti
4	Partai Keadilan Sejahtera (PKS) Ketua Umum : Mohamad Sohibul Iman	Ketua : Munawir Hasibuan Sekretaris : Dasril J Bendahara : Sudirman Darwin	Jl Sisingamangaraja Nauli Kec. Balige
5	Partai Amanat Nasional	Ketua : St. Drs. Jisman Pasaribu ST MT	Huta Sosor Binanga Desa

**Daftar Partai Politik Peserta Pemilu 2019 Kabupaten Toba**  
*List of Participator Political Party in General Election in 2018*  
*of Toba Regency*

No.	Nama Partai/ Ketua Umum	Nama Pengurus Daerah	Alamat
(1)	(2)	(3)	(4)
	(PAN)	Sekretaris : Dolfin Bistok Sitorus	Kec. Balige
	Ketua Umum : Zulkifli Hasan	Bendahara : Sarma Roselyn Siagian	
6	Partai Kebangkitan Bangsa (PKB)	Ketua : St.Sabaruddin Tambunan	Jl. Pematang Siantar
	Ketua Umum :  Drs. H. A. M. Iskandar	Sekretaris : Hendri Rusman Siahaan	No 28 Desa Sibolahotang SAS
		Bendahara : Saria Pangaribuan	Kec. Balige
7	Partai Golongan Karya (GOLKAR)	Ketua : Efendi Pananginan	Jl. Pematang Siantar
	Ketua Umum :  Airlangga Hartarto	Sekretaris : Tomson Manurug ST	Simp.Sibulele Kec. Balige
		Bendahara : Sophia Siahaan	
8	Partai Persatuan Pembangunan	Ketua : Maju Arnanta Sitorus	Jl. SM Raja No. 64 Lantai 3 Kel . Pasar Porsea Porsea
	Ketua Umum :  Ir. H.M.Romahurmuziy, MT	Sekretaris : Sabaruddin Bendahara : Mahadi Sitorus	

9	Partai Bulan Bintang	Ketua : Rudy Manurung	JI Toba
	Ketua Umum :	Sekretaris : Masridawaty Munthe	
	Prof. DR. Yusril Ihza Mahendara SH	Bendahara : Wiliater Marpaung	
10	PDI Perjuangan	Ketua : Mangatas Silaen	JI P Siantar NO 14 Desa Balige I
	Ketua Umum : Megawati Soekarnoputri	Sekretaris : Sahat Panjaitan Bendahara : Fernando Napitupulu	Kec. Balige
11	Partai Demokrat	Ketua : Robinson	JI DR TD Pardede
	Ketua Umum :	Tampubolon SH Sekretaris : Edward H. M Simanjuntak SE	Kel Pardede Onan
	H. Agus Harimurti Yudhoyono, M.Sc, M.P.A, M.A	Bendahara : Parlindungan Sianipar	Kec. Balige
12.	Partai Nasdem	Ketua : Jubel Tambunan	Tambunan
	Ketua Umum : Surya Paloh	Sekretaris : Robinson Sibarani Bendahara : Pangihutan Sinambela	Lumban Gaol Kec. Balige
13	Partai Gerakan Indonesia Raya	Ketua : Winner : Sinambela, SH	Jl. Pasar Melintang Ruko
	Ketua Umum: Letjen TNI (Purn) H. Prabowo Subianto	Sekretaris : Charles M Sitohang Bendahara : Ramli Aruan	No 3, Desa Tambunan Lumban Pea, Kec Balige
14	Partai Gerakan Perubahan Indonesia	Ketua : Rahmali Panjaitan	JI Babalubis Kel.
	Ketua Umum: Ahmad Ridha Sabana	Sekretaris : Fernandes Gurning Bendahara : Melina Smanungkalit	Sangkar Ni Huta, Kec. Balige

15	Partai Berkarya Ketua Umum: Neneng A Tuty, SH	Ketua : Burhanuddin Pangaribuan Sekretaris : Elisabet Pangaribuan Bendahara : Mariana Makdalena	: Burhanuddin Pangaribuan Elisabet Pangaribuan Mariana Makdalena	Jl Balige/Laguboti Km.5, Desa Lumban Pea, Kec. Balige
16	Partai Persatuan Indonesia Ketua Umum: Hary Tanoesoedibjo	Ketua : Maju Sitorus Sekretaris : Sabaruddin Bendahara : Ahmad Mahadi Sitorus, SE	: Maju Sitorus Sabaruddin Ahmad Mahadi Sitorus, SE	Jl Pdt Leman, Kel. Pardede Onan, Kec. Balige

Sumber/Source : Komisi Pemilihan Umum (KPU) Kabupaten Toba / *Election Commission of Toba Regency*

**Anggota Dewan Perwakilan Rakyat Daerah (DPRD)  
Kabupaten Toba 2019 -2024 /**  
*Member List of Regional House Representative of Toba Regency  
2019 – 2024*

No	Nama/ Partai Politik	Alamat	No Handphone
(1)	(2)	(3)	(4)
1.	<b>Effendi S. Panangian Napitupulu, SE</b>  GOLKAR	-Komplek Perumahan Pimpinan DPRD Kabupaten Toba -Jl Pasar Raja Desa Parparean III, Kec. Porsea	081397545454
2.	<b>Tomson Manurung,ST</b>  GOLKAR	Jl. Sihubak-Hubak Desa Lumbang Binanga, Kec. Uluan	081264590015
3.	<b>Patuan Baringin Pardede, SP</b>  GOLKAR	Jl. Patuan Nagari Kel Pardede Onan, Kec. Balige	081370584809
4.	<b>Ritcard Lubis</b>  GOLKAR	Komp. SMA Kel. Parsoburan Tengah, Kec. Habinsaran	082166745588
5.	<b>Santober Hutapea</b>  GOLKAR	Parluasan, Lumban Rau Utara, Kec. Nassau	081273847883
6.	<b>Betman Sitorus</b>  GOLKAR	Simpang Tiga Sinta Dame, Kec. Silaen	082276087074
7.	<b>Candrow Manurung,SH</b>  NasDem	-Komplek Perumahan Pimpinan Daerah Kabupaten Toba -Pardamean Kec Ajibata	081269788871
8.	<b>Robinson Sibarani</b>  NasDem	Natolutali Kec Silaen	082141223344

9.	<b>Boy Antoni Simangunsong</b> NasDem	Tambunan Pasar Melintang, Desa Tambunan Lumban Pea, Kec. Balige	081263508505
10	<b>Henry Tambunan</b> NasDem	Jl P Siantar No 2, Patane III, Kec Porsea	081375503708
11	<b>Henri Polamarisi Simanjuntak, SH</b> NasDem	Lumban Rau Tengah, Kec. Nassau	081284387757
12	<b>Mangatas Silaen</b> PDIP	Jl Pelopor No 15, Komp Rindam, Bah Kapul, Siantar Sitalasari	081265125538
13	<b>Fauzi Suwira G Sirait, Amd</b> PDIP	Pasar Baru, Bius Gu Barat, Kec. Parmaksian	08124784044
14	<b>Parasian Tampubolon, TP</b> PDIP	Lumban Dolok, Kec. Silaen	081364288530
15	<b>N Yunior F H Hutapea, SIP, MM</b> PDIP	Simare, Kec. Borbor	085371191531
16	<b>Frans Hendrik Tambunan</b> PDIP	Jl. Raja Paindoan No 18, Lumban Dolok Haumabange, Kec. Balige	081381111121
17	<b>Tua Parasian Silaen, SE</b> Demokrat	Jl Parsoburan Kec. Silaen	08538677708
18	<b>Robinson Tampubolon,SH</b> Demokrat	Jl. Wahid Ali No 53 RT/RW 033/013 Kel.2 Ilir, Kec. Ilir Timur II, Kota Palembang, Sumsel	081224441968



19	<b>Hisar Hutagaol</b> Demokrat	Jl Adian Baja Kel. Meranti Timur, Kec. Pintu Pohan Meranti	083268638967
20	<b>Walmen Butar – Butar</b> Demokrat	Jl. Lumban Sakkalan, Kec. Lumban Julu	082267295478
21	<b>St. Sabaruddin, A.Md</b> PKB	Lumban Rihit, Desa Lumban Gaol, Kec. Balige	085270033790
22	<b>Diama Aruan</b> PKB	Silimbat, Kec. Sigumpar	08128441730
23	<b>Usden Sianipar</b> PKB	Komp Arjuna Pintu Bosi, Kec. Laguboti	081361117780
24	<b>Mutiara N O Panjaitan, SE</b> PKB	Jl Abdullah Lubis No 20/8 Petisah Hulu, Medan Baru, Medan	081362592233
25	<b>Torang Hamonangan Sitorus</b> Perindo	Patane III, Kec Porsea	08116205678
26	<b>Binsar Gultom,SE</b> Perindo	Sintong Marnipi, Kec Laguboti	08126350042
27	<b>Gumontan Pasaribu</b> Perindo	Pasar Borbor, Kec Borbor	082166202599
28	<b>Syamsudin Manurung,SH, M.Si</b> Hanura	Aek Natolu, Desa Sionggang Utara, Kec. Lumban Julu	081370933802
29	<b>Ramli Famili Butar – Butar</b> Hanura	Patane V, Kec. Porsea	08126405301
30	<b>Hendra Silaen</b> PKPI	Silaen	081263555014

Sumber/Source : Sekretariat DPRD Kabupaten Toba/ *House of Regional People's Representative Council of Toba Regency*

**Daftar Nama Camat Dan Alamat Kecamatan Kabupaten Toba**  
*/Directory of Sub Regency Office Chief of Toba Regency in 2020*

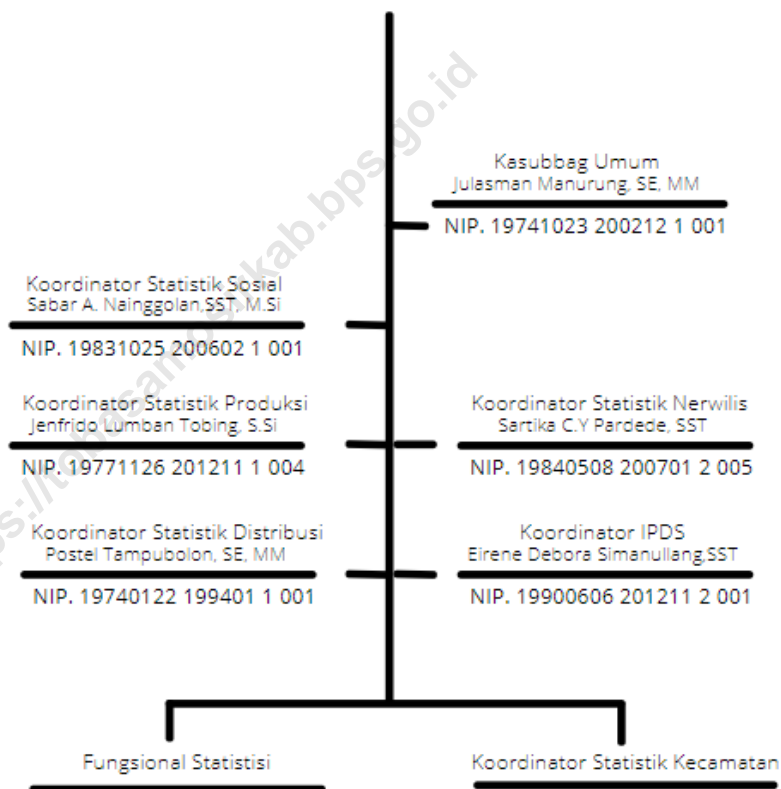
	<b>Nama Camat</b>	<b>Kecamatan</b>	<b>Alamat Kantor</b>
	(1)	(2)	(3)
1.	Pantun Josua Pardede S.Sos M.Si	Balige	Jl. Mulia Raja No. 26 Balige
2.	Nelly Arta Dumora L. Tobing, SE	Laguboti	JL. Ahmad Yani No. 5 Laguboti
3.	Drs.Benni Siagian	Habinsaran	Jl. Pasar I Habinsaran
4.	Sabam Pardosi SE	Borbor	Pasar Borbor
5.	Sedi Lumban Raja SE	Silaen	Jl. Sisingamangaraja No. 15 Silaen
6.	Jaga Situmorang SH	Sigumpar	Jl. Lintas Sumatera No. 5B Kel. Sigumpar Dangsina Sigumpar
7.	Robert Manurung SH	Porsea	Jl. Dr. F.L. Tobing No. 7 Porsea
8.	Gibson Sinaga SH	Pintu P. Meranti	Pintu Pohan Meranti
9.	Alfaret Manurung SH	Lumban Julu	Jl. Lintas Sumatera – Pasar Lumban Julu
10.	Drs. Henry Butar Butar	Uluan	SihubakOhubak Desa Lumban Binanga
11.	Drs. Tigor Sirait	Ajibata	Jl. D.I. Panjaitan Ajibata
12.	Freddy A. Panjaitan S.Sos MM	Tampahan	Jl SM Simanjuntak Tampahan
13.	Timbul Sipahutar S.Pd M.Si	Nassau	Nassau
14.	Pintor Pangaribuan, SH	Siantar Narumonda	Narumonda I
15.	Paiman Butar-Butar SS	Parmaksian	Jl. Dr Bisuk Siahaan Desa Pangombusan
16.	Hulman Sitorus SE	Bonatua Lunasi	Jl. Lintas Sumatera – Pasar Lumban Lobu

**Struktur Organisasi Badan Pusat Statistik Kabupaten Toba**  
**Organization Structure of Central Board Statistic of Toba Regency**

**Kepala BPS**

Drs. Whenlis, M.Si

NIP. 19660705 199212 1 001



### Timbangan, Takaran Dan Ukuran Sistem Metrik

	Nilai/ <i>Equivalent</i>	Nama/ <i>Name</i>	Singkatan
	(1)	(2)	Internasiona (3)
<b>A. Ukuran Panjang/<i>Linear Measures</i></b>			
1.000	<i>meter/meter</i>	<i>kilometer/kilometer</i>	km
100	<i>meter/meter</i>	<i>hektometer/hectometer</i>	hm
10	<i>meter/meter</i>	<i>dekameter/decameter</i>	dam
1	<i>meter/meter</i>	<i>meter/meter</i>	m
0,1	<i>meter/meter</i>	<i>desimeter/decimeter</i>	dm
0,01	<i>meter/meter</i>	<i>centimeter/centimeter</i>	cm
0,001	<i>meter/meter</i>	<i>milimeter/millimeter</i>	mm
0,0001	<i>meter/meter</i>	<i>mikron/micron</i>	u
<b>B. Ukuran Luas/<i>Surface Measures</i></b>			
1.000.000	<i>meter persegi/ square meter</i>	<i>kilometer persegi/ square kilometer</i>	km <sup>2</sup>
10.000	<i>meter persegi/ square meter</i>	<i>hektometer persegi/ square hectometer/hectar</i>	hm <sup>2</sup> atau ha
100	<i>meter persegi/ square meter</i>	<i>dekameter persegi/ square dekameter</i>	

### Timbangan, Takaran Dan Ukuran Sistem Metrik

Nilai/Equivalent	Nama/Name	Singkatan Internasiona
(1)	(2)	(3)
1	meter persegi/ <i>square meter</i>	<i>square decameter or are</i>
0,01	meter persegi/ <i>square meter</i>	dam <sup>2</sup> atau are
0,0001	meter persegi/ <i>square meter</i>	m <sup>2</sup>
0,000001	meter persegi/ <i>square meter</i>	dm <sup>2</sup>
	centimeter persegi/ <i>square centimeter</i>	cm <sup>2</sup>
	milimeter persegi/ <i>square millimeter</i>	mm <sup>2</sup>

**C. Ukuran Isi /Volume/Measure or Capacity**

1	meter kubik (1000 liter)/ <i>cubic meter or 1000 liter</i>	meter kubik atau kltr	m <sup>3</sup> atau kl
0,1	meter kubik (100 liter)/ <i>cubic meter or 100 liter</i>	hektoliter/ <i>hectoliter</i>	hl
0,01	meter kubik (10 liter)/ <i>cubic meter or 10 liter</i>	dekaliter/ <i>decaliter</i> desimeter kubik (liter)/	dl
0,001	meter kubik (1 liter)/ <i>cubic meter or 1 liter</i>	<i>cubic decimeter or liter</i>	dm <sup>3</sup> atau l
0,1	desimeter kubik (0,1 liter) <i>cubic deciliter or 0,1 liter</i>	desiliter/ <i>deciliter</i>	dl
0,01	desimeter kubik (0,01,ltr) <i>cubic deciliter or 0,01 ltr</i>	centiliter/ <i>centiliter</i>	cl
0,001	desimeter kubik (0,001ltr) <i>cubic deciliter or 0,001 ltr</i>	mililiter atau centimeter kubik/ <i>millimeter or cubic</i> <i>centimeter</i>	ml atau cm <sup>3</sup> /cc
0,000001	desimeter kubik atau 0,000001 liter/ <i>decimeter</i> or 0,000001 liter	milimeter kubik/ <i>cubic</i> <i>millimeter</i>	mm <sup>3</sup>

---

**D. Timbangan/Weight Measures**


---

1000	Kilogram	Ton	t (m.t)
100	Kilogram	Quintal	Q
1	Kilogram	Kilogram	kg
0,1	Kilogram	Hektogram	hg
0,01	Kilogram	Decagram	dag
0,001	Kilogram	Gram	g
0,1	Gram	Desigram	dg
0,01	Gram	Centigram	cg
0,001	Gram	Miligram	mg
100	Gram	Ons	ons
200	Gram	Metric Carat	Kt
1000	Gram	Kilogram	Kg

---

**Timbangan, Takaran Dan Ukuran Termasuk Jenis Lain Dari Pada  
Sistem Metrik /**  
*Non Metric Weights and Measures*

Negara Asal/ Country	Ukuran Sistem Matrix Dinilai Dalam Bentuk Ukuran Jenis Lain/ <i>Metrics Units Converted in to Foreign Measures</i>		
(1)	(2)		
<b>A. Ukuran Panjang/ Linear Measure</b>			
Inggris dan	1 km	= 0 62137	Mile
<b>Amerika Serikat/</b>	1 m	= 0 00497	Furlong
<i>Great Britain and</i>	1 m	= 1 0936	yard
<i>USA</i>	1 m	= 3 2808	feet
	1 m	= 39 37	inches
	1 m	= 0 135	geogr mile
	1 m	= 0 541	sea mile
Indonesia/	1 km	= 0 6636	java paal
<b>Indonesia</b>	1 m	= 0 2624	Rijnl. reode
	1 m	= 1 4539	amst.el
	1 sq	= 0 3681	sq mile



---

**B. Ukuran Luas/Surface Measure**


---

<b>Inggris dan Amerika Serikat/ Great Britain and USA</b>	1 k	= 2,4711	acres
	1 sq m	= 1,19536	yard
<b>Indonesia/</b>	1 sq m	= 10,76365	sq feet
<b>Indonesia</b>	1 sq cm	= 0,15498	sq inch
	1 sq km	= 140,9147	bahu
	1 sq km	= 70,45735	sq Rijnl.reode
	1 cu m	= 0,353	reg ton

---

**Timbangan, Takaran Dan Ukuran Termasuk Jenis Lain Dari Pada  
Sistem Metrik/**

*Non Metric Weights and Measures*

Negara Asal/ Country	Ukuran Sistem Matrix Dinilai Dalam Bentuk Ukuran Jenis Lain/ <i>Metrics Units Converted in to Foreign Measures</i>		
(1)	(2)		
<b>C. Ukuran Isi/Measure of Capacity</b>			
Inggris dan Amerika Serikat/ <i>Great Britain and USA</i>	1 cu m	= 1,307947	cu yard
	1 cu m	= 6,2897	barrel
	1 cu m	= 27,497	imp. bushel
Indonesia/ <i>Indonesia</i>	1 cu m	= 28,377	US bushel
	1 cu m	= 35,31338	cup. feet
	1 liter	= 0,2199	imp. gallon
	1 liter	= 0,2645	US. gallon
	1 liter	= 0,1166	Gantang

---

**D.Timbangan/Weight Measure**


---

<b>Inggris dan Amerika Serikat/ Great Britain and USA</b>	1 long ton (= 20 cwt)	= 22401 b
		= 1016,04 kg
Indonesia/ Indonesia	1 short ton (= 2000 lb)	= 907,18 kg
	1 hundredweight (cwt)	= 50,8 kg
	1 cental (= 100 lb)	= 45,36 kg
	1 pound avoirdupois (=1 lb)	= 453,6 g
		= 16 ounces av
		(=7000 grains)
	1 ounce avoirdupois (oz)	= 28,35 g
	1 pound troy (=12 oz troy)	= 373,24 g
	1 kg	= 20239 Amst.pound
	1 kg	= 25.9061 thail (opium)
	1 kg	= 81.4877 thail (gold)
	1 kg	= 1878.0488 carat
		(diamond)

---

**Daftar Nama Desa/Kelurahan di Kabupaten Toba Menurut Kecamatan**  
*Directory of Villages/Administrative Units by Sub Regency of Toba Regency*

**1. BALIGE**

1. Aek Bolon Julu
2. Aek Bolon Jae
3. Siboruon
4. Hutagaol Peatalun
5. Bonan Dolok II
6. Hutanamora
7. Hutadame
8. Bonan Dolok I
9. Bonan Dolok III
10. Sibuntuon
11. Lumban Gorat
12. Sianipar SihailOhail
13. Silalahi Pagar Batu
14. Hinalang Bagasan
15. Sangkar Nihuta
16. Pardede Onan
17. Napitupulu Bagasan
18. Balige III
19. Balige II
20. Paindoan
21. Parsuratan
22. Huta Bulu Mejan
23. Saribu Raja Janji Maria
24. Baruara
25. Matio
26. Lumban Pea
27. Lumban Gaol
28. Sibola Hotang SAS
29. Lumban Bulbul
30. Balige I
31. Lumban Dolok
32. Longat
33. Lumban Silintong
34. Lumban Pea Timur
35. Tambunan Sunge

**2. TAMPAHAN**

1. Tangga Batu Barat
2. Tangga Batu Timur
3. Gurgur Aek Raja
4. Lintong Nihuta
5. Tarabunga
6. Me a t

**3. LAGUBOTI**

1. Haunatas I
2. Sintong Marnipi
3. Sidulang
4. Haunatas II
5. Sibarani Nasampulu
6. Sitangkola
7. Sibuea
8. Simatibung
9. Pardomuan Nauli
10. Ujung Tanduk
11. Pintu Bosi
12. Gasaribu
13. Pasar Laguboti
14. Aruan
15. Lumban Bagasan
16. Tinggir Ni Pasir
17. Ompu Raja Hutapea
18. Sitoluama
19. Pardinggaran
20. Lumban Binanga
21. Siraia Gorat
22. Ompu Raja Hutapea Timur
23. Ompu Raja Hatulian

**4. BORBOR**

1. Pangururan
2. Pardomuan Nauli
3. Lintong
4. Natumingka
5. Rianiate
6. Aek Unsim
7. Purba Tua
8. Janji Maria
9. Pangururan II
10. Pangururan III
11. Riganjang
12. Pasar Borbor
13. Lumban Sewa
14. Huta Gurgur
15. Simare

**5. HABINSARAN**

1. Lumban Rau Barat
2. Lumban Rau Selatan
3. Parsoburan Tengah
4. Parsoburan Barat
5. Lumban Balik
6. Lumban Pinasa
7. Panamparan
8. Lumban Ruhap
9. Lumban Pea
10. Hitetano
11. Lobu Hole
12. Batu Nabolon
13. Lumban Gaol
14. Tornagodang
15. Taonmarisi
16. Pagar Batu
17. Sibuntuon
18. Aek Ulok
19. Pangujungan
20. Lumban Pinasa Saroha
21. Lumban Lintong
22. Pararungan

**6. NASSAU**

1. Lumban Rau Tengah
2. Lumban Rau Timur
3. Lumban Rau Utara
4. Napajoring
5. Sipagabu
6. Liat Tondung
7. Batu Manumpak
8. Lumban Rau Tenggara
9. Cinta Damai
10. Siantarasa

**7. PORSEA**

1. Parparean I
2. Parparean II
3. Parparean III
4. Parparean IV
5. Gala-gala Pangkailan
6. Pasar Porsea
7. Patane III
8. Patane IV
9. Patane II
10. Patane I
11. Amborgang
12. Nalela
13. Silamosik I
14. Lumban Gurning
15. Patane V
16. Raut Bosi
17. Simpang Sigura-gura

**8. SILAEN**

1. Pintu Batu
2. Pardomuan
3. Ombur
4. Parsambilan
5. Sigodang Tua
6. Sinta Dame
7. Natolutali
8. Dalihan Natolu
9. Huta Gur0gur II
10. Huta Gur0gur I
11. Sitorang I
12. Huta Namora
13. Silaen
14. Lumban Dolok
15. Napitupulu
16. Hutagaol Sihujur
17. Sibide Barat
18. Sibide
19. Meranti Barat
20. Simanobak
21. Marbulang
22. Siringkiron
23. Panindii

**9. SIGUMPAR**

1. Sigumpar Dangsina
2. Dolok Jior
3. Sigumpar
4. Sigumpar Julu
5. Maju
6. Marsangap
7. Nauli
8. SituaOTua
9. Sigumpar Barat
10. Banua Huta

**10. PINTU POHAN MERANTI**

1. Ambar Halim
2. Pintu Pohan Dolok
3. Pintu Pohan Pasar
4. Halado
5. Meranti Timur
6. Meranti Tengah
7. Meranti Utara

**11. SIANTAR NARUMONDA**

1. Narumonda V
2. Narumonda VI
3. Narumonda VII
4. Narumonda VIII
5. Siantar SitioOtio
6. Narumonda I
7. Narumonda II
8. Narumonda III
9. Narumonda IV
10. Siantar TongaOtonga II
11. Siantar Dangsina
12. Siantar Tonga-tonga I
13. Siantar Sigordang
14. Siantar Tonga-tonga III

**12. PARMAKSIAN**

1. Siantar Utara
2. Dolok Nauli
3. Jonggi Manulus
4. Banjar Ganjang
5. Pangombusan
6. Lumban Sitorus

7. Bius Gu Barat
8. Lumban Huala
9. Tangga Batu II
10. Tangga Batu I
11. Lumban Manurung

**13. LUMBAN JULU**

1. Sibaruang
2. Jangga Toruan
3. Jangga Dolok
4. Hatinggian
5. Lintong Julu
6. Pasar Lumban Julu
7. Sionggang Utara
8. Sionggang Tengah
9. Sionggang Selatan
10. Hutanamora
11. Jonggi Nihuta
12. Aeknatolu Java

**14. ULUAN**

1. Siregar Aek Nalas
2. Sigaol Barat
3. Sigaol Timur
4. Marom
5. Sibuntuon
6. Dolok Saribu Janji Matogu
7. Partor Janji Matogu
8. Parbagasan Janji Matogu
9. Partoruan Janji Matogu
10. Parhabinsaran Janji Matogu
11. Lumban Binanga
12. Lumban Holbung
13. Lumban Nabolon
14. Dolok Nagodang
15. Parik
16. Dolok Saribu Lumban Nabolon
17. Sampaupa

**15. ULUAN**

1. Parsaoran Sibisa
2. Pardamean Sibisa
3. Sigapiton
4. Horsik
5. Motung
6. Parsaoran Aijбата

7. Pardomuan Aiiyata
8. Pardamean Aiiyata
9. Pardomuan Motung
10. Parsaoran Sibisa

**16. BONATUA LUNASI**

1. Sibadihon
2. Naga Timbul
3. Harungguan
4. Lumban Lobu
5. Sinar Sabungan
6. Sihiong
7. Silamosik II
8. Nagatimbul Timur
9. Lumban Sangkalan
10. Partoruan Lumban Lobu
11. Pardolok Lumban Lobu
12. Silombu
12. Silombu

<https://tobasamosirkab.bps.go.id>



**UNDANG-UNDANG REPUBLIK INDONESIA  
NOMOR 16 TAHUN 1997  
TENTANG  
STATISTIK  
DENGAN RAHMAT TUHAN YANG MAHA ESA  
PRESIDEN REPUBLIK INDONESIA**

- Menimbang : i. bahwa statistik penting artinya bagi perencanaan pelaksanaan pemantauan dan evaluasi penyelenggaraan berbagai kegiatan di segenap aspek kehidupan bermasyarakat berbangsa dan bernegara dalam pembangunan nasional sebagai pengamalan Pancasila untuk memajukan kesejahteraan rakyat dalam rangka mencapai cita-cita bangsa sebagaimana tercantum dalam Pembukaan Undang-undang Dasar 1945;
- ii. bahwa dengan memperhatikan pentingnya peranan statistik tersebut diperlukan langkah-langkah untuk mengatur penyelenggaraan statistik nasional terpadu dalam rangka mewujudkan Sistem Statistik Nasional yang andal efektif dan efisien;
- iii. bahwa Undang-undang Nomor 6 Tahun 1960 tentang Sensus dan Undang-undang Nomor 7 Tahun 1960 tentang Statistik pada saat ini tidak sesuai lagi dengan perkembangan keadaan tuntutan masyarakat dan kebutuhan pembangunan nasional;
- iv. bahwa berdasarkan pertimbangan sebagaimana dimaksud dalam huruf a b dan c di atas dipandang perlu membentuk Undang-undang tentang Statistik yang baru;

Mengingat : Pasal 5 ayat (1) dan Pasal 20 ayat (1) Undang-undang Dasar 1945;

**Dengan persetujuan**

DEWAN PERWAKILAN RAKYAT REPUBLIK INDONESIA



MEMUTUSKAN

Menetapkan : UNDANG-UNDANG TENTANG STATISTIK.

**BAB I**

**KETENTUAN UMUM**

**Pasal 1**

Dalam Undang-undang ini yang dimaksud dengan :

1. Statistik adalah data yang diperoleh dengan cara pengumpulan pengolahan penyajian dan analisis serta sebagai sistem yang mengatur keterkaitan antarunsur dalam penyelenggaraan statistik.
2. Data adalah informasi yang berupa angka tentang karakteristik (ciri0ciri khusus) suatu populasi.
3. Sistem Statistik Nasional adalah suatu tatanan yang terdiri atas unsur0unsur yang secara teratur saling berkaitan sehingga membentuk totalitas dalam penyelenggaraan statistik.
4. Kegiatan statistik adalah tindakan yang meliputi upaya penyediaan dan penyebaran data upaya pengembangan ilmu statistik dan upaya yang mengarah pada berkembangnya Sistem Statistik Nasional.
5. Statistik dasar adalah statistik yang pemanfaatannya ditujukan untuk keperluan yang bersifat luas baik bagi pemerintah maupun masyarakat yang memiliki ciri0ciri lintas sektoral berskala nasional makro dan yang penyelenggaraannya menjadi tanggung jawab Badan.
6. Statistik sektoral adalah statistik yang pemanfaatannya ditujukan untuk memenuhi kebutuhan instansi tertentu dalam rangka penyelenggaraan tugas0tugas pemerintahan dan pembangunan yang merupakan tugas pokok instansi yang bersangkutan.
7. Statistik khusus adalah statistik yang pemanfaatannya ditujukan untuk memenuhi kebutuhan spesifik dunia usaha pendidikan sosial budaya dan kepentingan lain dalam kehidupan masyarakat yang penyelenggaraannya dilakukan oleh lembaga organisasi perorangan dan atau unsur masyarakat lainnya.
8. Sensus adalah cara pengumpulan data yang dilakukan melalui pencacahan semua unit populasi di seluruh wilayah Republik Indonesia untuk memperoleh karakteristik suatu populasi pada saat tertentu.
9. Survei adalah cara pengumpulan data yang dilakukan melalui pencacahan

sampel untuk memperkirakan karakteristik suatu populasi pada saat tertentu.

10. Kompilasi produk administrasi adalah cara pengumpulan pengolahan penyajian dan analisis data yang didasarkan pada catatan administrasi yang ada pada pemerintah dan atau masyarakat.
11. Badan adalah Badan Pusat Statistik.
12. Populasi adalah keseluruhan unit yang menjadi objek kegiatan statistik baik yang berupa instansi pemerintah lembaga organisasi orang benda maupun objek lainnya.
13. Sampel adalah sebagian unit populasi yang menjadi objek penelitian untuk memperkirakan karakteristik suatu populasi.
14. Sinopsis adalah suatu ikhtisar penyelenggaraan statistik.
15. Penyelenggara kegiatan statistik adalah instansi pemerintah lembaga organisasi perorangan dan atau unsur masyarakat lainnya.
16. Petugas statistik adalah orang yang diberi tugas oleh penyelenggara kegiatan statistik untuk melaksanakan pengumpulan data baik melalui wawancara pengukuran maupun cara lain terhadap objek kegiatan statistik.
17. Responden adalah instansi pemerintah lembaga organisasi orang dan atau unsur masyarakat lainnya yang ditentukan sebagai objek kegiatan statistik.

## **BAB II**

### **ASAS ARAH DAN TUJUAN**

#### **Pasal 2**

Selain berlandaskan asas-asas pembangunan nasional Undang-undang ini juga berasaskan :

- a. keterpaduan;
- b. keakuratan; dan
- c. kemutakhiran.

#### **Pasal 3**

Kegiatan statistik diarahkan untuk :

- a. mendukung pembangunan nasional;

- b. mengembangkan Sistem Statistik Nasional yang andal efektif dan efisien;
- c. meningkatkan kesadaran masyarakat akan arti dan kegunaan statistik; dan
- d. mendukung pengembangan ilmu pengetahuan dan teknologi.

#### **Pasal 4**

Kegiatan statistik bertujuan untuk menyediakan data statistik yang lengkap akurat dan mutakhir dalam rangka mewujudkan Sistem Statistik Nasional yang andal efektif dan efisien guna mendukung pembangunan nasional.

### **BAB III**

## **JENIS STATISTIK DAN CARA PENGUMPULAN DATA**

### **Bagian Pertama**

#### **Jenis Statistik**

#### **Pasal 5**

Berdasarkan tujuan pemanfaatannya jenis statistik terdiri atas :

- a. statistik dasar;
- b. statistik sektoral; dan
- c. statistik khusus.

#### **Pasal 6**

- (1) Statistik dasar dan statistik sektoral terbuka pemanfaatannya untuk umum kecuali ditentukan lain oleh peraturan perundang-undangan yang berlaku.
- (2) Setiap orang memiliki kesempatan yang sama untuk mengetahui dan memanfaatkan statistik khusus dengan tetap memperhatikan hak seseorang atau lembaga yang dilindungi undang-undang.

### **Bagian Kedua**

#### **Cara Pengumpulan Data**

#### **Pasal 7**

Statistik diselenggarakan melalui pengumpulan data yang dilakukan dengan cara :

- a. sensus;
- b. survei;

- c. kompilasi produk administrasi; dan
- d. cara lain sesuai dengan perkembangan ilmu pengetahuan dan teknologi.

#### **Pasal 8**

- (1) Sensus sebagaimana dimaksud dalam Pasal 7 huruf a diselenggarakan sekurang-kurangnya sekali dalam 10 (sepuluh) tahun oleh Badan yang meliputi :
  - a. sensus penduduk;
  - b. sensus pertanian; dan
  - c. sensus ekonomi.
- (2) Penetapan tahun penyelenggaraan dan perubahan jenis sensus sebagaimana dimaksud dalam ayat (1) diatur lebih lanjut dengan Peraturan Pemerintah.

#### **Pasal 9**

- (1) Survei sebagaimana dimaksud dalam Pasal 7 huruf b diselenggarakan secara berkala dan sewaktu-waktu untuk memperoleh data yang rinci.
- (2) Survei antarsensus dilakukan pada pertengahan 2 (dua) sensus sejenis untuk menjembatani 2 (dua) sensus tersebut.

#### **Pasal 10**

- (1) Kompilasi produk administrasi sebagaimana dimaksud dalam Pasal 7 huruf c dilaksanakan dengan memanfaatkan berbagai dokumen produk administrasi.
- (2) Hasil kompilasi produk administrasi milik instansi pemerintah terbuka pemanfaatannya untuk umum kecuali ditentukan lain oleh peraturan perundangundangan yang berlaku.
- (3) Setiap orang mempunyai kesempatan yang sama untuk mengetahui dan memanfaatkan hasil kompilasi produk administrasi milik lembaga organisasi perorangan dan atau unsur masyarakat lainnya dengan tetap memperhatikan hak seseorang atau lembaga yang dilindungi undang-undang.

**BAB IV**  
**PENYELENGGARAAN STATISTIK**  
**Bagian Pertama**  
**Statistik Dasar**  
**Pasal 11**

- (1) Statistik dasar diselenggarakan oleh Badan.
- (2) Dalam menyelenggarakan statistik dasar sebagaimana dimaksud dalam ayat (1) Badan memperoleh data dengan cara :
  - a. sensus;
  - b. survei;
  - c. kompilasi produk administrasi; dan
  - d. cara lain sesuai dengan perkembangan ilmu pengetahuan dan teknologi.

Bagian Kedua Statistik Sektoral

**Pasal 12**

- (1) Statistik sektoral diselenggarakan oleh instansi pemerintah sesuai lingkup tugas dan fungsinya secara mandiri atau bersama dengan Badan.
- (2) Dalam menyelenggarakan statistik sektoral instansi pemerintah memperoleh data dengan cara :
  - a. survei;
  - b. kompilasi produk administrasi; dan
  - c. cara lain sesuai dengan perkembangan ilmu pengetahuan dan teknologi.
- (3) Statistik sektoral harus diselenggarakan bersama dengan Badan apabila statistik tersebut hanya dapat diperoleh dengan cara sensus dan dengan jangkauan populasi berskala nasional.
- (4) Hasil statistik sektoral yang diselenggarakan sendiri oleh instansi pemerintah wajib diserahkan kepada Badan.

**Bagian Ketiga**  
**Statistik Khusus**

**Pasal 13**

- (1) Statistik khusus diselenggarakan oleh masyarakat baik lembaga organisasi perorangan maupun unsur masyarakat lainnya secara mandiri atau bersama dengan Badan.
- (2) Dalam menyelenggarakan statistik khusus sebagaimana dimaksud dalam ayat (1) masyarakat memperoleh data dengan cara :
  - a. survei;
  - b. kompilasi produk administrasi; dan
  - c. cara lain sesuai dengan perkembangan ilmu pengetahuan dan teknologi.

**Pasal 14**

- (1) Dalam rangka pengembangan Sistem Statistik Nasional masyarakat sebagaimana dimaksud dalam Pasal 13 ayat (1) wajib memberitahukan sinopsis kegiatan statistik yang telah selesai diselenggarakannya kepada Badan.
- (2) Sinopsis sebagaimana dimaksud dalam ayat (1) memuat :
  - a. judul;
  - b. wilayah kegiatan statistik;
  - c. objek populasi;
  - d. jumlah responden;
  - e. waktu pelaksanaan;
  - f. metode statistik;
  - g. nama dan alamat penyelenggara; dan
  - h. abstrak.
- (3) Penyampaian pemberitahuan sinopsis dapat dilakukan melalui pos jaringan komunikasi data atau cara penyampaian lainnya yang dianggap mudah bagi penyelenggara kegiatan statistik.
- (4) Kewajiban memberitahukan sinopsis sebagaimana dimaksud dalam ayat (1) tidak berlaku bagi statistik yang digunakan untuk memenuhi kebutuhan intern.

**BAB V**  
**PENGUMUMAN DAN PENYEBARLUASAN**

**Pasal 15**

- (1) Badan berwenang mengumumkan hasil statistik yang diselenggarakannya.
- (2) Pengumuman hasil statistik dimuat dalam Berita Resmi Statistik.

**Pasal 16**

Badan menyebarluaskan hasil statistik yang diselenggarakannya.

**BAB VI**  
**KOORDINASI DAN KERJA SAMA**

**Pasal 17**

- (1) Koordinasi dan kerja sama penyelenggaraan statistik dilakukan oleh Badan dengan instansi pemerintah dan masyarakat di tingkat pusat dan daerah.
- (2) Dalam rangka mewujudkan dan mengembangkan Sistem Statistik Nasional Badan bekerja sama dengan instansi pemerintah dan masyarakat untuk membangun pembakuan konsep definisi klasifikasi dan ukuran0ukuran.
- (3) Koordinasi dan kerja sama sebagaimana dimaksud dalam ayat (1) dilaksanakan atas dasar kemitraan dan dengan tetap mengantisipasi serta menerapkan perkembangan ilmu pengetahuan dan teknologi.
- (4) Ketentuan mengenai tata cara dan lingkup koordinasi dan kerja sama penyelenggaraan statistik antara Badan instansi pemerintah dan masyarakat diatur lebih lanjut dengan Keputusan Presiden.

**Pasal 18**

- (1) Kerja sama penyelenggaraan statistik dapat juga dilakukan oleh Badan instansi pemerintah dan atau masyarakat dengan lembaga internasional negara asing atau lembaga swasta asing sesuai dengan peraturan perundang-undangan yang berlaku.
- (2) Kerja sama penyelenggaraan statistik sebagaimana dimaksud dalam ayat (1) didasarkan pada prinsip bahwa penyelenggara utama adalah Badan instansi pemerintah atau masyarakat Indonesia.

## **BAB VII**

### **HAK DAN KEWAJIBAN**

Bagian Pertama Penyelenggara Kegiatan Statistik

#### **Pasal 19**

Penyelenggara kegiatan statistik berhak memperoleh keterangan dari responden mengenai karakteristik setiap unit populasi yang menjadi objek.

#### **Pasal 20**

Penyelenggara kegiatan statistik wajib memberikan kesempatan yang sama kepada masyarakat untuk mengetahui dan memperoleh manfaat dari statistik yang tersedia sesuai dengan ketentuan peraturan perundang-undangan yang berlaku.

#### **Pasal 21**

Penyelenggara kegiatan statistik wajib menjamin kerahasiaan keterangan yang diperoleh dari responden.

Bagian Kedua Petugas Statistik

#### **Pasal 22**

Setiap petugas statistik Badan berhak memasuki wilayah kerja yang telah ditentukan untuk memperoleh keterangan yang diperlukan.

#### **Pasal 23**

Setiap petugas statistik wajib menyampaikan hasil pelaksanaan statistik sebagaimana adanya.

#### **Pasal 24**

Ketentuan mengenai jaminan kerahasiaan keterangan sebagaimana dimaksud dalam Pasal 21 berlaku juga bagi petugas statistik.

#### **Pasal 25**

Setiap petugas statistik harus memperlihatkan surat tugas dan atau tanda pengenal serta wajib memperhatikan nilai-nilai agama, adat istiadat setempat, tata krama, dan ketertiban umum.

Bagian Ketiga Responden

#### **Pasal 26**

- (1) Setiap orang berhak menolak untuk dijadikan responden kecuali dalam penyelenggaraan statistik dasar oleh Badan.
- (2) Setiap responden berhak menolak petugas statistik yang tidak dapat memenuhi ketentuan sebagaimana dimaksud dalam Pasal 25.



**Pasal 27**

Setiap responden wajib memberikan keterangan yang diperlukan dalam penyelenggaraan statistik dasar oleh Badan.

**BAB VIII**

**KELEMBAGAAN**

**Pasal 28**

- (1) Pemerintah membentuk Badan yang berada di bawah dan bertanggung jawab langsung kepada Presiden.
- (2) Badan mempunyai perwakilan wilayah di Daerah yang merupakan instansi vertikal.
- (3) Ketentuan mengenai tugas fungsi susunan organisasi dan tata kerja Badan sebagaimana dimaksud dalam ayat (1) dan ayat (2) diatur lebih lanjut dengan Keputusan Presiden.

**Pasal 29**

- (1) Pemerintah membentuk Forum Masyarakat Statistik yang bertugas memberikan saran dan pertimbangan di bidang statistik kepada Badan.
- (2) Forum sebagaimana dimaksud dalam ayat (1) bersifat nonstruktural dan independen yang anggotanya terdiri atas unsur pemerintah pakar praktisi dan tokoh masyarakat.

**Pasal 30**

- (1) Instansi pemerintah dapat membentuk satuan organisasi di lingkungannya untuk melaksanakan statistik sektoral.
- (2) Ketentuan mengenai tugas fungsi susunan organisasi dan tata kerja satuan organisasi sebagaimana dimaksud dalam ayat (1) diatur oleh instansi yang bersangkutan berdasarkan peraturan perundang-undangan yang berlaku.
- (3) Dalam menyelenggarakan statistik sektoral satuan organisasi sebagaimana dimaksud dalam ayat (1) harus mengadakan koordinasi dengan Badan untuk menerapkan penggunaan konsep definisi klasifikasi dan ukuran0ukuran yang telah dibakukan dalam rangka pengembangan Sistem Statistik Nasional.

## **BAB IX PEMBINAAN**

### **Pasal 31**

Badan bekerja sama dengan instansi pemerintah dan unsur masyarakat melakukan pembinaan terhadap penyelenggara kegiatan statistik dan masyarakat agar lebih meningkatkan kontribusi dan apresiasi masyarakat terhadap statistik mengembangkan Sistem Statistik Nasional dan mendukung pembangunan nasional.

### **Pasal 32**

Dalam rangka pembinaan sebagaimana dimaksud dalam Pasal 31 Badan melakukan upaya-upaya sebagai berikut :

- a. meningkatkan kemampuan sumber daya manusia dalam penyelenggaraan statistik;
- b. mengembangkan statistik sebagai ilmu;
- c. meningkatkan penguasaan ilmu pengetahuan dan teknologi yang dapat mendukung penyelenggaraan statistik;
- d. mewujudkan kondisi yang mendukung terbentuknya pembakuan dan pengembangan konsep definisi klasifikasi dan ukuran-ukuran dalam kerangka semangat kerja sama dengan para penyelenggara kegiatan statistik lainnya;
- e. mengembangkan sistem informasi statistik;
- f. meningkatkan penyebarluasan informasi statistik;
- g. meningkatkan kemampuan penggunaan dan pemanfaatan hasil statistik untuk mendukung pembangunan nasional; dan
- h. meningkatkan kesadaran masyarakat akan arti dan kegunaan statistik.

### **Pasal 33**

Pelaksanaan pembinaan sebagaimana dimaksud dalam Pasal 31 diatur lebih lanjut dengan Peraturan Pemerintah.

## **BAB X KETENTUAN PIDANA**

### **Pasal 34**

Setiap orang yang tanpa hak menyelenggarakan sensus sebagaimana dimaksud dalam Pasal 11 ayat (2) huruf a dipidana dengan pidana penjara paling lama 2 (dua) tahun dan denda paling banyak Rp50.000.000 00 (lima puluh juta rupiah).

**Pasal 35**

Setiap orang yang dengan sengaja melanggar ketentuan sebagaimana dimaksud dalam Pasal 14 ayat (1) dipidana dengan pidana kurungan paling lama 1 (satu) tahun atau denda paling banyak Rp25.000.000 00 (dua puluh lima juta rupiah).

**Pasal 36**

(1) Penyelenggara kegiatan statistik yang dengan sengaja dan tanpa alasan yang sah tidak memenuhi kewajiban sebagaimana dimaksud dalam Pasal 20 dipidana dengan pidana kurungan paling lama 1 (satu) tahun atau denda paling banyak Rp25.000.000 00 (dua puluh lima juta rupiah).

(2) Penyelenggara kegiatan statistik yang dengan sengaja melanggar ketentuan sebagaimana dimaksud dalam Pasal 21 dipidana dengan pidana penjara paling lama 5 (lima) tahun dan denda paling banyak Rp100.000.000 00 (seratus juta rupiah).

**Pasal 37**

Petugas statistik yang dengan sengaja melanggar ketentuan sebagaimana dimaksud dalam Pasal 24 dipidana dengan pidana penjara paling lama 1 (satu) tahun 6 (enam) bulan dan denda paling banyak Rp15.000.000 00 (lima belas juta rupiah).

**Pasal 38**

Responden yang dengan sengaja melanggar ketentuan sebagaimana dimaksud dalam Pasal 27 dipidana dengan pidana penjara paling lama 1 (satu) tahun 6 (enam) bulan dan denda paling banyak Rp25.000.000 00 (dua puluh lima juta rupiah).

**Pasal 39**

Setiap orang yang dengan sengaja dan tanpa alasan yang sah mencegah menghalang-halangi atau menggagalkan jalannya penyelenggaraan statistik yang dilakukan oleh penyelenggara kegiatan statistik dasar dan atau statistik sektoral dipidana dengan pidana penjara paling lama 5 (lima) tahun dan denda paling banyak Rp100.000.000 00 (seratus juta rupiah).

**Pasal 40**

(1) Tindak pidana sebagaimana dimaksud dalam Pasal 34 Pasal 36 ayat (2) Pasal 37 Pasal 38 dan Pasal 39 adalah kejahatan.

(2) Tindak pidana sebagaimana dimaksud dalam Pasal 35 dan Pasal 36 ayat (1) adalah pelanggaran.

**BAB XI**  
**KETENTUAN PERALIHAN**

**Pasal 41**

Semua peraturan pelaksanaan Undang-undang Nomor 6 Tahun 1960 tentang Sensus dan Undang-undang Nomor 7 Tahun 1960 tentang Statistik dinyatakan tetap berlaku sepanjang tidak bertentangan atau belum diganti dengan yang baru berdasarkan Undang-undang ini.

**BAB XII**  
**KETENTUAN PENUTUP**

**Pasal 42**

Pada saat mulai berlakunya Undang-undang ini maka Undang-undang Nomor 6 Tahun 1960 tentang Sensus dan Undang-undang Nomor 7 Tahun 1960 tentang Statistik dinyatakan tidak berlaku.

**Pasal 43**

Undang-undang ini mulai berlaku pada tanggal diundangkan. Agar setiap orang dapat mengetahuinya memerintahkan pengundangan Undang-undang ini dengan penempatannya dalam Lembaran Negara Republik Indonesia.

Disahkan di Jakarta  
Pada tanggal 19 Mei 1997  
PRESIDEN REPUBLIK INDONESIA  
ttd.  
SOEHARTO  
Diundangkan di Jakarta  
Pada tanggal 19 Mei 1997

MENTERI NEGARA SEKRETARIS NEGARA REPUBLIK INDONESIA  
ttd.  
MOERDIONO

LEMBARAN NEGARA REPUBLIK INDONESIA TAHUN 1997 NOMOR 39

Salinan sesuai dengan salinan aslinya  
SEKRETARIS KABINET RI  
Kepala Biro Hukum  
Dan Perundang-undangan

Ttd

Lambock V. Nahattands

Salinan sesuai dengan salinan  
aslinya  
BIRO PUSAT STATISTIK  
Kepala Biro Kepegawaian  
Dan Organisasi

Ttd

Pietojo MSA

Salinan sesuai dengan salinan  
aslinya  
KEPALA BPS PROVINSI SUMATERA  
UTARA

Ttd

Dr Syech Suhaimi SE M.Si

**DAFTAR ALAMAT BADAN PUSAT STATISTIK (BPS) KABUPATEN/KOTA  
SE PROPINSI SUMATERA UTARA  
LIST ADDRESS OF BPS-STATISTICS OF REGENCY/CITY**

No.	Nama Kantor Office	Alamat Address
(1)	(2)	(3)
1.	BPS Republik Indonesia	Jl. DR. Sutomo No. 608 Jakarta 10710 Telp (021) 381029104 3841195 3842508 Fax. (021) 3857046
2.	BPS Provinsi Sumatera Utara	Jl. Asrama No. 179 Medan 20123 Telp (061) 8452343 Fax. (061) 8452773
3.	BPS Kabupaten Nias	Jl. Ampera No. 3 Mudik Gunungsitoli 22814 Telp : 0639021646 Fax : 0639021646 Email : <a href="mailto:bps1201@bps.go.id">bps1201@bps.go.id</a>
4.	BPS Kabupaten Madina	Komp. Perkantoran Paya Loting Panyabungan Telp/Fax (0636) 326176 Email : <a href="mailto:bps1202@bps.go.id">bps1202@bps.go.id</a>
5.	BPS Kabupaten Tapanuli Selatan	Jl. SM. Raja Km 6 5 Batunadua Padang Sidempuan 22736 Telp/Fax (0634) 28526 Email : <a href="mailto:bps1203@bps.go.id">bps1203@bps.go.id</a>
6.	BPS Kabupaten Tapanuli Tengah	Jl. N. Daulay Pandan Sibolga 22661 Telp/Fax (0631) 371082 Email : <a href="mailto:bps1204@bps.go.id">bps1204@bps.go.id</a>

**DAFTAR ALAMAT BADAN PUSAT STATISTIK (BPS) KABUPATEN/KOTA  
SE PROPINSI SUMATERA UTARA  
LIST ADDRESS OF BPS-STATISTICS OF REGENCY/CITY**

No.	Nama Kantor Office	Alamat Address
(1)	(2)	(3)
7.	BPS Kabupaten Tapanuli Utara	Jl. Sutan Sumurung L.Tobing No.7 Tarutung 22417 Telp/Fax (0633) 21153 Email : <a href="mailto:bps1205@bps.go.id">bps1205@bps.go.id</a>
8.	BPS Kabupaten Toba	Jl. Somba Debata No.5 Onan Raja Balige 22315 Telp/Fax (0632) 21480 Email : <a href="mailto:bps1206@bps.go.id">bps1206@bps.go.id</a>
9.	BPS Kabupaten Labuhan Batu	Jl. Flamboyan No.3 (Komp. Kantor Bupati Labuhan Batu) Rantau Prapat Telp/Fax (0624) 21075 Email : <a href="mailto:bps1207@bps.go.id">bps1207@bps.go.id</a>
10.	BPS Kabupaten Asahan	Jl. Tusam No.2 Kisaran 21216 Telp/Fax (0623) 41731 Email : <a href="mailto:bps1208@bps.go.id">bps1208@bps.go.id</a>
11.	BPS Kabupaten Simalungun	Jl. Sangnawuluh Km. 4 P.Siantar 21151 Telp/Fax (0622) 7550253 Email : <a href="mailto:bps1209@bps.go.id">bps1209@bps.go.id</a>

**DAFTAR ALAMAT BADAN PUSAT STATISTIK (BPS) KABUPATEN/KOTA  
SE PROPINSI SUMATERA UTARA  
LIST ADDRESS OF BPS-STATISTICS OF REGENCY/CITY**

No.	Nama Kantor Office	Alamat Address
(1)	(2)	(3)
12.	BPS Kabupaten Dairi	Jl. Pelita No. 15 Sidikalang 22212 Telp/Fax (0627) 21304 Email : <a href="mailto:bps1210@bps.go.id">bps1210@bps.go.id</a>
13.	BPS Kabupaten Karo	Jl. Letjen Jamin Ginting No. 131 Berastagi Telp (0628) 92675 Email : <a href="mailto:bps1211@bps.go.id">bps1211@bps.go.id</a>
14.	BPS Kabupaten Deli Serdang	Jl. Karya Utama Komp. Pemda Deli Serdang 0 L. Pakam Telp (061) 7951326 Email : <a href="mailto:bps1212@bps.go.id">bps1212@bps.go.id</a>
15.	BPS Kabupaten Langkat	Jl. T. Putra Azis No.1 Komp. Pemda Langkat0Stabat Telp (061) 8910990 Email : <a href="mailto:bps1213@bps.go.id">bps1213@bps.go.id</a>
16.	BPS Kabupaten Nias Selatan	Jl. Sudirman No. 19 Kelurahan Pasar Teluk Dalam Telp/Fax (0630) 7001028 Email : <a href="mailto:bps1214@bps.go.id">bps1214@bps.go.id</a>
17.	BPS Kabupaten Humbang Hasundutan	Jl. Bonan Dolok Km. 3 Purba Dolok – Dolok Sanggul Telp/Fax (0633) 31554



**DAFTAR ALAMAT BADAN PUSAT STATISTIK (BPS) KABUPATEN/KOTA  
SE PROPINSI SUMATERA UTARA  
LIST ADDRESS OF BPS-STATISTICS OF REGENCY/CITY**

No.	Nama Kantor Office	Alamat Address
(1)	(2)	(3)

Email : [bps1215@bps.go.id](mailto:bps1215@bps.go.id)

- |   |   |
|---|---|
| 18. BPS Kabupaten Pakpak Bharat         | <p>Jl. Singgabungur (Komp. Instansi Vertikal)<br/>Salak<br/>Telp/Fax (0627) 433065<br/>Email : <a href="mailto:bps1216@bps.go.id">bps1216@bps.go.id</a></p>                                     |
| 19. BPS Kabupaten Samosir               | <p>Jl. Komp. Perkantoran Pemkab<br/>Samosir – Desa Siopat Sosor Parbaba<br/>Kec. Pangururan 22392<br/>Fax (0626) 20104<br/>Email : <a href="mailto:bps1217@bps.go.id">bps1217@bps.go.id</a></p> |
| 20. BPS Kabupaten Serdang Bedagai       | <p>Jl. Negara Medan0 Tebing Tinggi<br/>(Komp. Instansi Vertikal) Sei Rampah<br/>20695<br/>Telp/Fax (0621) 441805<br/>Email : <a href="mailto:bps1218@bps.go.id">bps1218@bps.go.id</a></p>       |
| 21. BPS Kabupaten Padang Lawas          | <p>Jl. KH Dewantara No. 56A Lingkungan<br/>Pasar Sibuhuan<br/>Telp (0636) 421175<br/>Email : <a href="mailto:bps1221@bps.go.id">bps1221@bps.go.id</a></p>                                       |
| 22. BPS Kabupaten Padang Lawas<br>Utara | <p>Jl. Lintar Gunung Tua Binanga Km.2<br/>Gunung Tua 22753<br/>Telp (0635) 5910878</p>  |

**DAFTAR ALAMAT BADAN PUSAT STATISTIK (BPS) KABUPATEN/KOTA  
SE PROPINSI SUMATERA UTARA  
LIST ADDRESS OF BPS-STATISTICS OF REGENCY/CITY**

No.	Nama Kantor Office	Alamat Address
(1)	(2)	(3)

Email : [bps1220@bps.go.id](mailto:bps1220@bps.go.id)

23. BPS Kota Sibolga  
 Jl. T. Dorong Ht. Galung No.2 Sibolga  
 22521  
 Telp/Fax (0631) 22082  
 Email : [bps1271@bps.go.id](mailto:bps1271@bps.go.id)
24. BPS Kota Tanjung Balai  
 Jl. Jend. Sudirman No. 205 Tanjung  
 Balai 21311  
 Telp (0623) 92004  
 Fax (0623) 597184  
 Email : [bps1272@bps.go.id](mailto:bps1272@bps.go.id)
25. BPS Kota Pematang Siantar  
 Jl. Porsea No.5A P.Siantar 21125  
 Telp/Fax (0622) 24495  
 Email : [bps1273@bps.go.id](mailto:bps1273@bps.go.id)
26. BPS Kota Tebing Tinggi  
 Jl. Gunung Lauser Komp. Pemda  
 Tebing Tinggi 20614  
 Telp/Fax (0621) 21733  
 Email : [bps1274@bps.go.id](mailto:bps1274@bps.go.id)
27. BPS Kota Medan  
 Jl. Budi Pembangunan III No. 16  
 Medan 20116  
 Telp/Fax (061) 619936  
 Email : [bps1275@bps.go.id](mailto:bps1275@bps.go.id)

**DAFTAR ALAMAT BADAN PUSAT STATISTIK (BPS) KABUPATEN/KOTA  
SE PROPINSI SUMATERA UTARA**

**LIST ADDRESS OF BPS-STATISTICS OF REGENCY/CITY**

No.	Nama Kantor Office	Alamat Address
(1)	(2)	(3)
28.	BPS Kota Binjai	Jl. WR. Monginsidi No.22 Binjai 20719 Telp/Fax (061) 8826571 Email : <a href="mailto:bps1276@bps.go.id">bps1276@bps.go.id</a>
29.	BPS Kota Padang Sidempuan	Jl. T. Rizal Nurdin Km.7 Palopat Pijorkoling P.Sidempuan Telp/Fax (0634) 28775 Email : <a href="mailto:bps1277@bps.go.id">bps1277@bps.go.id</a>



Sensus  
Penduduk  
2020

# DATA

MENCERDASKAN BANGSA  
*Enlighten The Nation*

**BADAN PUSAT STATISTIK  
KABUPATEN TOBA**  
*Statistics of Toba Regency*  
Jl. Somba Debato No. 5, Onan Raja, Balige (22315)  
Telp. 0632 - 21480 Fax. 0632 - 322194  
Email : [bps1206@bps.go.id](mailto:bps1206@bps.go.id)  
<https://tobasamosirkab.bps.go.id>

ISSN 0246-1005

