

KABUPATEN MANDAILING NATAL DALAM ANGKA

MANDAILING NATAL REGENCY IN FIGURES 2021



**BADAN PUSAT STATISTIK
KABUPATEN MANDAILING NATAL**
BPS-Statistics of Mandailing Natal Regency

KABUPATEN
MANDAILING NATAL
DALAM ANGKA
MANDAILING NATAL REGENCY IN FIGURES
2021



KABUPATEN MANDAILING NATAL DALAM ANGKA
Mandailing Natal Regency in Figures
2021

ISSN: 2503-4057

No. Publikasi/*Publication Number*: 12020.2101

Katalog /*Catalog*: 1102001.1202

Ukuran Buku/*Book Size*: 14,8 cm x 21 cm

Jumlah Halaman/*Number of Pages* : lvi + 452 hal/*pages*

Naskah/*Manuscript*:

BPS Kabupaten Mandailing Natal

BPS-Statistics of Mandailing Natal Regency

Penyunting/*Editor*:

BPS Kabupaten Mandailing Natal

BPS-Statistics of Mandailing Natal Regency

Desain Kover/*Cover Design*:

Seksi Integrasi Pengolahan dan Diseminasi Statistik

Section of Integration Processing and Statistics Dissemination

Ilustrasi Kover/*Cover Illustration*:

Bagas Godang Pakantan

Diterbitkan oleh/*Published by*:

©BPS Kabupaten Mandailing Natal/*BPS-Statistics of Mandailing Natal Regency*

Dicetak oleh/*Printed by*:

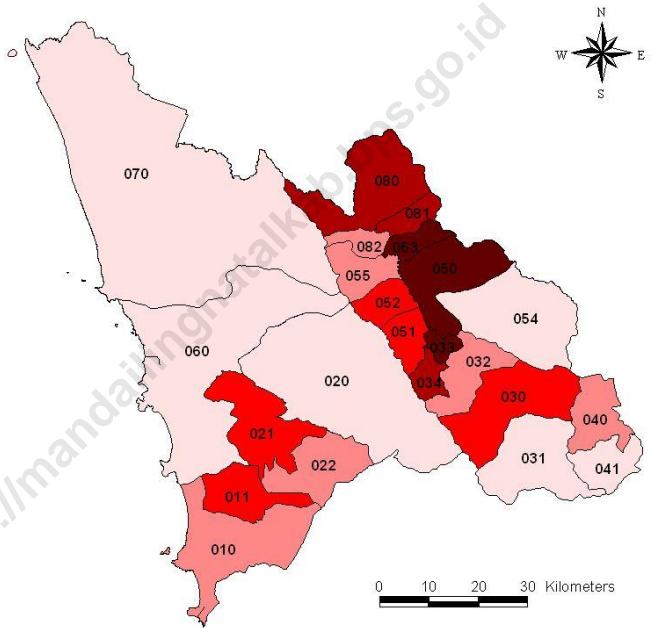
CV. RILIS GRAFIKA

Dilarang mengumumkan, mendistribusikan, mengomunikasikan, dan/atau menggandakan sebagian atau seluruh isi buku ini untuk tujuan komersil tanpa izin tertulis dari Badan Pusat Statistik.

Prohibited to announce, distribute, communicate, and/or copy part or all of this book for commercial purpose without permission from BPS-Statistics Indonesia.

PETA WILAYAH KABUPATEN MANDAILING NATAL

MAP OF MANDAILING NATAL REGENCY



- | | |
|--------------------------|-------------------------|
| 010: Batahan | 050: Panyabungan |
| 011: Sinunukan | 051: Pyb Selatan |
| 020: Batang Natal | 052: Pyb Barat |
| 021: Lingga Bayu | 053: Pyb Utara |
| 022: Ranto Baik | 054: Pyb Timur |
| 030: Kotanopan | 055: Huta Bargot |
| 031: Ulu Pungkut | 060: Natal |
| 032: Tambangan | 070: Muara Batang Gadis |
| 033: Lembah Sorik Marapi | 080: Sibau |
| 034: Puncak Sorik Marapi | 081: Bukit Malintang |
| 040: Muara Sipongi | 082: Naga Juang |
| 041: Pakantan | |

KEPALA BPS KABUPATEN MANDAILING NATAL
CHIEF STATISTICIAN OF MANDAILING NATAL REGENCY



Drs. RINALDI, M.Si.



KATA PENGANTAR

Dengan memanjatkan puji syukur ke hadirat Tuhan yang Maha Esa, Badan Pusat Statistik Kabupaten Mandailing Natal telah dapat menyelesaikan buku publikasi Kabupaten Mandailing Natal Dalam Angka 2021.

Kebutuhan akan data statistik dari setiap sektor pembangunan saat ini semakin dirasakan. Hal ini telah memotivasi BPS Kabupaten Mandailing Natal untuk terus melengkapi dan menyempurnakan data yang disajikan baik dari sisi kuantitas maupun kualitasnya. Data yang disajikan bersumber dari kegiatan rutin, survei, dan sensus yang dilaksanakan oleh BPS dan dilengkapi dengan data sekunder yang dikelola oleh instansi pemerintah dan swasta di wilayah Kabupaten Mandailing Natal.

Pada kesempatan ini kami mengucapkan banyak terima kasih kepada Bapak Bupati Mandailing Natal atas bimbingan dan bantuannya, juga kepada instansi pemerintah dan swasta yang telah memberikan bantuan sehingga terwujudnya publikasi ini.

Saran dan kritik dari berbagai pihak dalam rangka perbaikan publikasi ini dimasa mendatang sangat diharapkan. Akhirnya, kami berharap semoga penyajian publikasi ini dapat membantu dalam memenuhi kebutuhan data statistik, baik untuk instansi pemerintah maupun swasta serta bermanfaat bagi para pembaca.

Panyabungan , Februari 2021
Kepala Badan Pusat Statistik
Kabupaten Mandailing Natal

Drs. Rinaldi, M.Si.



PREFACE

Thank to Almighty God the Statistical office of Mandailing Natal Regency have published Mandailing Natal Regency in Figures 2021.

It is much more realized now that the demand for Statistics from all sector has increased. The fact encourages us to fulfill and complete the data both in terms of quantity as well as of quality. The data presented are primarily compiled from routine activities, surveys and censuses conducted by BPS of Mandailing Natal Regency. However, the secondary data sources compiled by public and private institution in Mandailing Natal Regency are also utilized.

On this occasion, I would like to express my sincere thanks to his excellency the Bupati of Mandailing Natal Regency for providing the guidance and aids to publish this book and also to acknowledge all the public and private institutions who gave support and brought this publication into existence.

Any suggestions and criticisms to improve this publication will be cordially welcome. Last but not least, I hope this publication is able to fulfill the demand of Statistical data from the public institution and private sectors as well and to be useful for readers.

*Panyabungan , February 2021
Chief Statistician of
Mandailing Natal Regency*

Drs. Rinaldi, M.Si.

DAFTAR ISI / CONTENTS

	Halaman <i>Page</i>
Kata Pengantar/ <i>Preface</i>	vii
Daftar Isi/ <i>Contents</i>	ix
Daftar Tabel/ <i>List of Tables</i>	xi
Daftar Gambar/ <i>List of Figures</i>	xli
Daftar Singkatan/ <i>List of Abbreviations</i>	li
Statistik Kunci/ <i>Key Statistics</i>	liii
1. Geografi dan Iklim/ <i>Geography and Climate</i>	1
2. Pemerintahan/ <i>Government</i>	21
3. Penduduk dan Ketenagakerjaan/ <i>Population and Employment</i>	53
4. Sosial dan Kesejahteraan Rakyat/ <i>Social and Welfare</i>	75
5. Pertanian, Kehutanan, Peternakan, dan Perikanan/ <i>Agriculture, Forestry, Livestock, and Fishery</i>	171
6. Industri, Pertambangan, dan Energi/ <i>Industry, Mining, and Energy</i>	273
7. Pariwisata/ <i>Tourism</i>	285
8. Transportasi dan Komunikasi/ <i>Transportation and Communication</i>	299
9. Perbankan, Koperasi, dan Harga-harga/ <i>Banking, Cooperative, dan Prices</i>	337
10. Pengeluaran Penduduk/ <i>Population Expenditure</i>	359
11. Perdagangan/ <i>Trade</i>	367
12. Sistem Neraca Regional/ <i>System of Regional Accounts</i>	381
13. Perbandingan Antar Kabupaten/Kota/ <i>Regency/Municipal Comparison</i>	399
14. Apendix/ <i>Appendix</i>	429

DAFTAR TABEL/LIST OF TABLES

Halaman
Page

1. GEOGRAFI DAN IKLIM/GEOGRAPHY AND CLIMATE

1.1 KEADAAN GEOGRAFI

GEOGRAPHY CONDITION

1.1.1	Luas Daerah Menurut Kecamatan di Kabupaten Mandailing Natal, 2020 <i>Total Area by Subdistrict in Mandailing Natal Regency, 2020</i>	8
1.1.2	Tinggi Wilayah dan Jarak ke Ibukota Kabupaten Menurut Kecamatan di Kabupaten Mandailing Natal, 2020 <i>Altitude and Distance to the Capital of Regency by Subdistrict in Mandailing Natal Regency, 2020</i>	9
1.1.3	Letak dan Geografis Kabupaten Mandailing Natal, 2020 <i>Location and Geographical of Mandailing Natal Regency, 2020.....</i>	10
1.1.4	Topografi dan Letak Geografis Menurut Kecamatan di Kabupaten Mandailing Natal, 2020 <i>Topographical and Geographical Location by District in Mandailing Natal Regency, 2020</i>	11
1.1.5	Jarak dari Kota Kecamatan ke Kota Kecamatan Lainnya di Kabupaten Mandailing Natal (km), 2020 <i>Distance from Capital of District ti The Other Capital District in Mandailing Natal Regency (km), 2020</i>	12
1.1.6	Panjang Sungai dan Debit Air yang Tersedia di Kabupaten Mandailing Natal, 2020 <i>Length of Rivers and Water Debit in Mandailing Natal Regency, 2020 ..</i>	13
1.1.7	Status Pemilikan Tanah yang Diterbitkan menurut Jenis Hak dan Kecamatan di Kabupaten Mandailing Natal, 2020 <i>Land Ownership Status Issued according to Type of Rights and District in Mandailing Natal Regency, 2020.....</i>	14
1.1.8	Jumlah Sertifikat Hak atas Tanah yang Diterbitkan menurut Luas Tanah (Bidang Tanah) dan Kecamatan di Kabupaten Mandailing Natal, 2020 <i>Numbers of Land Ownership Certificate Issued according to land area and District in Mandailing Natal Regency, 2020</i>	15

1.1.9	Pengurusan Hak atas Tanah yang Diselesaikan melalui Proyek menurut Kecamatan Kecamatan di Kabupaten Mandailing Natal, 2020 <i>Processing of Land Rights Completed trough Projects by District in Mandailing Natal Regency, 2020</i>	17
1.2	KEADAAN IKLIM CLIMATE CONDITION	
1.2.1	Jumlah Curah Hujan dan Hari Hujan Menurut Bulan di Kabupaten Mandailing Natal, 2018* <i>Amount of Rainfall and Number of Rainy Days according to Month in Mandailing Natal Regency, 2018*</i>	18
1.2.2	Maksimum dan Minimum Curah Hujan Menurut Kecamatan di Kabupaten Mandailing Natal (mm ³), 2018* <i>Maximum and Minimum of Precipitation by District in Mandailing Natal Regency (mm³), 2018*</i>	19
1.2.3	Banyaknya Curah Hujan Berdasarkan Titik Pengamatan di Kabupaten Mandailing Natal (mm ³), 2018* <i>Amount of Rainfall by Observation Point in Mandailing Natal Regency (mm³), 2018*</i>	20
2.	PEMERINTAHAN/GOVERNMENT	
2.1	WILAYAH ADMINISTRATIF ADMINISTRATIVE AREA	
2.1.1	Jumlah Desa ¹ /Kelurahan Menurut Kecamatan di Kabupaten Mandailing Natal, 2016–2020 <i>Number of Villages¹/Kelurahan by Subdistrict in Mandailing Natal Regency, 2016–2020</i>	29
2.1.2	Kategori Desa Menurut Kecamatan di Kabupaten Mandailing Natal, 2020 <i>Type of Villages by District of Mandailing Natal Regency, 2020</i>	30
2.2	DEWAN PERWAKILAN RAKYAT DAERAH REGIONAL HOUSE OF REPRESENTATIVE	

2.2.1	Jumlah Anggota Dewan Perwakilan Rakyat Daerah Menurut Partai Politik dan Jenis Kelamin di Kabupaten Mandailing Natal, 2020 <i>Number of Regional House of Representatives's Members by Political Parties and Sex in Mandailing Natal Regency 2020</i>	31
2.2.2	Jumlah Anggota Dewan Perwakilan Rakyat Daerah Menurut Daerah Pemilihan dan Jenis Kelamin di Kabupaten Mandailing Natal, 2020 <i>Number of Regional House of Representatives's Members by Electoral Region and Sex in Mandailing Natal Regency, 2020</i>	32
2.2.3	Jumlah Keputusan DPRD Kabupaten Mandailing Natal, 2020 <i>Number of Regional House of Representatives Decree in Mandailing Natal Regency, 2020</i>	33
2.2.4	Kegiatan DPRD Kabupaten Mandailing Natal, 2017-2020 <i>Activity of Parliament of Mandailing Natal Regency, 2017-2020</i>	34
2.3	SUMBER DAYA MANUSIA HUMAN RESOURCES	
2.3.1	Jumlah Pegawai Negeri Sipil Menurut Jabatan dan Jenis Kelamin di Kabupaten Mandailing Natal, Desember 2019 dan Desember 2020 <i>Number of Civil Servants by Occupation and Sex in Mandailing Natal Regency, December 2019 dan December 2020</i>	35
2.3.2	Jumlah Pegawai Negeri Sipil Menurut Tingkat Pendidikan dan Jenis Kelamin di Kabupaten Mandailing Natal, Desember 2019 dan Desember 2020 <i>Number of Civil Servants by Educational Level and Sex in Mandailing Natal Regency, Desember 2019 dan Desember 2020</i>	37
2.3.3	Jumlah Pegawai Negeri Sipil Menurut Tingkat Kepangkatan dan Jenis Kelamin di Kabupaten Mandailing Natal, Desember 2019 dan Desember 2020 <i>Number of Civil Servants by Hierarchy and Sex in Mandailing Natal Regency, Desember 2019 dan Desember 2020</i>	39
2.3.4	Banyaknya Pegawai Negeri Sipil menurut Unit Kerja dan Golongan di Kabupaten Mandailing Natal, 2020 <i>Number of Civil Servants by Institution/Office and Hierarchy in Mandailing Natal Regency, 2020</i>	41

2.3.5	Jumlah Pegawai Negeri Sipil Menurut Agama dan Jenis Kelamin di Kabupaten Mandailing Natal, 2020 <i>Number of Civil Servants by Religion and Sex in Mandailing Natal Regency, 2020</i>	44
2.4	KEUANGAN PEMERINTAH GOVERNMENT FINANCE	
2.4.1	Realisasi Pendapatan Pemerintah Kabupaten Mandailing Natal Menurut Jenis Pendapatan (ribu rupiah), 2016–2019 ¹ <i>Actual Mandailing Natal Regency Government Revenues by Kind of Revenues (thousand rupiahs), 2016–2019¹</i>	45
2.4.2	Realisasi Belanja Pemerintah Kabupaten Mandailing Natal Menurut Jenis Belanja (ribu rupiah), 2016–2019 ¹ <i>Actual Mandailing Natal Regency Government Expenditures by Kind of Expenditures (thousand rupiahs), 2016–2019¹</i>	47
2.4.3	Realisasi Penerimaan PAD Pemerintah Kabupaten Mandailing Natal (ribu rupiah), 2016–2019 ¹ <i>Realization of Original Local Government Revenue of Mandailing Natal Regency (thousand rupiahs), 2016–2019¹</i>	48
2.4.4	Realisasi Penerimaan Bagi Hasil Pajak dan Bukan Pajak Pemerintah Kabupaten Mandailing Natal (ribu rupiah), 2016–2019 ¹ <i>Acceptance Realization for Tax and Non Tax by Autonomous Government of Mandailing Natal Regency (thousand rupiahs), 2016–2019¹</i>	50
3.	PENDUDUK DAN KETENAGAKERJAAN/ POPULATION AND EMPLOYMENT	
3.1	PENDUDUK POPULATION	
3.1.1	Penduduk, Distribusi Persentase Penduduk, Kepadatan Penduduk, dan Rasio Jenis Kelamin Menurut Kecamatan di Kabupaten Mandailing Natal, 2020 <i>Population, Percentage Distribution of Population, Population Density Ratio, and Population Sex Ratio by Subdistrict in Mandailing Natal Regency, 2020</i>	63

3.1.2	Penduduk Menurut Jenis Kelamin dan Rasio Jenis Kelamin Menurut Kecamatan di Kabupaten Mandailing Natal, 2020 <i>Population by Sex and Population Sex Ratio by Subdistrict in Mandailing Natal Regency, 2020</i>	64
3.2	KETENAGAKERJAAN EMPLOYMENT	
3.2.1	Jumlah Penduduk Berumur 15 Tahun Keatas Menurut Jenis Kegiatan Selama Seminggu yang Lalu dan Jenis Kelamin di Kabupaten Mandailing Natal, 2020 <i>Population Aged 15 Years and Over by Type of Activity During The Previous Week and Sex in Mandailing Natal Regency, 2020</i>	65
3.2.2	Penduduk Berumur 15 Tahun ke Atas Menurut Pendidikan Tertinggi yang Ditamatkan dan Jenis Kegiatan Selama Seminggu yang Lalu di Kabupaten Mandailing Natal, 2020 <i>Population 15 Years of Age and Over by Educational Attainment and Type of Activity During the Previous Week in Mandailing Natal Regency, 2020</i>	66
3.2.3	Penduduk Berumur 15 Tahun Ke Atas yang Bekerja Selama Seminggu yang Lalu Menurut Status Pekerjaan Utama dan Jenis Kelamin di Kabupaten Mandailing Natal, 2020 <i>Population 15 Years of Age and Over who Worked During The Previous Week by Main Employment Status and Sex in Mandailing Natal Regency, 2020</i>	68
3.2.4	Jumlah Pencari Kerja yang Belum Ditempatkan Menurut Kelompok Umur, Jenis Kelamin dan Lapangan Usaha di Kabupaten Mandailing Natal, 2020 <i>Number of Unsettled Job Seeker and Unoccupied Vacancies by Occupation in Mandailing Natal Regency, 2020</i>	69
3.2.5	Jumlah Penetap Warga Negara Asing Menurut Izin Kerja dan Kewarganegaraan di Kabupaten Mandailing Natal, 2020 <i>Number of Foreign Residents by Working Permit and Citizenship in Mandailing Natal Regency, 2020</i>	70
3.2.6	Jumlah Pencari Kerja Menurut Tingkat Pendidikan di Kabupaten Mandailing Natal, 2020 <i>Number of Ujob Seeker by Education Level in Mandailing Natal Regency, 2020</i>	71

3.2.7	Banyaknya PHK dan Tenaga Kerja yang Terserap Padat Karya Melalui Jaringan Pengaman Sosial (JPS) yang Tercatat di Kemennaker Kabupaten Mandailing Natal, 2020 <i>Number of PHK and Manpower Worked by JPS Registred in Manpower Ministry of Mandailing Natal Regency, 2020</i>	72
3.2.8	Banyaknya Tenaga Kerja Mandiri Profesional (TKMP) dan Tenaga Kerja Mandiri Terdidik (TKMT) yang Dilatih di Kemennaker di Kabupaten Mandailing Natal, 2020 <i>Number of Self-Employed Profesional Manpower (TKMP) and Self-Employed Educational Manpower (TKMT) Trained by Manpower Ministry of Mandailing Natal Regency, 2020</i>	73
4.	SOSIAL DAN KESEJAHTERAAN RAKYAT/SOCIAL AND WELFARE	
4.1	PENDIDIKAN	
	EDUCATION	
4.1.1	Jumlah Sekolah, Guru, dan Murid Taman Kanak-Kanak (TK) di Bawah Kementerian Pendidikan dan Kebudayaan Menurut Kecamatan Kabupaten Mandailing Natal, 2019/2020 dan 2020/2021 <i>Number of Schools, Teachers, and Pupils in Kindergarten Under The Ministry of Education and Culture by Subdistrict in Mandailing Natal Regency, 2019/2020 and 2020/2021</i>	82
4.1.2	Jumlah Sekolah, Guru, dan Murid Raudatul Athfal (RA) di Bawah Kementerian Agama Menurut Kecamatan di Kabupaten Mandailing Natal, 2019/2020 dan 2020/2021 <i>Number of Schools, Teachers, and Pupils in Raudatul Athfal (RA) Under The Ministry of Religious Affairs by Subdistrict in Mandailing Natal Regency, 2019/2020 and 2020/2021</i>	85
4.1.3	Jumlah Sekolah, Guru, dan Murid Sekolah Dasar (SD) di Bawah Kementerian Pendidikan dan Kebudayaan Menurut Kecamatan di Kabupaten Mandailing Natal, 2019/2020 dan 2020/2021 <i>Number of Schools, Teachers, and Pupils in Primary Schools Under The Ministry of Education and Culture by Subdistrict in Mandailing Natal Regency, 2019/2020 and 2020/2021</i>	88

4.1.4	Jumlah Sekolah, Guru, dan Murid Madrasah Ibtidaiyah (MI) di Bawah Kementerian Agama Menurut Kecamatan Menurut Kecamatan di Kabupaten Mandailing Natal, 2019/2020 dan 2020/2021 <i>Number of Schools, Teachers, and Pupils in Madrasah Ibtidaiyah (MI) Under The Ministry of Religious Affairs by Subdistrict in Mandailing Natal Regency, 2019/2020 and 2020/2021</i>	91
4.1.5	Jumlah Sekolah, Guru, dan Murid Sekolah Menengah Pertama (SMP) di Bawah Kementerian Pendidikan dan Kebudayaan Menurut Kecamatan di Kabupaten Mandailing Natal, 2019/2020 dan 2020/2021 <i>Number of Schools, Teachers, and Pupils in Lower Secondary Schools Under The Ministry of Education and Culture by Subdistrict in Mandailing Natal Regency, 2019/2020 and 2020/2021</i>	94
4.1.6	Jumlah Sekolah, Guru, dan Murid Madrasah Tsanawiyah (MTs) di Bawah Kementerian Agama Menurut Kecamatan di Kabupaten Mandailing Natal, 2019/2020 dan 2020/2021 <i>Number of Schools, Teachers, and Pupils in Madrasah Tsanawiyah (MTs) Under The Ministry of Religious Affairs by Subdistrict in Mandailing Natal Regency, 2019/2020 and 2020/2021</i>	97
4.1.7	Jumlah Sekolah, Guru, dan Murid Sekolah Menengah Atas (SMA) di Bawah Kementerian Pendidikan dan Kebudayaan Menurut Kecamatan di Kabupaten Mandailing Natal, 2019/2020 dan 2020/2021 <i>Number of Schools, Teachers, and Pupils in Upper Secondary Schools Under The Ministry of Education and Culture by Subdistrict in Mandailing Natal Regency, 2019/2020 and 2020/2021</i>	100
4.1.8	Jumlah Sekolah, Guru, dan Murid Sekolah Menengah Kejuruan (SMK) di Bawah Kementerian Pendidikan dan Kebudayaan Menurut Kecamatan di Kabupaten Mandailing Natal, 2019/2020 dan 2020/2021 <i>Number of Schools, Teachers, and Pupils in Vocational High Schools Under The Ministry of Education and Culture by Subdistrict in Mandailing Natal Regency, 2019/2020 and 2020/2021</i>	103

4.1.9	Jumlah Sekolah, Guru, dan Murid Madrasah Aliyah (MA) di Bawah Kementerian Agama Menurut Kecamatan di Kabupaten Mandailing Natal Natal, 2019/2020 dan 2020/2021 <i>Number of Schools, Teachers, and Pupils in Madrasah Aliyah (MA) Under the Ministry of Religious Affairs by Subdistrict in Mandailing Natal Regency, 2019/2020 and 2020/2021</i>	106
4.1.10	Jumlah Desa ¹ /Kelurahan yang Memiliki Fasilitas Sekolah Menurut Kecamatan dan Tingkat Pendidikan di Kabupaten Mandailing Natal, 2018–2020 <i>Number of Villages¹/Kelurahan Having Educational Facilities by Subdistrict and Educational Level in Mandailing Natal Regency, 2018–2020</i>	109
4.1.11	Banyaknya Mahasiswa, Dosen, dan Rasio Mahasiswa terhadap Dosen di Sekolah Tinggi Agama Islam Madina (STAIN) di Kabupaten Mandailing Natal, 2010-2018 <i>Number Students, Lectures and Ratio of Students to Lectures , 2010-2020</i>	114
4.1.12	Angka Partisipasi Murni (APM) dan Angka Partisipasi Kasar (APK) Menurut Jenjang Pendidikan di Kabupaten Mandailing Natal, 2019 dan 2020 <i>Net Participation Rates and Gross Participation Rates by Educational Level in Mandailing Natal Regency, 2019 and 2020</i>	115
4.1.13	Persentase Penduduk Berumur 10 Tahun ke Atas yang Melek Huruf Menurut Kelompok Umur dan Jenis Kelamin di Kabupaten Mandailing Natal, 2020 <i>Percentage of Literate People Aged 10 Years and Over by Age Group and Sex in Mandailing Natal Regency, 2020</i>	116
4.1.14	Persentase Penduduk Usia 7-24 Tahun menurut Jenis Kelamin, dan Partisipasi Sekolah ¹ , 2017-2020 <i>Percentage of Population Aged 7-24 Years by Sex, and School Participation¹, 2017-2020</i>	117
4.2	KESEHATAN HEALTH	

4.2.1	Jumlah Desa ¹ /Kelurahan Yang Memiliki Sarana Kesehatan Menurut Kecamatan di Kabupaten Mandailing Natal, 2018–2020 <i>Number of Villages¹/Kelurahan Having Health Facilities by Subdistrict in Mandailing Natal Regency, 2018–2020</i>	119
4.2.2	Jumlah Tenaga Kesehatan Menurut Kecamatan, 2020 <i>Number of Medical Personnel by Subdistrict, 2020</i>	125
4.2.3	Persentase Penduduk yang Mempunyai Keluhan Kesehatan Selama Sebulan Terakhir, 2014-2020 <i>Percentage of People Who Had Health Complaint During a Month Prior to The Survey, 2014-2020</i>	126
4.2.4	Jumlah Kasus Penyakit Menurut Kelompok Umur di Kabupaten Mandailing Natal, 2020 <i>Number of Disease Cases by Aged Group in Mandailing Natal Regency, 2020</i>	127
4.2.5	Jumlah Rumah Sakit Umum, Rumah Sakit Khusus, Rumah Sakit/Rumah Bersalin, Puskesmas, Klinik/Balai Kesehatan, Posyandu, dan Polindes Menurut Kecamatan, 2019 dan 2020 <i>Number of General Hospital, Special Hospital, Maternity Hospital and Public Health Center, Medical Clinic, Integrated Service Post, Village maternity Cottage by Subdistrict, 2019 and 2020</i>	128
4.2.6	Jumlah Dokter Spesialis, Dokter Umum dan Dokter Gigi Menurut Kecamatan di Kabupaten Mandailing Natal, 2018-2020 <i>Number of Medical Specialist, General Practitioners and Dentists in Mandailing Natal Regency, 2018-2020</i>	131
4.2.7	Persentase Balita Yang Pernah Mendapat Imunisasi Menurut Jenis Kelamin dan Jenis Imunisasi di Kabupaten Mandailing Natal, 2020 <i>Percentage of Children Under Five Years Who Had Immunization by Sex and Type of Immunization in Mandailing Natal Regency, 2020</i>	132
4.2.8	Persentase Balita Dibawah Dua Tahun (Baduta) yang Pernah Disusui menurut Jenis Kelamin dan Lamanya di Susui di Kabupaten Mandailing Natal, 2020 <i>Percentage of Population Under Two Years by Sex and Duration of Breast Feeding in Mandailing Natal Regency 2020</i>	133

4.2.9	Jumlah Penduduk Penerima Kartu BPJS PBI (Penerima Bantuan luran) dan Non PBI menurut Kecamatan di Kabupaten Mandailing Natal, 2018-2020 <i>Number of Population Who Has Health Insurance PBI and Non PBI by District in Mandailing Natal Regency, 2018-2020.....</i>	134
4.2.10	Jumlah Balita Menurut Status Gizi dan Kecamatan di Kabupaten Mandailing Natal, 2018 - 2020 <i>Number of Population Under 5 Years Old by Nutrition Status and District in Mandailing Natal Regency, 2018 - 2020.....</i>	135
4.2.11	Jumlah Pasangan Usia Subur, Peserta KB Aktif dan Akseptor Baru menurut Kecamatan di Kabupaten Mandailing Natal, 2018-2020 <i>Number of Fertile Age Couples , Active Family Planning Participants and New Active Family Planning by District in Mandailing Natal Regency, 2018-2020.....</i>	136
4.2.12	Banyaknya Klinik KB, Panca Wisma, dan Dasa Wisma Menurut Kecamatan di Kabupaten Mandailing Natal, 2018- 2020 <i>Number of Family Clinic, Five House, and Ten House by District in Mandailing Natal Regency, 2018 - 2020.....</i>	137
4.2.13	Target dan Pencapaian Akseptor Aktif Menurut Alat/Cara KB yang Digunakan dan Kecamatan di Kabupaten Mandailing Natal, 2018 - 2020 <i>Target and Achievement of Active Acceptor By Contraception used and District in Mandailing Natal Regency, 2018- 2020.....</i>	138
4.2.14	Target dan Pencapaian Akseptor Baru Menurut Alat/Cara KB yang Digunakan dan Kecamatan di Kabupaten Mandailing Natal, 2018- 2020 <i>Target and Achievement of New Acceptor By Contraception used and District in Mandailing Natal Regency, 2018-2020.....</i>	140
4.3	AGAMA DAN SOSIAL LAINNYA RELIGION AND OTHER SOCIAL AFFAIRS	
4.3.1	Jumlah Penduduk Menurut Kecamatan dan Agama yang Dianut di Kabupaten Mandailing Natal, 2020 <i>Population by Subdistrict and Religion in Mandailing Natal Regency, 2020.....</i>	142

4.3.2	Jumlah Tempat Peribadatan Menurut Kecamatan di Kabupaten Mandailing Natal, 2020 <i>Number of Places of Worship by Subdistrict in Mandailing Natal Regency, 2020</i>	143
4.3.3	Jumlah Ahli Agama Menurut Kecamatan di Kabupaten Mandailing Natal, 2018-2020 <i>Number of Specialist in the Relegion by District in Mandailing Natal Regency, 2018-2020</i>	144
4.3.4	Jumlah KUA dan Pembantu Penghulu/P3N Menurut Kecamatan di Kabupaten Mandailing Natal, 2018-2020 <i>Number of KUA and P3N by District in Mandailing Natal Regency, 2018-2020</i>	146
4.3.5	Jumlah Pemberi, Penerima, dan Banyaknya Hewan Qurban Menurut Kecamatan di Kabupaten Mandailing Natal, 2018-2020 <i>Number of Qurban by Suplier, Receiver, and Type of Qurban Animal By District in Mandailing Natal Regency, 2018-2020</i>	147
4.3.6	Jumlah Jemaah Haji yang Diberangkatkan ke Tanah Suci Makkah menurut Kecamatan di Kabupaten Mandailing Natal, 2018-2020 <i>Number of Hajj Pilgrims Departured to The Holyland of Mecca by District in Mandailing Natal Regency, 2018-2020</i>	148
4.3.7	Jumlah Jemaah Haji yang Diberangkatkan ke Tanah Suci Makkah menurut Kecamatan dan Pendidikan di Kabupaten Mandailing Natal, 2018-2020 <i>Number of Hajj Pilgrims Departured to The Holyland of Mecca by District and education in Mandailing Natal Regency, 2018-2020</i>	149
4.3.8	Jumlah Jemaah Haji yang Diberangkatkan ke Tanah Suci Makkah menurut Kecamatan dan Pekerjaan di Kabupaten Mandailing Natal, 2018-2020 <i>Number of Hajj Pilgrims Departured to The Holyland of Mecca by District and Profession in Mandailing Natal Regency, 2018-2020</i>	150
4.3.9	Jumlah Jamaah Haji dan Ongkos per Orang Melalui Udara di Kabupaten Mandailing Natal, 2005-2020 <i>Number of Pilgrims and Cost per Person by Airplane in Mandailing Natal Regency, 2005-2020</i>	151

4.3.10	Perkara yang masuk dan Diputuskan Oleh Pengadilan Agama (PA) Menurut Kecamatan di Kabupaten Mandailing Natal, 2018 - 2020 <i>Reported Case and Solved by Religious Court by District in Mandailing Natal Regency, 2018 - 2020</i>	152
4.3.11	Perkara yang masuk dan Diputuskan Oleh Pengadilan Agama (PA) Menurut Kecamatan di Kabupaten Mandailing Natal, 2018 - 2020 <i>Reported Case and Solved by Religious Court by District in Mandailing Natal Regency, 2018 - 2020</i>	153
4.3.12	Jumlah Desa ¹ /Kelurahan yang Mengalami Bencana Alam ² Menurut Kecamatan di Kabupaten Mandailing Natal, 2018 - 2020 <i>Number of Villages¹/Kelurahan that Had Natural Disaster² by Subdistrict in Mandailing Natal Regency, 2018 - 2019</i>	155
4.4 KEMISKINAN		
POVERTY		
4.4.1	Garis Kemiskinan, Jumlah, dan Persentase Penduduk Miskin di Kabupaten Mandailing Natal, 2013–2020 <i>Poverty Line, Number, and Percentage of Poor People in Mandailing Natal Regency, 2013–2020</i>	158
4.4.2	Indeks Kedalaman Kemiskinan dan Indeks Keparahan Kemiskinan di Kabupaten Mandailing Natal, 2013–2020 <i>Poverty Gap Index and Poverty Severity Index in Mandailing Natal Regency, 2013–2020</i>	159
4.4.3	Perbandingan Gini Rasio Kabupaten Mandailing Natal dengan Provinsi Sumatera Utara, 2012–2020 <i>Comparison of Gini Rastio Mandailing Natal Regency and Sumatera Utara Province, 2012–2020</i>	160
4.5 KRIMINALITAS		
CRIME		
4.5.1	Banyaknya Peristiwa Kejahatan/Pelanggaran yang Dilaporkan dan Diselesaikan Menurut Jenisnya di Kabupaten Mandailing Natal, 2018–2020 <i>Number of Crime/Delinquency Reported and Solved by Type in Mandailing Natal Regency, 2018-2020</i>	161

4.5.2	Jenis Kejahatan Yang Dilakukan Anak-Anak (usia 18 tahun ke bawah) di Kabupaten Mandailing Natal, 2018 - 2020 <i>Crime Done by Children (18 years old or younger) in Mandailing Natal Regency, 2018-2020</i>	164
4.5.3	Jumlah Perkara Pidana Biasa Yang Masuk dan Telah/Belum Diputuskan di Kabupaten Mandailing Natal, 2018-2020 <i>Number of Criminal Case Reported Settled and Unsettled in Mandailing Natal Regency, 2018-2020</i>	165
4.5.4	Jumlah Perkara Perdata Permohonan Yang Masuk dan Telah/Belum Diputuskan di Kabupaten Mandailing Natal, 2018-2020 <i>Number of Civil Application Reported, Settled, and Unsettled in Mandailing Natal Regency, 2018-2020</i>	166
4.5.5	Jumlah Perkara Perdata Gugatan Yang Masuk dan Telah/Belum Diputuskan di Kabupaten Mandailing Natal, 2018-2020 <i>Number of Civil Claim Reported, Settled, and Unsettled in Mandailing Natal Regency, 2018-2020</i>	167
4.5.6	Jumlah Penghuni Lembaga Pemasarakatan Menurut Jenis Tindak Pidana dan Status Tahanan di Kabupaten Mandailing Natal, 2018-2020 <i>Number of Prisoner by Type of Crime and Prisoner Status in Mandailing Natal Regency, 2018-2020</i>	168
5.	PERTANIAN, KEHUTANAN, PETERNAKAN, DAN PERIKANAN/ AGRICULTURE, FORESTRY, LIVESTOCK, AND FISHERY	
5.1	HORTIKULTURA HORTICULTURE	
5.1.1	Luas Panen Tanaman Sayuran Menurut Kecamatan dan Jenis Tanaman Mandailing Natal (ha), 2019 dan 2020 <i>Harvested Area of Vegetables by Subdistrict and Kind of Plant in Mandailing Natal (ha), 2019 and 2020</i>	178
5.1.2	Produksi Tanaman Sayuran Menurut Kecamatan dan Jenis Tanaman di Kabupaten Mandailing Natal (kuintal), 2019 dan 2020 <i>Production of Vegetables by Subdistrict and Kind of Plant in Mandailing Natal Regency (quintal), 2019 and 2020</i>	191

5.1.3	Luas Panen Tanaman Sayuran dan Buah-buahan Semusim Menurut Jenis Tanaman di Kabupaten Mandailing Natal (ha), 2018–2020 <i>Harvested Area of Seasonal Vegetables and Fruits by Kind of Plant in Mandailing Natal Regency (ha), 2018–2020</i>	204
5.1.4	Produksi Tanaman Sayuran dan Buah-buahan Semusim Menurut Jenis Tanaman di Kabupaten Mandailing Natal (kuintal), 2018–2020 <i>Production of Seasonal Vegetables and Fruits by Kind of Plant in Mandailing Natal Regency (quintal), 2018–2020</i>	205
5.1.5	Luas Panen Tanaman Biofarmaka Menurut Kecamatan dan Jenis Tanaman di Kabupaten Mandailing Natal (m ²), 2019 & 2020 <i>Harvested Area of Medicinal Plants by Subdistrict and Kind of Plant in Mandailing Natal Regency (m²), 2019 & 2020</i>	206
5.1.6	Produksi Tanaman Biofarmaka Menurut Kecamatan dan Jenis Tanaman di Kabupaten/Kota Mandailing Natal (kg), 2019 and 2020 <i>Production of Medicinal Plants by Subdistrict and Kind of Plant in Mandailing Natal Regency (kg), 2019 and 2020</i>	211
5.1.7	Luas Panen Tanaman Biofarmaka Menurut Jenis Tanaman di Kabupaten Mandailing Natal (m ²), 2018–2020 <i>Harvested Area of Medicinal Plants by Kind of Plant in Mandailing Natal Regency (m²), 2018–2020</i>	216
5.1.8	Produksi Tanaman Biofarmaka Menurut Jenis Tanaman di Kabupaten Mandailing Natal (kg), 2018–2020 <i>Production of Medicinal Plants by Kind of Plant in Mandailing Natal Regency (kg), 2018–2020</i>	217
5.1.9	Luas Panen Tanaman Hias Menurut Kecamatan dan Jenis Tanaman di Kabupaten Mandailing Natal (m ²), 2019 dan 2020 <i>Harvested Area of Ornamental Plants by Subdistrict sand Kind of Plant in Mandailing Natal Regency (m²), 2019 and 2020</i>	218
5.1.10	Produksi Tanaman Hias Menurut Kecamatan dan Jenis Tanaman di Kabupaten Mandailing Natal (tangkai), 2019 and 2020 <i>Production of Ornamental Plants by Subdistrict and Kind of Plant in Mandailing Natal Regency(stalks), 2019 and 2020</i>	226
5.1.11	Luas Panen Tanaman Hias Menurut Jenis Tanaman di Kabupaten Mandailing Natal (m ²), 2017–2020 <i>Harvested Area of Ornamental Plants by Kind of Plant in Mandailing Natal Regency (m²), 2017–2020</i>	234

5.1.12	Produksi Tanaman Hias Menurut Jenis Tanaman di Kabupaten Mandailing Natal (tangkai), 2017–2020 <i>Production of Ornamental Plants by Kind of Plant in Mandailing Natal Regency (stalks), 2017–2020</i>	235
5.1.13	Produksi Buah-buahan Menurut Kecamatan dan Jenis Tanaman di Kabupaten Mandailing Natal (kuintal), 2019 and 2020 <i>Production of Fruits by Subdistrict and Kind of Plant in Mandailing Natal Regency (kuintal), 2019 and 2020</i>	236
5.1.14	Produksi Buah-Buahan dan Sayuran Tahunan Menurut Jenis Tanaman di Kabupaten Mandailing Natal (kuintal), 2018–2020 <i>Production of Annual Fruits and Vegetables by Kind of Plant in Mandailing Natal Regency (quintal), 2018–2020</i>	248
5.2	PERKEBUNAN ESTATE CROPS	
5.2.1	Luas Areal Tanaman Perkebunan Menurut Kecamatan dan Jenis Tanaman di Kabupaten Mandailing Natal (ha), 2019 dan 2020 <i>Planted Area of Estate Crops by Subdistrict and Type of Crops in Mandailing Natal Regency (ha), 2019 and 2020</i>	249
5.2.2	Produksi Perkebunan Menurut Kecamatan dan Jenis Tanaman di Kabupaten Mandailing Natal (ton), 2019 dan 2020 <i>Production of Estate by Subdistrict and Type of Crops in Mandailing Natal Regency (ton), 2019 and 2020</i>	253
5.3	PETERNAKAN LIVESTOCK	
5.3.1	Populasi Ternak Besar Menurut Jenis Ternak dan Kecamatan di Kabupaten Mandailing Natal, 2018-2020 <i>Large Cattle Population by Kind and District in Mandailing Natal Regency, 2018-2020</i>	257
5.3.2	Populasi Ternak Kecil Menurut Jenis Ternak dan Kecamatan di Kabupaten Mandailing Natal, 2018-2020 <i>Small Cattle Population by Kind and District in Mandailing Natal Regency, 2018-2020</i>	258

5.3.3	Populasi Ternak Unggas Menurut Jenis Ternak dan Kecamatan di Kabupaten Mandailing Natal, 2018-2020 <i>Poultry Population by Kind and District in Mandailing Natal Regency, 2018-2020</i>	259
5.3.4	Produksi Daging Menurut Jenis Ternak dan Kecamatan di Kabupaten Mandailing Natal (Kg), 2018-2020 <i>Meat Production by Kind and District in Mandailing Natal Regency (Kg), 2018-2020</i>	260
5.3.5	Produksi Telur Menurut Jenis Ternak dan Kecamatan di Kabupaten Mandailing Natal (Kg), 2018-2020 <i>Egg Productio by Kind and District in Mandailing Natal Regency (Kg), 2018-2020</i>	261
5.3.1	Populasi Ternak Besar Menurut Jenis Ternak di Kabupaten Mandailing Natal, 2010-2020 <i>Large Cattle Population by Kind in Mandailing Natal Regency, 2010-2020</i>	262
5.3.1	Populasi Ternak Besar Menurut Jenis Ternak di Kabupaten Mandailing Natal, 2010-2020 <i>Large Cattle Population by Kind in Mandailing Natal Regency, 2010-2020</i>	263
5.4	PERIKANAN	
	FISHERY	
5.4.1	Jumlah Nelayan / Petani Ikan Menurut Jenis Usaha dan Kecamatan di Kabupaten Mandailing Natal, 2016 - 2018 <i>Number of Fisherman/Fish Farmer by Kind of Effort and District in Mandailing Natal Regency, 2016-2018</i>	264
5.4.2	Jumlah Perahu Penangkapan Ikan Laut Menurut Kategori dan Kecamatan di Kabupaten Mandailing Natal, 2016 - 2018 <i>Number of Fishing Boat by Category and District in Mandailing Natal Regency, 2016-2018</i>	265
5.4.3	Jumlah Alat Penangkapan Ikan menurut Jenis dan Kecamatan di Kabupaten Mandailing Natal, 2016 - 2018 <i>Number of Fishing Equipment by Type and District in Mandailing Natal Regency, 2016-2018</i>	266

5.4.4	Luas Areal Budidaya Ikan dirinci Menurut Kecamatan di Kabupaten Mandailing Natal (Ha), 2016 - 2018 <i>Area of Fish Culture by Type and District in Mandailing Natal Regency (Ha), 2016-2018</i>	269
5.4.5	Produksi Ikan Dari Budidaya Air Tawar Menurut Kecamatan di Kabupaten Mandailing Natal (Ton), 2016 - 2018 <i>Production of Fish Culture by District in Mandailing Natal Regency (Ton), 2016-2018</i>	270
5.4.6	Produksi Ikan Menurut Jenis Penangkapan dan Produksi Benih Ikan/Udang di Kabupaten Mandailing Natal, 2018 <i>Production of Fish by type of Catch and Production of Germ Fish/ Shrimp at Mandailing Natal Regency, 2018</i>	271
6.	INDUSTRI, PERTAMBANGAN, DAN ENERGI/ INDUSTRY, MINING, AND ENERGY	
6.1	Daya Terpasang, Produksi, dan Distribusi Listrik PT. PLN (Persero) pada Cabang/Ranting PLN Menurut ULP, 2020 <i>Installed Electricity Power, Production, and Distribution of PT. PLN (Persero) at PLN Branch by Sub Branch, 2020</i>	278
6.2	Jumlah Pelanggan Listrik Menurut ULP, 2016-2020 <i>Number of Electricity Customers by Sub Branch, 2016-2020</i>	279
6.3	Jumlah Pelanggan dan Air yang Disalurkan Menurut Kecamatan di Kabupaten Mandailing Natal, 2020 <i>Number of Customers and Distributed Water by Subdistrict in Mandailing Natal Regency, 2020</i>	280
6.4	Energi Listrik yang Disalurkan PT.PLN Persero ke Kabupaten Mandailing Natal Menurut ULP, 2020 <i>Distributed Electricity of State Electricity Company to Mandailing Natal Regency by Sub Branch, 2020</i>	281
6.5	Jumlah Pelanggan PLN menurut Jenis Konsumen dan ULP di Kabupaten Mandailing Natal, 2020 <i>Number of PLN Consumer by Type and Sub Branch in Mandailing Natal Regency, 2020</i>	282

	Halaman Page	
6.6	Jumlah Desa Berlistrik dan Tidak Berlistrik Menurut Kecamatan di Kabupaten Mandailing Natal, 2020 <i>Number of Electricity Villages and Unelectricity Villages in Mandailing Natal Regency, 2020</i>	283
6.7	Perkembangan Penjualan Energi Listrik menurut Pelanggan, 2020 <i>Total of Energy Sold by Consumer, 2020</i>	284
7.	PARIWISATA/TOURISM	
7.1	Jumlah Rumah Makan/Restoran Menurut Kecamatan di Kabupaten Mandailing Natal, 2019–2020 <i>Number of Restaurants by Subdistrict in Mandailing Natal Regency, 2019–2020</i>	292
7.2	Jumlah Hotel dan Akomodasi Lainnya menurut Kelas di Kabupaten Mandailing Natal, 2012-2020 <i>Number of Hotel and Other Accomodations in Mandailing Natal Regency, 2012-2020</i>	293
7.3	Jumlah Hotel menurut Bintang di Kabupaten Mandailing Natal, 2012 - 2020 <i>Number of Hotel by Grade in Mandailing Natal Regency, 2012 - 2020</i> ..	294
7.4	Jumlah Kamar Hotel dan Akomodasi Lainnya di Kabupaten Mandailing Natal, 2012-2020 <i>Number of Rooms of Hotel and Other Accomodations in Mandailing Natal Regency, 2012-2020</i>	295
7.5	Jumlah Tempat Tidur Hotel dan Akomodasi Lainnya di Kabupaten Mandailing Natal, 2012-2020 <i>Number of Beds of Hotel and Other Accomodations in Mandailing Natal Regency, 2012-2020</i>	296
7.6	Tingkat Penghunian Kamar Hotel dan Akomodasi Lainnya di Kabupaten Mandailing Natal, 2012-2018 <i>Rooms Occupancy Rate of Hotel and Other Accomodations in Mandailing Natal Regency, 2012-2018</i>	297
7.7	Rata-rata Lama Inap Tamu Hotel dan Akomodasi Lainnya di Kabupaten Mandailing Natal (hari), 2012-2018 <i>Average Length of Stay in Hotel and Other Accomodations in Mandailing Natal Regency (Day), 2012-2018</i>	298

**8. TRANSPORTASI DAN KOMUNIKASI/
TRANSPORTATION AND COMMUNICATION**

**8.1 TRANSPORTASI
TRANSPORTATION**

8.1.1	Panjang Jalan Menurut Konstruksi Permukaan dan Status Jalan di Kabupaten Mandailing Natal (km), 2018–2020 <i>Length of Road by Surface Construction and Status in Mandailing Natal Regency (km), 2018–2020.....</i>	308
8.1.2	Panjang Jalan Menurut Status dan Kecamatan di Kabupaten Mandailing Natal (km), 2018–2020 <i>Length of road by Status and District in Mandailing Natal Regency (km), 2018–2020.....</i>	309
8.1.3	Panjang Jalan Kabupaten dan Jalan Dalam Kota Menurut Konstruksi Permukaan Jalan dan Kecamatan di Kabupaten Mandailing Natal (km), 2018-2020 <i>Length of Regency Road and City Road by Road Surface Construction and District in Mandailing Natal Regency (km), 2018-2020.....</i>	310
8.1.4	Panjang Jalan Kabupaten dan Jalan Dalam Kota Menurut Jenis Permukaan dan Kecamatan di Kabupaten Mandailing Natal (km), 2018-2020 <i>Length of Regency Road and City Road by Surface and District in Mandailing Natal Regency (km), 2018-2020.....</i>	311
8.1.5	Banyaknya Kendaraan Wajib Uji Menurut Jenis Kendaraan di Kabupaten Mandailing Natal, 2012 - 2020 <i>Number of Vehicles with Compulsory test by Type in Mandailing Natal Regency, 2012 - 2020.....</i>	312
8.1.6	Banyaknya Kendaraan Wajib Uji Menurut Jenis Kendaraan dan Kecamatan di Kabupaten Mandailing Natal, 2018-2020 <i>Number of Vehicles with Compulsory test by Type and District in Mandailing Natal Regency, 2018-2020.....</i>	313
8.1.7	Jumlah Perusahaan dan Bus Yang Mendapat Izin Trayek di Kabupaten Mandailing Natal, 2009 - 2020 <i>Number of Company and Bus with Route Permit in Mandailing Natal Regency, 2009 - 2020.....</i>	314

8.1.8	Nama Perusahaan MPU dan Jumlah Kendaraan yang Mendapat Izin Trayek di Kabupaten Mandailing Natal (Sampai Akhir Desember 2018), 2018-2020 <i>Name of MPU Company and Number of Certified Vehicle in Mandailing Natal Regency (Until The End of December 2018) , 2018-2020.....</i>	315
8.1.9	Banyaknya Pengeluaran STNK/Plat dan Mutasi Kendaraan Bermotor yang Dilaksanakan Samsat Lantas Menurut Kecamatan di Kabupaten Mandailing Natal, 2018-2020 <i>Number of STNK / Plat Expenditure and Vehicle Mutation Performed by Traffic Sam and District in Mandailing Natal Regency, 2018-2020....</i>	316
8.1.10	Jumlah Kendaraan Bermotor yang Terdaftar di Kabupaten Mandailing Natal 2012-2020 <i>Number of Registered Vehicles in Mandailing Natal Regency, 2012-2020.....</i>	317
8.1.11	Banyaknya Kendaraan Bermotor yang Ditilang Menurut Kecamatan di Kabupaten Mandailing Natal, 2018-2020 <i>Number of Motor Vehicle Under Arrested by Resort Police by District in Mandailing Natal Regency, 2018-2020.....</i>	318
8.1.12	Banyaknya Kecelakaan/Tabrakan Lalu Lintas yang Terjadi di Kabupaten Mandailing Natal 2018-2020 <i>Number of Traffic Accident/Collision Took Place in Mandailing Natal Regency, 2018-2020.....</i>	319
8.1.13	Jumlah Surat Izin Mengemudi (SIM) Yang Dikeluarkan Menurut Jenisnya di Kabupaten Mandailing Natal, 2018-2020 <i>Number of Driving License Issued by Type in Mandailing Natal Regency, 2018-2020.....</i>	320
8.1.14	Jumlah Surat Izin Mengemudi (SIM) A Yang Dikeluarkan Menurut Kategori di Kabupaten Mandailing Natal, 2018-2020 <i>Number of Driving License Type A Issued by Category in Mandailing Natal Regency, 2018-2020.....</i>	321
8.1.15	Jumlah Surat Izin Mengemudi (SIM) B I Yang Dikeluarkan Menurut Kategori di Kabupaten Mandailing Natal 2018-2020 <i>Number of Driving License Type B I Issued by Category in Mandailing Natal Regency, 2018-2020.....</i>	322

8.1.16	Jumlah Surat Izin Mengemudi (SIM) B II Yang Dikeluarkan Menurut Kategori di Kabupaten Mandailing Natal, 2018-2020 <i>Number of Driving License Type B II Issued by Category in Mandailing Natal Regency, 2018-2020</i>	323
8.1.17	Jumlah Surat Izin Mengemudi (SIM) C Yang Dikeluarkan Menurut Kategori di Kabupaten Mandailing Natal, 2018-2020 <i>Number of Driving License Type C Issued by Category in Mandailing Natal Regency, 2018-2020</i>	324
8.2	KOMUNIKASI	
	COMMUNICATION	
8.2.1	Jumlah Surat Kilat khusus yang Dikirim dan Diterima Melalui Kantor Pos menurut Bulan di Kabupaten Mandailing Natal, 2018–2020 <i>Number of Express Mail Sent and Received via post Office by Month in Mandailing Natal Regency 2018–2020</i>	325
8.2.2	Jumlah Paket Kilat khusus yang Dikirim dan Diterima Melalui Kantor Pos menurut Bulan di Kabupaten Mandailing Natal, 2018–2020 <i>Number of Special Express Package Sent and Received via post Office by Month in Mandailing Natal Regency, 2018-2020</i>	326
8.2.3	Jumlah Penerimaan dan Pengiriman Wesel Pos menurut Bulan di Kabupaten Mandailing Natal, 2018–2020 <i>Number of Money Order Received and Sent via Post Office by Month in Mandailing Natal Regency, 2018-2020</i>	327
8.2.4	Jumlah Pengiriman dan Penerimaan Paket Pos Biasa Melalui Kantor Pos menurut Bulan di Kabupaten Mandailing Natal, 2018–2020 <i>Number of Parcel Post and Received via post Office by Month in Mandailing Natal Regency, 2018-2020</i>	328
8.2.5	Jumlah Surat Kilat Khusus yang Dikirim dan Diterima Melalui Kantor Pos menurut Kantor Pelayanan di Kabupaten Mandailing Natal, 2018–2020 <i>Number of Express Mail Sent and Received via post Office by Service Office in Mandailing Natal Regency, 2018-2020</i>	329
8.2.6	Jumlah Paket Kilat Khusus yang Dikirim dan Diterima Melalui Kantor Pos menurut Kantor Pelayanan di Kabupaten Mandailing Natal, 2018–2020 <i>Number of Express Mail Sent and Received via post Office by Service Office in Mandailing Natal Regency, 2018-2020</i>	330

8.2.7	Jumlah Penerimaan dan Pengiriman Wesel Pos menurut Kantor Pelayanan di Kabupaten Mandailing Natal, 2018–2020 <i>Number of Money Order Received and Sent via Post Office by Service Office in Mandailing Natal Regency, 2018-2020.....</i>	331
8.2.8	Jumlah Pengiriman dan Penerimaan Paket Pos Biasa Melalui Kantor Pos menurut Kantor Pelayanan di Kabupaten Mandailing Natal, 2018–2020 <i>Number of Parcel Post and Received via post Office by Service Office in Mandailing Natal Regency, 2018-2020</i>	332
8.2.9	Jumlah Penerimaan dan Pengiriman Surat Menurut Jenis Surat di Kabupaten Mandailing Natal, 2018–2020 <i>Number of Mail Sent and Received Via Post Office by Type in Mandailing Natal Regency, 2018-2020</i>	333
8.2.10	Jumlah Pelanggan Telepon Menurut Pelanggan di Kabupaten Mandailing Natal, 2018–2020 <i>Number of Telephone Customer by Type of Customer in Mandailing Natal Regency, 2018-2020</i>	334
8.2.11	Keadaan Telekomunikasi di Kabupaten Mandailing Natal 2016-2018 <i>The Telecommunication Condition Existed in the Mandailing Natal Regency, 2016-2018.....</i>	335
9.	PERBANKAN, KOPERASI, DAN HARGA-HARGA/ BANKING, COOPERATIVE, AND PRICES	
9.1	PERBANKAN BANKING	
9.1.1	Jumlah Aktiva Rupiah dan Valuta Asing di Kabupaten Mandailing Natal (Rupiah), 2016-2020 <i>Total Commercial and Rural Banks' Assets In Rupiah and Foreign Currency, 2016-2020.....</i>	344
9.1.2	Posisi Simpanan Masyarakat Rupiah dan Valuta Asing di Kabupaten Mandailing Natal (Juta Rupiah), 2014-2020 <i>Outstanding of Private Deposit in Mandailing Natal Regency (Million Rupiah), 2014–2020.....</i>	345

9.1.3	Posisi Pinjaman yang Diberikan Menurut Sektor Ekonomi di Kabupaten Mandailing Natal (Juta Rupiah), 2016–2020 <i>Outstanding of Loan y Economic Sectors in Mandailing Natal Regency (Million Rupiah), 2016–2020</i>	346
9.1.4	Posisi Pinjaman yang Diberikan menurut Jenis Penggunaan di Kabupaten Mandailing Natal (Juta Rupiah), 2016–2020 <i>Outstanding of Loan by Type of Loans in Mandailing Natal Regency (Million Rupiah), 2016–2020</i>	347
9.1.5	Posisi Kredit Usaha Mikro, Kecil, dan Menengah yang Diberikan Bank Umum Menurut Skala Usaha di Kabupaten Mandailing Natal (Juta Rupiah), 2016–2020 <i>Outstansing of Commercial Bank Credits to Micro, Small and Medium Scale Enterprise in Mandailing Natal Regency (Million Rupiah), 2016–2020</i>	348
9.1.6	Posisi Kredit Usaha Mikro, Kecil, dan Menengah yang Diberikan Bank Umum Menurut Sektor Ekonomi di Kabupaten Mandailing Natal (Juta Rupiah), 2016–2020 <i>Outstanding of Loan by Economic Sectors in Mandailing Natal Regency (Million Rupiah), 2016-2020</i>	349
9.2	KOPERASI	
	COOPERATIVE	
9.2.1	Jumlah Koperasi Menurut Kecamatan di Kabupaten Mandailing Natal, 2017–2020 <i>Number of Cooperative by Subdistrict in Mandailing Natal Regency, 2017–2020</i>	350
9.2.2	Jumlah Koperasi Menurut Jenis Koperasi dan Kecamatan di Kabupaten Mandailing Natal, 2020 <i>Number of Cooperative by Kind of Cooperative and Subdistrict in Mandailing Natal Regency, 2020</i>	351
9.2.3	Jumlah Koperasi Menurut Jenis Koperasi di Kabupaten Mandailing Natal, 2017-2020 <i>Number of Cooperative by Type of Cooperative in Mandailing Natal Regency, 2017-2020</i>	352

9.2.4	Banyaknya Pelaksana Koperasi Menurut Kecamatan di Kabupaten Mandailing Natal, 2020 <i>Number of Cooperative Inferior by District in Mandailing Natal Regency, 2020</i>	353
9.2.5	Keragaan Koperasi di Kabupaten Mandailing Natal, 2017-2020 <i>Performance of Cooperative in Mandailing Natal Regency, 2017-2020</i>	354
9.2.6	Perkembangan Usaha Kecil Menengah (UKM) di Kabupaten Mandailing Natal, 2017-2020 <i>Performance of UKM in Mandailing Natal Regency, 2017-2020</i>	355
9.3	HARGA-HARGA	
	PRICES	
9.3.1	Perkembangan Harga Rata-Rata Beberapa Bahan Pokok Menurut Bulan di Kabupaten Mandailing Natal, 2020 <i>Performance of Average Prices of Some Principal Goods by Month in Mandailing Natal, 2020</i>	356
10.	PENGELUARAN PENDUDUK/POPULATION EXPENDITURE	
10.1	Rata-rata Pengeluaran per Kapita Sebulan Menurut Kelompok Komoditas (rupiah) di Kabupaten Mandailing Natal, 2019 dan 2020 <i>Monthly Average Expenditure per Capita by Commodity Group (rupiahs) in Mandailing Natal Regency/Municipality, 2019 and 2020</i> ...	364
10.2	Persentase Pengeluaran per Kapita Sebulan Menurut Kelompok Komoditas di Kabupaten Mandailing Natal, 2019 dan 2020 <i>Percentage of Monthly Expenditure per Capita by Commodity Group in Mandailing Natal Regency, 2019 and 2020</i>	365
10.3	Persentase Penduduk Menurut Golongan Pengeluaran Per Kapita Sebulan di Kabupaten Mandailing Natal, 2019 dan 2020 <i>Percentage of Population by Per Capita Spending Group a Month in Mandailing Natal Regency/, 2019 and 2020</i>	366
11.	PERDAGANGAN/TRADE	
11.1.1	Jumlah Pasar yang Dikelola oleh Dinas Perdagangan menurut Jenis dan Kecamatan di Kabupaten Mandailing Natal, 2018-2020 <i>Number of Market Managed by Government by Type and District in Mandailing Natal Regency, 2018-2020</i>	373

11.1.2	Jumlah Toko, Kios, LOSD, dan Pedagang di Pasar Se-Kabupaten Mandailing Natal, 2018-2020 <i>Number of Shop, LOS, and Seller in Market all over Mandailing Natal Regency, 2018-2020</i>	374
11.1.3	Jumlah SHPT yang Diterbitkan di Pasar Se-Kabupaten Mandailing Natal, 2018-2020 <i>Number of SHPT Issued in Market All Over Mandailing Natal Regency, 2018-2020</i>	375
11.2.1	Jumlah SIUP Menurut Bentuk Perusahaan di Kabupaten Mandailing Nata, 2017-2020 <i>Number of Registered Establishment by Type of Establishment in Mandailing Natal Regency, 2017-2020</i>	376
11.2.2	Jumlah Penerbitan SIUP menurut Kecamatan di Kabupaten Mandailing Natal, 2018-2020 <i>Number of Registered Establishment Issue by District in Mandailing Natal Regency, 2018-2020</i>	377
11.2.3	Penerbitan Surat Izin Usaha Perdagangan Menurut Kelompok Usaha dan Kecamatan di Kabupaten Mandailing Natal, 2018-2020 <i>Registered Establishment Trade Issue by Categories and District in Mandailing Natal Regency, 2018-2020</i>	378
11.2.4	Penerbitan Surat Izin Usaha Perdagangan Menurut Jenis & Kecamatan di Kabupaten Mandailing Natal, 2018-2020 <i>Registered Establishment Trade Issue by Categories and District in Mandailing Natal Regency, 2018-2020</i>	379
11.2.5	Penerbitan Surat Izin Tanda Daftar Perusahaan (TDP) Menurut Bentuk Perusahaan dan Kecamatan di Kabupaten Mandailing Natal, 2018-2020 <i>Registered Establishment Trade Issue by Categories and District in Mandailing Natal Regency, 2018-2020</i>	380
12.	SISTEM NERACA REGIONAL/SYSTEM OF REGIONAL ACCOUNTS	
12.1.	Produk Domestik Regional Bruto Atas Dasar Harga Berlaku Menurut Lapangan Usaha di Kabupaten Mandailing Natal (miliar rupiah), 2016–2020 <i>Gross Regional Domestic Product at Current Market Prices by Industry in Mandailing Natal Regency (billion rupiahs), 2016–2020</i>	388

12.2	Produk Domestik Regional Bruto Atas Dasar Harga Konstan 2010 Menurut Lapangan Usaha di Kabupaten Mandailing Natal (miliar rupiah), 2016–2020 <i>Gross Regional Domestic Product at 2010 Constant Market Prices by Industry in Mandailing Natal Regency (billion rupiahs), 2016–2020.....</i>	390
12.3	Distribusi Persentase Produk Domestik Regional Bruto Atas Dasar Harga Berlaku Menurut Lapangan Usaha di Kabupaten Mandailing Natal, 2016–2020 <i>Percentage Distribution of Gross Regional Domestic Product at Current Market Prices by Industry in Mandailing Natal Regency, 2016–2020</i>	392
12.4	Laju Pertumbuhan Produk Domestik Regional Bruto Atas Dasar Harga Konstan 2010 Menurut Lapangan Usaha di Kabupaten Mandailing Natal (persen), 2017–2020 <i>Growth Rate of Gross Regional Domestic Product at 2010 Constant Market Prices by Industry in Mandailing Natal Regency (percent), 2017–2020</i>	394
12.5	Produk Domestik Regional Bruto Atas Dasar Harga Berlaku Menurut Jenis Pengeluaran di Kabupaten Mandailing Natal (miliar rupiah), 2015–2019 ¹ <i>Gross Regional Domestic Product at Current Market Prices by Type of Expenditure in Mandailing Natal Regency (billion rupiahs), 2015–2019¹.....</i>	396
12.6	Produk Domestik Regional Bruto Atas Dasar Harga Konstan 2010 Menurut Jenis Pengeluaran di Kabupaten Mandailing Natal (miliar rupiah), 2015–2019 ¹ <i>Gross Regional Domestic Product at 2010 Constant Market Prices by Type of Expenditure in Mandailing Natal Regency (billion rupiahs), 2015–2019¹.....</i>	397

13. PERBANDINGAN ANTAR KABUPATEN/KOTA REGENCY/MUNICIPAL COMPARISON

13.1	Penduduk, Distribusi Persentase Penduduk, Kepadatan Penduduk, Rasio Jenis Kelamin Penduduk Menurut Kabupaten/Kota, 2010 dan 2020	
------	--	--

	<i>Population, Population Growth Rate, Percentage Distribution of Population, Population Density, and Population Sex Ratio by Regency/Municipality, 2010 and 2020</i>	404
13.2	Rumah Tangga dan Rata-rata Banyaknya Anggota Rumah Tangga Menurut Kabupaten/Kota di Provinsi Sumatera Utara, 2010 dan 2019 <i>Number of Households and Average Household Size by Regency/Municipality in Sumatera Utara Province, 2010 and 2019</i>	407
13.3	Jumlah Penduduk menurut Jenis Kelamin, Rasio Jenis Kelamin dan Kabupaten/Kota (jiwa) , 2020 <i>Number of Population by Type of Sex, Sex Ratio and Regency/Municipality (person), 2020</i>	408
13.4	Jumlah Penduduk Daerah Perkotaan dan Perdesaan menurut Kabupaten/Kota (jiwa), 2019 <i>Number of Population Urban and Rural by Regency/Municipality (person), 2019</i>	409
13.5	Penduduk Berumur 15 Tahun ke Atas Menurut Kabupaten/Kota dan Jenis Kegiatan Selama Seminggu yang Lalu di Provinsi Sumatera Utara, 2020 <i>Number of Population Aged 15 Years and Over by Regency and Kind of Activity (person), 2020</i>	410
13.6	Tingkat Pengangguran Terbuka (TPT) dan Tingkat Partisipasi Angkatan Kerja (TPAK) Menurut Kabupaten/Kota di Provinsi Sumatera Utara, 2018 - 2020 <i>Unemployment Rate (UR) and Labor Force Participation Rate (LFPR) by Regency/Municipality (%), 2018- 2020</i>	412
13.7	Persentase Penduduk yang Masih Sekolah menurut Kabupaten/ Kota dan Kelompok Umur (%), 2020 <i>Percentage of Population Attending School by Regency/Municipality and Age Group (%), 2020</i>	413
13.8	Angka Partisipasi Kasar (APK) menurut Kabupaten/Kota, 2020 <i>Gross Enrolment Rate by Regency/Municipality, 2020</i>	414
13.9	Angka Partisipasi Murni (APM) menurut Kabupaten/Kota, 2020 <i>Net Enrolment Rate by Regency/Municipality, 2020</i>	415

13.10	Indikator Kemiskinan menurut Kabupaten/Kota di Provinsi Sumatera Utara, 2020 <i>Poverty Indicators by Regency in Sumatera Utara Province, 2020</i>	416
13.11	Jumlah Penduduk Miskin Menurut Kabupaten/Kota di Provinsi Sumatera Utara (ribu), 2016–2020 <i>Number of Poor Population by Regency/Municipality in Sumatera Utara Province (thousand), 2016–2020</i>	417
13.12	Persentase Penduduk Menurut Kabupaten/Kota dan Golongan Pengeluaran per Kapita Sebulan di Provinsi Sumatera Utara, 2020 <i>Percentage of Population by Regency/Municipality and Monthly per Capita Expenditure Class in Sumatera Utara Province, 2020</i>	418
13.13	Persentase Pengeluaran Menurut Kabupaten/Kota dan Golongan Pengeluaran per Kapita Sebulan di Provinsi Sumatera Utara, 2020 <i>Percentage of Expenditure by Regency/Municipality and Monthly per Capita Expenditure Class in Sumatera Utara Province, 2020</i>	420
13.14	Rata-Rata Pengeluaran/Kapita/Bulan dan Persentase Rata-Rata Pengeluaran /Kapita/Bulan Menurut Kabupaten/Kota Dan Jenis Konsumsi di Provinsi Sumatera Utara, 2020 <i>Average Monthly Expenditure per Capita and Percentage of Average Monthly Expenditure per Capita by Regency/Municipality and Type of Expenditure in Sumatera Utara Province, 2020</i>	422
13.15	Komponen Indeks Pembangunan Manusia (IPM) Menurut Kabupaten/Kota di Sumatera Utara, 2020 <i>Component of Human Development Index (HDI) by Regency/Municipality in Sumatera Utara Province, 2020</i>	423
13.16	Indeks Pembangunan Manusia Menurut Kabupaten/Kota di Provinsi Sumatera Utara, 2016–2020 <i>Human Development Index by Regency/Municipality in Sumatera Utara Province, 2016–2020</i>	424
13.17	Indeks Kemahalan Konstruksi (IKK) Menurut Kabupaten/Kota di Provinsi Sumatera Utara, 2016–2020 <i>Construction Cost Index by Regency/Municipality in Sumatera Utara Province, 2016–2020</i>	425

13.18	Produk Domestik Regional Bruto Atas Dasar Harga Berlaku Menurut Kabupaten/Kota di Provinsi Sumatera Utara (miliar rupiah), 2016–2020 <i>Gross Regional Domestic Product at Current Market Prices by Regency/Municipality in Sumatera utara Province (billion rupiahs), 2016–2020.</i>	426
13.19	Produk Domestik Regional Bruto Atas Dasar Harga Konstan Tahun Dasar 2010 Menurut Kabupaten/Kota di Provinsi Sumatera Utara (miliar rupiah), 2016–2020 <i>Gross Regional Domestic Product at 2010 Constant Prices by Regency/Municipality in Sumatera utara Province (billion rupiahs), 2016–2020.</i>	427
13.20	Laju Pertumbuhan Produk Domestik Regional Bruto Menurut Kabupaten/Kota di Provinsi Sumatera Utara (persen), 2016–2020 <i>Rate of Growth of Gross Regional Domestic Products at Constant 2010 Prices by Regency/Municipality in Sumatera Utara Province (percent), 2016–2020</i>	428

APENDIKS/APPENDIX

1	Timbangan, Takaran, Dan Ukuran Sistem Matrik <i>Weight, Measures, and Metric System</i>	431
2	Lanjutan <i>Continued</i>	432
3	Nama Pejabat Kantor Dinas dan Instansi di Kabupaten Mandailing Natal, 2020 <i>Official Address of High Rank Officer in Mandailing Natal Regency, 2020</i>	433
4	Parpol Peserta Pemilu Legislatif Tahun 2020 di Kabupaten Mandailing Natal <i>Organization Member of General Election Mandailing Natal Regency, 2020</i>	438
5	Daftar Desa Penyangga Taman Nasional Batang Gadis <i>List of Buffer Village of Batang Gadis National Park</i>	439

DAFTAR GAMBAR/LIST OF FIGURES

		Halaman Page
1.1	Luas Daerah menurut Kecamatan (%), 2020 <i>Area of Subdistrict (%), 2020</i>	6
1.2	Jarak dari Ibukota Kecamatan ke Ibukota Kabupaten di Kabupaten Mandailing Natal (km), 2020 <i>Distance between District Capital and Regency Capital in Mandailing Natal Regency (km), 2020</i>	7
2.1	Jumlah Anggota Dewan Perwakilan Rakyat Daerah Menurut Partai Politik dan Jenis Kelamin di Kabupaten Mandailing Natal, 2020 <i>Number of Regional House of Representatives's Members by Political Parties and Sex in Mandailing Natal Regency 2020</i>	27
2.2	Realisasi Pendapatan dan Belanja Daerah Kabupaten Mandailing Natal, 2017-2020 (ribu rupiah) <i>Realization of Revenue and Expenditure of Mandailing Natal Regency, 2017-2020 (thousand Rupiah)</i>	28
3.1	Jumlah Penduduk Berumur 15 Tahun Keatas Menurut Jenis Kegiatan Selama Seminggu yang Lalu di Kabupaten Mandailing Natal, 2020 <i>Population Aged 15 Years and Over by Type of Activity During The Previous Week in Mandailing Natal Regency, 2020</i>	61
3.2	Angkatan Kerja Menurut Pendidikan Tertinggi yang Ditamatkan dan Kegiatan Selama Seminggu yang Lalu di Kabupaten Mandailing Natal, 2020 <i>Economically active People Over by Educational Attainment and Type of Activity During the Previous Week in Mandailing Natal Regency, 2020</i>	62
4.1	Persentase Penduduk yang Mempunyai Keluhan Kesehatan Selama Sebulan Terakhir, 2014-2020 <i>Percentage of People Who Had Health Complaint During a Month Prior to The Survey, 2014-2020</i>	80

4.2	Persentase Penduduk Usia 7-24 Tahun menurut Jenis Kelamin, dan Partisipasi Sekolah ¹ , 2020 <i>Percentage of Population Aged 7-24 Years by Sex, and School Participation¹, 2020</i>	81
5.1	Produksi Bawang Merah di Kabupaten Mandailing Natal (kuintal), 2018-2020 <i>Production of Shallot in Mandailing Natal Regency (Quintal), 2018-2020</i>	177
5.2	Produksi Daging Menurut Jenis Ternak dan Kecamatan di Kabupaten Mandailing Natal (Kg), 2018-2020 <i>Meat Production by Kind and District in Mandailing Natal Regency (Kg), 2018-2020</i>	177
6.1	Jumlah Pelanggan Listrik menurut Rayon, 2016-2020 <i>Number of Electricity Customer by Branch, 2016-2020</i>	277
6.2	Jumlah Pelanggan Air MInum menurut Kecamatan, 2020 <i>Number of Drinking Water Customer by Subdistrict, 2020</i>	277
7.1	Jumlah Hotel dan Akomodasi Lainnya di Kabupaten Mandailing Natal, 2012-2020 <i>Number of Hotel and Other Accomodations in Mandailing Natal Regency, 2012-2020</i>	290
7.2	Tingkat Penghunian Kamar Hotel dan Akomodasi Lainnya di Kabupaten Mandailing Natal, 2012-2020 <i>Rooms Occupancy Rate of Hotel and Other Accomodations in Mandailing Natal Regency, 2012-2020</i>	291
8.1	Panjang Jalan Menurut Konstruksi Permukaan di Kabupaten Mandailing Natal (km), 2020 <i>Length of Road by Surface Construction in Mandailing Natal Regency (km), 2020</i>	307
8.2	Jumlah Surat Kilat khusus yang Dikirim dan Diterima Melalui Kantor Pos di Kabupaten Mandailing Natal, 2018–2020 <i>Number of Express Mail Sent and Received via post Office in Mandailing Natal Regency, 2018–2020</i>	307

9.1	Persentase Pinjaman yang Diberikan menurut Jenis Penggunaan di Kabupaten Mandailing Natal (Juta Rupiah), 2020 <i>Percentage of Loan by Type of Loans in Mandailing Natal Regency (Million Rupiah), 2020</i>	342
9.2	umlah Koperasi menurut Jenis Koperasi di Kabupaten Mandailing Natal, 2020 <i>Number of Cooperative by Kind of Cooperative in Mandailing Natal Regency, 2020</i>	343
10.1	Persentase Pengeluaran per Kapita Sebulan Menurut Jenis Konsumsi di Kabupaten Mandailing Natal, 2020 <i>Percentage of Monthly Expenditure per Capita by Type Expenditure in Mandailing Natal Regency, 2020</i>	363
11.1	Jumlah SIUP Menurut Bentuk Perusahaan di Kabupaten Mandailing Natal, 2020 <i>Number of Registered Establishment by Type of Establishment in Mandailing Natal Regency, 2020</i>	372
12.1.	PDRB Atas Dasar Harga Berlaku (ADHB) dan PDRB Atas Dasar Harga Konstan (ADHK) Kabupaten Mandailing Natal (miliar rupiah), 2015–2020 <i>GRDP of Mandailing Natal Regency at Current Market Prices and on The Constant Base Year Market Prices, 2015-2020</i>	387
13.1	Indeks Pembangunan Manusia (IPM) Menurut Kabupaten/Kota di Sumatera Utara, 2020 <i>Human Development Index (HDI) by Regency/Municipality in Sumatera Utara Province, 2020</i>	403

SEJARAH SINGKAT MANDAILING NATAL

Pada Tanggal 23 November Tahun 1998, Pemerintah Republik Indonesia menetapkan Undang - Undang No. 12 Tahun 1998 yaitu Undang-Undang tentang Pembentukan Pemerintahan Kabupaten Mandailing Natal menjadi daerah otonom yang berhak mengatur rumah tangganya sendiri dengan kepala daerahnya (Bupati) yang pertama yaitu H. Amru Daulay, SH dan Wakil Bupati yaitu Ir. Masruddin Dalimunthe. H. Amru Daulay, SH memerintah Kabupaten Mandailing Natal dari tahun 1998 hingga tahun 2009 dibantu oleh Sekretaris Daerah yakni Drs. H. Azwar Indra Nasution.

Kabupaten Mandailing Natal merupakan pemecahan dari Kabupaten Tapanuli Selatan dengan wilayah administrasi terdiri dari atas 8 kecamatan, dan 273 desa yakni:

1. Kec. Batahan dengan 12 desa;
2. Kec. Batang Natal dengan 40 desa;
3. Kec. Kota Nopan dengan 85 desa;
4. Kec. Muara Sipongi dengan 16 desa;
5. Kec. Panyabungan dengan 61 desa;
6. Kec. Natal dengan 19 desa;
7. Kec. Muara Batang Gadis dengan 10 desa;
8. Kec. Siabu dengan 30 desa

DESCRIPTION THE BRIEF HISTORY OF MANDAILING NATAL

November 23, 1998, The Government of Indonesian Republic was enacted concerning Law No. 12, 1998 about the formation Government of Mandailing Natal Regency decreed to administrative units autonomos so authority region which to regulate domestic affairs with first leader (Regent) was H. Amru Daulay, SH and Ir. Masruddin Dalimunthe as Deputy Regent of Mandailing Natal Regency. H. Amru Daulay, SH has been governing at Mandailing Natal Regency from 1998 untill 2009, who helped is Sekda by Drs. H. Azwar Indra Nasution.

Mandailing Natal Regecy was part of Tapanuli Selatan Region that consist of 8 districts and 273 Villages. The districts is:

1. *Batahan District with 12 villages;*
2. *Batang Natal District with 40 villages;*
3. *Kota Nopan District with 85 villages;*
4. *Muara Sipongi District with 16 villages;*
5. *Panyabungan District with 61 villages;*
6. *Natal District with 19 villages;*
7. *Muara Batang Gadis District with 10 villages;*
8. *Siabu District with 30 villages*

Pada tanggal 29 Juli 2003 Kabupaten Mandailing Natal mengeluarkan Perda No. 7 dan 8 mengenai Pemekaran Kecamatan dan Desa. Dengan dikeluarkannya Perda tersebut maka Kabupaten Mandailing Natal memiliki 17 kecamatan dengan jumlah desa sebanyak 322 desa dan kelurahan sebanyak 7 kelurahan. Kecamatan hasil pemekaran tersebut terdiri atas:

1. Kecamatan Batahan;
2. Kecamatan Batang Natal;
3. Kecamatan Lingga Bayu;
4. Kecamatan Kotanopan;
5. Kecamatan Ulu Pungkut;
6. Kecamatan Tambangan;
7. Kecamatan Lembah Sorik Marapi;
8. Kecamatan Muara Sipongi;
9. Kecamatan Panyabungan;
10. Kecamatan Panyabungan Selatan;
11. Kecamatan Panyabungan Barat;
12. Kecamatan Panyabungan Utara;
13. Kecamatan Panyabungan Timur;
14. Kecamatan Natal;
15. Kecamatan Muara Batang Gadis;
16. Kecamatan Siabu;
17. Kecamatan Bukit Malintang.

Pada tanggal 15 Februari 2007 pemerintah Kabupaten Mandailing Natal mengeluarkan Perda No. 10 Tahun 2007 tentang Pembentukan Kecamatan di Kabupaten Mandailing Natal, yaitu Kecamatan Ranto Baek, Kecamatan Huta Bargot, Kecamatan Puncak Sorik Marapi, Kecamatan

On 29th of July 2003 the government of Mandailing Natal Regency decreed Law No. 7 dan 8 about a part of districts and villages. There are 17 Districts and 322 villages and 7 subvillages. Until now by Government Mandailing Natal with additional consecutive regulations, there are 17 Districts at Mandailing Natal, namely:

- 1. Batahan District;*
- 2. Batang Natal District;*
- 3. Lingga Bayu District;*
- 4. Kotanopan District;*
- 5. Ulu Pungkut District;*
- 6. Tambangan District;*
- 7. Lembah Sorik Merapi District;*
- 8. Muara Sipongi District;*
- 9. Panyabungan District;*
- 10. Panyabungan Selatan District;*
- 11. Panyabungan Barat District;*
- 12. Panyabungan Utara District;*
- 13. Panyabungan Timur District;*
- 14. Natal District;*
- 15. Muara Batang Gadis District;*
- 16. Siabu District;*
- 17. Bukit Malintang District.*

On 15 Februari 2007, Regency of Mandailing Natal decreed Law No 10 Year 2007 about forming of district in Regency of Mandailing Natal, District Of Ranto Baek, District Of Huta Bargot, District Of Lembah Sorik Marapi, District of Pakantan, dan Kecamatan Sinunukan.

Pada tanggal 7 Desember 2007 pemerintah Kabupaten Mandailing Natal mengeluarkan Perda No. 45 Tahun 2007 dan No. 46 Tahun 2007 tentang Pemecahan Desa dan Pembentukan Kecamatan Naga Juang di Kabupaten Mandailing Natal. Dengan demikian, Kabupaten Mandailing Natal kini memiliki 23 kecamatan dengan jumlah desa sebanyak 353 dan kelurahan sebanyak 32 kelurahan dengan 10 Unit Pemukiman Transmigrasi (UPT). Kecamatan hasil pemekaran tersebut terdiri atas:

1. Kecamatan Batahan;
2. Kecamatan Batang Natal;
3. Kecamatan Lingga Bayu;
4. Kecamatan Kotanopan;
5. Kecamatan Ulu Pungkut;
6. Kecamatan Tambangan;
7. Kecamatan Lembah Sorik Merapi
8. Kecamatan Muara Sipongi;
9. Kecamatan Panyabungan;
10. Kecamatan Panyabungan Selatan;
11. Kecamatan Panyabungan Barat;
12. Kecamatan Panyabungan Utara;
13. Kecamatan Panyabungan Timur;
14. Kecamatan Natal;
15. Kecamatan Muara Batang Gadis;
16. Kecamatan Siabu;
17. Kecamatan Bukit Malintang;
18. Kecamatan Ranto Baek;
19. Kecamatan Huta Bargot;
20. Kecamatan Puncak Sorik Marapi;
21. Kecamatan Pakantan;
22. Kecamatan Sinunukan;
23. Kecamatan Naga Juang

On 7 December 2007, Regency of Mandailing Natal decreed Law No 45 and 46 Year 2007 about a part of villages and forming of district Naga Juang in Regency of Mandailing Natal. Thereby Regency of Mandailing Natal nowadays has 23 District with amount of 353 villages and 32 Suburbans and 10 Established Transmigration. The 23 districts nowadays, namely:

1. Batahan District;
2. Batang Natal District;
3. Lingga Bayu District;
4. Kotanopan District;
5. Ulu Pungkut District;
6. Tambangan District;
7. Lembah Sorik Marapi District;
8. Muara Sipongi District;
9. Panyabungan District;
10. Panyabungan Selatan District;
11. Panyabungan Barat District;
12. Panyabungan Utara District;
13. Panyabungan Timur District;
14. Natal District;
15. Muara Batang Gadis District;
16. Siabu District;
17. Bukit Malintang District;
18. Ranto Baek District;
19. Huta Bargot District;
20. Puncak Sorik Marapi District;
21. Pakantan District;
22. Sinunukan District;
23. Naga Juang District;

Perihal urusan rumah tangga daerah dimulai sebelum pembentukan pemerintahan Kabupaten Mandailing Natal ini, dengan Peraturan Undang-Undang No. 15 Tahun 1950 yang kemudian diubah dengan Undang-Undang Darurat No. 16 Tahun 1955. Seiring dengan tuntutan daerah di era reformasi tahun 1998, maka Pemerintahan Republik Indonesia mengeluarkan Undang-Undang No. 21 Tahun 2000 tentang Penyelenggaraan Otonomi Daerah di Kabupaten/Kota. Sampai saat ini Pemerintahan Kabupaten Mandailing Natal terdapat 12 dinas otonom yakni:

1. Dinas Pendidikan;
2. Dinas Perhubungan dan informatika;
3. Dinas Pemuda, Olahraga, Kebudayaan dan Pariwisata;
4. Dinas Pertanian;
5. Dinas Kelautan dan Perikanan;
6. Dinas Perindustrian, Perdagangan, Koperasi, UKM dan Pasar;
7. Dinas Kehutanan dan Perkebunan;
8. Dinas Kesehatan;
9. Dinas Pekerjaan Umum;
10. Dinas Pengelolaan Keuangan dan Aset Daerah;
11. Dinas Pertambangan dan Energi;
12. Dinas Kependudukan, Catatan Sipil, Sosial, Tenaga Kerja dan Transmigrasi

As for domestic affairs, it was there after the formation government of Mandailing Natal Regency it was ruled by Substitution Government Emergency Law No. 16 1995. Therefore era reformation by Region in 1998 cased was Government of Republic Indonesia decreed Law No. 2000 about consequently they become selfadministrative units autonomous by Regency/Municipality. Until now by Government Mandailing Natal with additional consecutive regulations, there are 12 Autonomous Services at Mandailing Natal, namely:

1. *The Education Services;*
2. *Transportation and informatics Sevices;*
3. *Youth, Sport, Culture and Tourism Services;*
4. *The Agricuture Services;*
5. *The Sea and Fishery Services;*
6. *The Industry, Trade, Cooperative, UKM and Markets Services;*
7. *The Forestry and Plantation Services;*
8. *The Publics Works/Health Services;*
9. *The General Works Services;*
10. *The Monetary and Regional Asset Managerial Services.*
11. *The Mining ang Energy Services;*
12. *The Residence, Civilian Notes, Social, Manpower and Transmigration Sevices*

Pemerintahan Kabupaten Mandailing Natal juga membentuk beberapa kantor otonom sesuai dengan kebutuhan dalam pelaksanaan kebijaksanaan pemerintah dan pembangunan, yaitu:

1. Kantor Pemberdayaan Perempuan, Perlindungan Anak dan Keluarga Berencana;
2. Badan Lingkungan Hidup, Kebersihan dan Pertamanan;
3. Badan Pemberdayaan Masyarakat;
4. Badan Kepegawaian Daerah;
5. Badan Layanan Umum STAIM;
6. Kantor Kesatuan Bangsa dan Perlindungan Masyarakat;
7. Bappeda;
8. Badan Penanggulangan Bencana Daerah;
9. Inspektur Kabupaten;
10. Kantor Perpustakaan dan Arsip Daerah;
11. Kantor Sat-Pol PP;
12. Kantor Latihan Kerja;
13. Kantor Pelayanan Perijinan Terpadu;
14. Badan Pelaksana Penyuluhan dan Ketahanan Pangan;
15. Kantor Pusat Penanggulangan Malaria.

Demi kelancaran penyelenggaraan pemerintahan, Kabupaten Mandailing Natal dibantu oleh Forum Koordinasi Pimpinan Daerah juga terdapat instansi vertikal (pusat) yang berkedudukan di tingkat kabupaten, yakni:

Government of Mandailing Natal Regency so the formation many of autonomous office which used to do Authority region in government and development, namely:

1. *Woman Enabling, Child Protection and Family Planning Office;*
2. *The Environment, Higyene and Garden Office;*
3. *Community Empowerment Office;*
4. *Agency for Personnel Division;*
5. *STAIM Public Service Board;*
6. *KesBangLinMas Office;*
7. *Bappeda;*
8. *Regional Disaster Management Agency;*
9. *The Board Inspector Region;*
10. *Regional Office of Library and Archives;*
11. *Sat-Pol PP Office;*
12. *Office of Training;*
13. *Integrated Licensing Service Office;*
14. *Implementing Agency Counseling and Food Security;*
15. *Malaria Control Headquarters.*

For the fluency of authority region, the Regency of Mandailing Natal was helped by Regional Leadership Coordination Forum and other vertical instance (central in organ departement non departement) located at this region, namely

1. Pengadilan Agama;
2. Kejaksaan Negeri;
3. Pengadilan Negeri
4. Polres Mandailing Natal
5. DANDIM 0212/TS
6. Kementerian Agama;
7. Badan Pusat Statistik (BPS);
8. Badan Pertanahan Nasional (BPN).

1. *Religious Court Office;*
2. *Public Prosecute Office;*
3. *District Court Office;*
4. *Polres of Mandailing Natal*
5. *DANDIM 0212/TS*
6. *The Departement Religious Services;*
7. *BPS-Statistics Of Mandailing Natal Regency;*
8. *National Land Office.*

<https://mandailingnatakab.bps.go.id>

DAFTAR SINGKATAN/ LIST OF ABBREVIATIONS

SI	: Stasiun Iklim
SIMPK	: Stasiun Meteorologi Pertanian Khusus
t.t	: Tempat tidur
BCG	: Bacillus Calmette Guerin
DPT	: Difteri, Pertusis, Tetanus
TT	: Tetanus Toxoid
IOT	: Industri Obat Tradisional/ <i>Traditional Medicine Industry</i>
IKOT	: Industri Kecil Obat Tradisional/ <i>Traditional Medicine Small</i>
Alkes	: Alat kesehatan/ <i>Health Kits</i>
PKRT	: Perbekalan Kesehatan Rumah tangga/ <i>Household Health Logistics</i>
Kompl	: Komplemen/ <i>Complement</i>
IRTP	: Industri Pangan Produksi Rumah Tangga/ <i>Foods Home Industry</i>
PBF	: Pedagang Besar Farmasi/ <i>Pharmacy Whole-seller</i>
GFK	: Gudang Farmasi Kab/Kota/Regency/ <i>Municipality Pharmacy Warehouse</i>
RB	: Rumah Bersalin/ <i>Delivery House</i>
Pustu	: Puskesmas pembantu/ <i>Auxiliary Public Health Center</i>
BP	: Balai Pengobatan/ <i>Polyclinic</i>
TPS	: Tempat Pembuangan Sementara / <i>landfill</i>
Jamkesmas	: Jaminan kesehatan masyarakat miskin/ <i>Poor public health insurance</i>
PJKMU	: Program Jaminan Kesehatan Masyarakat Umum
SIUP	: Surat Ijin Usaha Perdagangan/ <i>Trading Permission Letter</i>
TDP	: Tanda Daftar Perusahaan/ <i>Company Registration Identity</i>
API	: Angka Pengenal Importir/ <i>Importer's Identity Number</i>

Statistik Kunci, 2018–2020 Key Statistics, 2018–2020

Rincian/Description	Satuan/Unit	2018	2019	2020
(1)	(2)	(3)	(4)	(5)
SOSIAL/SOCIAL				
Penduduk ¹ /Population ¹	jiwa/ person	443 490	447 287	472 886
Laju Pertumbuhan Penduduk ¹ /Population Growth ¹	%	0,91	0,86	-
Angka Harapan Hidup ^{1-e} /Life Expectancy Rate ¹	tahun/years	62,24	62,51	62,60
Angka Melek Huruf Usia 15+/Literacy Rate Aged 15+	%	99,51	99,42	99,67
Tingkat Partisipasi Angkatan Kerja -TPAK ^{2,3} Labour Force Participation Rate-LFPR ^{2,3}	%	73,59	71,16	65,94
Tingkat Pengangguran Terbuka-TPT ² Unemployment Rate-UR ²	%	4,43	6,37	6,50
Penduduk Miskin ⁵ /Poor People ⁴	ribu/thousand	42,39	40,64	41,31
Persentase Penduduk Miskin ⁴ Percentage of Poor People ⁴	%	9,58	9,11	9,18
Indeks Pembangunan Manusia-IPM ⁵ Human Development Index ⁵	-	65,83	66,52	66,79
EKONOMI/ECONOMIC				
Produk Domestik Regional Bruto (PDRB) Harga Berlaku ⁶ Gross Regional Domestic Bruto (GRDP) at Current Price ⁶	miliun rupiah billion rupiahs	12 618,05	13 544,74*	13 843,00**
Laju Pertumbuhan Ekonomi ⁸ /Economic Growth ⁷	%	5,79	5,30	-0,94

- Catatan/Notes: ¹ Hasil proyeksi penduduk Indonesia 2010–2035 (pertengahan tahun/Juni)/The result of Indonesia population projection 2010–2035 (mid year/June)
- ² Kondisi Agustus/Condition at August
- ³ Menggunakan penimbang hasil proyeksi penduduk tahun 2010–2035/Weighted by the 2010–2035 population projection
- ⁴ Kondisi Maret/Condition at March
- ⁵ Sejak tahun 2010, IPM dihitung dengan metode baru. Komponen IPM metode baru adalah angka harapan hidup saat lahir, harapan lama sekolah, rata-rata lama sekolah, dan pengeluaran per kapita/Since 2010, HDI was calculated using new method. New HDI component are life expectancy at birth, expected years of schooling, means years of schooling, and expenditure per capita
- ⁶ Mulai tahun 2010 mengadopsi System of National Account 2008 (SNA 2008)/Since 2010 is in line with System of National Account 2008 (SNA 2008)
- ⁷ Menggunakan tahun dasar 2010 (2010=100)/Using 2010 base year (2010=100)
- ⁸ Menggunakan proyeksi penduduk berdasarkan hasil SP2010/Using population projection based on SP2010
- *) Angka Sementara/Temporary Number
- **) Angka Sangat Sementara/Very Temporary Numbers

PENJELASAN UMUM/EXPLANATORY NOTES

Tanda-tanda, satuan-satuan, dan lain-lainnya yang digunakan dalam publikasi ini adalah sebagai berikut:

Symbols, measurement units, and acronyms which are used in this publication, are as follows:

1. TANDA-TANDA/SYMBOLS

Data tidak tersedia/Data not available	: ...
Tidak ada atau nol /Null or zero	: -
Data dapat diabaikan/Data negligible	: 0
Tanda decimal/Decimal point	: ,
Data tidak dapat ditampilkan/Not applicable	: NA
Angka estimasi/Estimated figures	: e
Angka diperbaiki/Revised figures	: r
Angka sementara/Preliminary figures	: x
Angka sangat sementara/Very preliminary figures	: xx
Angka sangat sangat sementara/Very very preliminary figures	: xxx

2. SATUAN/UNITS

barel/barrel	: 158,99 liter/litres = 1/6,2898 m ³
hektar (ha)/hectare (ha)	: 10 000 m ²
kilometer (km)/kilometres (km)	: 1 000 meter/meters (m)
knot/knot	: 1,8523 km/jam (km/hour)
kuintal/quintal	: 100 kg
KWh	: 1 000 Watt hour
MWh	: 1 000 KWh
liter (untuk beras)/litre (for rice)	: 0,80 kg
MMSCF	: 1/35,3 m ³
metrik ton (m.ton)/metric ton (m. ton)	: 0,98421 long ton = 1 000 kg
ons/ounce	: 28,31 gram/grams
ton	: 1 000 kg

Satuan lain: buah, dus, butir, helai/lembar, kaleng, batang, pulsa, ton kilometer (ton-km), jam, menit, persen (%).

Other units: unit, pack, pieces, sheet, tin, pulse, ton-kilometres(ton-km), hour, minute, percent (%).

Perbedaan angka di belakang koma disebabkan oleh pembulatan angka.

The difference in decimal numbers is caused by rounding.

01

GEOGRAFI DAN IKLIM GEOGRAPHY AND CLIMATE

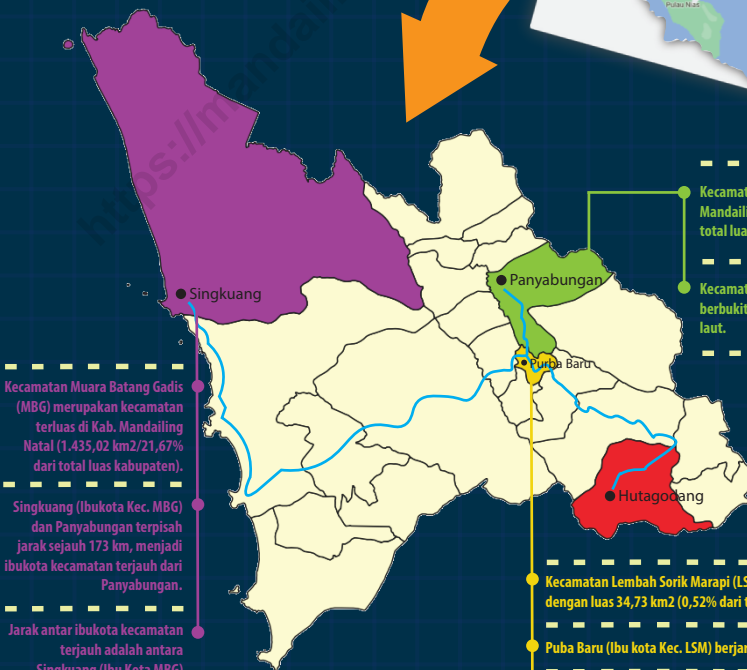
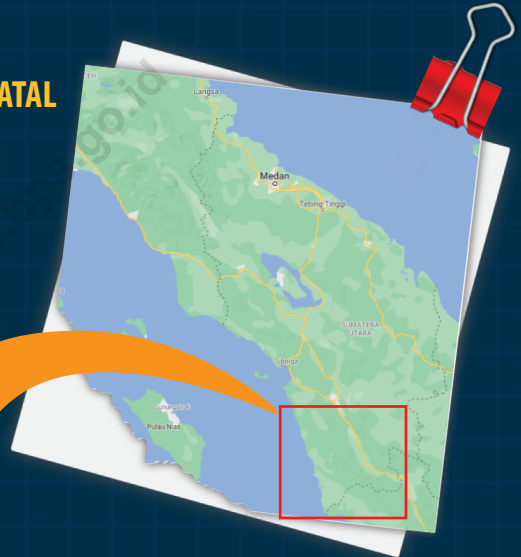


KABUPATEN MANDAILING NATAL

terletak pada 0°10' - 1°50' LU s/d 98°50' - 100°10' BT
dengan ketinggian 0-1315 m dpl

luas daerah 662.070 Ha

berbatasan dengan Prov. Sumbar (sebelah timur dan selatan), samudera hindia (sebelah barat), Tapsel dan Palas (sebelah utara)



Kecamatan Muara Batang Gadis (MBG) merupakan kecamatan terluas di Kab. Mandailing Natal (1.435,02 km²/21,67% dari total luas kabupaten).

Singkuang (Ibukota Kec. MBG) dan Panyabungan terpisah jarak sejauh 173 km, menjadi ibukota kecamatan terjauh dari Panyabungan.

Jarak antar ibukota kecamatan terjauh adalah antara Singkuang (Ibu Kota MBG) dengan Hutagodang (Ibukota Ulu Pungkut) sejauh 220 km.

Kecamatan Panyabungan merupakan Ibukota Kabupaten Mandailing Natal dengan luas 259,77 km² (3,92% dari total luas kabupaten).

Kecamatan Panyabungan memiliki topografi datar s/d berbukit dengan ketinggian 400-750 m diatas permukaan laut.

Kecamatan Lembah Sorik Marapi (LSM) merupakan kecamatan terkecil dengan luas 34,73 km² (0,52% dari total luas kabupaten).

Puba Baru (Ibu kota Kec. LSM) berjarak 20 km dari Panyabungan.

Kecamatan LSM memiliki topografi berbukit s/d pegunungan dengan ketinggian 450-650 m diatas permukaan laut.

PENJELASAN TEKNIS

1. Secara astronomis, Kabupaten Mandailing Natal terletak di antara $0^{\circ}10^{\circ}$ – $1^{\circ}50^{\circ}$ Lintang Utara dan $98^{\circ}50^{\circ}$ – $100^{\circ}10^{\circ}$ Bujur Timur.
2. Berdasarkan posisi geografisnya, Kabupaten Mandailing Natal memiliki batas-batas: Utara – Kabupaten Tapanuli Selatan dan Kabupaten Padang Lawas ; Selatan – Provinsi Sumatera barat; Barat – Samudera Hindia; Timur – Provinsi Sumatera barat.
3. Kabupaten Mandailing Natal terdiri dari 23 kecamatan dan 407 desa/kelurahan definitif, yaitu:
 - Kecamatan Batahan;
 - Kecamatan Batang Natal;
 - Kecamatan Lingga Bayu;
 - Kecamatan Kotanopan;
 - Kecamatan Ulu Pungkut;
 - Kecamatan Tambangan;
 - Kecamatan Lembah Sorik Marapi;
 - Kecamatan Muara Sipongi;
 - Kecamatan Panyabungan;
 - Kecamatan Panyabungan Selatan
 - Kecamatan Panyabungan Barat;
 - Kecamatan Panyabungan Utara;
 - Kecamatan Panyabungan Timur;
 - Kecamatan Natal;
 - Kecamatan Muara Batang Gadis;
 - Kecamatan Ranto Baik;
 - Kecamatan Huta Bargot;
 - Kecamatan Puncak Sorik Marapi;
 - Kecamatan Pakantan;

TECHNICAL NOTES

1. *The astronomical, Mandailing Natal Regency is located between $0^{\circ}10^{\circ}$ – $1^{\circ}50^{\circ}$ North latitude and $98^{\circ}50^{\circ}$ – $100^{\circ}10^{\circ}$ east longitude.*
2. *Based on its geographic position, Mandailing Natal Regency has boundaries: North – Tapanuli Selatan and Padang Lawas Regency; South – West Sumatera Province; West – Hindian Ocean; East - West Sumatera Province.*
3. *Mandailing Natal Regency consists of 23 districts and 407 definitive villages, namely:*
 - *District of Batahan;*
 - *District of Batang Natal;*
 - *District of Lingga Bayu;*
 - *District of Kotanopan;*
 - *District of Ulu Pungkut;*
 - *District of Tambangan;*
 - *District of Lembah Sorik Marapi;*
 - *District of Muara Sipongi;*
 - *District of Panyabungan;*
 - *District of Panyabungan Selatan*
 - *District of Panyabungan Barat;*
 - *District of Panyabungan Utara;*
 - *District of Panyabungan Timur;*
 - *District of Natal;*
 - *District of Muara Batang Gadis;*
 - *District of Ranto Baik;*
 - *District of Huta Bargot;*
 - *District of Puncak Sorik Marapi;*
 - *District of Pakantan;*

- Kecamatan Sinunukan;
- Kecamatan Naga Juang.
- *District of Sinunukan;*
- *District of Naga Juang.*

<https://mandailingnatakab.bps.go.id>

ULASAN

Berdasarkan kondisi letak dan kondisi alamnya, Kabupaten Mandailing Natal termasuk Kawasan Pantai Barat Sumatera Utara. Kabupaten ini menempati area seluas 6.620,70 Km² yang terbagi menjadi 23 Kecamatan dan 407 desa/kelurahan definitif.

Wilayah terluas di Kabupaten Mandailing Natal adalah Kecamatan Muara Batang Gadis, yaitu sebesar 21,67 persen dari seluruh wilayah Kabupaten Mandailing Natal. Sedangkan Kecamatan Lembah Sorik Merapi memiliki luas wilayah terkecil, yaitu hanya sebesar 0,52 persen.

Jika dilihat jarak antar ibukota kecamatan di Kabupaten Mandailing Natal, jarak terjauh adalah 220 km. Jarak tersebut adalah jarak Singkuang (ibukota Kecamatan Muara Batang Gadis) dengan Hutagodang (ibukota Kecamatan Ulu Pungkut). Jarak terdekat adalah 4 km yaitu antara Bukit Malintang (ibukota Kecamatan Bukit Malintang) dengan Banua Simanosor (ibukota Kecamatan Naga Juang).

Kabupaten Mandailing Natal yang beribu kota di Panyabungan memiliki ketinggian antara 0 sampai 1.315 meter diatas permukaan laut. Kabupaten ini dialiri oleh 11 sungai yang lima diantaranya terletak di kecamatan Muara Batang Gadis.

DESCRIPTION

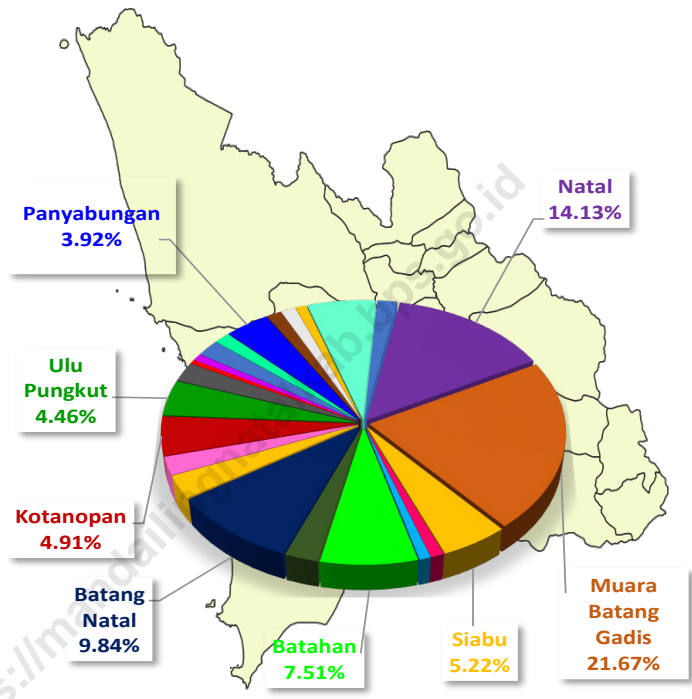
Based on location and natural condition, Mandailing Natal Regency is one of the west cost region of Sumatera Utara Province. The area of Mandailing Natal is 6.620,70 Km², was further subdivided into 23 districts and 407 villages.

The largest area in Mandailing Natal Regency is Muara Batang Gadis District, which is 21,67 percent of the total area Mandailing Natal Regency. While Kecamatan Lembah Sorik Merapi District has the smallest area, which is only 0,52 percent.

If you look at the distance between district capitals in Mandailing Natal Regency, the farthest distance is 220 km. This farthest distance is the distance between Singkuang (the capital of Muara Batang Gadis District) and Hutagodang (the capital of Ulu Pungkut District). The closest distance is 4 km which is between Bukit Malintang (the capital of Bukit Malintang District) and Banua Simanosor (the capital of Naga Juang District).

Panyabungan is the capital city of Mandailing Natal Regency. It has an altitude between 0 and 1.315 meters above sea level. This regency is flows by 11 rivers, five of which are located in Muara Batang Gadis District.

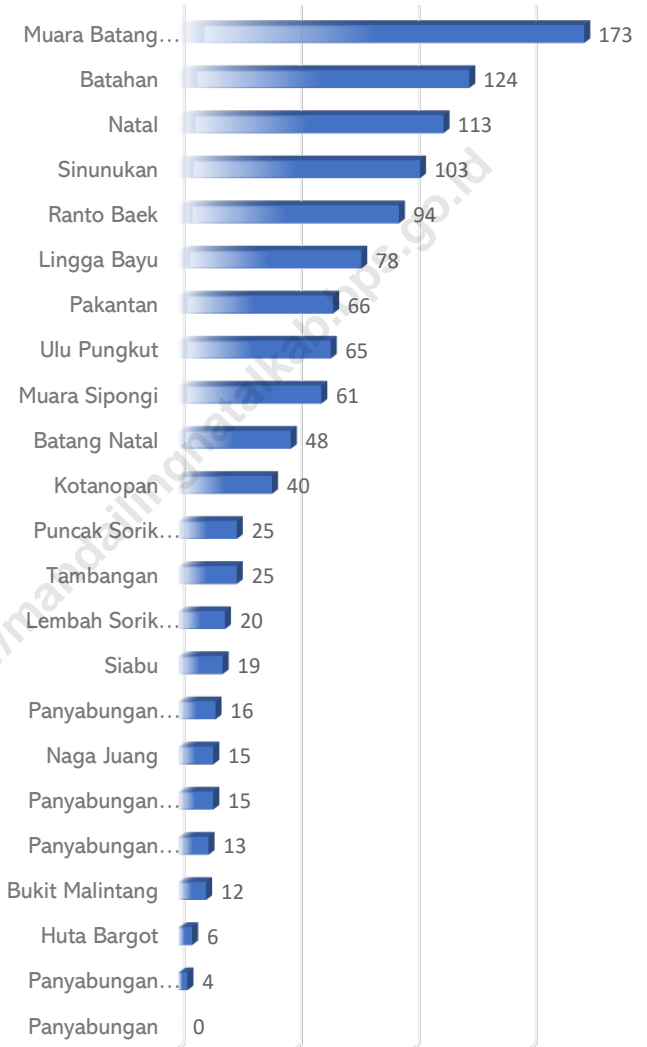
Gambar 1.1 Luas Daerah menurut Kecamatan (%), 2020
Figures 1.1 Area of Subdistrict (%), 2020



Sumber/Source: Sekretariat Bagian Pemerintahan dan Otonomi Daerah Kabupaten Mandailing Natal
Secretariat of Governance Section of Mandailing Natal Regency

Gambar 1.2
Figures

Jarak dari Ibukota Kecamatan ke Ibukota Kabupaten di Kabupaten Mandailing Natal (km), 2020
Distance between District Capital and Regency Capital in Mandailing Natal Regency (km), 2020



Sumber/Source:

Dinas Perhubungan Kabupaten Mandailing Natal/Transportation Office of Mandailing Natal Regency

1.1 KEADAAN GEOGRAFI GEOGRAPHY CONDITION

Tabel 1.1.1 **Luas Daerah Menurut Kecamatan di Kabupaten Mandailing Natal, 2020**
Table 1.1.1 **Total Area by Subdistrict in Mandailing Natal Regency, 2020**

Kecamatan Subdistrict	Ibukota Kecamatan Capital of Subdistrict	Luas Total Area (km ² /sq.km)	Persentase terhadap Luas Kabupaten Percentage to Regency Area
(1)	(2)	(3)	
Batahan	Pasar Batahan	497,07	7,51
Sinunukan	Sinunukan III	172,64	2,61
Batang Natal	Muara Soma	651,51	9,84
Lingga Bayu	Simpang Gambir	192,68	2,91
Ranto Baek	Manisak	152,72	2,31
Kotanopan	Pasar Kotanopan	325,15	4,91
Ulu Pungkut	Huta Godang	295,19	4,46
Tambangan	Laru Lombang	158,60	2,40
Lembah Sorik Marapi	Pasar Maga	34,73	0,52
Puncak Sorik Marapi	Sibanggor	55,54	0,84
Muara Sipongi	Pasar Muara Sipongi	135,70	2,05
Pakantan	Pakantan	93,60	1,41
Panyabungan	Panyabungan	259,77	3,92
Panyabungan Selatan	Tano Bato	87,60	1,32
Panyabungan Barat	Longat	87,22	1,32
Panyabungan Utara	Mompang	63,73	0,96
Panyabungan Timur	Gunung Baringin	397,87	6,01
Huta Bargot	Bangun Sejati	116,21	1,76
Natal	Pasar Natal	935,37	14,13
Muara Batang Gadis	Singkuang	1 435,02	21,67
Siabu	Siabu	345,36	5,22
Bukit Malintang	Bukit Malintang	68,74	1,04
Naga Juang	Banua Simanosor	58,69	0,89
Mandailing Natal	Panyabungan	6 620,70	100,00

Sumber/Source: Sekretariat Bagian Pemerintahan dan Otonomi Daerah Kabupaten Mandailing Natal
Secretariat of Governance Section of Mandailing Natal Regency

Tabel
Table 1.1.2

Tinggi Wilayah dan Jarak ke Ibukota Kabupaten Menurut Kecamatan di Kabupaten Mandailing Natal, 2020
Altitude and Distance to the Capital of Regency by Subdistrict in Mandailing Natal Regency, 2020

Kecamatan Subdistrict	Tinggi Wilayah (mdpl) Altitude (m a.s.l)	Jarak ke Ibukota Kabupaten Distance to the Capital of Regency
(1)	(2)	(3)
Batahan	0-300	124,00
Sinunukan	200-300	103,00
Batang Natal	500-1315	48,00
Lingga Bayu	500-700	78,00
Ranto Baek	500-650	94,00
Kotanopan	400-800	40,00
Ulu Pungkut	600-800	65,00
Tambangan	400-750	25,00
Lembah Sorik Marapi	450-650	20,00
Puncak Sorik Marapi	700-980	25,00
Muara Sipongi	700-850	61,00
Pakantan	700-900	66,00
Panyabungan	400-750	–
Panyabungan Selatan	400-800	13,00
Panyabungan Barat	400-700	16,00
Panyabungan Utara	250-500	4,00
Panyabungan Timur	250-800	15,00
Huta Bargot	250-300	6,00
Natal	0-150	113,00
Muara Batang Gadis	0-600	173,00
Siabu	250-600	19,00
Bukit Malintang	300-450	12,00
Naga Juang	250-350	15,00
Mandailing Natal	0-1315	–

Catatan/Note: ¹ Berdasarkan Peraturan Menteri Dalam Negeri Nomor 137 Tahun 2017 tanggal 29 Desember 2017/Based on Minister of Home Affairs Regulation Number 137/2017, December 29, 2017

² Berdasarkan informasi Kementerian Dalam Negeri Tahun 2018/Based on information from Ministry of Home Affairs, 2018

Sumber/Source: Kementerian Dalam Negeri/Ministry of Home Affairs

Tabel 1.1.3 **Letak dan Geografis Kabupaten Mandailing Natal, 2020**
Table 1.1.3 **Location and Geographical of Mandailing Natal Regency, 2020**

Keterangan <i>Ket</i>		Letak <i>Location</i>
(1)	(2)	
1	terletak antara <i>located between</i>	: 0°10 ⁰ - 1°50 ⁰ LU (North Latitude) 98°50 ⁰ - 100°10 ⁰ BT (East Longitude)
2	Letak di atas permukaan laut <i>Heights Above Sea Level</i>	: 0 - 1315 m
3	Luas Areal <i>Area</i>	: 6.620,70 Km ² (662.070,00 Ha)
4	Batas-batas <i>Borders</i>	
	<i>Utara</i> <i>North</i>	: Kabupaten Tapanuli Selatan, Kabupaten Padang Lawas <i>Tapanuli Selatan Regency, Padang Lawas Regency</i>
	<i>Timur</i> <i>East</i>	: Provinsi Sumatera Barat <i>Sumatera Barat Province</i>
	<i>Selatan</i> <i>South</i>	: Provinsi Sumatera Barat <i>Sumatera Barat Province</i>
	<i>Barat</i> <i>West</i>	: Samudera Hindia <i>Hindia Ocean</i>

Sumber/Source: BPS Kabupaten Mandailing Natal/BPS-Statistics of Mandailing Natal Regency

Tabel
Table 1.1.4**Topografi dan Letak Geografis Menurut Kecamatan di Kabupaten Mandailing Natal, 2020**
Topographical and Geographical Location by District in Mandailing Natal Regency, 2020

Kecamatan Subdistrict	Topografi Topography
(1)	(3)
Batahan	Datar s/d Bergelombang
Sinunukan	Datar s/d Bergelombang
Batang Natal	Bergelombang s/d Berbukit
Lingga Bayu	Bergelombang s/d Berbukit
Ranto Baek	Bergelombang s/d Berbukit
Kotanopan	Berbukit s/d Pegunungan
Ulu Pungkut	Berbukit s/d Pegunungan
Tambangan	Berbukit s/d Pegunungan
Lembah Sorik Marapi	Berbukit s/d Pegunungan
Puncak Sorik Marapi	Berbukit s/d Pegunungan
Muara Sipongi	Berbukit s/d Pegunungan
Pakantan	Berbukit s/d Pegunungan
Panyabungan	Datar s/d Berbukit
Panyabungan Selatan	Berbukit s/d Pegunungan
Panyabungan Barat	Datar s/d Berbukit
Panyabungan Utara	Datar s/d Berbukit
Panyabungan Timur	Berbukit s/d Pegunungan
Huta Bargot	Datar s/d Berbukit
Natal	Datar s/d Bergelombang
Muara Batang Gadis	Datar s/d Bergelombang
Siabu	Bergelombang s/d Berbukit
Bukit Malintang	Datar s/d Berbukit
Naga Juang	Datar s/d Berbukit

Sumber/Source:

BPS Kabupaten Mandailing Natal/BPS-Statistics of Mandailing Natal Regency

Tabel
Table 1.1.5**Jarak dari Kota Kecamatan ke Kota Kecamatan Lainnya di Kabupaten Mandailing Natal (km), 2020**
Distance from Capital of District to The Other Capital District in Mandailing Natal Regency (km), 2020

Kecamatan Subdistrict	Pasar Batahan	Sinunukan III	Muara Soma	Simpang Gambir	Manisak	Pasar Kotanopan	Huta Godang	Laru Lombang	Pasar Maga	Sibanggor	Pasar Muara Sipongi	Pakantan	Panyabungan	Tano Bato	Longat	Mompang	Gunung Baringin	Bangun Sejati	Pasar Natal	Singkuang	Siabu	Bukit Malintang	Banua Simanosor
(1)	(2)	(3)	(4)	(5)	(6)	(7)	(8)	(9)	(10)	(11)	(12)	(13)	(14)	(15)	(16)	(17)	(18)	(19)	(20)	(21)	(22)	(23)	(24)
Pasar Batahan	0	21	76	46	30	146	171	129	124	119	165	170	124	111	124	128	139	130	57	129	143	136	139
Sinunukan III	21	0	55	25	9	125	150	108	103	98	146	151	103	90	103	107	118	109	50	120	122	115	118
Muara Soma	76	55	0	30	46	70	95	53	48	43	89	94	48	35	48	52	63	54	65	125	67	60	63
Simpang Gambir	46	25	30	0	16	180	125	83	78	73	121	124	78	65	78	82	93	84	25	95	97	90	93
Manisak	30	9	46	16	0	116	141	99	94	89	137	142	94	81	94	98	109	100	41	111	113	106	109
Pasar Kotanopan	146	125	70	100	116	0	25	15	20	25	21	26	40	35	42	44	55	46	135	195	59	52	55
Huta Godang	171	150	95	125	141	25	0	40	45	50	41	46	65	60	67	69	80	71	160	220	84	77	80
Laru Lombang	129	108	53	83	99	15	40	0	5	10	36	41	25	21	27	29	40	31	120	180	44	37	40
Pasar Maga	124	103	48	78	94	20	45	5	0	5	41	46	20	16	22	24	35	26	115	175	39	32	35
Sibanggor	119	98	43	73	89	25	50	10	5	0	46	51	25	11	17	29	40	31	110	170	44	37	40
Pasar Muara Sipongi	165	146	89	121	137	21	41	36	41	46	0	5	61	48	61	65	76	67	154	214	80	73	75
Pakantan	170	151	94	126	142	26	46	41	46	51	5	0	66	53	66	70	81	72	159	219	85	78	81
Panyabungan	124	103	48	78	94	40	65	25	20	25	61	66	0	13	16	4	15	6	113	173	19	12	15
Tano Bato	111	90	35	65	81	35	60	20	16	11	48	53	13	0	13	17	28	19	100	160	32	25	28
Longat	124	103	48	78	94	42	67	27	22	17	61	66	16	13	0	20	31	22	115	173	35	28	31
Mompang	128	107	52	82	98	44	69	29	24	29	65	70	4	17	20	0	19	2	117	177	15	8	11
Gunung Baringin	139	118	63	93	109	55	80	40	35	40	76	81	15	28	31	19	0	21	128	188	34	27	30
Bangun Sejati	130	109	54	84	100	46	71	31	26	31	67	72	6	19	22	2	21	0	119	179	17	10	13
Pasar Natal	57	50	65	25	41	135	160	120	115	110	154	159	113	100	115	117	128	119	0	60	132	125	128
Singkuang	129	120	125	95	111	195	220	180	175	170	214	219	173	160	173	177	188	179	60	0	192	185	188
Siabu	143	122	67	97	113	59	84	44	39	44	80	85	19	32	19	15	34	17	132	192	0	7	10
Bukit Malintang	136	115	60	90	106	52	77	37	32	37	73	78	12	25	12	8	27	10	125	185	7	0	3
Banua Simanosor	139	118	63	93	109	55	80	40	35	40	76	81	15	28	15	11	30	13	128	188	10	3	0

Sumber/Source:

Dinas Perhubungan Kabupaten Mandailing Natal/Transportation Office of Mandailing Natal Regency

Tabel
Table 1.1.6

Panjang Sungai dan Debit Air yang Tersedia di Kabupaten Mandailing Natal, 2020
Length of Rivers and Water Debit in Mandailing Natal Regency, 2020

<i>Nama Sungai</i> <i>Name of River</i>	<i>Kecamatan</i> <i>Subdistrict</i>	<i>Panjang Sungai (km)</i> <i>Length (km)</i>	<i>Lebar Sungai (m)</i> <i>Width (m)</i>	<i>Isi Normal (m³)</i> <i>Normal Volume (m³)</i>
(1)	(2)	(3)	(4)	(5)
Batang Gadis	Panyabungan	180,00	65,00	25 781,11
Batang Natal	Batang Natal	70,50	42,00	6 996,00
Batahan	Batahan	102,10	40,00	13 326,00
Batang Bangko	Batahan	30,00	90,00	24 987,00
Batang Sinunukan	Batahan	19,04	40,00	9 495,00
Kun-Kun	Natal	29,00	29,00	11 432,00
Bintuas	Muara Batang Gadis	59,00	60,00	17 134,00
Batang Tabuyung	Muara Batang Gadis	28,08	70,00	23 321,00
Parlampungan	Muara Batang Gadis	25,00	45,00	5 354,00
Sulang-Suling	Muara Batang Gadis	46,80	46,80	7 239,00
Sikapas	Muara Batang Gadis	15,00	60,00	15 230,00

Sumber/Source: Dinas Pekerjaan Umum dan Penataan Ruang Kabupaten Mandailing Natal
Public Work Service of Mandailing Natal Regency

Tabel
Table 1.1.7**Status Pemilikan Tanah yang Diterbitkan menurut Jenis Hak dan Kecamatan di Kabupaten Mandailing Natal, 2020**
Land Ownership Status Issued according to Type of Rights and District in Mandailing Natal Regency, 2020

Kecamatan Subdistrict	Hak Milik Freehold Title	Hak Guna Bangunan Building Right Title	Hak Pakai Right to Use Title	Hak Guna Usaha Cultivation Right Title
(1)	(2)	(3)	(4)	(5)
Batahan	4	-	-	-
Sinunukan	1	-	1	-
Batang Natal	1	-	1	-
Lingga Bayu	14	-	-	-
Ranto Baik	-	-	-	-
Kotanopan	11	-	16	-
Ulu Pungkut	-	-	-	-
Tambangan	1	-	-	-
Lembah Sorik Marapi	5	1	5	-
Puncak Sorik Marapi	1	3	6	-
Muara Sipongi	1	-	-	-
Pakantan	-	-	-	-
Panyabungan	126	28	21	-
Panyabungan Selatan	1	-	5	-
Panyabungan Barat	9	-	-	-
Panyabungan Utara	17	16	10	-
Panyabungan Timur	-	-	-	-
Huta Bargot	3	-	6	-
Natal	10	-	1	-
Muara Batang Gadis	8	-	2	1
Siabu	18	9	24	-
Bukit Malintang	8	10	7	-
Naga Juang	6	-	4	-
Mandailing Natal	245	67	109	1

Sumber/Source: Badan Pertanahan Nasional Kabupaten Mandailing Natal
National Land Agency of Mandailing Natal Regency

Tabel
Table 1.1.8

Jumlah Sertifikat Hak atas Tanah yang Diterbitkan menurut Luas Tanah (Bidang Tanah) dan Kecamatan di Kabupaten Mandailing Natal, 2020
Numbers of Land Ownership Certificate Issued according to land area and District in Mandailing Natal Regency, 2020

Kecamatan Subdistrict	Hak Milik Freehold Title		Hak Guna Bangunan Building Right Title	
	Rutin Routine	Proyek Project	Rutin Routine	Proyek Project
(1)	(2)	(3)	(4)	(5)
Batahan	77 357	-	-	-
Sinunukan	14 760	-	-	-
Batang Natal	117	-	-	-
Lingga Bayu	449 949	-	-	-
Ranto Baek	-	-	-	-
Kotanopan	59 925	-	-	-
Ulu Pungkut	-	-	-	-
Tambangan	-	-	-	-
Lembah Sorik Marapi	181	-	624	-
Puncak Sorik Marapi	-	-	21 942	-
Muara Sipongi	8 849	-	-	-
Pakantan	-	-	-	-
Panyabungan	102 895	-	13 907	-
Panyabungan Selatan	143	-	-	-
Panyabungan Barat	625	-	-	-
Panyabungan Utara	-	-	8 033	-
Panyabungan Timur	-	-	-	-
Huta Bargot	376	-	-	-
Natal	738	-	-	-
Muara Batang Gadis	27 627	-	-	-
Siabu	-	-	4 416	-
Bukit Malintang	39 069	-	5 484	-
Naga Juang	6 200	-	-	-
Mandailing Natal	788 811	-	54 406	-

Lanjutan Tabel/*Continued Table 1.1.8*

Kecamatan Subdistrict	Hak Pakai Right to Use Title		Hak Guna Usaha Cultivation Right Title	
	Rutin Routine	Proyek Project	Rutin Routine	Proyek Project
(1)	(6)	(7)	(8)	(9)
Batahan	-	-	-	-
Sinunukan	11 090	-	-	-
Batang Natal	14 130	-	-	-
Lingga Bayu	-	-	-	-
Ranto Baek	-	-	-	-
Kotanopan	77 010	-	-	-
Ulu Pungkut	-	-	-	-
Tambangan	-	-	-	-
Lembah Sorik Marapi	92 930	-	-	-
Puncak Sorik Marapi	836	-	-	-
Muara Sipongi	-	-	-	-
Pakantan	-	-	-	-
Panyabungan	161 190	-	-	-
Panyabungan Selatan	23 693	-	-	-
Panyabungan Barat	-	-	-	-
Panyabungan Utara	9 057	-	-	-
Panyabungan Timur	-	-	-	-
Huta Bargot	1 946	-	-	-
Natal	18 330	-	-	-
Muara Batang Gadis	19 999	-	2 818 000	-
Siabu	39 918	-	-	-
Bukit Malintang	196 951	-	-	-
Naga Juang	9 885	-	-	-
Mandailing Natal	676 965	-	2818000	-

Sumber/*Source:*Badan Pertanahan Nasional Kabupaten Mandailing Natal
National Land Agency of Mandailing Natal Regency

Tabel
Table 1.1.9

**Pengurusan Hak atas Tanah yang Diselesaikan melalui
Proyek menurut Kecamatan Kecamatan di Kabupaten
Mandailing Natal, 2020**
*Processing of Land Rights Completed trough Projects by
District in Mandailing Natal Regency, 2020*

Kecamatan Subdistrict	PRONA		PPAN	
	Persil Unit	Persentase Percentage	Persil Unit	Persentase Percentage
(1)	(2)	(3)	(4)	(5)
Batahan	-	-	210	-
Sinunukan	-	-	-	-
Batang Natal	-	-	-	-
Lingga Bayu	-	-	-	-
Ranto Baik	-	-	790	-
Kotanopan	-	-	-	-
Ulu Pungkut	-	-	-	-
Tambangan	-	-	-	-
Lembah Sorik Marapi	-	-	-	-
Puncak Sorik Marapi	-	-	-	-
Muara Sipongi	-	-	-	-
Pakantan	-	-	-	-
Panyabungan	-	-	-	-
Panyabungan Selatan	-	-	-	-
Panyabungan Barat	-	-	-	-
Panyabungan Utara	-	-	-	-
Panyabungan Timur	-	-	-	-
Huta Bargot	-	-	-	-
Natal	-	-	-	-
Muara Batang Gadis	-	-	-	-
Siabu	-	-	-	-
Bukit Malintang	-	-	-	-
Naga Juang	-	-	-	-
Mandailing Natal	-	-	1 000	-

Sumber/Source: Badan Pertanahan Nasional Kabupaten Mandailing Natal
National Land Agency of Mandailing Natal Regency

1.2 KEADAAN IKLIM CLIMATE CONDITION

Tabel 1.2.1 **Jumlah Curah Hujan dan Hari Hujan Menurut Bulan di Kabupaten Mandailing Natal, 2018***
Table 1.2.1 **Amount of Rainfall and Number of Rainy Days according to Month in Mandailing Natal Regency, 2018***

Bulan Month	Curah Hujan Precipitation (mm ³)	Hari Hujan Rainy Days
(1)	(2)	(3)
Januari January	160	16
Februari February	114	12
Maret March	188	16
April April	177	19
Mei May	178	16
Juni June	142	13
Juli July	25	7
Agustus August	116	16
September September	166	20
Oktober October	97	13
November November	301	26
Desember December	320	21

Catatan/Note:

Data tahun 2020 tidak tersedia/ Data for 2020 is not available

Sumber/Source:

Dinas Pertanian, Tanaman Pangan, dan Hortikultura Kabupaten Mandailing Natal
Agriculture Office of Mandailing Natal Regency

Tabel
Table 1.2.2

Maksimum dan Minimum Curah Hujan Menurut Kecamatan di Kabupaten Mandailing Natal (mm^3), 2018*
Maximum and Minimum of Precipitation by District in Mandailing Natal Regency (mm^3), 2018*

Kecamatan District	Minimum(mm^3) Minimum (mm^3)	Maksimum (mm^3) Maximum (mm^3)
(1)	(2)	(3)
Batahan	0	0
Sinunukan	1	45
Batang Natal	1	56
Lingga Bayu	0	0
Ranto Baik	0	0
Kotanopan	6	31
Ulu Pungkut	0	0
Tambangan	0	0
Lembah Sorik Marapi	2	45
Puncak Sorik Marapi	0	0
Muara Sipongi	1	35
Pakantan	0	0
Panyabungan	0	0
Panyabungan Selatan	0	0
Panyabungan Barat	0	0
Panyabungan Utara	1	42
Panyabungan Timur	0	0
Huta Bargot	0	0
Natal	1	46
Muara Batang Gadis	0	0
Siabu	0	0
Bukit Malintang	0	28
Naga Juang	0	0
Mandailing Natal	0	56

Catatan/Note:

Data tahun 2020 tidak tersedia/ Data for 2020 is not available

Sumber/Source:

Dinas Pertanian, Tanaman Pangan, dan Hortikultura Kabupaten Mandailing Natal
Agriculture Office of Mandailing Natal Regency

Tabel
Table 1.2.3**Banyaknya Curah Hujan Berdasarkan Titik Pengamatan di Kabupaten Mandailing Natal (mm³), 2018***
Amount of Rainfall by Observation Point in Mandailing Natal Regency (mm³), 2018*

Kecamatan District	Curah Hujan (mm ³) Rainfall (mm ³)
(1)	(2)
Batahan	0
Sinunukan	225
Batang Natal	255
Lingga Bayu	0
Ranto Baik	0
Kotanopan	163
Ulu Pungkut	0
Tambangan	0
Lembah Sorik Marapi	160
Puncak Sorik Marapi	0
Muara Sipongi	83
Pakantan	0
Panyabungan	0
Panyabungan Selatan	0
Panyabungan Barat	0
Panyabungan Utara	144
Panyabungan Timur	0
Huta Bargot	0
Natal	227
Muara Batang Gadis	0
Siabu	0
Bukit Malintang	66
Naga Juang	0
Mandailing Natal	165

Catatan/Note:

Data tahun 2020 tidak tersedia/ Data for 2020 is not available

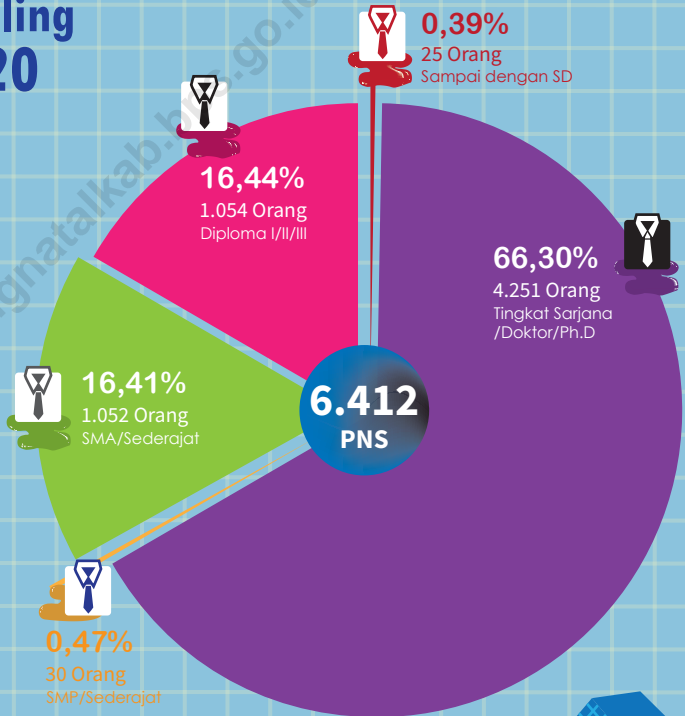
Sumber/Source:

Dinas Pertanian, Tanaman Pangan, dan Hortikultura Kabupaten Mandailing Natal
Agriculture Office of Mandailing Natal Regency

PEMERINTAHAN GOVERNMENT

Karakteristik PNS Kabupaten Mandailing Natal Tahun 2020

Komposisi PNS menurut Tingkat Pendidikan



Jumlah PNS Kabupaten
Mandailing Natal, 2020

6.412 orang

berkurang 35 orang
dibanding tahun 2019

Jumlah PNS menurut Golongan

57,17%

merupakan PNS Golongan III sebanyak
3.666 orang, yang paling banyak adalah
Golongan III/c yaitu 1.114 orang

Jumlah PNS menurut Jabatan

merupakan PNS dengan jabatan fungsional
tertentu sebanyak 3.930 orang, sementara
PNS dengan jabatan eselon II hanya 35 orang

Jumlah PNS menurut Jenis Kelamin

59,36%

merupakan PNS perempuan sebanyak 3.806
orang, sementara PNS dlaki-laki sebanyak
2.606 orang

Sebaran PNS di Mandailing Natal menurut Instansi/OPD

PNS di Mandailing Natal teekonsentrasi pada
instansi/OPD pelayanan publik seperti UPTD/Guru
sebanyak 3.430 orang, Puskesmas sebanyak 901 orang,
Kantor Camat sebanyak 565 orang, RSUD sebanyak 202
orang, dan Penyuluh Pertanian sebanyak 119 orang.



PENJELASAN TEKNIS**TECHNICAL NOTES**

- | | |
|--|--|
| <p>1. Susunan pemerintahan Kabupaten Mandailing Natal periode 2014–2019 terdiri dari bupati, wakil bupati, sekretariat daerah, sekretariat DPRD, dinas daerah, lembaga teknis daerah, kecamatan, dan kelurahan.</p> | <p>1. <i>The composition of district administration Mandailing Natal 2014-2019 period consists of regent, vice regent, regional secretariat, the secretariat of Parliament, local agencies, regional technical agencies, districts, and villages.</i></p> |
| <p>2. Sekretariat Daerah dipimpin oleh Sekretaris Daerah. Sekretaris Daerah Kabupaten/Kota diangkat dan diberhentikan oleh Gubernur atas usul Bupati/Wali Kota sesuai dengan peraturan perundang-undangan karena kedudukannya sebagai pembina pegawai negeri sipil di daerahnya.</p> | <p>2. <i>Regional Secretariat headed by the Regional Secretary. District Secretary/City appointed and dismissed by the Governor upon the recommendation of the Regent/Mayor in accordance with the legislation due to its position as the supervisor of the civil service civilians in the region.</i></p> |
| <p>3. Sekretariat DPRD dipimpin oleh Sekretaris DPRD. Sekretaris DPRD Kabupaten/Kota diangkat dan diberhentikan oleh Bupati/Wali Kota dengan persetujuan DPRD Kabupaten/Kota.</p> | <p>3. <i>Parliament Secretariat headed by the Secretary of Parliament. Secretariat of the District/Municipal appointed and dismissed by the Regent/Mayor with the approval of Regency / City</i></p> |
| <p>4. Dinas Daerah merupakan unsur pelaksana otonomi daerah. Dinas daerah dipimpin oleh kepala dinas yang diangkat dan diberhentikan oleh kepala daerah dari pegawai negeri sipil yang memenuhi syarat atas usul Sekretaris Daerah.</p> | <p>4. <i>Regional Department is implementing the element of regional autonomy. Local agencies led by head of department who is appointed and dismissed by the regional head of the civil servants who qualified at the proposal of the Regional Secretary.</i></p> |

5. Lembaga Teknis Daerah merupakan unsur pendukung tugas kepala daerah dalam penyusunan dan pelaksanaan kebijakan daerah yang bersifat spesifik berbentuk badan, kantor, atau rumah sakit umum daerah. Dipimpin oleh kepala badan, kepala kantor, atau kepala rumah sakit umum daerah yang diangkat oleh kepala daerah dari pegawai negeri sipil yang memenuhi syarat atas usul Sekretaris Daerah.
6. Kecamatan dibentuk di wilayah Kabupaten/Kota dengan Perda Kabupaten/Kota yang berpedoman pada Peraturan Pemerintah. Kecamatan dipimpin oleh seorang camat yang dalam pelaksanaan tugasnya memperoleh pelimpahan sebagian wewenang bupati atau wali kota untuk menangani sebagian urusan otonomi daerah.
7. Kelurahan dibentuk di wilayah kecamatan dengan Perda Kabupaten/Kota yang berpedoman pada Peraturan Pemerintah. Lurah diangkat oleh Bupati/Wali Kota atas usul Camat dari pegawai negeri sipil yang menguasai pengetahuan teknis pemerintahan dan memenuhi persyaratan sesuai dengan peraturan perundang-undangan.
5. *Regional Technical Institute is a supporting element of the task of regional heads in the preparation and implementation of regional policies that are specific entity, office, or district hospitals. Chaired by the head of the body, the head office, or the head of district general hospitals appointed by the regional head of the civil servants who qualified at the proposal of the Regional Secretary.*
6. *Sub-district was formed in the district/city with Regulation Regency/City which are based on Government Regulation. Subdistrict led by a district head who in the performance of its duties obtain partial delegation of authority regent or mayor to handle most affairs of regional autonomy.*
7. *The Village was formed in the districts with Regulation Regency/City which are based on Government Regulation. Headman appointed by the Regent/Mayor upon the recommendation of the Head of civil servants who master the technical knowledge of government and meets the requirements in accordance with legislation.*

ULASAN**DESCRIPTION**

Pemerintahan Kabupaten Mandailing Natal dipimpin oleh seorang Bupati. Kabupaten Mandailing Natal terdiri dari 23 Kecamatan yang terbagi menjadi 407 wilayah administratif yang terdiri dari 380 desa dan 27 kelurahan.

The Government of Mandailing Natal Regency is headed by a Regent. It's consist of 23 districts that divided into 407 administrative area. 380 of them are rural area, and the rest are urban area.

Jumlah Pegawai Negeri Sipil pemerintah daerah di Kabupaten Mandailing Natal pada tahun 2020 sebanyak 6.412 orang. Dari jumlah tersebut, 59,36 persen (3.806 orang) diantaranya adalah perempuan sedangkan sisanya yaitu 40,64 persen (2.606 orang) berjenis kelamin laki-laki.

In 2020, the number of Civil Servants in Mandailing Natal is 6,412 person. It's consist of 59.36 percent (3,806 person) women and 40.64 percent (2,606 person) male.

Jika dilihat menurut tingkat pendidikan, Pegawai Negeri Sipil (PNS) di Kabupaten Mandailing Natal sebagian besar atau 66,30 persen (4.251 orang) merupakan lulusan universitas dengan gelas Sarjana/Doktor/Ph.D. Namun demikian, masih ada PNS di Kabupaten Mandailing Natal dengan pendidikan tertinggi Sekolah Dasar (SD) yaitu sebanyak 0,39 persen atau sebanyak 25 orang.

In terms of the level of education, civil servants in Mandailing Natal majority or 66.30 percent (4,251 person) are university graduates. However, there are still 0.39 percent (25 people) up to primary school.

Jika dilihat menurut tingkat kepangkatan, 57,17 persen diantaranya adalah pegawai golongan III (3.666 orang), sedangkan sisanya sebanyak 1.592 orang adalah golongan IV, 1.118 orang adalah golongan II, dan hanya ada 36 orang yang merupakan pegawai golongan I.

When viewed according to hierarchy, most of them (57.17 percent) is III's rank (3,666 person). The rest consist of 1,592 IV's rank, 1,118 II's rank, and 36 I's rank.

Pada tahun 2020, DPRD Kabupaten Mandailing Natal membuat 118 keputusan. Keputusan yang paling banyak dibuat adalah kesimpulan rapat sejumlah 95 keputusan, dan keputusan pimpinan DPRD sejumlah 10 resolusi.

Dari hasil pemilu 2019, ada 40 orang wakil rakyat dari 13 partai yang duduk sebagai anggota DPRD Kabupaten Mandailing Natal. Anggota terbanyak berasal dari Partai Gerindra sebanyak 7 orang. Sebagian besar dari anggota DPRD tersebut berjenis kelamin laki-laki, hanya 6 diantaranya berjenis kelamin perempuan.

Total pendapatan pemerintah Kabupaten Mandailing Natal pada tahun 2019 adalah sebesar 1,609 triliun rupiah. Penyumbang terbesar dari pendapatan tersebut berasal dari dana perimbangan, yaitu sebesar 1,272 triliun rupiah. Sedangkan Pendapatan Asli Daerah (PAD) hanya menyumbang sebesar 52,00 miliar rupiah.

Belanja pemerintah daerah pada tahun 2020 adalah sebesar 1,059 triliun rupiah. 89,55 persen diantaranya dipergunakan untuk belanja operasi, 8,12 persen untuk belanja modal, dan sisanya untuk belanja tak terduga.

In 2020, parliament of Mandailing Natal Regency has made 118 decrees. Most of them are opinion resume (95 decrees) and Parliament Chairperson's decree (10 resolution)

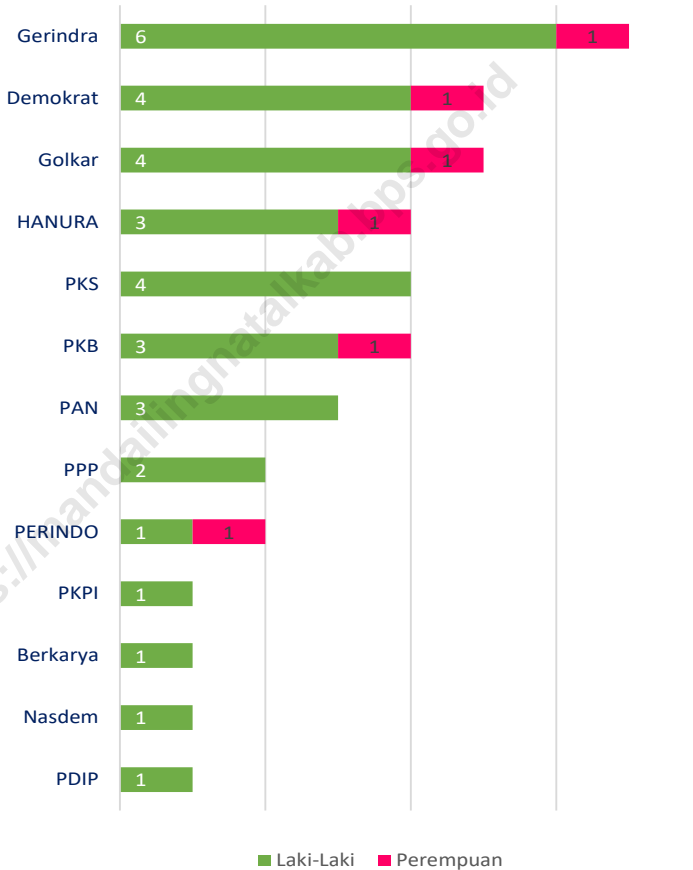
At the general election in 2019, there were 40 parliament members of Mandailing Natal regency from 13 parties. Most of them came from Partai Gerindra members (7 persons). Most of parliament member are male, only six of them are female.

The total revenue of Mandailing Natal Regency government in 2019 is Rp 1.609 trillion. The biggest contributor of the income came from the balancing fund, which amounted to 1.272 trillion rupiah. While Pendapatan Asli Daerah (PAD) only accounted for 52,00 billion rupiah.

Local government expenditures in 2020 amounted to 1.059 trillion rupiah. 89.55 percent of which is used for operation expenditure, 8.12 percent of which is used for capital expenditure, While the rest for unpredicted expenditure.

Gambar 2.1
Figures

Jumlah Anggota Dewan Perwakilan Rakyat Daerah Menurut Partai Politik dan Jenis Kelamin di Kabupaten Mandailing Natal, 2020
Number of Regional House of Representatives's Members by Political Parties and Sex in Mandailing Natal Regency 2020



Sumber/Source: Sekretariat DPRD Kabupaten Mandailing Natal
House of Parliament of Mandailing Natal Regency

Gambar 2.2
Figures

Realisasi Pendapatan dan Belanja Daerah Kabupaten Mandailing Natal, 2017-2020 (ribu rupiah)
Realization of Revenue and Expenditure of Mandailing Natal Regency, 2017-2020 (thousand Rupiah)



Sumber/Source: Badan Pengelolaan Keuangan, Pendapatan, dan Aset Daerah Kabupaten Mandailing Natal
Monetary and Regional Asset Managerial Office of Mandailing Natal Regency

2.1 WILAYAH ADMINISTRATIF ADMINISTRATIVE AREA

Tabel 2.1.1 Jumlah Desa¹/Kelurahan Menurut Kecamatan di Kabupaten Mandailing Natal, 2016–2020
Table 2.1.1 Number of Villages¹/Kelurahan by Subdistrict in Mandailing Natal Regency, 2016–2020

Kecamatan Subdistrict	2016	2017	2018	2019	2020
(1)	(2)	(3)	(4)	(5)	(6)
Batahan	18	18	18	18	18
Sinunukan	14	14	14	14	14
Batang Natal	31	31	31	31	31
Lingga Bayu	19	19	19	19	19
Ranto Baek	18	18	18	18	18
Kota Nopan	36	36	36	36	36
Ulu Pungkut	13	13	13	13	13
Tambangan	20	20	20	20	20
Lembah Sorik Marapi	9	9	9	9	9
Puncak Sorik Marapi	11	11	11	11	11
Muara Sipongi	16	16	16	16	16
Pakantan	8	8	8	8	8
Panyabungan	39	39	39	39	39
Panyabungan Selatan	11	11	11	11	11
Panyabungan Barat	10	10	10	10	10
Panyabungan Utara	12	12	12	12	12
Panyabungan Timur	15	15	15	15	15
Huta Bargot	14	14	14	14	14
Natal	30	30	30	30	30
Muara Batang Gadis	17	17	17	17	17
Siabu	28	28	28	28	28
Bukit Malintang	11	11	11	11	11
Naga Juang	7	7	7	7	7
Mandailing Natal	407	407	407	407	407

Catatan/Note: ¹ Termasuk Unit Permukiman Transmigrasi (UPT)/Include Transmigration Settlement Unit
Sumber/Source: Peraturan Kepala Badan Pusat Statistik Nomor 1 Tahun 2020 Tanggal 5 Februari 2020 tentang Perubahan Atas Peraturan Kepala Badan Pusat Statistik Nomor 3 Tahun 2019 tentang Kode dan Nama Wilayah Kerja Statistik Tahun 2019/Chief Statistician Regulation Number 1/2020, February 5 2020, as a revision of Chief Statistician Regulation Number 3 of 2019 on Code and Name of Regional Level of Data Collection.

Tabel
Table 2.1.2**Kategori Desa Menurut Kecamatan di Kabupaten
Mandailing Natal, 2020**
*Type of Villages by District of Mandailing Natal Regency,
2020*

Kecamatan Subdistrict	Jumlah Desa Number of Villages	Klasifikasi Status Desa Classification of Villages Status				
		Sangat Tertinggal Very Left Behind	Tertinggal Left behind	Berkembang Developing	Maju Developed	Mandiri independent
(1)	(7)					
Batahan	17	2	7	8	-	-
Sinunukan	14	-	7	6	1	-
Batang Natal	30	12	12	6	-	-
Lingga Bayu	17	5	12	-	-	-
Ranto Baik	18	4	12	2	-	-
Kota Nopan	34	8	25	1	-	-
Ulu Pungkut	12	5	6	1	-	-
Tambangan	19	-	13	5	1	-
Lembah Sorik Marapi	8	-	4	4	-	-
Puncak Sorik Marapi	11	-	-	11	-	-
Muara Sipongi	15	5	10	-	-	-
Pakantan	8	-	8	-	-	-
Panyabungan	30	-	5	24	1	-
Panyabungan Selatan	10	-	3	7	-	-
Panyabungan Barat	9	-	4	5	-	-
Panyabungan Utara	11	-	5	6	-	-
Panyabungan Timur	14	2	12	-	-	-
Huta Bargot	14	-	14	-	-	-
Natal	28	-	6	18	3	1
Muara Batang Gadis	14	4	7	1	1	1
Siabu	26	3	20	3	-	-
Bukit Malintang	11	-	11	-	-	-
Naga Juang	7	-	7	-	-	-
Mandailing Natal	377	50	210	108	7	2

Sumber/Source: Dinas Pemberdayaan Masyarakat dan Desa Kabupaten Mandailing Natal
Pemberdayaan Masyarakat dan Desa Office of Mandailing Natal Regency

2.2 DEWAN PERWAKILAN RAKYAT DAERAH REGIONAL HOUSE OF REPRESENTATIVE

Tabel 2.2.1 Jumlah Anggota Dewan Perwakilan Rakyat Daerah Menurut Partai Politik dan Jenis Kelamin di Kabupaten Mandailing Natal, 2020
Number of Regional House of Representatives's Members by Political Parties and Sex in Mandailing Natal Regency 2020

Partai Politik <i>Political Parties</i>	Laki-laki <i>Male</i>	Perempuan <i>Female</i>	Jumlah <i>Total</i>
(1)	(2)	(3)	(4)
Partai Kebangkitan Bangsa	3	1	4
Partai Gerindra	6	1	7
Partai Demokrasi Indonesia Perjuangan	1	-	1
Partai Golongan Karya	4	1	5
Partai Nasional Demokrat	1	-	1
Partai Berkarya	1	-	1
Partai Keadilan Sejahtera (PKS)	4	-	4
Partai Persatuan Indonesia (PERINDO)	1	1	2
Partai Persatuan Pembangunan	2	-	2
Partai Persatuan Indonesia (PAN)	3	-	3
Partai Hati Nurani Rakyat (HANURA)	3	1	4
Partai Demokrat	4	1	5
Partai Keadilan dan Persatuan Indonesia	1	-	1
Mandailing Natal	34	6	40

Sumber/Source: Sekretariat DPRD Kabupaten Mandailing Natal
House of Parliament of Mandailing Natal Regency

Tabel
Table 2.2.2

**Jumlah Anggota Dewan Perwakilan Rakyat Daerah
Menurut Daerah Pemilihan dan Jenis Kelamin di
Kabupaten Mandailing Natal, 2020**
*Number of Regional House of Representatives's Members by
Electoral Region and Sex in Mandailing Natal Regency, 2020*

Daerah Pemilihan <i>Electoral Region</i>	Jenis Kelamin <i>Sex</i>		Jumlah <i>Total</i>
	Laki-Laki <i>Male</i>	Perempuan <i>Female</i>	
(1)	(2)	(3)	(4)
I	9	-	9
II	5	2	7
III	7	0	7
IV	5	3	8
V	8	1	9
Jumlah/Total	34	6	40

Sumber/Source: Badan Kesatuan Bangsa dan Politik Kabupaten Mandailing Natal
Kesbang Pol Office of Mandailing Natal Regency

Tabel
Table 2.2.3

**Jumlah Keputusan DPRD Kabupaten Mandailing Natal,
2020**
**Number of Regional House of Representatives Decree in
Mandailing Natal Regency, 2020**

Jenis Keputusan Type of Decree	2020
(1)	(2)
Peraturan Daerah <i>Local Rule</i>	-
Keputusan DPRD <i>Parliament Decree</i>	3
Pernyataan <i>Statement</i>	2
Pernyataan Pendapat <i>Opinion Income</i>	-
Resolusi <i>Resolution</i>	-
Kesimpulan Rapat <i>Opinion Resume</i>	95
Keputusan Pimpinan DPRD <i>Parliament Chairperson's Decree</i>	10
Keputusan Badan Musyawarah <i>Deliberation Committee Decree</i>	3
Memorendum <i>Memorandum</i>	-
Pendapat Badan Anggaran <i>Budget Committee Opinion</i>	5
Jumlah/Total	118

Sumber/Source: Sekretariat DPRD Kabupaten Mandailing Natal
House of Parliament of Mandailing Natal Regency

Tabel 2.2.4 Kegiatan DPRD Kabupaten Mandailing Natal, 2017-2020
Table 2.2.4 Activity of Parliament of Mandailing Natal Regency, 2017-2020

Kegiatan Type of Activity	2017	2018	2019	2020
(1)	(2)	(3)	(4)	(5)
Sidang IStimewa Special Session	3	6	2	2
Sidang Paripurna Plenary Session	10	17	15	24
Sidang Khusus Particular Session	-	-	-	-
Rapat Pimpinan Regular Meeting	3	5	13	5
Sidang Badan Anggaran Budget Committee Session	3	5	3	6
Sidang Panitia Khusus Special Committee Session	1	5	2	-
Rapat Kerja Komisi Dengar Pendapat Meeting of Hearing				
- Komisi "I" Commission "I"	18	15	4	20
- Komisi "II" Commission "II"	15	2	2	16
- Komisi "III" Commission "III"	16	4	4	13
- Komisi "IV" Commission "IV"	12	1	3	13
Rapat Rutin Komisi "I" Routine Meeting Commission "I"	12	12	12	12
Rapat Rutin Komisi "II" Routine Meeting Commission "II"	12	1	4	6
Rapat Rutin Komisi "III" Routine Meeting Commission "III"	12	8	12	-
Rapat Rutin Komisi "IV" Routine Meeting Commission "IV"	12	-	12	-
Jumlah/Total	129	81	88	117

Sumber/Source: Sekretariat DPRD Kabupaten Mandailing Natal
 House of Parliament of Mandailing Natal Regency

2.3 SUMBER DAYA MANUSIA HUMAN RESOURCES

Tabel 2.3.1 Jumlah Pegawai Negeri Sipil Menurut Jabatan dan Jenis Kelamin di Kabupaten Mandailing Natal, Desember 2019 dan Desember 2020
Number of Civil Servants by Occupation and Sex in Mandailing Natal Regency, December 2019 dan December 2020

Jabatan <i>Occupation</i>	2019		Jumlah <i>Total</i>
	Laki-laki <i>Male</i>	Perempuan <i>Female</i>	
(1)	(2)	(3)	(4)
Fungsional Tertentu <i>Specific Functional</i>	1 138	2 941	4 079
Fungsional Umum <i>Staf General Functional</i>	822	636	1 458
Struktural/Structural	614	296	910
Eselon V/5th Echelon	0	0	0
Eselon IV/4th Echelon	30	3	33
Eselon III/3rd Echelon	154	48	202
Eselon II/2nd Echelon	430	245	675
Eselon I/1st Echelon	0	0	0
Jumlah/Total	2 574	3 873	6 447

Lanjutan Tabel/*Continued Table 2.3.1*

Jabatan <i>Occupation</i>	2020		Jumlah <i>Total</i>
	Laki-laki <i>Male</i>	Perempuan <i>Female</i>	
(1)	(5)	(6)	(7)
Fungsional Tertentu <i>Specific Functional</i>	1 125	2 805	3 930
Fungsional Umum <i>Staf General Functional</i>	878	703	1 581
Struktural/Structural	603	298	901
Eselon V/5th Echelon	-	-	-
Eselon IV/4th Echelon	428	243	671
Eselon III/3rd Echelon	142	53	195
Eselon II/2nd Echelon	33	2	35
Eselon I/1st Echelon	-	-	-
Jumlah/Total	2 606	3 806	6 412

Sumber/Source: Badan Kepegawaian Daerah Kabupaten Mandailing Natal
Personnel Division of Government Mandailing Natal Regency

Tabel
Table 2.3.2

Jumlah Pegawai Negeri Sipil Menurut Tingkat Pendidikan dan Jenis Kelamin di Kabupaten Mandailing Natal, Desember 2019 dan Desember 2020
Number of Civil Servants by Educational Level and Sex in Mandailing Natal Regency, Desember 2019 dan Desember 2020

Tingkat Pendidikan <i>Educational Level</i>	2019		
	Laki-laki <i>Male</i>	Perempuan <i>Female</i>	Jumlah <i>Total</i>
(1)	(2)	(3)	(4)
Sampai dengan SD <i>Up to Primary School</i>	25	1	26
SMP/Sederajat <i>General Vocational Junior High School</i>	27	5	32
SMA/Sederajat <i>General/Vocational Senior High School</i>	713	454	1 167
Diploma I, II/Akta I, II <i>Diploma I, II/Akta I, II</i>	74	148	222
Diploma III/Akta III/Sarjana Muda <i>Diploma III/Akta III/Bachelor</i>	118	740	858
Tingkat Sarjana/Doktor/Ph.D <i>University Graduates</i>	1 617	2 525	4 142
Jumlah/Total	2 574	3 873	6 447

Lanjutan Tabel/Continued Table 2.3.2

Tingkat Pendidikan <i>Educational Level</i>	2020		
	Laki-laki <i>Male</i>	Perempuan <i>Female</i>	Jumlah <i>Total</i>
(1)	(2)	(3)	(4)
Sampai dengan SD <i>Up to Primary School</i>	24	1	25
SMP/Sederajat <i>General Vocational Junior High School</i>	28	2	30
SMA/Sederajat <i>General/Vocational Senior High School</i>	675	377	1 052
Diploma I, II/Akta I, II <i>Diploma I, II/Akta I, II</i>	65	100	165
Diploma III/Akta III/Sarjana Muda <i>Diploma III/Akta III/Bachelor</i>	137	752	889
Tingkat Sarjana/Doktor/Ph.D <i>University Graduates</i>	1 677	2 574	4 251
Jumlah/Total	2 606	3 806	6 412

Sumber/Source: Badan Kepegawaian Daerah Kabupaten Mandailing Natal
Personnel Division of Government Mandailing Natal Regency

Tabel
Table 2.3.3

**Jumlah Pegawai Negeri Sipil Menurut Tingkat
Kepangkatan dan Jenis Kelamin di Kabupaten Mandailing
Natal, Desember 2019 dan Desember 2020**
*Number of Civil Servants by Hierarchy and Sex in
Mandailing Natal Regency, Desember 2019 dan Desember
2020*

Pangkat/Golongan/Ruang Hierarchy	2019		
	Laki-laki Male	Perempuan Female	Jumlah Total
(1)	(2)	(3)	(4)
1. I/A (Juru Muda)	6	-	6
2. I/B (Juru Muda Tingkat I)	9	-	9
3. I/C (Juru)	13	-	13
4. I/D (Juru Tingkat I)	10	1	11
Golongan I/Range I	38	1	39
5. II/A (Pengatur Muda)	107	76	183
6. II/B (Pengatur Muda Tingkat I)	133	58	191
7. II/C (Pengatur)	270	44	710
8. II/D (Pengatur Tingkat I)	96	75	171
Golongan II/Range II	606	649	1 255
9. III/A (Penata Muda)	278	511	789
10. III/B (Penata Muda Tingkat I)	271	488	759
11. III/C (Penata)	392	627	1 019
12. III/D (Penata Tingkat I)	381	540	921
Golongan III/Range III	1 322	2 166	3 488
13. IV/A (Pembina)	412	671	1 083
14. IV/B (Pembina Tingkat I)	183	385	568
15. IV/C (Pembina Utama Muda)	13	1	14
16. IV/D (Pembina Utama Madya)	-	-	-
17. IV/E (Pembina Utama)	-	-	-
Golongan IV/Range IV	608	1 057	1 665
Jumlah/Total	2 574	3 873	6 447

Lanjutan Tabel/Continued Table 2.3.3

Pangkat/Golongan/Ruang Hierarchy	2020		
	Laki-laki Male	Perempuan Female	Jumlah Total
(1)	(5)	(6)	(7)
1. I/A (Juru Muda)	6	-	6
2. I/B (Juru Muda Tingkat I)	9	1	10
3. I/C (Juru)	8	-	8
4. I/D (Juru Tingkat I)	11	1	12
Golongan I/Range I	34	2	36
5. II/A (Pengatur Muda)	92	56	148
6. II/B (Pengatur Muda Tingkat I)	83	55	138
7. II/C (Pengatur)	230	450	680
8. II/D (Pengatur Tingkat I)	84	68	152
Golongan II/Range II	489	629	1 118
9. III/A (Penata Muda)	298	532	830
10. III/B (Penata Muda Tingkat I)	229	428	657
11. III/C (Penata)	492	622	1 114
12. III/D (Penata Tingkat I)	481	584	1 065
Golongan III/Range III	1 500	2 166	3 666
13. IV/A (Pembina)	374	579	953
14. IV/B (Pembina Tingkat I)	194	428	622
15. IV/C (Pembina Utama Muda)	15	2	17
16. IV/D (Pembina Utama Madya)	-	-	-
17. IV/E (Pembina Utama)	-	-	-
Golongan IV/Range IV	583	1 009	1 592
Jumlah/Total	2 606	3 806	6 412

Sumber/Source: Badan Kepegawaian Daerah Kabupaten Mandailing Natal
Personnel Division of Government Mandailing Natal Agency

Tabel
Table 2.3.4

Banyaknya Pegawai Negeri Sipil menurut Unit Kerja dan Golongan di Kabupaten Mandailing Natal, 2020
Number of Civil Servants by Institution/Office and Hierarchy in Mandailing Natal Regency, 2020

Dinas/Instansi Pemerintahan <i>Institution/Office</i>	Golongan <i>Rank</i>				Jumlah PNS <i>Total</i>	Tenaga Suka Rela <i>(TKS)</i>
	IV	III	II	I		
(1)	(2)	(3)	(4)	(5)	(6)	(7)
1. Sekretariat Daerah	7	-	-	-	7	116
2. Bagian Pemerintahan dan Otonomi Daerah	1	3	4	-	8	0
3. Bagian Hukum	1	6	1	-	8	0
4. Bagian Kesejahteraan Rakyat	-	6	2	-	8	0
5. Bagian Pemberdayaan Masyarakat dan Trantibun Linmas	1	3	1	-	5	0
6. Bagian Perekonomian dan Sumber Daya Alam	1	8	3	-	12	0
7. Bagian Infrastruktur	-	5	2	-	7	0
8. Bagian Administrasi Pembangunan	1	6	-	-	7	0
9. Bagian Pengadaan Barang dan Jasa	-	13	2	-	15	0
10. Bagian Organisasi	1	10	-	-	11	0
11. Bagian Hukum	2	5	7	2	16	0
12. Bagian Humas dan Protokol	-	5	1	-	6	0
13. Bagian Tata Usaha Pimpinan	-	5	1	-	6	0
14. Sekretariat DPRD	4	12	11	-	27	63
15. Inspektorat	10	32	1	-	43	7
16. Dinas Pendidikan	16	34	4	-	54	191
17. UPTD/Guru	1 350	1 898	178	4	3 430	2 349
18. Dinas Kesehatan	5	53	6	-	64	635
19. Puskesmas	25	480	396	-	901	184
Sub Jumlah/Sub Total	1 425	2 584	620	6	4 635	3 545

Lanjutan Tabel/*Continued Table 2.3.4*

Dinas/Instansi Pemerintahan <i>Institution/Office</i>	Golongan <i>Rank</i>				Jumlah PNS <i>Total</i>	Tenaga Suka Rela <i>(TKS)</i>
	IV	III	II	I		
(1)	(2)	(3)	(4)	(5)	(6)	(7)
20. Dinas Pekerjaan Umum dan Penataan Ruang	4	47	21	3	75	215
21. Bidang Pertamanan	-	6	8	3	17	-
22. Dinas Perumahan dan Kawasan Permukiman	2	13	5	-	20	114
23. Dinas Tenaga Kerja	6	23	8	-	37	19
24. Dinas Pertanahan	3	14	-	-	17	13
25. Dinas Sosial	8	21	3	-	32	40
26. Dinas Koperasi Usaha Kecil Menengah	5	9	-	-	14	24
27. Dinas Pengendalian Penduduk dan Keluarga Berencana	5	50	12	-	67	494
28. Dinas Pemberdayaan Perempuan dan Perlindungan Anak	3	11	-	-	14	29
29. Dinas Ketahanan Pangan	3	16	1	-	20	145
30. Dinas Lingkungan Hidup	5	12	2	-	19	168
31. Dinas Kependudukan dan Pencatatan Sipil	4	19	8	-	31	45
32. Dinas Pemberdayaan Masyarakat dan Desa	5	10	3	-	18	35
33. Dinas Perhubungan	4	14	9	1	28	59
34. Dinas Perpustakaan dan Kearsipan	4	20	1	1	26	43
35. Dinas Komunikasi dan Informatika	2	19	2	-	23	34
36. Dinas Penanaman Modal dan Pelayanan Perizinan Terpadu Satu Pintu	4	19	2	-	25	31
Sub Jumlah/Sub Total	67	323	85	8	483	1 508

Lanjutan Tabel/*Continued Table 2.3.4*

Dinas/Instansi Pemerintahan <i>Institution/Office</i>	Golongan <i>Rank</i>				Jumlah PNS <i>Total</i>	Tenaga Suka Rela (TKS)
	IV	III	II	I		
(1)	(2)	(3)	(4)	(5)	(6)	(7)
37. Dinas Pemuda dan Olahraga	8	19	3	-	30	49
38. Dinas Kelautan dan Perikanan	10	17	5	-	32	57
39. Dinas Pariwisata	5	14	1	-	20	32
40. Dinas Pertanian	6	31	9	1	47	887
41. Penyuluh Pertanian	3	50	65	1	119	-
42. Dinas Perdagangan	1	20	5	-	26	69
43. Badan Perencanaan Pembangunan Daerah	6	24	2	-	32	28
44. Badan Peengelolaan Keuangan, Pendapatan dan Aset Daerah	2	41	14	-	57	72
45. Badan Penelitian dan Pengembangan	7	16	2	-	25	13
46. Badan Kepegawaian Daerah (BKD)	2	24	4	-	30	16
47. Badan Penanggulangan Bencana Daerah	6	18	5	1	30	45
48. Badan Kesatuan Bangsa dan Politik	5	13	10	-	28	48
49. Satuan Polisi Pamong Praja (Satpol PP)	5	17	8	6	36	238
50. Sekretariat Komisi Pemilihan Umum (KPU)	1	10	2	-	13	-
51. Badan Narkotika Nasional	-	2	0	-	2	-
52. Kantor Camat	28	303	226	8	565	196
53. RSUD Panyabungan	5	120	42	5	172	155
54. RSUD Natal	-	20	10	-	30	175
Sub Jumlah/Sub Total	100	759	413	22	1294	2080
Jumlah/Total	1592	3666	1118	36	6412	7133

Sumber/Source: Badan Kepegawaian Daerah Kabupaten Mandailing Natal
Personnel Division of Government Mandailing Natal Regency

Tabel
Table 2.3.5**Jumlah Pegawai Negeri Sipil Menurut Agama dan Jenis Kelamin di Kabupaten Mandailing Natal, 2020**
Number of Civil Servants by Religion and Sex in Mandailing Natal Regency, 2020

Agama <i>Religion</i>	Jenis Kelamin <i>Sex</i>		Jumlah <i>Total</i>
	Laki-Laki <i>Male</i>	Perempuan <i>Female</i>	
(1)	(2)	(3)	(6)
Islam	2 543	3 692	6 235
Katolik	8	17	25
Protestan	55	97	152
Hindu	-	-	-
Buddha	-	-	-
Khonghucu	-	-	-
Jumlah/Total	2 606	3 806	6 412

Sumber/Source: Badan Kepegawaian Daerah Kabupaten Mandailing Natal
Personnel Division of Government Mandailing Natal Regency

2.4 KEUANGAN PEMERINTAH GOVERNMENT FINANCE

Tabel 2.4.1 Realisasi Pendapatan Pemerintah Kabupaten Mandailing Natal Menurut Jenis Pendapatan (ribu rupiah), 2016–2019¹
Actual Mandailing Natal Regency Government Revenues by Kind of Revenues (thousand rupiahs), 2016–2019¹

Jenis Pendapatan/Kind of Revenues	2016	2017
(1)	(2)	(3)
1. Pendapatan Asli Daerah (PAD)/Regional Revenue	70 405 901,83	80 581 688,94
1.1 Pajak Daerah/Regional Tax	8 395 202,57	21 490 229,88
1.2 Retribusi Daerah/Regional Retribution	23 176 142,35	28 361 009,96
1.3 Hasil Pengelolaan Kekayaan Daerah yang Dipisahkan/Income of Management of Separated Regional Government Wealth	11 934 560,38	9 527 118,96
1.4 Lain-lain PAD yang Sah/Other Regional Revenue	26 899 996,52	21 203 330,14
2. Dana Perimbangan/Balance Funds	1 055 984 803,94	1 045 563 864,48
2.1 Bagi Hasil Pajak/Tax Sharing Revenue	23 880 921,11	12 228 360,32
2.2 Bagi Hasil Bukan Pajak/Sumber Daya Alam/Non-Tax Sharing Revenue/Natural Resources	7 041 298,19	3 542 412,14
2.3 Dana Alokasi Umum/General Allocation Fund	788 477 434,00	777 487 741,00
2.4 Dana Alokasi Khusus/Special Allocation Fund	109 097 152,65	97 485 172,23
2.5 Dana Alokasi Khusus Non Fisik/General Allocation Funds Non Physical	127 487 998,00	149 270 178,78
2.6 Bantuan Keuangan dari Pemerintah Daerah Provinsi Lainnya/Other Financial Assistance from province	0,00	0,00
3. Lain-lain Pendapatan yang Sah/Other Revenue	293 895 639,27	402 007 759,66
3.1 Pendapatan Hibah/Grant	0,00	66 085 450,00
3.2 Dana Darurat/Emergency Fund	0,00	0,00
3.3 Dana Bagi Hasil Pajak dari Provinsi dan Pemerintah Daerah Lainnya/Tax Sharing Revenue from Provincial and Other Regional Governments	70 986 719,27	52 078 140,71
3.4 Dana Penyesuaian dan Otonomi Daerah/Regional Adjustment and Autonomy Fund	0,00	0,00
3.5 Bantuan Keuangan dari Provinsi atau Pemerintah Daerah Lainnya/Financial Assistance from Provincial or Other Regional Governments	4 803 506,10	0,00
3.6 Lainnya/Others	222 908 920,00	283 844 168,95
Jumlah/Total	1 425 089 851,14	1 528 153 313,08

Lanjutan Tabel/Continued Table 2.4.1

Jenis Pendapatan/Kind of Revenues	2018	2019 ¹⁾
(1)	(4)	(5)
1. Pendapatan Asli Daerah (PAD)/Regional Revenue	84 809 923,50	52 000 952,79
1.1 Pajak Daerah/Regional Tax	11 714 026,56	33 775 916,16
1.2 Retribusi Daerah/Regional Retribution	3 730 570,73	1 726 882,12
1.3 Hasil Pengelolaan Kekayaan Daerah yang Dipisahkan/Income of Management of Separated Regional Government Wealth	23 072 563,02	0,00
1.4 Lain-lain PAD yang Sah/Other Regional Revenue	46 292 763,19	16 498 154,51
2. Dana Perimbangan/Balance Funds	1 078 226 285,98	1 272 371 817,40
2.1 Bagi Hasil Pajak/Tax Sharing Revenue	24 728 709,93	14 786 090,20
2.2 Bagi Hasil Bukan Pajak/Sumber Daya Alam/Non-Tax Sharing Revenue/Natural Resources	7 647 101,25	6 378 470,15
2.3 Dana Alokasi Umum/General Allocation Fund	783 200 132,00	816 400 130,00
2.4 Dana Alokasi Khusus/Special Allocation Fund	78 632 744,25	128 665 334,83
2.5 Dana Alokasi Khusus Non Fisik/General Allocation Funds Non Physical	170 166 769,35	173 571 024,81
2.6 Bantuan Keuangan dari Pemerintah Daerah Provinsi Lainnya/ Other Financial Assistance from province	13 850 829,20	132 570 767,41
3. Lain-lain Pendapatan yang Sah/Other Revenue	360 082 875,39	284 315 396,50
3.1 Pendapatan Hibah/Grant	65 162 543,45	0,00
3.2 Dana Darurat/Emergency Fund	0,00	0,00
3.3 Dana Bagi Hasil Pajak dari Provinsi dan Pemerintah Daerah Lainnya/Tax Sharing Revenue from Provincial and Other Regional Governments	42 994 819,74	0,00
3.4 Dana Penyesuaian dan Otonomi Daerah/Regional Adjustment and Autonomy Fund	0,00	0,00
3.5 Bantuan Keuangan dari Provinsi atau Pemerintah Daerah Lainnya/ Financial Assistance from Provincial or Other Regional Governments	0,00	0,00
3.6 Lainnya/Others	251 925 512,20	284 315 396,30
Jumlah/Total	1 523 119 084,86	1 608 688 166,50

Catatan/Note: ¹⁾ Data Tahun 2020 Belum Audited

Sumber/Source: Badan Pengelolaan Keuangan, Pendapatan, dan Aset Daerah Kabupaten Mandailing Natal
Monetary and Regional Asset Managerial Office of Mandailing Natal Regency

Tabel
Table 2.4.2**Realisasi Belanja Pemerintah Kabupaten Mandailing Natal
Menurut Jenis Belanja (ribu rupiah), 2016–2019¹
Actual Mandailing Natal Regency Government Expenditures
by Kind of Expenditures (thousand rupiahs), 2016–2019¹**

Jenis Belanja <i>Kind of Expenditures</i>	2016	2017	2018	2019¹
(1)	(2)	(3)	(4)	(5)
1. Belanja Operasi/Operation Expenditures	875 148 490,90	943 311 224,18	970 606 732,09	1 306 482 046,55
1.1 Belanja Pegawai/Personnel Expenditures	619 532 143,25	571 858 158,46	604 689 433,76	623 433 274,23
1.2 Belanja Hibah/Grant Expenditures	2 290 000,00	2 830 076,36	2 895 000,00	10 298 370,00
1.3 Belanja Barang dan Jasa/Goods and Services Expenditures	-	-	361 077 548,33	292 625 077,43
1.4 Belanja Bantuan Sosial/Social Aid Expenditures	1 899 018,48	1 640 921,00	1 944 750,00	7 321 738,32
1.5 Belanja Bantuan Keuangan/Financial Aid Expenditure	-	-	-	372 803 586,57
2. Belanja Modal/Capital Expenditures	-	-	199 856 474,90	187 535 905,02
2.1 Belanja Modal/Capital Expenditure	-	-	199 856 474,90	187 535 905,02
3. Belanja Tak Terduga/Unpredicted Expenditures	2 080 902,00	56 148,00	1 929 755,00	128 500,00
3.1 Belanja Tidak Terduga/Unpredicted Expenditure	2 080 902,00	56 148,00	1 929 755,00	128 500,00
Jumlah/Total	875 148 490,90	943 311 224,18	1 172 392 961,98	1 494 146 451,57

Catatan/Note: ¹⁾ Data Tahun 2020 Belum AuditedSumber/Source: Badan Pengelolaan Keuangan, Pendapatan, dan Aset Daerah Kabupaten Mandailing Natal
Monetary and Regional Asset Managerial Office of Mandailing Natal Regency

Tabel
Table 2.4.3

Realisasi Penerimaan PAD Pemerintah Kabupaten Mandailing Natal (ribu rupiah), 2016–2019¹
Realization of Original Local Government Revenue of Mandailing Natal Regency (thousand rupiahs), 2016–2019¹

Jenis PAD/Kind of Original Local Government Revenue	2016	2017
(1)	(2)	(3)
1. Pajak Daerah/Region Tax	8 395 203,00	21 490 229,88
Pajak Hotel	27 900,00	59 701,50
Pajak Restoran	100 715,00	131 923,16
Pajak Hiburan	2 500,00	11 620,00
Pajak Reklame	304 592,00	234 904,40
Pajak Penerangan Jalan	4 489 348,00	6 123 244,74
Pajak Mineral Bukan Logam dan Batuan	1 653 614,00	2 412 077,11
Pajak Air Bawah Tanah	6 032,00	75 556,84
Pajak Sarang Burung Walet	10 800,00	68 657,00
Pajak Bumi dan Bangunan (PBB)	1 064 165,00	1 329 049,34
Pajak Bea Perolehan Hak atas Tanah dan Bangunan (BPHTB)	735 537,00	11 043 495,79
2. Hasil Retribusi Daerah	23 176 142,35	28 361 009,96
Retribusi Jasa Umum	21 798 513,85	27 167 106,30
Retribusi Jasa Usaha	559 731,25	348 723,46
Retribusi Perizinan Tertentu	817 897,25	845 180,20
3. Hasil Pengelolaan Kekayaan Daerah yang Dipisahkan	11 934 560,38	9 527 118,96
Bagian Laba atas Penyertaan Modal pada Perusahaan Milik Daerah/ BUMD	11 934 560,38	9 527 118,96
4. Lain-lain Pendapatan Asli Daerah yang Sah	26 899 996,52	21 203 330,14
Hasil Penjualan Aset Daerah yang Tidak Dipisahkan	53 610,50	0,00
Penerimaan Jasa Giro	7 103 567,70	4 876 210,65
Tuntutan Ganti Kerugian Daerah	0,00	0,00
Lain-lain PAD yang Sah Lainnya	4 654 644,95	828 894,22
Pendapatan dari Penyelenggaraan Pendidikan dan Pelatihan	654 176,87	0,00
Pendapatan Dana Kapitasi JKN	14 433 996,50	14 270 263,77
Jumlah/Total	70 405 901,83	80 581 688,94

Lanjutan Tabel/*Continued Table 2.4.3*

Jenis PAD/Kind of Original Local Government Revenue	2018	2019¹
(1)	(4)	(5)
1. Pajak Daerah/Region Tax	11 714 026,56	33 775 916,16
Pajak Hotel	169 289,50	128 316,50
Pajak Restoran	270 926,39	111 783,30
Pajak Hiburan	3 000,00	4 000,00
Pajak Reklame	344 947,52	342 286,07
Pajak Penerangan Jalan	7 167 938,74	9 534 781,40
Pajak Mineral Bukan Logam dan Batuan	1 595 942,63	2 606 749,46
Pajak Air Bawah Tanah	4 179,86	118 184,27
Pajak Sarang Burung Walet	91 393,00	9 400,00
Pajak Bumi dan Bangunan (PBB)	1 203 962,19	1 345 163,41
Pajak Bea Perolehan Hak atas Tanah dan Bangunan (BPHTB)	862 446,74	19 575 251,77
2. Hasil Retribusi Daerah	3 730 570,73	1 726 882,12
Retribusi Jasa Umum	2 931 527,33	1 150 251,12
Retribusi Jasa Usaha	178 743,40	256 631,00
Retribusi Perizinan Tertentu	620 300,00	320 000,00
3. Hasil Pengelolaan Kekayaan Daerah yang Dipisahkan	23 072 563,02	0,00
Bagian Laba atas Penyertaan Modal pada Perusahaan Milik Daerah/ BUMD	23 072 563,02	0,00
4. Lain-lain Pendapatan Asli Daerah yang Sah	46 292 763,19	16 498 154,51
Hasil Penjualan Aset Daerah yang Tidak Dipisahkan	0,00	0,00
Penerimaan Jasa Giro	3 895 088,69	5 109 716,20
Tuntutan Ganti Kerugian Daerah	3 262 650,32	612 504,60
Lain-lain PAD yang Sah Lainnya	367 050,14	10 775 933,71
Pendapatan dari Penyelenggaraan Pendidikan dan Pelatihan	0,00	0,00
Pendapatan Dana Kapitasi JKN	38 767 974,04	0,00
Jumlah/Total	84 809 923,50	52 000 952,79

Catatan/Note: ¹⁾ Data Tahun 2020 Belum AuditedSumber/Source: Badan Pengelolaan Keuangan, Pendapatan, dan Aset Daerah Kabupaten Mandailing Natal
Monetary and Regional Asset Managerial Office of Mandailing Natal Regency

Tabel
Table 2.4.4

**Realisasi Penerimaan Bagi Hasil Pajak dan Bukan Pajak
Pemerintah Kabupaten Mandailing Natal (ribu rupiah),
2016–2019¹**
*Acceptance Realization for Tax and Non Tax by Autonomous
Government of Mandailing Natal Regency (thousand
rupiahs), 2016–2019¹*

Jenis Penerimaan/Kind of Revenue	2016	2017
(1)	(2)	(3)
PENDAPATAN TRANSFER	1 055 984 803,94	1 045 563 864,48
1. Bagi Hasil Pajak/Value of Tax	23 880 921,11	17 778 360,32
2. Bagi Hasil Non Pajak/Region Retribution	7 041 298,19	3 542 412,14
Bagi Hasil Dari Iuran Hak Pengusahaan Hutan	400 632,15	199 770,05
Bagi Hasil Dari Pungutan Pengusahaan Perikanan	452 025,54	447 937,20
Bagi Hasil dari Pungutan Hasil Perikanan	-	-
Bagi Hasil Dari Pertambangan Minyak Bumi	179 097,37	19 467,16
Bagi Hasil Dari Pertambangan Panas Bumi	489 568,86	500 233,89
Bagi Hasil dari Sumber Daya Alam Pertambangan Umum	5 519 974,27	2 033 327,07
3. Dana Alokasi Umum	788 477 434,00	777 487 741,00
4. Dana Alokasi Khusus	109 097 152,65	97 485 172,23
5. Dana Alokasi Khusus Non Fisik	127 487 998,00	149 270 178,78
BANTUAN KEUANGAN	4 803 506,10	0,00
1. Bantuan Keuangan dari Provinsi atau Pemerintah Daerah	4 803 506,10	0,00
LAIN-LAIN PENDAPATAN YANG SAH	293 895 639,27	402 007 759,66
1. Dana Bagi Hasil Pajak dari Provinsi dan Pemerintah Daerah	70 986 719,27	52 078 140,71
2. Dana Penyesuaian	0,00	0,00
3. Pendapatan Hibah dari Pemerintah	0,00	66 085 450,00
4. Pendapatan Lainnya	222 908,92	283 844 168,95
Jumlah/Total	1 354 683 949,31	1 447 571 624,14

Lanjutan Tabel/*Continued Table 2.4.4*

Jenis Penerimaan/Kind of Revenue	2018	2019¹
(1)	(4)	(5)
PENDAPATAN TRANSFER	1 078 226 285,98	1 139 801 049,99
1. Bagi Hasil Pajak/Value of Tax	24 728 709,93	14 786 090,20
2. Bagi Hasil Non Pajak/Region Retribution	7 647 101,25	6 378 470,15
Bagi Hasil Dari Iuran Hak Pengusahaan Hutan	993 277,20	0,00
Bagi Hasil Dari Pungutan Pengusahaan Perikanan	141 454,05	0,00
Bagi Hasil dari Pungutan Hasil Perikanan	559 780,54	590 155,80
Bagi Hasil Dari Pertambangan Minyak Bumi	68 543,84	124 494,15
Bagi Hasil Dari Pertambangan Panas Bumi	557 678,24	1 297 572,50
Bagi Hasil dari Sumber Daya Alam Pertambangan Umum	5 326 367,38	4 366 247,70
3. Dana Alokasi Umum	783 200 132,00	816 400 130,00
4. Dana Alokasi Khusus	78 632 744,25	128 665 334,83
5. Dana Alokasi Khusus Non Fisik	170 166 769,35	173 571 024,81
BANTUAN KEUANGAN	13 850 829,20	132 570 767,41
1. Bantuan Keuangan dari Provinsi atau Pemerintah Daerah	13 850 829,20	132 570 767,41
LAIN-LAIN PENDAPATAN YANG SAH	360 082 875,39	284 315 396,30
1. Dana Bagi Hasil Pajak dari Provinsi dan Pemerintah Daerah	42 994 819,74	0,00
2. Dana Penyesuaian	0,00	0,00
3. Pendapatan Hibah dari Pemerintah	65 162 543,45	0,00
4. Pendapatan Lainnya	251 925 512,20	284 315 396,30
Jumlah/Total	1 438 309 161,36	1 556 687 213,70

Catatan/Note: ¹⁾ Data Tahun 2020 Belum Audited

Sumber/Source: Badan Pengelolaan Keuangan, Pendapatan, dan Aset Daerah Kabupaten Mandailing Natal
Monetary and Regional Asset Managerial Office of Mandailing Natal Regency



03

PENDUDUK DAN KETENAGAKERJAAN POPULATION AND EMPLOYMENT

**Jumlah Penduduk
Hasil SP2020
(September 2020)**



472.886 jiwa

Bertambah 67.941 jiwa dibandingkan SP2010

**Kec. Panyabungan
dengan konsentrasi
penduduk terbesar**



90.049 jiwa

Luas Kec. Panyabungan hanya 3,92% dari wilayah Kabupaten Mandailing Natal

**Kec. Panyabungan Utara
dengan penduduk
terpadat**



22.573 jiwa

Kepadatan penduduk 354 jiwa per km²

**Rasio Jenis
Kelamin**



99,2

Terdapat 99 penduduk laki-laki untuk setiap 100 penduduk perempuan

PENJELASAN TEKNIS**TECHNICAL NOTES**

1. Sumber utama data kependudukan adalah sensus penduduk yang dilaksanakan setiap sepuluh tahun sekali. Sensus penduduk telah dilaksanakan sebanyak tujuh kali sejak Indonesia merdeka, yaitu tahun 1961, 1971, 1980, 1990, 2000, 2010, dan 2020. Di dalam sensus penduduk, pencacahan dilakukan terhadap seluruh penduduk yang berdomicili di wilayah teritorial Indonesia termasuk warga negara asing kecuali anggota korps diplomatik negara sahabat beserta keluarganya. Metode pengumpulan data dalam sensus dilakukan dengan wawancara antara petugas sensus dengan responden dan juga melalui e-census. Pencatatan penduduk menggunakan konsep usual residence, yaitu konsep di mana penduduk biasa bertempat tinggal. Bagi penduduk yang bertempat tinggal tetap dicacah di mana mereka biasa tinggal, sedangkan untuk penduduk yang tidak bertempat tinggal tetap dicacah di tempat di mana mereka ditemukan petugas sensus pada malam 'Hari Sensus'. Termasuk penduduk yang tidak bertempat tinggal tetap adalah tuna wisma, awak kapal berbendera Indonesia, penghuni perahu/rumah apung, masyarakat terpencil /terasing,

1. *The main source of demographic data is population census, which is conducted every ten years. Population Census has been conducted six times since Indonesia's independence: 1961, 1971, 1980, 1990, 2000, 2010, and 2020. The population census enumerates all residents who domicile in the entire territory of Indonesia including foreign citizens except the diplomatic corps members and their families. The method of data collection in a population census involves interviewing respondents and conducting e-census. Enumeration of the population uses the concept of "usual residence", which is the concept of "places where people usually live". De jure was applied to the permanent residents, while de facto was applied to non-permanent residents. . The permanent residents were enumerated in place where they normally live, the non-permanent residents were enumerated where they were found by the enumerators, on the night of 'Census Date'. The non permanent residents include homeless. The non permanent residents include homeless people, ship crew, boat people, remote area community, and internally displaced persons. Those who had permanent residence and had been travelling*

dan pengungsi. Bagi mereka yang mempunyai tempat tinggal tetap dan sedang bepergian ke luar wilayah lebih dari satu tahun, tidak dicacah di tempat tinggalnya, tetapi dicacah di tempat tujuannya. Untuk tahun yang tidak dilaksanakan sensus penduduk, data kependudukan diperoleh dari hasil proyeksi penduduk. Proyeksi penduduk merupakan suatu perhitungan ilmiah yang didasarkan pada asumsi dari komponen-komponen perubahan penduduk, yaitu kelahiran, kematian, dan migrasi. Proyeksi penduduk Indonesia 2010–2019 menggunakan data dasar penduduk hasil SP2010. Sedangkan data penduduk tahun 2020 menggunakan data hasil Sensus Penduduk 2020.

away from their home for a year or more were not enumerated in their permanent place, but in the place where they were during the census. For the periods where the population census is not conducted, population projection is done to estimate population during those years. The population projection is an estimate based on the demographic components, such as birth, death, and migration. Indonesia's 2010–2019 population projection used the 2010 Population Census as the base population. Meanwhile, population data for 2020 uses data from the 2020 Population Census.

2. Penduduk Mandailing Natal adalah semua orang (WNI dan WNA) yang tinggal di wilayah teritorial Kabupaten Mandailing Natal selama satu tahun atau lebih dan atau mereka yang berdomisili kurang dari satu tahun tetapi bertujuan untuk menetap.
3. Laju pertumbuhan penduduk adalah angka yang menunjukkan persentase penambahan penduduk dalam jangka waktu tertentu.

2. *Mandailing Natal residents are all people (Indonesians and foreigners) who live in the territory of Mandailing Natal Regency for one year or more and or those who have lived for less than one year but aim to stay.*
3. *The growth rate of population is the number that show percentage of population growth within a specified period.*

- | | |
|---|--|
| <p>4. Kepadatan penduduk adalah rasio banyaknya penduduk per kilometer persegi.</p> | <p>4. <i>Population density is ratio of population per square kilometer.</i></p> |
| <p>5. Rasio jenis kelamin adalah perbandingan antara penduduk laki-laki dan penduduk perempuan pada suatu wilayah dan waktu tertentu. Biasanya dinyatakan dengan banyaknya penduduk laki-laki untuk 100 penduduk perempuan.</p> | <p>5. <i>Sex ratio is the ratio of males population to females population in a given area and time, usually expressed as the number of males for every 100 females.</i></p> |
| <p>6. Distribusi penduduk adalah pola persebaran penduduk di suatu wilayah, baik berdasarkan batasbatas geografis maupun berdasarkan batas-batas administrasi pemerintahan.</p> | <p>6. <i>Population distribution is the pattern of population distribution in an area, either by geographic boundaries or by government administrative boundaries.</i></p> |
| <p>7. Komposisi penduduk adalah pola persebaran penduduk menurut karakteristiknya, contoh: penduduk menurut kelompok umur, penduduk menurut jenis kelamin.</p> | <p>7. <i>Population composition is the pattern of population distribution by its characteristics, example: population by age group, population by sex.</i></p> |
| <p>8. Penduduk usia kerja adalah penduduk yang berumur 15 tahun ke atas.</p> | <p>8. <i>Working age population is persons of 15 years and over.</i></p> |
| <p>9. Angkatan kerja adalah penduduk usia kerja (15 tahun ke atas) yang bekerja, punya pekerjaan namun sementara tidak bekerja, dan pengangguran.</p> | <p>9. <i>Labor force or economically active are persons of 15 years and over, who in the previous week were working, temporarily absent from work but having jobs, and unemployment.</i></p> |

10. Bekerja adalah kegiatan ekonomi yang dilakukan oleh seseorang dengan maksud memperoleh atau membantu memperoleh pendapatan atau keuntungan dan lamanya bekerja paling sedikit 1 jam secara terus menerus dalam seminggu yang lalu (termasuk pekerja keluarga tanpa upah yang membantu dalam suatu usaha/kegiatan ekonomi).
 11. Lapangan usaha adalah bidang kegiatan dari pekerjaan/ tempat bekerja di mana seseorang bekerja. Klasifikasi lapangan usaha mengikuti Klasifikasi Baku Lapangan Usaha Indonesia (KBLI) dalam 1 digit.
 12. Status pekerjaan adalah kedudukan seseorang dalam unit usaha/kegiatan dalam melakukan pekerjaan.
 13. Buruh / karyawan / pegawai adalah seseorang yang bekerja pada orang lain atau instansi/ kantor/ perusahaan secara tetap dengan menerima upah/gaji baik berupa uang maupun barang. Buruh yang tidak mempunyai majikan tetap, tidak digolongkan sebagai buruh/karyawan, tetapi sebagai pekerja bebas. Seseorang dianggap memiliki majikan tetap jika memiliki 1 (satu) majikan (orang/rumah tangga) yang sama dalam sebulan terakhir, khusus pada sektor
10. *Working is economic activity conducted by a person and intended to earn income by doing work or helping to do work at least one hour continuously during the reference week (including unpaid family worker/s for any economic activity). usually expressed as the number of males for every 100 females.*
 11. *Industry is field of a person's activity or establishment. The classification of industries follows the Indonesia Standard Industrial Classification (KBLI) in one digit.*
 12. *Employment status is the status of a person at his place of work or establishment where he was employed.*
 13. *Employee is a person who work permanently for other people or institution/office/ company and gains some money/cash or goods as wage/salary. Labor who have no permanent employer is not categorized as a laborer/ worker/ employee but casual worker. A laborers in general is considered to have a permanent employer if he has the same employer during the past month, particularly for building construction sector is 3 months. If the employer is an institution, more than 1 (one) employer is allowed.*

bangunan batasannya tiga bulan. Apabila majikannya instansi/ lembaga, boleh lebih dari satu.

14. Pekerja bebas adalah seseorang yang bekerja pada orang lain/ majikan/institusi yang tidak tetap (lebih dari 1 majikan dalam sebulan terakhir) di usaha pertanian baik berupa usaha rumah tangga maupun bukan usaha rumah tangga, ataupun di nonpertanian atas dasar balas jasa dengan menerima upah atau imbalan baik berupa uang maupun barang, dan baik dengan sistem pembayaran harian maupun borongan.
15. Pekerja tak dibayar adalah seseorang yang bekerja membantu usaha untuk memperoleh penghasilan/ keuntungan yang dilakukan oleh salah seorang anggota rumah tangga atau bukan anggota rumah tangga tanpa mendapat upah/gaji baik berupa uang maupun barang.
14. *Casual employee is a person who does not work permanently for other people/employer/ institution (more than 1 employer during the last 1 month) in agricultural sector, either home industry or not home industry, or in non-agricultural sector based on remuneration paid with money or goods, and based on daily or contact payment system.*
15. *Unpaid worker is a person who intended to work without pa,y either with money or good, in an establishment run by other members of the family, relative or neighbour.*

ULASAN

Dengan luas wilayah sebesar 662.070 km², jumlah penduduk Mandailing Natal pada tahun 2020, adalah sebanyak 472.886 jiwa dengan kepadatan penduduk sebesar 71 jiwa per km².

Kecamatan dengan penduduk terbanyak adalah Kecamatan Panyabungan yaitu 44.533 jiwa sedangkan kecamatan dengan penduduk terkecil adalah Kecamatan Pakantan yaitu 1.142 jiwa. Kecamatan Panyabungan Utara adalah kecamatan dengan penduduk terpadat, yaitu sebesar 354 jiwa per km², sedangkan Kecamatan Muara Batang Gadis dan Kecamatan Ulu Pungkut adalah kecamatan dengan kepadatan penduduk terendah, yaitu 16 jiwa per km².

Pada tahun 2020, penduduk laki-laki di Kabupaten Mandailing Natal lebih sedikit dibandingkan dengan perempuan. Sex ratio sebesar 99,2 menandakan dari 100 orang perempuan, hanya ada sekitar 99 sampai 93 penduduk laki-laki.

Penduduk usia kerja (15 tahun keatas) di Kabupaten Mandailing Natal Tahun 2020 sebanyak 312.387 jiwa. Tingkat Partisipasi Angkatan Kerja (TPAK) Mandailing Natal sebesar 65,94 persen dengan Tingkat Pengangguran Terbuka (TPT) sebesar 6,5 persen.

DESCRIPTION

With an area of 662.070 km², the population of Mandailing Natal Regency in 2020 is 472,886 people. Its population density is 71 people per km².

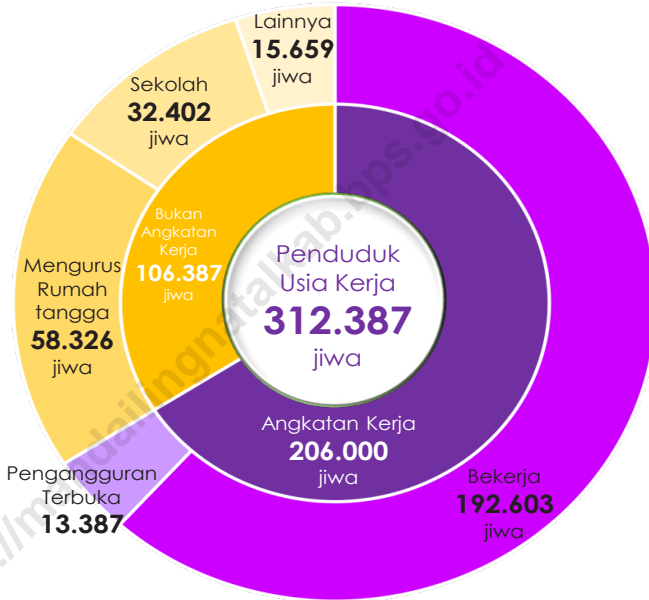
Panyabungan District has the largest population is 44,533, while Pakantan district has the smallest is 1,142. Panyabungan Utara is a densely populated district of 354 people per km², while Muara Batang Gadis and Ulu Pungkut district has the lowest density of population, 16 people per km².

In 2020, the male population in Mandailing Natal Regency is less than Female. Sex ratio of 99.2 indicates that from 100 female, there are only 92 to 93 male population.

The population of working age (15 years and over) in Mandailing Natal Regency in 2020 is 312,387 people. The Mandailing Natal Labor Force Participation Rate (TPAK) is 65.94 percent with an Open Unemployment Rate (TPT) of 6.5 percent.

Gambar 3.1
Figures

Jumlah Penduduk Berumur 15 Tahun Keatas Menurut Jenis Kegiatan Selama Seminggu yang Lalu di Kabupaten Mandailing Natal, 2020
Population Aged 15 Years and Over by Type of Activity During The Previous Week in Mandailing Natal Regency, 2020

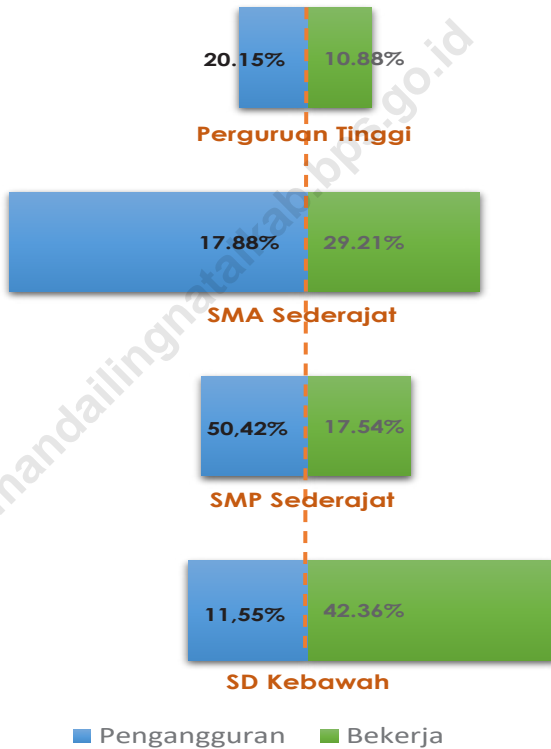


■ Angkatan Kerja ■ Bukan Angkatan Kerja

Sumber/Source: BPS, Survei Angkatan Kerja Nasional (Sakernas) Agustus/BPS-Statistics Indonesia, August National Labor Force Survey

Gambar 3.2
Figures

Angkatan Kerja Menurut Pendidikan Tertinggi yang Ditamatkan dan Kegiatan Selama Seminggu yang Lalu di Kabupaten Mandailing Natal, 2020
Economically active People Over by Educational Attainment and Type of Activity During the Previous Week in Mandailing Natal Regency, 2020



Sumber/Source: BPS, Survei Angkatan Kerja Nasional (Sakernas) Agustus/BPS-Statistics Indonesia, August National Labor Force Survey

3.1 PENDUDUK POPULATION

Tabel 3.1.1 Penduduk, Distribusi Persentase Penduduk, Kepadatan Penduduk, dan Rasio Jenis Kelamin Menurut Kecamatan di Kabupaten Mandailing Natal, 2020
Population, Percentage Distribution of Population, Population Density Ratio, and Population Sex Ratio by Subdistrict in Mandailing Natal Regency, 2020

Kecamatan Subdistrict	Penduduk (ribu) Population (thousand)	Persentase Penduduk Percentage of Total Population	Kepadatan Penduduk per km ² Population Density per sq.km
(1)	(2)	(3)	
Batahan	22 509	4,76	45
Sinunukan	21 527	4,55	125
Batang Natal	25 333	5,36	39
Lingga Bayu	27 576	5,83	143
Ranto Baik	14 085	2,98	92
Kotanopan	27 871	5,89	86
Ulu Pungkut	4 674	0,99	16
Tambangan	10 913	2,31	69
Lembah Sorik Marapi	10 968	2,32	316
Puncak Sorik Marapi	8 975	1,90	162
Muara Sipongi	12 528	2,65	92
Pakantan	2 222	0,47	24
Panyabungan	90 049	19,04	347
Panyabungan Selatan	10 323	2,18	118
Panyabungan Barat	10 677	2,26	122
Panyabungan Utara	22 573	4,77	354
Panyabungan Timur	14 214	3,01	36
Huta Bargot	8 748	1,85	75
Natal	33 897	7,17	36
Muara Batang Gadis	22 322	4,72	16
Siabu	53 286	11,27	154
Bukit Malintang	12 771	2,70	186
Naga Juang	4 845	1,02	83
Mandailing Natal	472 886	100,00	71

Sumber/Source: BPS, Hasil Sensus Penduduk September 2020/BPS-Statistics Indonesia, Results of the September 2020 Population Census

Tabel
Table 3.1.2

Penduduk Menurut Jenis Kelamin dan Rasio Jenis Kelamin Menurut Kecamatan di Kabupaten Mandailing Natal, 2020
Population by Sex and Population Sex Ratio by Subdistrict in Mandailing Natal Regency, 2020

Kecamatan Subdistrict	Jenis Kelamin Sex		Jumlah Total	Rasio Jenis Kelamin Population Sex Ratio
	Laki-Laki Male	Perempuan Female		
(1)	(6)	(7)	(8)	(9)
Batahan	11 393	11 116	22 509	102.5
Sinunukan	11 020	10 507	21 527	104.9
Batang Natal	12 737	12 596	25 333	101.1
Lingga Bayu	13 893	13 683	27 576	101.5
Ranto Baik	7 172	6 913	14 085	103.7
Kotanopan	13 684	14 187	27 871	96.5
Ulu Pungkut	2 338	2 336	4 674	100.1
Tambangan	5 246	5 667	10 913	92.6
Lembah Sorik Marapi	5 396	5 572	10 968	96.8
Puncak Sorik Marapi	4 468	4 507	8 975	99.1
Muara Sipongi	6 283	6 245	12 528	100.6
Pakantan	1 142	1 080	2 222	105.7
Panyabungan	44 533	45 516	90 049	97.8
Panyabungan Selatan	5 002	5 321	10 323	94.0
Panyabungan Barat	5 256	5 421	10 677	97.0
Panyabungan Utara	11 221	11 352	22 573	98.8
Panyabungan Timur	7 112	7 102	14 214	100.1
Huta Bargot	4 316	4 432	8 748	97.4
Natal	17 113	16 784	33 897	102.0
Muara Batang Gadis	11 412	10 910	22 322	104.6
Siabu	26 048	27 238	53 286	95.6
Bukit Malintang	6 297	6 474	12 771	97.3
Naga Juang	2 396	2 449	4 845	97.8
Mandailing Natal	235 478	237 408	472 886	99.2

Sumber/Source: BPS, Hasil Sensus Penduduk September 2020/BPS-Statistics Indonesia, Results of the September 2020 Population Census

3.2 KETENAGAKERJAAN EMPLOYMENT

Tabel 3.2.1 Jumlah Penduduk Berumur 15 Tahun Keatas Menurut Jenis Kegiatan Selama Seminggu yang Lalu dan Jenis Kelamin di Kabupaten Mandailing Natal, 2020
Population Aged 15 Years and Over by Type of Activity During The Previous Week and Sex in Mandailing Natal Regency, 2020

Kegiatan Utama <i>Main Activity</i>	Jenis Kelamin/Sex		
	Laki-Laki <i>Male</i>	Perempuan <i>Female</i>	Jumlah <i>Total</i>
(1)	(2)	(3)	(4)
I. Angkatan Kerja/<i>Economically Active</i>	109 662	96 338	206 000
1. Bekerja/ <i>Working</i>	102 427	90 176	192 603
2. Pengangguran Terbuka/ <i>Unemployment</i>	7 235	6 162	13 387
II. Bukan Angkatan Kerja/<i>Economically Inactive</i>	41 428	64 959	106 387
1. Sekolah/ <i>Attending School</i>	15 367	17 035	32 402
2. Mengurus Rumah Tangga/ <i>Housekeeping</i>	15 483	42 843	58 326
3. Lainnya/ <i>Others</i>	10 578	5 081	15 659
Jumlah/<i>Total</i>	151 090	161 297	312 387

Sumber/Source: BPS, Survei Angkatan Kerja Nasional (Sakernas) Agustus/BPS-Statistics Indonesia, August National Labor Force Survey

Tabel
Table 3.2.2

Penduduk Berumur 15 Tahun ke Atas Menurut Pendidikan Tertinggi yang Ditamatkan dan Jenis Kegiatan Selama Seminggu yang Lalu di Kabupaten Mandailing Natal, 2020

Population 15 Years of Age and Over by Educational Attainment and Type of Activity During the Previous Week in Mandailing Natal Regency, 2020

Pendidikan Tertinggi yang Ditamatkan ¹ Educational Attainment ¹	Angkatan Kerja/Economically Active			Persentase Bekerja terhadap Angkatan Kerja Percentage of Working to Economically Active
	Bekerja Working	Pengangguran ² Unemployment ²	Jumlah Angkatan Kerja Total of Economically Active	
(1)	(2)	(3)	(4)	(5)
0	81 596	2 699	84 295	96,80
1	33 784	2 395	36 179	93,38
2	56 268	6 755	63 023	89,28
3	20 955	1 548	22 503	93,12
Jumlah/Total	192 603	13 397	206 000	93,50

Lanjutan Tabel/*Continued Table* 3.2.2

Pendidikan Tertinggi yang Ditamatkan ¹ Educational Attainment ¹	Bukan Angkatan Kerja Not Economically Active	Jumlah Total	Persentase Angkatan Kerja terhadap Penduduk Usia Kerja Percentage of Economically Active to Working Age Population
(1)	(6)	(7)	(8)
0	38 820	123 115	68,47
1	36 960	73 139	49,47
2	24 504	87 527	72,00
3	6 103	28 606	78,67
Jumlah/Total	106 387	312 387	65,94

Catatan/Note: ¹ 0. ≤ Sekolah Dasar (SD)/≤ Primary School
 1. Sekolah Menengah Pertama/Junior High School
 2. Sekolah Menengah Atas/Senior High School
 3. Perguruan Tinggi/Collage
² 1. Mencari pekerjaan/Looking for work
 2. Mempersiapkan usaha/Establishing a new business/firm
 3. Merasa tidak mungkin mendapat pekerjaan/Hopeless of job
 4. Sudah punya pekerjaan tetapi belum mulai bekerja/Have a job in future start
 Sumber/Source: BPS, Survei Angkatan Kerja Nasional (Sakernas) Agustus/BPS-Statistics Indonesia, August National Labor Force Survey

Tabel
Table 3.2.3

Penduduk Berumur 15 Tahun Ke Atas yang Bekerja Selama Seminggu yang Lalu Menurut Status Pekerjaan Utama dan Jenis Kelamin di Kabupaten Mandailing Natal, 2020

Population 15 Years of Age and Over who Worked During The Previous Week by Main Employment Status and Sex in Mandailing Natal Regency, 2020

Status Pekerjaan Utama <i>Main Employment Status</i>	Laki-Laki <i>Male</i>	Perempuan <i>Female</i>	Jumlah <i>Total</i>
(1)	(2)	(3)	(4)
Berusaha sendiri <i>Own account worker</i>	31 205	22 017	53 222
Berusaha dibantu buruh tidak tetap/buruh tidak dibayar <i>Employer assisted by temporary worker/unpaid worker</i>	22 317	21 526	43 843
Berusaha dibantu buruh tetap/buruh dibayar <i>Employer assisted by permanent worker/paid worker</i>	4 018	-	4 018
Buruh/Karyawan/Pegawai/ <i>Employee</i>	30 908	23 609	54 517
Pekerja bebas <i>Casual worker</i>	5 018	1 890	6 908
Pekerja keluarga/tak dibayar <i>Family worker/unpaid worker</i>	8 961	21 134	30 095
Jumlah/Total	102 427	90 176	192 603

Sumber/Source: BPS, Survei Angkatan Kerja Nasional (Sakernas) Agustus/BPS-Statistics Indonesia, August National Labor Force Survey

Tabel
Table 3.2.4

Jumlah Pencari Kerja yang Belum Ditempatkan Menurut Kelompok Umur, Jenis Kelamin dan Lapangan Usaha di Kabupaten Mandailing Natal, 2020
Number of Unsettled Job Seeker and Unoccupied Vacancies by Occupation in Mandailing Natal Regency, 2020

Lapangan Usaha <i>Field of Activity</i>	Pencari Kerja yang Belum Ditempatkan <i>Unsettled Job Seeker</i>					
	10-24 Tahun		25-54 Tahun		54 Tahun Keatas	
	Laki-laki <i>Male</i>	Perempuan <i>Female</i>	Laki-laki <i>Male</i>	Perempuan <i>Female</i>	Laki-laki <i>Male</i>	Perempuan <i>Female</i>
(1)	(2)	(3)	(4)	(5)	(6)	(7)
Orang-orang yang bekerja profesional, ahli tehnik, dan tenaga sejenisnya <i>Professionalist</i>	-	-	2	2	-	-
Orang-orang yang bekerja di bidang kepemimpinan dan ketatalaksanaan <i>Manager</i>	-	-	-	-	-	-
Orang-orang yang bekerja di bidang administrasi, tata usaha, dan lainnya <i>Clerical Worker</i>	5	26	44	138	-	-
Orang-orang yang bekerja di bidang Penjualan <i>Sales Worker</i>	10	19	2	2	-	-
Orang-orang yang bekerja di Bidang Jasa <i>Servant</i>	9	20	3	4	-	-
Orang-orang yang bekerja di bidang pertanian, peternakan, kehutanan, dan perkebunan <i>Farmer</i>	8	11	2	2	-	-
Orang-orang yang bekerja di bidang produksi dan sejenisnya, operator alat-alat pengangkutan, dan pekerja kasar <i>Production Worker and related Activity and Transport Operator</i>	2-	13	2	4	-	-
Jumlah/Total	52	89	55	152	-	-

Sumber/ Source : Dinas Tenaga Kerja Kabupaten Mandailing Natal
Office of Population, Civil, Sosial, Manpower, and Transmigration of Mandailing Natal Regency

Tabel 3.2.5 Jumlah Penetap Warga Negara Asing Menurut Izin Kerja dan Kewarganegaraan di Kabupaten Mandailing Natal, 2020
Number of Foreign Residents by Working Permit and Citizenship in Mandailing Natal Regency, 2020

Kewarganegaraan Citizenship	Permohonan Application	Disetujui Approved
(1)	(2)	(3)
Tionghoa RRC People Republic of Cina	74	74
Filipina Filippines	-	-
India India	-	-
Jepang Japan	-	-
Bangsa Asing Lainnya Oythers European	-	-
Belanda Dutch	-	-
Inggris British	-	-
Bangsa Eropa Lainnya Others European	-	-
America USA	1	1
Timur Tengah Middle East	-	-
Malaysia	-	-
Australia	-	-
Jumlah/Total	75	75

Sumber/ Source : Dinas Tenaga Kerja Kabupaten Mandailing Natal
 Office of Population, Civil, Sosial, Manpower, and Transmigration of Mandailing Natal Regency

Tabel 3.2.6
Table

Jumlah Pencari Kerja Menurut Tingkat Pendidikan di Kabupaten Mandailing Natal, 2020
Number of Ujob Seeker by Education Level in Mandailing Natal Regency, 2020

Tingkat Pendidikan Education Level	Terdaftar Registered		Ditempatkan Placed	
	Laki-laki Male	Perempuan Female	Laki-laki Male	Perempuan Female
(1)	(2)	(3)	(4)	(5)
Tidak Sekolah / Never attend School	-	-	-	-
SD Tidak Tamat / Elementary School not Completed	-	1	-	-
SD Setingkat / Elementary School	50	79	5	8
SMTP Umum / Junior High School	55	45	-	-
ST / Technical Junior High School	-	-	-	-
SMTP Lainnya / Others Junior High School	95	99	10	32
SMTA Umum / General Senior High School	-	-	-	-
STM / Technical Senior high School	-	-	-	-
SMEA / Senior Economic High School	-	-	-	-
SPG / Teachers Training High School	-	-	-	-
PGSLP / Agriculture High School	-	-	-	-
SPMA / Agriculture High School	-	-	-	-
SMTA Lainnya / Other Senior High School	-	-	-	-
Sarjana Muda / Bachelor	40	50	-	-
Sarjana Lengkap / Graduate	53	67	5	-
Jumlah/Total	293	341	20	40

Sumber/ Source : Dinas Tenaga Kerja Kabupaten Mandailing Natal
Office of Population, Civil, Sosial, Manpower, and Transmigration of Mandailing Natal Regency

Tabel
Table 3.2.7

Banyaknya PHK dan Tenaga Kerja yang Tersempad Karya Melalui Jaringan Pengaman Sosial (JPS) yang Tercatat di Kemennaker Kabupaten Mandailing Natal, 2020
Number of PHK and Manpower Worked by JPS Registered in Manpower Ministry of Mandailing Natal Regency, 2020

Kecamatan District	Jumlah PHK Number of PHK	Tersempad Karya JPS Working by Padat Karya JPS
(1)	(2)	(3)
Batahan	17	-
Sinunukan	3	-
Batang Natal	-	-
Lingga Bayu	6	-
Ranto Baik	-	-
Kotanopan	-	-
Ulu Pungkut	-	-
Tambangan	-	-
Lembah Sorik Marapi	-	-
Puncak Sorik Marapi	235	-
Muara Sipongi	-	-
Pakantan	-	-
Panyabungan	3	-
Panyabungan Selatan	-	-
Panyabungan Barat	-	-
Panyabungan Utara	-	-
Panyabungan Timur	-	-
Huta Bargot	-	-
Natal	6	-
Muara Batang Gadis	2	-
Siabu	-	-
Bukit Malintang	-	-
Naga Juang	-	-
Mandailing Natal	272	-

Sumber/ Source : Dinas Tenaga Kerja Kabupaten Mandailing Natal
Office of Population, Civil, Sosial, Manpower, and Transmigration of Mandailing Natal Regency

Tabel
Table 3.2.8

**Banyaknya Tenaga Kerja Mandiri Profesional (TKMP) dan
Tenaga Kerja Mandiri Terdidik (TKMT) yang Dilatih di
Kemenaker di Kabupaten Mandailing Natal, 2020**
*Number of Self-Employed Professional Manpower (TKMP)
and Self-Employed Educational Manpower (TKMT) Trained
by Manpower Ministry of Mandailing Natal Regency, 2020*

Kecamatan District	Jumlah Tenaga Kerja yang Dipilih Number of Manpower Trained		
	TKMP	TKMT	Jumlah /Total
(1)	(2)	(3)	(4)
Batahan	-	-	-
Sinunukan	-	-	-
Batang Natal	-	-	-
Lingga Bayu	-	20	-
Ranto Baik	-	-	-
Kotanopan	-	-	-
Ulu Pungkut	-	-	-
Tambangan	-	20	20
Lembah Sorik Marapi	-	-	-
Puncak Sorik Marapi	-	-	-
Muara Sipongi	-	-	-
Pakantan	-	-	-
Panyabungan	-	-	-
Panyabungan Selatan	-	20	20
Panyabungan Barat	-	-	-
Panyabungan Utara	-	-	-
Panyabungan Timur	-	-	-
Huta Bargot	-	-	-
Natal	-	20	20
Muara Batang Gadis	-	-	-
Siabu	-	-	-
Bukit Malintang	-	-	-
Naga Juang	-	-	-
Mandailing Natal	-	80	80

Sumber/ Source : Dinas Tenaga Kerja Kabupaten Mandailing Natal
Office of Population, Civil, Sosial, Manpower, and Transmigration of Mandailing Natal Regency

04


SOSIAL DAN KESEJAHTERAAN RAKYAT SOCIAL AND WELFARE



APM



APK

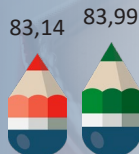


2019

2020



APM



APK



2019

2020



APM



APK



2019

2020

PENJELASAN TEKNIS**TECHNICAL NOTES**

1. Jalur Pendidikan di Indonesia terdiri atas 1) pendidikan formal, 2) pendidikan nonformal, dan 3) pendidikan informal yang ketiganya dapat saling melengkapi dan memperkaya (Undang-Undang No. 20 Tahun 2013 tentang Sistem Pendidikan Nasional).
 2. Jenjang Pendidikan Formal terdiri atas pendidikan dasar, pendidikan menengah, dan pendidikan tinggi. Jenis pendidikan yang diajarkan mencakup pendidikan umum, kejuruan, akademik, profesi, vokasi, keagamaan, dan khusus.
 - a. Pendidikan Dasar berbentuk Sekolah Dasar (SD) dan Madrasah Ibtidaiyah (MI) atau bentuk lain yang sederajat serta Sekolah Menengah Pertama (SMP) dan Madrasah Tsanawiyah (MTs), atau bentuk lain yang sederajat.
 - b. Pendidikan Menengah berbentuk Sekolah Menengah Atas (SMA), Madrasah Aliyah (MA), Sekolah Menengah Kejuruan (SMK), dan Madrasah Aliyah Kejuruan (MAK), atau bentuk lain yang sederajat.
 - c. Pendidikan Tinggi merupakan jenjang pendidikan setelah pendidikan menengah yang mencakup program pendidikan diploma, sarjana,
1. *The Education System in Indonesia consists of 1) a formal education, 2) non-formal education, and 3) informal education that all three can be complementary and enriching (Law No. 20 Year 2013 about The National Education System).*
 2. *The Formal Education Level consists of primary education, secondary education, and high education. The kind of education that taught consists of general education, vocational, academic, professional, religious, and specific education.*
 - a. *The Primary Education consists of Primary School and Islamic Primary School or other equivalent forms and Lower Secondary School and MTs, or other equivalent forms.*
 - b. *The Secondary Education consists of the Upper Secondary School, MA, Vocational School, and Vocational Madrasah Aliyah, or other equivalent forms.*
 - c. *The High Education consists of the education level after the secondary education that consists of diplomas, bachelor, master, specialist, and doctoral*

magister spesialis, dan doktor yang diselenggarakan oleh perguruan tinggi. Perguruan tinggi dapat berbentuk akademi, politeknik, sekolah tinggi, institut, atau universitas.

degrees that are held by the college. The colleges can be academy, polytechnic, high school, institute, or university.

<https://mandailingnatakab.bps.go.id>

ULASAN**DESCRIPTION**

Pada tahun 2020, ada 392 unit sekolah dasar negeri dan 17 unit sekolah dasar swasta dengan total 63.885 murid dan 5.123 guru.

In 2020, there are 392 units state elementary school and 17 units private Primary School with total 63.885 Pupils and 5.030 teachers.

Sekolah Menengah Pertama (SMP) Negeri yang ada sebanyak 77 unit dan 8 unit SMP swasta dengan 15.255 orang murid dan 1.863 orang guru.

There are any 77 units of Lower Secondary School and 8 units of private junior high school with 15.255 students and 1.863 teachers.

Di Kabupaten Mandailing Natal, terdapat 3 Rumah Sakit, 26 Puskesmas, 17 klinik/balai kesehatan dan 496 Posyandu.

In Mandailing Natal Regency, there are 3 units Hospitals, 26 units public health center, 17 medical clinic, and 496 maternal and child health center.

Tenaga medis yang tersedia yaitu 48 orang dokter umum, 19 orang dokter spesialis dan 14 orang dokter gigi.

There are 48 doctors, 19 specialist doctor, and 14 dentist.

Pada rentang waktu 2019 - 2020 di Kabupaten Mandailing Natal, terdapat 55 desa/kelurahan yang pernah mengalami banjir, 13 desa/kelurahan yang pernah mengalami gempa bumi, dan 9 desa/kelurahan yang pernah mengalami kejadian tanah longsor.

In the period of 2019 - 2020 in Mandailing Natal District, there were 55 villages /kelurahan that had experienced flooding, 13 villages /kelurahan that had experienced an earthquake, and 9 villages /kelurahan that had experienced landslides.

Gambar 4.1
Figures

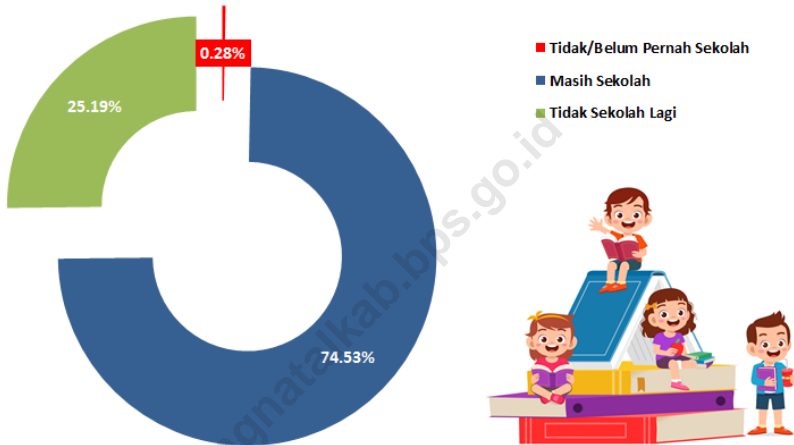
Persentase Penduduk yang Mempunyai Keluhan Kesehatan Selama Sebulan Terakhir, 2014-2020
Percentage of People Who Had Health Complaint During a Month Prior to The Survey, 2014-2020



Catatan/Note: ...
Sumber/Source: BPS, Survei Sosial Ekonomi Nasional (Susenas)/BPS-Statistics Indonesia, National Socioeconomic Survey

Gambar 4.2
Figures

Persentase Penduduk Usia 7-24 Tahun menurut Jenis Kelamin, dan Partisipasi Sekolah¹, 2020
Percentage of Population Aged 7-24 Years by Sex, and School Participation¹, 2020



Catatn : ¹ Termasuk pendidikan nonformal (Paket A, Paket B atau Paket C) / Including Package A, Package B, or Package C
 Sumber/Source : BPS, Survei Sosial Ekonomi Nasional (Susenas) / BPS-Statistics Indonesia, National Socioeconomic Survey

4.1 PENDIDIKAN EDUCATION

Tabel 4.1.1 Jumlah Sekolah, Guru, dan Murid Taman Kanak-Kanak (TK) di Bawah Kementerian Pendidikan dan Kebudayaan Menurut Kecamatan Kabupaten Mandailing Natal, 2019/2020 dan 2020/2021
Number of Schools, Teachers, and Pupils in Kindergarten Under The Ministry of Education and Culture by Subdistrict in Mandailing Natal Regency, 2019/2020 and 2020/2021

Kecamatan Subdistrict	Sekolah/Schools	
	2019/2020	2019/2020
(1)	(2)	(3)
Batahan	3	3
Sinunukan	2	3
Batang Natal	1	1
Lingga Bayu	1	1
Ranto Baek	–	-
Kotanopan	5	5
Ulu Pungkut	1	1
Tambangan	1	1
Lembah Sorik Marapi	–	-
Puncak Sorik Marapi	1	1
Muara Sipongi	–	-
Pakantan	–	-
Panyabungan	15	16
Panyabungan Selatan	1	1
Panyabungan Barat	–	-
Panyabungan Utara	2	2
Panyabungan Timur	1	1
Huta Bargot	1	1
Natal	6	6
Muara Batang Gadis	–	-
Siabu	11	11
Bukit Malintang	2	2
Naga Juang	1	1
Mandailing Natal	55	57

Lanjutan Tabel/*Continued Table* 4.1.1

Kecamatan Subdistrict	Guru ¹ /Teachers ¹	
	2019/2020	2019/2020
(1)	(4)	(5)
Batahan	17	14
Sinunukan	9	10
Batang Natal	4	4
Lingga Bayu	2	7
Ranto Baek	–	0
Kotanopan	17	16
Ulu Pungkut	2	2
Tambangan	2	3
Lembah Sorik Marapi	–	0
Puncak Sorik Marapi	2	3
Muara Sipongi	–	0
Pakantan	–	0
Panyabungan	61	81
Panyabungan Selatan	3	3
Panyabungan Barat	–	0
Panyabungan Utara	6	11
Panyabungan Timur	3	3
Huta Bargot	2	2
Natal	11	14
Muara Batang Gadis	–	0
Siabu	50	49
Bukit Malintang	12	10
Naga Juang	6	6
Mandailing Natal	209	238

Lanjutan Tabel/*Continued Table 4.1.1*

Kecamatan Subdistrict	Murid/Pupils	
	2019/2020	2019/2020
(1)	(6)	(7)
Batahan	248	268
Sinunukan	134	133
Batang Natal	80	80
Lingga Bayu	200	146
Ranto Baik	–	
Kotanopan	302	464
Ulu Pungkut	23	23
Tambangan	110	31
Lembah Sorik Marapi	–	
Puncak Sorik Marapi	28	28
Muara Sipongi	–	
Pakantan	–	
Panyabungan	1 186	1563
Panyabungan Selatan	59	58
Panyabungan Barat	–	
Panyabungan Utara	85	146
Panyabungan Timur	88	32
Huta Bargot	29	29
Natal	213	469
Muara Batang Gadis	–	
Siabu	750	910
Bukit Malintang	113	106
Naga Juang	83	83
Mandailing Natal	3 731	4569

Catatan/Note: ¹ Jumlah guru termasuk kepala sekolah dan guru/The total of teachers including headmaster and teacher

Sumber/Source: Kementerian Pendidikan dan Kebudayaan, Data Semester Ganji/Ministry of Educations and Culture, Odd Semester Data

Tabel 4.1.2
Table

Jumlah Sekolah, Guru, dan Murid Raudatul Athfal (RA) di Bawah Kementerian Agama Menurut Kecamatan di Kabupaten Mandailing Natal, 2019/2020 dan 2020/2021
Number of Schools, Teachers, and Pupils in Raudatul Athfal (RA) Under The Ministry of Religious Affairs by Subdistrict in Mandailing Natal Regency, 2019/2020 and 2020/2021

Kecamatan Subdistrict	Sekolah/Schools					
	Negeri/Public		Swasta/Private		Jumlah/Total	
	2019/2020	2020/2021	2019/2020	2020/2021	2019/2020	2020/2021
(1)	(2)	(3)	(4)	(5)	(6)	(7)
Batahan	-	-	-	-	-	-
Sinunukan	-	-	1	1	1	1
Batang Natal	-	-	1	1	1	1
Lingga Bayu	-	-	-	-	-	-
Ranto Baik	-	-	-	-	-	-
Kotanopan	-	-	2	2	2	2
Ulu Pungkut	-	-	-	-	-	-
Tambangan	-	-	1	1	1	1
Lembah Sorik Marapi	-	-	1	1	1	1
Puncak Sorik Marapi	-	-	2	2	2	2
Muara Sipongi	-	-	1	1	1	1
Pakantan	-	-	-	-	-	-
Panyabungan	-	-	6	6	6	6
Panyabungan Selatan	-	-	-	-	-	-
Panyabungan Barat	-	-	-	-	-	-
Panyabungan Utara	-	-	1	1	1	1
Panyabungan Timur	-	-	-	-	-	-
Huta Bargot	-	-	-	-	-	-
Natal	-	-	1	1	1	1
Muara Batang Gadis	-	-	-	-	-	-
Siabu	-	-	1	1	1	1
Bukit Malintang	-	-	-	-	-	-
Naga Juang	-	-	-	-	-	-
Mandailing Natal	-	-	18	18	18	18

Catatan/Note: Seluruh Raudatul Athfal (RA) berstatus swasta/All Raudatul Athfal (RA) are private

Sumber/Source: Kementerian Agama, Data Semester Ganjil/Ministry of Religious Affairs, Odd Semester Data

Lanjutan Tabel/Continued Table 4.1.2

Kecamatan Subdistrict	Guru ¹ /Teachers ¹					
	Negeri/Public		Swasta/Private		Jumlah/Total	
	2019/2020	2020/2021	2019/2020	2020/2021	2019/2020	2020/2021
(1)	(8)	(9)	(10)	(11)	(12)	(13)
Batahan	-	-	-	-	-	-
Sinunukan	-	-	7	5	7	5
Batang Natal	-	-	9	6	9	6
Lingga Bayu	-	-	-	-	-	-
Ranto Baik	-	-	-	-	-	-
Kotanopan	-	-	12	10	12	10
Ulu Pungkut	-	-	-	-	-	-
Tambangan	-	-	5	4	5	4
Lembah Sorik Marapi	-	-	9	8	9	8
Puncak Sorik Marapi	-	-	12	7	12	7
Muara Sipongi	-	-	7	6	7	6
Pakantan	-	-	-	-	-	-
Panyabungan	-	-	44	42	44	42
Panyabungan Selatan	-	-	-	-	-	-
Panyabungan Barat	-	-	-	-	-	-
Panyabungan Utara	-	-	9	6	9	6
Panyabungan Timur	-	-	-	-	-	-
Huta Bargot	-	-	-	-	-	-
Natal	-	-	3	3	3	3
Muara Batang Gadis	-	-	-	-	-	-
Siabu	-	-	4	4	4	4
Bukit Malintang	-	-	-	-	-	-
Naga Juang	-	-	-	-	-	-
Mandailing Natal	-	-	121	101	121	101

Lanjutan Tabel/*Continued Table 4.1.2*

Kecamatan Subdistrict	Murid/Pupils					
	Negeri/ <i>Public</i>		Swasta/ <i>Private</i>		Jumlah/ <i>Total</i>	
	2019/2020	2020/2021	2019/2020	2020/2021	2019/2020	2020/2021
(1)	(14)	(15)	(16)	(17)	(18)	(19)
Batahan	-	-	-	-	-	-
Sinunukan	-	-	28	22	28	22
Batang Natal	-	-	98	95	98	95
Lingga Bayu	-	-	-	-	-	-
Ranto Baik	-	-	-	-	-	-
Kotanopan	-	-	177	130	177	130
Ulu Pungkut	-	-	-	-	-	-
Tambangan	-	-	37	34	37	34
Lembah Sorik Marapi	-	-	87	80	87	80
Puncak Sorik Marapi	-	-	110	153	110	153
Muara Sipongi	-	-	111	90	111	90
Pakantan	-	-	-	-	-	-
Panyabungan	-	-	473	453	473	453
Panyabungan Selatan	-	-	-	-	-	-
Panyabungan Barat	-	-	-	-	-	-
Panyabungan Utara	-	-	76	91	76	91
Panyabungan Timur	-	-	-	-	-	-
Huta Bargot	-	-	-	-	-	-
Natal	-	-	27	20	27	20
Muara Batang Gadis	-	-	-	-	-	-
Siabu	-	-	17	13	17	13
Bukit Malintang	-	-	-	-	-	-
Naga Juang	-	-	-	-	-	-
Mandailing Natal	-	-	1241	1181	1241	1181

Catatan/*Note*: Seluruh Raudatul Athfal (RA) berstatus swasta/*All Raudatul Athfal (RA) are private*

Sumber/*Source*: Kementerian Agama, Data Semester Ganjil/*Ministry of Religious Affairs, Odd Semester Data*

Tabel
Table 4.1.3

Jumlah Sekolah, Guru, dan Murid Sekolah Dasar (SD) di Bawah Kementerian Pendidikan dan Kebudayaan Menurut Kecamatan di Kabupaten Mandailing Natal, 2019/2020 dan 2020/2021
Number of Schools, Teachers, and Pupils in Primary Schools Under The Ministry of Education and Culture by Subdistrict in Mandailing Natal Regency, 2019/2020 and 2020/2021

Kecamatan Subdistrict	Sekolah/Schools					
	Negeri/Public		Swasta/Private		Jumlah/Total	
	2019/2020	2020/2021	2019/2020	2020/2021	2019/2020	2020/2021
(1)	(2)	(3)	(4)	(5)	(6)	(7)
Batahan	19	19	-	1	19	20
Sinunukan	18	18	-	0	18	18
Batang Natal	30	30	-	0	30	30
Lingga Bayu	23	23	-	0	23	23
Ranto Baik	13	13	-	0	13	13
Kotanopan	36	36	-	0	36	36
Ulu Pungkut	11	11	-	0	11	11
Tambangan	14	14	-	0	14	14
Lembah Sorik Marapi	11	11	-	0	11	11
Puncak Sorik Marapi	9	9	-	0	9	9
Muara Sipongi	14	14	-	0	14	14
Pakantan	5	5	-	0	5	5
Panyabungan	42	42	4	6	46	48
Panyabungan Selatan	11	11	-	0	11	11
Panyabungan Barat	10	10	-	0	10	10
Panyabungan Utara	13	13	2	2	15	15
Panyabungan Timur	11	11	-	0	11	11
Huta Bargot	6	6	-	0	6	6
Natal	25	25	2	2	27	27
Muara Batang Gadis	15	16	-	0	15	16
Siabu	40	40	3	3	43	43
Bukit Malintang	10	10	3	3	13	13
Naga Juang	5	5	-	0	5	5
Mandailing Natal	391	392	14	17	405	409

Lanjutan Tabel/Continued Table 4.1.3

Kecamatan Subdistrict	Guru ¹ /Teachers ¹					
	Negeri/Public		Swasta/Private		Jumlah/Total	
	2019/2020	2020/2021	2019/2020	2020/2021	2019/2020	2020/2021
(1)	(8)	(9)	(10)	(11)	(12)	(13)
Batahan	209	238	-	6	209	244
Sinunukan	175	181	-	0	175	181
Batang Natal	326	329	-	0	326	329
Lingga Bayu	252	253	-	0	252	253
Ranto Baek	143	143	-	0	143	143
Kotanopan	391	385	-	0	391	385
Ulu Pungkut	87	80	-	0	87	80
Tambangan	158	156	-	0	158	156
Lembah Sorik Marapi	142	137	-	0	142	137
Puncak Sorik Marapi	96	98	-	0	96	98
Muara Sipongi	143	145	-	0	143	145
Pakantan	32	33	-	0	32	33
Panyabungan	754	764	85	122	839	886
Panyabungan Selatan	161	155	-	0	161	155
Panyabungan Barat	106	116	-	0	106	116
Panyabungan Utara	220	223	19	18	239	241
Panyabungan Timur	141	142	-	0	141	142
Huta Bargot	82	79	-	0	82	79
Natal	236	236	23	23	259	259
Muara Batang Gadis	158	172	-	0	158	172
Siabu	623	623	27	31	650	654
Bukit Malintang	149	145	33	31	182	176
Naga Juang	59	59	-	0	59	59
Mandailing Natal	4 843	4892	187	231	5 030	5123

Lanjutan Tabel/*Continued Table 4.1.3*

Kecamatan Subdistrict	Murid/Pupils					
	Negeri/Public		Swasta/Private		Jumlah/Total	
	2019/2020	2020/2021	2019/2020	2020/2021	2019/2020	2020/2021
(1)	(14)	(15)	(16)	(17)	(18)	(19)
Batahan	3 006	2940	-	58	3 006	2998
Sinunukan	2 942	2935	-	0	2 942	2935
Batang Natal	3 479	3319	-	0	3 479	3319
Lingga Bayu	3 547	3489	-	0	3 547	3489
Ranto Baek	2 236	2198	-	0	2 236	2198
Kotanopan	3 385	3333	-	0	3 385	3333
Ulu Pungkut	537	532	-	0	537	532
Tambangan	1 331	1322	-	0	1 331	1322
Lembah Sorik Marapi	1 455	1401	-	0	1 455	1401
Puncak Sorik Marapi	1 249	1213	-	0	1 249	1213
Muara Sipongi	1 782	1757	-	0	1 782	1757
Pakantan	218	203	-	0	218	203
Panyabungan	10 954	10866	1 350	1542	12 304	12408
Panyabungan Selatan	1 230	1207	-	0	1 230	1207
Panyabungan Barat	1 509	1484	-	0	1 509	1484
Panyabungan Utara	3 156	3162	158	0	3 314	3162
Panyabungan Timur	2 219	2155	-	0	2 219	2155
Huta Bargot	1 264	1217	-	0	1 264	1217
Natal	3 801	3849	629	607	4 430	4456
Muara Batang Gadis	3 821	3776	-	0	3 821	3776
Siabu	6 875	6565	339	330	7 214	6895
Bukit Malintang	1 403	1317	393	432	1 796	1749
Naga Juang	668	676	-	0	668	676
Mandailing Natal	62 067	60916	2 869	2969	64 936	63 885

Catatan/Note: ¹ Jumlah guru termasuk kepala sekolah dan guru/The total of teachers including headmaster and teacher

Sumber/Source: Kementerian Pendidikan dan Kebudayaan, Data Semester Ganjil/Ministry of Educations and Culture, Odd Semester Data

Tabel
Table 4.1.4

Jumlah Sekolah, Guru, dan Murid Madrasah Ibtidaiyah (MI) di Bawah Kementerian Agama Menurut Kecamatan Menurut Kecamatan di Kabupaten Mandailing Natal, 2019/2020 dan 2020/2021

Number of Schools, Teachers, and Pupils in Madrasah Ibtidaiyah (MI) Under The Ministry of Religious Affairs by Subdistrict in Mandailing Natal Regency, 2019/2020 and 2020/2021

Kecamatan Subdistrict	Sekolah/Schools					
	Negeri/Public		Swasta/Private		Jumlah/Total	
	2019/2020	2020/2021	2019/2020	2020/2021	2019/2020	2020/2021
(1)	(2)	(3)	(4)	(5)	(6)	(7)
Batahan	-	-	-	-	-	-
Sinunukan	1	1	-	-	1	1
Batang Natal	1	1	-	-	1	1
Lingga Bayu	1	1	-	-	1	1
Ranto Baik	-	-	-	-	-	-
Kotanopan	-	-	-	-	-	-
Ulu Pungkut	-	-	-	-	-	-
Tambangan	-	-	-	-	-	-
Lembah Sorik Marapi	-	-	-	-	-	-
Puncak Sorik Marapi	-	-	-	-	-	-
Muara Sipongi	-	-	-	-	-	-
Pakantan	-	-	-	-	-	-
Panyabungan	-	-	1	1	1	1
Panyabungan Selatan	-	-	-	-	-	-
Panyabungan Barat	-	-	-	-	-	-
Panyabungan Utara	-	-	-	-	-	-
Panyabungan Timur	-	-	1	-	1	-
Huta Bargot	-	-	-	1	-	1
Natal	-	-	-	-	-	-
Muara Batang Gadis	-	-	-	-	-	-
Siabu	-	-	1	1	1	1
Bukit Malintang	-	-	-	-	-	-
Naga Juang	-	-	-	-	-	-
Mandailing Natal	3	3	3	3	6	6

Lanjutan Tabel/Continued Table 4.1.4

Kecamatan Subdistrict	Guru/Teachers					
	Negeri/Public		Swasta/Private		Jumlah/Total	
	2019/2020	2020/2021	2019/2020	2020/2021	2019/2020	2020/2021
(1)	(8)	(9)	(10)	(11)	(12)	(13)
Batahan	-	-	-	-	-	-
Sinunukan	26	22	-	-	26	22
Batang Natal	14	15	-	-	14	15
Lingga Bayu	23	25	-	-	23	25
Ranto Baik	-	-	-	-	-	-
Kotanopan	-	-	-	-	-	-
Ulu Pungkut	-	-	-	-	-	-
Tambangan	-	-	-	-	-	-
Lembah Sorik Marapi	-	-	-	-	-	-
Puncak Sorik Marapi	-	-	-	-	-	-
Muara Sipongi	-	-	-	-	-	-
Pakantan	-	-	-	-	-	-
Panyabungan	-	-	28	24	28	24
Panyabungan Selatan	-	-	-	-	-	-
Panyabungan Barat	-	-	-	-	-	-
Panyabungan Utara	-	-	-	-	-	-
Panyabungan Timur	-	-	9	-	9	-
Huta Bargot	-	-	-	7	-	7
Natal	-	-	-	-	-	-
Muara Batang Gadis	-	-	-	-	-	-
Siabu	-	-	14	17	14	17
Bukit Malintang	-	-	-	-	-	-
Naga Juang	-	-	-	-	-	-
Mandailing Natal	63	62	51	48	114	110

Lanjutan Tabel/*Continued Table 4.1.4*

Kecamatan Subdistrict	Murid/Pupils					
	Negeri/Public		Swasta/Private		Jumlah/Total	
	2019/2020	2020/2021	2019/2020	2020/2021	2019/2020	2020/2021
(1)	(14)	(15)	(16)	(17)	(18)	(19)
Batahan	-	-	-	-	-	-
Sinunukan	306	281	-	-	306	281
Batang Natal	162	164	-	-	162	164
Lingga Bayu	359	340	-	-	359	340
Ranto Baik	-	-	-	-	-	-
Kotanopan	-	-	-	-	-	-
Ulu Pungkut	-	-	-	-	-	-
Tambangan	-	-	-	-	-	-
Lembah Sorik Marapi	-	-	-	-	-	-
Puncak Sorik Marapi	-	-	-	-	-	-
Muara Sipongi	-	-	-	-	-	-
Pakantan	-	-	-	-	-	-
Panyabungan	-	-	393	361	393	361
Panyabungan Selatan	-	-	-	-	-	-
Panyabungan Barat	-	-	-	-	-	-
Panyabungan Utara	-	-	-	-	-	-
Panyabungan Timur	-	-	34	-	34	-
Huta Bargot	-	-	-	31	-	31
Natal	-	-	-	-	-	-
Muara Batang Gadis	-	-	-	-	-	-
Siabu	-	-	206	180	206	180
Bukit Malintang	-	-	-	-	-	-
Naga Juang	-	-	-	-	-	-
Mandailing Natal	827	785	633	572	1 460	1357

Catatan/Note:

Sumber/Source: Kementerian Agama, Data Semester Ganjil/Ministry of Religious Affairs, Odd Semester Data

Tabel
Table 4.1.5

Jumlah Sekolah, Guru, dan Murid Sekolah Menengah Pertama (SMP) di Bawah Kementerian Pendidikan dan Kebudayaan Menurut Kecamatan di Kabupaten Mandailing Natal, 2019/2020 dan 2020/2021
Number of Schools, Teachers, and Pupils in Lower Secondary Schools Under The Ministry of Education and Culture by Subdistrict in Mandailing Natal Regency, 2019/2020 and 2020/2021

Kecamatan Subdistrict	Sekolah/Schools					
	Negeri/Public		Swasta/Private		Jumlah/Total	
	2019/2020	2020/2021	2019/2020	2020/2021	2019/2020	2020/2021
(1)	(2)	(3)	(4)	(5)	(6)	(7)
Batahan	5	5	-	0	5	5
Sinunukan	5	5	-	0	5	2
Batang Natal	5	5	-	0	5	4
Lingga Bayu	4	4	-	0	4	5
Ranto Baik	3	3	-	0	3	3
Kotanopan	9	9	1	1	10	10
Ulu Pungkut	2	2	-	0	2	1
Tambangan	2	2	-	0	2	2
Lembah Sorik Marapi	1	1	-	0	1	2
Puncak Sorik Marapi	1	1	-	0	1	1
Muara Sipongi	3	3	-	0	3	3
Pakantan	1	1	-	0	1	1
Panyabungan	7	7	2	2	9	9
Panyabungan Selatan	1	1	-	0	1	1
Panyabungan Barat	1	1	-	0	1	1
Panyabungan Utara	1	1	1	1	2	7
Panyabungan Timur	2	2	-	0	2	2
Huta Bargot	1	1	-	0	1	1
Natal	8	8	1	1	9	9
Muara Batang Gadis	6	6	1	1	7	5
Siabu	7	7	1	1	8	8
Bukit Malintang	1	1	-	1	1	2
Naga Juang	1	1	-	0	1	1
Mandailing Natal	77	77	7	8	84	85

Lanjutan Tabel/*Continued Table* 4.1.5

Kecamatan Subdistrict	Guru ¹ /Teachers ¹					
	Negeri/Public		Swasta/Private		Jumlah/Total	
	2019/2020	2020/2021	2019/2020	2020/2021	2019/2020	2020/2021
(1)	(8)	(9)	(10)	(11)	(12)	(13)
Batahan	56	52	-	0	56	52
Sinunukan	71	69	-	0	71	57
Batang Natal	90	95	-	0	90	44
Lingga Bayu	55	60	-	0	55	34
Ranto Baek	58	58	-	0	58	34
Kotanopan	213	215	2	2	215	56
Ulu Pungkut	30	38	-	0	30	21
Tambangan	48	44	-	0	48	252
Lembah Sorik Marapi	37	34	-	0	37	116
Puncak Sorik Marapi	33	34	-	0	33	38
Muara Sipongi	55	56	-	0	55	58
Pakantan	16	13	-	0	16	13
Panyabungan	339	347	52	55	391	35
Panyabungan Selatan	33	35	-	0	33	24
Panyabungan Barat	23	24	-	0	23	402
Panyabungan Utara	56	58	8	7	64	65
Panyabungan Timur	32	33	-	0	32	33
Huta Bargot	19	21	-	0	19	32
Natal	113	105	10	11	123	217
Muara Batang Gadis	69	66	11	11	80	69
Siabu	246	237	13	15	259	95
Bukit Malintang	44	43	-	14	44	77
Naga Juang	31	32	-	0	31	60
Mandailing Natal	1 767	1769	96	115	1 863	1884

Lanjutan Tabel/Continued Table 4.1.5

Kecamatan Subdistrict	Murid/Pupils					
	Negeri/Public		Swasta/Private		Jumlah/Total	
	2019/2020	2020/2021	2019/2020	2020/2021	2019/2020	2020/2021
(1)	(14)	(15)	(16)	(17)	(18)	(19)
Batahan	607	568	-	0	607	568
Sinunukan	778	775	-	0	778	775
Batang Natal	956	952	-	0	956	952
Lingga Bayu	601	571	-	0	601	571
Ranto Baek	496	499	-	0	496	499
Kotanopan	995	889	23	22	1 018	911
Ulu Pungkut	128	126	-	0	128	126
Tambangan	329	301	-	0	329	301
Lembah Sorik Marapi	326	324	-	0	326	324
Puncak Sorik Marapi	262	245	-	0	262	245
Muara Sipongi	182	159	-	0	182	159
Pakantan	93	87	-	0	93	87
Panyabungan	3 141	2893	684	699	3 825	3592
Panyabungan Selatan	288	265	-	0	288	265
Panyabungan Barat	117	113	-	0	117	113
Panyabungan Utara	534	461	204	200	738	661
Panyabungan Timur	390	388	-	0	390	388
Huta Bargot	26	47	-	0	26	47
Natal	1 182	1110	241	224	1 423	1334
Muara Batang Gadis	991	929	166	172	1 157	1101
Siabu	1 700	1710	110	89	1 810	1799
Bukit Malintang	265	195	-	54	265	249
Naga Juang	191	188	-	0	191	188
Mandailing Natal	14 578	13795	1 428	1 460	16 006	15 255

Catatan/Note: ¹ Jumlah guru termasuk kepala sekolah dan guru/The total of teachers including headmaster and teacher

Sumber/Source: Kementerian Pendidikan dan Kebudayaan, Data Semester Ganjil/Ministry of Educations and Culture, Odd Semester Data

Tabel 4.1.6
Table

Jumlah Sekolah, Guru, dan Murid Madrasah Tsanawiyah (MTs) di Bawah Kementerian Agama Menurut Kecamatan di Kabupaten Mandailing Natal, 2019/2020 dan 2020/2021

Number of Schools, Teachers, and Pupils in Madrasah Tsanawiyah (MTs) Under The Ministry of Religious Affairs by Subdistrict in Mandailing Natal Regency, 2019/2020 and 2020/2021

Kecamatan Subdistrict	Sekolah/Schools					
	Negeri/Public		Swasta/Private		Jumlah/Total	
	2019/2020	2020/2021	2019/2020	2020/2021	2019/2020	2020/2021
(1)	(2)	(3)	(4)	(5)	(6)	(7)
Batahan	-	-	2	2	2	2
Sinunukan	1	1	1	1	2	2
Batang Natal	1	1	2	2	3	3
Lingga Bayu	1	1	1	1	2	2
Ranto Baik	-	-	1	1	1	1
Kotanopan	-	-	4	4	4	4
Ulu Pungkut	-	-	1	1	1	1
Tambangan	-	-	1	1	1	1
Lembah Sorik Marapi	-	-	1	-	1	-
Puncak Sorik Marapi	-	-	2	2	2	2
Muara Sipongi	1	1	1	1	2	2
Pakantan	-	-	-	-	-	-
Panyabungan	1	1	3	3	4	4
Panyabungan Selatan	-	-	-	-	-	-
Panyabungan Barat	-	-	1	1	1	1
Panyabungan Utara	-	-	2	2	2	2
Panyabungan Timur	-	-	1	1	1	1
Huta Bargot	-	-	-	-	-	-
Natal	-	-	3	3	3	3
Muara Batang Gadis	-	-	1	1	1	1
Siabu	1	1	7	7	8	8
Bukit Malintang	-	-	2	2	2	2
Naga Juang	-	-	-	-	-	-
Mandailing Natal	6	6	37	36	43	42

Lanjutan Tabel/Continued Table 4.1.6

Kecamatan Subdistrict	Guru/Teachers					
	Negeri/Public		Swasta/Private		Jumlah/Total	
	2019/2020	2020/2021	2019/2020	2020/2021	2019/2020	2020/2021
(1)	(8)	(9)	(10)	(11)	(12)	(13)
Batahan	-	-	32	41	32	41
Sinunukan	20	16	9	16	29	32
Batang Natal	24	28	36	23	60	51
Lingga Bayu	37	39	16	15	53	54
Ranto Baik	-	-	20	20	20	20
Kotanopan	-	-	54	77	54	77
Ulu Pungkut	-	-	8	15	8	15
Tambangan	-	-	25	24	25	24
Lembah Sorik Marapi	-	-	109	-	109	-
Puncak Sorik Marapi	-	-	23	29	23	29
Muara Sipongi	36	31	9	15	45	46
Pakantan	-	-	-	-	-	-
Panyabungan	81	78	77	88	158	166
Panyabungan Selatan	-	-	-	-	-	-
Panyabungan Barat	-	-	18	28	18	28
Panyabungan Utara	-	-	29	30	29	30
Panyabungan Timur	-	-	11	14	11	14
Huta Bargot	-	-	-	-	-	-
Natal	-	-	56	45	56	45
Muara Batang Gadis	-	-	11	14	11	14
Siabu	68	74	100	-	168	74
Bukit Malintang	-	-	41	58	41	58
Naga Juang	-	-	-	-	-	-
Mandailing Natal	266	266	684	552	950	818

Lanjutan Tabel/*Continued Table 4.1.6*

Kecamatan Subdistrict	Murid/Pupils					
	Negeri/Public		Swasta/Private		Jumlah/Total	
	2019/2020	2020/2021	2019/2020	2020/2021	2019/2020	2020/2021
(1)	(14)	(15)	(16)	(17)	(18)	(19)
Batahan	-	-	427	431	427	431
Sinunukan	89	220	93	94	182	314
Batang Natal	364	295	346	351	710	646
Lingga Bayu	637	665	135	132	772	797
Ranto Baik	-	-	154	159	154	159
Kotanopan	-	-	700	575	700	575
Ulu Pungkut	-	-	54	42	54	42
Tambangan	-	-	529	530	529	530
Lembah Sorik Marapi	-	-	1 460	-	1 460	-
Puncak Sorik Marapi	-	-	198	214	198	214
Muara Sipongi	368	362	69	48	437	410
Pakantan	-	-	-	-	-	-
Panyabungan	1 051	1 077	1 640	1 554	2 691	2 631
Panyabungan Selatan	-	-	-	-	-	-
Panyabungan Barat	-	-	266	257	266	257
Panyabungan Utara	-	-	289	224	289	224
Panyabungan Timur	-	-	259	165	259	165
Huta Bargot	-	-	-	-	-	-
Natal	-	-	529	535	529	535
Muara Batang Gadis	-	-	226	213	226	213
Siabu	878	870	747	676	1 625	1 546
Bukit Malintang	-	-	315	303	315	303
Naga Juang	-	-	-	-	-	-
Mandailing Natal	3 387	3 489	8 436	6 503	11 823	9 929

Catatan/Note:

Sumber/Source: Kementerian Agama, Data Semester Ganjil/Ministry of Religious Affairs, Odd Semester Data

Tabel
Table 4.1.7

Jumlah Sekolah, Guru, dan Murid Sekolah Menengah Atas (SMA) di Bawah Kementerian Pendidikan dan Kebudayaan Menurut Kecamatan di Kabupaten Mandailing Natal, 2019/2020 dan 2020/2021
Number of Schools, Teachers, and Pupils in Upper Secondary Schools Under The Ministry of Education and Culture by Subdistrict in Mandailing Natal Regency, 2019/2020 and 2020/2021

Kecamatan Subdistrict	Sekolah/Schools					
	Negeri/Public		Swasta/Private		Jumlah/Total	
	2019/2020	2020/2021	2019/2020	2020/2021	2019/2020	2020/2021
(1)	(2)	(3)	(4)	(5)	(6)	(7)
Batahan	1	1	-	0	1	1
Sinunukan	1	1	-	0	1	1
Batang Natal	1	1	-	0	1	1
Lingga Bayu	1	1	-	0	1	1
Ranto Baik	1	1	-	0	1	1
Kotanopan	1	1	-	0	1	1
Ulu Pungkut	-	0	-	0	-	0
Tambangan	1	1	-	0	1	1
Lembah Sorik Marapi	-	0	-	0	-	0
Puncak Sorik Marapi	-	0	-	0	-	0
Muara Sipongi	1	1	-	0	1	1
Pakantan	-	0	-	0	-	0
Panyabungan	3	3	2	2	5	5
Panyabungan Selatan	1	1	-	0	1	1
Panyabungan Barat	-	0	-	0	-	0
Panyabungan Utara	1	1	-	0	1	1
Panyabungan Timur	1	1	-	0	1	1
Huta Bargot	1	1	-	0	1	1
Natal	1	1	-	0	1	1
Muara Batang Gadis	2	2	-	0	2	2
Siabu	2	2	1	1	3	3
Bukit Malintang	-	0	-	0	-	0
Naga Juang	1	1	-	0	1	1
Mandailing Natal	21	21	3	3	24	24

Lanjutan Tabel/*Continued Table 4.1.7*

Kecamatan Subdistrict	Guru ¹ /Teachers ¹					
	Negeri/Public		Swasta/Private		Jumlah/Total	
	2019/2020	2020/2021	2019/2020	2020/2021	2019/2020	2020/2021
(1)	(8)	(9)	(10)	(11)	(12)	(13)
Batahan	24	24	-	-	24	24
Sinunukan	26	27	-	-	26	27
Batang Natal	32	29	-	-	32	29
Lingga Bayu	30	28	-	-	30	28
Ranto Baek	32	32	-	-	32	32
Kotanopan	33	35	-	-	33	35
Ulu Pungkut	-	-	-	-	-	-
Tambangan	25	25	-	-	25	25
Lembah Sorik Marapi	-	-	-	-	-	-
Puncak Sorik Marapi	-	-	-	-	-	-
Muara Sipongi	28	28	-	-	28	28
Pakantan	-	-	-	-	-	-
Panyabungan	113	116	28	24	141	140
Panyabungan Selatan	31	33	-	-	31	33
Panyabungan Barat	-	-	-	-	-	-
Panyabungan Utara	44	41	-	-	44	41
Panyabungan Timur	16	18	-	-	16	18
Huta Bargot	25	25	-	-	25	25
Natal	40	39	-	-	40	39
Muara Batang Gadis	32	29	-	-	32	29
Siabu	87	85	12	13	99	98
Bukit Malintang	-	-	-	-	-	-
Naga Juang	22	21	-	-	22	21
Mandailing Natal	640	635	40	37	680	672

Lanjutan Tabel/Continued Table 4.1.7

Kecamatan Subdistrict	Murid/Pupils					
	Negeri/Public		Swasta/Private		Jumlah/Total	
	2019/2020	2020/2021	2019/2020	2020/2021	2019/2020	2020/2021
(1)	(14)	(15)	(16)	(17)	(18)	(19)
Batahan	309	304	-	-	309	304
Sinunukan	450	450	-	-	450	450
Batang Natal	333	369	-	-	333	369
Lingga Bayu	392	395	-	-	392	395
Ranto Baek	381	313	-	-	381	313
Kotanopan	353	337	-	-	353	337
Ulu Pungkut	-	-	-	-	-	-
Tambangan	213	361	-	-	213	361
Lembah Sorik Marapi	-	-	-	-	-	-
Puncak Sorik Marapi	-	-	-	-	-	-
Muara Sipongi**	266	-	-	-	266	-
Pakantan	-	-	-	-	-	-
Panyabungan	1 563	1 775	361	258	1 924	2 033
Panyabungan Selatan	242	213	-	-	242	213
Panyabungan Barat	-	-	-	-	-	-
Panyabungan Utara	230	282	-	-	230	282
Panyabungan Timur	178	220	-	-	178	220
Huta Bargout	108	148	-	-	108	148
Natal	709	732	-	-	709	732
Muara Batang Gadis	442	500	-	-	442	500
Siabu	962	981	115	97	1 077	1 078
Bukit Malintang	-	-	-	-	-	-
Naga Juang**	123	-	-	-	123	-
Mandailing Natal	7 254	7 380	476	355	7 730	7 735

Catatan/Note: ¹ Jumlah guru termasuk kepala sekolah dan guru/The total of teachers including headmaster and teacher

** Data belum tersedia/Data not yet available

Sumber/Source: Kementerian Pendidikan dan Kebudayaan, Data Semester Ganjil/Ministry of Educations and Culture, Odd Semester Data

Tabel
Table 4.1.8

Jumlah Sekolah, Guru, dan Murid Sekolah Menengah Kejuruan (SMK) di Bawah Kementerian Pendidikan dan Kebudayaan Menurut Kecamatan di Kabupaten Mandailing Natal, 2019/2020 dan 2020/2021
Number of Schools, Teachers, and Pupils in Vocational High Schools Under The Ministry of Education and Culture by Subdistrict in Mandailing Natal Regency, 2019/2020 and 2020/2021

Kecamatan Subdistrict	Sekolah/Schools					
	Negeri/Public		Swasta/Private		Jumlah/Total	
	2019/2020	2020/2021	2019/2020	2020/2021	2019/2020	2020/2021
(1)	(2)	(3)	(4)	(5)	(6)	(7)
Batahan	-	-	-	0	-	0
Sinunukan	1	1	1	1	2	2
Batang Natal	1	1	-	-	1	1
Lingga Bayu	-	-	-	-	-	-
Ranto Baik	-	-	-	-	-	-
Kotanopan	2	2	-	-	2	2
Ulu Pungkut	-	1	-	-	-	1
Tambangan	-	-	-	-	-	-
Lembah Sorik Marapi	1	1	-	-	1	1
Puncak Sorik Marapi	-	-	-	-	-	-
Muara Sipongi	-	-	-	-	-	-
Pakantan	-	-	-	-	-	-
Panyabungan	3	3	4	4	7	7
Panyabungan Selatan	-	-	-	-	-	-
Panyabungan Barat	-	-	-	-	-	-
Panyabungan Utara	-	-	-	-	-	-
Panyabungan Timur	-	-	-	-	-	-
Huta Bargot	-	-	-	-	-	-
Natal	1	1	-	-	1	1
Muara Batang Gadis	1	1	-	-	1	1
Siabu	1	1	4	4	5	5
Bukit Malintang	-	-	1	1	1	1
Naga Juang	-	-	-	-	-	-
Mandailing Natal	11	12	10	10	21	22

Lanjutan Tabel/Continued Table 4.1.8

Kecamatan Subdistrict	Guru ¹ /Teachers ¹					
	Negeri/Public		Swasta/Private		Jumlah/Total	
	2019/2020	2020/2021	2019/2020	2020/2021	2019/2020	2020/2021
(1)	(8)	(9)	(10)	(11)	(12)	(13)
Batahan	-	-	-	-	-	-
Sinunukan	20	23	7	13	27	36
Batang Natal	25	27	-	-	25	27
Lingga Bayu	-	-	-	-	-	-
Ranto Baik	-	-	-	-	-	-
Kotanopan	71	69	-	-	71	69
Ulu Pungkut	-	11	-	-	-	11
Tambangan	-	-	-	-	-	-
Lembah Sorik Marapi	46	47	-	-	46	47
Puncak Sorik Marapi	-	-	-	-	-	-
Muara Sipongi	-	-	-	-	-	-
Pakantan	-	-	-	-	-	-
Panyabungan*	191	189	59	59	250	248
Panyabungan Selatan	-	-	-	-	-	-
Panyabungan Barat	-	-	-	-	-	-
Panyabungan Utara	-	-	-	-	-	-
Panyabungan Timur	-	-	-	-	-	-
Huta Bargot	-	-	-	-	-	-
Natal	27	31	-	-	27	31
Muara Batang Gadis*	16	19	-	-	16	19
Siabu	29	27	41	41	70	68
Bukit Malintang	-	-	17	18	17	18
Naga Juang	-	-	-	-	-	-
Mandailing Natal	425	1488	124	131	549	574

Lanjutan Tabel/*Continued Table* 4.1.8

Kecamatan Subdistrict	Murid/Pupils					
	Negeri/Public		Swasta/Private		Jumlah/Total	
	2019/2020	2020/2021	2019/2020	2020/2021	2019/2020	2020/2021
(1)	(14)	(15)	(16)	(17)	(18)	(19)
Batahan	-	-	-	-	-	-
Sinunukan	349	379	143	117	492	496
Batang Natal	457	479	-	-	457	479
Lingga Bayu	-	-	-	-	-	-
Ranto Baik	-	-	-	-	-	-
Kotanopan	767	841	-	-	767	841
Ulu Pungkut	-	76	-	-	-	76
Tambangan	-	-	-	-	-	-
Lembah Sorik Marapi	205	225	-	-	205	225
Puncak Sorik Marapi	-	-	-	-	-	-
Muara Sipongi	-	-	-	-	-	-
Pakantan	-	-	-	-	-	-
Panyabungan	2 659	2479	624	418	3 283	2 897
Panyabungan Selatan	-	-	-	-	-	-
Panyabungan Barat	-	-	-	-	-	-
Panyabungan Utara	-	-	-	-	-	-
Panyabungan Timur	-	-	-	-	-	-
Huta Bargout	-	-	-	-	-	-
Natal	240	279	-	-	240	279
Muara Batang Gadis*	215	-	-	-	215	-
Siabu*	195	186	788	576	983	762
Bukit Malintang	-	-	373	377	373	377
Naga Juang	-	-	-	-	-	-
Mandailing Natal	5 087	4944	1 928	1488	7 015	6 432

Catatan/Note: 1 Guru yang mengajar di 2 sekolah atau lebih dihitung di masing-masing sekolah. Jumlah guru termasuk kepala sekolah dan guru/The teacher who taught in two schools or more counted in every school. The total of teachers including headmaster and teacher

* Data belum lengkap/Incomplete Data

Sumber/Source: Kementerian Pendidikan dan Kebudayaan, Sistem Data Pokok Pendidikan, data semester ganjil laporan sampai dengan 2020/Ministry of Educations and Culture, Basic Education Data System, odd semester report data up to 2020

Tabel
Table 4.1.9**Jumlah Sekolah, Guru, dan Murid Madrasah Aliyah (MA)
di Bawah Kementerian Agama Menurut Kecamatan
di Kabupaten Mandailing Natal Natal, 2019/2020 dan
2020/2021****Number of Schools, Teachers, and Pupils in Madrasah Aliyah
(MA) Under the Ministry of Religious Affairs by Subdistrict in
Mandailing Natal Regency, 2019/2020 and 2020/2021**

Kecamatan Subdistrict	Sekolah/Schools					
	Negeri/Public		Swasta/Private		Jumlah/Total	
	2019/2020	2020/2021	2019/2020	2020/2021	2019/2020	2020/2021
(1)	(2)	(3)	(4)	(5)	(6)	(7)
Batahan	-	-	2	2	2	2
Sinunukan	-	-	1	1	1	1
Batang Natal	1	1	1	1	2	2
Lingga Bayu	1	1	1	1	2	2
Ranto Baik	-	-	1	1	1	1
Kotanopan	-	-	4	4	4	4
Ulu Pungkut	-	-	1	1	1	1
Tambangan	-	-	1	1	1	1
Lembah Sorik Marapi	-	-	2	1	2	1
Puncak Sorik Marapi	-	-	1	1	1	1
Muara Sipongi	-	-	1	1	1	1
Pakantan	-	-	-	-	-	-
Panyabungan	1	1	3	3	4	4
Panyabungan Selatan	-	-	-	-	-	-
Panyabungan Barat	-	-	-	-	-	-
Panyabungan Utara	-	-	3	3	3	3
Panyabungan Timur	-	-	1	1	1	1
Huta Bargot	-	-	-	-	-	-
Natal	1	1	-	-	1	1
Muara Batang Gadis	-	-	-	-	-	-
Siabu	1	1	3	3	4	4
Bukit Malintang	-	-	1	1	1	1
Naga Juang	-	-	-	-	-	-
Mandailing Natal	5	5	27	26	32	31

Lanjutan Tabel/*Continued Table* 4.1.9

Kecamatan Subdistrict	Guru/Teachers					
	Negeri/Public		Swasta/Private		Jumlah/Total	
	2019/2020	2020/2021	2019/2020	2020/2021	2019/2020	2020/2021
(1)	(8)	(9)	(10)	(11)	(12)	(13)
Batahan	-	-	30	32	30	32
Sinunukan	-	-	6	16	6	16
Batang Natal	28	32	5	7	33	39
Lingga Bayu	26	42	20	21	46	63
Ranto Baek	-	-	17	16	17	16
Kotanopan	-	-	31	86	31	86
Ulu Pungkut	-	-	18	8	18	8
Tambangan	-	-	29	25	29	25
Lembah Sorik Marapi	-	-	152	33	152	33
Puncak Sorik Marapi	-	-	24	20	24	20
Muara Sipongi	-	-	6	15	6	15
Pakantan	-	-	-	-	-	-
Panyabungan	90	87	56	65	146	152
Panyabungan Selatan	-	-	-	-	-	-
Panyabungan Barat	-	-	-	-	-	-
Panyabungan Utara	-	-	36	53	36	53
Panyabungan Timur	-	-	8	13	8	13
Huta Bargot	-	-	-	-	-	-
Natal	44	50	-	-	44	50
Muara Batang Gadis	-	-	-	-	-	-
Siabu	75	85	44	50	119	135
Bukit Malintang	-	-	11	30	11	30
Naga Juang	-	-	-	-	-	-
Mandailing Natal	263	296	559	490	756	786

Lanjutan Tabel/Continued Table 4.1.9

Kecamatan Subdistrict	Murid/Pupils					
	Negeri/Public		Swasta/Private		Jumlah/Total	
	2019/2020	2020/2021	2019/2020	2020/2021	2019/2020	2020/2021
(1)	(14)	(15)	(16)	(17)	(18)	(19)
Batahan	-	-	180	188	180	188
Sinunukan	-	-	199	174	199	174
Batang Natal	357	325	159	151	516	476
Lingga Bayu	368	397	185	139	553	536
Ranto Baik	-	-	53	43	53	43
Kotanopan	-	-	444	405	444	405
Ulu Pungkut	-	-	44	33	44	33
Tambangan	-	-	382	399	382	399
Lembah Sorik Marapi	-	-	2 249	761	2 249	761
Puncak Sorik Marapi	-	-	76	85	76	85
Muara Sipongi	-	-	35	70	35	70
Pakantan	-	-	-	-	-	-
Panyabungan	1 161	1131	460	975	1 621	2106
Panyabungan Selatan	-	-	-	-	-	-
Panyabungan Barat	-	-	-	-	-	-
Panyabungan Utara	-	-	706	734	706	734
Panyabungan Timur	-	-	55	119	55	119
Huta Bargot	-	-	-	-	-	-
Natal	629	595	-	-	629	595
Muara Batang Gadis	-	-	-	-	-	-
Siabu	836	805	369	350	1 205	1155
Bukit Malintang	-	-	209	240	209	240
Naga Juang	-	-	-	-	-	-
Mandailing Natal	3 351	3 253	6 604	4 866	9 156	8 119

Catatan/Note: ...

Sumber/Source: Kementerian Agama, Data Semester Ganjil/Ministry of Religious Affairs, Odd Semester Data

Tabel
Table 4.1.10

Jumlah Desa¹/Kelurahan yang Memiliki Fasilitas Sekolah Menurut Kecamatan dan Tingkat Pendidikan di Kabupaten Mandailing Natal, 2018–2020
Number of Villages¹/Kelurahan Having Educational Facilities by Subdistrict and Educational Level in Mandailing Natal Regency, 2018–2020

Kecamatan Subdistrict	SD Primary School		
	2018	2019	2020
(1)	(2)	(3)	(4)
Batahan	15	16	16
Sinunukan	13	13	13
Batang Natal	27	27	26
Lingga Bayu	18	18	18
Ranto Baik	14	13	13
Kotanopan	29	29	29
Ulu Pungkut	10	10	10
Tambangan	14	14	14
Lembah Sorik Marapi	9	9	9
Puncak Sorik Marapi	8	8	8
Muara Sipongi	13	13	13
Pakantan	6	4	4
Panyabungan	33	32	32
Panyabungan Selatan	10	10	10
Panyabungan Barat	8	9	9
Panyabungan Utara	12	11	11
Panyabungan Timur	11	11	11
Huta Bargot	7	7	6
Natal	26	24	24
Muara Batang Gadis	15	14	14
Siabu	24	24	24
Bukit Malintang	9	7	7
Naga Juang	4	4	4
Mandailing Natal	335	327	325

Lanjutan Tabel/Continued Table 4.1.10

Kecamatan Subdistrict	SMP Junior High School		
	2018	2019	2020
(1)	(5)	(6)	(7)
Batahan	6	6	5
Sinunukan	6	6	4
Batang Natal	7	8	5
Lingga Bayu	4	4	4
Ranto Baik	3	3	3
Kotanopan	11	9	8
Ulu Pungkut	3	3	2
Tambangan	2	3	2
Lembah Sorik Marapi	2	2	1
Puncak Sorik Marapi	3	3	1
Muara Sipongi	4	5	3
Pakantan	2	1	1
Panyabungan	13	12	8
Panyabungan Selatan	1	1	1
Panyabungan Barat	2	3	2
Panyabungan Utara	3	3	2
Panyabungan Timur	2	3	2
Huta Bargot	1	1	1
Natal	12	12	10
Muara Batang Gadis	6	6	6
Siabu	13	14	8
Bukit Malintang	3	3	1
Naga Juang	1	1	1
Mandailing Natal	110	112	81

Lanjutan Tabel/*Continued Table* 4.1.10

Kecamatan Subdistrict	SMA Senior High School		
	2018	2019	2020
(1)	(8)	(9)	(10)
Batahan	2	2	1
Sinunukan	1	2	1
Batang Natal	2	4	1
Lingga Bayu	2	3	1
Ranto Baek	2	2	1
Kotanopan	4	4	1
Ulu Pungkut	1	1	-
Tambangan	1	2	1
Lembah Sorik Marapi	2	2	-
Puncak Sorik Marapi	1	1	-
Muara Sipongi	1	1	1
Pakantan	-	-	-
Panyabungan	6	7	4
Panyabungan Selatan	1	1	1
Panyabungan Barat	-	1	1
Panyabungan Utara	3	3	1
Panyabungan Timur	1	2	1
Huta Bargot	1	1	1
Natal	2	2	1
Muara Batang Gadis	2	2	2
Siabu	5	5	2
Bukit Malintang	1	1	-
Naga Juang	1	1	1
Mandailing Natal	42	50	23

Lanjutan Tabel/Continued Table 4.1.10

Kecamatan Subdistrict	SMK Vocational School		
	2018	2019	2020
(1)	(11)	(12)	(13)
Batahan	–	–	–
Sinunukan	3	2	2
Batang Natal	1	1	1
Lingga Bayu	–	–	–
Ranto Baek	–	–	–
Kotanopan	2	2	2
Ulu Pungkut	–	–	1
Tambangan	–	–	–
Lembah Sorik Marapi	1	1	1
Puncak Sorik Marapi	–	–	–
Muara Sipongi	–	–	–
Pakantan	–	–	–
Panyabungan	4	4	5
Panyabungan Selatan	–	–	–
Panyabungan Barat	–	–	–
Panyabungan Utara	1	1	1
Panyabungan Timur	–	–	–
Huta Bargot	–	–	–
Natal	1	1	1
Muara Batang Gadis	2	1	1
Siabu	4	4	4
Bukit Malintang	1	1	1
Naga Juang	–	–	–
Mandailing Natal	20	18	20

Lanjutan Tabel/Continued Table 4.1.10

Kecamatan Subdistrict	Perguruan Tinggi University		
	2018	2019	2020
(1)	(14)	(15)	(16)
Batahan	–	–	–
Sinunukan	–	–	–
Batang Natal	–	–	–
Lingga Bayu	–	–	–
Ranto Baik	–	–	–
Kotanopan	–	–	–
Ulu Pungkut	–	–	–
Tambangan	–	–	–
Lembah Sorik Marapi	–	–	–
Puncak Sorik Marapi	–	–	–
Muara Sipongi	–	–	–
Pakantan	–	–	–
Panyabungan	3	2	2
Panyabungan Selatan	–	–	–
Panyabungan Barat	–	1	1
Panyabungan Utara	1	1	1
Panyabungan Timur	–	–	–
Huta Bargot	–	–	–
Natal	–	–	–
Muara Batang Gadis	–	–	–
Siabu	–	–	–
Bukit Malintang	–	–	–
Naga Juang	–	–	–
Mandailing Natal	4	4	4

Catatan/Note: ¹ Desa pada tabel ini termasuk Unit Permukiman Transmigrasi (UPT) yang masih dibina oleh kementerian terkait dan nagari di Provinsi Sumatera Barat/Villages in this table include Transmigration Settlement Unit which is still fostered by the relevant ministries and the nagari in the Province of Sumatera Barat

Sumber/Source: BPS, Pendataan Potensi Desa (Podes)/ BPS-Statistics Indonesia, Village Potential Data Collection

Tabel
Table 4.1.11**Banyaknya Mahasiswa, Dosen, dan Rasio Mahasiswa terhadap Dosen di Sekolah Tinggi Agama Islam Madina (STAIN) di Kabupaten Mandailing Natal, 2010-2018**
Number Students, Lectures and Ratio of Students to Lectures, 2010-2020

Tahun Year	Mahasiswa Students	Dosen Lectures	Rasio Ratio
(1)	(2)	(3)	(4)
2010	956	81	1:11
2011	1 124	74	1:15
2012	1 045	75	1:13
2013	1 295	69	1:19
2014	807	75	1:11
2015	906	76	1:12
2016	765	65	1:12
2017	914	47	1:19
2018	1079	27	1:40
2019	1453	142	1:10
2020	1930	159	1:12

Sumber/Source: Sekolah Tinggi Agama Islam Negeri Mandailing Natal (STAIN)/ *Sekolah Tinggi Agama Islam Negeri Mandailing Natal (STAIN)*

Tabel
Table 4.1.12

Angka Partisipasi Murni (APM) dan Angka Partisipasi Kasar (APK) Menurut Jenjang Pendidikan di Kabupaten Mandailing Natal, 2019 dan 2020
Net Participation Rates and Gross Participation Rates by Educational Level in Mandailing Natal Regency, 2019 and 2020

Jenjang Pendidikan Educational Level	Angka Partisipasi Murni (APM) Net Participation Rates		Angka Partisipasi Kasar (APK) Gross Participation Rates	
	2019	2020	2019	2020
(1)	(2)	(3)	(4)	(5)
SD/MI Primary School	99,22	99,46	110,06	108,54
SMP/MTs Lower Secondary School	83,14	83,99	91,72	93,57
SMA/SMK/MA Upper Secondary School	62,57	63,37	79,62	80,27

Catatan/Note: ...

Sumber/Source: BPS, Survei Sosial Ekonomi Nasional (Susenans)/BPS-Statistics Indonesia, National Socioeconomic Survey

Tabel 4.1.13 **Persentase Penduduk Berumur 10 Tahun ke Atas yang Melek Huruf Menurut Kelompok Umur dan Jenis Kelamin di Kabupaten Mandailing Natal, 2020**
Table 4.1.13 **Percentage of Literate People Aged 10 Years and Over by Age Group and Sex in Mandailing Natal Regency, 2020**

Kelompok Umur Age Group	Laki-Laki	Perempuan	Laki-Laki+Perempuan
(1)	(2)	(3)	(4)
10-14	100,00	99,68	99,85
15-24	100,00	100,00	100,00
25-40	100,00	100,00	100,00
41-64	99,73	99,68	99,70
65+	95,32	96,96	96,25
Jumlah/Total	99,68	99,66	99,67

Catatan/Note: ...

Sumber/Source: BPS, Survei Sosial Ekonomi Nasional (Susenas)/BPS-Statistics Indonesia, National Socioeconomic Survey

Tabel
Table 4.1.14

Persentase Penduduk Usia 7-24 Tahun menurut Jenis Kelamin, dan Partisipasi Sekolah¹, 2017-2020
Percentage of Population Aged 7-24 Years by Sex, and School Participation¹, 2017-2020

Tahun Year	2017			2018		
	Tidak/Belum Pernah Sekolah Not/Never Attending School	Masih Sekolah Attending School	Tidak Sekolah Lagi Not Attending School Anymore	Tidak/Belum Pernah Sekolah Not/Never Attending School	Masih Sekolah Attending School	Tidak Sekolah Lagi Not Attending School Anymore
(1)	(2)	(3)	(4)	(5)	(6)	(7)
Laki-Laki/ Male	0,13	71,42	28,45	0,00	71,60	28,40
Perempuan/ Female	0,35	74,44	25,21	0,11	73,94	25,95
Jumlah/ Total	0,24	72,88	26,88	0,06	72,94	27,00

Catatan : ¹ Termasuk pendidikan nonformal (Paket A, Paket B atau Paket C)/Including Package A, Package B, or Package C
Sumber/Source : BPS, Survei Sosial Ekonomi Nasional (Susenas)/BPS-Statistics Indonesia, National Socioeconomic Survey

Lanjutan Tabel/Continued Table 4.1.14

Tahun Year	2019			2020		
	Tidak/Belum Pernah Sekolah Not/Never Attending School	Masih Sekolah Attending School	Tidak Sekolah Lagi Not Attending School Anymore	Tidak/Belum Pernah Sekolah Not/Never Attending School	Masih Sekolah Attending School	Tidak Sekolah Lagi Not Attending School Anymore
(1)	(8)	(9)	(10)	(11)	(12)	(13)
Laki-Laki/ Male	0,00	71,57	28,43	0,55	74,87	24,58
Perempuan/ Female	0,00	74,86	25,14	0,00	74,19	25,81
Jumlah/ Total	0,00	73,19	26,81	0,28	74,53	25,19

Catatan : ¹ Termasuk pendidikan nonformal (Paket A, Paket B atau Paket C)/Including Package A, Package B, or Package C
 Sumber/Source : BPS, Survei Sosial Ekonomi Nasional (Susenas)/BPS-Statistics Indonesia, National Socioeconomic Survey

4.2 KESEHATAN HEALTH

Tabel 4.2.1 **Jumlah Desa¹/Kelurahan Yang Memiliki Sarana Kesehatan Menurut Kecamatan di Kabupaten Mandailing Natal, 2018–2020**
Table 4.2.1 **Number of Villages¹/Kelurahan Having Health Facilities by Subdistrict in Mandailing Natal Regency, 2018–2020**

Kecamatan Subdistrict	Rumah Sakit Hospital		
	2018	2019	2020
(1)	(2)	(3)	(4)
Batahan	–	–	–
Sinunukan	–	–	–
Batang Natal	–	–	–
Lingga Bayu	–	–	–
Ranto Baik	–	–	–
Kotanopan	–	–	–
Ulu Pungkut	–	–	–
Tambangan	–	–	–
Lembah Sorik Marapi	–	–	–
Puncak Sorik Marapi	–	–	–
Muara Sipongi	–	–	–
Pakantan	–	–	–
Panyabungan	1	1	1
Panyabungan Selatan	–	–	–
Panyabungan Barat	–	–	–
Panyabungan Utara	–	–	–
Panyabungan Timur	–	–	–
Huta Bargot	–	–	–
Natal	1	1	1
Muara Batang Gadis	–	–	–
Siabu	–	–	–
Bukit Malintang	–	–	–
Naga Juang	–	–	–
Mandailing Natal	2	2	2

Lanjutan Tabel/*Continued Table 4.2.1*

Kecamatan <i>Subdistrict</i>	Rumah Sakit Bersalin <i>Maternity Hospital</i>		
	2018	2019	2020
(1)	(5)	(6)	(7)
Batahan	–	–	–
Sinunukan	–	–	–
Batang Natal	–	–	–
Lingga Bayu	–	–	–
Ranto Baek	–	–	–
Kotanopan	–	–	–
Ulu Pungkut	–	–	–
Tambangan	–	–	–
Lembah Sorik Marapi	–	–	–
Puncak Sorik Marapi	–	–	–
Muara Sipongi	–	–	–
Pakantan	–	–	–
Panyabungan	–	–	–
Panyabungan Selatan	–	–	–
Panyabungan Barat	–	–	–
Panyabungan Utara	–	–	–
Panyabungan Timur	–	–	–
Huta Bargot	–	–	–
Natal	–	–	–
Muara Batang Gadis	–	–	–
Siabu	–	–	–
Bukit Malintang	–	–	–
Naga Juang	–	–	–
Mandailing Natal	–	–	–

Lanjutan Tabel/*Continued Table 4.2.1*

Kecamatan <i>Subdistrict</i>	Poliklinik <i>Polyclinic</i>		
	2018	2019	2020
(1)	(8)	(9)	(10)
Batahan	–	–	–
Sinunukan	1	–	–
Batang Natal	2	–	–
Lingga Bayu	–	–	1
Ranto Baik	1	1	–
Kotanopan	2	–	–
Ulu Pungkut	–	–	–
Tambangan	–	–	–
Lembah Sorik Marapi	–	1	1
Puncak Sorik Marapi	1	–	–
Muara Sipongi	1	1	1
Pakantan	–	–	–
Panyabungan	3	3	3
Panyabungan Selatan	1	–	–
Panyabungan Barat	–	–	–
Panyabungan Utara	–	–	–
Panyabungan Timur	–	–	–
Huta Bargout	–	–	–
Natal	–	–	–
Muara Batang Gadis	1	1	1
Siabu	9	1	1
Bukit Malintang	–	–	–
Naga Juang	–	–	–
Mandailing Natal	22	8	8

Lanjutan Tabel/Continued Table 4.2.1

Kecamatan Subdistrict	Puskesmas Public Health Center		
	2018	2019	2020
(1)	(11)	(12)	(13)
Batahan	1	1	1
Sinunukan	1	1	1
Batang Natal	1	1	1
Lingga Bayu	1	1	1
Ranto Baik	1	1	1
Kotanopan	1	1	1
Ulu Pungkut	1	1	1
Tambangan	1	1	1
Lembah Sorik Marapi	1	1	1
Puncak Sorik Marapi	1	1	1
Muara Sipongi	1	1	1
Pakantan	1	1	1
Panyabungan	2	2	2
Panyabungan Selatan	1	1	1
Panyabungan Barat	1	1	1
Panyabungan Utara	1	1	1
Panyabungan Timur	1	1	1
Huta Bargot	1	1	1
Natal	2	2	2
Muara Batang Gadis	1	1	1
Siabu	2	2	2
Bukit Malintang	1	1	1
Naga Juang	1	1	1
Mandailing Natal	26	26	26

Lanjutan Tabel/*Continued Table 4.2.1*

Kecamatan <i>Subdistrict</i>	Puskesmas Pembantu <i>Subsidiary of Public Health Center</i>		
	2018	2019	2020
(1)	(14)	(15)	(16)
Batahan	7	6	6
Sinunukan	1	2	2
Batang Natal	3	4	4
Lingga Bayu	1	1	1
Ranto Baik	1	1	1
Kotanopan	6	6	6
Ulu Pungkut	1	1	1
Tambangan	3	3	4
Lembah Sorik Marapi	2	2	2
Puncak Sorik Marapi	1	1	1
Muara Sipongi	2	3	3
Pakantan	–	–	-
Panyabungan	5	4	4
Panyabungan Selatan	3	1	1
Panyabungan Barat	5	2	2
Panyabungan Utara	2	2	2
Panyabungan Timur	2	2	2
Huta Bargot	2	2	2
Natal	1	1	1
Muara Batang Gadis	1	1	1
Siabu	5	5	5
Bukit Malintang	–	–	-
Naga Juang	1	1	1
Mandailing Natal	55	51	52

Lanjutan Tabel/Continued Table 4.2.1

Kecamatan Subdistrict	Apotek Pharmacy		
	2018	2019	2020
(1)	(17)	(18)	(19)
Batahan	–	–	–
Sinunukan	–	–	2
Batang Natal	–	–	–
Lingga Bayu	–	–	–
Ranto Baik	–	–	–
Kotanopan	1	1	1
Ulu Pungkut	–	–	–
Tambangan	–	–	–
Lembah Sorik Marapi	–	–	–
Puncak Sorik Marapi	–	–	–
Muara Sipongi	–	–	–
Pakantan	–	–	–
Panyabungan	7	6	5
Panyabungan Selatan	–	–	–
Panyabungan Barat	–	–	–
Panyabungan Utara	–	2	2
Panyabungan Timur	–	–	–
Huta Bargot	–	–	–
Natal	–	–	–
Muara Batang Gadis	–	1	1
Siabu	1	1	1
Bukit Malintang	–	–	–
Naga Juang	–	–	–
Mandailing Natal	9	11	12

Catatan/Note: ¹ Desa pada tabel ini termasuk Unit Permukiman Transmigrasi (UPT) yang masih dibina oleh kementerian terkait dan nagari di Provinsi Sumatera Barat/Villages in this table include Transmigration Settlement Unit which is still fostered by the relevant ministries and the nagari in the Province of Sumatera Barat

Sumber/Source: BPS, Pendataan Potensi Desa (Podes)/BPS-Statistics Indonesia, Village Potential Data Collecting

Tabel
Table 4.2.2**Jumlah Tenaga Kesehatan Menurut Kecamatan, 2020**
Number of Medical Personnel by Subdistrict, 2020

Kecamatan Subdistrict	Dokter Doctor	Perawat Nurse	Bidan Midwife	Farmasi Pharmaceutical	Ahli Gizi Nutritionist
(1)	(2)	(3)	(4)	(5)	(6)
Batahan	3	11	50	3	3
Sinunukan	3	15	55	1	1
Batang Natal	4	18	72	2	1
Lingga Bayu	4	22	55	1	1
Ranto Baek	1	19	36	1	1
Kotanopan	3	20	66	3	1
Ulu Pungkut	1	4	25	1	1
Tambangan	1	4	28	1	-
Lembah Sorik Marapi	2	6	37	1	1
Puncak Sorik Marapi	1	7	22	1	1
Muara Sipongi	1	9	29	1	1
Pakantan	1	6	11	1	1
Panyabungan	8	55	157	5	3
Panyabungan Selatan	1	7	25	2	1
Panyabungan Barat	2	11	34	2	1
Panyabungan Utara	2	26	51	2	2
Panyabungan Timur	-	16	39	-	1
Huta Bargot	-	12	40	2	1
Natal	2	7	52	1	1
Muara Batang Gadis	1	13	27	1	1
Siabu	5	68	113	6	3
Bukit Malintang	2	15	30	3	-
Naga Juang	1	6	15	-	1
Mandailing Natal	49	377	1069	41	28

Catatan/Note: ...

Sumber/Source: Dinas Kesehatan Kabupaten Mandailing Natal/Public Health Service of Mandailing Natal Regency

Tabel 4.2.3 **Persentase Penduduk yang Mempunyai Keluhan Kesehatan Selama Sebulan Terakhir, 2014-2020**
Percentage of People Who Had Health Complaint During a Month Prior to The Survey, 2014-2020

Kecamatan Subdistrict	2014	2015	2016	2017	2018	2019	2020
(1)	(2)	(3)	(4)	(5)	(6)	(7)	(8)
Mandailing Natal	24,22	12,37	14,46	14,63	14,3	14,92	13,48

Catatan/Note: ...

Sumber/Source: BPS, Survei Sosial Ekonomi Nasional (Susenas)/BPS-Statistics Indonesia, National Socioeconomic Survey

Tabel
Table 4.2.4**Jumlah Kasus Penyakit Menurut Kelompok Umur di
Kabupaten Mandailing Natal, 2020**
*Number of Disease Cases by Aged Group in Mandailing
Natal Regency, 2020*

Kecamatan Subdistrict	Penderita Patient		Jumlah Total
	Dewasa, 15 Tahun Ke Atas Adult, Above 15 Years Old	Anak-Anak 0-14 Tahun Children, 0-14 Years Old	
(1)	(2)	(3)	(4)
Diare/Diarrhea	-	7479	7479
Penyakit pada sistem otot dan jaringan pusat/ <i>Diseases of the muscular system and central tissue</i>	-	-	-
Penyakit darah tinggi/hypertension	-	-	-
Penyakit kulit karena jamur/ <i>Fungal skin infection</i>	-	-	-
Scabies/scabies	-	-	-
Malaria klinis/ <i>Clinical Malaria</i>	-	-	-
Pneumonia/ <i>Pneumonia</i>	-	12	12
Disentri/ <i>Dysentery</i>	-	-	-
Campak/ <i>Measles</i>	-	-	-
Gigitan hewan tersangka rabies/ <i>bite of an animal suspected rabies</i>	23	28	51
Infeksi akut lain pernapasan/ <i>other acute respiratory infections</i>	-	-	-
Difteri/ <i>diphthery</i>	-	1	1
Tetanus/ <i>Neonatorum</i>	-	-	-
TBC Paru BTA Positif/ <i>Tuberculosis</i>	793	97	890
Tipoid/ <i>typhoid</i>	-	-	-
Mandailing Natal	816	7617	8433

Catatan/Note: ...

Sumber/Source: Dinas Kesehatan Kabupaten Mandailing Natal/*Public Health Service of Mandailing Natal Regency*

Tabel
Table 4.2.5

Jumlah Rumah Sakit Umum, Rumah Sakit Khusus, Rumah Sakit/Rumah Bersalin, Puskesmas, Klinik/Balai Kesehatan, Posyandu, dan Polindes Menurut Kecamatan, 2019 dan 2020
Number of General Hospital, Special Hospital, Maternity Hospital and Public Health Center, Medical Clinic, Integrated Service Post, Village maternity Cottage by Subdistrict, 2019 and 2020

Kecamatan Subdistrict	Rumah Sakit Umum General Hospital		Rumah Sakit Khusus Special Hospital	
	2019	2020	2019	2020
(1)	(2)	(3)	(4)	(5)
Batahan	–	–	–	–
Sinunukan	–	–	–	–
Batang Natal	–	–	–	–
Lingga Bayu	–	–	–	–
Ranto Baek	–	–	–	–
Kotanopan	–	–	–	–
Ulu Pungkut	–	–	–	–
Tambangan	–	–	–	–
Lembah Sorik Marapi	–	–	–	–
Puncak Sorik Marapi	–	–	–	–
Muara Sipongi	–	–	–	–
Pakantan	–	–	–	–
Panyabungan	2	2	–	–
Panyabungan Selatan	–	–	–	–
Panyabungan Barat	–	–	–	–
Panyabungan Utara	–	–	–	–
Panyabungan Timur	–	–	–	–
Huta Bargot	–	–	–	–
Natal	1	1	–	–
Muara Batang Gadis	–	–	–	–
Siabu	–	–	–	–
Bukit Malintang	–	–	–	–
Naga Juang	–	–	–	–
Mandailing Natal	3	3	–	–

Lanjutan Tabel/*Continued Table 4.2.5*

Kecamatan Subdistrict	Rumah Sakit Bersalin/ Rumah Bersalin Maternity Hospital		Puskesmas Public Health Center	
	2019	2020	2019	2020
(1)	(6)	(7)	(8)	(9)
Batahan	–	–	1	1
Sinunukan	–	–	1	1
Batang Natal	–	–	1	1
Lingga Bayu	–	–	1	1
Ranto Baik	–	–	1	1
Kotanopan	–	–	1	1
Ulu Pungkut	–	–	1	1
Tambangan	–	–	1	1
Lembah Sorik Marapi	–	–	1	1
Puncak Sorik Marapi	–	–	1	1
Muara Sipongi	–	–	1	1
Pakantan	–	–	1	1
Panyabungan	–	–	2	2
Panyabungan Selatan	–	–	1	1
Panyabungan Barat	–	–	1	1
Panyabungan Utara	–	–	1	1
Panyabungan Timur	–	–	1	1
Huta Bargot	–	–	1	1
Natal	–	–	2	2
Muara Batang Gadis	–	–	1	1
Siabu	–	–	2	2
Bukit Malintang	–	–	1	1
Naga Juang	–	–	1	1
Mandailing Natal	–	–	26	26

Lanjutan Tabel/Continued Table 4.2.5

Kecamatan Subdistrict	Klinik/Balai Kesehatan Medical Clinic		Posyandu Integrated Service Post		Polindes Village Maternity Cottage	
	2019	2020	2019	2020	2019	2020
(1)	(10)	(11)	(12)	(13)	(14)	(15)
Batahan	-	1	25	25	3	-
Sinunukan	1	1	17	17	7	-
Batang Natal	-	2	37	37	15	-
Lingga Bayu	2	2	27	27	12	-
Ranto Baik	1	1	19	19	11	-
Kotanopan	-	-	36	36	15	-
Ulu Pungkut	-	-	13	13	7	-
Tambangan	-	-	20	19	13	-
Lembah Sorik Marapi	1	1	9	9	5	-
Puncak Sorik Marapi	-	-	11	11	7	-
Muara Sipongi	-	-	23	22	3	-
Pakantan	-	-	8	8	3	-
Panyabungan	7	5	64	67	8	-
Panyabungan Selatan	-	-	12	12	4	-
Panyabungan Barat	-	-	11	11	8	-
Panyabungan Utara	-	1	17	16	6	-
Panyabungan Timur	-	-	16	16	8	-
Huta Bargot	-	-	14	14	-	-
Natal	2	1	42	42	9	-
Muara Batang Gadis	3	2	17	17	7	-
Siabu	1	-	40	40	14	-
Bukit Malintang	-	-	12	11	4	-
Naga Juang	-	-	7	7	5	-
Mandailing Natal	18	17	497	496	174	-

Catatan/Note: ...

Sumber/Source: Dinas Kesehatan Kabupaten Mandailing Natal/Public Health Service of Mandailing Natal Regency

Tabel
Table 4.2.6**Jumlah Dokter Spesialis, Dokter Umum dan Dokter Gigi Menurut Kecamatan di Kabupaten Mandailing Natal, 2018-2020**
Number of Medical Specialist, General Practitioners and Dentists in Mandailing Natal Regency, 2018-2020

Kecamatan <i>District</i>	Dokter Spesialis <i>Medical Specialist</i>	Dokter Umum <i>General Practitioners</i>	Dokter Gigi <i>Dentists</i>
(1)	(2)	(3)	(4)
Batahan	-	3	-
Sinunukan	-	3	1
Batang Natal	-	4	-
Lingga Bayu	-	3	-
Ranto Baik	-	1	1
Kotanopan	-	3	1
Ulu Pungkut	-	1	1
Tambangan	-	1	-
Lembah Sorik Marapi	-	2	1
Puncak Sorik Marapi	-	1	-
Muara Sipongi	-	1	-
Pakantan	-	1	-
Panyabungan	19	8	1
Panyabungan Selatan	-	1	1
Panyabungan Barat	-	2	1
Panyabungan Utara	-	2	1
Panyabungan Timur	-	-	-
Huta Bargot	-	-	1
Natal	-	2	-
Muara Batang Gadis	-	1	1
Siabu	-	5	3
Bukit Malintang	-	2	-
Naga Juang	-	1	-
Mandailing Natal	19	48	14
2019	36	64	18
2018	29	81	20

Catatan/Note: ...

Sumber/Source: Dinas Kesehatan Kabupaten Mandailing Natal/Public Health Service of Mandailing Natal Regency

Tabel
Table 4.2.7

Persentase Balita Yang Pernah Mendapat Imunisasi Menurut Jenis Kelamin dan Jenis Imunisasi di Kabupaten Mandailing Natal, 2020
Percentage of Children Under Five Years Who Had Immunization by Sex and Type of Immunization in Mandailing Natal Regency, 2020

Kecamatan <i>District</i>	BCG <i>BCG</i>	DPT <i>DPT</i>	Polio <i>Polio</i>	Campak <i>Measles</i>	Hepatitis B <i>Hepatitis B</i>	MMR <i>MMR</i>	Persentase Balita yang Pernah Imunisasi <i>percentage of Children Under Five Who Had Immunization</i>
(1)	(2)	(3)	(4)	(5)	(6)	(7)	(8)
Laki-laki <i>Male</i>	66,41	59,38	64,84	39,84	49,22	28,91	71,09
Perempuan <i>Female</i>	68,75	64,06	69,53	53,13	54,69	31,25	73,44
Laki-laki + Perempuan <i>Male+Female</i>	67,58	61,72	67,19	46,48	51,95	30,08	72,27

Catatan/Note: ...

Sumber/Source: BPS, Survei Sosial Ekonomi Nasional (Susenas)/BPS-Statistics Indonesia, National Socioeconomic Survey

Tabel
Table 4.2.8**Persentase Balita Dibawah Dua Tahun (Baduta) yang Pernah Disusui menurut Jenis Kelamin dan Lamanya di Susui di Kabupaten Mandailing Natal, 2020**
Percentage of Population Under Two Years by Sex and Duration of Breast Feeding in Mandailing Natal Regency 2020

Kecamatan District	Lamanya Disusui (Bulan) Duration of Breast Feeding (Month)					Jumlah Total	Rata-rata Pemberian ASI (Bulan) Average Duration of Breast Feeding (Month)	Rata-Rata Pemberian Asi Eksklusif (Bulan) Average Duration of Exclusive Breast Feeding (Month)
	0	1-5	6-11	12-17	18-23			
(1)	(2)	(3)	(4)	(5)	(6)	(7)	(8)	(9)
Laki-laki Male	5,38	21,96	21,40	28,03	23,24	100	11,32	3,45
Perempuan Female	-	35,99	19,32	34,74	9,95	100	9,83	4,18
Laki-laki + Perempuan Male+Female	3,05	28,03	20,50	30,93	17,50	100	10,67	3,76

Catatan/Note: ...

Sumber/Source: BPS, Survei Sosial Ekonomi Nasional (Susenas)/BPS-Statistics Indonesia, National Socioeconomic Survey

Tabel
Table 4.2.9

Jumlah Penduduk Penerima Kartu BPJS PBI (Penerima Bantuan Iuran) dan Non PBI menurut Kecamatan di Kabupaten Mandailing Natal, 2018-2020
Number of Population Who Has Health Insurance PBI and Non PBI by District in Mandailing Natal Regency, 2018-2020

Kecamatan District	Jumlah Penduduk Population	Target PBI PBI Target	Penerima PBI PBI Receiver	Penerima Non PBI Non PBI Receiver
(1)	(2)	(3)	(4)	(5)
Batahan	22 509	15 484	11 709	4 255
Sinunukan	21 527	13 586	6 870	4 193
Batang Natal	25 333	19 941	13 552	785
Lingga Bayu	27 576	19 875	12 031	3 805
Ranto Baik	14 085	9 954	7 016	1 367
Kotanopan	27 871	23 176	14 232	3 528
Ulu Pungkut	4 674	3 746	3 405	196
Tambangan	10 913	10 118	5 880	329
Lembah Sorik Marapi	10 968	13 776	3 790	951
Puncak Sorik Marapi	8 975	7 019	4 865	966
Muara Sipongi	12 528	8 537	7 693	535
Pakantan	2 222	1 890	1 943	108
Panyabungan	90 049	68 518	42 593	17 526
Panyabungan Selatan	10 323	8 306	5 080	991
Panyabungan Barat	10 677	7 865	6 709	440
Panyabungan Utara	22 573	17 657	12 301	1 211
Panyabungan Timur	14 214	10 862	12 613	1 437
Huta Bargot	8 748	5 046	4 814	421
Natal	33 897	24 163	9 387	2 079
Muara Batang Gadis	22 322	13 639	11 584	6 299
Siabu	53 286	41 826	26 378	3 713
Bukit Malintang	12 771	9 619	6 616	777
Naga Juang	4 845	3 226	2 789	172
Mandailing Natal	472 886	357 829	233 850	56 084
2019	447 287	115 825	230 780	28 570
2018	443 490	131 676	227 939	32 162

Catatan/Note: ...

Sumber/Source: Dinas Kesehatan Kabupaten Mandailing Natal/Public Health Service of Mandailing Natal Regency

Tabel
Table 4.2.10**Jumlah Balita Menurut Status Gizi dan Kecamatan di
Kabupaten Mandailing Natal, 2018 - 2020**
*Number of Population Under 5 Years Old by Nutrition Status
and District in Mandailing Natal Regency, 2018 - 2020*

Kecamatan District	Gizi Lebih Over Nutrition	Gizi Baik Standard Nutrition	Gizi Kurang Less Nutrition	Gizi Buruk Mal Nutrition
(1)	(2)	(3)	(4)	(5)
Batahan	5	419	31	7
Sinunukan	16	519	43	21
Batang Natal	146	929	42	18
Lingga Bayu	48	1 827	45	9
Ranto Baik	4	1 005	18	4
Kotanopan	37	1 312	83	17
Ulu Pungkut	2	249	11	3
Tambangan	7	449	45	13
Lembah Sorik Marapi	19	465	10	1
Puncak Sorik Marapi	55	545	23	2
Muara Sipongi	-	380	10	3
Pakantan	2	152	3	-
Panyabungan	75	4 131	145	59
Panyabungan Selatan	2	79	8	5
Panyabungan Barat	-	333	11	3
Panyabungan Utara	3	1 195	15	6
Panyabungan Timur	-	806	8	-
Huta Bargot	2	431	6	3
Natal	36	589	60	28
Muara Batang Gadis	10	676	55	-
Siabu	13	1 602	112	45
Bukit Malintang	11	165	20	2
Naga Juang	5	194	26	19
Mandailing Natal	498	18 452	830	268
2019	405	2 590	115	41
2018	267	32 227	267	130

Catatan/Note: ...

Sumber/Source: Dinas Kesehatan Kabupaten Mandailing Natal/Public Health Service of Mandailing Natal Regency

Tabel
Table 4.2.11

Jumlah Pasangan Usia Subur, Peserta KB Aktif dan Akseptor Baru menurut Kecamatan di Kabupaten Mandailing Natal, 2018-2020
Number of Fertile Age Couples, Active Family Planning Participants and New Active Family Planning by District in Mandailing Natal Regency, 2018-2020

Kecamatan <i>District</i>	Jumlah Pasangan Usia Subur <i>Number of Fertile Age Couples</i>	Jumlah <i>Total</i>	Akseptor Aktif <i>Active Acceptor</i>	Akseptor Baru Kumulatif <i>New Acceptor Cummulative</i>
			Persentase terhadap PUS <i>Percentage to PUS</i>	
(1)	(2)	(3)	(4)	(5)
Batahan	3 017	1 911	63.34	240
Sinunukan	2 638	1 666	63.15	588
Batang Natal	7 736	7 138	92.27	522
Lingga Bayu	3 867	3 159	81.69	293
Ranto Baik	3 623	2 610	72.04	190
Kotanopan	5 395	3 415	63.30	1 016
Ulu Pungkut	871	709	81.40	380
Tambangan	1 277	752	58.89	110
Lembah Sorik Marapi	1 185	1 185	100.00	138
Puncak Sorik Marapi	1 922	175	9.11	398
Muara Sipongi	1 738	1 219	70.14	230
Pakantan	495	354	71.52	109
Panyabungan	16 443	10 705	65.10	1 834
Panyabungan Selatan	5 395	3 415	63.30	154
Panyabungan Barat	1 760	1 229	69.83	216
Panyabungan Utara	3 837	2 068	53.90	991
Panyabungan Timur	3 161	2 179	68.93	353
Huta Bargot	1 228	835	68.00	296
Natal	6 407	5 866	91.56	2 315
Muara Batang Gadis	2 964	2 490	84.01	308
Siabu	7 280	4 367	59.99	995
Bukit Malintang	8 358	6 778	81.10	127
Naga Juang	763	626	82.04	200
Mandailing Natal	91 360	64 851	70.98	12 003
2019	85 942	59 993	69.81	10 864
2018	88 454	61 437	69.46	16 896

Catatan/Note: ...

Sumber/Source: Dinas Pengendalian Penduduk dan Keluarga Berencana Kabupaten Mandailing Natal/Official Population Control and Family Planning of Mandailing Natal Regency

Tabel
Table 4.2.12**Banyaknya Klinik KB, Panca Wisma, dan Dasa Wisma Menurut Kecamatan di Kabupaten Mandailing Natal, 2018- 2020**
Number of Family Clinic, Five House, and Ten House by District in Mandailing Natal Regency, 2018 - 2020

Kecamatan District	Klinik KB Clinic of Family Planning			Dasa Wisma Ten House	Panca Wisma Five House
	Depkes	ABRI	Swasta		
(1)	(2)	(3)	(4)	(5)	(6)
Batahan	1	-	-	-	-
Sinunukan	1	-	-	-	-
Batang Natal	1	-	-	-	-
Lingga Bayu	1	-	-	-	-
Ranto Baik	1	-	-	-	-
Kotanopan	1	-	-	-	-
Ulu Pungkut	1	-	-	-	-
Tambangan	1	-	-	-	-
Lembah Sorik Marapi	1	-	-	-	-
Puncak Sorik Marapi	1	-	-	-	-
Muara Sipongi	1	-	-	-	-
Pakantan	1	-	-	-	-
Panyabungan	3	1	2	-	-
Panyabungan Selatan	1	-	-	-	-
Panyabungan Barat	1	-	-	-	-
Panyabungan Utara	1	1	-	-	-
Panyabungan Timur	1	-	-	-	-
Huta Bargot	1	-	-	-	-
Natal	3	-	-	-	-
Muara Batang Gadis	1	-	-	-	-
Siabu	2	-	-	-	-
Bukit Malintang	1	-	-	-	-
Naga Juang	1	-	-	-	-
Mandailing Natal	28	2	2	-	-
2019	28	2	2	0	0
2018	28	2	3	0	0

Catatan/Note: ...

Sumber/Source: Dinas Pengendalian Penduduk dan Keluarga Berencana Kabupaten Mandailing Natal/Official Population Control and Family Planning of Mandailing Natal Regency

Tabel
Table 4.2.13

**Target dan Pencapaian Akseptor Aktif Menurut Alat/
Cara KB yang Digunakan dan Kecamatan di Kabupaten
Mandailing Natal, 2018 - 2020**
*Target and Achievement of Active Acceptor By Contraception
used and District in Mandailing Natal Regency, 2018- 2020*

Kecamatan <i>District</i>	Target <i>Target</i>	Pencapaian Akseptor Aktif <i>Active Acceptor Achievement</i>			
		IUD <i>Intrauterine Device</i>	Pil <i>Pil</i>	Kondom <i>Condom</i>	Suntik <i>Injection</i>
(1)	(2)	(3)	(4)	(5)	(6)
Batahan	1 830	134	355	95	963
Sinunukan	1 447	58	619	123	624
Batang Natal	3 651	104	2 298	1 478	2 816
Lingga Bayu	2 238	18	1 143	290	1 422
Ranto Baik	1 807	52	853	360	1 124
Kotanopan	1 648	333	800	90	1 796
Ulu Pungkut	742	70	117	24	268
Tambangan	2 130	15	177	68	356
Lembah Sorik Marapi	1 119	40	368	140	448
Puncak Sorik Marapi	396	0	95	10	70
Muara Sipongi	1 390	0	101	8	973
Pakantan	599	16	130	71	100
Panyabungan	7 378	525	1 717	765	4 587
Panyabungan Selatan	995	333	800	90	1 796
Panyabungan Barat	1 465	60	546	136	228
Panyabungan Utara	1 450	3	382	170	1 120
Panyabungan Timur	1 526	78	163	244	1 240
Huta Bargot	960	53	224	113	330
Natal	4 349	98	1 759	334	2 860
Muara Batang Gadis	2 003	3	359	155	1 300
Siabu	2 101	578	732	83	1 927
Bukit Malintang	2 971	718	1 354	511	3 855
Naga Juang	608	4	89	42	406
Mandailing Natal	44 803	3 293	15 181	5 400	30 609
2019	85 942	2 996	15 074	5 066	28 636
2018	46 866	2 828	16 034	5 243	29 147

Catatan/Note: ...

Sumber/Source: Dinas Pengendalian Penduduk dan Keluarga Berencana Kabupaten Mandailing Natal/Official Population Control and Family Planning of Mandailing Natal Regency

Lanjutan Tabel/*Continued Table* 4.2.13

Kecamatan <i>District</i>	Pencapaian Akseptor Aktif <i>Active Acceptor Achievement</i>			Jumlah KB Aktif <i>Active</i> Family Planning Total	Persentase <i>Percentage</i>
	MOW <i>Medical</i> Woman Operation	MOP <i>Medical Man</i> Operation	Implan <i>Implant</i>		
(1)	(2)	(3)	(4)	(5)	(6)
Batahan	42	-	322	1 911	104.43
Sinunukan	38	-	204	1 666	115.13
Batang Natal	49	-	393	7 138	195.51
Lingga Bayu	34	-	252	3 159	141.15
Ranto Baik	19	-	202	2 610	144.44
Kotanopan	43	-	353	3 415	207.22
Ulu Pungkut	29	-	201	709	95.55
Tambangan	11	-	125	752	35.31
Lembah Sorik Marapi	35	-	154	1 185	105.90
Puncak Sorik Marapi	0	-	-	175	44.19
Muara Sipongi	16	-	121	1 219	87.70
Pakantan	11	-	26	354	59.10
Panyabungan	1 359	93	1 659	10 705	145.09
Panyabungan Selatan	43	-	353	3 415	343.22
Panyabungan Barat	32	-	227	1 229	83.89
Panyabungan Utara	23	3	367	2 068	142.62
Panyabungan Timur	56	5	393	2 179	142.79
Huta Bargot	16	-	99	835	86.98
Natal	136	2	677	5 866	134.88
Muara Batang Gadis	24	-	649	2 490	124.31
Siabu	152	1	894	4 367	207.85
Bukit Malintang	23	2	315	6 778	228.14
Naga Juang	14	-	71	626	102.96
Mandailing Natal	2 205	106	8 057	64 851	144.75
2019	1 633	58	6 530	59 993	69.81
2018	1 700	55	6 457	61 464	71.52

Catatan/*Note*: ...Sumber/*Source*: Dinas Pengendalian Penduduk dan Keluarga Berencana Kabupaten Mandailing Natal/*Official Population Control and Family Planning of Mandailing Natal Regency*

Tabel
Table 4.2.14

**Target dan Pencapaian Akseptor Baru Menurut Alat/
Cara KB yang Digunakan dan Kecamatan di Kabupaten
Mandailing Natal, 2018-2020**
*Target and Achievement of New Acceptor By Contraception
used and District in Mandailing Natal Regency, 2018-2020*

Kecamatan District	Target Target	Pencapaian Akseptor Aktif Active Acceptor Achievement			
		IUD Intrauterine Device	Pil Pil	Kondom Condom	Suntik Injection
(1)	(2)	(3)	(4)	(5)	(6)
Batahan	386	-	47	29	118
Sinunukan	410	-	115	12	120
Batang Natal	491	-	115	121	136
Lingga Bayu	412	5	68	26	115
Ranto Baik	411	-	35	20	105
Kotanopan	572	87	298	200	428
Ulu Pungkut	311	4	62	102	137
Tambangan	407	-	23	7	13
Lembah Sorik Marapi	341	2	42	18	50
Puncak Sorik Marapi	372	-	136	91	146
Muara Sipongi	371	-	75	44	61
Pakantan	266	-	18	30	36
Panyabungan	639	22	637	462	568
Panyabungan Selatan	390	6	33	11	65
Panyabungan Barat	367	2	80	59	75
Panyabungan Utara	427	7	404	107	318
Panyabungan Timur	423	-	131	87	100
Huta Bargot	379	2	90	52	86
Natal	527	-	1039	200	905
Muara Batang Gadis	399	-	59	40	139
Siabu	570	116	175	26	475
Bukit Malintang	386	1	19	16	76
Naga Juang	253	-	38	12	121
Mandailing Natal	9 510	254	3 739	1 772	4 393
2019	14 415	172	3 360	818	4 576
2018	9 564	273	6 037	240	9 930

Catatan/Note: ...

Sumber/Source: Dinas Pengendalian Penduduk dan Keluarga Berencana Kabupaten Mandailing Natal/Official Population Control and Family Planning of Mandailing Natal Regency

Lanjutan Tabel/Continued Table 4.2.14

Kecamatan <i>District</i>	Pencapaian Akseptor Baru <i>New Acceptor Achievement</i>		Jumlah KB Baru <i>New Family Planning Participants</i>	Persentase <i>Percentage</i>
	Operasi Medis <i>Medical Operation</i>	Implan <i>Implant</i>		
(1)	(3)	(4)	(5)	(6)
Batahan	-	46	240	62.18
Sinunukan	-	141	388	94.63
Batang Natal	-	150	522	106.31
Lingga Bayu	-	79	293	71.12
Ranto Baik	-	30	190	46.23
Kotanopan	-	48	1061	185.49
Ulu Pungkut	-	75	380	122.19
Tambangan	-	67	110	27.03
Lembah Sorik Marapi	-	26	138	40.47
Puncak Sorik Marapi	-	25	398	106.99
Muara Sipongi	-	50	230	61.99
Pakantan	-	25	109	40.98
Panyabungan	43	102	1834	287.01
Panyabungan Selatan	-	39	154	39.49
Panyabungan Barat	-	45	261	71.12
Panyabungan Utara	-	155	991	232.08
Panyabungan Timur	-	35	353	83.45
Huta Bargot	-	66	296	78.10
Natal	-	171	2315	469.28
Muara Batang Gadis	-	70	308	77.19
Siabu	-	203	995	174.56
Bukit Malintang	-	15	127	32.90
Naga Juang	-	29	200	79.05
Mandailing Natal	43	1692	11 893	125.06
2019	96	1 842	1864	12.93
2018	-	416	16 896	176.66

Catatan/Note: ...

Sumber/Source: Dinas Pengendalian Penduduk dan Keluarga Berencana Kabupaten Mandailing Natal/Official Population Control and Family Planning of Mandailing Natal Regency

4.3 AGAMA DAN SOSIAL LAINNYA RELIGION AND OTHER SOCIAL AFFAIRS

Tabel 4.3.1 Jumlah Penduduk Menurut Kecamatan dan Agama yang Dianut di Kabupaten Mandailing Natal, 2020
Population by Subdistrict and Religion in Mandailing Natal Regency, 2020

Kecamatan Subdistrict	Islam	Protestan Protestant	Katolik Catholic	Hindu	Budha Buddha	Lainnya Others	Jumlah Total
(1)	(2)	(3)	(4)	(5)	(6)	(7)	(8)
Batahan							22 509
Sinunukan							21 527
Batang Natal							25 333
Lingga Bayu							27 576
Ranto Baik							14 085
Kotanopan							27 871
Ulu Pungkut							4 674
Tambangan							10 913
Lembah Sorik Marapi							10 968
Puncak Sorik Marapi							8 975
Muara Sipongi							12 528
Pakantan							2 222
Panyabungan							90 049
Panyabungan Selatan							10 323
Panyabungan Barat							10 677
Panyabungan Utara							22 573
Panyabungan Timur							14 214
Huta Bargot							8 748
Natal							33 897
Muara Batang Gadis							22 322
Siabu							53 286
Bukit Malintang							12 771
Naga Juang							4 845
Mandailing Natal							472 886

Catatan/Note: Data jumlah penduduk berdasarkan agama yang dianut belum tersedia/ *Population by Religion not yet available*
Sumber/Source: BPS, /BPS-Statistics Indonesia,

Tabel
Table 4.3.2**Jumlah Tempat Peribadatan Menurut Kecamatan di
Kabupaten Mandailing Natal, 2020**
*Number of Places of Worship by Subdistrict in Mandailing
Natal Regency, 2020*

Kecamatan Subdistrict	Masjid Mosque	Mushola Pray Room	Gereja Protestan Protestant Church	Gereja Katholik Catholic Church	Pura Temple	Vihara
(1)	(2)	(3)	(4)	(5)	(6)	(7)
Batahan	29	21	3	-	-	-
Sinunukan	28	46	3	-	-	-
Batang Natal	40	84	1	-	-	-
Lingga Bayu	33	30	4	1	-	-
Ranto Baik	23	29	3	-	-	-
Kotanopan	44	127	1	-	-	-
Ulu Pungkut	18	17	-	-	-	-
Tambangan	22	1	-	-	-	-
Lembah Sorik Marapi	11	58	-	-	-	-
Puncak Sorik Marapi	12	8	-	-	-	-
Muara Sipongi	24	10	1	-	-	-
Pakantan	7	15	1	-	-	-
Panyabungan	66	66	2	-	-	-
Panyabungan Selatan	13	9	-	-	-	-
Panyabungan Barat	10	5	-	-	-	-
Panyabungan Utara	19	2	16	2	-	-
Panyabungan Timur	15	37	-	-	-	-
Huta Bargot	17	4	-	-	-	-
Natal	37	7	4	-	-	-
Muara Batang Gadis	24	18	-	-	-	-
Siabu	39	58	11	-	-	-
Bukit Malintang	11	9	5	-	-	-
Naga Juang	3	1	7	1	-	-
Mandailing Natal	545	662	62	4	-	-

Catatan/Note: ...

Sumber/Source: Kementerian Agama Kab. Mandailing Natal/The Religious Ministry Office of Mandailing Natal

Tabel
Table 4.3.3**Jumlah Ahli Agama Menurut Kecamatan di Kabupaten Mandailing Natal, 2018-2020**
Number of Specialist in the Religion by District in Mandailing Natal Regency, 2018-2020

Kecamatan Subdistrict	Ulama Moslem Scholar	Mublig Moslem Missioner	Khatib Preacher	Imam Moslem Prayer Leader	Penyuluh Agama Religion Counselor	
	(2)	(3)	(4)	(5)	PNS Civil Servants (7)	Non PNS Non Civil Servants (8)
(1)	(2)	(3)	(4)	(5)	(7)	(8)
Batahan	60	54	66	87	-	9
Sinunukan	17	29	112	78	-	7
Batang Natal	88	10	133	162	-	8
Lingga Bayu	37	23	71	69	-	6
Ranto Baek	63	10	48	49	-	7
Kotanopan	23	16	76	68	-	8
Ulu Pungkut	1	1	18	24	-	8
Tambangan	1	3	64	77	-	8
Lembah Sorik Marapi	30	33	49	49	-	8
Puncak Sorik Marapi	3	10	51	28	-	7
Muara Sipongi	1	1	72	102	-	8
Pakantan	3	2	21	23	-	7
Panyabungan	90	102	531	549	2	10
Panyabungan Selatan	1	25	32	38	1	8
Panyabungan Barat	4	1	38	48	-	7
Panyabungan Utara	22	17	47	48	1	5
Panyabungan Timur	19	16	57	71	-	7
Huta Bargot	-	8	39	50	-	7
Natal	10	4	35	30	-	8
Muara Batang Gadis	4	5	54	68	-	4
Siabu	106	123	190	168	1	11
Bukit Malintang	18	7	64	63	-	8
Naga Juang	3	3	3	10	-	2
Mandailing Natal	604	503	1 871	1 959	5	168
2019	321	322	1 367	1 413	4	175
2018	223	385	1 183	1 252	6	176

Catatan/Note: ...

Sumber/Source: Kementerian Agama Kab. Mandailing Natal/The Religious Ministry Office of Mandailing Natal

Lanjutan Tabel/Continued Table 4.3.3

Kecamatan Subdistrict	Pengajar Teacher		Pendeta Kristen Christian Scollar		Jumlah Total
	TPA	TSPA	Protestan Priest	Katolik Pastor	
(1)	(8)	(9)	(10)	(11)	(12)
Batahan	42	67	1	-	386
Sinunukan	33	86	2	-	364
Batang Natal	-	78	1	-	480
Lingga Bayu	4	18	3	-	231
Ranto Baik	25	59	2	-	263
Kotanopan	12	144	-	-	347
Ulu Pungkut	-	24	-	-	76
Tambangan	-	69	-	-	222
Lembah Sorik Marapi	-	46	-	-	215
Puncak Sorik Marapi	3	44	-	-	146
Muara Sipongi	-	16	-	-	200
Pakantan	-	9	1	-	66
Panyabungan	12	813	1	-	2110
Panyabungan Selatan	-	12	-	-	117
Panyabungan Barat	16	45	-	-	159
Panyabungan Utara	28	51	10	-	229
Panyabungan Timur	3	62	-	-	235
Huta Bargot	4	27	-	-	135
Natal	-	30	1	-	118
Muara Batang Gadis	35	26	-	-	196
Siabu	99	118	5	-	821
Bukit Malintang	-	32	1	-	193
Naga Juang	-	7	5	-	33
Mandailing Natal	316	1883	33	-	7 342
2019	316	1883	33	-	7342
2018	825	-	34	-	4 084

Catatan/Note: ...

Sumber/Source: Kementerian Agama Kab. Mandailing Natal/The Religious Ministry Office of Mandailing Natal

Tabel 4.3.4 Jumlah KUA dan Pembantu Penghulu/P3N Menurut Kecamatan di Kabupaten Mandailing Natal, 2018-2020
Number of KUA and P3N by District in Mandailing Natal Regency, 2018-2020

Kecamatan Subdistrict	Jumlah KUA dan P3N Number of KUA and P3N		
	KUA	P3N	Jumlah Total
(1)	(2)	(3)	(4)
Batahan	1	-	1
Sinunukan	1	-	1
Batang Natal	1	-	1
Lingga Bayu	1	-	1
Ranto Baik	1	-	1
Kotanopan	1	-	1
Ulu Pungkut	1	-	1
Tambangan	1	-	1
Lembah Sorik Marapi	1	-	1
Puncak Sorik Marapi	1	-	1
Muara Sipongi	1	-	1
Pakantan	1	-	1
Panyabungan	1	-	2
Panyabungan Selatan	1	-	1
Panyabungan Barat	1	-	1
Panyabungan Utara	1	-	1
Panyabungan Timur	1	-	1
Huta Bargot	1	-	1
Natal	1	-	1
Muara Batang Gadis	1	-	1
Siabu	1	-	1
Bukit Malintang	1	-	1
Naga Juang	1	-	1
Mandailing Natal	23	-	23
2019	23	-	23
2018	23	62	85

Catatan/Note: ...

Sumber/Source: Kementerian Agama Kab. Mandailing Natal/The Religious Ministry Office of Mandailing Natal

Tabel
Table 4.3.5

Jumlah Pemberi, Penerima, dan Banyaknya Hewan Qurban Menurut Kecamatan di Kabupaten Mandailing Natal, 2018-2020
Number of Qurban by Suplier, Receiver, and Type of Qurban Animal By District in Mandailing Natal Regency , 2018-2020

Kecamatan Subdistrict	Pemberi Qurban Qurban Suplier	Penerima Qurban Qurban Receiver	Jumlah Hewan Qurban Total of Sacrificial Animal		
			Sapi Cattle	Kambing Lamb	Jumlah Total
(1)	(2)	(3)	(4)	(5)	(7)
Batahan	822	8 220	114	24	138
Sinunukan	2 257	5 453	140	19	159
Batang Natal	999	7 800	89	22	111
Lingga Bayu	502	5 290	71	13	84
Ranto Baik	939	8 299	144	65	209
Kotanopan	1 856	8 018	255	16	271
Ulu Pungkut	44	5 020	25	17	42
Tambangan	1 609	3 180	232	19	251
Lembah Sorik Marapi	1 420	9 851	228	53	281
Puncak Sorik Marapi	613	2 987	87	4	91
Muara Sipongi	408	3 850	50	34	84
Pakantan	158	660	22	4	26
Panyabungan	1 184	11 370	358	168	526
Panyabungan Selatan	1 807	2 903	255	10	265
Panyabungan Barat	446	3 216	65	13	78
Panyabungan Utara	1 221	36 907	155	16	171
Panyabungan Timur	400	2 070	63	8	71
Huta Bargot	394	2 554	57	2	59
Natal	2 421	20 484	339	34	373
Muara Batang Gadis	1 126	3 405	159	22	181
Siabu	1 404	17 598	199	10	209
Bukit Malintang	982	11 643	141	4	145
Naga Juang	140	1 000	20	-	20
Mandailing Natal	23 152	181 778	3 268	577	3 845
2019	9 955	110 414	1 337	610	1 947
2018	7 772	111 475	1 021	625	1 646

Catatan/Note: ...

Sumber/Source: Kementerian Agama Kab. Mandailing Natal/The Religious Ministry Office of Mandailing Natal

Tabel
Table 4.3.6

Jumlah Jemaah Haji yang Diberangkatkan ke Tanah Suci Makkah menurut Kecamatan di Kabupaten Mandailing Natal, 2018-2020
Number of Hajj Pilgrims Departured to The Holyland of Mecca by District in Mandailing Natal Regency, 2018-2020

Kecamatan Subdistrict	Berangkat/ Departure			Kembali/Return		
	Laki-laki Male	Perempuan Female	Jumlah Total	Laki-laki Male	Perempuan Female	Jumlah Total
(1)	(2)	(3)	(4)	(5)	(6)	(7)
Batahan	-	-	-	-	-	-
Sinunukan	-	-	-	-	-	-
Batang Natal	-	-	-	-	-	-
Lingga Bayu	-	-	-	-	-	-
Ranto Baik	-	-	-	-	-	-
Kotanopan	-	-	-	-	-	-
Ulu Pungkut	-	-	-	-	-	-
Tambangan	-	-	-	-	-	-
Lembah Sorik Marapi	-	-	-	-	-	-
Puncak Sorik Marapi	-	-	-	-	-	-
Muara Sipongi	-	-	-	-	-	-
Pakantan	-	-	-	-	-	-
Panyabungan	-	-	-	-	-	-
Panyabungan Selatan	-	-	-	-	-	-
Panyabungan Barat	-	-	-	-	-	-
Panyabungan Utara	-	-	-	-	-	-
Panyabungan Timur	-	-	-	-	-	-
Huta Bargot	-	-	-	-	-	-
Natal	-	-	-	-	-	-
Muara Batang Gadis	-	-	-	-	-	-
Siabu	-	-	-	-	-	-
Bukit Malintang	-	-	-	-	-	-
Naga Juang	-	-	-	-	-	-
Mandailing Natal	-	-	-	-	-	-
2019	192	304	496	191	304	495
2018	189	301	490	189	300	489

Catatan/Note: ...

Sumber/Source: Kementerian Agama Kab. Mandailing Natal/The Religious Ministry Office of Mandailing Natal

Tabel
Table 4.3.7

Jumlah Jemaah Haji yang Diberangkatkan ke Tanah Suci Makkah menurut Kecamatan dan Pendidikan di Kabupaten Mandailing Natal, 2018-2020
Number of Hajj Pilgrims Departured to The Holyland of Mecca by District and education in Mandailing Natal Regency, 2018-2020

Kecamatan Subdistrict	Tingkat Pendidikan Grade					Jumlah Total
	SD Elementary School	SLTP Junior High School	SLTA Senior High School	D3	S1/S2	
(1)	(2)	(3)	(4)	(5)	(6)	(7)
Batahan	-	-	-	-	-	-
Sinunukan	-	-	-	-	-	-
Batang Natal	-	-	-	-	-	-
Lingga Bayu	-	-	-	-	-	-
Ranto Baik	-	-	-	-	-	-
Kotanopan	-	-	-	-	-	-
Ulu Pungkut	-	-	-	-	-	-
Tambangan	-	-	-	-	-	-
Lembah Sorik Marapi	-	-	-	-	-	-
Puncak Sorik Marapi	-	-	-	-	-	-
Muara Sipongi	-	-	-	-	-	-
Pakantan	-	-	-	-	-	-
Panyabungan	-	-	-	-	-	-
Panyabungan Selatan	-	-	-	-	-	-
Panyabungan Barat	-	-	-	-	-	-
Panyabungan Utara	-	-	-	-	-	-
Panyabungan Timur	-	-	-	-	-	-
Huta Bargot	-	-	-	-	-	-
Natal	-	-	-	-	-	-
Muara Batang Gadis	-	-	-	-	-	-
Siabu	-	-	-	-	-	-
Bukit Malintang	-	-	-	-	-	-
Naga Juang	-	-	-	-	-	-
Mandailing Natal	-	-	-	-	-	-
2019	185	60	134	26	91	496
2018	205	64	143	16	62	490

Catatan/Note: ...

Sumber/Source: Kementerian Agama Kab. Mandailing Natal/The Religious Ministry Office of Mandailing Natal

Tabel
Table 4.3.8

Jumlah Jemaah Haji yang Diberangkatkan ke Tanah Suci Makkah menurut Kecamatan dan Pekerjaan di Kabupaten Mandailing Natal, 2018-2020
Number of Hajj Pilgrims Departured to The Holyland of Mecca by District and Profession in Mandailing Natal Regency, 2018-2020

Kecamatan Subdistrict	Pekerjaan /Profession					Jumlah Total
	PNS/ Pensiunan Civil Servant/ Retired	Petani Farmers	Pedagang Traders	BUMN/ BUMD State Owned Enterprises	TNI/Polri TNI/Polri	
(1)	(2)	(3)	(4)	(5)	(6)	(7)
Batahan	-	-	-	-	-	-
Sinunukan	-	-	-	-	-	-
Batang Natal	-	-	-	-	-	-
Lingga Bayu	-	-	-	-	-	-
Ranto Baek	-	-	-	-	-	-
Kotanopan	-	-	-	-	-	-
Ulu Pungkut	-	-	-	-	-	-
Tambangan	-	-	-	-	-	-
Lembah Sorik Marapi	-	-	-	-	-	-
Puncak Sorik Marapi	-	-	-	-	-	-
Muara Sipongi	-	-	-	-	-	-
Pakantan	-	-	-	-	-	-
Panyabungan	-	-	-	-	-	-
Panyabungan Selatan	-	-	-	-	-	-
Panyabungan Barat	-	-	-	-	-	-
Panyabungan Utara	-	-	-	-	-	-
Panyabungan Timur	-	-	-	-	-	-
Huta Bargot	-	-	-	-	-	-
Natal	-	-	-	-	-	-
Muara Batang Gadis	-	-	-	-	-	-
Siabu	-	-	-	-	-	-
Bukit Malintang	-	-	-	-	-	-
Naga Juang	-	-	-	-	-	-
Mandailing Natal	-	-	-	-	-	-
2019	118	131	16	1	3	496
2018	96	146	21	1	2	490

Catatan/Note: ...

Sumber/Source: Kementerian Agama Kab. Mandailing Natal/The Religious Ministry Office of Mandailing Natal

Tabel
Table 4.3.9**Jumlah Jamaah Haji dan Ongkos per Orang Melalui Udara
di Kabupaten Mandailing Natal, 2005-2020**
**Number of Pilgrims and Cost per Person by Airplane in
Mandailing Natal Regency, 2005-2020**

Tahun Year	Jamaah Haji (Orang) Pilgrims (Person)	Ongkos/Orang (Rp) Cost/Person (Rp)
(1)	(2)	(3)
2005 M/1426 H	316	US \$ 2 623,44 + Rp. 722.327,00
2006 M/1427 H	311	US \$ 2 753,70 + Rp. 466.864,00
2007 M/1428 H	414	US \$ 2 822,80 + Rp. 400.100,00
2008 M/1429 H	428	US \$ 3 292,00 + Rp. 501.000,00
2009 M/1430 H	449	US \$ 3 333,00 + Rp. 100.000,00
2010 M/1431 H	489	US \$ 3 337,00
2011 M/1432 H	469	US \$ 3 327,00
2012 M/1433 H	646	US \$ 3 388,00
2013 M/1434 H	397	US \$ 3 263,00
2014 M/1435 H	390	US \$ 2 978,90
2015 M/1436 H	476	US \$ 2 404,00
2016 M/1437 H	459	Rp. 31.672.827,00
2017 M/1438 H	491	Rp. 31.707.400,00
2018 M/1439 H	490	Rp. 31.840.375,00
2019 M/1440 H	496	Rp. 31.730.375,00
2020 M/1441 H	-	-

Catatan/Note: ...

Sumber/Source: Kementerian Agama Kab. Mandailing Natal/The Religious Ministry Office of Mandailing Natal

Tabel
Table 4.3.10

Perkara yang masuk dan Diputuskan Oleh Pengadilan Agama (PA) Menurut Kecamatan di Kabupaten Mandailing Natal, 2018 - 2020
Reported Case and Solved by Religious Court by District in Mandailing Natal Regency, 2018 - 2020

Kecamatan Subdistrict	Sisa Tahun Lalu Rest of Last Year	Diterima Received		Diselesaikan Solved	Belum Selesai Unsolved
		Perkara Baru New Case	Jumlah Total		
(1)	(2)	(3)	(4)	(5)	(6)
Batahan	-	37	37	36	1
Sinunukan	-	96	96	93	3
Batang Natal	-	48	48	47	1
Lingga Bayu	-	17	17	16	1
Ranto Baik	-	19	19	19	0
Kotanopan	-	68	68	66	2
Ulu Pungkut	-	15	15	15	0
Tambangan	-	17	17	17	0
Lembah Sorik Marapi	-	16	16	14	2
Puncak Sorik Marapi	-	13	13	12	1
Muara Sipongi	-	11	11	10	1
Pakantan	-	2	2	2	0
Panyabungan	-	111	111	102	9
Panyabungan Selatan	-	43	43	43	0
Panyabungan Barat	-	41	41	41	0
Panyabungan Utara	-	23	23	20	3
Panyabungan Timur	-	21	21	20	1
Huta Bargot	-	19	19	19	0
Natal	-	12	12	8	4
Muara Batang Gadis	-	2	2	2	0
Siabu	-	104	104	97	7
Bukit Malintang	-	17	17	17	0
Naga Juang	-	3	3	3	0
Mandailing Natal	-	755	755	719	36
2019	15	711	726	726	-
2018	61	676	737	722	15

Catatan/Note: ...

Sumber/Source: Pengadilan Agama Kab. Mandailing Natal/The Religious Ministry Office of Mandailing Natal

Tabel
Table 4.3.11

Perkara yang masuk dan Diputuskan Oleh Pengadilan Agama (PA) Menurut Kecamatan di Kabupaten Mandailing Natal, 2018 - 2020
Reported Case and Solved by Religious Court by District in Mandailing Natal Regency, 2018 - 2020

	Kecamatan Subdistrict	Sisa Tahun Lalu Rest of Last Year	Diterima Received		Diselesaikan Solved	Belum Selesai Unsolved
			Perkara Baru New Case	Jumlah Total		
	(1)	(2)	(3)	(4)	(5)	(6)
1	Izin Poligami	-	1	1	1	-
2	Pencegahan Perkawinan	-	0	0	0	-
3	Penolakan Perkara oleh PPN	-	0	0	0	-
4	Pembatalan Perkawinan	-	0	0	1	-
5	Kelalaian atas Kewajiban Suami/Istri	-	0	0	0	-
6	Cerai Talak	-	185	185	174	11
7	Cerai Gugat	-	308	308	289	19
8	Harta Bersama	-	3	3	1	2
9	Penguasaan Anak/ Hadhanah	-	1	1	1	-
10	Nafkah Anak oleh Ibu	-	0	0	0	-
11	Hak-hak Bekas Istri	-	0	0	0	-
12	Pengesahan Anak	-	0	0	0	-
13	Pencabutan Kel. Orang Tua	-	0	0	0	-
14	Perwalian	-	4	4	4	-
15	Pencabutan Kekuasaan Wali	-	0	0	0	-
16	Penunjukan Orang Lain Sebagai Wali	-	0	0	0	-
17	Ganti Rugi Terhadap Wali	-	0	0	0	-

Catatan/Note: ...

Sumber/Source: Pengadilan Agama Kab. Mandailing Natal/The Religious Ministry Office of Mandailing Natal

Lanjutan Tabel/Continued Table 4.3.11

	Kecamatan Subdistrict	Sisa Tahun Lalu Rest of Last Year	Diterima Received Perkara Baru New Case	Jumlah Total	Diselesaikan Solved	Belum Selesai Unsolved
	(1)	(2)	(3)	(4)	(5)	(6)
18	Asal Usul Anak/ Pengkata Anak	-	-	-	-	-
19	Pen. Kawin Campuran	-	-	-	-	-
20	Itsbat Nikah	-	195	195	195	-
21	Izin Kawin	-	-	-	-	-
22	Dispensasi Kawin	-	49	49	49	-
23	Wali Adhol	-	-	-	-	-
24	Ekonomi Syariah	-	1	1	-	1
25	Waris	-	4	4	1	3
26	Wasiat	-	-	-	-	-
27	Wakaf	-	-	-	-	-
28	Zakat/Infaq/Shadaqah	-	-	-	-	-
29	Penetapan Ahli Waris	-	4	4	-	-
30	P3HP	-	-	-	-	-
31	Derden Verzet	-	-	-	-	-
32	Lain-lain	-	-	-	-	-
	Mandailing Natal	-	755	755	719	36
	2019	15	711	726	726	-
	2018	54	386	440	382	58

Catatan/Note: ...

Sumber/Source: Pengadilan Agama Kab. Mandailing Natal/The Religious Ministry Office of Mandailing Natal

Tabel
Table 4.3.12

**Jumlah Desa¹/Kelurahan yang Mengalami Bencana Alam²
Menurut Kecamatan di Kabupaten Mandailing Natal,
2018 - 2020**
*Number of Villages¹/Kelurahan that Had Natural Disaster²
by Subdistrict in Mandailing Natal Regency, 2018 - 2019*

Kecamatan Subdistrict	Banjir/Flood		
	2018	2019	2020
(1)	(2)	(3)	(4)
Batahan	8	7	7
Sinunukan	4	-	2
Batang Natal	2	7	1
Lingga Bayu	7	15	-
Ranto Baik	13	9	8
Kotanopan	3	2	2
Ulu Pungkut	1	-	-
Tambangan	-	9	-
Lembah Sorik Marapi	-	-	-
Puncak Sorik Marapi	-	1	-
Muara Sipongi	-	-	6
Pakantan	-	-	4
Panyabungan	13	6	3
Panyabungan Selatan	-	-	-
Panyabungan Barat	6	-	-
Panyabungan Utara	4	8	7
Panyabungan Timur	-	-	-
Huta Bargot	10	7	-
Natal	7	14	3
Muara Batang Gadis	6	9	4
Siabu	6	3	8
Bukit Malintang	-	-	-
Naga Juang	-	-	-
Mandailing Natal	90	88	55

Lanjutan Tabel/Continued Table 4.3.3

Kecamatan Subdistrict	Gempa Bumi/Earthquake		
	2018	2019	2020
(1)	(5)	(6)	(7)
Batahan	-	5	-
Sinunukan	5	-	-
Batang Natal	1	-	-
Lingga Bayu	-	-	-
Ranto Baek	-	-	-
Kotanopan	-	-	4
Ulu Pungkut	-	-	-
Tambangan	19	-	-
Lembah Sorik Marapi	-	-	-
Puncak Sorik Marapi	6	1	-
Muara Sipongi	-	-	-
Pakantan	-	-	-
Panyabungan	1	-	-
Panyabungan Selatan	9	-	-
Panyabungan Barat	10	-	-
Panyabungan Utara	5	-	-
Panyabungan Timur	-	-	-
Huta Bargot	14	-	-
Natal	-	26	3
Muara Batang Gadis	1	7	6
Siabu	7	-	-
Bukit Malintang	-	-	-
Naga Juang	-	-	-
Mandailing Natal	78	39	13

Lanjutan Tabel/*Continued Table 4.3.3*

Kecamatan <i>Subdistrict</i>	Tanah Longsor/ <i>Landslide</i>		
	2018	2019	2020
(1)	(8)	(9)	(10)
Batahan	1	1	-
Sinunukan	-	-	-
Batang Natal	3	6	1
Lingga Bayu	2	1	-
Ranto Baik	-	-	-
Kotanopan	9	8	3
Ulu Pungkut	2	-	1
Tambangan	2	1	-
Lembah Sorik Marapi	-	-	-
Puncak Sorik Marapi	-	-	-
Muara Sipongi	-	1	1
Pakantan	1	-	2
Panyabungan	3	1	-
Panyabungan Selatan	2	1	-
Panyabungan Barat	-	-	-
Panyabungan Utara	1	-	-
Panyabungan Timur	-	-	-
Huta Bargot	-	-	-
Natal	-	-	-
Muara Batang Gadis	2	3	-
Siabu	-	-	1
Bukit Malintang	1	-	-
Naga Juang	-	-	-
Mandailing Natal	29	23	9

Catatan/*Note*: ¹ Desa pada tabel ini termasuk Unit Permukiman Transmigrasi (UPT) yang masih dibina oleh kementerian terkait dan nagari di Provinsi Sumatera Barat/*Villages in this table are included in Transmigration Settlement Unit which is still fostered by the relevant ministries and the nagari in the Province of Sumatera Barat*

² Terjadi dalam tiga tahun terakhir sampai dengan saat pencacahan/*Occured during the last three years by the time of enumeration*

Sumber/*Source*: BPS, Pendataan Potensi Desa (Podes)/*BPS-Statistics Indonesia, Village Potential Data Collecting*

4.4 KEMISKINAN POVERTY

Tabel 4.4.1 **Garis Kemiskinan, Jumlah, dan Persentase Penduduk Miskin di Kabupaten Mandailing Natal, 2013–2020**
Poverty Line, Number, and Percentage of Poor People in Mandailing Natal Regency, 2013–2020

Tahun Year	Garis Kemiskinan (rupiah/kapita/bulan) Poverty Line (rupiah/capita/month)	Jumlah Penduduk Miskin (ribu) Number of Poor People (thousand)	Persentase Penduduk Miskin Percentage of Poor People
(1)	(2)	(3)	(4)
2013	265 043	40,69	9,62
2014	268 034	39,68	9,28
2015	280 506	47,79	11,13
2016	304 669	47,67	10,98
2017	319 777	48,30	11,02
2018	336 820	42,39	9,58
2019	356 058	40,64	9,11
2020	400 721	41,31	9,18

Catatan/Note: ...

Sumber/Source: .BPS, Survei Sosial Ekonomi Nasional Maret/BPS-Statistics Indonesia, March National Socioeconomic Survey

Tabel
Table 4.4.2

Indeks Kedalaman Kemiskinan dan Indeks Keparahan Kemiskinan di Kabupaten Mandailing Natal, 2013–2020
Poverty Gap Index and Poverty Severity Index in Mandailing Natal Regency, 2013–2020

Tahun Year	Indeks Kedalaman Kemiskinan Poverty Gap Index	Indeks Keparahan Kemiskinan Poverty Severity Index
(1)	(2)	(3)
2013	1,61	0,39
2014	1,32	0,34
2015	1,41	0,30
2016	1,27	0,30
2017	1,86	0,40
2018	1,48	0,33
2019	1,01	0,17
2020	1,14	0,19

Catatan/Note: ...

Sumber/Source: .BPS, Survei Sosial Ekonomi Nasional Maret/BPS-Statistics Indonesia, March National Socioeconomic Survey

Tabel
Table 4.4.3

**Perbandingan Gini Rasio Kabupaten Mandailing Natal
dengan Provinsi Sumatera Utara, 2012–2020**
*Comparison of Gini Rastio Mandailing Natal Regency and
Sumatera Utara Province, 2012–2020*

Tahun Year	Gini Rasio Gini Ratio	
	Kabupaten Mandailing Natal Mandailing Natal Regency	Provinsi Sumatera Utara Sumatera Utara Province
(1)	(2)	(3)
2012	0,32	0,34
2013	0,28	0,33
2014	0,28	0,31
2015	0,29	0,34
2016	0,27	0,32
2017	0,25	0,32
2018	0,26	0,32
2019	-	0,32
2020	-	0,32

Catatan/Note: ...

Sumber/Source: .BPS, Survei Sosial Ekonomi Nasional Maret/BPS-Statistics Indonesia, March National Socioeconomic Survey

4.5 KRIMINALITAS CRIME

Tabel 4.5.1 Banyaknya Peristiwa Kejahatan/Pelanggaran yang Dilaporkan dan Diselesaikan Menurut Jenisnya di Kabupaten Mandailing Natal, 2018–2020
Number of Crime/Delinquency Reported and Solved by Type in Mandailing Natal Regency, 2018-2020

	Jenis Kejahatan/Pelanggaran <i>Type of Crime/Delinquency</i>	Pasal KUHP <i>KUHP Article</i>	Jumlah <i>Total</i>	Ket. <i>Add</i>
	(1)	(2)	(3)	(4)
1	Kejahatan Politik <i>Political Crime</i>	-	-	-
2	Kejahatan Terhadap Kepala Daerah Pemerintah <i>Against Head of Regency</i>	-	-	-
3	Kejahatan Terhadap Ketertiban Umum <i>Against Public Order</i>	-	11	-
4	Kebakaran <i>Fire</i>	-	-	-
5	Pembakaran <i>Arson</i>	-	-	-
6	Memberi Suap <i>Bribery</i>	-	-	-
7	Kejahatan Mata Uang <i>Crime Related to Money</i>	-	-	-
8	Kejahatan Materai dan Merek <i>Seal and Trade Mark Forgery</i>	-	-	-
9	Melanggar Kesopanan <i>Morality Offence</i>	-	-	-
10	Perzinahan <i>Adultery</i>	-	-	-
11	Perkosaan <i>Rape</i>	-	-	-
12	Perjudian <i>Gambling</i>	-	12	-

Lanjutan Tabel/*Continued Table 4.5.1*

Jenis Kejahatan/Pelanggaran <i>Type of Crime/Delinquency</i>		Pasal KUHP <i>KUHP Article</i>	Jumlah <i>Total</i>	Ket. <i>Add</i>
(1)	(2)	(3)	(4)	
13	Penculikan / <i>Kidnapping</i>	-	-	-
14	Pembunuhan/ <i>Murder</i>	-	-	-
15	Penganiayaan Berat / <i>Heavy Violence</i>	-	1	-
16	Penganiayaan Ringan/ <i>Light Violence</i>	-	22	-
17	Pencurian Biasa/ <i>Theft</i>	-	4	-
18	Pencurian Ringan/ <i>Light Theft</i>	-	1	-
19	Pencurian dengan Kekerasan/ <i>Theft by Force</i>	-	-	-
20	Pencurian dengan pemberatan <i>Theft and Heavy Violence</i>	-	1	-
21	Penghinaan/ <i>Contempt</i>	-	3	-
22	Pemerasan/ <i>Blackmail</i>	-	-	-
23	Penggelapan/ <i>Embezzlement</i>	-	14	-
24	Penipuan/ <i>Swindle</i>	-	11	-
25	Merusak/ <i>Destruction</i>	-	-	-
26	Penadah/ <i>Fence</i>	-	1	-
27	Menerima Suap/ <i>Bribe Receiver</i>	-	-	-
28	Kejahatan Ekonomi/ <i>Economic Crime</i>	-	-	-

Lanjutan Tabel/*Continued Table* 4.5.1

	Jenis Kejahatan/Pelanggaran <i>Type of Crime/Delinquency</i>	Pasal KUHP <i>KUHP Article</i>	Jumlah <i>Total</i>	Ket. <i>Add</i>
	(1)	(2)	(3)	(4)
29	Pencurian Kendaraan Bermotor <i>Motor vehicle Robbery</i>	-	1	-
30	Pencurian Kawat Telepon <i>Phone wire Theft</i>	-	-	-
31	Kejahatan Narkotik <i>Narcotic Crime</i>	-	136	-
32	Tindak Pidana Kehutanan <i>Crime Related to Forest</i>	-	-	-
33	Pelanggaran Lantas Menyebabkan Luka Berat <i>Traffic Offence</i>	-	2	-
34	Pelanggaran Lantas Menyebabkan Kematian <i>Traffic Offence</i>	-	2	-
35	Pelanggaran Lalu Lintas <i>Traffic Offence</i>	-	1 701	-
36	Undang-Undang Peradilan Anak <i>Constitution of Juvenile Justice</i>	-	21	-
37	Kekerasan Dalam Rumah Tangga <i>Domestic Violence</i>	-	2	-
38	Senjata Api <i>Firearms</i>	-	-	-
39	Pertambangan Mineral <i>Mineral Mining</i>	-	-	-
	Mandailing Natal	-	1 946	-
	2019	-	253	-
	2018	-	140	-

Catatan/*Note*: ...Sumber/*Source*: Kejaksaan Negeri Panyabungan/*Public Prosecution Office of Mandailing Natal Regency*

Tabel 4.5.2 **Jenis Kejahatan Yang Dilakukan Anak-Anak (usia 18 tahun ke bawah) di Kabupaten Mandailing Natal, 2018 - 2020**
Crime Done by Children (18 years old or younger) in Mandailing Natal Regency, 2018-2020

Jenis Kejahatan/Pelanggaran Type of Crime/Delinquency	Pasal KUHP KUHP Article	Jumlah Total	Ket. Add
(1)	(2)	(3)	(4)
1 Narkotik/Narcotics	-	8	-
2 Pencurian/Theft	-	-	-
3 Pembunuhan/Murder	-	-	-
4 Penganiayaan/Violence	-	-	-
5 Pemerasan/Blackmail	-	-	-
6 Penggelapan/ Embezzlement	-	-	-
7 Penipuan/Swindle	-	-	-
8 Kejahatan Terhadap Ketertiban Umum Crime to Public Order	-	-	-
9 Perampokan /Robbery	-	-	-
10 Perjudian/ Gambling	-	-	-
11 Laka Lantas/Traffic Offence	-	-	-
12 UU Perlindungan Anak/ Child Protection Laws	-	-	-
13 Penghinaan/Humiliation	-	-	-
Mandailing Natal	-	8	-
2019*	-	-	-
2018	-	15	-

Catatan/Note: * Data belum tersedia/ Data not yet available

Sumber/Source: Kejaksaan Negeri Panyabungan/Public Prosecution Office of Mandailing Natal Regency

Tabel
Table 4.5.3

**Jumlah Perkara Pidana Biasa Yang Masuk dan Telah/
Belum Diputuskan di Kabupaten Mandailing Natal, 2018-
2020**
*Number of Criminal Case Reported Settled and Unsettled in
Mandailing Natal Regency, 2018-2020*

	Bulan Month	Sisa Bulan Lalu Rest of Last Month	Perdata Permohonan Criminal Application		
			Masuk Reported	Diselesaikan Settled	Belum Selesai Unsettled
	(1)	(2)	(3)	(4)	(5)
1	Januari January	13	13	10	16
2	Februari February	16	23	14	25
3	Maret March	25	15	9	31
4	April April	31	15	23	23
5	Mei May	23	26	16	33
6	Juni June	33	5	17	21
7	Juli July	21	21	18	24
8	Agustus August	24	26	7	43
9	September September	43	18	35	26
10	Oktober October	26	15	12	29
11	November November	29	17	15	31
12	Desember December	31	10	15	26
Mandailing Natal		-	204	191	26
2019		-	230	217	13
2018		-	316	275	41

Catatan/Note: ...

Sumber/Source: Pengadilan Negeri Mandailing Natal/Public Court of Mandailing Natal Regency

Tabel
Table 4.5.4

**Jumlah Perkara Perdata Permohonan Yang Masuk dan
Telah/Belum Diputuskan di Kabupaten Mandailing Natal,
2018-2020**
*Number of Civil Application Reported, Settled, and Unsettled
in Mandailing Natal Regency, 2018-2020*

	Bulan Month	Sisa Bulan Lalu Rest of Last Month	Perdata Permohonan Criminal Application		
			Masuk Reported	Diselesaikan Settled	Belum Selesai Unsettled
	(1)	(2)	(3)	(4)	(5)
1	Januari January	-	2	1	1
2	Februari February	1	2	3	-
3	Maret March	-	-	-	-
4	April April	-	1	1	-
5	Mei May	-	-	-	-
6	Juni June	-	-	-	-
7	Juli July	-	-	-	-
8	Agustus August	-	-	-	-
9	September September	-	1	1	-
10	Oktober October	-	-	-	-
11	November November	-	-	-	-
12	Desember December	-	-	-	-
	Mandailing Natal	-	6	6	-
	2019	-	10	10	-
	2018	-	18	18	-

Catatan/Note: ...

Sumber/Source: Pengadilan Negeri Mandailing Natal/Public Court of Mandailing Natal Regency

Tabel
Table 4.5.5

**Jumlah Perkara Perdata Gugatan Yang Masuk dan Telah/
Belum Diputuskan di Kabupaten Mandailing Natal, 2018-
2020**
*Number of Civil Claim Reported, Settled, and Unsettled in
Mandailing Natal Regency, 2018-2020*

	Bulan Month	Sisa Bulan Lalu Rest of Last Month	Perdata Gugatan Criminal Application		
			Masuk Reported	Diselesaikan Settled	Belum Selesai Unsettled
	(1)	(2)	(3)	(4)	(5)
1	Januari January	8	2	-	10
2	Februari February	10	1	7	4
3	Maret March	4	-	-	4
4	April April	4	1	2	3
5	Mei May	3	-	-	3
6	Juni June	3	-	1	2
7	Juli July	2	2	1	3
8	Agustus August	3	1	-	4
9	September September	4	2	1	5
10	Oktober October	5	-	-	5
11	November November	5	3	2	6
12	Desember December	6	2	-	8
Mandailing Natal		-	14	14	8
2019		-	19	11	8
2018		-	13	11	2

Catatan/Note: ...

Sumber/Source: Pengadilan Negeri Mandailing Natal/Public Court of Mandailing Natal Regency

Tabel
Table 4.5.6

Jumlah Penghuni Lembaga Pemasyarakatan Menurut Jenis Tindak Pidana dan Status Tahanan di Kabupaten Mandailing Natal, 2018-2020
Number of Prisoner by Type of Crime and Prisoner Status in Mandailing Natal Regency, 2018-2020

	Jenis Kejahatan <i>Type of Crime</i>	Narapidana <i>Prisoner</i>		Tahanan / Titipan <i>Accused Danson</i>		Jumlah <i>Total</i>	
		Laki-laki <i>Male</i>	Perempuan <i>Female</i>	Laki-laki <i>Male</i>	Perempuan <i>Female</i>	Laki-laki <i>Male</i>	Perempuan <i>Female</i>
	(1)	(2)	(3)	(4)	(5)	(6)	(7)
1	Terhadap Ketertiban <i>Public Order</i>	-	-	-	-	-	-
2	Pemerasan <i>Balackmail</i>	-	-	-	-	-	-
3	Perjudian <i>Gambling</i>	11	-	3	-	14	-
4	Kesusilaan <i>Morality Offence</i>	1	-	-	-	1	-
5	Penculikan <i>Kindapping</i>	-	-	-	-	-	-
6	Pembunuhan <i>Murder</i>	10	-	-	-	10	-
7	Penganiayaan <i>Violance</i>	9	-	3	-	12	-
8	Pencurian <i>Theft</i>	17	1	6	-	23	1
9	Perampokan <i>Robbery</i>	3	-	-	-	3	-
10	Penggelapan <i>Embezzlement</i>	4	-	2	-	6	-
11	Penipuan <i>Swindle</i>	1	-	-	-	1	-
12	Narkotika <i>Narcotics</i>	362	5	50	-	412	5

Catatan/Note: ...

Sumber/Source: Laporan Tahunan Rumah Tahanan Cabang Panyabungan, Kotanopan, dan Natal /Annual Report of Panyabungan, Kotanopan and Nata; Jail Branches

Lanjutan Tabel/*Continued Table* 4.5.6

	Jenis Kejahatan <i>Type of Crime</i>	Narapidana <i>Prisoner</i>		Tahanan / Titipan <i>Accused Danson</i>		Jumlah <i>Total</i>	
		Laki-laki <i>Male</i>	Perempuan <i>Female</i>	Laki-laki <i>Male</i>	Perempuan <i>Female</i>	Laki-laki <i>Male</i>	Perempuan <i>Female</i>
	(1)	(2)	(3)	(4)	(5)	(6)	(7)
13	Pemalsuan Mata Uang <i>Counterfeiting Money</i>	1	-	-	-	1	-
14	Kekerasan Dalam Rumah Tangga <i>Domestic Violence</i>	-	-	-	-	-	-
15	Penebangan Liar <i>Illegal Logging</i>	-	-	-	-	-	-
16	Laka Lantas <i>Traffic Offence</i>	1	-	-	-	1	-
17	Pengancaman <i>Threatening</i>	-	-	-	-	-	-
18	Korupsi <i>Corruption</i>	5	-	-	-	5	-
19	Perlindungan Anak <i>Child Protection</i>	32	-	3	-	35	-
20	Pemalsuan Surat/Materai <i>Letter Fake</i>	2	-	-	-	2	-
21	Penadahan <i>Fencing</i>	1	-	-	-	1	-
22	Perusakan <i>Destruction</i>	-	-	-	-	-	-
23	Pertambangan <i>Mining</i>	-	-	-	-	-	-
24	Politik Uang <i>Money Politic</i>	-	-	-	-	-	-
25	Terroris <i>Terrorist</i>	-	-	-	-	-	-
	Mandailing Natal	460	6	67	-	527	6
	2019	562	9	69	2	631	11
	2018	529	9	42	2	571	11

05

**PERTANIAN, KEHUTANAN, PETERNAKAN,
DAN PERIKANAN**
**AGRICULTURE, FORESTRY, LIVESTOCK,
AND FISHERY**

**Produksi Beberapa Jenis
Tanaman Sayuran di Kabupaten
Mandailing Natal Tahun 2020**



Cabai
Besar

53.484
Kuintal



Ketimun

19.363
Kuintal



Labu
Siam

11.725
Kuintal



Bawang
Merah

3.418
Kuintal

PENJELASAN TEKNIS

1. Data pokok tanaman pangan yang dikumpulkan adalah luas panen dan produktivitas (hasil per hektar). Produksi tanaman pangan merupakan hasil perkalian antara luas panen dengan produktivitas. Pengumpulan data luas panen dilakukan setiap bulan dengan pendekatan area kecamatan di seluruh wilayah Indonesia. Pengumpulan data produktivitas dilakukan melalui pengukuran langsung pada plot ubinan berukuran $2\frac{1}{2}$ m x $2\frac{1}{2}$ m. Pengumpulan data produktivitas dilakukan setiap subround (empat bulanan) pada waktu panen petani.
2. Luas panen tanaman hortikultura adalah luas tanaman sayuran, buah-buahan, biofarmaka, dan tanaman hias yang diambil hasilnya/dipanen pada periode pelaporan.
3. Luas panen untuk tanaman sayuran adalah luas tanaman yang dipanen sekaligus/ habis/ dibongkar dan luas tanaman yang dipanen berkali-kali (lebih dari satu kali)/ belum habis.
4. Produksi hortikultura adalah hasil menurut bentuk produk dari setiap tanaman sayuran, buah-buahan, biofarmaka dan tanaman hias yang diambil berdasarkan luas yang dipanen/ tanaman yang menghasilkan pada bulan/ triwulan laporan.

TECHNICAL NOTES

1. *The main food crops data collected consists of harvested area and productivity (yield per hectare). Food crops production is generated by harvested area multiplied by productivity. The harvested area data is collected every month using sub district area approach in all sub district in Indonesia. The productivity data collection is conducted by a direct measurement in $2\frac{1}{2}$ m x $2\frac{1}{2}$ m crop cutting plot. The productivity measurement is conducted in every subround (four monthly) at the time when farmers are harvesting their crops.*
2. *Harvested area of horticulture is area which vegetable, fruit, medicinal and ornamental plant of crop harvested during the period of report.*
3. *Harvested area of vegetables is area of entirely plant harvested/ demolished and plant harvested several times/ undemolished.*
4. *Horticulture production is the standard production quantity form of vegetable, fruit, medicinal and ornamental plant based on harvested area/the number of production plants reported monthly/quarterly.*

5. Data perkebunan besar dikumpulkan oleh BPS setiap bulan secara lengkap (sensus bulanan) dengan sistem surat pos. Khusus untuk tanaman kelapa, cengkeh, dan kapok, datanya diperoleh dari Dinas Kehutanan dan Perkebunan Kabupaten Mandailing Natal.
 6. Penghitungan luas tanaman perkebunan besar adalah pada keadaan akhir tahun dan tidak termasuk yang luasnya kurang dari 5 hektar.
 7. Bentuk produksi perkebunan adalah; karet kering (karet), daun kering (teh dan tembakau), biji kering (kopi dan coklat), kulit kering (kayu manis dan kina), serat kering (rami), bunga kering (cengkeh), refined sugar (tebu dari perkebunan besar), gula mangkok (tebu dari perkebunan rakyat), ekivalen kopra (kopra), biji dan bunga (pala) serta minyak daun (sereh).
 8. Data populasi ternak dan statistik perikanan bersumber dari Dinas Kelautan, Perikanan, dan Peternakan Kabupaten Mandailing Natal.
 9. Statistik perikanan dibedakan atas data Perikanan Tangkap dan Perikanan Budidaya. Perikanan Tangkap diklasifikasikan atas penangkapan ikan di laut dan penangkapan ikan di perairan umum. Perikanan Budidaya diklasifikasikan atas jenis budidaya yaitu budidaya laut,
5. *Data on estates are collected by the BPS every month on complete basis through a mailing system. Data on coconut, clove, and kapok, as well as on smallholder plantation, are acquired from the Forestry and Plantation Services of Mandailing Natal Regency.*
 6. *Planted areas of estates refer to condition at the end of the year, and exclude areas less than 5 hectares.*
 7. *Production of estates crops are follows: dry rubber (rubber); dry leaves (tea and tobacco); dry beans (coffee and cocoa); dry bark (cassia vera and cinchona); dry fibre (rosella); dry flowers/buds (cloves); refined sugar (sugar cane from estate); cup sugar (sugar cane from smallholders); copra (copra); seeds and buds (nutmeg); and leaf oil (citronella).*
 8. *Data of domestic livestock population and fishery statistics are obtain from the Ocean, Fishery, and Livestock Services of Mandailing Natal Regency.*
 9. *Fishery statistics are categorized into capture fisheries and aquaculture. Capture fisheries are further classified into marine capture fisheries and inland open water capture fisheries. Aquaculture are further classified into several types of culture: marine culture, brackish water pond, fresh*

- tambak, kolam, karamba, jaring apung, dan sawah.
10. Rumah Tangga Perikanan Tangkap adalah rumah tangga yang melakukan kegiatan penangkapan ikan/ binatang air lainnya/tanaman air dengan tujuan sebagian/ seluruh hasilnya untuk dijual.
11. Rumah Tangga Perikanan Budidaya adalah rumah tangga yang melakukan kegiatan budidaya ikan/binatang air lainnya/tanaman air dengan tujuan sebagian/seluruh hasilnya untuk dijual.
- water pond, cage, floating net, and fish breeding in paddy fields.*
10. *Capture fishery household is a household conducting activities in catching fishes/ other aquatic animals/aquatic plants, for which the products are wholly or partly to be sold.*
11. *An aquaculture fishery household is a household conducting activities in culturing fishes/ other aquatic animals/aquatic plants, for which the products are wholly or partly to be sold. different types of parameters.*

ULASAN

DESCRIPTION

Produksi bawang merah di Kabupaten Mandailing Natal pada tahun 2020 adalah sebesar 3.418 kwintal dengan luas panen sebanyak 115 hektar, Produksi cabe besar di Kabupaten Mandailing Natal pada tahun 2020 adalah sebesar 53.484 kwintal dengan luas panen sebanyak 394 hektar dan Produksi ketimun pada tahun 2020 adalah sebesar 19.363 kwintal dengan luas panen sebanyak 81 hektar.

Production of shallots in Mandailing Natal Regency at 2020 is 3,418 quintals with a harvest area is 115 hectares, Production of big chilli in Mandailing Natal Regency at 2020 is 53,484 quintals with a harvest area is 394 hectares and Production of cucumber in 2020 is 19,363 quintals with a harvest area is 81 hectares.

Produksi kunyit di Kabupaten Mandailing Natal pada tahun 2020 adalah sebesar 4.429 ton dengan luas panen sebanyak 1.763 m² dan Produksi jahe pada tahun 2020 adalah sebesar 3.821 ton dengan luas panen sebanyak 595 m².

Production of Turmeric in Mandailing Natal Regency at 2020 is 4,429 ton with a harvest area is 1,763 m² and Production of ginger in 2020 is 3.821 ton with a harvest area is 595 m².

Produksi durian di Kabupaten Mandailing Natal pada tahun 2020 adalah sebesar 143.414 ton dan Produksi jeruk siam/keprok pada tahun 2020 adalah sebesar 112.645 ton.

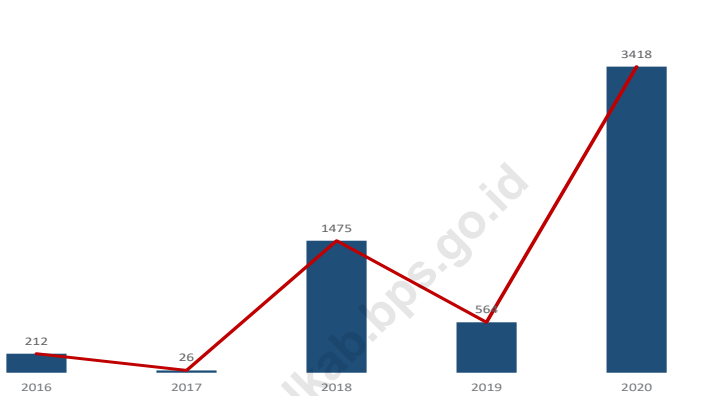
Production of Durian in Mandailing Natal Regency at 2020 is 143.414 ton and Production of Orange/Tangerine in 2020 is 112.645 ton.

Produksi Kelapa Sawit di Kabupaten Mandailing Natal pada tahun 2020 adalah sebesar 298735,73 ton dengan luas panen sebanyak 18201,62 hektar dan Produksi karet pada tahun 20120 adalah sebesar 50847,79 ton dengan luas panen sebanyak 64463,06 hektar.

Production of Oil Palm in Mandailing Natal Regency at 2020 is 298735.73 ton with a harvest area is 18201.62 hectares and Production of rubber in 2020 is 5084779 ton with a harvest area is 64463.06 hectares.

Gambar 5.1
Figures

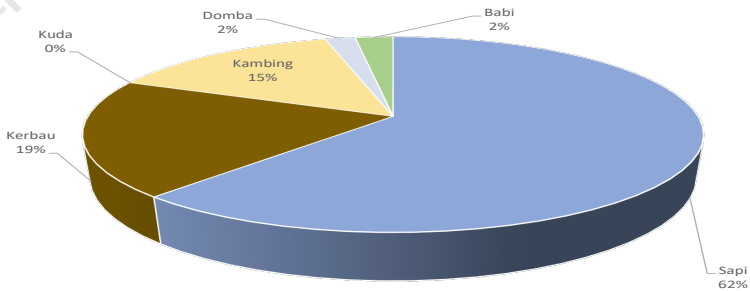
Produksi Bawang Merah di Kabupaten Mandailing Natal (kuintal), 2018-2020
Production of Shallot in Mandailing Natal Regency (Quintal), 2018-2020



Sumber/Source: BPS, Statistik Pertanian Hortikultura SPH-SBS/BPS-Statistics Indonesia, Agricultural Statistic for Horticulture SPH-SBS

Gambar 5.2
Figures

Produksi Daging Menurut Jenis Ternak dan Kecamatan di Kabupaten Mandailing Natal (Kg), 2018-2020
Meat Production by Kind and District in Mandailing Natal Regency (Kg), 2018-2020



Sumber : Dinas Pertanian, Tanaman Pangan, dan Holtikultura Kabupaten Mandailing Natal
Source : Agriculture, Foods Corps and Holtikultura Office of Mandailing Natal Regency

**5.1 HORTIKULTURA
HORTICULTURE**

Tabel 5.1.1 Luas Panen Tanaman Sayuran Menurut Kecamatan dan Jenis Tanaman Mandailing Natal (ha), 2019 dan 2020
Table 5.1.1 Harvested Area of Vegetables by Subdistrict and Kind of Plant in Mandailing Natal (ha), 2019 and 2020

Kecamatan Subdistrict	Bawang Daun Scallion		Bawang Merah Shallot	
	2019	2020	2019	2020
(1)	(2)	(3)	(4)	(5)
Batahan	3	4	1	2
Sinunukan	6	3	-	3
Batang Natal	1	3	4	7
Lingga Bayu	5	3	-	2
Ranto Baik	2	3	-	3
Kotanopan	3	4	1	11
Ulu Pungkut	3	1	-	9
Tambangan	3	2	-	8
Lembah Sorik Marapi	2	3	1	6
Puncak Sorik Marapi	3	5	3	1
Muara Sipongi	4	3	1	-
Pakantan	-	3	-	2
Panyabungan	2	4	2	25
Panyabungan Selatan	2	5	-	4
Panyabungan Barat	1	5	2	3
Panyabungan Utara	1	9	-	4
Panyabungan Timur	4	5	-	2
Huta Bargot	3	4	-	5
Natal	5	4	1	2
Muara Batang Gadis	4	5	-	1
Siabu	6	8	1	7
Bukit Malintang	5	6	1	4
Naga Juang	5	7	1	4
Mandailing Natal	73	99	19	115

Lanjutan Tabel/*Continued Table* 5.1.1

Kecamatan Subdistrict	Bawang Putih Garlic		Bayam Spinach	
	2019	2020	2019	2020
(1)	(6)	(7)	(8)	(9)
Batahan	-	-	5	6
Sinunukan	-	-	4	4
Batang Natal	-	2	5	3
Lingga Bayu	-	-	3	5
Ranto Baik	-	-	4	5
Kotanopan	-	4	2	6
Ulu Pungkut	-	-	3	4
Tambangan	-	-	5	5
Lembah Sorik Marapi	-	-	3	5
Puncak Sorik Marapi	-	2	5	7
Muara Sipongi	-	-	6	2
Pakantan	-	-	4	4
Panyabungan	-	-	3	5
Panyabungan Selatan	-	-	3	6
Panyabungan Barat	-	-	3	5
Panyabungan Utara	-	-	5	7
Panyabungan Timur	-	2	4	5
Huta Bargot	-	-	3	5
Natal	-	-	4	5
Muara Batang Gadis	-	-	2	4
Siabu	-	-	4	4
Bukit Malintang	-	-	2	4
Naga Juang	-	-	3	5
Mandailing Natal	-	10	85	111

Lanjutan Tabel/*Continued Table* 5.1.1

Kecamatan Subdistrict	Blewah Blewah		Buncis String Bean	
	2019	2020	2019	2020
(1)	(10)	(11)	(12)	(13)
Batahan	-	-	3	6
Sinunukan	-	-	1	3
Batang Natal	-	-	3	3
Lingga Bayu	-	-	3	4
Ranto Baik	-	-	1	4
Kotanopan	-	-	2	5
Ulu Pungkut	-	-	4	4
Tambangan	-	-	2	4
Lembah Sorik Marapi	-	-	2	4
Puncak Sorik Marapi	-	-	3	2
Muara Sipongi	-	-	3	4
Pakantan	-	-	3	3
Panyabungan	-	-	2	4
Panyabungan Selatan	-	-	3	4
Panyabungan Barat	-	-	3	2
Panyabungan Utara	-	-	3	2
Panyabungan Timur	-	-	3	4
Huta Bargot	-	-	3	4
Natal	-	-	2	2
Muara Batang Gadis	-	-	3	3
Siabu	-	-	-	2
Bukit Malintang	-	-	1	2
Naga Juang	-	-	2	3
Mandailing Natal	-	-	55	78

Lanjutan Tabel/*Continued Table 5.1.1*

Kecamatan Subdistrict	Cabai Besar Chili Big		Cabai Rawit Chili/Cayenne Pepper	
	2019	2020	2019	2020
(1)	(14)	(15)	(16)	(17)
Batahan	8	17	2	3
Sinunukan	5	5	2	3
Batang Natal	11	12	3	4
Lingga Bayu	10	7	5	2
Ranto Baik	4	7	2	15
Kotanopan	5	15	2	4
Ulu Pungkut	6	11	3	3
Tambangan	4	8	1	3
Lembah Sorik Marapi	8	7	3	5
Puncak Sorik Marapi	12	18	4	3
Muara Sipongi	7	7	2	5
Pakantan	4	8	4	4
Panyabungan	8	32	6	2
Panyabungan Selatan	8	8	3	4
Panyabungan Barat	8	34	1	4
Panyabungan Utara	14	18	2	6
Panyabungan Timur	7	11	2	3
Huta Bargot	3	6	2	6
Natal	60	103	3	5
Muara Batang Gadis	8	5	2	4
Siabu	23	25	5	2
Bukit Malintang	9	10	3	2
Naga Juang	4	20	2	3
Mandailing Natal	236	394	64	95

Lanjutan Tabel/Continued Table 5.1.1

Kecamatan Subdistrict	Jamur Mushroom		Kacang Merah Red Beans	
	2019	2020	2019	2020
(1)	(18)	(19)	(20)	(21)
Batahan	-	-	-	-
Sinunukan	-	-	-	-
Batang Natal	-	-	-	-
Lingga Bayu	-	-	-	-
Ranto Baik	-	-	-	-
Kotanopan	-	-	-	-
Ulu Pungkut	-	-	-	-
Tambangan	-	-	-	-
Lembah Sorik Marapi	-	-	-	-
Puncak Sorik Marapi	-	-	-	-
Muara Sipongi	-	-	-	-
Pakantan	-	-	-	-
Panyabungan	-	-	-	-
Panyabungan Selatan	-	-	-	-
Panyabungan Barat	-	-	-	-
Panyabungan Utara	-	-	-	-
Panyabungan Timur	-	-	-	-
Huta Bargot	-	-	-	-
Natal	-	-	-	-
Muara Batang Gadis	-	-	-	-
Siabu	-	-	-	-
Bukit Malintang	-	-	-	-
Naga Juang	-	-	-	-
Mandailing Natal	-	-	-	-

Lanjutan Tabel/Continued Table 5.1.1

Kecamatan Subdistrict	Kacang Panjang Long Bean		Kangkung Water Spinach	
	2019	2020	2019	2020
(1)	(22)	(23)	(24)	(25)
Batahan	7	13	3	5
Sinunukan	10	12	3	5
Batang Natal	7	11	3	8
Lingga Bayu	9	10	2	5
Ranto Baik	12	10	4	5
Kotanopan	5	12	5	6
Ulu Pungkut	7	11	3	5
Tambangan	8	15	3	7
Lembah Sorik Marapi	11	12	5	5
Puncak Sorik Marapi	8	14	4	4
Muara Sipongi	8	11	6	7
Pakantan	10	12	3	3
Panyabungan	8	12	4	4
Panyabungan Selatan	6	10	4	5
Panyabungan Barat	8	11	4	4
Panyabungan Utara	8	12	4	5
Panyabungan Timur	7	13	4	3
Huta Bargot	7	12	2	4
Natal	7	10	4	4
Muara Batang Gadis	5	11	2	4
Siabu	7	11	4	4
Bukit Malintang	5	13	3	4
Naga Juang	8	11	3	7
Mandailing Natal	178	269	82	113

Lanjutan Tabel/Continued Table 5.1.1

Kecamatan Subdistrict	Kembang Kol Cauliflower		Kentang Potato	
	2019	2020	2019	2020
(1)	(26)	(27)	(28)	(29)
Batahan	1	4	-	-
Sinunukan	3	3	-	-
Batang Natal	3	1	-	-
Lingga Bayu	2	4	-	-
Ranto Baik	-	1	-	2
Kotanopan	1	4	-	-
Ulu Pungkut	2	6	2	-
Tambangan	2	6	4	7
Lembah Sorik Marapi	3	5	3	4
Puncak Sorik Marapi	4	2	4	5
Muara Sipongi	2	4	3	3
Pakantan	4	3	3	5
Panyabungan	3	6	-	-
Panyabungan Selatan	2	4	-	-
Panyabungan Barat	2	4	-	-
Panyabungan Utara	3	4	-	-
Panyabungan Timur	2	4	-	-
Huta Bargot	1	5	-	-
Natal	2	4	-	-
Muara Batang Gadis	1	4	-	-
Siabu	-	7	-	-
Bukit Malintang	1	3	-	-
Naga Juang	-	6	-	-
Mandailing Natal	44	94	19	26

Lanjutan Tabel/Continued Table 5.1.1

Kecamatan Subdistrict	Ketimun Cucumber		Kubis Cabbage	
	2019	2020	2019	2020
(1)	(30)	(31)	(32)	(33)
Batahan	-	4	-	1
Sinunukan	1	4	4	1
Batang Natal	1	6	3	-
Lingga Bayu	2	2	3	-
Ranto Baik	2	2	2	4
Kotanopan	2	3	4	2
Ulu Pungkut	2	2	5	2
Tambangan	2	4	5	3
Lembah Sorik Marapi	2	4	2	2
Puncak Sorik Marapi	1	3	2	2
Muara Sipongi	3	4	3	1
Pakantan	4	2	-	1
Panyabungan	3	3	-	-
Panyabungan Selatan	-	5	-	-
Panyabungan Barat	2	5	2	-
Panyabungan Utara	2	4	1	-
Panyabungan Timur	2	1	-	-
Huta Bargot	1	5	-	-
Natal	2	1	1	-
Muara Batang Gadis	2	4	2	4
Siabu	2	3	-	-
Bukit Malintang	2	6	-	-
Naga Juang	2	4	1	-
Mandailing Natal	42	81	40	23

Lanjutan Tabel/Continued Table 5.1.1

Kecamatan Subdistrict	Labu Siam Chayote		Lobak Radish	
	2019	2020	2019	2020
(1)	(34)	(35)	(36)	(37)
Batahan	1	1	-	-
Sinunukan	1	1	-	-
Batang Natal	2	2	-	-
Lingga Bayu	2	3	-	-
Ranto Baek	-	4	-	-
Kotanopan	-	3	-	-
Ulu Pungkut	-	4	-	-
Tambangan	-	2	-	-
Lembah Sorik Marapi	1	2	-	-
Puncak Sorik Marapi	-	2	-	-
Muara Sipongi	1	-	-	-
Pakantan	1	4	-	-
Panyabungan	1	2	-	-
Panyabungan Selatan	-	1	-	-
Panyabungan Barat	-	2	-	-
Panyabungan Utara	1	2	-	-
Panyabungan Timur	-	2	-	-
Huta Bargot	1	2	-	-
Natal	2	1	-	-
Muara Batang Gadis	-	1	-	-
Siabu	-	-	-	-
Bukit Malintang	-	-	-	-
Naga Juang	-	2	-	-
Mandailing Natal	14	43	-	-

Lanjutan Tabel/Continued Table 5.1.1

Kecamatan Subdistrict	Melon Melon		Paprika Bell Pepper	
	2019	2020	2019	2020
(1)	(38)	(39)	(40)	(41)
Batahan	-	-	-	-
Sinunukan	-	-	-	-
Batang Natal	-	-	-	-
Lingga Bayu	-	-	-	-
Ranto Baik	-	-	-	-
Kotanopan	-	-	-	-
Ulu Pungkut	-	-	-	-
Tambangan	-	-	-	-
Lembah Sorik Marapi	-	-	-	-
Puncak Sorik Marapi	-	-	-	-
Muara Sipongi	-	-	-	-
Pakantan	-	-	-	-
Panyabungan	-	-	-	-
Panyabungan Selatan	-	-	-	-
Panyabungan Barat	-	-	-	-
Panyabungan Utara	-	-	-	-
Panyabungan Timur	-	-	-	-
Huta Bargot	-	-	-	-
Natal	-	-	-	-
Muara Batang Gadis	-	-	-	-
Siabu	-	-	-	-
Bukit Malintang	-	-	-	-
Naga Juang	-	-	-	-
Mandailing Natal	-	-	-	-

Lanjutan Tabel/Continued Table 5.1.1

Kecamatan Subdistrict	Petsai/Sawi Chinese Cabbage		Semangka Water Melon	
	2019	2020	2019	2020
(1)	(42)	(43)	(44)	(45)
Batahan	6	4	-	-
Sinunukan	6	7	-	-
Batang Natal	3	6	-	-
Lingga Bayu	2	5	-	-
Ranto Baik	7	4	-	-
Kotanopan	5	7	-	-
Ulu Pungkut	3	6	-	-
Tambangan	4	7	-	-
Lembah Sorik Marapi	2	6	-	-
Puncak Sorik Marapi	4	3	-	-
Muara Sipongi	3	4	-	-
Pakantan	8	4	-	-
Panyabungan	2	7	-	-
Panyabungan Selatan	6	4	-	-
Panyabungan Barat	3	7	-	-
Panyabungan Utara	2	6	-	-
Panyabungan Timur	5	6	-	-
Huta Bargot	8	8	-	-
Natal	4	5	-	-
Muara Batang Gadis	4	3	-	-
Siabu	12	8	-	-
Bukit Malintang	5	4	-	-
Naga Juang	5	5	-	-
Mandailing Natal	109	126	-	-

Lanjutan Tabel/*Continued Table* 5.1.1

Kecamatan Subdistrict	Stroberi Strawberry		Terung Eggplant	
	2019	2020	2019	2020
(1)	(46)	(47)	(48)	(49)
Batahan	-	-	3	2
Sinunukan	-	-	1	6
Batang Natal	-	-	2	4
Lingga Bayu	-	-	3	4
Ranto Baik	-	-	1	3
Kotanopan	-	-	2	4
Ulu Pungkut	-	-	3	3
Tambangan	-	-	5	4
Lembah Sorik Marapi	-	-	2	4
Puncak Sorik Marapi	1	-	3	4
Muara Sipongi	-	-	3	5
Pakantan	-	-	1	5
Panyabungan	-	-	1	6
Panyabungan Selatan	-	-	2	4
Panyabungan Barat	-	-	1	5
Panyabungan Utara	-	-	3	4
Panyabungan Timur	-	-	2	5
Huta Bargot	-	-	2	3
Natal	-	-	1	5
Muara Batang Gadis	-	-	2	2
Siabu	-	-	3	5
Bukit Malintang	-	-	5	4
Naga Juang	-	-	2	6
Mandailing Natal	1	-	53	97

Lanjutan Tabel/Continued Table 5.1.1

Kecamatan Subdistrict	Tomat Tomato		Wortel Carrot	
	2019	2020	2019	2020
(1)	(50)	(51)	(52)	(53)
Batahan	2	6	-	-
Sinunukan	3	4	-	-
Batang Natal	2	7	-	-
Lingga Bayu	-	6	-	-
Ranto Baik	4	4	-	-
Kotanopan	2	7	-	-
Ulu Pungkut	6	4	-	-
Tambangan	4	6	-	1
Lembah Sorik Marapi	2	4	-	-
Puncak Sorik Marapi	5	8	-	-
Muara Sipongi	3	4	-	-
Pakantan	4	3	-	-
Panyabungan	6	5	-	-
Panyabungan Selatan	4	5	-	-
Panyabungan Barat	4	5	-	-
Panyabungan Utara	4	5	-	-
Panyabungan Timur	5	6	-	-
Huta Bargot	4	4	-	-
Natal	-	2	-	-
Muara Batang Gadis	3	7	-	-
Siabu	8	5	-	-
Bukit Malintang	4	5	-	-
Naga Juang	1	7	-	-
Mandailing Natal	80	119	-	1

Sumber/Source: BPS, Statistik Pertanian Hortikultura SPH-SBS/BPS-Statistics Indonesia, Agricultural Statistic for Horticulture SPH-SBS

Tabel
Table 5.1.2

Produksi Tanaman Sayuran Menurut Kecamatan dan Jenis Tanaman di Kabupaten Mandailing Natal (kuintal), 2019 dan 2020

Production of Vegetables by Subdistrict and Kind of Plant in Mandailing Natal Regency (quintal), 2019 and 2020

Kecamatan Subdistrict	Bawang Daun Scallion		Bawang Merah Shallot	
	2019	2020	2019	2020
(1)	(2)	(3)	(4)	(5)
Batahan	126	171	29	60
Sinukan	252	129	-	90
Batang Natal	42	129	116	205
Lingga Bayu	210	129	-	58
Ranto Baik	126	129	-	90
Kotanopan	126	171	29	326
Ulu Pungkut	126	43	-	267
Tambangan	126	86	-	239
Lembah Sorik Marapi	84	129	28	180
Puncak Sorik Marapi	126	215	102	30
Muara Sipongi	168	129	29	-
Pakantan	-	129	-	60
Panyabungan	84	170	57	739
Panyabungan Selatan	84	215	-	118
Panyabungan Barat	42	214	58	90
Panyabungan Utara	42	386	-	120
Panyabungan Timur	168	215	-	60
Huta Bargot	126	172	-	149
Natal	210	172	28	60
Muara Batang Gadis	168	214	-	30
Siabu	252	343	30	208
Bukit Malintang	210	215	29	120
Naga Juang	210	300	29	119
Mandailing Natal	3 108	4 205	564	3 418

Lanjutan Tabel/Continued Table 5.1.2

Kecamatan Subdistrict	Bawang Putih Garlic		Bayam Spinach	
	2019	2020	2019	2020
(1)	(6)	(7)	(8)	(9)
Batahan	-	-	265	324
Sinunukan	-	-	219	216
Batang Natal	-	180	272	216
Lingga Bayu	-	-	166	324
Ranto Baek	-	-	166	270
Kotanopan	-	180	113	324
Ulu Pungkut	-	-	159	324
Tambangan	-	-	279	324
Lembah Sorik Marapi	-	-	166	323
Puncak Sorik Marapi	-	120	219	431
Muara Sipongi	-	-	326	108
Pakantan	-	-	219	270
Panyabungan	-	-	166	269
Panyabungan Selatan	-	-	166	431
Panyabungan Barat	-	-	166	389
Panyabungan Utara	-	-	272	377
Panyabungan Timur	-	120	279	324
Huta Bargot	-	-	226	324
Natal	-	-	264	270
Muara Batang Gadis	-	-	113	216
Siabu	-	-	399	270
Bukit Malintang	-	-	173	432
Naga Juang	-	-	173	323
Mandailing Natal	-	600	4 966	7 079

Lanjutan Tabel/Continued Table 5.1.2

Kecamatan Subdistrict	Blewah Blewah		Buncis String Bean	
	2019	2020	2019	2020
(1)	(10)	(11)	(12)	(13)
Batahan	-	-	557	567
Sinunukan	-	-	160	260
Batang Natal	-	-	269	260
Lingga Bayu	-	-	269	325
Ranto Baik	-	-	65	325
Kotanopan	-	-	278	701
Ulu Pungkut	-	-	316	399
Tambangan	-	-	130	325
Lembah Sorik Marapi	-	-	277	658
Puncak Sorik Marapi	-	-	267	195
Muara Sipongi	-	-	349	464
Pakantan	-	-	330	259
Panyabungan	-	-	161	518
Panyabungan Selatan	-	-	269	323
Panyabungan Barat	-	-	238	195
Panyabungan Utara	-	-	406	268
Panyabungan Timur	-	-	343	389
Huta Bargot	-	-	267	325
Natal	-	-	278	195
Muara Batang Gadis	-	-	195	260
Siabu	-	-	-	195
Bukit Malintang	-	-	139	334
Naga Juang	-	-	128	388
Mandailing Natal	-	-	5 691	8 128

Lanjutan Tabel/Continued Table 5.1.2

Kecamatan Subdistrict	Cabai Besar Chili Big		Cabai Rawit Chili/Cayenne Pepper	
	2019	2020	2019	2020
(1)	(14)	(15)	(16)	(17)
Batahan	455	2 477	116	391
Sinukan	382	990	126	571
Batang Natal	727	2 354	125	760
Lingga Bayu	759	1 032	221	317
Ranto Baik	399	1 288	216	1 936
Kotanopan	325	1 830	197	383
Ulu Pungkut	363	1 623	166	569
Tambangan	415	1 221	134	476
Lembah Sorik Marapi	714	1 439	118	1 044
Puncak Sorik Marapi	901	2 698	228	663
Muara Sipongi	458	721	246	529
Pakantan	358	1 303	303	383
Panyabungan	774	5 109	328	411
Panyabungan Selatan	625	2 021	249	684
Panyabungan Barat	756	3 849	43	509
Panyabungan Utara	1 093	3 528	74	1 002
Panyabungan Timur	644	1 160	82	569
Huta Bargot	285	927	74	668
Natal	3 391	9 784	238	541
Muara Batang Gadis	650	1 127	199	634
Siabu	2 562	3 576	582	252
Bukit Malintang	849	1 128	312	317
Naga Juang	407	2 299	148	350
Mandailing Natal	18 292	53 484	4 525	13 959

Lanjutan Tabel/*Continued Table* 5.1.2

Kecamatan <i>Subdistrict</i>	Jamur <i>Mushroom</i>		Kacang Merah <i>Red Beans</i>	
	2019	2020	2019	2020
(1)	(18)	(19)	(20)	(21)
Batahan	-	-	-	-
Sinunukan	-	-	-	-
Batang Natal	-	-	-	-
Lingga Bayu	-	-	-	-
Ranto Baek	-	-	-	-
Kotanopan	-	-	-	-
Ulu Pungkut	-	-	-	-
Tambangan	-	-	-	-
Lembah Sorik Marapi	-	-	-	-
Puncak Sorik Marapi	-	-	-	-
Muara Sipongi	-	-	-	-
Pakantan	-	-	-	-
Panyabungan	-	-	-	-
Panyabungan Selatan	-	-	-	-
Panyabungan Barat	-	-	-	-
Panyabungan Utara	-	-	-	-
Panyabungan Timur	-	-	-	-
Huta Bargot	-	-	-	-
Natal	-	-	-	-
Muara Batang Gadis	-	-	-	-
Siabu	-	-	-	-
Bukit Malintang	-	-	-	-
Naga Juang	-	-	-	-
Mandailing Natal	-	-	-	-

Lanjutan Tabel/Continued Table 5.1.2

Kecamatan Subdistrict	Kacang Panjang Long Bean		Kangkung Water Spinach	
	2019	2020	2019	2020
(1)	(22)	(23)	(24)	(25)
Batahan	766	1 750	114	200
Sinukan	1 371	1 588	114	240
Batang Natal	834	1 897	166	396
Lingga Bayu	1 144	1 059	83	200
Ranto Baik	1 527	1 209	166	200
Kotanopan	604	1 743	235	400
Ulu Pungkut	924	1 216	121	200
Tambangan	992	1 968	121	276
Lembah Sorik Marapi	1 224	1 285	197	200
Puncak Sorik Marapi	1 228	1 819	159	160
Muara Sipongi	917	1 664	273	280
Pakantan	1 076	1 436	121	165
Panyabungan	1 157	1 371	168	158
Panyabungan Selatan	845	1 062	159	278
Panyabungan Barat	1 152	986	204	280
Panyabungan Utara	1 148	1 443	159	240
Panyabungan Timur	923	1 590	204	160
Huta Bargot	997	1 443	76	160
Natal	975	1 285	152	276
Muara Batang Gadis	927	1 284	83	160
Siabu	1 135	1 213	292	200
Bukit Malintang	835	1 966	166	158
Naga Juang	1 152	1 593	128	278
Mandailing Natal	23 853	33 870	3 661	5 265

Lanjutan Tabel/*Continued Table* 5.1.2

Kecamatan <i>Subdistrict</i>	Kembang Kol <i>Cauliflower</i>		Kentang <i>Potato</i>	
	2019	2020	2019	2020
(1)	(26)	(27)	(28)	(29)
Batahan	33	136	-	-
Sinunukan	100	102	-	-
Batang Natal	100	34	-	-
Lingga Bayu	66	135	-	-
Ranto Baik	-	34	-	428
Kotanopan	35	135	-	-
Ulu Pungkut	70	204	464	-
Tambangan	67	201	872	1 488
Lembah Sorik Marapi	102	170	640	846
Puncak Sorik Marapi	135	68	844	1 060
Muara Sipongi	67	135	612	642
Pakantan	133	102	640	1 070
Panyabungan	101	203	-	-
Panyabungan Selatan	68	136	-	-
Panyabungan Barat	71	136	-	-
Panyabungan Utara	99	135	-	-
Panyabungan Timur	66	136	-	-
Huta Bargot	33	170	-	-
Natal	66	135	-	-
Muara Batang Gadis	33	136	-	-
Siabu	-	236	-	-
Bukit Malintang	33	102	-	-
Naga Juang	-	204	-	-
Mandailing Natal	1 478	3 185	4 072	5 534

Lanjutan Tabel/Continued Table 5.1.2

Kecamatan Subdistrict	Ketimun Cucumber		Kubis Cabbage	
	2019	2020	2019	2020
(1)	(30)	(31)	(32)	(33)
Batahan	-	1 092	-	138
Sinunukan	157	780	557	138
Batang Natal	157	1 092	421	-
Lingga Bayu	710	468	421	-
Ranto Baek	314	468	280	553
Kotanopan	351	468	563	276
Ulu Pungkut	314	312	703	275
Tambangan	625	1 092	703	414
Lembah Sorik Marapi	524	780	280	276
Puncak Sorik Marapi	185	624	281	276
Muara Sipongi	1 054	625	322	137
Pakantan	762	468	-	138
Panyabungan	656	624	-	-
Panyabungan Selatan	-	1 745	-	-
Panyabungan Barat	351	1 092	280	-
Panyabungan Utara	499	1 092	141	-
Panyabungan Timur	653	312	-	-
Huta Bargot	157	936	-	-
Natal	499	156	140	-
Muara Batang Gadis	693	780	280	552
Siabu	727	936	-	-
Bukit Malintang	850	1 930	-	-
Naga Juang	740	1 491	140	-
Mandailing Natal	10 978	19 363	5 512	3 173

Lanjutan Tabel/*Continued Table* 5.1.2

Kecamatan Subdistrict	Labu Siam Chayote		Lobak Radish	
	2019	2020	2019	2020
(1)	(34)	(35)	(36)	(37)
Batahan	247	247	-	-
Sinunukan	247	248	-	-
Batang Natal	496	496	-	-
Lingga Bayu	744	741	-	-
Ranto Baik	-	991	-	-
Kotanopan	-	992	-	-
Ulu Pungkut	-	1 486	-	-
Tambangan	-	495	-	-
Lembah Sorik Marapi	250	495	-	-
Puncak Sorik Marapi	-	495	-	-
Muara Sipongi	250	-	-	-
Pakantan	247	743	-	-
Panyabungan	249	519	-	-
Panyabungan Selatan	-	248	-	-
Panyabungan Barat	-	495	-	-
Panyabungan Utara	247	744	-	-
Panyabungan Timur	-	495	-	-
Huta Bargot	247	495	-	-
Natal	744	248	-	-
Muara Batang Gadis	-	248	-	-
Siabu	-	-	-	-
Bukit Malintang	-	-	-	-
Naga Juang	-	804	-	-
Mandailing Natal	3 968	11 725	-	-

Lanjutan Tabel/Continued Table 5.1.2

Kecamatan Subdistrict	Melon Melon		Paprika Bell Pepper	
	2019	2020	2019	2020
(1)	(38)	(39)	(40)	(41)
Batahan	-	-	-	-
Sinunukan	-	-	-	-
Batang Natal	-	-	-	-
Lingga Bayu	-	-	-	-
Ranto Baik	-	-	-	-
Kotanopan	-	-	-	-
Ulu Pungkut	-	-	-	-
Tambangan	-	-	-	-
Lembah Sorik Marapi	-	-	-	-
Puncak Sorik Marapi	-	-	-	-
Muara Sipongi	-	-	-	-
Pakantan	-	-	-	-
Panyabungan	-	-	-	-
Panyabungan Selatan	-	-	-	-
Panyabungan Barat	-	-	-	-
Panyabungan Utara	-	-	-	-
Panyabungan Timur	-	-	-	-
Huta Bargot	-	-	-	-
Natal	-	-	-	-
Muara Batang Gadis	-	-	-	-
Siabu	-	-	-	-
Bukit Malintang	-	-	-	-
Naga Juang	-	-	-	-
Mandailing Natal	-	-	-	-

Lanjutan Tabel/*Continued Table* 5.1.2

Kecamatan Subdistrict	Petsai/Sawi Chinese Cabbage		Semangka Water Melon	
	2019	2020	2019	2020
(1)	(42)	(43)	(44)	(45)
Batahan	479	448	-	-
Sinunukan	687	784	-	-
Batang Natal	345	672	-	-
Lingga Bayu	230	560	-	-
Ranto Baik	684	337	-	-
Kotanopan	569	784	-	-
Ulu Pungkut	343	672	-	-
Tambangan	460	784	-	-
Lembah Sorik Marapi	226	672	-	-
Puncak Sorik Marapi	454	336	-	-
Muara Sipongi	345	448	-	-
Pakantan	934	448	-	-
Panyabungan	230	784	-	-
Panyabungan Selatan	684	448	-	-
Panyabungan Barat	343	784	-	-
Panyabungan Utara	230	675	-	-
Panyabungan Timur	571	672	-	-
Huta Bargot	916	899	-	-
Natal	460	560	-	-
Muara Batang Gadis	456	336	-	-
Siabu	1 390	896	-	-
Bukit Malintang	571	448	-	-
Naga Juang	589	560	-	-
Mandailing Natal	12 196	14 007	-	-

Lanjutan Tabel/Continued Table 5.1.2

Kecamatan Subdistrict	Stroberi Strawberry		Terung Eggplant	
	2019	2020	2019	2020
(1)	(46)	(47)	(48)	(49)
Batahan	-	-	168	103
Sinunukan	-	-	479	358
Batang Natal	-	-	190	256
Lingga Bayu	-	-	228	306
Ranto Baek	-	-	56	153
Kotanopan	-	-	367	306
Ulu Pungkut	-	-	402	307
Tambangan	-	-	1 058	255
Lembah Sorik Marapi	-	-	236	359
Puncak Sorik Marapi	25	-	242	205
Muara Sipongi	-	-	228	307
Pakantan	-	-	56	357
Panyabungan	-	-	130	487
Panyabungan Selatan	-	-	186	309
Panyabungan Barat	-	-	112	256
Panyabungan Utara	-	-	334	205
Panyabungan Timur	-	-	260	409
Huta Bargot	-	-	172	204
Natal	-	-	130	312
Muara Batang Gadis	-	-	204	103
Siabu	-	-	620	363
Bukit Malintang	-	-	565	364
Naga Juang	-	-	319	488
Mandailing Natal	25	-	6 742	6 772

Lanjutan Tabel/Continued Table 5.1.2

Kecamatan Subdistrict	Tomat Tomato		Wortel Carrot	
	2019	2020	2019	2020
(1)	(50)	(51)	(52)	(53)
Batahan	357	761	-	-
Sinunukan	349	423	-	-
Batang Natal	448	675	-	-
Lingga Bayu	-	599	-	-
Ranto Baik	345	421	-	-
Kotanopan	346	760	-	-
Ulu Pungkut	786	423	-	-
Tambangan	964	673	-	159
Lembah Sorik Marapi	349	424	-	-
Puncak Sorik Marapi	882	759	-	-
Muara Sipongi	532	593	-	-
Pakantan	434	336	-	-
Panyabungan	698	594	-	-
Panyabungan Selatan	527	507	-	-
Panyabungan Barat	523	594	-	-
Panyabungan Utara	694	506	-	-
Panyabungan Timur	430	973	-	-
Huta Bargot	528	593	-	-
Natal	-	169	-	-
Muara Batang Gadis	631	760	-	-
Siabu	1 330	762	-	-
Bukit Malintang	895	591	-	-
Naga Juang	454	858	-	-
Mandailing Natal	12 502	13 754	-	159

Sumber/Source: BPS, Statistik Pertanian Hortikultura SPH-SBS/BPS-Statistics Indonesia, Agricultural Statistic for Horticulture SPH-SBS

Tabel
Table 5.1.3

Luas Panen Tanaman Sayuran dan Buah-buahan Semusim Menurut Jenis Tanaman di Kabupaten Mandailing Natal (ha), 2018–2020
Harvested Area of Seasonal Vegetables and Fruits by Kind of Plant in Mandailing Natal Regency (ha), 2018–2020

Jenis Tanaman Kind of Plants	2018	2019	2020*
(1)	(3)	(4)	(5)
Bawang Daun/ <i>Scallion</i>	94	73	99
Bawang Merah/ <i>Shallots</i>	51	19	115
Bawang Putih/ <i>Garlic</i>	-	-	10
Bayam/ <i>Spinach</i>	64	85	111
Blewah/ <i>Blewah</i>	-	-	-
Buncis/ <i>String bean</i>	63	55	78
Cabai Besar/ <i>Chili/Big chili</i>	436	236	394
Cabai Rawit/ <i>Chili/Cayenne Pepper</i>	108	64	95
Jamur/ <i>Mushrooms</i>	-	-	-
Kacang Merah/ <i>Red Beans</i>	1	-	-
Kacang Panjang/ <i>Long Beans</i>	131	178	269
Kangkung/ <i>Water Spinach</i>	71	82	113
Kembang Kol/ <i>Cauliflower</i>	7	44	94
Kentang/ <i>Potato</i>	19	19	26
Ketimun/ <i>Cucumber</i>	20	42	81
Kubis/ <i>Cabbage</i>	28	40	23
Labu Siam/ <i>Chayote</i>	15	14	43
Lobak/ <i>Radish</i>	-	-	-
Melon/ Melon	-	-	-
Paprika/ Bell Pepper	-	-	-
Petsai/Sawi/ Chinese Cabbage/mustard green	91	109	126
Semangka/ Watermelon	10	-	-
Stroberi/ Strawberry	1	1	-
Terung/ Eggplant	60	53	97
Tomat/ Tomato	111	80	119
Wortel/ Carrot	-	-	1

Sumber/Source: BPS, Statistik Pertanian Hortikultura SPH-SBS/BPS-Statistics Indonesia, Agricultural Statistic for Horticulture SPH-SBS

Tabel
Table 5.1.4**Produksi Tanaman Sayuran dan Buah-buahan Semusim Menurut Jenis Tanaman di Kabupaten Mandailing Natal (kuintal), 2018–2020**
Production of Seasonal Vegetables and Fruits by Kind of Plant in Mandailing Natal Regency (quintal), 2018–2020

Jenis Tanaman Kind of Plants	2018	2019	2020*
(1)	(3)	(4)	(5)
Bawang Daun/ <i>Scallion</i>	3 987	3 108	4 205
Bawang Merah/ <i>Shallots</i>	1 475	564	3 418
Bawang Putih/ <i>Garlic</i>	-	-	600
Bayam/ <i>Spinach</i>	4 046	4 966	7 079
Blewah/ <i>Blewah</i>	-	-	-
Buncis/ <i>String bean</i>	9 363	5 691	8 128
Cabai Besar/ <i>Chili/Big chili</i>	72 457	18 292	53 484
Cabai Rawit/ <i>Chili/Cayenne Pepper</i>	11 578	4 525	13 959
Jamur/ <i>Mushrooms</i>	-	-	-
Kacang Merah/ <i>Red Beans</i>	11	-	-
Kacang Panjang/ <i>Long Beans</i>	20 212	23 853	33 870
Kangkung/ <i>Water Spinach</i>	2 928	3 661	5 265
Kembang Kol/ <i>Cauliflower</i>	237	1 478	3 185
Kentang/ <i>Potato</i>	3 882	4 072	5 534
Ketimun/ <i>Cucumber</i>	6 539	10 978	19 363
Kubis/ <i>Cabbage</i>	3 940	5 512	3 173
Labu Siam/ <i>Chayote</i>	10 732	3 968	11 725
Lobak/ <i>Radish</i>	-	-	-
Melon/ Melon	-	-	-
Paprika/ Bell Pepper	-	-	-
Petsai/Sawi/ Chinese Cabbage/mustard green	10 465	12 196	14 007
Semangka/ Watermelon	1 526	-	-
Stroberi/ Strawberry	250	25	-
Terung/ Eggplant	11 213	6 742	6 772
Tomat/ Tomato	20 719	12 502	13 754
Wortel/ Carrot	-	-	159

Sumber/Source: BPS, Statistik Pertanian Hortikultura SPH-SBS/BPS-Statistics Indonesia, Agricultural Statistic for Horticulture SPH-SBS

Tabel
Table 5.1.5

Luas Panen Tanaman Biofarmaka Menurut Kecamatan dan Jenis Tanaman di Kabupaten Mandailing Natal (m²), 2019 & 2020
Harvested Area of Medicinal Plants by Subdistrict and Kind of Plant in Mandailing Natal Regency (m²), 2019 & 2020

Kecamatan Subdistrict	Dlingo/Dringo Calamus		Jahe Ginger		Kapulaga / Java Cardamom	
	2019	2020	2019	2020	2019	2020
(1)	(2)	(3)	(4)	(5)	(6)	(7)
Batahan	-	-	20	15	-	6
Sinunukan	-	5	15	25	-	5
Batang Natal	4	19	110	35	5	7
Lingga Bayu	-	-	32	51	-	2
Ranto Baik	-	5	20	3	-	-
Kotanopan	5	-	65	46	30	10
Ulu Pungkut	9	9	17	52	30	21
Tambangan	4	2	30	22	-	2
Lembah Sorik Marapi	-	2	25	15	5	-
Puncak Sorik Marapi	1	2	12	36	3	7
Muara Sipongi	-	4	22	22	-	3
Pakantan	-	-	20	41	-	-
Panyabungan	-	-	37	22	-	2
Panyabungan Selatan	-	-	60	28	-	1
Panyabungan Barat	26	7	20	7	24	2
Panyabungan Utara	-	3	20	12	-	2
Panyabungan Timur	-	-	15	9	2	8
Huta Bargot	-	1	25	15	-	2
Natal	-	2	7	20	-	-
Muara Batang Gadis	-	-	12	2	-	-
Siabu	-	3	195	57	-	-
Bukit Malintang	-	1	10	45	-	-
Naga Juang	-	2	15	15	-	-
Mandailing Natal	49	67	804	595	99	80

Lanjutan Tabel/*Continued Table* 5.1.5

Kecamatan Subdistrict	Keji Beling/ Verbenaceae		Kencur East Indian Galangal		Kunyit Turmeric	
	2019	2020	2019	2020	2019	2020
(1)	(8)	(9)	(10)	(11)	(12)	(13)
Batahan	-	-	10	35	4	29
Sinunukan	-	-	27	25	2	23
Batang Natal	-	-	-	118	1 700	1 348
Lingga Bayu	-	-	5	47	35	11
Ranto Baik	-	-	12	15	10	17
Kotanopan	-	-	10	18	15	19
Ulu Pungkut	-	-	82	51	20	15
Tambangan	-	-	40	33	35	30
Lembah Sorik Marapi	-	-	29	14	18	13
Puncak Sorik Marapi	-	-	10	20	30	18
Muara Sipongi	-	-	5	37	15	34
Pakantan	-	-	29	15	41	32
Panyabungan	-	-	-	15	29	22
Panyabungan Selatan	-	-	10	16	49	19
Panyabungan Barat	-	-	17	20	33	25
Panyabungan Utara	-	-	28	15	8	4
Panyabungan Timur	-	-	25	18	5	30
Huta Bargot	-	-	10	18	19	11
Natal	-	-	-	30	5	17
Muara Batang Gadis	-	-	6	25	28	10
Siabu	-	-	15	2	73	6
Bukit Malintang	-	-	4	21	2	27
Naga Juang	-	-	-	7	5	3
Mandailing Natal	-	-	374	615	2 181	1 763

Lanjutan Tabel/Continued Table 5.1.5

Kecamatan Subdistrict	Laos/Lengkuas Galanga		Lempuyang Zingiber Aromaticum		Lidah Buaya Aloevera	
	2019	2020	2019	2020	2019	2020
(1)	(14)	(15)	(16)	(17)	(18)	(19)
Batahan	22	6	-	30	-	-
Sinunukan	22	4	10	18	-	-
Batang Natal	4 100	1 042	100	99	-	-
Lingga Bayu	20	3	22	16	-	-
Ranto Baik	41	17	-	38	-	-
Kotanopan	45	9	15	10	-	-
Ulu Pungkut	15	20	-	31	-	-
Tambangan	25	21	5	42	-	-
Lembah Sorik Marapi	12	10	5	5	-	-
Puncak Sorik Marapi	30	20	12	21	-	-
Muara Sipongi	15	16	29	9	-	-
Pakantan	25	25	12	30	-	-
Panyabungan	17	19	-	7	-	-
Panyabungan Selatan	52	31	5	30	-	-
Panyabungan Barat	25	20	5	8	-	-
Panyabungan Utara	14	10	10	3	-	-
Panyabungan Timur	39	3	19	22	-	-
Huta Bargot	20	13	5	13	-	-
Natal	10	30	20	5	-	-
Muara Batang Gadis	14	15	2	8	-	-
Siabu	30	16	5	6	-	-
Bukit Malintang	20	10	12	-	-	-
Naga Juang	17	22	-	8	-	-
Mandailing Natal	4 630	1 382	293	459	-	-

Lanjutan Tabel/*Continued Table* 5.1.5

Kecamatan <i>Subdistrict</i>	Mahkota Dewa <i>Phaleria Macrocarpa</i>		Mengkudu/Pace <i>Indian Mulberry</i>		Sambiloto <i>King of Bitter</i>	
	2019	2020	2019	2020	2019	2020
(1)	(20)	(21)	(22)	(23)	(24)	(25)
Batahan	-	-	-	-	-	-
Sinunukan	-	-	-	-	-	-
Batang Natal	-	-	-	-	-	-
Lingga Bayu	-	-	-	-	-	-
Ranto Baik	-	-	-	-	-	-
Kotanopan	-	-	-	-	-	-
Ulu Pungkut	-	-	-	-	-	-
Tambangan	-	-	-	-	-	-
Lembah Sorik Marapi	-	-	-	-	-	-
Puncak Sorik Marapi	-	-	-	-	-	-
Muara Sipongi	-	-	-	-	-	-
Pakantan	-	-	-	-	-	-
Panyabungan	-	-	-	-	-	-
Panyabungan Selatan	-	-	119	-	-	-
Panyabungan Barat	-	-	-	-	-	-
Panyabungan Utara	-	-	-	-	-	-
Panyabungan Timur	-	-	-	-	-	-
Huta Bargot	-	-	-	-	-	-
Natal	-	-	-	-	-	-
Muara Batang Gadis	-	-	-	-	-	-
Siabu	-	-	-	-	-	-
Bukit Malintang	-	-	-	-	-	-
Naga Juang	-	-	-	-	-	-
Mandailing Natal	-	-	119	-	-	-

Lanjutan Tabel/*Continued Table 5.1.5*

Kecamatan Subdistrict	Temuireng Black Turmeric		Temukunci Chinese Keys		Temulawak Java Turmeric	
	2019	2020	2019	2020	2019	2020
(1)	(26)	(27)	(28)	(29)	(30)	(31)
Batahan	-	-	-	-	11	46
Sinunukan	-	-	-	-	7	10
Batang Natal	-	-	-	-	100	15
Lingga Bayu	-	4	-	-	-	8
Ranto Baik	-	-	-	-	20	12
Kotanopan	-	-	-	-	-	23
Ulu Pungkut	-	-	-	-	5	2
Tambangan	-	-	-	-	7	23
Lembah Sorik Marapi	-	-	-	-	8	9
Puncak Sorik Marapi	-	-	-	1	4	25
Muara Sipongi	-	-	-	-	15	10
Pakantan	-	-	-	17	5	8
Panyabungan	-	-	-	-	-	8
Panyabungan Selatan	-	-	-	-	5	5
Panyabungan Barat	-	-	19	-	2	1
Panyabungan Utara	-	-	-	-	10	22
Panyabungan Timur	-	-	-	-	7	13
Huta Bargot	-	-	-	-	5	2
Natal	-	-	-	-	-	17
Muara Batang Gadis	-	-	-	-	2	3
Siabu	-	-	-	-	5	7
Bukit Malintang	-	-	-	-	-	6
Naga Juang	-	-	-	-	-	12
Mandailing Natal	-	4	19	18	218	287

Sumber/Source: BPS, Statistik Pertanian Hortikultura SPH-TBF/BPS-Statistics Indonesia, Agricultural Statistic for Horticulture SPH-TBF

Tabel
Table 5.1.6**Produksi Tanaman Biofarmaka Menurut Kecamatan dan Jenis Tanaman di Kabupaten/Kota Mandailing Natal (kg), 2019 and 2020****Production of Medicinal Plants by Subdistrict and Kind of Plant in Mandailing Natal Regency (kg), 2019 and 2020**

Kecamatan Subdistrict	Dlingo/Dringo Calamus		Jahe Ginger		Kapulaga / Java Cardamom	
	2019	2020	2019	2020	2019	2020
(1)	(2)	(3)	(4)	(5)	(6)	(7)
Batahan	-	-	60	90	-	17
Sinunukan	-	13	40	171	-	9
Batang Natal	8	68	340	191	5	11
Lingga Bayu	-	-	108	231	-	2
Ranto Baik	-	19	64	36	-	-
Kotanopan	20	-	211	281	30	27
Ulu Pungkut	36	34	44	290	43	43
Tambangan	8	9	80	124	-	4
Lembah Sorik Marapi	-	6	64	205	5	-
Puncak Sorik Marapi	2	11	34	247	3	20
Muara Sipongi	-	17	84	184	-	9
Pakantan	-	-	76	206	-	-
Panyabungan	-	-	128	78	-	4
Panyabungan Selatan	-	-	197	76	-	1
Panyabungan Barat	83	21	81	58	39	6
Panyabungan Utara	-	14	84	104	-	4
Panyabungan Timur	-	-	60	40	2	21
Huta Bargot	-	3	104	40	-	3
Natal	-	9	34	100	-	-
Muara Batang Gadis	-	-	57	28	-	-
Siabu	-	12	601	676	-	-
Bukit Malintang	-	3	35	275	-	-
Naga Juang	-	9	44	90	-	-
Mandailing Natal	157	248	2 630	3 821	127	181

Lanjutan Tabel/Continued Table 5.1.6

Kecamatan Subdistrict	Keji Beling/ Verbenaceae		Kencur East Indian Galangal		Kunyit Turmeric	
	2019	2020	2019	2020	2019	2020
(1)	(8)	(9)	(10)	(11)	(12)	(13)
Batahan	-	-	10	82	7	82
Sinunukan	-	-	47	71	4	74
Batang Natal	-	-	-	292	3 689	3 213
Lingga Bayu	-	-	20	111	113	25
Ranto Baik	-	-	25	38	19	52
Kotanopan	-	-	28	51	37	60
Ulu Pungkut	-	-	100	141	79	44
Tambangan	-	-	87	83	98	87
Lembah Sorik Marapi	-	-	96	53	34	37
Puncak Sorik Marapi	-	-	11	44	86	58
Muara Sipongi	-	-	19	110	29	98
Pakantan	-	-	42	38	80	97
Panyabungan	-	-	-	22	95	59
Panyabungan Selatan	-	-	11	27	176	59
Panyabungan Barat	-	-	27	60	65	63
Panyabungan Utara	-	-	98	22	31	18
Panyabungan Timur	-	-	83	37	19	87
Huta Bargot	-	-	40	39	37	31
Natal	-	-	-	76	9	52
Muara Batang Gadis	-	-	23	58	75	20
Siabu	-	-	59	11	273	22
Bukit Malintang	-	-	4	37	4	83
Naga Juang	-	-	-	16	9	8
Mandailing Natal	-	-	830	1 519	5 068	4 429

Lanjutan Tabel/*Continued Table* 5.1.6

Kecamatan Subdistrict	Laos/Lengkuas Galanga		Lempuyang Zingiber Aromaticum		Lidah Buaya Aloevera	
	2019	2020	2019	2020	2019	2020
(1)	(14)	(15)	(16)	(17)	(18)	(19)
Batahan	32	7	-	70	-	-
Sinunukan	42	6	40	50	-	-
Batang Natal	6 500	1 106	102	139	-	-
Lingga Bayu	60	6	62	37	-	-
Ranto Baik	108	24	-	105	-	-
Kotanopan	79	13	30	41	-	-
Ulu Pungkut	15	25	-	74	-	-
Tambangan	50	28	5	88	-	-
Lembah Sorik Marapi	29	16	19	11	-	-
Puncak Sorik Marapi	53	25	28	53	-	-
Muara Sipongi	50	22	65	45	-	-
Pakantan	50	30	12	70	-	-
Panyabungan	35	28	-	28	-	-
Panyabungan Selatan	109	40	19	79	-	-
Panyabungan Barat	50	25	19	11	-	-
Panyabungan Utara	14	10	19	12	-	-
Panyabungan Timur	54	3	54	67	-	-
Huta Bargot	40	14	5	64	-	-
Natal	10	40	32	5	-	-
Muara Batang Gadis	32	15	7	20	-	-
Siabu	50	23	5	23	-	-
Bukit Malintang	30	15	18	-	-	-
Naga Juang	17	27	-	14	-	-
Mandailing Natal	7 509	1 548	541	1 106	-	-

Lanjutan Tabel/Continued Table 5.1.6

Kecamatan Subdistrict	Mahkota Dewa <i>Phaleria Macrocarpa</i>		Mengkudu/Pace Indian Mulberry		Sambiloto King of Bitter	
	2019	2020	2019	2020	2019	2020
(1)	(20)	(21)	(22)	(23)	(24)	(25)
Batahan	-	-	-	-	-	-
Sinunukan	-	-	-	-	-	-
Batang Natal	-	-	-	-	-	-
Lingga Bayu	-	-	-	-	-	-
Ranto Baik	-	-	-	-	-	-
Kotanopan	-	-	-	-	-	-
Ulu Pungkut	-	-	-	-	-	-
Tambangan	-	-	-	-	-	-
Lembah Sorik Marapi	-	-	-	-	-	-
Puncak Sorik Marapi	-	-	-	-	-	-
Muara Sipongi	-	-	-	-	-	-
Pakantan	-	-	-	-	-	-
Panyabungan	-	-	-	-	-	-
Panyabungan Selatan	-	-	948	-	-	-
Panyabungan Barat	-	-	-	-	-	-
Panyabungan Utara	-	-	-	-	-	-
Panyabungan Timur	-	-	-	-	-	-
Huta Bargot	-	-	-	-	-	-
Natal	-	-	-	-	-	-
Muara Batang Gadis	-	-	-	-	-	-
Siabu	-	-	-	-	-	-
Bukit Malintang	-	-	-	-	-	-
Naga Juang	-	-	-	-	-	-
Mandailing Natal	-	-	948	-	-	-

Lanjutan Tabel/Continued Table 5.1.6

Kecamatan Subdistrict	Temuireng Black Turmeric		Temukunci Chinese Keys		Temulawak Java Turmeric	
	2019	2020	2019	2020	2019	2020
(1)	(26)	(27)	(28)	(29)	(30)	(31)
Batahan	-	-	-	-	15	99
Sinunukan	-	-	-	-	13	21
Batang Natal	-	-	-	-	219	49
Lingga Bayu	-	20	-	-	-	19
Ranto Baik	-	-	-	-	33	23
Kotanopan	-	-	-	-	-	54
Ulu Pungkut	-	-	-	-	7	9
Tambangan	-	-	-	-	13	67
Lembah Sorik Marapi	-	-	-	-	15	38
Puncak Sorik Marapi	-	-	-	4	15	64
Muara Sipongi	-	-	-	-	26	25
Pakantan	-	-	-	51	5	17
Panyabungan	-	-	-	-	-	15
Panyabungan Selatan	-	-	-	-	12	7
Panyabungan Barat	-	-	38	-	3	4
Panyabungan Utara	-	-	-	-	13	51
Panyabungan Timur	-	-	-	-	11	26
Huta Bargot	-	-	-	-	10	8
Natal	-	-	-	-	-	41
Muara Batang Gadis	-	-	-	-	3	12
Siabu	-	-	-	-	10	12
Bukit Malintang	-	-	-	-	-	11
Naga Juang	-	-	-	-	-	28
Mandailing Natal	-	20	38	55	423	700

Sumber/Source: BPS, Statistik Pertanian Hortikultura SPH-TBF/BPS-Statistics Indonesia, Agricultural Statistic for Horticulture SPH-TBF

Tabel 5.1.7 **Luas Panen Tanaman Biofarmaka Menurut Jenis Tanaman di Kabupaten Mandailing Natal (m²), 2018–2020**
Table 5.1.7 **Harvested Area of Medicinal Plants by Kind of Plant in Mandailing Natal Regency (m²), 2018–2020**

Jenis Tanaman <i>Kind of Plants</i>	2018	2019	2020
(1)	(2)	(3)	(4)
Dlingo/Dringo/ <i>Calamus</i>	-	49	67
Jahe/ <i>Ginger</i>	1 020	804	595
Kapulaga/ <i>Java Cardamom</i>	5	99	80
Keji Beling/ <i>Verbenaceae</i>	-	-	-
Kencur/ <i>East Indian Galangal</i>	457	374	615
Kunyit/ <i>Turmeric</i>	7 119	2 181	1 763
Laos/Lengkuas/ <i>Galanga</i>	2 299	4 630	1 382
Lempuyang/ <i>Zingiber Aromaticum</i>	678	293	459
Lidah Buaya/ <i>Aloevera</i>	-	-	-
Mahkota Dewa/ <i>Phaleria Macrocarpa</i>	-	-	-
Mengkudu/Pace/ <i>Indian Mulberry</i>	150	119	-
Sambiloto/ <i>King of Bitter</i>	-	-	-
Temuireng/ <i>Black Turmeric</i>	-	-	4
Temukunci/ <i>Chinese Keys</i>	-	19	18
Temulawak/ <i>Java Turmeric</i>	216	218	287

Sumber/Source: BPS, Statistik Pertanian Hortikultura SPH-TBF/BPS-Statistics Indonesia, Agricultural Statistic for Horticulture SPH-TBF

Tabel 5.1.8 **Produksi Tanaman Biofarmaka Menurut Jenis Tanaman di Kabupaten Mandailing Natal (kg), 2018–2020**
Production of Medicinal Plants by Kind of Plant in Mandailing Natal Regency (kg), 2018–2020

Jenis Tanaman <i>Kind of Plants</i>	2018	2019	2020
(1)	(2)	(3)	(4)
Dlingo/Dringo/ <i>Calamus</i>	-	157	248
Jahe/ <i>Ginger</i>	2 642	2 630	3 821
Kapulaga/ <i>Java Cardamom</i>	5	127	181
Keji Beling/ <i>Verbenaceae</i>	-	-	-
Kencur/ <i>East Indian Galangal</i>	709	830	1 519
Kunyit/ <i>Turmeric</i>	20 096	5 068	4 429
Laos/Lengkuas/ <i>Galanga</i>	3 445	7 509	1 548
Lempuyang/ <i>Zingiber Aromaticum</i>	1 076	541	1 106
Lidah Buaya/ <i>Aloevera</i>	-	-	-
Mahkota Dewa/ <i>Phaleria Macrocarpa</i>	-	-	-
Mengkudu/Pace/ <i>Indian Mulberry</i>	1 195	948	-
Sambiloto/ <i>King of Bitter</i>	-	-	-
Temuireng/ <i>Black Turmeric</i>	-	-	20
Temukunci/ <i>Chinese Keys</i>	-	38	55
Temulawak/ <i>Java Turmeric</i>	368	423	700

Sumber/Source: BPS, Statistik Pertanian Hortikultura SPH-TBF/BPS-Statistics Indonesia, Agricultural Statistic for Horticulture SPH-TBF

Tabel
Table 5.1.9

Luas Panen Tanaman Hias Menurut Kecamatan dan Jenis Tanaman di Kabupaten Mandailing Natal (m²), 2019 dan 2020
Harvested Area of Ornamental Plants by Subdistrict and Kind of Plant in Mandailing Natal Regency (m²), 2019 and 2020

Kecamatan Subdistrict	Anggrek/ <i>Orchid</i>		Anthurium Bunga/ <i>Flamingo Lily Flower</i>		Anthurium Daun/ <i>Anthurium</i>	
	2019	2020	2019	2020	2019	2020
(1)	(2)	(3)	(4)	(5)	(6)	(7)
Batahan	-	-	-	-	-	-
Sinunukan	-	-	-	-	-	-
Batang Natal	-	-	-	-	-	-
Lingga Bayu	-	-	-	-	-	-
Ranto Baek	-	-	-	-	-	-
Kotanopan	-	-	-	-	-	-
Ulu Pungkut	-	-	-	-	-	-
Tambangan	-	-	-	-	-	-
Lembah Sorik Marapi	-	-	-	-	-	-
Puncak Sorik Marapi	-	-	-	-	-	-
Muara Sipongi	-	-	-	-	-	-
Pakantan	-	-	-	-	-	-
Panyabungan	-	-	-	-	-	-
Panyabungan Selatan	-	-	-	-	-	-
Panyabungan Barat	-	-	-	-	-	-
Panyabungan Utara	-	-	-	-	-	-
Panyabungan Timur	-	-	-	-	-	-
Huta Bargot	-	-	-	-	-	-
Natal	-	-	-	-	-	-
Muara Batang Gadis	-	-	-	-	-	-
Siabu	-	-	-	-	-	-
Bukit Malintang	-	-	-	-	-	-
Naga Juang	-	-	-	-	-	-
Mandailing Natal	-	-	-	-	-	-

Lanjutan Tabel/*Continued Table* 5.1.9

Kecamatan Subdistrict	Anyelir/ <i>Carnation</i>		Balaceng/ <i>Dieffenbacia</i>		Dracaena/ <i>Dracaena</i>	
	2019	2020	2019	2020	2019	2020
(1)	(8)	(9)	(10)	(11)	(12)	(13)
Batahan	-	-	-	-	-	-
Sinunukan	-	-	-	-	-	-
Batang Natal	-	-	-	-	-	-
Lingga Bayu	-	-	-	-	-	-
Ranto Baik	-	-	-	-	-	-
Kotanopan	-	-	-	-	-	-
Ulu Pungkut	-	-	-	-	-	-
Tambangan	-	-	-	-	-	-
Lembah Sorik Marapi	-	-	-	-	-	-
Puncak Sorik Marapi	-	-	-	-	-	-
Muara Sipongi	-	-	-	-	-	-
Pakantan	-	-	-	-	-	-
Panyabungan	-	-	-	-	-	-
Panyabungan Selatan	-	-	-	-	-	-
Panyabungan Barat	-	-	-	-	-	-
Panyabungan Utara	-	-	-	-	-	-
Panyabungan Timur	-	-	-	-	-	-
Huta Bargot	-	-	-	-	-	-
Natal	-	-	-	-	-	-
Muara Batang Gadis	-	-	-	-	-	-
Siabu	-	-	-	-	-	-
Bukit Malintang	-	-	-	-	-	-
Naga Juang	-	-	-	-	-	-
Mandailing Natal	-	-	-	-	-	-

Lanjutan Tabel/Continued Table 5.1.9

Kecamatan Subdistrict	Euphorbia/Euphorbia		Gladiol/Gladiol		Hanjuang/Cordyline	
	2019	2020	2019	2020	2019	2020
(1)	(14)	(15)	(16)	(17)	(18)	(18)
Batahan	-	-	-	-	-	-
Sinunukan	-	-	-	-	-	-
Batang Natal	-	-	-	-	-	-
Lingga Bayu	-	-	-	-	-	-
Ranto Baik	-	-	-	-	-	-
Kotanopan	-	-	-	-	-	-
Ulu Pungkut	-	-	-	-	-	-
Tambangan	-	-	-	-	-	-
Lembah Sorik Marapi	-	-	-	-	-	-
Puncak Sorik Marapi	-	-	-	-	-	-
Muara Sipongi	-	-	-	-	-	-
Pakantan	-	-	-	-	-	-
Panyabungan	-	-	-	-	-	-
Panyabungan Selatan	-	-	-	-	-	-
Panyabungan Barat	-	-	-	-	-	-
Panyabungan Utara	-	-	-	-	-	-
Panyabungan Timur	-	-	-	-	-	-
Huta Bargot	-	-	-	-	-	-
Natal	-	-	-	-	-	-
Muara Batang Gadis	-	-	-	-	-	-
Siabu	-	-	-	-	-	-
Bukit Malintang	-	-	-	-	-	-
Naga Juang	-	-	-	-	-	-
Mandailing Natal	-	-	-	-	-	-

Lanjutan Tabel/Continued Table 5.1.9

Kecamatan Subdistrict	Herbras/Gerbera		Kamboja Jepang/ Adenium		Keladi Hias/ Caladium	
	2019	2020	2019	2020	2019	2020
(1)	(20)	(21)	(22)	(23)	(24)	(25)
Batahan	-	-	-	-	-	-
Sinukan	-	-	-	-	-	-
Batang Natal	-	-	-	-	-	-
Lingga Bayu	-	-	-	-	-	-
Ranto Baik	-	-	-	-	-	-
Kotanopan	-	-	-	-	-	-
Ulu Pungkut	-	-	-	-	-	-
Tambangan	-	-	-	-	-	-
Lembah Sorik Marapi	-	-	-	-	-	-
Puncak Sorik Marapi	-	-	-	-	-	-
Muara Sipongi	-	-	-	-	-	-
Pakantan	-	-	-	-	-	-
Panyabungan	-	-	-	-	-	-
Panyabungan Selatan	-	-	-	-	-	-
Panyabungan Barat	-	-	-	-	-	-
Panyabungan Utara	-	-	-	-	-	-
Panyabungan Timur	-	-	-	-	-	-
Huta Bargot	-	-	-	-	-	-
Natal	-	-	-	-	-	-
Muara Batang Gadis	-	-	-	-	-	-
Siabu	-	-	-	-	-	-
Bukit Malintang	-	-	-	-	-	-
Naga Juang	-	-	-	-	-	-
Mandailing Natal	-	-	-	-	-	-

Lanjutan Tabel/Continued Table 5.1.9

Kecamatan Subdistrict	Krisan/Chrysantemum		Mawar/Rose		Melati/Jasmine	
	2019	2020	2019	2020	2019	2020
(1)	(26)	(27)	(28)	(29)	(30)	(31)
Batahan	-	-	-	-	-	-
Sinunukan	-	-	-	-	-	-
Batang Natal	-	-	-	-	-	-
Lingga Bayu	-	-	-	-	-	-
Ranto Baik	-	-	-	-	-	-
Kotanopan	-	-	-	-	-	-
Ulu Pungkut	-	-	-	-	-	-
Tambangan	-	-	-	-	-	-
Lembah Sorik Marapi	-	-	-	-	-	-
Puncak Sorik Marapi	-	-	-	-	-	-
Muara Sipongi	-	-	-	-	-	-
Pakantan	-	-	-	-	-	-
Panyabungan	-	-	-	-	-	-
Panyabungan Selatan	-	-	-	-	-	-
Panyabungan Barat	-	-	-	-	-	-
Panyabungan Utara	-	-	-	-	-	-
Panyabungan Timur	-	-	-	-	-	-
Huta Bargot	-	-	-	-	-	-
Natal	-	-	-	-	-	-
Muara Batang Gadis	-	-	-	-	-	-
Siabu	-	-	-	-	-	-
Bukit Malintang	-	-	-	-	-	-
Naga Juang	-	-	-	-	-	-
Mandailing Natal	-	-	-	-	-	-

Lanjutan Tabel/*Continued Table* 5.1.9

Kecamatan Subdistrict	Monstera/ <i>Monstera</i>		Pakis/ <i>Leather Leaf Fern</i>		Palem/ <i>Palm</i>	
	2019	2020	2019	2020	2019	2020
(1)	(32)	(33)	(34)	(35)	(36)	(37)
Batahan	-	-	-	-	-	-
Sinunukan	-	-	-	-	-	-
Batang Natal	-	-	-	-	-	-
Lingga Bayu	-	-	-	-	-	-
Ranto Baik	-	-	-	-	-	-
Kotanopan	-	-	-	-	-	-
Ulu Pungkut	-	-	-	-	-	-
Tambangan	-	-	-	-	-	-
Lembah Sorik Marapi	-	-	-	-	-	-
Puncak Sorik Marapi	-	-	-	-	-	-
Muara Sipongi	-	-	-	-	-	-
Pakantan	-	-	-	-	-	-
Panyabungan	-	-	-	-	-	-
Panyabungan Selatan	-	-	-	-	-	-
Panyabungan Barat	-	-	-	-	-	-
Panyabungan Utara	-	-	-	-	-	-
Panyabungan Timur	-	-	-	-	-	-
Huta Bargot	-	-	-	-	-	-
Natal	-	-	-	-	-	-
Muara Batang Gadis	-	-	-	-	-	-
Siabu	-	-	-	-	-	-
Bukit Malintang	-	-	-	-	-	-
Naga Juang	-	-	-	-	-	-
Mandailing Natal	-	-	-	-	-	-

Lanjutan Tabel/Continued Table 5.1.9

Kecamatan Subdistrict	Pedang-Pedangan/ Sansevieria		Philodendron/ Philodendron		Pisang-Pisangan/ Heliconia	
	2019	2020	2019	2020	2019	2020
(1)	(38)	(39)	(40)	(41)	(42)	(43)
Batahan	-	-	-	-	-	-
Sinunukan	-	-	-	-	-	-
Batang Natal	-	-	-	-	-	-
Lingga Bayu	-	-	-	-	-	-
Ranto Baek	-	-	-	-	-	-
Kotanopan	-	-	-	-	-	-
Ulu Pungkut	-	-	-	-	-	-
Tambangan	-	-	-	-	-	-
Lembah Sorik Marapi	-	-	-	-	-	-
Puncak Sorik Marapi	-	-	-	-	-	-
Muara Sipongi	-	-	-	-	-	-
Pakantan	-	-	-	-	-	-
Panyabungan	-	-	-	-	-	-
Panyabungan Selatan	-	-	-	-	-	-
Panyabungan Barat	-	-	-	-	-	-
Panyabungan Utara	-	-	-	-	-	-
Panyabungan Timur	-	-	-	-	-	-
Huta Bargot	-	-	-	-	-	-
Natal	-	-	-	-	-	-
Muara Batang Gadis	-	-	-	-	-	-
Siabu	-	-	-	-	-	-
Bukit Malintang	-	-	-	-	-	-
Naga Juang	-	-	-	-	-	-
Mandailing Natal	-	-	-	-	-	-

Lanjutan Tabel/*Continued Table* 5.1.9

Kecamatan Subdistrict	Sedap Malam/ Tuberose		Soka/Ixora		Sri Rejeki/ <i>Aglaonema</i>	
	2019	2020	2019	2020	2019	2020
(1)	(44)	(45)	(40)	(41)	(42)	(43)
Batahan	-	-	-	-	-	-
Sinunukan	-	-	-	-	-	-
Batang Natal	-	-	-	-	-	-
Lingga Bayu	-	-	-	-	-	-
Ranto Baik	-	-	-	-	-	-
Kotanopan	-	-	-	-	-	-
Ulu Pungkut	-	-	-	-	-	-
Tambangan	-	-	-	-	-	-
Lembah Sorik Marapi	-	-	-	-	-	-
Puncak Sorik Marapi	-	-	-	-	-	-
Muara Sipongi	-	-	-	-	-	-
Pakantan	-	-	-	-	-	-
Panyabungan	-	-	-	-	-	-
Panyabungan Selatan	-	-	-	-	-	-
Panyabungan Barat	-	-	-	-	-	-
Panyabungan Utara	-	-	-	-	-	-
Panyabungan Timur	-	-	-	-	-	-
Huta Bargot	-	-	-	-	-	-
Natal	-	-	-	-	-	-
Muara Batang Gadis	-	-	-	-	-	-
Siabu	-	-	-	-	-	-
Bukit Malintang	-	-	-	-	-	-
Naga Juang	-	-	-	-	-	-
Mandailing Natal	-	-	-	-	-	-

Sumber/*Source*: BPS, Statistik Pertanian Hortikultura SPH-TBF/BPS-*Statistics Indonesia, Agricultural Statistic for Horticulture SPH-TBF*

Tabel
Table 5.1.10

Produksi Tanaman Hias Menurut Kecamatan dan Jenis Tanaman di Kabupaten Mandailing Natal (tangkai), 2019 and 2020
Production of Ornamental Plants by Subdistrict and Kind of Plant in Mandailing Natal Regency(stalks), 2019 and 2020

Kecamatan Subdistrict	Anggrek/ <i>Orchid</i>		Anthurium Bunga/ <i>Flamingo Lily Flower</i>		Anthurium Daun/ <i>Anthurium</i>	
	2019	2020	2019	2020	2019	2020
(1)	(2)	(3)	(4)	(5)	(6)	(7)
Batahan	-	-	-	-	-	-
Sinunukan	-	-	-	-	-	-
Batang Natal	-	-	-	-	-	-
Lingga Bayu	-	-	-	-	-	-
Ranto Baek	-	-	-	-	-	-
Kotanopan	-	-	-	-	-	-
Ulu Pungkut	-	-	-	-	-	-
Tambangan	-	-	-	-	-	-
Lembah Sorik Marapi	-	-	-	-	-	-
Puncak Sorik Marapi	-	-	-	-	-	-
Muara Sipongi	-	-	-	-	-	-
Pakantan	-	-	-	-	-	-
Panyabungan	-	-	-	-	-	-
Panyabungan Selatan	-	-	-	-	-	-
Panyabungan Barat	-	-	-	-	-	-
Panyabungan Utara	-	-	-	-	-	-
Panyabungan Timur	-	-	-	-	-	-
Huta Bargot	-	-	-	-	-	-
Natal	-	-	-	-	-	-
Muara Batang Gadis	-	-	-	-	-	-
Siabu	-	-	-	-	-	-
Bukit Malintang	-	-	-	-	-	-
Naga Juang	-	-	-	-	-	-
Mandailing Natal	-	-	-	-	-	-

Lanjutan Tabel/*Continued Table* 5.1.10

Kecamatan Subdistrict	Anyelir/ <i>Carnation</i>		Balaceng/ <i>Dieffenbacia</i>		Dracaena/ <i>Dracaena</i>	
	2019	2020	2019	2020	2019	2020
(1)	(8)	(9)	(10)	(11)	(12)	(13)
Batahan	-	-	-	-	-	-
Sinunukan	-	-	-	-	-	-
Batang Natal	-	-	-	-	-	-
Lingga Bayu	-	-	-	-	-	-
Ranto Baek	-	-	-	-	-	-
Kotanopan	-	-	-	-	-	-
Ulu Pungkut	-	-	-	-	-	-
Tambangan	-	-	-	-	-	-
Lembah Sorik Marapi	-	-	-	-	-	-
Puncak Sorik Marapi	-	-	-	-	-	-
Muara Sipongi	-	-	-	-	-	-
Pakantan	-	-	-	-	-	-
Panyabungan	-	-	-	-	-	-
Panyabungan Selatan	-	-	-	-	-	-
Panyabungan Barat	-	-	-	-	-	-
Panyabungan Utara	-	-	-	-	-	-
Panyabungan Timur	-	-	-	-	-	-
Huta Bargot	-	-	-	-	-	-
Natal	-	-	-	-	-	-
Muara Batang Gadis	-	-	-	-	-	-
Siabu	-	-	-	-	-	-
Bukit Malintang	-	-	-	-	-	-
Naga Juang	-	-	-	-	-	-
Mandailing Natal	-	-	-	-	-	-

Lanjutan Tabel/Continued Table 5.1.10

Kecamatan Subdistrict	Euphorbia/Euphorbia		Gladiol/Gladiol		Hanjuang/Cordyline	
	2019	2020	2019	2020	2019	2020
(1)	(14)	(15)	(16)	(17)	(18)	(18)
Batahan	-	-	-	-	-	-
Sinunukan	-	-	-	-	-	-
Batang Natal	-	-	-	-	-	-
Lingga Bayu	-	-	-	-	-	-
Ranto Baik	-	-	-	-	-	-
Kotanopan	-	-	-	-	-	-
Ulu Pungkut	-	-	-	-	-	-
Tambangan	-	-	-	-	-	-
Lembah Sorik Marapi	-	-	-	-	-	-
Puncak Sorik Marapi	-	-	-	-	-	-
Muara Sipongi	-	-	-	-	-	-
Pakantan	-	-	-	-	-	-
Panyabungan	-	-	-	-	-	-
Panyabungan Selatan	-	-	-	-	-	-
Panyabungan Barat	-	-	-	-	-	-
Panyabungan Utara	-	-	-	-	-	-
Panyabungan Timur	-	-	-	-	-	-
Huta Bargot	-	-	-	-	-	-
Natal	-	-	-	-	-	-
Muara Batang Gadis	-	-	-	-	-	-
Siabu	-	-	-	-	-	-
Bukit Malintang	-	-	-	-	-	-
Naga Juang	-	-	-	-	-	-
Mandailing Natal	-	-	-	-	-	-

Lanjutan Tabel/*Continued Table* 5.1.10

Kecamatan Subdistrict	Herbras/Gerbera		Kamboja Jepang/ Adenium		Keladi Hias/ <i>Caladium</i>	
	2019	2020	2019	2020	2019	2020
(1)	(20)	(21)	(22)	(23)	(24)	(25)
Batahan	-	-	-	-	-	-
Sinunukan	-	-	-	-	-	-
Batang Natal	-	-	-	-	-	-
Lingga Bayu	-	-	-	-	-	-
Ranto Baik	-	-	-	-	-	-
Kotanopan	-	-	-	-	-	-
Ulu Pungkut	-	-	-	-	-	-
Tambangan	-	-	-	-	-	-
Lembah Sorik Marapi	-	-	-	-	-	-
Puncak Sorik Marapi	-	-	-	-	-	-
Muara Sipongi	-	-	-	-	-	-
Pakantan	-	-	-	-	-	-
Panyabungan	-	-	-	-	-	-
Panyabungan Selatan	-	-	-	-	-	-
Panyabungan Barat	-	-	-	-	-	-
Panyabungan Utara	-	-	-	-	-	-
Panyabungan Timur	-	-	-	-	-	-
Huta Bargot	-	-	-	-	-	-
Natal	-	-	-	-	-	-
Muara Batang Gadis	-	-	-	-	-	-
Siabu	-	-	-	-	-	-
Bukit Malintang	-	-	-	-	-	-
Naga Juang	-	-	-	-	-	-
Mandailing Natal	-	-	-	-	-	-

Lanjutan Tabel/Continued Table 5.1.10

Kecamatan Subdistrict	Krisan/Chrysantemum		Mawar/Rose		Melati/Jasmine	
	2019	2020	2019	2020	2019	2020
(1)	(26)	(27)	(28)	(29)	(30)	(31)
Batahan	-	-	-	-	-	-
Sinunukan	-	-	-	-	-	-
Batang Natal	-	-	-	-	-	-
Lingga Bayu	-	-	-	-	-	-
Ranto Baik	-	-	-	-	-	-
Kotanopan	-	-	-	-	-	-
Ulu Pungkut	-	-	-	-	-	-
Tambangan	-	-	-	-	-	-
Lembah Sorik Marapi	-	-	-	-	-	-
Puncak Sorik Marapi	-	-	-	-	-	-
Muara Sipongi	-	-	-	-	-	-
Pakantan	-	-	-	-	-	-
Panyabungan	-	-	-	-	-	-
Panyabungan Selatan	-	-	-	-	-	-
Panyabungan Barat	-	-	-	-	-	-
Panyabungan Utara	-	-	-	-	-	-
Panyabungan Timur	-	-	-	-	-	-
Huta Bargot	-	-	-	-	-	-
Natal	-	-	-	-	-	-
Muara Batang Gadis	-	-	-	-	-	-
Siabu	-	-	-	-	-	-
Bukit Malintang	-	-	-	-	-	-
Naga Juang	-	-	-	-	-	-
Mandailing Natal	-	-	-	-	-	-

Lanjutan Tabel/*Continued Table* 5.1.10

Kecamatan Subdistrict	Monstera/ <i>Monstera</i>		Pakis/ <i>Leather Leaf Fern</i>		Palem/ <i>Palm</i>	
	2019	2020	2019	2020	2019	2020
(1)	(32)	(33)	(34)	(35)	(36)	(37)
Batahan	-	-	-	-	-	-
Sinunukan	-	-	-	-	-	-
Batang Natal	-	-	-	-	-	-
Lingga Bayu	-	-	-	-	-	-
Ranto Baik	-	-	-	-	-	-
Kotanopan	-	-	-	-	-	-
Ulu Pungkut	-	-	-	-	-	-
Tambangan	-	-	-	-	-	-
Lembah Sorik Marapi	-	-	-	-	-	-
Puncak Sorik Marapi	-	-	-	-	-	-
Muara Sipongi	-	-	-	-	-	-
Pakantan	-	-	-	-	-	-
Panyabungan	-	-	-	-	-	-
Panyabungan Selatan	-	-	-	-	-	-
Panyabungan Barat	-	-	-	-	-	-
Panyabungan Utara	-	-	-	-	-	-
Panyabungan Timur	-	-	-	-	-	-
Huta Bargot	-	-	-	-	-	-
Natal	-	-	-	-	-	-
Muara Batang Gadis	-	-	-	-	-	-
Siabu	-	-	-	-	-	-
Bukit Malintang	-	-	-	-	-	-
Naga Juang	-	-	-	-	-	-
Mandailing Natal	-	-	-	-	-	-

Lanjutan Tabel/Continued Table 5.1.10

Kecamatan Subdistrict	Pedang-Pedangan/ Sansevieria		Philodendron/ Philodendron		Pisang-Pisangan/ Heliconia	
	2019	2020	2019	2020	2019	2020
(1)	(38)	(39)	(40)	(41)	(42)	(43)
Batahan	-	-	-	-	-	-
Sinunukan	-	-	-	-	-	-
Batang Natal	-	-	-	-	-	-
Lingga Bayu	-	-	-	-	-	-
Ranto Baek	-	-	-	-	-	-
Kotanopan	-	-	-	-	-	-
Ulu Pungkut	-	-	-	-	-	-
Tambangan	-	-	-	-	-	-
Lembah Sorik Marapi	-	-	-	-	-	-
Puncak Sorik Marapi	-	-	-	-	-	-
Muara Sipongi	-	-	-	-	-	-
Pakantan	-	-	-	-	-	-
Panyabungan	-	-	-	-	-	-
Panyabungan Selatan	-	-	-	-	-	-
Panyabungan Barat	-	-	-	-	-	-
Panyabungan Utara	-	-	-	-	-	-
Panyabungan Timur	-	-	-	-	-	-
Huta Bargot	-	-	-	-	-	-
Natal	-	-	-	-	-	-
Muara Batang Gadis	-	-	-	-	-	-
Siabu	-	-	-	-	-	-
Bukit Malintang	-	-	-	-	-	-
Naga Juang	-	-	-	-	-	-
Mandailing Natal	-	-	-	-	-	-

Lanjutan Tabel/*Continued Table* 5.1.10

Kecamatan Subdistrict	Sedap Malam/ Tuberose		Soka/Ixora		Sri Rejeki/ <i>Aglaonema</i>	
	2019	2020	2019	2020	2019	2020
(1)	(44)	(45)	(46)	(47)	(48)	(49)
Batahan	-	-	-	-	-	-
Sinunukan	-	-	-	-	-	-
Batang Natal	-	-	-	-	-	-
Lingga Bayu	-	-	-	-	-	-
Ranto Baik	-	-	-	-	-	-
Kotanopan	-	-	-	-	-	-
Ulu Pungkut	-	-	-	-	-	-
Tambangan	-	-	-	-	-	-
Lembah Sorik Marapi	-	-	-	-	-	-
Puncak Sorik Marapi	-	-	-	-	-	-
Muara Sipongi	-	-	-	-	-	-
Pakantan	-	-	-	-	-	-
Panyabungan	-	-	-	-	-	-
Panyabungan Selatan	-	-	-	-	-	-
Panyabungan Barat	-	-	-	-	-	-
Panyabungan Utara	-	-	-	-	-	-
Panyabungan Timur	-	-	-	-	-	-
Huta Bargot	-	-	-	-	-	-
Natal	-	-	-	-	-	-
Muara Batang Gadis	-	-	-	-	-	-
Siabu	-	-	-	-	-	-
Bukit Malintang	-	-	-	-	-	-
Naga Juang	-	-	-	-	-	-
Mandailing Natal	-	-	-	-	-	-

Sumber/*Source*: BPS, Statistik Pertanian Hortikultura SPH-TBF/BPS-*Statistics Indonesia, Agricultural Statistic for Horticulture SPH-TBF*

Tabel 5.1.11 Luas Panen Tanaman Hias Menurut Jenis Tanaman di Kabupaten Mandailing Natal (m²), 2017–2020
Table 5.1.11 Harvested Area of Ornamental Plants by Kind of Plant in Mandailing Natal Regency (m²), 2017–2020

Jenis Tanaman Kind of Plants	2017	2018	2019	2020
(1)	(2)	(3)	(4)	(5)
Anggrek/ <i>Orchid</i>	-	-	-	-
Anthurium Bunga/ <i>Flamingo Lily Flower</i>	-	-	-	-
Anthurium Daun/ <i>Anthurium</i>	-	-	-	-
Anyelir/ <i>Carnation</i>	-	-	-	-
Balanceng/ <i>Dieffenbacia</i>	-	-	-	-
Dracaena/ <i>Dracaena</i>	-	-	-	-
Euphorbia/ <i>Euphorbia</i>	-	-	-	-
Gladiol/ <i>Gladiol</i>	-	-	-	-
Hanjuang/ <i>Cordyline</i>	-	-	-	-
Herbras/ <i>Gerbera</i>	-	-	-	-
Kamboja Jepang/ <i>Adenium</i>	-	-	-	-
Keladi Hias/ <i>Caladium</i>	-	-	-	-
Krisan/ <i>Chrysantemum</i>	-	-	-	-
Mawar/ <i>Rose</i>	-	-	-	-
Melati/ <i>Jasmine</i>	-	-	-	-
Monstera/ <i>Monstera</i>	-	-	-	-
Pakis/ <i>Leather Leaf Fern</i>	-	-	-	-
Palem/ <i>Palm</i>	-	-	-	-
Pedang-Pedangan/ <i>Sansevieria</i>	-	-	-	-
Philodendron/ <i>Philodendron</i>	-	-	-	-
Pisang-Pisangan/ <i>Heliconia</i>	-	-	-	-
Sedap Malam/ <i>Tuberose</i>	-	-	-	-
Soka/ <i>Ixora</i>	-	-	-	-
Sri Rejeki/ <i>Aglaonema</i>	-	-	-	-

Sumber/Source: BPS, Statistik Pertanian Hortikultura SPH-TH/BPS-Statistics Indonesia, Agricultural Statistik for Horticulture SPH-TH

Tabel 5.1.12 **Produksi Tanaman Hias Menurut Jenis Tanaman di Kabupaten Mandailing Natal (tangkai), 2017–2020**
Table 5.1.12 **Production of Ornamental Plants by Kind of Plant in Mandailing Natal Regency (stalks), 2017–2020**

Jenis Tanaman Kind of Plants	2017	2018	2019	2020
(1)	(2)	(3)	(4)	(5)
Anggrek/ <i>Orchid</i>	-	-	-	-
Anthurium Bunga/ <i>Flamingo Lily Flower</i>	-	-	-	-
Anthurium Daun/ <i>Anthurium</i>	-	-	-	-
Anyelir/ <i>Carnation</i>	-	-	-	-
Balanceng/ <i>Dieffenbacia</i>	-	-	-	-
Dracaena/ <i>Dracaena</i>	-	-	-	-
Euphorbia/ <i>Euphorbia</i>	-	-	-	-
Gladiol/ <i>Gladiol</i>	-	-	-	-
Hanjuang/ <i>Cordyline</i>	-	-	-	-
Herbras/ <i>Gerbera</i>	-	-	-	-
Kamboja Jepang/ <i>Adenium</i>	-	-	-	-
Keladi Hias/ <i>Caladium</i>	-	-	-	-
Krisan/ <i>Chrysantemum</i>	-	-	-	-
Mawar/ <i>Rose</i>	-	-	-	-
Melati/ <i>Jasmine</i>	-	-	-	-
Monstera/ <i>Monstera</i>	-	-	-	-
Pakis/ <i>Leather Leaf Fern</i>	-	-	-	-
Palem/ <i>Palm</i>	-	-	-	-
Pedang-Pedangan/ <i>Sansevieria</i>	-	-	-	-
Philodendron/ <i>Philodendron</i>	-	-	-	-
Pisang-Pisangan/ <i>Heliconia</i>	-	-	-	-
Sedap Malam/ <i>Tuberose</i>	-	-	-	-
Soka/ <i>Ixora</i>	-	-	-	-
Sri Rejeki/ <i>Aglaonema</i>	-	-	-	-

Sumber/Source: BPS, Statistik Pertanian Hortikultura SPH-TH/BPS-Statistics Indonesia, Agricultural Statistik for Horticulture SPH-TH

Tabel 5.1.13 **Produksi Buah-buahan Menurut Kecamatan dan Jenis Tanaman di Kabupaten Mandailing Natal (kuintal), 2019 and 2020**
Production of Fruits by Subdistrict and Kind of Plant in Mandailing Natal Regency (kuintal), 2019 and 2020

Kecamatan Subdistrict	Alpukat Avocado		Anggur Grape	
	2019	2020	2019	2020
(1)	(2)	(3)	(4)	(5)
Batahan	92	206	-	-
Sinunukan	96	251	-	-
Batang Natal	75	176	-	-
Lingga Bayu	-	18	-	-
Ranto Baik	-	8	-	-
Kotanopan	554	1 857	-	-
Ulu Pungkut	57	214	-	-
Tambangan	132	253	-	-
Lembah Sorik Marapi	494	1 699	-	-
Puncak Sorik Marapi	77	188	-	-
Muara Sipongi	383	1 378	-	-
Pakantan	513	1 207	-	-
Panyabungan	49	136	-	-
Panyabungan Selatan	38	96	-	-
Panyabungan Barat	38	104	-	-
Panyabungan Utara	18	57	-	-
Panyabungan Timur	354	604	-	-
Huta Bargot	21	70	-	-
Natal	136	317	-	-
Muara Batang Gadis	601	1 271	-	-
Siabu	252	523	-	-
Bukit Malintang	39	83	-	-
Naga Juang	43	93	-	-
Mandailing Natal	4 062	10 808	-	-

Lanjutan Tabel/Continued Table 5.1.13

Kecamatan Subdistrict	Apel Apple		Belimbing Star Fruit	
	2019	2020	2019	2020
(1)	(6)	(7)	(8)	(9)
Batahan	-	-	72	118
Sinunukan	-	-	-	-
Batang Natal	-	-	124	187
Lingga Bayu	-	-	63	340
Ranto Baik	-	-	163	493
Kotanopan	-	-	2 720	6 709
Ulu Pungkut	-	-	567	1 898
Tambangan	-	-	436	1 154
Lembah Sorik Marapi	-	-	255	645
Puncak Sorik Marapi	-	-	437	1 605
Muara Sipongi	-	-	51	130
Pakantan	-	-	-	-
Panyabungan	-	-	465	984
Panyabungan Selatan	-	-	169	544
Panyabungan Barat	-	-	471	1 127
Panyabungan Utara	-	-	324	937
Panyabungan Timur	-	-	271	570
Huta Bargot	-	-	293	893
Natal	-	-	33	93
Muara Batang Gadis	-	-	-	-
Siabu	-	-	55	96
Bukit Malintang	-	-	142	314
Naga Juang	-	-	53	91
Mandailing Natal	-	-	7 164	18 928

Lanjutan Tabel/Continued Table 5.1.13

Kecamatan Subdistrict	Duku/Langsat Duku		Durian Durian	
	2019	2020	2019	2020
(1)	(10)	(11)	(12)	(13)
Batahan	430	887	711	1 480
Sinunukan	-	-	555	1 748
Batang Natal	333	675	14 123	24 408
Lingga Bayu	248	813	2 202	3 947
Ranto Baik	448	954	1 733	2 704
Kotanopan	6 076	15 086	13 353	25 286
Ulu Pungkut	831	1 830	2 412	5 681
Tambangan	734	1 793	1 803	15 891
Lembah Sorik Marapi	2 527	4 344	8 306	16 479
Puncak Sorik Marapi	344	286	3 897	7 887
Muara Sipongi	405	886	593	1 509
Pakantan	-	2	-	-
Panyabungan	1 524	2 015	1 909	3 074
Panyabungan Selatan	698	928	1 840	2 795
Panyabungan Barat	1 296	2 348	1 310	2 248
Panyabungan Utara	788	1 594	883	1 620
Panyabungan Timur	231	315	3 255	4 692
Huta Bargot	1 097	1 662	1 179	1 657
Natal	182	370	239	423
Muara Batang Gadis	204	257	418	790
Siabu	3 520	5 026	9 276	17 411
Bukit Malintang	246	369	383	1 168
Naga Juang	134	194	454	516
Mandailing Natal	22 296	42 632	70 834	143 414

Lanjutan Tabel/Continued Table 5.1.13

Kecamatan Subdistrict	Jambu Air Water Apple		Jambu Biji Guava	
	2019	2020	2019	2020
(1)	(14)	(15)	(16)	(17)
Batahan	8	19	4	7
Sinunukan	2	12	-	1
Batang Natal	142	555	163	665
Lingga Bayu	42	123	174	611
Ranto Baik	43	118	132	829
Kotanopan	404	1 828	137	477
Ulu Pungkut	-	311	15	50
Tambangan	66	130	32	70
Lembah Sorik Marapi	438	1 308	16	126
Puncak Sorik Marapi	20	67	18	70
Muara Sipongi	313	535	1 620	5 163
Pakantan	321	735	2 407	4 762
Panyabungan	65	91	254	1 239
Panyabungan Selatan	109	118	485	946
Panyabungan Barat	109	148	117	117
Panyabungan Utara	80	179	606	965
Panyabungan Timur	128	213	81	189
Huta Bargot	-	-	372	1 216
Natal	29	160	22	74
Muara Batang Gadis	9	23	-	-
Siabu	1 032	1 274	83	71
Bukit Malintang	58	139	19	32
Naga Juang	64	66	27	49
Mandailing Natal	3 482	8 150	6 784	17 727

Lanjutan Tabel/Continued Table 5.1.13

Kecamatan Subdistrict	Jengkol Jengkol		Jeruk Besar Pomelo	
	2019	2020	2019	2020
(1)	(18)	(19)	(20)	(21)
Batahan	-	-	309	4 330
Sinunukan	-	-	286	1 907
Batang Natal	2 083	4 104	-	3 514
Lingga Bayu	-	-	1 176	5 273
Ranto Baik	-	-	946	3 965
Kotanopan	2 018	3 635	-	-
Ulu Pungkut	72	202	-	4 448
Tambangan	135	263	-	-
Lembah Sorik Marapi	103	232	37	92
Puncak Sorik Marapi	98	239	-	1 748
Muara Sipongi	67	176	-	-
Pakantan	151	324	-	-
Panyabungan	-	-	40	56
Panyabungan Selatan	28	202	64	151
Panyabungan Barat	43	106	63	128
Panyabungan Utara	15	76	76	168
Panyabungan Timur	16	31	162	151
Huta Bargot	-	2	34	80
Natal	-	2	-	-
Muara Batang Gadis	-	-	-	398
Siabu	366	915	-	7 755
Bukit Malintang	19	53	19	32
Naga Juang	59	120	28	60
Mandailing Natal	5 273	10 682	3 240	34 253

Lanjutan Tabel/Continued Table 5.1.13

Kecamatan Subdistrict	Jeruk Siam/Kepek Orange/Tangerine		Mangga Mango	
	2019	2020	2019	2020
(1)	(22)	(23)	(24)	(25)
Batahan	1 603	3 360	79	182
Sinunukan	25	60	178	409
Batang Natal	1 493	2 836	653	2 043
Lingga Bayu	2 016	5 640	1 277	4 977
Ranto Baik	1 864	5 088	1 805	4 351
Kotanopan	2 608	8 488	4 716	13 130
Ulu Pungkut	2 622	7 521	863	1 794
Tambangan	1 202	3 362	2 065	5 968
Lembah Sorik Marapi	979	2 890	290	797
Puncak Sorik Marapi	10 555	27 630	993	3 035
Muara Sipongi	1 063	2 049	266	877
Pakantan	-	-	552	1 429
Panyabungan	1 297	3 050	1 035	2 583
Panyabungan Selatan	10 040	23 039	519	1 653
Panyabungan Barat	24	64	263	817
Panyabungan Utara	-	-	239	654
Panyabungan Timur	249	602	982	2 712
Huta Bargot	171	314	356	830
Natal	5 120	12 893	5 226	14 610
Muara Batang Gadis	2 436	3 760	858	1 306
Siabu	-	-	1 305	3 164
Bukit Malintang	-	-	119	289
Naga Juang	-	-	123	336
Mandailing Natal	45 367	112 645	24 762	67 945

Lanjutan Tabel/Continued Table 5.1.13

Kecamatan Subdistrict	Manggis Mangosteen		Markisa/Konyal Passion fruit	
	2019	2020	2019	2020
(1)	(26)	(27)	(28)	(29)
Batahan	483	895	-	-
Sinunukan	240	952	-	-
Batang Natal	9 774	22 356	-	-
Lingga Bayu	2 288	5 403	-	-
Ranto Baik	2 698	7 038	-	-
Kotanopan	3 147	8 746	31	86
Ulu Pungkut	320	911	-	-
Tambangan	1 473	3 150	-	-
Lembah Sorik Marapi	2 500	7 245	-	-
Puncak Sorik Marapi	388	691	-	-
Muara Sipongi	2 611	6 474	-	-
Pakantan	2 528	6 003	-	-
Panyabungan	1 010	2 793	-	-
Panyabungan Selatan	247	525	-	-
Panyabungan Barat	246	538	-	-
Panyabungan Utara	523	1 125	-	-
Panyabungan Timur	2 916	6 366	-	-
Huta Bargot	456	869	-	-
Natal	7 272	17 513	-	-
Muara Batang Gadis	3 184	5 507	-	-
Siabu	2 280	3 209	-	-
Bukit Malintang	32	77	-	-
Naga Juang	831	1 838	-	-
Mandailing Natal	47 447	110 222	31	86

Lanjutan Tabel/Continued Table 5.1.13

Kecamatan Subdistrict	Melinjo/ Gnetum Melinjo		Nangka/Cempedak Jackfruit	
	2019	2020	2019	2020
(1)	(30)	(31)	(32)	(33)
Batahan	407	943	1 170	2 747
Sinunukan	386	857	825	3 254
Batang Natal	138	329	2 127	5 128
Lingga Bayu	124	306	598	2 538
Ranto Baik	145	292	1 301	3 578
Kotanopan	191	703	5 560	11 603
Ulu Pungkut	50	168	794	2 273
Tambangan	65	213	1 772	4 542
Lembah Sorik Marapi	347	838	2 500	5 470
Puncak Sorik Marapi	122	286	1 265	5 596
Muara Sipongi	119	285	419	1 444
Pakantan	-	-	252	718
Panyabungan	479	1 004	477	1 461
Panyabungan Selatan	96	403	970	3 151
Panyabungan Barat	671	2 808	145	816
Panyabungan Utara	48	261	389	763
Panyabungan Timur	28	62	1 810	3 067
Huta Bargot	106	262	827	2 493
Natal	227	640	600	1 374
Muara Batang Gadis	-	-	18	21
Siabu	111	258	3 648	9 350
Bukit Malintang	2	22	273	252
Naga Juang	7	23	510	483
Mandailing Natal	3 869	10 961	28 250	72 120

Lanjutan Tabel/Continued Table 5.1.13

Kecamatan Subdistrict	Nenas Pineapple		Pepaya Papaya	
	2019	2020	2019	2020
(1)	(34)	(35)	(36)	(37)
Batahan	2	4	26	80
Sinunukan	3	15	22	95
Batang Natal	7	40	86	198
Lingga Bayu	3	12	59	305
Ranto Baik	2	4	99	154
Kotanopan	-	3	652	1 467
Ulu Pungkut	2	12	31	160
Tambangan	29	61	57	110
Lembah Sorik Marapi	23	41	65	207
Puncak Sorik Marapi	29	71	66	108
Muara Sipongi	4	6	134	234
Pakantan	-	2	52	154
Panyabungan	-	-	90	385
Panyabungan Selatan	28	58	162	346
Panyabungan Barat	-	-	57	159
Panyabungan Utara	-	-	41	136
Panyabungan Timur	-	-	84	150
Huta Bargot	-	-	48	97
Natal	20	56	97	285
Muara Batang Gadis	-	3	24	249
Siabu	-	-	1 528	3 624
Bukit Malintang	-	-	207	415
Naga Juang	-	-	424	825
Mandailing Natal	152	387	4 111	9 942

Lanjutan Tabel/Continued Table 5.1.13

Kecamatan Subdistrict	Petai Twisted Cluster Bean		Pisang Banana	
	2019	2020	2019	2020
(1)	(38)	(39)	(40)	(41)
Batahan	-	-	93	318
Sinunukan	-	1	26	118
Batang Natal	17 491	42 544	933	2 144
Lingga Bayu	256	516	73	288
Ranto Baik	236	509	93	219
Kotanopan	7 357	15 806	3 927	11 220
Ulu Pungkut	6 819	25 935	50	133
Tambangan	2 566	7 785	646	1 877
Lembah Sorik Marapi	4 459	9 702	1 473	2 924
Puncak Sorik Marapi	2 056	6 177	391	1 065
Muara Sipongi	-	5	445	1 197
Pakantan	371	792	82	229
Panyabungan	-	-	549	1 533
Panyabungan Selatan	12	65	613	1 196
Panyabungan Barat	55	114	11 543	23 274
Panyabungan Utara	6	20	446	1 161
Panyabungan Timur	31	82	135	695
Huta Bargot	-	5	497	2 128
Natal	2 691	6 571	301	1 081
Muara Batang Gadis	-	-	79	129
Siabu	368	1 002	4 934	13 571
Bukit Malintang	13	51	103	224
Naga Juang	22	67	270	598
Mandailing Natal	44 809	117 748	27 702	67 325

Lanjutan Tabel/Continued Table 5.1.13

Kecamatan Subdistrict	Rambutan Rambutan		Salak Snakefruit	
	2019	2020	2019	2020
(1)	(42)	(43)	(44)	(45)
Batahan	177	690	13	34
Sinunukan	218	333	-	-
Batang Natal	1 618	3 583	146	335
Lingga Bayu	446	1 279	14	45
Ranto Baik	299	750	20	42
Kotanopan	589	1 913	-	-
Ulu Pungkut	86	274	1	7
Tambangan	266	455	2	9
Lembah Sorik Marapi	612	1 968	1	5
Puncak Sorik Marapi	104	333	1	5
Muara Sipongi	345	886	-	-
Pakantan	432	818	-	-
Panyabungan	6 245	10 738	-	-
Panyabungan Selatan	1 373	2 989	4	16
Panyabungan Barat	1 662	4 516	-	-
Panyabungan Utara	3 696	8 222	-	-
Panyabungan Timur	2 262	4 553	-	-
Huta Bargot	3 738	7 773	-	-
Natal	126	420	-	-
Muara Batang Gadis	243	834	21	34
Siabu	999	1 739	-	-
Bukit Malintang	-	-	-	-
Naga Juang	180	353	-	-
Mandailing Natal	25 716	55 415	223	530

Lanjutan Tabel/Continued Table 5.1.13

Kecamatan Subdistrict	Sawo/ Sapodilla Sawo		Sirsak Soursop		Sukun Breadfruit	
	2019	2020	2019	2020	2019	2020
(1)	(46)	(47)	(48)	(49)	(50)	(51)
Batahan	-	-	57	70	-	-
Sinunukan	-	-	12	70	-	-
Batang Natal	-	-	-	-	-	-
Lingga Bayu	-	-	36	128	67	310
Ranto Baik	-	-	51	93	201	494
Kotanopan	357	1 191	5	19	17	42
Ulu Pungkut	-	-	-	-	-	-
Tambangan	-	-	-	-	-	-
Lembah Sorik Marapi	-	-	18	48	15	33
Puncak Sorik Marapi	-	-	-	-	-	-
Muara Sipongi	-	-	-	-	-	-
Pakantan	-	-	-	-	-	-
Panyabungan	-	-	-	-	-	-
Panyabungan Selatan	-	-	13	76	-	-
Panyabungan Barat	-	-	34	88	-	-
Panyabungan Utara	-	-	10	36	-	-
Panyabungan Timur	-	-	14	39	7	11
Huta Bargot	-	-	11	24	30	53
Natal	-	-	19	79	-	-
Muara Batang Gadis	-	-	-	-	37	56
Siabu	500	1 012	185	218	45	56
Bukit Malintang	30	57	11	26	-	-
Naga Juang	43	82	-	-	32	56
Mandailing Natal	930	2 342	476	1 012	451	1 111

Sumber/Source: BPS, Statistik Pertanian Hortikultura SPH-TH/BPS-Statistics Indonesia, Agricultural Statistik for Horticulture SPH-TH

Tabel
Table 5.1.14

Produksi Buah-Buahan dan Sayuran Tahunan Menurut Jenis Tanaman di Kabupaten Mandailing Natal (kuintal), 2018–2020

Production of Annual Fruits and Vegetables by Kind of Plant in Mandailing Natal Regency (quintal), 2018–2020

Jenis Tanaman Kind of Plants	2018	2019	2020
(1)	(2)	(3)	(4)
Buah–Buahan/Fruits:			
Alpukat/ <i>Avocado</i>	1 524	4 062	10 808
Anggur/ <i>Grape</i>	-	-	-
Apel/ <i>Apple</i>	-	-	-
Belimbing/ <i>Star Fruit</i>	1 586	7 164	18 928
Duku/Langsat/Kokosan/ <i>Duku</i>	9 039	22 296	42 632
Durian/ <i>Durian</i>	21 580	70 834	143 414
Jambu Air/ <i>Water Apple</i>	1 196	3 482	8 150
Jambu Biji/ <i>Guava</i>	2 077	6 784	17 727
Jengkol/ <i>Jengkol</i>	2 680	5 273	10 682
Jeruk Besar/ <i>Pomelo</i>	2 383	3 240	34 253
Jeruk Siam/Keprok/ <i>Orange/Tangerine</i>	16 569	45 367	112 645
Mangga/ <i>Mango</i>	5 632	24 762	67 945
Manggis/ <i>Mangosteen</i>	13 941	47 447	110 222
Markisa/Konyal/ <i>Passion fruit</i>	-	31	86
Melinjo/ <i>Gnetum/Melinjo</i>	1 640	3 869	10 961
Nangka/Cempedak/ <i>Jackfruit</i>	10 418	28 250	72 120
Nenas/ <i>Pineapple</i>	70	152	387
Pepaya/ <i>Papaya</i>	3 019	4 111	9 942
Petai/ <i>Twisted Cluster Bean</i>	16 825	44 809	117 748
Pisang/ <i>Banana</i>	26 778	27 702	67 325
Rambutan/ <i>Rambutan</i>	5 914	25 716	55 415
Salak/ <i>Snakefruit</i>	72	223	530
Sawo/ <i>Sapodilla/Sawo</i>	652	930	2 342
Sirsak/ <i>Soursop</i>	223	476	1 012
Sukun/ <i>Breadfruit</i>	247	451	1 111

Sumber/Source: BPS, Statistik Pertanian Hortikultura SPH-BST/BPS-Statistics Indonesia, Agricultural Statistic for Horticulture SPH-BST

5.2 PERKEBUNAN ESTATE CROPS

Tabel 5.2.1 Luas Areal Tanaman Perkebunan Menurut Kecamatan dan Jenis Tanaman di Kabupaten Mandailing Natal (ha), 2019 dan 2020
Planted Area of Estate Crops by Subdistrict and Type of Crops in Mandailing Natal Regency (ha), 2019 and 2020

Kecamatan Subdistrict (1)	Kelapa Sawit/Oil Palm		Kelapa/Coconut	
	2019 (2)	2020 (3)	2019 (4)	2020 (5)
Batahan	3815.26	3880.27	81.46	81.37
Sinunukan	5946.47	6006.47	78.21	78.1
Batang Natal	191.24	191.24	135.66	137.15
Lingga Bayu	1145.41	1157.91	20.74	20.65
Ranto Baik	1278.51	1296,00	147.62	147.45
Kotanopan	5.00	5,00	10.61	12.48
Ulu Pungkut	0.00	-	6.00	6
Tambangan	9.21	9.2	23.59	13.88
Lembah Sorik Marapi	0.00	-	71.45	76.26
Puncak Sorik Marapi	0.00	-	13.89	13.86
Muara Sipongi	0.00	-	4.91	4.89
Pakantan	0.00	-	3.00	3
Panyabungan	2.60	-	336.79	335.78
Panyabungan Selatan	14.86	14.86	72.88	72.74
Panyabungan Barat	6.00	9,00	283.03	249.35
Panyabungan Utara	77.66	77.65	136.47	140.95
Panyabungan Timur	0.00	-	7.94	7.93
Huta Bargot	1.60	-	59.60	60.13
Natal	2578.33	2598.33	554.97	554.47
Muara Batang Gadis	2454.30	2514.31	288.11	287.9
Siabu	385.32	391.31	280.16	283.77
Bukit Malintang	46.61	47.61	61.21	60.82
Naga Juang	2.46	2.46	94.19	94.09
Mandailing Natal	17960.84	18201.62	2772.49	2743.02

Lanjutan Tabel/Continued Table 5.2.1

Kecamatan Subdistrict	Karet/Rubber		Kopi/Coffee	
	2019	2020	2019	2020
(1)	(6)	(7)	(8)	(9)
Batahan	955.41	953.75	0.00	-
Sinunukan	821.34	820.1	11.48	-
Batang Natal	5 730.72	5724.23	94.32	138.32
Lingga Bayu	4 266.39	4260.51	11.48	8.36
Ranto Baik	3 336.84	3330.71	3.99	-
Kotanopan	5 641.83	5643.18	544.77	365.75
Ulu Pungkut	582.04	584.66	554.96	738.72
Tambangan	4 881.08	4874.54	127.69	81.94
Lembah Sorik Marapi	1 829.62	1825.82	43.14	38.87
Puncak Sorik Marapi	368.86	368.09	486.28	468.47
Muara Sipongi	458.40	457.59	330.28	171.86
Pakantan	197.49	197.09	373.11	210.76
Panyabungan	8 662.06	8637.35	31.76	26.96
Panyabungan Selatan	4 768.89	4763.24	120.36	67.96
Panyabungan Barat	2 332.48	2324.01	21.97	8.42
Panyabungan Utara	3 337.95	3325.29	8.99	1.3
Panyabungan Timur	4 570.38	4565.73	943.21	788.14
Huta Bargot	1 275.24	1276.31	11.28	3.16
Natal	991.68	989.97	0.00	-
Muara Batang Gadis	2 812.56	2805.44	0.00	-
Siabu	3 307.25	3301.67	110.28	9.72
Bukit Malintang	2 426.07	2422.01	31.39	4.85
Naga Juang	1 014.18	1011.77	16.14	-
Mandailing Natal	64 568.76	64463.06	3 876.88	3133.56

Lanjutan Tabel/*Continued Table* 5.2.1

Kecamatan <i>Subdistrict</i>	Kakao/Cocoa		Tebu/Sugar cane	
	2019	2020	2019	2020
(1)	(10)	(11)	(12)	(13)
Batahan	88.50	57.31	0.00	0.00
Sinunukan	163.55	162.98	0.00	0.00
Batang Natal	509.34	430.19	0.00	0.00
Lingga Bayu	438.15	409.83	0.00	0.00
Ranto Baik	449.12	421.84	0.00	0.00
Kotanopan	133.30	132.39	0.00	0.00
Ulu Pungkut	56.89	56.69	0.00	0.00
Tambangan	148.32	147.61	0.00	0.00
Lembah Sorik Marapi	46.34	46.05	0.00	0.00
Puncak Sorik Marapi	13.16	13.15	0.00	0.00
Muara Sipongi	37.84	37.64	0.00	0.00
Pakantan	22.63	22.55	0.00	0.00
Panyabungan	46.56	44.42	0.00	0.00
Panyabungan Selatan	61.22	60.97	0.00	0.00
Panyabungan Barat	549.41	549.2	0.00	0.00
Panyabungan Utara	127.07	124.44	0.00	0.00
Panyabungan Timur	88.69	88.32	0.00	0.00
Huta Bargot	72.81	72.22	0.00	0.00
Natal	284.20	200.78	0.00	0.00
Muara Batang Gadis	75.59	75.22	0.00	0.00
Siabu	174.44	165.38	0.00	0.00
Bukit Malintang	109.71	108.12	0.00	0.00
Naga Juang	99.02	96.57	0.00	0.00
Mandailing Natal	3795.86	3523.87	0.00	0.00

Lanjutan Tabel/*Continued Table* 5.2.1

Kecamatan <i>Subdistrict</i>	Teh/ <i>Tea</i>		Tembakau/ <i>Tobacco</i>	
	2019	2020	2019	2020
(1)	(14)	(15)	(16)	(17)
Batahan	0.00	0.00	0.00	0.00
Sinunukan	0.00	0.00	0.00	0.00
Batang Natal	0.00	0.00	0.00	0.00
Lingga Bayu	0.00	0.00	0.00	0.00
Ranto Baik	0.00	0.00	0.00	0.00
Kotanopan	0.00	0.00	1.00	1.50
Ulu Pungkut	0.00	0.00	0.00	0.00
Tambangan	0.00	0.00	0.00	0.00
Lembah Sorik Marapi	0.00	0.00	0.00	0.00
Puncak Sorik Marapi	0.00	0.00	0.00	0.00
Muara Sipongi	0.00	0.00	0.00	0.00
Pakantan	0.00	0.00	0.00	0.00
Panyabungan	0.00	0.00	0.00	0.00
Panyabungan Selatan	0.00	0.00	0.00	0.00
Panyabungan Barat	0.00	0.00	0.00	0.00
Panyabungan Utara	0.00	0.00	0.00	0.00
Panyabungan Timur	0.00	0.00	0.50	2.25
Huta Bargot	0.00	0.00	0.00	0.00
Natal	0.00	0.00	0.00	0.00
Muara Batang Gadis	0.00	0.00	0.00	0.00
Siabu	0.00	0.00	0.00	0.00
Bukit Malintang	0.00	0.00	0.00	0.00
Naga Juang	0.00	0.00	0.00	0.00
Mandailing Natal	0.00	0.00	1.50	3.75

/Sumber : Dinas Pertanian, Tanaman Pangan, dan Holtikultura Kabupaten Mandailing Natal
 Source : Agriculture, Foods Corps and Holtikultura Office of Mandailing Natal Regency

Tabel
Table 5.2.2**Produksi Perkebunan Menurut Kecamatan dan Jenis Tanaman di Kabupaten Mandailing Natal (ton), 2019 dan 2020*****Production of Estate by Subdistrict and Type of Crops in Mandailing Natal Regency (ton), 2019 and 2020***

Kecamatan Subdistrict (1)	Kelapa Sawit/Oil Palm		Kelapa/Coconut	
	2019 (2)	2020 (3)	2019 (4)	2020 (5)
Batahan	13 678.49	63876.53	56.30	54.64
Sinunukan	22 425.06	102381.74	54.37	52.88
Batang Natal	606.43	2810.95	76.72	78.72
Lingga Bayu	4 294.13	19895.24	8.84	9.1
Ranto Baik	4 614.93	21626.41	112.96	109.37
Kotanopan	4.00	-	0.27	0.26
Ulu Pungkut	0.00	-	0.00	-
Tambangan	2.00	-	8.14	7.98
Lembah Sorik Marapi	0.00	-	27.90	27.94
Puncak Sorik Marapi	0.00	-	5.54	5.41
Muara Sipongi	0.00	-	1.46	1.47
Pakantan	0.00	-	0.00	-
Panyabungan	93.72	-	224.96	216.18
Panyabungan Selatan	36.90	170.96	48.66	47.55
Panyabungan Barat	0.00	-	97.74	105.68
Panyabungan Utara	261.49	1216.54	106.73	107.69
Panyabungan Timur	0.00	-	4.81	4.68
Huta Bargot	0.00	-	44.13	41.6
Natal	9 523.62	44211.87	247.42	240.75
Muara Batang Gadis	7 563.44	36523.51	69.75	68.34
Siabu	1 109.75	5345.53	245.28	216.99
Bukit Malintang	142.70	676.45	47.73	46.14
Naga Juang	1.00	-	75.29	72.78
Mandailing Natal	64 357.66	298735.73	1 565.00	1353.00

Lanjutan Tabel/Continued Table 5.2.2

Kecamatan Subdistrict	Karet/Rubber		Kopi/Coffee	
	2019	2020	2019	2020
(1)	(6)	(7)	(8)	(9)
Batahan	764.06	743,08	0.00	-
Sinunukan	510.39	497,00	0.00	-
Batang Natal	3 354.85	3258,44	81.93	87.38
Lingga Bayu	2 537.72	2467,08	6.85	3.29
Ranto Baik	2 438.64	2373,80	2.41	-
Kotanopan	3 786.41	3694,40	304.64	192.52
Ulu Pungkut	405.17	395,93	449.02	480.26
Tambangan	3 535.19	3433,57	67.68	62.65
Lembah Sorik Marapi	1 892.00	1834,91	34.10	33.03
Puncak Sorik Marapi	239.48	195,23	264.81	313.21
Muara Sipongi	266.69	259,70	173.97	128.32
Pakantan	129.95	126,81	267.00	206
Panyabungan	10 424.89	10078,39	11.33	14.25
Panyabungan Selatan	3 242.00	3148,13	48.13	43.41
Panyabungan Barat	1 693.03	1634,09	8.50	6.62
Panyabungan Utara	3,090,55	3039,05	3.36	-
Panyabungan Timur	4 117.05	3978,35	802.48	804.97
Huta Bargot	546.67	530,78	2.50	2.45
Natal	640.09	623,20	0.00	-
Muara Batang Gadis	2 011.18	1964,78	0.00	-
Siabu	2 935.64	2852,72	18.25	7.53
Bukit Malintang	2 790.21	2705,74	6.89	4.14
Naga Juang	1 040.54	1012,61	1.06	-
Mandailing Natal	49 301.85	50847,79	2 554.91	2 390.03

Lanjutan Tabel/Continued Table 5.2.2

Kecamatan Subdistrict	Kakao/Cocoa		Tebu/Sugar cane	
	2019	2020	2019	2020
(1)	(10)	(11)	(12)	(13)
Batahan	50.80	19.51	0.00	0.00
Sinunukan	108.62	105.48	0.00	0.00
Batang Natal	423.53	334.87	0.00	0.00
Lingga Bayu	383.21	344.55	0.00	0.00
Ranto Baik	313.28	278.07	0.00	0.00
Kotanopan	110.79	107.96	0.00	0.00
Ulu Pungkut	39.74	38.55	0.00	0.00
Tambangan	126.71	123.11	0.00	0.00
Lembah Sorik Marapi	39.73	38.70	0.00	0.00
Puncak Sorik Marapi	8.62	8.33	0.00	0.00
Muara Sipongi	26.90	26.15	0.00	0.00
Pakantan	10.37	10.09	0.00	0.00
Panyabungan	36.25	32.98	0.00	0.00
Panyabungan Selatan	50.03	48.57	0.00	0.00
Panyabungan Barat	439.15	434.83	0.00	0.00
Panyabungan Utara	111.36	107.18	0.00	0.00
Panyabungan Timur	74.49	72.31	0.00	0.00
Huta Bargot	49.46	48.40	0.00	0.00
Natal	220.28	134.19	0.00	0.00
Muara Batang Gadis	58.99	57.32	0.00	0.00
Siabu	211.32	141.89	0.00	0.00
Bukit Malintang	574.61	92.55	0.00	0.00
Naga Juang	84.16	80.72	0.00	0.00
Mandailing Natal	3 552.40	2 686.31	0.00	0.00

Lanjutan Tabel/*Continued Table 5.2.2*

Kecamatan Subdistrict	Teh/ <i>Tea</i>		Tembakau/ <i>Tobacco</i>	
	2019	2020	2019	2020
(1)	(14)	(15)	(16)	(17)
Batahan	0.00	0.00	0.00	0.00
Sinunukan	0.00	0.00	0.00	0.00
Batang Natal	0.00	0.00	0.00	0.00
Lingga Bayu	0.00	0.00	0.00	0.00
Ranto Baek	0.00	0.00	0.00	0.00
Kotanopan	0.00	0.00	0.95	0.30
Ulu Pungkut	0.00	0.00	0.00	0.00
Tambangan	0.00	0.00	0.00	0.00
Lembah Sorik Marapi	0.00	0.00	0.00	0.00
Puncak Sorik Marapi	0.00	0.00	0.00	0.00
Muara Sipongi	0.00	0.00	0.00	0.00
Pakantan	0.00	0.00	0.00	0.00
Panyabungan	0.00	0.00	0.00	0.00
Panyabungan Selatan	0.00	0.00	0.00	0.00
Panyabungan Barat	0.00	0.00	0.00	0.00
Panyabungan Utara	0.00	0.00	0.00	0.00
Panyabungan Timur	0.00	0.00	0.00	0.50
Huta Bargot	0.00	0.00	0.00	0.00
Natal	0.00	0.00	0.00	0.00
Muara Batang Gadis	0.00	0.00	0.00	0.00
Siabu	0.00	0.00	0.00	0.00
Bukit Malintang	0.00	0.00	0.00	0.00
Naga Juang	0.00	0.00	0.00	0.00
Mandailing Natal	0.00	0.00	0.95	0.80

/Sumber : Dinas Pertanian, Tanaman Pangan, dan Holtikultura Kabupaten Mandailing Natal
 Source : Agriculture, Foods Corps and Holticultura Office of Mandailing Natal Regency

5.3 PETERNAKAN LIVESTOCK

Tabel 5.3.1 **Populasi Ternak Besar Menurut Jenis Ternak dan Kecamatan di Kabupaten Mandailing Natal, 2018-2020**
Large Cattle Population by Kind and District in Mandailing Natal Regency, 2018-2020

Kecamatan Subdistrict (1)	Jenis Ternak (Ekor) / Kind of Livestock			
	Sapi/Cow (2)	Kerbau/ Buffalo (3)	Kuda/Horse (4)	Sapi Perah/Milk (5)
Batahan	380	14	-	-
Sinunukan	535	206	-	-
Batang Natal	369	75	-	-
Lingga Bayu	93	25	-	-
Ranto Baek	139	23	-	-
Kotanopan	137	55	-	-
Ulu Pungkut	45	23	-	-
Tambangan	172	29	-	-
Lembah Sorik Marapi	339	30	-	-
Puncak Sorik Marapi	494	71	-	-
Muara Sipongi	159	21	-	-
Pakantan	38	26	-	-
Panyabungan	499	262	-	-
Panyabungan Selatan	200	41	-	-
Panyabungan Barat	630	114	-	-
Panyabungan Utara	643	192	-	-
Panyabungan Timur	157	21	-	-
Huta Bargot	233	43	-	-
Natal	874	753	-	-
Muara Batang Gadis	337	2003	-	-
Siabu	550	303	-	-
Bukit Malintang	191	49	-	-
Naga Juang	108	13	-	-
Mandailing Natal	7 320	4 392	-	-
2019	6 778	4 066	-	-
2018	5 864	3 610	-	-

Sumber : Dinas Pertanian, Tanaman Pangan, dan Holtikultura Kabupaten Mandailing Natal

Source : : Agriculture, Foods Corps and Holticultura Office of Mandailing Natal Regency

Tabel 5.3.2 **Populasi Ternak Kecil Menurut Jenis Ternak dan Kecamatan di Kabupaten Mandailing Natal, 2018-2020**
Small Cattle Population by Kind and District in Mandailing Natal Regency, 2018-2020

Kecamatan Subdistrict	Jenis Ternak (Ekor) / Kind of Livestock		
	Kambing/Goat	Domba/Sheep	Babi/Pig
(1)	(2)	(3)	(4)
Batahan	1 716	531	-
Sinunukan	3 100	660	-
Batang Natal	1 759	517	-
Lingga Bayu	1 184	321	-
Ranto Baik	860	134	-
Kotanopan	2 043	43	-
Ulu Pungkut	809	-	-
Tambangan	787	111	-
Lembah Sorik Marapi	2 711	758	-
Puncak Sorik Marapi	799	679	-
Muara Sipongi	582	-	-
Pakantan	314	-	-
Panyabungan	3 331	640	-
Panyabungan Selatan	644	225	-
Panyabungan Barat	2 162	638	-
Panyabungan Utara	2 025	473	284
Panyabungan Timur	346	12	-
Huta Bargot	1 152	98	-
Natal	4 586	1 714	-
Muara Batang Gadis	1 018	361	-
Siabu	2 729	554	-
Bukit Malintang	1 648	431	120
Naga Juang	994	122	739
Mandailing Natal	37 299	9 023	1 143
2019	34 534	8 356	1 059
2018	31 538	8 307	1 018

Sumber : Dinas Pertanian, Tanaman Pangan, dan Holtikultura Kabupaten Mandailing Natal
 Source : Agriculture, Foods Corps and Holtikultura Office of Mandailing Natal Regency

Tabel
Table 5.3.3

Populasi Ternak Unggas Menurut Jenis Ternak dan Kecamatan di Kabupaten Mandailing Natal, 2018-2020
Poultry Population by Kind and District in Mandailing Natal Regency, 2018-2020

Kecamatan Subdistrict	Jenis Ternak (Ekor) / Kind of Livestock			
	Petelur/ Egg Layer	Pedaging/ Broiler	Ayam Buras Buras Hen	Itik Lokal Local Duck
(1)	(2)	(3)	(4)	(5)
Batahan	-	-	66 813	1 096
Sinunukan	-	-	103 737	1 161
Batang Natal	-	-	95 819	1 247
Lingga Bayu	-	-	57 700	827
Ranto Baik	-	-	62 699	488
Kotanopan	-	-	249 032	3 265
Ulu Pungkut	-	-	139 677	418
Tambangan	-	-	31 847	1 494
Lembah Sorik Marapi	-	-	102 432	1 805
Puncak Sorik Marapi	-	-	264 787	1 318
Muara Sipongi	-	-	20 587	255
Pakantan	-	-	13 222	652
Panyabungan	2 127	18 979	814 796	229 451
Panyabungan Selatan	-	-	27 935	2 381
Panyabungan Barat	-	-	260 723	3 061
Panyabungan Utara	-	-	196 598	6 895
Panyabungan Timur	-	-	82 406	1 474
Huta Bargot	-	-	171 667	1 707
Natal	-	-	85 261	3 046
Muara Batang Gadis	-	-	83 346	249
Siabu	-	-	402 677	247 319
Bukit Malintang	-	-	101 061	95 328
Naga Juang	-	-	46 720	42 981
Mandailing Natal	2 127	18 979	3 481 542	647 919
2019	1 969	17 573	3 223 650	599 923
2018	1 260	11 246	2 445 841	576 627

Sumber : Dinas Pertanian, Tanaman Pangan, dan Holtikultura Kabupaten Mandailing Natal

Source : Agriculture, Foods Corps and Holticultura Office of Mandailing Natal Regency

Tabel 5.3.4 **Produksi Daging Menurut Jenis Ternak dan Kecamatan di Kabupaten Mandailing Natal (Kg), 2018-2020**
Meat Production by Kind and District in Mandailing Natal Regency (Kg), 2018-2020

Kecamatan Subdistrict (1)	Jenis Ternak (Ekor)/ Kind of Livestock					
	Sapi/ Cow (2)	Kerbau/ Buffalo (3)	Kuda/ Horse (4)	Kambing/ Goat (5)	Domba/ Sheep (6)	Babi/ Pig (7)
Batahan	2 020	420	-	5 050	800	-
Sinunukan	3 620	6 840	-	9 170	1 010	-
Batang Natal	1 820	2 180	-	5 170	780	-
Lingga Bayu	1 410	470	-	3 450	510	-
Ranto Baik	2 030	-	-	2 480	200	-
Kotanopan	62 580	30 100	-	6 010	-	-
Ulu Pungkut	1 600	370	-	2 270	-	-
Tambangan	3 030	630	-	2 270	180	-
Lembah Sorik Marapi	5 630	660	-	8 010	1 210	-
Puncak Sorik Marapi	4 230	630	-	2 340	1 090	-
Muara Sipongi	3 420	300	-	1 660	-	-
Pakantan	1 830	500	-	870	-	-
Panyabungan	341 270	58 960	-	9 740	960	-
Panyabungan Selatan	8 230	1 050	-	1 780	360	-
Panyabungan Barat	3 620	1 250	-	6 370	1 020	-
Panyabungan Utara	3 020	1 470	-	5 430	750	4 620
Panyabungan Timur	2 220	1 050	-	890	30	-
Huta Bargot	1 610	1 130	-	3 360	170	-
Natal	7 440	26 520	-	14 810	2 730	-
Muara Batang Gadis	490	9 410	-	2 970	570	-
Siabu	3 810	1 050	-	8 070	890	-
Bukit Malintang	1 600	1 310	-	4 840	680	6 230
Naga Juang	800	630	-	2 890	190	6 960
Mandailing Natal	467 330	146 940	-	109 890	14 140	17 810
2019	432 710	136 060	-	101 750	13 100	16 620
2018	370 950	116 630	-	84 070	12 570	15 990

Sumber : Dinas Pertanian, Tanaman Pangan, dan Holtikultura Kabupaten Mandailing Natal

Source : : Agriculture, Foods Corps and Holtikultura Office of Mandailing Natal Regency

Tabel 5.3.5 **Produksi Telur Menurut Jenis Ternak dan Kecamatan di Kabupaten Mandailing Natal (Kg), 2018-2020**
Egg Productio by Kind and District in Mandailing Natal Regency (Kg), 2018-2020

Tahun Year	116 Jenis Ternak (Ekor) / Kind of Livestock		
	Petelur Egg Layer	Ayam Kampung Local Hen	Itik Lokal Local Duck
(1)	(2)	(3)	(4)
2015	0	1 906 138	2 468 421
2016	8 560	1 928 130	2 517 940
2017	14 765	2 532 071	3 225 076
2018	14 112	2 582 710	3 289 581
2019	17 640	2 634 367	3 355 370
2020	19 051	2 845 116	3 623 800

Sumber : Dinas Pertanian, Tanaman Pangan, dan Holtikultura Kabupaten Mandailing Natal
 Source : : Agriculture, Foods Corps and Holtikultura Office of Mandailing Natal Regency

Tabel 5.3.1 **Populasi Ternak Besar Menurut Jenis Ternak di Kabupaten Mandailing Natal, 2010-2020**
Table 5.3.1 **Large Cattle Population by Kind in Mandailing Natal Regency, 2010-2020**

Tahun Year	Jenis Ternak (Ekor) / Kind of Livestock			
	Sapi/Cow	Kerbau/Buffalo	Kuda/Horse	Sapi Perah/Milk
(1)	(2)	(3)	(4)	(5)
2010	4 867	4 395	6	0
2011	4 955	4 473	6	0
2012	3 859	2 044	6	0
2013	3 891	2 079	6	0
2014	4 610	3 972	6	0
2015	4 631	3 500	6	0
2016	5 625	3 610	3	0
2017	5 864	3 649	3	0
2018	6 276	3 836	0	0
2019	6 778	4 066	0	0
2020	7 320	4 392	0	0

Sumber : Dinas Pertanian, Tanaman Pangan, dan Holtikultura Kabupaten Mandailing Natal
 Source : : Agriculture, Foods Corps and Holtikultura Office of Mandailing Natal Regency

Tabel 5.3.1 Populasi Ternak Besar Menurut Jenis Ternak di Kabupaten Mandailing Natal, 2010-2020
Table 5.3.1 Large Cattle Population by Kind in Mandailing Natal Regency, 2010-2020

Tahun Year	Jenis Ternak (Ekor) / Kind of Livestock		
	Kambing/Goat	Domba/Sheep	Babi/Pig
(1)	(2)	(3)	(4)
2010	23 484	8 372	2 980
2011	23 899	8 519	3 079
2012	27 091	8 686	3 107
2013	29 185	8 861	3 184
2014	29 472	9 035	3 273
2015	29 626	9 094	3 390
2016	31 372	8 254	3 562
2017	31 538	8 307	1 018
2018	33 117	7 901	1 038
2019	34 534	8 356	1 059
2020	34 534	8 356	1 059

Sumber : Dinas Pertanian, Tanaman Pangan, dan Holtikultura Kabupaten Mandailing Natal
 Source : Agriculture, Foods Corps and Holtikultura Office of Mandailing Natal Regency

**5.4 PERIKANAN
FISHERY**

Tabel 5.4.1 Jumlah Nelayan / Petani Ikan Menurut Jenis Usaha dan Kecamatan di Kabupaten Mandailing Natal, 2016 - 2018
Number of Fisherman/Fish Farmer by Kind of Effort and District in Mandailing Natal Regency, 2016-2018

Kecamatan Subdistrict	Nelayan Laut Fishman	Penangkap Ikan Sungai / River Fish Catcher	Petani Ikan Fish Farmer		Budi Daya Mina Padi / Breeding of Mina Padi
			Tambak / Black Fish Water Horse	Kolam/ Fresh Water Pond	
(1)	(2)	(3)	(4)	(5)	(6)
Batahan	793	2	0	15	0
Sinunukan	0	0	0	43	0
Batang Natal	0	100	0	171	0
Lingga Bayu	0	200	0	72	0
Ranto Baik	0	50	0	65	4
Kotanopan	0	50	0	368	10
Ulu Pungkut	0	30	0	7	0
Tambangan	0	50	0	190	2
Lembah Sorik Marapi	0	0	0	108	0
Puncak Sorik Marapi	0	0	0	230	0
Muara Sipongi	0	30	0	33	0
Pakantan	0	20	0	12	4
Panyabungan	0	0	0	156	43
Panyabungan Selatan	0	0	0	198	8
Panyabungan Barat	0	0	0	76	0
Panyabungan Utara	0	0	0	203	0
Panyabungan Timur	0	25	0	48	17
Huta Bargot	0	30	0	78	8
Natal	706	0	0	38	0
Muara Batang Gadis	614	111	0	14	0
Siabu	0	50	0	403	0
Bukit Malintang	0	0	0	116	0
Naga Juang	0	0	0	42	0
Mandailing Natal	2 113	748	0	2 686	96
2017	3 335	545	0	2 686	96
2016	3 335	545	0	2 686	96

Catatan/ Note: Data untuk Tahun 2019 dan 2020 tidak tersedia/ Data not available!

Sumber / Source : Dinas Kelautan, dan Perikanan Kabupaten Mandailing Natal/ Fishery and Ocean Office of Mandailing Natal Regency

Tabel
Table 5.4.2

Jumlah Perahu Penangkapan Ikan Laut Menurut Kategori dan Kecamatan di Kabupaten Mandailing Natal, 2016 - 2018

Number of Fishing Boat by Category and District in Mandailing Natal Regency, 2016-2018

Kecamatan Subdistrict	Perahu Tanpa Motor Non Power Boat			Kapal Motor In Boat Power			
	Kecil Small	Sedang Medium	Besar Large	0-5 GT	5-10 GT	10-20 GT	20- 30 GT
(1)	(2)	(3)	(4)	(5)	(6)	(7)	(8)
Batahan	45	103	8	103	1	7	0
Sinunukan	0	0	0	0	0	0	0
Batang Natal	0	0	0	0	0	0	0
Lingga Bayu	0		0	0	0	0	0
Ranto Baik	0	0	0	0	0	0	0
Kotanopan	0	0	0	0	0	0	0
Ulu Pungkut	0	0	0	0	0	0	0
Tambangan	0	0	0	0	0	0	0
Lembah Sorik Marapi	0	0	0	0	0	0	0
Puncak Sorik Marapi	0	0	0	0	0	0	0
Muara Sipongi	0	0	0	0	0	0	0
Pakantan	0	0	0	0	0	0	0
Panyabungan	0	0	0	0	0	0	0
Panyabungan Selatan	0	0	0	0	0	0	0
Panyabungan Barat	0	0	0	0	0	0	0
Panyabungan Utara	0	0	0	0	0	0	0
Panyabungan Timur	0	0	0	0	0	0	0
Huta Bargot	0	0	0	0	0	0	0
Natal	54	227	18	227	18	0	0
Muara Batang Gadis	138	92	0	92	0	0	0
Siabu	0	0	0	0	0	0	0
Bukit Malintang	0	0	0	0	0	0	0
Naga Juang	0	0	0	0	0	0	0
Mandailing Natal	237	422	26	422	19	7	0
2017	416	156	10	193	42	13	0
2016	416	156	10	193	42	13	0

Catatan/ Note: Data untuk Tahun 2019 dan 2020 tidak tersedia/ Data not available

Sumber / Source : Dinas Kelautan, dan Perikanan Kabupaten Mandailing Natal/ Fishery and Ocean Office of Mandailing Natal Regency

Tabel
Table 5.4.3

Jumlah Alat Penangkapan Ikan menurut Jenis dan Kecamatan di Kabupaten Mandailing Natal, 2016 - 2018
Number of Fishing Equipment by Type and District in Mandailing Natal Regency, 2016-2018

Kecamatan Subdistrict	Pukat Kantong Seine Net			
	Payang Payang	Dogol Denish Seine	Pukat Cincin Purse Seine	Pukat Pantai Beach Seine
(1)	(2)	(3)	(4)	(5)
Batahan	67	47	0	27
Sinunukan	0	0	0	0
Batang Natal	0	0	0	0
Lingga Bayu	0	0	0	0
Ranto Baek	0	0	0	0
Kotanopan	0	0	0	0
Ulu Pungkut	0	0	0	0
Tambangan	0	0	0	0
Lembah Sorik Marapi	0	0	0	0
Puncak Sorik Marapi	0	0	0	0
Muara Sipongi	0	0	0	0
Pakantan	0	0	0	0
Panyabungan	0	0	0	0
Panyabungan Selatan	0	0	0	0
Panyabungan Barat	0	0	0	0
Panyabungan Utara	0	0	0	0
Panyabungan Timur	0	0	0	0
Huta Bargot	0	0	0	0
Natal	130	58	0	60
Muara Batang Gadis	53	27	0	34
Siabu	0	0	0	0
Bukit Malintang	0	0	0	0
Naga Juang	0	0	0	0
Mandailing Natal	250	132	0	121
2017	250	132	0	121
2016	229	132	0	132

Catatan/ Note: Data untuk Tahun 2019 dan 2020 tidak tersedia/ Data not availablel

Sumber / Source : Dinas Kelautan, dan Perikanan Kabupaten Mandailing Natal/ Fishery and Ocean Office of Mandailing Natal Regency

Lanjutan Tabel/Continued Table 5.4.3

Kecamatan Subdistrict	Jaring Insang Gill Net				
	Hanyut Drift	Tetap Set	Kelitik Shrimp	Tromol Trammel Net	Lingkar Encircling
(1)	(6)	(7)	(8)	(9)	(10)
Batahan	383	187	395	140	0
Sinunukan	0	0	0	0	0
Batang Natal	0	0	0	0	0
Lingga Bayu	0	0	0	0	0
Ranto Baik	0	0	0	0	0
Kotanopan	0	0	0	0	0
Ulu Pungkut	0	0	0	0	0
Tambangan	0	0	0	0	0
Lembah Sorik Marapi	0	0	0	0	0
Puncak Sorik Marapi	0	0	0	0	0
Muara Sipongi	0	0	0	0	0
Pakantan	0	0	0	0	0
Panyabungan	0	0	0	0	0
Panyabungan Selatan	0	0	0	0	0
Panyabungan Barat	0	0	0	0	0
Panyabungan Utara	0	0	0	0	0
Panyabungan Timur	0	0	0	0	0
Huta Bargot	0	0	0	0	0
Natal	323	245	53	297	0
Muara Batang Gadis	263	265	36	352	0
Siabu	0	0	0	0	0
Bukit Malintang	0	0	0	0	0
Naga Juang	0	0	0	0	0
Mandailing Natal	969	697	484	789	0
2017	969	697	789	789	0
2016	970	696	486	792	0

Catatan/ Note: Data untuk Tahun 2019 dan 2020 tidak tersedia/ Data not available

Sumber / Source : Dinas Kelautan, dan Perikanan Kabupaten Mandailing Natal/ Fishery and Ocean Office of Mandailing Natal Regency

Lanjutan Tabel/Continued Table 5.4.3

Kecamatan Subdistrict	Jaring Insang Gill Net			
	Jala Crash Net	Pancing Hook	Bub Portable Trap	Perangkat Lain Other Trap
(1)	(11)	(12)	(13)	(14)
Batahan	73	91	87	30
Sinunukan	30	70	40	13
Batang Natal	50	76	65	30
Lingga Bayu	42	45	33	32
Ranto Baik	20	25	40	8
Kotanopan	520	245	87	25
Ulu Pungkut	58	54	34	10
Tambangan	65	55	32	12
Lembah Sorik Marapi	0	0	0	0
Puncak Sorik Marapi	0	0	0	0
Muara Sipongi	100	76	40	9
Pakantan	30	35	26	8
Panyabungan	0	0	0	0
Panyabungan Selatan	0	0	0	0
Panyabungan Barat	0	0	0	0
Panyabungan Utara	0	0	0	0
Panyabungan Timur	85	67	35	15
Huta Bargot	70	60	30	15
Natal	85	97	187	61
Muara Batang Gadis	83	80	0	332
Siabu	135	120	53	50
Bukit Malintang	0	0	30	0
Naga Juang	38	60	48	20
Mandailing Natal	1 484	1 256	867	670
2017	1 484	1 256	867	670
2016	2 895	2 421	1 647	1 310

Catatan/ Note: Data untuk Tahun 2019 dan 2020 tidak tersedia/ Data not availablel

Sumber / Source : Dinas Kelautan, dan Perikanan Kabupaten Mandailing Natal/ Fishery and Ocean Office of Mandailing Natal Regency

Tabel
Table 5.4.4**Luas Areal Budidaya Ikan dirinci Menurut Kecamatan di Kabupaten Mandailing Natal (Ha), 2016 - 2018**
Area of Fish Culture by Type and District in Mandailing Natal Regency (Ha), 2016-2018

Kecamatan Subdistrict	Budidaya Fish Culture			
	Kolam Air Deras/Tambak Brackish Water Pond	Kolam Tetap Fresh Water Pond	Mina Padi Paddy Field	Jumlah Total
(1)	(2)	(3)	(4)	(5)
Batahan	0,00	0,62	0,00	0,62
Sinukan	0,00	9,07	0,00	9,07
Batang Natal	0,00	2,56	0,00	2,56
Lingga Bayu	0,00	8,04	0,00	8,04
Ranto Baek	0,02	5,43	0,49	5,94
Kotanopan	0,00	14,09	0,21	14,30
Ulu Pungkut	0,00	2,60	0,00	2,60
Tambangan	0,00	7,33	0,35	7,68
Lembah Sorik Marapi	0,00	9,79	0,00	9,79
Puncak Sorik Marapi	0,00	20,71	0,00	20,71
Muara Sipongi	0,00	0,69	0,00	0,69
Pakantan	0,00	0,25	0,18	0,43
Panyabungan	0,00	28,57	10,23	38,80
Panyabungan Selatan	0,00	12,29	0,40	12,69
Panyabungan Barat	0,00	10,50	0,12	10,62
Panyabungan Utara	0,00	40,90	0,00	40,90
Panyabungan Timur	0,00	1,75	0,00	1,75
Huta Bargot	0,00	15,86	2,84	18,70
Natal	0,02	0,45	0,00	0,47
Muara Batang Gadis	0,00	0,14	0,00	0,14
Siabu	0,00	74,47	0,00	74,47
Bukit Malintang	0,00	38,50	0,00	38,45
Naga Juang	0,00	3,03	0,00	3,03
Mandailing Natal	0,04	307,64	14,82	322,45
2017	0,04	307,59	14,82	322,45
2018	0,04	307,59	14,82	322,45

Catatan/ Note: Data untuk Tahun 2019 dan 2020 tidak tersedia/ Data not availablel

Sumber / Source : Dinas Kelautan, dan Perikanan Kabupaten Mandailing Natal/ Fishery and Ocean Office of Mandailing Natal Regency

Tabel 5.4.5
Table

Produksi Ikan Dari Budidaya Air Tawar Menurut Kecamatan di Kabupaten Mandailing Natal (Ton), 2016 - 2018
Production of Fish Culture by District in Mandailing Natal Regency (Ton), 2016-2018

Kecamatan Subdistrict	Budidaya Fish Culture			
	Kolam Air Deras/Tambak Brackish Water Pond	Kolam Tetap Fresh Water Pond	Mina Padi Paddy Field	Jumlah Total
(1)	(2)	(3)	(4)	(5)
Batahan	0,00	1,65	0,00	1,65
Sinunukan	0,00	45,66	0,00	45,66
Batang Natal	0,00	20,19	0,00	20,19
Lingga Bayu	0,00	65,09	0,00	65,09
Ranto Baik	0,00	29,12	0,00	29,12
Kotanopan	0,00	70,55	0,00	70,55
Ulu Pungkut	0,00	12,99	0,00	12,99
Tambangan	0,00	60,05	0,00	60,05
Lembah Sorik Marapi	0,00	38,98	0,00	38,98
Puncak Sorik Marapi	0,00	45,90	0,00	45,90
Muara Sipongi	0,00	6,46	0,00	6,46
Pakantan	0,00	3,19	0,00	3,19
Panyabungan	0,00	196,22	0,00	196,22
Panyabungan Selatan	0,00	60,34	0,00	60,34
Panyabungan Barat	0,00	55,27	0,00	55,27
Panyabungan Utara	0,00	206,36	0,00	206,36
Panyabungan Timur	0,00	9,72	0,00	9,72
Huta Bargot	0,00	79,31	0,00	79,31
Natal	0,00	2,67	0,00	2,67
Muara Batang Gadis	0,00	0,86	0,00	0,86
Siabu	0,00	408,62	0,00	408,62
Bukit Malintang	0,00	246,46	0,00	246,46
Naga Juang	0,00	35,80	0,00	35,80
Mandailing Natal	0,00	1701,46	0,00	1701,46
2017	1,08	1 665,31	31,40	1 697,79
2016	1,08	1 665,32	31,40	1 697,80

Catatan/ Note: Data untuk Tahun 2019 dan 2020 tidak tersedia/ Data not availablel

Sumber / Source : Dinas Kelautan, dan Perikanan Kabupaten Mandailing Natal/ Fishery and Ocean Office of Mandailing Natal Regency

Tabel
Table 5.4.6**Produksi Ikan Menurut Jenis Penangkapan dan Produksi Benih Ikan/Udang di Kabupaten Mandailing Natal, 2018**
Production of Fish by type of Catch and Production of Germ Fish/Shrimp at Mandailing Natal Regency, 2018

Uraian Komoditi Comodity	Satuan Unit	Produksi Production
(1)	(2)	(3)
A. Produksi Ikan		
1. Penangkapan Ikan		
a. Ikan Laut	Ton	18 786.93
b. Hasil laut lainnya	Ton	
2. Budi Daya Ikan		
a. Budi daya laut (Keramba Jaring Apung)	Ton	
b. Budi daya air payau (Tambak/keramba)	Ton	
c. Budi daya air tawar (Kolam)	Ton	1 701.46
3. Perairan Umum		
a. Ikan Darat (sungai/rawa)	Ton	100
B. Produksi Benih		
1. Benih Ikan/Udang Air Payau (Tambak)		
a. Udang Windu (P1. 10-15)	Ekor	
2. Benih Ikan Air Tawar		
a. Mas (Uk. 1-5 cm)	Ekor	6 425 000
b. Tawes (Uk. 1-5 cm)	Ekor	
c. Nila (Uk. 1-5 cm)	Ekor	2 500 000
d. Gurame (Uk. 1-5 cm)	Ekor	
e. Lele Dumbo (Uk. 1-5 cm)	Ekor	7 643 400

Catatan/ Note: Data untuk Tahun 2019 dan 2020 tidak tersedia/ Data not availablel

Sumber / Source : Dinas Kelautan, dan Perikanan Kabupaten Mandailing Natal/ Fishery and Ocean Office of Mandailing Natal Regency



06



INDUSTRI, PERTAMBANGAN, DAN ENERGI
INDUSTRY, MINING, AND ENERGY



Rayon PLN
Mandailing Natal :

- ▶ Panyabungan
- ▶ Kotanopan
- ▶ Natal

Perkembangan Jumlah
Pelanggan Listrik
Kabupaten Mandailing Natal



PENJELASAN TEKNIS**TECHNICAL NOTES**

- | | |
|--|--|
| <p>1. Kapasitas listrik terpasang adalah total kapasitas dari seluruh mesin pembangkit listrik yang dioperasikan.</p> | <p>1. <i>Installed electricity capacity is the total capacity of all operated power plants machines.</i></p> |
| <p>2. Listrik yang dibangkitkan adalah jumlah listrik yang dibangkitkan oleh seluruh mesin pembangkit listrik dan dinyatakan dalam satuan dasar <i>Watt hours</i>.</p> | <p>2. <i>Electricity generated is the amount of electricity generated by all power plant engine in Watt hours standard unit.</i></p> |
| <p>3. Jumlah listrik/gas/air bersih yang terjual/ didistribusikan adalah banyaknya listrik/gas/air bersih yang disalurkan kepada para pelanggan.</p> | <p>3. <i>Sold/distributed lectricity / gas/cleaned water is total electricity/gas/cleaned water distributed to customers.</i></p> |
| <p>4. Kapasitas produksi potensial adalah hubungan antara output yang sebenarnya diproduksi dengan peralatan yang terpasang dan potensi output yang dapat diproduksi dengan peralatan terpasang tersebut, jika kapasitas sepenuhnya digunakan.</p> | <p>4. <i>Potential capacity production is relationship between output that is actually produced with the installed equipment, and the potential output which could be produced with it, if capacity was fully used.</i></p> |
| <p>5. Volume air bersih yang disalurkan adalah banyaknya air bersih yang disalurkan oleh perusahaan air bersih (dalam satuan m³). Semakin besar volume air bersih yang disalurkan maka akan semakin terpenuhi kebutuhan konsumen akan air bersih.</p> | <p>5. <i>Volume of water distributed is the amount of water that can be distributed by the water company (in units of m3). The greater the volume of water distributed it will be increasingly fulfilled the needs of consumers for clean water.</i></p> |

ULASAN

Sebagian besar kebutuhan tenaga listrik di Sumatera Utara dipenuhi oleh Perusahaan Listrik Negara (PLN), dan sebagian lainnya dipenuhi oleh listrik non PLN. Pada Tahun 2020, daya terpasang di Kabupaten Mandailing Natal sudah mencapai 83,94 MVA dengan jumlah pelanggan Listrik yang sudah mencapai 109.382 pelanggan

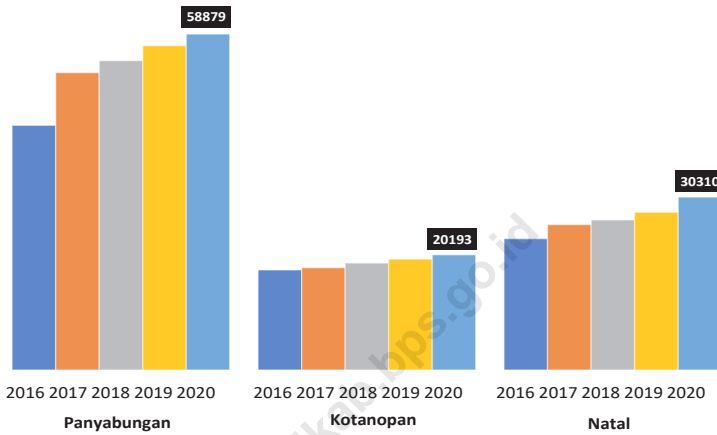
Hanya ada lima kecamatan di Kabupaten Mandailing Natal yang mendapat saluran air minum dari PDAM yaitu Kecamatan Kotanpan, Kecamatan Panyabungan, Kecamatan Panyabungan Selatan, Kecamatan Natal, dan Kecamatan Siabu. Air bersih yang disalurkan PDAM Mandailing Natal selama tahun 2020 mengalami peningkatan bila dibandingkan pada tahun sebelumnya. Air yang disalurkan kepada konsumen tahun 2019 sebanyak 1.477.046 m³ naik menjadi 1.518.795 m³ pada tahun 2020. Jumlah air bersih yang disalurkan PDAM kepada konsumen terbesar adalah di Kecamatan Panyabungan yakni sebesar 1.191.655 m³ atau sebesar 78,46 persen dari total air yang disalurkan di Mandailing Natal.

DESCRIPTION

Most of the electricity demand in Sumatera Utara are supplied by the State Electricity Company (PLN), and others are met by non-PLN electricity. In 2020, installed power in Mandailing Natal Regency has reached 83.94 MVA with the number of Electricity customers that have reached 109,382 customers.

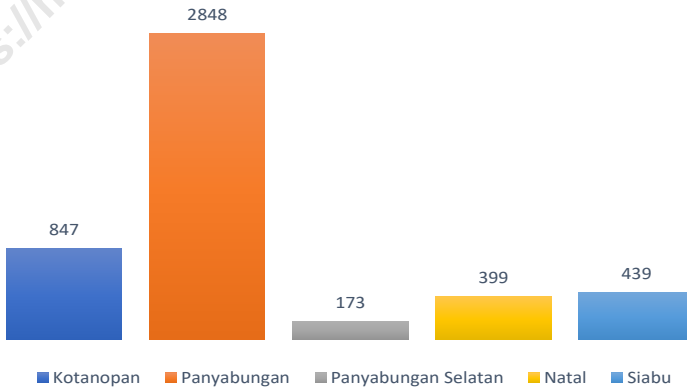
There are only five districts in Mandailing Natal who get drinking water from PDAM, that Kotanpan, Panyabungan, South Panyabungan, Natal, and Siabu. Clean water supply which are distributed by PDAM Mandailing Natal during the year 2020 has increased when compared to previous year. Water supply which delivered to consumers in 2019 was amounted to 1,477,046 m³, increased to 1,518,795 m³ in 2020. The volume of water was largely distributed to consumers in Panyabungan District which was amounted to 1,191,655 m³, or 78.46 percent of the total water which was distributed in Mandailing Natal.

Gambar 6.1 Jumlah Pelanggan Listrik menurut Rayon, 2016-2020
Figures Number of Electricity Customer by Branch, 2016-2020



Sumber/Source : Perusahaan Listrik Negara/
 State Electricity Company

Gambar 6.2 Jumlah Pelanggan Air MInum menurut Kecamatan, 2020
Figures Number of Drinking Water Customer by Subdistrict, 2020



Sumber/Source : PDAM Tirta Madina Kab. Mandailing Natal/
 Tirta Madina Branch Panyabungan

Tabel
Table 6.1**Daya Terpasang, Produksi, dan Distribusi Listrik PT. PLN (Persero) pada Cabang/Ranting PLN Menurut ULP, 2020**
Installed Electricity Power, Production, and Distribution of PT. PLN (Persero) at PLN Branch by Sub Branch, 2020

Rayon Branch	Daya Terpasang Installed Electricity Power (KW)	Produksi Listrik Electricity Production (KWh)	Listrik Terjual Electricity Sold (KWh)	Dipakai Sendiri Own Used (KWh)	Susut/ Hilang Shrinkage/ Lost (KWh)
(1)	(2)	(3)	(4)	(5)	(6)
Panyabungan	46,41	77,15	75,99	1,61	3,04
Kotanopan	14,12	20,09	19,67	0,419	-0,51
Natal	23,41	63,84	63,2	0,63	6,31
Mandailing Natal	83,94	161,08	158,86	2,659	8,84

Sumber/Source: Perusahaan Listrik Negara/ State Electricity Company

Tabel
Table 6.2**Jumlah Pelanggan Listrik Menurut ULP, 2016-2020**
Number of Electricity Customers by Sub Branch, 2016-2020

Rayon Branch	2016	2017	2018	2019	2020
(1)	(2)	(3)	(4)	(5)	(6)
Panyabungan	42.891	52.127	54.210	56.865	58.879
Kotanopan	17.523	17.923	18.737	19.436	20.193
Natal	22.995	25.488	26.307	27.656	30.310
Mandailing Natal	83.409	95.518	99.254	103.957	109.382

Sumber/Source: Perusahaan Listrik Negara/ *State Electricity Company*

Tabel
Table 6.3**Jumlah Pelanggan dan Air yang Disalurkan Menurut Kecamatan di Kabupaten Mandailing Natal, 2020**
Number of Customers and Distributed Water by Subdistrict in Mandailing Natal Regency, 2020

Kecamatan Subdistrict	Pelanggan Number of Customers	Air Disalurkan Distributed Water (m³)	Nilai Value (Rp)
(1)	(2)	(3)	(4)
Batahan	-	-	-
Sinunukan	-	-	-
Batang Natal	-	-	-
Lingga Bayu	-	-	-
Ranto Baik	-	-	-
Kotanopan	847	182 795	256 680 050
Ulu Pungkut	-	-	-
Tambangan	-	-	-
Lembah Sorik Marapi	-	-	-
Puncak Sorik Marapi	-	-	-
Muara Sipongi	-	-	-
Pakantan	-	-	-
Panyabungan	2 848	1 191 655	1 717 571 205
Panyabungan Selatan	173	7 926	17 530 360
Panyabungan Barat	-	-	-
Panyabungan Utara	-	-	-
Panyabungan Timur	-	-	-
Huta Bargot	-	-	-
Natal	399	72 279	106 002 150
Muara Batang Gadis	-	-	-
Siabu	439	64 104	75 500 700
Bukit Malintang	-	-	-
Naga Juang	-	-	-
Mandailing Natal	4 706	1 518 795	2 173 284 465

Sumber/Source: PDAM Tirta Madina Kabupaten Mandailing Natal / Tirta Madina Branch Panyabungan

Tabel
Table 6.4**Energi Listrik yang Disalurkan PT.PLN Persero ke
Kabupaten Mandailing Natal Menurut ULP, 2020**
*Distributed Electricity of State Electricity Company to
Mandailing Natal Regency by Sub Branch, 2020*

Kecamatan Subdistrict	ULP Sub Branch		
	Panyabungan	Kotanopan	Natal
(1)	(2)	(3)	(4)
HUTM (KMs)	500.391	266.86	505.784
HUTR (KMs)	379.81	122.713	277.887
Pelanggan/Cunsumer	58.879	20.193	30.310
Kerugian/Losses	4.69	-1.89	11.04
Trafo			
- KVA	27.095	10.800	19.218
- Jumlah/Total	314	215	337

Sumber/Source: Perusahaan Listrik Negara/ State Electricity Company

Tabel
Table 6.5**Jumlah Pelanggan PLN menurut Jenis Konsumen dan ULP
di Kabupaten Mandailing Natal, 2020**
**Number of PLN Consumer by Type and Sub Branch in
Mandailing Natal Regency, 2020**

Kecamatan Subdistrict	ULP Sub Branch		
	Panyabungan	Kotanopan	Natal
(1)	(2)	(3)	(4)
Rumah Tangga/ <i>House Holds</i>	55 487	19 074	28 207
Industri/ <i>Industry</i>	12	2	-
Publik/ <i>Public</i>	465	128	158
Sosial dan Tempat Ibadah/ Place of Social Institution and Worship	1 339	654	897
Usaha/ <i>Commercial</i>	1 567	305	434
Jumlah/Total	58 840	20 163	29 696

Sumber/*Source*: Perusahaan Listrik Negara/
State Electricity Company

Tabel
Table 6.6**Jumlah Desa Berlistrik dan Tidak Berlistrik Menurut Kecamatan di Kabupaten Mandailing Natal, 2020**
Number of Electricity Villages and Unelectricity Villages in Mandailing Natal Regency, 2020

Kecamatan Subdistrict	Jumlah Desa/ Kelurahan Number of Villages	Desa/ Kelurahan Berlistrik Villages with Electricity	Persentase Desa/Kelurahan Berlistrik Villages with Electricity	Desa/ Kelurahan Tidak Berlistrik Villages with Unelectricity	Persentase Desa/Kelurahan Tidak Berlistrik Villages with Unelectricity
(1)	(2)	(3)	(4)	(5)	(6)
Batahan	18	17	94.44	1	5.56
Sinunukan	14	14	100.00	0	0.00
Batang Natal	31	23	74.19	8	25.81
Lingga Bayu	19	19	100.00	0	0.00
Ranto Baik	18	18	100.00	0	0.00
Kotanopan	36	33	91.67	3	8.33
Ulu Pungkut	13	13	100.00	0	0.00
Tambangan	20	20	100.00	0	0.00
Lembah Sorik Marapi	9	9	100.00	0	0.00
Puncak Sorik Marapi	11	11	100.00	0	0.00
Muara Sipongi	16	16	100.00	0	0.00
Pakantan	8	7	87.5	1	12.5
Panyabungan	39	38	97.44	1	2.56
Panyabungan Selatan	11	11	100.00	0	0.00
Panyabungan Barat	10	10	100.00	0	0.00
Panyabungan Utara	12	12	100.00	0	0.00
Panyabungan Timur	15	13	86.67	2	13.33
Huta Bargot	14	14	100.00	0	0.00
Natal	30	30	100.00	0	0.00
Muara Batang Gadis	14	10	71.43	4	28.57
Siabu	28	28	100.00	0	0.00
Bukit Malintang	11	11	100.00	0	0.00
Naga Juang	7	7	100.00	0	0.00

Sumber/Source: Perusahaan Listrik Negara/ State Electricity Company

Tabel
Table 6.7**Perkembangan Penjualan Energi Listrik menurut
Pelanggan, 2020**
Total of Energy Sold by Consumer, 2020

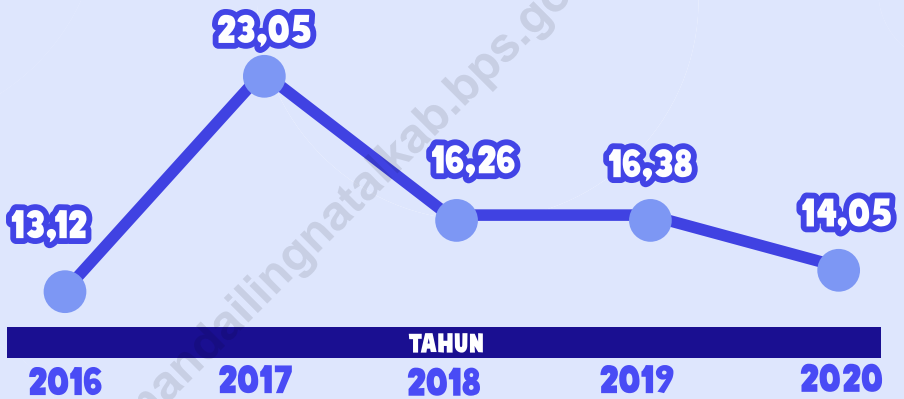
Kecamatan Subdistrict	ULP Sub Branch			Energi Energy (GWH)
	Panyabungan	Kotanopan	Natal	
(1)	(2)	(3)	(4)	(5)
Rumah Tangga/ <i>House Holds</i>	58,92	14,93	23,66	97,52
Komersial/ <i>Commercial</i>	5,99	1,94	2,75	10,68
Industri/ <i>Industry</i>	0,32	0,01	-	0,33
Sosial/ <i>Social</i>	2,96	0,78	0,83	4,57
Publik/ <i>Public</i>	4,67	1,39	1,54	7,60

Sumber/Source: Perusahaan Listrik Negara/*State Electricity Company*

07

PARIWISATA
TOURISM

**TINGKAT PENGHUNIAN KAMAR HOTEL DAN AKOMODASI LAINNYA
DI KABUPATEN MANDAILING NATAL TAHUN 2016 - 2020 (PERSEN)**



PENJELASAN TEKNIS**TECHNICAL NOTES**

1. Usaha penyediaan akomodasi adalah usaha yang menyediakan pelayanan penginapan yang dapat dilengkapi dengan pelayanan pariwisata lainnya. Usaha penyediaan akomodasi dapat berupa hotel, vila, pondok wisata, bumi perkemahan, persinggahan karavan, dan akomodasi lainnya yang digunakan untuk tujuan pariwisata.
 2. Hotel adalah penyediaan akomodasi secara harian berupa kamar-kamar di dalam satu bangunan yang dapat dilengkapi dengan jasa pelayanan makan dan minum, kegiatan hiburan dan atau fasilitas lainnya. Hotel terdiri dari hotel berbintang dan hotel non- bintang.
 3. Hotel bintang adalah usaha penyediaan jasa pelayanan penginapan, makan minum serta jasa lainnya bagi umum dengan menggunakan sebagian atau seluruh bangunan. Usaha ini dikelola secara komersial serta memenuhi ketentuan persyaratan sebagai hotel bintang (termasuk berlian) yang ditetapkan dalam surat keputusan instansi yang membinanya. Misalnya hotel bintang lima, hotel bintang empat dan seterusnya.
1. *The business of providing accommodation is a business that provides specialty services that can be equipped with other tourism services. It includes hotel, villa, cottage, camping, caravan stop, and other accommodation that are used for tourism purposes.*
 2. *Hotel is a daily supply of accommodation rooms within a building which can be equipped with eating and drinking services, entertainment activities and/or other facilities. Hotel consists of a classified hotel and a non-classified hotel.*
 3. *A star hotel is the business of providing an accommodation, eating and drinking as well as other services for the public by using a building or a part of a building. It is managed commercially and meets specified requirements as a star hotel (including diamonds) set forth in the decree of fostering agency. For example, five star hotel, four star hotel, and so on.*

4. Tingkat penghunian kamar hotel adalah persentase banyaknya malam kamar yang dihuni terhadap banyaknya malam kamar yang tersedia.
 5. Rata-rata lamanya tamu menginap adalah banyaknya malam tempat tidur yang terpakai (malam tamu) dengan banyaknya tamu yang menginap di hotel atau akomodasi lainnya.
4. *Room occupancy rate is the number of room-nights occupied divided by the number of room-nights available, multiplied by 100 percent.*
 5. *Average length of stay is the number of bed-nights used (guest night) divided by the number of guests coming to spend the night at the accommodation.*

ULASAN

Pada tahun 2020, ada 29 hotel nonbintang dan akomodasi lainnya di Kabupaten Mandailing Natal. Jumlah kamar totalnya sebanyak 461 buah dan jumlah tempat tidur sebanyak 824 buah.

Tingkat penghunian kamar di tahun 2020 mengalami penurunan dari tahun sebelumnya. Selama tahun 2020, secara rata-rata ada sebanyak 14.05 persen kamar yang dihuni oleh tamu dengan rata-rata lama inap 2.36 atau dua sampai tiga hari.

DESCRIPTION

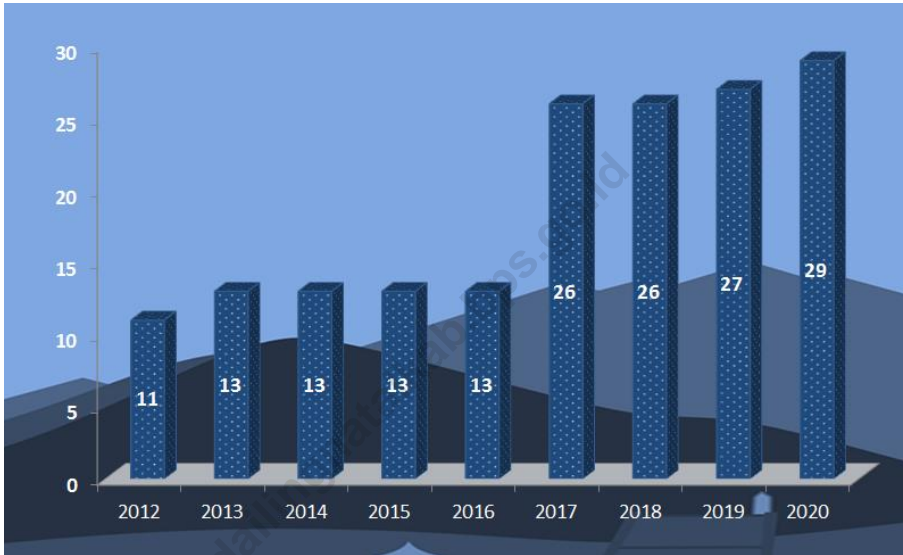
In 2020, there are 29 non starred hotels and other accomodation in Mandailing Natal Regency. The number of Rooms are 461 rooms and number of beds are 824 beds.

Room occupancy rate of hotels in 2020 is decreased from the previous year. During 2020, there are 14.05 percent of rooms occupied by guess with an average length of stay of 2.36 or two to three days.

<https://mandailingnata.kab.go.id>

Gambar 7.1
Figures

Jumlah Hotel dan Akomodasi Lainnya di Kabupaten Mandailing Natal, 2012-2020
Number of Hotel and Other Accomodations in Mandailing Natal Regency, 2012-2020



Catatan/Note: ...

Sumber/Source: BPS Provinsi Sumatera Utara/BPS-Statistics of Sumatera Utara Province

Gambar 7.2
Figures

Tingkat Penghunian Kamar Hotel dan Akomodasi Lainnya di Kabupaten Mandailing Natal, 2012-2020
Rooms Occupancy Rate of Hotel and Other Accomodations in Mandailing Natal Regency, 2012-2020



Catatan/Note: ...

Sumber/Source: BPS Provinsi Sumatera Utara/BPS-Statistics of Sumatera Utara Province

Tabel
Table 7.1**Jumlah Rumah Makan/Restoran Menurut Kecamatan di
Kabupaten Mandailing Natal, 2019–2020**
**Number of Restaurants by Subdistrict in Mandailing Natal
Regency, 2019–2020**

Kecamatan Subdistrict	2019	2020
(1)	(4)	(5)
Batahan	3	4
Sinunukan	7	16
Batang Natal	7	6
Lingga Bayu	1	-
Ranto Baek	-	-
Kotanopan	11	11
Ulu Pungkut	-	-
Tambangan	9	-
Lembah Sorik Marapi	4	-
Puncak Sorik Marapi	-	-
Muara Sipongi	-	-
Pakantan	-	-
Panyabungan	49	40
Panyabungan Selatan	1	1
Panyabungan Barat	2	2
Panyabungan Utara	17	6
Panyabungan Timur	2	2
Huta Bargot	-	-
Natal	20	-
Muara Batang Gadis	7	2
Siabu	1	1
Bukit Malintang	4	-
Naga Juang	-	-
Mandailing Natal	145	91

Catatan/Note: ...

Sumber/Source: BPS, Pendataan Potensi Desa (Podes)/BPS-Statistics Indonesia, Village Potential Data Collecting

Tabel
Table 7.2

**Jumlah Hotel dan Akomodasi Lainnya menurut Kelas di
Kabupaten Mandailing Natal, 2012-2020**
*Number of Hotel and Other Accomodations in Mandailing
Natal Regency, 2012-2020*

Tahun Year	Hotel berbintang Starred Hotels	Hotel Melati dan Akomodasi Lainnya Non-starred Hotels and other accomodations	Jumlah Total
(1)	(2)	(3)	(4)
2012	1	10	11
2013	1	12	13
2014	1	12	13
2015	1	12	13
2016	1	12	13
2017	1	25	26
2018	1	25	26
2019	1	26	27
2020	-	29	29

Catatan/Note: ...

Sumber/Source: BPS Provinsi Sumatera Utara/BPS-Statistics of Sumatera Utara Province

Tabel 7.3
Table**Jumlah Hotel menurut Bintang di Kabupaten Mandailing Natal, 2012 - 2020**
Number of Hotel by Grade in Mandailing Natal Regency, 2012 - 2020

Tahun Year	Bintang 1 Star 1	Bintang 2 Star 2	Bintang 3 Star 3	Bintang 4 Star 4	Bintang 5 Star 5	Bintang 6 Star 6
(1)	(2)	(3)	(4)			
2012	1	-	-	-	-	-
2013	1	-	-	-	-	-
2014	1	-	-	-	-	-
2015	1	-	-	-	-	-
2016	1	-	-	-	-	-
2017	1	-	-	-	-	-
2018	1	-	-	-	-	-
2019	1	-	-	-	-	-
2020	0	-	-	-	-	-

Catatan/Note: ...

Sumber/Source: BPS Provinsi Sumatera Utara/BPS-Statistics of Sumatera Utara Province

Tabel
Table 7.4

**Jumlah Kamar Hotel dan Akomodasi Lainnya di
Kabupaten Mandailing Natal, 2012-2020**
*Number of Rooms of Hotel and Other Accomodations in
Mandailing Natal Regency, 2012-2020*

Tahun Year	Hotel berbintang Starred Hotels	Hotel Melati dan Akomodasi Lainnya Non-starred Hotels and other accomodations	Jumlah Total
(1)	(2)	(3)	(4)
2012	41	190	231
2013	30	252	282
2014	31	269	300
2015	32	254	286
2016	50	272	322
2017	20	403	423
2018	20	403	423
2019	20	437	457
2020	-	461	461

Catatan/Note: ...

Sumber/Source: BPS Provinsi Sumatera Utara/BPS-Statistics of Sumatera Utara Province

Tabel
Table 7.5**Jumlah Tempat Tidur Hotel dan Akomodasi Lainnya di Kabupaten Mandailing Natal, 2012-2020**
Number of Beds of Hotel and Other Accommodations in Mandailing Natal Regency, 2012-2020

Tahun Year	Hotel berbintang Starred Hotels	Hotel Melati dan Akomodasi Lainnya Non-starred Hotels and other accommodations	Jumlah Total
(1)	(2)	(3)	(4)
2012	47	246	293
2013	40	448	488
2014	48	501	549
2015	49	471	520
2016	50	486	536
2017	46	729	775
2018	20	729	749
2019	20	775	795
2020	-	824	824

Catatan/Note: ...

Sumber/Source: BPS Provinsi Sumatera Utara/BPS-Statistics of Sumatera Utara Province

Tabel
Table 7.6

**Tingkat Penghunian Kamar Hotel dan Akomodasi Lainnya
di Kabupaten Mandailing Natal, 2012-2018**
*Rooms Occupancy Rate of Hotel and Other Accomodations
in Mandailing Natal Regency, 2012-2018*

Tahun Year	Tingkat Penghunian Kamar Hotel Room Occupancy
(1)	(2)
2012	20,71
2013	13,22
2014	15,12
2015	12,09
2016	13,12
2017	23,05
2018	16,26
2019	16,38
2020	14,05

Catatan/Note: ...

Sumber/Source: BPS Provinsi Sumatera Utara/BPS-Statistics of Sumatera Utara Province

Tabel
Table 7.7**Rata-rata Lama Inap Tamu Hotel dan Akomodasi Lainnya
di Kabupaten Mandailing Natal (hari), 2012-2018**
**Average Length of Stay in Hotel and Other Accomodations
in Mandailing Natal Regency (Day), 2012-2018**



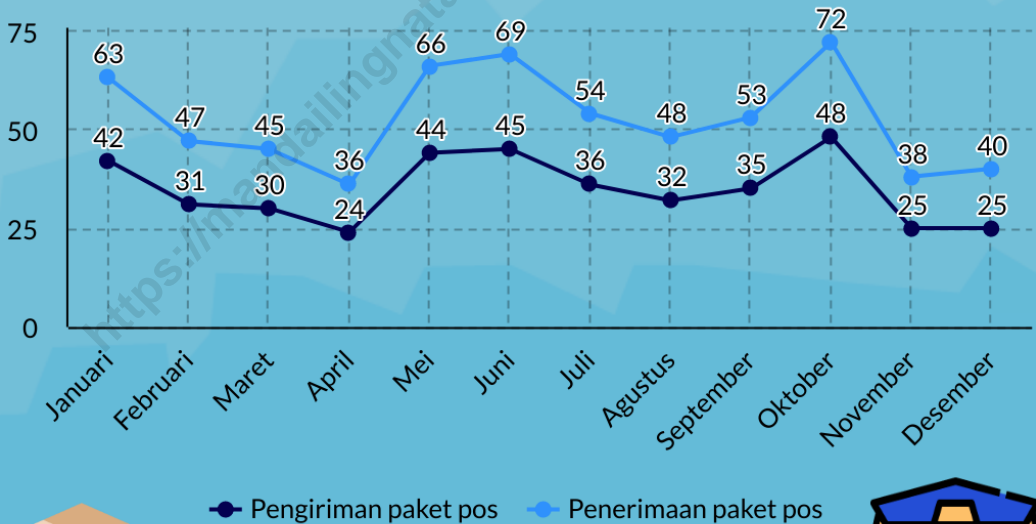
Tahun Year	Jenis Tamu Type of Guest	
	Tamu Mancanegara Foreign Guest	Tamu Nusantara Domestic Guest
(1)	(2)	(3)
2012	16,00	1,24
2013	-	1,80
2014	-	1,53
2015	1,00	1,10
2016	-	1,26
2017	1,00	1,28
2018	4,55	1,42
2019	5,55	1,28
2020	-	2,36

Catatan/Note: ...

Sumber/Source: BPS Provinsi Sumatera Utara/BPS-Statistics of Sumatera Utara Province

TRANSPORTASI DAN KOMUNIKASI
TRANSPORTATION AND COMMUNICATION

Jumlah Pengiriman dan Penerimaan Paket Pos Biasa Melalui Kantor Pos menurut Bulan di Kabupaten Mandailing Natal, 2020



Lebih dari separuh permukaan jalan di Mandailing Natal kondisinya rusak berat. Hanya sekitar 20 persen yang berstatus baik.

PENJELASAN TEKNIS

1. Kendaraan bermotor adalah setiap kendaraan yang digerakkan oleh peralatan teknik yang ada pada kendaraan tersebut, biasanya digunakan untuk angkutan orang atau barang di atas jalan raya selain kendaraan yang berjalan di atas rel. Kendaraan bermotor yang dicatat adalah semua jenis kendaraan kecuali kendaraan bermotor TNI/Polri dan Korps Diplomatik.
2. Mobil penumpang adalah setiap kendaraan bermotor yang dilengkapi dengan tempat duduk untuk sebanyak-banyaknya delapan orang, tidak termasuk tempat duduk untuk pengemudi, baik dilengkapi atau tidak dilengkapi bagasi.
3. Mobil bis adalah setiap kendaraan bermotor yang dilengkapi dengan tempat duduk untuk lebih dari delapan orang, tidak termasuk tempat duduk untuk pengemudi, baik dilengkapi atau tidak dilengkapi bagasi.
4. Mobil truk adalah setiap kendaraan bermotor yang digunakan untuk angkutan barang, selain mobil penumpang, mobil bis dan kendaraan bermotor roda dua.
5. Kereta api adalah kendaraan

TECHNICAL NOTES

1. *Motor vehicles are any kind of vehicles motorized by machine set up in those vehicles, they are usually used for transporting peoples or goods on roads except vehicles moving along a railway line. The data cover all kinds of motor vehicles except those belong to Indonesia Army Force Indonesian State Police and Diplomatic Corps.*
2. *Passenger cars are any motor vehicles with no more than eight seats, excluding seat for driver, it can be with or without hoot.*
3. *Buses are large passenger cars having seats for more than eight passengers, excluding seat for driver, it can be with or without hoot.*
4. *Trucks are any motor vehicles used to transport goods excluding passenger cars, buses, and motorcycles.*
5. *Train is a coach or a number of*

dengan tenaga gerak (listrik, diesel atau tenaga uap) yang berjalan sendiri maupun dirangkaikan dengan kendaraan lain, yang akan atau sedang bergerak di atas rel, terdiri dari kereta penumpang dan kereta barang.

coaches joined together, moving along a railway line. It can be passenger train or freight train.

- | | |
|--|--|
| <p>6. Kilometer penumpang adalah jumlah kilometer dari semua penumpang yang berangkat. Besaran ini merupakan penjumlahan jarak asal tujuan masing-masing penumpang.</p> | <p>6. <i>Passenger kilometer is total kilometers of all departing passenger. This measurement is the sum of distance between the place of origin and the place of destination taken by all passengers.</i></p> |
| <p>7. Rata-rata jarak perjalanan per penumpang adalah rata-rata yang ditempuh oleh setiap penumpang, atau jumlah kilometer penumpang dibagi dengan jumlah penumpang berangkat.</p> | <p>7. <i>Mean distance of journey per passenger is mean distance taken by each passenger or total of passenger-kilometer divided by the number of departing passengers.</i></p> |
| <p>8. Kilometer ton adalah jumlah kilometer semua ton yang diangkut. Besaran ini merupakan hasil penjumlahan jarak asal tujuan masing-masing barang dalam ton.</p> | <p>8. <i>Ton-kilometer is total kilometer of all cargoes carried. This is the sum of distance from area of origin to area of destination for each ton of cargoes.</i></p> |
| <p>9. Rata-rata jarak angkut barang adalah rata-rata jarak yang ditempuh oleh setiap ton barang atau jumlah kilometer ton dibagi dengan ton dimuat.</p> | <p>9. <i>Mean distance of cargoes loaded is mean distance of each ton of cargoes loaded or total ton-kilometer divided by total ton of cargoes loaded.</i></p> |
| <p>10. Kantor Pos adalah tempat pemberi pelayanan komunikasi tertulis dan atau surat elektronik, layanan paket, layanan logistik,</p> | <p>10. <i>Post Office is a service provider facility of written communication and or electronic mail, parcel service, logistics services,</i></p> |

layanan transaksi keuangan, dan layanan keagenan pos untuk kepentingan umum. Rumah pos berfungsi sama seperti kantor pos dan kantor pos pembantu, bedanya rumah pos biasanya terletak di daerah terpencil.

financial transaction services, and postal services to the public. Postal house has the same function as the post office and subsidiary of post office, the difference is that postal house is usually located in remote areas.

11. Telekomunikasi adalah setiap pemancaran, pengiriman dan atau penerimaan dari setiap informasi dalam bentuk tanda-tanda, isyarat, tulisan, gambar, suara dan bunyi melalui sistem kawat, optik, radio atau sistem elektromagnetik lainnya.
 12. Jaringan telekomunikasi adalah rangkaian perangkat telekomunikasi dan kelengkapannya yang digunakan dalam bertelekomunikasi.
 13. Telepon tetap kabel dalam Susenas disebut telepon rumah adalah jaringan telekomunikasi menggunakan perangkat telepon tetap dengan kabel yang secara umum diatur oleh standar-standar teknis dengan menggunakan suatu nomor telepon, dikenal pula sebagai Public Switched Telephone Network (PSTN). Pada umumnya dimanfaatkan untuk telepon rumah dan jaringan internet, memiliki kemampuan menghantarkan sinyal dengan kuat dan jelas dengan biaya yang relatif lebih murah.
11. *Telecommunication includes every transmitting, delivering and or receiving from every information of marking, signal, article, picture, sound and voice through strand of wire system, optic, radio or other electromagnetic system.*
 12. *Telecommunication network is peripheral network of telecommunication and its equipment used in the means of telecommunication.*
 13. *Fixed line telephone based on Susenas called home phone is a telecommunication network using fixed line telephone device which is generally regulated by technical standards, using a phone number, also known as the Public Switched Telephone Network (PSTN). It is generally used for home phone and Internet networks, has the ability to deliver a strong and clear signal with a relatively low cost.*

14. Telepon bergerak seluler adalah perangkat telekomunikasi elektronik yang mempunyai kemampuan dasar yang sama dengan telepon tetap kabel, namun dapat dibawa ke mana-mana (portable, mobile) dan tidak perlu disambungkan dengan jaringan telekomunikasi kabel. Selain berfungsi sebagai telepon, telepon selular modern biasanya mendukung layanan tambahan seperti Short Messages Services (SMS), Multimedia Messages Service (MMS), e-mail dan akses Internet, aplikasi bisnis dan permainan, serta fotografi. Saat ini, Indonesia mempunyai dua sistem jaringan telepon bergerak seluler yaitu Global System for Mobile Telecommunications (GSM) dan CDMA.
14. *Cellular mobile phone is an electronic telecommunication device which has the same basic capabilities with fixed cables, but can be taken anywhere (portable, mobile) and does not need to be connected to the wired telecommunications networks. In addition to functioning as a telephone, modern mobile phone typically supports additional services such as Short Messages Services (SMS), Multimedia Messages Service (MMS), e-mail and access to the Internet, business applications and games, as well as photography. Currently, Indonesia has two cellular mobile telephone network system that are GSM (Global System for Mobile Telecommunications) and Code Division Multiple Access (CDMA).*
15. Internet adalah sebuah jaringan komputer publik di seluruh dunia. Internet menyediakan akses ke sejumlah layanan komunikasi termasuk World Wide Web dan membawa email, berita, hiburan dan file data.
15. *The internet is a worldwide public computer network. It provides access to a number of communication services including the World Wide Web and carries e-mail, news, entertainment and data files.*

ULASAN**DESCRIPTION**

Pada tahun 2020, panjang jalan di Kabupaten Mandailing Natal mencapai 2.319,39 km. Sepanjang 1.748,89 km adalah jalan kabupaten dan sisanya adalah jalan negara, jalan provinsi, dan jalan dalam kota.

Jika melihat kondisi permukaan jalan, lebih dari separuh permukaan jalan kondisinya rusak berat. Hanya sekitar 20 persen yang berstatus baik.

Dari seluruh jalan kabupaten, hanya sekitar 268,22 km yang permukaannya beraspal, sedangkan sisanya masih berupa beton, kerikil diperkeras, tanah, dan lainnya.

Menurut data dari Dinas Perhubungan Kabupaten Mandailing Natal, ada sebanyak 1.013 kendaraan yang berstatus wajib uji. Jenis kendaraan yang paling banyak adalah mobil barang dan mobil penumpang.

Pada tahun 2020, ada 27.336 STNK yang dikeluarkan oleh Polres Mandailing Natal. Paling banyak STNK tersebut di keluarkan untuk Kecamatan Panyabungan dan Natal.

Pada tahun 2020 terdapat 1.058 kasus kendaraan bermotor yang ditilang dan semua persidangannya dihadiri oleh para pelanggar.

Pada tahun 2020, terdapat 253 kecelakaan dengan rincian 148 mati ditempat, 122 luka berat, dan 344 luka ringan. Kecelakaan terbanyak terjadi di Kecamatan Siabu dan Panyabungan.

In 2020, the length of the road in Mandailing Natal Regency reaches 2.319,39 km. Along the 1.748,89 km is the district road and the rest are state roads, provincial roads, and roads within the city.

More than half of the road surface condition is severely damaged. Only about 20 percent are good.

Of all district roads, only about 268,22 km of which surface is asphalted/hotmix, while the rest is still in the form of hardened pebbles, rigid, soil, and others.

According to data from the Department of Transportation of Mandailing Natal Regency, there are 1013 vehicles with mandatory test status. The most abundant types of vehicles are freight cars and passenger cars.

By 2020, there are 27.336 vehicle registration issued by Mandailing Natal Resort Police. Most of the vehicle registration is issued for Panyabungan and Natal Districts.

In 2020 there were 1.058 cases of motorized vehicles being ticketed and all of the trials were attended by violators.

In 2020, there were 253 accidents with details of 148 dead on the spot, 122 serious injuries, and 344 minor injuries. Most accidents occurred in Siabu and Panyabungan Districts.

Dari 25.095 SIM yang dikeluarkan oleh Polres Mandailing Natal, lebih dari separuhnya adalah SIM C yaitu sebanyak 14.593. Sebanyak 10.502 diantaranya adalah SIM A dan SIM B.

Pada tahun 2020, jumlah surat kilat khusus yang dikirim baik di dalam negeri maupun luar negeri adalah sebanyak 5.767. Sedangkan jumlah surat kilat khusus yang diterima adalah sebanyak 8.078.

Semakin lama jumlah pelanggan telepon semakin berkurang dari tahun ke tahun. Pada tahun 2020, ada 1.793 pelanggan yang sebagian besar berasal dari kalangan rumah tangga.

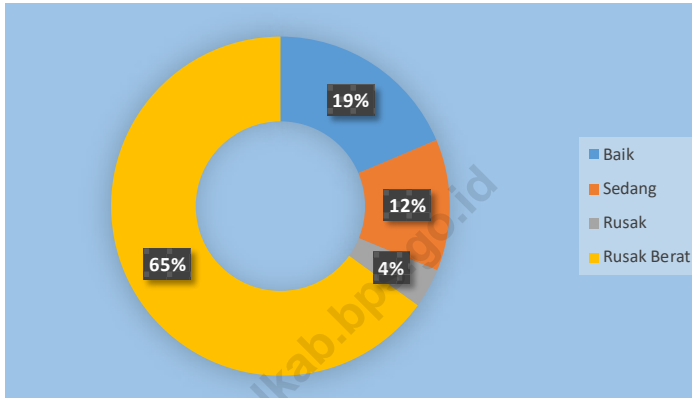
Of the 25.095 driving licence issued by the Mandailing Natal Resort Police, more than half of them are SIM C totally 14.593. A total of 10.502 of them are SIM A, and SIM B.

In 2020, the number of special express letters sent both domestically and abroad will be 5,767. Meanwhile, the number of special express mail received was 8,078.

Number of telephone customer decreased from year to year. By 2020, there are 1.793 customers, mostly from households

Gambar 8.1
Figures

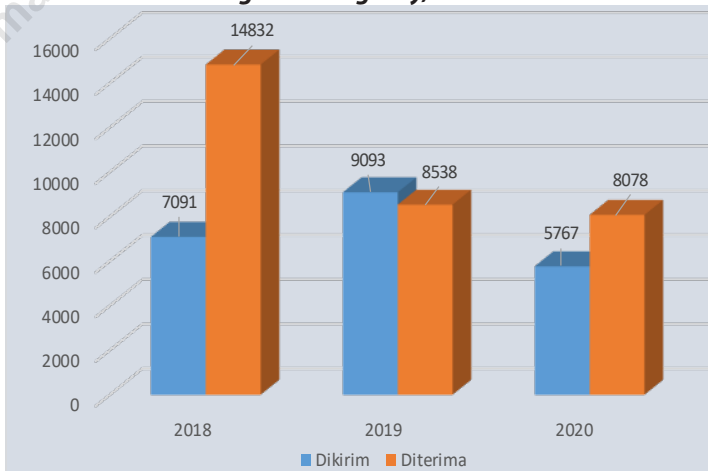
Panjang Jalan Menurut Konstruksi Permukaan di Kabupaten Mandailing Natal (km), 2020
Length of Road by Surface Construction in Mandailing Natal Regency (km), 2020



Sumber/Source: Dinas Pekerjaan Umum dan Tata Ruang Kab. Mandailing Natal/
Public Work Service and Spatial Planning of Mandailing Natal

Gambar 8.2
Figures

Jumlah Surat Kilat khusus yang Dikirim dan Diterima Melalui Kantor Pos di Kabupaten Mandailing Natal, 2018–2020
Number of Express Mail Sent and Received via post Office in Mandailing Natal Regency, 2018–2020



Sumber/Source: PT Pos Indonesia Cabang Panyabungan/Pos Indonesia PT Branch Panyabungan

8.1 TRANSPORTASI TRANSPORTATION

Tabel 8.1.1 Panjang Jalan Menurut Konstruksi Permukaan dan Status Jalan di Kabupaten Mandailing Natal (km), 2018–2020
Table Length of Road by Surface Construction and Status in Mandailing Natal Regency (km), 2018–2020

Tingkat Kewenangan Pemerintahan Level of Government Authority	Konstruksi Permukaan Jalan Road Surface Construction				Jumlah Total
	Baik Good	Sedang Fair	Rusak Bad	Rusak Berat Very Bad	
(1)	(2)	(3)	(4)	(5)	(6)
Jalan Negara State of Road	248,00	36,20	13,50	0,00	297,70
Jalan Provinsi Province	94,65	24,00	54,56	0,00	173,21
Jalan Kabupaten Regency Road	266,75	224,18	68,01	1 189,95	1 748,89
Jalan Dalam Kota City Road	77,47	7,70	1,75	12,67	99,59
Mandailing Natal	686,87	292,08	137,82	1 202,62	2 319,39
2019	744,17	174,49	124,42	1 276,31	2 319,39
2018	792,29	160,85	363,65	971,95	2 288,44

Catatan/Note: Data panjang jalan negara dan jalan provinsi merupakan data tahun 2018
Sumber/Source: Dinas Pekerjaan Umum dan Tata Ruang Kab. Mandailing Natal/
Public Work Service and Spatial Planning of Mandailing Natal

Tabel
Table 8.1.2

**Panjang Jalan Menurut Status dan Kecamatan di
Kabupaten Mandailing Natal (km), 2018–2020**
*Length of road by Status and District in Mandailing Natal
Regency (km), 2018–2020*

Kecamatan Subdistrict	Status Jalan Road Status			Jumlah Total
	Negara State	Provinsi Province	Kabupaten Regency	
(1)	(2)	(3)	(4)	(5)
Batahan	0,00	52,10	78,00	130,10
Sinunukan	0,00	9,00	72,00	81,00
Batang Natal	0,00	30,15	118,80	148,95
Lingga Bayu	41,08	21,00	74,60	136,68
Ranto Baik	16,00	0,00	52,40	68,40
Kotanopan	17,00	21,90	153,08	191,98
Ulu Pungkut	0,00	10,06	64,00	74,06
Tambangan	10,94	0,00	58,90	69,84
Lembah Sorik Marapi	12,00	0,00	34,20	46,20
Puncak Sorik Marapi	0,00	0,00	19,00	19,00
Muara Sipongi	19,00	0,00	43,18	62,18
Pakantan	0,00	0,00	60,50	60,50
Panyabungan	9,00	0,00	123,00	132,00
Panyabungan Selatan	0,00	11,00	34,00	45,00
Panyabungan Barat	0,00	0,00	39,10	39,10
Panyabungan Utara	7,00	0,00	46,82	53,82
Panyabungan Timur	0,00	0,00	71,20	71,20
Huta Bargot	0,00	0,00	43,50	43,50
Natal	51,86	18,00	159,84	229,70
Muara Batang Gadis	87,82	0,00	203,00	290,82
Siabu	18,00	0,00	132,17	150,17
Bukit Malintang	8,00	0,00	30,60	38,60
Naga Juang	0,00	0,00	37,00	37,00
Jalan Dalam Kabupaten	0,00	0,00	99,59	99,59
Mandailing Natal	297,70	173,21	1 849,48	2 319,39
2019	297,70	173,21	1 849,48	2 319,39
2018	297,70	142,56	1 848,48	2 288,74

Sumber/Source: Dinas Pekerjaan Umum dan Tata Ruang Kab. Mandailing Natal/
Public Work Service and Spatial Planning of Mandailing Natal

Tabel
Table 8.1.3

Panjang Jalan Kabupaten dan Jalan Dalam Kota Menurut Konstruksi Permukaan Jalan dan Kecamatan di Kabupaten Mandailing Natal (km), 2018-2020
Length of Regency Road and City Road by Road Surface Construction and District in Mandailing Natal Regency (km), 2018-2020

Kecamatan Subdistrict	Konstruksi Permukaan Jalan Road Surface Construction				Jumlah Total
	Baik Good	Sedang Fair	Rusak Bad	Rusak Berat Very Bad	
(1)	(2)	(3)	(4)	(5)	(5)
Batahan	1,10	7,00	0,00	120,90	129
Sinunukan	2,50	38,20	5,10	26,20	72
Batang Natal	37,59	3,00	2,40	75,81	118,8
Lingga Bayu	4,95	7,20	0,00	62,45	74,6
Ranto Baek	0,40	10,00	0,00	42,00	52,4
Kotanopan	28,63	10,00	8,81	105,64	153,08
Ulu Pungkut	4,95	0,64	1,20	57,21	64
Tambangan	15,40	3,90	0,60	39,00	58,9
Lembah Sorik Marapi	13,79	2,20	2,80	15,41	34,2
Puncak Sorik Marapi	7,70	3,00	0,40	7,90	19
Muara Sipongi	20,32	6,40	3,40	13,06	43,18
Pakantan	6,08	2,80	0,00	51,62	60,5
Panyabungan	37,13	12,87	4,70	68,30	123
Panyabungan Selatan	9,40	7,50	0,40	16,70	34
Panyabungan Barat	1,00	1,70	1,40	35,00	39,1
Panyabungan Utara	8,20	10,72	2,60	25,30	46,82
Panyabungan Timur	9,80	0,20	0,20	61,00	71,2
Huta Bargot	4,68	7,02	6,60	25,20	43,5
Natal	6,40	18,40	3,00	132,04	159,84
Muara Batang Gadis	6,00	45,20	10,00	90,80	152
Siabu	26,15	17,10	4,80	84,12	132,17
Bukit Malintang	8,47	8,93	9,60	3,60	30,6
Naga Juang	6,11	0,20	0,00	30,69	37
Jalan Dalam Kabupaten	77,47	7,70	1,75	12,67	99,59
Mandailing Natal	344,22	231,88	69,76	1 202,62	1848,48
2019	432,17	114,29	56,36	1 245,66	1 848,48
2018	480,29	100,65	295,59	971,95	1 848,48

Sumber/Source: Dinas Pekerjaan Umum dan Tata Ruang Kab. Mandailing Natal/
Public Work Service and Spatial Planning of Mandailing Natal

Tabel
Table 8.1.4

Panjang Jalan Kabupaten dan Jalan Dalam Kota Menurut Jenis Permukaan dan Kecamatan di Kabupaten Mandailing Natal (km), 2018-2020
Length of Regency Road and City Road by Surface and District in Mandailing Natal Regency (km), 2018-2020

Kecamatan <i>Subdistrict</i>	Konstruksi Permukaan Jalan <i>Road Surface Construction</i>					Jumlah <i>Total</i>
	Aspal <i>Hotmix</i>	Beraspal <i>Asphalted</i>	Kerikil Diperkeras <i>Gravel</i>	Tanah <i>Earth</i>	Lainnya <i>Others</i>	
(1)	(2)	(3)	(4)	(5)	(6)	(7)
Batahan	0,00	1,10	16,00	111,90	0,00	129,00
Sinunukan	0,40	2,10	50,60	18,90	0,00	72,00
Batang Natal	1,20	36,39	28,70	52,51	0,00	118,80
Lingga Bayu	3,44	1,71	57,86	11,59	0,00	74,60
Ranto Baik	0,40	0,00	11,40	40,60	0,00	52,40
Kotanopan	21,41	17,93	35,47	78,27	0,00	153,08
Ulu Pungkut	4,59	1,91	1,79	55,71	0,00	64,00
Tambangan	13,30	3,80	10,90	30,90	0,00	58,90
Lembah Sorik Marapi	16,60	2,19	4,90	10,51	0,00	34,20
Puncak Sorik Marapi	11,10	0,00	3,40	4,50	0,00	19,00
Muara Sipongi	16,60	7,92	10,80	7,86	0,00	43,18
Pakantan	4,45	4,43	0,00	51,62	0,00	60,50
Panyabungan	34,93	6,80	44,07	37,20	0,00	123,00
Panyabungan Selatan	8,50	2,10	13,10	10,30	0,00	34,00
Panyabungan Barat	0,80	0,60	8,70	29,00	0,00	39,10
Panyabungan Utara	12,40	0,00	25,02	9,40	0,00	46,82
Panyabungan Timur	10,20	0,00	19,90	41,10	0,00	71,20
Huta Bargot	2,40	3,08	35,02	3,00	0,00	43,50
Natal	9,80	0,00	68,74	81,30	0,00	159,84
Muara Batang Gadis	0,00	6,00	55,20	90,80	0,00	152,00
Siabu	24,15	5,40	48,82	53,80	0,00	132,17
Bukit Malintang	4,40	4,07	22,13	0,00	0,00	30,60
Naga Juang	3,31	2,80	0,80	30,09	0,00	37,00
Jalan Dalam Kabupaten	63,84	13,30	16,70	5,75	0,00	99,59
Mandailing Natal	268,22	123,63	590,02	866,61	0,00	1 848,48
2019	266,26	87,58	520,16	974,51	0,00	1 848,48
2018	418,90	22,50	289,20	118,00	0,00	1 848,48

Sumber/Source: Dinas Pekerjaan Umum dan Tata Ruang Kab. Mandailing Natal/
Public Work Service and Spatial Planning of Mandailing Natal

Tabel 8.1.5 Banyaknya Kendaraan Wajib Uji Menurut Jenis Kendaraan di Kabupaten Mandailing Natal, 2012 - 2020
Number of Vehicles with Compulsory test by Type in Mandailing Natal Regency, 2012 - 2020

Tahun Year	Mobil Barang Truck Wagon		Bis Bus		Mobil Penumpang Passenger Car	Kendaraan Tempelan Attached Vehicle	Jumlah Total
	Umum General	Tidak Umum Private	Umum General	Tidak Umum Private			
(1)	(2)	(3)	(4)	(5)	(6)	(7)	(8)
2012	26	454	5	-	318	-	803
2013	54	632	5	-	336	-	1027
2014	213	598	3	-	349	-	1163
2015	139	735	5	-	547	-	1426
2016	132	483	1	-	249	1	866
2017	114	408	2	-	361	-	885
2018	173	416	2	1	485	-	1077
2019	151	281	-	-	151	1	584
2020	92	608	1	-	312	-	1013

Sumber/Source: Dinas Perhubungan Kabupaten Mandailing Natal/Transportation Office of Mandailing Natal Regency

Tabel
Table 8.1.6

Banyaknya Kendaraan Wajib Uji Menurut Jenis Kendaraan dan Kecamatan di Kabupaten Mandailing Natal, 2018-2020
Number of Vehicles with Compulsory test by Type and District in Mandailing Natal Regency, 2018-2020

Kecamatan Subdistrict	Mobil Barang Truck Wagon		Bis Bus		Mobil Penumpang Passenger Car
	Umum General	Tidak Umum Private	Umum General	Tidak Umum Private	
(1)	(2)	(3)	(4)	(5)	(6)
Batahan	-	10	-	-	-
Sinunukan	8	53	-	-	-
Batang Natal	9	20	-	-	-
Lingga Bayu	6	5	-	-	-
Ranto Baek	-	7	-	-	-
Kotanopan	14	75	-	-	10
Ulu Pungkut	1	5	-	-	5
Tambangan	2	1	-	-	-
Lembah Sorik Marapi	3	20	-	-	12
Puncak Sorik Marapi	-	3	-	-	15
Muara Sipongi	-	2	-	-	-
Pakantan	-	-	-	-	-
Panyabungan	10	125	1	-	193
Panyabungan Selatan	6	43	-	-	5
Panyabungan Barat	5	25	-	-	7
Panyabungan Utara	2	20	-	-	3
Panyabungan Timur	2	15	-	-	5
Huta Bargot	1	5	-	-	-
Natal	7	62	-	-	-
Muara Batang Gadis	6	51	-	-	-
Siabu	10	33	-	-	55
Bukit Malintang	-	12	-	-	2
Naga Juang	-	16	-	-	-
Mandailing Natal	92	608	1	-	312
2019	151	281	-	-	151
2018	173	416	2	1	485

Sumber/Source: Dinas Perhubungan Kabupaten Mandailing Natal/Transportation Office of Mandailing Natal Regency

Tabel 8.1.7 **Jumlah Perusahaan dan Bus Yang Mendapat Izin Trayek di Kabupaten Mandailing Natal, 2009 - 2020**
Number of Company and Bus with Route Permit in Mandailing Natal Regency, 2009 - 2020

Tahun Year	Banyaknya Perusahaan Number of Company	Banyaknya Bus Number of Bus
(1)	(2)	(3)
2009	4	0
2010	7	261
2011	-	-
2012	-	-
2013	-	-
2014	-	-
2015	-	-
2016	11	277
2017	12	206
2018	12	206
2019	12	172
2020	12	117

Sumber/Source: Dinas Perhubungan Kabupaten Mandailing Natal/Transportation Office of Mandailing Natal Regency

Tabel
Table 8.1.8

Nama Perusahaan MPU dan Jumlah Kendaraan yang Mendapat Izin Trayek di Kabupaten Mandailing Natal (Sampai Akhir Desember 2018), 2018-2020
Name of MPU Company and Number of Certified Vehicle in Mandailing Natal Regency (Until The End of December 2018), 2018-2020

Nama Perusahaan Company Name	Jumlah Plafon Number of Company	Jumlah Realisasi Kendaraan (Unit) Number of Vehicles (Unit)	Keterangan Exp
(1)	(2)	(3)	(4)
CV. PO. ANATRA	300	52	
CV. LUBUK RAYA BARU	50	-	trayek mati
CV. MADINA UTAMA	110	-	
KPU. MADINA	50	-	
PO. BON EXPRESS	150	-	trayek mati
PO. BINTANG PRIMA	50	9	
CV. SELATAN JAYA	202	54	
CV. MADINA INDAH	35	-	trayek mati
CV. MANDAILING TRANSPORT	60	-	
PO. BERINGIN JAYA	65	1	
CV. MADINA TRANSPORT	216	-	
CV. ADIAN BANIA	20	1	
Mandailing Natal	1 308	117	-
2019	1 308	148	-
2018	1 308	172	-

Sumber/Source: Dinas Perhubungan Kabupaten Mandailing Natal/Transportation Office of Mandailing Natal Regency

Tabel
Table 8.1.9**Banyaknya Pengeluaran STNK/Plat dan Mutasi Kendaraan Bermotor yang Dilaksanakan Samsat Lantas Menurut Kecamatan di Kabupaten Mandailing Natal, 2018-2020**
Number of STNK / Plat Expenditure and Vehicle Mutation Performed by Traffic Sam and District in Mandailing Natal Regency, 2018-2020

Kecamatan Subdistrict	Pengeluaran Number		Mutasi Mutation	
	STNK	Plat	Pindah move out	Datang Move in
(1)	(2)	(3)	(4)	(5)
Batahan	1 225	1 223	21	25
Sinunukan	1 485	1 480	23	85
Batang Natal	1 131	1 131	11	45
Lingga Bayu	1 120	1 120	16	47
Ranto Baik	971	971	15	7
Kotanopan	1 129	1 129	7	75
Ulu Pungkut	985	985	7	14
Tambangan	750	750	6	9
Lembah Sorik Marapi	1 151	1 151	12	59
Puncak Sorik Marapi	1 051	1 051	11	97
Muara Sipongi	621	621	3	24
Pakantan	583	583	3	6
Panyabungan	4 504	4 004	43	461
Panyabungan Selatan	1 060	1 060	5	21
Panyabungan Barat	785	785	6	23
Panyabungan Utara	950	950	5	77
Panyabungan Timur	692	692	6	23
Huta Bargot	1 110	1 110	5	41
Natal	2 615	2 115	13	132
Muara Batang Gadis	753	753	2	32
Siabu	1 255	1 255	8	107
Bukit Malintang	785	785	13	30
Naga Juang	625	625	3	13
Mandailing Natal	27 336	26 329	244	1 453
2019	5 337	5 337	28	369
2018	5 710	5 710	149	550

Sumber/Source: Polres Mandailing Natal/Polres of Mandailing Natal

Tabel
Table 8.1.10

Jumlah Kendaraan Bermotor yang Terdaftar di Kabupaten Mandailing Natal 2012-2020
Number of Registered Vehicles in Mandailing Natal Regency, 2012-2020

Kecamatan Subdistrict	Mobil Penumpang Passanger Car	Bis Bus	Truk Truck	Sepeda Motor Motorcycle	Kendaraan Alat Berat Heavy Equipment	Jumlah Total
(1)	(2)	(3)	(4)	(5)	(6)	(7)
2012	197	5	41	4 315	-	4 558
2013	168	7	37	3 500	-	3 712
2014	157	4	33	3 790	-	3 984
2015	149	6	41	3 651	-	3 847
2016	174	9	51	3 356	-	3 590
2017	159	10	32	3 188	-	3 389
2018	175	5	37	5 024	-	5 241
2019	192	3	38	4 635	-	4 868
2020	163	6	58	4 363	-	4 590

Sumber/Source: Polres Mandailing Natal/Polres of Mandailing Natal

Tabel
Table 8.1.11**Banyaknya Kendaraan Bermotor yang Ditilang Menurut Kecamatan di Kabupaten Mandailing Natal, 2018-2020**
Number of Motor Vehicle Under Arrested by Resort Police by District in Mandailing Natal Regency, 2018-2020

Kecamatan Subdistrict	Perkara Case	Hadir Attended
(1)	(2)	(3)
Batahan	25	25
Sinunukan	40	40
Batang Natal	62	62
Lingga Bayu	66	66
Ranto Baik	36	36
Kotanopan	70	70
Ulu Pungkut	26	26
Tambangan	17	17
Lembah Sorik Marapi	19	19
Puncak Sorik Marapi	22	22
Muara Sipongi	20	20
Pakantan	10	10
Panyabungan	241	241
Panyabungan Selatan	90	90
Panyabungan Barat	42	42
Panyabungan Utara	58	58
Panyabungan Timur	47	47
Huta Bargot	125	125
Natal	30	30
Muara Batang Gadis	15	15
Siabu	17	17
Bukit Malintang	3	3
Naga Juang	4	4
Mandailing Natal	1 085	1 085
2019	3 145	3 145
2018	3 819	3 819

Sumber/Source: Polres Mandailing Natal/Polres of Mandailing Natal

Tabel
Table 8.1.12

Banyaknya Kecelakaan/Tabrakan Lalu Lintas yang Terjadi di Kabupaten Mandailing Natal 2018-2020
Number of Traffic Accident/Collision Took Place in Mandailing Natal Regency, 2018-2020

Kecamatan Subdistrict	Kecelakaan Accident	Mati Ditempat Death	Luka Berat Seriously Injured	Luka Ringan Likely Injured	Materi (Rp) Material (Rp)
(1)	(2)	(3)	(4)	(5)	(6)
Batahan	2	1	2	-	12 000 000
Sinunukan	8	6	3	7	14 500 000
Batang Natal	11	5	3	7	169 400 000
Lingga Bayu	12	11	4	11	39 950 000
Ranto Baik	7	5	4	11	9 400 000
Kotanopan	16	10	8	20	138 600 000
Ulu Pungkut	-	-	-	-	-
Tambangan	-	-	-	-	-
Lembah Sorik Marapi	11	5	4	9	11 000 000
Puncak Sorik Marapi	3	2	-	-	2 700 000
Muara Sipongi	6	4	6	3	14 200 000
Pakantan	-	-	-	-	-
Panyabungan	51	14	27	57	77 800 000
Panyabungan Selatan	3	4	2	29	61 000 000
Panyabungan Barat	4	1	5	1	3 000 000
Panyabungan Utara	17	12	6	22	19 900 000
Panyabungan Timur	1	1	-	6	40 000 000
Huta Bargot	2	1	1	2	400 000
Natal	18	13	10	13	18 500 000
Muara Batang Gadis	6	5	3	39	17 600 000
Siabu	54	31	26	86	70 950 000
Bukit Malintang	21	11	8	21	37 200 000
Naga Juang	-	-	-	-	-
Mandailing Natal	253	142	122	344	758 100 000
2019	95	41	62	135	242 150 000
2018	76	52	17	88	335 300 000

Sumber/Source: Polres Mandailing Natal/Polres of Mandailing Natal

Tabel
Table 8.1.13

Jumlah Surat Izin Mengemudi (SIM) Yang Dikeluarkan Menurut Jenisnya di Kabupaten Mandailing Natal, 2018-2020
Number of Driving License Issued by Type in Mandailing Natal Regency, 2018-2020

Kecamatan Subdistrict	Golongan SIM Driving Licence Category				Jumlah Total
	A	B I	B II	C	
(1)	(2)	(3)	(4)	(5)	(6)
Januari January	800	143	30	1 593	2 566
Februari February	746	178	21	1 313	2 258
Maret March	649	120	27	1 003	1 799
April April	638	112	25	1 036	1 811
2 247 Mei May 2	622	96	15	962	1 695
Juni June	718	114	28	1 387	2 247
Juli July	909	170	23	1 604	2 247
Agustus August	687	135	24	1 207	2 706
September September	670	126	21	1 020	2 053
Oktober October	619	141	22	1 037	1 819
November November	664	132	25	1 081	1 902
Desember December	868	147	37	1 350	2 402
Mandailing Natal	8 590	1 614	298	14 593	25 095
2019	3 017	515	105	5 162	8 799
2018	2 980	489	72	5 161	8 702

Sumber/Source: Polres Mandailing Natal/Polres of Mandailing Natal

Tabel
Table 8.1.14

Jumlah Surat Izin Mengemudi (SIM) A Yang Dikeluarkan Menurut Kategori di Kabupaten Mandailing Natal, 2018-2020
Number of Driving License Type A Issued by Category in Mandailing Natal Regency, 2018-2020

Bulan Month	Golongan SIM A Driving Licence Type A		Jumlah Total
	Baru New	Perpanjangan Prolongation	
(1)	(2)	(3)	(4)
Januari January	662	138	800
Februari February	543	203	746
Maret March	449	200	649
April April	438	200	638
Mei May	436	186	622
Juni June	455	253	708
Juli July	684	225	909
Agustus August	488	199	687
September September	502	168	670
Oktober October	476	143	619
November November	513	151	664
Desember December	666	202	868
Mandailing Natal	6 312	2 268	8 590
2019	2 218	799	3 017
2018	2 159	821	2 980

Sumber/Source: Polres Mandailing Natal/Polres of Mandailing Natal

Tabel 8.1.15 **Jumlah Surat Izin Mengemudi (SIM) B I Yang Dikeluarkan Menurut Kategori di Kabupaten Mandailing Natal, 2018-2020**
Number of Driving License Type B I Issued by Category in Mandailing Natal Regency, 2018-2020

Bulan Month	Golongan SIM B I Driving Licence Type B I		Jumlah Total
	Baru New	Perpanjangan Prolongation	
(1)	(2)	(3)	(4)
Januari January	102	41	143
Februari February	135	43	178
Maret March	63	57	120
April April	56	56	112
Mei May	50	46	96
Juni June	68	46	114
Juli July	105	65	170
Agustus August	76	59	135
September September	72	54	126
Oktober October	90	51	141
November November	77	55	132
Desember December	77	70	147
Mandailing Natal	971	643	1 614
2019	311	204	515
2018	310	179	489

Sumber/Source: Polres Mandailing Natal/Polres of Mandailing Natal

Tabel
Table 8.1.16

Jumlah Surat Izin Mengemudi (SIM) B II Yang Dikeluarkan Menurut Kategori di Kabupaten Mandailing Natal, 2018-2020
Number of Driving License Type B II Issued by Category in Mandailing Natal Regency, 2018-2020

Bulan Month	39Golongan SIM B II Driving Licence Type B II		Jumlah Total
	Baru New	Perpanjangan Prolongation	
(1)	(2)	(3)	(4)
Januari January	12	18	30
Februari February	12	9	21
Maret March	11	16	27
April April	13	12	25
Mei May	7	8	15
Juni June	10	18	28
Juli July	9	14	23
Agustus August	11	13	24
September September	13	8	21
Oktober October	11	11	22
November November	5	20	25
Desember December	10	27	37
Mandailing Natal	124	174	298
2019	47	58	105
2018	33	39	72

Sumber/Source: Polres Mandailing Natal/Polres of Mandailing Natal

Tabel 8.1.17 **Jumlah Surat Izin Mengemudi (SIM) C Yang Dikeluarkan Menurut Kategori di Kabupaten Mandailing Natal, 2018-2020**
Number of Driving License Type C Issued by Category in Mandailing Natal Regency, 2018-2020

Bulan Month	Golongan SIM C Driving Licence Type C		Jumlah Total
	Baru New	Perpanjangan Prolongation	
(1)	(2)	(3)	(4)
Januari January	1 096	497	1 593
Februari February	892	421	1 313
Maret March	576	427	1 003
April April	634	402	1 036
Mei May	589	373	962
Juni June	872	515	1 387
Juli July	1 102	502	1 604
Agustus August	764	443	1 207
September September	687	333	1 020
Oktober October	637	400	1 037
November November	696	385	1 081
Desember December	816	534	1 350
Mandailing Natal	9 361	5 232	14 593
2019	3 351	1 811	5 162
2018	3 398	1 763	5 161

Sumber/Source: Polres Mandailing Natal/Polres of Mandailing Natal

8.2 KOMUNIKASI COMMUNICATION

Tabel 8.2.1 Jumlah Surat Kilat khusus yang Dikirim dan Diterima Melalui Kantor Pos menurut Bulan di Kabupaten Mandailing Natal, 2018–2020
Number of Express Mail Sent and Received via post Office by Month in Mandailing Natal Regency 2018–2020

Bulan Month	Dikirim Sent			Diterima Received		
	Dalam Negeri Domestic	Luar Negeri International	Jumlah Total	Dalam Negeri Domestic	Luar Negeri International	Jumlah Total
(1)	(2)	(3)	(4)	(5)	(6)	(7)
Januari January	542	-	542	759	1	760
Februari February	488	-	488	683	-	683
Maret March	453	-	453	634	-	634
April April	497	-	497	696	1	697
Mei May	400	-	400	560	-	560
Juni June	553	-	553	774	2	776
Juli July	550	-	550	770	2	772
Agustus August	433	-	433	606	1	607
September September	468	-	468	655	1	656
Oktober October	422	-	422	591	1	592
November November	453	-	453	634	1	635
Desember December	503	-	503	704	1	705
Mandailing Natal	5 762	-	5 762	8 066	11	8 077
2019	9 084	9	9 093	8 515	23	8 538
2018	7 077	14	7 091	14 658	174	14 832

Sumber/Source: PT Pos Indonesia Cabang Panyabungan/Pos Indonesia PT Branch Panyabungan

Tabel
Table 8.2.2

Jumlah Paket Kilat khusus yang Dikirim dan Diterima Melalui Kantor Pos menurut Bulan di Kabupaten Mandailing Natal, 2018–2020
Number of Special Express Package Sent and Received via post Office by Month in Mandailing Natal Regency, 2018-2020

Bulan Month	Dikirim Sent			Diterima Received		
	Dalam Negeri Domestic	Luar Negeri International	Jumlah Total	Dalam Negeri Domestic	Luar Negeri International	Jumlah Total
(1)	(2)	(3)	(4)	(5)	(6)	(7)
Januari January	17	-	17	22	-	22
Februari February	15	-	15	20	-	20
Maret March	14	-	14	26	-	26
April April	32	6	38	42	-	42
Mei May	22	-	22	29	-	29
Juni June	32	-	32	42	-	42
Juli July	14	-	14	18	-	18
Agustus August	19	-	19	25	-	25
September September	16	-	16	21	-	21
Oktober October	17	-	17	22	-	22
November November	22	-	22	29	-	29
Desember December	24	-	24	31	-	31
Mandailing Natal	244	6	250	327	-	327
2019	740	1	741	291	15	301
2018	580	19	599	700	16	716

Sumber/Source: PT Pos Indonesia Cabang Panyabungan/Pos Indonesia PT Branch Panyabungan

Tabel
Table 8.2.3**Jumlah Penerimaan dan Pengiriman Wesel Pos menurut Bulan di Kabupaten Mandailing Natal, 2018–2020**
Number of Money Order Received and Sent via Post Office by Month in Mandailing Natal Regency, 2018-2020

Bulan Month	Dikirim Sent		Diterima Received	
	Frekuensi Frequency	Nilai (Rp) Value (Rp)	Frekuensi Frequency	Nilai (Rp) Value (Rp)
(1)	(2)	(3)	(4)	(5)
Januari January	626	2 853 924 196	1 298	1 816 299 010
Februari February	587	3 394 379 365	1 292	1 685 442 074
Maret March	587	3 352 317 539	1 257	1 926 888 948
April April	533	3 168 931 693	1 385	1 947 039 600
Mei May	473	3 173 415 300	1 752	3 512 818 733
Juni June	271	1 723 807 600	800	1 496 104 359
Juli July	274	1 393 856 279	982	1 894 070 000
Agustus August	377	2 870 232 746	837	1 455 642 371
September September	348	1 706 796 182	857	1 402 237 125
Oktober October	429	3 262 516 533	1 096	1 728 906 500
November November	463	3 283 620 441	1 909	1 659 566 564
Desember December	463	4 040 284 115	2 085	2 132 675 303
Mandailing Natal	5 431	34 224 081 989	15 550	22 657 690 587
2019	10 319	62 350 558 570	20 700	27 067 376 056
2018	11 008	47 001 799 452	24 705	32 594 732 032

Sumber/Source: PT Pos Indonesia Cabang Panyabungan/Pos Indonesia PT Branch Panyabungan

Tabel 8.2.4 Jumlah Pengiriman dan Penerimaan Paket Pos Biasa Melalui Kantor Pos menurut Bulan di Kabupaten Mandailing Natal, 2018–2020
Number of Parcel Post and Received via post Office by Month in Mandailing Natal Regency, 2018-2020

Bulan Month	Dikirim Sent			Diterima Received		
	Dalam Negeri Domestic	Luar Negeri International	Jumlah Total	Dalam Negeri Domestic	Luar Negeri International	Jumlah Total
(1)	(2)	(3)	(4)	(5)	(6)	(7)
Januari January	42	-	42	63	-	63
Februari February	31	-	31	47	-	47
Maret March	30	-	30	45	-	45
April April	24	-	24	36	-	36
Mei May	44	-	44	66	-	66
Juni June	45	-	45	68	1	69
Juli July	36	-	36	54	-	54
Agustus August	32	-	32	48	-	48
September September	35	-	35	53	-	53
Oktober October	48	-	48	72	-	72
November November	25	-	25	38	-	38
Desember December	25	-	25	38	2	40
Mandailing Natal	417	-	417	628	3	631
2019	215	0	215	218	19	237
2018	169	3	172	910	17	927

Sumber/Source: PT Pos Indonesia Cabang Panyabungan/Pos Indonesia PT Branch Panyabungan

Tabel
Table 8.2.5**Jumlah Surat Kilat Khusus yang Dikirim dan Diterima
Melalui Kantor Pos menurut Kantor Pelayanan di
Kabupaten Mandailing Natal, 2018–2020**
*Number of Express Mail Sent and Received via post Office by
Service Office in Mandailing Natal Regency, 2018-2020*

Kantor Pelayanan Service Office	Dikirim Sent			Diterima Received		
	Dalam Negeri Domestic	Luar Negeri International	Jumlah Total	Dalam Negeri Domestic	Luar Negeri International	Jumlah Total
(1)	(2)	(3)	(4)	(5)	(6)	(7)
Sinunukan	929	-	929	855	-	855
Batang Natal	223	-	223	759	-	759
Kotanopan	520	-	520	1 125	-	1 125
Muara Sipongi	129	-	129	652	1	653
Panyabungan	2 338	5	2 343	2 526	8	2 534
Panyabungan Selatan	215	-	215	451	1	452
Natal	608	-	608	1 142	1	1 143
Siabu	800	-	800	557	-	557
Mandailing Natal	5 762	5	5 767	8 067	11	8 078
2019	9 084	9	9 093	8 515	23	8 538
2018	7 077	14	7 091	14 658	174	14 832

Sumber/Source: PT Pos Indonesia Cabang Panyabungan/Pos Indonesia PT Branch Panyabungan

Tabel
Table 8.2.6

Jumlah Paket Kilat Khusus yang Dikirim dan Diterima Melalui Kantor Pos menurut Kantor Pelayanan di Kabupaten Mandailing Natal, 2018–2020
Number of Express Mail Sent and Received via post Office by Service Office in Mandailing Natal Regency, 2018-2020

Kantor Pelayanan Service Office	Dikirim Sent			Diterima Received		
	Dalam Negeri Domestic	Luar Negeri International	Jumlah Total	Dalam Negeri Domestic	Luar Negeri International	Jumlah Total
(1)	(2)	(3)	(4)	(5)	(6)	(7)
Sinunukan	12	-	12	31	-	31
Batang Natal	23	-	23	30	-	30
Kotanopan	36	-	36	28	-	28
Muara Sipongi	9	-	9	33	-	33
Panyabungan	78	6	84	89	-	89
Panyabungan Selatan	16	-	16	43	-	43
Natal	25	-	25	36	-	36
Siabu	45	-	45	35	-	35
Mandailing Natal	244	6	250	325	-	325
2019	740	1	741	291	15	306
2018	580	19	599	700	16	716

Sumber/Source: PT Pos Indonesia Cabang Panyabungan/Pos Indonesia PT Branch Panyabungan

Tabel
Table 8.2.7

Jumlah Penerimaan dan Pengiriman Wesel Pos menurut Kantor Pelayanan di Kabupaten Mandailing Natal, 2018–2020
Number of Money Order Received and Sent via Post Office by Service Office in Mandailing Natal Regency, 2018–2020

Kantor Pelayanan Service Office	Dikirim Sent		Diterima Received	
	Frekuensi Frequency	Nilai (Rp) Value (Rp)	Frekuensi Frequency	Nilai (Rp) Value (Rp)
(1)	(2)	(3)	(4)	(5)
Sinunukan	439	2 040 470 000	439	301 332 800
Batang Natal	1 394	10 654 854 962	1 495	1 932 498 540
KOtanopan	1 142	9 767 897 450	3 772	5 325 948 779
Muara Sipongi	209	210 593 001	734	504 257 945
Panyabungan	1 269	5 637 321 883	4 050	7 158 848 523
Panyabungan Selatan	454	1 548 851 000	1 616	1 719 384 650
Natal	289	811 308 500	501	287 215 450
Siabu	285	696 643 000	3 035	3 490 121 500
Mandailing Natal	5481	31 367 939 796	15 642	20 719 608 187
2019	10 319	62 350 558 570	20 700	27 067 376 056
2018	11 008	47 001 799 452	24 705	32 594 732 032

Sumber/Source: PT Pos Indonesia Cabang Panyabungan/Pos Indonesia PT Branch Panyabungan

Tabel
Table 8.2.8

Jumlah Pengiriman dan Penerimaan Paket Pos Biasa Melalui Kantor Pos menurut Kantor Pelayanan di Kabupaten Mandailing Natal, 2018–2020
Number of Parcel Post and Received via post Office by Service Office in Mandailing Natal Regency, 2018-2020

Kantor Pelayanan Service Office	Dikirim Sent			Diterima Received		
	Dalam Negeri Domestic	Luar Negeri International	Jumlah Total	Dalam Negeri Domestic	Luar Negeri International	Jumlah Total
(1)	(2)	(3)	(4)	(5)	(6)	(7)
Sinunukan	42	-	42	45	-	45
Batang Natal	18	-	18	62	-	62
KOtanopan	68	-	68	65	-	65
Muara Sipongi	7	-	7	72	-	72
Panyabungan	177	-	177	144	3	147
Panyabungan Selatan	16	-	16	98	-	98
Natal	77	-	77	78	-	78
Siabu	12	-	12	62	-	62
Mandailing Natal	417	-	417	626	3	629
2019	215	0	215	218	12	230
2018	169	3	172	910	17	927

Sumber/Source: PT Pos Indonesia Cabang Panyabungan/Pos Indonesia PT Branch Panyabungan

Tabel
Table 8.2.9**Jumlah Penerimaan dan Pengiriman Surat Menurut Jenis Surat di Kabupaten Mandailing Natal, 2018–2020**
Number of Mail Sent and Received Via Post Office by Type in Mandailing Natal Regency, 2018-2020

Jenis Surat Type of Mail		2018	2019	2020
(1)		(2)	(3)	(4)
Pengiriman/Sent				
a	Paket Khusus (DN+LN) Registered Mail	599	741	250
b	Surat Kilat Khusus (DN+LN) Express Mail	7 091	9 093	5 767
c	Surat Wesel Pos Money Order	11 008	10 319	5 431
d	Paket Pos Biasa (DN+LN) Parcel Post	172	215	417
Penerimaan/Received				
a	Paket Surat Khusus (DN+LN) Registered Mail	716	306	325
b	Surat Kilat Khusus (DN+LN) Express Mail	14 832	8 538	8 078
c	Surat Wesel Pos Money Order	24 705	20 700	15 550
d	Paket Pos Biasa (DN+LN) Parcel Post	927	230	629

Sumber/Source: PT Pos Indonesia Cabang Panyabungan/Pos Indonesia PT Branch Panyabungan

Tabel 8.2.10 Jumlah Pelanggan Telepon Menurut Pelanggan di Kabupaten Mandailing Natal, 2018–2020
Number of Telephone Customer by Type of Customer in Mandailing Natal Regency, 2018-2020

Kantor Pelayanan Service Office	Rumah Tangga Household	Industri/Bisnis Industry/Business	Perkantoran Offices	Badan Sosial/ Institusi Social Institution	Lainnya Others
(1)	(2)	(3)	(4)	(5)	(6)
Batahan	-	-	-	-	-
Batang Natal	-	-	-	-	-
Kotanopan	306	11	29	7	-
Muara Sipongi	-	-	-	-	-
Panyabungan	1 308	121	279	27	-
Natal	-	1	4	-	-
Muara Batang Gadis	-	-	-	-	-
Siabu	179	9	24	3	-
Mandailing Natal	1 793	142	336	37	-
2019	-	-	-	-	-
2018	1 363	258	214	35	-

Catatan/Note: Data Tahun 2019 tidak tersedia

Sumber/Source: PT Telekomunikasi Indonesia, Tbk. Kantor Pelayanan Panyabungan/Telecommunication Service Office of Panyabungan

Tabel
Table 8.2.11**Keadaan Telekomunikasi di Kabupaten Mandailing Natal
2016-2018**
*The Telecommunication Condition Existed in the Mandailing
Natal Regency, 2016-2018*

	Uraian <i>Explanation</i>	Satuan	2016	2017	2018
	(1)	(2)	(3)	(4)	(5)
1	Kapasitas Sentral	SST	3 974	3 554	2 435
2	Jumlah Pelanggan	SST	2 342	2 416	1 870
3	Jumlah sst Telepon Publik	-	-	-	-
	Telepon Umum Coin (TUC)	-	-	-	-
	Telepon Umum Coin Pelanggan (TUCP)	-	-	-	-
	Telepon Umum Kartu (TUK)	-	-	-	-
	Kamar Bicara Umum	-	-	-	-
4	Jumlah Pelanggan Telex	-	-	-	-
5	Jumlah Wartel	-	-	-	-
6	Jumlah Kios Telepon	-	-	-	-

Catatan/Note: Data Tahun 2020 tidak tersedia

Sumber/Source: PT Telekomunikasi Indonesia, Tbk. Kantor Pelayanan Panyabungan/Telecommunication Service Office of Panyabungan



09

PERBANKAN, KOPERASI, DAN HARGA-HARGA BANKING, COOPERATIVE, AND PRICES

Jumlah Aktiva Rupiah dan Valuta Asing di
Kabupaten Mandailing Natal, 2016-2020



PENJELASAN TEKNIS**TECHNICAL NOTES**

1. Simpanan masyarakat adalah simpanan milik pihak ketiga bukan bank umum dan Bank Perkreditan Rakyat/BPR (termasuk pengimpunan dana dengan prinsip syariah) baik dalam Rupiah maupun Valuta Asing. (BPS saat ini tidak diperbolehkan menerima simpanan dalam valuta asing) yang berbentuk giro, tabungan, dan simpanan berjangka. Tidak termasuk simpanan milik pemerintah pusat dan bukan penduduk.
 2. Pinjaman yang diberikan adalah semua penyediaan uang atau tagihan yang dapat dipersamakan dengan itu dalam rupiah atau valuta asing, berdasarkan persetujuan atau kesepakatan pinjam meminjam antara bank dengan sektor swasta domestik (termasuk piutang/pembiayaan berdasarkan prinsip syariah) yang hanya mencakup pinjaman bank umum dan BPS yang beroperasi di wilayah Indonesia.
 3. Kredit UMKM adalah semua penyediaan uang atau tagihan yang dapat dipersamakan dengan itu dalam rupiah dan valuta asing, berdasarkan persetujuan atau kesepakatan pinjam meminjam antara bank pelapor dengan bank dan pihak ketiga bukan bank yang memenuhi kriteria
1. *Public deposits are deposits owned by third parties instead of commercial banks and Rural Bank / BPR (including fund raising with sharia principles) both in Rupiah and Foreign Currency (BPS is currently not allowed to accept deposits in foreign currencies) in the form of demand deposits, savings and deposits futures. Excludes deposits owned by the central government and not residents.*
 2. *Loans are all the provision of money or bills that can be equaled in rupiah or foreign currency, based on agreement or agreement to borrow and borrow between banks and the domestic private sector (including credit /financing based on sharia principles) which only covers commercial bank loans and BPS which operates in Indonesia.*
 3. *MSME Credit is all the provision of money or claims which can be equaled in rupiah and foreign currency, based on loan agreement or agreement between the reporting bank and the bank and non-bank third parties that meet the business criteria in accordance with the applicable MSME law.*

usaha sesuai undang-undang tentang UMKM yang berlaku.

4. Data Kredit Mikro, Kecil, dan Menengah (MKK) yaitu:
 - a. Kredit Mikro adalah kredit dengan plafon Rp0 sampai dengan maksimum Rp50 juta.
 - b. Kredit Kecil adalah kredit dengan plafon Rp50 sampai dengan maksimum Rp500 juta.
 - c. Kredit Menengah adalah kredit dengan plafon Rp500 sampai dengan maksimum Rp5 miliar.
4. *Micro, Small and Medium Credit Data (MKM), namely:*
 - a. *Micro Credit is credit with a ceiling of Rp0 up to a maximum of Rp50 million.*
 - b. *Small Credit is credit with a ceiling of Rp50 million up to a maximum of Rp500 million.*
 - c. *Medium Credit is credit with a ceiling of Rp500 million up to a maximum of Rp5 billion.*

ULASAN**DESCRIPTION**

Pada tahun 2020 di Kabupaten Mandailing Natal terdapat 518 unit koperasi dengan jumlah anggota sebesar 25.431 orang. Namun 325 unit diantaranya berstatus koperasi tidak aktif.

In 2020 in Mandailing Natal Regency there are 518 units of cooperatives with a total membership of 25,431 people. However, 325 units of them are inactive.

Sebagian besar UKM di Kabupaten Mandailing Natal berasal dari sektor perdagangan (3.672 unit) dengan aset 332,401 miliar rupiah, omset 100,882 miliar rupiah, dan karyawan 1.658 orang.

Most of the UKM in Mandailing Natal Regency come from the trade sector (3,672 units) with assets of 332.401 billion rupiah, turnover 100.882 billion rupiah, and employees 1,658 people.

Jika melihat posisi simpanan masyarakat di Kabupaten Mandailing Natal di tahun 2020, sebesar 777,93 milyar rupiah adalah berupa tabungan, 85,51 miliar adalah giro, dan 93,76 miliar adalah simpanan berjangka.

Position of public savings in Mandailing Natal Regency in 2020 as much as 777.93 billion rupiah is in the form of savings, 85.51 billion are current accounts, and 93.76 billion are deposits.

Jika melihat posisi pinjaman yang diberikan tahun 2020, sebagian besar di digunakan untuk investasi (1,613 triliun rupiah), sedangkan sisanya sebesar 1,163 triliun rupiah untuk modal kerja dan 703,675 miliar rupiah untuk konsumsi.

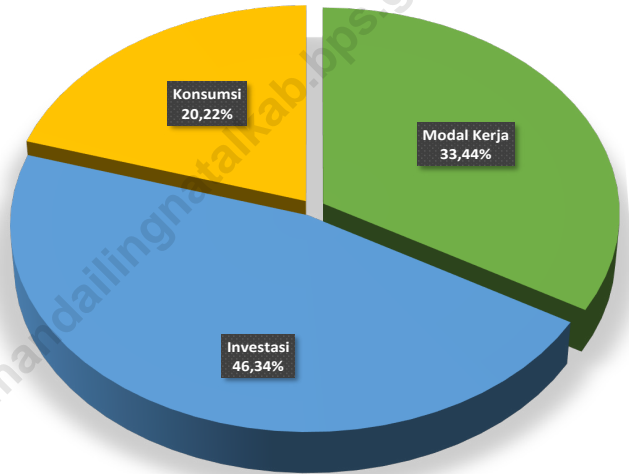
Most of the loan in 2020 is used for investment (1.613 trillion rupiah), while the rest is 1.163 trillion rupiah for working capital and 703.675 billion rupiah for consumption.

Perkembangan harga di kabupaten Mandailing Natal pada tahun 2020 cukup stabil. Harga minyak goreng, daging sapi, kopi bubuk, mie instan, dan telur tidak mengalami perubahan harga selama tahun 2020.

Growth of Price in Mandailing Natal Regency in 2020 are quite stable. Cooking oil, beef, ground coffee, instant noodles, and eggs have not changed the price during 2020.

Gambar 9.1
Figures

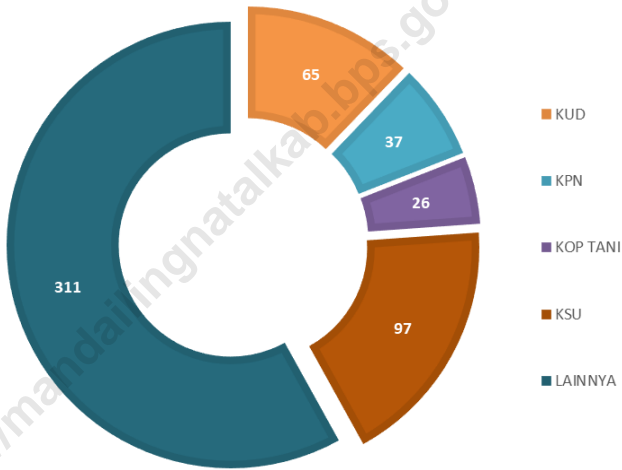
Persentase Pinjaman yang Diberikan menurut Jenis Penggunaan di Kabupaten Mandailing Natal (Juta Rupiah), 2020
Percentage of Loan by Type of Loans in Mandailing Natal Regency (Million Rupiah), 2020



Sumber/Source: Statistik Ekonomi dan Keuangan Daerah (SEKDA), Bank Indonesia
Economy and Monetary The Regional Economi Finansial Statistics, Bank of Indonesia

Gambar 9.2
Figures

Jumlah Koperasi menurut Jenis Koperasi di Kabupaten Mandailing Natal, 2020
Number of Cooperative by Kind of Cooperative in Mandailing Natal Regency, 2020



Sumber/Source: Dinas Koperasi Kabupaten Mandailing Natal
Cooperative Office of Mandailing Natal Regency

9.1 PERBANKAN BANKING

Tabel 9.1.1 Jumlah Aktiva Rupiah dan Valuta Asing di Kabupaten Mandailing Natal (Rupiah), 2016-2020
Total Commercial and Rural Banks' Assets In Rupiah and Foreign Currency, 2016-2020

Tahun Year	Jumlah Aktiva Total Commercial and Rural Banks' Assets
(1)	(2)
2016	411 503
2017	464 933
2018	538 839
2019	601 572
2020	661 832

Sumber/Source: Statistik Ekonomi dan Keuangan Daerah (SEKDA), Bank Indonesia
Economy and Monetary The Regional Economi Finansial Statistics, Bank of Indonesia

Tabel
Table 9.1.2**Posisi Simpanan Masyarakat Rupiah dan Valuta Asing di
Kabupaten Mandailing Natal (Juta Rupiah), 2014–2020**
***Outstanding of Private Deposit in Mandailing Natal
Regency (Million Rupiah), 2014–2020***

Tahun Year	Giro Demand Deposit	Simpanan Berjangka Time Deposit	Tabungan Saving Deposit
(1)	(2)	(3)	(4)
2014	435 314	162 739	1 167 726
2015	458 441	200 551	1 330 635
2016	375 283	239 312	1 672 584
2017	113 457	87 769	676 222
2018	93 513	90 081	683 793
2019	141 389	91 223	696 881
2020	85 513	93 769	777 930

Sumber/Source: Statistik Ekonomi dan Keuangan Daerah (SEKDA), Bank Indonesia
Economy and Monetary The Regional Economi Finansial Statistics, Bank of Indonesia

Tabel
Table 9.1.3**Posisi Pinjaman yang Diberikan Menurut Sektor Ekonomi di Kabupaten Mandailing Natal (Juta Rupiah), 2016–2020**
Outstanding of Loan y Economic Sectors in Mandailing Natal Regency (Million Rupiah), 2016–2020

Sektor Ekonomi/Economic Sector	2016	2017	2018	2019	2020
(1)	(2)	(3)	(4)	(5)	(6)
Pertanian, Kehutanan & Perikanan/ <i>Agriculture, Livestock, Forestry & Fishery</i>	24 997	23 032	35 907	41 245	44 734
Pertambangan dan Penggalian / <i>Mining and Quarrying</i>	263	456	111 343	138 574	122 508
Industri Pengolahan/ <i>Manufacturing Industry</i>	186 537	202 691	205 439	189 612	203 100
Pengadaan Listrik dan Gas/ <i>Electricity dan Gas</i>	212	168	179 016	198 146	193 219
Pengadaan Air/ <i>Water Supply</i>	242	563	421	229	169
Konstruksi/ <i>Construction</i>	17 345	15 232	31 729	22 162	23 676
Perdagangan Besar dan Eceran, Reparasi Mobil Dan Motor/ <i>Wholesale and retail, car and motorcycle reparation</i>	585 657	593 867	617 122	654 576	669 618
Transportasi dan Pergudangan/ <i>Transportation and warehousing</i>	10 731	14 233	8 448	10 476	13 861
Penyediaan Akomodasi dan Makan Minum/ <i>Accommodation and food and beverage</i>	11 171	10 397	10 615	11 940	13 997
Informasi dan Komunikasi/ <i>Information and Communication</i>	1 414	1 441	712	1 442	1 466
Jasa Keuangan/ <i>Financial Service</i>	540	257	19	216	129
Real Estate / <i>Real Estate</i>	301	235	152	297	252
Jasa Perusahaan/ <i>Bussiness Services</i>	6 519	4 993	5 444	7 780	9 392
Administrasi Pemerintahan, Pertahanan & Jaminan Sosial Wajib/ <i>Government, defense & Sosial Assurance</i>	-	-	134	108	137
Jasa Pendidikan/ <i>Education Services</i>	4 627	4 060	2 090	1 420	1 375
Jasa Kesehatan Dan Kegiatan Sosial/ <i>Health services and sosial activity</i>	6 152	7 305	7 393	6 534	5 753
Jasa Lainnya/ <i>Others Services</i>	884 471	845 576	1 219 084	1 595 495	1 766 940
2020	1 741 180	1 724 507	2 435 066	2 880 250	3 070 326

Sumber/Source: Statistik Ekonomi dan Keuangan Daerah (SEKDA), Bank Indonesia
Economy and Monetary The Regional Economi Finansial Statistics, Bank of Indonesia

Tabel
Table 9.1.4

**Posisi Pinjaman yang Diberikan menurut Jenis
Penggunaan di Kabupaten Mandailing Natal (Juta
Rupiah), 2016–2020**
*Outstanding of Loan by Type of Loans in Mandailing Natal
Regency (Million Rupiah), 2016–2020*

Tahun Year	Modal Kerja Working Capital	Investasi Investment	Konsumsi Consumption	Jumlah Total
(1)	(2)	(3)	(4)	(5)
2016	792 330	948 850	378 521	2 119 701
2017	874 110	850 397	408 696	2 133 204
2018	1 127 055	1 129 771	450 319	2 707 145
2019	1 275 036	1 407 703	505 062	3 187 801
2020	1 163 885	1 613 068	703 675	3 480 627

Sumber/Source: Statistik Ekonomi dan Keuangan Daerah (SEKDA), Bank Indonesia
Economy and Monetary The Regional Economi Finansial Statistics, Bank of Indonesia

Tabel
Table 9.1.5

Posisi Kredit Usaha Mikro, Kecil, dan Menengah yang Diberikan Bank Umum Menurut Skala Usaha di Kabupaten Mandailing Natal (Juta Rupiah), 2016–2020
Outstansing of Commercial Bank Credits to Micro, Small and Medium Scale Enterprise in Mandailing Natal Regency (Million Rupiah), 2016–2020

Tahun Year	Mikro Micro	Kecil Small	Menengah Medium	Jumlah Total
(1)	(2)	(3)	(4)	(5)
2016	508 536	651 125	237 112	1 396 773
2017	707 322	455 639	268 361	1 431 322
2018	855 943	372 146	553 323	1 781 411
2019	897 573	354 141	592 250	1 843 965
2020	835 434	310 658	411 371	1 557 462

Sumber/Source: Statistik Ekonomi dan Keuangan Daerah (SEKDA), Bank Indonesia
 Economy and Monetary The Regional Economi Finansial Statistics, Bank of Indonesia

Tabel
Table 9.1.6**Posisi Kredit Usaha Mikro, Kecil, dan Menengah yang Diberikan Bank Umum Menurut Sektor Ekonomi di Kabupaten Mandailing Natal (Juta Rupiah), 2016–2020**
Outstanding of Loan by Economic Sectors in Mandailing Natal Regency (Million Rupiah), 2016-2020

Sektor Ekonomi/Economic Sector	2016	2017	2018	2019	2020
(1)	(2)	(3)	(4)	(5)	(6)
Pertanian, Kehutanan & Perikanan/ <i>Agriculture, Livestock, Forestry & Fishery</i>	23 176	21 617	34 248	39 452	49 623
Pertambangan dan Penggalian / <i>Minning and Quarrying</i>	251	456	3 161	1 641	1 259
Industri Pengolahan/ <i>Manufacturing Industry</i>	15 146	17 845	99 799	84 750	29 589
Pengadaan Listrik dan Gas/ <i>Electricity dan Gas</i>	212	164	764	622	1 352
Pengadaan Air/ <i>Water Supply</i>	242	563	421	229	39
Konstruksi/ <i>Construction</i>	17 344	13 785	22 477	19 501	19 605
Perdagangan Besar dan Eceran, Reparasi Mobil Dan Motor/ <i>Wholesale and retail, car and motorcycle reparation</i>	577 179	581 440	604 517	643 288	631 927
Transportasi dan Pergudangan/ <i>Transportation and warehousing</i>	8 610	14 163	8 263	10 395	15 163
Penyediaan Akomodasi dan Makan Minum/ <i>Accomodation and food and beverage</i>	10 668	9 497	9 581	10 628	12 749
Informasi dan Komunikasi/ <i>Information and Communication</i>	1 037	1 441	712	1 442	1 447
Jasa Keuangan/ <i>Financial Service</i>	540	219	-	146	84
Real Estate / <i>Real Estate</i>	272	217	137	282	180
Jasa Perusahaan/ <i>Bussiness Services</i>	6 519	4 983	5 434	7 774	15 789
Administrasi Pemerintahan, Pertahanan & Jaminan Sosial Wajib/ <i>Government, defense & Sosial Assurance</i>	-	-	-	-	110
Jasa Pendidikan/ <i>Education Services</i>	4 627	3 991	2 025	1 313	1 201
Jasa Kesehatan Dan Kegiatan Sosial/ <i>Health services and sosial activity</i>	6 152	7 298	7 314	6 463	5 291
Jasa Lainnya/ <i>Others Services</i>	724 797	753 641	982 560	1 016 038	772 055
2020	1 396 773	1 431 322	1 781 411	1 843 965	1 557 462

Sumber/*Source*: Statistik Ekonomi dan Keuangan Daerah (SEKDA), Bank Indonesia
Economy and Monetary The Regional Economi Finansial Statistics, Bank of Indonesia

9.2 KOPERASI COOPERATIVE

Tabel 9.2.1 Jumlah Koperasi Menurut Kecamatan di Kabupaten Mandailing Natal, 2017–2020
Number of Cooperative by Subdistrict in Mandailing Natal Regency, 2017–2020

Kecamatan Subdistrict	2017	2018	2019	2020
(1)	(2)	(3)	(4)	(5)
Batahan	37	40	42	47
Sinunukan	12	13	13	13
Batang Natal	14	14	15	16
Lingga Bayu	19	21	21	22
Ranto Baik	10	13	14	14
Kotanopan	33	33	33	33
Ulu Pungkut	9	9	11	11
Tambangan	11	11	12	13
Lembah Sorik Marapi	12	12	12	12
Puncak Sorik Marapi	7	7	7	7
Muara Sipongi	8	8	8	8
Pakantan	4	4	6	6
Panyabungan	137	137	139	143
Panyabungan Selatan	7	7	8	8
Panyabungan Barat	7	7	7	9
Panyabungan Utara	18	18	19	14
Panyabungan Timur	5	5	7	10
Huta Bargot	7	7	7	7
Natal	53	54	54	57
Muara Batang Gadis	30	30	30	31
Siabu	41	41	42	41
Bukit Malintang	8	8	9	9
Naga Juang	5	5	5	5
Mandailing Natal	494	504	521	536

Sumber/Source: Dinas Koperasi Kabupaten Mandailing Natal
Cooperative Office of Mandailing Natal Regency

Tabel
Table 9.2.2**Jumlah Koperasi Menurut Jenis Koperasi dan Kecamatan di Kabupaten Mandailing Natal, 2020**
Number of Cooperative by Kind of Cooperative and Subdistrict in Mandailing Natal Regency, 2020

Kecamatan Subdistrict	Jenis Koperasi/ Kind of Cooperative					Jumlah Total
	KUD	KPN	Koperasi Tani	Koperasi Serba Usaha	Lainnya Other	
(1)	(2)	(3)	(4)	(5)	(6)	(7)
Batahan	12	0	0	1	34	47
Sinunukan	6	0	0	2	5	13
Batang Natal	1	0	0	6	9	16
Lingga Bayu	2	0	2	4	14	22
Ranto Baik	1	0	2	2	9	14
Kotanopan	1	2	4	7	19	33
Ulu Pungkut	0	0	3	2	6	11
Tambangan	1	1	1	4	6	13
Lembah Sorik Marapi	1	1	1	2	7	12
Puncak Sorik Marapi	0	1	2	0	4	7
Muara Sipongi	1	2	0	1	4	8
Pakantan	0	1	0	0	5	6
Panyabungan	6	18	0	37	82	143
Panyabungan Selatan	1	1	0	0	6	8
Panyabungan Barat	1	0	2	0	6	9
Panyabungan Utara	1	2	2	4	5	14
Panyabungan Timur	1	0	2	0	7	10
Huta Bargot	0	0	2	3	2	7
Natal	11	3	0	6	37	57
Muara Batang Gadis	13	0	0	1	17	31
Siabu	4	4	2	11	20	41
Bukit Malintang	1	1	1	1	5	9
Naga Juang	0	0	0	3	2	5
Mandailing Natal	65	37	26	97	311	536

Sumber/Source: Dinas Koperasi Kabupaten Mandailing Natal
Cooperative Office of Mandailing Natal Regency

Tabel
Table 9.2.3**Jumlah Koperasi Menurut Jenis Koperasi di Kabupaten Mandailing Natal, 2017-2020**
Number of Cooperative by Type of Cooperative in Mandailing Natal Regency, 2017-2020

Jenis Koperasi Type of Cooperative	2017	2018	2019	2020
(1)	(2)	(3)	(4)	(5)
Koperasi Unit Desa	65	65	65	65
Koperasi Pegawai Negeri	37	37	37	37
Koperasi Karyawan	7	8	8	8
Koperasi Perkebunan	65	70	69	69
Koperasi Serba Usaha	97	97	96	97
Koperasi Pedagang Pasar	4	4	4	4
Koperasi Nelayan	13	16	16	16
Koperasi Tani	26	26	26	26
Koperasi Pengrajin	0	0	0	0
Koperasi Angkutan	6	6	6	6
Koperasi Pondok Pesantren	19	19	19	19
Koperasi Peternakan	4	6	6	6
Koperasi Pertambangan	1	1	2	2
Koperasi Simpan Pinjam	5	7	7	7
Pusat Koperasi Pegawai	1	1	1	-
Pusat Kopontren	1	1	1	-
Koperasi Perikanan	3	3	3	-
Koperasi Wanita	25	25	25	25
Koperasi Simpan Pinjam Dan Pembiayaan Syariah	-	-	-	9
Koperasi Kepolisian	-	-	-	1
Kop Sekunder	-	-	-	2
Koperasi Lainnya	115	112	130	137
Mandailing Natal	494	504	521	536

Sumber/Source: Dinas Koperasi Kabupaten Mandailing Natal
Cooperative Office of Mandailing Natal Regency

Tabel
Table 9.2.4**Banyaknya Pelaksana Koperasi Menurut Kecamatan di Kabupaten Mandailing Natal, 2020**
Number of Cooperative Inferior by District in Mandailing Natal Regency, 2020

Kecamatan Subdistrict	Jumlah Koperasi Number of Cooperative	Pelaksana Koperasi/Cooperative Inferior		
		Badan Pemeriksa inspector	Pengurus Administrator	Karyawan Employees
(1)	(2)	(3)	(4)	(5)
Batahan	47	141	217	21
Sinunukan	13	39	43	26
Batang Natal	16	46	78	0
Lingga Bayu	22	66	112	0
Ranto Baik	14	42	59	0
Kotanopan	33	99	102	0
Ulu Pungkut	11	33	35	0
Tambangan	13	36	36	0
Lembah Sorik Marapi	12	36	36	0
Puncak Sorik Marapi	7	21	21	0
Muara Sipongi	8	24	24	0
Pakantan	6	18	20	0
Panyabungan	143	429	435	20
Panyabungan Selatan	8	27	29	0
Panyabungan Barat	9	24	26	0
Panyabungan Utara	14	57	57	0
Panyabungan Timur	10	24	28	0
Huta Bargot	7	21	21	0
Natal	57	165	263	6
Muara Batang Gadis	31	93	153	8
Siabu	41	126	126	7
Bukit Malintang	9	27	29	0
Naga Juang	5	15	15	0
Mandailing Natal	536	1 609	1 965	88

Sumber/Source: Dinas Koperasi Kabupaten Mandailing Natal
Cooperative Office of Mandailing Natal Regency

Tabel
Table 9.2.5**Keragaan Koperasi di Kabupaten Mandailing Natal, 2017-2020**
Performance of Cooperative in Mandailing Natal Regency, 2017-2020

Keterangan <i>Exp</i>	Desember 2017	Desember 2018	Desember 2019	Desember 2020
(1)	(2)	(3)	(4)	(5)
1. Jumlah Koperasi (Unit)	494	504	521	536
2. Jumlah Anggota (Orang)	34 526	24 673	25 081	25 431
3. Pelaksana Rat (Unit)	30	37	67	32
4. Koperasi Aktif (Unit)	206	217	196	211
5. Koperasi Tidak Aktif (Unit)	288	289	325	325
6. Permodalan	265 120 513	447 855 092	38 015 482 939	39 757 385 954
- Modal Sendiri (Ribuan Rupiah)	16 497 263	27 686 024	12 958 008 182	15 196 263 695
- Modal Luar (Ribuan Rupiah)	248 623 250	420 169 068	25 057 474 757	24 561 122 259
7. Volume Usaha (Ribuan Rupiah)	586 344 233	988 876 837	36 613 727 477	33 491 540 397
8. SHU (Ribuan Rupiah)	3 454 791	9 525 154	9 369 580 794	5 874 033 627

Sumber/Source: Dinas Koperasi Kabupaten Mandailing Natal
Cooperative Office of Mandailing Natal Regency

Tabel
Table 9.2.6

**Perkembangan Usaha Kecil Menengah (UKM) di
Kabupaten Mandailing Natal, 2017-2020**
*Performance of UKM in Mandailing Natal Regency, 2017-
2020*

Kecamatan Subdistrict	2017	2018	2019	2020
(1)	(2)	(3)	(4)	(5)
1. Sektor Perdagangan				
- Jumlah UKM	3 382	3 422	3 497	3 672
- Aset (Ribu Rupiah)	287 140 613	301 497 643	316 572 526	332 401 152
- Omset (Ribu Rupiah)	87 145 679	91 502 963	96 078 111	100 882 016
- Karyawan (Orang)	1 090	1 200	1 540	1 658
2. Sektor Industri Pertanian				
- Jumlah UKM	1 425	1 480	1 510	1 624
- Aset (Ribu Rupiah)	71 757 242	75 345 104	79 112 359	83 067 976
- Omset (Ribu Rupiah)	21 791 211	22 880 771	24 024 810	25 226 050
- Karyawan (Orang)	1 211	1 310	1 355	1 422
3. Sektor Industri Non Pertanian				
- Jumlah UKM	1 233	1 435	1 485	1 559
- Aset (Ribu Rupiah)	113 883 153	119 577 311	125 556 176	131 833 984
- Omset (Ribu Rupiah)	34 539 796	36 266 786	38 080 125	39 984 131
- Karyawan (Orang)	1 234	1 376	1 398	1 467
4. Sektor Aneka Jasa				
- Jumlah UKM	142	175	205	215
- Aset (Ribu Rupiah)	20 266 876	21 280 220	22 344 231	23 461 442
- Omset (Ribu Rupiah)	6 407 951	6 728 348	7 064 766	7 418 004
- Karyawan (Orang)	153	196	235	246

Sumber/Source: Dinas Koperasi Kabupaten Mandailing Natal
Cooperative Office of Mandailing Natal Regency

9.3 HARGA-HARGA PRICES

Tabel 9.3.1 Perkembangan Harga Rata-Rata Beberapa Bahan Pokok Menurut Bulan di Kabupaten Mandailing Natal, 2020
Performance of Average Prices of Some Principal Goods by Month in Mandailing Natal, 2020

Bulan Month	Beras IR64 (Per Kg) Rice	Ikan Asin Teri No. 3 (Per Kg) Salted Fish	Gula Merah Aren (per Kg) Aren Sugar	Minyak Goreng Barco (Per Liter) Cooking Oil	Bawang Merah Besar (Per Kg) Onion
(1)	(2)	(3)	(4)	(5)	(6)
Januari January	11 000	110 000	16 500	18 000	37 500
Februari February	11 000	110 000	16 500	18 000	37 500
Maret March	11 000	110 000	17 500	18 000	37 500
April April	11 000	112 500	17 000	18 000	34 000
Mei May	11 000	112 500	20 500	18 000	57 500
Juni June	10 000	112 500	19 500	18 000	57 500
Juli July	10 500	112 500	15 500	18 000	50 000
Agustus August	10 500	107 500	15 500	18 000	50 000
September September	10 500	107 500	15 500	18 000	38 000
Oktober October	10 500	107 500	16 500	18 000	32 500
November November	10 500	107 500	17 500	18 000	40 000
Desember December	10 500	107 500	17 500	18 000	37 500
Rata-rata Average	10 667	109 792	17 125	18 000	42 458

Lanjutan Tabel/*Continued Table* 9.3.1

Bulan Month	Bawang Putih Sedang (Per Kg) Garlic	Cabe Merah Besar (Per Kg) Chilli	Daging Ayam Ras (per Kg) Chicken	Daging Sapi Biasa (Per Kg) Meat	Kelapa Tua Kupas (Butir) Coconut
(1)	(7)	(8)	(9)	(10)	(11)
Januari January	32 500	31 000	32 000	-	3 250
Februari February	32 500	31 000	33 500	-	3 250
Maret March	35 000	34 250	33 500	140 000	3 250
April April	37 500	18 000	35 000	140 000	3 500
Mei May	40 000	16 000	36 000	140 000	3 750
Juni June	40 000	16 000	40 000	140 000	3 750
Juli July	35 000	22 500	36 000	140 000	3 250
Agustus August	35 000	19 500	36 000	140 000	3 250
September September	35 000	20 750	36 500	140 000	3 500
Oktober October	35 000	45 000	36 000	140 000	3 500
November November	35 000	43 500	35 000	140 000	3 500
Desember December	33 000	46 000	37 500	140 000	3 500
Rata-rata Average	35 458	28 625	35 583	140 000	3 438

Lanjutan Tabel/*Continued Table* 9.3.1

Bulan Month	Kopi Bubuk (per Ons) Coffee	Mie Instan Indomie Soto (per Bungkus) Instant Noodle	Rokok Kretek Putih Marlboro (per Bungkus) Cigarette	Telur Ayam Ras (Per Kg) Egg	Tepung Terigu Segi Tiga Biru(Per Kg) Wheat Flour
(1)	(2)	(3)	(4)	(5)	(6)
Januari January	7 000	2 500	26 750	22 000	10 500
Februari February	7 000	2 500	26 750	23 000	10 500
Maret March	7 000	2 500	26 750	23 600	10 500
April April	7 000	2 500	26 750	23 700	10 500
Mei May	7 000	2 500	26 750	22 800	10 750
Juni June	7 000	2 500	26 750	22 700	10 750
Juli July	7 000	2 500	26 750	23 500	10 750
Agustus August	7 000	2 500	26 750	22 500	10 750
September September	7 000	2 500	26 750	22 300	10 750
Oktober October	7 000	2 500	27 500	22 000	11 000
November November	7 000	2 500	27 500	22 700	11 000
Desember December	7 000	2 500	27 500	24 500	11 000
Rata-rata Average	7 000	2 500	26 938	22 942	10 729

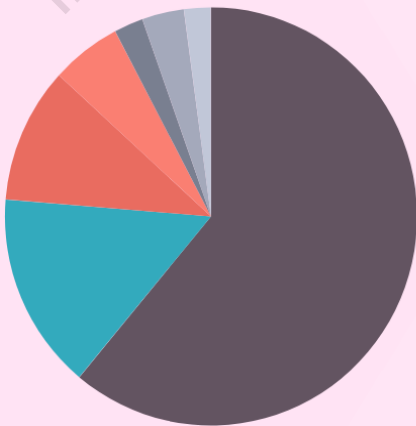
Sumber/*Source*: Survei Harga BPS Kabupaten Mandailing Natal
Prices Survey of Statistics of Mandailing Natal Regency

10

**PENGELUARAN PENDUDUK
POPULATION EXPENDITURE**



**Persentase Pengeluaran Per Kapita Sebulan Menurut
Kelompok Komoditas Di Kabupaten Mandailing Natal, 2020**



- MAKANAN (61.04%)
- PERUMAHAN (15.25%)
- ANEKA BARANG DAN JASA (10.51%)
- PAKAIAN (5.5%)
- BARANG TAHAN LAMA (2.29%)
- PAJAK DAN ASURANSI (3.31%)
- KEPERLUAN PESTA (2.1%)

PENJELASAN TEKNIS

1. Pengeluaran rata-rata per kapita adalah biaya yang dikeluarkan untuk konsumsi semua anggota rumah tangga selama sebulan baik yang berasal dari pembelian, pemberian maupun produksi sendiri dibagi dengan banyaknya anggota rumah tangga dalam rumah tangga tersebut.
2. Konsumsi rumah tangga dibedakan atas konsumsi makanan dan bukan makanan tanpa memperhatikan asal barang dan terbatas pada pengeluaran untuk kebutuhan rumah tangga saja, tidak termasuk komponen/ pengeluaran untuk keperluan usaha atau yang diberikan kepada pihak lain.
3. Pengeluaran untuk konsumsi makanan di hitung selama seminggu terakhir, sedangkan konsumsi bukan makanan dihitung selama satu bulan dan tiga bulan terakhir. Baik konsumsi makanan maupun bukan makanan selanjutnya dikonversikan ke dalam pengeluaran rata-rata sebulan. Angka-angka konsumsi/ pengeluaran rata-rata per kapita yang disajikan dalam publikasi ini diperoleh dari hasil bagi jumlah konsumsi seluruh rumah tangga terhadap jumlah penduduk.

TECHNICAL NOTES

1. *Average Expenditure per Capita is the cost spent for all household members consumption during the month, whether from purchasing, giving or own production, divided by the number of household members in the household.*
2. *Household consumption is differentiated into food and non-food consumption regardless of origin and limited expenditure for household needs alone, excluding components / expenses for business purposes or provided to other parties.*
3. *Expenditures for food consumption are calculated over the past week, whereas non-food consumption is calculated over the last month and the last three months. Both food and non-food consumption are converted to average monthly expenditure. The per capita consumption / expenditure figures presented in this publication are derived from the results for the total household consumption of the population.*

ULASAN

Pada tahun 2020, lebih dari sepertiga penduduk Mandailing Natal atau 36,50 persen memiliki pengeluaran per kapita antara 300.000 sampai 499.999 rupiah sebulan. Tidak ada penduduk Mandailing Natal yang memiliki pengeluaran per kapita di bawah 200.000 dan hanya 7,48 persen penduduk dengan pengeluaran di atas 1.500.000 rupiah sebulan.

Jika melihat dari jenis konsumsinya, sebagian besar dari pengeluaran yang ada digunakan untuk memenuhi kebutuhan/konsumsi makanan yaitu 61,05 persen. Dan hanya 38,95 persen dari pengeluaran yang ada digunakan untuk memenuhi kebutuhan konsumsi non makanan.

Selanjutnya, jika dilihat dari jenis komoditas, pengeluaran penduduk Mandailing Natal secara rata-rata paling tinggi pada komoditas makanan dan minuman jadi yaitu sebesar 16,00 persen dari total seluruh pengeluaran per kapita sebulan. Kemudian diikuti oleh komoditas perumahan dan fasilitas rumah tangga dengan persentase sebesar 15,25 persen dan padi-padian sebesar 10,95 persen.

DESCRIPTION

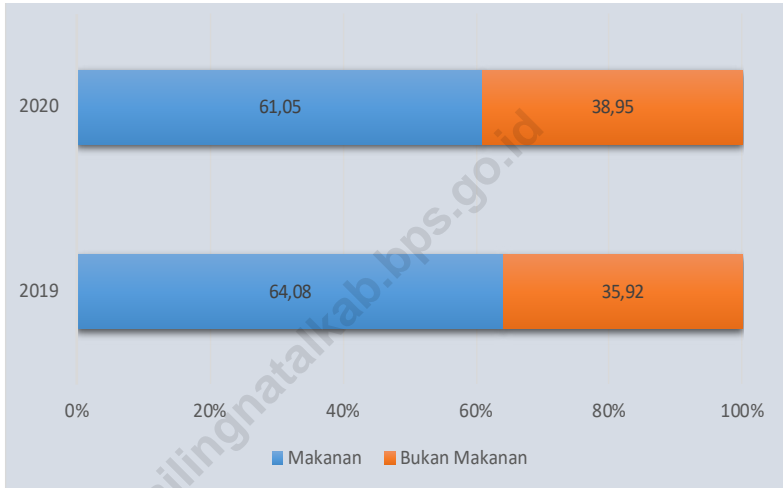
In 2020, more than a third of the population of Mandailing Natal or 36,50 percent have expenditure per capita between 300.000 and 499.999 rupiah a month. None of the residents of Mandailing Natal who have per capita expenses under 200,000 and only 7,48 percent of the population with expenditures above 1,500,000 rupiah a month.

If you look at the type of consumption, most of the existing expenditure is used to meet the needs / consumption of food that is 61,05 percent. And only 38,95 percent of the existing expenditure is used to meet the needs of non-food consumption.

Furthermore, when viewed from the type of commodity, the Mandailing Natal population expenditure most used on food and beverage commodities, which is 16,00 percent of the total expenditure per capita a month. Then followed by commodity housing and household facilities with a percentage of 15,25 percent and cereals by 10,95 percent.

Gambar 10.1
Figures

Persentase Pengeluaran per Kapita Sebulan Menurut Jenis Konsumsi di Kabupaten Mandailing Natal, 2020
Percentage of Monthly Expenditure per Capita by Type Expenditure in Mandailing Natal Regency, 2020



Sumber/Source: BPS, Survei Sosial Ekonomi Nasional (Susenas) Maret/BPS-Statistics Indonesia, National Socioeconomic Survey March

Tabel
Table 10.1

Rata-rata Pengeluaran per Kapita Sebulan Menurut Kelompok Komoditas (rupiah) di Kabupaten Mandailing Natal, 2019 dan 2020
Monthly Average Expenditure per Capita by Commodity Group (rupiahs) in Mandailing Natal Regency/Municipality, 2019 and 2020

Kelompok Komoditas/Commodity Group	2019	2020
(1)	(2)	(3)
Makanan/Food		
Padi-padian/Cereals	97 386	96 942
Umbi-umbian/Tubers	4 994	6 023
Ikan/udang/cumi/kerang/Fish/shrimp/common squid/shells	54 953	48 751
Daging/Meat	9 554	14 453
Telur dan susu/Eggs and milk	20 281	22 438
Sayur-sayuran/Vegetables	40 637	49 875
Kacang-kacangan/Legumes	6 680	8 330
Buah-buahan/Fruits	18 884	23 843
Minyak dan kelapa/Oil and coconut	18 330	20 341
Bahan minuman/Beverage stuffs	8 916	8 581
Bumbu-bumbuan/Spices	8 615	9 393
Konsumsi lainnya/Miscellaneous food items	4 401	4 209
Makanan dan minuman jadi/Prepared food and beverages	152 287	141 566
Rokok/Cigarettes	108 438	85 509
Jumlah makanan/Total food	554 358	540 254
Bukan makanan/Non-food		
Perumahan dan fasilitas rumah tangga/Housing and household facilities	134 154	134 936
Aneka komoditas dan jasa/Goods and services	88 651	93 044
Pakaian, alas kaki, dan tutup kepala/Clothing, footwear, and headgear	47 258	48 690
Komoditas tahan lama/Durable goods	11 684	20 230
Pajak, pungutan, dan asuransi/Taxes and insurance	21 442	29 295
Keperluan pesta dan upacara/kenduri/Parties and ceremonies	7 510	18 547
Jumlah bukan makanan/Total non-food	310 698	344 741
Jumlah/Total	865 057	884 995

Sumber/Source: BPS, Survei Sosial Ekonomi Nasional (Susenas) Maret/BPS-Statistics Indonesia, National Socioeconomic Survey March

Tabel
Table 10.2

Persentase Pengeluaran per Kapita Sebulan Menurut Kelompok Komoditas di Kabupaten Mandailing Natal, 2019 dan 2020
Percentage of Monthly Expenditure per Capita by Commodity Group in Mandailing Natal Regency, 2019 and 2020

Kelompok Komoditas/Commodity Group	2019	2020
(1)	(2)	(3)
Makanan/Food		
Padi-padian/ <i>Cereals</i>	11,26	10,95
Umbi-umbian/ <i>Tubers</i>	0,58	0,68
Ikan/udang/cumi/kerang/ <i>Fish/shrimp/common squid/shells</i>	6,35	5,51
Daging/ <i>Meat</i>	1,10	1,63
Telur dan susu/ <i>Eggs and milk</i>	2,34	2,54
Sayur-sayuran/ <i>Vegetables</i>	4,70	5,64
Kacang-kacangan/ <i>Legumes</i>	0,77	0,94
Buah-buahan/ <i>Fruits</i>	2,18	2,69
Minyak dan kelapa/ <i>Oil and coconut</i>	2,12	2,30
Bahan minuman/ <i>Beverage stuffs</i>	1,03	0,97
Bumbu-bumbuan/ <i>Spices</i>	1,00	1,06
Konsumsi lainnya/ <i>Miscellaneous food items</i>	0,51	0,48
Makanan dan minuman jadi/ <i>Prepared food and beverages</i>	17,60	16,00
Rokok/ <i>Cigarettes</i>	12,54	9,66
Jumlah makanan/Total food	64,08	61,05
Bukan makanan/Non-food		
Perumahan dan fasilitas rumah tangga/ <i>Housing and household facilities</i>	15,51	15,25
Aneka komoditas dan jasa/ <i>Goods and services</i>	10,25	10,51
Pakaian, alas kaki, dan tutup kepala/ <i>Clothing, footwear, and headgear</i>	5,46	5,50
Komoditas tahan lama/ <i>Durable goods</i>	1,35	2,29
Pajak, pungutan, dan asuransi/ <i>Taxes and insurance</i>	2,48	3,31
Keperluan pesta dan upacara/kenduri/ <i>Parties and ceremonies</i>	0,87	2,10
Jumlah bukan makanan/Total non-food	35,92	38,95
Jumlah/Total	100,00	100,00

Sumber/Source: BPS, Survei Sosial Ekonomi Nasional (Susenas) Maret/BPS-Statistics Indonesia, National Socioeconomic Survey March

Tabel
Table 10.3**Persentase Penduduk Menurut Golongan Pengeluaran Per Kapita Sebulan di Kabupaten Mandailing Natal, 2019 dan 2020**
Percentage of Population by Per Capita Spending Group a Month in Mandailing Natal Regency/, 2019 and 2020

Golongan Pengeluaran <i>Spending Group</i> (Rp)	2019	2020
(1)	(2)	(3)
< 150 000	0,00	0,00
150 000–199 999	0,00	0,00
200 000–299 999	14,33	11,53
300 000–499 999	38,85	36,50
500 000–749 999	18,24	25,26
750 000–999 999	13,33	12,02
1 000 000–1 499 999	5,77	7,22
> 1 500 000	9,49	7,48
Jumlah/Total	100,00	100,00

Sumber/Source: BPS, Survei Sosial Ekonomi Nasional (Susenas) Maret/BPS-Statistics Indonesia, National Socioeconomic Survey March

11

PERDAGANGAN
TRADE



Jumlah Toko, Kios, LOSD dan Pedagang di
Kabupaten Mandailing Natal Tahun 2020



2.829




2.601



615



11



PENJELASAN TEKNIS**TECHNICAL NOTES**

- | | |
|---|---|
| <ol style="list-style-type: none"> 1. Sistem pencatatan Statistik Ekspor dan Impor adalah "General Trade" dengan wilayah pencatatan meliputi seluruh wilayah kepabeanan Indonesia. 2. Pengesahan dokumen kepabeanan ekspor dan impor dilakukan oleh Bea dan Cukai berdasarkan Persetujuan Muat/Bongkar Barang. 3. Data ekspor berasal dari dokumen kepabeanan BC 3.0 atau yang disebut dokumen Pemberitahuan Ekspor Barang (PEB) yang diisi oleh eksportir. 4. Data impor berasal dari dokumen kepabeanan BC 2.0 atau yang disebut dokumen Pemberitahuan Impor Barang (P I B) , Pemberitahuan Impor Barang Khusus (PIBK), Pemberitahuan Pabean Free Trade Zone (PPFTZ) dan dokumen kepabeanan BC 2.3 yang mencatat impor barang dari Luar Negeri ke Kawasan Berikat. 5. Barang-barang yang dikirim ke luar negeri untuk diolah dicatat sebagai ekspor, sedangkan hasil olahan yang dikembalikan ke Indonesia dicatat sebagai impor. 6. Barang-barang luar negeri yang diolah di dalam negeri dicatat sebagai barang impor meskipun barang olahan tersebut akan kembali ke luar negeri. 7. Barang-barang yang tidak dicakup dalam pencatatan: <ol style="list-style-type: none"> a. Pakaian dan barang- | <ol style="list-style-type: none"> 1. <i>The recording of export and import statistics is based on General Trade System covering all Indonesian customs areas.</i> 2. <i>The legalization of customs export and import documents is conducted by the Customs and Excise Office.</i> 3. <i>The export data are compiled based on customs export documents BC 3.0 or known as Export Declarations (PEB), filled by exporters.</i> 4. <i>The import data are compiled based on customs import documents BC 2.0 or known as Import Declarations Form (PIB), Import Declarations Form for Special Commodity (PIBK), Customs Declaration Form for Free Trade Zone (PPFTZ), and customs import documents BC 2.3 which records import goods from foreign country to Bounded Zones Area.</i> 5. <i>Goods send abroad for processing purposes are recorded as export while its product sent to Indonesia are recorded as import.</i> 6. <i>Foreign goods processed in Indonesia are still recorded as imports although the products will be sent to abroad.</i> 7. <i>The following goods are not included in the statistics:</i> <ol style="list-style-type: none"> a. <i>Clothings and</i> |
|---|---|

- barang perhiasan penumpang.
- b. Barang-barang bawaan penumpang dari/ke luar negeri untuk dipakai sendiri, kecuali lemari es, pesawat televisi, dan sebagainya.
- c. Barang-barang untuk keperluan perwakilan kedutaan suatu negara.
- d. Barang-barang ekspedisi dan ekshibisi atau pameran.
- e. Barang-barang untuk militer yang diimpor langsung oleh angkatan bersenjata.
- f. Pembungkus/ peti kemas untuk diisi kembali.
- g. Uang dan surat-surat berharga.
- h. Barang-barang contoh.
8. Sistem pengolahan dokumen impor/ekspor Indonesia adalah sistem "Carry Over" yaitu dokumen ditunggu selama satu bulan, setelah bulan berjalan, sedangkan dokumen-dokumen yang terlambat akan diolah pada bulan berikutnya. Dengan demikian dokumen bulan-bulan sebelumnya yang terlambat diterima dan masuk pada bulan berjalan, diperlakukan sebagai dokumen bulan pengolahan.
9. Negara tujuan adalah negara tujuan akhir yang diketahui untuk barang ekspor yang dikirim ke luar negeri.
10. Jenis komoditi adalah barang ekspor yang dicatat sesuai kode Harmonized System (HS).
- passenger jewelry.*
- b. Luggage of passengers for own use, except refrigerators, television sets, etc.*
- c. Goods imported/exported for the use of foreign representative countries/embassies.*
- d. Goods for expeditions, and shows or exhibitions.*
- e. Military goods directly imported by the Armed Forces.*
- f. P a c k i n g s / containers to be refilled.*
- g. Bank notes and securities*
- h. Sample goods.*
8. *The carry-over system is used in processing Indonesian export and import documents are processed one month after the current month, while those received later will be processed for the succeeding month. This means previous documents received in the current month will be treated as processed documents.*
9. *Country of destination is country that is known to export goods sent abroad.*
10. *Type commodity is exported goods recorded based on Harmonized System (HS) code.*

ULASAN

Pada tahun 2020, ada 33 pasar tradisional di Kabupaten Mandailing Natal. Pasar terbanyak berlokasi di Kecamatan Batang Natal (6 unit) dan Kecamatan Siabu (5 unit).

Menurut laporan dari Dinas Perdagangan, pada tahun 2020 ada 11 unit toko, 615 kios, 2.829 LOSD, dan 2.601 pedagang.

Pada tahun 2020, Kantor Pelayanan Perijinan Terpadu Kabupaten Mandailing Natal mengeluarkan sebanyak 441 Surat Ijin Usaha Perdagangan (SIUP). Sebagian besar dari surat ijin tersebut adalah perdagangan kecil yaitu sebanyak 430 usaha. Jika melihat dari lokasi penerbitan SIUP 38,77 persen diantaranya berada di Kecamatan Panyabungan.

Menurut bentuk perusahaan yang mengurus Surat Izin Tanda Daftar Perusahaan (TDP), hampir separuh surat tersebut ditujukan untuk *Comonditaire Vennootschap* (CV), sedangkan sisanya adalah usaha berbentuk Po, PT, dan Koperasi.

DESCRIPTION

There are 33 traditional market at Mandailing Natal Regency in 2020. Most of those located in Batang Natal District (6 units) and Siabu District (5 units).

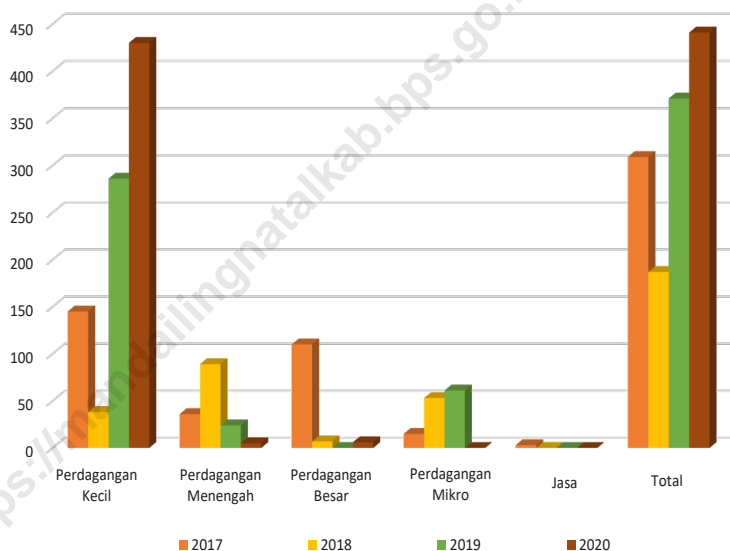
Based on report from Trade Office, there are 11 units of store, 615 units of stand, 2,829 units of LOSD, and 2,601 trader in 2020.

In 2020, the Integrated Licensing Service Office of Mandailing Natal Regency issued 441 Trading Business Licenses (SIUP). Most of the licenses are small trades (313 businesses). If seen from the location of SIUP issuance, 38.77 percent of them are located in Panyabungan District.

*According to the company's form of company registration certificate (TDP), half of the letter is intended for *iomonditaire Vennootschap* (CV), while the rest are businesses in the form of Po, PT, and cooperative.*

Gambar
Figures 11.1

Jumlah SIUP Menurut Bentuk Perusahaan di Kabupaten Mandailing Natal, 2020
Number of Registered Establishment by Type of Establishment in Mandailing Natal Regency, 2020



Sumber/Source: Kantor Pelayanan Perijinan Terpadu Kabupaten Mandailing Natal
Integrated Licensing Service Office of Mandailing Natal Regency

Tabel
Table 11.1.1

**Jumlah Pasar yang Dikelola oleh Dinas Perdagangan
menurut Jenis dan Kecamatan di Kabupaten Mandailing
Natal, 2018-2020**
*Number of Market Managed by Government by Type and
District in Mandailing Natal Regency, 2018-2020*

Kecamatan Subdistrict	Pasar Inpres Inpres Market	Pusat Pertokoan Shopping Center	Pasar Tradisional Traditional Market	Supermarket Inpres Market	Jumlah Total
(1)	(2)	(2)	(2)	(2)	(6)
Batahan	0	0	2	0	2
Sinunukan	0	0	3	0	3
Batang Natal	0	0	6	0	6
Lingga Bayu	0	0	2	0	2
Ranto Baik	0	0	1	0	1
Kotanopan	0	0	2	0	2
Ulu Pungkut	0	0	0	0	0
Tambangan	0	0	1	0	1
Lembah Sorik Marapi	0	0	1	0	1
Puncak Sorik Marapi	0	0	1	0	1
Muara Sipongi	0	0	1	0	1
Pakantan	0	0	1	0	1
Panyabungan	0	0	1	0	1
Panyabungan Selatan	0	0	1	0	1
Panyabungan Barat	0	0	0	0	0
Panyabungan Utara	0	0	1	0	1
Panyabungan Timur	0	0	1	0	1
Huta Bargot	0	0	0	0	0
Natal	0	0	1	0	1
Muara Batang Gadis	0	0	0	0	0
Siabu	0	0	5	0	5
Bukit Malintang	0	0	1	0	1
Naga Juang	0	0	1	0	1
Mandailing Natal	0	0	33	0	33
2019	0	0	33	0	33
2018	0	0	33	0	33

Sumber/Source: Dinas Perdagangan/Trade office of Mandailing Natal

Tabel 11.1.2 Jumlah Toko, Kios, LOS, dan Pedagang di Pasar Se-Kabupaten Mandailing Natal, 2018-2020
Number of Shop, LOS, and Seller in Market all over Mandailing Natal Regency, 2018-2020

Nama Pasar Market	Toko Store	Kios Stand	LOSD	Perdagangan Trader
(1)	(2)	(3)	(4)	(5)
Pasar Baru Panyabungan	0	0	0	520
Pasar Jonjong	0	18	0	0
Pasar Lama	11	0	0	0
Pasar Tapanuli	0	23	0	0
Pasar Kotanopan	0	191	84	200
Pasar Sihepeng	0	26	210	125
Pasar Simangambat	0	12	112	121
Pasar Siabu	0	16	10	0
Pasar Huta Godang Muda	0	0	40	27
Pasar Malintang	0	4	122	80
Pasar Sinonoan	0	25	220	145
Pasar Mompang	0	12	279	70
Pasar Gunung Baringin	0	0	108	30
Pasar Kayu Laut	0	32	284	70
Pasar Maga	0	22	54	85
Pasara Laru	0	4	44	65
Pasar Muara Sipongi	0	25	183	155
Pasar Pakantan	0	0	43	33
Pasar Tamiang	0	8	53	34
Pasar Tarlola	0	0	44	0
Pasar Muara Soma	0	8	23	47
Pasar Aek Nangali	0	0	16	25
Pasar Tapus	0	2	49	20
Pasar Manisak	0	6	137	74
Pasar Batahan	0	0	0	40
Pasar Sinunukan I	0	47	68	43
Pasar Sinunukan II	0	16	40	23
Pasar Sinunukan III	0	76	200	150
Pasar Natal	0	25	30	72
Pasar Simpang Gambir	0	0	72	120
Pasar M. Parlampungan	0	0	27	74
Pasar Bangkelang	0	2	87	44
Pasar Tombang Kaluang	0	0	28	25
Pasar Naga Juang	0	12	36	25
Pasar Bintungan Bejangkar	0	0	48	39
Pasar Hutanamale	0	3	78	20
Mandailing Natal	11	615	2 829	2 601
2019	27	1 365	3 039	2 284
2018	27	1 365	3 039	2 284

Sumber/Source: Dinas Perdagangan/ Trade office of Mandailing Natal

Tabel
Table 11.1.3

**Jumlah SHPT yang Diterbitkan di Pasar Se-Kabupaten
Mandailing Natal, 2018-2020**
*Number of SHPT Issued in Market All Over Mandailing Natal
Regency, 2018-2020*

Nama Pasar Market	SHPT
(1)	(2)
Pasar Baru Panyabungan	-
Pasar Jonjong	-
Pasar Lama	-
Pasar Tapanuli	-
Pasar Kotanopan	-
Pasar Sihepeng	-
Pasar Simangambat	-
Pasar Siabu	-
Pasar Ht.Godang Muda	-
Pasar Malintang	-
Pasar Sinonoan	-
Pasar Mompang	-
Pasar Gunung Baringin	-
Pasar Kayu Laut	-
Pasar Maga	-
Pasara Laru	-
Pasar Muara Sipongi	-
Pasar Pakantan	-
Pasar Tamiang	-
Pasar Tarlola	-
Pasar Muara Soma	-
Pasar Aek Nangali	-
Pasar Tapus	-
Pasar Manisak	-
Pasar Batahan	-
Pasar Sinunukan I	-
Pasar Sinunukan II	-
Pasar Sinunukan III	-
Pasar Natal	-
Pasar Simpang Gambir	-
Pasar M. Parlampungan	-
Pasar Bangkelang	-
Pasar Tombang Kaluang	-
Pasar Naga Juang	-
Pasar Bintungan Bejangkar	-
Pasar Hutanamale	-
Mandailing Natal	-
2019	-
2018	-

Sumber/Source: Dinas Perdagangan/ Trade office of Mandailing Natal

Tabel 11.2.1 Jumlah SIUP Menurut Bentuk Perusahaan di Kabupaten Mandailing Nata, 2017-2020
Number of Registered Establishment by Type of Establishment in Mandailing Natal Regency, 2017-2020

Nomor Group Number	Perusahaan Establishment	2017	2018	2019	2020
(1)	(2)	(3)	(4)	(5)	(6)
I	Perdagangan Kecil (PK) <i>Small Trading</i>	145	38	286	430
II	Perdagangan Menengah (PM) <i>Medium Trading</i>	36	89	24	5
III	Perdagangan Besar (PB) <i>Large Trading</i>	110	7	0	6
IV	Perdagangan Mikro <i>Micro Trade</i>	15	53	61	0
V	Jasa <i>Services</i>	3	0	0	0
Jumlah/Total		309	187	371	441

Sumber/Source: Dinas Penanaman Modal dan Pelayanan Perijinan Terpadu Kabupaten Mandailing Natal
Investment and Integrated Licensing Service Office of Mandailing Natal Regency

Tabel
Table 11.2.2

**Jumlah Penerbitan SIUP menurut Kecamatan di
Kabupaten Mandailing Natal, 2018-2020**
*Number of Registered Establishment Issue by District in
Mandailing Natal Regency, 2018-2020*

Kecamatan Subdistrict	2018		2019		2020	
	Unit Unit	Persentase Percentage	Unit Unit	Persentase Percentage	Unit Unit	Persentase Percentage
(1)	(2)	(3)	(4)	(5)	(6)	(7)
Batahan	6	3,21	12	3,23	34	7,70
Sinunukan	8	4,28	22	5,93	20	4,53
Batang Natal	1	0,53	7	1,89	21	4,76
Lingga Bayu	6	3,21	16	4,31	15	3,40
Ranto Baik	2	1,07	9	2,43	11	2,49
Kotanopan	12	6,42	25	6,74	30	6,80
Ulu Pungkut	1	0,53	2	0,54	8	1,81
Tambangan	5	2,67	6	1,62	1	0,22
Lembah Sorik Marapi	3	1,60	4	1,08	13	2,94
Puncak Sorik Marapi	1	0,53	2	0,54	11	2,49
Muara Sipongi	1	0,53	2	0,54	2	0,45
Pakantan	0	0,00	0	0,00	0	0,00
Panyabungan	89	47,59	166	44,74	171	38,77
Panyabungan Selatan	2	1,07	8	2,16	8	1,81
Panyabungan Barat	2	1,07	3	0,81	3	0,68
Panyabungan Utara	5	2,67	11	2,96	15	3,40
Panyabungan Timur	0	0,00	0	0,00	2	0,45
Huta Bargot	3	1,60	2	0,54	4	0,90
Natal	13	6,95	28	7,55	27	6,12
Muara Batang Gadis	3	1,60	11	2,96	13	2,94
Siabu	22	11,76	25	6,74	22	4,98
Bukit Malintang	1	0,53	8	2,16	9	2,04
Naga Juang	1	0,53	2	0,54	1	0,22
Mandailing Natal	187	100,00	371	100	441	100

Sumber/Source: Dinas Penanaman Modal dan Pelayanan Perijinan Terpadu Kabupaten Mandailing Natal
Investment and Integrated Licensing Service Office of Mandailing Natal Regency

Tabel
Table 11.2.3**Penerbitan Surat Izin Usaha Perdagangan Menurut
Kelompok Usaha dan Kecamatan di Kabupaten
Mandailing Natal, 2018-2020**
*Registered Establishment Trade Issue by Categories and
District in Mandailing Natal Regency, 2018-2020*

Kecamatan <i>Subdistrict</i>	Besar <i>Large</i>	Menengah <i>Medium</i>	Kecil <i>Small</i>	Mikro <i>Micro</i>	Jumlah <i>Total</i>
(1)	(2)	(3)	(4)	(5)	(6)
Batahan	0	2	32	0	34
Sinunukan	0	0	20	0	20
Batang Natal	1	0	20	0	21
Lingga Bayu	1	0	14	0	15
Ranto Baek	1	0	10	0	11
Kotanopan	0	0	30	0	30
Ulu Pungkut	0	0	8	0	8
Tambangan	0	0	1	0	1
Lembah Sorik Marapi	1	0	12	0	13
Puncak Sorik Marapi	1	0	10	0	11
Muara Sipongi	0	0	2	0	2
Pakantan	0	0	0	0	0
Panyabungan	0	0	171	0	171
Panyabungan Selatan	1	0	7	0	8
Panyabungan Barat	0	0	3	0	3
Panyabungan Utara	0	0	15	0	15
Panyabungan Timur	0	0	2	0	2
Huta Bargot	0	0	4	0	4
Natal	0	0	27	0	27
Muara Batang Gadis	0	0	13	0	13
Siabu	0	0	22	0	22
Bukit Malintang	0	0	9	0	9
Naga Juang	0	0	1	0	1
Mandailing Natal	6	2	433	0	441
2019	0	24	286	61	371
2018	7	89	38	53	187

Sumber/Source: Dinas Penanaman Modal dan Pelayanan Perijinan Terpadu Kabupaten Mandailing Natal
Investment and Integrated Licensing Service Office of Mandailing Natal Regency

Tabel
Table 11.2.4

Penerbitan Surat Izin Usaha Perdagangan Menurut Jenis & Kecamatan di Kabupaten Mandailing Natal, 2018-2020
Registered Establishment Trade Issue by Categories and District in Mandailing Natal Regency, 2018-2020

Kecamatan Subdistrict	Surat Tanda Daftar Perusahaan (TDP) Establishment Issue						Jumlah Total
	Perdagangan Besar Large Trading	Perdagangan Menengah Medium Trading	Perdagangan Kecil Small Trading	Rumah Makan Restaurants	Hotel/ Penginapan Hotel/ lodging	Jasa Services	
(1)	(2)	(3)	(4)	(5)	(6)	(7)	(8)
Batahan	0	2	32	0	0	0	34
Sinunukan	0	0	20	0	0	0	20
Batang Natal	1	0	20	0	0	0	21
Lingga Bayu	1	0	14	0	0	0	15
Ranto Baik	1	0	10	0	0	0	11
Kotanopan	0	0	30	0	0	0	30
Ulu Pungkut	0	0	8	0	0	0	8
Tambangan	0	0	1	0	0	0	1
Lembah Sorik Marapi	1	0	12	0	0	0	13
Puncak Sorik Marapi	1	0	10	0	0	0	11
Muara Sipongi	0	0	2	0	0	0	2
Pakantan	0	0	0	0	0	0	0
Panyabungan	0	0	170	0	1	0	171
Panyabungan Selatan	1	0	7	0	0	0	8
Panyabungan Barat	0	0	3	0	0	0	3
Panyabungan Utara	0	0	15	0	0	0	15
Panyabungan Timur	0	0	2	0	0	0	2
Huta Bargot	0	0	4	0	0	0	4
Natal	0	0	27	0	0	0	27
Muara Batang Gadis	0	0	13	0	0	0	13
Siabu	0	0	22	0	0	0	22
Bukit Malintang	0	0	9	0	0	0	9
Naga Juang	0	0	1	0	0	0	1
Mandailing Natal	6	2	432	0	1	0	441
2019	0	24	342	4	1	0	371
2018	7	89	91	0	0	0	187

Sumber/Source: Dinas Penanaman Modal dan Pelayanan Perijinan Terpadu Kabupaten Mandailing Natal
Investment and Integrated Licensing Service Office of Mandailing Natal Regency

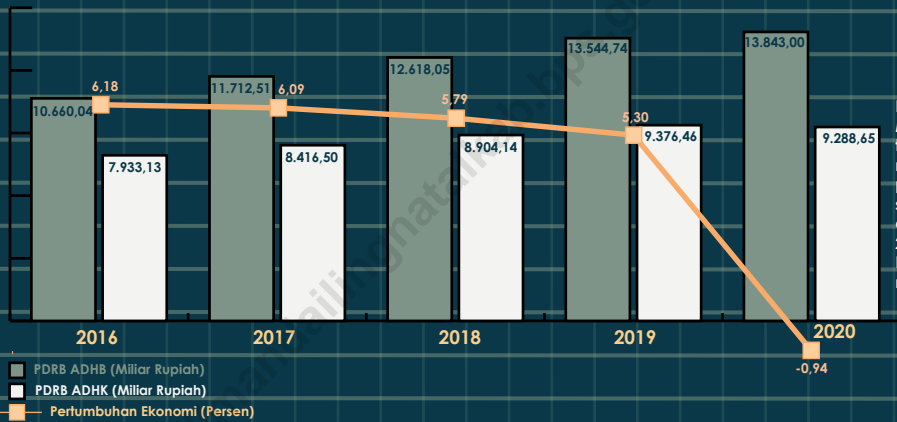
Tabel
Table 11.2.5**Penerbitan Surat Izin Tanda Daftar Perusahaan (TDP)
Menurut Bentuk Perusahaan dan Kecamatan di
Kabupaten Mandailing Natal, 2018-2020**
*Registered Establishment Trade Issue by Categories and
District in Mandailing Natal Regency, 2018-2020*

Kecamatan Subdistrict	Surat Tanda Daftar Perusahaan (TDP) Establishment Issue						Jumlah Total
	PT	Koperasi	CV	Fa	Po	Bul/Pn	
(1)	(2)	(3)	(4)	(5)	(6)	(7)	(8)
Batahan	6	2	16	0	10	0	34
Sinunukan	1	0	9	0	10	0	20
Batang Natal	5	0	9	1	6	0	21
Lingga Bayu	7	0	5	0	3	0	15
Ranto Baik	3	0	3	0	5	0	11
Kotanopan	5	0	15	0	10	0	30
Ulu Pungkut	4	1	0	0	3	0	8
Tambangan	1	0	0	0	0	0	1
Lembah Sorik Marapi	5	0	6	0	2	0	13
Puncak Sorik Marapi	1	0	6	0	4	0	11
Muara Sipongi	0	0	1	0	1	0	2
Pakantan	0	0	0	0	0	0	0
Panyabungan	21	2	95	9	44	0	171
Panyabungan Selatan	1	3	2	1	1	0	8
Panyabungan Barat	0	0	1	0	2	0	3
Panyabungan Utara	2	1	2	0	10	0	15
Panyabungan Timur	0	0	1	0	1	0	2
Huta Bargot	0	0	2	0	2	0	4
Natal	5	0	11	0	11	0	27
Muara Batang Gadis	6	0	2	0	5	0	13
Siabu	5	0	8	2	7	0	22
Bukit Malintang	1	0	3	0	5	0	9
Naga Juang	0	0	1	0	0	0	1
Mandailing Natal	79	9	198	13	142	0	441
2019	11	11	137	0	212	0	371
2018	17	6	47	0	165	0	235

Sumber/Source: Dinas Penanaman Modal dan Pelayanan Perijinan Terpadu Kabupaten Mandailing Natal
Investment and Integrated Licensing Service Office of Mandailing Natal Regency

SISTEM NERACA REGIONAL SYSTEM OF REGIONAL ACCOUNTS

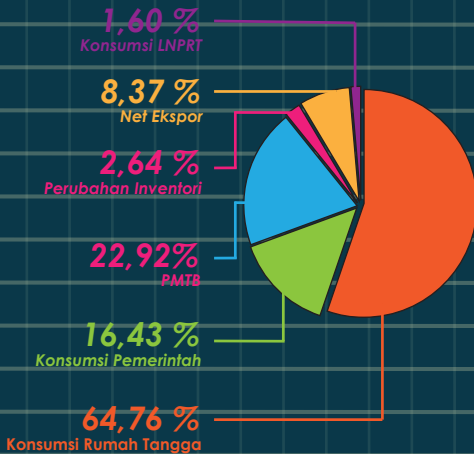
Perkembangan PDRB Mandailing Natal, 2016-2020



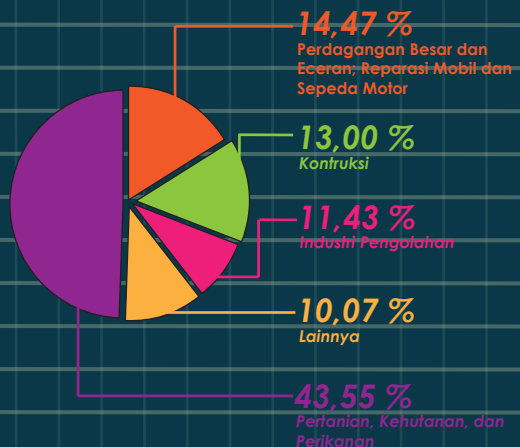
Ekonomi Kabupaten Mandailing Natal tahun 2020 mengalami perlambatan sebesar 0,94 persen dibandingkan tahun 2019 dengan nilai PDRB ADHB Rp13.843 miliar.

Distribusi PDRB Menurut Pengeluaran, 2019*

* data tahun 2020 belum tersedia



Distribusi PDRB Menurut Lapangan Usaha, 2020



PENJELASAN TEKNIS

1. Produk Domestik Bruto pada tingkat nasional serta Produk Domestik Regional Bruto (PDRB) pada tingkat regional (provinsi) menggambarkan kemampuan suatu wilayah untuk menciptakan nilai tambah pada suatu waktu tertentu. Untuk menyusun PDB maupun PDRB digunakan 2 pendekatan, yaitu lapangan usaha dan pengeluaran. Keduanya menyajikan komposisi data nilai tambah dirinci menurut sumber kegiatan ekonomi (lapangan usaha) dan menurut komponen penggunaannya. PDB maupun PDRB dari sisi lapangan usaha merupakan penjumlahan seluruh komponen nilai tambah bruto yang mampu diciptakan oleh sektor-sektor ekonomi atas berbagai aktivitas produksinya. Sedangkan dari sisi pengeluaran menjelaskan tentang penggunaan dari nilai tambah tersebut.
2. PDRB menurut lapangan usaha mengalami perubahan klasifikasi dari 9 lapangan usaha menjadi 17 lapangan usaha. PDRB menurut lapangan usaha dirinci menurut total nilai tambah dari seluruh sektor ekonomi yang mencakup lapangan usaha Pertanian, Kehutanan, dan Perikanan; Pertambangan dan Penggalian; Industri Pengolahan; Pengadaan

TECHNICAL NOTES

1. *The basic measure of the value added arising from economic activity is known as Gross Domestic Product at the national level and Gross Regional Domestic Product (GRDP) at the regional level (provinces/ regencies/ municipalities). To compile these statistics, two approaches have been used, i.e. "production approach" and "expenditure approach". The first approach is to measure value added produced by various kinds of economic activities, while the second approach is to measure final uses of the country's output. In other words, GDP/GRDP is the sum of total value added produced by all economic industries (activities) and the way of using it.*
2. *GRDP by industry classification changes from 9 sectors to 17 industries. GRDP by industry is classified by types of economic activities such as Agriculture, Forestry and Fishing; Mining and Quarrying; Manufacturing; Electricity and Gas; Water supply, Sewerage, Waste Management and Remediation Activities; Construction; Wholesale and Retail*

Listrik dan Gas; Pengadaan Air, Pengelolaan Sampah, Limbah dan Daur Ulang; Konstruksi; Perdagangan Besar dan Eceran, Reparasi Mobil dan Sepeda Motor; Transportasi dan Pergudangan; Penyediaan Akomodasi dan Makan Minum; Informasi dan Komunikasi; Jasa Keuangan dan Asuransi; Real Estat; Jasa Perusahaan; Administrasi Pemerintahan, Pertahanan dan Jaminan Sosial Wajib; Jasa Pendidikan; Jasa Kesehatan dan Kegiatan Sosial; dan Jasa lainnya.

Trade; Repair of Motor Vehicles and Motorcycles; Transportation and Storage; Accommodation and Food Service Activities; Information and Communication; Financial and Insurance Activities; Real Estate Activities; Business Activities; Public Administration; Defence and Compulsory Social Security; Education; Human Health and Social Work Activities; and Other Services Activities.

3. PDRB menurut pengeluaran mengalami perubahan klasifikasi dimana pengeluaran konsumsi Lembaga Non Profit yang Melayani Rumah Tangga (LNPR) yang sebelumnya termasuk bagian dari pengeluaran konsumsi rumah tangga menjadi komponen terpisah. Sehingga klasifikasi PDB menurut pengeluaran dirinci menjadi 7 komponen yaitu komponen pengeluaran konsumsi rumah tangga, pengeluaran konsumsi LNPR, pengeluaran konsumsi pemerintah, pembentukan modal tetap bruto, perubahan inventori, ekspor barang dan jasa, dan impor barang dan jasa.

3. *GRDP by expenditure classification changes where consumption expenditure Non-profit Institutions Serving Households (NPISH) previously included as part of household consumption expenditure is taken out into separate component. So that, GDP by type of expenditures is classified into: household consumption expenditure, NPISH consumption expenditure, government consumption expenditure, gross fixed capital formation, changes in inventories, exports of goods and services, and imports of goods and services.*

4. Produk Domestik Regional Bruto maupun agregat turunannya disajikan dalam 2 (dua) versi penilaian, yaitu atas dasar "harga berlaku" dan atas dasar "harga konstan". Disebut sebagai harga berlaku karena seluruh agregat dinilai dengan menggunakan harga pada tahun berjalan, sedangkan harga konstan penilaiannya didasarkan kepada harga satu tahun dasar tertentu, dalam publikasi ini digunakan harga tahun 2010.
5. Laju pertumbuhan Produk Domestik Regional Bruto diperoleh dari perhitungan PDB atas dasar harga konstan. Diperoleh dengan cara mengurangi nilai PDB pada tahun ke-n terhadap nilai pada tahun ke n-1 (tahun sebelumnya), dibagi dengan nilai pada tahun ke n-1, dikalikan dengan 100 persen. Laju pertumbuhan menunjukkan perkembangan agregat pendapatan dari satu waktu tertentu terhadap waktu sebelumnya.
4. *GRDP and its aggregations are presented in two forms: at current market prices and at constant base year market prices. In presenting current market prices, all aggregates are valued at current market prices, while base year constant market prices are shown by valuing all aggregates at fixed base year prices. Year of 2010 is used as the base year in this publication.*
5. *Growth rate of Gross Regional Domestic Product is derived from GDP at constant market prices. It is obtained by subtracting the value of GDP year n with the value of GDP year n-1, divided by the value of GDP year n-1 then multiplied by 100 percent. The growth rate of GDP explains the income growth during the given period.*

ULASAN

Produk Domestik Regional Bruto (PDRB) Kabupaten Mandailing Natal Atas Dasar Harga Berlaku (ADHB) pada tahun 2020 adalah sebesar 13.843 miliar rupiah. Sedangkan angka PDRB Atas Dasar Harga Konstan (ADHK) adalah sebesar 9.288,65 miliar rupiah.

Lapangan usaha pertanian masih menjadi lapangan usaha penyumbang PDRB terbesar di Kabupaten Mandailing Natal pada tahun 2020. Lapangan usaha ini memberi kontribusi sebesar 43,55 persen terhadap PDRB ADHB. Sedangkan lapangan usaha pengadaan air, pengelolaan sampah, limbah dan daur ulang menjadi penyumbang terkecil PDRB dengan kontribusi sebesar 0,02 persen.

Jika dilihat dari sisi pengeluaran, komponen penyumbang terbesar terhadap PDRB tahun 2019¹ adalah pengeluaran konsumsi rumah tangga yaitu sebesar 64,74 persen. sedangkan komponen pengeluaran konsumsi LNPRT menjadi penyumbang terkecil PDRB pengeluaran dengan kontribusi sebesar 1,6 persen.

Laju pertumbuhan ekonomi suatu daerah bisa dilihat dari laju pertumbuhan PDRB Atas Dasar Harga Konstan (ADHK) nya. Pertumbuhan ekonomi Kabupaten Mandailing Natal mengalami perlambatan dibandingkan tahun lalu, dari 5,30 persen pada tahun 2019 menjadi -0,94 persen di tahun 2020. Perlambatan ekonomi terjadi akibat tidak langsung dari pandemi COVID-19.

DESCRIPTION

Gross Regional Domestic Product (GRDP) of Mandailing Natal Regency at Current market Prices in 2020 amounted to 13,843 billion rupiah. While the GRDP figure on the constant base year market prices amounted to 9,288.65 billion rupiah.

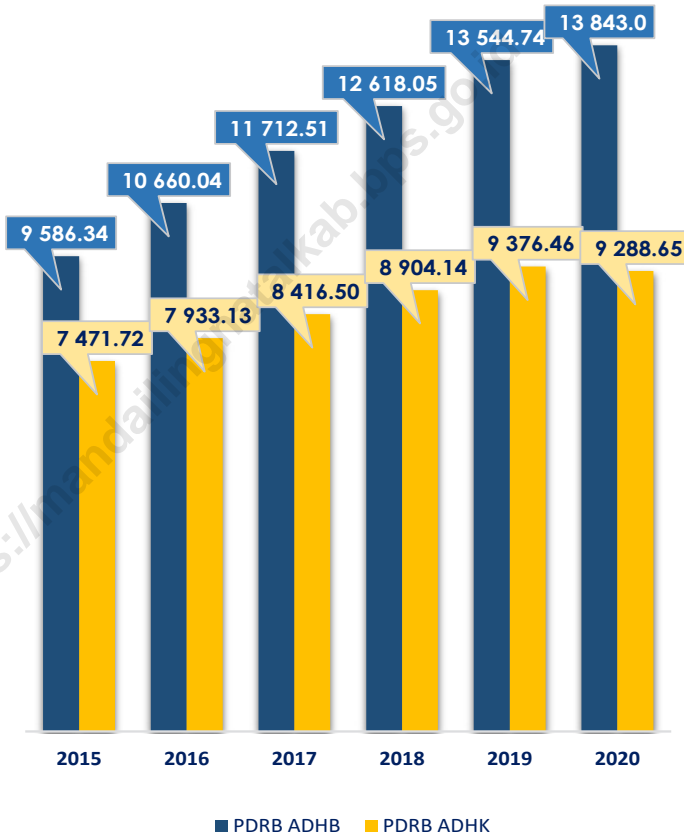
Agricultural industry is still the largest amount of GRDP at current market prices in Mandailing Natal Regency, 2020. This industry contributes 43.55 percent to GRDP at current market prices. While the industry of water supply, waste management, waste and recycling became the smallest contributor to PDRB at current prices with a contribution of 0.02 percent.

When viewed from the expenditure side, the biggest contributor to GRDP in 2019¹ is household consumption expenditure, which is 64.74 percent. while the NPISH consumption expenditure component became the smallest contributor to expenditure GRDP with a contribution of 1.6 percent.

The economic growth rate of a region can be seen from the growth rate of GRDP at Constant year base market prices. The economic growth of Mandailing Natal Regency has slowed down compared to last year, from 5.30 percent in 2019 to -0.94 percent in 2020. The economic slowdown is an indirect result of the COVID-19 pandemic.

Gambar 12.1.
Figures

PDRB Atas Dasar Harga Berlaku (ADHB) dan PDRB Atas Dasar Harga Konstan (ADHK) Kabupaten Mandailing Natal (miliar rupiah), 2015–2020
GRDP of Mandailing Natal Regency at Current Market Prices and on The Constant Base Year Market Prices, 2015-2020



Catatan/Note: *) Angka Sementara/Temporary Number

**) Angka Sangat Sementara/Very Temporary Numbers

Sumber/Source: Badan Pusat Statistik Kabupaten Mandailing Natal/BPS-Statistics of Mandailing Natal Regency

Tabel 12.1. **Produk Domestik Regional Bruto Atas Dasar Harga Berlaku Menurut Lapangan Usaha di Kabupaten Mandailing Natal (miliar rupiah), 2016–2020**
Gross Regional Domestic Product at Current Market Prices by Industry in Mandailing Natal Regency (billion rupiahs), 2016–2020

Lapangan Usaha/Industry	2016	2017	2018	2019*	2020**
(1)	(2)	(3)	(4)	(5)	(6)
A Pertanian, Kehutanan, dan Perikanan/ <i>Agriculture, Forestry, and Fishing</i>	4 689,25	5 158,32	5 497,99	5 819,71	6 028,32
B Pertambangan dan Penggalian/ <i>Mining and Quarrying</i>	71,62	72,91	77,08	83,43	84,12
C Industri Pengolahan/ <i>Manufacturing</i>	1 123,50	1 302,82	1 426,42	1 550,42	1 582,25
D Pengadaan Listrik dan Gas/ <i>Electricity and Gas</i>	7,40	8,30	9,05	9,51	9,91
E Pengadaan Air; Pengelolaan Sampah, Limbah, dan Daur Ulang/ <i>Water Supply; Sewerage, Waste Management, and Remediation Activities</i>	2,22	2,43	2,58	2,79	2,79
F Konstruksi/ <i>Construction</i>	1 381,69	1 511,68	1 671,49	1 839,81	1 799,72
G Perdagangan Besar dan Eceran; Reparasi Mobil dan Sepeda Motor/ <i>Wholesale and Retail Trade; Repair of Motor Vehicles and Motorcycles</i>	1 493,89	1 637,61	1 795,71	1 968,61	2 002,54
H Transportasi dan Pergudangan/ <i>Transportation and Storage</i>	214,99	225,54	244,23	260,40	254,93
I Penyediaan Akomodasi dan Makan Minum/ <i>Accommodation and Food Service Activities</i>	81,36	85,91	93,55	100,86	94,78
J Informasi dan Komunikasi/ <i>Information and Communication</i>	76,76	81,75	87,13	89,12	92,46

Lanjutan Tabel/*Continued Table* 12.1

Lapangan Usaha/ <i>Industry</i>		2016	2017	2018	2019*	2020**
(1)		(2)	(3)	(4)	(5)	(6)
K	Jasa Keuangan dan Asuransi/ <i>Financial and Insurance Activities</i>	159,89	168,34	174,17	180,66	180,81
L	Real Estat/ <i>Real Estate Activities</i>	295,39	311,19	336,52	351,53	370,23
M,N	Jasa Perusahaan/ <i>Business Activities</i>	11,01	11,96	12,53	13,51	13,65
O	Administrasi Pemerintahan, Pertahanan, dan Jaminan Sosial Wajib/ <i>Public Administration and Defence; Compulsory Social Security</i>	826,34	894,80	931,82	1 001,95	1 035,58
P	Jasa Pendidikan/ <i>Education</i>	134,29	142,60	153,21	160,91	171,48
Q	Jasa Kesehatan dan Kegiatan Sosial/ <i>Human Health and Social Work Activities</i>	86,97	92,51	100,46	107,04	114,95
R,S,T,U	Jasa Lainnya/ <i>Other Services Activities</i>	3,48	3,84	4,11	4,48	4,48
Produk Domestik Regional Bruto/<i>Gross Regional Domestic Product</i>		10 660,04	11 712,51	12 618,05	13 544,74	13 843,00

Catatan/*Note*: *) Angka Sementara/*Temporary Number*

**) Angka Sangat Sementara/*Very Temporary Numbers*

Sumber/*Source*: Badan Pusat Statistik Kabupaten Mandailing Natal/*BPS-Statistics of Mandailing Natal Regency*

Tabel
Table 12.2

Produk Domestik Regional Bruto Atas Dasar Harga Konstan 2010 Menurut Lapangan Usaha di Kabupaten Mandailing Natal (miliar rupiah), 2016–2020
Gross Regional Domestic Product at 2010 Constant Market Prices by Industry in Mandailing Natal Regency (billion rupiahs), 2016–2020

Lapangan Usaha/Industry	2016	2017	2018	2019*	2020**
(1)	(2)	(3)	(4)	(5)	(6)
A Pertanian, Kehutanan, dan Perikanan/ <i>Agriculture, Forestry, and Fishing</i>	3 809,95	4 049,35	4 298,87	4 528,61	4 556,75
B Pertambangan dan Penggalian/ <i>Mining and Quarrying</i>	59,01	62,17	65,91	70,03	69,13
C Industri Pengolahan/ <i>Manufacturing</i>	816,84	883,94	938,86	986,39	956,62
D Pengadaan Listrik dan Gas/ <i>Electricity and Gas</i>	7,39	7,78	8,09	8,36	8,65
E Pengadaan Air; Pengelolaan Sampah, Limbah, dan Daur Ulang/ <i>Water Supply; Sewerage, Waste Management, and Remediation Activities</i>	1,64	1,70	1,77	1,83	1,82
F Konstruksi/ <i>Construction</i>	951,81	1 017,47	1 077,50	1 142,11	1 079,65
G Perdagangan Besar dan Eceran; Reparasi Mobil dan Sepeda Motor/ <i>Wholesale and Retail Trade; Repair of Motor Vehicles and Motorcycles</i>	947,71	1 003,95	1 076,74	1 152,79	1 130,61
H Transportasi dan Pergudangan/ <i>Transportation and Storage</i>	148,75	159,99	167,74	174,99	164,20
I Penyediaan Akomodasi dan Makan Minum/ <i>Accommodation and Food Service Activities</i>	62,98	65,93	70,08	74,14	69,10
J Informasi dan Komunikasi/ <i>Information and Communication</i>	70,67	73,80	75,06	78,13	80,20

Lanjutan Tabel/*Continued Table 12.2*

Lapangan Usaha/Industry		2016	2017	2018	2019*	2020**
(1)		(2)	(3)	(4)	(5)	(6)
K	Jasa Keuangan dan Asuransi/ <i>Financial and Insurance Activities</i>	136,16	138,02	139,85	143,36	144,34
L	Real Estat/ <i>Real Estate Activities</i>	171,32	178,96	187,05	193,30	200,62
M,N	Jasa Perusahaan/ <i>Business Activities</i>	8,67	8,97	9,30	9,61	9,34
O	Administrasi Pemerintahan, Pertahanan, dan Jaminan Sosial Wajib/ <i>Public Administration and Defence; Compulsory Social Security</i>	569,31	584,61	598,32	619,36	616,42
P	Jasa Pendidikan/ <i>Education</i>	98,28	103,60	109,21	111,70	116,52
Q	Jasa Kesehatan dan Kegiatan Sosial/ <i>Human Health and Social Work Activities</i>	69,90	73,36	76,79	78,59	81,58
R,S,T,U	Jasa Lainnya/ <i>Other Services Activities</i>	2,75	2,89	3,02	3,16	3,10
Produk Domestik Regional Bruto/Gross Regional Domestic Product		7 933,13	8 416,50	8 904,14	9 376,46	9 288,65

Catatan/Note: *) Angka Sementara/Temporary Number

**) Angka Sangat Sementara/Very Temporary Numbers

Sumber/Source: Badan Pusat Statistik Kabupaten Mandailing Natal/BPS-Statistics of Mandailing Natal Regency

Tabel
Table 12.3

Distribusi Persentase Produk Domestik Regional Bruto Atas Dasar Harga Berlaku Menurut Lapangan Usaha di Kabupaten Mandailing Natal, 2016–2020
Percentage Distribution of Gross Regional Domestic Product at Current Market Prices by Industry in Mandailing Natal Regency, 2016–2020

Lapangan Usaha/ <i>Industry</i>	2016	2017	2018	2019*	2020**
(1)	(2)	(3)	(4)	(5)	(6)
A Pertanian, Kehutanan, dan Perikanan/ <i>Agriculture, Forestry, and Fishing</i>	43,99	44,04	43,57	42,97	43,55
B Pertambangan dan Penggalian/ <i>Mining and Quarrying</i>	0,67	0,62	0,61	0,62	0,61
C Industri Pengolahan/ <i>Manufacturing</i>	10,54	11,12	11,30	11,45	11,43
D Pengadaan Listrik dan Gas/ <i>Electricity and Gas</i>	0,07	0,07	0,07	0,07	0,07
E Pengadaan Air; Pengelolaan Sampah, Limbah, dan Daur Ulang/ <i>Water Supply; Sewerage, Waste Management, and Remediation Activities</i>	0,02	0,02	0,02	0,02	0,02
F Konstruksi/ <i>Construction</i>	12,96	12,91	13,25	13,58	13,00
G Perdagangan Besar dan Eceran; Reparasi Mobil dan Sepeda Motor/ <i>Wholesale and Retail Trade; Repair of Motor Vehicles and Motorcycles</i>	14,01	13,98	14,23	14,53	14,47
H Transportasi dan Pergudangan/ <i>Transportation and Storage</i>	2,02	1,93	1,94	1,92	1,84
I Penyediaan Akomodasi dan Makan Minum/ <i>Accommodation and Food Service Activities</i>	0,76	0,73	0,74	0,74	0,68
J Informasi dan Komunikasi/ <i>Information and Communication</i>	0,72	0,70	0,69	0,66	0,67
K Jasa Keuangan dan Asuransi/ <i>Financial and Insurance Activities</i>	1,50	1,44	1,38	1,33	1,31

Lanjutan Tabel/*Continued Table* 12.3

Lapangan Usaha/ <i>Industry</i>		2016	2017	2018	2019*	2020**
(1)		(2)	(3)	(4)	(5)	(6)
L	Real Estat/ <i>Real Estate Activities</i>	2,77	2,66	2,67	2,60	2,67
M,N	Jasa Perusahaan/ <i>Business Activities</i>	0,10	0,10	0,10	0,10	0,10
O	Administrasi Pemerintahan, Pertahanan, dan Jaminan Sosial Wajib/ <i>Public Administration and Defence; Compulsory Social Security</i>	7,75	7,64	7,38	7,40	7,48
P	Jasa Pendidikan/ <i>Education</i>	1,26	1,22	1,21	1,19	1,24
Q	Jasa Kesehatan dan Kegiatan Sosial/ <i>Human Health and Social Work Activities</i>	0,82	0,79	0,80	0,79	0,83
R,S,T,U	Jasa Lainnya/ <i>Other Services Activities</i>	0,03	0,03	0,03	0,03	0,03
Produk Domestik Regional Bruto/<i>Gross Regional Domestic Product</i>		100,00	100,00	100,00	100,00	100,00

Catatan/*Note*: *) Angka Sementara/*Temporary Number*

**) Angka Sangat Sementara/*Very Temporary Numbers*

Sumber/*Source*: Badan Pusat Statistik Kabupaten Mandailing Natal/*BPS-Statistics of Mandailing Natal Regency*

Tabel
Table 12.4

Laju Pertumbuhan Produk Domestik Regional Bruto Atas Dasar Harga Konstan 2010 Menurut Lapangan Usaha di Kabupaten Mandailing Natal (persen), 2017–2020
Growth Rate of Gross Regional Domestic Product at 2010 Constant Market Prices by Industry in Mandailing Natal Regency (percent), 2017–2020

Lapangan Usaha/Industry	2017	2018	2019*	2020**
(1)	(2)	(3)	(4)	(5)
A Pertanian, Kehutanan, dan Perikanan/ <i>Agriculture, Forestry, and Fishing</i>	6,28	6,16	5,34	0,62
B Pertambangan dan Penggalian/ <i>Mining and Quarrying</i>	5,37	6,01	6,25	-1,28
C Industri Pengolahan/ <i>Manufacturing</i>	8,21	6,21	5,06	-3,02
D Pengadaan Listrik dan Gas/ <i>Electricity and Gas</i>	5,18	4,00	3,35	3,47
E Pengadaan Air; Pengelolaan Sampah, Limbah, dan Daur Ulang/ <i>Water Supply; Sewerage, Waste Management, and Remediation Activities</i>	3,83	3,96	3,10	-0,58
F Konstruksi/ <i>Construction</i>	6,90	5,90	6,00	-5,47
G Perdagangan Besar dan Eceran; Reparasi Mobil dan Sepeda Motor/ <i>Wholesale and Retail Trade; Repair of Motor Vehicles and Motorcycles</i>	5,93	7,25	7,06	-1,92
H Transportasi dan Pergudangan/ <i>Transportation and Storage</i>	7,56	4,84	4,32	-6,17
I Penyediaan Akomodasi dan Makan Minum/ <i>Accommodation and Food Service Activities</i>	4,68	6,29	5,79	-6,79
J Informasi dan Komunikasi/ <i>Information and Communication</i>	4,42	1,71	4,10	2,64
K Jasa Keuangan dan Asuransi/ <i>Financial and Insurance Activities</i>	1,37	1,32	2,51	0,69
L Real Estat/ <i>Real Estate Activities</i>	4,46	4,52	3,34	3,79
M,N Jasa Perusahaan/ <i>Business Activities</i>	3,56	3,58	3,42	-2,86

Lanjutan Tabel/*Continued Table* 12.4

Lapangan Usaha/Industry		2017	2018	2019*	2020**
(1)		(2)	(3)	(4)	(5)
O	Administrasi Pemerintahan, Pertahanan, dan Jaminan Sosial Wajib/ <i>Public Administration and Defence; Compulsory Social Security</i>	2,69	2,34	3,52	-0,48
P	Jasa Pendidikan/ <i>Education</i>	5,42	5,42	2,28	4,31
Q	Jasa Kesehatan dan Kegiatan Sosial/ <i>Human Health and Social Work Activities</i>	4,95	4,68	2,34	3,80
R,S,T,U	Jasa Lainnya/ <i>Other Services Activities</i>	5,19	4,50	4,68	-1,90
Produk Domestik Regional Bruto/<i>Gross Regional Domestic Product</i>		6,09	5,79	5,30	-0,94

Catatan/Note: *) Angka Sementara/Temporary Number

**) Angka Sangat Sementara/Very Temporary Numbers

Sumber/Source: Badan Pusat Statistik Kabupaten Mandailing Natal/*BPS-Statistics of Mandailing Natal Regency*

Tabel
Table 12.5

Produk Domestik Regional Bruto Atas Dasar Harga Berlaku Menurut Jenis Pengeluaran di Kabupaten Mandailing Natal (miliar rupiah), 2015–2019¹
Gross Regional Domestic Product at Current Market Prices by Type of Expenditure in Mandailing Natal Regency (billion rupiahs), 2015–2019¹

Jenis Pengeluaran Type of Expenditure	2015	2016	2017	2018*	2019**
(1)	(2)	(3)	(4)	(5)	(6)
Pengeluaran Konsumsi Rumah Tangga <i>Household Consumption Expenditure</i>	6 275,06	6 845,71	7 452,66	8 072,53	8 771,99
Pengeluaran Konsumsi LNPRT <i>NPISH Consumption Expenditure</i>	140,20	157,42	172,17	194,27	217,26
Pengeluaran Konsumsi Pemerintah <i>Government Consumption Expenditure</i>	1 928,78	2 038,19	2 183,33	2 204,89	2 225,94
Pembentukan Modal Tetap Bruto <i>Gross Fixed Capital Formation</i>	2 203,67	2 408,24	2 609,15	2 892,31	3 104,81
Perubahan Inventori <i>Changes in Inventories</i>	388,56	313,49	317,73	342,71	357,86
Net Ekspor Barang dan Jasa / <i>Net Exports of Goods and Services</i>	- 1 349,94	- 1 103,01	- 1 022,53	- 1 088,66	- 1 133,13
Produk Domestik Regional Bruto/Gross Regional Domestic Product	9 586,34	10 660,04	11 712,51	12 618,05	13 544,74

Catatan/Note: *) Angka Sementara/Temporary Number
 **) Angka Sangat Sementara/Very Temporary Numbers

¹data tahun 2020 belum tersedia

Sumber/Source: Badan Pusat Statistik Kabupaten Mandailing Natal/BPS-Statistics of Mandailing Natal Regency

Tabel
Table 12.6

Produk Domestik Regional Bruto Atas Dasar Harga Konstan 2010 Menurut Jenis Pengeluaran di Kabupaten Mandailing Natal (miliar rupiah), 2015–2019¹
Gross Regional Domestic Product at 2010 Constant Market Prices by Type of Expenditure in Mandailing Natal Regency (billion rupiahs), 2015–2019¹

Jenis Pengeluaran Type of Expenditure	2015	2016	2017	2018*	2019**
(1)	(2)	(3)	(4)	(5)	(6)
Pengeluaran Konsumsi Rumah Tangga <i>Household Consumption Expenditure</i>	4 970,22	5 194,95	5 448,00	5 730,42	6 047,00
Pengeluaran Konsumsi LNPRT <i>NPISH Consumption Expenditure</i>	100,72	109,67	115,10	125,61	137,51
Pengeluaran Konsumsi Pemerintah <i>Government Consumption Expenditure</i>	1 417,88	1 443,74	1 492,62	1 511,96	1 519,39
Pembentukan Modal Tetap Bruto <i>Gross Fixed Capital Formation</i>	1 838,02	1 935,80	2 032,82	2 166,83	2 312,36
Perubahan Inventori <i>Changes in Inventories</i>	298,07	235,59	235,96	245,87	252,16
Net Ekspor Barang dan Jasa / <i>Net Exports of Goods and Services</i>	- 1 153,19	- 986,62	- 908,00	- 876,54	- 891,94
Produk Domestik Regional Bruto/Gross Regional Domestic Product	7 471,72	7 933,13	8 416,50	8 904,14	9 376,46

Catatan/Note: *) Angka Sementara/Temporary Number

**) Angka Sangat Sementara/Very Temporary Numbers

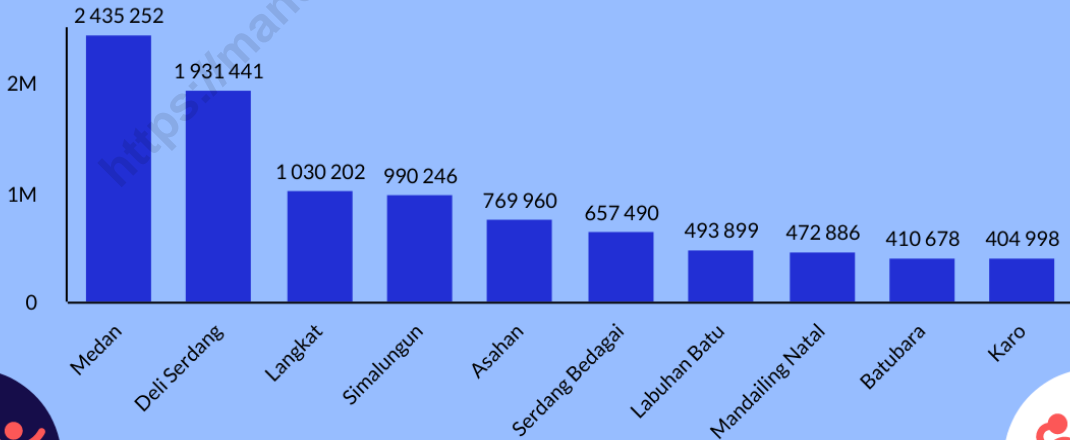
¹data tahun 2020 belum tersedia

Sumber/Source: Badan Pusat Statistik Kabupaten Mandailing Natal/BPS-Statistics of Mandailing Natal Regency

13

PERBANDINGAN ANTAR KABUPATEN/KOTA REGENCY/MUNICIPAL COMPARISON

Sepuluh Kabupaten/Kota dengan Jumlah Penduduk
Tertinggi di Sumatera Utara Tahun 2020



**Indeks Pembangunan Manusia (IPM) Kabupaten Mandailing
Natal menduduki urutan ke 29 dari 33 kabupaten/kota
di Sumatera Utara Tahun 2020**

PENJELASAN TEKNIS

1. Ada sebanyak 33 wilayah administratif yang ada di wilayah provinsi Sumatera Utara. Sebanyak 8 wilayah berstatus kotamadya, dan 25 sisanya berstatus kabupaten.
2. Perbandingan antar kabupaten/kota diperlukan untuk melihat perkembangan pembangunan di masing-masing kabupaten/kota yang ada di provinsi Sumatera Utara.

TECHNICAL NOTES

1. *There are 33 administrative regions in the province of Sumatera Utara. 8 of the regions are municipality area and the rest are regency area.*
2. *Comparison between the regency/ municipality is required to see development in their respective regency/ municipalities in the province of Sumatera Utara.*

<https://mandailingnataalkab.bps.go.id>

ULASAN

Kabupaten Mandailing Natal adalah kabupaten dengan luas wilayah terbesar kedua di Sumatera Utara. Luas wilayahnya mencapai 8,40 persen wilayah Sumatera Utara. Namun jika melihat jumlah penduduknya, Kabupaten Mandailing Natal menduduki urutan ke delapan dibandingkan yang lainnya.

Jika melihat persentase penduduk miskin, penduduk miskin terbanyak berada di Kabupaten Nias Barat (25,69 persen), dan Kabupaten dengan jumlah penduduk miskin terkecil adalah Kabupaten Deli Serdang yaitu hanya sebesar 3,88 persen.

Indeks Pembangunan Manusia (IPM) tertinggi di Sumatera Utara adalah di Kota Medan dan paling kecil adalah Kabupaten Nias Barat. Sedangkan Kabupaten Mandailing Natal menduduki urutan ke 29 dari 33 kabupaten/kota yang ada. Angka harapan hidup di Kabupaten Mandailing Natal sebesar 62,60 tahun dengan harapan lama sekolah 13,32 tahun dan rata-rata lama sekolah 8,62 tahun.

Nias menduduki peringkat pertama dengan pertumbuhan ekonomi tertinggi di Sumatera Utara (1,80 persen), disusul oleh Nias Barat (1,66 persen) dan Nias Utara (1,58 persen). Sedangkan Medan menduduki peringkat terbawah dengan pertumbuhan ekonomi terendah, yaitu sebesar -1,98 persen.

DESCRIPTION

Mandailing Natal Regency has the second largest area in Sumatera Utara Province after Langkat Regency. The total area reaches 8.40 percent of the region of Sumatera Utara Province. Otherwise the population of Mandailing Natal Regency ranks eighth compared to the others.

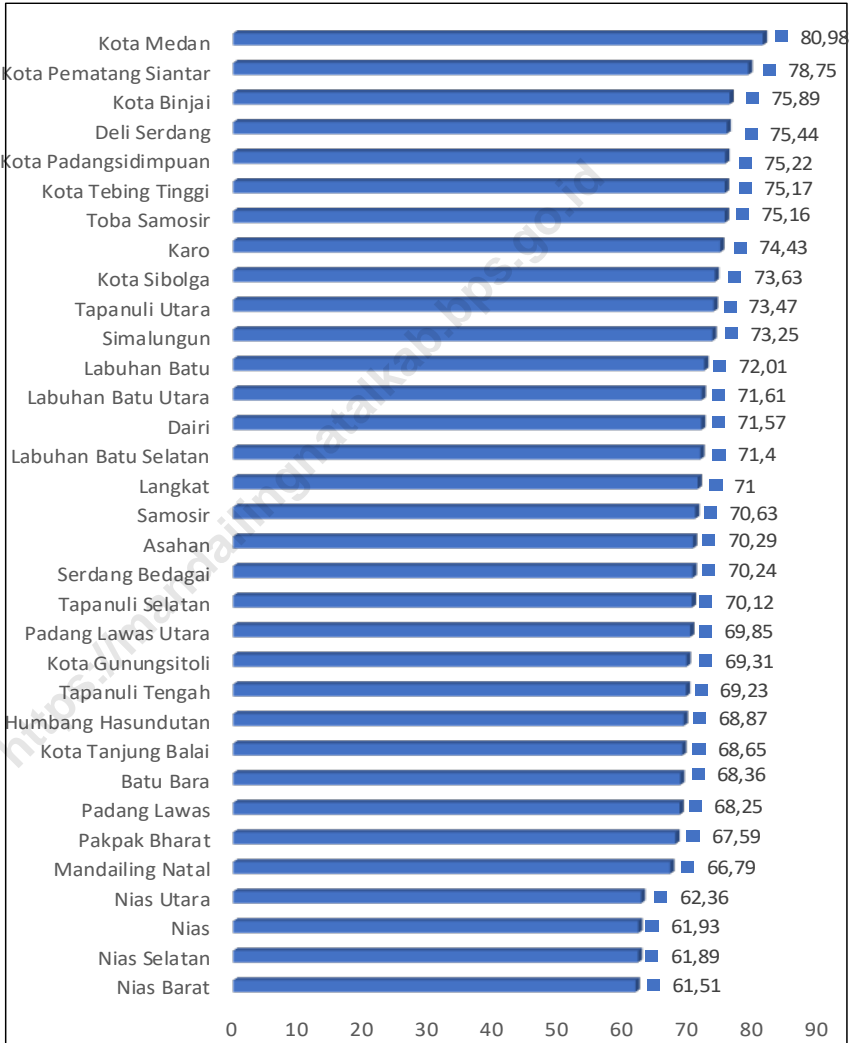
In terms of percentage of poor people, most of the poor are in Nias Barat Regency (25,69 percent), and the district with the smallest number of poorest is Deli Serdang Regency which is only 3,88 percent.

The highest Human Development Index (HDI) in Sumatera Utara Province is in Medan Municipality and the smallest is in Nias Barat Regency. While Mandailing Natal Regency was ranked 29th out of 33rd regency/municipality. Life expectancy in Mandailing Natal Regency is 62,60 year with the expected years of school is 13,32 years and mean year schooling is 8,62 years.

Nias was the first ranked with the highest economic growth in Sumatera Utara Province (1,80 percent), followed by Nias Barat (1,66 percent) and Nias Utara (1,58 percent). While Medan has the lowest ranked with the smallest growth of economics, which amounted to -1,98 percent.

Gambar 13.1
Figures

Indeks Pembangunan Manusia (IPM) Menurut Kabupaten/Kota di Sumatera Utara, 2020
Human Development Index (HDI) by Regency/ Municipality in Sumatera Utara Province, 2020



Sumber/Source: BPS, Survei Sosial Ekonomi Nasional (Susenas)/BPS-Statistics Indonesia, National Socioeconomic Survey

Tabel
Table 13.1

Penduduk, Distribusi Persentase Penduduk, Kepadatan Penduduk, Rasio Jenis Kelamin Penduduk Menurut Kabupaten/Kota, 2010 dan 2020
Population, Population Growth Rate, Percentage Distribution of Population, Population Density, and Population Sex Ratio by Regency/Municipality, 2010 and 2020

Kabupaten/Kota Regency/Municipality	Penduduk Population		
	2010 ¹⁾	2019 ²⁾	2020 ³⁾
(1)	(2)	(3)	(4)
Kabupaten/Regency			
01 Nias	131 377	143 319	146 672
02 Mandailing Natal	404 945	447 287	472 886
03 Tapanuli Selatan	263 815	281 931	300 911
04 Tapanuli Tengah	311 232	376 667	365 177
05 Tapanuli Utara	279 257	301 789	312 758
06 Toba	173 129	183 712	206 199
07 Labuhan Batu	415 110	494 178	493 899
08 Asahan	668 272	729 795	769 960
09 Simalungun	817 720	867 922	990 246
10 Dairi	270 053	284 304	308 764
11 Karo	350 960	415 878	404 998
12 Deli Serdang	1 790 431	2 195 709	1 931 441
13 Langkat	967 535	1 041 775	1 030 202
14 Nias Selatan	289 708	319 902	360 531
15 Humbang Hasundutan	171 650	190 186	197 751
16 Pakpak Bharat	40 505	48 935	52 351
17 Samosir	119 653	126 188	136 441
18 Serdang Bedagai	594 383	616 396	657 490
19 Batu Bara	375 885	416 493	410 678
20 Padang Lawas Utara	223 531	272 713	260 720
21 Padang Lawas	225 259	281 239	261 011
22 Labuhanbatu Selatan	277 673	338 982	314 094
23 Labuanbatu Utara	330 701	363 816	381 994
24 Nias Utara	127 244	137 967	147 274
25 Nias Barat	81 807	82 154	89 994
Kota/Municipality			
71 Sibolga	84 481	87 626	89 584
72 Tanjungbalai	154 445	175 223	176 027
73 Pematangsiantar	234 698	255 317	268 254
74 Tebing Tinggi	145 248	164 402	172 838
75 Medan	2 097 610	2 279 894	2 435 252
76 Binjai	246 154	276 597	291 842
77 Padangsidimpuan	191 531	221 827	225 105
78 Gunungsitoli	126 202	142 426	136 017
Sumatera Utara	12 982 204	14 562 549	14 799 361

Lanjutan Tabel/*Continued Table* 13.1

Kabupaten/Kota Regency/Municipality	Persentase Penduduk Percentage of Total Populatio		Kepadatan Penduduk per km2 Population Density per sq.km2	
	2010	2020	2010	2020
(1)	(7)	(8)	(9)	(10)
Kabupaten/Regency				
01 Nias	1,01	0,99	71,3	79,60
02 Mandailing Natal	3,12	3,20	66,0	77,09
03 Tapanuli Selatan	2,03	2,03	43,7	49,90
04 Tapanuli Tengah	2,40	2,47	142,2	166,90
05 Tapanuli Utara	2,15	2,11	73,7	82,49
06 Toba	1,33	1,39	74,3	88,54
07 Labuhan Batu	3,20	3,34	192,5	229,08
08 Asahan	5,15	5,20	180,5	207,97
09 Simalungun	6,30	6,69	187,2	226,65
10 Dairi	2,08	2,09	140,1	160,16
11 Karo	2,70	2,74	165,0	190,41
12 Deli Serdang	13,79	13,05	798,7	861,60
13 Langkat	7,45	6,96	154,5	164,52
14 Nias Selatan	2,23	2,44	158,7	197,53
15 Humbang Hasundutan	1,32	1,34	73,5	84,68
16 Pakpak Bharat	0,31	0,35	33,2	42,97
17 Samosir	0,92	0,92	57,8	65,94
18 Serdang Bedagai	4,58	4,44	312,8	346,01
19 Batu Bara	2,90	2,77	407,6	445,32
20 Padang Lawas Utara	1,72	1,76	57,1	66,54
21 Padang Lawas	1,74	1,76	57,9	67,05
22 Labuhanbatu Selatan	2,14	2,12	77,2	87,35
23 Labuanbatu Utara	2,55	2,58	92,6	106,97
24 Nias Utara	0,98	1,00	105,8	122,44
25 Nias Barat	0,63	0,61	172,7	189,97
Kota/Municipality				
71 Sibolga	0,65	0,61	2 045,0	2 168,58
72 Tanjungbalai	1,19	1,19	1 432,3	1 632,45
73 Pematangsiantar	1,81	1,81	4 216,6	4 819,51
74 Tebing Tinggi	1,12	1,17	4 685,4	5 575,42
75 Medan	16,16	16,46	7 915,5	9 189,63
76 Binjai	1,90	1,97	4 158,7	4 930,60
77 Padangsidimpuan	1,48	1,52	1 670,4	1 963,24
78 Gunungsitoli	0,97	0,92	449,5	484,43
Sumatera Utara	100,00	100,00	177,9	202,78

Lanjutan Tabel/*Continued Table 13.1*

Kabupaten/Kota <i>Regency/Municipality</i>	Rasio Jenis Kelamin Penduduk <i>Population Sex Ratio</i>	
	2010	2020
(1)	(11)	(12)
Kabupaten/Regency		
01 Nias	95,2	95,60
02 Mandailing Natal	96,7	99,19
03 Tapanuli Selatan	98,9	100,92
04 Tapanuli Tengah	101,0	101,35
05 Tapanuli Utara	97,9	99,74
06 Toba	98,9	99,52
07 Labuhan Batu	102,3	102,90
08 Asahan	101,1	102,32
09 Simalungun	99,5	100,89
10 Dairi	100,0	100,32
11 Karo	98,8	97,80
12 Deli Serdang	101,5	101,25
13 Langkat	101,6	102,23
14 Nias Selatan	98,8	100,73
15 Humbang Hasundutan	98,9	100,17
16 Pakpak Bharat	102,2	102,09
17 Samosir	98,9	99,23
18 Serdang Bedagai	101,0	101,44
19 Batu Bara	101,5	101,19
20 Padang Lawas Utara	101,1	103,96
21 Padang Lawas	100,6	101,50
22 Labuhanbatu Selatan	104,3	104,30
23 Labuanbatu Utara	102,2	103,04
24 Nias Utara	98,3	98,86
25 Nias Barat	91,8	94,82
Kota/Municipality		
71 Sibolga	100,8	100,55
72 Tanjungbalai	101,9	102,64
73 Pematangsiantar	95,4	97,77
74 Tebing Tinggi	98,0	99,11
75 Medan	97,8	99,09
76 Binjai	99,9	99,92
77 Padangsidimpuan	95,2	99,03
78 Gunungsitoli	96,1	94,64
Sumatera Utara	99,8	100,61

Catatan/Note : 1) Hasil Sensus Penduduk 2010 (Mei)/The result of the 2010 Population Census (May)

2) Hasil SProyeksi Penduduk Indonesia 2015–2045/The Result of Indonesia Population Projection 2015–2045

3) Hasil Sensus Penduduk 2020 (September)/The result of the 2020 Population Census (September)

Sumber/Source: BPS, Sensus Penduduk (SP) 2010, Proyeksi Penduduk Indonesia 2015–2045 dan Sensus Penduduk (SP) 2020/BPS-2010 Statistics Indonesia, Indonesia Population Projection 2015–2045 and 2020 Population Census

Tabel
Table 13.2

Rumah Tangga dan Rata-rata Banyaknya Anggota Rumah Tangga Menurut Kabupaten/Kota di Provinsi Sumatera Utara, 2010 dan 2019
Number of Households and Average Household Size by Regency/Municipality in Sumatera Utara Province, 2010 and 2019

Kabupaten/Kota Regency/Municipality	Rumah Tangga Household		Rata-rata Banyaknya Anggota Rumah Tangga Average Household Size	
	2010 (7)	2019 (8)	2010 (9)	2019 (10)
Kabupaten/Regency				
01 Nias	25 955	27 685	5,06	5,03
02 Mandailing Natal	94 945	104 582	4,27	4,27
03 Tapanuli Selatan	61 008	65 302	4,32	4,32
04 Tapanuli Tengah	66 827	80 806	4,66	4,66
05 Tapanuli Utara	64 629	69 657	4,32	4,33
06 Toba	42 510	44 883	4,07	4,08
07 Labuhan Batu	93 572	111 301	4,44	4,44
08 Asahan	156 215	170 281	4,28	4,28
09 Simalungun	208 969	221 234	3,91	3,92
10 Dairi	64 852	67 903	4,16	4,18
11 Karo	94 938	111 643	3,70	3,71
12 Deli Serdang	420 301	513 413	4,26	4,27
13 Langkat	238 128	255 705	4,06	4,07
14 Nias Selatan	60 178	66 823	4,81	4,80
15 Humbang Hasundutan	39 016	43 035	4,40	4,41
16 Pakpak Bharat	8 992	10 995	4,50	4,48
17 Samosir	28 934	30 331	4,14	4,15
18 Serdang Bedagai	145 107	150 110	4,10	4,10
19 Batu Bara	86 291	95 398	4,36	4,36
20 Padang Lawas Utara	52 034	63 405	4,30	4,30
21 Padang Lawas	52 088	64 843	4,32	4,33
22 Labuhanbatu Selatan	65 855	80 141	4,22	4,22
23 Labuanbatu Utara	76 635	84 181	4,32	4,32
24 Nias Utara	26 134	28 352	4,87	4,87
25 Nias Barat	16 142	17 108	5,07	5,08
Kota/Municipality				
71 Sibolga	18 128	18 803	4,66	4,66
72 Tanjungbalai	33 022	37 464	4,68	4,68
73 Pematangsiantar	54 872	59 692	4,28	4,28
74 Tebing Tinggi	34 713	39 291	4,18	4,18
75 Medan	481 275	523 098	4,36	4,36
76 Binjai	56 674	63 479	4,34	4,35
77 Padangsidimpuan	42 947	49 685	4,46	4,46
78 Gunungsitoli	25 779	29 192	4,90	4,89
Sumatera Utara	3 037 665	3 399 821	4,27	4,28

Catatan/Note: Data Tahun 2020 belum tersedia

Sumber/Source: BPS, Sensus Penduduk (SP) 2010 dan Proyeksi Penduduk Indonesia 2015–2045/BPS-Statistics Indonesia, 2010
Population Census and Indonesia Population Projection 2015–2045

Tabel 13.3
Table

Jumlah Penduduk menurut Jenis Kelamin, Rasio Jenis Kelamin dan Kabupaten/Kota (jiwa) , 2020
Number of Population by Type of Sex, Sex Ratio and Regency/Municipality (person), 2020

Kabupaten/Kota Regency/Municipality	Laki-laki Male	Perempuan Female	Jumlah Total	Rasio Jenis Kelamin Sex Ratio
(1)	(7)	(8)	(9)	(10)
Kabupaten/Regency				
01 Nias	71 686	74 986	146 672	95,60
02 Mandailing Natal	235 478	237 408	472 886	99,19
03 Tapanuli Selatan	151 148	149 763	300 911	100,92
04 Tapanuli Tengah	183 814	181 363	365 177	101,35
05 Tapanuli Utara	156 176	156 582	312 758	99,74
06 Toba	102 850	103 349	206 199	99,52
07 Labuhan Batu	250 481	243 418	493 899	102,90
08 Asahan	389 391	380 569	769 960	102,32
09 Simalungun	497 314	492 932	990 246	100,89
10 Dairi	154 628	154 136	308 764	100,32
11 Karo	200 247	204 751	404 998	97,80
12 Deli Serdang	971 735	959 706	1 931 441	101,25
13 Langkat	520 784	509 418	1 030 202	102,23
14 Nias Selatan	180 917	179 614	360 531	100,73
15 Humbang Hasundutan	98 958	98 793	197 751	100,17
16 Pakpak Bharat	26 446	25 905	52 351	102,09
17 Samosir	67 957	68 484	136 441	99,23
18 Serdang Bedagai	331 101	326 389	657 490	101,44
19 Batu Bara	206 551	204 127	410 678	101,19
20 Padang Lawas Utara	132 893	127 827	260 720	103,96
21 Padang Lawas	131 476	129 535	261 011	101,50
22 Labuhanbatu Selatan	160 356	153 738	314 094	104,30
23 Labuanbatu Utara	193 854	188 140	381 994	103,04
24 Nias Utara	73 216	74 058	147 274	98,86
25 Nias Barat	43 800	46 194	89 994	94,82
Kota/Municipality				
71 Sibolga	44 915	44 669	89 584	100,55
72 Tanjungbalai	89 159	86 868	176 027	102,64
73 Pematangsiantar	132 615	135 639	268 254	97,77
74 Tebing Tinggi	86 032	86 806	172 838	99,11
75 Medan	1 212 069	1 223 183	2 435 252	99,09
76 Binjai	145 859	145 983	291 842	99,92
77 Padangsidimpuan	112 004	113 101	225 105	99,03
78 Gunungsitoli	66 136	69 881	136 017	94,64
Sumatera Utara	7 422 046	7 377 315	14 799 361	100,61

Sumber/Source: BPS, Sensus Penduduk (SP) 2020/BPS-Statistics Indonesia, 2020 Population Census

Tabel 13.4
Table

Jumlah Penduduk Daerah Perkotaan dan Perdesaan menurut Kabupaten/Kota (jiwa), 2019
Number of Population Urban and Rural by Regency/ Municipality (person), 2019

Kabupaten/Kota Regency/Municipality	Daerah Area		Jumlah Total
	Perkotaan Urban	Perdesaan Rural	
(1)	(7)	(8)	(9)
Kabupaten/Regency			
01 Nias	1 376	141 943	143 319
02 Mandailing Natal	75 358	371 929	447 287
03 Tapanuli Selatan	12 969	268 962	281 931
04 Tapanuli Tengah	103 396	273 271	376 667
05 Tapanuli Utara	31 980	269 809	301 789
06 Toba	45 678	138 034	183 712
07 Labuhan Batu	201 057	293 121	494 178
08 Asahan	287 985	441 810	729 795
09 Simalungun	305 733	562 189	867 922
10 Dairi	51 031	233 273	284 304
11 Karo	122 025	293 853	415 878
12 Deli Serdang	1 661 312	534 397	2 195 709
13 Langkat	354 824	686 951	1 041 775
14 Nias Selatan	9 745	310 157	319 902
15 Humbang Hasundutan	24 678	165 508	190 186
16 Pakpak Bharat	2 138	46 797	48 935
17 Samsir	12 076	114 112	126 188
18 Serdang Bedagai	247 122	369 274	616 396
19 Batu Bara	132 428	284 065	416 493
20 Padang Lawas Utara	15 110	257 603	272 713
21 Padang Lawas	29 981	251 258	281 239
22 Labuhanbatu Selatan	68 945	270 037	338 982
23 Labuanbatu Utara	49 418	314 398	363 816
24 Nias Utara	3 381	134 586	137 967
25 Nias Barat	0	82 154	82 154
Kota/Municipality			
71 Sibolga	87 626	0	87 626
72 Tanjungbalai	175 223	0	175 223
73 Pematangsiantar	255 317	0	255 317
74 Tebing Tinggi	164 402	0	164 402
75 Medan	2 279 894	0	2 279 894
76 Binjai	264 054	12 543	276 597
77 Padangsidimpuan	165 474	56 353	221 827
78 Gunungsitoli	42 820	99 606	142 426
Sumatera Utara	7 284 556	7 277 993	14 562 549

Catatan/Note: Data Tahun 2020 tidak tersedia

Sumber/Source: BPS, Sensus Penduduk (SP) 2010 dan Proyeksi Penduduk Indonesia 2015–2045/BPS-Statistics Indonesia, 2010 Population Census and Indonesia Population Projection 2015–2045

Tabel
Table 13.5

Penduduk Berumur 15 Tahun ke Atas Menurut Kabupaten/Kota dan Jenis Kegiatan Selama Seminggu yang Lalu di Provinsi Sumatera Utara, 2020
Number of Population Aged 15 Years and Over by Regency and Kind of Activity (person), 2020

Kabupaten/Kota Regency/Municipality	Bekerja Working	Angkatan Kerja/ Economically Active			Jumlah Angkatan Kerja Total of Economically Active	Persentase Bekerja terhadap Angkatan Kerja Percentage of Working to Economically Active
		Pengangguran/Unemployment		Jumlah		
(1)	(8)	Pernah Bekerja Ever Worked	Tidak Pernah Bekerja Never Worked	Total	(12)	(13)
Kabupaten/Regency						
01 Nias	72 329	290	2 323	2 613	74 942	96,51
02 Mandailing Natal	192 603	5 348	8 049	13 397	206 000	93,50
03 Tapanuli Selatan	145 912	1 025	5 721	6 746	152 658	95,58
04 Tapanuli Tengah	171 250	4 737	9 231	13 968	185 218	92,46
05 Tapanuli Utara	167 428	3 161	1 904	5 065	172 493	97,06
06 Toba	102 106	1 949	664	2 613	104 719	97,50
07 Labuhan Batu	219 314	6 025	8 105	14 130	233 444	93,95
08 Asahan	294 795	9 867	13 132	22 999	317 794	92,76
09 Simalungun	439 251	11 304	9 764	21 068	460 319	95,42
10 Dairi	134 183	1 424	966	2 390	136 573	98,25
11 Karo	257 236	2 877	1 916	4 793	262 029	98,17
12 Deli Serdang	1 018 981	69 478	37 472	106 950	1 125 931	90,50
13 Langkat	501 719	22 324	15 540	37 864	539 583	92,98
14 Nias Selatan	158 587	2 600	4 265	6 865	165 452	95,85
15 Humbang Hasundutan	111 084	690	255	945	112 029	99,16
16 Pakpak Bharat	29 301	436	142	578	29 879	98,07
17 Samosir	45 043	210	335	545	45 588	98,80
18 Serdang Bedagai	297 382	10 457	6 979	17 436	314 818	94,46
19 Batu Bara	195 074	5 156	8 365	13 521	208 595	93,52
20 Padang Lawas Utara	120 214	401	3 463	3 864	124 078	96,89
21 Padang Lawas	143 082	4 630	1 507	6 137	149 219	95,89
22 Labuhanbatu Selatan	139 998	3 836	3 378	7 214	147 212	95,10
23 Labuanbatu Utara	163 831	5 265	6 734	11 999	175 830	93,18
24 Nias Utara	63 744	801	2 231	3 032	66 776	95,46
25 Nias Barat	27 311	155	319	474	27 785	98,29
Kota/Municipality						
71 Sibolga	40 762	2 220	1 323	3 543	44 305	92,00
72 Tanjungbalai	77 196	3 920	1 861	5 781	82 977	93,03
73 Pematangsiantar	122 063	10 278	5 586	15 864	137 927	88,50
74 Tebing Tinggi	78 615	4 722	3 997	8 719	87 334	90,02
75 Medan	1 012 820	70 616	51 207	121 823	1 134 643	89,26
76 Binjai	127 353	6 672	5 420	12 092	139 445	91,33
77 Padangsidimpuan	111 661	7 111	1 875	8 986	120 647	92,55
78 Gunungsitoli	60 024	1 638	2 153	3 791	63 815	94,06
Sumatera Utara	6 842 252	281 623	226 182	507 805	7 350 057	93,09

Lanjutan Tabel/Continued Table 13.5

Kabupaten/Kota Regency/Municipality	Bukan Angkatan Kerja/ Not Economically Active					Persentase Angkatan Kerja terhadap Penduduk Usia Kerja Percentage of Economically Active to Working Age Population
	Sekolah Attending School	Mengurus Rumah Tangga Housekeeping	Lainnya Others	Jumlah Bukan Angkatan Kerja Total of Not Economically Active	Jumlah Total	
(1)	(8)	(9)	(10)	(11)	(12)	(13)
Kabupaten/Regency						
01 Nias	4 278	7 509	5 610	17 397	92 339	81,16
02 Mandailing Natal	32 402	58 326	15 659	106 387	312 387	65,94
03 Tapanuli Selatan	16 415	17 213	8 078	41 706	194 364	78,54
04 Tapanuli Tengah	21 913	43 212	10 859	75 984	261 202	70,91
05 Tapanuli Utara	12 164	14 217	11 016	37 397	209 890	82,18
06 Toba	7 186	10 928	6 108	24 222	128 941	81,21
07 Labuhan Batu	34 048	78 282	13 895	126 225	359 669	64,91
08 Asahan	42 351	151 724	21 177	215 252	533 046	59,62
09 Simalungun	37 477	114 313	28 763	180 553	640 872	71,83
10 Dairi	8 803	43 904	5 215	57 922	194 495	70,22
11 Karo	13 512	23 792	12 870	50 174	312 203	83,93
12 Deli Serdang	139 659	335 595	73 573	548 827	1 674 758	67,23
13 Langkat	53 723	143 185	35 207	232 115	771 698	69,92
14 Nias Selatan	22 315	17 335	9 370	49 020	214 472	77,14
15 Humbang Hasundutan	5 314	7 588	3 647	16 549	128 578	87,13
16 Pakpak Bharat	1 290	1 664	757	3 711	33 590	88,95
17 Samosir	4 603	32 863	4 334	41 800	87 388	52,17
18 Serdang Bedagai	26 230	92 533	17 337	136 100	450 918	69,82
19 Batu Bara	18 784	65 147	9 345	93 276	301 871	69,10
20 Padang Lawas Utara	13 126	43 938	6 746	63 810	187 888	66,04
21 Padang Lawas	13 332	26 042	5 386	44 760	193 979	76,93
22 Labuhanbatu Selatan	23 255	67 407	3 688	94 350	241 562	60,94
23 Labuanbatu Utara	22 143	51 469	8 817	82 429	258 259	68,08
24 Nias Utara	8 846	9 651	5 315	23 812	90 588	73,71
25 Nias Barat	2 446	20 949	2 427	25 822	53 607	51,83
Kota/Municipality						
71 Sibolga	5 300	10 797	2 546	18 643	62 948	70,38
72 Tanjungbalai	10 931	27 892	4 222	43 045	126 022	65,84
73 Pematangsiantar	19 443	30 686	7 712	57 841	195 768	70,45
74 Tebing Tinggi	9 040	22 889	6 817	38 746	126 080	69,27
75 Medan	179 124	377 065	92 699	648 888	1 783 531	63,62
76 Binjai	19 039	46 031	9 565	74 635	214 080	65,14
77 Padangsidempuan	17 099	21 764	5 229	44 092	164 739	73,24
78 Gunungsitoli	10 817	21 103	5 844	37 764	101 579	62,82
Sumatera Utara	856 408	2 037 013	459 833	3 353 254	10 703 311	68,67

Sumber/Source: BPS, Survei Angkatan Kerja Nasional (Sakernas)/ BPS-National Labour Force Survey

Tabel
Table 13.6

Tingkat Pengangguran Terbuka (TPT) dan Tingkat Partisipasi Angkatan Kerja (TPAK) Menurut Kabupaten/ Kota di Provinsi Sumatera Utara, 2018 - 2020
Unemployment Rate (UR) and Labor Force Participation Rate (LFPR) by Regency/Municipality (%), 2018- 2020

Kabupaten/Kota Regency/Municipality	TPT Open Employee Rate			TPAK Labour Force Participan Rate		
	2018	2019	2020	2018	2019	2020
	(1)	(2)	(3)	(4)	(5)	(6)
Kabupaten/Regency						
01 Nias	1,61	1,09	3,49	81,63	84,79	81,16
02 Mandailing Natal	4,44	6,35	6,50	73,64	71,35	65,94
03 Tapanuli Selatan	5,27	4,17	4,42	76,93	75,34	78,54
04 Tapanuli Tengah	6,42	7,29	7,54	75,56	71,67	70,91
05 Tapanuli Utara	1,43	1,34	2,94	83,82	81,74	82,18
06 Toba	2,14	1,26	2,50	79,97	82,06	81,21
07 Labuhan Batu	7,00	5,71	6,05	68,11	62,69	64,91
08 Asahan	5,20	6,80	7,24	67,80	65,08	59,62
09 Simalungun	5,11	4,36	4,58	73,21	71,52	71,83
10 Dairi	1,66	1,59	1,75	88,51	87,01	70,22
11 Karo	1,50	1,08	1,83	84,19	83,78	83,93
12 Deli Serdang	7,04	5,69	9,50	70,56	68,83	67,23
13 Langkat	4,66	5,28	7,02	71,29	68,90	69,92
14 Nias Selatan	3,79	2,24	4,15	79,25	72,57	77,14
15 Humbang Hasundutan	0,35	0,33	0,84	90,99	88,43	87,13
16 Pakpak Bharat	0,44	0,18	1,93	92,73	88,09	88,95
17 Samosir	1,38	1,25	1,20	82,87	81,68	52,17
18 Serdang Bedagai	5,13	4,35	5,54	68,39	70,74	69,82
19 Batu Bara	5,42	6,70	6,48	69,58	65,03	69,10
20 Padang Lawas Utara	3,10	3,20	3,11	79,12	78,10	66,04
21 Padang Lawas	4,19	4,22	4,11	72,00	76,32	76,93
22 Labuhanbatu Selatan	4,79	4,75	4,90	68,58	65,73	60,94
23 Labuanbatu Utara	5,68	5,81	6,82	69,81	66,91	68,08
24 Nias Utara	2,40	3,06	4,54	79,85	75,71	73,71
25 Nias Barat	1,29	1,65	1,71	90,86	82,11	51,83
Kota/Municipality						
71 Sibolga	8,71	7,46	8,00	74,58	71,24	70,38
72 Tanjungbalai	5,56	6,75	6,97	70,36	65,02	65,84
73 Pematangsiantar	12,12	11,12	11,50	66,29	71,30	70,45
74 Tebing Tinggi	7,29	8,60	9,98	68,67	66,82	69,27
75 Medan	8,23	8,50	10,74	66,22	65,16	63,62
76 Binjai	7,39	6,09	8,67	67,01	67,02	65,14
77 Padangsidimpuan	5,19	4,34	7,45	72,76	73,16	73,24
78 Gunungsitoli	5,99	5,58	5,94	68,32	71,67	62,82
Sumatera Utara	5,55	5,39	6,91	71,97	70,37	68,67

Sumber/Source: BPS, Survei Angkatan Kerja Nasional (Sakernas)/ BPS-National Labour Force Survey

Tabel
Table 13.7

Persentase Penduduk yang Masih Sekolah menurut Kabupaten/Kota dan Kelompok Umur (%), 2020
Percentage of Population Attending School by Regency/ Municipality and Age Group (%), 2020

Kabupaten/Kota Regency/Municipality	Kelompok Umur Pendidikan (tahun) Age Group of School (year)				
	7-12	13-15	16-18	19-24	7-15
(1)	(2)	(3)	(4)	(5)	(6)
Kabupaten/Regency					
01 Nias	98,68	94,57	77,36	19,00	97,57
02 Mandailing Natal	99,46	95,79	75,34	17,30	98,32
03 Tapanuli Selatan	98,70	98,32	78,88	21,28	98,58
04 Tapanuli Tengah	99,38	98,33	85,80	20,96	99,05
05 Tapanuli Utara	99,40	99,03	83,61	27,05	99,28
06 Toba	99,50	98,07	89,33	17,41	99,08
07 Labuhan Batu	99,50	95,43	76,37	23,17	98,24
08 Asahan	99,79	96,07	68,23	16,66	98,64
09 Simalungun	99,35	96,70	70,15	26,01	98,47
10 Dairi	99,48	97,82	89,58	19,66	98,99
11 Karo	99,06	93,11	84,07	14,98	97,29
12 Deli Serdang	99,80	98,14	78,56	26,28	99,25
13 Langkat	99,70	98,60	75,21	24,11	99,35
14 Nias Selatan	97,28	85,63	81,59	21,07	93,66
15 Humbang Hasundutan	99,33	99,04	91,56	15,75	99,23
16 Pakpak Bharat	99,42	97,06	90,11	14,52	98,69
17 Samosir	99,39	98,09	93,67	10,53	98,97
18 Serdang Bedagai	99,30	97,10	77,03	12,41	98,59
19 Batu Bara	99,41	97,31	69,01	23,28	98,75
20 Padang Lawas Utara	99,06	97,57	75,47	23,90	98,64
21 Padang Lawas	99,44	96,59	74,85	30,19	98,56
22 Labuhanbatu Selatan	99,08	91,99	77,12	25,50	97,10
23 Labuanbatu Utara	99,23	97,20	76,77	29,47	98,60
24 Nias Utara	98,77	97,07	83,29	20,10	98,19
25 Nias Barat	99,41	97,86	89,96	17,43	98,91
Kota/Municipality					
71 Sibolga	99,52	98,31	77,42	16,79	99,12
72 Tanjungbalai	99,80	97,27	71,22	11,21	99,06
73 Pematangsiantar	99,73	97,44	82,64	35,96	98,93
74 Tebing Tinggi	98,61	97,07	68,15	17,84	98,08
75 Medan	99,80	98,13	79,19	43,31	99,27
76 Binjai	99,72	99,43	81,38	23,83	99,63
77 Padangsidimpuan	99,69	98,48	81,41	33,35	99,27
78 Gunungsitoli	99,51	99,29	86,48	23,29	99,44
Sumatera Utara	99,44	97,04	78,21	26,98	98,68

Sumber/Source: BPS, Survei Sosial Ekonomi Nasional (Susenas)/BPS-Statistics Indonesia, National Socioeconomic Survey

Tabel
Table 13.8

Angka Partisipasi Kasar (APK) menurut Kabupaten/Kota, 2020
Gross Enrolment Rate by Regency/Municipality, 2020

Kabupaten/Kota Regency/Municipality	Angka Partisipasi Kasar (APK) Gross Enrolment Rate			
	SD	SMP	SMA	PT
(1)	(2)	(3)	(4)	(5)
Kabupaten/Regency				
01 Nias	111,32	88,44	96,52	21,87
02 Mandailing Natal	110,80	96,86	79,60	17,74
03 Tapanuli Selatan	111,43	92,30	77,32	28,16
04 Tapanuli Tengah	114,19	100,32	77,31	24,12
05 Tapanuli Utara	110,77	99,16	93,03	22,11
06 Toba	107,09	112,26	99,89	12,39
07 Labuhan Batu	105,65	102,48	81,47	11,27
08 Asahan	104,89	86,19	77,13	16,68
09 Simalungun	109,84	86,78	85,91	19,34
10 Dairi	115,98	89,67	91,06	10,96
11 Karo	110,68	89,92	89,96	20,52
12 Deli Serdang	105,46	88,77	98,87	23,04
13 Langkat	113,76	107,55	86,53	18,04
14 Nias Selatan	110,77	76,76	94,51	17,78
15 Humbang Hasundutan	110,44	94,78	95,23	7,05
16 Pakpak Bharat	106,82	98,42	91,14	14,84
17 Samosir	119,54	103,02	86,96	17,54
18 Serdang Bedagai	110,87	82,51	87,93	8,86
19 Batu Bara	116,77	78,43	75,55	11,15
20 Padang Lawas Utara	113,53	92,88	80,82	7,34
21 Padang Lawas	111,48	102,58	77,65	16,28
22 Labuhanbatu Selatan	103,98	93,22	98,32	14,15
23 Labuanbatu Utara	110,93	112,43	81,40	12,82
24 Nias Utara	112,29	90,49	94,77	16,54
25 Nias Barat	115,29	98,02	92,76	14,39
Kota/Municipality				
71 Sibolga	112,48	98,86	83,27	21,60
72 Tanjungbalai	107,30	84,92	71,05	13,47
73 Pematangsiantar	109,84	92,99	104,40	33,86
74 Tebing Tinggi	106,71	82,43	92,36	17,98
75 Medan	101,41	113,39	90,27	42,21
76 Binjai	107,99	85,64	87,63	31,11
77 Padangsidimpuan	108,49	85,45	100,41	34,24
78 Gunungsitoli	115,07	89,25	92,81	23,51
Sumatera Utara	108,66	94,86	88,66	23,39

Sumber/Source: BPS, Survei Sosial Ekonomi Nasional (Susenas)/BPS-Statistics Indonesia, National Socioeconomic Survey

Tabel
Table 13.9

Angka Partisipasi Murni (APM) menurut Kabupaten/Kota, 2020
Net Enrolment Rate by Regency/Municipality, 2020

Kabupaten/Kota Regency/Municipality	Angka Partisipasi Murni (APM) Net Enrolment Rate			
	SD	SMP	SMA	PT
(1)	(2)	(3)	(4)	(5)
Kabupaten/Regency				
01 Nias	97,83	79,11	62,58	13,96
02 Mandailing Natal	98,94	85,83	67,05	15,54
03 Tapanuli Selatan	98,40	82,15	65,65	14,21
04 Tapanuli Tengah	98,83	84,24	63,07	15,75
05 Tapanuli Utara	98,91	86,14	80,27	19,19
06 Toba	98,31	92,86	82,65	6,05
07 Labuhan Batu	99,20	87,74	61,12	10,11
08 Asahan	99,35	76,96	57,84	14,41
09 Simalungun	99,24	79,49	57,17	16,04
10 Dairi	98,88	87,93	77,01	8,95
11 Karo	99,82	84,47	72,13	15,57
12 Deli Serdang	93,71	67,23	72,49	17,90
13 Langkat	98,07	82,56	67,27	17,59
14 Nias Selatan	95,00	65,40	74,63	16,08
15 Humbang Hasundutan	99,86	91,43	91,27	4,92
16 Pakpak Bharat	98,03	85,20	79,30	9,27
17 Samsir	99,36	93,40	78,69	0,00
18 Serdang Bedagai	99,42	76,87	67,88	7,43
19 Batu Bara	99,71	71,70	56,01	11,15
20 Padang Lawas Utara	99,45	80,98	59,37	4,10
21 Padang Lawas	99,02	78,23	56,15	16,28
22 Labuhanbatu Selatan	99,24	83,98	71,23	12,10
23 Labuanbatu Utara	98,53	78,35	53,12	12,82
24 Nias Utara	98,71	83,75	70,16	7,79
25 Nias Barat	100,00	84,52	74,33	9,30
Kota/Municipality				
71 Sibolga	98,98	95,64	72,46	9,78
72 Tanjungbalai	99,33	83,97	62,32	10,08
73 Pematangsiantar	100,00	79,50	72,91	23,38
74 Tebing Tinggi	97,01	76,30	62,38	14,17
75 Medan	94,09	78,09	65,77	37,17
76 Binjai	98,65	82,11	65,90	24,96
77 Padangsidimpuan	99,41	83,12	75,22	26,29
78 Gunungsitoli	98,72	80,11	75,36	20,01
Sumatera Utara	97,50	78,90	67,26	19,39

Sumber/Source: BPS, Survei Sosial Ekonomi Nasional (Susenas)/BPS-Statistics Indonesia, National Socioeconomic Survey

Tabel
Table 13.10

**Indikator Kemiskinan menurut Kabupaten/Kota di
Provinsi Sumatera Utara, 2020**
*Poverty Indicators by Regency in Sumatera Utara Province,
2020*

Kabupaten/Kota <i>Regency/Municipality</i>	Jumlah Penduduk Miskin (dalam ribu)	Persentase Penduduk Miskin	Indeks Kedalaman Kemiskinan (P1)	Indeks Keparahan Kemiskinan (P2)	Garis Kemiskinan (Rp/Kapita/ Bulan)
(1)	(2)	(3)	(4)	(5)	(6)
Kabupaten/Regency					
01 Nias	23,12	16,60	1,91	0,32	405 355
02 Mandailing Natal	41,31	9,18	1,14	0,19	400 721
03 Tapanuli Selatan	23,96	8,47	0,87	0,16	397 363
04 Tapanuli Tengah	47,19	12,38	1,84	0,44	406 646
05 Tapanuli Utara	28,41	9,37	1,18	0,21	406 813
06 Toba	16,05	8,71	1,00	0,18	404 864
07 Labuhan Batu	42,17	8,44	0,98	0,18	425 035
08 Asahan	66,32	9,04	1,37	0,33	351 314
09 Simalungun	73,64	8,46	1,47	0,35	387 549
10 Dairi	22,93	8,04	1,09	0,20	380 275
11 Karo	36,57	8,70	1,39	0,38	500 921
12 Deli Serdang	86,26	3,88	0,55	0,16	413 202
13 Langkat	101,87	9,73	1,52	0,33	412 422
14 Nias Selatan	53,88	16,74	2,82	0,76	312 453
15 Humbang Hasundutan	17,92	9,36	1,29	0,30	374 768
16 Pakpak Bharat	4,59	9,28	1,38	0,38	311 584
17 Samosir	15,80	12,48	1,84	0,46	341 843
18 Serdang Bedagai	49,18	7,97	0,98	0,20	416 991
19 Batu Bara	49,78	11,88	1,61	0,37	452 393
20 Padang Lawas Utara	26,79	9,70	1,20	0,22	380 379
21 Padang Lawas	23,87	8,37	1,19	0,29	367 932
22 Labuhanbatu Selatan	28,63	8,34	0,99	0,20	404 819
23 Labuanbatu Utara	34,86	9,53	1,87	0,60	471 678
24 Nias Utara	34,75	25,07	4,12	0,97	429 836
25 Nias Barat	22,33	25,69	3,21	0,61	433 249
Kota/Municipality					
71 Sibolga	10,49	11,95	1,49	0,26	453 786
72 Tanjungbalai	23,54	13,33	1,69	0,32	444 125
73 Pematangsiantar	21,23	8,27	1,10	0,26	536 486
74 Tebing Tinggi	16,32	9,85	1,74	0,56	493 227
75 Medan	183,54	8,01	1,08	0,23	553 796
76 Binjai	15,91	5,71	0,59	0,11	433 746
77 Padangsidimpuan	16,56	7,40	1,26	0,32	417 455
78 Gunungsitoli	23,54	16,41	1,74	0,30	370 967
Sumatera Utara	1 283,31	8,75	1,51	0,39	502 904

Sumber/Source: BPS, Survei Sosial Ekonomi Nasional (Susenas)/BPS-Statistics Indonesia, National Socioeconomic Survey

Tabel
Table 13.11

**Jumlah Penduduk Miskin Menurut Kabupaten/Kota di
Provinsi Sumatera Utara (ribu), 2016–2020**
**Number of Poor Population by Regency/Municipality in
Sumatera Utara Province (thousand), 2016–2020**

Kabupaten/Kota Regency/Municipality	2016	2017	2018	2019	2020
(1)	(2)	(3)	(4)	(5)	(6)
Kabupaten/Regency					
01 Nias	24,11	24,88	22,61	22,10	23,12
02 Mandailing Natal	47,67	48,30	42,39	40,64	41,31
03 Tapanuli Selatan	30,84	29,48	25,63	24,22	23,96
04 Tapanuli Tengah	51,77	53,05	48,53	46,99	47,19
05 Tapanuli Utara	33,20	33,75	29,20	28,57	28,41
06 Toba	18,20	18,49	15,82	15,78	16,05
07 Labuhan Batu	41,94	42,35	41,70	41,52	42,17
08 Asahan	84,35	83,67	74,14	70,53	66,32
09 Simalungun	92,19	91,35	80,30	76,33	73,64
10 Dairi	24,94	24,98	23,19	21,86	22,93
11 Karo	38,74	40,02	35,36	34,08	36,57
12 Deli Serdang	100,09	97,09	88,52	84,94	86,26
13 Langkat	115,79	114,41	105,46	103,08	101,87
14 Nias Selatan	57,75	57,95	52,70	52,51	53,88
15 Humbang Hasundutan	18,04	18,35	16,93	16,60	17,92
16 Pakpak Bharat	4,95	4,95	4,66	4,52	4,59
17 Samosir	18,01	18,43	16,81	15,79	15,80
18 Serdang Bedagai	58,17	56,93	50,49	48,69	49,18
19 Batu Bara	49,42	50,91	51,78	50,46	49,78
20 Padang Lawas Utara	27,88	27,98	26,82	26,06	26,79
21 Padang Lawas	22,80	24,42	23,05	23,17	23,87
22 Labuhanbatu Selatan	36,62	37,82	33,14	30,17	28,63
23 Labuanbatu Utara	38,81	40,24	36,45	34,76	34,86
24 Nias Utara	41,66	39,47	36,33	34,42	34,75
25 Nias Barat	24,16	23,33	23	22,08	22,33
Kota/Municipality					
71 Sibolga	11,54	11,91	10,81	10,82	10,49
72 Tanjungbalai	24,42	24,69	25,30	24,54	23,54
73 Pematangsiantar	24,88	25,35	22,01	21,99	21,23
74 Tebing Tinggi	18,52	19,06	16,64	16,30	16,32
75 Medan	206,87	204,22	186,45	183,79	183,54
76 Binjai	17,80	18,23	16,07	15,61	15,91
77 Padangsidimpuan	17,65	17,76	16,79	16,06	16,56
78 Gunungsitoli	32,17	30,08	25,91	23,06	23,54
Sumatera Utara	1 455,95	1 453,87	1 324,98	1 282,04	1 283,31

Sumber/Source: BPS, Survei Sosial Ekonomi Nasional (Susenas)/BPS-Statistics Indonesia, National Socioeconomic Survey

Tabel 13.12
Table

Persentase Penduduk Menurut Kabupaten/Kota dan Golongan Pengeluaran per Kapita Sebulan di Provinsi Sumatera Utara, 2020
Percentage of Population by Regency/Municipality and Monthly per Capita Expenditure Class in Sumatera Utara Province, 2020

Kabupaten/Kota Regency/Municipality	Golongan Pengeluaran per Kapita Sebulan				
	Kurang dari 200.000	200.000 - 299.999	300.000- 499.999	500.000- 749.999	750.000- 999.999
(1)	(2)	(3)	(4)	(5)	(6)
Kabupaten/Regency					
01 Nias	0,00	4,00	41,41	35,04	10,58
02 Mandailing Natal	0,00	0,00	11,53	36,50	25,26
03 Tapanuli Selatan	0,00	0,00	6,82	38,56	27,94
04 Tapanuli Tengah	0,00	2,47	24,54	32,57	18,43
05 Tapanuli Utara	0,00	0,00	11,78	39,82	25,09
06 Toba	0,00	0,00	3,23	24,43	26,71
07 Labuhan Batu	0,00	0,09	8,35	29,08	29,99
08 Asahan	0,00	0,21	6,12	25,35	29,78
09 Simalungun	0,00	0,00	5,97	26,89	23,88
10 Dairi	0,00	0,00	7,67	32,12	26,88
11 Karo	0,00	0,00	1,69	10,23	26,78
12 Deli Serdang	0,00	0,81	6,86	21,57	24,17
13 Langkat	0,00	0,19	9,96	39,65	23,59
14 Nias Selatan	0,17	6,30	33,24	33,67	11,93
15 Humbang Hasundutan	0,00	0,68	10,14	45,43	22,51
16 Pakpak Bharat	0,00	0,00	4,70	34,20	26,92
17 Samosir	0,00	0,53	6,56	31,55	25,72
18 Serdang Bedagai	0,00	0,00	7,64	32,04	26,88
19 Batu Bara	0,00	0,33	7,96	34,82	28,95
20 Padang Lawas Utara	0,00	0,00	6,62	39,08	24,34
21 Padang Lawas	0,00	0,00	3,66	39,29	25,67
22 Labuhanbatu Selatan	0,00	0,00	1,04	18,80	34,51
23 Labuanbatu Utara	0,00	1,78	7,86	17,71	34,61
24 Nias Utara	0,00	2,41	32,87	40,22	12,49
25 Nias Barat	0,00	2,97	44,58	34,02	11,68
Kota/Municipality					
71 Sibolga	0,00	0,00	2,03	26,01	26,00
72 Tanjungbalai	0,00	0,00	9,32	24,94	29,10
73 Pematangsiantar	0,00	0,13	3,64	22,90	21,21
74 Tebing Tinggi	0,00	1,99	6,76	20,62	21,37
75 Medan	0,00	0,00	1,79	10,59	18,89
76 Binjai	0,00	0,00	9,81	23,68	21,36
77 Padangsidimpuan	0,00	0,00	7,91	17,62	17,11
78 Gunungsitoli	0,00	0,08	22,73	38,74	15,07
Sumatera Utara	0,004	0,52	8,24	25,91	23,84

Lanjutan Tabel/*Continued Table* 13.12

Kabupaten/Kota <i>Regency/Municipality</i>	Golongan Pengeluaran per Kapita Sebulan			Jumlah <i>Total</i>
	1.000.000- 1.249.999	1.250.000 - 1.499.999	1.500.000- ke atas	
(1)	(7)	(8)	(9)	(10)
Kabupaten/Regency				
01 Nias	5,42	1,56	2,00	100,00
02 Mandailing Natal	12,02	7,22	7,48	100,00
03 Tapanuli Selatan	12,84	9,51	4,32	100,00
04 Tapanuli Tengah	8,05	4,97	8,98	100,00
05 Tapanuli Utara	8,44	4,30	10,58	100,00
06 Toba	15,84	11,23	18,55	100,00
07 Labuhan Batu	13,82	9,20	9,47	100,00
08 Asahan	15,66	9,61	13,27	100,00
09 Simalungun	16,76	12,15	14,35	100,00
10 Dairi	14,75	6,37	12,21	100,00
11 Karo	18,95	13,29	29,06	100,00
12 Deli Serdang	14,32	11,11	21,16	100,00
13 Langkat	15,10	5,13	6,38	100,00
14 Nias Selatan	6,38	3,53	4,77	100,00
15 Humbang Hasundutan	10,05	4,11	7,06	100,00
16 Pakpak Bharat	15,43	10,27	8,49	100,00
17 Samosir	11,47	8,73	15,45	100,00
18 Serdang Bedagai	14,66	7,40	11,37	100,00
19 Batu Bara	13,47	5,11	9,36	100,00
20 Padang Lawas Utara	13,94	9,38	6,64	100,00
21 Padang Lawas	14,26	7,84	9,28	100,00
22 Labuhanbatu Selatan	22,73	13,90	9,03	100,00
23 Labuanbatu Utara	17,64	8,82	11,58	100,00
24 Nias Utara	7,65	2,13	2,22	100,00
25 Nias Barat	3,73	1,22	1,80	100,00
Kota/Municipality				
71 Sibolga	17,15	9,54	19,26	100,00
72 Tanjungbalai	13,90	7,55	15,19	100,00
73 Pematangsiantar	15,49	9,69	26,93	100,00
74 Tebing Tinggi	14,31	12,96	21,99	100,00
75 Medan	15,73	12,01	40,99	100,00
76 Binjai	16,33	9,56	19,25	100,00
77 Padangsidempuan	14,44	13,85	29,07	100,00
78 Gunungsitoli	7,77	3,53	12,08	100,00
Sumatera Utara	14,38	9,22	17,88	100,00

Sumber/*Source*: BPS, Survei Sosial Ekonomi Nasional (Susenas)/BPS-Statistics Indonesia, National Socioeconomic Survey

Tabel 13.13
Table

Persentase Pengeluaran Menurut Kabupaten/Kota dan Golongan Pengeluaran per Kapita Sebulan di Provinsi Sumatera Utara, 2020
Percentage of Expenditure by Regency/Municipality and Monthly per Capita Expenditure Class in Sumatera Utara Province, 2020

Kabupaten/Kota Regency/Municipality	Golongan Pengeluaran per Kapita Sebulan				
	Kurang dari 200.000	200.000 - 299.999	300.000- 499.999	500.000- 749.999	750.000- 999.999
(1)	(2)	(3)	(4)	(5)	(6)
Kabupaten/Regency					
01 Nias	0,00	1,83	27,15	35,55	14,85
02 Mandailing Natal	0,00	0,00	5,66	25,83	24,76
03 Tapanuli Selatan	0,00	0,00	3,51	28,16	28,20
04 Tapanuli Tengah	0,00	0,75	11,91	23,53	18,52
05 Tapanuli Utara	0,00	0,00	5,57	27,04	23,72
06 Toba	0,00	0,00	1,30	13,57	19,50
07 Labuhan Batu	0,00	0,03	3,71	18,67	25,99
08 Asahan	0,00	0,06	2,54	15,53	24,87
09 Simalungun	0,00	0,00	2,25	15,48	18,56
10 Dairi	0,00	0,00	3,39	20,65	23,29
11 Karo	0,00	0,00	0,52	4,92	17,40
12 Deli Serdang	0,00	0,18	2,48	11,56	17,75
13 Langkat	0,00	0,06	4,84	28,95	23,32
14 Nias Selatan	0,05	2,42	20,00	30,83	15,30
15 Humbang Hasundutan	0,00	0,21	5,16	33,68	23,26
16 Pakpak Bharat	0,00	0,00	1,97	22,45	23,88
17 Samosir	0,00	0,14	2,61	18,34	20,41
18 Serdang Bedagai	0,00	0,00	3,44	20,71	23,77
19 Batu Bara	0,00	0,10	3,72	23,60	26,50
20 Padang Lawas Utara	0,00	0,00	3,29	27,35	23,23
21 Padang Lawas	0,00	0,00	1,53	25,62	22,70
22 Labuhanbatu Selatan	0,00	0,00	0,43	11,66	28,78
23 Labuanbatu Utara	0,00	0,46	3,26	11,02	29,23
24 Nias Utara	0,00	1,00	20,09	37,58	16,06
25 Nias Barat	0,00	1,43	30,30	35,58	16,60
Kota/Municipality					
71 Sibolga	0,00	0,00	0,78	13,93	19,36
72 Tanjungbalai	0,00	0,00	4,10	15,30	24,60
73 Pematangsiantar	0,00	0,03	1,22	10,89	13,90
74 Tebing Tinggi	0,00	0,44	2,40	10,35	14,88
75 Medan	0,00	0,00	0,51	4,17	10,15
76 Binjai	0,00	0,00	3,59	13,09	15,65
77 Padangsidimpuan	0,00	0,00	2,30	8,10	10,66
78 Gunungsitoli	0,00	0,03	10,89	27,39	14,90
Sumatera Utara	0,001	0,12	3,12	14,62	18,41

Lanjutan Tabel/*Continued Table* 13.13

Kabupaten/Kota <i>Regency/Municipality</i>	Golongan Pengeluaran per Kapita Sebulan			Jumlah <i>Total</i>
	1.000.000- 1.249.999	1.250.000 - 1.499.999	1.500.000- ke atas	
(1)	(7)	(8)	(9)	(10)
Kabupaten/Regency				
01 Nias	9,90	3,46	7,25	100,00
02 Mandailing Natal	15,13	11,03	17,58	100,00
03 Tapanuli Selatan	16,28	14,67	9,19	100,00
04 Tapanuli Tengah	10,50	7,78	27,00	100,00
05 Tapanuli Utara	10,34	6,42	26,90	100,00
06 Toba	15,16	12,99	37,47	100,00
07 Labuhan Batu	15,29	12,53	23,79	100,00
08 Asahan	16,84	12,52	27,65	100,00
09 Simalungun	17,02	14,89	31,79	100,00
10 Dairi	16,51	8,68	27,47	100,00
11 Karo	15,66	13,33	48,18	100,00
12 Deli Serdang	13,56	12,86	41,62	100,00
13 Langkat	19,21	8,05	15,58	100,00
14 Nias Selatan	10,56	7,11	13,73	100,00
15 Humbang Hasundutan	13,31	6,74	17,64	100,00
16 Pakpak Bharat	17,42	14,37	19,91	100,00
17 Samosir	11,57	10,94	35,99	100,00
18 Serdang Bedagai	16,63	10,37	25,08	100,00
19 Batu Bara	15,93	7,52	22,63	100,00
20 Padang Lawas Utara	17,06	13,94	15,13	100,00
21 Padang Lawas	15,80	10,78	23,57	100,00
22 Labuhanbatu Selatan	24,00	18,22	16,91	100,00
23 Labuanbatu Utara	18,93	11,59	25,51	100,00
24 Nias Utara	12,94	4,48	7,85	100,00
25 Nias Barat	6,97	2,71	6,40	100,00
Kota/Municipality				
71 Sibolga	16,49	10,97	38,46	100,00
72 Tanjungbalai	15,00	9,82	31,19	100,00
73 Pematangsiantar	13,14	10,02	50,81	100,00
74 Tebing Tinggi	13,02	14,31	44,59	100,00
75 Medan	10,86	9,99	64,31	100,00
76 Binjai	15,50	11,27	40,91	100,00
77 Padangsidempuan	11,43	13,60	53,91	100,00
78 Gunungsitoli	9,91	5,71	31,17	100,00
Sumatera Utara	14,29	11,18	38,26	100,00

Sumber/*Source*: BPS, Survei Sosial Ekonomi Nasional (Susenas)/BPS-Statistics Indonesia, National Socioeconomic Survey

Tabel
Table 13.14

Rata-Rata Pengeluaran/Kapita/Bulan dan Persentase Rata-Rata Pengeluaran /Kapita/Bulan Menurut Kabupaten/Kota Dan Jenis Konsumsi di Provinsi Sumatera Utara, 2020

Average Monthly Expenditure per Capita and Percentage of Average Monthly Expenditure per Capita by Regency/ Municipality and Type of Expenditure in Sumatera Utara Province, 2020

Kabupaten/Kota Regency/Municipality	Pengeluaran/Kapita/Bulan Average Monthly Expenditure per Capita			Persentase Pengeluaran/Kapita/Bulan Percentage of Average Monthly Expenditure per Capita		
	Makanan Food	Bukan Makanan Non Food	Jumlah Total	Makanan Food	Bukan Makanan Non Food	Jumlah Total
(1)	(2)	(3)	(4)	(5)	(6)	(7)
Kabupaten/Regency						
01 Nias	351 932	254 508	606 440	58,03	41,97	100,00
02 Mandailing Natal	540 254	344 741	884 995	61,05	38,95	100,00
03 Tapanuli Selatan	536 695	330 067	866 763	61,92	38,08	100,00
04 Tapanuli Tengah	483 409	379 463	862 872	56,02	43,98	100,00
05 Tapanuli Utara	542 253	372 334	914 588	59,29	40,71	100,00
06 Toba	679 294	487 695	1 166 990	58,21	41,79	100,00
07 Labuhan Batu	549 478	442 490	991 968	55,39	44,61	100,00
08 Asahan	554 285	482 440	1 036 725	53,47	46,53	100,00
09 Simalungun	613 148	498 507	1 111 655	55,16	44,84	100,00
10 Dairi	582 111	406 610	988 722	58,88	41,12	100,00
11 Karo	808 453	555 739	1 364 192	59,26	40,74	100,00
12 Deli Serdang	612 846	575 380	1 188 226	51,58	48,42	100,00
13 Langkat	494 844	381 947	876 791	56,44	43,56	100,00
14 Nias Selatan	410 310	256 434	666 745	61,54	38,46	100,00
15 Humbang Hasundutan	523 613	320 285	843 898	62,05	37,95	100,00
16 Pakpak Bharat	574 158	402 024	976 182	58,82	41,18	100,00
17 Samosir	613 177	480 873	1 094 051	56,05	43,95	100,00
18 Serdang Bedagai	554 582	418 377	972 959	57,00	43,00	100,00
19 Batu Bara	525 736	412 515	938 251	56,03	43,97	100,00
20 Padang Lawas Utara	552 230	357 176	909 406	60,72	39,28	100,00
21 Padang Lawas	553 774	439 039	992 813	55,78	44,22	100,00
22 Labuhanbatu Selatan	591 772	458 057	1 049 829	56,37	43,63	100,00
23 Labuanbatu Utara	567 544	462 309	1 029 853	55,11	44,89	100,00
24 Nias Utara	377 913	273 844	651 757	57,98	42,02	100,00
25 Nias Barat	358 378	228 187	586 565	61,10	38,90	100,00
Kota/Municipality						
71 Sibolga	628 813	540 930	1 169 743	53,76	46,24	100,00
72 Tanjungbalai	614 445	415 737	1 030 183	59,64	40,36	100,00
73 Pematangsiantar	662 848	663 572	1 326 421	49,97	50,03	100,00
74 Tebing Tinggi	643 558	601 371	1 244 930	51,69	48,31	100,00
75 Medan	755 191	876 407	1 631 599	46,29	53,71	100,00
76 Binjai	571 089	589 788	1 160 877	49,19	50,81	100,00
77 Padangsidimpuan	679 004	715 221	1 394 225	48,70	51,30	100,00
78 Gunungsitoli	466 954	406 534	873 488	53,46	46,54	100,00
Sumatera Utara	598 244	526 008	1 124 253	53,21	46,79	100,00

Sumber/Source: BPS, Survei Sosial Ekonomi Nasional (Susenas)/BPS-Statistics Indonesia, National Socioeconomic Survey

Tabel
Table 13.15

Komponen Indeks Pembangunan Manusia (IPM) Menurut Kabupaten/Kota di Sumatera Utara, 2020
Component of Human Development Index (HDI) by Regency/Municipality in Sumatera Utara Province, 2020

Kabupaten/Kota Regency/Municipality	Komponen IPM Component of HDI				IPM HDI
	Angka Harapan Hidup (Tahun) Life Expectancy (Year)	Harapan Lama Sekolah (Tahun) Expected Year School (Year)	Rata-rata Lama Sekolah (Tahun) Mean Years of Schooling (Year)	Pengeluaran per Kapita Disesuaikan (Ribu Rupiah) Adjusted Real Expenditure per Capita (Thousand Rupiah)	
(1)	(2)	(3)	(4)	(5)	(6)
Kabupaten/Regency					
01 Nias	69,75	12,57	5,36	6.898	61,93
02 Mandailing Natal	62,60	13,32	8,62	9.684	66,79
03 Tapanuli Selatan	64,91	13,24	9,28	11.236	70,12
04 Tapanuli Tengah	67,15	13,06	8,62	10.071	69,23
05 Tapanuli Utara	68,63	13,69	9,85	11.648	73,47
06 Toba	70,08	13,45	10,52	12.154	75,16
07 Labuhan Batu	69,93	12,73	9,24	11.150	72,01
08 Asahan	68,26	12,60	8,79	10.890	70,29
09 Simalungun	71,22	12,78	9,60	11.308	73,25
10 Dairi	69,00	13,10	9,58	10.350	71,57
11 Karo	71,40	12,76	9,79	12.349	74,43
12 Deli Serdang	71,73	13,35	10,09	12.225	75,44
13 Langkat	68,80	13,05	8,65	11.071	71,00
14 Nias Selatan	68,74	12,23	5,85	6.974	61,89
15 Humbang Hasundutan	69,27	13,28	9,54	7.850	68,87
16 Pakpak Bharat	65,74	13,86	9,03	8.170	67,59
17 Samosir	71,27	13,47	9,43	8.422	70,63
18 Serdang Bedagai	68,68	12,60	8,54	10.950	70,24
19 Batu Bara	66,96	12,63	8,06	10.410	68,36
20 Padang Lawas Utara	67,17	12,87	9,37	9.987	69,85
21 Padang Lawas	67,09	13,03	9,01	8.807	68,25
22 Labuhanbatu Selatan	68,71	13,00	8,75	11.495	71,40
23 Labuanbatu Utara	69,46	13,04	8,40	11.779	71,61
24 Nias Utara	69,43	13,03	6,58	6.064	62,36
25 Nias Barat	68,96	12,94	6,49	5.830	61,51
Kota/Municipality					
71 Sibolga	69,01	13,16	10,40	11.473	73,63
72 Tanjungbalai	63,27	12,50	9,44	11.132	68,65
73 Pematangsiantar	73,55	14,45	11,16	12.372	78,75
74 Tebing Tinggi	70,87	12,72	10,31	12.876	75,17
75 Medan	73,14	14,74	11,39	14.890	80,98
76 Binjai	72,38	13,62	10,93	10.997	75,89
77 Padangsidimpuan	69,41	14,54	11,00	10.856	75,22
78 Gunungsitoli	71,19	13,74	8,61	7.980	69,31
Sumatera Utara	69,10	13,23	9,54	10.420	71,77

Sumber/Source: BPS, Survei Sosial Ekonomi Nasional (Susenas)/BPS-Statistics Indonesia, National Socioeconomic Survey

Tabel
Table 13.16

**Indeks Pembangunan Manusia Menurut Kabupaten/Kota
di Provinsi Sumatera Utara, 2016–2020**
*Human Development Index by Regency/Municipality in
Sumatera Utara Province, 2016–2020*

Kabupaten/Kota Regency/Municipality	2016	2017	2018	2019	2020
(1)	(2)	(3)	(4)	(5)	(6)
Kabupaten/Regency					
01 Nias	59,75	60,21	60,82	61,65	61,93
02 Mandailing Natal	64,55	65,13	65,83	66,52	66,79
03 Tapanuli Selatan	68,04	68,69	69,1	69,75	70,12
04 Tapanuli Tengah	67,27	67,96	68,27	68,86	69,23
05 Tapanuli Utara	71,96	72,38	72,91	73,33	73,47
06 Toba	73,61	73,87	74,48	74,92	75,16
07 Labuhan Batu	70,5	71	71,39	71,94	72,01
08 Asahan	68,71	69,1	69,49	69,92	70,29
09 Simalungun	71,48	71,83	72,49	72,98	73,25
10 Dairi	69,61	70,36	70,89	71,42	71,57
11 Karo	73,29	73,53	73,91	74,25	74,43
12 Deli Serdang	73,51	73,94	74,92	75,43	75,44
13 Langkat	69,13	69,82	70,27	70,76	71,00
14 Nias Selatan	59,14	59,85	60,75	61,59	61,89
15 Humbang Hasundutan	66,56	67,3	67,96	68,83	68,87
16 Pakpak Bharat	65,81	66,25	66,63	67,47	67,59
17 Samosir	68,82	69,43	69,99	70,55	70,63
18 Serdang Bedagai	68,77	69,16	69,69	70,21	70,24
19 Batu Bara	66,69	67,2	67,67	68,35	68,36
20 Padang Lawas Utara	68,05	68,34	68,77	69,29	69,85
21 Padang Lawas	66,23	66,82	67,59	68,16	68,25
22 Labuhanbatu Selatan	70,28	70,48	70,98	71,39	71,40
23 Labuanbatu Utara	70,26	70,79	71,08	71,43	71,61
24 Nias Utara	60,23	60,57	61,08	61,98	62,36
25 Nias Barat	59,03	59,56	60,42	61,14	61,51
Kota/Municipality					
71 Sibolga	72	72,28	72,65	73,41	73,63
72 Tanjungbalai	67,09	67,41	68	68,51	68,65
73 Pematangsiantar	76,9	77,54	77,88	78,57	78,75
74 Tebing Tinggi	73,58	73,9	74,5	75,08	75,17
75 Medan	79,34	79,98	80,65	80,97	80,98
76 Binjai	74,11	74,65	75,21	75,89	75,89
77 Padangsidimpuan	73,42	73,81	74,38	75,06	75,22
78 Gunungsitoli	66,85	67,68	68,33	69,3	69,31
Sumatera Utara	70,00	70,57	71,18	71,74	71,77

Sumber/Source: BPS, Survei Sosial Ekonomi Nasional (Susenas)/BPS-Statistics Indonesia, National Socioeconomic Survey

Tabel
Table 13.17

**Indeks Kemahalan Konstruksi (IKK) Menurut Kabupaten/
Kota di Provinsi Sumatera Utara, 2016–2020**
*Construction Cost Index by Regency/Municipality in
Sumatera Utara Province, 2016–2020*

Kabupaten/Kota Regency/Municipality	2016	2017	2018	2019	2020
(1)	(2)	(3)	(4)	(5)	(6)
Kabupaten/Regency					
01 Nias	109,31	111,29	107,91	114,17	106,76
02 Mandailing Natal	102,62	101,85	102,03	100,55	100,05
03 Tapanuli Selatan	105,56	106,52	101,4	104,88	102,53
04 Tapanuli Tengah	96,56	99,94	95,97	100,30	99,56
05 Tapanuli Utara	94,48	103,34	101,1	105,39	101,84
06 Toba	101,53	99,98	104,05	102,28	102,63
07 Labuhan Batu	99,99	96,02	99,45	106,74	104,83
08 Asahan	100,5	103,05	95,45	94,53	92,13
09 Simalungun	104,89	106,03	106,46	98,60	97,93
10 Dairi	105,97	105,5	107,06	105,39	101,99
11 Karo	104,2	103,84	105,59	102,50	101,54
12 Deli Serdang	105,99	99,91	96,4	101,01	96,45
13 Langkat	93,93	85,62	89,99	98,74	97,66
14 Nias Selatan	103,49	106,89	101,82	114,34	114,81
15 Humbang Hasundutan	94,3	98,25	95,88	99,74	103,44
16 Pakpak Bharat	97	98,14	105,55	102,81	101,95
17 Samosir	109,53	107,06	107,69	105,80	100,35
18 Serdang Bedagai	98,69	99,74	102,66	99,21	92,22
19 Batu Bara	95,68	102,49	101,29	97,63	95,50
20 Padang Lawas Utara	100,83	102,18	102,51	104,42	96,91
21 Padang Lawas	108,43	106,94	104,28	103,40	97,36
22 Labuhanbatu Selatan	92,84	95,87	104	107,71	102,65
23 Labuanbatu Utara	99,81	96,34	96,45	102,17	103,91
24 Nias Utara	104,93	104,74	107,23	111,02	106,38
25 Nias Barat	107,77	105,34	104,25	109,90	108,66
Kota/Municipality					
71 Sibolga	93,24	100,45	106,45	108,25	105,07
72 Tanjungbalai	99,44	100,26	86,52	94,30	96,33
73 Pematangsiantar	107,37	107,17	98,31	91,04	86,51
74 Tebing Tinggi	98,19	102,53	97,99	97,37	96,25
75 Medan	98,69	103,85	105,75	102,11	96,87
76 Binjai	92,05	90,82	95,19	100,63	89,67
77 Padangsidimpuan	97,9	101,7	106,65	102,24	97,03
78 Gunungsitoli	103,31	99,71	109,99	107,45	101,98
Sumatera Utara	102,76	101,49	101,47	102,79	99,84

Sumber/Source: BPS, Survei Harga Kemahalan Konstruksi/BPS-Statistics Indonesia, Construction Cost Survey

Tabel 13.18
Table

Produk Domestik Regional Bruto Atas Dasar Harga Berlaku Menurut Kabupaten/Kota di Provinsi Sumatera Utara (miliar rupiah), 2016–2020
Gross Regional Domestic Product at Current Market Prices by Regency/Municipality in Sumatera utara Province (billion rupiahs), 2016–2020

Kabupaten/Kota Regency/Municipality	2016	2017	2018	2019 *	2020 **
(1)	(2)	(3)	(4)	(5)	(6)
Kabupaten/Regency					
01 Nias	2 966,28	3 233,56	3 519,07	3 824,85	4 040,92
02 Mandailing Natal	10 660,04	11 712,51	12 618,05	13 544,74	13 843,
03 Tapanuli Selatan	10 964,77	11 967,96	12 882,18	13 932,34	14 642,16
04 Tapanuli Tengah	7 849,65	8 545,38	9 229,98	9 956,78	10 138,83
05 Tapanuli Utara	6 300,29	6 765,69	7 296,78	7 889,05	8 274,43
06 Toba	6 123,91	6 635,27	7 161,59	7 676,89	7 845,42
07 Labuhan Batu	26 505,44	29 032,57	31 302,58	33 610,43	34 653,18
08 Asahan	29 206,69	32 020,19	34 664,91	37 440,41	38 691,82
09 Simalungun	30 122,88	32 832,13	35 444,57	38 057,43	39 441,35
10 Dairi	7 484,07	7 980,47	8 560,78	9 166,42	9 317,91
11 Karo	16 728,46	18 064,32	19 220,88	20 584,73	20 974,57
12 Deli Serdang	85 152,02	93 193,89	101 060,21	109 334,14	110 145,24
13 Langkat	34 104,97	37 032,25	39 867,65	42 515,18	43 208,
14 Nias Selatan	5 192,77	5 695,74	6 247,31	6 861,48	7 164,27
15 Humbang Hasundutan	4 777,17	5 131,05	5 527,25	5 951,26	6 123,46
16 Pakpak Bharat	917,38	999,87	1 086,96	1 178,22	1 211,35
17 Samosir	3 442,52	3 751,63	4 085,20	4 434,72	4 542,85
18 Serdang Bedagai	22 113,82	24 094,59	25 994,82	27 959,44	28 602,46
19 Batu Bara	27 554,61	29 756,87	31 972,00	34 047,85	34 987,64
20 Padang Lawas Utara	9 073,82	9 898,50	10 752,12	11 619,73	12 189,68
21 Padang Lawas	8 808,32	9 704,99	10 595,87	11 371,99	11 997,1
22 Labuhanbatu Selatan	21 004,17	23 196,31	25 124,04	27 132,30	28 198,97
23 Labuanbatu Utara	19 374,23	21 161,68	22 749,93	24 378,34	25 191,24
24 Nias Utara	2 775,10	3 018,45	3 250,33	3 515,98	3 710,04
25 Nias Barat	1 413,80	1 543,97	1 673,31	1 816,85	1 922,54
Kota/Municipality					
71 Sibolga	4 262,85	4 644,67	5 063,94	5 531,54	5 605,47
72 Tanjungbalai	6 722,59	7 424,96	8 175,69	8 951,45	9 180,54
73 Pematangsiantar	11 579,29	12 443,96	13 176,71	13 933,25	13 920,09
74 Tebing Tinggi	4 725,48	5 123,02	5 512,52	5 924,20	6 049,16
75 Medan	184 809,04	203 035,74	222 483,24	241 482,35	242 198,24
76 Binjai	9 112,47	9 904,81	10 765,29	11 700,10	11 769,07
77 Padangsidimpuan	4 903,28	5 372,28	5 858,84	6 373,13	6 478,66
78 Gunungsitoli	4 034,20	4 503,05	5 001,03	5 513,92	5 776,11
Sumatera Utara	630 766,38	689 422,33	747 925,63	807 211,47	811 282,84

Catatan/Note: *Angka Sementara **Angka Sangat Sementara

Sumber/Source: BPS Provinsi Sumatera Utara/BPS-Statistics of Sumatera Utara Province

Tabel
Table 13.19

Produk Domestik Regional Bruto Atas Dasar Harga Konstan Tahun Dasar 2010 Menurut Kabupaten/Kota di Provinsi Sumatera Utara (miliar rupiah), 2016–2020
Gross Regional Domestic Product at 2010 Constant Prices by Regency/Municipality in Sumatera utara Province (billion rupiahs), 2016–2020

Kabupaten/Kota Regency/Municipality	2016	2017	2018	2019 *	2020 **
(1)	(2)	(3)	(4)	(5)	(6)
Kabupaten/Regency					
01 Nias	2 214,15	2 325,01	2 440,16	2 563,03	2 609,14
02 Mandailing Natal	7 933,13	8 416,50	8 904,14	9 376,46	9 288,65
03 Tapanuli Selatan	8 314,69	8 748,18	9 201,96	9 683,66	9 721,77
04 Tapanuli Tengah	6 032,21	6 348,44	6 678,25	7 024,15	6 970,58
05 Tapanuli Utara	5 070,19	5 280,69	5 510,19	5 764,94	5 851,4
06 Toba	4 767,98	5 001,43	5 249,25	5 505,26	5 488,92
07 Labuhan Batu	20 046,02	21 048,17	22 112,34	23 232,71	23 252,75
08 Asahan	22 302,70	23 525,35	24 844,87	26 245,24	26 299,57
09 Simalungun	23 508,97	24 715,67	25 996,21	27 348,70	27 625,7
10 Dairi	5 688,45	5 968,81	6 267,82	6 569,81	6 508,05
11 Karo	12 494,87	13 145,85	13 744,17	14 376,28	14 261,47
12 Deli Serdang	61 839,67	64 991,87	68 341,00	71 878,69	70 596,83
13 Langkat	25 533,81	26 822,60	28 170,08	29 597,77	29 343,26
14 Nias Selatan	3 659,77	3 826,62	4 018,74	4 221,04	4 246,83
15 Humbang Hasundutan	3 577,05	3 756,66	3 946,12	4 141,10	4 135,6
16 Pakpak Bharat	717,89	760,55	805,01	852,30	850,79
17 Samosir	2 635,77	2 776,85	2 931,70	3 098,74	3 080,43
18 Serdang Bedagai	16 656,17	17 516,43	18 421,38	19 393,39	19 308,46
19 Batu Bara	21 165,04	22 034,26	22 998,60	23 998,59	23 923,64
20 Padang Lawas Utara	6 991,66	7 378,98	7 791,05	8 228,45	8 322,51
21 Padang Lawas	6 725,98	7 110,25	7 534,30	7 959,31	8 053,5
22 Labuhanbatu Selatan	16 088,42	16 907,59	17 797,95	18 750,16	18 899,31
23 Labuanbatu Utara	14 843,99	15 602,05	16 413,33	17 259,19	17 306,59
24 Nias Utara	2 043,91	2 134,49	2 228,75	2 332,44	2 369,36
25 Nias Barat	1 074,48	1 126,19	1 179,91	1 236,73	1 257,28
Kota/Municipality					
71 Sibolga	3 063,07	3 224,58	3 393,91	3 570,33	3 521,72
72 Tanjungbalai	4 904,54	5 174,85	5 473,63	5 790,37	5 763,21
73 Pematangsiantar	8 380,77	8 750,15	9 170,19	9 611,74	9 430,04
74 Tebing Tinggi	3 400,75	3 575,51	3 760,50	3 954,03	3 926,39
75 Medan	132 062,86	139 739,34	148 007,14	156 780,58	153 669,83
76 Binjai	6 935,55	7 309,57	7 708,59	8 133,54	7 984,46
77 Padangsidimpuan	3 636,87	3 830,32	4 038,93	4 261,32	4 230,41
78 Gunungsitoli	2 876,34	3 049,12	3 232,97	3 428,45	3 441,65
Sumatera Utara	467 187,76	491 922,92	518 313,14	546 168,46	533 746,36

Catatan/Note: *Angka Sementara **Angka Sangat Sementara

Sumber/Source: BPS Provinsi Sumatera Utara/BPS-Statistics of Sumatera Utara Province

Tabel
Table 13.20

Laju Pertumbuhan Produk Domestik Regional Bruto Menurut Kabupaten/Kota di Provinsi Sumatera Utara (persen), 2016–2020
Rate of Growth of Gross Regional Domestic Products at Constant 2010 Prices by Regency/Municipality in Sumatera Utara Province (percent), 2016–2020

Kabupaten/Kota Regency/Municipality	2016	2017	2018	2019	2020
(1)	(2)	(3)	(4)	(5)	(6)
Kabupaten/Regency					
01 Nias	5,03	5,01	4,95	5,04	1,80
02 Mandailing Natal	6,18	6,09	5,79	5,30	-0,94
03 Tapanuli Selatan	5,12	5,21	5,19	5,23	0,39
04 Tapanuli Tengah	5,12	5,24	5,20	5,18	-0,76
05 Tapanuli Utara	4,12	4,15	4,35	4,62	1,50
06 Toba	4,76	4,90	4,96	4,88	-0,27
07 Labuhan Batu	5,06	5,00	5,06	5,07	0,09
08 Asahan	5,62	5,48	5,61	5,64	0,21
09 Simalungun	5,40	5,13	5,18	5,20	1,01
10 Dairi	5,07	4,93	5,01	4,82	-0,94
11 Karo	5,17	5,21	4,55	4,60	-0,80
12 Deli Serdang	5,32	5,10	5,15	5,18	-1,78
13 Langkat	4,98	5,05	5,02	5,07	-0,86
14 Nias Selatan	4,41	4,56	5,02	5,03	0,61
15 Humbang Hasundutan	5,00	5,02	5,04	4,94	-0,13
16 Pakpak Bharat	5,97	5,94	5,85	5,87	-0,18
17 Samosir	5,27	5,35	5,58	5,70	-0,59
18 Serdang Bedagai	5,14	5,16	5,17	5,28	-0,44
19 Batu Bara	4,44	4,11	4,38	4,35	-0,31
20 Padang Lawas Utara	5,96	5,54	5,58	5,61	1,14
21 Padang Lawas	6,06	5,71	5,96	5,64	1,18
22 Labuhanbatu Selatan	5,19	5,09	5,27	5,35	0,80
23 Labuanbatu Utara	5,21	5,11	5,20	5,15	0,27
24 Nias Utara	4,59	4,43	4,42	4,65	1,58
25 Nias Barat	4,83	4,81	4,77	4,82	1,66
Kota/Municipality					
71 Sibolga	5,15	5,27	5,25	5,20	-1,36
72 Tanjungbalai	5,76	5,51	5,77	5,79	-0,47
73 Pematangsiantar	4,86	4,41	4,80	4,82	-1,89
74 Tebing Tinggi	5,11	5,14	5,17	5,15	-0,70
75 Medan	6,27	5,81	5,92	5,93	-1,98
76 Binjai	5,54	5,39	5,46	5,51	-1,83
77 Padangsidimpuan	5,29	5,32	5,45	5,51	-0,73
78 Gunungsitoli	6,03	6,01	6,03	6,05	0,38
Sumatera Utara	5,18	5,12	5,18	5,22	-1,07

Sumber/Source: BPS Provinsi Sumatera Utara/BPS-Statistics of Sumatera Utara Province

APENDIKS

<https://mancaillingnata.kab.bps.go.id>

Appendiks 1
Appendix

Timbangan, Takaran, Dan Ukuran Sistem Matrik
Weight, Measures, and Metric System

	Nilai Equivalent	Nama Name	Singkatan Symbol
	(1)	(2)	(3)
A. Ukuran Panjang / Linear Measures			
1000	Meter / Meter	Kilometer / Kilometer	Km
100	Meter / Meter	Hektometer / Hectometer	Hm
10	Meter / Meter	Dekameter / Decameter	Dam
1	Meter / Meter	Meter / Meter	m
0,1	Meter / Meter	Desimeter / Decimeter	dm
0,01	Meter / Meter	Centimeter / Centimeter	cm
0,001	Meter / Meter	Milimeter / Millimeter	mm
0,0001	Meter / Meter	Mikron / Micron	m
B. Ukuran Luas / Surface Measure			
1000000	Meter Persegi / Square Meters	Kilometer Persegi / Square Kilometers	Km ²
10000	Meter Persegi / Square Meters	Hektometer Persegi / Hectometer Squares	Hm ²
100	Meter Persegi / Square Meters	Dekameter Persegi / Decameter Squares	Dam ²
1	Meter Persegi / Square Meters	Meter Persegi / Meter Squares	m ²
0,001	Meter Persegi / Square Meters	Desimeter Persegi / Decimeter Squares	dm ²
0,0001	Meter Persegi / Square Meters	Centimeter Persegi / Centimeter Squares	Cm ²
0,000001	Meter Persegi / Square Meters	Milimeter Persegi / Millimeters Squares	Mm ²

Apendiks
Appendix 2Lanjutan
Continued

Nilai Equivalent		Nilai Dalam Bentuk Ukuran Jenis Lain Value in to Foreign Measure	
(1)		(2)	
Inggris dan Amerika Serikat / Great Britain and USA			
1	Cub M	= 1,30794	Cub Yard
1	Cub M	= 6,2897	Barrel
1	Cub M	= 27,497	Imp Bushel
1	Cub M	= 35,31338	Cub Feet
1	Liter	= 0,2199	Imp Gallon
1	Liter	= 0,2645	US Gallon
1	Liter	= 0,1166	Gantang
Ukuran Timbangan/Weight Measure			
1	<i>Long Ton (= 20 Cwt)</i>	= 22401	Bl
1	<i>Short Ton (= 2000 lb)</i>	= 907,18	Kg
1	<i>Hundred Weight</i>	= 50,8	Kg
1	<i>Cental (= 100 lb)</i>	= 45,36	Kg
1	<i>Pound Avoirdupois</i>	= 453,6	Gram
1	<i>Once Av.</i>	= 700	Gram
1	<i>Once Avoirdupois</i>	= 28,35	Gram
1	<i>Pound Troy</i>	= 373,24	Gram
1	<i>Kg</i>	= 2,0239	Ams-Pound
1	<i>Kg</i>	= 25,9601	Thail
1	<i>Kg</i>	= 81,4877	Thail (Gold)
1	<i>Kg</i>	= 1878,0488	Cerat (Diamond)

Apendiks
Appendix **3**

**Nama Pejabat Kantor Dinas dan Instansi di
Kabupaten Mandailing Natal, 2020**
**Official Address of High Rank Officer in Mandailing
Natal Regency, 2020**

	Nama Name	Jabatan Officer	Nomor Telepon Phone Number	Alamat Adress
	(1)	(2)	(3)	(4)
I. Unsur Pimpinan Daerah Kabupaten Mandailing Natal				
1	Drs. H. Dahlan Hasan Nasution	Bupati Mandailing Natal	(0636) 326255	Perkantoran Paya Loting Panyabungan
2	H. Muhammad Jakfar Sukhairi Nasution	Wakil Bupati Mandailing Natal	(0636) 326255	Perkantoran Paya Loting Panyabungan
3	H. Maraganti Batubara, SE	Ketua DPRD Mandailing Natal	(0636) 20847	Perkantoran Paya Loting Panyabungan
4	AKBP Horas Tua Silalahi, S.IK, M.Si	Kapolres Mandailing Natal	(0630) 321052	Mompang Julu, Panyabungan Utara
5	Letkol Inf Rooy Chandra Sihombing, SIP	DANDIM 0212/TS	-	Parbangunan, Panyabungan
6	Taupiq Djalal, SH, MH	Kajari Mandailing Natal	-	Dalan Lidang, Panyabungan
7	Muhammad Irsyad, SH, MH	Ketua Pengadilan Negeri Mandailing Natal	(0636) 321891	Mompang Jae, Panyabungan Utara
8	Hasanuddin Hasibuan, S.Ag	Ketua Pengadilan Agama Panyabungan	(0636) 326144	Parbangunan, Panyabungan
9	AKBP Ramlan, SH, MH	Kepala BNNK Mandailing Natal	-	Perkantoran Paya Loting Panyabungan
II. Sekretariat Daerah Kabupaten				
1	H. Gozali, SH. MM	Sekretaris Daerah Kabupaten	(0636) 326255 / 326258	Perkantoran Paya Loting Panyabungan
2	Dr. M. Daud Batubara, M.Si	Staf Ahli Bidang Pemerintahan dan Hukum	-	Perkantoran Paya Loting Panyabungan
3	Nafrizal Afandi. SE	Staf Ahli Bidang Kemasyarakatan dan SDM	-	Perkantoran Paya Loting Panyabungan
4	Muktar Afandi, S.Sos	Staf Ahli Bidang Keuangan dan Pembangunan	-	Perkantoran Paya Loting Panyabungan
5	Alamulhaq Daulay, SH	Asisten I (Pemerintahan dan Kesra)	(0636) 326255 / 326184	Perkantoran Paya Loting Panyabungan

Lanjutan Apendiks/Appendix 3

Nama Name		Jabatan Officer	Nomor Telepon Phone Number	Alamat Adress
(1)	(2)	(3)	(4)	(5)
6	Drq. Ismail Lubis	Asisten II (Perekonomian dan Pembangunan)	0636) 326255 / 326258	Perkantoran Paya Loting Panyabungan
7	Drs. Syahnan Batubara, MM	Asisten III (Administrasi Umum)	0636) 326255 / 326258	Perkantoran Paya Loting Panyabungan
8	Munawar, SH	Kabag. Hukum	0636) 326255 / 326258	Perkantoran Paya Loting Panyabungan
9	Yuri Andri, S.STP	Kabag. Perekonomian dan Sumber Daya Alam	0636) 326255 / 326258	Perkantoran Paya Loting Panyabungan
10	Yar'adu Zakirin, SH, MM	Kabag. Umum	0636) 326255 / 326258	Perkantoran Paya Loting Panyabungan
11	Martua Efendi, S.Sos	Kabag. Pemberdayaan Masyarakat dan Trantibum Linmas	0636) 326255 / 326258	Perkantoran Paya Loting Panyabungan
12	Drs. Adi Wardhana Hsb, S.STP, MM	Kabag Organisasi	0636) 326255 / 326258	Perkantoran Paya Loting Panyabungan
13	Bustanul Arifin	Pj. Kabag Tata Usaha Pimpinan	0636) 326255 / 326258	Perkantoran Paya Loting Panyabungan
14	Wiwil Ferdiansyah, ST	Kabag Infrastruktur	0636) 326255 / 326258	Perkantoran Paya Loting Panyabungan
15	Miswar Nasution, SP	Kabag Administrasi Pembangunan	0636) 326255 / 326258	Perkantoran Paya Loting Panyabungan
16	Muhammad Wildan Nasution, S.Sos	Pj. Kabag Humas dan Protokol	0636) 326255 / 326258	Perkantoran Paya Loting Panyabungan
17	Mulia Gading	Kabag. Kesejahteraan Rakyat	(0636) 326255 / 326184	Perkantoran Paya Loting Panyabungan
18	Ismed, SH	Kabag. Pemerintahan dan Otda	(0636) 326255 / 326184; 134	Perkantoran Paya Loting Panyabungan
19	Muhammad Rully Anriady, ST	Kabag. Layanan Pengadaan Barang dan Jasa	-	Perkantoran Paya Loting Panyabungan
III. Instansi Otonomi Daerah				
20	Riswan Harahap, SH, MM	Plt. Kepala Bappeda	(0636) 326261; 150	Perkantoran Paya Loting Panyabungan
21	Drs. Marwan Bakti Siregar, M.Si	Inspektur Kabupaten	(0636) 326125	Dalan Lidang Panyabunngan
22	Afrizal, SE	Sekretaris Dewan Perwakilan Rakyat Daerah	-	Perkantoran Paya Loting Panyabungan

Lanjutan Apendiks/Appendix 3

	Nama Name	Jabatan Officer	Nomor Telepon Phone Number	Alamat Adress
	(1)	(2)	(3)	(4)
23	dr. Syarifuddin	Kadis Kesehatan	(0636) 326175	Perkantoran Paya Loting Panyabungan
24	Ahmad Gong Matua, S.Pd, MM	Plt. Kadis Pendidikan	(0636) 326229	Perkantoran Paya Loting Panyabungan
25	Kapsan Usman Utomo Nasution, SP, MM	Kadis Tenaga Kerja	-	Perkantoran Paya Loting Panyabungan
26	Hendra Edisa Putra, AP, MM	Kadis Perhubungan	(0636) 326162; 144	Perkantoran Paya Loting Panyabungan
27	Drs. M. Sahnun Pasaribu, MM	Kadis Komunikasi dan Informatika	-	Perkantoran Paya Loting Panyabungan
28	Jhon Amriadi, SP, MM	Kadis Perdagangan	-	Perkantoran Paya Loting Panyabungan
29	Siar Nasution, SP	Kadis Pertanian	(0636) 326161	Perkantoran Paya Loting Panyabungan
30	Kasmir, S.Pd	Kadis Lingkungan Hidup	(0636) 326164	Perkantoran Paya Loting Panyabungan
31	Subuki Nst, ST	Plt. Kadis Pekerjaan Umum dan Penataan Ruang	(0636) 326169; 139	Perkantoran Paya Loting Panyabungan
32	Adanan Harahap, SH, MM	Kadis Pengendalian Penduduk dan Keluarga Berencana	-	Jl. W. iskandar Dalam Lidang
33	Ridwan Nasution, S.Sos	Pj. Kadis Kependudukan dan Pencatatan Sipil	(0636) 326156 / 326155	Dalam Lidang , Panyabungan
34	Ikhwan Efendi, S.Pd	Kadis Koperasi dan Usaha Kecil Menengah	-	Dalam Lidang Panyabungan
35	Mhd. Yasir Nst, S.Pd	Kepala Badan Penanggulangan Bencana Daerah	(0636) 326276	Jl. W. iskandar Dalam Lidang
36	Rahmad Hidayat, S.Pd	Kadis Pemuda dan Olahraga	(0636) 326318	Perkantoran Paya Loting Panyabungan
37	Drs. Sahnun Pasaribu, MM	Plt. Kepala Badan Pengelolaan Keuangan, Pendapatan, dan Aset Daerah	(0636) 326181;182	Perkantoran Paya Loting Panyabungan
38	Riswan Harahap, SH, MM	Kepala Badan Kepegawaian Daerah	(0636) 326190/326189	Perkantoran Paya Loting Panyabungan
39	Drs. Sahnun Batubara, MM	Kepala Badan Pemberdayaan Masyarakat dan Desa	(0636) 326186	Perkantoran Paya Loting Panyabungan

Lanjutan Apendiks/Appendix 3

	Nama Name	Jabatan Officer	Nomor Telepon Phone Number	Alamat Adress
(1)	(2)	(3)	(4)	(5)
40	Muhammad Amin, S.Sos	Kepala Badan Kesatuan Bangsa dan Politik	(0636) 321550	Dalam Lidang Panyabungan
41	Taufik Zulhandra, SP. MM.	Kadis Ketahanan Pangan	(0636) 326158	Perkantoran Paya Loting Panyabungan
42	drg. Bidasari	Direktur RSUD Panyabungan	(0636) 20181	Panyabungan
43	dr. Mhd. Faisal Situmorang	Direktur RSUD Husni Thamrin Natal	(0636) 7325118	Natal
44	Drs. Lismulyadi Nasution, MM	Plt. Kepala Satuan Sat-Pol PP	(0636) 326102	Jl. W. Iskandar No. 11 Dalam Lidang Panyabungan
45	Drs. Parlin Lubis, AP	Kadis Penanaman Modal dan Pelayanan Perijinan Terpadu Satu Pintu	(0636) 321632	Perkantoran Paya Loting Panyabungan
46	Khairunnida, S.Pd, MM	Kadis Perpustakaan dan Kearsipan	(0636)321824	Jl. Merdeka No. 02 Panyabungan
47	Dr. H. Torkis Lubis, Lc. D.E.S.S	Ketua STAIN Mandailing Natal	(0636) 006359	Jl. Prof. Dr. Andi Hakim Panyabungan
48	M. Taupik Lubis, SH, MM	Kadis Sosial	-	Jl. W. Iskandar Panyabungan
49	Khairul, ST	Plt. Kadis Perumahan dan Kawasan Pemukiman	-	Perkantoran Paya Loting Panyabungan
50	Ahmad Yasir Lubis, AP	Plt. Kadis Pariwisata	-	Perkantoran Paya Loting Panyabungan
51	Akhmad Faizal, S.Hut, M.Si	Kadis Pertanahan	-	Perkantoran Paya Loting Panyabungan
52	Muktar Afandi, S.Sos	Kepala Badan Penelitian dan Pengembangan	(0636) 326235	Dalam Lidang Panyabungan
53	Ir. Bakhrein Lubis	Kadis Perikanan dan Kelautan		Perkantoran Paya Loting Panyabungan
54	Ir. Hj. Donna Dameria, MM	Kadis Pemberdayaan Perempuan dan Perlindungan Anak		Perkantoran Paya Loting Panyabungan
IV. Instansi Vertikal / Pusat				
56	Drs. Rinaldi M.Si	Kepala Badan Pusat Statistik	(0636) 32176	Perkantoran Paya Loting Panyabungan

Lanjutan Apendiks/Appendix 3

Nama	Jabatan	Nomor Telepon	Alamat	
Name	Officer	Phone Number	Address	
(1)	(2)	(3)	(4)	
V. Instansi Kecamatan				
1	Irsal Pariadi	Camat Batahan	-	Pasar Batahan
2	H. Ridoan	Camat Sinunukan	-	Sinunukan
3	Ali Sahbana Nasution	Camat Batang Natal	-	Muara Soma
4	Kamal Khan	Camat Lingga Bayu	-	Simpang Gambir
5	Zulhan Nasution	Pj. Camat Ranto Baek	-	Manisak
6	Kholilullah	Camat Kotanopan	(0636) 41001 / 41488	Pasar Kotanopan
7	Helmi	Camat Ulu Pungkut	-	Huta Godang
8	Yainal Siregar	Pj. Camat Tambangan	-	Laru Tambangan
9	Sakti Nasution	Pj. Camat Lembah Sorik Merapi	-	Pasar Maga
10	Akhiruddin	Pj. Camat Puncak Sorik Marapi	-	Sibanggor Tonga
11	Aspan	Camat Muara Sipongi	-	Pasar Muara Sipongi
12	Umar Maryadi	Camat Pakantan	-	Huta Padang
13	Drs. H. Mhd. Idris Batubara	Camat Panyabungan	(0636) 20010	Panyabungan
14	Sahrul Alamsyah	Camat Pyb Selatan	-	Tano Bato
15	Aswar	Camat Pyb Barat	-	Longat
16	Makhsus Ridho Fahlevi Lubis	Camat Pyb Utara	-	Mompang Jae
17	Erwin	Pj. Camat Pyb Timur	-	Gunung Baringin
18	Indra Gunawan	Camat Huta Bargot	-	Huta Bargot
19	Ali Himsar	Pj. Camat Siabu	-	Siabu
20	Syukur Soripada Nasution	Camat Bukit Malintang	-	Malintang Jae
21	Mukhsin Nasution	Camat Naga Juang	-	Simanosor
22	Edy Ikhsan Lubis	Pj. Camat Muara Batang Gadis	-	Singkuang
23	Riplan	Camat Natal	-	Pasar Natal

Sumber/Source: Badan Kepegawaian Daerah Kabupaten Mandailing Natal
 Personnel Division of Government Mandailing Natal Regency

Apendiks
Appendix

4

**Parpol Peserta Pemilu Legislatif Tahun 2020 di
 Kabupaten Mandailing Natal
 Organization Member of General Election Mandailing
 Natal Regency, 2020**

Nama Partai Party's Name	Ketua Chairman	Sekretaris Secretary	Alamat	Adress
	(2)	(3)	(4)	
1. PKB	Khoiruddin Faslah Siregar	Edy Anwar	Jl. Willem Iskandar, Pidoli Lombang Panyabungan	
2. Gerindra	Erwin Efendi Lubis	Suhandi	Desa Gunung Tua Panggorengan, Panyabungan	
3. PDI Perjuangan	Teguh W. Hasahatan Nst, SH	Khoirul Amri	Jl. Willem Iskandar, Dalam Lidang, Panyabungan	
4. Golkar	H. Aswin Parinduri	Erwin Efendi Nst, SH	Jl. Willem Iskandar, Pidoli Lombang Panyabungan	
5. Nasdem	H.M. Daud Lubis	Muhammad Baharuddin, SE	Jl. Willem Iskandar, Sipolu-polu, Panyabungan	
6. Garuda	M. Yakub	Hirman Yakub	Saba Padang - Pidoli Dolok, Panyabungan	
7. Berkarya	M. Salman Rais, S.Sos	Paimatua Lubis	Kayu Jati, Panyabungan	
8. PKS	H. Wahidin Arjun Rambe, Lc	Mahmudin Hasibuan, S.Pd.I	Saba Padang - Pidoli Dolok, Panyabungan	
9. Perindo	IR. H. Ali Makmur Nst	Syahrul Ramadhan Lubis	Saba Padang - Pidoli Dolok, Panyabungan	
10. PPP	M. Dahler Nasution	Muhammad Irwansyah Lubis	Jl. Willem Iskandar, Perbangunan, Panyabungan	
12. PAN	H. Nis'at Sidik Nasution	Hatta Usman Rangkuti, SH	Saba Padang - Pidoli Dolok, Panyabungan	
13. HANURA	H. Imron Lubis, S.Pd MM	H. Marahanti Batubara	Jl. Lintas Timur- Kayu Jati, Panyabungan	
14. Demokrat	Harminsyah Batubara	Dodi Martua, S.Pi	Saba Padang - Pidoli Dolok, Panyabungan	
19. PBB	H. Aswin	Ahmad Fausi	Aek Lapan - Sipolu-polu, Panyabungan	
20. PKPI	Rahmad Daulay, SH	Karnadi Rangkuti, SH	Jl. Titi Kuning - Pidoli Lombang, Panyabungan	

Sumber/Source: Komisi Pemilihan Umum Kabupaten Mandailing Natal
 Comission of General Election Mandailing Natal Regency

Apendiks 5
Appendix

Daftar Desa Penyangga Taman Nasional Batang Gadis
List of Buffer Village of Batang Gadis National
Park

Seksi Pengelola Taman Nasional	Desa	Pengelompokan Letak Desa			
		Dalam TNBG	Penyangga TNBG (m)		
			1000-3000	> 3000	
(1)	(2)	(3)	(4)	(5)	
1	Seksi Pengelolaan Taman Nasional Wil. I	Muara Batang Angkola			✓
		Longat		✓	
		Sirambas			✓
		Aek Ngali		✓	
		Lumban Dolok		✓	
		Roburan Dolok		✓	
		Pagaran Gala-gala		✓	
		Hutagodang Muda			✓
		Hutaimbaru			✓
		Sayur Maincat			✓
Tano Bato			✓		
Huta Bargot Dolok			✓		
2	Seksi Pengelolaan Taman Nasional Wil II	Pastap Julu		✓	
		Soposorik		✓	
		Hutapuli		✓	
		Pagargunung		✓	
		Batahan		✓	
		Simpang Duhu Dolok		✓	
		Alahan Kae			✓
		Hutagodang			✓
		Hutapadang		✓	
		Simpang Banyak Jae		✓	
Simpang Pining			✓		

Lanjutan Apendiks/Appendix 5

Seksi Pengelola Taman Nasional	Desa	Pengelompokan Letak Desa		
		Dalam TNBG	Penyanga TNBG (m)	
			1000-3000	> 3000
(1)	(2)	(3)	(4)	(5)
3 Seksi Pengelolaan Taman Nasional Wil III	Sopotinjak		✓	
	Ampung Julu		✓	
	Aek Nangali		✓	
	Hatupangan	✓		
	Ampung Padang		✓	
	Tornaincat		✓	
	Aek Nabara	✓		
	Muara Bangko		✓	
	Banjar Maga		✓	
	Sibanggor Jae		✓	
	Sibanggor Tonga		✓	
	Sibanggor Julu		✓	
	Hutabaringin Maga		✓	
	Hutabaringin Julu		✓	
	Huta Raja			✓
	Manisak			✓
	Padang Silonjongan		✓	
	Ampung Siala		✓	
Hutabaringin				✓
Total Desa		42	Desa	

Sumber/Source: Balai Taman Nasional Batang Gadis Kabupaten Mandailing Natal

**UNDANG-UNDANG REPUBLIK INDONESIA
NOMOR 16 TAHUN 1997
TENTANG
STATISTIK**

**DENGAN RAHMAT TUHAN YANG MAHA ESA
PRESIDEN REPUBLIK INDONESIA**

- Menimbang :
- i bahwa statistik penting artinya bagi perencanaan pelaksanaan, memantauan, dan evaluasi penyelenggara berbagai kegiatan disegenap aspek kehidupan bermasyarakat, berbangsa, dan bernegara dalam pembangunan nasional sebagai pengamalan Pancasila, untuk memajukan kesejahteraan rakyat dalam rangka mencapai cita-cita bangsa sebagaimana tercantum dalam pembukaan Undang-Undang Dasar 1945;
 - ii bahwa dengan memperhatikan pentingnya peranan statistik tersebut, diperlukan langkah-langkah untuk mengatur penyelenggaraan statistik nasional terpadu dalam rangka mewujudkan Sistem Statistik Nasional yang andal, efektif, dan efisien;
 - iii bahwa Undang - Undang nomor 6 Tahun 1960 tentang Sensus dan Undang-Undang nomor 7 tahun 1960 tentang Statistik pada saat ini tidak sesuai lagi dengan perkembangan keadaan, tuntutan masyarakat dan kebutuhan pembangunan nasional;
 - iv bahwa berdasarkan pertimbangan sebagaimana dimaksud dalam huruf a, b, dan c diatas, dipandang perlu membentuk Undang-Undang tentang Statistik yang baru ;

Mengingat : Pasal ayat (1) dan Pasal 20 (1) Undang-Undang Dasar 1945

Dengan persetujuan

DEWAN PERWAKILAN RAKYAT REPUBLIK INDONESIA

MEMUTUSKAN

Menetapkan :

UNDANG -UNDANG TENTANG STATISTIK

BAB I

KETENTUAN UMUM

Pasal 1

Dalam Undang-Undang ini yang dimaksud dengan :

1. Statistik adalah data yang diperoleh dengan cara pengumpulan , pengolahan, penyajian dan analisis serta sebagai sistem yang mengatur terkaitan antara unsur dalam penyelenggaraan statistik.
2. Data adalah informasi yang berupa angka tentang karakteristik (ciri -ciri khusus) suatu populasi.
3. Statistik adalah data yang diperoleh dengan cara pengumpulan , pengolahan, penyajian dan analisis serta sebagai sistem yang mengatur terkaitan antara unsur dalam penyelenggaraan statistik.

4. Statistik adalah data yang diperoleh dengan cara pengumpulan , pengolahan, penyajian dan analisis serta sebagai sistem yang mengatur terkaitan antara unsur dalam penyelenggaraan statistik.
5. Data adalah informasi yang berupa angka tentang karakteristik (ciri -ciri khusus) suatu populasi.
6. Sistem Statistik nasional adalah suatu tatanan yang terdiri atas unsur-unsur yang secara teratur saling berkaitan, sehingga membentuk totalitas dalam penyelenggaraan statistik.
7. Kegiatan Statistik adalah tindakan yang meliputi upaya Penyediaan dan penyebar luasan data, upaya pengembangan ilmu statistik dan upaya yang mengarah pada berkembangnya sistem statistik nasional
8. Statistik dasar adalah tindakan yang pemanfaatannya ditujukan untuk keperluan yang bersifat luas, baik bagi pemerintah maupun masyarakat, yang memiliki ciri-ciri lintas sektoral , berskala nasional, makro dan yang penyelenggaraanya menjadi penanggung jawab Badan.
9. Statistik sektoral adalah statistik yang pemanfaatannya ditujukan untuk memenuhi kebutuhan instansi tertentu dalam rangka penyelenggaraan tugas-tugas pemerintahan dan pembangunan yang merupakan tugas pokok instansi yang bersangkutan.
10. Statistik khusus adalah statistik yang pemanfaatannya ditujukan untuk memenuhi kebutuhan spesifik dunia usaha , pendidikan sosial budaya, dan kepentingan lain dalam kehidupan masyarakat, penyelenggaraanya dilakukan oleh lembaga organisasi, perorangan dan atau unsur masyarakat lainnya.
11. Sensus adalah cara pengumpulan data yang dilakukan melalui pencacahan semua unit populasi diseluruh wilayah Republik Indonesia untuk memperoleh karakteristik suatu populasi pada saat tertentu .
12. Survei adalah cara pengumpulan data yang dilakukan melalui pencacahan sampel untuk memperkirakan karakteristik suatu populasi pada saat tertentu.
13. Kompilasi produk administrasi adalah cara Pengumpulan, Pengolahan, Penyajian dan analisis data yang didasarkan pada catatan administrasi yang ada pada pemerintah dan atau masyarakat.
14. Badan adalah Badan Pusat Statistik.
15. Populasi keseluruhan unit yang menjadi objek kegiatan statistik baik yang serupa instansi pemerintah, lembaga, oranganisasi, orang benda maupun obyek lainnya.
16. Sampel adalah unit populasi yang menjadi objek penelitian untuk memperkiraan karekteristik suatu populasi
17. Sinopsis adalah suatu ikhtisar penyelenggaraan statistik.
18. Penyelenggaraan kegiatan statistik adalah instansi pemerintah, lembaga, organisasi, perorangan dan atau unsur masyarat lainnya .
19. Petugas statistik adalah orang yang diberi tugas oleh penyelenggara kegiatan statistik untuk melaksanakan pengumpulan data, baik melalui wawancara, pengukuran, maupun cara lain terhadap obyek kegiatan statistik
20. Responden adalah instansi pemerintah, lembaga, organisasi, orang, dan atau unsur masyarakat lainnya yang ditentukan sebagai obyek kegiatan Statistik.

BAB II ASAS, ARAH, DAN TUJUAN

Pasal 2

Selain berlandaskan asas-asas pembangunan nasional Undang-Undang ini juga berasaskan:

- a) Keterpaduan
- b) Keakuratan dan
- c) Kemuktahiran

Pasal 3

Kegiatan statistik diarahkan untuk:

- a) Mendukung pembangunan nasional
- b) Mengembangkan Sistem Statistik Nasional yang andal, efektif, dan efisien ;
- c) Meningkatkan kesadaran masyarakat akan arti dan kegunaan statistik dan
- d) Mendukung pengembangan ilmu pengetahuan dan teknologi

Pasal 4

Kegiatan Statistik bertujuan untuk menyediakan data statistik yang lengkap, akurat, dan mutakhir dalam rangka mewujudkan Sistem statistik nasional yang andal efektif, dan efisien guna mendukung pembangunan nasional.

BAB III
JENIS STATISTIK DAN CARA PENGUMPULAN DATA

Bagian Pertama
Jenis Statistik

Pasal 5

Berdasarkan tujuan pemanfaatannya, jenis statistik terdiri dari atas :

- a). Statistik dasar;
- b). Statistik sektoral; dan
- c). Statistik khusus

Pasal 6

- a) Statistik dasar dan statistik sektoral terbuka pemanfaatannya untuk umum kecuali ditentukan lain oleh peraturan perundang-undangan yang berlaku.
- b) Setiap orang memiliki kesempatan yang sama untuk mengetahui dan memanfaatkan statistik khusus dengan tetap memperhatikan hak seseorang atau lembaga yang dilindungi undang-undang.

Bagian Kedua
Cara Pengumpulan Data

Pasal 7

Statisti diselenggarakan melalui pengumpulan data yang dilakukan dengan cara :

- a. Sensus
- b. Survei
- c. Kompilasi produk administrasi dan
- d. Cara lain sesuai dengan perkembangan ilmu pengetahuan dan teknologi

Pasal 8

- (1) Sensus sebagaimana dimaksud dalam Pasal 7 huruf a diselenggarakan sekurang-kurangnya sekali dalam 10 (sepuluh) tahun oleh Badan , yang meliputi:
 - a. Sensus penduduk;
 - b. Sensus pertanian ;dan
 - c. Sensus ekonomi

- (2) Penerapan tahun penyelenggaraan dan perubahan jenis sensus sebagaimana dimaksud dalam ayat (1) diatur lebih lanjut dengan peraturan pemerintah.

Pasal 9

- (1) Survei sebagaimana dimaksud dalam pasal 7 huruf b diselenggarakan secara berkala dan sewaktu - waktu untuk memperoleh data yang rinci.
(2) Survei antara sensus dilakukan pada pertengahan 2 (dua) sensus sejenis untuk menjembatani 2 (dua) sensus \ tersebut.

Pasal 10

- 1) Kompilasi produk adminisrtasi sebagaimana dimaksud dalam pasal 7 huruf c dilaksanakan dengan memanfaatkan berbagai dokumen produk administrasi
2) Hasil kompilasi produk adminisrtasi milik instansi pemerintah terbuka pemanfaatannya unutm umum kecuali ditentukan lain oleh peraturan perundang-undang yang berlaku .
3) Setiap orang mempunyai kesempatan yang sama untuk mengetahui dan memanfaatkan hasil kompilasi produk adminisrtasi milik lembaga, organisasi, perorangan dan atau unsur masyarakat lainnya dengan tetap memperhatikan hak seseorang atau lembaga yang dilindungi undang - undang.

BAB IV
PENYELENGGARAAN STATISTIK

Bagian Pertama
Statistik Dasar

Pasal 11

- 1) Statistik dasar diselenggarakan oleh Badan.
2) Dalam menyelenggarakan statistik dasar sebagaimana dimaksud dalam ayat (1), Badan memperoleh data dengan cara:
a. Sensus
b. Survei
c. Kompilasi Produk Administrasi; dan
d. Cara lain sesuai dengan perkembangan ilmu pengetahuan dan teknologi.

Bagian Kedua
Statistik Sektoral

Pasal 12

- 1) Statistik sektoral diselenggarakan oleh instansi pemerintah sesuai lingkup tugas dan fungsinya, secara mandiri atau bersama dengan Badan.
2) Dalam menyelenggarakan Statistik sektoral, instansi pemerintah memperoleh data dengan cara :
a. Survei
b. Kompilasi produk administrasi; dan
c. Cara lain sesuai dengan perkembangan ilmu pengetahuan dan teknologi .
3) Statistik sektoral harus diselenggarakan bersama dengan Badan apabila Statistik tersebut hanya dapat diperoleh dengan cara sensus dan dengan jangkauan populasi berskala nasional .
4) Hasil Statistik sektoral yang diselenggarakan sendiri oleh instansi pemerintah wajib diserahkan kepada Badan

Bagian Ketiga
Statistik Khusus

Pasal 13

- 1) Statistik khusus di selenggarakan oleh masyarakat baik lembaga, organisasi, perorangan maupun unsur masyarakat lainnya secara mandiri atau bersama dengan Badan .
- 2) Dalam menyelenggarakan Statistik khusus sebagaimana dimaksud dalam ayat (1) masyarakat memperoleh data dengan cara:
 - a. Survei
 - b. Kompilasi produk administrasi dan
 - c. cara lain sesuai dengan perkembangan ilmu pengetahuan dan teknologi.

Pasal 14

- 1) Dalam rangka pengembangan Sistem Statistik Nasional , masyarakat sebagaimana dimaksud dalam pasal 13 ayat (1) wajib memberitahukan sinopsis kegiatan statistik yang telah selesai diselenggarakannya kepada Badan.
- 2) Sinopsis sebagaimana dimaksud dalam ayat (1) memuat:
 - a. Judul
 - b. Wilayah kegiatan Statistik
 - c. Obyek populasi
 - d. Jumlah Reponden
 - e. Waktu pelaksanaan
 - f. Metode statistik
 - g. Nama dan alamat penyelenggara dan
 - h. Abstrak
- 3) Penyampaian pemberitahuan sinopsis dapat dilakukan melalui pos, jaringan komunikasi data, atau cara penyampaian lainnya yang dianggap mudah bagi penyelenggara kegiatan statistik.
- 4) Kewajiban memberitahukan sinopsis sebagaimana dimaksud dalam ayat (1), tidak berlaku bagi statistik untuk memenuhi kebutuhan intern.

BAB V
PENGUMUMAN DAN PENYEBARLUASAN

Pasal 15

- 1) Badan berwenang mengumumkan hasil statistik yang diselenggarakannya.
- 2) Pengumuman hasil statistik dimuat dalam berita resmi statistik.

Pasal 16

Badan menyebarluaskan hasil statistik yang diselenggarakannya.

BAB VI
KOORDINASI DAN KERJASAMA

Pasal 17

- 1) Koordinasi dan kerjasama penyelenggaraan statistik dilakukan oleh badan dengan instansi pemerintah dan masyarakat ditingkat pusat dan daerah.

- 2) Dalam rangka mewujudkan dan mengembangkan Sistem Statistik Nasional, Badan bekerjasama dengan instansi pemerintah dan masyarakat untuk membangun pembakuan konsep definisi, klasifikasi dan ukuran-ukuran.
- 3) Koordinasi dan kerjasama sebagaimana dimaksud dalam ayat (1) dilaksanakan atas dasar kemitraan dan dengan tetap mengantisipasi serta menerapkan perkembangan ilmu pengetahuan dan teknologi.
- 4) Ketentuan mengenai tata cara dan lingkup koordinasi dan kerjasama penyelenggara statistik anatara Badan instansi pemerintah dan masyarakat di atur lebih lanjut dengan keputusan presiden.

Pasal 18

- 1) Kerjasama penyelenggaraan statistik dapat juga dilakukan oleh Badan, instansi pemerintah dan atau masyarakat dengan lembaga internasional, negara asing, atau lembaga swasta asing sesuai dengan peraturan perundang-undangan yang berlaku .
- 2) Kerjasama penyelenggaraan statistik sebagaimana dimaksud dalam ayat (1) didasarkan pada prinsip bahwa penyelenggara utama adalah badan, instansi pemerintah ,atau masyarakat Indonesia.

BAB VII
HAK DAN KEWAJIBAN

Bagian Pertama
Penyelenggara Kegiatan Statistik

Pasal 19

Penyelenggara kegiatan Statistik berhak memperoleh keterangan responden mengenai karakteristik setiap unit populasi yang menjadi obyek.

Pasal 20

Penyelenggara kegiatan Statistik wajib memberikan kesempatan yang sama kepada masyarakat untuk mengetahui dan memperoleh manfaat dari statistik yang tersedia, sesuai dengan ketentuan peraturan perundang-undangan yang berlaku.

Pasal 21

Penyelenggara kegiatan statistik wajib menjamin kerahasiaan keterangan yang diperoleh dari responden.

Bagian Kedua
Petugas Statistik

Pasal 22

Setiap petugas statistik Badan berhak memasuki wilayah kerja yang telah ditentukan untuk memperoleh keterangan yang diperlukan.

Pasal 23

Setiap petugas statistik wajib menyampaikan hasil pelaksanaan Statistik sebagaimana adanya.

Pasal 24

Ketentuan mengenai jaminan kerahasiaan keterangan sebagaimana dimaksud dalam pasal 21 berlaku juga bagi petugas Statistik.

Pasal 25

Setiap petugas Statistik harus memperlihatkan surat tugas dan atau tanda pengenal, serta wajib memperhatikan nilai-nilai agama, adat-istiadat setempat, tatakrama, dan ketertiban umum.

Bagian Ketiga

Responden

Pasal 26

- 1) Setiap orang berhak menolak untuk dijadikan responden, kecuali dalam penyelenggaraan statistik dasar oleh Badan.
- 2) Setiap responden berhak menolak petugas Statistik yang tidak dapat memenuhi ketentuan sebagaimana dimaksud dalam pasal 25.

Pasal 27

Setiap responden wajib memberikan keterangan yang dapat diperlukan dalam penyelenggaraan Statistik dasar oleh Badan.

BAB VIII

KELEMBAGAAN

Pasal 28

- 1) Pemerintah membentuk Badan yang ada di bawah dan bertanggung jawab langsung pada Presiden
- 2) Badan mempunyai perwakilan wilayah di daerah yang merupakan Instansi vertikal
- 3) Ketentuan mengenai tugas, fungsi, susunan organisasi, dan tata kerja Badan, sebagaimana di maksud dalam ayat (1) dan ayat (2), diatur lebih lanjut dengan keputusan Presiden.

Pasal 29

- 1) Pemerintah membentuk Forum Masyarakat Statistik yang berupa bertugas memeberikan saran dan pertimbangan di bidang Statistik kepada Badan.
- 2) Forum sebagaimana dimaksud dalam ayat (1) bersifat non struktural dan independen, yang anggotanya terdiri atas unsur pemerintah, pakar, praktisi dan tokoh masyarakat.

Pasal 30

- 1) Instansi pemerintah dapat membentuk satuan organisasi dilingkungannya untuk melaksanakan Statistik sektoral .
- 2) Ketentuan mengenai tugas, fungsi, susunan organisasi, dan tatakkerja satuan organisasi sebaimana dimaksud dalam ayat (1) diatur oleh instansi yang bersangkutan berdasarkan.

BAB IX

PEMBINAAN

Pasal 31

Badan bekerja sama dengan instansi pemerintahan dan unsur masyarakat melakukan pembinaan terhadap penyelenggaraan kegiatan statistik dan masyarakat, agar lebih meningkatkan kontribusi dan apresiasi masyarakat terhadap statistik, mengembangkan Sistem Statistik Nasional, dan mendukung pembangunan nasional.

Pasal 32

Dalam rangka pembinaan sebagaimana dimaksud dalam pasal 31, Badan melakukan upaya-upaya sebagai berikut :

- a. meningkatkan kemampuan sumber daya manusia dalam penyelenggaraan statistik;
- b. mengembangkan statistik sebagai ilmu;
- c. meningkatkan penguasaan ilmu pengetahuan dan teknologi yang dapat mendukung penyelenggaraan statistik;
- d. mewujudkan kondisi yang mendukung terbentuknya pembakuan dan pengembangan konsep, definisi, klasifikasi, dan ukuran-ukuran dalam kerangka semangat kerja sama dengan para penyelenggara kegiatan statistik;
- f. meningkatkan penyebarluasan informasi statistik;
- g. meningkatkan kemampuan penggunaan dan pemanfaatan hasil statistik untuk mendukung pembangunan nasional;
- h. meningkatkan kesadaran masyarakat akan arti dan kegunaan statistik.

Pasal 33

Pelaksanaan pembinaan sebagaimana dimaksud dalam Pasal 31 diatur lebih lanjut dengan Peraturan Pemerintah.

BAB X
KETENTUAN PIDANA

Pasal 34

Setiap orang yang tanpa hak menyelenggarakan sensus sebagaimana dimaksud dalam pasal 11 ayat(2) huruf a, dipidana dengan pidana penjara paling lama 2 (dua) tahun dan denda paling banyak Rp. 50.000.000,- (Lima puluh juta rupiah).

Pasal 35

Setiap orang yang dengan sengaja melanggar ketentuan sebagaimana dimaksud dalam pasal 14 ayat (1), dipidana dengan pidana kurungan paling lama (1) tahun atau denda paling banyak Rp 25.000.000,- (Dua puluh lima juta rupiah).

Pasal 36

- 1) Penyelenggara kegiatan Statistik yang dengan sengaja dan tanpa alasan yang sah tidak memenuhi kewajiban sebagaimana dimaksud dalam pasal 20, dengan dipidana kurungan paling lama 1(satu) tahun dan denda paling banyak Rp 25.000.000,- (dua puluh lima juta rupiah).
- 2) Penyelenggara kegiatan Statistik yang dengan sengaja melanggar ketentuan sebagaimana dimaksud dalam pasal 21, dipidana dengan pidana penjara paling lama 5 (lima) tahun dan denda paling banyak Rp 100.000.000,- (seratus juta rupiah).

Pasal 37

Petugas Statistik dengan sengaja melanggar ketentuan sebagaimana dimaksud dalam pasal 24, dipidana dengan pidana penjara paling lama 1(satu) tahun 6 (enam) bulan dan denda paling banyak Rp 15.000.000 (lima belas juta rupiah).

Pasal 38

Responden yang dengan sengaja melanggar ketentuan sebagaimana dimaksud dalam pasal 27, dipidana dengan pidana penjara paling lama 1 (satu) tahun 6(enam) bulan dan denda paling banyak Rp 25.000.000 (dua puluh lima juta rupiah).

Pasal 39

Setiap orang yang dengan sengaja dan tanpa alasan yang sah mencegah, menghalang-halangi, atau menggagalkan jalannya penyelenggaraan Statistik yang dilakukan oleh penyelenggara kegiatan Statistik dasar atau sektoral, dipidana dengan pidana penjara paling lama 5 (lima) tahun dan denda paling banyak Rp 100.000.000 (Seratus juta rupiah).

Pasal 40

- 1) Tindak pidana sebagaimana dimaksud dalam pasal 34, pasal 36, ayat (2), pasal 37, pasal 38, dan pasal 39 adalah kejahatan.
- 2) Tindak pidana sebagaimana dimaksud dalam pasal 35 dan pasal 36 ayat (1) adalah pelanggaran.

**BAB XI
KETENTUAN PERALIHAN**

Pasal 41

Semua peraturan pelaksanaan Undang-Undang nomor 6 tahun 1960 tentang sensus dan undang-undang nomor 7 tentang statistik dinyatakan tetap berlaku sepanjang tidak bertentangan atau belum diganti dengan yang baru berdasarkan undang-undang ini.

**BAB XII
KETENTUAN PENUTUP**

Pasal 42

Pada saat mulai berlakunya undang-undang ini, atau undang-undang 6 tahun 1960 tentang sensus dan undang-undang nomor 7 tahun 1960 tentang Statistik dinyatakan tidak berlaku.

Pasal 43

Undang-Undang ini mulai berlaku pada tanggal diundangkan.

Agar setiap orang dapat mengetahuinya, memerintahkan pengundangan undang-undang ini dengan penempatannya dalam Lembaran Negara Republik Indonesia.

Disahkan di Jakarta
Pada tanggal 19 Mei 1997
PRESIDEN REPUBLIK INDONESIA
Ttd

SOEHARTO

Di undangkan di Jakarta
Pada tanggal 19 Mei 1997
MENTERI NEGARA SEKRETARIS NEGARA REPUBLIK INDONESIA
Ttd

MOERDIONO

LEMBARAN NEGARA REPUBLIK INDONESIA TAHUN 1997 NOMOR 39

Salinan sesuai dengan salinan aslinya
SEKRETARIAT KABINET RI
Kepala Biro Hukum
Dan Perundang-undangan

Ttd

Lambock V. Nahattands

Salinan sesuai dengan salinan aslinya
BIRO PUSAT STATISTIK
Kepala Biro Kepegawaian
Dan organisasi

Ttd

Pietojo, MSA

Salinan sesuai dengan salinan aslinya
KEPALA BPS KABUPATEN MANDAILING NATAL

Ttd

Drs. Rinaldi, M.Si

**PENJELASAN ATAS UNDANG-UNDANG REPUBLIK INDONESIA
NOMOR 16 TAHUN 1997 TENTANG STATISTIK**

UMUM

Undang-undang nomor 6 tahun 1960 tentang sensus dan undang-undang nomor 7 tahun 1960 tentang Statistik sudah tidak sesuai lagi dan tidak dapat menampung berbagai perkembangan keadaan. Tuntutan masyarakat dan kebutuhan pembangunan Nasional. Kondisi kehidupan bangsa dan tingkat perkembangan ilmu pengetahuan dan teknologi, saat kedua undang-undang tersebut diundangkan sangat jauh berbeda dengan keadaan sekarang.

Selama lebih dari tiga puluh tahun ini telah terjadi perubahan mendasar yang mempengaruhi penyelenggaraan statistik. Pertama, meningkatnya kesejahteraan masyarakat sebagai hasil dari pembangunan Nasional menyebabkan data Statistik yang dibutuhkan masyarakat semakin beragam. Kedua, ragam data yang pada awal tahun enam puluhan cukup dikumpulkan oleh Biro Pusat Statistik (BPS), sekarang memerlukan keterlibatan penyelenggara kegiatan Statistik lainnya diluar Badan . Ketiga, kemajuan ilmu pengetahuan dan teknologi yang berdampak pada perkembangan kegiatan statistik. Keempat, adanya perubahan lingkungan strategis, seperti era globalisasi yang antara lain ditandai oleh keterbukaan, meningkatnya persaingan, pesatnya arus informasi statistik, dan semakin besarnya peranan statistik baik bagi pemerintah maupun masyarakat. Keempat perubahan tersebut mengakibatkan penyelenggaraan statistik memerlukan pengaturan yang lebih memadai untuk dapat menjamin terhindar duplikasi, kemudahan akses oleh pengguna data kepastian hukum bagi penyelenggara kegiatan Statistik, dan perlindungan kepada responden.

Prinsip pokok yang harus diterapkan dan dipegang teguh dalam penyelenggaraan Statistik adalah asas-asas pembangunan Nasional yang meliputi asas keimanan dan ketakwaan terhadap Tuhan Yang Maha Esa, asas manfaat, asas Demokrasi Pancasila, asas adil, dan merata, asas keseimbangan, keserasian, dan keselarasan dalam perikehidupan, asas hukum, asas kemandirian, asas kejuangan, serta asas ilmu pengetahuan dan teknologi. Dalam pelaksanaannya, Undang-Undang ini juga berasaskan keterpaduaan, keakuratan, dan kemuthakiran, agar dapat menyediakan data statistik yang andal dan terpercaya.

Pengertian Statistik dalam Undang-Undang ini adalah luas, baik Statistik sebagai data atau informasi, maupun sebagai ilmu yang mempelajari cara penumpukan, pengolahan, penyajian, dan analisis data. Ketiga pengertian tentang Statistik tersebut menjadi landasan penyelenggaraan Statistik dalam mendukung pembangunan nasional.

Undang-Undang ini menetapkan jenis Statistik berdasarkan tujuan kemanfaatannya serta mengatur lingkup tugas dan fungsi para penyelenggara kegiatan Statistik. Berdasarkan tujuan pemanfaatannya, jenis Statistik terdiri atas Statistik dasar, Statistik sektoral dan Statistik khusus. Pengaturan lingkup tugas dan fungsi para penyelenggara kegiatan Statistik baik pemerintah maupun masyarakat; Kedua menjamin kepentingan masyarakat pengguna Statistik atas nilai informasi yang diperolehnya, Ketiga, mengupayakan koordinasi dan kerjasama agar kegiatan yang dilakukan oleh berbagai pihak berjalan secara efektif dan efisien, tidak terjadi duplikasi, serta saling mengisi dan saling memperkuat; dan Keempat, mengantisipasi perkembangan kemajuan ilmu pengetahuan dan teknologi yang berdampak pada penyelenggaraan Statistik.

Badan sebagai instansi pemerintah yang mandiri berwenang mengumumkan hasil Statistik yang diselenggarakannya secara teratur dan transparan melalui Berita Resmi Statistik. Keseluruhan hasil Statistik yang diumumkan tersebut sepenuhnya menjadi tanggung jawab Badan.

Koordinasi dan kerjasama yang diatur dalam Undang-Undang ini menjadi sangat penting untuk dapat dikembangkan antara Badan dengan instansi pemerintah, lembaga, organisasi, perorangan, dan atau unsur masyarakat lainnya, serta kerjasama dengan lembaga asing yang bergerak dalam kegiatan Statistik. Makin beranekaragamnya informasi Statistik yang berkembang dengan kebutuhan dan kemajuan kehidupan bangsa serta ilmu pengetahuan dan teknologi, maka pembakuan konsep, definisi klasifikasi, dan ukuran-ukuran perlu memperoleh perhatian secara seksama.

Hak dan kewajiban penyelenggara kegiatan Statistik, petugas Statistik, responden, dan pengguna data Statistik di atur secara seimbang. Sejalan dengan hal tersebut, sanksi terhadap pelanggaran norma yang ada dalam penyelenggara Statistik ditetapkan dengan maksud memberikan perlindungan bagi pihak yang dirugikan.

Badan mempunyai perwakilan wilayah di Daerah yang merupakan instansi vertikal, satuan organisasi dilingkungan instansi pemerintah yang melaksanakan statistik sektoral harus mengadakan koordinasi dengan Badan dalam menerapkan keseragaman konsep, definisi, klasifikasi, dan ukuran-ukuran yang telah dibakukan. Untuk mengoptimalkan penyelenggaraan Statistik, Badan memperoleh saran dan mempertimbangkan Forum Statistik yang anggotanya terdiri atas unsur pemerintah, pakar, praktisi, dan tokoh masyarakat.

Badan melakukan pembinaan terhadap penyelenggara kegiatan Statistik dan masyarakat umumnya untuk meningkatkan kontribusi dalam mendukung pembangunan nasional, mengembangkan Sistem Statistik Nasional, dan meningkatkan kesadaran masyarakat baik sebagai responden maupun pengguna data Statistik akan arti dan kegunaan Statistik. Dalam pelaksanaannya, Badan bekerjasama dengan instansi pemerintah dan unsur masyarakat.

Materi yang merupakan muatan baru dalam Undang-Undang tentang Statistik ini, anrata lain :

1. Jenis Statistik berdasarkan tujuan pemanfaatannya terdiri atas Statistik dasar, yang sepenuhnya diselenggarakan oleh Badan Statistik sektoral yang dilaksanakan oleh instansi pemerintah secara mabdiri atau bersama Badan, seryta Statistik khusus yang diselenggarakan oleh Badan, perorangan, dan atau unsur masyarakat lainnya secara mandiri atau bersama dengan Badan.
2. Hasil Statistik yang diselenggarakan oleh Badan di umumkan dalam Berita Resmi Statistik secara teratur dan tranparan agar masyarakat dengan mudah mengetahui dan atau mendapatkan data yang diperlukan.
3. Sistem Statistik Nasional yang andal , efektif den efisien
4. Dibentuknya Forum Masyarakat Statistik sebagai wadah untuk menampung aspirasi masyarakat statistik, yang bertugas memberikan saran dan pertimbangan kepada Badan.

Ketentuan-ketentuan yang diatur dalam Undang-Undang ini perlu dimasyarakatkan secara intensip. Undang-Undang ini mengatur hal-hal pokok, oleh karena itu lebih lanjut akan diatur dalam peraturan pelaksanaannya .

PASAL DEMI PASAL

DATA

MENCERDASKAN BANGSA

— *Enlighten The Nation* —



**BADAN PUSAT STATISTIK
KABUPATEN MANDAILING NATAL
BPS-STATISTICS OF MANDAILING NATAL REGENCY**

Komplek Perkantoran Payaloting - Panyabungan
Telp./Fax. (0636) 326176
Homepage: <http://mandailingnatakab.bps.go.id>
E-mail: bps1202@bps.go.id

