

# Kabupaten **NIAS BARAT** **DALAM ANGKA**

*Nias Barat Regency in Figures*

# 2021



**BADAN PUSAT STATISTIK  
KABUPATEN NIAS**  
*BPS-Statistics of Nias Regency*

# Kabupaten **NIAS BARAT** **DALAM ANGKA**

*Nias Barat Regency in Figures*

# 2021



**KABUPATEN NIAS BARAT DALAM ANGKA**  
***Nias Barat Regency in Figures***  
**2021**

ISSN: 2572-287X

No. Publikasi/*Publication Number*: 12250.2101

Katalog /*Catalog*: 1102001.1225

Ukuran Buku/*Book Size*: 14,8 cm x 21 cm

Jumlah Halaman/*Number of Pages* : .xxxii + 286 halaman/pages

Naskah/*Manuscript*:

Badan Pusat Statistik Kabupaten Nias

*BPS-Statistics of Nias Regency*

Penyunting/*Editor*:

Badan Pusat Statistik Kabupaten Nias

*BPS-Statistics of Nias Regency*

Gambar Kover oleh/*Cover Designed by*:

Badan Pusat Statistik Kabupaten Nias

*BPS-Statistics of Nias Regency*

Ilustrasi Kover/*Cover Illustration*:

Pantai Sirombu

Diterbitkan oleh/*Published by*:

© BPS Kabupaten Nias /*BPS-Statistics of Nias Regency*

Dicetak oleh/*Printed by*:

CV. E'KARYA

Dilarang mengumumkan, mendistribusikan, mengomunikasikan, dan/atau menggandakan sebagian atau seluruh isi buku ini untuk tujuan komersil tanpa izin tertulis dari Badan Pusat Statistik.

*Prohibited to announce, distribute, communicate, and/or copy part or all of this book for commercial purpose without permission from BPS-Statistics Indonesia.*





**KEPALA BPS KABUPATEN NIAS**  
**CHIEF STATISTICIAN OF NIAS REGENCY**



**Freddy Situngkir, S.Si, M.Si**





## KATA PENGANTAR

Kabupaten Nias Barat Dalam Angka 2021 merupakan publikasi tahunan yang diterbitkan oleh BPS Kabupaten Nias. Disadari bahwa publikasi ini belum sepenuhnya memenuhi harapan pihak pemakai data khususnya para perencana, namun diharapkan dapat membantu melengkapi penyusunan rencana pembangunan di Kabupaten Nias Barat.

Publikasi ini dapat terwujud berkat kerja sama dan bantuan dari berbagai pihak baik instansi pemerintah maupun swasta. Kepada semua pihak yang telah memberikan bantuan disampaikan penghargaan dan terima kasih yang sebesar-besarnya.

Walaupun publikasi ini telah disiapkan sebaik-baiknya, namun disadari masih ada kekurangan dan kesalahan yang terjadi. Untuk perbaikan publikasi ini, tanggapan dan saran yang bersifat konstruktif dari para pemakai sangat diharapkan.

Gunungsitoli, Februari 2021  
Kepala BPS  
Kabupaten Nias

**Freddy Situngkir, S.Si, M.Si**





## **PREFACE**

*Nias Barat Regency in Figures 2021 is an annual publication written by BPS-Statistics of Nias Regency. Honestly, this publication has not perfect yet and has not filled the user's hope, especially for the planners, but hopely it can help to equip compilation of development planning in this regency.*

*This comprehensive publication has been made possible with the assistance and contribution from several governmental institutions and private organizations. To all parties who have been involved in the preparation of this publication, I would like to express my sincerest appreciation and gratitude.*

*Comments and constructive suggestions for the improvement of this publication are always welcome.*

*Gunungsitoli, Februari 2021  
Chief Statistician of  
Nias Regency*

**Freddy Situngkir, S.Si, M.Si**

## DAFTAR ISI / CONTENTS

	Halaman <i>Page</i>
Kata Pengantar/ <i>Preface</i> .....	vii
Daftar Isi/ <i>Contents</i> .....	ix
Daftar Tabel/ <i>List of Tables</i> .....	xi
Daftar Gambar/ <i>List of Figures</i> .....	xxv
Daftar Singkatan/ <i>List of Abbreviations</i> .....	xxix
Statistik Kunci/ <i>Key Statistics</i> .....	xxxii
1. Geografi dan Iklim/ <i>Geography and Climate</i> .....	1
2. Pemerintahan/ <i>Government</i> .....	15
3. Penduduk dan Ketenagakerjaan/ <i>Population and Employment</i> .....	35
4. Sosial dan Kesejahteraan Rakyat/ <i>Social and Welfare</i> .....	49
5. Pertanian, Kehutanan, Peternakan, dan Perikanan/ <i>Agriculture, Forestry, Livestock, and Fishery</i> .....	101
6. Industri, Pertambangan, dan Energi/ <i>Industry, Mining, and Energy</i> .....	143
7. Pariwisata/ <i>Tourism</i> .....	153
8. Transportasi dan Komunikasi/ <i>Transportation and Communication</i> .....	161
9. Perbankan, Koperasi, dan Harga-harga/ <i>Banking, Cooperative, dan Prices</i> .....	173
10. Pengeluaran Penduduk/ <i>Population Expenditure</i> .....	183
11. Perdagangan/ <i>Trade</i> .....	193
12. Sistem Neraca Regional/ <i>System of Regional Accounts</i> .....	201
13. Perbandingan Antar Kabupaten/Kota/ <i>Regency/Municipal Comparison</i> .....	219



## DAFTAR TABEL/LIST OF TABLES

Halaman  
Page

<b>1.</b>	<b>GEOGRAFI DAN IKLIM/GEOGRAPHY AND CLIMATE</b>	
<b>1.1</b>	<b>KEADAAN GEOGRAFI</b>	
	<b>GEOGRAPHY CONDITION</b>	
1.1.1	Luas Daerah dan Jumlah Pulau Menurut Kecamatan di Kabupaten Nias Barat, 2020 <i>Total Area and Number of Islands by Subdistrict in Nias Barat Regency, 2020</i> .....	7
1.1.2	Tinggi Wilayah dan Jarak ke Ibukota Kabupaten/ Kota Menurut Kecamatan di Kabupaten Nias Barat, 2020 <i>Altitude and Distance to the Capital of Regency/Municipality by Subdistrict in Nias Barat Regency, 2020</i> .....	9
<b>1.2</b>	<b>KEADAAN IKLIM</b>	
	<b>CLIMATE CONDITION</b>	
1.2.1	Pengamatan Unsur Iklim Menurut Bulan di Stasiun Binaka Gunungsitoli, 2020 <i>Observation of Climate Elements By Months at Binaka Station, 2020...</i>	10
1.2.2	Jumlah Gempa Bumi di Kabupaten Nias Barat dan Sekitarnya, 2020 <i>Number of Earthquakes in Nias Barat Regency and Surrounding Area, 2020</i> .....	13
<b>2.</b>	<b>PEMERINTAHAN/GOVERNMENT</b>	
<b>2.1</b>	<b>WILAYAH ADMINISTRATIF</b>	
	<b>ADMINISTRATIVE AREA</b>	
2.1.1	Jumlah Desa <sup>1</sup> /Kelurahan Menurut Kecamatan di Nias Barat, 2016–2020 <i>Number of Villages<sup>1</sup>/Kelurahan by Subdistrict in Nias Barat Regency, 2016–2020</i> .....	24
<b>2.2</b>	<b>DEWAN PERWAKILAN RAKYAT DAERAH</b>	
	<b>REGIONAL HOUSE OF REPRESENTATIVE</b>	
2.2.1	Jumlah Anggota Dewan Perwakilan Rakyat Daerah Menurut Partai Politik dan Jenis Kelamin di Nias Barat, 2020 <i>Number of Regional House of Representatives's Members by Political Parties and Sex in Nias Barat 2020</i> .....	25

2.2.2	Jumlah Anggota Dewan Perwakilan Rakyat Daerah Menurut Partai Politik dan Daerah Pemilihan di Kabupaten Nias Barat, 2020 <i>Number of Regional House of Representatives's Members by Political Parties and Voting Area in Nias Barat Regency, 2020</i> .....	26
2.2.3	Banyaknya Keputusan DPRD Menurut Jenis Keputusan di Kabupaten Nias Barat, 2020 <i>Number of Regencial Parliament Decree by Type of Decree in Nias Barat Regency, 2020</i> .....	27
2.2.4	Jumlah Kegiatan DPRD Menurut Jenis Sidang di Kabupaten Nias Barat,2020 <i>Number of Parliament Activity by Type of Session Area in Nias Barat Regency, 2020</i> .....	28

**LANJUTAN TABEL/CONTINUED TABLE 2.2.4**

**2.3 SUMBER DAYA MANUSIA**

**HUMAN RESOURCES**

2.3.1	Jumlah Pegawai Negeri Sipil Menurut Jabatan dan Jenis Kelamin di Kabupaten Nias Barat, Desember 2019 dan Desember 2020 <i>Number of Civil Servants by Occupation and Sex in Nias Barat Regency, December 2019 dan December 2020</i> .....	30
2.3.2	Jumlah Pegawai Negeri Sipil Menurut Tingkat Pendidikan dan Jenis Kelamin di Kabupaten Nias Barat, Desember 2019 dan Desember 2020 <i>Number of Civil Servants by Educational Level and Sex in Nias Barat Regency, Desember 2019 dan Desember 2020</i> .....	32
2.3.3	Jumlah Pegawai Negeri Sipil Menurut Tingkat Kepangkatan dan Jenis Kelamin di Kabupaten Nias Barat, Desember 2019 dan Desember 2020 <i>Number of Civil Servants by Hierarchy and Sex in Nias Barat Regency, Desember 2019 dan Desember 2020</i> .....	34
2.3.4	Jumlah Pegawai Negeri Sipil Menurut Dinas/Instansi Pemerintah dan Jenis Kelamin,2020 <i>Number of Civil Servants of Agency Government and Gender in Nias Barat Regency, 2020</i> .....	36
2.3.5	Banyaknya Pegawai Negeri Sipil Menurut Dinas/Instansi Pemerintah dan Golongan di Kabupaten Nias Barat,2020	

	<i>Number of Civil Servant of Agency Government and Rank in Nias Barat Regency, 2020</i> .....	38
2.3.6	Banyaknya Pegawai Negeri Sipil Menurut Dinas/Instansi Pemerintah dan Pendidikan Terakhir di Kabupaten Nias Barat,2020 <i>Number of Civil Servant of Agency Government and Last Education in Nias Barat Regency, 2020</i> .....	40
<b>2.4</b>	<b>KEUANGAN PEMERINTAH</b> <b>GOVERNMENT FINANCE</b>	
2.4.1	Realisasi Pendapatan Pemerintah Kabupaten Nias Barat Menurut Jenis Pendapatan (ribu rupiah), 2017–2020 <i>Actual Nias Barat Regency Government Revenues by Kind of Revenues (thousand rupiahs), 2017–2020</i> .....	42
2.4.2	Realisasi Belanja Pemerintah Kabupaten Nias Barat Menurut Jenis Belanja (ribu rupiah), 2017–2020 <i>Actual Nias Barat Regency Government Expenditures by Kind of Expenditures (thousand rupiahs), 2017–2020</i> .....	44
<b>2.5</b>	<b>ORGANISASI KEMASYARAKATAN</b> <b>SOCIAL ORGANIZATION</b>	
2.5.1	Jumlah Organisasi Kemasyarakatan Menurut Status Hukum di Kabupaten Nias Barat, 2020 <i>Number of Social Organization by Legal Status in Nias Barat Regency,2020</i> .....	46
2.5.2	Jumlah Organisasi Kemasyarakatan Menurut Status Hukum di Kabupaten Nias Barat, 2020 <i>Number of Social Organization by Legal Status in Nias Barat Regency,2020</i> .....	47
<b>3.</b>	<b>PENDUDUK DAN KETENAGAKERJAAN/</b> <b>POPULATION AND EMPLOYMENT</b>	
<b>3.1</b>	<b>PENDUDUK</b> <b>POPULATION</b>	
3.1.1	Penduduk, Laju Pertumbuhan Penduduk per Tahun, Distribusi Persentase Penduduk, Kepadatan Penduduk, Rasio Jenis Kelamin Penduduk Menurut Kecamatan di Kabupaten Nias Barat, 2020 <i>Population, Annual Population Growth Rate, Percentage Distribution</i>	

	<i>of Population, Population Density, and Population Sex Ratio by Subdistrict in Nias Barat Regency, 2020.....</i>	60
<b>3.2</b>	<b>KETENAGAKERJAAN</b>	
	<b>EMPLOYMENT</b>	
3.2.1	Jumlah Penduduk Berumur 15 Tahun Keatas Menurut Jenis Kegiatan Selama Seminggu yang Lalu dan Jenis Kelamin Kabupaten Nias Barat, 2020 <i>Population Aged 15 Years and Over by Type of Activity During The Previous Week and Sex in Nias Barat Regency, 2020.....</i>	63
3.2.2	Penduduk Berumur 15 Tahun ke Atas Menurut Pendidikan Tertinggi yang Ditamatkan dan Jenis Kegiatan Selama Seminggu yang Lalu Kabupaten Nias Barat, 2020 <i>Population 15 Years of Age and Over by Educational Attainment and Type of Activity During the Previous Week in Nias Barat Regency, 2020</i>	64
3.2.3	Penduduk Berumur 15 Tahun Ke Atas yang Bekerja Selama Seminggu yang Lalu Menurut Status Pekerjaan Utama dan Jenis Kelamin di Kabupaten Nias Barat, 2020 <i>Population 15 Years of Age and Over who Worked During The Previous Week by Main Employment Status and Sex in Nias Barat Regency, 2020 .....</i>	66
3.2.4	Jumlah Jasa Sosial Kemasyarakatan di Kabupaten Nias Barat, 2020 <i>Number of Social Services in Nias Barat Regency, 2020.....</i>	67
3.2.5	Jumlah Panti Asuhan menurut Kecamatan di Kabupaten Nias Barat, 2020 <i>Number of Charitable Institution by District in Nias Barat Regency, 2020.....</i>	68
3.2.6	Jumlah Penyandang Masalah Kesejahteraan Sosial Menurut Kecamatan di Kabupaten Nias Barat , 2020 <i>Number of social welfare problem by Subdistrict in Nias Barat Regency, 2020 .....</i>	69
<b>4.</b>	<b>SOSIAL DAN KESEJAHTERAAN RAKYAT/SOCIAL AND WELFARE</b>	
<b>4.1</b>	<b>PENDIDIKAN</b>	
	<b>EDUCATION</b>	
4.1.1	Jumlah Sekolah, Guru, dan Murid Taman Kanak-Kanak (TK) di Bawah Kementerian Pendidikan dan Kebudayaan Menurut Kecamatan di Kabupaten Nias Barat, 2019/2020 dan 2020/2021	

	<i>Number of Schools, Teachers, and Pupils in Kindergarten Under The Ministry of Education and Culture by Subdistrict in Nias Barat Regency, 2019/2020 and 2020/2021</i> .....	91
4.1.2	Jumlah Sekolah, Guru, dan Murid Raudatul Athfal (RA) di Bawah Kementerian Agama Menurut Kecamatan di Kabupaten Nias Barat, 2019/2020 dan 2020/2021 <i>Number of Schools, Teachers, and Pupils in Raudatul Athfal (RA) Under The Ministry of Religious Affairs by Subdistrict in Nias Barat Regency, 2019/2020 and 2020/2021</i> .....	94
4.1.3	Jumlah Sekolah, Guru, dan Murid Sekolah Dasar (SD) di Bawah Kementerian Pendidikan dan Kebudayaan Menurut Kecamatan di Kabupaten Nias Barat, 2019/2020 dan 2020/2021 <i>Number of Schools, Teachers, and Pupils in Primary Schools Under The Ministry of Education and Culture by Subdistrict in Nias Barat Regency, 2019/2020 and 2020/2021</i> .....	95
4.1.4	Jumlah Sekolah, Guru, dan Murid Madrasah Ibtidaiyah (MI) di Bawah Kementerian Agama Menurut Kecamatan Menurut Kecamatan di Kabupaten Nias Barat, 2019/2020 dan 2020/2021 <i>Number of Schools, Teachers, and Pupils in Madrasah Ibtidaiyah (MI) Under The Ministry of Religious Affairs by Subdistrict in Nias Barat Regency, 2019/2020 and 2020/2021</i> .....	98
4.1.5	Jumlah Sekolah, Guru, dan Murid Sekolah Menengah Pertama (SMP) di Bawah Kementerian Pendidikan dan Kebudayaan Menurut Kecamatan di Kabupaten Nias Barat, 2019/2020 dan 2020/2021 <i>Number of Schools, Teachers, and Pupils in Junior High Schools Under The Ministry of Education and Culture by Subdistrict in Nias Barat Regency, 2019/2020 and 2020/2021</i> .....	101
4.1.6	Jumlah Sekolah, Guru, dan Murid Madrasah Tsanawiyah (MTs) di Bawah Kementerian Agama Menurut Kecamatan di Kabupaten Nias Barat 2019/2020 dan 2020/2021 <i>Number of Schools, Teachers, and Pupils in Madrasah Tsanawiyah (MTs) Under The Ministry of Religious Affairs by Subdistrict in Nias Barat Regency, 2019/2020 and 2020/2021</i> .....	104
4.1.7	Jumlah Sekolah, Guru, dan Murid Sekolah Menengah Atas (SMA) di Bawah Kementerian Pendidikan dan Kebudayaan Menurut Kecamatan di Kabupaten Nias Barat, 2019/2020 dan 2020/2021	



	<i>Number of Schools, Teachers, and Pupils in Senior High Schools Under The Ministry of Education and Culture by Subdistrict in Nias Barat Regency, 2019/2020 and 2020/2021 .....</i>	107
4.1.8	Jumlah Sekolah, Guru, dan Murid Sekolah Menengah Kejuruan (SMK) di Bawah Kementerian Pendidikan dan Kebudayaan Menurut Kecamatan di Kabupaten Nias Barat, 2019/2020 dan 2020/2021 <i>Number of Schools, Teachers, and Pupils in Vocational High Schools Under The Ministry of Education and Culture by Subdistrict in Nias Barat Regency, 2019/2020 and 2020/2021 .....</i>	110
4.1.9	Jumlah Sekolah, Guru, dan Murid Madrasah Aliyah (MA) di Bawah Kementerian Agama Menurut Kecamatan di Kabupaten Nias Barat, 2019/2020 dan 2020/2021 <i>Number of Schools, Teachers, and Pupils in Madrasah Aliyah (MA) Under the Ministry of Religious Affairs by Subdistrict in Nias Barat Regency, 2019/2020 and 2020/2021 .....</i>	113
4.1.10	Jumlah Desa <sup>1</sup> /Kelurahan yang Memiliki Fasilitas Sekolah Menurut Kecamatan dan Tingkat Pendidikan di Kabupaten Nias Barat, 2018–2020 <i>Number of Villages<sup>1</sup>/Kelurahan Having Educational Facilities by Subdistrict and Educational Level in Nias Barat Regency, 2018–2020....</i>	116
4.1.11	Angka Partisipasi Murni (APM) dan Angka Partisipasi Kasar (APK) Menurut Jenjang Pendidikan di Kabupaten Nias Barat, 2019 dan 2020 <i>Net Participation Rates and Gross Participation Rates by Educational Level in Nias Barat Regency, 2019 and 2020.....</i>	121
4.1.12	Persentase Penduduk Berumur 15 Tahun ke Atas yang Melek Huruf Menurut Kelompok Umur di Kabupaten Nias Barat, 2019 dan 2020 <i>Percentage of Literate People Aged 15 Years and Over by Age Group in Nias Barat Regency, 2019 and 2020.....</i>	122
<b>4.2</b>	<b>KESEHATAN .....</b> <b>HEALTH.....</b>	
4.2.1	Jumlah Desa <sup>1</sup> /Kelurahan Yang Memiliki Sarana Kesehatan Menurut Kecamatan di Kabupaten Nias Barat, 2018–2020 <i>Number of Villages<sup>1</sup>/Kelurahan Having Health Facilities by Subdistrict in Nias Barat Regency, 2018–2020 .....</i>	123
4.2.1	Jumlah Tenaga Kesehatan Menurut Kecamatan, 2020 <i>Number of Medical personnel by Subdistrict , 2020 .....</i>	129

4.2.2	Banyaknya Tenaga Kesehatan Menurut Unit Kerja di Kabupaten Nias Barat 2020 <i>Number of Medical Physicians by Job Unit in Nias Barat Regency, 2020</i> .....	130
4.2.3	Banyaknya Dokter Spesialis, Dokter Umum, dan Dokter Gigi di Sarana Pelayanan Kesehatan di Kabupaten Nias Barat, 2020 <i>Number of Specialist, General Physical and Dentist in Health Facilities Service in Nias Barat Regency, 2020</i> .....	132
4.2.1	Jumlah Kasus Penyakit Terbanyak Menurut Kecamatan dan Jenis Penyakit di Kabupaten Nias Barat, 2020 <i>Number of Disease Cases by Subdistrict and Type of Disease in Nias Barat Regency, 2020</i> .....	133
4.2.2	Jumlah Ibu Hamil, Melakukan Kunjungan K1, Melakukan Kunjungan K4, KEK dan Mendapat Tablet Zat Besi (Fe) di Kabupaten Nias Barat, 2020 <i>Number of Pregnants Mother, K1 Visiting, K4 Visiting, Less Chronic Energy, and Iron in Nias Barat Regency, 2020</i> .....	135
4.2.3	Banyaknya Kelahiran Menurut Penolong Kelahiran di Kabupaten Nias Barat, 2020 <i>Number of Birth By Birth Helper in Nias Barat Regency, 2020</i> .....	136
4.2.4	Banyaknya Balita yang Pernah Mendapat Imunisasi Menurut Jenis Imunisasi di Kabupaten Nias Barat, 2020 <i>Number of Babies Who Ever Got Imunisation By Type of Imunisation in Nias Barat Regency, 2020</i> .....	137
4.2.5	Jumlah Bayi Lahir, Bayi Berat Badan Lahir Rendah (BBLR), BBLR Dirujuk dan Bergizi Buruk Menurut Kecamatan di Kabupaten Nias Barat, 2020 <i>Number of Births, Babies with Low Birth Weight (LBW), Treated (LBW), and Malnutrition Cases in Nias Barat Regency, 2020</i> .....	139
4.2.6	Jumlah Tenaga Kesehatan Kabupaten Nias Barat, 2020 <i>Number of Medical personnel in Nias Barat Regency, 2018-2020</i> .....	140
<b>4.3</b>	<b>AGAMA DAN SOSIAL LAINNYA</b> <b>RELIGION AND OTHER SOCIAL AFFAIRS</b>	
4.3.1	Jumlah Penduduk Menurut Kecamatan dan Agama yang Dianut di Kabupaten Nias Barat, 2020	

	Halaman Page
	141
4.3.2	142
4.3.3	143
<b>4.4 KEMISKINAN</b>	
4.4.1	146
4.4.2	147
<b>5. PERTANIAN, KEHUTANAN, PETERNAKAN, DAN PERIKANAN/ AGRICULTURE, FORESTRY, LIVESTOCK, AND FISHERY</b>	
<b>5.1 HORTIKULTURA</b>	
5.1.1	160
5.1.2	166
5.1.3	172

5.1.4	Produksi Tanaman Sayuran dan Buah-buahan Semusim Menurut Jenis Tanaman di Kabupaten Nias Barat(kuintal), 2017–2020 <i>Production of Seasonal Vegetables and Fruits by Kind of Plant in Nias Barat Regency (quintal), 2017–2020</i> .....	173
5.1.5	Luas Panen Tanaman Biofarmaka Menurut Kecamatan dan Jenis Tanaman di Kabupaten Nias Barat(m <sup>2</sup> ), 2019 dan 2020 <i>Harvested Area of Medicinal Plants by Subdistrict and Kind of Plant in Nias Barat Regency (m<sup>2</sup>), 2019 and 2020</i> .....	174
5.1.6	Produksi Tanaman Biofarmaka Menurut Kecamatan dan Jenis Tanaman di Kabupaten Nias Barat(kg), 2019 and 2020 <i>Production of Medicinal Plants by Subdistrict and Kind of Plant in Nias Barat Regency (kg), 2019 and 2020</i> .....	176
5.1.7	Luas Panen Tanaman Biofarmaka Menurut Jenis Tanaman di Kabupaten Nias Barat(m <sup>2</sup> ), 2017–2020 <i>Harvested Area of Medicinal Plants by Kind of Plant in Nias Barat Regency (m<sup>2</sup>), 2017–2020</i> .....	178
5.1.8	Produksi Tanaman Biofarmaka Menurut Jenis Tanaman di Kabupaten Nias Barat(kg), 2017–2020 <i>Production of Medicinal Plants by Kind of Plant in Nias Barat Regency (kg),2017–2020</i> .....	179
5.1.9	Luas Panen Tanaman Hias Menurut Kecamatan dan Jenis Tanaman di Kabupaten Nias Barat(m <sup>2</sup> ), 2019 and 2020 <i>Harvested Area of Ornamental Plants by Subdistrict and Kind of Plant in Nias Barat Regency (m<sup>2</sup>), 2019 and 2020</i> .....	180
5.1.10	Produksi Tanaman Hias Menurut Kecamatan dan Jenis Tanaman di Kabupaten Nias Barat(tangkai), 2019 and 2020 <i>Production of Ornamental Plants by Subdistrict and Kind of Plant in Nias Barat Regency (stalks), 2019 and 2020</i> .....	182
5.1.11	Luas Panen Tanaman Hias Menurut Jenis Tanaman di Kabupaten Nias Barat(m <sup>2</sup> ), 2017–2020 <i>Harvested Area of Ornamental Plants by Kind of Plant in Nias Barat Regency (m<sup>2</sup>), 2017–2020</i> .....	184
5.1.12	Produksi Tanaman Hias Menurut Jenis Tanaman di Kabupaten Nias Barat(tangkai), 2017–2020 <i>Production of Ornamental Plants by Kind of Plant in Nias Barat Regency (stalks), 2017–2020</i> .....	185

5.1.13	Produksi Buah-buahan Menurut Kecamatan dan Jenis Tanaman di Kabupaten Nias Barat(kuintal), 2019 and 2020 <i>Production of Fruits by Subdistrict and Kind of Plant in Nias Barat Regency (kuintal), 2019 and 2020.....</i>	186
5.1.14	Produksi Buah–Buahan dan Sayuran Tahunan Menurut Jenis Tanaman di Kabupaten Nias Barat(ton), 2017–2020 <i>Production of Annual Fruits and Vegetables by Kind of Plant in Nias Barat Regency (ton), 2017–2020 .....</i>	192
<b>6.</b>	<b>INDUSTRI, PERTAMBANGAN, DAN ENERGI/ INDUSTRY, MINING, AND ENERGY</b>	
6.1	Daya Terpasang, Produksi, dan Distribusi Listrik PT. PLN (Persero) pada Cabang/Ranting PLN Menurut Kecamatan di Kabupaten Nias Barat, 2020 <i>Installed Electricity Power, Production, and Distribution of PT. PLN (Persero) at PLN Branch by Subdistrict in Nias Barat Regency, 2020 .....</i>	199
6.2	Jumlah Pelanggan Listrik Menurut Kecamatan di Kabupaten Nias Barat, 2016–2020 <i>Number of Electricity Customers by Subdistrict in Nias Barat Regency, 2016–2020 .....</i>	200
6.3	Jumlah Pelanggan dan Air yang Disalurkan Menurut Kecamatan di Kabupaten Nias Barat, 2020 <i>Number of Customers and Distributed Water by Subdistrict in Nias Barat Regency, 2020 .....</i>	201
<b>7.</b>	<b>PARIWISATA/TOURISM</b>	
<b>7.1</b>	<b>HOTEL</b>	
	<b>HOTEL</b>	
7.1	Jumlah Rumah Makan/Restoran Menurut Kecamatan di Kabupaten Nias Barat, 2017–2020 <i>Number of Restaurants by Subdistrict in Nias Barat Regency, 2017–2020.....</i>	210
7.1.2	Jumlah Akomodasi, Kamar dan Tempat Tidur yang Tersedia pada hotel non bintang di Kabupaten Nias Barat, 2014–2018 <i>Number of Available Accomodation, Room and Bed in Non-Classified Hotel and Others Accommoditations in Nias Barat Regency, 2014–2018.....</i>	211

## 7.2 PARIWISATA

### **TOURISM**

- 7.2.1 Perkembangan Jumlah Wisatawan yang Berkunjung di Kabupaten Nias Barat, 2014 - 2020  
Growth of Foreign Tourists Visited in Nias Barat Regency, 2014 - 2020
- 7.2.2 Banyaknya Wisatawan Asing yang Berkunjung Menurut Kebangsaan di Kabupaten Nias Barat, 2014 - 2018  
Number of Foreign Tourists Visited by Type of Citizenship in Nias Barat Regency, 2014 - 2018 .....

## 8. TRANSPORTASI DAN KOMUNIKASI/ **TRANSPORTATION AND COMMUNICATION**

### 8.1 TRANSPORTASI

#### **TRANSPORTATION**

- 8.1.1 Panjang Jalan<sup>1</sup> Menurut Tingkat Kewenangan Pemerintahan di Kabupaten Nias Barat (km), 2018–2020  
*Length of Roads<sup>1</sup> by Level of Government Authority in Nias Barat Regency (km), 2018–2020*..... 224
- 8.1.2 Panjang Jalan Menurut Jenis Permukaan Jalan di Kabupaten Nias Barat (km), 2020  
*Length of Roads by Type of Road Surface in Nias Barat Regency (km), 2020*..... 225
- 8.1.3 Panjang Jalan Menurut Kondisi Jalan dan Jenis Jalan di Kabupaten Nias Barat (km), 2020  
*Length of Roads by Condition of Roads in Nias Barat Regency (km), 2020*..... 226
- 8.1.4 Banyaknya Armada Angkutan Darat menurut Jenis Kendaraan dan Kecamatan di Kabupaten Nias Barat, 2020  
*Number of Land Transportation by Type and Subdistrict in Nias Barat Regency, 2020* .....
- 8.1.5 Jumlah Armada Angkutan Darat yang dilaporkan di Kabupaten Nias Barat, 2020  
*The Number of Land Transport Armada is reported in Nias Barat Regency, 2020* .....
- 8.1.6 Banyaknya Bus Umum menurut Trayek dan Daya Muat Penumpang antar Kecamatan di Kabupaten Nias Barat, 2020

	Halaman Page
	229
8.1.7	230
8.1.8	231
<b>8.2 KOMUNIKASI</b>	
8.2.1	232
<b>9. PERBANKAN, KOPERASI, DAN HARGA-HARGA/ BANKING, COOPERATIVE, AND PRICES</b>	
9.1	237
9.2	238
<b>10. PENGELUARAN PENDUDUK/POPULATION EXPENDITURE</b>	
10.1	244
10.2	245
10.3	

	<i>Percentage of Population by Per Capita Spending Group a Month in Nias Barat Regency, 2020</i> .....	246
<b>11.</b>	<b>PERDAGANGAN/TRADE</b>	
11.1	Jumlah Sarana Perdagangan Menurut Jenisnya di Kabupaten Nias Barat, 2017–2020 <i>Number of Trading Facilities by Type of Facility in Nias Barat Regency, 2017–2020</i> .....	251
11.2	Perkembangan Jumlah SIUP Menurut Besar Modal dan Bentuk Badan Hukum di Kabupaten Nias Barat, 2020 <i>Number Development SIUP To Join in Big of Capital and Form Low Body in Nias Barat Subdistrict, 2020</i> .....	252
11.3	Penyelesaian SIUP Perusahaan Menurut Bentuk Badan Hukum dan Kecamatan di Kabupaten Nias Barat, 2020 <i>Settlement Trade Permit Forms By Company Legal Entities and Subdistrict, 2020</i> .....	253
<b>12.</b>	<b>SISTEM NERACA REGIONAL/SYSTEM OF REGIONAL ACCOUNTS</b>	
12.1.	Produk Domestik Regional Bruto Atas Dasar Harga Berlaku Menurut Lapangan Usaha di Kabupaten Nias Barat(miliar rupiah), 2016–2020 <i>Gross Regional Domestic Product at Current Market Prices by Industry in Nias Barat Regency (billion rupiahs), 2016–2020</i> .....	266
12.2	Produk Domestik Regional Bruto Atas Dasar Harga Konstan 2010 Menurut Lapangan Usaha di Kabupaten Nias Barat(miliar rupiah), 2016–2020 <i>Gross Regional Domestic Product at 2010 Constant Market Prices by Industry in Nias Barat Regency (billion rupiahs), 2016–2020</i> .....	268
12.3	Distribusi Persentase Produk Domestik Regional Bruto Atas Dasar Harga Berlaku Menurut Lapangan Usaha di Kabupaten Nias Barat 2016–2020 <i>Percentage Distribution of Gross Regional Domestic Product at Current Market Prices by Industry in Nias Barat Regency, 2016–2020</i> ....	270
12.4	Laju Pertumbuhan Produk Domestik Regional Bruto Atas Dasar Harga Konstan 2010 Menurut Lapangan Usaha di Kabupaten Nias Barat (persen), 2017–2020 <i>Growth Rate of Gross Regional Domestic Product at 2010 Constant</i>	



	Halaman Page
	<i>Market Prices by Industry in Nias Barat Regency (percent), 2017–2020.</i> 272
12.5	Produk Domestik Regional Bruto Atas Dasar Harga Berlaku Menurut Jenis Pengeluaran di Kabupaten Nias Barat (miliar rupiah), 2016–2019 <i>Gross Regional Domestic Product at Current Market Prices by Type of            Expenditure in Nias Barat Regency (billion rupiahs), 2016–2019.....</i> 274
12.6	Produk Domestik Regional Bruto Atas Dasar Harga Konstan 2010 Menurut Jenis Pengeluaran di Kabupaten Nias Barat(miliar rupiah), 2016–2019 <i>Gross Regional Domestic Product at 2010 Constant Market Prices by            Type of Expenditure in Nias Barat Regency (billion rupiahs), 2016–            2019.....</i> 275
<b>13.</b>	<b>PERBANDINGAN ANTAR KABUPATEN/ KOTA/ REGENCY/MUNICIPAL COMPARISON</b>
13.1	Jumlah Penduduk Menurut Kabupaten/Kota di Provinsi Sumatera utara (ribu), 2016–2020 <i>Population by Regency/Municipality in Sumatera Utara Province            (thousand), 2016–2020.....</i> 281
13.2	Laju Pertumbuhan Produk Domestik Regional Bruto Atas Dasar Harga Konstan 2010 Menurut Kabupaten/ Kota di Provinsi Sumatera utara (persen), 2016–2020 <i>Rate of Growth of Gross Regional Domestic Products at Constant            2010 Prices by Regency/Municipality in Sumatera Utara Province            (percent), 2016–2020.....</i> 282
13.3	Jumlah Penduduk Miskin Menurut Kabupaten/ Kota di Provinsi Sumatera utara (ribu), 2016–2020 <i>Number of Poor Population by Regency/Municipality in Sumatera            Utara Province (thousand), 2016–2020.....</i> 283
13.4	Indeks Pembangunan Manusia Menurut Kabupaten/ Kota di Provinsi Sumatera utara, 2016–2020 <i>Human Development Index by Regency/Municipality in Sumatera            Province, 2016–2020.....</i> 284

## DAFTAR GAMBAR/LIST OF FIGURES

	Halaman Page
1.1 Luas Daerah menurut Kecamatan Nias barat (%), 2020 <i>Area of Subdistrict Nias Barat (%), 2020</i> .....	5
1.2 Jarak ke ibukota Kabupaten menurut Kecamatan (km), 2020 <i>Distance to Capital by Subdistrict (km), 2020</i> .....	6
2.1 Persentase Pegawai Negeri Sipil Daerah Menurut Jenis Kelamin di Kabupaten Nias Barat, 2020 <i>Percentage of Regional Autonomy Civil Servants by Gender Nias Barat Regrency, 2020</i> .....	23
3.2 Persentase Angkatan Kerja Berumur 15 Tahun ke Atas menurut Pendidikan Tertinggi yang ditamatkan (%) <i>Percentage Economically Active Person Aged 15 Years by Level of Education (%), 2019</i> .....	59
4.1 Jumlah Sekolah Menurut Tingkatan di Kabupaten Nias Barat, 2020 <i>Number of School by Level of Nias Barat Regency, 2020</i> .....	90
5.1 Produksi Buah Pisang Menurut Kecamatan (kuintal), 2019 <i>Production of Banana by Subdistrict (quintal), 2019</i> .....	159
6.1 Kondisi Listrik di Kepulauan Nias ,2020 <i>Electricity Condition in Nias Island, 2020</i> .....	198
7.1 Jumlah Rumah Makan Menurut Jalan di Kabupaten Nias Barat, 2019 <i>Amount of Restaurant by Subdistrict in Nias Barat Regency, 2019</i> .....	207
8.1 Persentase Panjang Jalan Menurut Kondisi Permukaan Jalan di Kabupaten Nias Barat, 2020 <i>Percentage Length of Roads by Type of Surfaace in Nias Barat Regency, 2020</i> .....	223
9.1 Jumlah Koperasi Menurut Kecamatan di Kabupaten Nias Barat, 2017 <i>Number of Cooperatives by Subdistrict in Nias Barat Regency, 2017</i> .....	236
10.1 Pengeluaran Rata-Rata Perkapita Sebulan (Rupiah), 2019-2020 di Kabupaten Nias Barat, 2017 <i>Monthly Percapita Average Expenditure (rupiah),2019-2020</i> .....	243

	Halaman Page
11.1	Jumlah SIUP Menurut Besar Modal di Nias Barat, 2020 <i>Amount of SIUP According to Capital Size in West Nias, 2020</i> ..... 250
12.1	Produk Domestik Regional Bruto Nias Barat (miliar rupiah), ADHB dan ADHK 2016-2020 <i>Gross Regional Domestic Product of Nias Barat (billion rupiahs) at Current Market Prices dan Constant Market Prices, 2016-2020</i> ..... 265
13.1	Produk Domestik Regional Bruto Nias Barat (miliar rupiah), ADHB dan ADHK 2016-2020 <i>Gross Regional Domestic Product of Nias Barat (billion rupiahs) at Current Market Prices dan Constant Market Prices, 2016-2020</i> ..... 265

## PENJELASAN UMUM/EXPLANATORY NOTES

Tanda-tanda, satuan-satuan, dan lain-lainnya yang digunakan dalam publikasi ini adalah sebagai berikut:

*Symbols, measurement units, and acronyms which are used in this publication, are as follows:*

### 1. TANDA-TANDA/SYMBOLS

Data tidak tersedia/Data not available .....	: ...
Tidak ada atau nol /Null or zero .....	: -
Data dapat diabaikan/Data negligible .....	: 0
Tanda decimal/Decimal point .....	: ,
Data tidak dapat ditampilkan/Not applicable .....	: NA
Angka estimasi/Estimated figures .....	: e
Angka diperbaiki/Revised figures .....	: r
Angka sementara/Preliminary figures .....	: x
Angka sangat sementara/Very preliminary figures .....	: xx
Angka sangat sangat sementara/Very very preliminary figures .....	: xxx

### 2. SATUAN/UNITS

barel/barrel .....	: 158,99 liter/litres = 1/6,2898 m <sup>3</sup>
hektar (ha)/hectare (ha) .....	: 10 000 m <sup>2</sup>
kilometer (km)/kilometres (km) .....	: 1 000 meter/meters (m)
knot/knot .....	: 1,8523 km/jam (km/hour)
kuintal/quintal .....	: 100 kg
KWh .....	: 1 000 Watt hour
MWh .....	: 1 000 KWh
liter (untuk beras)/litre (for rice) .....	: 0,80 kg
MMSCF .....	: 1/35,3 m <sup>3</sup>
metrik ton (m.ton)/metric ton (m. ton) .....	: 0,98421 long ton = 1 000 kg
ons/ounce .....	: 28,31 gram/grams
ton .....	: 1 000 kg

Satuan lain: buah, dus, butir, helai/lembar, kaleng, batang, pulsa, ton kilometer (ton-km), jam, menit, persen (%).

*Other units: unit, pack, pieces, sheet, tin, pulse, ton-kilometres(ton-km), hour, minute, percent (%).*

Perbedaan angka di belakang koma disebabkan oleh pembulatan angka.  
*The difference in decimal numbers is caused by rounding.*



## DAFTAR SINGKATAN/ LIST OF ABBREVIATIONS

SI	: Stasiun Iklim
SIMPK	: Stasiun Meteorologi Pertanian Khusus
t.t	: Tempat tidur
BCG	: Bacillus Calmette Guerin
DPT	: Difteri, Pertusis, Tetanus
TT	: Tetanus Toxoid
IOT	: Industri Obat Tradisional/ <i>Traditional Medicine Industry</i>
IKOT	: Industri Kecil Obat Tradisional/ <i>Traditional Medicine Small</i>
Alkes	: Alat kesehatan/ <i>Health Kits</i>
PKRT	: Perbekalan Kesehatan Rumah tangga/ <i>Household Health Logistics</i>
Kompl	: Komplemen/ <i>Complement</i>
IRTP	: Industri Pangan Produksi Rumah Tangga/ <i>Foods Home Industry</i>
PBF	: Pedagang Besar Farmasi/ <i>Pharmacy Whole-seller</i>
GFK	: Gudang Farmasi Kab/Kota/Regency/ <i>Municipality Pharmacy Warehouse</i>
RB	: Rumah Bersalin/ <i>Delivery House</i>
Pustu	: Puskesmas pembantu/ <i>Auxiliary Public Health Center</i>
BP	: Balai Pengobatan/ <i>Polyclinic</i>
TPS	: Tempat Pembuangan Sementara / <i>landfill</i>
Jamkesmas	: Jaminan kesehatan masyarakat miskin/ <i>Poor public health insurance</i>
PJKMU	: Program Jaminan Kesehatan Masyarakat Umum
SIUP	: Surat Ijin Usaha Perdagangan/ <i>Trading Permission Letter</i>
TDP	: Tanda Daftar Perusahaan/ <i>Company Registration Identity</i>
API	: Angka Pengenal Importir/ <i>Importer's Identity Number</i>



## Statistik Kunci Kabupaten Nias Barat, 2018-2020

### Key Statistics Nias Barat Regency, 2018-2020

Rincian/Description	Satuan/Unit	2018	2019	2020
(1)	(2)	(3)	(4)	(5)
<b>SOSIAL/SOCIAL</b>				
Penduduk <sup>1</sup> /Population <sup>1</sup>	ribu/thousand	81,66	82,15	89,99
Laju Pertumbuhan Penduduk <sup>1</sup> /Population Growth <sup>1</sup>	%	0,47	0,60	9,54
Angka Harapan Hidup <sup>1-e</sup> /Life Expectancy Rate <sup>1</sup>	tahun/years	68,5	68,82	
Angka Melek Huruf Usia 10+/ <i>Literacy Rate Aged 10+</i>	%	89,28	94,44	95,70
Tingkat Partisipasi Angkatan Kerja -TPAK <sup>2,3</sup> <i>Labour Force Participation Rate-LFPR<sup>2,3</sup></i>	%	90,86	82,11	51,83
Tingkat Pengangguran Terbuka-TPT <sup>2</sup> <i>Unemployment Rate-UR<sup>2</sup></i>	%	1,29 <sup>4</sup>	1,65 <sup>4</sup>	1,71 <sup>4</sup>
Penduduk Miskin <sup>5</sup> /Poor People <sup>4</sup>	ribu/thousand	23,00	22,08	22,33
Persentase Penduduk Miskin <sup>4</sup> <i>Percentage of Poor People<sup>4</sup></i>	%	26,72	25,51	25,69
Indeks Pembangunan Manusia-IPM <sup>5</sup> <i>Human Development Index<sup>5</sup></i>	—	60,42	61,14	61,51
<b>EKONOMI/ECONOMIC</b>				
Produk Domestik Regional Bruto (PDRB) Harga Berlaku <sup>6</sup> <i>Gross Regional Domestic Bruto (GRDP) at Current Price<sup>6</sup></i>	miliar rupiah <i>billion rupiahs</i>	1.673,31	1.816,85 <sup>x</sup>	1.922,54 <sup>xx</sup>
Laju Pertumbuhan Ekonomi <sup>8</sup> /Economic Growth <sup>7</sup>	%	4,77	4,82 <sup>x</sup>	1,66 <sup>xx</sup>
PDRB Per Kapita Harga Berlaku <sup>6,8</sup> <i>Per Capita of GRDP at Current Price<sup>6,8</sup></i>	juta rupiah <i>million rupiahs</i>	20,49	22,11 <sup>x</sup>	23,32 <sup>xx</sup>

- Catatan/Notes: <sup>1</sup> Tahun 2018-2019 Hasil proyeksi penduduk; Tahun 2020 Hasil Sensus Penduduk 2020 /2018-2019 *The result of population projection 2010–2035; 2020, The results of the 2020 Population Census*
- <sup>2</sup> Kondisi Agustus/Condition at August
- <sup>3</sup> Menggunakan penimbang hasil proyeksi penduduk tahun 2010–2035/Weighted by the 2010–2035 population projection
- <sup>4</sup> Kondisi Maret/Condition at March
- <sup>5</sup> Sejak tahun 2010, IPM dihitung dengan metode baru. Komponen IPM metode baru adalah angka harapan hidup saat lahir, harapan lama sekolah, rata-rata lama sekolah, dan pengeluaran per kapita/Since 2010, HDI was calculated using new method. New HDI component are life expectancy at birth, expected years of schooling, means years of schooling, and expenditure per capita
- <sup>6</sup> Mulai tahun 2010 mengadopsi System of National Account 2008 (SNA 2008)/Since 2010 is in line with System of National Account 2008 (SNA 2008)
- <sup>7</sup> Menggunakan tahun dasar 2010 (2010=100)/Using 2010 base year (2010=100)
- <sup>8</sup> Menggunakan proyeksi penduduk berdasarkan hasil SP2010/Using population projection based on SP2010







**GEOGRAFI DAN IKLIM**  
***GEOGRAPHY AND CLIMATE***

**BAB**  
Chapter

**01**

<https://niasbaratkab.bps.go.id>



**PENJELASAN TEKNIS**

1. Secara astronomis, Nias Barat terletak antara 0012'-0032' Lintang Utara dan antara 970-980 Bujur Timur dan berada diatas permukaan laut 0 - 800 m.
2. Berdasarkan posisi geografisnya, Kabupaten Nias Barat memiliki batas-batas: Utara - Kabupaten Nias Utara dan Provinsi Sumatera Utara; Selatan - Kabupaten Nias Selatan dan Provinsi Sumatera Utara; Barat- Samudera Hindia; Timur - Kabupaten Nias dan Provinsi Sumatera Utara.
3. Berdasarkan letak geografisnya, Nias Barat berada di antara 3 Kabupaten yaitu: Kabupaten Nias, Kabupaten Nias Selatan, Nias Utara serta berbatasan langsung dengan Samudera Hindia.

**TECHNICAL NOTES**

1. *Astronomically, Nias Barat Regency is located between 0012'-0032' North latitude and between 970-980 East longitude and Height above sea level 0- 800 m.*
2. *In terms of geographic position, Nias Barat Regency has boundaries as follows: North -Nias Utara Regency and Sumatera Utara Province; South -Nias Selatan Regency and Sumatera Utara Province; West -Hindia Ocean; East -Nias Utara Regency and Sumatera Utara Province.*
3. *In terms of geographic location, Nias Barat is located between 3 districts, namely: Nias Regency, Nias Utara Regency, Nias Barat Regency and directly bordering in Indian Ocean.*

**ULASAN**

Kabupaten Nias Barat berada di bagian barat Pulau Nias, terletak pada garis 0°12' – 0°32' Lintang Utara dan 970"- 980" Bujur Timur. Kabupaten ini berbatasan dengan daerah perairan dan samudra serta tiga kabupaten lain: di sebelah Utara berbatasan dengan Kabupaten Nias Utara, Provinsi Sumatera Utara, di sebelah Timur dengan Kabupaten Nias, Provinsi Sumatera Utara, di sebelah Selatan berbatasan dengan Kabupaten Nias Selatan, Provinsi Sumatera Utara, dan disebelah Barat berbatasan dengan Samudera Hindia.

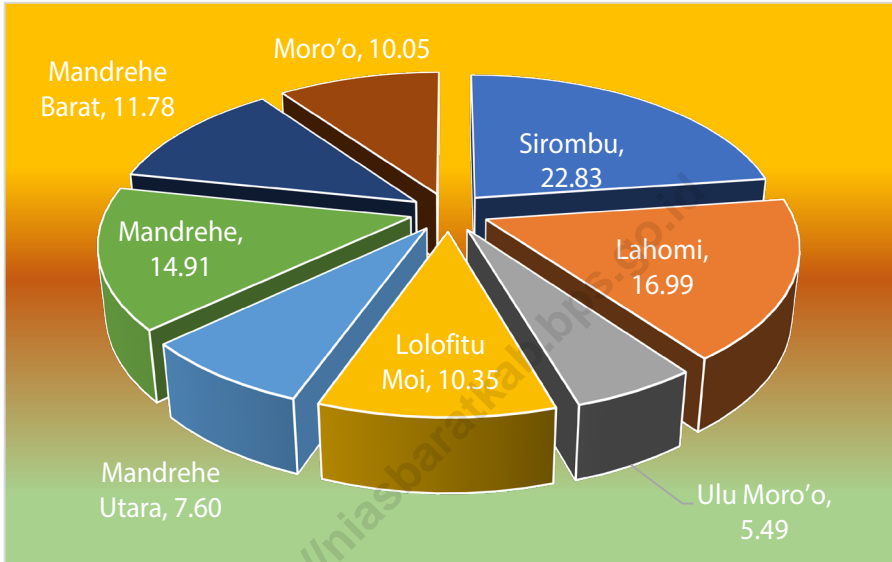
Luas daratan Nias Barat adalah 520,34 km<sup>2</sup>, sebagian besar berada di daratan Pulau Nias dan sebagian kecil berada beberapa pulau kecil di Kecamatan Sirombu. Berdasarkan luas daerah menurut Kecamatan di Nias Barat, luas daerah terbesar adalah Kecamatan Sirombu, dengan luas 118,79 km<sup>2</sup> atau sekitar 22,83 persen, Sedangkan Luas daerah terkecil adalah Kecamatan Ulu Moro'o, dengan luas 28,58 km<sup>2</sup> atau sekitar 5,49 persen.

**DESCRIPTION**

*Nias Barat Regency located in the west side of Nias Island, is geographically positioned between 0°12' – 0°32' North latitude and 970"- 980" East longitude. It is surrounded by water and ocean on two sides and three other regency: Nias Utara Regency, Sumatera Utara Province to the north, and Nias Regency, Sumatera Utara Province to the east, Nias Selatan Regency Sumatera Utara Province the to the south, and the Indian Ocean to the west.*

*The total area of Nias Barat Regency is 520,34 squarekilometers, mostly located in Nias Island and as well as several small islands in the Sirombu Subdistrict. In the terms of total area by Subdistrict in Nias Barat, the widest areas Sirombu Subdistrict which is about 118,79 square kilometres or 22,83 percent, While the smallest area is Ulu Moro'o Subdistrict with the area of 28,58 square kilometres or 5,49 percent.*

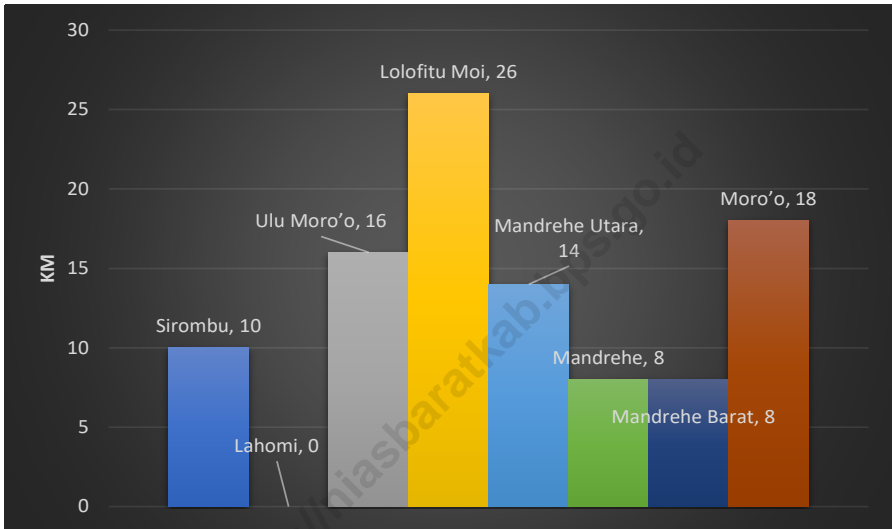
**Gambar 1.1** Luas Daerah menurut Kecamatan Nias barat (%), 2020  
**Figures 1.1** Area of Subdistrict Nias Barat (%), 2020



Sumber/Source : Badan Pusat Statistik Kabupaten Nias  
BPS - Statistics of Nias Regency

**Gambar** 1.2  
**Figures**

**Jarak ke ibukota Kabupaten menurut Kecamatan (km), 2020**  
**Distance to Capital by Subdistrict (km), 2020**



Sumber/Source: BPS Kabupaten Nias/  
BPS-Statistics of Nias Regency

## 1.1 KEADAAN GEOGRAFI GEOGRAPHY CONDITION

**Tabel** 1.1.1 **Luas Daerah dan Jumlah Pulau Menurut Kecamatan di Kabupaten Nias Barat, 2020**  
*Total Area and Number of Islands by Subdistrict in Nias Barat Regency, 2020*

Kecamatan <i>Subdistrict</i>	Ibukota Kecamatan <i>Capital of Subdistrict</i>	Luas <i>Total Area</i> (km <sup>2</sup> /sq.km)
(1)	(2)	(3)
Sirombu	Tetesua	118,79
Lahomi	Sitolubanua	88,39
Ulu Moro'ó	Lawelu	28,58
Lolofitu Moi	Lolofitu	53,84
Mandrehe Utara	Lahagu	39,56
Mandrehe	Fadoro	77,59
Mandrehe Barat	Lasarafaga	61,29
Moro'ó	Hilifadolo	52,30
<b>Nias Barat</b>	<b>Lahomi</b>	<b>520,34</b>



Lanjutan Tabel/*Continued Table 1.1.1*

Kecamatan <i>Subdistrict</i>	Persentase terhadap Luas Kabupaten <i>Percentage to Regency Area</i>	Jumlah Pulau <i>Number of Islands</i>
(1)	(4)	(5)
Sirombu	22,83	10
Lahomi	16,99	-
Ulu Moro'o	5,49	-
Lolofitu Moi	10,35	-
Mandrehe Utara	7,60	-
Mandrehe	14,91	-
Mandrehe Barat	11,78	-
Moro'o	10,05	-
<b>Nias Barat</b>	<b>100,00</b>	<b>10</b>

Catatan/*Note*: ...Sumber/*Source*: Badan Pusat Statistik Kabupaten Nias  
BPS - *Statistics of Nias Regency*

**Tabel**  
**Table** 1.1.2**Tinggi Wilayah dan Jarak ke Ibukota Kabupaten/Kota Menurut Kecamatan di Kabupaten Nias Barat, 2020**  
**Altitude and Distance to the Capital of Regency/ Municipality by Subdistrict in Nias Barat Regency, 2020**

Kecamatan Subdistrict	Tinggi Wilayah (mdpl) Altitude (m a.s.l)	Jarak ke Ibukota Kabupaten Distance to the Capital of Regency
(1)	(2)	(3)
Sirombu	3,84	10
Lahomi	48,27	0
Ulu Moro'o	300,00	16
Lolofitu Moi	345,85	26
Mandrehe Utara	173,17	14
Mandrehe	205,80	8
Mandrehe Barat	92,36	8
Moro'o	78,40	18
<b>Nias Barat</b>		

Catatan/Note: ...

Sumber/Source: Badan Pusat Statistik Kabupaten Nias  
BPS - Statistics of Nias Regency

## 1.2 KEADAAN IKLIM CLIMATE CONDITION

**Tabel** 1.2.1 **Pengamatan Unsur Iklim Menurut Bulan di Stasiun Binaka  
Gunungsitoli, 2020**  
*Observation of Climate Elements By Months at Binaka  
Station, 2020*

Bulan Month	Suhu/Temperature (°C)			Kelembaban/Humidity (%)		
	Minimum	Rata-rata Average	Maksimum Maximum	Minimum	Rata-rata Average	Maksimum Maximum
(1)	(2)	(3)	(4)	(5)	(6)	(7)
Januari/January	23,9	27,1	34,3	63	88	100
Februari/February	23,0	27,9	34,6	48	84	98
Maret/March	22,0	27,6	35,6	59	88	98
April/April	23,2	27,2	34,4	72	91	100
Mei/May	20,5	26,8	33,2	67	90	100
Juni/June	22,4	26,8	33,4	64	88	98
Juli/July	22,4	26,4	33,2	63	88	100
Agustus/August	22,0	26,7	33,8	58	86	100
September/September	22,0	26,2	33,2	56	87	100
Oktober/October	22,0	26,0	33,8	64	89	100
November/November	22,8	26,3	33,0	64	89	99
Desember/December	22,5	26,1	33,2	56	90	99

Lanjutan Tabel/*Continued Table 1.2.1*

Bulan <i>Month</i>	Kecepatan Angin (m/det) <i>Wind Velocity (m/sec)</i>			Tekanan Udara/ <i>Atmospheric Pressure</i> (mb)		
	Minimum	Rata-rata <i>Average</i>	Maksimum <i>Maximum</i>	Minimum	Rata-rata <i>Average</i>	Maksimum <i>Maximum</i>
(1)	(8)	(9)	(10)	(11)	(12)	(13)
Januari/ <i>January</i>	0	5	20	1004,5	1009,9	1014,2
Februari/ <i>February</i>	0	5	15	1005,4	1010,1	1014,4
Maret/ <i>March</i>	0	5	15	1004,7	1009,8	1013,8
April/ <i>April</i>	0	5	14	1005,5	1009,9	1013,2
Mei/ <i>May</i>	0	6	26	1002,9	1009,3	1014,5
Juni/ <i>June</i>	0	5	16	1005,5	1009,4	1013,1
Juli/ <i>July</i>	0	5	15	1004,2	1008,8	1012,2
Agustus/ <i>August</i>	0	5	13	1005,3	1009,2	1013,3
September/ <i>September</i>	0	5	15	1004,9	1009,8	1014,1
Oktober/ <i>October</i>	0	6	18	1006,0	1009,7	1013,1
November/ <i>November</i>	0	5	17	1005,4	1009,7	1013,8
Desember/ <i>December</i>	0	5	14	1005,4	1009,4	1013,1

Lanjutan Tabel/*Continued Table 1.2.1*

<b>Bulan Month</b>	<b>Jumlah Curah Hujan Number of Precipitation (mm)</b>	<b>Jumlah Hari Hujan (hari) Number of Rainy Days (day)</b>	<b>Penyinaran Matahari Duration of Sunshine (%)</b>
(1)	(14)	(15)	(16)
Januari/January	144	30	48
Februari/February	124	14	74
Maret/March	199	18	56
April/April	270	25	43
Mei/May	336	26	47
Juni/June	155	21	60
Juli/July	330	26	60
Agustus/August	334	24	67
September/September	382	18	43
Oktober/October	365	28	41
November/November	309	29	40
Desember/December	278	27	40

Catatan/Note: Data mencakup 5 wilayah Kabupaten/Kota (Nias, Nias Utara, Nias Barat, Nias Selatan dan Kota Gunungsitoli)  
 Sumber/Source: Badan Meteorologi Klimatologi dan Geofisika Binaka Gunungsitoli  
*Meteorological, climatology and Geophysical Station, Binaka Gunungsitoli*

**Tabel 1.2.2** Jumlah Gempa Bumi di Kabupaten Nias Barat dan Sekitarnya, 2020  
**Number of Earthquakes in Nias Barat Regency and Surrounding Area, 2020**

<i>Bulan Month</i>	<i>Jumlah Total</i>
(1)	(2)
Januari/January	35
Februari/February	36
Maret/March	47
April/April	41
Mei/May	41
Juni/June	37
Juli/July	34
Agustus/August	40
September/September	50
Oktober/October	44
November/November	57
Desember/December	41
<b>Total</b>	<b>503</b>

Catatan/Note: Data mencakup 5 wilayah Kabupaten/Kota (Nias,Nias Utara,Nias Barat,Nias Selatan dan Kota Gunungsitoli)  
 Sumber/Source: Badan Meteorologi ,Klimatologi dan Geofisika-Binaka Gunungsitoli / Meteorological, Climatology and Geophysical Office-Binaka Gunungsitoli





# PEMERINTAHAN GOVERNMENT

**BAB**  
Chapter

**02**

<https://niasbaratkab.bps.go.id>





**PENJELASAN TEKNIS**

1. Pemerintahan Daerah adalah penyelenggaraan urusan pemerintahan oleh Pemerintah Daerah dan Dewan Perwakilan Rakyat Daerah menurut azas otonomi dan tugas pembantuan dengan prinsip otonomi seluas-luasnya dalam sistem dan prinsip Negara Kesatuan Republik Indonesia sebagaimana dimaksud dalam Undang-Undang Dasar Negara Republik Indonesia Tahun 1945
2. Pemerintah Daerah adalah Kepala Daerah sebagai unsur penyelenggara pemerintahan daerah yang memimpin pelaksanaan urusan pemerintahan yang menjadi kewenangan daerah otonom
3. Perangkat Daerah adalah unsur pembantu Kepala Daerah dan Dewan Perwakilan Rakyat Daerah dalam penyelenggaraan urusan pemerintahan yang menjadi kewenangan Daerah
4. Sesuai dengan Peraturan Bupati Nias Barat Nomor 37 Tahun 2016 tentang Kedudukan, Susunan Organisasi dan Tata Kerja Perangkat Daerah Kabupaten Nias Barat, maka susunan perangkat daerah Nias Barat terdiri atas:

**TECHNICAL NOTES**

1. *Regional Government is the administration of government affairs by Regional People's Representative Assembly according to the principle of autonomy and the task of assistance with the principle of autonomy as broad as possible in the system and principles of the Republic of Indonesia as referred to in the 1945 Constitution of the Republic of Indonesia*
2. *The Regional Government is the Regional leader as an organizing element of regional government who leads the implementation of government affairs which are the authority of the autonomous region*
3. *Regional apparatus is an auxiliary element of the regional leader and Regional People's Representative Assembly in the administration of government affairs that are the regional authority*
4. *In accordance with the Nias Barat Regent Regulation Number 37 of 2016 concerning the Position, Organizational Structure and Work Procedures of the Nias Barat Regency, the structure of the Nias Barat regency consists of:*

- |  |   |
|--|---|
| 1. Sekretariat Daerah  | 1. <i>Regional Secretariat</i>  |
| 2. Sekretariat Dewan Perwakilan Rakyat Daerah                        | 2. <i>Secretariat of the Regional Board of People Representative</i>    |
| 3. Inspektorat   | 3. <i>Inspectorate</i>  |
| 4. Dinas Pendidikan  | 4. <i>Education Office</i>  |
| 5. Dinas Kesehatan   | 5. <i>Health Office</i>   |
| 6. Dinas Pekerjaan Umum dan Penataan Ruang                           | 6. <i>Public Works and Spatial Planning Office</i>                      |
| 7. Dinas Perumahan Rakyat, Kawasan Permukiman dan Lingkungan Hidup   | 7. <i>Public Housing, Settlements and the Environment Office</i>        |
| 8. Satuan Polisi Pamong Praja  | 8. <i>Civil Service Police Unit</i>                                     |
| 9. Dinas Sosial  | 9. <i>Social Affairs Office</i>   |
| 10. Dinas Pertanian dan Ketahanan Pangan                             | 10. <i>Agriculture and Food Security Office</i>                         |
| 11. Dinas Kependudukan dan Pencatatan Sipil                          | 11. <i>Population and Civil Registry Office</i>                         |
| 12. Dinas Pengendalian Penduduk dan Keluarga Berencana               | 12. <i>Population Control and Family Planning Office</i>                |
| 13. Dinas Pemberdayaan Masyarakat dan Desa                           | 13. <i>Community and Village Empowerment Office</i>                     |
| 14. Dinas Perhubungan  | 14. <i>Transportation Office</i>  |
| 15. Dinas Komunikasi dan Informatika                                 | 15. <i>Communication and Informatics Office</i>                         |
| 16. Dinas Perdagangan, Ketenagakerjaan dan Koperasi                  | 16. <i>Trade, Employment and Cooperatives Office</i>                    |
| 17. Dinas Penanaman Modal dan Pelayanan Perizinan Terpadu Satu Pintu | 17. <i>Investment and One-Stop Integrated Licensing services Office</i> |
| 18. Dinas Kepemudaan dan Olahraga                                    | 18. <i>Youth and Sports Office</i>                                      |
| 19. Dinas Pariwisata dan Kebudayaan                                  | 19. <i>Tourism and Culture Office</i>                                   |
| 20. Dinas Perpustakaan dan Kearsipan                                 | 20. <i>Library and Archives Office</i>                                  |
| 21. Dinas Kelautan dan Perikanan                                     | 21. <i>Marine and Fishery Office</i>                                    |
| 22. Badan Perencanaan Pembangunan Daerah                             | 22. <i>Regional Development Planning Agency</i>                         |

- |  |  |
|--|--|
| <p>23. Badan Pengelolaan Keuangan, Pendapatan dan Aset Daerah</p> <p>24. Badan Kepegawaian Daerah</p> <p>25. Badan Penanggulangan Bencana Daerah</p> <p>26. Badan Kesatuan Bangsa dan Politik</p> <p>27. Sekretariat Dewan Pengurus KORPRI</p> <p>28. Kecamatan</p>  | <p>23. <i>Financial Management, Revenue and Regional Assets Agency</i></p> <p>24. <i>Regional Personnel Agency</i></p> <p>25. <i>Regional Disaster Management Agency</i></p> <p>26. <i>National and Political Unity Agency</i></p> <p>27. <i>Secretariat of the KORPRI Management Board</i></p> <p>28. <i>Sub-District</i></p>   |
| <p>5. Susunan Organisasi Sekretariat Dewan Perwakilan Rakyat Daerah terdiri dari:</p> <p>a. Sekretariat DPRD;</p> <p>b. Bagian Administrasi Kesekretariatan;</p> <p>c. Bagian Perundang-undangan dan Persidangan;</p> <p>d. Bagian Fasilitas Penganggaran dan Pengawasan; dan</p> <p>e. Kelompok Jabatan Fungsional.</p> | <p>5. <i>The Organizational Structure of Secretariat of the Regional Board of People Representative consists of:</i></p> <p>a. <i>DPRD Secretariat</i></p> <p>b. <i>Secretariat Administration Section</i></p> <p>c. <i>Legislation and Trial Section</i></p> <p>d. <i>Facilitation and Budgeting Facilitation Section; and</i></p> <p>e. <i>Functional Position Group</i></p> |
| <p>6. Pendapatan Asli Daerah (PAD) adalah pendapatan yang diperoleh daerah yang dipungut berdasarkan peraturan daerah sesuai dengan peraturan perundang-undangan, guna keperluan daerah yang bersangkutan dalam membiayai kegiatannya.</p>   | <p>6. <i>Original Local Government Revenue is revenue that withheld based on local regulations in accordance with the legislation, for the purposes of financing their activities.</i></p>   |
| <p>7. Dana Perimbangan adalah dana yang bersumber dari pendapatan APBN yang dialokasikan kepada Daerah untuk mendanai kebutuhan daerah dalam rangka pelaksanaan desentralisasi.</p>  | <p>7. <i>Balanced Budget is the fund coming from the state budget that allocated to regions to fund their needs in the context of decentralization.</i></p>  |

8. Lain-lain Pendapatan yang Sah adalah pendapatan lainnya dari pemerintah pusat dan atau dari instansi pusat, serta dari daerah lainnya.
8. *Other Legal Revenue is other income that coming from the central government and or from the central agencies, as well as from other local government.*

<https://niasbaratkab.bps.go.id>

**ULASAN**

Secara administratif pemerintahan Kabupaten Nias Barat terdiri dari 8 wilayah kecamatan dengan jumlah desa sebanyak 105 desa dan total jumlah dusun di Nias Barat ada sebanyak 312 dusun. Kecamatan Sirombu merupakan kecamatan yang memiliki desa terbanyak yaitu 25 desa, sementara yang paling sedikit adalah Kecamatan Ulu Moro'o yaitu sebanyak 5 desa.

Jumlah wakil rakyat yang duduk pada lembaga legislatif, yaitu Dewan Perwakilan Rakyat Daerah (DPRD) sebanyak 20 orang, dengan 18 orang laki-laki dan 2 orang perempuan. Anggota DPRD Kabupaten Nias Barat pada tahun 2020 terdiri dari 1 orang dari Fraksi PKB, 2 orang dari Partai Gerindra, 5 orang dari PDIP, 2 orang dari Partai Golkar, 4 orang dari Partai Nasional Demokrat, 1 orang dari PAN, 4 orang dari Partai Hanura dan 1 orang dari partai Demokrat.

Pegawai Negeri Sipil (PNS) Daerah Otonom Kabupaten Nias Barat pada tahun 2020 adalah sebanyak 1.778 orang antara lain 1.038 orang laki-laki atau sekitar 58,38 persen dan 740 orang perempuan atau sekitar 41,62 persen dengan rincian menurut golongan sebagai berikut:

1. Gol.I = 3 orang
2. Gol.II = 317 orang
3. Gol.III = 1257 orang
4. Gol.IV = 201 orang

**DESCRIPTION**

*Administratively, the government of Nias Barat consists of 8 sub-Subdistricts with a number of villages as many as 105 villages and hamlets in the total number of West Nias there are as many as 312 hamlets. Sirombu the Subdistrict is a Subdistrict that has the highest village of 25 villages, while the least is the Subdistrict Ulu Moro'o as many as 5 villages.*

*Number of people's representatives in Nias Barat Regency has 20 members, comprising 18 men and 2 women. DPRD of Nias Barat in 2020 amounted to 1 people from PKB faction, 2 people from Gerindra faction, 5 people from PDIP faction, 2 people from Golkar faction, 4 people from Nasional Demokrat faction, 1 people from PAN faction, 4 people from Hanura faction and 1 people from Demokrat faction.*

*Civil Servants (PNS) of the Autonomous Region of West Nias in 2020 was as many as 1,778 people, among others, 1,038 men or about 58,38 percent and 740 women or about 41,62 percent with a breakdown by category as follows:*

1. Rank.I = 3 people
2. Rank.II = 317 people
3. Rank.III = 1257 people
4. Rank.IV = 201 people

Dilihat dari tingkat pendidikan struktur PNS Daerah Otonom di Kabupaten Nias Barat didominasi oleh mereka yang memiliki jenjang pendidikan tinggi yakni sekitar 85,88 persen merupakan tamatan sarjana dan diploma. Sedangkan tamatan SMA terdapat sekitar 13,89 persen dan sisanya adalah tamatan SMP sebesar 0,22 persen.

*Be viewed from the level of education, the structure of civil servants in the Autonomous Nias Barat Regency dominated by those who have a higher education level which is about 85,88 percent of the undergraduate and graduate diploma. Meanwhile, there are around 13,89 percent of high school graduates, the rest are 0.22 junior high school graduates.*

### **Keuangan**

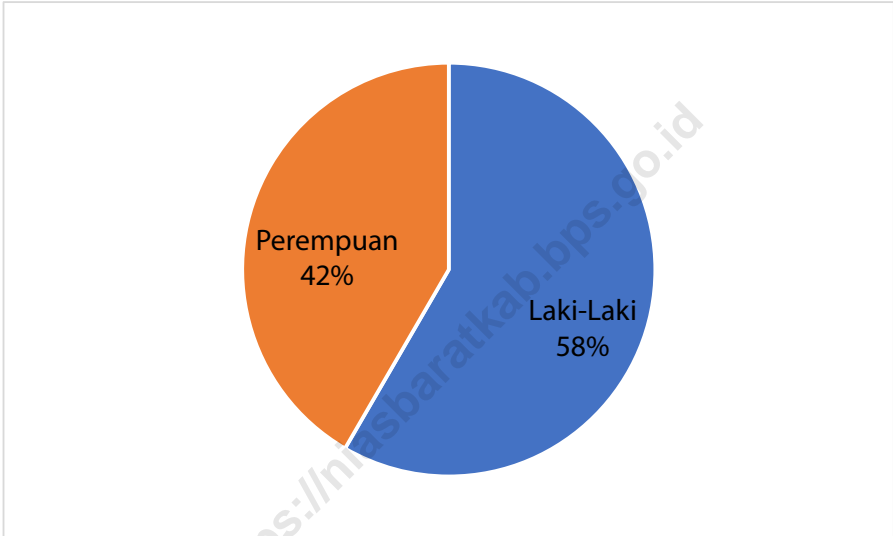
Realisasi penerimaan Keuangan Pendapatan Daerah Kabupaten Nias Barat Tahun Anggaran 2020 adalah sebesar Rp 138,716 milyar rupiah. Penerimaan terbesar berasal dari dana perimbangan yang mencapai Rp 133,625 milyar rupiah. Penerimaan lain berasal dari penerimaan asli daerah sebesar 2,38 milyar rupiah dan pendapatan daerah yang sah sebesar 2,7 milyar rupiah.

### **Finance**

*Realization of revenue of Regional Income Finance of Nias Barat Regency Budget Year 2020 is 138,716 billion rupiahs. The greatest revenue comes from the balancing fund that reaches 133,625 billion rupiahs. Other revenues are derived from valid local taxes reaches 2,38 billion rupiahs and revenues reaches 2,7 billion rupiahs.*

**Gambar** 2.1  
**Figures**

**Persentase Pegawai Negeri Sipil Daerah Menurut Jenis Kelamin di Kabupaten Nias Barat, 2020**  
*Percentage of Regional Autonomy Civil Servants by Gender Nias Barat Regency, 2020*



Sumber/Source : Badan Kepegawaian Daerah Kabupaten Nias Barat/  
*Regional Personnel Agency of Nias Barat Regency*



## 2.1 WILAYAH ADMINISTRATIF ADMINISTRATIVE AREA

**Tabel** 2.1.1 **Jumlah Desa<sup>1</sup>/Kelurahan Menurut Kecamatan di Nias Barat, 2016–2020**  
**Table** 2.1.1 **Number of Villages<sup>1</sup>/Kelurahan by Subdistrict in Nias Barat Regency, 2016–2020**

Kecamatan Subdistrict	2016	2017	2018	2019	2020
(1)	(2)	(3)	(4)	(5)	(6)
Sirombu	25	25	25	25	25
Lahomi	11	11	11	11	11
Ulu Moro'o	5	5	5	5	5
Lolofitu Moi	8	8	8	8	8
Mandrehe Utara	12	12	12	12	12
Mandrehe	20	20	20	20	20
Mandrehe Barat	14	14	14	14	14
Moro'o	10	10	10	10	10
<b>Nias Barat</b>	<b>105</b>	<b>105</b>	<b>105</b>	<b>105</b>	<b>105</b>

Catatan/Note: <sup>1</sup>Termasuk Unit Permukiman Transmigrasi (UPT)/Include Transmigration Settlement Unit

Sumber/Source: Peraturan Kepala Badan Pusat Statistik Nomor 1 Tahun 2020 Tanggal 5 Februari 2020 tentang Perubahan Atas Peraturan Kepala Badan Pusat Statistik Nomor 3 Tahun 2019 tentang Kode dan Nama Wilayah Kerja Statistik Tahun 2019/Chief Statistician Regulation Number 1/2020, February 5 2020, as a revision of Chief Statistician Regulation Number 3 of 2019 on Code and Name of Regional Level of Data Collection.

## 2.2 DEWAN PERWAKILAN RAKYAT DAERAH REGIONAL HOUSE OF REPRESENTATIVE

**Tabel** 2.2.1 **Jumlah Anggota Dewan Perwakilan Rakyat Daerah Menurut Partai Politik dan Jenis Kelamin di Nias Barat, 2020**  
*Number of Regional House of Representatives's Members by Political Parties and Sex in Nias Barat 2020*

Partai Politik <i>Political Parties</i>	Laki-laki <i>Male</i>	Perempuan <i>Female</i>	Jumlah <i>Total</i>
(1)	(2)	(3)	(4)
Demokrat	1	-	1
Golkar	2	-	2
PDI Perjuangan	4	1	5
PKP Indonesia	-	-	-
Gerindra	2	-	2
Nasdem	4	-	4
Hanura	3	1	4
PKB	1	-	1
PAN	1	-	-
<b>Nias Barat</b>	<b>18</b>	<b>2</b>	<b>20</b>

Catatan/Note: ...

Sumber/Source: Sekretariat DPRD Kabupaten Nias Barat/ House of Parliament Secretariat of Nias Barat Regency

**Tabel 2.2.2**  
**Table**

**Jumlah Anggota Dewan Perwakilan Rakyat Daerah Menurut Partai Politik dan Daerah Pemilihan di Kabupaten Nias Barat, 2020**  
**Number of Regional House of Representatives's Members by Political Parties and Voting Area in Nias Barat Regency, 2020**

Partai Politik Political Parties	Daerah Pemilihan Voting Area		
	I	II	III
(1)	(2)	(3)	(4)
Demokrat	-	1	-
Golkar	1	1	-
PDI Perjuangan	2	3	-
PKP Indonesia	-	-	-
Gerindra	1	1	-
Nasdem	2	2	-
Hanura	2	2	-
PKB	-	1	-
PAN	1	-	-
<b>Nias Barat</b>	<b>9</b>	<b>11</b>	<b>-</b>

Catatan/Note: ...

Sumber/Source: Sekretariat DPRD Kabupaten Nias Barat/ House of Parliament Secretariat of Nias Barat Regency

**Tabel**  
**Table** 2.2.3

**Banyaknya Keputusan DPRD Menurut Jenis Keputusan di Kabupaten Nias Barat, 2020**  
**Number of Regencial Parliament Decree by Type of Decree in Nias Barat Regency, 2020**

Jenis Keputusan Type of Decree	2020
(1)	(2)
Peraturan Daerah/ Local Rule	5
Keputusan DPRD/ Parliament Decree	11
Pernyataan/ Statement	-
Pernyataan Pendapat/Opinion	-
Resolusi / Resolution	-
Kesimpulan Pendapat/ Opinion Resume	-
Keputusan Pimpinan/ Parliament Chairperson's Decree	1
Memorandum/ Memorandum	-
Keputusan Badan Musyawarah/ Deliberation Committee Decree	13
Pendapat Badan Anggaran/ Budgeted Committee Opinion	-
<b>Nias Barat</b>	<b>30</b>

Catatan/Note: ...

Sumber/Source: Sekretariat DPRD Kabupaten Nias Barat/ House of Parliament Secretariat of Nias Barat Regency

**Tabel 2.2.4** Jumlah Kegiatan DPRD Menurut Jenis Sidang di Kabupaten Nias Barat, 2020  
**Table** *Number of Parliament Activity by Type of Session Area in Nias Barat Regency, 2020*

Jenis Sidang <i>Type of Session</i>	2020
(1)	(2)
Rapat Paripurna/Plenary Session	39
Rapat paripurna Istimewa/Special Plenary Session	1
Rapat Pimpinan DPRD/Parliament Leadership Session	5
Rapat Fraksi/Fraction Session	125
Rapat Konsultasi/Consultation Session	2
Rapat Badan Musyawarah/Deliberation Committee Session	11
Rapat Komisi/Commission Session	-
Rapat Komisi 'A'/Commission 'A' Session	13
Rapat Komisi 'B'/Commission 'B' Session	12
Rapat Komisi 'C'/Commission 'C' Session	15
Rapat Gabungan Komisi/Commission Alliance Session	6
<b>Nias Barat</b>	

Lanjutan Tabel/Continued Table 2.2.4

<b>Jenis Sidang</b> <i>Type of Session</i>	<b>2020</b>
(1)	(2)
Rapat Badan Anggaran/ Budget Committee Session	15
Rapat Badan Legislasi Daerah/Local Legislation Committee Session	6
Rapat Badan Kehormatan/ Honor Committee Session	2
Rapat Panitia Khusus/ Particular Committee Session	33
Rapat Kerja/Worked Meeting	4
Rapat Dengar Pendapat/ Meeting of Hearing Dialog	6
Rapat Dengar Pendapat Umum/ Meeting of Public Hearing Dialog	-
<b>Nias Barat</b>	

Catatan/Note: ...

Sumber/Source: Sekretariat DPRD Kabupaten Nias Barat/ House of Parliament Secretariat of Nias Barat Regency

## 2.3 SUMBER DAYA MANUSIA HUMAN RESOURCES

**Tabel 2.3.1** Jumlah Pegawai Negeri Sipil Menurut Jabatan dan Jenis Kelamin di Kabupaten Nias Barat, Desember 2019 dan Desember 2020  
*Number of Civil Servants by Occupation and Sex in Nias Barat Regency, December 2019 dan December 2020*

Jabatan <i>Occupation</i>	2019		Jumlah <i>Total</i>
	Laki-laki <i>Male</i>	Perempuan <i>Female</i>	
(1)	(2)	(3)	(4)
<b>Fungsional Tertentu</b> <i>Specific Functional</i>	...	...	...
<b>Fungsional Umum</b> <i>Staf General Functional</i>	...	...	...
<b>Struktural/Structural</b>	...	...	...
Eselon V/5th Echelon	...	...	...
Eselon IV/4th Echelon	...	...	...
Eselon III/3rd Echelon	...	...	...
Eselon II/2nd Echelon	...	...	...
Eselon I/1st Echelon	...	...	...
<b>Jumlah/Total</b>	...	...	...

Lanjutan Tabel/*Continued Table 2.3.1*

Jabatan <i>Occupation</i>	2020		Jumlah <i>Total</i>
	Laki-laki <i>Male</i>	Perempuan <i>Female</i>	
(1)	(5)	(6)	(7)
<b>Fungsional Tertentu</b> <i>Specific Functional</i>	495	573	1068
<b>Fungsional Umum</b> <i>Staf General Functional</i>	255	80	335
<b>Struktural/Structural</b>			
Eselon V/5th Echelon	-	-	-
Eselon IV/4th Echelon	174	54	228
Eselon III/3rd Echelon	86	33	119
Eselon II/2nd Echelon	28	-	28
Eselon I/1st Echelon	-	-	-
<b>Jumlah/Total</b>	<b>1038</b>	<b>740</b>	<b>1778</b>

Catatan/*Note*: ...Sumber/*Source*: Badan Kepegawaian Daerah Kabupaten Nias Barat / *Regional Personnel Agency of Nias Barat Regency*



**Tabel**  
**Table** 2.3.2

**Jumlah Pegawai Negeri Sipil Menurut Tingkat Pendidikan dan Jenis Kelamin di Kabupaten Nias Barat, Desember 2019 dan Desember 2020**  
**Number of Civil Servants by Educational Level and Sex in Nias Barat Regency, Desember 2019 dan Desember 2020**

Tingkat Pendidikan <i>Educational Level</i>	2019		
	Laki-laki <i>Male</i>	Perempuan <i>Female</i>	Jumlah <i>Total</i>
(1)	(2)	(3)	(4)
Sampai dengan SD <i>Up to Primary School</i>	...	...	...
SMP/Sederajat <i>General Vocational Junior High School</i>	...	...	...
SMA/Sederajat <i>General/Vocational Senior High School</i>	...	...	...
Diploma I, II/Akta I, II <i>Diploma I, II/Akta I, II</i>	...	...	...
Diploma III/Akta III/Sarjana Muda <i>Diploma III/Akta III/Bachelor</i>	...	...	...
Tingkat Sarjana/Doktor/Ph.D <i>University Graduates</i>	...	...	...
<b>Jumlah/Total</b>	...	...	...

Lanjutan Tabel/*Continued Table 2.3.2*

Tingkat Pendidikan <i>Educational Level</i>	2020		
	Laki-laki <i>Male</i>	Perempuan <i>Female</i>	Jumlah <i>Total</i>
(1)	(2)	(3)	(4)
Sampai dengan SD <i>Up to Primary School</i>	-	-	-
SMP/Sederajat <i>General Vocational Junior High School</i>	4	-	4
SMA/Sederajat <i>General/Vocational Senior High School</i>	177	70	247
Diploma I, II/Akta I, II <i>Diploma I, II/Akta I, II</i>	37	30	67
Diploma III/Akta III/Sarjana Muda <i>Diploma III/Akta III/Bachelor</i>	107	157	264
Tingkat Sarjana/Doktor/ <i>Ph.D</i> <i>University Graduates</i>	713	483	1196
<b>Jumlah/Total</b>	<b>1038</b>	<b>740</b>	<b>1778</b>

Catatan/Note: ...

Sumber/Source: Badan Kepegawaian Daerah Kabupaten Nias Barat / *Regional Personnel Agency of Nias Barat Regency*

**Tabel**  
**Table** 2.3.3

**Jumlah Pegawai Negeri Sipil Menurut Tingkat  
Kepangkatan dan Jenis Kelamin di Kabupaten Nias Barat,  
Desember 2019 dan Desember 2020**  
*Number of Civil Servants by Hierarchy and Sex in Nias Barat  
Regency, Desember 2019 dan Desember 2020*

Pangkat/Golongan/Ruang Hierarchy	2019		
	Laki-laki Male	Perempuan Female	Jumlah Total
(1)	(2)	(3)	(4)
1. I/A (Juru Muda)	0	0	0
2. I/B (Juru Muda Tingkat I)	0	0	0
3. I/C (Juru)	2	0	2
4. I/D (Juru Tingkat I)	1	0	1
<b>Golongan I/Range I</b>	<b>3</b>	<b>0</b>	<b>3</b>
5. II/A (Pengatur Muda)	101	40	141
6. II/B (Pengatur Muda Tingkat I)	48	15	63
7. II/C (Pengatur)	71	65	136
8. II/D (Pengatur Tingkat I)	62	41	103
<b>Golongan II/Range II</b>	<b>282</b>	<b>161</b>	<b>443</b>
9. III/A (Penata Muda)	218	126	344
10. III/B (Penata Muda Tingkat I)	122	117	239
11. III/C (Penata)	163	120	283
12. III/D (Penata Tingkat I)	113	73	186
<b>Golongan III/Range III</b>	<b>616</b>	<b>436</b>	<b>1052</b>
13. IV/A (Pembina)	108	77	185
14. IV/B (Pembina Tingkat I)	31	3	34
15. IV/C (Pembina Utama Muda)	17	0	17
16. IV/D (Pembina Utama Madya)	0	0	0
17. IV/E (Pembina Utama)	0	0	0
<b>Golongan IV/Range IV</b>	<b>156</b>	<b>80</b>	<b>236</b>
<b>Jumlah/Total</b>	<b>1057</b>	<b>677</b>	<b>1734</b>

Lanjutan Tabel/*Continued Table 2.3.3*

Pangkat/Golongan/Ruang <i>Hierarchy</i>	2020		
	Laki-laki <i>Male</i>	Perempuan <i>Female</i>	Jumlah <i>Total</i>
(1)	(5)	(6)	(7)
1. I/A (Juru Muda)	-	-	-
2. I/B (Juru Muda Tingkat I)	-	-	-
3. I/C (Juru)	3	-	3
4. I/D (Juru Tingkat I)	-	-	-
<b>Golongan I/Range I</b>	<b>3</b>	<b>-</b>	<b>3</b>
5. II/A (Pengatur Muda)	24	11	35
6. II/B (Pengatur Muda Tingkat I)	63	19	82
7. II/C (Pengatur)	64	54	118
8. II/D (Pengatur Tingkat I)	49	33	82
<b>Golongan II/Range II</b>	<b>200</b>	<b>117</b>	<b>317</b>
9. III/A (Penata Muda)	202	161	363
10. III/B (Penata Muda Tingkat I)	186	128	314
11. III/C (Penata)	169	133	302
12. III/D (Penata Tingkat I)	150	128	278
<b>Golongan III/Range III</b>	<b>707</b>	<b>550</b>	<b>1257</b>
13. IV/A (Pembina)	87	71	158
14. IV/B (Pembina Tingkat I)	21	2	23
15. IV/C (Pembina Utama Muda)	19	-	19
16. IV/D (Pembina Utama Madya)	1	-	1
17. IV/E (Pembina Utama)	-	-	0
<b>Golongan IV/Range IV</b>	<b>128</b>	<b>73</b>	<b>201</b>
<b>Jumlah/Total</b>	<b>1038</b>	<b>740</b>	<b>1778</b>

Catatan/Note: ...

Sumber/Source: Badan Kepegawaian Daerah Kabupaten Nias Barat / *Regional Personnel Agency of Nias Barat Regency*

**Tabel 2.3.4** Jumlah Pegawai Negeri Sipil Menurut Dinas/Instansi Pemerintah dan Jenis Kelamin, 2020  
**Table** *Number of Civil Servants of Agency Government and Gender in Nias Barat Regency, 2020*

Dinas/Instansi <i>Institution/Office</i>	Jenis Kelamin <i>Gender</i>		Jumlah <i>Total</i>
	Laki-laki <i>Male</i>	Perempuan <i>female</i>	
(1)	(2)	(3)	(4)
Sekretariat Daerah	77	21	98
Inspektorat	12	4	16
Sekretariat DPRD	13	6	19
Dinas Pendidikan	25	4	29
Dinas Kesehatan	25	25	50
Dinas Pekerjaan Umum dan Penataan Ruang	39	3	42
Dinas Perumahan Rakyat, Kawasan Permukiman dan Lingkungan Hidup	14	3	17
Satuan Polisi Pamong Praja	13	1	14
Dinas Sosial	5	4	9
Dinas Pertanian dan Ketahanan Pangan	23	8	31
Dinas Kependudukan dan Pencatatan Sipil	14	3	17
Dinas Pengendalian Penduduk dan Keluarga Berencana	8	15	23
Dinas Pemberdayaan Masyarakat dan Desa	14	2	16
Dinas Perhubungan	8	2	10
Dinas Komunikasi dan Informatika	13	3	16
Dinas Perdagangan, Ketenagakerjaan dan Koperasi	9	2	11
<b>Nias Barat</b>			

Lanjutan Tabel/*Continued Table 2.3.4*

Dinas/Instansi <i>Institution/Office</i>	Jenis Kelamin <i>Gender</i>		
	Laki-laki <i>Male</i>	Perempuan <i>female</i>	Jumlah <i>Total</i>
(1)	(2)	(3)	(4)
Dinas Penanaman Modal dan Pelayanan Perizinan Terpadu Satu	12	4	16
Dinas Kepemudaan dan Olah Raga	8	1	9
Dinas Pariwisata dan Kebudayaan	15	6	21
Dinas Perpustakaan dan Kearsipan	12	0	12
Dinas Kelautan dan Perikanan	10	3	13
Badan Perencanaan Pembangunan Daerah	11	7	18
Badan Pengelolaan Keuangan, Pendapatan dan Aset Daerah	36	17	53
Badan Kepegawaian Daerah	13	4	17
Badan Penanggulangan Bencana Daerah	13	2	15
Badan Kesatuan Bangsa dan Politik	14	1	15
Sekretariat Dewan Pengurus Korpri	5	0	5
Kecamatan ( 8 Kecamatan )	84	14	98
UPTD Puskesmas ( 8 Kecamatan )	80	172	252
TK	0	7	7
SD	303	299	602
SMP	110	97	207
<b>Nias Barat</b>	<b>1038</b>	<b>740</b>	<b>1778</b>

Catatan/*Note*: ...Sumber/*Source*: Badan Kepegawaian Daerah Kabupaten Nias Barat / *Regional Personnel Agency of Nias Barat Regency*

**Tabel**  
**Table** 2.3.5

**Banyaknya Pegawai Negeri Sipil Menurut Dinas/Instansi Pemerintah dan Golongan di Kabupaten Nias Barat, 2020**  
**Number of Civil Servant of Agency Government and Rank in Nias Barat Regency, 2020**

Dinas/Instansi Institution/Office	Golongan Rank				Jumlah Total
	I	II	III	IV	
(1)	(2)	(3)	(4)	(5)	(6)
Sekretariat Daerah	1	29	51	17	98
Inspektorat	-	5	7	4	16
Sekretariat DPRD	-	5	11	3	19
Dinas Pendidikan	-	6	18	5	29
Dinas Kesehatan	-	4	43	3	50
Dinas Pekerjaan Umum dan Penataan Ruang	-	9	31	2	42
Dinas Perumahan Rakyat, Kawasan Permukiman dan Lingkungan Hidup	-	1	14	2	17
Satuan Polisi Pamong Praja	-	3	7	4	14
Dinas Sosial	-	-	7	2	9
Dinas Pertanian dan Ketahanan Pangan	-	8	20	3	31
Dinas Kependudukan dan Pencatatan Sipil	-	2	9	6	17
Dinas Pengendalian Penduduk dan Keluarga Berencana	-	5	15	3	23
Dinas Pemberdayaan Masyarakat dan Desa	-	3	8	5	16
Dinas Perhubungan	-	1	8	1	10
Dinas Komunikasi dan Informatika	-	4	9	3	16
Dinas Perdagangan, Ketenagakerjaan dan Koperasi	-	1	7	3	11
<b>Nias Barat</b>					

Lanjutan Tabel/*Continued Table 2.3.5*

Dinas/Instansi <i>Institution/Office</i>	Golongan <i>Rank</i>				Jumlah <i>Total</i>
	I	II	III	IV	
(1)	(2)	(3)	(4)	(5)	(6)
Dinas Penanaman Modal dan Pelayanan Perizinan Terpadu Satu	-	2	10	4	16
Dinas Kepemudaan dan Olah Raga	-	1	4	4	9
Dinas Pariwisata dan Kebudayaan	-	7	14		21
Dinas Perpustakaan dan Kearsipan	-	2	7	3	12
Dinas Kelautan dan Perikanan	-	2	7	4	13
Badan Perencanaan Pembangunan Daerah	-	2	15	1	18
Badan Pengelolaan Keuangan, Pendapatan dan Aset Daerah	-	11	39	3	53
Badan Kepegawaian Daerah	-	-	16	1	17
Badan Penanggulangan Bencana Daerah	-	2	9	4	15
Badan Kesatuan Bangsa dan Politik	-	1	11	3	15
Sekretariat Dewan Pengurus Korpri	-	2	3	-	5
Kecamatan ( 8 Kecamatan )	-	30	60	8	98
UPTD Puskesmas ( 8 Kecamatan )	-	105	147	-	252
TK	-	-	7	-	7
SD	1	59	461	81	602
SMP	1	5	182	19	207
<b>Nias Barat</b>	<b>3</b>	<b>317</b>	<b>1257</b>	<b>201</b>	<b>1778</b>

Catatan/Note: ...

Sumber/Source: Badan Kepegawaian Daerah Kabupaten Nias Barat / *Regional Personnel Agency of Nias Barat Regency*



**Tabel**  
**Table** 2.3.6

**Banyaknya Pegawai Negeri Sipil Menurut Dinas/Instansi Pemerintah dan Pendidikan Terakhir di Kabupaten Nias Barat, 2020**  
**Number of Civil Servant of Agency Government and Last Education in Nias Barat Regency, 2020**

Dinas/Instansi Institution/Office	Jenis Kelamin Gender							Jumlah Total
	SD	SMP	SMA	D1- D3	S1	S2	S3	
(1)	(2)	(3)	(4)	(5)	(6)	(7)	(8)	(9)
Sekretariat Daerah	-	1	28	7	43	18	1	98
Inspektorat	-	-	5	1	9	1	-	16
Sekretariat DPRD	-	-	5	1	12	1	-	19
Dinas Pendidikan	-	-	2	4	20	3	-	29
Dinas Kesehatan	-	-	4	14	29	3	-	50
Dinas Pekerjaan Umum dan Penataan Ruang	-	1	7	4	22	8	-	42
Dinas Perumahan Rakyat, Kawasan Permukiman dan Lingkungan Hidup	-	-	2	-	10	5	-	17
Satuan Polisi Pamong Praja	-	-	2	5	7	-	-	14
Dinas Sosial	-	-	-	1	7	1	-	9
Dinas Pertanian dan Ketahanan Pangan	-	-	9	-	18	4	-	31
Dinas Kependudukan dan Pencatatan Sipil	-	-	2	6	8	1	-	17
Dinas Pengendalian Penduduk dan Keluarga Berencana	-	-	5	6	11	1	-	23
Dinas Pemberdayaan Masyarakat dan Desa	-	-	4	-	10	2	-	16
Dinas Perhubungan	-	-	1	-	7	2	-	10
Dinas Komunikasi dan Informatika	-	-	1	3	10	2	-	16
Dinas Perdagangan, Ketenagakerjaan dan Koperasi	-	-	1	1	9	-	-	11
<b>Nias Barat</b>								

Lanjutan Tabel/Continued Table 2.3.6

Dinas/Instansi Institution/Office	Jenis Kelamin Gender							Jumlah Total
	SD	SMP	SMA	D1- D3	S1	S2	S3	
(1)	(2)	(3)	(4)	(5)	(6)	(7)	(8)	(9)
Dinas Penanaman Modal dan Pelayanan Perizinan Terpadu Satu	-	-	1	2	10	3	-	16
Dinas Kepemudaan dan Olah Raga	-	-	1	2	5	1	-	9
Dinas Pariwisata dan Kebudayaan	-	-	4	3	11	3	-	21
Dinas Perpustakaan dan Kearsipan	-	-	3	1	7	1	-	12
Dinas Kelautan dan Perikanan	-	-	3	2	6	2	-	13
Badan Perencanaan Pembangunan Daerah	-	-	1	1	10	6	-	18
Badan Pengelolaan Keuangan, Pendapatan dan Aset Daerah	-	-	7	10	30	6	-	53
Badan Kepegawaian Daerah	-	-	-	-	14	3	-	21
Badan Penanggulangan Bencana Daerah	-	-	4	2	6	3	-	13
Badan Kesatuan Bangsa dan Politik	-	-	2	1	11	1	-	15
Sekretariat Dewan Pengurus Korpri	-	-	2	1	2	-	-	5
Kecamatan ( 8 Kecamatan )	-	-	38	15	37	8	-	98
UPTD Puskesmas ( 8 Kecamatan )	-	-	15	169	68	-	-	252
TK	-	-	-	-	7	-	-	7
SD	-	1	87	55	458	1	-	602
SMP	-	1	1	14	181	10	-	207
<b>Nias Barat</b>	<b>-</b>	<b>4</b>	<b>247</b>	<b>331</b>	<b>1095</b>	<b>100</b>	<b>1</b>	<b>1780</b>

Catatan/Note: ...

Sumber/Source: Badan Kepegawaian Daerah Kabupaten Nias Barat / Regional Personnel Agency of Nias Barat Regency

## 2.4 KEUANGAN PEMERINTAH GOVERNMENT FINANCE

**Tabel 2.4.1** Realisasi Pendapatan Pemerintah Kabupaten Nias Barat Menurut Jenis Pendapatan (ribu rupiah), 2017–2020  
**Table 2.4.1** Actual Nias Barat Regency Government Revenues by Kind of Revenues (thousand rupiahs), 2017–2020

Jenis Pengeluaran/Kind of Expenditures	2017	2018
(1)	(2)	(3)
<b>1. Pendapatan Asli Daerah (PAD)/Regional Revenue</b>	<b>36 239 996 547,90</b>	<b>40 193 008 207,19</b>
1.1 Pajak Daerah/Regional Tax	5 148 984 123,00	6 234 067 601,62
1.2 Retribusi Daerah/Regional Retribution	685 460 799,00	302 911 500,00
1.3 Hasil Perusahaan Milik Daerah dan Pengelolaan Kekayaan Daerah yang Dipisahkan/Regional-Owned Company Revenue and Separated Management of Regional Wealth	736 839 608,00	659 044 785,00
1.4 Lain-lain PAD yang Sah/Other Regional Revenue	29 668 712 017,00	32 996 984 320,57
<b>2. Dana Perimbangan/Balance Funds</b>	<b>506 809 585 092,00</b>	<b>568 007 188 680,00</b>
2.1 Bagi Hasil Pajak/Tax Sharing Revenue		
2.2 Bagi Hasil Bukan Pajak/Sumber Daya Alam/Non-Tax Sharing Revenue/Natural Resources	10 179 001 840,00	12 867 069 224,00
2.3 Dana Alokasi Umum/General Allocation Fund	344 492 409 000,00	347 722 710 417,00
2.4 Dana Alokasi Khusus/Special Allocation Fund	152 138 174 252,00	207 417 409 039,00
<b>3. Lain-lain Pendapatan yang Sah/Other Revenue</b>	<b>102 197 120 337,00</b>	<b>107 835 435 279,00</b>
3.1 Pendapatan Hibah/Grant	469 798 824,00	
3.2 Dana Darurat/Emergency Fund		
3.3 Dana Bagi Hasil Pajak dari Provinsi dan Pemerintah Daerah Lainnya/Tax Sharing Revenue from Provincial and Other Regional Governments	17 984 375 513,00	9 122 857 295,00
3.4 Dana Penyesuaian dan Otonomi Daerah/Regional Adjustment and Autonomy Fund	83 734 696 000,00	92 981 904 984,00
3.5 Bantuan Keuangan dari Provinsi atau Pemerintah Daerah Lainnya/Financial Assistance from Provincial or Other Regional Governments	8 250 000,00	5 730 673 000,00
3.6 Lainnya/Others		
<b>Jumlah/Total</b>	<b>645 246 701 976,90</b>	<b>716 035 632 166,19</b>

Lanjutan Tabel/Continued Table 2.4.1

Jenis Pengeluaran/Kind of Expenditures	2019	2020*
(1)	(4)	(5)
<b>1. Pendapatan Asli Daerah (PAD)/Regional Revenue</b>	<b>18.411.235.998,10</b>	<b>19,586,104,029.68</b>
1.1 Pajak Daerah/Regional Tax	6.329.683.465,36	6,308,869,519.98
1.2 Retribusi Daerah/Regional Retribution	363.522.807,00	272,692,125.00
1.3 Hasil Perusahaan Milik Daerah dan Pengelolaan Kekayaan Daerah yang Dipisahkan/Regional-Owned Company Revenue and Separated Management of Regional Wealth	1.319.273.835,00	819,216,910.00
1.4 Lain-lain PAD yang Sah/Other Regional Revenue	10.398.755.890,74	12,185,325,474.70
<b>2. Dana Perimbangan/Balance Funds</b>	<b>564.638.256.423,00</b>	<b>475,717,469,546.00</b>
2.1 Bagi Hasil Pajak/Tax Sharing Revenue	7.337.631.545,00	9,005,780,222.00
2.2 Bagi Hasil Bukan Pajak/Sumber Daya Alam/Non-Tax Sharing Revenue/Natural Resources	3.315.434.679,00	3,196,658,473.00
2.3 Dana Alokasi Umum/General Allocation Fund	359.696.030.000,00	332,435,947,000.00
2.4 Dana Alokasi Khusus/Special Allocation Fund	194.289.160.199,00	131,079,083,851.00
<b>3. Lain-lain Pendapatan yang Sah/Other Revenue</b>	<b>162.706.366.513,00</b>	<b>153,531,884,806.00</b>
3.1 Pendapatan Hibah/Grant	35.674.585.380,00	25,804,910,000.00
3.2 Dana Darurat/Emergency Fund		14,562,779,022.00
3.3 Dana Bagi Hasil Pajak dari Provinsi dan Pemerintah Daerah Lainnya/Tax Sharing Revenue from Provincial and Other Regional Governments	13.031.533.149,00	
3.4 Dana Penyesuaian dan Otonomi Daerah/Regional Adjustment and Autonomy Fund	114.000.247.984,00	113,164,195,784.00
3.5 Bantuan Keuangan dari Provinsi atau Pemerintah Daerah Lainnya/Financial Assistance from Provincial or Other Regional Governments		
3.6 Lainnya/Others		
<b>Jumlah/Total</b>	<b>745.755.858.934,10</b>	<b>648,835,458,381.68</b>

Catatan/Note: \*Angka Sementara

Sumber/Source: Badan Pengelolaan Keuangan, Pendapatan dan Aset Daerah Kabupaten Nias Barat/ Board of Financial, Income and Regional Asset Management of Nias Barat Regency

**Tabel**  
**Table 2.4.2****Realisasi Belanja Pemerintah Kabupaten Nias Barat  
Menurut Jenis Belanja (ribu rupiah), 2017–2020  
Actual Nias Barat Regency Government Expenditures by  
Kind of Expenditures (thousand rupiahs), 2017–2020**

Jenis Pengeluaran/Kind of Expenditures	2017	2018
(1)	(2)	(3)
<b>1. Belanja Tidak Langsung/Indirect Expenditures</b>	<b>292 494 263 578,00</b>	<b>293 815 789 618,00</b>
1.1 Belanja Pegawai/Personnel Expenditures	155 104 654 797,00	163 133 729 648,00
1.2 Belanja Bunga/Interest Expenditures		-
1.3 Belanja Subsidi/Subsidies Expenditures		-
1.4 Belanja Hibah/Grant Expenditures	6 365 069 200,00	2 563 943 915,00
1.5 Belanja Bantuan Sosial/Social Aid Expenditures	1 950 000 000,00	6 865 620 167,00
1.6 Belanja Bagi Hasil/Sharing Fund Expenditure	127 796 836 290,00	-
1.7 Belanja Bantuan Keuangan/Financial Aids Expenditures		120 414 731 888,00
1.8 Belanja Tidak Terduga/Unpredicted Expenditures	1 277 703 291,00	837 764 000,00
<b>2. Belanja Langsung/Direct Expenditures</b>	<b>355 191 864 634,00</b>	<b>415 570 730 846,00</b>
2.1 Belanja Pegawai/Personnel Expenditures	34 708 669 673,00	38 655 195 247,00
2.2 Belanja Barang dan Jasa/Goods and Services Expenditures	120 735 202 215,00	129 019 060 094,00
2.3 Belanja Modal/Capital Expenditure	199 747 992 746,00	247 896 475 505,00
<b>Jumlah/Total</b>	<b>647 686 128 212,00</b>	<b>709 386 520 464,00</b>

Lanjutan Tabel/*Continued Table 2.4.2*

Jenis Pengeluaran/ <i>Kind of Expenditures</i>	2019	2020*
(1)	(4)	(5)
<b>1. Belanja Tidak Langsung/<i>Indirect Expenditures</i></b>	...	<b>299.051.022.816,00</b>
1.1 Belanja Pegawai/ <i>Personnel Expenditures</i>	...	218.810.556.070,00
1.2 Belanja Bunga/ <i>Interest Expenditures</i>	...	...
1.3 Belanja Subsidi/ <i>Subsidies Expenditures</i>	...	...
1.4 Belanja Hibah/ <i>Grant Expenditures</i>	...	27.208.540.404,00
1.5 Belanja Bantuan Sosial/ <i>Social Aid Expenditures</i>	...	6.916.166.207,00
1.6 Belanja Bagi Hasil/ <i>Sharing Fund Expenditure</i>	...	...
1.7 Belanja Bantuan Keuangan/ <i>Financial Aids Expenditures</i>	...	38.586.502.911,00
1.8 Belanja Tidak Terduga/ <i>Unpredicted Expenditures</i>	...	7.529.257.224,00
<b>2. Belanja Langsung/<i>Direct Expenditures</i></b>	...	<b>256.074.686.501,08</b>
2.1 Belanja Pegawai/ <i>Personnel Expenditures</i>	...	...
2.2 Belanja Barang dan Jasa/ <i>Goods and Services Expenditures</i>	...	143.842.720.082,00
2.3 Belanja Modal/ <i>Capital Expenditure</i>	...	112.231.966.419,08
<b>Jumlah/<i>Total</i></b>	...	<b>555.125.709.317,08</b>

Catatan/Note: \*Angka Sementara

Sumber/Source: Badan Pengelolaan Keuangan, Pendapatan dan Aset Daerah Kabupaten Nias Barat/ *Board of Financial, Income and Regional Asset Management of Nias Barat Regency*

## 2.5 ORGANISASI KEMASYARAKATAN SOCIAL ORGANIZATION

**Tabel 2.5.1** Jumlah Organisasi Kemasyarakatan Menurut Status Hukum di Kabupaten Nias Barat, 2020  
*Number of Social Organization by Legal Status in Nias Barat Regency, 2020*

Organisasi Kemasyarakatan <i>Social Organization</i>		Jumlah (Satuan) <i>Total (Unit)</i>
(1)		(2)
1	Organisasi Kemasyarakatan Berbadan Hukum (Perkumpulan atau Yayasan) Community Organizations Legal Entities (Association or Foundation)	13
2	Organisasi Kemasyarakatan Tidak Berbadan Hukum (Ormas yang Memperoleh Surat Keterangan Terdaftar dari Badan Kesbangpol Dan Linmas Kabupaten Nias Barat)/ Community Organization are not Legal Entities	48*
<b>Jumlah/Total</b>		<b>61*</b>

Catatan/Note: \*Angka Sementara

Sumber/Source: Badan Kesatuan Bangsa, Politik dan Perlindungan Masyarakat Kabupaten Nias Barat/

Tabel 2.5.2  
Table

**Jumlah Organisasi Kemasyarakatan Menurut Status Hukum di Kabupaten Nias Barat, 2020**  
**Number of Social Organization by Legal Status in Nias Barat Regency, 2020**

Kecamatan Subdistrict	Organisasi Kemasyarakatan Social Organization	
	Berbadan Hukum	Tidak Berbadan Hukum (memiliki SKT/Surat Keterangan Terdaftar)
(1)	(11)	
Sirombu	1	7*
Lahomi	6	18*
Ulu Moro'o	-	-
Lolofitu Moi	-	1
Mandrehe Utara	-	-
Mandrehe	4	14*
Mandrehe Barat	-	-
Moro'o	-	1
<b>Kabupaten Nias Barat</b>	<b>11</b>	<b>41*</b>

Catatan/Note: \*Angka Sementara

Sumber/Source: Badan Kesatuan Bangsa, Politik dan Perlindungan Masyarakat Kabupaten Nias Barat/







**PENDUDUK DAN KETENAGAKERJAAN**  
***POPULATION AND EMPLOYMENT***

**BAB**  
*Chapter*

**03**

<https://niasbaratkab.bps.go.id>



**PENJELASAN TEKNIS**

1. Sumber utama data kependudukan adalah sensus penduduk yang dilaksanakan setiap sepuluh tahun sekali. Sensus penduduk telah dilaksanakan sebanyak enam kali sejak Indonesia merdeka, yaitu tahun 1961, 1971, 1980, 1990, 2000, 2010 dan 2020.

Di dalam sensus penduduk, pencacahan dilakukan terhadap seluruh penduduk yang berdomisili di wilayah teritorial Indonesia termasuk warga negara asing kecuali anggota korps diplomatik negara sahabat beserta keluarganya.

Metode pengumpulan data dalam sensus dilakukan dengan wawancara antara petugas sensus dengan responden dan juga melalui e-census. Pencatatan penduduk menggunakan konsep usual residence, yaitu konsep di mana penduduk biasa bertempat tinggal. Bagi penduduk yang bertempat tinggal tetap dicacah di mana mereka biasa tinggal, sedangkan untuk penduduk yang tidak bertempat tinggal tetap dicacah di tempat di mana mereka ditemukan petugas sensus pada malam 'Hari Sensus'. Termasuk penduduk yang tidak bertempat tinggal tetap adalah tuna wisma, awak kapal berbendera Indonesia, penghuni perahu/rumah apung, masyarakat

**TECHNICAL NOTES**

1. *The main source of demographic data is population census, which is conducted every ten years. Population Census has been conducted six times since Indonesia's independence: 1961, 1971, 1980, 1990, 2000, 2010 and 2020*

*The population census enumerates all residents who domicile in the entire territory of Indonesia including foreign citizens except the diplomatic corps members and their families.*

*The method of data collection in a population census involves interviewing respondents and conducting e-census. Enumeration of the population uses the concept of "usual residence", which is the concept of "places where people usually live". De jure was applied to the permanent residents, while de facto was applied to non-permanent residents. The permanent residents were enumerated in place where they normally live, the non-permanent residents were enumerated where they were found by the enumerators, on the night of 'Census Date'. The non permanent residents include homeless people, ship crew, boat people, remote area community, and internally displaced persons. Those*

terpencil/terasing, dan pengungsi. Bagi mereka yang mempunyai tempat tinggal tetap dan sedang bepergian ke luar wilayah lebih dari enam bulan, tidak dicacah di tempat tinggalnya, tetapi dicacah di tempat tujuannya.

Untuk tahun yang tidak dilaksanakan sensus penduduk, data kependudukan diperoleh dari hasil proyeksi penduduk. Proyeksi penduduk merupakan suatu perhitungan ilmiah yang didasarkan pada asumsi dari komponen-komponen perubahan penduduk, yaitu kelahiran, kematian, dan migrasi. Proyeksi penduduk Indonesia 2010–2035 menggunakan data dasar penduduk hasil SP2010. Sensus Penduduk terakhir kali dilaksanakan pada Tahun 2020.

2. Penduduk Indonesia adalah semua orang yang berdomisili di wilayah teritorial Indonesia selama 6 bulan atau lebih dan atau mereka yang berdomisili kurang dari 6 bulan tetapi bertujuan menetap.
3. Laju pertumbuhan penduduk adalah angka yang menunjukkan persentase pertambahan penduduk dalam jangka waktu tertentu.
4. Kepadatan penduduk adalah rasio banyaknya penduduk per kilometer persegi.

*who had permanent residence and had been travelling away from their home for six months or more were not enumerated in their permanent place, but in the place where they were during the census.*

*For the periods where the population census is not conducted, population projection is done to estimate population during those years. The population projection is an estimate based on the demographic components, such as birth, death, and migration. Indonesia's 2010–2035 population projection used the 2010 Population Census as the base population. Last Population census occurred on 2020.*

2. *The population of Indonesia are all residents of the entire territory of Indonesia who have stayed for six months or longer, and those who intended to stay more than six months even though their length of stay is less than six months.*
3. *The growth rate of population is the number that show percentage of population growth within a specified period.*
4. *Population density is ratio of population per square kilometer.*

5. Rasio jenis kelamin adalah perbandingan antara penduduk laki-laki dan penduduk perempuan pada suatu wilayah dan waktu tertentu. Biasanya dinyatakan dengan banyaknya penduduk laki-laki untuk 100 penduduk perempuan.
  6. Distribusi penduduk adalah pola persebaran penduduk di suatu wilayah, baik berdasarkan batas-batas geografis maupun berdasarkan batas-batas administrasi pemerintahan.
  7. Komposisi penduduk adalah pola persebaran penduduk menurut karakteristiknya, contoh: penduduk menurut kelompok umur, penduduk menurut jenis kelamin.
  8. Rumah tangga adalah seseorang atau sekelompok orang yang mendiami sebagian atau seluruh bangunan fisik/sensus dan biasanya tinggal bersama serta pengelolaan makan dari satu dapur. Yang dimaksud makan dari satu dapur adalah jika pengu-rasan kebutuhan sehari-harinya dikelola bersama-sama menjadi satu.
  9. Anggota rumah tangga adalah semua orang yang biasanya bertempat tinggal di suatu rumah tangga, baik yang berada di rumah pada waktu pencacahan maupun yang sementara tidak
5. *Sex ratio is the ratio of males population to females population in a given area and time, usually expressed as the number of males for every 100 females.*
  6. *Population distribution is the pattern of population distribution in an area, either by geographic boundaries or by government administrative boundaries.*
  7. *Population composition is the pattern of population distribution by its characteristics, example: population by age group, population by sex.*
  8. *Household is an individual or group of people living in a physical/census building unit or part of it and usually commit on a common provision for food and other essentials of living. Common provision for food means one organising daily needs for all of household members.*
  9. *Household member are those who usually lives in a household regardless of their location at the time of enumeration.*

ada.

10. Rata-rata anggota rumah tangga adalah angka yang menunjukkan rata-rata jumlah anggota rumah tangga per rumah tangga.
  11. Istilah migrasi seumur hidup disebut bila provinsi tempat tinggal seseorang pada saat pencacahan berbeda dengan provinsi tempat lahirnya.
  12. Istilah migrasi risen disebut bila provinsi tempat tinggal seseorang pada saat pencacahan berbeda dengan provinsi tempat tinggalnya 5 tahun yang lalu.
  13. Penduduk usia kerja adalah penduduk yang berumur 15 tahun ke atas.
  14. Angkatan kerja adalah penduduk usia kerja (15 tahun ke atas) yang bekerja, punya pekerjaan namun sementara tidak bekerja, dan pengangguran.
  15. Bekerja adalah kegiatan ekonomi yang dilakukan oleh seseorang dengan maksud memperoleh atau membantu memperoleh pendapatan atau keuntungan dan lamanya bekerja paling sedikit 1 jam secara terus menerus dalam seminggu yang lalu (termasuk pekerja keluarga tanpa upah yang membantu dalam suatu usaha/kegiatan ekonomi).
10. *Average household size is the average number of household members per household.*
  11. *Lifetime migration terminology if someone's province of residence at the time of enumeration was different from his/her province of birth-place.*
  12. *Recent migration terminology if someone's province of residence at the time of enumeration was different from his/her province of residence 5 years ago.*
  13. *Working age population is persons of 15 years and over.*
  14. *Labor force or economically active are persons of 15 years and over, who in the previous week were working, temporarily absent from work but having jobs, and unemployment.*
  15. *Working is economic activity conducted by a person and intended to earn income by doing work or helping to do work at least one hour continuously during the reference week (including unpaid family worker/s for any economic activity).*

16. Jumlah jam kerja seluruhnya adalah jumlah jam kerja yang digunakan untuk bekerja (tidak termasuk jam kerja istirahat resmi dan jam kerja yang digunakan untuk hal-hal di luar pekerjaan).
17. Lapangan usaha adalah bidang kegiatan dari pekerjaan/tempat bekerja di mana seseorang bekerja. Klasifikasi lapangan usaha mengikuti Klasifikasi Baku Lapangan Usaha Indonesia (KBLI) dalam 1 digit.
18. Status pekerjaan adalah kedudukan seseorang dalam unit usaha/kegiatan dalam melakukan pekerjaan.
19. Berusaha sendiri tanpa dibantu orang lain adalah bekerja atau berusaha dengan menanggung risiko secara ekonomis, yaitu dengan tidak kembalinya ongkos produksi yang telah dikeluarkan dalam rangka usahanya tersebut, serta tidak menggunakan pekerja dibayar maupun pekerja tak dibayar, termasuk yang sifat pekerjaannya memerlukan teknologi atau keahlian khusus.
20. Berusaha dibantu buruh tidak tetap/buruh tidak dibayar adalah bekerja atau berusaha atas risiko sendiri, dan menggunakan buruh/pekerja tak dibayar dan atau buruh/pekerja tidak tetap.
- 16. Total working hours is the total hours spent by an employee to perform all jobs (excluding the time used for other activities which are not classified as work).*
- 17. Industry is field of a person's activity or establishment. The classification of industries follows the Indonesia Standard Industrial Classification (KBLI) in one digit.*
- 18. Employment status is the status of a person at his place of work or establishment where he was employed.*
- 19. Own-account worker is a person who works at his own risk without assisted by paid per mount worker or unpaid worker include technical job or skill job.*
- 20. Employer assisted by temporary workers/unpaid worker is a person who works at his own risk and assisted by temporary worker/unpaid worker.*



21. Berusaha dibantu buruh tetap/ buruh dibayar adalah berusaha atas risiko sendiri dan mempekerjakan paling sedikit satu orang buruh/pekerja tetap yang dibayar.
21. *Employer assisted by permanent workers/paid workers is a person who does his business at her/his own risk at least one assisted by paid permanent worker.*
22. Buruh/karyawan/pegawai adalah seseorang yang bekerja pada orang lain atau instansi/ kantor/ perusahaan secara tetap dengan menerima upah/ gaji baik berupa uang maupun barang. Buruh yang tidak mempunyai majikan tetap, tidak digolongkan sebagai buruh/ karyawan, tetapi sebagai pekerja bebas. Seseorang dianggap memiliki majikan tetap jika memiliki 1 (satu) majikan (orang/ rumah tangga) yang sama dalam sebulan terakhir, khusus pada sektor bangunan batasannya tiga bulan. Apabila majikannya instansi/ lembaga, boleh lebih dari satu.
22. *Employee is a person who work permanently for other people or institution/office/company and gains some money/cash or goods as wage/salary. Labor who have no permanent employer is not categorized as a laborer/ worker/employee but casual worker. A laborers in general is considered to have a permanent employer if he has the same employer during the past month, particularly for building construction sector is 3 months. If the employer is an institution, more than 1 (one) employer is allowed.*
23. Pekerja bebas adalah seseorang yang bekerja pada orang lain/ majikan/institusi yang tidak tetap (lebih dari 1 majikan dalam sebulan terakhir) di usaha pertanian baik berupa usaha rumah tangga maupun bukan usaha rumah tangga, ataupun di non-pertanian atas dasar balas jasa dengan menerima upah atau imbalan baik berupa uang maupun barang, dan baik dengan sistem pembayaran harian maupun borongan
23. *Casual employee is a person who does not work permanently for other people/employer/ institution(more than 1 employer during the last 1 month) in agricultural sector, either home industry or not home industry, or in non-agricultural sector based on remuneration paid with money or goods, and based on daily or contact payment system.*

24. Pekerja tak dibayar adalah seseorang yang bekerja membantu usaha untuk memperoleh penghasilan/keuntungan yang dilakukan oleh salah seorang anggota rumah tangga atau bukan anggota rumah tangga tanpa mendapat upah/gajibaik berupa uang maupun barang.
24. *Unpaid worker is a person who intended to work without pa,y either with money or good, in an establishment run by other members of the family, relative or neighbour.*

<https://niasbaratkab.bps.go.id>

**ULASAN****DESCRIPTION****Kependudukan****Population**

Jumlah penduduk Kabupaten Nias Barat tahun 2020 adalah 89.994 jiwa yang terdiri dari 43800 laki-laki atau sekitar 48,67 persen dan 46.194 perempuan atau sekitar 51,33 persen dengan kepadatan penduduk 173 jiwa/km<sup>2</sup>. Sex Ratio di Kabupaten Nias Barat pada tahun 2020 adalah sebesar 95 artinya jika ada 100 perempuan di Kabupaten Nias Barat maka ada 91 atau 95 laki-laki. Jumlah penduduk paling banyak berada di Kecamatan Mandrehe yaitu sebesar 22.077 jiwa.

*The population of Nias Barat Regency in 2020 was 89.994 people, made up of 3800 men, or about 48,67 percent and 46.194 women, or about 51,33 percent of the population density of 173 people/km<sup>2</sup>. Sex Ratio for Nias Barat Regency in 2020 amounted to 95 means that if there are 100 women in Nias Barat then there are 91 or 95 men. The population most likely in the Subdistrict Mandrehe in the amount of 22.077 inhabitants.*

**Ketenagakerjaan****Employment**

Pada tahun 2020 di Kabupaten Nias Barat, terdapat 27.785 penduduk yang tergolong dalam penduduk angkatan kerja dengan pembagian sebanyak 27.311 termasuk penduduk bekerja dan 474 penduduk menganggur.

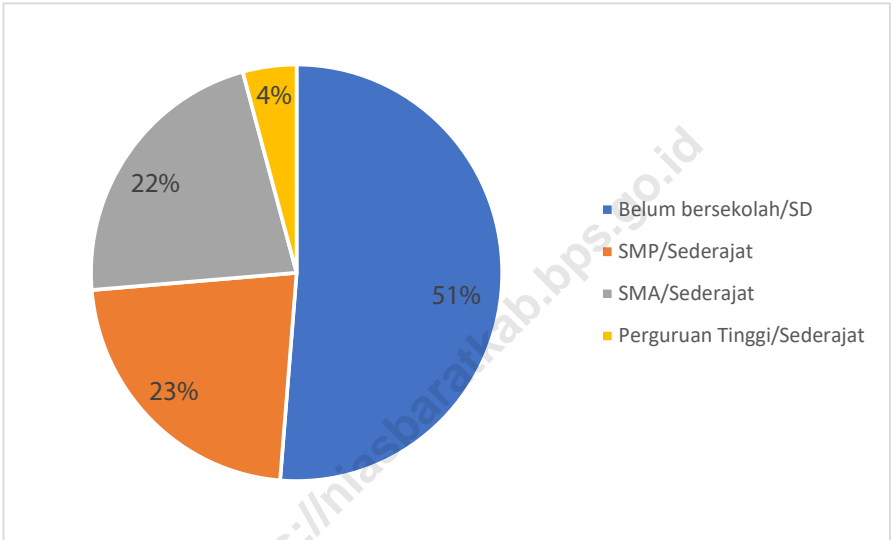
*In 2020 in Nias Barat Regency, there were 43.845 people belonging to the resident labor force by as much as 43.129 inhabitants of the division of work and 716 unemployed residents.*

Penduduk Kabupaten Nias Barat yang bekerja ini lebih dominan memiliki status pekerjaan utama sebagai pekerjaan keluarga sebanyak 15.390 dimana laki-laki sebanyak 4802 dan perempuan sebesar 10588.

*Residents of Nias Barat that work is more dominant has main work status as Family Worker which is in amount of 15.390 inhabitants where 4802 men and 10588 women.*

**Gambar** 3.2  
**Figures**

**Persentase Angkatan Kerja Berumur 15 Tahun ke Atas menurut Pendidikan Tertinggi yang ditamatkan (%)**  
**Percentage Economically Active Person Aged 15 Years by Level of Education (%), 2019**



Sumber/Source : BPS, Survei Angkatan Kerja Nasional (Sakernas) Agustus/ BPS-Statistics Indonesia, August National Labor Force Survey

### 3.1 PENDUDUK POPULATION

**Tabel 3.1.1 Penduduk, Laju Pertumbuhan Penduduk per Tahun, Distribusi Persentase Penduduk, Kepadatan Penduduk, Rasio Jenis Kelamin Penduduk Menurut Kecamatan di Kabupaten Nias Barat, 2020**  
*Population, Annual Population Growth Rate, Percentage Distribution of Population, Population Density, and Population Sex Ratio by Subdistrict in Nias Barat Regency, 2020*

Kecamatan Subdistrict	Penduduk Population	Laju Pertumbuhan Penduduk per Tahun 2010–2020 Annual Population Growth Rate (%) 2010–2020
(1)	(2)	(3)
Sirombu	13.077	3.16
Lahomi	10.454	3.20
Ulu Moro'o	6.702	-1.29
Lolofitu Moi	10.384	1.10
Mandrehe Utara	9.062	1.31
Mandrehe	22.077	1.62
Mandrehe Barat	8.243	1.07
Moro'o	9.995	0.55
<b>Kabupaten Nias Barat</b>	<b>89.994</b>	<b>1.47</b>

Lanjutan Tabel/*Continued Table* 3.1.1

<b>Kecamatan Subdistrict</b>	<b>Persentase Penduduk Percentage of Total Population</b>	<b>Kepadatan Penduduk per km<sup>2</sup> Population Density per sq.km</b>
(1)	(7)	(8)
Sirombu	14.53	110
Lahomi	11.62	118
Ulu Moro'o	7.45	235
Lolofitu Moi	11.54	193
Mandrehe Utara	10.07	229.
Mandrehe	24.53	285
Mandrehe Barat	9.16	134
Moro'o	11.11	191
<b>Kabupaten Nias Barat</b>	<b>100</b>	<b>173</b>

Lanjutan Tabel/Continued Table 3.1.1

Kecamatan Subdistrict	Rasio Jenis Kelamin Population Sex Ratio
(1)	(11)
Sirombu	99
Lahomi	93
Ulu Moro'o	93
Lolofitu Moi	92
Mandrehe Utara	97
Mandrehe	93
Mandrehe Barat	96
Moro'o	96
<b>Kabupaten Nias Barat</b>	<b>95</b>

Catatan/Note: Nilai Rasio Jenis Kelamin menyatakan jumlah penduduk Pria per 100 wanita/ The Gender Ratio Value states the number of male population per 100 women

Sumber/Source: BPS, Sensus Penduduk Indonesia 2020/BPS-Statistics Indonesia, Results of the 2020 Population Census

**Tabel 3.1.2**  
**Table**

**Jumlah Akta Perkawinan yang Dikeluarkan menurut Kecamatan di Kabupaten Nias Barat, 2020**  
**Number of Marriage Certificate issued by Subdistrict in Nias Barat Regency, 2020**

<b>Kecamatan Subdistrict</b>	<b>2020</b>
(1)	(2)
Sirombu	95
Lahomi	89
Ulu Moro'o	69
Lolofitu Moi	113
Mandrehe Utara	124
Mandrehe	267
Mandrehe Barat	89
Moro'o	154
<b>Kabupaten Nias Barat</b>	<b>1000</b>

Catatan/Note:

Sumber/Source: Dinas Kependudukan dan Pencatatan Sipil Kabupaten Nias Barat/Department of Population and Civil Registry of Nias Barat Regency



**Tabel 3.1.3** Jumlah Akta Kelahiran yang Dikeluarkan menurut Kecamatan di Kabupaten Nias Barat, 2020  
**Number of Birth Certificate issued by Subdistrict in Nias Barat Regency, 2020**

Bulan Month	2020
(1)	(2)
Januari/January	137
Februari/February	145
Maret/March	263
April/April	239
Mei/May	278
Juni/June	434
Juli/July	559
Agustus/August	302
September/September	283
Oktober/October	291
November/November	302
Desember/December	243
<b>Kabupaten Nias Barat</b>	<b>3476</b>

Catatan/Note:

Sumber/Source: Dinas Kependudukan dan Pencatatan Sipil Kabupaten Nias Barat/Department of Population and Civil Registry of Nias Barat Regency

**Tabel 3.1.4** Jumlah Akta Kematian yang Dikeluarkan menurut Kecamatan di Kabupaten Nias Barat, 2020  
*Number of Death Outlined Certificate issued by Subdistrict in Nias Barat Regency, 2020*

Kecamatan Subdistrict	2020
(1)	(2)
Sirombu	62
Lahomi	65
Ulu Moro'o	31
Lolofitu Moi	71
Mandrehe Utara	87
Mandrehe	165
Mandrehe Barat	55
Moro'o	72
<b>Kabupaten Nias Barat</b>	<b>608</b>

Catatan/Note:

Sumber/Source: Dinas Kependudukan dan Pencatatan Sipil Kabupaten Nias Barat/Department of Population and Civil Registry of Nias Barat Regency

### 3.2 KETENAGAKERJAAN EMPLOYMENT

**Tabel 3.2.1** Jumlah Penduduk Berumur 15 Tahun Keatas Menurut Jenis Kegiatan Selama Seminggu yang Lalu dan Jenis Kelamin Kabupaten Nias Barat, 2020  
*Population Aged 15 Years and Over by Type of Activity During The Previous Week and Sex in Nias Barat Regency, 2020*

Kegiatan Utama <i>Main Activity</i>	Jenis Kelamin/Sex		
	Laki-Laki <i>Male</i>	Perempuan <i>Female</i>	Jumlah <i>Total</i>
(1)	(2)	(3)	(4)
<b>I. Angkatan Kerja/<i>Economically Active</i></b>			
1. Bekerja/ <i>Working</i>	12,398	14,913	27,311
2. Pengangguran Terbuka/ <i>Unemployment</i>	340	134	474
<b>II. Bukan Angkatan Kerja/<i>Economically Inactive</i></b>			
1. Sekolah/ <i>Attending School</i>	1,053	1,393	2,446
2. Mengurus Rumah Tangga/ <i>Housekeeping</i>	9,743	11,206	20,949
3. Lainnya/ <i>Others</i>	1,346	1,081	2,427
<b>Jumlah/<i>Total</i></b>	<b>24,880</b>	<b>28,727</b>	<b>53,607</b>

Catatan/*Note*:

Sumber/*Source*: BPS, Survei Angkatan Kerja Nasional (Sakernas) Agustus/BPS-Statistics Indonesia, August National Labor Force Survey

**Tabel**  
**Table** 3.2.2

**Penduduk Berumur 15 Tahun ke Atas Menurut Pendidikan Tertinggi yang Ditamatkan dan Jenis Kegiatan Selama Seminggu yang Lalu Kabupaten Nias Barat, 2020**  
*Population 15 Years of Age and Over by Educational Attainment and Type of Activity During the Previous Week in Nias Barat Regency, 2020*

Pendidikan Tertinggi yang Ditamatkan <sup>1</sup> <i>Educational Attainment<sup>1</sup></i>	Angkatan Kerja/ <i>Economically Active</i>			Persentase Bekerja terhadap Angkatan Kerja <i>Percentage of Working to Economically Active</i>
	Bekerja <i>Working</i>	Pengangguran <sup>2</sup> <i>Unemployment<sup>2</sup></i>	Jumlah Angkatan Kerja <i>Total of Economically Active</i>	
(1)	(2)	(3)	(4)	(5)
0	14006	36	14042	50.41
1	6118	19	6137	22.02
2	6034	242	6276	21.72
3	1153	177	1330	4.15
<b>Jumlah/Total</b>	<b>27311</b>	<b>474</b>	<b>27785</b>	<b>98.29</b>

Lanjutan Tabel/Continued Table 3.2.2

<b>Pendidikan Tertinggi yang Ditamatkan<sup>1</sup></b> <i>Educational Attainment<sup>1</sup></i>	<b>Bukan Angkatan Kerja</b> <i>Not Economically Active</i>	<b>Persentase</b> <i>Percentage</i>
<b>(1)</b>	<b>(6)</b>	<b>(7)</b>
0	12,199	47.24
1	4,992	19.33
2	5,929	22.96
3	2,702	10.46
<b>Jumlah/Total</b>	<b>25,822</b>	<b>100</b>

Catatan/Note: <sup>1</sup> 0. ≤ Sekolah Dasar (SD)/≤ Primary School  
 1. Sekolah Menengah Pertama/Junior High School  
 2. Sekolah Menengah Atas/Senior High School  
 3. Perguruan Tinggi/Collage

Sumber/Source: BPS, Survei Angkatan Kerja Nasional (Sakernas) Agustus/BPS-Statistics Indonesia, August National Labor Force Survey

**Tabel** 3.2.3  
**Table**

**Penduduk Berumur 15 Tahun Ke Atas yang Bekerja Selama Seminggu yang Lalu Menurut Status Pekerjaan Utama dan Jenis Kelamin di Kabupaten Nias Barat, 2020**  
*Population 15 Years of Age and Over who Worked During The Previous Week by Main Employment Status and Sex in Nias Barat Regency, 2020*

<b>Status Pekerjaan Utama</b> <i>Main Employment Status</i>	<b>Laki-Laki</b> <i>Male</i>	<b>Perempuan</b> <i>Female</i>	<b>Jumlah</b> <i>Total</i>
(1)	(2)	(3)	(4)
Berusaha sendiri <i>Own account worker</i>	720	1233	1953
Berusaha dibantu buruh tidak tetap/buruh tidak dibayar <i>Employer assisted by temporary worker/unpaid worker</i>	5150	2536	7686
Berusaha dibantu buruh tetap/buruh dibayar <i>Employer assisted by permanent worker/paid worker</i>	29	-	29
Buruh/Karyawan/Pegawai/ <i>Employee</i>	1477	516	1993
Pekerja bebas <i>Casual worker</i>	220	40	1993
Pekerja keluarga/tak dibayar <i>Family worker/unpaid worker</i>	4802	10588	15390
<b>Jumlah/Total</b>	<b>12398</b>	<b>14913</b>	<b>27311</b>

Catatan/Note: ...

Sumber/Source: BPS, Survei Angkatan Kerja Nasional (Sakernas) Agustus/BPS-Statistics Indonesia, August National Labor Force Survey

**Tabel 3.2.4** Jumlah Jasa Sosial Kemasyarakatan di Kabupaten Nias Barat, 2020  
**Table 3.2.4** Number of Social Services in Nias Barat Regency, 2020

Jasa Sosial Kemasyarakatan Social Service of Social		Laki-Laki Male	Perempuan Female
(1)		(2)	(3)
1. Organisasi Sosial Social Organization			
a	Panti Asuhan (Swasta) orphanage	3	69
b	Panti Jompo Nursing Home	-	-
2. Organisasi Bantuan Kemanusiaan Humanitarian Aid Organizations			
a	Kelompok Usaha Bersama (KUBE) Group Joint (2018)	45	450
b	Pekerja keluarga/tak dibayar Family worker/unpaid worker	-	-

Catatan/Note: ...

Sumber/Source: Dinas Sosial Kabupaten Nias Barat/ Department Social of Nias Barat Regency

**Tabel 3.2.5**  
**Table**

**Jumlah Panti Asuhan menurut Kecamatan di Kabupaten Nias Barat, 2020**  
**Number of Charitable Institution by District in Nias Barat Regency, 2020**

Kecamatan Subdistrict	Pemerintah State			Swasta dan Subsidi Private and Subsidized		
	Jumlah Total	Kapasitas Capacity	Penghuni Occupant	Jumlah Total	Kapasitas Capacity	Penghuni Occupant
(1)	(2)	(3)	(4)	(5)	(6)	(7)
Sirombu	-	-	-	1	-	7
Lahomi	-	-	-	2	-	62
Ulu Moro'o	-	-	-	-	-	-
Lolofitu Moi	-	-	-	-	-	-
Mandrehe Utara	-	-	-	-	-	-
Mandrehe	-	-	-	-	-	-
Mandrehe Barat	-	-	-	-	-	-
Moro'o	-	-	-	-	-	-
<b>Kabupaten Nias Barat</b>						

Catatan/Note: ...

Sumber/Source: Dinas Sosial Kabupaten Nias Barat/ Department Social of Nias Barat Regency



**Tabel 3.2.6** Jumlah Penyandang Masalah Kesejahteraan Sosial Menurut Kecamatan di Kabupaten Nias Barat , 2020  
**Number of social welfare problem by Subdistrict in Nias Barat Regency, 2020**

Jumlah Penyandang Masalah Kesejahteraan Sosial Number of social welfare problem							
Kecamatan Subdistrict	Balita Terlantar Abandoned Child	Anak Terlantar Waif	Anak Jalanan Street Child	Anak Jermals Children Jernals	Anak Nakal Naughty Son	Korban Narkotika Narcotis Victims	Wanita Rawan tindak Kekerasan Women Promote Violence
(1)	(2)	(3)	(4)	(5)	(6)	(7)	(8)
Sirombu	-	41	-	-	-	-	-
Lahomi	-	20	-	-	-	-	-
Ulu Moro'o	-	-	-	-	-	-	-
Loloftu Moi	-	-	-	-	-	-	-
Mandrehe Utara	-	-	-	-	-	-	-
Mandrehe	-	-	-	-	-	-	-
Mandrehe Barat	-	-	-	-	-	-	-
Moro'o	-	-	-	-	-	-	-
<b>Kabupaten Nias Barat</b>	-	<b>61</b>	-	-	-	-	-



**SOSIAL DAN KESEJAHTERAAN RAKYAT**  
**SOCIAL AND WELFARE**

**BAB**  
Chapter

**04**

<https://niasbaratkab.bps.go.id>



**PENJELASAN TEKNIS****TECHNICAL NOTES**

1. Tidak/belum pernah sekolah adalah mereka yang tidak pernah atau belum pernah terdaftar dan tidak pernah atau belum pernah aktif mengikuti pendidikan di suatu jenjang pendidikan formal. Termasuk juga yang tamat/belum tamat taman kanak-kanak tetapi tidak melanjutkan ke sekolah dasar.
2. Masih bersekolah adalah mereka yang terdaftar dan aktif mengikuti pendidikan formal dan non-formal (Paket A, B, atau C), baik pendidikan dasar, menengah maupun pendidikan tinggi. Bagi mahasiswa yang sedang cuti dianggap masih bersekolah.
3. Tidak bersekolah lagi adalah mereka yang pernah terdaftar dan aktif mengikuti pendidikan di suatu jenjang pendidikan formal dan nonformal (Paket A, B, atau C), tetapi pada saat pencacahan tidak lagi terdaftar dan tidak aktif mengikuti pendidikan.
4. Tamat sekolah adalah menyelesaikan pelajaran yang ditandai dengan lulus ujian akhir pada kelas atau tingkat terakhir suatu jenjang pendidikan di sekolah negeri maupun swasta dengan mendapatkan tanda tamat belajar/ijazah. Seseorang yang belum mengikuti pelajaran pada kelas

1. *Not/never attending school is someone who has never attended or never been registered in a formal education, such as primary, secondary, and tertiary education. Those who just completed kindergarten are considered as never attended school.*
2. *Attending school is someone who is currently attending primary, secondary, or tertiary education, including package A, package B, or package C. College student who postpones his/her study is considered as attending school*
3. *Not attending school anymore is someone who had enrolled and participated in formal and non-formal education in the past including package A, package B, or package C, but currently does not attend school.*
4. *Completed particular level of education is someone who has completed particular level of education in private or public school and accepting graduation certificate. Someone who has never attended the highest grade but passed the final exam is considered as completed particular level of education.*

tertinggi tetapi telah mengikuti ujian akhir dan lulus dianggap tamat sekolah.

5. Dapat membaca dan menulis artinya dapat membaca dan menulis kata-kata/kalimat sederhana dengan suatu aksara tertentu.
  5. *Able to read and write is the ability to read and write at least a simple sentence in any letter of alphabets.*
  
6. Jalur Pendidikan di Indonesia terdiri atas 1) pendidikan formal, 2) pendidikan nonformal, dan 3) pendidikan informal yang ketiganya dapat saling melengkapi dan memperkaya (Undang-Undang No, 20 Tahun 2013 tentang Sistem Pendidikan Nasional).
  6. *The Education System in Indonesia consists of 1) a formal education, 2) non-formal education, and 3) in-formal education that all three can be complementary and enriching (Law No, 20 Year 2013 about The National Education System).*
  
7. Jenjang Pendidikan Formal terdiri atas pendidikan dasar, pendidikan menengah, dan pendidikan tinggi, Jenis pendidikan yang diajarkan mencakup pendidikan umum, kejuruan, akademik, profesi, vokasi, keagamaan dan khusus.
  7. *The Formal Education Level consists of primary education, secondary education, and high education, The kind of education that taught consists of general education, vocational, academic, professional, religious and specific education.*
    - a. Pendidikan Dasar berbentuk Sekolah Dasar (SD) dan Madrasah Ibtidaiyah (MI) atau bentuk lain yang sederajat serta Sekolah Menengah Pertama (SMP) dan Madrasah Tsanawiyah (MTs), atau bentuk lain yang sederajat.
      - a. *The Primary Education consists of Elementary School and Islamic Elementary School or other equivalent forms and Junior High School and MTs, or other equivalent forms.*
      - b. Pendidikan Menengah berbentuk Sekolah Menengah Atas (SMA), Madrasah Aliyah (MA), Sekolah Menengah Kejuruan (SMK), dan Madrasah Aliyah Keju-
        - b. *The Secondary Education consists of the senior high school, MA, Vocational School, and Vocational Madrasah Aliyah, or other equivalent forms.*

ruan (MAK), atau bentuk lain yang sederajat.

c. Pendidikan Tinggi merupakan jenjang pendidikan setelah pendidikan menengah yang mencakup program pendidikan diploma, sarjana, magister, spesialis, dan doktor yang diselenggarakan oleh perguruan tinggi, Perguruan tinggi dapat berbentuk akademi, politeknik, sekolah tinggi, institut, atau universitas.

*c. The High Education consists of the education level after the secondary education that consists of diplomas, bachelor, master, specialist, and doctoral degrees that are held by the college, The colleges can be academy, polytechnic, high school, institute, or university.*

8. Rumah Sakit adalah tempat pemeriksaan dan perawatan kesehatan, biasanya berada di bawah pengawasan dokter/tenaga medis, yang melayani penderita yang sakit untuk berobat rawat jalan atau rawat inap.

8. *Hospital is a place for health check, usually controlled/supervised by doctors/medical personnel to serve the ill patients to get outpatient or inpatient treatment services.*

9. Rumah Sakit Bersalin adalah rumah sakit khusus untuk persalinan, dilengkapi pelayanan spesialis pemeriksaan kehamilan, persalinan, rawat inap dan rawat jalan ibu dan anak yang berada di bawah pengawasan dokter spesialis kandungan.

9. *Maternity Hospital is a specialized hospital for childbirth, has specialist inspection service to pregnancy, childbirth, hospitalization and outpatient for mothers and children that is under the supervision of an obstetrician.*

10. Rumah Bersalin adalah sarana pelayanan kesehatan dengan izin sebagai rumah bersalin, dilengkapi pelayanan pemeriksaan kehamilan, persalinan serta pemeriksaan ibu dan anak yang berada di bawah pengawasan bidan senior.

10. *Maternity House is health care facility with a license as a maternity house, equipped with prenatal care, childbirth and examination of mothers and children which is under the supervision of a senior midwife.*

11. Poliklinik adalah sarana kesehatan yang dipakai untuk pelayanan berobat jalan, biasanya berada di bawah pengawasan dokter/tenaga medis.
12. Puskesmas (Pusat Kesehatan Masyarakat) adalah unit pelaksana teknis dinas kesehatan kabupaten/kota yang mempunyai fungsi utama sebagai penyelenggara pelayanan kesehatan tingkat pertama. Wilayah kerja puskesmas maksimal adalah satu kecamatan dan untuk dapat menjangkau wilayah kerjanya, puskesmas mempunyai jaringan pelayanan yang meliputi unit Puskesmas Pembantu (Pustu), unit Puskesmas Keliling (Puskel), dan unit bidan desa/komunitas (Peraturan Menteri Kesehatan RI No, 75 Tahun 2014 Tentang Pusat Kesehatan Masyarakat).
13. Apotek adalah suatu tempat tertentu yang digunakan untuk melakukan pekerjaan kefarmasian, dan penyaluran/penjualan obat atau bahan farmasi dan perbekalan kesehatan lainnya kepada masyarakat yang dikelola oleh tenaga apoteker (Peraturan Menteri Kesehatan RI No, 1332 Tahun 2002 Tentang Perubahan Atas Peraturan Menteri Kesehatan RI No, 922/MENKES/PER/X/1993 Tentang Ketentuan dan Tata Cara Pemberian Izin Apotek).
11. *Polyclinic is a health facility in which to get outpatient services, usually under the control of doctor/medical personnel.*
12. *Public Health Center is technical implementation unit of regency health department that have the primary function as a first-level health care providers, The working area standard of public health center is one. Subdistrict and to reach their working areas, public health centers have a service network covering subsidiary of public health center, mobile public health center units, and midwife units (Regulation of the Minister of Health of Indonesia Number 75 Year 2014 about Public Health Center).*
13. *Pharmacy is a specific place that is used for pharmaceutical jobs, and distribution/sale of drugs/pharmaceuticals and other medical supplies to people that are administered by trained pharmacist (Regulation of the Minister of Health of Indonesia Number 1332 Year 2002 about the Changes of Regulation of the Minister of Health of Indonesia Number 22/MENKES/PER/X/1993 about Pro-vision and Procedures for Administration of Licensed Pharmacies).*

14. Imunisasi adalah memasukkan kuman atau racun penyakit tertentu yang sudah dilemahkan (vaksin) ke dalam tubuh dengan cara disuntik atau diminum (diteteskan dalam mulut) dengan maksud agar terjadi kekebalan tubuh terhadap penyakit tersebut.
15. Keluhan kesehatan adalah keadaan seseorang yang mengalami gangguan kesehatan atau kejiwaan, baik karena penyakit akut, penyakit kronis, kecelakaan, kriminal, atau hal lain.
16. Mengobati sendiri adalah upaya oleh anggota rumah tangga/keuarga dengan melakukan pengobatan sendiri tanpa datang ke tempat fasilitas kesehatan atau memanggil dokter/petugas kesehatan ke rumahnya (misal minum obat modern, jamu, kerokan, kompres, kop, pijat) agar sembuh atau menjadi lebih ringan keluhan kesehatannya.
17. Angka penemuan kasus tuberkulosis adalah jumlah kasus baru tuberkulosis (TB) dan kasus TB yang didiagnosis kambuh yang diobati dalam program penanggulangan TB nasional dan dilaporkan kepada WHO, dibagi dengan perkiraan WHO terhadap jumlah kasus insiden tuberkulosis pada tahun yang sama, dinyatakan sebagai persentase.
14. *Immunization is putting enervated microbe of a certain disease into human body by injection or drinking (dropping into mouth) to make the body immune to that disease.*
15. *Health complaint is a condition where a person has health or mental problems because of acute illness, chronically illness, accident, crimes, or others.*
16. *Self treatment is an effort of household members/family to have a health treatment by themselves without visiting health facilities or a doctor/health personnel (for instance, by taking modern medicine, herb medicine, chief with a coin, compress, cupping suction, massage) in order to recover from illness or reduce the health complaint.*
17. *The case detection rate for all forms of tuberculosis is the number of new and replase tuberculosis cases diagnosed and treated in national tuberculosis control programmes and notified to WHO, divided by WHO's estimate of the number of incident tuberculosis cases for the same year, expressed as a percentage.*



18. Angka keberhasilan pengobatan tuberkulosis smear positive/Basil Tahan Asam (BTA) positif adalah proporsi (dinyatakan sebagai persentase) kasus TB BTA positif yang terdaftar di bawah program pengendalian TB nasional pada tahun tertentu yang dinyatakan berhasil menyelesaikan pengobatan, Dengan atau tanpa bukti bakteriologi keberhasilan (“sembuh” dan “menyelesaikan pengobatan” masing-masing).
19. Kasus kumulatif AIDS adalah kumulatif kasus AIDS sampai dengan referensi waktu tertentu.
20. BCG (Bacillus Calmette Guerin) merupakan vaksinasi untuk mencegah penyakit TBC, diberikan pada bayi baru lahir atau anak, dengan suntikan pada kulit pangkal lengan atas. Bekas suntikan kemudian akan membentuk tonjolan kecil jaringan parut pada kulit lengan atas, Suntikan BCG diberikan kepada anak sebanyak 1 kali.
21. DPT (Difteri, Pertusis, Tetanus) merupakan vaksin untuk mencegah penyakit Difteri, Pertusis, dan Tetanus yang diberikan pada bayi berumur 3 bulan ke atas, dengan suntikan pada paha, diulang 1 bulan dan 2 bulan kemudian, sehingga suntikan imunisasi DPT lengkap pada balita berjumlah 3 kali (kadang-kadang selang wak-
18. *The treatment success rate for new pulmonary smear-positive tuberculosis cases is the proportion (expressed as a percentage) of new smear-positive tuberculosis cases registered under a national tuberculosis control programme in a given year that successfully completed treatment, With or without bacteriological evidence of succes (“cured” and “treatment completed” respectively).*
19. *Cummulative AIDS case is cummulative AIDS cases with reference to a particular time.*
20. *BCG (Bacillus Calmette Guerin) is a vaccine to prevent TBC disease, given to newborns or children, by injection at the base of the skin of the upper arm. Injection site will form little bumps of scar tissue in the skin of the upper arm, BCG injections given to children 1 times.*
21. *DPT (Diphtheria, Pertussis, Tetanus) is a vaccine to prevent the diphtheria, pertussis, and tetanus disease, given to infants aged 3 months and above, with a shot in the thigh, repeated one month and two months later, so that the complete DPT immunization shots at toddler totaling 3 times (sometimes the time interval between injections can be*

- tu antar suntikan bisa lebih dari 1 bulan).
22. Luas lantai adalah luas lantai yang ditempati dan digunakan untuk keperluan sehari-hari (sebatas atap).
23. Air leding adalah sumber air yang berasal dari air yang telah melalui proses penjernihan dan penyehatan sebelum dialirkan kepada konsumen melalui instalasi berupa saluran air, Sumber air ini biasanya diusahakan oleh PAM/ PDAM/BPAM, Termasuk dalam hal ini air leding yang didapat secara eceran.
24. Sumur terlindung adalah air yang berasal dari dalam tanah yang digali dan lingkaran sumur tersebut dilindungi oleh tembok paling sedikit 0,8 meter di atas tanah dan 3 meter ke bawah tanah, serta ada lantai semen sejauh 1 meter dari lingkaran sumur.
25. Status penguasaan bangunan tempat tinggal milik sendiri adalah jika tempat tinggal tersebut pada waktu pencacahan betul-betul sudah milik kepala rumah tangga atau salah seorang anggota rumah tangga. Rumah yang dibeli secara angsuran melalui kredit bank atau rumah dengan status sewa beli dianggap rumah milik sendiri.
- more than 1 month).*
22. *Floor area is the total area which is occupied and utilized daily.*
23. *Pipe water is a water source that comes from water that has been through a process of purification and sanitation before distribute to consumers through an instalation of water lines, This water source is usually distributed by PAM/ PDAM/ BPAM, This include a pipe water that sold at retail.*
24. *Protected wells is water that comes from the soil were excavated and the circumference of the well was protected by walls at least 0,8 meters above ground and 3 meters underground, and cement floor as far as 1 meter from the well circumference.*
25. *Own ownership property status is a status of dwelling occupied belongs to the head of household or one of the household member. Houses bought through bank credit or houses with leasing status were also categorized as an own property.*

26. Peristiwa tindak pidana yang dilaporkan ialah setiap peristiwa yang diterima kepolisian dari laporan masyarakat, atau peristiwa dimana pelakunya tertangkap tangan oleh kepolisian.
26. *Reported crime incidence includes all criminal cases reported and received by police office, and all crimes caught by police.*
27. Jumlah tindak pidana menggambarkan jumlah kasus tindak pidana yang terjadi pada kurun waktu tertentu.
27. *Crime total refers to the number of criminal cases occurring during a given period.*
28. Resiko penduduk terjadi tindak pidana per 100,000 penduduk
- $$=(\text{Jumlah tindak pidana tahun } t)/(\text{Jumlah penduduk tahun } t) \times 100,000$$
- =(Number of criminal cases year t)/(Total population year t) × 100,000*
- Resiko penduduk terjadi tindak pidana per 100,000 penduduk mengindikasikan peluang penduduk berisiko terkena tindak pidana, Biasanya dinyatakan dalam setiap 100,000 penduduk.
- Crime rate indicates the probability of population exposed to risk of crime, expressed in every 100,000 people.*
29. Selang waktu terjadi tindak pidana tahun t
- $$=(365 \times 24 \times 60 \times 60)/(\text{Jumlah tindak pidana tahun } t) \times (\text{detik})$$
- =(365 × 24 × 60 × 60)/(Number of criminal cases year t) × (second)*
- Selang waktu terjadi tindak pidana tahun t mengindikasikan selang waktu terjadinya satu tindak kejahatan dengan kejahatan yang lain.
- Crime clock indicates the time interval of occurrence between one crime to another crime.*

30. Persentase penyelesaian tindak pidana

$$= \frac{\text{Jumlah tindak pidana @yang diselesaikan}}{\text{Jumlah peristiwa tindak pidana yang dilaporkan}} \times 100\%$$

Persentase penyelesaian peristiwa tindak pidana menyatakan persentase penyelesaian tindak pidana oleh polisi. Suatu tindak pidana dinyatakan sebagai kasus yang selesai di tingkat kepolisian, apabila:

1. berkas perkaranya sudah siap untuk diserahkan atau telah diserahkan kepada kejaksaan;
2. dalam hal delik aduan, pen gaduannya dicabut dalam tenggang waktu yang telah ditentukan menurut undang-undang;
3. telah diselesaikan oleh kepolisian berdasarkan azas *plichmatigheid* (kewajiban berdasarkan kewenangan hukum);
4. kasus yang dimaksud tidak termasuk kompetensi kepolisian
5. tersangka meninggal dunia;
6. kasus kadaluwarsa.

30. *Crime clearance rate*

$$= \frac{\text{Number of cleared @criminal cases}}{\text{Number of reported criminal cases}} \times 100\%$$

*Crime clearance rate refers to percentage of crime clearance by police. A criminal case is categorized as a cleared case by police, if:*

1. *All documents are ready to submit or already submitted to justice court;*
2. *In the case of attense that warrants complaint, the complaint was withdraw within a given period state in the law;*
3. *The case was cleared by police based on the principle of plichmatigheid (obligation on the basis of law outhority);*
4. *The case was not the responsibility of police office*
5. *The suspect died;*
6. *The case was out of date.*

31. Bencana Alam adalah peristiwa atau serangkaian peristiwa yang mengancam dan mengganggu kehidupan/penghidupan masyarakat yang disebabkan oleh faktor alam antara lain berupa gempa bumi, tsunami, gunung meletus, banjir, kekeringan, angin topan, dan tanah longsor sehingga mengakibatkan kerugian materi maupun non-materi.
32. Korban meninggal adalah orang yang dilaporkan tewas atau meninggal dunia akibat bencana.
33. Korban hilang adalah orang yang dilaporkan hilang atau tidak ditemukan atau tidak diketahui keberadaannya setelah terjadi bencana.
34. Korban luka/sakit adalah orang yang mengalami luka-luka atau sakit, dalam keadaan luka ringan, luka sedang maupun luka parah/berat, baik yang berobat jalan maupun rawat inap.
35. Rusak Berat adalah kriteria kerusakan yang mengakibatkan bangunan roboh atau sebagian besar komponen struktur rusak.
36. Rusak sedang adalah kriteria kerusakan yang mengakibatkan sebagian kecil komponen struktur rusak, dan komponen penunjang rusak namun bangunan masih tetap berdiri.
31. *Natural Disaster is an event or series of events that threaten and disrupt the lives and livelihoods caused by natural factors such as: earthquake, tsunami, volcanic eruption, flood, flash flood, drought, typhoon/cyclone, and landslide so it can lead to result in loss of material and non-material.*
32. *Fatality is a person reported killed or death in the wake of a disaster.*
33. *Missing person is a person reported missing or who cannot be located or who cannot be accounted for in the wake of a disaster.*
34. *Casualty is a person suffering injury or illness, in a state of light injury, moderate injury, or heavy injury, which in undergoing treatment as either an outpatient or inpatient.*
35. *Severely damaged is the criteria of damage that resulted most buildings collapsed or damaged its structural components.*
36. *Damaged is the criteria of damage that resulted defective fraction of structural components and supporting components damaged, but the building still stands.*

37. Rusak ringan adalah kriteria kerusakan yang mengakibatkan sebagian komponen struktur retak (struktur masih bisa digunakan) dan bangunan masih tetap berdiri.
38. Untuk mengukur kemiskinan, BPS menggunakan konsep kemampuan memenuhi kebutuhan dasar (basic needs approach). Dengan pendekatan ini, kemiskinan dipandang sebagai ketidakmampuan dari sisi ekonomi untuk memenuhi kebutuhan dasar makanan dan bukan makanan yang diukur dari sisi pengeluaran. Metode yang digunakan adalah menghitung Garis Kemiskinan (GK), yang terdiri dari dua komponen yaitu Garis Kemiskinan Makanan (GKM) dan Garis Kemiskinan Non-Makanan (GKNM), Penghitungan Garis Kemiskinan dilakukan secara terpisah untuk daerah perkotaan dan perdesaan.
39. Penduduk miskin adalah penduduk yang memiliki rata-rata pengeluaran per kapita per bulan di bawah Garis Kemiskinan.
40. Garis Kemiskinan Makanan (GKM) merupakan nilai pengeluaran kebutuhan minimum makanan yang disetarakan dengan 2,100 kkalori per kapita per hari. Garis Kemiskinan Non-Makanan (GKNM) adalah kebutuhan minimum untuk perumahan,
37. *Lightly damaged is the criteria of damage that resulted partially cracked structural components, but the structure still can be used and the building still stands.*
38. *To measure poverty, BPS-Statistics Indonesia has used the concept of basic needs approach. Therefore, poverty is viewed as economic inability to fulfill food and non-food basic needs which are measured by consumption/expenditure. The method used is calculating poverty line, which consists of two components that are Food Poverty Line (FPL) and Non-Food Poverty Line (NFPL), The poverty line was calculated separately for urban and rural areas.*
39. *A person whose expenditure per capita per month is below the poverty line is considered to be poor.*
40. *The Food Poverty Line refers to the daily minimum requirement of 2,100 kcal per capita per day. The Non-Food Poverty Line refers to the minimum requirement for household necessities for clothing, education, health, and other basic individual needs.*

sandang, pendidikan, kesehatan, dan kebutuhan dasar lainnya

41. Ukuran Kemiskinan

a. Head Count Index (HCI-P0) adalah persentase penduduk miskin yang berada di bawah Garis Kemiskinan (GK).

b. Indeks Kedalaman Kemiskinan (PovertyGapIndex-P1) merupakan ukuran rata-rata kesenjangan pengeluaran masing-masing penduduk miskin terhadap garis kemiskinan, Semakin tinggi nilai indeks, semakin jauh rata-rata pengeluaran penduduk dari garis kemiskinan.

c. Indeks Keparahan Kemiskinan (Poverty Severity Index-P2) memberikan gambaran mengenai penyebaran pengeluaran di antara penduduk miskin. Semakin tinggi nilai indeks, semakin tinggi ketimpangan pengeluaran di antara penduduk miskin.

Foster-Greer-Thorbecke (1984) merumuskan suatu ukuran yang digunakan untuk mengukur tingkat kemiskinan sebagai berikut:

$$P_{\alpha} = \frac{1}{n} \sum_{i=1}^q \left[ \frac{z - y_i}{z} \right]^{\alpha}$$

41. Poverty Measures

a. Head Count Index (HCI-P0) simply measures the percentage of the population that is counted as poor, often denoted by P0.

b. Poverty Gap Index-P1 measures the extent to which individuals fall below the poverty line (the poverty gaps) as a proportion of the poverty line, Higher value of the index shows that the gap between average expenditure of the poor and the poverty line is wider.

c. Poverty Severity Index-P2 describes inequality among the poor. This is simply a weighted sum of poverty gaps (as a proportion of the poverty line), where the weights are the proportionate poverty gaps themselves. Hence, by squaring the poverty gap index, the measure implicitly puts more weight on observations that fall well below the poverty line, Higher value of the index shows that inequality among the poor is higher.

Foster-Greer-Thorbecke (1984) developed poverty measures that may be written as:

$$P_{\alpha} = \frac{1}{n} \sum_{i=1}^q \left[ \frac{z - y_i}{z} \right]^{\alpha}$$

dimana:

$a = 0, 1, 2$

$z =$  Garis kemiskinan

$y_i =$  Rata-rata pengeluaran perkapita sebulan penduduk yang berada di bawah garis kemiskinan ( $i=1,2,\dots,q$ ),  $y_i < z$

$q =$  Banyaknya penduduk yang berada di bawah garis kemiskinan

$n =$  Jumlah penduduk

Jika  $a=0$ , diperoleh Head Count Index (P0), jika  $a=1$  diperoleh indeks kedalaman kemiskinan (Poverty Gap Index-P1) dan jika  $a=2$  disebut indeks keparahan kemiskinan (Poverty Severity Index-P2).

where:

$a = 0, 1, 2$

$z =$  the poverty line

$y_i =$  Average expenditure per capita per month of the poor ( $i=1,2,\dots,q$ ),  $y_i < z$

$q =$  the number of poor

$n =$  the total population

*if  $a=0$  is obtained Head Count Index (P0), if  $a=1$  is obtained Poverty Gap Index-P1, and if  $a=2$  is obtained Poverty Severity Index-P2.*

42. Indeks Pembangunan Manusia (IPM) menjelaskan bagaimana penduduk dapat mengakses hasil pembangunan dalam memperoleh pendapatan, kesehatan, pendidikan dan sebagainya. IPM diperkenalkan oleh UNDP pada tahun 1990 dan dipublikasikan secara berkala dalam laporan tahunan Human Development Report (HDR). IPM dibentuk oleh 3 (tiga) dimensi dasar: Umur panjang dan hidup sehat; pengetahuan; dan standar hidup layak.
42. *The Human Development Index (HDI) explains how people can access development results in obtaining income, health, education and so forth. HDI was introduced by United Nations Development Programme (UNDP) in 1990 and published periodically in the annual report of the Human Development Report. HDI was formed by three basic dimensions: a long and healthy life; knowledge; and a decent standard of living.*



**ULASAN**

**DESCRIPTION**

**Pendidikan**

**Education**

Pendidikan merupakan salah satu indikator tingkat kesejahteraan penduduk dalam suatu daerah, Semakin tinggi dan merata tingkat pendidikan suatu daerah, semakin maju daerah tersebut. Pada tahapan tertentu tingkat pendidikan dapat meningkatkan status sosial dalam kehidupan penduduk.

*Education is one indicator of the welfare of the population in an area, The higher the level of education and equal an area, the more developed areas. At certain stages can increase the education level of social status in the life of the population.*

Pemerataan kesempatan pendidikan senantiasa diupayakan melalui penyediaan sarana dan prasarana belajar seperti gedung sekolah baru dan penambahan tenaga pengajar mulai dari tingkat pendidikan terendah sampai jenjang tertinggi.

*Equal access constantly pursued through the provision of facilities and infrastructure such as new school buildings and additions faculty ranging from the lowest level to the highest level of education.*

Angka Partisipasi Murni (APM) adalah Proporsi dari penduduk kelompok usia sekolah tertentu yang sedang bersekolah tepat di jenjang pendidikan yang seharusnya (sesuai antara umur penduduk dengan ketentuan usia bersekolah di jenjang tersebut) terhadap penduduk kelompok usia sekolah yang bersesuaian. Nilai APM untuk jenjang pendidikan SMA di Kabupaten Nias Barat pada tahun 2020 adalah 78,85.

*Net Enrollment Rate is Proportion of the population of a certain school age who is currently attending the appropriate level of education (according to the age of the population and the stipulated age at school at that level) to the population of the corresponding school age group. The NER value for high school education in West Nias Regency in 2020 is 78.85*

Ketersediaan fasilitas Pendidikan di Kabupaten Nias Barat masih jauh dari yang diharapkan baik dari segi jumlah gedung sekolah, jumlah tenaga pendidik/guru, dan fasilitas-fasilitas pendukung lainnya.

*The availability of education in Nias Barat Regency is still much to be desired in terms of both the number of school buildings, the number of educators / teachers, and other supporting facilities.*

Jumlah seluruh murid SD selama tahun pelajaran 2020/2021 tercatat sebanyak 12.360 orang. Sementara untuk jumlah guru sebanyak 1.524 orang yang tersebar di 107 sekolah di seluruh kecamatan yang terdapat di Kabupaten Nias Barat.

*The total number of primary school students throughout the school year in 2020/2021, there were 12.360 people. As for the number of teachers as many as 1.524 people which spread at 107 Schools in All Subdistrict in Nias Barat Regency*

Untuk tingkatan Sekolah Lanjutan Tingkat Pertama (SLTP) tahun pelajaran 2020\2021 terdapat 39 sekolah. Banyaknya murid SMP tercatat sebanyak 6.706 orang, sementara jumlah guru sebanyak 840 orang dengan rasio perbandingan antara murid dan guru sebesar 7,23.

*For levels of Junior High School (JSS) in the academic year 2020/2021 there were 39 schools. The number of junior high school students, there were 6,706, while the number of teachers as many as 840 people with a ratio between students and teachers by 7,23.*

Di Kabupaten Nias Barat terdapat Sekolah Menengah Atas (SMA) sebanyak 15 sekolah dan Sekolah Menengah Kejuruan (SMK) sebanyak 13 sekolah. Banyaknya murid SMA seluruhnya baik negeri maupun swasta adalah 3.883 orang, sementara jumlah guru sebanyak 275 orang dengan rasio perbandingan antara murid dan guru sebesar 14,12. Banyaknya murid SMK seluruhnya baik negeri maupun swasta adalah 2.388 orang, sementara jumlah guru sebanyak 237 orang yang tersebar di seluruh kecamatan dengan rasio perbandingan antara murid dan guru sebesar 10,07.

*In Nias Barat Regency, there are 15 Senior High Schools (SHS) and 13 Vocational High Schools (VHS). The number of high school students entirely both public and private are 3,883 people, while the number of teachers was 275 people with a between students-teachers ratio of 14,12. The number of VHS students, both public and private entirely was 2,388 people, while the number of teachers was 237 people, spread across Sub-districts with a student-teacher ratio of 10,07.*

## Kesehatan

Program pembangunan kesehatan diarahkan untuk meningkatkan kualitas sumber daya manusia serta kualitas kehidupan dan usia harapan hidup serta mempertinggi kesadaran masyarakat akan pentingnya hidup sehat. Peningkatan fasilitas kesehatan di Kabupaten Nias Barat terus diupayakan dengan tujuan untuk memudahkan masyarakat dalam memperoleh pelayanan kesehatan, di samping itu tersedia Puskesmas dan Puskesmas Pembantu di setiap Kecamatan di Kabupaten Nias Barat.

Tingkat kesehatan masyarakat merupakan salah satu faktor yang sangat mempengaruhi tercapai atau tidaknya pembangunan di suatu wilayah. Semakin tinggi derajat kesehatan masyarakat suatu daerah, maka semakin baik Sumber Daya Manusia yang dimiliki. Tingginya Angka Kematian Ibu dan Bayi serta banyaknya masyarakat yang mengalami keluhan kesehatan, mencerminkan rendahnya derajat kesehatan suatu daerah.

Secara umum faktor-faktor yang mempengaruhi tinggi rendahnya derajat kesehatan masyarakat adalah kurangnya sarana kesehatan, sanitasi dan lingkungan yang tidak sehat, serta rendahnya konsumsi makanan bergizi. Untuk itu Pemerintah Daerah Kabupaten Nias Barat senantiasa berupaya untuk meningkatkan kesadaran masyarakat dalam menerapkan perilaku hidup

## Health

*Health development programs geared towards improving the quality of human resources and the quality of life and life expectancy as well as heighten public awareness of the importance of healthy living. Improved health facilities in Nias Barat Regency continue to be pursued with the aim to facilitate the public in obtaining health services, in addition to the available health center and health center in each Subdistrict in Nias Barat Regency.*

*The level of public health is one of the factors that influence whether or not the development achieved in the region. The higher the degree of public health of an area, the better the Human Resources owned. The high maternal and infant mortality and the number of people who suffered health complaints, reflecting the low level of health of a region.*

*In general, the factors that affect the high and low level of public health is the lack of health facilities, sanitation and unhealthy environments, and low consumption of nutritious foods. To the Nias Barat Regency Government strives to increase public awareness to implement healthy behavior through health education and program of immunization and injections for pregnant women.*

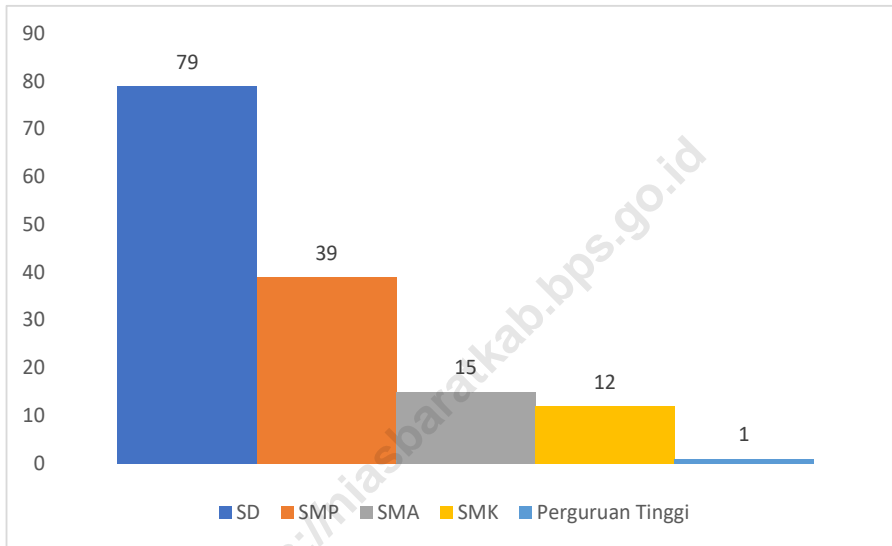
sehat melalui penyuluhan kesehatan serta program pemberian imunisasi dan suntikan bagi ibu hamil.

Pada tahun 2020 Jumlah sarana kesehatan pemerintah di Kabupaten Nias Barat yang terdiri dari 3 poliklinik, 13 puskesmas, 28 puskesmas pembantu dan 1 apotek.

*In 2020 the number of medical facilities in Nias Barat Regency government consisted of 3 polyclinic, 13 Public Health Center, 28 Public Health Sub-Center and 1 pharmacy.*

<https://niasbaratkab.bps.go.id>

**Gambar 4.1** Jumlah Sekolah Menurut Tingkatan di Kabupaten Nias Barat, 2020  
**Figures** 4.1 Number of School by Level of Nias Barat Regency, 2020



Sumber/Source : BPS, Pendaan Potensi Desa (Podes)/ BPS-Statistics Indonesia, Village Potential Data Collection

#### 4.1 PENDIDIKAN EDUCATION

**Tabel 4.1.1** Jumlah Sekolah, Guru, dan Murid Taman Kanak-Kanak (TK) di Bawah Kementerian Pendidikan dan Kebudayaan Menurut Kecamatan di Kabupaten Nias Barat, 2019/2020 dan 2020/2021  
*Number of Schools, Teachers, and Pupils in Kindergarten Under The Ministry of Education and Culture by Subdistrict in Nias Barat Regency, 2019/2020 and 2020/2021*

Kecamatan Subdistrict	Sekolah/Schools					
	Negeri/Public		Swasta/Private		Jumlah/Total	
	2019/2020	2020/2021	2019/2020	2020/2021	2019/2020	2020/2021
(1)	(2)	(3)	(4)	(5)	(6)	(7)
Sirombu	-	-	9	8	9	8
Lahomi	2	2	4	1	6	3
Ulu Moroo	1	1	3	1	4	2
Lolofitu Moi	2	2	3	-	5	2
Mandrehe Utara	-	-	8	3	8	3
Mandrehe	1	-	11	7	12	7
Mandrehe Barat	-	-	4	2	4	2
Moroo	-	-	6	4	6	4
<b>Nias Barat</b>	<b>6</b>	<b>5</b>	<b>48</b>	<b>26</b>	<b>54</b>	<b>31</b>

Lanjutan Tabel/*Continued Table 4.1.1*

Kecamatan Subdistrict	Guru <sup>1</sup> /Teachers <sup>1</sup>					
	Negeri/Public		Swasta/Private		Jumlah/Total	
	2019/2020	2020/2021	2019/2020	2020/2021	2019/2020	2020/2021
(1)	(8)	(9)	(10)	(11)	(12)	(13)
Sirombu	-	-	12	18	12	18
Lahomi	7	6	11	3	18	9
Ulu Moroo	7	6	15	4	22	10
Lolofitu Moi	12	10	11	-	23	10
Mandrehe Utara	-	-	23	10	23	10
Mandrehe	6	-	39	25	45	25
Mandrehe Barat	-	-	13	5	13	5
Moroo	-	-	21	13	21	13
<b>Nias Barat</b>	<b>32</b>	<b>22</b>	<b>145</b>	<b>78</b>	<b>177</b>	<b>100</b>

Lanjutan Tabel/*Continued Table 4.1.1*

Kecamatan Subdistrict	Murid/Students					
	Negeri/Public		Swasta/Private		Jumlah/Total	
	2019/2020	2020/2021	2019/2020	2020/2021	2019/2020	2020/2021
(1)	(14)	(15)	(16)	(17)	(18)	(19)
Sirombu	-	-	192	200	192	200
Lahomi	63	81	92	78	155	159
Ulu Moroo	54	50	60	32	114	82
Lolofitu Moi	94	59	83	-	177	59
Mandrehe Utara	-	-	254	66	254	66
Mandrehe	51	-	329	150	380	150
Mandrehe Barat	-	-	109	40	109	40
Moroo	-	-	180	125	180	125
<b>Kabupaten Nias Barat</b>	<b>262</b>	<b>190</b>	<b>1 299</b>	<b>691</b>	<b>1 561</b>	<b>881</b>

Catatan/Note: <sup>1</sup> Jumlah guru termasuk kepala sekolah dan guru/*The total of teachers including headmaster and teacher*

Sumber/Source: Kementerian Pendidikan dan Kebudayaan, Data Semester Ganjil/*Ministry of Educations and Culture, Odd Semester Data*



**Tabel**  
**Table** 4.1.2

**Jumlah Sekolah, Guru, dan Murid Raudatul Athfal (RA) di Bawah Kementerian Agama Menurut Kecamatan di Kabupaten Nias Barat, 2019/2020 dan 2020/2021**  
**Number of Schools, Teachers, and Pupils in Raudatul Athfal (RA) Under The Ministry of Religious Affairs by Subdistrict in Nias Barat Regency, 2019/2020 and 2020/2021**

Kecamatan Subdistrict	Sekolah/Schools		Guru/Teachers		Murid/Pupils	
	2019/2020	2020/2021	2019/2020	2020/2021	2019/2020	2020/2021
(1)	(2)	(3)	(4)	(5)	(6)	(7)
Sirombu	...	...	...	...	...	...
Lahomi	...	...	...	...	...	...
Ulu Moroo	...	...	...	...	...	...
Lolofitu Moi	...	...	...	...	...	...
Mandrehe Utara	...	...	...	...	...	...
Mandrehe	...	...	...	...	...	...
Mandrehe Barat	...	...	...	...	...	...
Moroo	...	...	...	...	...	...
<b>Kabupaten Nias Barat</b>	...	...	...	...	...	...

Catatan/Note: Seluruh Raudatul Athfal (RA) berstatus swasta/All Raudatul Athfal (RA) are private

Sumber/Source: Kementerian Agama, EMIS, data semester ganjillaporan sampai dengan 15 Maret 2020/Ministry of Religious Affairs, EMIS, odd semester report data up to March 15th, 2020

**Tabel 4.1.3**  
**Table**

**Jumlah Sekolah, Guru, dan Murid Sekolah Dasar (SD) di Bawah Kementerian Pendidikan dan Kebudayaan Menurut Kecamatan di Kabupaten Nias Barat, 2019/2020 dan 2020/2021**

*Number of Schools, Teachers, and Pupils in Primary Schools Under The Ministry of Education and Culture by Subdistrict in Nias Barat Regency, 2019/2020 and 2020/2021*

Kecamatan Subdistrict	Sekolah/Schools					
	Negeri/Public		Swasta/Private		Jumlah/Total	
	2019/2020	2020/2021	2019/2020	2020/2021	2019/2020	2020/2021
(1)	(2)	(3)	(4)	(5)	(6)	(7)
Sirombu	15	15	...	...	15	15
Lahomi	14	14	...	...	14	14
Ulu Moroo	8	8	...	...	8	8
Lolofitu Moi	12	12	...	...	12	12
Mandrehe Utara	14	14	...	...	14	14
Mandrehe	19	19	...	...	19	19
Mandrehe Barat	11	11	...	...	11	11
Moroo	14	14	...	...	14	14
<b>Nias Barat</b>	<b>107</b>	<b>107</b>	<b>...</b>	<b>...</b>	<b>107</b>	<b>107</b>

Lanjutan Tabel/Continued Table 4.1.3

Kecamatan Subdistrict	Guru <sup>1</sup> /Teachers <sup>1</sup>					
	Negeri/Public		Swasta/Private		Jumlah/Total	
	2019/2020	2020/2021	2019/2020	2020/2021	2019/2020	2020/2021
(1)	(8)	(9)	(10)	(11)	(12)	(13)
Sirombu	182	184	...	...	182	184
Lahomi	161	186	...	...	161	186
Ulu Moroo	103	118	...	...	103	118
Lolofitu Moi	143	157	...	...	143	157
Mandrehe Utara	199	221	...	...	199	221
Mandrehe	260	283	...	...	260	283
Mandrehe Barat	172	184	...	...	172	184
Moroo	171	191	...	...	171	191
<b>Nias Barat</b>	<b>1 391</b>	<b>1 524</b>	<b>...</b>	<b>...</b>	<b>1391</b>	<b>1524</b>

Lanjutan Tabel/*Continued Table 4.1.3*

Kecamatan Subdistrict	Murid/Students					
	Negeri/Public		Swasta/Private		Jumlah/Total	
	2019/2020	2020/2021	2019/2020	2020/2021	2019/2020	2020/2021
(1)	(14)	(15)	(16)	(17)	(18)	(19)
Sirombu	1 717	1 597	...	...	1 717	1 597
Lahomi	1 343	1 304	...	...	1 343	1 304
Ulu Moroo	889	846	...	...	889	846
Lolofitu Moi	1 723	1 711	...	...	1 723	1 711
Mandrehe Utara	1 499	1 425	...	...	1 499	1 425
Mandrehe	2 708	2 623	...	...	2 708	2 623
Mandrehe Barat	1 247	1 151	...	...	1 247	1 151
Moroo	1 860	1 703	...	...	1 860	1 703
<b>Nias Barat</b>	<b>12986</b>	<b>12360</b>	<b>...</b>	<b>...</b>	<b>12986</b>	<b>12360</b>

Catatan/Note: <sup>1</sup> Jumlah guru termasuk kepala sekolah dan guru/The total of teachers including headmaster and teacher

Sumber/Source: Kementerian Pendidikan dan Kebudayaan, Data Semester Ganjil/Ministry of Educations and Culture, Odd Semester Data

**Tabel**  
**Table** 4.1.4

**Jumlah Sekolah, Guru, dan Murid Madrasah Ibtidaiyah (MI) di Bawah Kementerian Agama Menurut Kecamatan Menurut Kecamatan di Kabupaten Nias Barat, 2019/2020 dan 2020/2021**

***Number of Schools, Teachers, and Pupils in Madrasah Ibtidaiyah (MI) Under The Ministry of Religious Affairs by Subdistrict in Nias Barat Regency, 2019/2020 and 2020/2021***

Kecamatan Subdistrict	Sekolah/Schools					
	Negeri/Public		Swasta/Private		Jumlah/Total	
	2019/2020	2020/2021	2019/2020	2020/2021	2019/2020	2020/2021
(1)	(2)	(3)	(4)	(5)	(6)	(7)
Sirombu	-	...	-	...	-	...
Lahomi	-	...	-	...	-	...
Ulu Moroo	-	...	-	...	-	...
Lolofitu Moi	-	...	-	...	-	...
Mandrehe Utara	-	...	-	...	-	...
Mandrehe	-	...	-	...	-	...
Mandrehe Barat	-	...	-	...	-	...
Moroo	-	...	-	...	-	...
<b>Nias Barat</b>	-	...	-	...	-	...

Lanjutan Tabel/*Continued Table* 4.1.4

Kecamatan Subdistrict	Guru/Teachers					
	Negeri/Public		Swasta/Private		Jumlah/Total	
	2019/2020	2020/2021	2019/2020	2020/2021	2019/2020	2020/2021
(1)	(8)	(9)	(10)	(11)	(12)	(13)
Sirombu	-	...	-	...	-	...
Lahomi	-	...	-	...	-	...
Ulu Moroo	-	...	-	...	-	...
Lolofitu Moi	-	...	-	...	-	...
Mandrehe Utara	-	...	-	...	-	...
Mandrehe	-	...	-	...	-	...
Mandrehe Barat	-	...	-	...	-	...
Moroo	-	...	-	...	-	...
<b>Nias Barat</b>	-	...	-	...	-	...

Lanjutan Tabel/*Continued Table 4.1.4*

Kecamatan Subdistrict	Murid/Students					
	Negeri/Public		Swasta/Private		Jumlah/Total	
	2019/2020	2020/2021	2019/2020	2020/2021	2019/2020	2020/2021
(1)	(14)	(15)	(16)	(17)	(18)	(19)
Sirombu	-	...	-	...	-	...
Lahomi	-	...	-	...	-	...
Ulu Moroo	-	...	-	...	-	...
Lolofitu Moi	-	...	-	...	-	...
Mandrehe Utara	-	...	-	...	-	...
Mandrehe	-	...	-	...	-	...
Mandrehe Barat	-	...	-	...	-	...
Moroo	-	...	-	...	-	...
<b>Nias Barat</b>	-	...	-	...	-	...

Catatan/Note: ....

Sumber/Source: Kementerian Agama, EMIS, data semester ganjillaporan sampai dengan 15 Maret 2020/Ministry of Religious Affairs, EMIS, odd semester report data up to March 15th, 2020

**Tabel**  
**Table** 4.1.5

**Jumlah Sekolah, Guru, dan Murid Sekolah Menengah Pertama (SMP) di Bawah Kementerian Pendidikan dan Kebudayaan Menurut Kecamatan di Kabupaten Nias Barat, 2019/2020 dan 2020/2021**  
*Number of Schools, Teachers, and Pupils in Junior High Schools Under The Ministry of Education and Culture by Subdistrict in Nias Barat Regency, 2019/2020 and 2020/2021*

Kecamatan Subdistrict	Sekolah/Schools					
	Negeri/Public		Swasta/Private		Jumlah/Total	
	2019/2020	2020/2021	2019/2020	2020/2021	2019/2020	2020/2021
(1)	(2)	(3)	(4)	(5)	(6)	(7)
Sirombu	5	5	-	-	5	5
Lahomi	4	4	-	-	4	4
Ulu Moroo	3	3	-	-	3	3
Lolofitu Moi	4	4	-	-	4	4
Mandrehe Utara	5	5	-	-	5	5
Mandrehe	7	7	1	1	8	8
Mandrehe Barat	4	4	-	-	4	4
Moroo	6	6	1	-	7	6
<b>Nias Barat</b>	<b>38</b>	<b>38</b>	<b>2</b>	<b>1</b>	<b>40</b>	<b>39</b>



Lanjutan Tabel/Continued Table 4.1.5

Kecamatan Subdistrict	Guru <sup>1</sup> /Teachers <sup>1</sup>					
	Negeri/Public		Swasta/Private		Jumlah/Total	
	2019/2020	2020/2021	2019/2020	2020/2021	2019/2020	2020/2021
(1)	(8)	(9)	(10)	(11)	(12)	(13)
Sirombu	101	106	-	-	101	106
Lahomi	82	90	-	-	82	90
Ulu Moroo	66	75	-	-	66	75
Lolofitu Moi	82	86	-	-	82	86
Mandrehe Utara	96	104	-	-	96	104
Mandrehe	155	175	14	14	169	189
Mandrehe Barat	73	86	-	-	73	86
Moroo	91	104	3	-	94	104
<b>Nias Barat</b>	<b>746</b>	<b>826</b>	<b>17</b>	<b>14</b>	<b>763</b>	<b>840</b>

Lanjutan Tabel/*Continued Table* 4.1.5

Kecamatan Subdistrict	Murid/Students					
	Negeri/Public		Swasta/Private		Jumlah/Total	
	2019/2020	2020/2021	2019/2020	2020/2021	2019/2020	2020/2021
(1)	(14)	(15)	(16)	(17)	(18)	(19)
Sirombu	814	848	-	-	814	848
Lahomi	732	710	-	-	732	710
Ulu Moroo	454	456	-	-	454	456
Lolofitu Moi	956	908	-	-	956	908
Mandrehe Utara	683	674	-	-	683	674
Mandrehe	1 596	1 551	177	192	1 773	1 743
Mandrehe Barat	541	557	-	-	541	557
Moroo	864	810	8	-	872	810
<b>Nias Barat</b>	<b>6 640</b>	<b>6 514</b>	<b>185</b>	<b>192</b>	<b>6 825</b>	<b>6 706</b>

Catatan/Note: <sup>1</sup> Jumlah guru termasuk kepala sekolah dan guru/*The total of teachers including headmaster and teacher*

Sumber/Source: Kementerian Pendidikan dan Kebudayaan, Data Semester Ganjil/*Ministry of Educations and Culture, Odd Semester Data*

**Tabel**  
**Table** 4.1.6

**Jumlah Sekolah, Guru, dan Murid Madrasah Tsanawiyah (MTs) di Bawah Kementerian Agama Menurut Kecamatan di Kabupaten Nias Barat 2019/2020 dan 2020/2021**  
**Number of Schools, Teachers, and Pupils in Madrasah Tsanawiyah (MTs) Under The Ministry of Religious Affairs by Subdistrict in Nias Barat Regency, 2019/2020 and 2020/2021**

Kecamatan Subdistrict	Sekolah/Schools					
	Negeri/Public		Swasta/Private		Jumlah/Total	
	2019/2020	2020/2021	2019/2020	2020/2021	2019/2020	2020/2021
(1)	(2)	(3)	(4)	(5)	(6)	(7)
Sirombu	-	...	1	...	1	...
Lahomi	-	...	-	...	-	...
Ulu Moroo	-	...	-	...	-	...
Lolofitu Moi	-	...	-	...	-	...
Mandrehe Utara	-	...	-	...	-	...
Mandrehe	-	...	-	...	-	...
Mandrehe Barat	-	...	-	...	-	...
Moroo	-	...	-	...	-	...
<b>Nias Barat</b>	-	...	<b>1</b>	...	<b>1</b>	...

Lanjutan Tabel/*Continued Table* 4.1.6

Kecamatan Subdistrict	Guru/Teachers					
	Negeri/Public		Swasta/Private		Jumlah/Total	
	2019/2020	2020/2021	2019/2020	2020/2021	2019/2020	2020/2021
(1)	(8)	(9)	(10)	(11)	(12)	(13)
Sirombu	-	...	6	...	6	...
Lahomi	-	...	-	...	-	...
Ulu Moroo	-	...	-	...	-	...
Lolofitu Moi	-	...	-	...	-	...
Mandrehe Utara	-	...	-	...	-	...
Mandrehe	-	...	-	...	-	...
Mandrehe Barat	-	...	-	...	-	...
Moroo	-	...	-	...	-	...
<b>Nias Barat</b>	-	...	<b>6</b>	...	<b>6</b>	...

Lanjutan Tabel/*Continued Table 4.1.6*

Kecamatan Subdistrict	Murid/Students					
	Negeri/Public		Swasta/Private		Jumlah/Total	
	2019/2020	2020/2021	2019/2020	2020/2021	2019/2020	2020/2021
(1)	(14)	(15)	(16)	(17)	(18)	(19)
Sirombu	-	...	58	...	58	...
Lahomi	-	...	-	...	-	...
Ulu Moroo	-	...	-	...	-	...
Lolofitu Moi	-	...	-	...	-	...
Mandrehe Utara	-	...	-	...	-	...
Mandrehe	-	...	-	...	-	...
Mandrehe Barat	-	...	-	...	-	...
Moroo	-	...	-	...	-	...
<b>Nias Barat</b>	-	...	<b>58</b>	...	<b>58</b>	...

Catatan/Note: ....

Sumber/Source: Kementerian Agama, EMIS, data semester ganjillaporan sampai dengan 15 Maret 2020/Ministry of Religious Affairs, EMIS, odd semester report data up to March 15th, 2020

**Tabel** 4.1.7  
**Table**

**Jumlah Sekolah, Guru, dan Murid Sekolah Menengah Atas (SMA) di Bawah Kementerian Pendidikan dan Kebudayaan Menurut Kecamatan di Kabupaten Nias Barat, 2019/2020 dan 2020/2021**  
*Number of Schools, Teachers, and Pupils in Senior High Schools Under The Ministry of Education and Culture by Subdistrict in Nias Barat Regency, 2019/2020 and 2020/2021*

Kecamatan Subdistrict	Sekolah/Schools					
	Negeri/Public		Swasta/Private		Jumlah/Total	
	2019/2020	2020/2021	2019/2020	2020/2021	2019/2020	2020/2021
(1)	(2)	(3)	(4)	(5)	(6)	(7)
Sirombu	1	1	1	1	2	2
Lahomi	1	1	-	-	1	1
Ulu Moroo	1	1	-	-	1	1
Lolofitu Moi	2	2	-	-	2	2
Mandrehe Utara	3	3	1	1	4	4
Mandrehe	3	3	1	-	4	3
Mandrehe Barat	-	-	-	-	-	-
Moroo	2	2	-	-	2	2
<b>Nias Barat</b>	<b>13</b>	<b>13</b>	<b>3</b>	<b>2</b>	<b>16</b>	<b>15</b>

Lanjutan Tabel/Continued Table 4.1.7

Kecamatan Subdistrict	Guru <sup>1</sup> /Teachers <sup>1</sup>					
	Negeri/Public		Swasta/Private		Jumlah/Total	
	2019/2020	2020/2021	2019/2020	2020/2021	2019/2020	2020/2021
(1)	(8)	(9)	(10)	(11)	(12)	(13)
Sirombu	26	28	8	9	34	37
Lahomi	22	25	-	-	22	25
Ulu Moroo	15	16	-	-	15	16
Lolofitu Moi	34	35	-	-	34	35
Mandrehe Utara	46	45	7	7	53	52
Mandrehe	65	69	-	-	65	69
Mandrehe Barat	-	-	-	-	-	-
Moroo	34	41	-	-	34	41
<b>Nias Barat</b>	<b>242</b>	<b>259</b>	<b>15</b>	<b>16</b>	<b>257</b>	<b>275</b>

Lanjutan Tabel/*Continued Table 4.1.7*

Kecamatan Subdistrict	Murid/Students					
	Negeri/Public		Swasta/Private		Jumlah/Total	
	2019/2020	2020/2021	2019/2020	2020/2021	2019/2020	2020/2021
(1)	(14)	(15)	(16)	(17)	(18)	(19)
Sirombu	492	493	127	139	619	632
Lahomi	331	346	-	-	331	346
Ulu Moroo	144	118	-	-	144	118
Lolofitu Moi	485	462	-	-	485	462
Mandrehe Utara	408	448	84	72	492	520
Mandrehe	1 172	1 188	-	-	1 172	1 188
Mandrehe Barat	-	-	-	-	-	-
Moroo	599	617	-	-	599	617
<b>Nias Barat</b>	<b>3 631</b>	<b>3 672</b>	<b>211</b>	<b>211</b>	<b>3 842</b>	<b>3 883</b>

Catatan/Note: <sup>1</sup> Jumlah guru termasuk kepala sekolah dan guru/*The total of teachers including headmaster and teacher*

Sumber/Source: Kementerian Pendidikan dan Kebudayaan, Data Semester Ganji/*Ministry of Educations and Culture, Odd Semester Data*



**Tabel**  
**Table 4.1.8**

**Jumlah Sekolah, Guru, dan Murid Sekolah Menengah Kejuruan (SMK) di Bawah Kementerian Pendidikan dan Kebudayaan Menurut Kecamatan di Kabupaten Nias Barat, 2019/2020 dan 2020/2021**  
***Number of Schools, Teachers, and Pupils in Vocational High Schools Under The Ministry of Education and Culture by Subdistrict in Nias Barat Regency, 2019/2020 and 2020/2021***

Kecamatan Subdistrict	Sekolah/Schools					
	Negeri/Public		Swasta/Private		Jumlah/Total	
	2019/2020	2020/2021	2019/2020	2020/2021	2019/2020	2020/2021
(1)	(2)	(3)	(4)	(5)	(6)	(7)
Sirombu	1	1	-	-	1	1
Lahomi	1	1	1	1	2	2
Ulu Moroo	2	2	-	-	2	2
Lolofitu Moi	1	1	-	-	1	1
Mandrehe Utara	2	2	-	-	2	2
Mandrehe	2	2	-	-	2	2
Mandrehe Barat	2	2	-	-	2	2
Moroo	1	1	-	-	1	1
<b>Nias Barat</b>	<b>12</b>	<b>12</b>	<b>1</b>	<b>1</b>	<b>13</b>	<b>13</b>

Lanjutan Tabel/*Continued Table 4.1.8*

Kecamatan Subdistrict	Guru <sup>1</sup> /Teachers <sup>1</sup>					
	Negeri/Public		Swasta/Private		Jumlah/Total	
	2019/2020	2020/2021	2019/2020	2020/2021	2019/2020	2020/2021
(1)	(8)	(9)	(10)	(11)	(12)	(13)
Sirombu	12	12	-	-	12	12
Lahomi	31	31	4	5	35	36
Ulu Moroo	28	26	-	-	28	26
Lolofitu Moi	27	28	-	-	27	28
Mandrehe Utara	27	30	-	-	27	30
Mandrehe	64	66	-	-	64	66
Mandrehe Barat	32	30	-	-	32	30
Moroo	9	9	-	-	9	9
<b>Nias Barat</b>	<b>230</b>	<b>232</b>	<b>4</b>	<b>5</b>	<b>234</b>	<b>237</b>

Lanjutan Tabel/*Continued Table 4.1.8*

Kecamatan Subdistrict	Murid/Students					
	Negeri/Public		Swasta/Private		Jumlah/Total	
	2019/2020	2020/2021	2019/2020	2020/2021	2019/2020	2020/2021
(1)	(14)	(15)	(16)	(17)	(18)	(19)
Sirombu	32	40	-	-	32	40
Lahomi	253	335	159	169	412	504
Ulu Moroo	290	343	-	-	290	343
Lolofitu Moi	353	368	-	-	353	368
Mandrehe Utara	204	212	-	-	204	212
Mandrehe	608	661	-	-	608	661
Mandrehe Barat	269	251	-	-	269	251
Moroo	26	9	-	-	26	9
<b>Nias Barat</b>	<b>2 035</b>	<b>2 219</b>	<b>159</b>	<b>169</b>	<b>2 194</b>	<b>2 388</b>

Catatan/Note: 1 Guru yang mengajar di 2 sekolah atau lebih dihitung di masing-masing sekolah. Jumlah guru termasuk kepala sekolah dan guru/*The teacher who taught in two schools or more counted in every school. The total of teachers including headmaster and teacher*

Sumber/Source: Kementerian Pendidikan dan Kebudayaan, Sistem Data Pokok Pendidikan, data semester ganjil laporan sampai dengan 2020/*Ministry of Educations and Culture, Basic Education Data System, odd semester report data up to 2020*

**Tabel**  
**Table** 4.1.9

**Jumlah Sekolah, Guru, dan Murid Madrasah Aliyah (MA)  
di Bawah Kementerian Agama Menurut Kecamatan di  
Kabupaten Nias Barat, 2019/2020 dan 2020/2021**  
*Number of Schools, Teachers, and Pupils in Madrasah Aliyah  
(MA) Under the Ministry of Religious Affairs by Subdistrict in  
Nias Barat Regency, 2019/2020 and 2020/2021*

Kecamatan Subdistrict	Sekolah/Schools					
	Negeri/Public		Swasta/Private		Jumlah/Total	
	2019/2020	2020/2021	2019/2020	2020/2021	2019/2020	2020/2021
(1)	(2)	(3)	(4)	(5)	(6)	(7)
Sirombu	-	...	1	...	1	...
Lahomi	-	...	-	...	-	...
Ulu Moroo	-	...	-	...	-	...
Lolofitu Moi	-	...	-	...	-	...
Mandrehe Utara	-	...	-	...	-	...
Mandrehe	-	...	-	...	-	...
Mandrehe Barat	-	...	-	...	-	...
Moroo	-	...	-	...	-	...
<b>Nias Barat</b>	-	...	<b>1</b>	...	<b>1</b>	...

Lanjutan Tabel/Continued Table 4.1.9

Kecamatan Subdistrict	Guru/Teachers					
	Negeri/Public		Swasta/Private		Jumlah/Total	
	2019/2020	2020/2021	2019/2020	2020/2021	2019/2020	2020/2021
(1)	(8)	(9)	(10)	(11)	(12)	(13)
Sirombu	-	...	4	...	4	...
Lahomi	-	...	-	...	-	...
Ulu Moroo	-	...	-	...	-	...
Lolofitu Moi	-	...	-	...	-	...
Mandrehe Utara	-	...	-	...	-	...
Mandrehe	-	...	-	...	-	...
Mandrehe Barat	-	...	-	...	-	...
Moroo	-	...	-	...	-	...
<b>Nias Barat</b>	-	...	<b>4</b>	...	<b>4</b>	...

Lanjutan Tabel/*Continued Table 4.1.9*

Kecamatan Subdistrict	Murid/Students					
	Negeri/Public		Swasta/Private		Jumlah/Total	
	2019/2020	2020/2021	2019/2020	2020/2021	2019/2020	2020/2021
(1)	(14)	(15)	(16)	(17)	(18)	(19)
Sirombu	-	...	9	...	9	...
Lahomi	-	...	-	...	-	...
Ulu Moroo	-	...	-	...	-	...
Lolofitu Moi	-	...	-	...	-	...
Mandrehe Utara	-	...	-	...	-	...
Mandrehe	-	...	-	...	-	...
Mandrehe Barat	-	...	-	...	-	...
Moroo	-	...	-	...	-	...
<b>Nias Barat</b>	-	...	<b>9</b>	...	<b>9</b>	...

Catatan/Note: ...

Sumber/Source: Kementerian Agama, EMIS, data semester ganjillaporan sampai dengan 15 Maret 2020/Ministry of Religious Affairs, EMIS, odd semester report data up to March 15th, 2020

**Tabel 4.1.10** Jumlah Desa<sup>1</sup>/Kelurahan yang Memiliki Fasilitas Sekolah Menurut Kecamatan dan Tingkat Pendidikan di Kabupaten Nias Barat, 2018–2020  
**Number of Villages<sup>1</sup>/Kelurahan Having Educational Facilities by Subdistrict and Educational Level in Nias Barat Regency, 2018–2020**

Kecamatan Subdistrict	SD Primary School		
	2018	2019	2020
(1)	(2)	(3)	(4)
Sirombu	14	13	13
Lahomi	10	9	10
Ulu Moroo	5	5	5
Lolofitu Moi	8	8	8
Mandrehe Utara	9	9	9
Mandrehe	16	16	16
Mandrehe Barat	10	10	10
Moroo	8	8	8
<b>Nias Barat</b>	<b>80</b>	<b>78</b>	<b>79</b>

Lanjutan Tabel/*Continued Table* 4.1.10

Kecamatan Subdistrict	SMP Junior High School		
	2018	2019	2020
(1)	(5)	(6)	(7)
Sirombu	6	5	5
Lahomi	3	3	4
Ulu Moroo	3	3	3
Lolofitu Moi	4	4	4
Mandrehe Utara	5	5	5
Mandrehe	8	8	9
Mandrehe Barat	3	4	4
Moroo	5	5	5
<b>Nias Barat</b>	<b>37</b>	<b>37</b>	<b>39</b>



Lanjutan Tabel/*Continued Table* 4.1.10

Kecamatan Subdistrict	SMA Senior High School		
	2018	2019	2020
(1)	(8)	(9)	(10)
Sirombu	3	2	2
Lahomi	1	1	1
Ulu Moroo	1	1	1
Lolofitu Moi	2	2	2
Mandrehe Utara	4	4	4
Mandrehe	3	3	3
Mandrehe Barat	–	–	–
Moroo	2	2	2
<b>Nias Barat</b>	<b>16</b>	<b>15</b>	<b>15</b>

Lanjutan Tabel/*Continued Table* 4.1.10

Kecamatan Subdistrict	SMK Vocational School		
	2018	2019	2020
(1)	(11)	(12)	(13)
Sirombu	1	1	1
Lahomi	1	1	1
Ulu Moroo	2	2	2
Lolofitu Moi	1	–	1
Mandrehe Utara	2	2	2
Mandrehe	2	2	2
Mandrehe Barat	2	2	2
Moroo	1	1	1
<b>Nias Barat</b>	<b>12</b>	<b>11</b>	<b>12</b>

Lanjutan Tabel/*Continued Table 4.1.10*

Kecamatan Subdistrict	Perguruan Tinggi University		
	2018	2019	2020
(1)	(14)	(15)	(16)
Sirombu	–	–	–
Lahomi	–	–	–
Ulu Moroo	–	–	–
Lolofitu Moi	–	–	–
Mandrehe Utara	–	–	–
Mandrehe	–	1	1
Mandrehe Barat	–	–	–
Moroo	–	–	–
<b>Nias Barat</b>	<b>–</b>	<b>1</b>	<b>1</b>

Catatan/Note: <sup>1</sup> Desa pada tabel ini termasuk Unit Permukiman Transmigrasi (UPT) yang masih dibina oleh kementerian terkait dan nagari di Provinsi Sumatera Barat/*Villages in this table include Transmigration Settlement Unit which is still fostered by the relevant ministries and the nagari in the Province of Sumatera Barat*

Sumber/Source: BPS, Pendataan Potensi Desa (Podes)/ *BPS-Statistics Indonesia, Village Potential Data Collection*

**Tabel**  
**Table** 4.1.11

**Angka Partisipasi Murni (APM) dan Angka Partisipasi Kasar (APK) Menurut Jenjang Pendidikan di Kabupaten Nias Barat, 2019 dan 2020**  
**Net Participation Rates and Gross Participation Rates by Educational Level in Nias Barat Regency, 2019 and 2020**

Jenjang Pendidikan <i>Educational Level</i>	Angka Partisipasi Murni (APM) <i>Net Participation Rates</i>		Angka Partisipasi Kasar (APK) <i>Gross Participation Rates</i>	
	2019	2020	2019	2020
(1)	(2)	(3)	(4)	(5)
SD/MI <i>Elementary School</i>	99,52	99,41	120,60	120,12
SMP/MTs <i>Junior High School</i>	82,58	82,98	90,63	95,27
SMA/SMK/MA <i>Senior High School</i>	78,85	79,31	107,05	98,17

Catatan/Note: ...

Sumber/Source: BPS, Survei Sosial Ekonomi Nasional (Susenas)/BPS-Statistics Indonesia, National Socioeconomic Survey

**Tabel** 4.1.12 **Persentase Penduduk Berumur 15 Tahun ke Atas yang Melek Huruf Menurut Kelompok Umur di Kabupaten Nias Barat, 2019 dan 2020**  
**Percentage of Literate People Aged 15 Years and Over by Age Group in Nias Barat Regency, 2019 and 2020**

Kelompok Umur Age Group	2019	2020
(1)		(3)
10-14	99.45	99.80
15-24	99.57	99.32
25-40	98.12	99.22
41-64	87.59	90.22
65+	72.72	77.60

Catatan/Note: ...

Sumber/Source: BPS, Survei Sosial Ekonomi Nasional (Susenas)/BPS-Statistics Indonesia, National Socioeconomic Survey

## 4.2 KESEHATAN HEALTH

**Tabel** 4.2.1 **Jumlah Desa<sup>1</sup>/Kelurahan Yang Memiliki Sarana Kesehatan Menurut Kecamatan di Kabupaten Nias Barat, 2018–2020**  
**Table** 4.2.1 **Number of Villages<sup>1</sup>/Kelurahan Having Health Facilities by Subdistrict in Nias Barat Regency, 2018–2020**

Kecamatan Subdistrict	Rumah Sakit Hospital		
	2018	2019	2020
(1)	(2)	(3)	(4)
Sirombu	-	-	-
Lahomi	-	-	1
Ulu Moroo	-	-	-
Lolofitu Moi	-	-	-
Mandrehe Utara	-	-	-
Mandrehe	-	-	-
Mandrehe Barat	-	-	-
Moroo	-	-	-
<b>Nias Barat</b>	-	-	<b>1</b>

Lanjutan Tabel/*Continued Table 4.2.1*

Kecamatan <i>Subdistrict</i>	Rumah Sakit Bersalin <i>Maternity Hospital</i>		
	2018	2019	2020
(1)	(5)	(6)	(7)
Sirombu	-	-	-
Lahomi	-	-	-
Ulu Moroo	-	-	-
Lolofitu Moi	-	-	-
Mandrehe Utara	-	-	-
Mandrehe	-	-	-
Mandrehe Barat	-	-	-
Moroo	-	-	-
<b>Nias Barat</b>	-	-	-

Lanjutan Tabel/*Continued Table* 4.2.1

Kecamatan <i>Subdistrict</i>	Poliklinik <i>Polyclinic</i>		
	2018	2019	2020
(1)	(8)	(9)	(10)
Sirombu	–	1	1
Lahomi	–	–	–
Ulu Moroo	–	–	–
Lolofitu Moi	–	–	–
Mandrehe Utara	–	–	–
Mandrehe	1	1	2
Mandrehe Barat	–	–	–
Moroo	–	–	–
<b>Nias Barat</b>	<b>1</b>	<b>2</b>	<b>3</b>



Lanjutan Tabel/Continued Table 4.2.1

Kecamatan Subdistrict	Puskesmas Public Health Center		
	2018	2019	2020
(1)	(11)	(12)	(13)
Sirombu	3	3	3
Lahomi	1	1	1
Ulu Moroo	1	1	1
Lolofitu Moi	2	2	2
Mandrehe Utara	1	1	1
Mandrehe	1	1	1
Mandrehe Barat	1	1	1
Moroo	2	1	3
<b>Nias Barat</b>	<b>12</b>	<b>11</b>	<b>13</b>

Lanjutan Tabel/*Continued Table* 4.2.1

Kecamatan <i>Subdistrict</i>	Puskesmas Pembantu <i>Subsidiary of Public Health Center</i>		
	2018	2019	2020
(1)	(14)	(15)	(16)
Sirombu	5	3	4
Lahomi	3	3	3
Ulu Moroo	0	1	1
Lolofitu Moi	3	3	3
Mandrehe Utara	2	2	2
Mandrehe	8	6	7
Mandrehe Barat	3	3	3
Moroo	5	5	5
<b>Nias Barat</b>	<b>29</b>	<b>26</b>	<b>28</b>

Lanjutan Tabel/Continued Table 4.2.1

Kecamatan Subdistrict	Apotek Pharmacy		
	2018	2019	2020
(1)	(17)	(18)	(19)
Sirombu	1	1	1
Lahomi	0	0	0
Ulu Moroo	0	0	0
Lolofitu Moi	0	0	0
Mandrehe Utara	0	0	0
Mandrehe	0	0	0
Mandrehe Barat	0	0	0
Moroo	0	0	0
<b>Nias Barat</b>	<b>1</b>	<b>1</b>	<b>1</b>

Catatan/Note: <sup>1</sup> Desa pada tabel ini termasuk Unit Permukiman Transmigrasi (UPT) yang masih dibina oleh kementerian terkait dan nagari di Provinsi Sumatera Barat/Villages in this table include Transmigration Settlement Unit which is still fostered by the relevant ministries and the nagari in the Province of Sumatera Barat

Sumber/Source: Dinas Kesehatan Kabupaten Nias Barat/ Health Office of Nias Barat Regency

**Tabel 4.2.1** Jumlah Tenaga Kesehatan Menurut Kecamatan, 2020  
**Table** Number of Medical personnel by Subdistrict , 2020

Kecamatan Subdistrict	Dokter Doctor	Perawat Nurse	Bidan Midwife	Farmasi Pharmaceutical	Ahli gizi Nutritionist
(1)	(2)	(3)	(4)	(5)	(6)
Sirombu	4	48	48	2	2
Lahomi	3	17	34	3	-
Ulu Moroo	2	24	7	2	1
Lolofitu Moi	3	50	32	3	2
Mandrehe Utara	1	15	14	-	-
Mandrehe	2	48	50	3	1
Mandrehe Barat	1	20	30	1	-
Moroo	1	34	29	4	1
<b>Nias Barat</b>	<b>17</b>	<b>256</b>	<b>244</b>	<b>18</b>	<b>7</b>

Catatan/Note: ...

Sumber/Source: Dinas Kesehatan Kabupaten Nias Barat/ Health Office of Nias Barat Regency

**Tabel 4.2.2** Banyaknya Tenaga Kesehatan Menurut Unit Kerja di Kabupaten Nias Barat 2020  
**Table 4.2.2** Number of Medical Physicians by Job Unit in Nias Barat Regency, 2020

Kecamatan Subdistrict	Tenaga Medic Medical Physicians			
	Dokter Doctor	Perawat Nurse	Bidan Midwife	Farmasi Pharmaceutical
(1)	(2)	(3)	(4)	(5)
Puskesmas Sirombu	4	48	48	2
Puskesmas Lahomi	3	17	34	3
Puskesmas Ulu Moroo	2	24	7	2
Puskesmas Loloftu Moi	3	50	32	3
Puskesmas Mandrehe Utara	1	15	14	-
Puskesmas Mandrehe	2	48	50	3
Puskesmas Mandrehe Barat	1	20	30	1
Puskesmas Moroo	1	34	29	4
<b>Sub Jumlah Sub Total</b>	<b>17</b>	<b>256</b>	<b>244</b>	<b>18</b>
Instalasi Farmasi	-	1	-	6
Dinkes	-	21	1	3
Rumah Sakit	4	3	2	-
<b>Sub Jumlah Sub Total</b>	<b>4</b>	<b>25</b>	<b>3</b>	<b>9</b>
<b>Jumlah Total</b>	<b>21</b>	<b>281</b>	<b>247</b>	<b>27</b>

Catatan/Note: ...

Sumber/Source: Dinas Kesehatan Kabupaten Nias Barat/ Health Office of Nias Barat Regency

Lanjutan Tabel/Continued Table 4.2.2

Kecamatan <i>Subdistrict</i>	Tenaga Non Medic <i>Non Medical Physicians</i>			Kesehatan Masyarakat <i>Human Health</i>
	Ahli Gizi <i>Nutrition</i>	Teknisi Medis <i>Medical Technician</i>	Sanitasi <i>Sanitarian</i>	
(1)	(2)	(3)	(4)	(5)
Puskesmas Sirombu	2	-	-	3
Puskesmas Lahomi	-	-	1	3
Puskesmas Ulu Moroo	1	-	1	2
Puskesmas Lolofitu Moi	2	-	1	2
Puskesmas Mandrehe Utara	-	-	-	2
Puskesmas Mandrehe	1	-	1	2
Puskesmas Mandrehe Barat	-	-	1	2
Puskesmas Moroo	1	-	-	7
<b>Sub Jumlah Sub Total</b>	<b>7</b>	<b>-</b>	<b>5</b>	<b>23</b>
Instalasi Farmasi	-	-	-	-
Labkesda	-	-	-	-
Dinkes	-	-	-	20
Rumah Sakit	-	-	-	-
<b>Sub Jumlah Sub Total</b>	<b>-</b>	<b>-</b>	<b>-</b>	<b>20</b>
<b>Jumlah Total</b>	<b>7</b>	<b>-</b>	<b>5</b>	<b>43</b>

Catatan/Note: ...

Sumber/Source: Dinas Kesehatan Kabupaten Nias Barat/ Health Office of Nias Barat Regency

**Tabel**  
**Table** 4.2.3

**Banyaknya Dokter Spesialis, Dokter Umum, dan Dokter Gigi di Sarana Pelayanan Kesehatan di Kabupaten Nias Barat, 2020**  
**Number of Specialist, General Physical and Dentist in Health Facilities Service in Nias Barat Regency, 2020**

Kecamatan Subdistrict	Dokter Spesialis Specialist	Dokter Umum General Physicians	Dokter Gigi Dentist
(1)	(2)	(3)	(4)
Puskesmas Sirombu	-	3	1
Puskesmas Lahomi	-	2	1
Puskesmas Ulu Moroo	-	2	-
Puskesmas Lolofitu Moi	-	3	-
Puskesmas Mandrehe Utara	-	1	-
Puskesmas Mandrehe	-	2	-
Puskesmas Mandrehe Barat	-	1	-
Puskesmas Moroo	-	1	-
<b>Sub Jumlah Sub Total</b>	-	<b>15</b>	<b>2</b>
Rumah Sakit/ Hospital	-	-	-
Institusi Dinkes/ Health Office Institution	-	-	-
Sarana Kesehatan Lain/ Other Health Facilities	-	-	-
Dinkes/ Health Office	-	-	-
<b>Sub Jumlah Sub Total</b>	-	-	-
<b>Jumlah Total</b>	-	<b>15</b>	<b>2</b>

Catatan/Note: ...

Sumber/Source: Dinas Kesehatan Kabupaten Nias Barat/ Health Office of Nias Barat Regency

**Tabel 4.2.1**  
**Table**

**Jumlah Kasus Penyakit Terbanyak Menurut Kecamatan dan Jenis Penyakit di Kabupaten Nias Barat, 2020**  
**Number of Disease Cases by Subdistrict and Type of Disease in Nias Barat Regency, 2020**

<b>Kecamatan Subdistrict</b>	<b>Malaria (Suspek) Malaria (Suspect)</b>	<b>TB Paru Tuberculosis</b>	<b>Pneumonia Balita Pneumonia</b>	<b>Kusta Leprosy</b>	<b>Tetanus Neonatorum</b>
(1)	(2)	(3)	(4)	(5)	(6)
Sirombu	79	-	-	-	-
Lahomi	63	-	-	-	-
Ulu Moroo	-	-	-	-	-
Lolofitu Moi	23	-	-	-	-
Mandrehe Utara	16	-	-	-	-
Mandrehe	57	-	-	-	-
Mandrehe Barat	7	-	-	-	-
Moroo	-	-	-	-	-
<b>Nias Barat</b>	<b>245</b>	<b>-</b>	<b>-</b>	<b>-</b>	<b>-</b>



Lanjutan Tabel/*Continued Table 4.2.2*

<b>Kecamatan Subdistrict</b>	<b>Campak (Suspek) Measles</b>	<b>Diare Diarrhoea</b>	<b>DBD Dengue Hemorrhagic Fever</b>	<b>HIV</b>	<b>AIDS</b>
(1)	(2)	(3)	(4)	(5)	(6)
Sirombu	-	29	3	-	-
Lahomi	-	20	1	-	-
Ulu Moroo	-	16	3	-	-
Lolofitu Moi	-	12	-	-	-
Mandrehe Utara	-	19	-	-	-
Mandrehe	-	31	5	-	-
Mandrehe Barat	-	16	-	-	-
Moroo	-	19	-	-	-
<b>Nias Barat</b>	<b>-</b>	<b>162</b>	<b>12</b>	<b>-</b>	<b>-</b>

Catatan/Note: ...

Sumber/Source: Dinas Kesehatan Kabupaten Nias Barat/ Health Office of Nias Barat Regency

**Tabel 4.2.2**  
**Table**

**Jumlah Ibu Hamil, Melakukan Kunjungan K1, Melakukan Kunjungan K4, KEK dan Mendapat Tablet Zat Besi (Fe) di Kabupaten Nias Barat, 2020**  
**Number of Pregnants Mother, K1 Visiting, K4 Visiting, Less Chronic Energy, and Iron in Nias Barat Regency, 2020**

<i>Tahun Year</i>	<i>Jumlah Ibu Hamil Number of Pregnant Mom</i>	<i>Melakukan Kunjungan K1 K1 Visiting</i>	<i>Melakukan Kunjungan K4 K4 Visiting</i>	<i>Kurang Energi Kronis (KEK) Less Chronic Energy</i>	<i>Mendapat tablet Zat Besi (Fe) Get an Iron (Fe) teblet</i>
(1)	(2)	(3)	(4)	(5)	(6)
2020	1719	1719	1369	427	1351

Catatan/Note: ...

Sumber/Source: Dinas Kesehatan Kabupaten Nias Barat/ Health Office of Nias Barat Regency

**Tabel 4.2.3** Banyaknya Kelahiran Menurut Penolong Kelahiran di Kabupaten Nias Barat, 2020  
**Number of Birth By Birth Helper in Nias Barat Regency, 2020**

Tahun Year	Tenaga Kesehatan Health Officer	Non Tenaga Kesehatan Health Non Officer	Jumlah Total	Persentase Tenaga Kesehatan Percentage of Health Officer
(1)	(2)	(3)	(4)	(5)
2020	1552	38	1590	97.61 %

Catatan/Note: ...

Sumber/Source: Dinas Kesehatan Kabupaten Nias Barat/ Health Office of Nias Barat Regency

**Tabel**  
**Table** 4.2.4

**Banyaknya Balita yang Pernah Mendapat Imunisasi Menurut Jenis Imunisasi di Kabupaten Nias Barat, 2020**  
**Number of Babies Who Ever Got Immunisation By Type of Immunisation in Nias Barat Regency, 2020**

Kecamatan Subdistrict	Jenis Imunisasi Type of Immunisation							
	BCG	DPT			Polio			
		1	2	3	1	2	3	4
(1)	(2)	(3)	(4)	(5)	(6)	(7)	(8)	(9)
Sirombu	143	206	242	205	165	199	220	223
Lahomi	69	83	73	54	74	74	56	41
Ulu Moroo	185	232	281	295	163	232	261	279
Lolofitu Moi	273	256	225	224	271	261	270	226
Mandrehe Utara	76	120	122	116	71	99	79	88
Mandrehe	276	330	297	269	323	231	212	208
Mandrehe Barat	126	140	155	139	128	169	136	178
Moroo	124	189	151	125	161	161	140	101
<b>Nias Barat</b>	<b>1.272</b>	<b>1.556</b>	<b>1.546</b>	<b>1.242</b>	<b>1.356</b>	<b>1.426</b>	<b>1.374</b>	<b>1.344</b>

Catatan/Note: ...

Sumber/Source: Dinas Kesehatan Kabupaten Nias Barat/ Health Office of Nias Barat Regency

Lanjutan Tabel/Continued Table 4.2.4

Kecamatan Subdistrict	Jenis Imunisasi Type of Immunisation					
	Hepatitis				Campak Measles + Rubella	Imunisasi Lengkap
	0	1	2	3		
(1)	(3)	(4)	(5)	(6)	(7)	(8)
Sirombu	75	186	225	227	-	419
Lahomi	90	83	65	62	50	75
Ulu Moroo	148	233	279	296	-	189
Lolofitu Moi	357	256	278	223	-	262
Mandrehe Utara	63	120	117	115	-	75
Mandrehe	91	310	302	264	-	232
Mandrehe Barat	106	140	143	151	-	84
Moroo	48	189	149	127	-	81
<b>Nias Barat</b>	<b>978</b>	<b>1.517</b>	<b>1.558</b>	<b>1.465</b>	<b>50</b>	<b>1.417</b>

Catatan/Note: ...

Sumber/Source: Dinas Kesehatan Kabupaten Nias Barat/ Health Office of Nias Barat Regency

**Tabel 4.2.5**  
**Table**

**Jumlah Bayi Lahir, Bayi Berat Badan Lahir Rendah (BBLR), BBLR Dirujuk dan Bergizi Buruk Menurut Kecamatan di Kabupaten Nias Barat, 2020**  
**Number of Births, Babies with Low Birth Weight (LBW), Treated (LBW), and Malnutrition Cases in Nias Barat Regency, 2020**

Kecamatan Subdistrict	Bayi Lahir Baby Birth	BBLR		Gizi Buruk Malnutrition
		Jumlah Total	Dirujuk Treated	
(1)	(2)	(3)	(4)	(5)
Sirombu	237	4	4	4
Lahomi	221	8	5	9
Ulu Moroo	200	2	2	6
Lolofitu Moi	80	1	1	5
Mandrehe Utara	214	4	4	4
Mandrehe	457	-	-	3
Mandrehe Barat	214	2	-	5
Moroo	140	2	-	3
<b>Nias Barat</b>	<b>1563</b>	<b>23</b>	<b>16</b>	<b>39</b>

Catatan/Note: ...

Sumber/Source: Dinas Kesehatan Kabupaten Nias Barat/ Health Office of Nias Barat Regency

**Tabel 4.2.6** Jumlah Tenaga Kesehatan Kabupaten Nias Barat, 2020  
**Table** Number of Medical personnel in Nias Barat Regency, 2018-2020

Tenaga Kesehatan Medical Personnel	2018	2019	2020
(1)	(2)	(3)	(4)
Dokter Doctor	15	17	15
Perawat Nurse	276	231	256
Bidan Midwife	280	177	244
Farmasi Pharmaceutical	11	18	18
Ahli gizi Nutritionist	4	10	7
Teknisi Medis Medical Technician	-	-	-
Sanitasi Sanitarian	1	8	5
Kesehatan Masyarakat Human Health	9	24	23
<b>Nias Barat</b>	<b>596</b>	<b>485</b>	<b>568</b>

Catatan/Note: ...

Sumber/Source: Dinas Kesehatan Kabupaten Nias Barat/ Health Office of Nias Barat Regency

### 4.3 AGAMA DAN SOSIAL LAINNYA RELIGION AND OTHER SOCIAL AFFAIRS

**Tabel 4.3.1** Jumlah Penduduk Menurut Kecamatan dan Agama yang Dianut di Kabupaten Nias Barat, 2020  
*Population by Subdistrict and Religion in Nias Barat Regency, 2020*

Kecamatan Subdistrict	Islam	Protestan Protestant	Katolik Catholic	Hindu	Budha Buddha	Lainnya Others
(1)	(2)	(3)	(4)	(5)	(6)	(7)
Sirombu	2192	8620	1038	...	3	...
Lahomi	...	7587	1655	...	...	...
Ulu Moroo	...	4184	1353	...	...	...
Lolofitu Moi	18	8132	2121	...	...	...
Mandrehe Utara	...	5144	3372	...	...	...
Mandrehe	40	17026	4446	...	...	...
Mandrehe Barat	...	5233	2615	...	...	...
Moroo	...	8795	3167	...	...	...
<b>Nias Barat</b>	<b>2250</b>	<b>64721</b>	<b>19767</b>	<b>...</b>	<b>3</b>	<b>...</b>

Catatan/Note:

Sumber/Source: Kementerian Agama Kabupaten Nias Barat/ Ministry of Religius Affairs in Nias Barat Regency



**Tabel 4.3.2** Jumlah Tempat Peribadatan Menurut Kecamatan di Kabupaten Nias Barat, 2020  
**Table** *Number of Places of Worship by Subdistrict in Nias Barat Regency, 2020*

Kecamatan Subdistrict	Masjid Mosque	Mushola Pray Room	Gereja Protestan Protestant Church	Gereja Katholik Catholic Church	Pura Temple	Vihara
(1)	(2)	(3)	(4)	(5)	(6)	(7)
Sirombu	6	2	44	5	-	1
Lahomi	...	...	43	7	-	-
Ulu Moroo	...	...	13	4	-	-
Lolofitu Moi	...	...	17	9	-	-
Mandrehe Utara	...	...	20	13	-	-
Mandrehe	...	1	51	13	-	-
Mandrehe Barat	...	...	27	6	-	-
Moroo	...	...	34	12	-	-
<b>Nias Barat</b>	<b>6</b>	<b>3</b>	<b>269</b>	<b>69</b>	<b>-</b>	<b>1</b>

Catatan/Note:

Sumber/Source: Kementerian Agama Kabupaten Nias Barat/ Ministry of Religious Affairs in Nias Barat Regency

**Tabel** 4.3.3  
**Table**

**Jumlah Desa<sup>1</sup>/Kelurahan yang Mengalami Bencana Alam<sup>2</sup> Menurut Kecamatan di Kabupaten Nias Barat, 2014, 2018, dan 2019**  
**Number of Villages<sup>1</sup>/Kelurahan that Had Natural Disaster<sup>2</sup> by Subdistrict in Nias Barat Regency, 2014, 2018, dan 2019**

Kecamatan Subdistrict	Banjir/Flood		
	2014	2018	2019
(1)	(2)	(3)	(4)
Sirombu	14	5	7
Lahomi	6	5	8
Ulu Moroo	0	–	–
Lolofitu Moi	1	1	1
Mandrehe Utara	3	8	7
Mandrehe	4	7	–
Mandrehe Barat	6	9	5
Moroo	1	5	1
<b>Nias Barat</b>	<b>35</b>	<b>40</b>	<b>29</b>

Lanjutan Tabel/*Continued Table 4.3.3*

Kecamatan Subdistrict	Gempa Bumi/ <i>Earthquake</i>		
	2014	2018	2019
(1)	(5)	(6)	(7)
Sirombu	14	23	20
Lahomi	6	11	11
Ulu Moroo	0	5	5
Lolofitu Moi	1	8	8
Mandrehe Utara	3	12	12
Mandrehe	4	20	17
Mandrehe Barat	6	14	1
Moroo	1	10	10
<b>Nias Barat</b>	<b>35</b>	<b>103</b>	<b>84</b>

Lanjutan Tabel/*Continued Table* 4.3.3

Kecamatan Subdistrict	Tanah Longsor/Landslide		
	2014	2018	2019
(1)	(8)	(9)	(10)
Sirombu	8	1	–
Lahomi	4	5	–
Ulu Moroo	0	1	–
Lolofitu Moi	0	6	–
Mandrehe Utara	0	6	–
Mandrehe	3	13	–
Mandrehe Barat	0	–	–
Moroo	1	7	–
<b>Nias Barat</b>	<b>16</b>	<b>39</b>	<b>–</b>

Catatan/Note: <sup>1</sup> Desa pada tabel ini termasuk Unit Permukiman Transmigrasi (UPT) yang masih dibina oleh kementerian terkait dan nagari di Provinsi Sumatera Barat/Villages in this table are included in Transmigration Settlement Unit which is still fostered by the relevant ministries and the nagari in the Province of Sumatera Barat

<sup>2</sup> Terjadi dalam tiga tahun terakhir sampai dengan saat pencacahan/Occurred during the last three years by the time of enumeration

Sumber/Source: BPS, Pendataan Potensi Desa (Podes)/BPS-Statistics Indonesia, Village Potential Data Collecting

**Tabel** 4.3.4 **Banyak Surat Nikah Yang Dikeluarkan Menurut Kecamatan di Kabupaten Nias Barat, 2020**  
**Table** *Amount of Marriage Certificates Issued According to Sub-Districts in West Nias Regency, 2020*

Kecamatan Subdistrict	2020
(1)	(2)
Sirombu	8 Pasang
Lahomi	-
Ulu Moroo	-
Lolofitu Moi	-
Mandrehe Utara	-
Mandrehe	-
Mandrehe Barat	-
Moroo	-
<b>Nias Barat</b>	<b>8 Pasang</b>

Catatan/Note:

Sumber/Source: Kementerian Agama Kabupaten Nias Barat/ Ministry of Religius Affairs in Nias Barat Regency

#### 4.4 KEMISKINAN POVERTY

**Tabel 4.4.1** Garis Kemiskinan, Jumlah, dan Persentase Penduduk Miskin di Kabupaten Nias Barat, 2013–2020  
*Poverty Line, Number, and Percentage of Poor People in Nias Barat Regency, 2013–2020*

Tahun Year	Garis Kemiskinan (rupiah/kapita/bulan) Poverty Line (rupiah/capita/month)	Jumlah Penduduk Miskin (ribu) Number of Poor People (thousand)	Persentase Penduduk Miskin Percentage of Poor People
(1)	(2)	(3)	(4)
2013	294770	24,88	29,65
2014	299555	23,76	28,10
2015	307907	25,41	29,96
2016	352570	24,16	28,36
2017	361397	23,33	27,23
2018	386431	23,00	26,72
2019	393450	22,08	25,51
2020	433746	22,33	25,69

Catatan/Note: ...

Sumber/Source: .BPS, Survei Sosial Ekonomi Nasional Maret/BPS-Statistics Indonesia, March National Socioeconomic Survey

**Tabel 4.4.2** Indeks Kedalaman Kemiskinan dan Indeks Keparahan Kemiskinan di Kabupaten Nias Barat, 2013–2020  
**Poverty Gap Index and Poverty Severity Index in Nias Barat Regency, 2013–2020**

Tahun Year	Indeks Kedalaman Kemiskinan Poverty Gap Index	Indeks Keparahan Kemiskinan Poverty Severity Index
(1)	(2)	(3)
2013	5,23	1,19
2014	4,16	0,95
2015	5,79	1,72
2016	6,25	1,90
2017	4,68	1,16
2018	4,36	0,97
2019	3,34	0,71
2020	3,21	0,61

Catatan/Note: ...

Sumber/Source: .BPS, Survei Sosial Ekonomi Nasional Maret/BPS-Statistics Indonesia, March National Socioeconomic Survey



**PERTANIAN, KEHUTANAN,  
PETERNAKAN, DAN PERIKANAN**  
*AGRICULTURE, FORESTRY,  
LIVESTOCK, AND FISHERY*

**BAB**  
*Chapter*

**05**

<https://niasbaratkab.bps.go.id>





**PENJELASAN TEKNIS**

1. Lahan sawah adalah lahan pertanian yang berpetak-petak dan dibatasi oleh pematang (galengan), saluran untuk menahan/ mengalirkan air, yang biasanya ditanami padi sawah tanpa memandang dari mana diperoleh atau status lahan tersebut. Lahan yang dimaksud termasuk lahan yang terdaftar di Pajak Bumi Bangunan, luran Pembangunan Daerah, lahan bengkok, lahan serobotan, lahan rawa yang ditanami padi dan lahan bekas tanaman tahunan yang telah dijadikan sawah, baik yang ditanami padi, palawija atau tanaman semusim lainnya.
2. Tegal/Kebun adalah lahan pertanian bukan sawah (lahan kering) yang ditanami tanaman semusim atau tahunan dan terpisah dengan halaman sekitar rumah serta penggunaannya tidak berpindah pindah.
3. Ladang/Huma adalah lahan pertanian bukan sawah (lahan kering) yang biasanya ditanami tanaman semusim dan penggunaannya hanya semusim atau dua musim, kemudian akan ditinggalkan bila sudah tidak subur lagi (berpindah-pindah), Kemungkinan lahan ini beberapa tahun kemudian akan dikerjakan kembali jika sudah subur.

**TECHNICAL NOTES**

1. *Wetland is agricultural land that separated by small dykes to resist water, where the main crop is usually wetland paddy without considering where it is got from or the status of the land. It includes the land that is registered at land income tax office, regional development contribution, 'bengkok' land, illegal ownership, swamps for rice cultivation, and annual crop land mark that has been used as rice field, which are both planted with paddy, secondary crops or the other seasonal crops.*
2. *Dry field/Garden is an dryland (unirrigated land) which is planted with seasonal or annual crops and separately from the yard around the house without shifting.*
3. *Unirrigated agricultural field / Shifting cultivation land is dryland (unirrigated land) that usually is cultivated for seasonal crops and utilized only for one or two seasons, then it will be left when it is not fertile (shifting), Maybe, this land will be used again in a few years if it has been fertile.*

4. Lahan yang sementara tidak diusahakan adalah lahan yang biasanya diusahakan tetapi untuk sementara (lebih dari 1 (satu) tahun tetapi kurang dari atau sama dengan 2 (dua) tahun) tidak diusahakan, termasuk lahan sawah yang tidak diusahakan selama lebih dari 2 (dua) tahun.
  5. Data pokok tanaman pangan yang dikumpulkan adalah luas panen dan produktivitas (hasil per hektar), Produksi tanaman pangan merupakan hasil perkalian antara luas panen dengan produktivitas. Pengumpulan data luas panen dilakukan setiap bulan dengan pendekatan area kecamatan di seluruh wilayah Indonesia. Pengumpulan data produktivitas dilakukan melalui pengukuran langsung pada plot ubinan berukuran 2½ m x 2½ m. Pengumpulan data produktivitas dilakukan setiap subround (empat bulanan) pada waktu panen petani.
  6. Data produksi padi dan palawija yang disajikan adalah dalam kualitas: gabah kering giling (padi), pipilan kering (jagung), biji kering (kedelai dan kacang tanah), dan umbi basah (ubi kayu dan ubi jalar).
  7. Tanaman sayuran dan buah-buahan semusim Tanaman sayuran semusim adalah tanaman sum-
4. *Temporarily unused land is land that is regularly used but temporarily (more than a year but less or equal than two years) is unused, it includes wetland that is not cultivated more than two years.*
  5. *The main food crops data collected consists of harvested area and productivity (yield per hectare), Food crops production is generated by harvested area multiplied by productivity. The harvested area data is collected every month using sub Subdistrict area approach in all sub Subdistrict in Indonesia. The productivity data collection is conducted by a direct measurement in 2½m x 2½m crop cutting plot. The productivity measurement is conducted in every subround (four monthly) at the time when farmers are harvesting their crops.*
  6. *Production of paddy and secondary crops data are presented in the form of: dry unhusked rice (paddy), dry loose maize (maize), dry shells crops (soybeans and peanuts), and fresh roots (cassava and sweet potatoes).*
  7. *Seasonal vegetable and fruit plants Seasonal vegetable plants are plants which are the sources of vi-*

ber vitamin, garam mineral dan lain-lain yang dikonsumsi dari bagian tanaman yang berupa daun, bunga, buah, dan umbinya, yang berumur kurang dari satu tahun.

*tamin, mineral salt, etc, consumed from the part of the plant in the form of leaf, flower, fruit, and root with the age of less than one year.*

8. Tanaman buah-buahan semusim adalah tanaman sumber vitamin, garam mineral, dan lain-lain yang dikonsumsi dari bagian tanaman yang berupa buah, berumur kurang dari satu tahun, tidak berbentuk pohon/rumpun tetapi berjalur dan berbatang lunak.

8. *Seasonal fruit plants are plants which are the sources of vitamin, mineral salt, etc, consumed from the part of the plant in the form of fruits, These plants are creeps with the age of less than one year.*

9. Tanaman buah-buahan dan sayuran tahunan Tanaman buah-buahan tahunan adalah tanaman sumber vitamin, garam mineral, dan lain-lain yang dikonsumsi dari bagian tanaman yang berupa buah dan merupakan tanaman tahunan.

9. *Annual fruit and vegetable plants Annual fruit plants are plants which are the sources of vitamin, contained mineral salt, etc, consumed from the part of plant in the form of fruit and more than one year of age.*

10. Tanaman sayuran tahunan adalah tanaman sumber vitamin, garam mineral, dan lain-lain yang dikonsumsi dari bagian tanaman yang berupa daun dan atau buah yang berumur lebih dari satu tahun.

10. *Annual vegetable plants are plants which are the sources of vitamin, contained mineral salt, etc, consumed from the part of the plant in the form of vegetable and more than one year of age.*

11. Tanaman biofarmaka adalah tanaman yang bermanfaat untuk obat-obatan, kosmetik, dan kesehatan yang dikonsumsi atau digunakan dari bagian-bagian tanaman seperti daun, batang, buah, umbi (rimpang) ataupun akar.

11. *Medicinal plants are plants which are useful for medicine, It is consumed from part of the plant such as leaf, flower, fruit, tuber, and root.*

12. Tanaman hias adalah tanaman yang mempunyai nilai keindahan baik bentuk, warna daun, tajuk maupun bunganya, sering digunakan untuk penghias pekarangan dan lain sebagainya.
13. Luas panen tanaman hortikultura adalah luas tanaman sayuran, buah-buahan, biofarmaka, dan tanaman hias yang diambil hasilnya/dipanen pada periode pelaporan.
14. Luas panen untuk tanaman sayuran adalah luas tanaman yang dipanen sekaligus/habis/dibongkar dan luas tanaman yang dipanen berkali-kali (lebih dari satu kali)/belum habis
15. Tanaman yang dipanen sekaligus/habis/dibongkar adalah tanaman yang sehabis panen langsung dibongkar/dicabut, terdiri dari bawang merah, bawang putih, bawang daun, kentang, kol/kubis, kembang kol, petsai/sawi, wortel, lobak, dan kacang merah.
16. Tanaman yang dipanen berkali-kali (lebih dari satu kali)/belum habis adalah tanaman yang pemanenannya lebih dari satu kali dan biasanya dibongkar apabila panen terakhir sudah tidak memadai lagi, terdiri dari: kacang panjang, cabe besar, cabe rawit, jamur, tomat, terung, buncis, ketimun, labu siam, kangkung,
12. *Ornamental plants are plants which have a beauty value, either in shape, colour of leaf or crown of flower, and they are often used as a yard decorator.*
13. *Harvested area of horticulture is area which vegetable, fruit, medicinal and ornamental plant of crop harvested during the period of report.*
14. *Harvested area of vegetables is area of entirely plant harvested/demolished and plant harvested several times/undemolished*
15. *Entirely plants harvested/ demolished are plants usually harvested once and demolished to be substituted by other plants, consisting of: shallots, garlic, leeks, potato, cabbage, cauli flower, mustard green, carrots, chinese radish, and red kidney beans.*
16. *Plants harvested several times/ undemolished are plants usually harvested more than once and demolished in the case that the last harvest was economically not profitable, They consist of : yard long beans, chili, small chili, mushroom, tomatoes, egg plant, french beans, cucumber, pumpkin/chajota, swamp cabbage, spinach, melon,*

bayam, melon, semangka, dan  
blewah.

*watermelon, and blewah.*

17. Produksi hortikultura adalah hasil menurut bentuk produk dari setiap tanaman sayuran, buah-buahan, biofarmaka dan tanaman hias yang diambil berdasarkan luas yang dipanen/tanaman yang menghasilkan pada bulan/triwulan laporan.

17. *Horticulture production is the standard production quantity form of vegetable, fruit, medicinal and ornamental plant based on harvested area/the number of production plants reported monthly/quarterly.*

<https://niasbaratkab.bps.go.id>

**ULASAN**

**DESCRIPTION**

**Hortikultura**

**Horticultural**

Beberapa tanaman hortikultura yang terdapat di Kabupaten Nias Barat terdiri dari bawang daun, bayam, buncis, cabai besar, cabai rawit, kacang panjang, kangkung, ketimun dan terung.

*Some horticultural plants in Nias Barat Regency consist of scallion, spinach, string beans, big chillies, cayenne pepper, long beans, water spinach, cucumbers and eggplants.*

Pada Tahun 2019, Luas panen Cabai Merah yang terdapat di Kabupaten Nias Barat sebesar 21 ha dengan total produksi 128 Kuintal yang tersebar di berbagai kecamatan. Luas panen terluas berada di Kecamatan Lolofitu Moi dengan luas lahan panen 7 ha dan produksi sebesar 28. Sementara di Kecamatan Moro'o tidak memiliki produksi Cabai Besar.

*In 2019, the harvested area of Big Chili fields located in Nias Barat Regency by 21 ha with a total production of 128 tons in the various Subdistricts. The largest harvested area is in Subdistrict Lolofitu Moi with an area of 7 ha of crops and the production of 28 tons. Meanwhile, in the Subdistrict of Moro'o there is no production of Big Chili.*

Selain Cabai Besar, tanaman pangan lainnya yang terdapat di Kabupaten Nias Barat adalah Kacang Panjang dengan luas panen 19 ha an Ketimun dengan luas panen 20

*In addition to Big Chili, other food crops found in Nias Barat Regency are Long Beans with a harvested area of 19 ha, and cucumber covering an area of 56 ha.*

**Perkebunan**

**Plantation**

Jenis pertanian di bidang tanaman perkebunan di Kabupaten Nias Barat sangatlah potensial karena merupakan daerah yang cukup subur untuk tanaman perkebunan. Beberapa jenis ko-

*Types of farming in the areas of plantation crops in West Nias is a potential for an area that is fertile for plantation crops. Some types of commodities that are the mainstay of the people of West*

moditi yang merupakan andalan masyarakat Kabupaten Nias Barat antara lain: karet, kelapa, kakao dan pinang.

*Nias include: rubber, coconut, cocoa and nuts.*

### **Peternakan**

Pada umumnya masyarakat di Kabupaten Nias Barat menggemari kegiatan budidaya peternakan baik itu ternak besar/kecil maupun ternak unggas. Jenis budidaya yang dominan adalah ternak hewan babi dan ayam buras, Kegiatan tersebut merupakan kegiatan sampingan setelah bercocok tanam perkebunan yang dilakukan oleh petani di kawasan masing-masing rumah penduduk.

### **Livestock**

*In general, people in West Nias fond of aquaculture farms both large livestock / poultry or small livestock. This type of culture is dominated by cattle pigs and local chickens, The activity is a sideline activity after planting plantation by farmers in the respective houses.*

### **Perikanan**

Sebagai daerah kepulauan maka Kabupaten Nias Barat sangat potensial terhadap perikanan laut. Sebagian besar hasil perikanan laut tersebut merupakan hasil tangkapan nelayan tradisional sehingga hasil tangkapan yang diperoleh setiap tahunnya relatif masih rendah.

### **Fishery**

*As the islands the West Nias potential of the marine fisheries. Most of the marine fisheries are the catch of traditional fishermen to catch earned each year is relatively low.*

Selain perikanan laut, perikanan

*In addition to marine fisheries, inland*

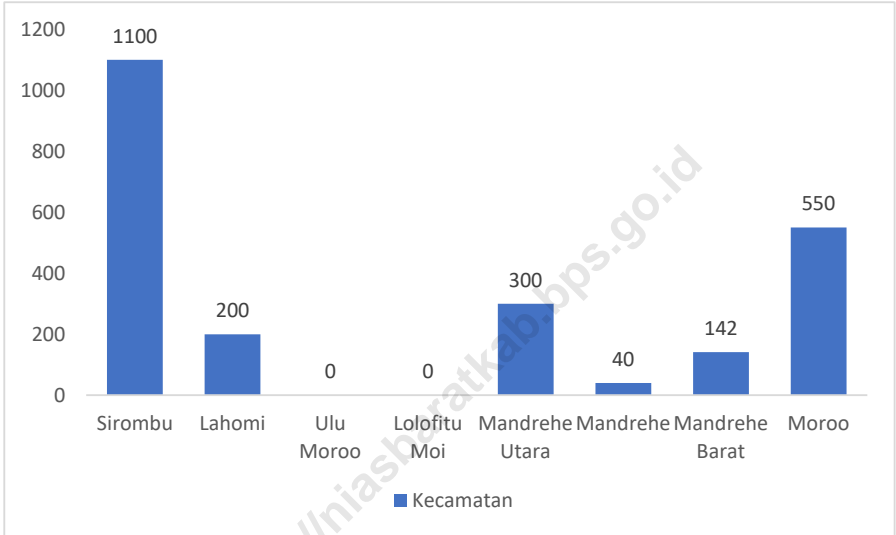


darat juga menyimpan potensi yang cukup menjanjikan di Kabupaten Nias Barat, Namun untuk saat ini perikanan darat masih kurang dikembangkan dengan baik.

*fisheries also holds the potential is quite promising in West Nias, But for now inland fisheries is still less developed.*

<https://niasbaratkab.bps.go.id>

**Gambar 5.1**      **Produksi Buah Pisang Menurut Kecamatan (kuintal), 2019**  
**Figures**            **Production of Banana by Subdistrict (quintal), 2019**



Sumber/Source : BPS, Statistik Pertanian Hortikultura SPH-TH/ BPS-Statistics Indonesia, Agricultural Statistik for Horticulture SPH-TH

**5.1 HORTIKULTURA**  
**HORTICULTURE**

**Tabel** 5.1.1 **Luas Panen Tanaman Sayuran Menurut Kecamatan dan Jenis Tanaman di Kabupaten Nias Barat(ha), 2019 dan 2020**  
**Harvested Area of Vegetables by Subdistrict and Kind of Plant in Nias Barat Regency (ha), 2019 and 2020**

Kecamatan Subdistrict	Bawang Merah Shallot		Cabai Besar Chili/Big Chili	
	2019	2020	2019	2020
(1)	(2)	(3)	(4)	(5)
Sirombu	-	-	3	-
Lahomi	-	-	3	-
Ulu Moroo	-	-	4	-
Lolofitu Moi	-	-	7	-
Mandrehe Utara	-	-	2	-
Mandrehe	-	-	1	-
Mandrehe Barat	-	-	1	-
Moroo	-	-	-	-
<b>Nias Barat</b>	-	-	<b>21</b>	-

Lanjutan Tabel/*Continued Table* 5.1.1

Kecamatan <i>Subdistrict</i>	Cabai Rawit <i>Chili/Cayenne Pepper</i>		Kentang <i>Potato</i>	
	2019	2020	2019	2020
(1)	(6)	(7)	(8)	(9)
Sirombu	-	-	-	-
Lahomi	-	-	-	-
Ulu Moroo	-	-	-	-
Lolofitu Moi	7	-	-	-
Mandrehe Utara	-	-	-	-
Mandrehe	3	-	-	-
Mandrehe Barat	-	-	-	-
Moroo	-	-	-	-
<b>Nias Barat</b>	<b>10</b>	<b>-</b>	<b>-</b>	<b>-</b>

Lanjutan Tabel/*Continued Table* 5.1.1

Kecamatan Subdistrict	Kubis Cabbage		Tomat Tomato	
	2019	2020	2019	2020
(1)	(10)	(11)	(12)	(13)
Sirombu	-	-	-	-
Lahomi	-	-	-	-
Ulu Moroo	-	-	-	-
Lolofitu Moi	-	-	-	-
Mandrehe Utara	-	-	-	-
Mandrehe	-	-	-	-
Mandrehe Barat	-	-	-	-
Moroo	-	-	-	-
<b>Nias Barat</b>	-	-	-	-

Lanjutan Tabel/*Continued Table* 5.1.1

Kecamatan Subdistrict	Bawang Putih Garlic		Bayam Spinach		Buncis String Bean	
	2019	2020	2019	2020	2019	2020
(1)	(14)	(15)	(16)	(17)	(18)	(19)
Sirombu	-	-	-	-	-	-
Lahomi	-	-	-	-	-	-
Ulu Moroo	-	-	-	-	-	-
Lolofitu Moi	-	-	7	-	7	-
Mandrehe Utara	-	-	-	-	-	-
Mandrehe	-	-	-	-	-	-
Mandrehe Barat	-	-	-	-	-	-
Moroo	-	-	-	-	-	-
<b>Nias Barat</b>	-	-	<b>7</b>	-	<b>7</b>	-

Lanjutan Tabel/Continued Table 5.1.1

Kecamatan Subdistrict	Kacang Panjang Long Beans		Kangkung Water spinach	
	2019	2020	2019	2020
(1)	(20)	(21)	(22)	(23)
Sirombu	1	-	-	-
Lahomi	3	-	-	-
Ulu Moroo	-	-	4	-
Lolofitu Moi	7	-	7	-
Mandrehe Utara	2	-	-	-
Mandrehe	5	-	-	-
Mandrehe Barat	1	-	-	-
Moroo	-	-	-	-
<b>Nias Barat</b>	<b>19</b>	<b>-</b>	<b>11</b>	<b>-</b>

Lanjutan Tabel/*Continued Table* 5.1.1

Kecamatan Subdistrict	Ketimun Cucumber		Terung Eggplant	
	2019	2020	2019	2020
(1)	(20)	(21)	(22)	(23)
Sirombu	1	-	1	-
Lahomi	-	-	-	-
Ulu Moroo	4	-	4	-
Lolofitu Moi	7	-	7	-
Mandrehe Utara	2	-	-	-
Mandrehe	4	-	3	-
Mandrehe Barat	2	-	2	-
Moroo	-	-	-	-
<b>Nias Barat</b>	<b>20</b>	<b>-</b>	<b>17</b>	<b>-</b>

Catatan/*Note*:Sumber/*Source*: BPS, Statistik Pertanian Hortikultura SPH-SBS/BPS-Statistics Indonesia, *Agricultural Statistic for Horticulture SPH-SBS*



**Tabel 5.1.2** **Produksi Tanaman Sayuran Menurut Kecamatan dan Jenis Tanaman di Kabupaten Nias Barat(kuintal), 2019 dan 2020**  
***Production of Vegetables by Subdistrict and Kind of Plant in Nias Barat Regency (quintal), 2019 and 2020***

Kecamatan Subdistrict	Bawang Merah Shallot		Cabai Besar Chili/Big Chili	
	2019	2020	2019	2020
(1)	(2)	(3)	(4)	(5)
Sirombu	-	-	24	-
Lahomi	-	-	11	-
Ulu Moroo	-	-	20	-
Lolofitu Moi	-	-	28	-
Mandrehe Utara	-	-	28	-
Mandrehe	-	-	2	-
Mandrehe Barat	-	-	15	-
Moroo	-	-	-	-
<b>Nias Barat</b>	-	-	<b>128</b>	-

Lanjutan Tabel/*Continued Table* 5.1.2

Kecamatan Subdistrict	Cabai Rawit Chili/Cayenne Pepper		Kentang Potato	
	2019	2020	2019	2020
(1)	(6)	(7)	(8)	(9)
Sirombu	-	-	-	-
Lahomi	-	-	-	-
Ulu Moroo	-	-	-	-
Lolofitu Moi	28	-	-	-
Mandrehe Utara	-	-	-	-
Mandrehe	6	-	-	-
Mandrehe Barat	-	-	-	-
Moroo	-	-	-	-
<b>Nias Barat</b>	<b>34</b>	<b>-</b>	<b>-</b>	<b>-</b>

Lanjutan Tabel/*Continued Table* 5.1.2

Kecamatan Subdistrict	Kubis Cabbage		Tomat Tomato	
	2019	2020	2019	2020
(1)	(10)	(11)	(12)	(13)
Sirombu	-	-	-	-
Lahomi	-	-	-	-
Ulu Moroo	-	-	-	-
Lolofitu Moi	-	-	-	-
Mandrehe Utara	-	-	-	-
Mandrehe	-	-	-	-
Mandrehe Barat	-	-	-	-
Moroo	-	-	-	-
<b>Nias Barat</b>	-	-	-	-

Lanjutan Tabel/*Continued Table* 5.1.2

Kecamatan Subdistrict	Bawang Putih Garlic		Bayam Spinach		Buncis String Bean	
	2019	2020	2019	2020	2019	2020
(1)	(14)	(15)	(16)	(17)	(18)	(19)
Sirombu	-	-	-	-	-	-
Lahomi	-	-	-	-	-	-
Ulu Moroo	-	-	-	-	-	-
Lolofitu Moi	-	-	14	-	24	-
Mandrehe Utara	-	-	-	-	-	-
Mandrehe	-	-	-	-	-	-
Mandrehe Barat	-	-	-	-	-	-
Moroo	-	-	-	-	-	-
<b>Nias Barat</b>	-	-	<b>14</b>	-	<b>24</b>	-

Lanjutan Tabel/Continued Table 5.1.2

Kecamatan Subdistrict	Kacang Panjang Long Beans		Kangkung Water spinach	
	2019	2020	2019	2020
(1)	(20)	(21)	(22)	(23)
Sirombu	10	-	-	-
Lahomi	14	-	-	-
Ulu Moroo	-	-	8	-
Lolofitu Moi	28	-	16	-
Mandrehe Utara	33	-	-	-
Mandrehe	16	-	-	-
Mandrehe Barat	3	-	-	-
Moroo	-	-	-	-
<b>Nias Barat</b>	<b>104</b>	<b>-</b>	<b>24</b>	<b>-</b>

Lanjutan Tabel/*Continued Table* 5.1.1

Kecamatan Subdistrict	Ketimun Cucumber		Terung Eggplant	
	2019	2020	2019	2020
(1)	(20)	(21)	(22)	(23)
Sirombu	5	-	4	-
Lahomi	-	-	-	-
Ulu Moroo	13	-	19	-
Lolofitu Moi	26	-	26	-
Mandrehe Utara	25	-	-	-
Mandrehe	16	-	12	-
Mandrehe Barat	7	-	28	-
Moroo	-	-	-	-
<b>Nias Barat</b>	<b>92</b>	<b>-</b>	<b>89</b>	<b>-</b>

Catatan/Note: Sumber/Source: BPS, Statistik Pertanian Hortikultura SPH-SBS/BPS-Statistics Indonesia, Agricultural Statistic for Horticulture SPH-SBS

**Tabel** 5.1.3 **Luas Panen Tanaman Sayuran dan Buah-buahan Semusim Menurut Jenis Tanaman di Kabupaten Nias Barat(ha), 2017–2020**  
**Harvested Area of Seasonal Vegetables and Fruits by Kind of Plant in Nias Barat Regency (ha), 2017–2020**

Jenis Tanaman <i>Kind of Plants</i>	2018	2019	2020
(1)	(3)	(4)	(5)
<b>Sayuran/Vegetables:</b>			
Bawang Daun/ Scallion	1	-	...
Bayam/ Spinach	11	7	...
Buncis/ string bean	10	7	...
Cabai Besar/ Chili/Big chili	41	21	...
Cabai Rawit/ Chili/Cayenne Pepper	16	10	...
Kacang Panjang/ Long Beans	40	19	...
Kangkung/ Water Spinach	20	11	...
Ketimun/ Cucumber	28	20	...
Terung/ Eggplant	30	17	...
<b>Buah–buahan/Fruits:</b>			
Komoditas daerah	...	...	...
Komoditas daerah	...	...	...

Catatan/Note:

Sumber/Source: BPS, Statistik Pertanian Hortikultura SPH-SBS/BPS-Statistics Indonesia, Agricultural Statistic for Horticulture SPH-SBS

**Tabel**  
**Table** 5.1.4

**Produksi Tanaman Sayuran dan Buah-buahan Semusim Menurut Jenis Tanaman di Kabupaten Nias Barat(kuintal), 2017–2020**  
*Production of Seasonal Vegetables and Fruits by Kind of Plant in Nias Barat Regency (quintal), 2017–2020*

Jenis Tanaman <i>Kind of Plants</i>	2018	2019	2020
(1)	(3)	(4)	(5)
<b>Sayuran/Vegetables:</b>			
Bawang Daun/ Scallion	3	-	...
Bayam/ Spinach	58	14	...
Buncis/ string bean	65	24	...
Cabai Besar/ Chili/Big chili	220	128	...
Cabai Rawit/ Chili/Cayenne Pepper	92	34	...
Kacang Panjang/ Long Beans	213	104	...
Kangkung/ Water Spinach	90	24	...
Ketimun/ Cucumber	126	92	...
Terung/ Eggplant	144	89	...
<b>Buah–buahan/Fruits:</b>			
Komoditas daerah	...	...	...
Komoditas daerah	...	...	...

Catatan/Note:

Sumber/Source: BPS, Statistik Pertanian Hortikultura SPH-SBS/BPS-Statistics Indonesia, Agricultural Statistic for Horticulture SPH-SBS



**Tabel**  
**Table** 5.1.5

**Luas Panen Tanaman Biofarmaka Menurut Kecamatan dan Jenis Tanaman di Kabupaten Nias Barat(m<sup>2</sup>), 2019 dan 2020**  
*Harvested Area of Medicinal Plants by Subdistrict and Kind of Plant in Nias Barat Regency (m<sup>2</sup>), 2019 and 2020*

Kecamatan Subdistrict	Jahe Ginger		Laos/Lengkuas Galanga	
	2019	2020	2019	2020
(1)	(2)	(3)	(4)	(5)
Sirombu	1	-	2	-
Lahomi	3	-	-	-
Ulu Moroo	-	-	-	-
Lolofitu Moi	132	-	110	-
Mandrehe Utara	-	-	-	-
Mandrehe	2	-	-	-
Mandrehe Barat	7	-	-	-
Moroo	10	-	-	-
<b>Nias Barat</b>	<b>155</b>	<b>-</b>	<b>112</b>	<b>-</b>

Lanjutan Tabel/*Continued Table* 5.1.5

Kecamatan Subdistrict	Kencur <i>East Indian Galangal</i>		Kunyit <i>Turmeric</i>	
	2019	2020	2019	2020
(1)	(6)	(7)	(8)	(9)
Sirombu	1	-	3	-
Lahomi	-	-	3	-
Ulu Moroo	-	-	10	-
Lolofitu Moi	-	-	114	-
Mandrehe Utara	-	-	-	-
Mandrehe	-	-	2	-
Mandrehe Barat	-	-	3	-
Moroo	-	-	10	-
<b>Nias Barat</b>	<b>1</b>	<b>-</b>	<b>145</b>	<b>-</b>

Catatan/*Note*:Sumber/*Source*: BPS, Statistik Pertanian Hortikultura SPH-TBF/*BPS-Statistics Indonesia, Agricultural Statistic for Horticulture SPH-TBF*

**Tabel**  
**Table** 5.1.6

**Produksi Tanaman Biofarmaka Menurut Kecamatan dan Jenis Tanaman di Kabupaten Nias Barat(kg), 2019 and 2020**  
**Production of Medicinal Plants by Subdistrict and Kind of Plant in Nias Barat Regency (kg), 2019 and 2020**

Kecamatan Subdistrict	Jahe Ginger		Laos/Lengkuas Galanga	
	2019	2020	2019	2020
(1)	(2)	(3)	(4)	(5)
Sirombu	1	-	1	-
Lahomi	3	-	-	-
Ulu Moroo	-	-	-	-
Lolofitu Moi	200	-	200	-
Mandrehe Utara	-	-	-	-
Mandrehe	1	-	-	-
Mandrehe Barat	16	-	-	-
Moroo	22	-	-	-
<b>Nias Barat</b>	<b>243</b>	<b>-</b>	<b>201</b>	<b>-</b>

Lanjutan Tabel/*Continued Table 5.1.6*

Kecamatan Subdistrict	Kencur <i>East Indian Galangal</i>		Kunyit <i>Turmeric</i>	
	2019	2020	2019	2020
(1)	(6)	(7)	(8)	(9)
Sirombu	1	-	10	-
Lahomi	-	-	3	-
Ulu Moroo	-	-	10	-
Lolofitu Moi	-	-	160	-
Mandrehe Utara	-	-	-	-
Mandrehe	-	-	1	-
Mandrehe Barat	-	-	7	-
Moroo	-	-	22	-
<b>Nias Barat</b>	<b>1</b>	<b>-</b>	<b>213</b>	<b>-</b>

Catatan/*Note:*Sumber/*Source:* BPS, Statistik Pertanian Hortikultura SPH-TBF/BPS-Statistics Indonesia, Agricultural Statistic for Horticulture SPH-TBF

**Tabel** 5.1.7 **Luas Panen Tanaman Biofarmaka Menurut Jenis Tanaman di Kabupaten Nias Barat(m<sup>2</sup>), 2017–2020**  
**Harvested Area of Medicinal Plants by Kind of Plant in Nias Barat Regency (m<sup>2</sup>), 2017–2020**

Jenis Tanaman Kind of Plants	2019	2020
(1)	(4)	(5)
Jahe/ Ginger	155	-
Kencur/ East Indian Galangal	1	-
Kunyit/ Turmeric	145	-
Laos/Lengkuas/ Galanga	112	-
Mengkudu/Pace/ Indian Mulberry	-	-
Temukunci/ Chinese Keys	-	-

Catatan/Note:

Sumber/Source: BPS, Statistik Pertanian Hortikultura SPH-TBF/BPS-Statistics Indonesia, Agricultural Statistic for Horticulture SPH-TBF

**Tabel** 5.1.8 **Produksi Tanaman Biofarmaka Menurut Jenis Tanaman di Kabupaten Nias Barat(kg), 2017–2020**  
**Table** **Production of Medicinal Plants by Kind of Plant in Nias Barat Regency (kg),2017–2020**

Jenis Tanaman Kind of Plants	2019	2020
(1)	(4)	(5)
Jahe/ Ginger	243	-
Kencur/ East Indian Galangal	1	-
Kunyit/ Turmeric	213	-
Laos/Lengkuas/ Galanga	201	-
Mengkudu/Pace/ Indian Mulberry	-	-
Temukunci/ Chinese Keys	-	-

Catatan/Note:

Sumber/Source: BPS, Statistik Pertanian Hortikultura SPH-TBF/BPS-Statistics Indonesia, Agricultural Statistic for Horticulture SPH-TBF

**Tabel 5.1.9** Luas Panen Tanaman Hias Menurut Kecamatan dan Jenis Tanaman di Kabupaten Nias Barat(m<sup>2</sup>), 2019 and 2020  
**Table** 5.1.9 *Harvested Area of Ornamental Plants by Subdistrict and Kind of Plant in Nias Barat Regency (m<sup>2</sup>), 2019 and 2020*

Kecamatan Subdistrict	Anggrek/ <i>Orchid</i>		Krisan/ <i>Chrysantemum</i>		Mawar/ <i>Rose</i>	
	2019	2020	2019	2020	2019	2020
(1)	(2)	(3)	(4)	(5)	(6)	(7)
Sirombu	-	-	-	-	-	-
Lahomi	-	-	-	-	-	-
Ulu Moroo	-	-	-	-	-	-
Lolofitu Moi	-	-	-	-	-	-
Mandrehe Utara	-	-	-	-	-	-
Mandrehe	-	-	-	-	-	-
Mandrehe Barat	-	-	-	-	-	-
Moroo	-	-	-	-	-	-
<b>Nias Barat</b>	-	-	-	-	-	-

Lanjutan Tabel/*Continued Table* 5.1.9

Kecamatan Subdistrict	Sedap Malam/Tuberose		Komoditas daerah		Komoditas daerah	
	2019	2020	2019	2020	2019	2020
(1)	(8)	(9)	(10)	(11)	(12)	(13)
Sirombu	-	-	-	-	-	-
Lahomi	-	-	-	-	-	-
Ulu Moroo	-	-	-	-	-	-
Lolofitu Moi	-	-	-	-	-	-
Mandrehe Utara	-	-	-	-	-	-
Mandrehe	-	-	-	-	-	-
Mandrehe Barat	-	-	-	-	-	-
Moroo	-	-	-	-	-	-
<b>Nias Barat</b>	-	-	-	-	-	-

Catatan/Note:

Sumber/Source: BPS, Statistik Pertanian Hortikultura SPH-TBF/BPS-Statistics Indonesia, Agricultural Statistic for Horticulture SPH-TBF



**Tabel**  
**Table** 5.1.10

**Produksi Tanaman Hias Menurut Kecamatan dan Jenis Tanaman di Kabupaten Nias Barat(tangkai), 2019 and 2020**  
*Production of Ornamental Plants by Subdistrict and Kind of Plant in Nias Barat Regency (stalks), 2019 and 2020*

Kecamatan Subdistrict	Anggrek/ <i>Orchid</i>		Krisan/ <i>Chrysantemum</i>		Mawar/ <i>Rose</i>	
	2019	2020	2019	2020	2019	2020
(1)	(2)	(3)	(4)	(5)	(6)	(7)
Sirombu	-	-	-	-	-	-
Lahomi	-	-	-	-	-	-
Ulu Moroo	-	-	-	-	-	-
Lolofitu Moi	-	-	-	-	-	-
Mandrehe Utara	-	-	-	-	-	-
Mandrehe	-	-	-	-	-	-
Mandrehe Barat	-	-	-	-	-	-
Moroo	-	-	-	-	-	-
<b>Nias Barat</b>	-	-	-	-	-	-

Lanjutan Tabel/*Continued Table* 5.1.10

Kecamatan <i>Subdistrict</i>	Sedap Malam/ <i>Tuberose</i>		Komoditas daerah		Komoditas daerah	
	2019	2020	2019	2020	2019	2020
(1)	(8)	(9)	(10)	(11)	(12)	(13)
Sirombu	-	-	-	-	-	-
Lahomi	-	-	-	-	-	-
Ulu Moroo	-	-	-	-	-	-
Lolofitu Moi	-	-	-	-	-	-
Mandrehe Utara	-	-	-	-	-	-
Mandrehe	-	-	-	-	-	-
Mandrehe Barat	-	-	-	-	-	-
Moroo	-	-	-	-	-	-
<b>Nias Barat</b>	-	-	-	-	-	-

Catatan/*Note*:Sumber/*Source*: BPS, Statistik Pertanian Hortikultura SPH-TBF/*BPS-Statistics Indonesia, Agricultural Statistic for Horticulture SPH-TBF*

**Tabel** 5.1.11 **Luas Panen Tanaman Hias Menurut Jenis Tanaman di Kabupaten Nias Barat(m<sup>2</sup>), 2017–2020**  
**Table** 5.1.11 **Harvested Area of Ornamental Plants by Kind of Plant in Nias Barat Regency (m<sup>2</sup>), 2017–2020**

Jenis Tanaman Kind of Plants	2017	2018	2019	2020
(1)	(2)	(3)	(4)	(5)
Anggrek/ Orchid	-	-	-	-
Anthurium Bunga/ Flamingo Lily Flower	-	-	-	-
Anthurium Daun/ Anthurium	-	-	-	-
Anyelir/ Carnation	-	-	-	-
Balanceng/ Dieffenbacia	-	-	-	-
Dracaena/ Dracaena	-	-	-	-
Euphorbia/ Euphorbia	-	-	-	-
Gladiol/ Gladiol	-	-	-	-
Hanjuang/ Cordyline	-	-	-	-
Herbras/ Gerbera	-	-	-	-
Kamboja Jepang/ Adenium	-	-	-	-
Keladi Hias/ Caladium	-	-	-	-

Catatan/Note:

Sumber/Source: BPS, Statistik Pertanian Hortikultura SPH-TBF/BPS-Statistics Indonesia, Agricultural Statistic for Horticulture SPH-TBF

**Tabel**  
**Table** 5.1.12

**Produksi Tanaman Hias Menurut Jenis Tanaman di  
Kabupaten Nias Barat(tangkai), 2017–2020**  
*Production of Ornamental Plants by Kind of Plant in Nias  
Barat Regency (stalks), 2017–2020*

<b>Jenis Tanaman</b> <i>Kind of Plants</i>	<b>2017</b>	<b>2018</b>	<b>2019</b>	<b>2020</b>
(1)	(2)	(3)	(4)	(5)
Anggrek/ Orchid	-	-	-	-
Anthurium Bunga/ Flamingo Lily Flower	-	-	-	-
Anthurium Daun/ Anthurium	-	-	-	-
Anyelir/ Carnation	-	-	-	-
Balanceng/ Dieffenbacia	-	-	-	-
Dracaena/ Dracaena	-	-	-	-
Euphorbia/ Euphorbia	-	-	-	-
Gladiol/ Gladiol	-	-	-	-
Hanjuang/ Cordyline	-	-	-	-
Herbras/ Gerbera	-	-	-	-
Kamboja Jepang/ Adenium	-	-	-	-
Keladi Hias/ Caladium	-	-	-	-

Catatan/Note:

Sumber/Source: BPS, Statistik Pertanian Hortikultura SPH-TBF/BPS-Statistics Indonesia, Agricultural Statistic for Horticulture SPH-TBF

**Tabel**  
**Table** 5.1.13

**Produksi Buah-buahan Menurut Kecamatan dan Jenis Tanaman di Kabupaten Nias Barat(kuintal), 2019 and 2020**  
**Production of Fruits by Subdistrict and Kind of Plant in Nias Barat Regency (kuintal), 2019 and 2020**

Kecamatan Subdistrict	Mangga/Mango		Durian/Durian	
	2019	2020	2019	2020
(1)	(2)	(3)	(4)	(5)
Sirombu	-	-	-	-
Lahomi	50	-	-	-
Ulu Moroo	-	-	-	-
Lolofitu Moi	-	-	-	-
Mandrehe Utara	7	-	10	-
Mandrehe	-	-	-	-
Mandrehe Barat	-	-	-	-
Moroo	-	-	-	-
<b>Nias Barat</b>	<b>57</b>	<b>-</b>	<b>10</b>	<b>-</b>

Lanjutan Tabel/*Continued Table* 5.1.13

Kecamatan Subdistrict	Jeruk Siam/Orange/Tangerine		Pisang/Banana	
	2019	2020	2019	2020
(1)	(6)	(7)	(8)	(9)
Sirombu	1	-	1 100	-
Lahomi	-	-	200	-
Ulu Moroo	-	-	-	-
Lolofitu Moi	-	-	-	-
Mandrehe Utara	-	-	300	-
Mandrehe	-	-	40	-
Mandrehe Barat	-	-	142	-
Moroo	-	-	550	-
<b>Nias Barat</b>	<b>1</b>	<b>-</b>	<b>2 332</b>	<b>-</b>

Lanjutan Tabel/*Continued Table* 5.1.13

Kecamatan <i>Subdistrict</i>	Pepaya/ <i>Papaya</i>		Salak/ <i>Snakefruit</i>	
	2019	2020	2019	2020
(1)	(10)	(11)	(12)	(13)
Sirombu	11	-	-	-
Lahomi	20	-	-	-
Ulu Moroo	70	-	-	-
Lolofitu Moi	-	-	-	-
Mandrehe Utara	-	-	-	-
Mandrehe	4	-	-	-
Mandrehe Barat	55	-	-	-
Moroo	5	-	-	-
<b>Nias Barat</b>	<b>165</b>	-	-	-

Lanjutan Tabel/*Continued Table* 5.1.13

Kecamatan Subdistrict	Nangka/Cempedak Jackfruit (kw/ qui)		Nenas/ Pineapple (kw/ qui)		Belimbing Star Fruit (kw/ qui)	
	2019	2020	2019	2020	2019	2020
(1)	(14)	(15)	(16)	(17)	(18)	(19)
Sirombu	30	-	20	-	1	-
Lahomi	-	-	10	-	-	-
Ulu Moroo	60	-	-	-	-	-
Lolofitu Moi	-	-	-	-	-	-
Mandrehe Utara	-	-	2	-	2	-
Mandrehe	-	-	4	-	1	-
Mandrehe Barat	50	-	3	-	35	-
Moroo	14	-	-	-	-	-
<b>Nias Barat</b>	<b>154</b>	<b>-</b>	<b>39</b>	<b>-</b>	<b>39</b>	<b>-</b>



Lanjutan Tabel/Continued Table 5.1.13

Kecamatan Subdistrict	Jambu Air/ Water Apple (kw/ qui )		Jambu Biji Guava (kw/ qui )		Jeruk Besar Pomelo (kw/ qui )	
	2019	2020	2019	2020	2019	2020
(1)	(10)	(11)	(12)	(13)		
Sirombu	1	-	-	-	-	-
Lahomi	-	-	-	-	-	-
Ulu Moroo	-	-	-	-	-	-
Lolofitu Moi	-	-	-	-	-	-
Mandrehe Utara	2	-	-	-	-	-
Mandrehe	1	-	5	-	1	-
Mandrehe Barat	-	-	-	-	5	-
Moroo	3	-	3	-	8	-
<b>Nias Barat</b>	<b>7</b>	<b>-</b>	<b>8</b>	<b>-</b>	<b>14</b>	<b>-</b>

Lanjutan Tabel/Continued Table 5.1.13

Kecamatan Subdistrict	Jeruk Siam/Kepron/ Orange/Tangerine (kw/ qui)		Manggis Mangosteen (kw/ qui)		Sawo Sawo (kw/ qui)	
	2019	2020	2019	2020	2019	2020
(1)	(10)	(11)	(12)	(13)		
Sirombu	1	-	100	-	3	-
Lahomi	-	-	10	-	-	-
Ulu Moroo	-	-	-	-	-	-
Lolofitu Moi	-	-	-	-	-	-
Mandrehe Utara	-	-	-	-	-	-
Mandrehe	-	-	-	-	-	-
Mandrehe Barat	-	-	-	-	-	-
Moroo	-	-	-	-	3	-
<b>Nias Barat</b>	<b>1</b>	<b>-</b>	<b>110</b>	<b>-</b>	<b>6</b>	<b>-</b>

Catatan/Note:

Sumber/Source: BPS, Statistik Pertanian Hortikultura SPH-TBF/BPS-Statistics Indonesia, Agricultural Statistic for Horticulture SPH-TBF

**Tabel** 5.1.14 **Produksi Buah–Buahan dan Sayuran Tahunan Menurut Jenis Tanaman di Kabupaten Nias Barat(ton), 2017–2020**  
**Table** 5.1.14 **Production of Annual Fruits and Vegetables by Kind of Plant in Nias Barat Regency (ton), 2017–2020**

Jenis Tanaman Kind of Plants	2018	2019	2020
(1)	(2)	(3)	(4)
Alpukat/ Avocado	1,6	1.1	-
Belimbing/ Star Fruit	110	3.9	-
Duku/Langsar/Kokosan/ Duku	63,7	-	-
Durian/ Durian	253,3	1	-
Jambu Air/ Water Apple	6,3	0.7	-
Jambu Biji/ Guava	6,3	0.8	-
Jeruk Besar/ Pomelo	10,2	1.4	-
Jeruk Siam/Kepron/ Orange/Tangerine	34,4	0.1	-
Mangga/ Mango	110,9	5.7	-
Manggis/ Mangosteen	29,7	11	-
Nangka/Cempedak/ Jackfruit	40,4	15.4	-
Nenas/ Pineapple	12,4	3.9	-
Pepaya/ Papaya	100,5	16.5	-
Pisang/ Banana	1726,7	233.2	-
Rambutan/ Rambutan	105,9	-	-
Salak/ Snakefruit	1,4	-	-
Sawo/ Sapodilla/Sawo	30	0.6	-
Sirsak/ Soursop	7,7	2.2	-
Sukun/ Breadfruit	2,8	-	-

Catatan/Note: \*Angka Sementara (ASEM)/ Preliminary Figures

Sumber/Source: BPS, Statistik Pertanian Hortikultura SPH-TBF/BPS-Statistics Indonesia, Agricultural Statistic for Horticulture SPH-TBF



**INDUSTRI, PERTAMBANGAN,  
DAN ENERGI**  
*INDUSTRY, MINING, AND ENERGERY*

**BAB**  
*Chapter*

**06**

<https://niasbaratkab.bps.go.id>



**PENJELASAN TEKNIS**

1. Pengumpulan data industri besar dan sedang dilakukan melalui Survei Industri Besar dan Sedang yang dilaksanakan setiap tahun secara lengkap (sensus) sejak tahun 1975. Survei Industri Besar dan Sedang mencakup semua perusahaan industri yang mempunyai tenaga kerja 20 orang atau lebih dengan menggunakan kuesioner II A.
2. Klasifikasi industri yang digunakan dalam survei ini berdasar kepada Klasifikasi Baku Lapangan Usaha Indonesia (KBLI). KBLI adalah klasifikasi lapangan usaha yang berdasar kepada International Standard Industrial Classification of All Economic Activities (ISIC) revisi 4 yang telah disesuaikan dengan kondisi Indonesia.
3. Industri manufaktur adalah suatu kegiatan ekonomi yang melakukan kegiatan mengubah suatu barang dasar secara mekanis, kimia, atau dengan tangan sehingga menjadi barang jadi/setengah jadi, dan atau barang yang kurang nilainya menjadi barang yang lebih tinggi nilainya, dan sifatnya lebih dekat kepada pemakai akhir. Termasuk dalam kegiatan ini adalah jasa industri dan pekerjaan perakitan.

**TECHNICAL NOTES**

1. *Data collection of large and medium scale manufacturing is conducted through The Large and Medium Manufacturing Establishment Survey that has been done annually for all industries (census) since 1975. Large and Medium Manufacturing Establishment Survey covers all manufactures/industries with 20 workers or more by questionnaire II A.*
2. *The industrial classification adopted in this survey refers to the Klasifikasi Baku Lapangan Usaha Indonesia (KBLI). KBLI is classification of economic activities based on the International Standard Industrial Classification of All Economic Activities (ISIC rev 4) that has been modified according to the local condition in Indonesia.*
3. *Manufacturing industry is defined as an economic activity processing basic goods mechanically, chemicals or manually into final or intermediate goods, It is also defined as processing of lower value goods into higher value goods as final or intermediate products. The activities also include services for manufacturing and assembling.*

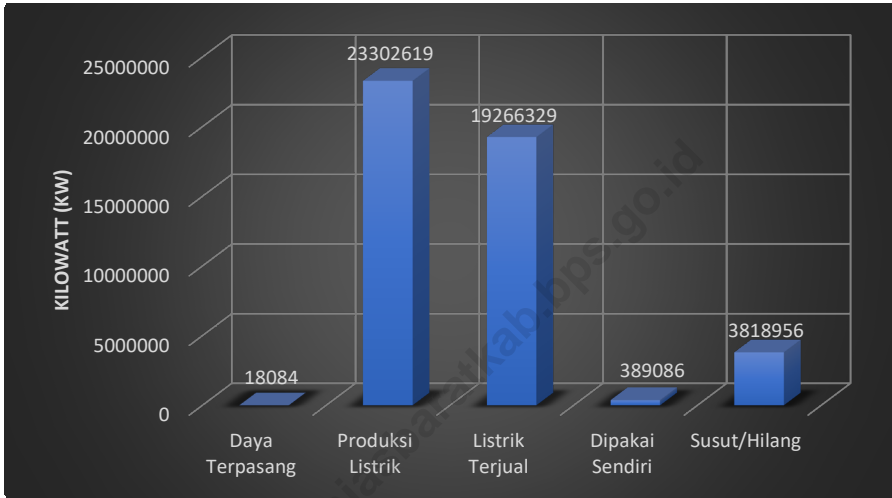
4. Jasa industri adalah kegiatan industri yang melayani keperluan pihak lain. Pada kegiatan ini bahan baku disediakan oleh pihak lain sedangkan pihak pengolah hanya melakukan pengolahannya dengan mendapat imbalan sebagai balas jasa (upah maklon).
  5. Perusahaan atau usaha industri adalah suatu unit (kesatuan) usaha yang melakukan kegiatan ekonomi, bertujuan menghasilkan barang atau jasa, terletak pada suatu bangunan atau lokasi tertentu, dan mempunyai catatan administrasi tersendiri mengenai produksi dan struktur biaya serta ada seorang atau lebih yang bertanggung jawab atas usaha tersebut.
  6. Industri manufaktur dikelompokkan ke dalam 4 golongan berdasarkan banyaknya pekerja, yaitu: industri besar (100 orang pekerja atau lebih), industri sedang/menengah (20–99 orang pekerja), industri kecil (5–19 orang pekerja), dan industri mikro (1–4 orang pekerja).
  7. Pelanggan adalah individu atau kelompok, baik rumah tangga, perusahaan atau institusi non-profit yang membeli air bersih dari perusahaan air bersih.
4. *Services for manufacturing is defined as a manufacturing activity which serving other manufacturing establishments. In this case, raw materials are supplied by others while the workers are paid as a compensation for processing raw materials.*
  5. *A manufacturing establishment is defined as a production unit engaged in economic activity, producing goods or services, located in a building or in a certain location, keeping a business record concerning the production and cost structure, and having a person or more that are responsible to those activities.*
  6. *Manufacturing industries are categorized into four groups, based on the number of employees: large scale manufacturing (100 employees or more), medium scale manufacturing (20-99 employees), small scale manufacturing (5-19 employees), and micro industry (1-4 employees).*
  7. *Customers are individuals or groups, whether household, company or non-profit institutions that buy water supply from water supply establishment.*

8. Air disalurkan adalah volume air bersih dari perusahaan air bersih.
8. *Distributed water is the volume of water supply from water supply establishment.*

<https://niasbaratkab.bps.go.id>



**Gambar 6.1**      **Kondisi Listrik di Kepulauan Nias ,2020**  
**Figures**            **Electricity Condition in Nias Island, 2020**



Catatan/Note: \* Data mencakup 4 (empat) Kabupaten (Nias,Nias Utara, Nias Barat dan Gunungsitoli)  
Sumber/Source: PT. PLN Area Nias Rayon Gunungsitoli

**Tabel**  
**Table** 6.1**Daya Terpasang, Produksi, dan Distribusi Listrik PT. PLN (Persero) pada Cabang/Ranting PLN Menurut Kecamatan di Kabupaten Nias Barat, 2020***Installed Electricity Power, Production, and Distribution of PT. PLN (Persero) at PLN Branch by Subdistrict in Nias Barat Regency, 2020*

Kecamatan Subdistrict	Daya Terpasang Installed Electricity Power (KW)	Produksi Listrik Electricity Production (KWh)	Listrik Terjual Electricity Sold (KWh)	Dipakai Sendiri Own Used (KWh)	Susut/ Hilang Shrinkage/ Lost (KWh)
(1)	(2)	(3)	(4)	(5)	(6)
Sirombu	...	...	...	...	...
Lahomi	...	...	...	...	...
Ulu Moroo	...	...	...	...	...
Lolofitu Moi	...	...	...	...	...
Mandrehe Utara	...	...	...	...	...
Mandrehe	...	...	...	...	...
Mandrehe Barat	...	...	...	...	...
Moroo	...	...	...	...	...
<b>Nias Barat</b>	<b>18084</b>	<b>23302619</b>	<b>19266329</b>	<b>389086</b>	<b>3818956</b>
<b>Kepulauan Nias</b>	<b>73781</b>	<b>129658 788</b>	<b>94715680</b>	<b>1 365911</b>	<b>10099945</b>

Catatan/Note: \* Data mencakup 4 (empat) Kabupaten (Nias, Nias Utara, Nias Barat dan Gunungsitoli)

Sumber/Source: PT. PLN Area Nias Rayon Gunungsitoli

**Tabel**  
**Table 6.2****Jumlah Pelanggan Listrik Menurut Kecamatan di  
Kabupaten Nias Barat, 2016–2020**  
**Number of Electricity Customers by Subdistrict in Nias Barat  
Regency, 2016–2020**

<b>Kecamatan Subdistrict</b>	<b>2016</b>	<b>2017</b>	<b>2018</b>	<b>2019</b>	<b>2020</b>
<b>(1)</b>	<b>(2)</b>	<b>(3)</b>	<b>(4)</b>	<b>(5)</b>	<b>(6)</b>
Sirombu	...	...	...	...	...
Lahomi	...	...	...	...	...
Ulu Moroo	...	...	...	...	...
Lolofitu Moi	...	...	...	...	...
Mandrehe Utara	...	...	...	...	...
Mandrehe	...	...	...	...	...
Mandrehe Barat	...	...	...	...	...
Moroo	...	...	...	...	...
<b>Nias Barat</b>	<b>...</b>	<b>...</b>	<b>...</b>	<b>...</b>	<b>11.640</b>

Catatan/Note: ...

Sumber/Source: PT. PLN Area Nias Rayon Gunungsitoli

**Tabel**  
**Table** 6.3**Jumlah Pelanggan dan Air yang Disalurkan Menurut  
Kecamatan di Kabupaten Nias Barat, 2020**  
*Number of Customers and Distributed Water by Subdistrict  
in Nias Barat Regency, 2020*

Kecamatan Subdistrict	Pelanggan Number of Customers	Air Disalurkan Distributed Water (m <sup>3</sup> )	Nilai Value (Rp)
(1)	(2)	(3)	(4)
Sirombu	...	...	...
Lahomi	...	...	...
Ulu Moroo	...	...	...
Lolofitu Moi	...	...	...
Mandrehe Utara	...	...	...
Mandrehe	...	...	...
Mandrehe Barat	...	...	...
Moroo	...	...	...
<b>Nias Barat</b>	...	...	...





# PARIWISATA TOURISM

**BAB**  
Chapter

**07**

<https://niasbaratkab.bps.go.id>



**PENJELASAN TEKNIS**

1. Wisatawan mancanegara (wisman) ialah setiap pengunjung yang mengunjungi suatu negara di luar tempat tinggalnya, didorong oleh satu atau beberapa keperluan tanpa bermaksud memperoleh penghasilan di tempat yang dikunjungi dan lamanya kunjungan tersebut tidak lebih dari satu tahun (12 bulan). Definisi ini mencakup 2 (dua) kategori wisatawan mancanegara, yaitu :
  - a. Wisatawan (turis) ialah setiap pengunjung seperti definisi di atas yang tinggal paling sedikit 24 jam, akan tetapi tidak lebih dari 1 (satu) tahun di tempat yang dikunjungi, dengan maksud antara lain: berlibur, rekreasi, olah raga, bisnis, menghadiri pertemuan, studi, dan kunjungan dengan alasan kesehatan.
  - b. Excursionist ialah setiap pengunjung seperti definisi di atas yang tinggal kurang dari 24 jam di tempat yang dikunjungi (termasuk "Cruise passengers"). Cruise Passengers ialah setiap pengunjung yang tiba di suatu negara di mana mereka tidak menginap di akomodasi yang tersedia di negara tersebut, misalnya dengan kapal laut.

**TECHNICAL NOTES**

1. *An International Visitor is any person visiting a country other than his usual place of residence for any reason other than for earning income in the country visited, and the length of stay is no more than one year (12 months). This definition covers two categories of foreign visitors, namely:*
  - a. *"Tourist" is any visitor staying for at least 24 hours, but no more than one year, in the country visited, with the intention of visiting, and for any of these purposes: Pleasure, recreation and sports, Business, visiting friends and relatives, missions, attending meetings, conferences, visit for health reasons and study.*
  - b. *"Excursionist" is any visitor staying less than 24 hours in the country visited including, "Cruise Passengers", i.e. visitors arriving in a country without staying in any accommodation available in the visited country.*



2. Rata-rata lama tinggal adalah rata-rata waktu tinggal wisatawan mancanegara di Indonesia untuk satu kali kunjungan.
  3. Usaha penyediaan akomodasi adalah usaha yang menyediakan pelayanan penginapan yang dapat dilengkapi dengan pelayanan pariwisata lainnya. Usaha penyediaan akomodasi dapat berupa hotel, vila, pondok wisata, bumi perkemahan, persinggahan karavan, dan akomodasi lainnya yang digunakan untuk tujuan pariwisata.
  4. Hotel adalah penyediaan akomodasi secara harian berupa kamar-kamar di dalam satu bangunan yang dapat dilengkapi dengan jasa pelayanan makan dan minum, kegiatan hiburan dan atau fasilitas lainnya. Hotel terdiri dari hotel berbintang dan hotel non-bintang.
  5. Hotel bintang adalah usaha penyediaan jasa pelayanan penginapan, makan minum serta jasa lainnya bagi umum dengan menggunakan sebagian atau seluruh bangunan. Usaha ini dikelola secara komersial serta memenuhi ketentuan persyaratan sebagai hotel bintang (termasuk berlian) yang ditetapkan dalam surat keputusan instansi yang membinanya. Misalnya hotel bintang lima, hotel bintang empat
2. *Average length of stay is the average stay duration of foreign visitor in Indonesia for one trip.*
  3. *The business of providing accommodation is a business that provides specialty services that can be equipped with other tourism services. It includes hotel, villa, cottage, camping, caravan stop, and other accommodation that are used for tourism purposes.*
  4. *Hotel is a daily supply of accommodation rooms within a building which can be equipped with eating and drinking services, entertainment activities and/or other facilities. Hotel consists of a classified hotel and a non-classified hotel.*
  5. *A star hotel is the business of providing an accommodation, eating and drinking as well as other services for the public by using a building or a part of a building. It is managed commercially and meets specified requirements as a star hotel (including diamonds) set forth in the decree of fostering agency. For example, five star hotel, four star hotel, and so on.*

dan seterusnya.

6. Tingkat penghunian kamar hotel adalah persentase banyaknya malam kamar yang dihuni terhadap banyaknya malam kamar yang tersedia.
  7. Rata-rata lamanya tamu menginap adalah banyaknya malam tempat tidur yang terpakai (malam tamu) dengan banyaknya tamu yang menginap di hotel atau akomodasi lainnya.
6. *Room occupancy rate is the number of room-nights occupied divided by the number of room-nights available, multiplied by 100 percent.*
  7. *Average length of stay is the number of bed-nights used (guest night) divided by the number of guests coming to spend the night at the accommodation.*

<https://niasbaratkab.bpk.go.id>

**ULASAN****DESCRIPTION****Penginapan****Accommodations**

Dalam mewujudkan pulau impian khususnya di Kabupaten Nias Barat maka perlu diperhatikan sarana dan prasarana dalam pelayanan terhadap wisatawan yang berkunjung di Kabupaten Nias Barat salah satunya adalah penginapan.

*In realizing the dream island, especially in the Nias Barat Regency is necessary to note the facilities and infrastructure in service to tourists visiting Nias Barat regency one of which was accommodation.*

Pada Tahun 20120 jumlah penginapan di Kabupaten Nias Barat terdapat sebanyak 3 penginapan yang terdiri dari 35 kamar dan 67 tempat tidur.

*In 2020 the number of hotels in Nias Barat Regency as many as 3 inn consists of 35 rooms and 67 beds.*

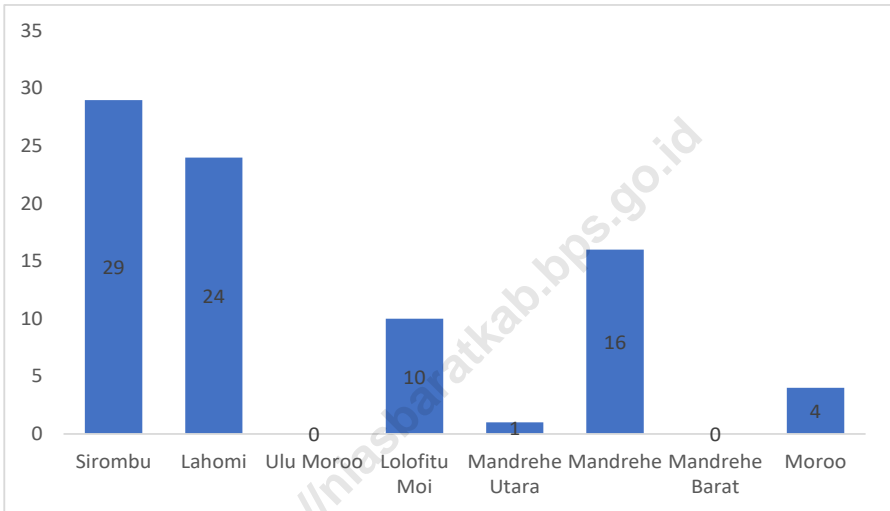
**Pariwisata****Tourism**

Selama tahun 2018 terdapat 7.961 orang Wisatawan yang terdiri dari 361 wisatawan asing dan 7.600 wisatawan lokal. Wisatawan Asing terdiri dari berbagai negara yaitu Negara Amerika, Australia, Jerman, Brazil, Argentina dan masih banyak lagi wisatawan dari berbagai negara.

*During 2018 there were 7.961 people Travelers consisting of 361 foreign tourists and 7.600 local tourists. Foreign travelers made up of various countries such as United States, Australia, Germany, Brazil, Argentina and more tourists from various countries.*

**Gambar**  
**Figures** 7.1

**Jumlah Rumah Makan Menurut Kecamatan di Kabupaten Nias Barat, 2019**  
**Percentage Length of Roads by Type of Surface in Nias Barat Regency, 2019**



Catatan/Note: \*Angka Sementara/Provisial Figures

Sumber/Source: Dinas Pariwisata dan Kebudayaan Kabupaten Nias Barat/ Tourism and Culture Office of Nias Barat Regency

## 7.1 HOTEL HOTEL

**Tabel 7.1** Jumlah Rumah Makan/Restoran Menurut Kecamatan di Kabupaten Nias Barat, 2017–2020  
*Number of Restaurants by Subdistrict in Nias Barat Regency, 2017–2020*

Kecamatan Subdistrict	2017	2018	2019	*2020
(1)	(2)	(3)	(4)	(5)
Sirombu	25	29	29	...
Lahomi	15	24	24	...
Ulu Moroo	-	-	-	...
Lolofitu Moi	7	10	10	...
Mandrehe Utara	-	1	1	...
Mandrehe	12	16	16	...
Mandrehe Barat	-	-	-	...
Moroo	-	4	4	...
<b>Nias Barat</b>	<b>59</b>	<b>84</b>	<b>84</b>	<b>...</b>

Catatan/Note: \*Angka Sementara/Provisial Figures

Sumber/Source: Dinas Pariwisata dan Kebudayaan Kabupaten Nias Barat/ *Tourism and Culture Office of Nias Barat Regency*

**Tabel**  
**Table** 7.1.2

**Jumlah Akomodasi, Kamar dan Tempat Tidur yang Tersedia pada hotel non bintang di Kabupaten Nias Barat, 2014–2018**  
*Number of Available Accomodation, Room and Bed in Non-Classified Hotel and Others Accommodations in Nias Barat Regency, 2014–2018*

Tahun Year	Penginapan Accomodation	Kamar Rooms	Tempat Tidur Bed
(1)	(2)	(3)	(4)
2014	9	94	163
2015	9	94	163
2016	1	19	38
2017	8	78	161
2018	1	17	34
2019	7	74	158
2020	3	35	67

Catatan/Note:

Sumber/Source: BPS, Survei Hotel Tahunan (VHTL)/ BPS-Statistics Indonesia, Hotels Survey

## 7.2 PARIWISATA TOURISM

**Tabel 7.2.1** Perkembangan Jumlah Wisatawan yang Berkunjung di Kabupaten Nias Barat, 2014 - 2020  
*Growth of Foreign Tourists Visited in Nias Barat Regency, 2014 - 2020*

Tahun Year	Wisatawan / Tourists		Jumlah Total
	Asing Foreign	Lokal Domestic	
(1)	(2)	(3)	(4)
2014	236	281	517
2015	300	218	518
2016	358	423	781
2017	358	423	781
2018	361	7 600	7 961
2019	...	...	...
2020	...	...	...

Catatan/Note:

Sumber/Source: Dinas Pariwisata dan Kebudayaan Kabupaten Nias Barat/ *Tourism and Culture Office of Nias Barat Regency*

**Tabel**  
**Table 7.2.2**

**Banyaknya Wisatawan Asing yang Berkunjung Menurut  
Kebangsaan di Kabupaten Nias Barat, 2014 - 2018**  
*Number of Foreign Tourists Visited by Type of Citizenship in  
Nias Barat Regency, 2014 - 2018*

Kebangsaan <i>Nationality</i>	Tahun / <i>Year</i>				
	2016	2017	2018	2019	2020
(1)	(2)	(3)	(4)	(5)	(6)
Jepang	14	15	3	...	...
Korea Selatan	8	6	3	...	...
Thailand	2	5	0	...	...
Singapura	5	3	0	...	...
Philipina	0	0	0	...	...
Malaysia	3	6	0	...	...
India	0	0	25	...	...
Pakistan	0	0	0	...	...
Australia	49	54	0	...	...
Selandia Baru	24	21	43	...	...
USA	45	43	21	...	...
Kanada	10	7	17	...	...
Inggris	21	27	16	...	...
Belanda/Belgia	10	8	23	...	...
Austria	7	7	26	...	...
Perancis	23	20	6	...	...
Jerman	20	19	18	...	...
Swiss	5	6	22	...	...
Denmark	3	8	21	...	...
Italia	7	7	7	...	...
Brazil	43	45	4	...	...
Afrika Selatan	6	7	57	...	...
Eropa Barat	0	0	3	...	...
Chile	24	26	31	...	...
Argentina	27	19	12	...	...
Lainnya	2	10	1	...	...
<b>Jumlah</b>	<b>358</b>	<b>369</b>	<b>361</b>	<b>...</b>	<b>...</b>

Catatan/Note:

Sumber/Source: Dinas Pariwisata dan Kebudayaan Kabupaten Nias Barat/ *Tourism and Culture Office of Nias Barat Regency*







**TRANSPORTASI DAN KOMUNIKASI**  
**TRANSPORTATION AND  
COMMUNICATION**

**BAB**  
Chapter

**08**

<https://niasbaratkab.bps.go.id>



**PENJELASAN TEKNIS**

1. Kendaraan bermotor adalah setiap kendaraan yang digerakkan oleh peralatan teknik yang ada pada kendaraan tersebut, biasanya digunakan untuk angkutan orang atau barang di atas jalan raya selain kendaraan yang berjalan di atas rel. Kendaraan bermotor yang dicatat adalah semua jenis kendaraan kecuali kendaraan bermotor TNI/Polri dan Korps Diplomatik.
2. Mobil penumpang adalah setiap kendaraan bermotor yang dilengkapi dengan tempat duduk untuk sebanyak-banyaknya delapan orang, tidak termasuk tempat duduk untuk pengemudi, baik dilengkapi atau tidak dilengkapi bagasi.
3. Mobil bis adalah setiap kendaraan bermotor yang dilengkapi dengan tempat duduk untuk lebih dari delapan orang, tidak termasuk tempat duduk untuk pengemudi, baik dilengkapi atau tidak dilengkapi bagasi.
4. Mobil truk adalah setiap kendaraan bermotor yang digunakan untuk angkutan barang, selain mobil penumpang, mobil bis dan kendaraan bermotor roda dua.

**TECHNICAL NOTES**

1. *Motor vehicles are any kind of vehicles motorized by machine set up in those vehicles, they are usually used for transporting peoples or goods on roads except vehicles moving along a railway line. The data cover all kinds of motor vehicles except those belong to Indonesia Army Force Indonesian State Police and Diplomatic Corps.*
2. *Passenger cars are any motor vehicles with no more than eight seats, excluding seat for driver, it can be with or without hoot.*
3. *Buses are large passenger cars having seats for more than eight passengers, excluding seat for driver, it can be with or without hoot.*
4. *Trucks are any motor vehicles used to transport goods excluding passenger cars, buses, and motorcycles.*

5. Kilometer penumpang adalah jumlah kilometer dari semua penumpang yang berangkat, Besaran ini merupakan penjumlahan jarak asal tujuan masing-masing penumpang.
  6. Rata-rata jarak perjalanan per penumpang adalah rata-rata yang ditempuh oleh setiap penumpang, atau jumlah kilometer penumpang dibagi dengan jumlah penumpang berangkat.
  7. Telekomunikasi adalah setiap pemancaran, pengiriman dan atau penerimaan dari setiap informasi dalam bentuk tanda-tanda, isyarat, tulisan, gambar, suara dan bunyi melalui sistem kawat, optik, radio atau sistem elektromagnetik lainnya.
  8. Jaringan telekomunikasi adalah rangkaian perangkat telekomunikasi dan kelengkapannya yang digunakan dalam bertelekomunikasi.
  9. Telepon tetap kabel dalam Susenas disebut telepon rumah adalah jaringan telekomunikasi menggunakan perangkat telepon tetap dengan kabel yang secara umum diatur oleh standar-standar teknis dengan menggunakan suatu nomor telepon, dikenal pula sebagai Public Switched Telephone Network (PSTN). Pada
5. *Passenger kilometer is total kilometers of all departing passenger, This measurement is the sum of distance between the place of origin and the place of destination taken by all passengers.*
  6. *Mean distance of journey per passenger is mean distance taken by each passenger or total of passenger-kilometer divided by the number of departing passengers.*
  7. *Telecommunication includes every transmitting, delivering and or receiving from every information of marking, signal, article, picture, sound and voice through strand of wire system, optic, radio or other electromagnetic system.*
  8. *Telecommunication network is peripheral network of telecommunication and its equipment used in the means of telecommunication.*
  9. *Fixed line telephone based on Susenas called home phone is a telecommunication network using fixed line telephone device which is generally regulated by technical standards, using a phone number, also known as the Public Switched Telephone Network (PSTN). It is generally used for home phone and Internet networks, has the ability*

umumnya dimanfaatkan untuk telepon rumah dan jaringan internet, memiliki kemampuan menghantarkan sinyal dengan kuat dan jelas dengan biaya yang relatif lebih murah.

*to deliver a strong and clear signal with a relatively low cost.*

10. Telepon bergerak seluler adalah perangkat telekomunikasi elektronik yang mempunyai kemampuan dasar yang sama dengan telepon tetap kabel, namun dapat dibawa ke mana-mana (portable, mobile) dan tidak perlu disambungkan dengan jaringan telekomunikasi kabel. Selain berfungsi sebagai telepon, telepon selular modern biasanya mendukung layanan tambahan seperti Short Messages Services (SMS), Multimedia Messages Service (MMS), e-mail dan akses Internet, aplikasi bisnis dan permainan, serta fotografi. Saat ini, Indonesia mempunyai dua sistem jaringan telepon bergerak seluler yaitu Global System for Mobile Telecommunications (GSM) dan CDMA.

10. *Cellular mobile phone is an electronic telecommunication device which has the same basic capabilities with fixed cables, but can be taken anywhere (portable, mobile) and does not need to be connected to the wired telecommunications networks. In addition to functioning as a telephone, modern mobile phone typically supports additional services such as Short Messages Services (SMS), Multimedia Messages Service (MMS), e-mail and access to the Internet, business applications and games, as well as photography. Currently, Indonesia has two cellular mobile telephone network system that are GSM (Global System for Mobile Telecommunications) and Code Division Multiple Access (CDMA).*

11. Internet adalah sebuah jaringan komputer publik di seluruh dunia, Internet menyediakan akses ke sejumlah layanan komunikasi termasuk World Wide Web dan membawa email, berita, hiburan dan file data.

11. *The internet is a worldwide public computer network, It provides access to a number of communication services including the World Wide Web and carries e-mail, news, entertainment and data files.*

12. Penyiaran Radio mencakup penyiaran sinyal suara melalui studio penyiaran radio dan fasilitas untuk transmisi program yang berhubungan dengan masyarakat, termasuk mengumpulkan dan menyalurkan program melalui kabel atau satelit, internet (stasiun radio internet), termasuk penyiaran data yang terintegrasi dengan penyiaran radio.
12. *Radio broadcasting includes voice signals broadcasting through radio broadcasting studios and facilities for the programs transmission related to community, including collecting and distributing programs via cable or satellite, internet (internet radio station), including integrated data broadcasting with radio broadcasting.*

<https://niasbaratkab.bps.go.id>

**ULASAN****DESCRIPTION****Transportasi****Transportation**

Hubungan darat antar kecamatan dapat melalui jalur jalan kabupaten, dimana alat transportasi yang digunakan untuk masing-masing kecamatan yaitu bus umum. Selain bus umum juga terdapat alat transportasi lainnya seperti truk, mini bus dan lebih mendominasi adalah sepeda motor. Jumlah armada transportasi di Kabupaten Nias Barat pada tahun 2020 antara lain 311 truk, 7522 Ojek Motor dan 11 Mobil Angkutan Umum.

*Land connection between Subdistricts can be through the Subdistrict roads, where the means of transport used for each Subdistrict is a public bus. In addition to public buses there are also other means of transportation such as trucks, mini buses and more dominate the motorcycle. Total fleet of transport in West Nias in 2020 include 311 trucks, 7522 Becak Motor Motorcycle and 11 Passengers Cars.*

Selain melalui darat, transportasi di Kabupaten Nias Barat juga dapat melalui laut yaitu melalui Pelabuhan Laut Sirombu. Pelabuhan Laut Sirombu merupakan pelabuhan laut yang paling dominan dan ada kegiatan pengangkutan barang juga penumpang yang ingin ke pulau – pulau khususnya di seberang Sirombu.

*Besides by land, transport in West Nias can also be by sea, namely through the Seaport Sirombu. Seaport Sirombu is the most dominant seaport and there is the transport of goods also passengers who want to islands, especially across Sirombu.*

**Komunikasi****Communication**

Untuk bidang pelayanan jasa pengiriman surat atau barang khususnya penggunaan jasa pos di Kabupaten Nias Barat, terdapat 1 unit kantor pos yaitu kantor pos di Kecamatan Sirombu. Kedua Kantor tersebut merupakan kantor pembantu dari kantor cabang Gunungsitoli agar dapat mempermudah masyarakat dalam hal penggunaan jasa pengiriman melalui pos.

*For the field of mail delivery services or goods, especially the use of postal services in Nias Barat Regency, there are 2 post offices in the Subdistrict Sirombu helpers and. Both post offices are post office helpers from Gunungsitoli branch offices in order to facilitate the public in the use of postal delivery services.*

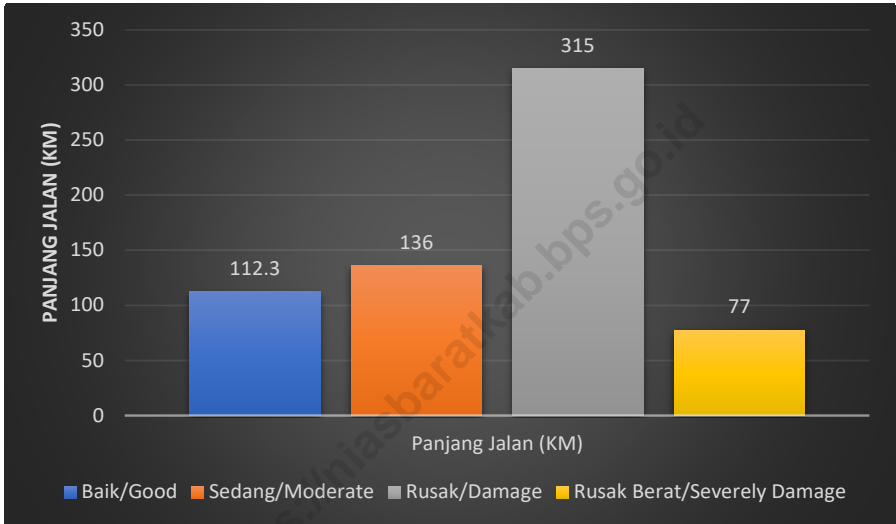


Dari tahun ke tahun PT Pos semakin maju terbukti dengan penggunaan Sistem Online yaitu adanya kerjasama dengan beberapa instansi lain seperti dalam hal pembayaran listrik dengan PT PLN, penyimpanan tabungan di Bank BTN dan Bank Muamalat, pembayaran kredit rumah maupun kredit sepeda motor dengan Bank BTN dan ITC, pembayaran telepon dengan PT, Telkom, pembayaran tagihan Kartu Halo dan masih banyak lagi transaksi lain yang dapat memberikan kemudahan pelayanan kepada masyarakat.

*From year to year, PT Pos increasingly advanced as evidenced by the use of System Online is the cooperation with other agencies such as in the case of payment of electricity by PT PLN, the storage savings at Bank BTN and Bank Muamalat, payment home loans or credit motorcycle with Bank BTN and ITC, telephone payment with PT, Telkom, Halo Card payments and many other transactions that may provide service to the community.*

<https://niasbaratkab.bps.go.id>

**Gambar 8.1** **Persentase Panjang Jalan Menurut Kondisi Permukaan Jalan di Kabupaten Nias Barat, 2020**  
**Figures 8.1** **Percentage Length of Roads by Type of Surface in Nias Barat Regency, 2020**



Sumber/Source : Dinas Pekerjaan Umum dan Penataan Ruang Kabupaten Nias Barat/ Public Work Office and Spatial Planning of Nias Barat Regency

## 8.1 TRANSPORTASI TRANSPORTATION

**Tabel 8.1.1** Panjang Jalan<sup>1</sup> Menurut Tingkat Kewenangan Pemerintahan di Kabupaten Nias Barat (km), 2018–2020  
**Table 8.1.1** Length of Roads<sup>1</sup> by Level of Government Authority in Nias Barat Regency (km), 2018–2020

Tingkat Kewenangan Pemerintahan Level of Government Authority	2018	2019	2020
(1)	(2)	(3)	(4)
Negara <sup>2</sup> /State <sup>2</sup>	...	...	...
Provinsi/Province	84,30	...	...
Kabupaten/Kota Regency/Municipality	640,39	...	...
<b>Jumlah/Total</b>	<b>724,39</b>	<b>...</b>	<b>...</b>

Catatan/Note: <sup>1</sup> Data tidak termasuk panjang jalan tol/Excluding toll road

<sup>2</sup> Berdasarkan Keputusan Menteri Pekerjaan Umum dan Perumahan Rakyat No. 248/KPTS/M/2015/Based on Public Work and Public Housing Ministerial Decree No. 248/KPTS/M/2015

Sumber/Source: Dinas Pekerjaan Umum dan Penataan Ruang Kabupaten Nias Barat/ Public Work Office and Spatial Planning of Nias Barat Regency

**Tabel**  
**Table** 8.1.2

**Panjang Jalan Menurut Jenis Permukaan Jalan di  
Kabupaten Nias Barat (km), 2020**  
*Length of Roads by Type of Road Surface in Nias Barat  
Regency (km), 2020*

<b>Jenis Permukaan Jalan</b> <i>Type of Road Surface</i>	<b>2020</b>
(1)	(5)
Hotmix Aspal/ <i>Hotmix Asphalt</i>	133,438
Aspal/ <i>Paved</i>	243,954
Kerikil/ <i>Gravel</i>	162,652
Batu/ <i>Stone</i>	-
Tanah/ <i>Soil</i>	134,302
Beton/ <i>Concrete</i>	51,349
<b>Jumlah/Total</b>	<b>725,695</b>

Catatan/Note: \*Semua Jenis Jalan

Sumber/Source: Dinas Pekerjaan Umum dan Penataan Ruang Kabupaten Nias Barat/ *Public Work Office and Spatial Planning of Nias Barat Regency*

**Tabel 8.1.3 Panjang Jalan Menurut Kondisi Jalan dan Jenis Jalan di Kabupaten Nias Barat (km), 2020**  
**Length of Roads by Condition of Roads in Nias Barat Regency (km), 2020**

Kondisi Jalan Condition of Roads	Jalan Negara	Jalan Provinsi	Jalan Kabupaten
(1)	(2)	(3)	(4)
Baik/Good	6	33,720	112,3
Sedang/Moderate	...	21,075	135,948
Rusak/Damage	...	16,860	314,903
Rusak Berat/Severely Damage	...	12,645	77,239
<b>Jumlah/Total</b>	<b>6</b>	<b>84,30</b>	<b>640,39</b>

Catatan/Note: ...

Sumber/Source: Dinas Pekerjaan Umum dan Penataan Ruang Kabupaten Nias Barat/ Public Work Office and Spatial Planning of Nias Barat Regency

**Tabel 8.1.4** Banyaknya Armada Angkutan Darat menurut Jenis Kendaraan dan Kecamatan di Kabupaten Nias Barat, 2020  
*Number of Land Transportation by Type and Subdistrict in Nias Barat Regency, 2020*

Kecamatan Subdistrict	Jenis Kendaraan Type of Vehicle						Jumlah Total
	Bus Bus	Truk Truck	Mobil Angkutan Umum Passenger Cars	Ojek Sepeda Motor Becak Motor Motorcycle	Becak Dayung Pedicab	Mobil Pick up Pick Up Truck	
(1)	(2)	(3)	(4)	(5)	(6)	(7)	(8)
Sirombu	-	44*	10	1230*	-	20*	1294
Lahomi	-	41*	-	865*	-	15*	921
Ulu Moro'o	-	13*	-	475*	-	15*	503
Lolofitu Moi	-	52*	-	810*	-	20*	882
Mandrehe Utara	-	13*	-	787*	-	15*	815
Mandrehe	-	102*	1	2180*	-	30*	2312
Mandrehe Barat	-	14*	-	485*	-	15*	514
Moro'o	-	32*	-	690*	-	10*	732
<b>Kabupaten Nias Barat</b>	-	311*	11	7522*	-	140*	7973

Catatan/Note: \*Angka Sementara

Sumber/Source: Dinas Perhubungan Kabupaten Nias Barat/ Transportation Office of Nias Barat Regency

**Tabel 8.1.5** Jumlah Armada Angkutan Darat yang dilaporkan di Kabupaten Nias Barat, 2020  
**The Number of Land Transport Armada is reported in Nias Barat Regency, 2020**

Jenis Angkutan <i>Kind of Land Transport</i>	2020
(1)	(2)
Bus	-
Truk/Truck	311*
Angkutan Umum Minibus/ <i>Public Transport of Minibus</i>	11
Ojek/Sepeda Motor/Becak Motor	7522
Becak Dayung/ Angkutan Lainnya	-
<b>Kabupaten Nias Barat</b>	<b>7844*</b>

Catatan/Note: \*Angka Sementara

Sumber/Source: Dinas Perhubungan Kabupaten Nias Barat/ Transportation Office of Nias Barat Regency

**Tabel**  
**Table** 8.1.6

**Banyaknya Bus Umum menurut Trayek dan Daya Muat Penumpang antar Kecamatan di Kabupaten Nias Barat, 2020**  
**Number of Buses by Route Permit and Passenger Capacities Inter-Subdistrict in Nias Barat Regency, 2000**

Kecamatan Subdistrict	2020		
	A	B	C
(1)	(2)	(3)	(4)
Sirombu	-	-	-
Lahomi	-	-	-
Ulu Moro'o	-	-	-
Lolofitu Moi	-	-	-
Mandrehe Utara	-	-	-
Mandrehe	-	-	-
Mandrehe Barat	-	-	-
Moro'o	-	-	-
<b>Nias Barat</b>	-	-	-

Catatan/Note: ...

Sumber/Source: Dinas Perhubungan Kabupaten Nias Barat/ Transportation Office of Nias Barat Regency



**Tabel 8.1.7** Perkembangan Jumlah Kendaraan Bermotor Wajib Uji Menurut Jenis Kendaraan di Kabupaten Nias Barat, 2020  
**Growth of Vehicles Which Test Required by Type of Vehicle in Nias Barat Regency, 2000**

Tahun Year	Mobil Gerobak Truck Wagon		Mobil Bus Buses		Mobil Penumpang Passenger Car	
	Umum Hiring	Non Umum Private	Umum Hiring	Non Umum Private	Umum Hiring	Non Umum Private
(1)	(2)	(3)				
2020	-	69	-	-	-	-

Catatan/Note: ...

Sumber/Source: Dinas Perhubungan Kabupaten Nias Barat/ Transportation Office of Nias Barat Regency

**Tabel  
Table 8.1.8**

**Perkembangan Jumlah Kendaraan Bermotor Wajib Uji  
Menurut Jenis Kendaraan di Kabupaten Nias Barat, 2020  
Growth of Vehicles Which Test Required by Type of Vehicle  
in Nias Barat Regency, 2000**

Tahun Year	Jumlah Perusahaan Number of Company	Jumlah Bus Number of Buses
(1)	(2)	(3)
2020	-	-

Catatan/Note: ...

Sumber/Source: Dinas Perhubungan Kabupaten Nias Barat/ Transportation Office of Nias Barat Regency

## 8.2 KOMUNIKASI COMMUNICATION

**Tabel 8.2.1** Jumlah Kantor Pos Pembantu Menurut Kecamatan di Kabupaten Nias Barat, 2017–2020  
*Number of Post Offices Subsidiaries by Subdistrict in Nias Barat Regency, 2017–2020*

Kecamatan Subdistrict	2017	2018	2019	2020
(1)	(2)	(3)	(4)	(5)
Sirombu	1	1	1	1
Lahomi	-	-	-	-
Ulu Moro'o	-	-	-	-
Lolofitu Moi	-	-	-	-
Mandrehe Utara	-	-	-	-
Mandrehe	-	-	-	-
Mandrehe Barat	-	-	-	-
Moro'o	-	-	-	-
<b>Nias Barat</b>	<b>1</b>	<b>1</b>	<b>1</b>	<b>1</b>

Catatan/Note: Kantor Pos Gunungsitoli

Sumber/Source: Gunungsitoli Post Office



**PERBANKAN, KOPERASI DAN  
HARGA-HARGA**  
*BANKING, COOPERATIVE AND PRICES*

**BAB**  
Chapter

**09**

<https://niasbaratkab.bps.go.id>



**ULASAN**

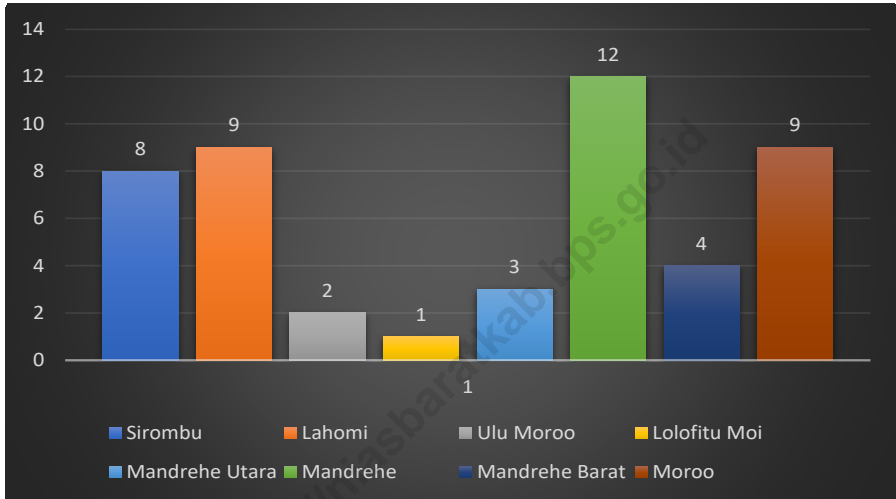
Koperasi di Kabupaten Nias Barat berjumlah 48 unit, tersebar di seluruh Kecamatan dan semuanya merupakan KUD. Koperasi paling banyak terdapat di Kecamatan Mandrehe yaitu 12 unit sedangkan yang paling sedikit terdapat di Kecamatan Lolofitu Moi yaitu sebanyak 1 unit.

**DESCRIPTION**

*There are 48 units of cooperatives in Nias Barat Regency which are spread throughout the District, and all of them are KUD. The most cooperatives are in Mandrehe Subdistrict, which is 12 units, while the least are in Lolofitu Moi Subdistrict, which is 1 unit.*

<https://niasbaratkab.bps.go.id>

**Gambar 9.1** Jumlah Koperasi Menurut Kecamatan di Kabupaten Nias Barat, 2017  
**Figures 9.1** Number of Cooperatives by Subdistrict in Nias Barat Regency, 2017



Sumber/Source : Dinas Perdagangan, Ketenagakerjaan dan Koperasi Kabupaten Nias Barat/ Trade, Employment and Cooperation Office of Nias Barat Regency

Tabel  
Table 9.1

**Jumlah Koperasi dan Tenaga Kerja Menurut Jenisnya di Kabupaten Nias Barat, 2017**  
**Number of Cooperatives and Employment by Type in Nias Barat Regency 2017**

Jenis Koperasi Type of Cooperation	Jumlah Total	Anggota Member
(1)	(2)	(3)
<b>KUD</b>	0	...
<b>Non KUD</b>	48	...
Kop. Serba Usaha	23	...
Kop. Ind, Kerajinan	0	...
Kop. Pert, Pangan	0	...
Kop. Perikanan	2	...
Kop. Peternakan	0	...
Kop. Perkebunan	1	...
Kop. Fungsional	0	...
a. KPN	0	...
b. Primkopad	0	...
c. Promkopol	0	...
Kop. Kopabri	0	...
Kop. Veteran	0	...
Kop. Pensiunan/Wredatama	0	...
Kop. Karyawan	-	...
Kop. Wanita	2	...
Kop. Simpan Pinjam	10	...
Kop. Pasar	-	...
Kop. Konstruksi	-	...
Kop. Sekunder (KPRI)	2	...
Kop. Desa	0	...
Kop. Pariwisata	0	...
Kop. Angkutan	8	...
Kop. Konveksi	0	...
Primkopi	0	...
<b>Koperasi Sekolah</b>	-	...
<b>Jumlah/ Total</b>	<b>48</b>	<b>...</b>

Catatan/Note:

Sumber/Source: Dinas Perdagangan, Ketenagakerjaan dan Koperasi Kabupaten Nias Barat/ Trade, Employment and Cooperation Office of Nias Barat Regency



**Tabel**  
**Table** 9.2**Jumlah Koperasi Menurut Kecamatan di Kabupaten Nias Barat, 2017**  
**Number of Cooperatives by Subdistrict in Nias Barat Regency, 2017**

Kecamatan Subdistrict	Jenis Koperasi Type of Cooperation				Total	Banyak Anggota Member
	KUD	Non KUD	Koperasi Sekolah School Coopera- tives	Non KUD Lainnya		
(1)	(2)	(3)	(4)	(5)	(6)	(7)
Sirombu	-	8	-	-	8	-
Lahomi	-	9	-	-	9	-
Ulu Moroo	-	2	-	-	2	-
Lolofitu Moi	-	1	-	-	1	-
Mandrehe Utara	-	3	-	-	3	-
Mandrehe	-	12	-	-	12	-
Mandrehe Barat	-	4	-	-	4	-
Moroo	-	9	-	-	9	-
<b>Jumlah/ Total</b>	-	<b>48</b>	-	-	<b>48</b>	-

Catatan/Note:

Sumber/Source: Dinas Perdagangan, Ketenagakerjaan dan Koperasi Kabupaten Nias Barat/ Trade, Employment and Cooperation Office of Nias Barat Regency



**PENGELUARAN PENDUDUK**  
**POPULATION EXPENDITURE**

**BAB**  
*Chapter*

**10**

<https://niasbaratkab.bps.go.id>



**PENJELASAN TEKNIS**

1. Pengeluaran rata-rata per kapita adalah biaya yang dikeluarkan untuk konsumsi semua anggota rumah tangga selama sebulan baik yang berasal dari pembelian, pemberian maupun produksi sendiri dibagi dengan banyaknya anggota rumah tangga dalam rumah tangga tersebut.
2. Data Pengeluaran dan Konsumsi penduduk menurut kelompok barang diperoleh dari Survei Sosial Ekonomi (Susenas).
3. Data konsumsi/pengeluaran rumah tangga yang dikumpulkan pada Susenas di bagi menjadi dua kelompok yaitu konsumsi makanan dan bukan makanan.
4. Konsumsi/pengeluaran makanan dirinci menjadi 229 komoditi, masing masing dikumpulkan data kuantitas dan nilainya.
5. Untuk Konsumsi bukan makanan pada umumnya yang dikumpulkan hanya data nilainya, kecuali untuk beberapa jenis pengeluaran tertentu, seperti penggunaan listrik, air, gas, dan bahan bakar yang dikumpulkan kuantitasnya.

**TECHNICAL NOTES**

1. *Per capita Average Expenditure is the cost spent for all household members consumption during the month, whether from purchasing, giving or own production, divided by the number of household members in the household.*
2. *Data on consumer expenditure and consumption by commodity group of expenditure are obtained from the 2014 National Socio Economic Survey (Susenas).*
3. *The data consumption/expenditure collected in Susenas are divided into two groups, namely food and non-food consumption.*
4. *Consumption/expenditure on food covers 229 commodities, both quantity data and values are collected.*
5. *For consumption of nonfood, the data collected in general are only their values, except for certain types of expenditure, such as electricity, water, gas, fuel, which are also collected for their quantity data.*

**ULASAN**

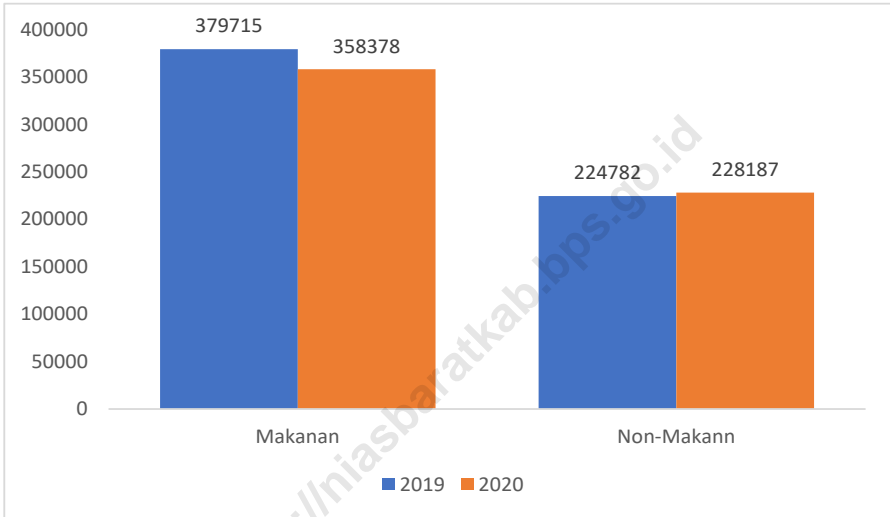
Pengeluaran rata-rata perkapita sebulan menurut hasil Survei Sosial Ekonomi Nasional (Susenas) 2020 dapat dilihat pada Tabel 11.1. Dari tabel tersebut terlihat bahwa pengeluaran rata-rata sebulan penduduk Nias Barat pada tahun 2020 sebesar Rp 586.565 yang terdiri dari pengeluaran untuk makanan sebesar Rp 358.378 (61,1 persen) dan bukan makanan sebesar Rp 228.187 (38,9 persen). Persentase pengeluaran makanan Nias Barat tahun 2020 terbesar digunakan untuk pengeluaran padi-padian sebesar 20,25 persen.

**DESCRIPTION**

*Monthly per capita average expenditure based on National SocioEconomic Survey (Susenas) in 2020 can be seen in Table 11.1. From the table, it can be seen that monthly average expenditure of people of Sumatera Utara in 2020 was Rp 586.565 consisting of food expenditures which was Rp 358.378 (61,1 percent) and nonfood expenditures which was Rp 228.187 (38.9 percent). The largest percentage of Nias Barat food expenditures in 2020 was used for cereals expenditure, which is 20.25 percent.*

<https://niasbaratka>

**Gambar 10.1** **Pengeluaran Rata-rata Perkapita Sebulan (rupiah), 2019-2020**  
**Figures** **Monthly Percapita Average Expenditure (rupiah), 2019-2020**



Sumber/Source : BPS, Survei Sosial Ekonomi Nasional (Susenas) Maret/BPS-Statistics Indonesia, National Socioeconomic Survey March

**Tabel**  
**Table** 10.1**Rata-rata Pengeluaran per Kapita Sebulan Menurut Kelompok Komoditas (rupiah) di Kabupaten Nias Barat, 2019 dan 2020**  
**Monthly Average Expenditure per Capita by Commodity Group (rupiahs) in Nias Barat Regency, 2019 and 2020**

<b>Kelompok Komoditas/Commodity Group</b>	<b>2019</b>	<b>2020</b>
(1)	(2)	(3)
<b>Makanan/Food</b>		
Padi-padian/Cereals	121 974	118771
Umbi-umbian/Tubers	5 802	3269
Ikan/udang/cumi/kerang/Fish/shrimp/common squid/shells	39 986	34937
Daging/Meat	31 315	27911
Telur dan susu/Eggs and milk	19 973	19330
Sayur-sayuran/Vegetables	28 097	26478
Kacang-kacangan/Legumes	2 365	2298
Buah-buahan/Fruits	10 397	13111
Minyak dan kelapa/Oil and coconut	14 479	13220
Bahan minuman/Beverage stuffs	14 293	13598
Bumbu-bumbuan/Spices	4 868	4989
Konsumsi lainnya/Miscellaneous food items	6 233	5614
Makanan dan minuman jadi/Prepared food and beverages	44 707	41046
Rokok/Cigarettes	35 224	33807
<b>Jumlah makanan/Total food</b>	<b>379 715</b>	<b>358378</b>
<b>Bukan makanan/Non-food</b>		
Perumahan dan fasilitas rumah tangga/Housing and household facilities	110 006	116481
Aneka komoditas dan jasa/Goods and services	59 886	56337
Pakaian, alas kaki, dan tutup kepala/Clothing, footwear, and headgear	15 682	15006
Komoditas tahan lama/Durable goods	8 499	7391
Pajak, pungutan, dan asuransi/Taxes and insurance	24 567	29641
Keperluan pesta dan upacara/kenduri/Parties and ceremonies	6 141	3331
<b>Jumlah bukan makanan/Total non-food</b>	<b>224 782</b>	<b>228187</b>
<b>Jumlah/Total</b>	<b>604.497</b>	<b>586.565</b>

Catatan/Note: ...

Sumber/Source: BPS, Survei Sosial Ekonomi Nasional (Susenas) Maret/BPS-Statistics Indonesia, National Socioeconomic Survey March

**Tabel**  
**Table** 10.2

**Persentase Pengeluaran per Kapita Sebulan Menurut Kelompok Komoditas di Kabupaten Nias Barat, 2019 dan 2020**  
**Percentage of Monthly Expenditure per Capita by Commodity Group in Nias Barat Regency, 2019 and 2020**

<b>Kelompok Komoditas/Commodity Group</b>	<b>2019</b>	<b>2020</b>
(1)	(2)	(3)
<b>Makanan/Food</b>		
Padi-padian/ <i>Cereals</i>	20,18	20.25
Umbi-umbian/ <i>Tubers</i>	0,96	0.56
Ikan/udang/cumi/kerang/ <i>Fish/shrimp/common squid/shells</i>	6,61	5.96
Daging/ <i>Meat</i>	5,18	4.76
Telur dan susu/ <i>Eggs and milk</i>	3,30	3.30
Sayur-sayuran/ <i>Vegetables</i>	4,65	4.51
Kacang-kacangan/ <i>Legumes</i>	0,39	0.39
Buah-buahan/ <i>Fruits</i>	1,72	2.24
Minyak dan kelapa/ <i>Oil and coconut</i>	2,40	2.25
Bahan minuman/ <i>Beverage stuffs</i>	2,36	2.32
Bumbu-bumbuan/ <i>Spices</i>	0,81	0.85
Konsumsi lainnya/ <i>Miscellaneous food items</i>	1,03	0.96
Makanan dan minuman jadi/ <i>Prepared food and beverages</i>	7,40	7.00
Rokok/ <i>Cigarettes</i>	5,83	5.76
<b>Jumlah makanan/Total food</b>	<b>62,82</b>	<b>61.10</b>
<b>Bukan makanan/Non-food</b>		
Perumahan dan fasilitas rumah tangga/ <i>Housing and household facilities</i>	18,20	19.86
Aneka komoditas dan jasa/ <i>Goods and services</i>	9,91	9.60
Pakaian, alas kaki, dan tutup kepala/ <i>Clothing, footwear, and headgear</i>	2,59	2.56
Komoditas tahan lama/ <i>Durable goods</i>	1,41	1.26
Pajak, pungutan, dan asuransi/ <i>Taxes and insurance</i>	4,06	5.05
Keperluan pesta dan upacara/kenduri/ <i>Parties and ceremonies</i>	1,02	0.57
<b>Jumlah bukan makanan/Total non-food</b>	<b>37,18</b>	<b>38.90</b>
<b>Jumlah/Total</b>	<b>100,00</b>	<b>100.00</b>

Catatan/Note: ...

Sumber/Source: BPS, Survei Sosial Ekonomi Nasional (Susenas) Maret/BPS-Statistics Indonesia, National Socioeconomic Survey March



**Tabel**  
**Table** 10.3**Persentase Penduduk Menurut Golongan Pengeluaran Per Kapita Sebulan di Kabupaten Nias Barat, 2020**  
**Percentage of Population by Per Capita Spending Group a Month in Nias Barat Regency, 2020**

<b>Golongan Pengeluaran</b> <b>Spending Group</b> <b>(Rp)</b>	<b>Persentase Penduduk</b> <b>Percentage of Population</b>
(1)	(2)
Kurang dari 200.000	0.00
200.000-299.999	2.97
300.000-499.999	44.58
500.000-749.999	34.02
750.000-999.999	11.68
1.000.000-1.249.999	3.73
1.250.000-1.499.999	1.22
1.500.000 Keatas	1.80
<b>Jumlah/Total</b>	<b>100,00</b>

Catatan/Note: ...

Sumber/Source: BPS, Survei Sosial Ekonomi Nasional (Susenas) Maret/BPS-Statistics Indonesia, National Socioeconomic Survey March



# PERDAGANGAN TRADE

**BAB**  
*Chapter*

**11**

<https://niasbaratkab.bps.go.id>



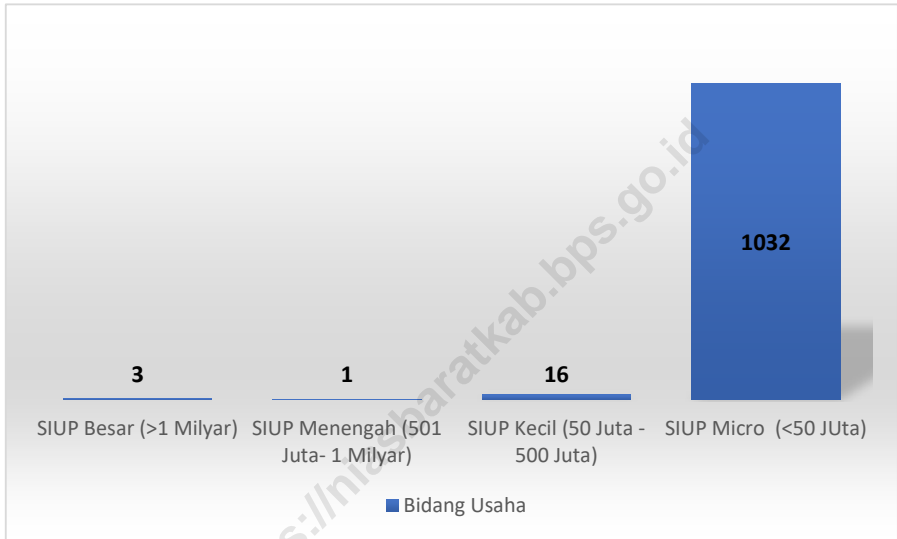
**ULASAN****DESCRIPTION****Perdagangan****Trade**

Jumlah sarana perdagangan menurut jenisnya di Kabupaten Nias Barat pada tahun 2018 terdapat sebanyak 552 sarana, terdiri dari : 28 pasar umum/desa, 267 toko/kios, 168 warung dan 89 rumah makan.

*Total trade facilities according to its kind in Nias Barat Regency in 2018 there were as many as 552 facilities, consisting of: 28 common markets, 267 stores, 168 small shops 89 restaurants.*

<https://niasbaratkab.bps.go.id>

**Gambar 11.1** Jumlah SIUP Menurut Besar Modal di Nias Barat , 2020  
**Figures** 11.1 Amount of SIUP According to Capital Size in West Nias, 2020



Catatan/Note: ...

Sumber/Source: Dinas Penanaman Modal dan Pelayanan Perizinan Terpadu Satu Pintu Kabupaten Nias Barat/Investment Services and Integrated Licensing Services One Door Nias Barat

**Tabel**  
**Table** 11.1

**Jumlah Sarana Perdagangan Menurut Jenisnya di  
Kabupaten Nias Barat, 2017–2020**  
*Number of Trading Facilities by Type of Facility in Nias Barat  
Regency, 2017–2020*

<b>Jenis Sarana Perdagangan</b> <i>Type of Trading Facilities</i>	<b>2017</b>	<b>2018</b>	<b>2019</b>	<b>2020</b>
(1)	(2)	(3)	(4)	(5)
Pasar Umum/ <i>Public Market</i>	...	6	...	...
Pasar Desa/ <i>Village Markets</i>	...	22	...	...
Toko/ <i>Stores</i>	...	147	...	...
Kios/ <i>Kiosks</i>	...	120	...	...
Warung/ <i>Small Shops</i>	...	168	...	...
Rumah Makan/ <i>Restaurants</i>	...	89*	...	...
<b>Jumlah/Total</b>	...	<b>552*</b>	...	...

Catatan/Note: \*Data Sementara, Menggunakan data tahun 2016

Sumber/Source: Dinas Perdagangan Ketenagakerjaan dan Koperasi Kabupaten Nias Barat/ *Trade, Employment and Cooperation Office of Nias Barat Regency*

**Tabel**  
**Table** 11.2**Perkembangan Jumlah SIUP Menurut Besar Modal dan Bentuk Badan Hukum di Kabupaten Nias Barat, 2020**  
**Number Development SIUP To Join in Big of Capital and Form Low Body in Nias Barat Subdistrict, 2020**

Perincian <i>Detail</i>		2020
(1)		(2)
Menurut Besar Modal <i>To join in Big of Capital</i>		
1	SIUP Besar (>1 Milyar) <i>Big SIUP</i>	3 Bidang Usaha
2	SIUP Menengah (501 Juta- 1 Milyar) <i>Medium SIUP</i>	1 Bidang Usaha
3	SIUP Kecil (50 Juta - 500 Juta) <i>Small SIUP</i>	16 Bidang Usaha
4	SIUP Micro (<50 Juta) <i>Micro SIUP</i>	1032 Bidang Usaha
<b>Jumlah/ Total</b>		<b>1052 Bidang Usaha</b>
Menurut Jenis <i>By Kind</i>		
1	PT. (Perseroan Terbatas) <i>Limited (Ltd.) Company</i>	3
2	Koperasi <i>Cooperation</i>	-
3	Persekutuan Komanditer <i>CV. (Commanditaire Vennootschap)</i>	3
4	Firma (Fa) <i>Firm</i>	-
5	Perorangan <i>Individual Companies</i>	1
6	Badan Usaha Lainnya <i>Other Enterprises</i>	1
<b>Jumlah/ Total</b>		<b>8</b>

Catatan/Note: ...

Sumber/Source: Dinas Penanaman Modal dan Pelayanan Perizinan Terpadu Satu Pintu Kabupaten Nias Barat/Investment Services and Integrated Licensing Services One Door Nias Barat

**Tabel**  
**Table** 11.3

**Penyelesaian SIUP Perusahaan Menurut Bentuk Badan Hukum dan Kecamatan di Kabupaten Nias Barat, 2020**  
**Settlement Trade Permit Forms By Company Legal Entities and Subdistrict, 2020**

Kecamatan <i>Subdistrict</i>	Bentuk Badan Hukum <i>Legal Entities</i>				Jumlah <i>Total</i>
	PT. (Perseroan Terbatas) <i>Limited (Ltd.) Company</i>	Koperasi <i>Cooperation</i>	Persekutuan Komanditer <i>CV. (Commanditaire Vennootschap)</i>	Perorangan <i>Individual Companies</i>	
(1)	(2)	(3)		(4)	
Sirombu	-	-	-	113	113
Lahomi	-	-	-	417	417
Ulu Moroo	-	-	-	63	63
Lolofitu Moi	2	-	2	141	145
Mandrehe Utara	1	-	-	45	46
Mandrehe	-	-	-	287	287
Mandrehe Barat	-	-	-	68	68
Moroo	-	-	-	120	120
<b>Nias Barat</b>	<b>3</b>		<b>2</b>	<b>1254</b>	<b>1259</b>

Catatan/Note: ...

Sumber/Source: Dinas Penanaman Modal dan Pelayanan Perizinan Terpadu Satu Pintu Kabupaten Nias Barat/Investment Services and Integrated Licensing Services One Door Nias Barat







**SISTEM NERACA REGIONAL**  
**SYSTEM OF REGIONAL ACCOUNTS**

**BAB**  
*Chapter*

**12**

<https://niasbaratkab.bps.go.id>



**PENJELASAN TEKNIS**

1. Penghitungan statistik neraca nasional mengikuti buku petunjuk yang diterbitkan oleh Perserikatan Bangsa Bangsa (PBB) dikenal sebagai Sistem Neraca Nasional (SNN). SNN adalah rekomendasi internasional tentang bagaimana menyusun ukuran aktivitas ekonomi yang sesuai dengan standar neraca baku yang didasarkan pada prinsip-prinsip ekonomi. Rekomendasi yang dimaksud dinyatakan dalam sekumpulan konsep, definisi, klasifikasi, dan aturan neraca yang disepakati secara internasional dalam mengukur indikator tertentu seperti Produk Domestik Bruto (PDB). Salah satu bentuk adaptasi pencatatan statistik nasional adalah melakukan perubahan tahun dasar PDB Indonesia dari tahun 2000 ke 2010. Perubahan tahun dasar PDB dilakukan seiring dengan mengadopsi rekomendasi PBB yang tertuang dalam Sistem Neraca Nasional 2008 (SNA 2008).
2. Produk Domestik Bruto pada tingkat nasional serta Produk Domestik Regional Bruto (PDRB) pada tingkat regional (provinsi) menggambarkan kemampuan suatu wilayah untuk menciptakan nilai tambah pada suatu waktu tertentu. Untuk menyusun PDB maupun PDRB digunakan 2 pendekatan, yaitu lapangan us-

**TECHNICAL NOTES**

1. *The method used to estimate national accounts statistics is based on the standard guidelines formed by United Nation known as System of National Accounts (SNA). SNA is the internationally agreed standard set of recommendations on how to compile measures of economic activity in accordance with strict accounting conventions based on economic principles. The recommendations are expressed in term of a set of concepts, definitions, classifications and accounting rules that comprise the internationally agreed standard for measuring indicators such as Gross Domestic Product (GDP). One of the improvement in the national statistical system is to rebase GDP form base year 2000 to 2010 in order to capture current economic condition. It is in line with the United Nations (UN) recommendation on 2008 SNA.*
2. *The basic measure of the value added arising from economic activity is known as Gross Domestic Product at the national level and Gross Regional Domestic Product (GRDP) at the regional level (provinces/ regions/ municipalities). To compile these statistics, two approaches have been used, i.e. "production approach" and "expenditure ap-*

aha dan pengeluaran. Keduanya menyajikan komposisi data nilai tambah dirinci menurut sumber kegiatan ekonomi (lapangan usaha) dan menurut komponen penggunaannya. PDB maupun PDRB dari sisi lapangan usaha merupakan penjumlahan seluruh komponen nilai tambah bruto yang mampu diciptakan oleh sektor-sektor ekonomi atas berbagai aktivitas produksinya. Sedangkan dari sisi pengeluaran menjelaskan tentang penggunaan dari nilai tambah tersebut.

3. PDB menurut lapangan usaha mengalami perubahan klasifikasi dari 9 lapangan usaha menjadi 17 lapangan usaha. PDB menurut lapangan usaha dirinci menurut total nilai tambah dari seluruh sektor ekonomi yang mencakup lapangan usaha Pertanian, Kehutanan, dan Perikanan; Pertambangan dan Penggalian; Industri Pengolahan; Pengadaan Listrik dan Gas; Pengadaan Air, Pengelolaan Sampah, Limbah dan Daur Ulang; Konstruksi; Perdagangan Besar dan Eceran, Reparasi Mobil dan Sepeda Motor; Transportasi dan Pergudangan; Penyediaan Akomodasi dan Makan Minum; Informasi dan Komunikasi; Jasa Keuangan dan Asuransi; Real Estat; Jasa Perusahaan; Administrasi Pemerintahan, Pertahanan dan Jaminan Sosial Wajib; Jasa Pendidikan; Jasa Kesehatan dan Kegiatan Sosial;

*proach". The first approach is to measure value added produced by various kinds of economic activities, while the second approach is to measure final uses of the country's output. In other words, GDP/GRDP is the sum of total value added produced by all economic industries (activities) and the way of using it.*

3. *GDP by industry classification changes from 9 sectors to 17 industries. GDP by industry is classified by types of economic activities such as Agriculture, Forestry and Fishing; Mining and Quarrying; Manufacturing; Electricity and Gas; Water supply, Sewerage, Waste Management and Remediation Activities; Construction; Wholesale and Retail Trade; Repair of Motor Vehicles and Motorcycles; Transportation and Storage; Accommodation and Food Service Activities; Information and Communication; Financial and Insurance Activities; Real Estate Activities; Business Activities; Public Administration; Defence and Compulsory Social Security; Education; Human Health and Social Work Activities; and Other Services Activities.*

dan Jasa lainnya.

4. PDB menurut pengeluaran mengalami perubahan klasifikasi dimana pengeluaran konsumsi Lembaga Non Profit yang Melayani Rumah Tangga (LNPR) yang sebelumnya termasuk bagian dari pengeluaran konsumsi rumah tangga menjadi komponen terpisah. Sehingga klasifikasi PDB menurut pengeluaran dirinci menjadi 7 komponen yaitu komponen pengeluaran konsumsi rumah tangga, pengeluaran konsumsi LNPR, pengeluaran konsumsi pemerintah, pembentukan modal tetap bruto, perubahan inventori, ekspor barang dan jasa, dan impor barang dan jasa.
  5. Pengeluaran konsumsi rumah tangga mencakup berbagai pengeluaran konsumsi akhir rumah tangga atas barang dan jasa untuk memenuhi kebutuhan individu ataupun kelompok secara langsung. Pengeluaran rumah tangga di sini mencakup makanan dan minuman selain restoran; pakaian, alas kaki dan jasa perawatannya; perumahan dan perlengkapan rumah tangga; kesehatan dan pendidikan; transportasi dan komunikasi; restoran dan hotel serta lainnya.
  6. Pengeluaran Konsumsi Pemerintah terdiri dari Pengeluaran Konsumsi Individu dan Penge-
4. *GDP by expenditure classification changes where consumption expenditure Non-profit Institutions Serving Households (NPISH) previously included as part of household consumption expenditure is taken out into separate component. So that, GDP by type of expenditures is classified into: household consumption expenditure, NPISH consumption expenditure, government consumption expenditure, gross fixed capital formation, changes in inventories, exports of goods and services, and imports of goods and services.*
  5. *Household consumption expenditures consist of expenditures incurred by households, which are used for both individual or collective needs. Household consumptions are classified into food and beverages other than restaurants; clothing, footwear, and related maintenance services; housing and household equipment; health and education; transport and communication; restaurants and hotels; and others.*
  6. *Government consumption expenditure consists of Individual Consumption Expenditure and Col-*

luan Konsumsi Kolektif. Barang dan jasa individu merupakan barang dan jasa privat, dimana ciri-ciri barang privat adalah a) Scarcity, yaitu ada kelangkaan/keterbatasan dalam jumlah; b) Excludable consumption, yaitu konsumsi suatu barang dapat dibatasi hanya pada mereka yang memenuhi persyaratan tertentu (biasanya harga); c) Rivalrous competition, yaitu konsumsi oleh satu konsumen akan mengurangi atau menghilangkan kesempatan pihak lain untuk melakukan hal serupa. Contoh barang dan jasa yang dihasilkan pemerintah dan tergolong sebagai barang dan jasa individu adalah jasa pelayanan kesehatan pemerintah di rumah sakit/puskesmas dan jasa pendidikan di sekolah/universitas negeri. Sedangkan barang dan jasa kolektif ekuivalen dengan barang publik yang memiliki ciri a) Non rivalry, yaitu penggunaan satu konsumen terhadap suatu barang tidak mengurangi kesempatan konsumen lain untuk juga mengkonsumsi barang tersebut; b) Non excludable, yaitu apabila suatu barang publik tersedia, maka tidak ada yang dapat menghalangi siapapun untuk memperoleh manfaat dari barang tersebut atau dengan kata lain setiap orang memiliki akses ke barang tersebut. Contoh barang dan jasa yang dihasilkan pemerintah dan tergolong sebagai ba-

*lective Consumption Expenditure. Individual goods and services are private goods and services, which the characteristics of private goods is a) Scarcity, that there is a scarcity/limited in number; b) Excludable consumption, the consumption of goods can be limited only to those who meet certain requirements (usually the price); c) Rivalrous competition, ie consumption by the consumer will reduce or eliminate the chance of another party to do so. Examples of goods and services produced by government and classified as goods and services of individuals is the government health services in hospitals/health centers and education services in schools/universities. Collective goods and services equivalent to public goods characterized by a) Non-rivalry, namely the use of a consumer for an item does not reduce the chance of another consumer to also consume goods; b) Non-excludable, i.e. when a public good available, then nothing can hinder anyone to benefit from the goods or in other words everyone has access to the goods. Examples of goods and services produced by government and classified as collective goods and services is carried military defense services and the police's security.*

rang dan jasa kolektif adalah jasa pertahanan yang dilakukan TNI dan keamanan yang dilakukan kepolisian.

7. Pembentukan Modal Tetap Bruto (PMTB) mencakup pengadaan, pembuatan, dan pembelian barang modal. Barang modal dimaksud adalah barang-barang yang digunakan untuk proses produksi, tahan lama atau yang mempunyai umur pemakaian lebih dari satu tahun seperti bangunan, mesin-mesin dan alat angkutan. Termasuk pula di sini perbaikan besar (berat) yang sifatnya memperpanjang umur atau mengubah bentuk atau kapasitas barang modal tersebut. Pengeluaran barang modal untuk keperluan militer juga dicakup sebagai PMTB. Klasifikasi komponen PMTB dibagi menjadi 6 sub komponen yaitu Konstruksi; Mesin dan Peralatan; Kendaraan; Peralatan Lainnya; Cultivated Biological Resources (CBR) dan Produk Kekayaan Intelektual.
7. *Gross Fixed Capital Formation (GFCF) includes procurement, manufacture, and the purchase of capital goods. Capital goods are goods which are used for the production process, durable or have a service life of more than one year such as buildings, machinery, and transportation equipment. Including here: huge improvement that are to extend the life or changing the shape or the capacity of the capital goods. Capital expenditures for military purposes are also covered as GFCF. GFCF component are classified into six sub-components: Construction; Machinery and Equipment; vehicle; Other equipment; Cultivated Biological Resources (CBR) and Intellectual Property Product.*
8. Ekspor barang dan jasa merupakan transaksi perdagangan barang dan jasa dari penduduk (residen) ke bukan penduduk (nonresiden). Impor barang dan jasa adalah transaksi perdagangan dari bukan penduduk ke penduduk. Ekspor atau impor barang terjadi pada saat terjadi perubahan hak kepemilikan barang antara pen-
8. *Exports of goods and services consist of transactions of goods and services from residents to non-residents. Imports of goods and services consist of transaction of goods and services from non-residents to residents. Exports and imports of goods occur when there are changes in ownership of goods between residents and non-residents (with*



duduk dengan bukan penduduk (dengan atau tanpa perpindahan fisik barang tersebut). Pada PDB dengan tahun dasar 2010, ekspor dan impor barang dirinci menjadi nonmigas dan migas.

9. Produk Domestik Bruto maupun agregat turunannya disajikan dalam 2 (dua) versi penilaian, yaitu atas dasar "harga berlaku" dan atas dasar "harga konstan". Disebut sebagai harga berlaku karena seluruh agregat dinilai dengan menggunakan harga pada tahun berjalan, sedangkan harga konstan penilaiannya didasarkan kepada harga satu tahun dasar tertentu, dalam publikasi ini digunakan harga tahun 2010.

10. Laju pertumbuhan Produk Domestik Bruto diperoleh dari perhitungan PDB atas dasar harga konstan. Diperoleh dengan cara mengurangi nilai PDB pada tahun ke-n terhadap nilai pada tahun ke n-1 (tahun sebelumnya), dibagi dengan nilai pada tahun ke n-1, dikalikan dengan 100 persen. Laju pertumbuhan menunjukkan perkembangan agregat pendapatan dari satu waktu tertentu terhadap waktu sebelumnya.

*or without physical movements of goods across frontiers). On the GDP at 2010 basic year, exports and imports of goods specified into non oil and gas and oil and gas.*

9. *GDP and its aggregations are presented in two forms: at current market prices and at constant base year market prices. In presenting current market prices, all aggregates are valued at current market prices, while base year constant market prices are shown by valuing all aggregates at fixed base year prices. Year of 2010 is used as the base year in this publication.*

10. *Growth rate of Gross Domestic Product is derived from GDP at constant market prices. It is obtained by subtracting the value of GDP year n with the value of GDP year n-1, divided by the value of GDP year n-1 then multiplied by 100 percent. The growth rate of GDP explains the income growth during the given period.*

**ULASAN**

PDRB merupakan salah satu indikator ekonomi makro yang memberikan petunjuk sejauh mana perkembangan dan struktur ekonomi suatu daerah dalam suatu kurun waktu. Pada tahun 2020 PDRB atas dasar harga berlaku Kabupaten Nias Barat sebesar 1.922,54 miliar rupiah meningkat bila dibandingkan dengan tahun 2019 yaitu 1.816,85 miliar rupiah. Sedangkan PDRB atas dasar harga konstan sebesar 1.257,28 miliar rupiah meningkat bila dibandingkan dengan tahun 2019 yaitu 1.236,73 miliar rupiah.

Tiga sektor yang berkontribusi besar pada pembentukan Produk Domestik Regional Bruto Kabupaten Nias Barat tahun 2020 adalah sektor pertanian, kehutanan dan perikanan merupakan sektor yang paling banyak memberikan kontribusi terhadap PDRB Kabupaten Nias Barat atas harga berlaku yaitu sebesar 725,26 miliar rupiah atau sekitar 53,69 persen. Kemudian, diikuti oleh sektor Perdagangan Besar dan Eceran; Reparasi Mobil dan Sepeda Motor sebesar 146,81 miliar rupiah atau sekitar 12,83 persen, sektor konstruksi sebesar 107,73 miliar rupiah atau sekitar 9,28 persen, sedangkan sektor Pengadaan Air, Pengelolaan Sampah, Limbah dan Daur Ulang belum memiliki kontribusi kontribusi pada pembentukan Produk Domestik Regional Bruto Kabupaten Nias Barat tahun 2020.

**DESCRIPTION**

*GRDP is one of the macroeconomic indicators that provides guidance on the extent to which the development and economic structure of a region in a period of time. In 2020, GDRP at current price of Nias Barat Regency is 1.922,54 billion rupiahs increase compared to the year 2019 amounted to 1.816,85 billion rupiahs. Meanwhile, GRDP at constant price of Nias Barat Regency is 1.257,28 billion rupiahs increase when compared with the year 2019 that is 1.236,73 billion rupiahs.*

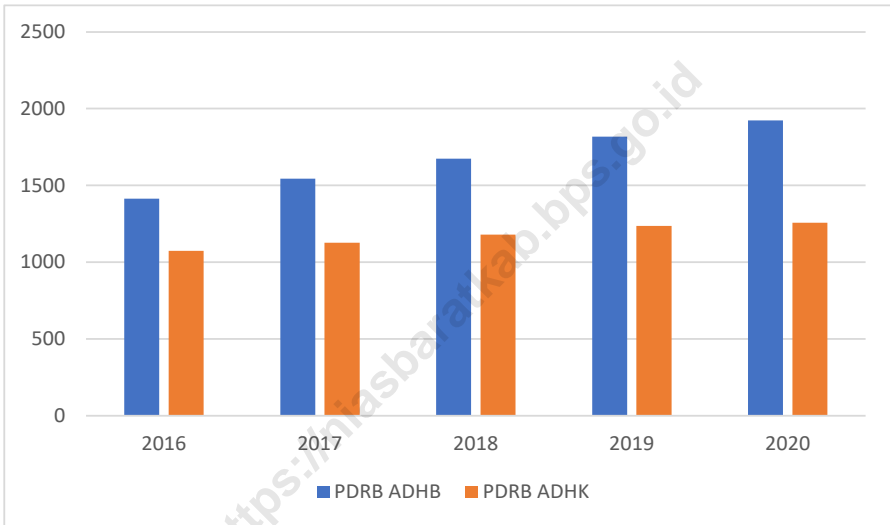
*There are three sectors that contribute greatly to the formation of Gross Regional Domestic Product of Nias Barat Regency in 2020 are agriculture, forestry and fishery sector which is the most contributing to Nias Barat Regency GRDP on the prevailing price of 725,26 billion rupiahs or approximately 53,69 percent. Then, followed by the Wholesale and Retail Trade; Repair of Motor Vehicles and Motorcycles sector amounted to 146,81 billion rupiahs or about 12,83 percent, Construction Sector is 107,73 billion rupiahs or about 9,28 percent while the Water supply, Sewerage, Waste Management and Remediation Activitie has no contribution to the formation of Gross Regional Domestic Product of Nias Barat Regency in 2020.*

Laju pertumbuhan PDRB Kabupaten Nias Barat tahun 2020 mencapai 1,66 persen mengalami akselerasi dibandingkan tahun lalu yang mencapai 4,82 persen.

*The growth rate of GDRP of Nias Barat Regency in 2019 reaches 1,66 percent. It has accelerated compared to last year which reached 4,82 percent.*

<https://niasbaratkab.bps.go.id>

**Gambar 12.1** **Produk Domestik Regional Bruto Nias Barat (miliar rupiah), ADHB dan ADHK 2016-2020**  
**Gross Regional Domestic Product of Nias Barat (billion rupiahs) at Current Market Prices dan Constant Market Prices, 2016-2020**



Sumber/Source : BPS, berbagai sensus, survei dan sumber lain/BPS-Statistics Indonesia, various census, survey, and other sources

**Tabel** 12.1. **Produk Domestik Regional Bruto Atas Dasar Harga Berlaku Menurut Lapangan Usaha di Kabupaten Nias Barat (miliar rupiah), 2016–2020**  
**Gross Regional Domestic Product at Current Market Prices by Industry in Nias Barat Regency (billion rupiahs), 2016–2020**

Lapangan Usaha/Industry	2016	2017	2018	2019	2020*
(1)	(2)	(3)	(4)	(5)	(6)
A Pertanian, Kehutanan, dan Perikanan/ <i>Agriculture, Forestry, and Fishing</i>	778,27	844,80	907,17	968,49	1 032,17
B Pertambangan dan Penggalian/ <i>Mining and Quarrying</i>	48,33	51,44	54,87	60,09	63,60
C Industri Pengolahan/ <i>Manufacturing</i>	3,77	4,04	4,30	4,60	4,62
D Pengadaan Listrik dan Gas/ <i>Electricity and Gas</i>	1,48	1,67	1,88	2,11	2,29
E Pengadaan Air; Pengelolaan Sampah, Limbah, dan Daur Ulang/ <i>Water Supply; Sewerage, Waste Management, and Remediation Activities</i>	–	–	–	–	–
F Konstruksi/ <i>Construction</i>	132,49	146,13	162,32	182,13	178,47
G Perdagangan Besar dan Eceran; Reparasi Mobil dan Sepeda Motor/ <i>Wholesale and Retail Trade; Repair of Motor Vehicles and Motorcycles</i>	164,29	185,60	205,08	226,20	246,75
H Transportasi dan Pergudangan/ <i>Transportation and Storage</i>	22,12	24,36	26,46	29,45	31,55
I Penyediaan Akomodasi dan Makan Minum/ <i>Accommodation and Food Service Activities</i>	24,41	26,03	28,12	30,72	32,80
J Informasi dan Komunikasi/ <i>Information and Communication</i>	5,38	6,14	6,81	7,71	8,56

Lanjutan Tabel/*Continued Table* 12.1

Lapangan Usaha/ <i>Industry</i>		2016	2017	2018	2019	2020*
(1)		(2)	(3)	(4)	(5)	(6)
K	Jasa Keuangan dan Asuransi/ <i>Financial and Insurance Activities</i>	26,09	28,62	31,04	33,71	35,56
L	Real Estat/ <i>Real Estate Activities</i>	38,14	41,50	44,98	48,91	52,57
M,N	Jasa Perusahaan/ <i>Business Activities</i>	1,35	1,50	1,61	1,77	1,92
O	Administrasi Pemerintahan, Pertahanan, dan Jaminan Sosial Wajib/ <i>Public Administration and Defence; Compulsory Social Security</i>	127,61	138,59	151,63	168,89	175,39
P	Jasa Pendidikan/ <i>Education</i>	26,55	28,60	30,66	33,81	36,25
Q	Jasa Kesehatan dan Kegiatan Sosial/ <i>Human Health and Social Work Activities</i>	9,49	10,60	11,63	12,98	14,44
R,S,T,U	Jasa Lainnya/ <i>Other Services Activities</i>	4,03	4,36	4,75	5,27	5,59
<b>Produk Domestik Regional Bruto/<i>Gross Regional Domestic Product</i></b>		<b>1 413,80</b>	<b>1 543,97</b>	<b>1 673,31</b>	<b>1 816,85</b>	<b>1 922,54</b>

Catatan/*Note*: \*Angka SementaraSumber/*Source*: BPS, berbagai sensus, survei dan sumber lain/*BPS-Statistics Indonesia, various census, survey, and other sources*

**Tabel**  
**Table** 12.2

**Produk Domestik Regional Bruto Atas Dasar Harga Konstan 2010 Menurut Lapangan Usaha di Kabupaten Nias Barat (miliar rupiah), 2016–2020**  
**Gross Regional Domestic Product at 2010 Constant Market Prices by Industry in Nias Barat Regency (billion rupiahs), 2016–2020**

<b>Lapangan Usaha/Industry</b>	<b>2016</b>	<b>2017</b>	<b>2018</b>	<b>2019</b>	<b>2020</b>
(1)	(2)	(3)	(4)	(5)	(6)
A Pertanian, Kehutanan, dan Perikanan/ <i>Agriculture, Forestry, and Fishing</i>	622,19	650,67	679,85	707,29	725,26
B Pertambangan dan Penggalian/ <i>Mining and Quarrying</i>	35,08	36,71	38,61	41,12	41,95
C Industri Pengolahan/ <i>Manufacturing</i>	2,66	2,75	2,80	2,88	2,79
D Pengadaan Listrik dan Gas/ <i>Electricity and Gas</i>	1,30	1,37	1,47	1,58	1,69
E Pengadaan Air; Pengelolaan Sampah, Limbah, dan Daur Ulang/ <i>Water Supply; Sewerage, Waste Management, and Remediation Activities</i>	–	–	–	–	–
F Konstruksi/ <i>Construction</i>	94,23	100,09	106,62	114,15	107,73
G Perdagangan Besar dan Eceran; Reparasi Mobil dan Sepeda Motor/ <i>Wholesale and Retail Trade; Repair of Motor Vehicles and Motorcycles</i>	117,58	125,80	133,69	142,09	146,81
H Transportasi dan Pergudangan/ <i>Transportation and Storage</i>	15,57	16,38	17,11	17,92	18,32
I Penyediaan Akomodasi dan Makan Minum/ <i>Accommodation and Food Service Activities</i>	17,42	18,28	19,28	20,68	21,36
J Informasi dan Komunikasi/ <i>Information and Communication</i>	4,77	5,17	5,49	5,92	6,40

Lanjutan Tabel/*Continued Table 12.2*

Lapangan Usaha/ <i>Industry</i>		2016	2017	2018	2019	2020
(1)		(2)	(3)	(4)	(5)	(6)
K	Jasa Keuangan dan Asuransi/ <i>Financial and Insurance Activities</i>	18,45	19,52	20,41	21,41	22,10
L	Real Estat/ <i>Real Estate Activities</i>	27,45	28,01	28,89	29,82	30,46
M,N	Jasa Perusahaan/ <i>Business Activities</i>	–	–	–	1,00	1,03
O	Administrasi Pemerintahan, Pertahanan, dan Jaminan Sosial Wajib/ <i>Public Administration and Defence; Compulsory Social Security</i>	86,52	88,89	92,06	96,58	95,89
P	Jasa Pendidikan/ <i>Education</i>	20,55	21,32	21,95	22,92	23,75
Q	Jasa Kesehatan dan Kegiatan Sosial/ <i>Human Health and Social Work Activities</i>	7,10	7,53	7,87	8,41	8,78
R,S,T,U	Jasa Lainnya/ <i>Other Services Activities</i>	2,73	2,78	2,85	2,95	2,99
<b>Produk Domestik Regional Bruto/<i>Gross Regional Domestic Product</i></b>		<b>1 074,48</b>	<b>1 126,19</b>	<b>1 179,91</b>	<b>1 236,73</b>	<b>1 257,28</b>

Catatan/*Note*: \*Angka SementaraSumber/*Source*: BPS, berbagai sensus, survei dan sumber lain/*BPS-Statistics Indonesia, various census, survey, and other sources*



**Tabel**  
**Table** 12.3

**Distribusi Persentase Produk Domestik Regional Bruto Atas Dasar Harga Berlaku Menurut Lapangan Usaha di Kabupaten Nias Barat 2016–2020**  
**Percentage Distribution of Gross Regional Domestic Product at Current Market Prices by Industry in Nias Barat Regency, 2016–2020**

Lapangan Usaha/ <i>Industry</i>	2016	2017	2018	2019	2020 *
(1)	(2)	(3)	(4)	(5)	(6)
A Pertanian, Kehutanan, dan Perikanan/ <i>Agriculture, Forestry, and Fishing</i>	55,05	54,72	54,21	53,31	53,69
B Pertambangan dan Penggalian/ <i>Mining and Quarrying</i>	3,42	3,33	3,28	3,31	3,31
C Industri Pengolahan/ <i>Manufacturing</i>	0,27	0,26	0,26	0,25	0,24
D Pengadaan Listrik dan Gas/ <i>Electricity and Gas</i>	0,10	0,11	0,11	0,12	0,12
E Pengadaan Air; Pengelolaan Sampah, Limbah, dan Daur Ulang/ <i>Water Supply; Sewerage, Waste Management, and Remediation Activities</i>	...	...	...	...	...
F Konstruksi/ <i>Construction</i>	9,37	9,46	9,70	10,02	9,28
G Perdagangan Besar dan Eceran; Reparasi Mobil dan Sepeda Motor/ <i>Wholesale and Retail Trade; Repair of Motor Vehicles and Motorcycles</i>	11,62	12,02	12,26	12,45	12,83
H Transportasi dan Pergudangan/ <i>Transportation and Storage</i>	1,56	1,58	1,58	1,62	1,64
I Penyediaan Akomodasi dan Makan Minum/ <i>Accommodation and Food Service Activities</i>	1,73	1,69	1,68	1,69	1,71
J Informasi dan Komunikasi/ <i>Information and Communication</i>	0,38	0,40	0,41	0,42	0,45
K Jasa Keuangan dan Asuransi/ <i>Financial and Insurance Activities</i>	1,85	1,85	1,85	1,86	1,85

Lanjutan Tabel/*Continued Table* 12.3

Lapangan Usaha/ <i>Industry</i>		2016	2017	2018	2019	2020 *
(1)		(2)	(3)	(4)	(5)	(6)
L	Real Estat/ <i>Real Estate Activities</i>	2,70	2,69	2,69	2,69	2,73
M,N	Jasa Perusahaan/ <i>Business Activities</i>	0,10	0,10	0,10	0,10	0,10
O	Administrasi Pemerintahan, Pertahanan, dan Jaminan Sosial Wajib/ <i>Public Administration and Defence; Compulsory Social Security</i>	9,03	8,98	9,06	9,30	9,12
P	Jasa Pendidikan/ <i>Education</i>	1,88	1,85	1,83	1,86	1,89
Q	Jasa Kesehatan dan Kegiatan Sosial/ <i>Human Health and Social Work Activities</i>	0,67	0,69	0,69	0,71	0,75
R,S,T,U	Jasa Lainnya/ <i>Other Services Activities</i>	0,28	0,28	0,28	0,29	0,29
<b>Produk Domestik Regional Bruto/<i>Gross Regional Domestic Product</i></b>		<b>100,00</b>	<b>100,00</b>	<b>100,00</b>	<b>100,00</b>	<b>100,00</b>

Catatan/*Note*: \*Angka Sementara

Sumber/*Source*: BPS, berbagai sensus, survei dan sumber lain/*BPS-Statistics Indonesia, various census, survey, and other sources*

**Tabel**  
**Table** 12.4

**Laju Pertumbuhan Produk Domestik Regional Bruto Atas Dasar Harga Konstan 2010 Menurut Lapangan Usaha di Kabupaten Nias Barat (persen), 2017–2020**  
**Growth Rate of Gross Regional Domestic Product at 2010 Constant Market Prices by Industry in Nias Barat Regency (percent), 2017–2020**

Lapangan Usaha/Industry		2017	2018	2019	2020*
(1)		(2)	(3)	(4)	(5)
A	Pertanian, Kehutanan, dan Perikanan/ <i>Agriculture, Forestry, and Fishing</i>	4,58	4,48	4,04	2,54
B	Pertambangan dan Penggalian/ <i>Mining and Quarrying</i>	4,63	5,18	6,48	2,02
C	Industri Pengolahan/ <i>Manufacturing</i>	3,13	2,10	2,74	-3,23
D	Pengadaan Listrik dan Gas/ <i>Electricity and Gas</i>	5,55	7,37	7,57	6,66
E	Pengadaan Air; Pengelolaan Sampah, Limbah, dan Daur Ulang/ <i>Water Supply; Sewerage, Waste Management, and Remediation Activities</i>	...	...	...	...
F	Konstruksi/ <i>Construction</i>	6,22	6,52	7,06	-5,63
G	Perdagangan Besar dan Eceran; Reparasi Mobil dan Sepeda Motor/ <i>Wholesale and Retail Trade; Repair of Motor Vehicles and Motorcycles</i>	6,99	6,27	6,29	3,32
H	Transportasi dan Pergudangan/ <i>Transportation and Storage</i>	5,22	4,46	4,76	2,22
I	Penyediaan Akomodasi dan Makan Minum/ <i>Accommodation and Food Service Activities</i>	4,96	5,43	7,27	3,27
J	Informasi dan Komunikasi/ <i>Information and Communication</i>	8,57	6,14	7,82	8,01
K	Jasa Keuangan dan Asuransi/ <i>Financial and Insurance Activities</i>	5,77	4,58	4,89	3,21
L	Real Estat/ <i>Real Estate Activities</i>	2,04	3,15	3,23	2,13
M,N	Jasa Perusahaan/ <i>Business Activities</i>	4,73	3,50	4,53	2,90

Lanjutan Tabel/*Continued Table* 12.4

Lapangan Usaha/ <i>Industry</i>		2017	2018	2019	2020*
(1)		(2)	(3)	(4)	(5)
0	Administrasi Pemerintahan, Pertahanan, dan Jaminan Sosial Wajib/ <i>Public Administration and Defence; Compulsory Social Security</i>	2,74	3,56	4,92	-0,72
P	Jasa Pendidikan/ <i>Education</i>	3,75	2,97	4,40	3,61
Q	Jasa Kesehatan dan Kegiatan Sosial/ <i>Human Health and Social Work Activities</i>	6,06	4,50	6,82	4,50
R,S,T,U	Jasa Lainnya/ <i>Other Services Activities</i>	1,82	2,47	3,51	1,46
<b>Produk Domestik Regional Bruto/<i>Gross Regional Domestic Product</i></b>		<b>4,81</b>	<b>4,77</b>	<b>4,82</b>	<b>1,66</b>

Catatan/*Note*: \*Angka Sementara

Sumber/*Source*: BPS, berbagai sensus, survei dan sumber lain/*BPS-Statistics Indonesia, various census, survey, and other sources*

**Tabel**  
**Table** 12.5

**Produk Domestik Regional Bruto Atas Dasar Harga Berlaku Menurut Jenis Pengeluaran di Kabupaten Nias Barat (miliar rupiah), 2016–2019**  
**Gross Regional Domestic Product at Current Market Prices by Type of Expenditure in Nias Barat Regency (billion rupiahs), 2016–2019**

<b>Jenis Pengeluaran</b> <b>Type of Expenditure</b>	<b>2016</b>	<b>2017</b>	<b>2018</b>	<b>2019</b>
(1)	(2)	(3)	(4)	(5)
Pengeluaran Konsumsi Rumah Tangga <i>Household Consumption Expenditure</i>	1.149,15	1.243,76	1.359,17	1.465,71
Pengeluaran Konsumsi LNPRT <i>NPISH Consumption Expenditure</i>	57,01	60,65	66,96	72,03
Pengeluaran Konsumsi Pemerintah <i>Government Consumption Expenditure</i>	348,12	378,91	413,80	452,67
Pembentukan Modal Tetap Bruto <i>Gross Fixed Capital Formation</i>	413,67	447,77	487,13	523,96
Perubahan Inventori <i>Changes in Inventories</i>	61,08	62,33	65,55	68,61
Ekspor Barang dan Jasa/ <i>Exports of Goods and Services</i>	834,18	874,56	949,29	1.035,97
Dikurangi: Impor Barang dan Jasa <i>Less: Import of Goods and Services</i>	1.449,41	1.524,02	1.668,60	1.802,10
Diskrepansi Statistik <sup>1</sup> <i>Statistical Discrepancies <sup>1</sup></i>	0	0	0	0
<b>Produk Domestik Regional Bruto/Gross Regional Domestic Product</b>	<b>1.413,80</b>	<b>1.543,97</b>	<b>1.673,31</b>	<b>1.816,85</b>

Catatan/Note: ...

Sumber/Source: BPS, berbagai sensus, survei dan sumber lain/BPS-Statistics Indonesia, various census, survey, and other sources

**Tabel**  
**Table** 12.6

**Produk Domestik Regional Bruto Atas Dasar Harga Konstan 2010 Menurut Jenis Pengeluaran di Kabupaten Nias Barat (miliar rupiah), 2016–2019**  
**Gross Regional Domestic Product at 2010 Constant Market Prices by Type of Expenditure in Nias Barat Regency (billion rupiahs), 2016–2019**

<b>Jenis Pengeluaran</b> <b>Type of Expenditure</b>	<b>2016</b>	<b>2017</b>	<b>2018</b>	<b>2019</b>
(1)	(2)	(3)	(4)	(5)
Pengeluaran Konsumsi Rumah Tangga <i>Household Consumption Expenditure</i>	842,60	888,67	937,08	985,86
Pengeluaran Konsumsi LNPRT <i>NPISH Consumption Expenditure</i>	39,75	40,60	42,32	44,10
Pengeluaran Konsumsi Pemerintah <i>Government Consumption Expenditure</i>	256,73	269,19	285,47	302,29
Pembentukan Modal Tetap Bruto <i>Gross Fixed Capital Formation</i>	283,15	295,95	311,61	328,25
Perubahan Inventori <i>Changes in Inventories</i>	60,05	59,97	61,47	62,86
Ekspor Barang dan Jasa/ <i>Exports of Goods and Services</i>	570,01	597,76	631,52	664,11
Dikurangi: Impor Barang dan Jasa <i>Less: Import of Goods and Services</i>	977,80	1.025,94	1.089,56	1.150,73
Diskrepansi Statistik <sup>1</sup> <i>Statistical Discrepancies <sup>1</sup></i>	0	0	0	0
<b>Produk Domestik Regional Bruto/Gross Regional Domestic Product</b>	<b>1.074,48</b>	<b>1.126,19</b>	<b>1.179,91</b>	<b>1.236,73</b>

Catatan/Note: ...

Sumber/Source: BPS, berbagai sensus, survei dan sumber lain/BPS-Statistics Indonesia, various census, survey, and other sources





**PERBANDIGAN ANTAR  
KABUPATEN/KOTA  
REGENCY/MUNICIPAL  
COMPARISON**

**BAB**  
*Chapter*

**13**

<https://niasbaratkab.bps.go.id>





**ULASAN**

Penduduk Sumatera Utara pada tahun 2020, menurut hasil Sensus Penduduk 2020, berjumlah 14,79 juta jiwa sementara penduduk Nias Barat sejumlah 89,99 ribu jiwa. Jumlah penduduk Nias Barat merupakan terkecil ketiga di Sumatera Utara setelah Sibolga yang jumlahnya 89,584 ribu jiwa.

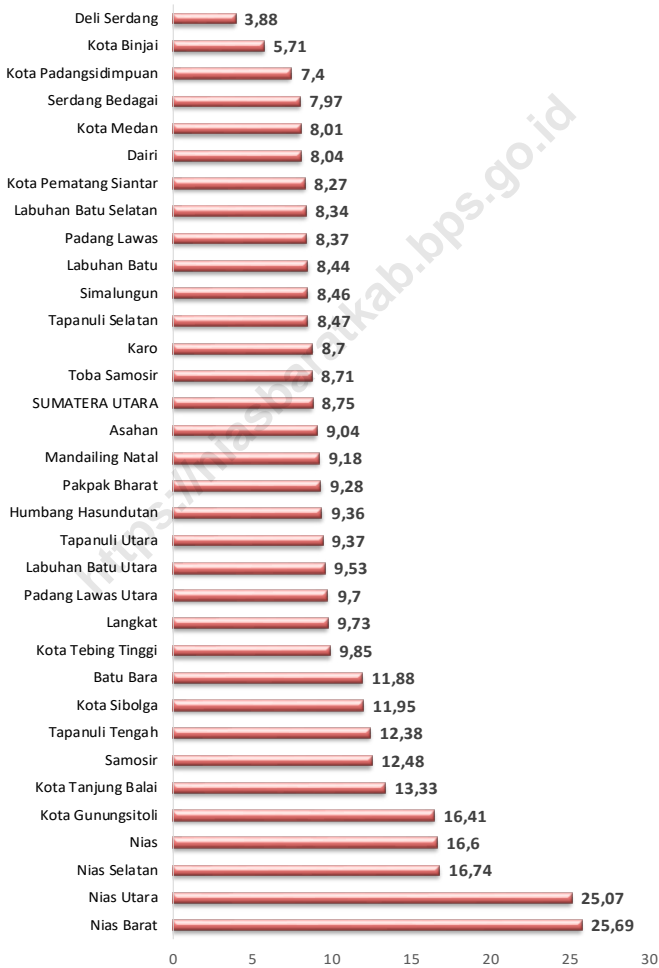
Berdasarkan penghitungan Indeks Pembangunan Manusia (IPM) tahun 2020, IPM tertinggi adalah Kota Medan sebesar 80,98, diikuti pada posisi kedua Kota Pematangsiantar sebesar 78,75, dan Kota Binjai di posisi ketiga sebesar 75,89. Sementara IPM Kabupaten Nias Barat sebesar 61,51 dan berada pada posisi terakhir dari 33 kabupaten/kota di Sumatera Utara.

**DESCRIPTION**

*Sumatera Utara population in 2020, based on Population Census in 2020 are 14.79 million people and Nias Barat population is 89,99 thousand people. Nias Barat was the third smallest population in Sumatera Utara, after Sibolga which respectively had 89,584 thousand people.*

*Based on the calculation of the Human Development Index (HDI) in 2020, the highest HDI is Medan City at 80,98, followed in second place by 78,57 Pematangsiantar and Binjai City was third at 75.89. While HDI Nias Barat Regency at 61.51 which is the the last position of 33 districts / cities in North Sumatra.*

**Gambar** 13.1 **Persentase Penduduk Miskin Menurut Kabupaten/Kota , 2020**  
**Figures** **Percentage of Poor Population by Regency/Municipality, 2020**



Sumber/Source: BPS/BPS-Statistics Indonesia

**Tabel**  
**Table** 13.1**Jumlah Penduduk Menurut Kabupaten/Kota di Provinsi Sumatera Utara, 2016–2020**  
**Population by Regency/Municipality in Sumatera Utara Province, 2016–2020**

Kabupaten/Kota Regency/Municipality	2016	2017	2018	2019	2020
(1)	(2)	(3)	(4)	(5)	(6)
01 Nias	141 403	142 110	142 840	143 319	146 672
02 Mandailing Natal	435 303	439 505	443 490	447 287	472 886
03 Tapanuli Selatan	276 889	278 587	280 283	281 931	300 911
04 Tapanuli Tengah	356 918	363 705	370 171	376 667	365 177
05 Tapanuli Utara	295 613	297 806	299 881	301 789	312 758
06 Toba Samosir	180 694	181 790	182 673	183 712	206 199
07 Labuhanbatu	470 511	478 593	486 480	494 178	493 899
08 Asahan	712 684	718 718	724 379	729 795	769 960
09 Simalungun	854 489	859 228	863 693	867 922	990 246
10 Dairi	280 610	281 876	283 203	284 304	308 764
11 Karo	396 598	403 207	409 675	415 878	404 998
12 Deli Serdang	2 072 521	2 114 627	2 155 625	2 195 709	1 931 441
13 Langkat	1 021 208	1 028 309	1 035 411	1 041 775	1 030 202
14 Nias Selatan	311 319	314 395	317 207	319 902	360 531
15 Humbang Hasundutan	184 915	186 694	188 480	190 186	197 751
16 Pakpak Bharat	46 392	47 183	48 119	48 935	52 351
17 Samosir	124 496	125 099	125 816	126 188	136 441
18 Serdang Bedagai	610 906	612 924	614 618	616 396	657 490
19 Batu Bara	404 988	409 091	412 992	416 493	410 678
20 Padang Lawas Utara	257 807	262 895	267 771	272 713	260 720
21 Padang Lawas	263 784	269 799	275 515	281 239	261 011
22 Labuhanbatu Selatan	320 381	326 825	332 922	338 982	314 094
23 Labuhanbatu Utara	354 485	357 691	360 926	363 816	381 994
24 Nias Utara	135 013	136 090	137 002	137 967	147 274
<b>25 Nias Barat</b>	<b>80 785</b>	<b>81 279</b>	<b>81 663</b>	<b>82 154</b>	<b>89 994</b>
71 Sibolga	86 789	87 090	87 317	87 626	89 584
72 Tanjungbalai	169 084	171 187	173 302	175 223	176 027
73 Pematangsiantar	249 505	251 513	253 500	255 317	268 254
74 Tebing Tinggi	158 902	160 686	162 581	164 402	172 838
75 Medan	2 229 408	2 247 425	2 264 145	2 279 894	2 435 252
76 Binjai	267 901	270 926	273 892	276 597	291 842
77 Padangsidimpuan	212 917	216 013	218 892	221 827	225 105
78 Gunungsitoli	137 693	139 281	140 927	142 426	136 017
<b>Sumatera Utara</b>	<b>14 102 911</b>	<b>14 262 147</b>	<b>14 415 391</b>	<b>14 562 549</b>	<b>14 799 361</b>

Sumber/ Source : BPS Provinsi Sumatera Utara/ BPS-Statistics of Sumatera Utara Province

Keterangan/Note : \*) Angka Sementara/Preliminary Figures \*\*) Angka Sangat Sementara/Very Preliminary Figures

**Tabel 13.2** Laju Pertumbuhan Produk Domestik Regional Bruto Atas Dasar Harga Konstan 2010 Menurut Kabupaten/Kota di Provinsi Sumatera Utara (persen), 2017-2020  
**Table** Rate of Growth of Gross Regional Domestic Products at Constant 2010 Prices by Regency/Municipality in Sumatera Utara Province (percent), 2017-2020

Kabupaten/Kota Regency/Municipality	2017	2018	2019	2020
(1)	(2)	(3)	(4)	(5)
01 Nias	5,01	4,95	5,04	1,80
02 Mandailing Natal	6,09	5,79	5,30	-0,94
03 Tapanuli Selatan	5,21	5,19	5,23	0,39
04 Tapanuli Tengah	5,24	5,20	5,18	-0,76
05 Tapanuli Utara	4,15	4,35	4,62	1,50
06 Toba Samosir	4,90	4,96	4,88	-0,27
07 Labuhanbatu	5,00	5,06	5,07	0,09
08 Asahan	5,48	5,61	5,64	0,21
09 Simalungun	5,13	5,18	5,20	1,01
10 Dairi	4,93	5,01	4,82	-0,94
11 Karo	5,21	4,55	4,60	-0,80
12 Deli Serdang	5,10	5,15	5,18	-1,78
13 Langkat	5,05	5,02	5,07	-0,86
14 Nias Selatan	4,56	5,02	5,03	0,61
15 Humbang Hasundutan	5,02	5,04	4,94	-0,13
16 Pakpak Bharat	5,94	5,85	5,87	-0,18
17 Samosir	5,35	5,58	5,70	-0,59
18 Serdang Bedagai	5,16	5,17	5,28	-0,44
19 Batu Bara	4,11	4,38	4,35	-0,31
20 Padang Lawas Utara	5,54	5,58	5,61	1,14
21 Padang Lawas	5,71	5,96	5,64	1,18
22 Labuhanbatu Selatan	5,09	5,27	5,35	0,80
23 Labuhanbatu Utara	5,11	5,20	5,15	0,27
24 Nias Utara	4,43	4,42	4,65	1,58
<b>25 Nias Barat</b>	<b>4,81</b>	<b>4,77</b>	<b>4,82</b>	<b>1,66</b>
71 Sibolga	5,27	5,25	5,20	-1,36
72 Tanjungbalai	5,51	5,77	5,79	-0,47
73 Pematangsiantar	4,41	4,80	4,82	-1,89
74 Tebing Tinggi	5,14	5,17	5,15	-0,70
75 Medan	5,81	5,92	5,93	-1,98
76 Binjai	5,39	5,46	5,51	-1,83
77 Padangsidimpuan	5,32	5,45	5,51	-0,73
78 Gunungsitoli	6,01	6,03	6,05	0,38
<b>Sumatera Utara</b>	<b>5,12</b>	<b>5,18</b>	<b>5,22</b>	<b>-1,07</b>

Sumber/ Source : BPS Provinsi Sumatera Utara/ BPS-Statistics of Sumatera Utara Province

Keterangan/Note : \*) Angka Sementara/Preliminary Figures

\*\*) Angka Sangat Sementara/Very Preliminary Figures

**Tabel** 13.3  
**Table**

**Jumlah Penduduk Miskin Menurut Kabupaten/Kota di Provinsi Sumatera Utara (ribu), 2016–2020**  
**Number of Poor Population by Regency/Municipality in Sumatera Utara Province (thousand), 2016–2020**

Kabupaten/Kota Regency/Municipality	2016	2017	2018	2019	2020
(1)	(2)	(3)	(4)	(5)	(5)
01 Nias	5,03	24,88	22,61	22,10	23,12
02 Mandailing Natal	6,18	48,3	42,39	40,64	41,31
03 Tapanuli Selatan	5,12	29,48	25,63	24,22	23,96
04 Tapanuli Tengah	5,12	53,05	48,53	46,99	47,19
05 Tapanuli Utara	4,12	33,75	29,20	28,57	28,41
06 Toba Samosir	4,76	18,49	15,82	15,78	16,05
07 Labuhanbatu	5,06	42,35	41,70	41,52	42,17
08 Asahan	5,62	83,67	74,14	70,53	66,32
09 Simalungun	5,40	91,35	80,30	76,33	73,64
10 Dairi	5,07	24,98	23,19	21,86	22,93
11 Karo	5,17	40,02	35,36	34,08	36,57
12 Deli Serdang	5,32	97,09	88,52	84,94	86,26
13 Langkat	4,98	114,41	105,46	103,08	101,87
14 Nias Selatan	4,41	57,95	52,70	52,51	53,88
15 Humbang Hasundutan	5,00	18,35	16,93	16,60	17,92
16 Pakpak Bharat	5,97	4,95	4,66	4,52	4,59
17 Samosir	5,27	18,43	16,81	15,79	15,80
18 Serdang Bedagai	5,14	56,93	50,49	48,69	49,18
19 Batu Bara	4,44	50,91	51,78	50,46	49,78
20 Padang Lawas Utara	5,96	27,98	26,82	26,06	26,79
21 Padang Lawas	6,06	24,42	23,05	23,17	23,87
22 Labuhanbatu Selatan	5,19	37,82	33,14	30,17	28,63
23 Labuhanbatu Utara	5,21	40,24	36,45	34,76	34,86
24 Nias Utara	4,59	39,47	36,33	34,42	34,75
<b>25 Nias Barat</b>	<b>4,83</b>	<b>23,33</b>	<b>23,00</b>	<b>22,08</b>	<b>22,33</b>
71 Sibolga	5,15	11,91	10,81	10,82	10,49
72 Tanjungbalai	5,76	24,69	25,30	24,54	23,54
73 Pematangsiantar	4,86	25,35	22,01	21,99	21,23
74 Tebing Tinggi	5,11	19,06	16,64	16,30	16,32
75 Medan	6,27	204,22	186,45	183,79	183,54
76 Binjai	5,54	18,23	16,07	15,61	15,91
77 Padangsimepuan	5,29	17,76	16,79	16,06	16,56
78 Gunungsitoli	6,03	30,08	25,91	23,06	23,54
<b>Sumatera Utara</b>	<b>173,03</b>	<b>1 453,87</b>	<b>1 324,98</b>	<b>1 282,04</b>	<b>1 283,29</b>

Sumber/ Source : BPS Provinsi Sumatera Utara/ BPS-Statistics of Sumatera Utara Province

Keterangan/Note : \* ) Angka Sementara/Preliminary Figures

\*\* ) Angka Sangat Sementara/Very Preliminary Figures

**Tabel** 13.4  
**Table**

**Indeks Pembangunan Manusia Menurut Kabupaten/Kota di Provinsi Sumatera Utara, 2016–2020**  
**Human Development Index by Regency/Municipality in Sumatera Utara Province, 2016–2020**

Kabupaten/Kota Regency/Municipality	2016	2017	2018	2019	2020
(1)	(2)	(3)	(4)	(5)	(6)
01 Nias	59,75	60,21	60,82	61,65	61,93
02 Mandailing Natal	64,55	65,13	65,83	66,52	66,79
03 Tapanuli Selatan	68,04	68,69	69,10	69,75	70,12
04 Tapanuli Tengah	67,27	67,96	68,27	68,86	69,23
05 Tapanuli Utara	71,96	72,38	72,91	73,33	73,47
06 Toba Samosir	73,61	73,87	74,48	74,92	75,16
07 Labuhanbatu	70,50	71,00	71,39	71,94	72,01
08 Asahan	68,71	69,10	69,49	69,92	70,29
09 Simalungun	71,48	71,83	72,49	72,98	73,25
10 Dairi	69,61	70,36	70,89	71,42	71,57
11 Karo	73,29	73,53	73,91	74,25	74,43
12 Deli Serdang	73,51	73,94	74,92	75,43	75,44
13 Langkat	69,13	69,82	70,27	70,76	71,00
14 Nias Selatan	59,14	59,85	60,75	61,59	61,89
15 Humbang Hasundutan	66,56	67,30	67,96	68,83	68,87
16 Pakpak Bharat	65,81	66,25	66,63	67,47	67,59
17 Samosir	68,82	69,43	69,99	70,55	70,63
18 Serdang Bedagai	68,77	69,16	69,69	70,21	70,24
19 Batu Bara	66,69	67,20	67,67	68,35	68,36
20 Padang Lawas Utara	68,05	68,34	68,77	69,29	69,85
21 Padang Lawas	66,23	66,82	67,59	68,16	68,25
22 Labuhanbatu Selatan	70,28	70,48	70,98	71,39	71,40
23 Labuhanbatu Utara	70,26	70,79	71,08	71,43	71,61
24 Nias Utara	60,23	60,57	61,08	61,98	62,36
<b>25 Nias Barat</b>	<b>59,03</b>	<b>59,56</b>	<b>60,42</b>	<b>61,14</b>	<b>61,51</b>
71 Sibolga	72,00	72,28	72,65	73,41	73,63
72 Tanjungbalai	67,09	67,41	68,00	68,51	68,65
73 Pematangsiantar	76,90	77,54	77,88	78,57	78,75
74 Tebing Tinggi	73,58	73,90	74,50	75,08	75,17
75 Medan	79,34	79,98	80,65	80,97	80,98
76 Binjai	74,11	74,65	75,21	75,89	75,89
77 Padangsidimpuan	73,42	73,81	74,38	75,06	75,22
78 Gunungsitoli	66,85	67,68	68,33	69,30	69,31
<b>Sumatera Utara</b>	<b>70,00</b>	<b>70,57</b>	<b>71,18</b>	<b>71,74</b>	<b>71,77</b>

Sumber/ Source : BPS Provinsi Sumatera Utara/ BPS-Statistics of Sumatera Utara Province

Keterangan/Note : \* ) Angka Sementara/Preliminary Figures

\*\*) Angka Sangat Sementara/Very Preliminary Figures



Sensus  
Penduduk  
2020

# DATA

## MENCERDASKAN BANGSA

— *Enlighten The Nation* —

<http://niasbaratkab.bps.go.id>



**BADAN PUSAT STATISTIK  
KABUPATEN NIAS**  
*BPS-Statistics of Nias Regency*

Jl. Ampera No. 3 Kec. Gunungsitoli  
Gunungsitoli-Nias, 22814

Telp/Fax: (0639) 21646

Homepage: <http://niasbaratkab.bps.go.id> Email: [bps1201@bps.go.id](mailto:bps1201@bps.go.id)

ISSN 2527-287X



9 772527 287004