

KABUPATEN NIAS SELATAN DALAM ANGKA

Nias Selatan Regency in Figures

2021



**BADAN PUSAT STATISTIK
KABUPATEN NIAS SELATAN**
BPS - Statistics of Nias Selatan Regency

KABUPATEN NIAS SELATAN DALAM ANGKA

Nias Selatan Regency in Figures

2021



KABUPATEN NIAS SELATAN DALAM ANGKA
Nias Selatan Regency in Figures
2021

ISSN: 2656-2170

No. Publikasi/*Publication Number*: 12140.2101

Katalog /*Catalog*: 1102001.1214

Ukuran Buku/*Book Size*: 14,8 cm x 21 cm

Jumlah Halaman/*Number of Pages* : xxxiv+ 443 hal/*pages*

Naskah/*Manuscript*:

BPS Kabupaten Nias Selatan

BPS-Statistics of Nias Selatan Regency

Penyunting/*Editor*:

BPS Kabupaten Nias Selatan

BPS-Statistics of Nias Selatan Regency

Desain Kover/*Cover Design*:

Seksi Integrasi Pengolahan dan Diseminasi Statistik

Section of Integration Processing and Statistics Dissemination

Ilustrasi Kover/*Cover Illustration*:

.....

Diterbitkan oleh/*Published by*:

©BPS Kabupaten Nias Selatan/*BPS-Statistics of Nias Selatan Regency*

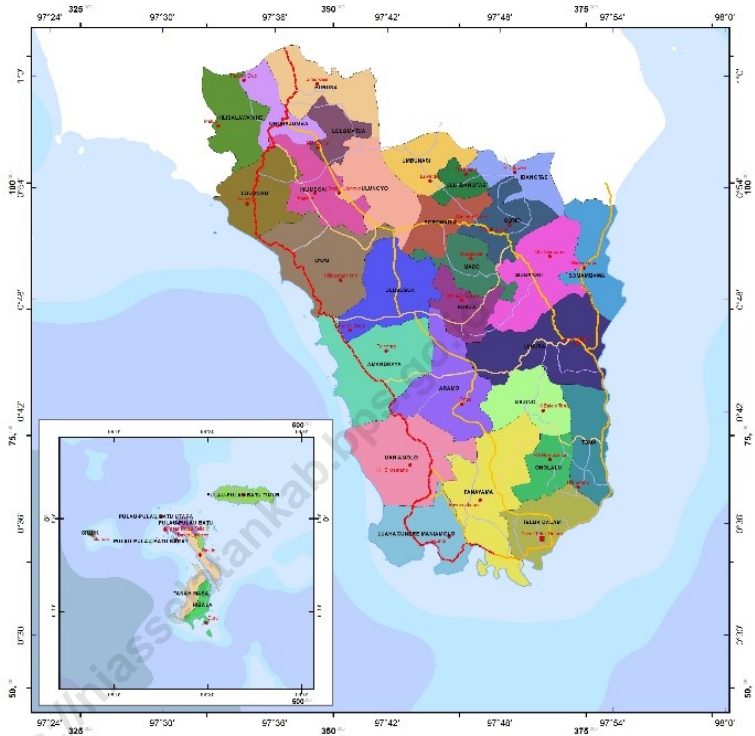
Dicetak oleh/*Printed by*:

CV. E'KARYA

Dilarang mengumumkan, mendistribusikan, mengomunikasikan, dan/atau menggandakan sebagian atau seluruh isi buku ini untuk tujuan komersil tanpa izin tertulis dari Badan Pusat Statistik.

Prohibited to announce, distribute, communicate, and/or copy part or all of this book for commercial purpose without permission from BPS-Statistics Indonesia.

PETA WILAYAH KABUPATEN NIAS SELATAN MAP OF NIAS SELATAN REGENCY



KEPALA BPS KABUPATEN NIAS SELATAN
CHIEF STATISTICIAN OF NIAS SELATAN REGENCY



Zainal Arifin SST, MM.



KATA PENGANTAR

Kabupaten Nias Selatan Dalam Angka 2021 merupakan publikasi tahunan yang diterbitkan oleh BPS Kabupaten Nias Selatan. Disadari bahwa publikasi ini belum sepenuhnya memenuhi harapan pihak pemakai data khususnya para perencana, namun diharapkan dapat membantu melengkapi penyusunan rencana pembangunan di Kabupaten Nias Selatan.

Publikasi ini dapat terwujud berkat kerja sama dan bantuan dari berbagai pihak baik instansi pemerintah maupun swasta. Kepada semua pihak yang telah memberikan bantuan disampaikan penghargaan dan terima kasih yang sebesar-besarnya.

Walaupun publikasi ini telah disiapkan sebaik-baiknya, namun disadari masih ada kekurangan dan kesalahan yang terjadi. Untuk perbaikan publikasi ini, tanggapan dan saran yang bersifat konstruktif dari para pemakai sangat diharapkan.

Telukdalam , Februari 2021
Kepala BPS
Kabupaten Nias Selatan



Zainal Arifin ST, MM.



PREFACE

Nias Selatan Regency in Figures 2021 is an annual publication written by BPS Regency of Nias Selatan. Honestly, this publication has not perfect yet and has not filled the user's hope, especially for the planners yet, but hopefully it can help to equip compilation of development planning in this new regency.

This comprehensive publication has been made possible with the assistance and contribution from several governmental institutions and private organizations. To all parties who have been involved in the preparation of this publication, I would like to express my sincerest appreciation and gratitude.

Comments and constructive suggestions for the improvement of this publication are always welcome.

*Telukdalam, February 2021
Chief Statistician of
Nias Selatan Regency*



Zainal Arifin SST, MM.

DAFTAR ISI / CONTENTS

	Halaman <i>Page</i>
Kata Pengantar/ <i>Preface</i>	vii
Daftar Isi/ <i>Contents</i>	ix
Daftar Tabel/ <i>List of Tables</i>	xi
Daftar Gambar/ <i>List of Figures</i>	xxvii
Daftar Singkatan/ <i>List of Abbreviations</i>	xxxii
Statistik Kunci/ <i>Key Statistics</i>	xxxiii
1. Geografi dan Iklim/ <i>Geography and Climate</i>	1
2. Pemerintahan/ <i>Government</i>	29
3. Penduduk dan Ketenagakerjaan/ <i>Population and Employment</i>	49
4. Sosial dan Kesejahteraan Rakyat/ <i>Social and Welfare</i>	77
5. Pertanian, Kehutanan, Peternakan, dan Perikanan/ <i>Agriculture, Forestry, Livestock, and Fishery</i>	211
6. Industri, Pertambangan, dan Energi/ <i>Industry, Mining, and Energy</i>	323
7. Pariwisata/ <i>Tourism</i>	335
8. Transportasi dan Komunikasi/ <i>Transportation and Communication</i>	353
9. Perbankan, Koperasi, dan Harga-harga/ <i>Banking, Cooperative, dan Prices</i>	375
10. Pengeluaran Penduduk/ <i>Population Expenditure</i>	389
11. Perdagangan/ <i>Trade</i>	397
12. Sistem Neraca Regional/ <i>System of Regional Accounts</i>	407
13. Perbandingan Antar Kabupaten/Kota/ <i>Regency/Municipal Comparison</i>	431

DAFTAR TABEL/LIST OF TABLES

Halaman
Page

1.	GEOGRAFI DAN IKLIM/GEOGRAPHY AND CLIMATE	
1.1	KEADAAN GEOGRAFI	
	GEOGRAPHY CONDITION	
1.1.1	Luas Daerah dan Jumlah Pulau Menurut Kecamatan di Kabupaten Nias Selatan, 2020 <i>Total Area and Number of Islands by Subdistrict in Nias Selatan Regency, 2020</i>	9
1.1.2	Tinggi Wilayah dan Jarak ke Ibukota Kabupaten/Kota Menurut Kecamatan di Kabupaten Nias Selatan, 2020 <i>Altitude and Distance to the Capital of Regency/Municipality by Subdistrict in Nias Selatan Regency, 2020</i>	13
1.1.3	Nama, Lokasi, dan Klasifikasi Sungai di Kabupaten Nias Selatan, 2020 <i>Name, Location, and Classification of Rivers in Nias Selatan Regency, 2020</i>	15
1.1.4	Nama dan Lokasi Pulau di Kabupaten Nias Selatan, 2020 <i>Name and Location of Islands in Nias Selatan Regency, 2020</i>	17
1.1.5	Banyaknya Sertifikat Hak Atas Tanah yang Terbit Setiap Bulan Menurut Jenis Hak di Kabupaten Nias Selatan, 2020 <i>Number of Land Certificate by Month and Type of Rights in Nias Selatan, 2020</i>	21
1.1.6	Status Kepemilikan Tanah menurut Jenis Hak dan Kecamatan di Kabupaten Nias Selatan (hektar), 2020 <i>Land Possession by Type Rights and Subdistrict in Nias Selatan Regency (hectare), 2020</i>	22
1.1.7	Jumlah Sertifikat Hak Atas Tanah yang Diterbitkan menurut Jenis Sertifikat di Kabupaten Nias Selatan, 2018-2020 <i>Number of Land Certificate by Year in Nias Selatan, 2018-2020</i>	24
1.2	KEADAAN IKLIM	
	CLIMATE CONDITION	
1.2.1	Pengamatan Unsur Iklim Menurut Bulan di Stasiun Meteorologi Binaka Gunungsitoli, 2020	

<i>Observation of Climate Elements By Months at Meteorologi Binaka Gunungsitoli Station, 2020</i>	25
---	----

2. PEMERINTAHAN/GOVERNMENT

2.1 WILAYAH ADMINISTRATIF

ADMINISTRATIVE AREA

2.1.1 Jumlah Desa ¹ /Kelurahan Menurut Kecamatan di Kabupaten Nias Selatan 2015–2019 <i>Number of Villages¹/Kelurahan by Subdistrict in Nias Selatan Regency, 2015–2019</i>	38
---	----

2.2 SUMBER DAYA MANUSIA

HUMAN RESOURCES

2.2.1 Jumlah Pegawai Negeri Sipil menurut Jabatan dan Jenis Kelamin di Kabupaten Nias Selatan, 2019 <i>Number of Civil Servants by Occupation and Sex in Nias Selatan Regency, 2019</i>	40
---	----

2.2.2 Jumlah Pegawai Negeri Sipil menurut Tingkat Pendidikan dan Jenis Kelamin di Kabupaten Nias Selatan, 2019 <i>Number of Civil Servants by Educational Level and Sex in Nias Selatan Regency, 2019</i>	41
---	----

2.2.3 Jumlah Pegawai Negeri Sipil menurut Tingkat Kepangkatan dan Jenis Kelamin di Kabupaten Nias Selatan, 2019 <i>Number of Civil Servants by Hierarchy and Sex in Nias Selatan Regency, 2019</i>	42
--	----

2.3 DEWAN PERWAKILAN RAKYAT DAERAH

THE REGIONAL HOUSE OF REPRESENTATIVE

2.3.1 Jumlah Anggota Dewan Perwakilan Rakyat Daerah menurut Partai Politik dan Jenis Kelamin di Kabupaten Nias Selatan, 2019 <i>Number of Members of The Regional House of Representatives by Political Parties and Sex in Nias Selatan Regency, 2019</i>	43
---	----

2.3.2 Jumlah Peraturan Daerah (Perda) yang Dihilaskan DPRD di Kabupaten Nias Selatan, 2017 – 2019 <i>Number of Regional Regulations Produced by Regional People's</i>	
---	--

	<i>Representative Assembly in Nias Selatan Regency, 2017 – 2019</i>	44
2.4	KEUANGAN PEMERINTAH	
	GOVERNMENT FINANCE	
2.4.1	Realisasi Pendapatan Pemerintah Kabupaten Nias Selatan Menurut Jenis Pendapatan (ribu rupiah), 2017–2020 <i>Actual Nias Selatan Regency Government Revenues by Kind of Revenues (thousand rupiahs), 2017–2020</i>	45
2.4.2	Realisasi Belanja Pemerintah Kabupaten Nias Selatan Menurut Jenis Belanja (ribu rupiah), 2017–2020 <i>Actual Nias Selatan Regency Government Expenditures by Kind of Expenditures (thousand rupiahs), 2017–2020</i>	47
3.	PENDUDUK DAN KETENAGAKERJAAN/	
	POPULATION AND EMPLOYMENT	
3.1	PENDUDUK	
	POPULATION	
3.1.1	Penduduk, Distribusi Persentase Penduduk, Kepadatan Penduduk, Rasio Jenis Kelamin Penduduk Menurut Kecamatan di Kabupaten Nias Selatan, 2020 <i>Population, Percentage Distribution of Population, Population Density, and Population Sex Ratio by Subdistrict in Nias Selatan Regency, 2020</i>	61
3.1.2	Jumlah Penduduk Menurut Kelompok Umur dan Jenis Kelamin di Kabupaten Nias Selatan, 2020 <i>Population by Age Group and Sex in Nias Selatan Regency, 2020</i>	67
3.1.3	Jumlah Keluarga yang sudah memiliki Kartu Keluarga di Kabupaten Nias Selatan (orang), 2020	
	<i>The Number of Families Who Have a Family Card in Nias Selatan Regency (people), 2020</i>	68
3.1.4	Banyaknya Akta Kelahiran, Akta Perkawinan, Akta Perceraian, dan Akta Kematian yang Dikeluarkan Menurut Kecamatan di Kabupaten Nias Selatan, 2020 <i>Number Of Birth Certificate, Marriage Certificate, Divorce Certificate, and Death Certificate Issued by Subdistrict In Nias Selatan Regency,</i>	

	2020.....	70
3.2	KETENAGAKERJAAN	
	EMPLOYMENT	
3.2.1	Jumlah Penduduk Berumur 15 Tahun Keatas Menurut Jenis Kegiatan Selama Seminggu yang Lalu dan Jenis Kelamin di Kabupaten Nias Selatan, 2020 <i>Population Aged 15 Years and Over by Type of Activity During The Previous Week and Sex in Nias Selatan Regency, 2020.....</i>	72
3.2.2	Penduduk Berumur 15 Tahun ke Atas Menurut Pendidikan Tertinggi yang Ditamatkan dan Jenis Kegiatan Selama Seminggu yang Lalu di Kabupaten Nias Selatan, 2020 <i>Population 15 Years of Age and Over by Educational Attainment and Type of Activity During the Previous Week in Nias Selatan Regency, 2020.....</i>	73
3.2.3	Penduduk Berumur 15 Tahun Ke Atas yang Bekerja Selama Seminggu yang Lalu Menurut Status Pekerjaan Utama dan Jenis Kelamin di Kabupaten Nias Selatan, 2020 <i>Population 15 Years of Age and Over who Worked During The Previous Week by Main Employment Status and Sex in Nias Selatan Regency, 2020.....</i>	75
4.	SOSIAL DAN KESEJAHTERAAN RAKYAT/SOCIAL AND WELFARE	
4.1	PENDIDIKAN	
	EDUCATION	
4.1.1	Jumlah Sekolah, Guru, dan Murid Taman Kanak-Kanak (TK) di Bawah Kementerian Pendidikan dan Kebudayaan Menurut Kecamatan di Kabupaten Nias Selatan, 2019/2020 dan 2020/2021 <i>Number of Schools, Teachers, and Pupils in Kindergarten Under The Ministry of Education and Culture by Subdistrict in Nias Selatan Regency, 2019/2020 and 2020/2021</i>	95
4.1.2	Jumlah Sekolah, Guru, dan Murid Raudatul Athfal (RA) di Bawah Kementerian Agama Menurut Kecamatan di Kabupaten Nias Selatan, 2019/2020 dan 2020/2021 <i>Number of Schools, Teachers, and Pupils in Raudatul Athfal (RA)</i>	

	<i>Under The Ministry of Religious Affairs by Subdistrict in Nias Selatan Regency, 2019/2020 and 2020/2021</i>	101
4.1.3	Jumlah Sekolah, Guru, dan Murid Sekolah Dasar (SD) di Bawah Kementerian Pendidikan dan Kebudayaan Menurut Kecamatan di Kabupaten Nias Selatan, 2019/2020 dan 2020/2021 <i>Number of Schools, Teachers, and Pupils in Primary Schools Under The Ministry of Education and Culture by Subdistrict in Nias Selatan Regency, 2019/2020 and 2020/2021</i>	103
4.1.4	Jumlah Sekolah, Guru, dan Murid Madrasah Ibtidaiyah (MI) di Bawah Kementerian Agama Menurut Kecamatan Menurut Kecamatan di Kabupaten Nias Selatan, 2019/2020 dan 2020/2021 <i>Number of Schools, Teachers, and Pupils in Madrasah Ibtidaiyah (MI) Under The Ministry of Religious Affairs by Subdistrict in Nias Selatan Regency, 2019/2020 and 2020/2021</i>	109
4.1.5	Jumlah Sekolah, Guru, dan Murid Sekolah Menengah Pertama (SMP) di Bawah Kementerian Pendidikan dan Kebudayaan Menurut Kecamatan di Kabupaten Nias Selatan, 2019/2020 dan 2020/2021 <i>Number of Schools, Teachers, and Pupils in Junior High Schools Under The Ministry of Education and Culture by Subdistrict in Nias Selatan Regency, 2019/2020 and 2020/2021</i>	115
4.1.6	Jumlah Sekolah, Guru, dan Murid Madrasah Tsanawiyah (MTs) di Bawah Kementerian Agama Menurut Kecamatan di Kabupaten Nias Selatan, 2019/2020 dan 2020/2021 <i>Number of Schools, Teachers, and Pupils in Madrasah Tsanawiyah (MTs) Under The Ministry of Religious Affairs by Subdistrict in Nias Selatan Regency, 2019/2020 and 2020/2021</i>	121
4.1.7	Jumlah Sekolah, Guru, dan Murid Sekolah Menengah Atas (SMA) di Bawah Kementerian Pendidikan dan Kebudayaan Menurut Kecamatan di Kabupaten Nias Selatan, 2019/2020 dan 2020/2021 <i>Number of Schools, Teachers, and Pupils in Senior High Schools Under The Ministry of Education and Culture by Subdistrict in Nias Selatan Regency, 2019/2020 and 2020/2021</i>	127
4.1.8	Jumlah Sekolah, Guru, dan Murid Sekolah Menengah Kejuruan (SMK) di Bawah Kementerian Pendidikan dan Kebudayaan Menurut Kecamatan di	

	Kabupaten Nias Selatan, 2019/2020 dan 2020/2021 <i>Number of Schools, Teachers, and Pupils in Vocational High Schools Under The Ministry of Education and Culture by Subdistrict in Nias Selatan Regency, 2019/2020 and 2020/2021</i>	133
4.1.9	Jumlah Sekolah, Guru, dan Murid Madrasah Aliyah (MA) di Bawah Kementerian Agama Menurut Kecamatan di Kabupaten Nias Selatan, 2019/2020 dan 2020/2021 <i>Number of Schools, Teachers, and Pupils in Madrasah Aliyah (MA) Under the Ministry of Religious Affairs by Subdistrict in Nias Selatan Regency, 2019/2020 and 2020/2021</i>	139
4.1.10	Jumlah Desa ¹ /Kelurahan yang Memiliki Fasilitas Sekolah Menurut Kecamatan dan Tingkat Pendidikan di Kabupaten Nias Selatan, 2018–2020 <i>Number of Villages¹/Kelurahan Having Educational Facilities by Subdistrict and Educational Level in Nias Selatan Regency, 2018–2020</i>	145
4.1.11	Angka Partisipasi Murni (APM) dan Angka Partisipasi Kasar (APK) Menurut Jenjang Pendidikan di Kabupaten Nias Selatan, 2019 dan 2020 <i>Net Participation Rates and Gross Participation Rates by Educational Level in Nias Selatan Regency, 2019 and 2020</i>	155
4.1.12	Persentase Penduduk Usia 10 Tahun ke Atas menurut Jenis Kelamin dan Partisipasi Sekolah di Kabupaten Nias Selatan, 2020 <i>Percentage of Population Aged 10 Years and Over by Sex and School Participation in Nias Selatan Regency, 2020</i>	156
4.2	KESEHATAN	
	HEALTH	
4.2.1	Jumlah Desa ¹ /Kelurahan Yang Memiliki Sarana Kesehatan Menurut Kecamatan di Kabupaten Nias Selatan, 2018–2020 <i>Number of Villages¹/Kelurahan Having Health Facilities by Subdistrict in Nias Selatan Regency, 2018–2020</i>	157
4.2.2	Jumlah Sarana Kesehatan menurut Kecamatan di Kabupaten Nias Selatan, 2020 <i>Number of Health Facilities by Subdistrict in Nias Selatan Regency, 2020</i>	169
4.2.3	Jumlah Tenaga Kesehatan menurut Kecamatan di Kabupaten Nias Selatan, 2020	

	<i>Number of Medical Personnel by Subdistrict in Nias Selatan Regency, 2020</i>	173
4.2.4	Jumlah Dokter Spesialis, Dokter Umum, dan Dokter Gigi menurut Sarana Pelayanan Kesehatan di Kabupaten Nias Selatan, 2020 <i>Number of Specialist Doctor, Generalist Doctor, and Dentist by Type of Health Facility in Nias Selatan Regency, 2020</i>	177
4.2.5	Jumlah Kasus Penyakit Terbanyak di Kabupaten Nias Selatan, 2020 <i>Number of Cases of the Most Diseases in Nias Selatan Regency, 2020</i> ..	178
4.2.6	Jumlah Bayi Lahir, Bayi Berat Badan Lahir Rendah (BBLR), BBLR Dirujuk, dan Bergizi Buruk menurut Kecamatan di Kabupaten Nias Selatan, 2020 <i>Number of Births, Babies with Low Birth Weights (LBW), Treated LBW, and Malnutrition Cases by Subdistrict in Nias Selatan Regency, 2020</i>	179
4.2.7	Jumlah Pasangan Usia Subur dan Peserta KB Aktif Menurut Kecamatan di Kabupaten Nias Selatan, 2020 <i>Number of Eligible Couples and Family Planning Participants by Subdistrict in Nias Selatan Regency, 2020</i>	181
4.3	AGAMA DAN SOSIAL LAINNYA RELIGION AND OTHER SOCIAL AFFAIRS	
4.3.1	Jumlah Penduduk Menurut Kecamatan dan Agama yang Dianut di Kabupaten Nias Selatan, 2020 <i>Population by Subdistrict and Religion in Nias Selatan Regency, 2020</i> .	189
4.3.2	Jumlah Keluarga Penerima Bantuan Sosial Pangan Menurut Kecamatan di Kabupaten Nias Selatan, 2020 <i>Number of Famillies Receiving Food Social Assitance in Nias Selatan Regency, 2020</i>	191
4.3.3	Panti Asuhan yang berada di Wilayah Kabupaten Nias Selatan, 2020 <i>An Orphanage Located in Nias Selatan Regency, 2020</i>	193
4.3.4	Jumlah Desa ¹ /Kelurahan yang Mengalami Bencana Alam ² Menurut Kecamatan di Kabupaten Nias Selatan, 2018-2020 <i>Number of Villages¹/Kelurahan that Had Natural Disaster² by Subdistrict in Nias Selatan Regency, 2018-2020</i>	194
4.3.5	Rekapitulasi Bencana Alam dan Non Alam di Kabupaten Nias Selatan, 2020 <i>Recapitulation of Natural and Non-Natural Disasters in Nias Selatan</i>	

	Halaman Page
<i>Regency, 2020</i>	200
4.4 KRIMINALITAS	
CRIME	
4.4.1 Perkara Pidana yang Masuk dan telah Diputuskan di Pengadilan Negeri Gunungsitoli Wilayah Kabupaten Nias Selatan <i>Criminal Case Reported and Solved by Gunungsitoli of State Court in Nias Selatan Regency</i>	201
4.4.2 Jumlah Kejadian Kejahatan yang Dilaporkan dan Telah Diselesaikan menurut Jenis Kejahatan di Kabupaten Nias Selatan, 2018-2019 <i>Number of Reported Crime and Crime Cleared by Type of Crime in Nias Selatan Regency, 2018-2019</i>	202
4.4.3 Jumlah Korban Kejahatan Berdasarkan Jenis Kelamin menurut Jenis Kejahatan di Kabupaten Nias Selatan, 2018-2019 <i>Number of Reported Crime and Crime Cleared by Type of Crime in Nias Selatan Regency, 2018-2019</i>	205
4.5 KEMISKINAN	
POVERTY	
4.5.1 Garis Kemiskinan dan Jumlah Penduduk Miskin di Kabupaten Nias Selatan, 2013 – 2020 <i>Poverty Line and Number of Poor People in Nias Selatan Regency, 2013 – 2020</i>	208
4.5.2 Indeks Kedalaman Kemiskinan (P1) dan Indeks Keparahan Kemiskinan (P2) di Kabupaten Nias Selatan, 2013 – 2020 <i>Poverty Gap Index (P1) and Poverty Severity Index (P2) in Nias Selatan Regency, 2013– 2020</i>	209
5. PERTANIAN, KEHUTANAN, PETERNAKAN, DAN PERIKANAN/ AGRICULTURE, FORESTRY, LIVESTOCK, AND FISHERY	
5.1 HORTIKULTURA	
HORTICULTURE	
5.1.1 Luas Panen Tanaman Sayuran Menurut Kecamatan dan Jenis Tanaman di Kabupaten Nias Selatan (ha), 2019 dan 2020 <i>Harvested Area of Vegetables by Subdistrict and Kind of Plant in Nias</i>	

	Halaman Page
	230
5.1.2	242
5.1.3	254
5.1.4	256
5.1.5	258
5.1.6	266
5.1.7	274
5.1.8	275
5.1.9	276
5.1.10	

	Halaman Page
	<i>Production of Ornamental Plants by Kind of Plant n Nias Selatan Regency (stalks), 2017–2020</i> 278
5.1.11	Produksi Buah-buahan Menurut Kecamatan dan Jenis Tanaman di Kabupaten Nias Selatan (kuintal), 2019 and 2020 <i>Production of Fruits by Subdistrict and Kind of Plant in Nias Selatan Regency (kuintal), 2019 and 2020</i> 280
5.1.12	Produksi Buah–Buahan dan Sayuran Tahunan Menurut Jenis Tanaman di Kabupaten Nias Selatan (ton), 2017–2020 <i>Production of Annual Fruits and Vegetables by Kind of Plant in Nias Selatan Regency (ton), 2017–2020</i> 294
5.2	PERKEBUNAN
	ESTATE CROPS
5.2.1	Luas Areal Tanaman Perkebunan Menurut Kecamatan dan Jenis Tanaman di Kabupaten Nias Selatan (ha), 2019 dan 2020 <i>Planted Area of Estate Crops by Subdistrict and Type of Crops in Nias Selatan Regency (ha), 2019 and 2020</i> 295
5.2.2	Produksi Perkebunan Menurut Kecamatan dan Jenis Tanaman di Kabupaten Nias Selatan (ton), 2019 dan 2020 <i>Production of Estate by Subdistrict and Type of Crops in Nias Selatan Regency (ton), 2019 and 2020</i> 301
5.3	PETERNAKAN
	LIVESTOCK
5.3.1	Populasi Ternak menurut Kecamatan dan Jenis Ternak di Kabupaten Nias Selatan (ekor), 2020*) <i>Livestock Population by Subdistrict and Kind of Livestock in Nias Selatan Regency (tail), 2020*</i>)..... 307
5.3.2	Populasi Unggas menurut Kecamatan dan Jenis Unggas di Kabupaten Nias Selatan (ekor), 2019 <i>Poultry Population by Subdistrict and Kind of Poultry in Nias Selatan Regency (tail), 2019</i> 311
5.4	PERIKANAN
	FISHERY
5.4.1	Jumlah Rumah Tangga Perikanan Tangkap Menurut Kecamatan dan Subsektor di Kabupaten Nias Selatan, 2019 dan 2020

	Halaman Page
	<i>Number of Fish Capture Households by Subdistrict and Subsector in Nias Selatan Regency, 2019 and 2020</i> 313
5.4.2	Produksi Perikanan Tangkap Menurut Kecamatan dan Subsektor di Kabupaten Nias Selatan (ton), 2019 dan 2020 <i>Production of Fish Capture by Subdistrict and Subsector in Nias Selatan Regency (ton), 2019 and 2020</i> 315
5.4.3	Jumlah Rumah Tangga Perikanan Budidaya Menurut Kecamatan dan Jenis Budidaya di Kabupaten Nias Selatan, 2020 <i>Number of Aquaculture Households by Subdistrict and Type of Aquaculture in Nias Selatan Regency, 2020</i> 317
5.4.4	Produksi Perikanan Budidaya Menurut Kecamatan dan Jenis Budidaya di Kabupaten Nias Selatan (ton), 2020 <i>Production of Aquaculture Households by Subdistrict and Type of Aquaculture in Nias Selatan Regency (ton), 2020</i> 319
5.4.5	Jumlah Perahu/Kapal Menurut Kecamatan dan Jenis Kapal di Kabupaten Nias Selatan, 2020 <i>Number of Fishing Boats by Subdistrict and Type of Boat in Nias Selatan Regency, 2020</i> 321
6.	INDUSTRI, PERTAMBANGAN, DAN ENERGI/ INDUSTRY, MINING, AND ENERGY
6.1	Jumlah Pelanggan dan Air yang Disalurkan menurut Jenis Pelanggan di Kabupaten Nias Selatan, 2019 <i>Number of Customers and Distributed Water by Type of Customers in Nias Selatan Regency, 2019</i> 329
6.2	Jumlah Industri Kecil dan Menengah Menurut Kecamatan dan Kategori Industri (Perusahaan/Usaha) di Kabupaten Nias Selatan, 2020 <i>Number of Establishment of Small and Medium Industry by Subdistricts and Category of Industry (Establishment) in Nias Selatan Regency, 2020</i> 330
6.3	Jumlah Surat Izin Usaha yang diterbitkan di Kabupaten Nias Selatan, 2018-2020 <i>Number of Business Licenses Issued by Scale of Establishment and Legal Entity in Nias Selatan Regency, 2018-2020</i> 332

7. PARIWISATA/TOURISM

7.1	Jumlah Rumah Makan/Restoran menurut Kecamatan di Kabupaten Nias Selatan, 2019– 2020 <i>Number of Restaurants by Subdistrict in Nias Selatan Regency, 2019 – 2020</i>	342
7.2	Jumlah Hotel/Penginapan di Kabupaten Nias Selatan, 2020 <i>Number of Hotel/Accommodation by Subdistrict in Nias Selatan Regency, 2020</i>	344
7.3	Jumlah Wisatawan Mancanegara dan Domestik di Kabupaten Nias Selatan, 2016 – 2020 <i>Number of Foreign and Domestic Visitors in Nias Selatan Regency, 2016 – 2020</i>	348
7.4	Wisatawan Mancanegara yang Datang ke Kabupaten Nias Selatan menurut Kebangsaan (orang), 2018 - 2020 <i>Foreign Visitor Arrival in Nias Selatan Regency by Nationality (person), 2018 – 2020</i>	349
7.5	Jumlah Sanggar Budaya Terdaftar Menurut Kecamatan di Kabupaten Nias Selatan, 2020 <i>Number of Culture Center by Subdistrict in Nias Selatan Regency, 2020</i>	351

**8. TRANSPORTASI DAN KOMUNIKASI/
TRANSPORTATION AND COMMUNICATION**

8.1 TRANSPORTASI

TRANSPORTATION

8.1.1	Panjang Jalan menurut Kecamatan dan Pemerintahan yang Berwenang Mengelolanya di Kabupaten Nias Selatan (km), 2020 <i>Length of Roads by Subdistrict and Level of Government Authority in Nias Selatan Regency (km), 2020</i>	366
8.1.2	Panjang Jalan Kabupaten menurut Kecamatan dan Jenis Permukaan Jalan di Kabupaten Nias Selatan (km), 2020 <i>Length of Regency's Roads by Subdistrict and Type of Road Surface in Nias Selatan Regency (km), 2020</i>	368
8.1.3	Panjang Jalan Kabupaten menurut Kecamatan dan Kondisi Jalan di Kabupaten Nias Selatan (km), 2020	

	Halaman Page
	<i>Length of Regency's Roads by Subdistrict and Road Condition in Nias Selatan Regency (km), 2020</i>
	370
8.1.4	Panjang Jalan Kabupaten menurut Jenis Permukaan Jalan di Kabupaten Nias Selatan (km), 2018-2020 <i>Length of Regency's Roads by Type of Road Surface in Nias Selatan Regency (km), 2018-2020</i>
	372
8.1.5	Jumlah Kendaraan Bermotor menurut Jenis Kendaraan di Kabupaten Nias Selatan (unit), 2016-2020 <i>Number of Vehicle by Type of Vehicle in Nias Selatan Regency (unit), 2016-2020</i>
	373
9.	PERBANKAN, KOPERASI, DAN HARGA-HARGA/ BANKING, COOPERATIVE, AND PRICES
9.1	PERBANKAN BANKING
9.1.1	Jumlah Kantor Bank Menurut Kelompok Bank di Kabupaten Nias Selatan, 2020 <i>Number of Bank Office by Group of Banks in Nias Selatan Regency, 2020</i>
	382
9.1.2	Jumlah Pinjaman Rupiah pada Bank Umum Menurut Skala Bisnis dan Bulan di Kabupaten Nias Selatan, 2020 <i>Total Rupiahs Loans to Commercial Banks by Business Scale and Month in Nias Selatan Regency, 2020</i>
	383
9.2	KOPERASI COOPERATIVE
9.2.1	Jumlah Koperasi Aktif Menurut Kecamatan di Kabupaten Nias Selatan, 2019–2020 <i>Number of Active Cooperative by Subdistrict in Nias Selatan Regency, 2019–2020</i>
	385
9.2.2	Jumlah Koperasi Menurut Jenis Koperasi di Kabupaten Nias Selatan, 2020 <i>Number of Cooperative by Kind of Cooperative in Nias Selatan Regency, 2020</i>
	387
10.	PENGELUARAN PENDUDUK/POPULATION EXPENDITURE
10.1	Rata-rata Pengeluaran per Kapita Sebulan Menurut Kelompok

	Komoditas (rupiah) di Kabupaten Nias Selatan, 2019 dan 2020 <i>Monthly Average Expenditure per Capita by Commodity Group (rupiahs) in Nias Selatan Regency, 2019 and 2020.....</i>	394
10.1	Persentase Pengeluaran per Kapita Sebulan Menurut Kelompok Komoditas di Kabupaten Nias Selatan, 2019 dan 2020 <i>Percentage of Monthly Expenditure per Capita by Commodity Group in Nias Selatan Regency, 2019 and 2020.....</i>	395
10.3	Persentase Penduduk Menurut Golongan Pengeluaran Per Kapita Sebulan di Kabupaten Nias Selatan, 2020 <i>Percentage of Population by Per Capita Spending Group a Month in Nias Selatan Regency, 2020.....</i>	396
11.	PERDAGANGAN/TRADE	
11.1	Jumlah Sarana Perdagangan Menurut Jenisnya di Kabupaten Nias Selatan, 2017–2020 <i>Number of Trading Facilities by Type of Facility in Nias Selatan Regency, 2017–2020.....</i>	403
11.2	Jumlah Pedagang Menurut Kecamatan di Kabupaten Nias Selatan, 2020 <i>Number of Merchants by Subdistrict in Nias Selatan Regency, 2020.....</i>	404
12.	SISTEM NERACA REGIONAL/SYSTEM OF REGIONAL ACCOUNTS	
12.1.	Produk Domestik Regional Bruto Atas Dasar Harga Berlaku Menurut Lapangan Usaha di Kabupaten Nias Selatan (miliar rupiah), 2016–2020 <i>Gross Regional Domestic Product at Current Market Prices by Industry in Nias Selatan Regency (billion rupiahs), 2016–2020.....</i>	418
12.2	Produk Domestik Regional Bruto Atas Dasar Harga Konstan 2010 Menurut Lapangan Usaha di Kabupaten Nias Selatan (miliar rupiah), 2016–2020 <i>Gross Regional Domestic Product at 2010 Constant Market Prices by Industry in Nias Selatan Regency (billion rupiahs), 2016–2020.....</i>	420
12.3	Distribusi Persentase Produk Domestik Regional Bruto Atas Dasar Harga Berlaku Menurut Lapangan Usaha di Kabupaten Nias Selatan, 2016–2020 <i>Percentage Distribution of Gross Regional Domestic Product at</i>	

	Halaman Page
	422
12.4	424
12.5	426
12.6	427
12.7	428
12.8	429
13.	
13.1	

	Halaman Page
	(thousand), 2016–2020..... 436
13.2	Laju Pertumbuhan Produk Domestik Regional Bruto Atas Dasar Harga Konstan 2010 Menurut Kabupaten/ Kota di Provinsi Sumatera Utara (persen), 2016–2020 <i>Rate of Growth of Gross Regional Domestic Products at Constant 2010 Prices by Regency/Municipality in Sumatera Utara Province (percent), 2016–2020..... 438</i>
13.3	Jumlah Penduduk Miskin Menurut Kabupaten/ Kota di Provinsi Sumatera Utara (ribu), 2016–2020 <i>Number of Poor Population by Regency/Municipality in Sumatera Utara Province (thousand), 2016–2020..... 440</i>
13.4	Indeks Pembangunan Manusia Menurut Kabupaten/ Kota di Provinsi Sumatera Utara, 2016–2020 <i>Human Development Index by Regency/Municipality in Sumatera Utara Province, 2016–2020..... 442</i>

DAFTAR GAMBAR/LIST OF FIGURES

		Halaman <i>Page</i>
1.1	Luas Daerah menurut Kecamatan (%), 2020 <i>Area of Subdistrict (%), 2020</i>	7
1.2	Jarak dari Kecamatan ke Ibukota Kabupaten di Kabupaten Nias Selatan (km), 2020 <i>Distance between Subdistrict and Regency Capital in Nias Selatan Regency (km), 2020</i>	8
2.1	Persentase Anggota DPRD Menurut Partai Politik di Kabupaten Nias Selatan (persen), 2019 <i>Percentage of Nias Selatan Regency House of Parliament Member by Political Partie (percent), 2019</i>	36
2.2	Jumlah Pegawai Negeri Sipil Pemerintah Daerah Kabupaten Nias Selatan Menurut Golongan (orang), 2019 <i>Number of Civil Servant in Regional Government Nias Selatan Regency by Rank (person), 2019</i>	37
3.1	Luas Daerah menurut Kecamatan (%), 2020 <i>Area of Subdistrict (%), 2020</i>	59
3.2.	Persentase Penduduk Usia 15 Tahun ke Atas yang Bekerja menurut Pendidikan Tertinggi yang Ditamatkan di Kabupaten Nias Selatan , 2020 <i>Percentage Economically Activate Person Aged 15 Years by Level of Education of Nias Selatan Regency, 2020</i>	60
4.1	Angka Partisipasi Murni (APM) dan Angka Partisipasi Kasar (APK) Menurut Jenjang Pendidikan di Kabupaten Nias Selatan, 2020 <i>Net Participation Rate and Gross Participation Rate by Educational Level in Nias Selatan Regency, 2020</i>	93
4.2	Persentase Akseptor Aktif (Baru) Keluarga Berencana Menurut Alat Kontrasepsi yang Digunakan, 2020 <i>Percentage of Family Planning Active Acceptor (New) by Type of Contraceptive Used, 2020</i>	94
5.1	Produksi Tanaman Sayuran di Kabupaten Nias Selatan (kwintal), 2017-2020	

	<i>Production of Seasonal Vegetables in Nias Selatan Regency (quintal), 2017-2020</i>	227
5.2	Produksi Tanaman Perkebunan Rakyat di Kabupaten Nias Selatan (ton), 2017-2020 <i>Production of Smallholder Estates in Nias Selatan Regency (ton), 2017-2020</i>	228
5.3	Populasi Ternak Menurut Jenis Ternak di Kabupaten Nias Selatan (ekor), 2019-2020 Livestock Population by Kind of Livestock in Nias Selatan Regency (tail), 2019-2020.....	
7.1	Jumlah Wisatawan Mancanegara dan Domestik di Kabupaten Nias Selatan, 2016 – 2020 <i>Number of International and Domestic Visitors in Nias Selatan Regency, 2016– 2020</i>	341
8.1	Persentase Panjang Jalan Kabupaten menurut Jenis Permukaan Jalan di Kabupaten Nias Selatan (km), 2020 <i>Percentage of Length of Regency's Roads by Type of Road Surface in Nias Selatan Regency (km), 2020</i>	364
8.2	Jumlah Kendaraan Bermotor menurut Jenis Kendaraan di Kabupaten Nias Selatan (unit), 2016-2020 <i>Number of Vehicle by Type of Vehicle in Nias Selatan Regency (unit), 2016-2020</i>	365
9.1	Jumlah Koperasi Menurut Jenis Koperasi di Kabupaten Nias Selatan, 2020 <i>Number of Cooperative by Kind of Cooperative in Nias Selatan Regency, 2020</i>	381
10.1	Rata-rata Pengeluaran per Kapita Sebulan Menurut Kelompok Komoditas (rupiah) di Kabupaten Nias Selatan, 2019 dan 2020 <i>Monthly Average Expenditure per Capita by Commodity Group (rupiahs) in Nias Selatan Regency, 2019 and 2020</i>	393
12.1	Laju Pertumbuhan Produk Domestik Regional Bruto Atas Dasar Harga Konstan 2010 Menurut Lapangan Usaha di Kabupaten Nias Selatan (persen), 2016–2020 <i>Growth rate of Gross Regional Domestic Product at 2010 Constant Market Prices by Industry in Nias Selatan Regency (percent), 2016–2020</i>	417

PENJELASAN UMUM/EXPLANATORY NOTES

Tanda-tanda, satuan-satuan, dan lain-lainnya yang digunakan dalam publikasi ini adalah sebagai berikut:

Symbols, measurement units, and acronyms which are used in this publication, are as follows:

1. TANDA-TANDA/SYMBOLS

Data tidak tersedia/Data not available	: ...
Tidak ada atau nol /Null or zero	: -
Data dapat diabaikan/Data negligible	: 0
Tanda decimal/Decimal point	: ,
Data tidak dapat ditampilkan/Not applicable	: NA
Angka estimasi/Estimated figures	: e
Angka diperbaiki/Revised figures	: r
Angka sementara/Preliminary figures	: x
Angka sangat sementara/Very preliminary figures	: xx
Angka sangat sangat sementara/Very very preliminary figures	: xxx

2. SATUAN/UNITS

barel/barrel	: 158,99 liter/litres = 1/6,2898 m ³
hektar (ha)/hectare (ha)	: 10 000 m ²
kilometer (km)/kilometres (km)	: 1 000 meter/meters (m)
knot/knot	: 1,8523 km/jam (km/hour)
kuintal/quintal	: 100 kg
KWh	: 1 000 Watt hour
MWh	: 1 000 KWh
liter (untuk beras)/litre (for rice)	: 0,80 kg
MMSCF	: 1/35,3 m ³
metrik ton (m.ton)/metric ton (m. ton)	: 0,98421 long ton = 1 000 kg
ons/ounce	: 28,31 gram/grams
ton	: 1 000 kg

Satuan lain: buah, dus, butir, helai/lembar, kaleng, batang, pulsa, ton kilometer (ton-km), jam, menit, persen (%).

Other units: unit, pack, pieces, sheet, tin, pulse, ton-kilometres(ton-km), hour, minute, percent (%).

Perbedaan angka di belakang koma disebabkan oleh pembulatan angka.
The difference in decimal numbers is caused by rounding.

DAFTAR SINGKATAN/ LIST OF ABBREVIATIONS

SI	: Stasiun Iklim
SIMPK	: Stasiun Meteorologi Pertanian Khusus
t.t	: Tempat tidur
BCG	: Bacillus Calmette Guerin
DPT	: Difteri, Pertusis, Tetanus
TT	: Tetanus Toxoid
IOT	: Industri Obat Tradisional/ <i>Traditional Medicine Industry</i>
IKOT	: Industri Kecil Obat Tradisional/ <i>Traditional Medicine Small</i>
Alkes	: Alat kesehatan/ <i>Health Kits</i>
PKRT	: Perbekalan Kesehatan Rumah tangga/ <i>Household Health Logistics</i>
Kompl	: Komplemen/ <i>Complement</i>
IRTP	: Industri Pangan Produksi Rumah Tangga/ <i>Foods Home Industry</i>
PBF	: Pedagang Besar Farmasi/ <i>Pharmacy Whole-seller</i>
GFK	: Gudang Farmasi Kab/Kota/Regency/ <i>Municipality Pharmacy Warehouse</i>
RB	: Rumah Bersalin/ <i>Delivery House</i>
Pustu	: Puskesmas pembantu/ <i>Auxiliary Public Health Center</i>
BP	: Balai Pengobatan/ <i>Polyclinic</i>
TPS	: Tempat Pembuangan Sementara / <i>landfill</i>
Jamkesmas	: Jaminan kesehatan masyarakat miskin/ <i>Poor public health insurance</i>
PJKMU	: Program Jaminan Kesehatan Masyarakat Umum
SIUP	: Surat Ijin Usaha Perdagangan/ <i>Trading Permission Letter</i>
TDP	: Tanda Daftar Perusahaan/ <i>Company Registration Identity</i>
API	: Angka Pengenal Importir/ <i>Importer's Identity Number</i>

Statistik Kunci, 2018–2020 Key Statistics, 2018–2020

Rincian/Description	Satuan/Unit	2018	2019	2020
(1)	(2)	(3)	(4)	(5)
SOSIAL/SOCIAL				
Penduduk ¹ /Population ¹	jiwa/people	317 207	319 902	322 520
Laju Pertumbuhan Penduduk ¹ /Population Growth ¹	%	0,89	0,85	0,81
Angka Harapan Hidup ^{1-e} /Life Expectancy Rate ¹	tahun/years	68,24	68,58	68,74
Angka Melek Huruf Usia 15+/ <i>Literacy Rate Aged 15+</i>	%	89,24	...	93,93
Tingkat Partisipasi Angkatan Kerja -TPAK ^{2,3} <i>Labour Force Participation Rate-LFPR^{2,3}</i>	%	79,03	72,22	77,14
Tingkat Pengangguran Terbuka-TPT ² <i>Unemployment Rate-UR²</i>	%	3,77	2,25	4,15
Penduduk Miskin ⁴ /Poor People ⁴	ribu/thousand	52,70	52,52	53,88
Persentase Penduduk Miskin ⁴ <i>Percentage of Poor People⁴</i>	%	16,65	16,45	16,74
Indeks Pembangunan Manusia-IPM ⁵ <i>Human Development Index⁵</i>	–	60,75	61,59	61,89
EKONOMI/ECONOMIC				
Produk Domestik Regional Bruto (PDRB) Harga Berlaku ⁶ <i>Gross Regional Domestic Bruto (GRDP) at Current Price⁶</i>	milyar rupiah <i>billion rupiahs</i>	6 247,31	6 861,48	7 164,27
Laju Pertumbuhan Ekonomi ⁸ /Economic Growth ⁷	%	5,02	5,03	0,61
PDRB Per Kapita Harga Berlaku ^{6,8} <i>Per Capita of GRDP at Current Price^{6,8}</i>	juta rupiah <i>million rupiahs</i>	19,69	21,45	22,21

- Catatan/Notes: ¹ Hasil proyeksi penduduk Kabupaten Nias Selatan 2010–2035 (pertengahan tahun/Juni) dan /*The result of Nias Selatan Regency population prjection 2010–2035 (mid year/June)*
- ² Kondisi Agustus/Condition at August
- ³ Menggunakan penimbang hasil proyeksi penduduk tahun 2010–2035/*Weighted by the 2010–2035 population projection*
- ⁴ Kondisi Maret/Condition at March
- ⁵ Sejak tahun 2010, IPM dihitung dengan metode baru. Komponen IPM metode baru adalah angka harapan hidup saat lahir, harapan lama sekolah, rata-rata lama sekolah, dan pengeluaran per kapita/*Since 2010, HDI was calculated using new method. New HDI component are life expectancy at birth, expected years of schooling, means years of schooling, and expenditure per capita*
- ⁶ Mulai tahun 2010 mengadopsi System of National Account 2008 (SNA 2008)/*Since 2010 is in line with System of National Account 2008 (SNA 2008)*
- ⁷ Menggunakan tahun dasar 2010 (2010=100)/*Using 2010 base year (2010=100)*
- ⁸ Menggunakan proyeksi penduduk berdasarkan hasil SP2010/*Using population projection based on SP2010*

BAB CHAPTER 1

GEOGRAFI DAN IKLIM

GEOGRAFY AND CLIMATE

LUAS WILAYAH KABUPATEN NIAS SELATAN

Total Area¹ (square.km) of Nias Selatan Regency

2.487,99 km²

26,7 °C

Rata-Rata Suhu
Udara per Bulan
Average of
Temperatur by Month



268,36 mm³

Rata-Rata Curah
Hujan per Bulan
Average of
Rainfall by Month



1,23 m/det

Rata-Rata Kecepatan
Angin per Bulan
Average of Wind
Velocuity by Month



88 %

Rata-Rata Kelembaban
Udara per Bulan
Average of Relative
Humidity by Month

WILAYAH ADMINISTRASI

Number of Subdistricts and Villages

35 KECAMATAN

Subdistrict

461 DESA/KELURAHAN

Villages



BADAN PUSAT STATISTIK
KABUPATEN NIAS SELATAN

Sumber/Sources : 1. Bappeda Kabupaten Nias Selatan/Bappeda of Nias Selatan Regency

2. Stasiun Meteorologi Binaka-Gunungsitoli/Meteorological Stations Binaka-Gunungsitoli

PENJELASAN TEKNIS**TECHNICAL NOTES**

1. Secara astronomis, Kabupaten Nias Selatan terletak antara 1° 4' 5" Lintang Utara - 0° 33' 25" Lintang Selatan dan antara 97° 25' 59"– 98° 48' 29" Bujur Timur dan dilalui oleh garis ekuator atau garis khatulistiwa yang terletak pada garis lintang 00.
 2. Berdasarkan posisi geografisnya, Kabupaten Nias Selatan memiliki batas-batas: Utara – Kabupaten Nias dan Kabupaten Nias Barat; Selatan - Samudera Hindia dan Kepulauan Mentawai, Sumatera Barat; Barat - Samudera Hindia; Timur – Samudera Hindia, Pulau Mursala dan Kabupaten Mandailing Natal.
 3. Desa/Kelurahan Tepi Laut adalah desa/kelurahan yang sebagian atau seluruh wilayahnya bersinggungan langsung dengan laut, baik berupa pantai maupun tebing karang.
 4. Desa/Kelurahan bukan tepi laut adalah desa/kelurahan yang wilayahnya tidak bersinggungan langsung dengan laut.
 5. Desa/Kelurahan Lereng/Puncak adalah desa/kelurahan yang sebagian besar wilayahnya berada di puncak gunung/pegunungan atau terletak di antara puncak sampai lembah.
1. *Astronomically, Nias Selatan Regency is located between 1° 4' 5" North latitude and 0° 33' 25" South latitude, and between 97° 25' 59" and 98° 48' 29" East longitude and lies on equator line located at 00 latitude line.*
 2. *In terms of geographic position, Nias Selatan Regency has boundaries as follows: North – Nias Regency and Nias Barat Regency; South - Indian Ocean and Mentawai Islands, West Sumatera; West - Indian Ocean; East – Indian Ocean, Mursala Island, and Mandailing Natal Regency.*
 3. *Coastal Village/Coastal Sub-District is a village/sub-district which some areas are intersect/directly adjacent to the sea, either gently sloping/flat beach or cliffs/reef.*
 4. *Non Coastal Village/Non Coastal Sub-District is a village which has no area that intersect/directly adjacent to the sea.*
 5. *Slope/Peak Village/Sub-District is a village/sub-district which the largest part of village/sub-district lies on the highest part of mount/mountain or lies between the peak to the valley.*

6. Desa/Kelurahan lembah adalah desa/kelurahan yang wilayahnya sebagian besar merupakan daerah rendah yang terletak di antara dua gunung/pegunungan atau daerah yang mempunyai kedudukan lebih rendah dibandingkan daerah sekitarnya.
7. Desa/Kelurahan Dataran adalah desa/kelurahan yang sebagian besar wilayahnya tampak datar, rata, dan membentang.
6. *Valley Village/Sub-District area is a village/sub-district with the largest part of the village/sub-district is a low area between two mountains or area that have a position lower than the surrounding areas.*
7. *Flat Village/Sub-District is a village/sub-district which the largest part of village/sub-district looked plane, flat, and stretches.*

<https://niasselatankab.bps.go.id>

ULASAN**DESCRIPTION****1.1 Lokasi dan Keadaan Geografi**

Kabupaten Nias Selatan terletak disebelah Barat Pulau Sumatera jaraknya ± 92 mil laut dari Kota Sibolga atau Kabupaten Tapanuli Tengah.

Letak Kabupaten Nias Selatan berada di sebelah Selatan Kabupaten Nias yang berjarak ± 120 km dari Gunungsitoli ke Telukdalam (ibukota Kabupaten Nias Selatan).

Kabupaten Nias Selatan mempunyai luas wilayah 2.487,99 km² dan wilayah ini terdapat 104 buah pulau. Kabupaten Nias Selatan terdiri dari 35 kecamatan, dimana terdapat 2 kelurahan dan 459 desa.

Kondisi alam/topografi Kabupaten Nias Selatan pada umumnya berbukit-bukit yang sempit dan terjal serta pegunungannya diatas permukaan laut bervariasi antara 0-800 m, terdiri dari dataran rendah sampai bergelombang mencapai 20%, dari tanah bergelombang sampai berbukit-bukit 28,8% dan dari berbukit sampai pegunungan 51,2% dari keseluruhan luas daratan

Kabupaten Nias Selatan terdiri dari 104 buah pulau besar dan kecil. Ibukota kabupaten adalah Kecamatan Teluk Dalam berkedudukan di Pulau Nias. Jumlah pulau yang dihuni sebanyak 20 buah, yang tidak dihuni sebanyak 84 buah

Luas Pulau Pulau Besar :

- Pulau Tanah Bala $\pm 39,67$ km²
- Pulau Tanah Masa $\pm 32,16$ km²

1.1. Location and Geophysical Condition

Nias Selatan Regency is located in the west of Sumatra Island. Its distance is about 92 mile from Sibolga Municipality or Tapanuli Tengah Regency.

Nias Selatan Regency is located in the South of Nias Regency which has distance about 120 km from Gunungsitoli to Telukdalam (the capital of Nias Selatan Regency).

The area of Nias Selatan Regency is 2,487.99 km². It is consist of 104 islands. Nias Selatan Regency divided into eighteen subregency where there are 2 village district and 459 village.

Nature condition/topography of Nias Selatan Regency is narrow and steep hilly and the height of mountain is above the sea level which varied between 0-800 m, consist of lowland until wavy land reach 20%, from wavy land until hilly 28.8%, and from hilly until mountain 51.2% from the whole of land width

Nias Selatan Regency consist of 104 big and small islands. The capital of Regency is Teluk Dalam which is located in Nias Island. Number of islands which are inhabited are 20 islands, and which is not inhabited are 84 islands.

Width of Big Islands :

- Tanah Bala Island ± 39.67 km²
- Tanah Masa Island ± 32.16 km²
- Tello Island ± 18.00 km²
- Pini Island ± 24.36 km².

- Pulau Tello ± 18,00 km²
- Pulau Pini ± 24,36 km²

1. 2 Iklim

Kabupaten Nias Selatan terletak di daerah khatulistiwa dan mempunyai curah hujan yang tinggi. Rata-rata curah hujan perbulan 268,46 mm³ dan banyaknya hari hujan dalam sebulan rata-rata 24 hari pada tahun 2020. Akibat banyaknya curah hujan maka kondisi alamnya sangat lembab dan basah. Musim kemarau dan hujan silih berganti dalam setahun

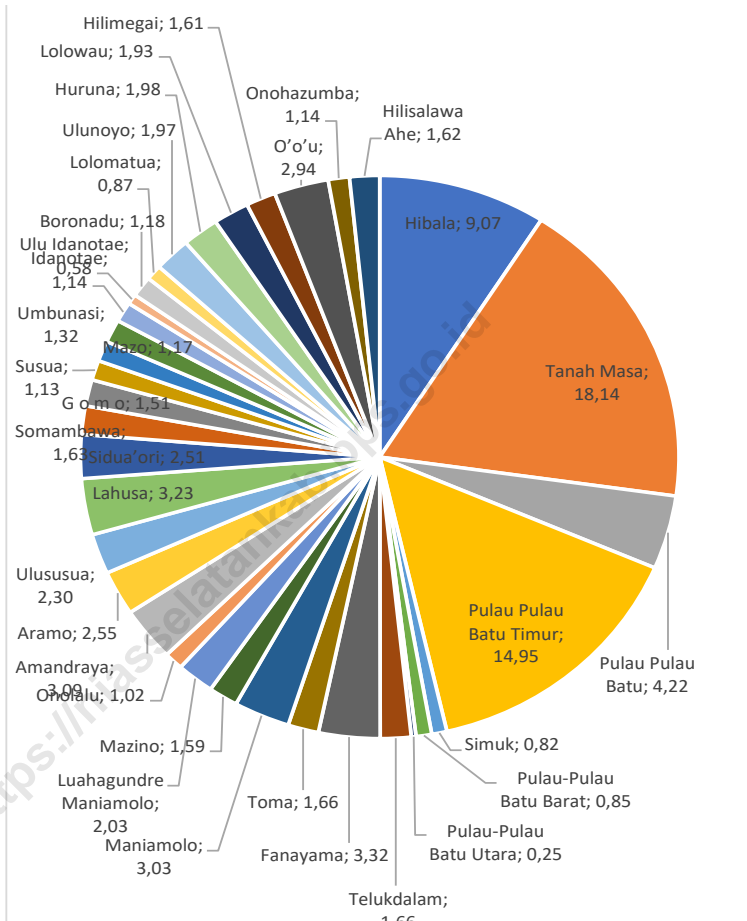
Keadaan iklim dipengaruhi oleh Samudera Hindia. Pada tahun 2020, suhu udara berkisar antara 26°-28° dengan rata-rata prosentase kelembaban udara berkisar antara 88% dan kecepatan rata-rata angin berkisar antara 1,23 m/detik. Kabupaten Nias Selatan terdiri dari 104 buah pulau besar dan kecil.

1. 2 Climate

Nias Selatan Regency is located in Khatulistiwa area, so the rainfall is so high. The average of rainfall per years is 268.46 mm³ and the numbers of the rainy day in a month are 24 days in 2020. Because of this rainfall, the nature condition is very damp and wet. Dry season and rainy season in turns every year.

Climate condition is influenced by Indian Ocean. At 2020, The air temperature between 26°-28° with the damp around 88% and the wind velocity around 1,23 m/sec.

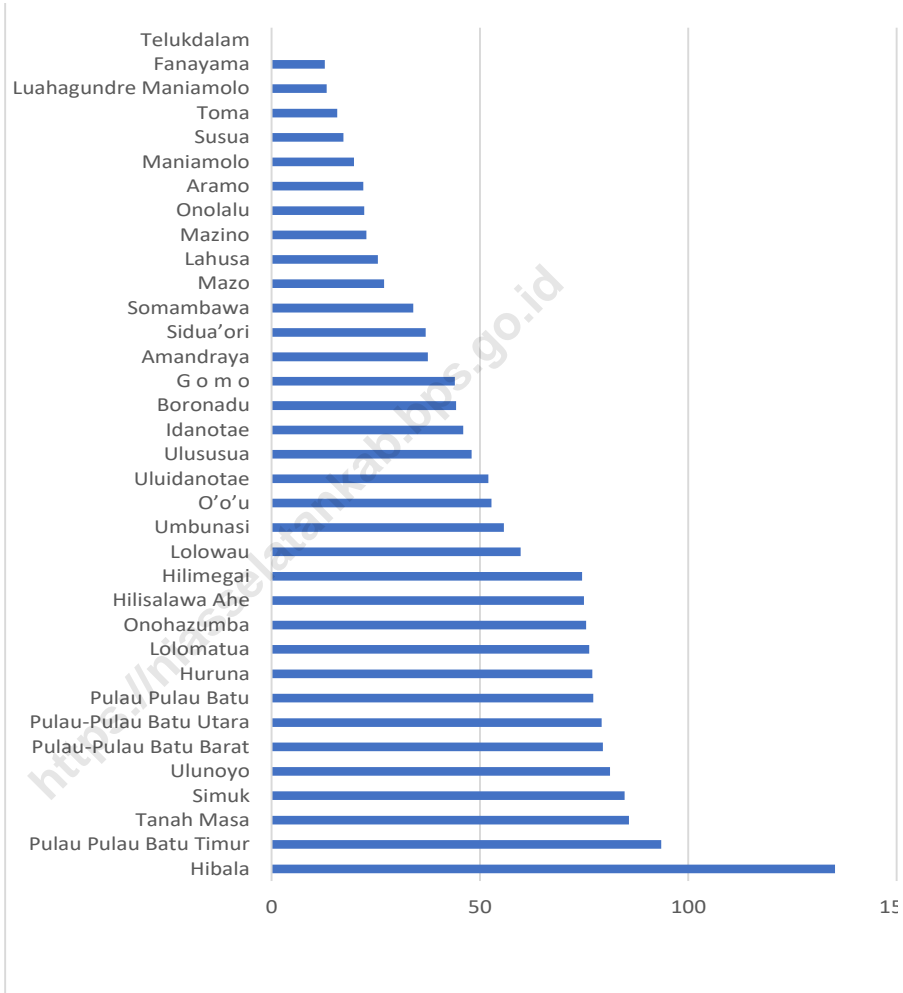
Gambar 1.1 Luas Daerah menurut Kecamatan (%), 2020
Figures 1.1 Area of Subdistrict (%), 2020



Sumber/Source: Hasil Digitasi Peta oleh Bappeda Sumatera Utara/ Map Digitizing Results by Bappeda Sumatra Utara

Gambar 1.2
Figures

Jarak dari Kecamatan ke Ibukota Kabupaten di Kabupaten Nias Selatan (km), 2020
Distance between Subdistrict and Regency Capital in Nias Selatan Regency (km), 2020



Sumber/Source: Hasil Digitasi Peta oleh Bappeda Sumatera Utara/ Map Digitizing Results by Bappeda Sumatera Utara

1.1 KEADAAN GEOGRAFI GEOGRAPHY CONDITION

Tabel 1.1.1 **Luas Daerah dan Jumlah Pulau Menurut Kecamatan di Kabupaten Nias Selatan, 2020**
Table 1.1.1 **Total Area and Number of Islands by Subdistrict in Nias Selatan Regency, 2020**

Kecamatan <i>Subdistrict</i>	Ibukota Kecamatan <i>Capital of Subdistrict</i>	Luas <i>Total Area</i> (km ² /sq.km)
(1)	(2)	(3)
Hibala	Eho	225,75
Tanah Masa	Baluta	451,43
Pulau Pulau Batu	Pasar Pulau Tello	105,09
Pulau Pulau Batu Timur	Labuhan Hiu	372,05
Simuk	Gobo	20,42
Pulau-Pulau Batu Barat	Bawositora	21,06
Pulau-Pulau Batu Utara	Silima Banua Marit	6,30
Telukdalam	Pasar Telukdalam	41,30
Fanayama	Bawo Mataluo	82,49
Toma	Hili Sataro	41,26
Maniamolo	Hili Simaetano	75,32
Mazino	Hili Zalo Otano	39,49
Luahagundre Maniamolo	Botohili Silambo	50,39
Onolalu	Siholi	25,37
Amandraya	Tuindrao	76,76
Aramo	Hiliorudua	63,49
Ulususua	Fondrakoraya	57,18
Lahusa	Bawo Otalua	80,36
Sidua'ori	Hilidohona	62,40
Somambawa	Sihareo	40,63
G o m o	Orahili Gomo	37,56
Susua	Sifalago Susua	28,23
Mazo	Tetegawaai	29,03

Kecamatan Subdistrict	Ibukota Kecamatan Capital of Subdistrict	Luas Total Area (km ² /sq.km)
(1)	(2)	(3)
Umbunasi	Lawindra	32,81
Idanotae	Hilimbowo Idano Tae	28,31
Ulu Idanotae	Fanedanu	14,33
Boronadu	Sifalago Gomo	29,33
Lolomatua	Hili Otalua	21,59
Uluunoyo	Orahili Uluunoyo	48,99
Huruna	Hilizoliga	49,29
Lolowau	Lolowau	48,03
Hilimegai	Togizita	40,15
O'o'u	Simandraolo	73,16
Onohazumba	Orahili Huruna	28,45
Hilisalawa Ahe	Maluo	40,19
Nias Selatan	Telukdalam	2 487,99

Lanjutan Tabel/*Continued Table 1.1.1*

Kecamatan <i>Subdistrict</i>	Persentase terhadap Luas Provinsi <i>Percentage to Province's Area</i>	Jumlah Pulau <i>Number of Islands</i>
(1)	(4)	(5)
Hibala	9,07	13
Tanah Masa	18,14	34
Pulau Pulau Batu	4,22	3
Pulau Pulau Batu Timur	14,95	28
Simuk	0,82	1
Pulau-Pulau Batu Barat	0,85	15
Pulau-Pulau Batu Utara	0,25	7
Telukdalam	1,66	-
Fanayama	3,32	-
Toma	1,66	-
Maniamolo	3,03	-
Mazino	1,59	-
Luahagundre Maniamolo	2,03	-
Onolalu	1,02	-
Amandraya	3,09	-
Aramo	2,55	-
Ulususua	2,30	-
Lahusa	3,23	-
Sidua'ori	2,51	-
Somambawa	1,63	1
G o m o	1,51	-
Susua	1,13	-
Mazo	1,17	-
Umbunasi	1,32	-
Idanotae	1,14	-
Ulu Idanotae	0,58	-
Boronadu	1,18	-

Kecamatan Subdistrict	Persentase terhadap Luas Provinsi Percentage to Province's Area	Jumlah Pulau Number of Islands
(1)	(4)	(5)
Lolomatua	0,87	-
Ulunoyo	1,97	-
Huruna	1,98	-
Lolowau	1,93	2
Hilimegai	1,61	-
O'o'u	2,94	-
Onohazumba	1,14	-
Hilisalawa Ahe	1,62	-
Nias Selatan	100	104

Sumber/Source: Hasil Digitasi Peta oleh Bappeda Sumatera Utara/ Map Digitizing Results by Bappeda Sumatra Utara

Tabel
Table 1.1.2**Tinggi Wilayah dan Jarak ke Ibukota Kabupaten/Kota Menurut Kecamatan di Kabupaten Nias Selatan, 2020**
Altitude and Distance to the Capital of Regency/Municipality by Subdistrict in Nias Selatan Regency, 2020

Kecamatan Subdistrict	Tinggi Wilayah Altitude	Jarak ke Ibukota Distance to the Capital
(1)	(2)	(3)
Hibala	0-36	135,19
Tanah Masa	0-10	85,73
Pulau Pulau Batu	1-55	77,23
Pulau Pulau Batu Timur	0-70	93,48
Simuk	0-33	84,73
Pulau-Pulau Batu Barat	0-31	79,48
Pulau-Pulau Batu Utara	0-60	79,23
Telukdalam	0-800	0,00
Fanayama	22-328	12,75
Toma	8	15,75
Maniamolo	0-500	19,75
Mazino	0-60	22,75
Luhagundre Maniamolo	0-100	13,25
Onolalu	10-90	22,25
Amandraya	1-260	37,50
Aramo	4-350	22,00
Ulususua	170-480	48,00
Lahusa	0-300	25,50
Sidua'ori	30-300	37,00
Somambawa	5-130	34,00
G o m o	30-250	44,00
Susua	90-410	17,25
Mazo	40-270	27,00
Umbunasi	150-305	55,75

Kecamatan Subdistrict	Tinggi Wilayah Altitude	Jarak ke Ibukota Distance to the Capital
(1)	(2)	(3)
Idanotae	150-280	46,00
Uluidanotae	170-500	52,00
Boronadu	150-651	44,25
Lolomatua	150-280	76,25
Ulunoyo	250-720	81,25
Huruna	595	77,00
Lolowau	10-430	59,75
Hilimegai	320-450	74,50
O'o'u	15-85	52,75
Onohazumba	150-440	75,50
Hilisalawa Ahe	2-455	75,00

Sumber/Source: RTRW Kabupaten Nias Selatan, Peta Batas Administrasi Kabupaten Nias Selatan/ RTRW Nias Selatan Regency, Administrative Boundary Map of Nias Selatan Regency

Tabel
Table 1.1.3

Nama, Lokasi, dan Klasifikasi Sungai di Kabupaten Nias Selatan, 2020
Name, Location, and Classification of Rivers in Nias Selatan Regency, 2020

Nama Sungai Name of Rivers	Lokasi/Kecamatan Location/Subdistrict	Klasifikasi Classification
(1)	(2)	(3)
Sungai Masio	Lahusa	Besar
Sungai Susua	Lahusa	Besar
Sungai Eri'i	Lahusa	Sedang
Sungai Fawai	Lahusa	Sedang
Sungai Saeto	Lahusa	Sedang
Sungai Idano Zala	Maniamolo	Sedang
Sungai Sialikhe	Maniamolo	Sedang
Sungai Meso	Maniamolo	Kecil
Sungai Lotu	Maniamolo	Sedang
Sungai Otua	Maniamolo	Sedang
Sungai Taro'olala	Fanayama	Sedang
Sungai Numono	Fanayama	Kecil
Sungai Mbombolaehuwa	Fanayama	Sedang
Sungai Mezaya	Mazino	Besar
Sungai Sa'ua	Teluk Dalam	Sedang
Sungai Mboi	Teluk Dalam	Sedang
Sungai Utawa	Teluk Dalam	Sedang
Sungai Laowo	Teluk Dalam	Sedang
Sungai Nanowa	Teluk Dalam	Sedang
Sungai Gewa	Toma	Sedang
Sungai Lagundri	Luahagundre Maniamolo	Sedang
Sungai Gomo	Gomo	Sedang
Sungai Fayo	Gomo	Sedang
Sungai Sambulu	Lolomatua	Sedang

Nama Sungai Name of Rivers	Lokasi/Kecamatan Location/Subdistrict	Klasifikasi Classification
(1)	(2)	(3)
Sungai Sea	Hilisalawa'ahe	Kecil
Sungai No'ou	O'o'u	Besar
Sungai Mo'uliho	O'o'u	Sedang
Sungai Ekholo	O'o'u	Sedang
Sungai Lato Sebua	Lolowau	Sedang
Sungai Nalua	Lolowau	Besar
Sungai Chelo	Lolowau	Sedang
Sungai Tegoyo	Lolowau	Sedang
Sungai Simana	Lolowau	Sedang
Sungai Siwalawa	Lolowau	Besar
Sungai Sehe	Lolowau	Sedang
Sungai Humana	Amandraya	Sedang
Sungai Maera Fato	Amandraya	Sedang
Sungai Silimo	Amandraya	Sedang
Sungai Saku	Amandraya	Kecil
Sungai Bago	Amandraya	Sedang
Sungai Garese	Amandraya	Sedang
Sungai Fanuwu	Amandraya	Sedang
Sungai Bohalu	Amandraya	Sedang
Sungai Baya Simbo	Amandraya	Sedang
Sungai Sefa	Amandraya	Sedang
Sungai Amuri	Amandraya	Sedang
Sungai Gambu	Amandraya	Sedang
Sungai Sui	Amandraya	Sedang
Sungai Eho	Amandraya	Besar
Sungai Gomo Amandraya	Amandraya	Sedang
Sungai Aramo	Aramo	Sedang

Sumber/Source: BAPPEDA Nias Selatan, RTRW Kabupaten Nias Selatan/ RTRW Nias Selatan Regency

Tabel
Table 1.1.4

Nama dan Lokasi Pulau di Kabupaten Nias Selatan, 2020
Name and Location of Islands in Nias Selatan Regency, 2020

Nama Pulau Name of Islands	Lokasi/Kecamatan Location/Subdistrict	Dihuni Inhabited	Tidak Dihuni Uninhabited
(1)	(2)	(3)	(4)
Tello	Pulau Pulau Batu	√	-
Luluang	Pulau Pulau Batu	-	√
Sibolo	Pulau Pulau Batu	-	√
Simuk	Simuk	√	-
Sigata	Pulau Pulau Batu Barat	√	-
Bintuang	Pulau Pulau Batu Barat	√	-
Hayo	Pulau Pulau Batu Barat	√	-
Sibaranun	Pulau Pulau Batu Barat	√	-
Nuja Gatela	Pulau Pulau Batu Barat	-	√
Nuja Ohi	Pulau Pulau Batu Barat	-	√
Nuja Kali	Pulau Pulau Batu Barat	-	√
Pono	Pulau Pulau Batu Barat	√	-
Sifika	Pulau Pulau Batu Barat	√	-
Buja Atela	Pulau Pulau Batu Barat	-	√
Owo-owo (II)	Pulau Pulau Batu Barat	-	√
Fatamua	Pulau Pulau Batu Barat	-	√
Tafasui	Pulau Pulau Batu Barat	-	√
Lubo Mbekhu	Pulau Pulau Batu Barat	-	√
Buni Fatamua	Pulau Pulau Batu Barat	-	√
Barogang	Hibala	-	√
Sigolong-golong	Hibala	-	√
Horasa	Hibala	-	√
Hibao	Hibala	-	√
Nuja Gia	Hibala	-	√
Nuja Mbolo	Hibala	-	√

Nama Pulau <i>Name of Islands</i>	Lokasi/Kecamatan <i>Location/Subdistrict</i>	Dihuni <i>Inhabited</i>	Tidak Dihuni <i>Uninhabited</i>
(1)	(2)	(3)	(4)
Fatolasa	Hibala	-	√
Nuja Gia Site-ite	Hibala	-	√
Bagugu	Hibala	-	√
Tanah Bala	Hibala	√	-
Bojo	Hibala	-	√
Sogawu	Hibala	-	√
Jati	Hibala	-	√
Buni Laka	Pulau-Pulau Batu Timur	-	√
Mahang	Pulau-Pulau Batu Timur	√	-
Bais	Pulau-Pulau Batu Timur	√	-
Adam	Pulau-Pulau Batu Timur	√	-
Pini	Pulau-Pulau Batu Timur	√	-
Tagaga	Pulau-Pulau Batu Timur	-	√
Antinang	Pulau-Pulau Batu Timur	-	√
Buni Gabaya	Pulau-Pulau Batu Timur	-	√
Buni Duha	Pulau-Pulau Batu Timur	-	√
Kuala Luo	Pulau-Pulau Batu Timur	-	√
Buni Gafasi	Pulau-Pulau Batu Timur	-	√
Lalibo	Pulau-Pulau Batu Timur	-	√
Katadok	Pulau-Pulau Batu Timur	-	√
Buni Jikho	Pulau-Pulau Batu Timur	-	√
Pinang	Pulau-Pulau Batu Timur	-	√
Tareba	Pulau-Pulau Batu Timur	-	√
Laju Nehe	Pulau-Pulau Batu Timur	-	√
Tolong	Pulau-Pulau Batu Timur	-	√
Laga	Pulau-Pulau Batu Timur	-	√
Basake Sebua	Pulau-Pulau Batu Timur	-	√
Basake Site-ite	Pulau-Pulau Batu Timur	-	√
Kasik	Pulau-Pulau Batu Timur	-	√

Nama Pulau <i>Name of Islands</i>	Lokasi/Kecamatan <i>Location/Subdistrict</i>	Dihuni <i>Inhabited</i>	Tidak Dihuni <i>Uninhabited</i>
(1)	(2)	(3)	(4)
Masin	Pulau-Pulau Batu Timur	-	√
Buni Hele	Pulau-Pulau Batu Timur	-	√
Duo	Pulau-Pulau Batu Timur	-	√
Buni Maha	Pulau-Pulau Batu Timur	-	√
Ular	Pulau-Pulau Batu Timur	-	√
Sambulaling	Pulau-Pulau Batu Timur	-	√
Masa	Tanah Masa	-	√
Buni Waebu	Tanah Masa	-	√
Batu Duo (I)	Tanah Masa	-	√
Batu Duo (II)	Tanah Masa	-	√
Gasumba	Tanah Masa	-	√
Bako (I)	Tanah Masa	-	√
Bako (II)	Tanah Masa	-	√
Bako (III)	Tanah Masa	-	√
Fatelasa	Tanah Masa	-	√
Hulo Tono	Tanah Masa	-	√
Nuja Mara	Tanah Masa	-	√
Buni Mba'e	Tanah Masa	-	√
Sifanana Site-ite	Tanah Masa	-	√
Sifanana Sebua	Tanah Masa	-	√
Faebu Site-ite	Tanah Masa	-	√
Batu Makele	Tanah Masa	-	√
Balogia Site	Tanah Masa	-	√
Karang Anjing	Tanah Masa	-	√
Simaloko	Tanah Masa	-	√
Nuja Dagawa Sebua	Tanah Masa	-	√
Nuja Dagawa site-ite	Tanah Masa	-	√
Nuja Lalai	Tanah Masa	-	√
Buni Jawa	Tanah Masa	-	√

Nama Pulau <i>Name of Islands</i>	Lokasi/Kecamatan <i>Location/Subdistrict</i>	Dihuni <i>Inhabited</i>	Tidak Dihuni <i>Uninhabited</i>
(1)	(2)	(3)	(4)
makole	Tanah Masa	√	-
Tanah Masa	Tanah Masa	√	-
Samaloko Sebua	Tanah Masa	√	-
Samaloko Site-Site	Tanah Masa	-	√
Simondong	Tanah Masa	-	√
Samaleko	tanah Masa	-	√
Sitolu bambalo	Tanah Masa	-	√
Sitolu Badalu	Tanah Masa	-	√
Simakonde	Tanah Masa	-	√
Soro Buna	Tanah Masa	-	√
Gabaya	Tanah Masa	-	√
Lorang	Pulau-Pulau Batu Utara	√	-
Balikhi	Pulau-Pulau Batu Utara	-	√
Biang	Pulau-Pulau Batu Utara	√	-
Marit	Pulau-Pulau Batu Utara	√	-
Memong	Pulau-Pulau Batu Utara	√	-
Batu	Pulau-Pulau Batu Utara	-	√
Owo-owo (I)	Pulau-Pulau Batu Utara	-	√
Fari'i	Lolowau	-	√
Faro'a	Lolowau	-	√
Somambawa	Somambawa	-	√

Sumber/Source: BAPPEDA Nias Selatan, RTRW Kabupaten Nias Selatan/ RTRW Nias Selatan Regency

Tabel
Table 1.1.5

Banyaknya Sertifikat Hak Atas Tanah yang Terbit Setiap Bulan Menurut Jenis Hak di Kabupaten Nias Selatan, 2020
Number of Land Certificate by Month and Type of Rights in Nias Selatan, 2020

Bulan Month	Hak Milik Possesion Rights	Hak Guna Bangunan Building Purpose Rights	Hak Pakai Use Rights	Hak Pengelolaan Operating Right	Hak Guna Usaha Business Purpose Rights
(1)	(2)	(3)	(4)	(5)	(6)
Januari/January	14	-	-	-	-
Februari/February	20	-	-	-	-
Maret/March	15	-	-	-	-
April/April	18	-	-	-	-
Mei/May	7	-	-	-	-
Juni/June	5	-	7	-	-
Juli/July	2	89	-	-	-
Agustus/August	10	-	-	-	-
September/September	12	19	-	-	-
Oktober/October	11	2	22	-	-
November/November	9	1	-	-	-
Desember/December	-	-	-	-	-

Sumber/Source: Badan Pertanahan Nasional Kabupaten Nias Selatan/ National Land Representative Office of Nias Selatan Regency

Tabel 1.1.6 Status Kepemilikan Tanah menurut Jenis Hak dan Kecamatan di Kabupaten Nias Selatan (hektar), 2020
Land Possession by Type Rights and Subdistrict in Nias Selatan Regency (hectare), 2020

Bulan Month	Hak Milik Possesion Rights	Hak Guna Bangunan Building Purpose Rights	Hak Pakai Use Rights	Hak Pengelolaan Operating Right	Hak Guna Usaha Business Purpose Rights
(1)	(2)	(3)	(4)	(5)	(6)
Hibala	-	-	-	-	-
Tanah Masa	-	-	-	-	-
Pulau Pulau Batu	-	2	-	-	-
Pulau Pulau Batu Timur	-	-	-	-	-
Simuk	-	-	-	-	-
Pulau-Pulau Batu Barat	-	-	-	-	-
Pulau-Pulau Batu Utara	-	-	-	-	-
Telukdalam	54	30	3	-	-
Fanayama	16	7	3	-	-
Toma	1	-	4	-	-
Maniamolo	1	-	1	-	-
Mazino	-	-	-	-	-
Luahagundre Maniamolo	29	1	1	-	-
Onolalu	-	3	-	-	-
Amandraya	4	-	1	-	-
Aramo	-	-	-	-	-
Ulususua	-	-	-	-	-
Lahusa	11	22	1	-	-
Sidua'ori	2	-	2	-	-
Somambawa	-	44	-	-	-

Bulan Month	Hak Milik Possesion Rights	Hak Guna Bangunan Building Purpose Rights	Hak Pakai Use Rights	Hak Pengelolaan Operating Right	Hak Guna Usaha Business Purpose Rights
(1)	(2)	(3)	(4)	(5)	(6)
G o m o	4	1	-	-	-
Susua	-	-	-	-	-
Mazo	-	-	-	-	-
Umbunasi	-	-	-	-	-
Idanotae	-	-	-	-	-
Uluidanotae	-	-	-	-	-
Boronadu	-	-	-	-	-
Lolomatua	-	-	-	-	-
Uluoyo	-	-	-	-	-
Huruna	-	-	-	-	-
Lolowau	3	1	6	-	-
Hilimegai	-	-	-	-	-
O'o'u	1	-	7	-	-
Onohazumba	-	-	-	-	-
Hilisalawa Ahe	-	-	-	-	-

Sumber/Source: Badan Pertanahan Nasional Kabupaten Nias Selatan/ *National Land Representative Office of Nias Selatan Regency*

Tabel 1.1.7 **Jumlah Sertifikat Hak Atas Tanah yang Diterbitkan menurut Jenis Sertifikat di Kabupaten Nias Selatan, 2018-2020**
Number of Land Certificate by Year in Nias Selatan, 2018-2020

Bulan Month	2018	2019	2020
(1)	(2)	(3)	(4)
Hak Milik <i>Possesion Rights</i>	1 606	2 511	123
Hak Guna Bangunan <i>Building Purpose Rights</i>	3	6	111
Hak Pakai <i>Use Rights</i>	31	-	29
Hak Pengelolaan <i>Operating Right</i>	-	-	-
Hak Guna Usaha <i>Business Purpose Rights</i>	-	-	-
Nias Selatan	1 640	2 517	263

Sumber/Source: Badan Pertanahan Nasional Kabupaten Nias Selatan/ *National Land Representative Office of Nias Selatan Regency*

1.2 KEADAAN IKLIM CLIMATE CONDITION

Tabel 1.2.1 Pengamatan Unsur Iklim Menurut Bulan di Stasiun Meteorologi Binaka Gunungsitoli, 2020
Observation of Climate Elements By Months at Meteorologi Binaka Gunungsitoli Station, 2020

Bulan Month	Suhu/Temperature (°C)			Kelembaban/Humidity (%)		
	Minimum	Rata-rata Average	Maksimum Maximum	Minimum	Rata-rata Average	Maksimum Maximum
(1)	(2)	(3)	(4)	(5)	(6)	(7)
Januari/January	22,6	27,1	34,3	58	89	100
Februari/February	22,0	27,9	34,6	49	84	100
Maret/March	22,4	27,6	35,6	55	88	99
April/April	23,2	27,2	34,4	66	91	100
Mei/May	20,5	26,8	33,2	58	90	100
Juni/June	22,4	26,4	33,4	65	88	100
Juli/July	22,4	26,4	33,2	61	88	100
Agustus/August	22,0	26,7	33,8	60	86	100
September/September	22,0	26,2	33,2	54	88	100
Oktober/October	22,0	26,0	33,8	58	89	100
November/November	22,8	26,3	33,0	63	89	100
Desember/December	22,5	26,1	33,2	58	90	100
Rata-Rata per Bulan Average Per Month	22,4	26,7	33,8	59	88	100

Lanjutan Tabel/Continued Table 1.2.1

Bulan Month	Kecepatan Angin (m/det) Wind Velocity (m/sec)			Tekanan Udara/Atmospheric Pressure (mb)		
	Minimum	Rata-rata Average	Maksimum Maximum	Minimum	Rata-rata Average	Maksimum Maximum
(1)	(8)	(9)	(10)	(11)	(12)	(13)
Januari/January	calm	1,22	10,29	1 003,30	1 008,78	1 013,10
Februari/February	calm	1,37	7,72	1 004,30	1 008,96	1 013,30
Maret/March	calm	1,30	7,72	1 003,00	1 008,60	1 012,60
April/April	calm	1,13	7,20	1 002,90	1 008,73	1 012,10
Mei/May	calm	1,76	13,38	1 001,70	1 008,13	1 013,40
Juni/June	calm	1,19	8,75	1 004,10	1 008,23	1 011,90
Juli/July	calm	1,21	7,72	1 001,80	1 007,64	1 011,10
Agustus/August	calm	1,18	6,69	999,10	1 008,01	1 012,10
September/September	calm	1,16	7,72	1 003,70	1 008,62	1 016,80
Oktober/October	calm	1,18	9,26	1 002,20	1 008,56	1 012,60
November/November	calm	1,14	8,75	1 000,60	1 008,53	1 012,70
Desember/December	calm	0,89	7,20	1 004,30	1 008,25	1 011,90
Rata-Rata per Bulan Average Per Month	calm	1,23	8,53	1 002,58	1 008,42	1 012,80

Lanjutan Tabel/*Continued Table 1.2.1*

Bulan Month	Jumlah Curah Hujan Number of Precipitation (mm)	Jumlah Hari Hujan (hari) Number of Rainy Days (day)	Rata-Rata Penyinaran Matahari Average of Duration of Sunshine (%)
(1)	(14)	(15)	(16)
Januari/ <i>January</i>	143,7	16	71,03
Februari/ <i>February</i>	123,2	14	81,94
Maret/ <i>March</i>	198,6	27	71,79
April/ <i>April</i>	181,1	23	53,56
Mei/ <i>May</i>	423,8	25	56,58
Juni/ <i>June</i>	138,7	21	68,53
Juli/ <i>July</i>	331,6	24	72,97
Agustus/ <i>August</i>	323,6	24	83,00
September/ <i>September</i>	388,3	28	55,92
Oktober/ <i>October</i>	365,7	28	49,27
November/ <i>November</i>	324,9	29	43,67
Desember/ <i>December</i>	277,1	27	47,74
Rata-Rata per Bulan Average Per Month	268,36	24	63,00

Catatan/*Note*: ...

Sumber/*Source*: Stasiun Meteorologi Binaka Gunungsitoli/ *Meteorological Stations Binaka Gunungsitoli*

BAB

CHAPTER

2

PEMERINTAHAN

GOVERNMENT

ANGGOTA DPRD

KABUPATEN NIAS SELATAN 2020

Number of Members of The Regional House of Representatives of Nias Selatan Regency



JUMLAH PARTAI POLITIK

12

Pada DPRD Kabupaten Nias Selatan 2020

Number of Political Parties

Jumlah Kursi Terbanyak
Partai Politik

Most Members of Political Parties

5

Jumlah Kursi Tersedikit
Partai Politik

Least Members of Political Parties

1

PEREMPUAN

Female

6 Orang

LAKI-LAKI

Male

29 Orang

Jumlah Anggota DPRD Menurut Jenis Kelamin

Number of Members of The Regional House of Representatives by Sex

Terdapat 17% Perempuan yang menjadi anggota DPRD 2020

There are 17% of women who are members of the DPRD 2020



PENJELASAN TEKNIS**TECHNICAL NOTES**

- | | |
|---|--|
| <p>1. Anggota Dewan Perwakilan Rakyat Daerah (DPRD) dipilih melalui pemilihan umum (pemilu) dan dilantik dalam masa jabatan lima tahun.</p> | <p>1. <i>Regional House of Representatives (DPRD) members are elected through a general election and appointed for a five-years membership.</i></p> |
| <p>2. Susunan pemerintahan Republik Indonesia periode 2015–2019 terdiri dari presiden, wakil presiden, lembaga tinggi negara, kementerian, setingkat menteri, dan Lembaga Pemerintahan Non Kementerian (LPNK).</p> | <p>2. <i>The government structure of the Republic of Indonesia period 2009–2015 consists of president, vice president, state supreme agencies, ministries, ministerial level institutions, and non-ministerial institutions.</i></p> |
| <p>3. Lembaga tinggi negara terdiri dari Majelis Permusyawaratan Rakyat (MPR), Dewan Perwakilan Rakyat (DPR), Badan Pemeriksa Keuangan (BPK), dan Mahkamah Agung (MA), Dewan Perwakilan Daerah (DPD), Mahkamah Konstitusi (MK), dan Komisi Yudisial (KY).</p> | <p>3. <i>State supreme agencies consist of The People's Consultative Assembly, The House of Representative, The Audit Board of the Republic of Indonesia, Supreme Court, Local Councils, Constitutional Court, and Judicial Commission.</i></p> |
| <p>4. Kementerian terdiri dari kementerian koordinator dan kementerian.</p> | <p>4. <i>Ministries consist of coordinating ministry and departmental ministry.</i></p> |
| <p>5. Kementerian koordinator terdiri dari bidang politik, hukum, dan keamanan (Polhukam), bidang perekonomian, bidang pembangunan manusia dan kebudayaan, dan bidang kemaritiman.</p> | <p>5. <i>Coordinating ministries consist of Coordinating Ministry for Political, Legal, and Security Affairs, Coordinating Ministry for the Economy, Coordinating Ministry for Maritime Affairs, and Coordinating Ministry for Human Development and Culture</i></p> |
| <p>6. Kementerian terdiri dari Kementerian Sekretaris Negara, Kementerian Dalam Negeri,</p> | <p>6. <i>Departmental Ministries consist of State Secretary; Ministry of Home Affairs; Ministry of Foreign Affairs;</i></p> |

Kementerian Luar Negeri,
 Kementerian Perencanaan
 Pembangunan Nasional/
 Bappenas, Kementerian
 Pertahanan, Kementerian
 Hukum dan Hak Asasi Manusia,
 Kementerian Keuangan,
 Kementerian Energi dan Sumber
 Daya Mineral, Kementerian
 Perindustrian, Kementerian
 Perdagangan, Kementerian
 Pertanian, Kementerian
 Perhubungan, Kementerian
 Kelautan dan Perikanan,
 Kementerian Ketenagakerjaan,
 Kementerian Badan Usaha Milik
 Negara, Kementerian Koperasi
 dan UKM, Kementerian Pekerjaan
 Umum dan Perumahan Rakyat,
 Kementerian Lingkungan Hidup
 dan Kehutanan, Kementerian
 Agraria dan Tata Ruang/
 Badan Pertanahan Nasional,
 Kementerian Kesehatan,
 Kementerian Kebudayaan dan
 Pendidikan Dasar Menengah,
 Kementerian Sosial, Kementerian
 Agama, Kementerian Pariwisata,
 Kementerian Komunikasi dan
 Informatika, Kementerian
 Pendayagunaan Aparatur
 Negara dan Reformasi Birokrasi,
 Kementerian Pemuda dan
 Olahraga, Kementerian Desa,
 Pembangunan Daerah Tertinggal
 dan Transmigrasi, Kementerian
 Riset Teknologi dan Pendidikan
 Tinggi, dan Kementerian
 Pemberdayaan Perempuan dan
 Perlindungan Anak.

*Ministry of National Development
 Planning/Chairperson of National
 Development Planning Agency;
 Ministry of Defense; Ministry of
 Justice and Human Rights; Ministry
 of Finance; Ministry of Energy
 and Mineral Resources; Ministry
 of Industry; Ministry of Trade;
 Ministry of Agriculture; Ministry
 of Transportation; Ministry of
 Maritime Affairs and Fisheries;
 Ministry of Manpower; Ministry of
 State Owned Enterprises; Ministry
 of Cooperatives and Small and
 Medium Enterprises; Ministry of
 Public Works and Public Housing;
 Ministry of Environment and
 Forestry; Ministry of Agrarian Affairs
 and Spatial Planning/National
 Land Agency; Ministry of Health;
 Ministry of Culture and Elementary
 & Secondary Education; Ministry of
 Social Services; Ministry of Religious
 Affairs; Ministry of Tourism; Ministry
 of Communication and Informatics;
 Ministry of Empowerment of
 State Apparatus and Bureaucracy
 Reform; Ministry of Youth and
 Sports Affairs; Ministry of Village
 Development, Disadvantaged
 Regions and Transmigration;
 Ministry of Research, Technology,
 and Higher Education; and Ministry
 of Women Empowerment and
 Child Protection*

7. Setingkat Menteri terdiri dari Kejaksaan Agung, Tentara Nasional Indonesia, dan Kepolisian Negara Republik Indonesia
8. Lembaga Pemerintah Non Kementerian terdiri dari Arsip Nasional Republik Indonesia, Badan Intelijen Negara, Badan Kepegawaian Negara, Badan Kependudukan dan Keluarga Berencana Nasional, Badan Koordinasi Penanaman Modal, Badan Informasi Geospasial, Badan Meteorologi, Klimatologi, dan Geofisika, Badan Narkotika Nasional, Badan Nasional Penanggulangan Bencana, Badan Nasional Penanggulangan Terorisme, Badan Nasional Penempatan dan Perlindungan Tenaga Kerja Indonesia, Badan Pengawasan Obat dan Makanan, Badan Pengawasan Tenaga Nuklir, Badan Pengawasan Keuangan dan Pembangunan, Badan Pengkajian dan Penerapan Teknologi, Badan Pusat Statistik, Badan SAR Nasional, Badan Standardisasi Nasional, Badan Tenaga Nuklir Nasional, Lembaga Administrasi Negara, Lembaga Ilmu Pengetahuan Indonesia, Lembaga Ketahanan Nasional, Lembaga Kebijakan Pengadaan Barang/Jasa Pemerintah, Lembaga Penerbangan dan Antariksa Nasional, Lembaga Sandi Negara, dan Perpustakaan Nasional Republik Indonesia.
7. *Ministerial Level Officials consist of, Attorney General, Indonesian National Defense Force, and Indonesian National Police.*
8. *Non Ministerial Institutions consist of National Archive of the Republic of Indonesia, State Intelligence Board, National Civil Service Agency, National Population and Family Planning Board, Investment Coordinating Board, Geospatial Information Agency, Meteorology, Climatology, and Geophysics Agency, National Narcotics Agency, National Agency for Disaster Management, National Counter Terrorism Agency, The National Authority for The Placement and Protection of Indonesian Overseas Workers, National Agency of Drugs and Foods Control, Nuclear Energy Controlling Board, Audit and Development Supervising Agency, Agency for the Assesment and Application Technology, BPS-Statistics Indonesia, National Search and Rescue Agency, National Standardization Board, National Nuclear Energy Board, National Institute of Administration, National Institute of Science, National Resilience Institute, Government Procurement Policy Board, National Institute of Space and Aeronautics, National Crypto Agency, and National Library of Republic of Indonesia.*

ULASAN**2.1 Wilayah Administrasi**

Administrasi pemerintahan Kabupaten Nias Selatan pada tahun 2020 terdiri atas 35 kecamatan dan 461 desa/kelurahan. Setiap desa/kelurahan dibagi lagi menjadi Satuan Lingkungan Setempat (SLS). SLS ada yang dinamakan dusun, lingkungan, lorong, atau kampung.

2.3 Sumber Daya Manusia

Pegawai Negeri Sipil otonomi (PNS) Kabupaten Nias Selatan pada tahun 2019 berjumlah 4.193 orang terdiri dari 2.436 orang laki-laki (58 persen) dan 1.757 orang perempuan (42 persen), tersebar di berbagai unit kerja Pemerintah Kabupaten Nias Selatan.

2.3 DPRD Kabupaten

Anggota DPRD Kabupaten Nias Selatan hasil PEMILU 2019 sebanyak 35 orang. Keanggotaan terbesar terdapat pada Partai PDIP dan Partai Nasional Demokrat masing-masing berjumlah 5 orang.

2.4 Keuangan Daerah

Berdasarkan data dari Badan Keuangan dan Aset Daerah Kabupaten Nias Selatan, Realisasi pendapatan Pemerintah Daerah Kabupaten Nias Selatan tahun anggaran 2020 adalah Rp. 1,46 triliun. Terdiri atas Pendapatan Asli Daerah (PAD) sebesar Rp 16,6 milyar, dana perimbangan sebesar Rp 968,5 milyar, dan sisanya dari lain-lain pendapatan daerah yang sah. Adapun

DESCRIPTION**2.1 Administrative Area**

Government administration of Nias Selatan Regency in 2020 consist of 35 subregency and 461 village/ village district. Every village/ village district is divided of Local Circle Unit (LCU). LCUs are named "dusun", "lingkungan", "lorong", or "kampung".

2.3 Human Resources

Regional Civil Servant of Nias Selatan Regency's in 2017 total is 4,193 peoples, they are 2,436 males (58 percent) and 1,757 females (42 percent), scattered in various work units within the Governance of Nias Selatan Regency.

2.3 The Regional House of Representative

Number of Regencial parliament member of Nias Selatan based on PEMILU 2019 is 35 peoples. Majority members are come from PDIP Party and Nasdem Party which has 5 peoples.

2.4 Regional Finance

Based on data from Office of Regional Finance and Asset of Nias Selatan Regency, the Government of Nias Selatan Regency actual revenues in fiscal year of 2020 are Rp. 1.46 trillion which is consisting of Local Government Original Receipt (PAD) which were Rp 16.6 billion, the Balanced Budget which were Rp 968.5 billion, and the rest from other authorised sources. The plan expenditure

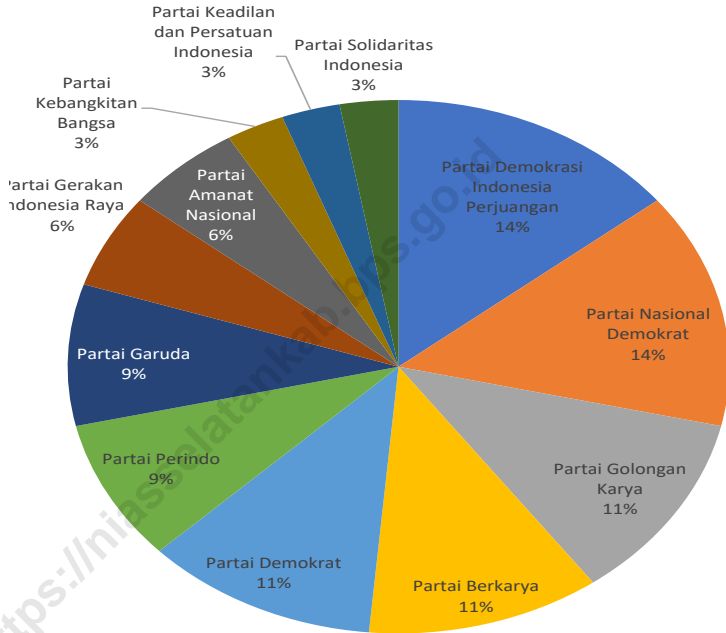
anggaran belanja pada tahun 2020 tersebut adalah sebesar Rp 1,55 triliun, yang terdiri atas belanja tidak langsung sebesar Rp 960 milyar, dan belanja langsung sebesar Rp 593,7 milyar.

for the year 2020 were amounted to Rp 1.55 trillion, which consist of Indirect Expenditure which were Rp 960 billion, and the direct expenditure which were Rp 593.7 billion.

<https://niasselatankab.bps.go.id>

Gambar 2.1
Figures

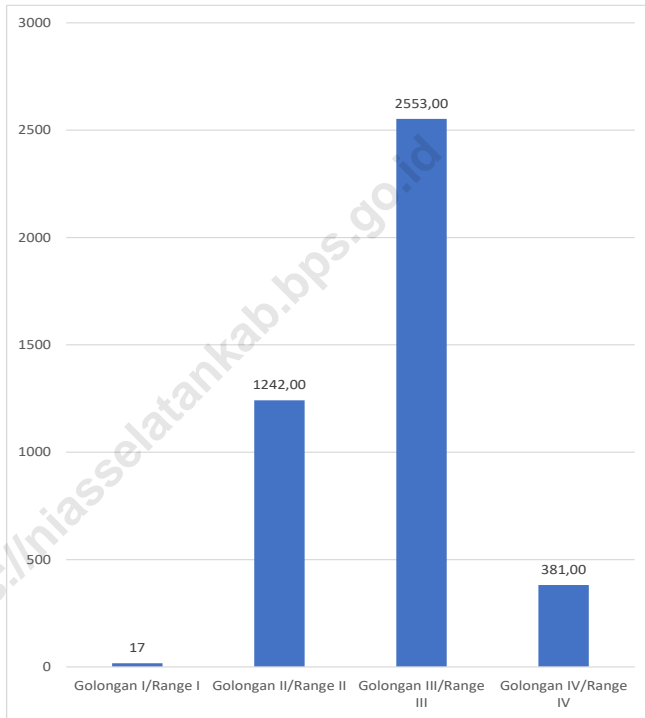
Persentase Anggota DPRD Menurut Partai Politik di Kabupaten Nias Selatan (persen), 2019
Percentage of Nias Selatan Regency House of Parliament Member by Political Partie (percent), 2019



Sumber/Source: Dewan Perwakilan Rakyat Daerah Kabupaten Nias Selatan/ *Regional People's Representative Assembly of Nias Selatan Regency*

Gambar 2.2
Figures

Jumlah Pegawai Negeri Sipil Pemerintah Daerah Kabupaten Nias Selatan Menurut Golongan (orang), 2019
Number of Civil Servant in Regional Government Nias Selatan Regency by Rank (person), 2019



Sumber/Source: Badan Kepegawaian Daerah Kabupaten Nias Selatan/ *Regional Employment Board of Nias Selatan Regency*

2.1 WILAYAH ADMINISTRATIF ADMINISTRATIVE AREA

Tabel 2.1.1 **Jumlah Desa¹/Kelurahan Menurut Kecamatan di Kabupaten Nias Selatan 2015–2019**
Table 2.1.1 **Number of Villages¹/Kelurahan by Subdistrict in Nias Selatan Regency, 2015–2019**

Kecamatan Subdistrict	2015	2016	2017	2018	2019
(1)	(2)	(3)	(4)	(5)	(6)
Hibala	17	17	17	17	17
Tanah Masa	12	12	12	12	12
Pulau Pulau Batu	22	22	22	22	22
Pulau Pulau Batu Timur	10	10	10	10	10
Simuk	6	6	6	6	6
Pulau-Pulau Batu Barat	9	9	9	9	9
Pulau-Pulau Batu Utara	12	12	12	12	12
Telukdalam	15	15	15	16	16
Fanayama	17	17	17	17	17
Toma	14	14	14	14	14
Maniamolo	14	14	14	14	14
Mazino	11	11	11	11	11
Luahagundre Maniamolo	10	10	10	10	10
Onolalu	10	11	11	10	10
Amandraya	21	21	21	21	21
Aramo	18	18	18	18	18
Ulusua	12	12	12	12	12
Lahusa	23	23	23	23	23
Sidua'ori	11	11	11	11	11
Somabawa	14	14	14	14	14
G o m o	11	11	11	11	11
Susua	18	18	18	18	18
Mazo	10	10	10	10	10
Umbunasi	11	11	11	11	11

Kecamatan Subdistrict	2015	2016	2017	2018	2019
(1)	(2)	(3)	(4)	(5)	(6)
Idanotae	12	12	12	12	12
Ulu Idanotae	11	11	11	11	11
Boronadu	10	10	10	10	10
Lolomatua	13	13	13	13	13
Ulunoyo	13	13	13	13	13
Huruna	17	17	17	17	17
Lolowau	14	14	14	14	14
Hilimegai	10	10	10	10	10
O'o'u	11	11	11	11	11
Onohazumba	10	10	10	10	10
Hilisalawa Ahe	11	11	11	11	11
Nias Selatan	460	461	461	461	461

Catatan/Note: ¹Termasuk Unit Permukiman Transmigrasi (UPT)/Include Transmigration Settlement Unit

Sumber/Source: Peraturan Kepala Badan Pusat Statistik Nomor 29 Tahun 2018 Tanggal 15 Januari 2018 tentang Perubahan Atas Peraturan Kepala Badan Pusat Statistik Nomor 55 Tahun 2017 tentang Kode dan Nama Wilayah Kerja Statistik Tahun 2017

Chief Statistician Regulation Number 29/2018, January 15 2018, as a revision of Chief Statistician Regulation Number 55 of 2017 on Code and Name of Regional Level of Data Collection

2.2 SUMBER DAYA MANUSIA HUMAN RESOURCES

Tabel 2.2.1 Jumlah Pegawai Negeri Sipil menurut Jabatan dan Jenis Kelamin di Kabupaten Nias Selatan, 2019
Table 2.2.1 *Number of Civil Servants by Occupation and Sex in Nias Selatan Regency, 2019*

Jabatan <i>Occupation</i>	Jenis Kelamin/ Sex		Jumlah <i>Total</i>
	Laki-laki <i>Male</i>	Perempuan <i>Female</i>	
(1)	(2)	(3)	(4)
Fungsional Tertentu <i>Specific Functional</i>	2 413
Fungsional Umum <i>Staf General Functional</i>	1 114
Eselon V/5th Echelon	-	-	-
Eselon IV/4th Echelon	442
Eselon III/3rd Echelon	192
Eselon II/2nd Echelon	32
Eselon I/1st Echelon	-	-	-
Jumlah/Total	4 193

Sumber/Source: Badan Kepegawaian Daerah Kabupaten Nias Selatan/ *Regional Employment Board of Nias Selatan Regency*

Tabel
Table 2.2.2

Jumlah Pegawai Negeri Sipil menurut Tingkat Pendidikan dan Jenis Kelamin di Kabupaten Nias Selatan, 2019
Number of Civil Servants by Educational Level and Sex in Nias Selatan Regency, 2019

Tingkat Pendidikan <i>Educational Level</i>	Jenis Kelamin/ Sex		
	Laki-laki <i>Male</i>	Perempuan <i>Female</i>	Jumlah <i>Total</i>
(1)	(2)	(3)	(4)
Sampai dengan SD <i>Up to Primary School</i>	17
SMP/Sederajat <i>General Vocational Junior High School</i>	17
SMA/Sederajat <i>General/Vocational Senior High School</i>	1 141
Diploma I, II/Akta I, II/ Diploma III/Akta III/ Sarjana Muda <i>Diploma I, II/Akta I, II/ Diploma III/Akta III/ Bachelor</i>	996
Tingkat Sarjana/Doktor/Ph.D <i>University Graduates</i>	2 020
Jumlah/Total	4 193

Sumber/Source: Badan Kepegawaian Daerah Kabupaten Nias Selatan/ *Regional Employment Board of Nias Selatan Regency*

Tabel
Table 2.2.3**Jumlah Pegawai Negeri Sipil menurut Tingkat Kepangkatan dan Jenis Kelamin di Kabupaten Nias Selatan, 2019**
Number of Civil Servants by Hierarchy and Sex in Nias Selatan Regency, 2019

Pangkat/Golongan/Ruang <i>Hierarchy</i>	Jenis Kelamin/ <i>Sex</i>		
	Laki-laki <i>Male</i>	Perempuan <i>Female</i>	Jumlah <i>Total</i>
(1)	(2)	(3)	(4)
1. I/A (Juru Muda)	1	-	1
2. I/B (Juru Muda Tingkat I)	1	-	1
3. I/C (Juru)	13	-	13
4. I/D (Juru Tingkat I)	2	-	2
Golongan I/Range I	17	-	17
5. II/A (Pengatur Muda)	252	108	360
6. II/B (Pengatur Muda Tingkat I)	150	46	196
7. II/C (Pengatur)	188	290	478
8. II/D (Pengatur Tingkat I)	138	70	208
Golongan II/Range II	728	514	1242
9. III/A (Penata Muda)	508	499	1007
10. III/B (Penata Muda Tingkat I)	307	267	574
11. III/C (Penata)	328	211	539
12. III/D (Penata Tingkat I)	286	147	433
Golongan III/Range III	1 429	1 124	2553
13. IV/A (Pembina)	182	103	285
14. IV/B (Pembina Tingkat I)	70	15	85
15. IV/C (Pembina Utama Muda)	10	1	11
16. IV/D (Pembina Utama Madya)	-	-	-
17. IV/E (Pembina Utama)	-	-	-
Golongan IV/Range IV	262	119	381
Jumlah/Total	2 436	1 757	4 193

Sumber/Source: Badan Kepegawaian Daerah Kabupaten Nias Selatan/ *Regional Employment Board of Nias Selatan Regency*

2.3 DEWAN PERWAKILAN RAKYAT DAERAH THE REGIONAL HOUSE OF REPRESENTATIVE

Tabel 2.3.1 Jumlah Anggota Dewan Perwakilan Rakyat Daerah menurut Partai Politik dan Jenis Kelamin di Kabupaten Nias Selatan, 2019
Number of Members of The Regional House of Representatives by Political Parties and Sex in Nias Selatan Regency, 2019

Partai Politik <i>Political Parties</i>	Jenis Kelamin/ Sex		
	Laki-laki <i>Male</i>	Perempuan <i>Female</i>	Jumlah <i>Total</i>
(1)	(2)	(3)	(4)
1. Partai Demokrasi Indonesia Perjuangan	3	2	5
2. Partai Nasional Demokrat	5	-	5
3. Partai Golongan Karya	4	-	4
4. Partai Berkarya	3	1	4
5. Partai Demokrat	3	1	4
6. Partai Perindo	3	-	3
7. Partai Garuda	3	-	3
8. Partai Gerakan Indonesia Raya	2	-	2
9. Partai Amanat Nasional	1	1	2
10. Partai Kebangkitan Bangsa	1	-	1
11. Partai Keadilan dan Persatuan Indonesia	1	-	1
12. Partai Solidaritas Indonesia	-	1	1
Jumlah/Total	29	6	35

Sumber/Source: Dewan Perwakilan Rakyat Daerah Kabupaten Nias Selatan/ *Regional People's Representative Assembly of Nias Selatan Regency*

Tabel
Table 2.3.2**Jumlah Peraturan Daerah (Perda) yang Dihasilkan DPRD di Kabupaten Nias Selatan, 2017 – 2019**
Number of Regional Regulations Produced by Regional People's Representative Assembly in Nias Selatan Regency, 2017 – 2019

Jenis Peraturan Daerah		2017	2018	2019
Type of Regional Regulations				
(1)		(2)	(3)	(4)
1.	Peraturan Daerah/ Regional Regulations	11	8	3
2.	Peraturan Daerah Inisiatif (Prakarsa) DPRD/ Regional Regulation Initiative by Regional People's Representative Assembly	-	-	-
Jumlah/Total		11	8	3

Sumber/Source: Dewan Perwakilan Rakyat Daerah Kabupaten Nias Selatan/ Regional People's Representative Assembly of Nias Selatan Regency

2.4 KEUANGAN PEMERINTAH GOVERNMENT FINANCE

Tabel 2.4.1 Realisasi Pendapatan Pemerintah Kabupaten Nias Selatan Menurut Jenis Pendapatan (ribu rupiah), 2017–2020
Actual Nias Selatan Regency Government Revenues by Kind of Revenues (thousand rupiahs), 2017–2020

Jenis Pendapatan/Kind of Revenues	2017	2018
(1)	(2)	(3)
1. Pendapatan Asli Daerah (PAD)/Regional Revenue	18 450 267	19 438 492
1.1 Pajak Daerah/Regional Tax	4 266 281	6 389 584
1.2 Retribusi Daerah/Regional Retribution	1 130 835	394 705
1.3 Hasil Perusahaan Milik Daerah dan Pengelolaan Kekayaan Daerah yang Dipisahkan/Regional-Owned Company Revenue and Separated Management of Regional Wealth	1 982 257	2 305 007
1.4 Lain-lain PAD yang Sah/Other Regional Revenue	11 070 894	10 349 195
2. Dana Perimbangan/Balance Funds	768 617 878	771 694 299
2.1 Bagi Hasil Pajak/Tax Sharing Revenue	10 765 913	11 850 091
2.2 Bagi Hasil Bukan Pajak/Sumber Daya Alam/Non-Tax Sharing Revenue/Natural Resources	1 260 979	4 018 504
2.3 Dana Alokasi Umum/General Allocation Fund	538 282 603	556 174 151
2.4 Dana Alokasi Khusus/Special Allocation Fund	218 308 382	199 651 553
3. Lain-lain Pendapatan yang Sah/Other Revenue	339 495 324	373 701 396
3.1 Pendapatan Hibah/Grant	545 385	59 827 541
3.2 Dana Darurat/Emergency Fund	-	-
3.3 Dana Bagi Hasil Pajak dan Lainnya dari Provinsi dan Pemerintah Daerah Lainnya/Tax Sharing and Other Funds Revenue from Provincial and Other Regional Governments	31 387 611	36 863 549
3.4 Dana Penyesuaian dan Otonomi Daerah/Regional Adjustment and Autonomy Fund	307 562 328	277 019 306
3.5 Bantuan Keuangan dari Provinsi atau Pemerintah Daerah Lainnya/Financial Assistance from Provincial or Other Regional Governments	-	-
3.6 Lainnya/Others	-	-
Jumlah/Total	1 126 563 469	1 164 834 187

Lanjutan Tabel/*Continued Table 2.4.1*

Jenis Pendapatan/ <i>Kind of Revenues</i>	2019	2020
(1)	(4)	(5)
1. Pendapatan Asli Daerah (PAD)/<i>Regional Revenue</i>	25 022 069,74	16 598 894,15
1.1 Pajak Daerah/ <i>Regional Tax</i>	7 058 816,21	5 701 344,38
1.2 Retribusi Daerah/ <i>Regional Retribution</i>	445 024,22	166 938,29
1.3 Hasil Perusahaan Milik Daerah dan Pengelolaan Kekayaan Daerah yang Dipisahkan/ <i>Regional-Owned Company Revenue and Separated Management of Regional Wealth</i>	7 384 538,80	3 344 299,45
1.4 Lain-lain PAD yang Sah/ <i>Other Regional Revenue</i>	10 133 690,51	7 386 312,03
2. Dana Perimbangan/<i>Balance Funds</i>	859 504 478,76	968 464 320,32
2.1 Bagi Hasil Pajak/ <i>Tax Sharing Revenue</i>	11 877 259,35	14 451 759,81
2.2 Bagi Hasil Bukan Pajak/Sumber Daya Alam/ <i>Non-Tax Sharing Revenue/Natural Resources</i>		
2.3 Dana Alokasi Umum/ <i>General Allocation Fund</i>	588 723 530,00	626 743 578,00
2.4 Dana Alokasi Khusus/ <i>Special Allocation Fund</i>	258 903 689,41	327 268 982,51
3. Lain-lain Pendapatan yang Sah/<i>Other Revenue</i>	350 674 061,24	474 807 351,83
3.1 Pendapatan Hibah/ <i>Grant</i>	-	83 879 290,08
3.2 Dana Darurat/ <i>Emergency Fund</i>	-	-
3.3 Dana Bagi Hasil Pajak dari Provinsi dan Pemerintah Daerah Lainnya/ <i>Tax Sharing Revenue from Provincial and Other Regional Governments</i>	49 914 511,21	27 973 933,15
3.4 Dana Penyesuaian dan Otonomi Daerah/ <i>Regional Adjustment and Autonomy Fund</i>	300 759 550,03	362 954 128,60
3.5 Bantuan Keuangan dari Provinsi atau Pemerintah Daerah Lainnya/ <i>Financial Assistance from Provincial or Other Regional Governments</i>	-	-
3.6 Lainnya/ <i>Others</i>	-	-
Jumlah/<i>Total</i>	1 235 200 609,75	1 459 870 566,30

Catatan/*Note*: ...Sumber/*Source*: Badan Pengelolaan Keuangan, Pendapatan, dan Aset Daerah Kabupaten Nias Selatan/ *Office of Regional Finance and Asset of Nias Selatan Regency*

Tabel
Table 2.4.2

**Realisasi Belanja Pemerintah Kabupaten Nias Selatan
Menurut Jenis Belanja (ribu rupiah), 2017–2020
Actual Nias Selatan Regency Government Expenditures by
Kind of Expenditures (thousand rupiahs), 2017–2020**

Jenis Pendapatan Kind of Revenues	2017	2018
(1)	(2)	(3)
1. Belanja Tidak Langsung/Indirect Expenditures	676 000 872,02	673 505 288,61
1.1 Belanja Pegawai/Personnel Expenditures	288 000 761,72	333 720 853,03
1.2 Belanja Bunga/Interest Expenditures	-	-
1.3 Belanja Subsidi/Subsidies Expenditures	-	600 000,00
1.4 Belanja Hibah/Grant Expenditures	28 275 387,40	31 129 935,00
1.5 Belanja Bantuan Sosial/Social Aid Expenditures	29 551 738,40	13 455 183,32
1.6 Belanja Bagi Hasil/Sharing Fund Expenditure	-	-
1.7 Belanja Bantuan Keuangan/Financial Aids Expenditures	330 172 984,49	294 289 543,91
1.8 Belanja Tidak Terduga/Unpredicted Expenditures	-	309 773,35
2. Belanja Langsung/Direct Expenditures	390 163 874,89	497 997 541,05
2.1 Belanja Pegawai/Personnel Expenditures	8 875 872,42	14 492 753,25
2.2 Belanja Barang dan Jasa/Goods and Services Expenditures	193 341 269,31	262 198 953,15
2.3 Belanja Modal/Capital Expenditure	187 946 733,16	221 305 834,65
Jumlah/Total	1 066 164 746,91	1 171 502 829,66

Lanjutan Tabel/*Continued Table 2.4.2*

Jenis Pendapatan <i>Kind of Revenues</i>	2019	2020
(1)	(4)	(5)
1. Belanja Tidak Langsung/<i>Indirect Expenditures</i>	755 472 734,31	960 007 807,32
1.1 Belanja Pegawai/ <i>Personnel Expenditures</i>	357 605 527,59	364 548 728,27
1.2 Belanja Bunga/ <i>Interest Expenditures</i>	-	-
1.3 Belanja Subsidi/ <i>Subsidies Expenditures</i>	600 000,00	994 800,00
1.4 Belanja Hibah/ <i>Grant Expenditures</i>	23 096 657,95	74 435 212,73
1.5 Belanja Bantuan Sosial/ <i>Social Aid Expenditures</i>	19 381 656 82	16 270 769,90
1.6 Belanja Bagi Hasil/ <i>Sharing Fund Expenditure</i>	-	-
1.7 Belanja Bantuan Keuangan/ <i>Financial Aids Expenditures</i>	354 788 891,95	493 059 219,79
1.8 Belanja Tidak Terduga/ <i>Unpredicted Expenditures</i>	-	10 699 076,64
2. Belanja Langsung/<i>Direct Expenditures</i>	484 437 563,50	593 653 193,62
2.1 Belanja Pegawai/ <i>Personnel Expenditures</i>	4 251 611,00	20 072 081,65
2.2 Belanja Barang dan Jasa/ <i>Goods and Services Expenditures</i>	254 677 109,56	280 146 598,85
2.3 Belanja Modal/ <i>Capital Expenditure</i>	225 508 842,94	293 434 513,13
Jumlah/<i>Total</i>	1 239 910 297,81	1 459 870 566,30

Catatan/*Note*: ...Sumber/*Source*: Badan Pengelolaan Keuangan, Pendapatan, dan Aset Daerah Kabupaten Nias Selatan/ *Office of Regional Finance and Asset of Nias Selatan Regency*

BAB CHAPTER 3

KEPENDUDUKAN DAN KETENAGAKERJAAN

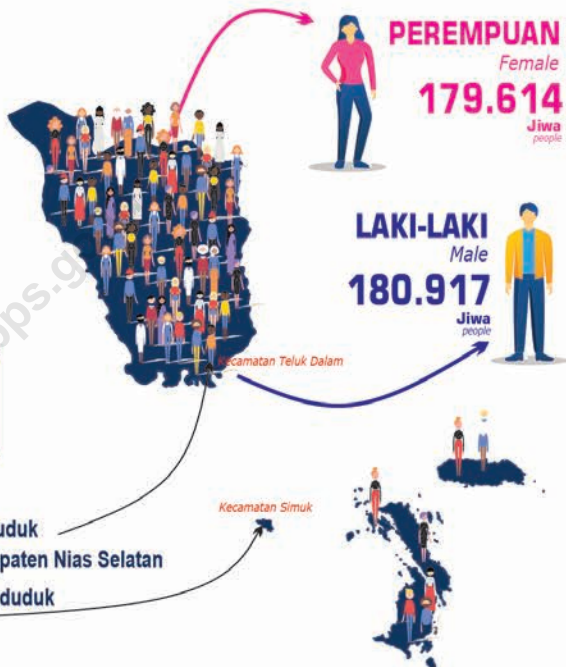
POPULATION AND EMPLOYMENT



**JUMLAH PENDUDUK¹
NIAS SELATAN**

Population of Nias Selatan Regency

360.531 Jiwa
people



- Kecamatan TELUK DALAM memiliki jumlah penduduk terbanyak sebesar 7,07% dari total penduduk Kabupaten Nias Selatan
- sedangkan Kecamatan SIMUK memiliki jumlah penduduk paling sedikit sekitar 0,54%

ANGKATAN KERJA²

Labour Force

**JUMLAH ANKATAN KERJA
KABUPATEN NIAS SELATAN 2020**

Number of labor force in Nias Selatan Regency

165.452 orang



LAKI-LAKI :
Male
88.856
orang
people

PEREMPUAN :
Female
76.596
orang
people



**TINGKAT PENGANGGURAN TERBUKA
(TPT)**

4,15%

Unemployment Rate

Jika dibandingkan dengan tahun 2019
mengalami **peningkatan**



**BADAN PUSAT STATISTIK
KABUPATEN NIAS SELATAN**

Sumber/Source : 1. Hasil SP2020 (September) / The result of the 2020 Population Census (September)
2. BPS, Survei Angkatan Kerja Nasional Agustus/
BPS Statistics Indonesia, August National Labor Force Survey

PENJELASAN TEKNIS

TECHNICAL NOTES

1. Sumber utama data kependudukan adalah sensus penduduk yang dilaksanakan setiap sepuluh tahun sekali. Sensus penduduk telah dilaksanakan sebanyak enam kali sejak Indonesia merdeka, yaitu tahun 1961, 1971, 1980, 1990, 2000, dan 2010. Di dalam sensus penduduk, pencacahan dilakukan terhadap seluruh penduduk yang berdomisili di wilayah teritorial Indonesia termasuk warga negara asing kecuali anggota korps diplomatik negara sahabat beserta keluarganya. Metode pengumpulan data dalam sensus dilakukan dengan wawancara antara petugas sensus dengan responden dan juga melalui e-census. Pencatatan penduduk menggunakan konsep usual residence, yaitu konsep di mana penduduk biasa bertempat tinggal. Bagi penduduk yang bertempat tinggal tetap dicacah di mana mereka biasa tinggal, sedangkan untuk penduduk yang tidak bertempat tinggal tetap dicacah di tempat di mana mereka ditemukan petugas sensus pada malam 'Hari Sensus'. Termasuk penduduk yang tidak bertempat tinggal tetap adalah tuna wisma, awak kapal berbendera Indonesia, penghuni perahu/rumah apung, masyarakat terpencil/ terasing,

1. *The main source of demographic data is population census, which is conducted every ten years. Population Census has been conducted six times since Indonesia's independence: 1961, 1971, 1980, 1990, 2000, and 2010. The population census enumerates all residents who domicile in the entire territory of Indonesia including foreign citizens except the diplomatic corps members and their families. The method of data collection in a population census involves interviewing respondents and conducting e-census. Enumeration of the population uses the concept of "usual residence", which is the concept of "places where people usually live". De jure was applied to the permanent residents, while de facto was applied to non-permanent residents. The permanent residents were enumerated in place where they normally live, the non-permanent residents were enumerated where they were found by the enumerators, on the night of 'Census Date'. The non permanent residents include homeless people, ship crew, boat people, remote area community, and internally displaced persons. Those who had permanent residence and had been travelling away from their home for six months or more were not*

dan pengungsi. Bagi mereka yang mempunyai tempat tinggal tetap dan sedang bepergian ke luar wilayah lebih dari enam bulan, tidak dicacah di tempat tinggalnya, tetapi dicacah di tempat tujuannya. Untuk tahun yang tidak dilaksanakan sensus penduduk, data kependudukan diperoleh dari hasil proyeksi penduduk. Proyeksi penduduk merupakan suatu perhitungan ilmiah yang didasarkan pada asumsi dari komponen-komponen perubahan penduduk, yaitu kelahiran, kematian, dan migrasi. Proyeksi penduduk Indonesia 2010–2035 menggunakan data dasar penduduk hasil SP2010.

2. **Penduduk Indonesia** adalah semua orang yang berdomisili di wilayah teritorial Indonesia selama 6 bulan atau lebih dan atau mereka yang berdomisili kurang dari 6 bulan tetapi bertujuan menetap.
3. **Laju pertumbuhan penduduk** adalah angka yang menunjukkan persentase penambahan penduduk dalam jangka waktu tertentu.
4. **Kepadatan penduduk** adalah rasio banyaknya penduduk per kilometer persegi.

enumerated in their permanent place, but in the place where they were during the census.

For the periods where the population census is not conducted, population projection is done to estimate population during those years. The population projection is an estimate based on the demographic components, such as birth, death, and migration. Indonesia's 2010–2035 population projection used the 2010 Population Census as the base population.

2. ***The population of Indonesia*** are all residents of the entire territory of Indonesia who have stayed for six months or longer, and those who intended to stay more than six months even though their length of stay is less than six months.
3. ***The growth rate of population*** is the number that show percentage of population growth within a specified period.
4. ***Population density*** is ratio of population per square kilometer.

5. **Rasio jenis kelamin** adalah perbandingan antara penduduk laki-laki dan penduduk perempuan pada suatu wilayah dan waktu tertentu. Biasanya dinyatakan dengan banyaknya penduduk laki-laki untuk 100 penduduk perempuan.
6. **Distribusi penduduk** adalah pola persebaran penduduk di suatu wilayah, baik berdasarkan batas-batas geografis maupun berdasarkan batas-batas administrasi pemerintahan.
7. **Komposisi penduduk** adalah pola persebaran penduduk menurut karakteristiknya, contoh: penduduk menurut kelompok umur, penduduk menurut jenis kelamin
8. **Rumah tangga** adalah seseorang atau sekelompok orang yang mendiami sebagian atau seluruh bangunan fisik/sensus dan biasanya tinggal bersama serta pengelolaan makan dari satu dapur. Yang dimaksud makan dari satu dapur adalah jika pengurusan kebutuhan sehari-harinya dikelola bersama-sama menjadi satu.
9. **Anggota rumah tangga** adalah semua orang yang biasanya bertempat tinggal di suatu rumah tangga, baik yang berada di rumah pada waktu pencacahan
5. **Sex ratio** is the ratio of males population to females population in a given area and time, usually expressed as the number of males for every 100 females.
6. **Population distribution** is the pattern of population distribution in an area, either by geographic boundaries or by government administrative boundaries.
7. **Population composition** is the pattern of population distribution by its characteristics, example: population by age group, population by sex
8. **Household** is an individual or group of people living in a physical/census building unit or part of it and usually commit on a common provision for food and other essentials of living. Common provision for food means one organising daily needs for all of household members.
9. **Household member** are those who usually lives in a household regardless of their location at the time of enumeration.

maupun yang sementara tidak ada.

10. **Rata-rata anggota rumah tangga** adalah angka yang menunjukkan rata-rata jumlah anggota rumah tangga per rumah tangga.
11. Istilah migrasi seumur hidup disebut bila provinsi tempat tinggal seseorang pada saat pencacahan berbeda dengan provinsi tempat lahirnya.
12. Istilah migrasi risen disebut bila provinsi tempat tinggal seseorang pada saat pencacahan berbeda dengan provinsi tempat tinggalnya 5 tahun yang lalu.
13. **Penduduk usia kerja** adalah penduduk yang berumur 15 tahun ke atas.
14. **Angkatankerja** adalah penduduk usia kerja (15 tahun ke atas) yang bekerja, punya pekerjaan namun sementara tidak bekerja, dan pengangguran.
15. **Bekerja** adalah kegiatan ekonomi yang dilakukan oleh seseorang dengan maksud memperoleh atau membantu memperoleh pendapatan atau keuntungan dan lamanya bekerja paling sedikit 1 jam secara terus menerus dalam seminggu yang lalu (termasuk
10. **Average household size** is the average number of household members per household.
11. *Lifetime migration terminology if someone's province of residence at the time of enumeration was different from his/her province of birthplace.*
12. *Recent migration terminology if someone's province of residence at the time of enumeration was different from his/her province of residence 5 years ago.*
13. **Working age population** is persons of 15 years and over.
14. **Labor force** or economically active are persons of 15 years and over, who in the previous week were working, temporarily absent from work but having jobs, and unemployment.
15. **Working** is economic activity conducted by a person and intended to earn income by doing work or helping to do work at least one hour continuously during the reference week (including unpaid family worker/s for any economic activity).

pekerja keluarga tanpa upah yang membantu dalam suatu usaha/kegiatan ekonomi).

- 16. Jumlah jam kerja seluruhnya** adalah jumlah jam kerja yang digunakan untuk bekerja (tidak termasuk jam kerja istirahat resmi dan jam kerja yang digunakan untuk hal-hal di luar pekerjaan).
- 16. *Total working hours*** is the total hours spent by an employee to perform all jobs (excluding the time used for other activities which are not classified as work).
- 17. Lapangan usaha** adalah bidang kegiatan dari pekerjaan/tempat bekerja di mana seseorang bekerja. Klasifikasi lapangan usaha mengikuti Klasifikasi Baku Lapangan Usaha Indonesia (KBLI) dalam 1 digit.
- 17. *Industry*** is field of a person's activity or establishment. The classification of industries follows the Indonesia Standard Industrial Classification (KBLI) in one digit.
- 18. Status pekerjaan** adalah kedudukan seseorang dalam unit usaha/kegiatan dalam melakukan pekerjaan.
- 18. *Employment status*** is the status of a person at his place of work or establishment where he was employed.
- 19. Berusaha sendiri tanpa dibantu orang lain** adalah bekerja atau berusaha dengan menanggung risiko secara ekonomis, yaitu dengan tidak kembalinya ongkos produksi yang telah dikeluarkan dalam rangka usahanya tersebut, serta tidak menggunakan pekerja dibayar maupun pekerja tak dibayar, termasuk yang sifat pekerjaannya memerlukan teknologi atau keahlian khusus.
- 19. *Own-account worker*** is a person who works at his own risk without assisted by paid per mount worker or unpaid worker include technical job or skill job.
- 20. Berusaha dibantu buruh tidak tetap/buruh tidak dibayar** adalah bekerja atau berusaha atas
- 20. *Employer assisted by temporary workers/unpaid worker*** is a person who works at his own risk

risiko sendiri, dan menggunakan buruh/pekerja tak dibayar dan atau buruh/pekerja tidak tetap.

21. Berusaha dibantu buruh tetap/buruh dibayar adalah berusaha atas risiko sendiri dan mempekerjakan paling sedikit satu orang buruh/pekerja tetap yang dibayar.

22. Buruh/karyawan/pegawai adalah seseorang yang bekerja pada orang lain atau instansi/kantor/ perusahaan secara tetap dengan menerima upah/gaji baik berupa uang maupun barang. Buruh yang tidak mempunyai majikan tetap, tidak digolongkan sebagai buruh/karyawan, tetapi sebagai pekerja bebas. Seseorang dianggap memiliki majikan tetap jika memiliki 1 (satu) majikan (orang/rumah tangga) yang sama dalam sebulan terakhir, khusus pada sektor bangunan batasannya tiga bulan. Apabila majikannya instansi/lembaga, boleh lebih dari satu.

23. Pekerja bebas adalah seseorang yang bekerja pada orang lain/majikan/institusi yang tidak tetap (lebih dari 1 majikan dalam sebulan terakhir) di usaha pertanian baik berupa usaha rumah tangga maupun bukan usaha rumah tangga, ataupun di nonpertanian atas dasar balas jasa dengan menerima upah

and assisted by temporary worker/unpaid worker.

21. Employer assisted by permanent workers/paid workers is a person who does his business at her/his own risk at least one assisted by paid permanent worker.

22. Employee is a person who work permanently for other people or institution/office/ company and gains some money/cash or goods as wage/salary. Labor who have no permanent employer is not categorized as a laborer/ worker/ employee but casual worker. A laborers in general is considered to have a permanent employer if he has the same employer during the past month, particularly for building construction sector is 3 months. If the employer is an institution, more than 1 (one) employer is allowed.

23. Casual employee is a person who does not work permanently for other people/employer/ institution (more than 1 employer during the last 1 month) in agricultural sector, either home industry or not home industry, or in non-agricultural sector based on remuneration paid with money or goods, and based on daily or contact payment system.

atau imbalan baik berupa uang maupun barang, dan baik dengan sistem pembayaran harian maupun borongan

24. Pekerja tak dibayar adalah seseorang yang bekerja membantu usaha untuk memperoleh penghasilan/keuntungan yang dilakukan oleh salah seorang anggota rumah tangga atau bukan anggota rumah tangga tanpa mendapat upah/gaji baik berupa uang maupun barang.

24. Unpaid worker is a person who intended to work without pay either with money or good, in an establishment run by other members of the family, relative or neighbour.

<https://niasselatankab.bps.go.id>

ULASAN**DESCRIPTION****3.1 Kependudukan**

Berdasarkan hasil Sensus Penduduk Tahun 2020, jumlah penduduk Kabupaten Nias Selatan tahun 2020 adalah 360.531 jiwa, terdiri dari 180.917 laki-laki (50,18 persen) dan 179.614 perempuan (49,82 persen), dengan rasio jenis kelamin 101 dan rata-rata kepadatan penduduk mencapai 160,16 jiwa/km². Menurut persebaran penduduk tiap kecamatan, penduduk yang paling banyak adalah di Kecamatan Teluk Dalam, yaitu 25.480 jiwa (7,07 persen), dengan rata-rata kepadatan penduduk mencapai 616,95 jiwa/ km², sedangkan penduduk yang paling sedikit adalah di Kecamatan Simuk, yaitu 1.934 jiwa (0,54 persen), dengan rata-rata kepadatan penduduk hanya 94,71 jiwa/km².

3.2. Ketenagakerjaan

Tingkat Partisipasi Angkatan Kerja (TPAK) Nias Selatan setiap tahunnya menunjukkan fluktuasi. Pada tahun 2020,TPAK di Nias Selatan sebesar 77.14 persen dan Tingkat Pengangguran Terbuka (TPT) sebesar 4,15 %.

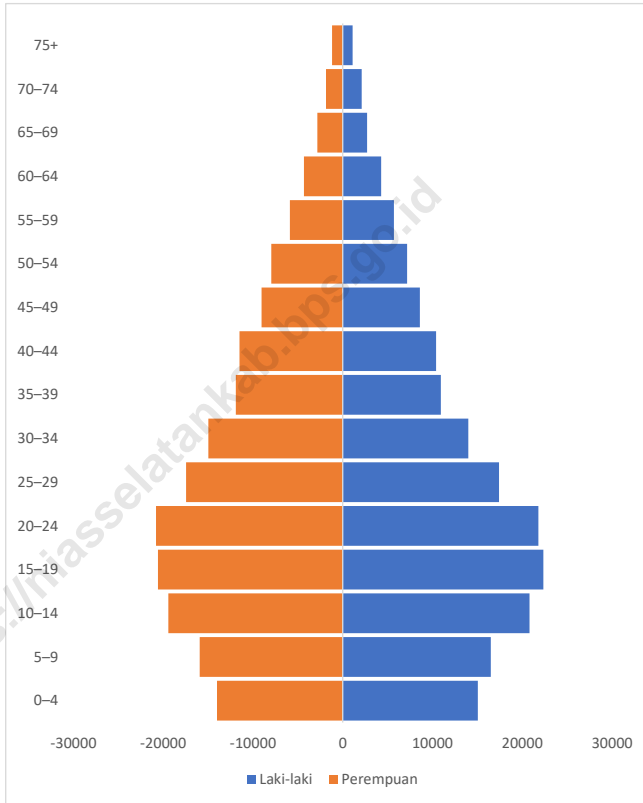
3.1 Population

Based on result of the 2020 Population Census (September), Nias Selatan Regency inhabited by 360.531 population, they were 180.917 males (50,18 percent) and 179.614 females (49,82 percent), with sex ratio equal to 101 and the density was equal to 160,16 population/km². By the distribution of population, the most amount of population were in Teluk Dalam District with 25,480 population (7.07 percent) and the density was equal to 616.95 population/km², while the least were 1,934 population (0.54 percent) in Simuk District with the density was equal to 94.71 population/km².

3.2 Employment

Labour Force Participation Rate of Sumatera Utara every year showed a fluctuation. In 2020, Labour Force Participation Rate of Nias Selatan Regency reached 77.14 percent and Unemployment Rate reached 4.15 percent.

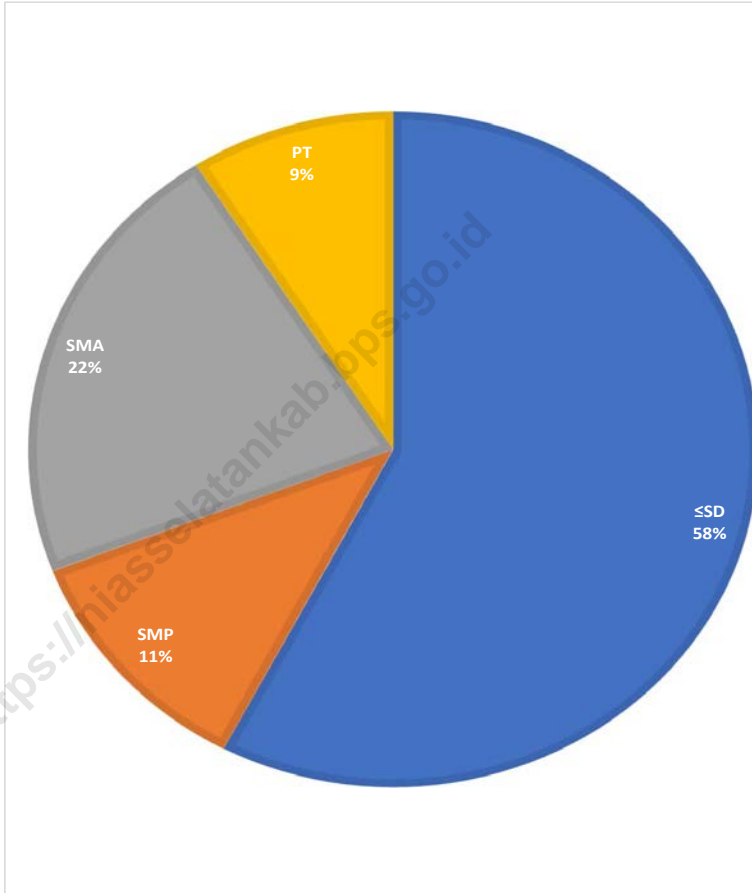
Gambar 3.1 Luas Daerah menurut Kecamatan (%), 2020
Figures 3.1 Area of Subdistrict (%), 2020



Catatan/Note: ...
 Sumber/Source: Hasil Perapihan Umur dari Data Administratif dan SP2020 (September)/The Result of Smoothing Single Year of Age from Administrative Data and the 2020 Population Census (September)

Gambar 3.2.
Figures

Persentase Penduduk Usia 15 Tahun ke Atas yang Bekerja menurut Pendidikan Tertinggi yang Ditamatkan di Kabupaten Nias Selatan , 2020
Percentage Economically Activate Person Aged 15 Years by Level of Education of Nias Selatan Regency, 2020



Catatan/Note:

Sumber/Source: BPS, Survei Angkatan Kerja Nasional (Sakernas) Agustus/BPS-Statistics Indonesia, August National Labor Force Survey

3.1 PENDUDUK POPULATION

Tabel 3.1.1 Penduduk, Distribusi Persentase Penduduk, Kepadatan Penduduk, Rasio Jenis Kelamin Penduduk Menurut Kecamatan di Kabupaten Nias Selatan, 2020
Population, Percentage Distribution of Population, Population Density, and Population Sex Ratio by Subdistrict in Nias Selatan Regency, 2020

Kecamatan Subdistrict	Penduduk (ribu) Population (thousand)
(1)	(2)
Hibala	7 716
Tanah Masa	4 807
Pulau Pulau Batu	9 731
Pulau Pulau Batu Timur	3 091
Simuk	1 934
Pulau-Pulau Batu Barat	2 320
Pulau-Pulau Batu Utara	3 894
Telukdalam	25 480
Fanayama	18 207
Toma	13 316
Maniamolo	13 855
Mazino	8 735
Luahagundre Maniamolo	10 307
Onolalu	8 474
Amandraya	14 059
Aramo	9 977
Ulususua	10 667
Lahusa	20 858
Sidua'ori	11 354
Somambawa	14 102
G o m o	10 544

Kecamatan Subdistrict	Penduduk (ribu) Population (thousand)
(1)	(2)
Susua	16 811
Mazo	12 674
Umbunasi	7 583
Idanotae	10 102
Ulu Idanotae	7 185
Boronadu	7 483
Lolomatua	11 072
Uluunoyo	13 035
Huruna	13 135
Lolowau	9 645
Hilimegai	6 926
O'o'u	8 825
Onohazumba	6 883
Hilisalawa Ahe	5 744
Nias Selatan	360 531

Lanjutan Tabel/*Continued Table* 3.1.1

Kecamatan Subdistrict	Persentase Penduduk Percentage of Total Population	Kepadatan Penduduk per km² Population Density per sq.km
(1)	(3)	(4)
Hibala	2.14	34.18
Tanah Masa	1.33	10.65
Pulau Pulau Batu	2.70	92.60
Pulau Pulau Batu Timur	0.86	8.31
Simuk	0.54	94.71
Pulau-Pulau Batu Barat	0.64	110.16
Pulau-Pulau Batu Utara	1.08	618.10
Telukdalam	7.07	616.95
Fanayama	5.05	220.72
Toma	3.69	322.73
Maniamolo	3.84	183.95
Mazino	2.42	221.20
Luahagundre Maniamolo	2.86	204.54
Onolalu	2.35	334.02
Amandraya	3.90	183.16
Aramo	2.77	157.14
Ulususua	2.96	186.55
Lahusa	5.79	259.56
Sidua'ori	3.15	181.96
Somambawa	3.91	347.08
G o m o	2.92	280.72
Susua	4.66	595.50
Mazo	3.52	436.58
Umbunasi	2.10	231.12
Idanotae	2.80	356.84
Ulu Idanotae	1.99	501.40
Boronadu	2.08	255.13
Lolomatua	3.07	512.83

Kecamatan Subdistrict	Persentase Penduduk Percentage of Total Population	Kepadatan Penduduk per km² Population Density per sq.km
(1)	(3)	(4)
Ulunoyo	3.62	266.07
Huruna	3.64	266.48
Lolowau	2.68	200.81
Hilimegai	1.92	172.50
O'o'u	2.45	120.63
Onohazumba	1.91	241.93
Hilisalawa Ahe	1.59	142.92
Nias Selatan	100.00	144.91

Lanjutan Tabel/*Continued Table* 3.1.1

Kecamatan Subdistrict	Rasio Jenis Kelamin Penduduk Population Sex Ratio
(1)	(5)
Hibala	100
Tanah Masa	103
Pulau Pulau Batu	100
Pulau Pulau Batu Timur	105
Simuk	92
Pulau-Pulau Batu Barat	98
Pulau-Pulau Batu Utara	99
Telukdalam	100
Fanayama	107
Toma	102
Maniamolo	103
Mazino	102
Luahagundre Maniamolo	103
Onolalu	109
Amandraya	102
Aramo	102
Ulususua	100
Lahusa	102
Sidua'ori	101
Somambawa	102
G o m o	99
Susua	98
Mazo	103
Umbunasi	98
Idanotae	101
Ulu Idanotae	99
Boronadu	98
Lolomatua	98

Kecamatan Subdistrict	Rasio Jenis Kelamin Penduduk Population Sex Ratio
(1)	(5)
Ulunoyo	98
Huruna	93
Lolowau	100
Hilimegai	100
O'ou	102
Onohazumba	96
Hilisalawa Ahe	99
Nias Selatan	101

Catatan/Note:

Sumber/Source: Hasil SP2020 (September)/The result of the 2020 Population Census (September)

Tabel
Table 3.1.2

Jumlah Penduduk Menurut Kelompok Umur dan Jenis Kelamin di Kabupaten Nias Selatan, 2020
Population by Age Group and Sex in Nias Selatan Regency, 2020

Kelompok Umur <i>Age Group</i>	Jenis Kelamin/Sex		
	Laki-Laki <i>Male</i>	Perempuan <i>Female</i>	Jumlah <i>Total</i>
(1)	(2)	(3)	(4)
0–4	15 051	13 996	29 047
5–9	16 495	15 922	32 417
10–14	20 815	19 418	40 233
15–19	22 341	20 592	42 933
20–24	21 792	20 801	42 593
25–29	17 410	17 450	34 860
30–34	13 983	14 970	28 953
35–39	10 943	11 898	22 841
40–44	10 410	11 489	21 899
45–49	8 595	9 048	17 643
50–54	7 171	7 946	15 117
55–59	5 694	5 889	11 583
60–64	4 293	4 314	8 607
65–69	2 707	2 827	5 534
70–74	2 106	1 867	3 973
75+	1 111	1 187	2 298
Nias Selatan	180 917	179 614	360 531

Catatan/Note: ...

Sumber/Source: Hasil Perapihan Umur dari Data Administratif dan SP2020 (September)/*The Result of Smoothing Single Year of Age from Administrative Data and the 2020 Population Census (September)*

Tabel 3.1.3 Jumlah Keluarga yang sudah memiliki Kartu Keluarga di Kabupaten Nias Selatan (orang), 2020
The Number of Families Who Have a Family Card in Nias Selatan Regency (people), 2020

Kecamatan Subdistrict	Jumlah Keluarga Number of Families
(1)	(2)
Hibala	2 039
Tanah Masa	1 081
Pulau Pulau Batu	2 607
Pulau Pulau Batu Timur	598
Simuk	515
Pulau-Pulau Batu Barat	675
Pulau-Pulau Batu Utara	1 091
Telukdalam	6 214
Fanayama	4 748
Toma	3 291
Maniamolo	3 601
Mazino	2 203
Luahagundre Maniamolo	2 621
Onolalu	2 283
Amandraya	3 123
Aramo	2 156
Ulususua	2 304
Lahusa	4 557
Sidua'ori	2 522
Somambawa	3 076
G o m o	2 337
Susua	3 555
Mazo	2 564
Umbunasi	1 612

Kecamatan Subdistrict	Jumlah Keluarga Number of Families
(1)	(2)
Idanotae	2 099
Ulu Idanotae	1 480
Boronadu	1 571
Lolomatua	2 477
Ulunoyo	2 714
Huruna	2 967
Lolowau	2 319
Hilimegai	1 520
O'o'u	2 022
Onohazumba	1 553
Hilisalawa Ahe	1 288
Nias Selatan	83 383

Catatan/Note: ...

Sumber/Source: Dinas Kependudukan dan Pencatatan Sipil Kabupaten Nias Selatan/Civil Registration Office of Nias Selatan Regency

Tabel
Table 3.1.4

Banyaknya Akta Kelahiran, Akta Perkawinan, Akta Perceraian, dan Akta Kematian yang Dikeluarkan Menurut Kecamatan di Kabupaten Nias Selatan, 2020
Number Of Birth Certificate, Marriage Certificate, Divorce Certificate, and Death Certificate Issued by Subdistrict In Nias Selatan Regency, 2020

Kecamatan Subdistrict	Akta Kelahiran Birth Certificate	Akta Perkawinan Marriage Certificate	Akta Perceraian Divorce Certificate	Akta Kematian Death Certificate
(1)	(2)	(3)	(4)	(5)
Hibala	2 391	8	-	4
Tanah Masa	1 144	4	-	1
Pulau Pulau Batu	3 017	83	-	35
Pulau Pulau Batu Timur	911	3	-	-
Simuk	600	2	-	3
Pulau-Pulau Batu Barat	624	5	-	7
Pulau-Pulau Batu Utara	1 089	25	-	6
Telukdalam	8 667	139	11	275
Fanayama	5 663	87	3	89
Toma	3 921	36	2	54
Maniamolo	4 747	44	2	61
Mazino	2 327	17	-	33
Luhagundre Maniamolo	2 588	27	2	60
Onolalu	2 063	21	-	54
Amandraya	4 927	37	1	54
Aramo	2 356	8	-	17
Ulususua	3 211	27	-	24
Lahusa	6 383	99	1	79
Sidua'ori	2 904	28	-	37
Somabawa	3 817	33	-	47
G o m o	4 052	63	1	61
Susua	1 988	26	-	46
Mazo	1 585	17	-	21

Kecamatan Subdistrict	Akta Kelahiran Birth Certificate	Akta Perkawinan Marriage Certificate	Akta Perceraian Divorce Certificate	Akta Kematian Death Certificate
(1)	(2)	(3)	(4)	(5)
Umbunasi	2 319	13	-	15
Idanotae	1 726	22	-	18
Ulu Idanotae	1 582	13	-	8
Boronadu	1 884	11	-	13
Lolomatua	4 334	40	1	28
Ulunoyo	3 160	8	-	25
Huruna	3 398	25	1	32
Lolowau	3 725	36	-	46
Hilimegai	2 236	10	-	22
O'o'u	2 234	9	-	26
Onohazumba	2 241	4	-	8
Hilisalawa Ahe	1 452	9	-	2
Nias Selatan	101 266	1 039	25	1 311

Catatan/Note: ...

Sumber/Source: Dinas Kependudukan dan Pencatatan Sipil Kabupaten Nias Selatan/Civil Registration Office of Nias Selatan Regency

3.2 KETENAGAKERJAAN EMPLOYMENT

Tabel 3.2.1 Jumlah Penduduk Berumur 15 Tahun Keatas Menurut Jenis Kegiatan Selama Seminggu yang Lalu dan Jenis Kelamin di Kabupaten Nias Selatan, 2020
Population Aged 15 Years and Over by Type of Activity During The Previous Week and Sex in Nias Selatan Regency, 2020

Kegiatan Utama Main Activity	Jenis Kelamin/Sex		
	Laki-Laki Male	Perempuan Female	Jumlah Total
(1)	(2)	(3)	(4)
I. Angkatan Kerja/Economically Active	88 856	76 596	165 452
1. Bekerja/Working	86 372	72 215	158 587
2. Pengangguran Terbuka/Unemployment	2 484	4 381	6 865
II. Bukan Angkatan Kerja/Economically Inactive	15 911	33 109	49 020
1. Sekolah/Attending School
2. Mengurus Rumah Tangga/Housekeeping
3. Lainnya/Others
Jumlah/Total	104 767	109 705	214 472
Tingkat Partisipasi Angkatan Kerja (TPAK) Economically Active Participation Rate (%)	84,81	69,82	77,14
Tingkat Pengangguran Terbuka (TPT) Unemployment Rate (%)	2,80	5,72	4,15

Catatan/Note:

Sumber/Source: BPS, Survei Angkatan Kerja Nasional (Sakernas) Agustus/BPS-Statistics Indonesia, August National Labor Force Survey

Tabel 3.2.2
Table

Penduduk Berumur 15 Tahun ke Atas Menurut Pendidikan Tertinggi yang Ditamatkan dan Jenis Kegiatan Selama Seminggu yang Lalu di Kabupaten Nias Selatan, 2020
Population 15 Years of Age and Over by Educational Attainment and Type of Activity During the Previous Week in Nias Selatan Regency, 2020

Pendidikan Tertinggi yang Ditamatkan ¹ <i>Educational Attainment¹</i>	Angkatan Kerja/Economically Active			Persentase Bekerja terhadap Angkatan Kerja <i>Percentage of Working to Economically Active</i>
	Bekerja <i>Working</i>	Pengangguran ² <i>Unemployment²</i>	Jumlah Angkatan Kerja <i>Total of Economically Active</i>	
(1)	(2)	(3)	(4)	(5)
0	91 489	3 156	94 645	96,67
1	18 174	292	18 466	98,42
2	34 532	2 747	37 279	92,63
3	14 392	670	15 062	95,55
Jumlah/Total	158 587	6 865	165 452	95,85

Lanjutan Tabel/Continued Table 3.2.2

Pendidikan Tertinggi yang Ditamatkan ¹ Educational Attainment ¹	Bukan Angkatan Kerja Not Economically Active	Jumlah Total	Persentase Angkatan Kerja terhadap Penduduk Usia Kerja Percentage of Economically Active to Working Age Population
(1)	(6)	(7)	(8)
0
1
2
3
Jumlah/Total

Catatan/Note: ¹ 0. ≤ Sekolah Dasar (SD)/≤ Primary School

1. Sekolah Menengah Pertama/Junior High School

2. Sekolah Menengah Atas/Senior High School

3. Perguruan Tinggi/Collage

² 1. Mencari pekerjaan/Looking for work

2. Mempersiapkan usaha/Establishing a new business/firm

3. Merasa tidak mungkin mendapat pekerjaan/Hopeless of job

4. Sudah punya pekerjaan tetapi belum mulai bekerja/Have a job in future start

...) Data tidak tersedia/Data not available

Sumber/Source: BPS, Survei Angkatan Kerja Nasional (Sakernas) Agustus/BPS-Statistics Indonesia, August National Labor Force Survey

Tabel 3.2.3
Table

Penduduk Berumur 15 Tahun Ke Atas yang Bekerja Selama Seminggu yang Lalu Menurut Status Pekerjaan Utama dan Jenis Kelamin di Kabupaten Nias Selatan, 2020
Population 15 Years of Age and Over who Worked During The Previous Week by Main Employment Status and Sex in Nias Selatan Regency, 2020

Status Pekerjaan Utama <i>Main Employment Status</i>	Laki-Laki <i>Male</i>	Perempuan <i>Female</i>	Jumlah <i>Total</i>
(1)	(2)	(3)	(4)
Berusaha sendiri <i>Own account worker</i>	21 514	12 750	34 264
Berusaha dibantu buruh tidak tetap/buruh tidak dibayar <i>Employer assisted by temporary worker/unpaid worker</i>	28 610	11 249	39 859
Berusaha dibantu buruh tetap/buruh dibayar <i>Employer assisted by permanent worker/paid worker</i>	841	-	841
Buruh/Karyawan/Pegawai/ <i>Employee</i>	10 021	6 221	16 242
Pekerja bebas <i>Casual worker</i>	5 507	859	6 366
Pekerja keluarga/tak dibayar <i>Family worker/unpaid worker</i>	19 879	41 136	61 015
Jumlah/Total	86 372	72 215	158 587

Catatan/Note: ...

Sumber/Source: BPS, Survei Angkatan Kerja Nasional (Sakernas) Agustus/BPS-Statistics Indonesia, August National Labor Force Survey

BAB

CHAPTER

4

SOSIAL DAN KESEJAHTERAAN RAKYAT

SOCIAL AND WELFARE

KEMISKINAN DI KABUPATEN NIAS SELATAN 2020

Poverty in Nias Selatan Regency



KEMISKINAN / Poverty

Persentase Penduduk Miskin

Percentage of Poor People



GINI RATIO

NIAS SELATAN 2020

0,286



Bila Gini Ratio = 0, ketimpangan pendapatan merata sempurna, artinya setiap orang menerima pendapatan yang sama dengan yang lainnya

If Gini Ratio = 0, inequality income is perfectly even, meaning everyone receives income the same as the others



Bila Gini Ratio = 1, ketimpangan pendapatan timpang sempurna, artinya pendapatan hanya diterima oleh satu orang/satu kelompok tertentu

If Gini Ratio = 1, means inequality perfect or lame income is only received by one person or one group



PENJELASAN TEKNIS**TECHNICAL NOTES**

1. **Tidak/belum pernah sekolah** adalah mereka yang tidak pernah atau belum pernah terdaftar dan tidak pernah atau belum pernah aktif mengikuti pendidikan di suatu jenjang pendidikan formal. Termasuk juga yang tamat/belum tamat taman kanak-kanak tetapi tidak melanjutkan ke sekolah dasar.
 2. **Masih bersekolah** adalah mereka yang terdaftar dan aktif mengikuti pendidikan formal dan nonformal (Paket A, B, atau C), baik pendidikan dasar, menengah maupun pendidikan tinggi. Bagi mahasiswa yang sedang cuti dianggap masih bersekolah.
 3. **Tidak bersekolah lagi** adalah mereka yang pernah terdaftar dan aktif mengikuti pendidikan di suatu jenjang pendidikan formal dan nonformal (Paket A, B, atau C), tetapi pada saat pencacahan tidak lagi terdaftar dan tidak aktif mengikuti pendidikan.
 4. **Tamat sekolah** adalah menyelesaikan pelajaran yang ditandai dengan lulus ujian akhir pada kelas atau tingkat terakhir suatu jenjang pendidikan di sekolah negeri maupun swasta dengan mendapatkan tanda tamat belajar/ijazah. Seseorang yang belum mengikuti pelajaran
1. **Not/never attending school** is someone who has never attended or never been registered in a formal education, such as primary, secondary, and tertiary education. Those who just completed kindergarten are considered as never attended school.
 2. **Attending school is someone who** is currently attending primary, secondary, or tertiary education, including package A, package B, or package C. College student who postpones his/her study is considered as attending school.
 3. **Not attending school anymore** is someone who had enrolled and participated in formal and non-formal education in the past including package A, package B, or package C, but currently does not attend school.
 4. **Completed particular level of education** is someone who has completed particular level of education in private or public school and accepting graduation certificate. Someone who has never attended the highest grade but passed the final exam is considered as completed particular level of education.

pada kelas tertinggi tetapi telah mengikuti ujian akhir dan lulus dianggap tamat sekolah.

5. **Dapat membaca dan menulis** artinya dapat membaca dan menulis kata-kata/kalimat sederhana dengan suatu aksara tertentu.
5. **Able to read and write** is the ability to read and write at least a simple sentence in any letter of alphabets.
6. **Jalur Pendidikan** di Indonesia terdiri atas 1) pendidikan formal, 2) pendidikan nonformal, dan 3) pendidikan informal yang ketiganya dapat saling melengkapi dan memperkaya (Undang-Undang No. 20 Tahun 2013 tentang Sistem Pendidikan Nasional).
6. **The Education System** in Indonesia consists of 1) a formal education, 2) non-formal education, and 3) informal education that all three can be complementary and enriching (Law No. 20 Year 2013 about The National Education System).
7. **Jenjang Pendidikan Formal** terdiri atas pendidikan dasar, pendidikan menengah, dan pendidikan tinggi. Jenis pendidikan yang diajarkan mencakup pendidikan umum, kejuruan, akademik, profesi, vokasi, keagamaan, dan khusus.
 - a. Pendidikan Dasar berbentuk Sekolah Dasar (SD) dan Madrasah Ibtidaiyah (MI) atau bentuk lain yang sederajat serta Sekolah Menengah Pertama (SMP) dan Madrasah Tsanawiyah (MTs), atau bentuk lain yang sederajat.
 - a. The Primary Education consists of Elementary School and Islamic Elementary School or other equivalent forms and Junior High School and MTs, or other equivalent forms.
 - b. Pendidikan Menengah berbentuk Sekolah Menengah Atas (SMA), Madrasah Aliyah (MA), Sekolah Menengah Kejuruan (SMK), dan Madrasah Aliyah
 - b. The Secondary Education consists of the senior high school, MA, Vocational School, and Vocational Madrasah Aliyah, or other equivalent forms.
 - c. The High Education consists
7. **The Formal Education Level** consists of primary education, secondary education, and high education. The kind of education that taught consists of general education, vocational, academic, professional, religious, and specific education.

Kejuruan (MAK), atau bentuk lain yang sederajat.

c. Pendidikan Tinggi merupakan jenjang pendidikan setelah pendidikan menengah yang mencakup program pendidikan diploma, sarjana, magister, spesialis, dan doktor yang diselenggarakan oleh perguruan tinggi. Perguruan tinggi dapat berbentuk akademi, politeknik, sekolah tinggi, institut, atau universitas.

of the education level after the secondary education that consists of diplomas, bachelor, master, specialist, and doctoral degrees that are held by the college. The colleges can be academy, polytechnic, high school, institute, or university.

8. Rumah Sakit adalah tempat pemeriksaan dan perawatan kesehatan, biasanya berada di bawah pengawasan dokter/tenaga medis, yang melayani penderita yang sakit untuk berobat rawat jalan atau rawat inap.

8. *Hospital* is a place for health check, usually controlled/supervised by doctors/medical personnel to serve the ill patients to get outpatient or inpatient treatment services.

9. Rumah Sakit Bersalin adalah rumah sakit khusus untuk persalinan, dilengkapi pelayanan spesialis pemeriksaan kehamilan, persalinan, rawat inap dan rawat jalan ibu dan anak yang berada di bawah pengawasan dokter spesialis kandungan.

9. *Maternity Hospital* is a specialized hospital for childbirth, has specialist inspection service to pregnancy, childbirth, hospitalization and outpatient for mothers and children that is under the supervision of an obstetrician.

10. Rumah Bersalin adalah sarana pelayanan kesehatan dengan izin sebagai rumah bersalin, dilengkapi pelayanan pemeriksaan kehamilan, persalinan serta pemeriksaan ibu dan anak yang berada di bawah pengawasan bidan senior.

10. *Maternity House* is health care facility with a license as a maternity house, equipped with prenatal care, childbirth and examination of mothers and children which is under the supervision of a senior midwife.

11. **Poliklinik** adalah sarana kesehatan yang dipakai untuk pelayanan berobat jalan, biasanya berada di bawah pengawasan dokter/tenaga medis.
12. **Puskesmas (Pusat Kesehatan Masyarakat)** adalah unit pelaksana teknis dinas kesehatan kabupaten/ kota yang mempunyai fungsi utama sebagai penyelenggara pelayanan kesehatan tingkat pertama. Wilayah kerja puskesmas maksimal adalah satu kecamatan dan untuk dapat menjangkau wilayah kerjanya, puskesmas mempunyai jaringan pelayanan yang meliputi unit Puskesmas Pembantu (Pustu), unit Puskesmas Keliling (Puskel), dan unit bidan desa/komunitas (Peraturan Menteri Kesehatan RI No. 75 Tahun 2015 Tentang Pusat Kesehatan Masyarakat).
13. **Apotek** adalah suatu tempat tertentu yang digunakan untuk melakukan pekerjaan kefarmasian, dan penyaluran/ penjualan obat atau bahan farmasi dan perbekalan kesehatan lainnya kepada masyarakat yang dikelola oleh tenaga apoteker (Peraturan Menteri Kesehatan RI No. 1332 Tahun 2002 Tentang Perubahan Atas Peraturan Menteri Kesehatan RI No. 922/MENKES/PER/X/1993 Tentang Ketentuan dan Tata Cara Pemberian Izin Apotek).
11. **Polyclinic** is a health facility in which to get outpatient services, usually under the control of doctor/ medical personnel.
12. **Public Health Center** is technical implementation unit of regency health department that have the primary function as a first-level health care providers. The working area standard of public health center is one district and to reach their working areas, public health centers have a service network covering subsidiary of public health center, mobile public health center units, and midwife units (Regulation of the Minister of Health of Indonesia Number 75 Year 2015 about Public Health Center).
13. **Pharmacy** is a specific place that is used for pharmaceutical jobs, and distribution/sale of drugs/ pharmaceuticals and other medical supplies to people that are administered by trained pharmacist (Regulation of the Minister of Health of Indonesia Number 1332 Year 2002 about the Changes of Regulation of the Minister of Health of Indonesia Number 922/MENKES/PER/X/1993 about Pro-vision and Procedures for Administration of Licensed Pharmacies).

- 14. Imunisasi** adalah memasukkan kuman atau racun penyakit tertentu yang sudah dilemahkan (vaksin) ke dalam tubuh dengan cara disuntik atau diminum (diteteskan dalam mulut) dengan maksud agar terjadi kekebalan tubuh terhadap penyakit tersebut.
- 14. Immunization** is putting enervated microbe of a certain disease into human body by injection or drinking (dropping into mouth) to make the body immune to that disease.
- 15. Keluhan kesehatan** adalah keadaan seseorang yang mengalami gangguan kesehatan atau kejiwaan, baik karena penyakit akut, penyakit kronis, kecelakaan, kriminal, atau hal lain.
- 15. Health complaint** is a condition where a person has health or mental problems because of acute illness, chronically illness, accident, crimes, or others.
- 16. Mengobati sendiri** adalah upaya oleh anggota rumah tangga/keluarga dengan melakukan pengobatan sendiri tanpa datang ke tempat fasilitas kesehatan atau memanggil dokter/petugas kesehatan ke rumahnya (misal minum obat modern, jamu, kerokan, kompres, kop, pijat) agar sembuh atau menjadi lebih ringan keluhan kesehatannya.
- 16. Self treatment** is an effort of household members/family to have a health treatment by themselves without visiting health facilities or a doctor/health personnel (for instance, by taking modern medicine, herb medicine, chief with a coin, compress, cupping suction, massage) in order to recover from illness or reduce the health complaint.
- 17. Angka penemuan kasus tuberkulosis** adalah jumlah kasus baru tuberkulosis (TB) dan kasus TB yang didiagnosis kambuh yang diobati dalam program penanggulangan TB nasional dan dilaporkan kepada WHO, dibagi dengan perkiraan WHO terhadap jumlah kasus insiden tuberkulosis pada tahun yang sama, dinyatakan sebagai
- 17. The case detection rate for all forms of tuberculosis** is the number of new and replese tuberculosis cases diagnosed and treated in national tuberculosis control programmes and notified to WHO, divided by WHO's estimate of the number of incident tuberculosis cases for the same year, expressed as a percentage.

persentase.

18. Angka keberhasilan pengobatan tuberkulosis smear positive/Basil Tahan Asam (BTA) positif adalah proporsi (dinyatakan sebagai persentase) kasus TB BTA positif yang terdaftar di bawah program pengendalian TB nasional pada tahun tertentu yang dinyatakan berhasil menyelesaikan pengobatan. Dengan atau tanpa bukti bakteriologi keberhasilan ("sembuh" dan "menyelesaikan pengobatan" masing-masing).
 19. Kasus kumulatif AIDS adalah kumulatif kasus AIDS sampai dengan referensi waktu tertentu.
 20. BCG (Bacillus Calmette Guerin) merupakan vaksinasi untuk mencegah penyakit TBC, diberikan pada bayi baru lahir atau anak, dengan suntikan pada kulit pangkal lengan atas. Bekas suntikan kemudian akan membentuk tonjolan kecil jaringan parut pada kulit lengan atas. Suntikan BCG diberikan kepada anak sebanyak 1 kali.
 21. DPT (Difteri, Pertusis, Tetanus) merupakan vaksin untuk mencegah penyakit Difteri, Pertusis, dan Tetanus yang diberikan pada bayi berumur 3 bulan ke atas, dengan suntikan pada paha, diulang 1 bulan dan 2 bulan kemudian, sehingga
18. *The treatment success rate for new pulmonary smear-positive tuberculosis cases is the proportion (expressed as a percentage) of new smear-positive tuberculosis cases registered under a national tuberculosis control programme in a given year that successfully completed treatment. With or without bacteriological evidence of success ("cured" and "treatment completed" respectively).*
 19. *Cummulative AIDS case is cummulative AIDS cases with reference to a particular time.*
 20. *BCG (Bacillus Calmette Guerin) is a vaccine to prevent TBC disease, given to newborns or children, by injection at the base of the skin of the upper arm. Injection site will form little bumps of scar tissue in the skin of the upper arm. BCG injections given to children 1 times.*
 21. *DPT (Diphtheria, Pertussis, Tetanus) is a vaccine to prevent the diphtheria, pertussis, and tetanus disease, given to infants aged 3 months and above, with a shot in the thigh, repeated one month and two months later, so that the complete DPT immunization*

suntikan imunisasi DPT lengkap pada balita berjumlah 3 kali (kadang-kadang selang waktu antar suntikan bisa lebih dari 1 bulan).

shots at toddler totaling 3 times (sometimes the time interval between injections can be more than 1 month).

22. Luas lantai adalah luas lantai yang ditempati dan digunakan untuk keperluan sehari-hari (sebatas atap).
22. *Floor area is the total area which is occupied and utilized daily.*
23. Air leding adalah sumber air yang berasal dari air yang telah melalui proses penjernihan dan penyehatan sebelum dialirkan kepada konsumen melalui instalasi berupa saluran air. Sumber air ini biasanya diusahakan oleh PAM/PDAM/BPAM. Termasuk dalam hal ini air leding yang didapat secara eceran.
23. *Pipe water is a water source that comes from water that has been through a process of purification and sanitation before distribute to consumers through an instalation of water lines. This water source is usually distributed by PAM/PDAM/BPAM. This include a pipe water that sold at retail.*
24. Sumur terlindung adalah air yang berasal dari dalam tanah yang digali dan lingkaran sumur tersebut dilindungi oleh tembok paling sedikit 0,8 meter di atas tanah dan 3 meter ke bawah tanah, serta ada lantai semen sejauh 1 meter dari lingkaran sumur.
24. *Protected wells is water that comes from the soil were excavated and the circumference of the well was protected by walls at least 0.8 meters above ground and 3 meters underground, and cement floor as far as 1 meter from the well circumference.*
25. Status penguasaan bangunan tempat tinggal milik sendiri adalah jika tempat tinggal tersebut pada waktu pencacahan betul-betul sudah milik kepala rumah tangga atau salah seorang anggota rumah tangga. Rumah yang dibeli secara angsuran
25. *Own ownership property status is a status of dwelling occupied belongs to the head of household or one of the household member. Houses bought through bank credit or houses with leasing status were also categorized as an own property.*

melalui kredit bank atau rumah dengan status sewa beli dianggap rumah milik sendiri.

26. Peristiwa tindak pidana yang dilaporkan ialah setiap peristiwa yang diterima kepolisian dari laporan masyarakat, atau peristiwa dimana pelakunya tertangkap tangan oleh kepolisian.

27. Jumlah tindak pidana menggambarkan jumlah kasus tindak pidana yang terjadi pada kurun waktu tertentu.

28. Resiko penduduk terjadi tindak pidana per 100.000 penduduk

$$= (\text{Jumlah tindak pidana } t) \div (\text{Jumlah Penduduk tahun } t) \times 100.000$$

Resiko penduduk terjadi tindak pidana per 100.000 penduduk mengindikasikan peluang penduduk berisiko terkena tindak pidana. Biasanya dinyatakan dalam setiap 100.000 penduduk.

29. Selang waktu terjadi tindak pidana tahun t

$$=(365 \times 24 \times 60 \times 60) \div (\text{Jumlah tindak pidana tahun } t) \times (\text{detik})$$

Selang waktu terjadi tindak pidana tahun t mengindikasikan selang waktu terjadinya satu tindak kejahatan dengan

26. *Reported crime incidence includes all criminal cases reported and received by police office, and all crimes caught by police.*

27. *Crime total refers to the number of criminal cases occurring during a given period.*

28. *Crime rate*

$$=(\text{Number of criminal cases year } t) \div (\text{Total population year } t) \times 100.000$$

Crime rate indicates the probability of population exposed to risk of crime, expressed in every 100,000 people.

29. *Crime clock*

$$=(365 \times 24 \times 60 \times 60) \div (\text{Number of criminal cases year } t) \times (\text{second})$$

Crime clock indicates the time interval of occurrence between one crime to another crime.

kejahatan yang lain.

30. Persentase penyelesaian tindak pidana

$$= (\text{Jumlah tindak pidana yang diselesaikan}) \div (\text{Jumlah peristiwa tindak pidana yang dilaporkan}) \times 100\%$$

Persentase penyelesaian peristiwa tindak pidana menyatakan persentase penyelesaian tindak pidana oleh polisi. Suatu tindak pidana dinyatakan sebagai kasus yang selesai di tingkat kepolisian, apabila:

- 1.berkas perkaranya sudah siap untuk diserahkan atau telah diserahkan kepada kejaksaan;
- 2.dalam hal delik aduan, pengaduannya dicabut dalam tenggang waktu yang telah ditentukan menurut undang-undang;
- 3.telah diselesaikan oleh kepolisian berdasarkan azas *plichtmatigheid* (kewajiban berdasarkan kewenangan hukum);
- 4.kasus yang dimaksud tidak termasuk kompetensi kepolisian
- 5.tersangka meninggal dunia;
- 6.kasus kadaluwarsa.

31. Bencana Alam adalah peristiwa atau serangkaian peristiwa yang mengancam dan mengganggu kehidupan / penghidupan masyarakat yang disebabkan oleh

30. *Crime clearance rate*

$$= (\text{Number of cleared @criminal cases}) \div (\text{Number of reported criminal cases}) \times 100\%$$

Crime clearance rate refers to percentage of crime clearance by police. A criminal case is categorized as a cleared case by police, if:

- 1.All documents are ready to submit or already submitted to justice court;
- 2.In the case of attense that warrants complaint, the complaint was withdraw within a given period state in the law;
- 3.The case was cleared by police based on the principle of *plichtmatigheid* (obligation on the basis of law outhority);
- 4.The case was not the responsibility of police office;
- 5.The suspect died;
- 6.The case was out of date.

31. *Natural Disaster is an event or series of events that threaten and disrupt the lives and livelihoods caused by natural factors such as: earthquake, tsunami, volcanic eruption, flood,*

faktor alam antara lain berupa gempa bumi, tsunami, gunung meletus, banjir, kekeringan, angin topan, dan tanah longsor sehingga mengakibatkan kerugian materi maupun non-materi.

flash flood, drought, typhoon/ cyclone, and landslide so it can lead to result in loss of material and non-material.

32. Korban meninggal adalah orang yang dilaporkan tewas atau meninggal dunia akibat bencana.

32. *Fatality is a person reported killed or death in the wake of a disaster.*

33. Korban hilang adalah orang yang dilaporkan hilang atau tidak ditemukan atau tidak diketahui keberadaannya setelah terjadi bencana.

33. *Missing person is a person reported missing or who cannot be located or who cannot be accounted for in the wake of a disaster.*

34. Korban luka/sakit adalah orang yang mengalami luka-luka atau sakit, dalam keadaan luka ringan, luka sedang maupun luka parah/ berat, baik yang berobat jalan maupun rawat inap.

34. *Casualty is a person suffering injury or illness, in a state of light injury, moderate injury, or heavy injury, which in undergoing treatment as either an outpatient or inpatient.*

35. Rusak Berat adalah kriteria kerusakan yang mengakibatkan bangunan roboh atau sebagian besar komponen struktur rusak.

35. *Severely damaged is the criteria of damage that resulted most buildings collapsed or damaged its structural components.*

36. Rusak sedang adalah kriteria kerusakan yang mengakibatkan sebagian kecil komponen struktur rusak, dan komponen penunjang rusak namun bangunan masih tetap berdiri.

36. *Damaged is the criteria of damage that resulted defective fraction of structural components and supporting components damaged, but the building still stands.*

37. Rusak ringan adalah kriteria kerusakan yang mengakibatkan sebagian komponen struktur

37. *Lightly damaged is the criteria of damage that resulted partially cracked structural components, but*

retak (struktur masih bisa digunakan) dan bangunan masih tetap berdiri.

the structure still can be used and the building still stands.

38. Untuk mengukur kemiskinan, BPS menggunakan konsep kemampuan memenuhi kebutuhan dasar (basic needs approach). Dengan pendekatan ini, kemiskinan dipandang sebagai ketidakmampuan dari sisi ekonomi untuk memenuhi kebutuhan dasar makanan dan bukan makanan yang diukur dari sisi pengeluaran. Metode yang digunakan adalah menghitung Garis Kemiskinan (GK), yang terdiri dari dua komponen yaitu Garis Kemiskinan Makanan (GKM) dan Garis Kemiskinan Non-Makanan (GKNM). Penghitungan Garis Kemiskinan dilakukan secara terpisah untuk daerah perkotaan dan perdesaan.
38. *To measure poverty, BPS-Statistics Indonesia has used the concept of basic needs approach. Therefore, poverty is viewed as economic inability to fulfill food and non-food basic needs which are measured by consumption/expenditure. The method used is calculating poverty line, which consists of two components that are Food Poverty Line (FPL) and Non-Food Poverty Line (NFPL). The poverty line was calculated separately for urban and rural areas.*
39. Penduduk miskin adalah penduduk yang memiliki rata-rata pengeluaran per kapita per bulan di bawah Garis Kemiskinan.
39. *A person whose expenditure per capita per month is below the poverty line is considered to be poor.*
40. Garis Kemiskinan Makanan (GKM) merupakan nilai pengeluaran kebutuhan minimum makanan yang disetarakan dengan 2.100 kkalori per kapita per hari. Garis Kemiskinan Non-Makanan (GKNM) adalah kebutuhan minimum untuk perumahan, sandang, pendidikan, kesehatan, dan kebutuhan dasar lainnya.
40. *The Food Poverty Line refers to the daily minimum requirement of 2,100 kcal per capita per day. The Non-Food Poverty Line refers to the minimum requirement for household necessities for clothing, education, health, and other basic individual needs.*

41. Ukuran Kemiskinan
- Head Count Index (HCI-PR0R) adalah persentase penduduk miskin yang berada di bawah Garis Kemiskinan (GK).
 - Indeks Kedalaman Kemiskinan (Poverty Gap Index-PR1R) merupakan ukuran rata-rata kesenjangan pengeluaran masing-masing penduduk miskin terhadap garis kemiskinan. Semakin tinggi nilai indeks, semakin jauh rata-rata pengeluaran penduduk dari garis kemiskinan.
 - Indeks Keparahan Kemiskinan (Poverty Severity Index-PR2R) memberikan gambaran mengenai penyebaran pengeluaran di antara penduduk miskin. Semakin tinggi nilai indeks, semakin tinggi ketimpangan pengeluaran di antara penduduk miskin.

Foster-Greer-Thorbecke (1984) merumuskan suatu ukuran yang digunakan untuk mengukur tingkat kemiskinan sebagai berikut:

$$P_a = \frac{1}{n} \sum_{i=1}^q \left[\frac{z - y_i}{z} \right]^a$$

dimana:

a=0, 1, 2

z=Garis kemiskinan

y_i=Rata-rata pengeluaran perkapita sebulan penduduk yang berada di bawah garis kemiskinan (i=1,2,...,q), y_i < z

41. Poverty Measures
- Head Count Index (HCI-P0) simply measures the percentage of the population that is counted as poor, often denoted by P0.
 - Poverty Gap Index-P1 measures the extent to which individuals fall below the poverty line (the poverty gaps) as a proportion of the poverty line. Higher value of the index shows that the gap between average expenditure of the poor and the poverty line is wider.
 - Poverty Severity Index-P2 describes inequality among the poor. This is simply a weighted sum of poverty gaps (as a proportion of the poverty line), where the weights are the proportionate poverty gaps themselves. Hence, by squaring the poverty gap index, the measure implicitly puts more weight on observations that fall well below the poverty line. Higher value of the index shows that inequality among the poor is higher.

Foster-Greer-Thorbecke (1984) developed poverty measures that may be written as:

$$P_a = \frac{1}{n} \sum_{i=1}^q \left[\frac{z - y_i}{z} \right]^a$$

where:

a=0, 1, 2

z=the poverty line

y_i=Average expenditure per capita per month of the poor (i=1,2,...,q),

q =Banyaknya penduduk yang berada di bawah garis kemiskinan
 n =Jumlah penduduk

$y_i < z$

q =the number of poor

n =the total population

Jika $a=0$, diperoleh Head Count Index (P0), jika $a=1$ diperoleh indeks kedalaman kemiskinan (Poverty Gap Index-P1) dan jika $a=2$ disebut indeks keparahan kemiskinan (Poverty Severity Index-P2).

if $a=0$ is obtained Head Count Index (P0), if $a=1$ is obtained Poverty Gap Index-P1, and if $a=2$ is obtained Poverty Severity Index-P2.

42. Indeks Pembangunan Manusia (IPM) menjelaskan bagaimana penduduk dapat mengakses hasil pembangunan dalam memperoleh pendapatan, kesehatan, pendidikan dan sebagainya. IPM diperkenalkan oleh UNDP pada tahun 1990 dan dipublikasikan secara berkala dalam laporan tahunan Human Development Report (HDR). IPM dibentuk oleh 3 (tiga) dimensi dasar: Umur panjang dan hidup sehat; pengetahuan; dan standar hidup layak.

42. *The Human Development Index (HDI) explains how people can access development results in obtaining income, health, education and so forth. HDI was introduced by United Nations Development Programme (UNDP) in 1990 and published periodically in the annual report of the Human Development Report. HDI was formed by three basic dimensions: a long and healthy life; knowledge; and a decent standard of living.*

ULASAN**4.1. Pendidikan**

Peningkatan partisipasi sekolah penduduk tentunya harus diimbangi dengan penyediaan sarana fisik pendidikan maupun tenaga guru yang memadai. Di tingkat pendidikan dasar (SD), jumlah sekolah pada tahun ajaran 2020/2021 ada sebanyak 354 sekolah dengan jumlah guru 4.058 orang dan murid sebanyak 42.754 orang. Sementara jumlah Sekolah Menengah Tingkat Pertama (SMTP) ada sebanyak 137 sekolah dengan jumlah guru 2.204 orang dan jumlah murid ada sebanyak 21.412 orang. Pada tahun yang sama jumlah sekolah tingkat pendidikan Sekolah Menengah Atas (SMA) ada sebanyak 65 sekolah dengan jumlah guru 1.004 dan jumlah siswa 12.187 orang. Sedangkan jumlah sekolah pada Sekolah Menengah Kejuruan (SMK) sebanyak 48, dengan jumlah guru sebanyak 1.292 orang dan murid sebanyak 8.043 orang

4.2 Kesehatan

Berdasarkan data tahun 2020 dari Dinas Pengendalian Penduduk dan Keluarga Berencana Kabupaten Nias Selatan, jumlah penduduk yang dikategorikan sebagai Pasangan Usia Subur (PUS) adalah sebanyak 93.081 pasangan, dimana sebanyak 6.546 adalah pasangan KB Aktif Baru dan 1.115 pasangan KB Aktif Ulangan

DESCRIPTION**4.1 Education**

Increased enrollment population should be balanced by the provision of educational infrastructure and adequate teachers. At the primary level, the number of schools in the school year 2020/2021 there were 354 schools with 4,058 the number of teachers and students as many as 42,754 people. While the number of junior high school (SMTP) there were 137 schools with 2,204 teachers and number of students there are as many as 21,412 people. In the same year the number of senior high schools there were 65 schools with 1,004 teachers and number of students there are as many as 12,187 people. And then, number of vocational high schools there were 48 schools with 1,292 teachers and number of students there are 8.043 people.

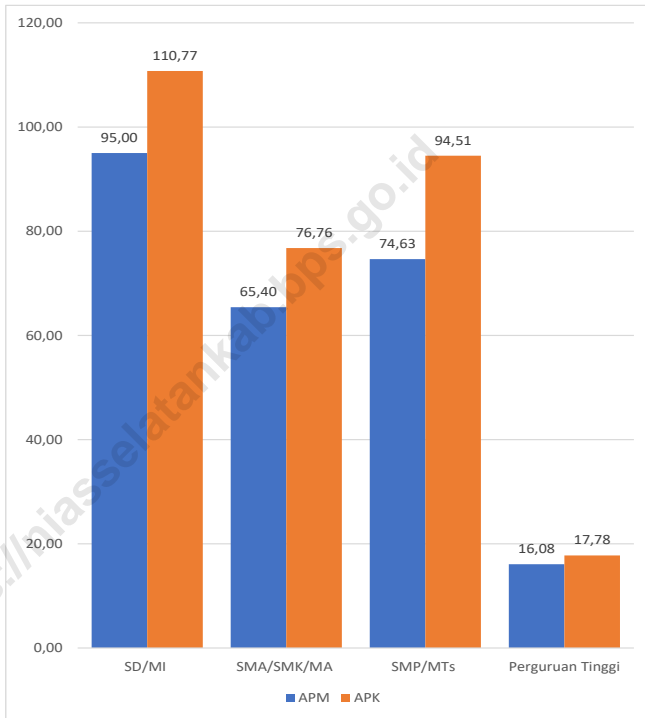
4.2 Health

Based of data year of 2020 from Board of Population Control and Family Planning of Nias Selatan Regency, the population of Nias Selatan regency who are classified as fertile couple are 39,593 couples, where 6.546 couples are new active participants of family planning and 1,115 are repeated active participants

Gambar 4.1
Figures

Angka Partisipasi Murni (APM) dan Angka Partisipasi Kasar (APK) Menurut Jenjang Pendidikan di Kabupaten Nias Selatan, 2020

Net Participation Rate and Gross Participation Rate by Educational Level in Nias Selatan Regency, 2020

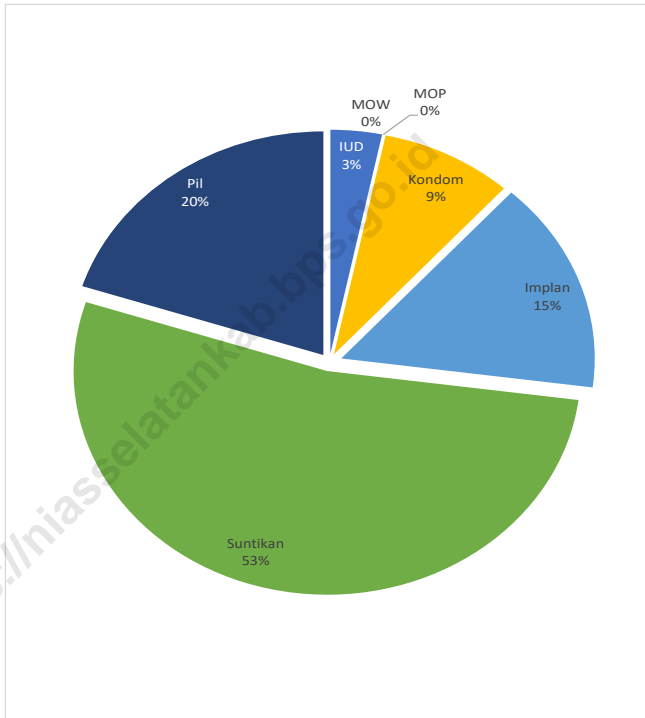


Catatan/Note: ...

Sumber/Source: BPS, Survei Sosial Ekonomi Nasional (Susenas)/BPS-Statistics Indonesia, National Socioeconomic Survey

Gambar 4.2
Figures

Persentase Akseptor Aktif (Baru) Keluarga Berencana Menurut Alat Kontrasepsi yang Digunakan, 2020
Percentage of Family Planning Active Acceptor (New) by Type of Contraceptive Used, 2020



Sumber/Source: Dinas Pengendalian Penduduk, KB, Pemberdayaan dan Perlindungan Anak Kabupaten Nias Selatan

4.1 PENDIDIKAN EDUCATION

Tabel 4.1.1 Jumlah Sekolah, Guru, dan Murid Taman Kanak-Kanak (TK) di Bawah Kementerian Pendidikan dan Kebudayaan Menurut Kecamatan di Kabupaten Nias Selatan, 2019/2020 dan 2020/2021
Number of Schools, Teachers, and Pupils in Kindergarten Under The Ministry of Education and Culture by Subdistrict in Nias Selatan Regency, 2019/2020 and 2020/2021

Kecamatan Subdistrict	Sekolah/Schools					
	Negeri/Public		Swasta/Private		Jumlah/Total	
	2019/2020	2020/2021	2019/2020	2020/2021	2019/2020	2020/2021
(1)	(2)	(3)	(4)	(5)	(6)	(7)
Hibala	-	-	-	-	-	-
Tanah Masa	-	-	-	-	-	-
Pulau Pulau Batu	-	-	3	2	3	2
Pulau Pulau Batu Timur	-	-	-	-	-	-
Simuk	-	-	-	-	-	-
Pulau-Pulau Batu Barat	-	-	-	-	-	-
Pulau-Pulau Batu Utara	-	-	-	-	-	-
Telukdalam	-	-	10	9	10	9
Fanayama	-	-	4	4	4	4
Toma	-	1	2	1	2	2
Maniamolo	-	-	4	4	4	4
Mazino	-	-	3	2	3	2
Luahagundre Maniamolo	-	-	4	3	4	3
Onolalu	-	-	3	2	3	2
Amandraya	-	-	1	1	1	1
Aramo	-	-	2	2	2	2
Ulususua	-	-	-	-	-	-
Lahusa	-	-	6	9	6	9
Sidua'ori	-	-	2	-	2	-
Somambawa	-	-	5	4	5	4
G o m o	1	1	-	-	1	1

Kecamatan Subdistrict	Sekolah/Schools					
	Negeri/Public		Swasta/Private		Jumlah/Total	
	2019/2020	2020/2021	2019/2020	2020/2021	2019/2020	2020/2021
(1)	(2)	(3)	(4)	(5)	(6)	(7)
Susua	-	-	1	2	1	2
Mazo	-	-	-	-	-	-
Umbunasi	-	-	-	-	-	-
Idanotae	-	-	1	-	1	-
Ulu Idanotae	-	-	1	1	1	1
Boronadu	-	-	-	-	-	-
Lolomatua	-	-	-	-	-	-
Uluunoyo	-	-	1	1	1	1
Huruna	-	-	-	-	-	-
Lolowau	-	-	1	-	1	-
Hilimegai	-	-	1	1	1	1
O'o'u	-	-	-	-	-	-
Onohazumba	-	-	-	-	-	-
Hilisalawa Ahe	-	-	-	-	-	-
Nias Selatan	1	2	55	48	56	50

Lanjutan Tabel/*Continued Table* 4.1.1

Kecamatan Subdistrict	Guru ¹ /Teachers ¹					
	Negeri/Public		Swasta/Private		Jumlah/Total	
	2019/2020	2020/2021	2019/2020	2020/2021	2019/2020	2020/2021
(1)	(8)	(9)	(10)	(11)	(12)	(13)
Hibala	-	-	-	-	-	-
Tanah Masa	-	-	-	-	-	-
Pulau Pulau Batu	-	-	8	9	8	9
Pulau Pulau Batu Timur	-	-	-	-	-	-
Simuk	-	-	-	-	-	-
Pulau-Pulau Batu Barat	-	-	-	-	-	-
Pulau-Pulau Batu Utara	-	-	-	-	-	-
Telukdalam	-	-	36	36	36	36
Fanayama	-	-	10	12	10	12
Toma	-	2	7	6	7	8
Maniamolo	-	-	12	12	12	12
Mazino	-	-	10	6	10	6
Luahagundre Maniamolo	-	-	7	8	7	8
Onolalu	-	-	4	4	4	4
Amandraya	-	-	-	4	-	4
Aramo	-	-	7	7	7	7
Ulususua	-	-	-	-	-	-
Lahusa	-	-	23	24	23	24
Sidu'ori	-	-	-	-	-	-
Somabawa	-	-	16	15	16	15
G o m o	7	6	-	-	7	6
Susua	-	-	4	5	4	5
Mazo	-	-	-	-	-	-
Umbunasi	-	-	-	-	-	-
Idanotae	-	-	-	-	-	-
Ulu Idanotae	-	-	10	7	10	7
Boronadu	-	-	-	-	-	-
Lolomatua	-	-	-	-	-	-

Kecamatan Subdistrict	Guru ¹ /Teachers ¹					
	Negeri/Public		Swasta/Private		Jumlah/Total	
	2019/2020	2020/2021	2019/2020	2020/2021	2019/2020	2020/2021
(1)	(8)	(9)	(10)	(11)	(12)	(13)
Ulunoyo	-	-	4	4	4	4
Huruna	-	-	-	-	-	-
Lolowau	-	-	-	-	-	-
Hilimegai	-	-	3	3	3	3
O'o'u	-	-	-	-	-	-
Onohazumba	-	-	-	-	-	-
Hilisalawa Ahe	-	-	-	-	-	-
Nias Selatan	7	8	161	162	168	170

Lanjutan Tabel/Continued Table 4.1.1

Kecamatan Subdistrict	Murid/Students					
	Negeri/Public		Swasta/Private		Jumlah/Total	
	2019/2020	2020/2021	2019/2020	2020/2021	2019/2020	2020/2021
(1)	(14)	(15)	(16)	(17)	(18)	(19)
Hibala	-	-	-	-	-	-
Tanah Masa	-	-	-	-	-	-
Pulau Pulau Batu	-	-	146	155	146	155
Pulau Pulau Batu Timur	-	-	-	-	-	-
Simuk	-	-	-	-	-	-
Pulau-Pulau Batu Barat	-	-	-	-	-	-
Pulau-Pulau Batu Utara	-	-	-	-	-	-
Telukdalam	-	-	524	441	524	441
Fanayama	-	-	156	146	156	146
Toma	-	55	89	44	89	99
Maniamolo	-	-	163	143	163	143
Mazino	-	-	106	85	106	85
Luahagundre Maniamolo	-	-	112	114	112	114
Onolalu	-	-	68	80	68	80
Amandraya	-	-	-	24	-	24
Aramo	-	-	58	102	58	102
Ulususua	-	-	-	-	-	-
Lahusa	-	-	297	529	297	529
Sidu'ori	-	-	-	-	-	-
Somabawa	-	-	205	198	205	198
G o m o	64	86	-	-	64	86
Susua	-	-	56	85	56	85
Mazo	-	-	-	-	-	-
Umbunasi	-	-	-	-	-	-
Idanotae	-	-	-	-	-	-
Ulu Idanotae	-	-	72	52	72	52
Boronadu	-	-	-	-	-	-
Lolomatua	-	-	-	-	-	-

Kecamatan Subdistrict	Murid/Students					
	Negeri/Public		Swasta/Private		Jumlah/Total	
	2019/2020	2020/2021	2019/2020	2020/2021	2019/2020	2020/2021
(1)	(14)	(15)	(16)	(17)	(18)	(19)
Ulunoyo	-	-	19	16	19	16
Huruna	-	-	-	-	-	-
Lolowau	-	-	-	-	-	-
Hilimegai	-	-	40	40	40	40
O'o'u	-	-	-	-	-	-
Onohazumba	-	-	-	-	-	-
Hilisalawa Ahe	-	-	-	-	-	-
Nias Selatan	64	141	2 111	2 254	2 175	2 395

Catatan/Note: ¹ Jumlah guru termasuk kepala sekolah dan guru/The total of teachers including headmaster and teacher

Sumber/Source: Kementerian Pendidikan dan Kebudayaan, Data Semester Ganjil/Ministry of Educations and Culture, Odd Semester Data

Tabel
Table 4.1.2

**Jumlah Sekolah, Guru, dan Murid Raudatul Athfal (RA)
di Bawah Kementerian Agama Menurut Kecamatan di
Kabupaten Nias Selatan, 2019/2020 dan 2020/2021**
*Number of Schools, Teachers, and Pupils in Raudatul Athfal
(RA) Under The Ministry of Religious Affairs by Subdistrict in
Nias Selatan Regency, 2019/2020 and 2020/2021*

Kecamatan Subdistrict	Sekolah/Schools		Guru/Teachers		Murid/Pupils	
	2019/2020	2020/2021	2019/2020	2020/2021	2019/2020	2020/2021
(1)	(2)	(3)	(4)	(5)	(6)	(7)
Hibala	-	...	-	...	-	...
Tanah Masa	-	...	-	...	-	...
Pulau Pulau Batu	1	...	5	...	41	...
Pulau Pulau Batu Timur	-	...	-	...	-	...
Simuk	-	...	-	...	-	...
Pulau-Pulau Batu Barat	-	...	-	...	-	...
Pulau-Pulau Batu Utara	-	...	-	...	-	...
Telukdalam	1	...	8	...	68	...
Fanayama	-	...	-	...	-	...
Toma	-	...	-	...	-	...
Maniamolo	-	...	-	...	-	...
Mazino	-	...	-	...	-	...
Luahagundre Maniamolo	1	...	2	...	10	...
Onolalu	-	...	-	...	-	...
Amandraya	-	...	-	...	-	...
Aramo	-	...	-	...	-	...
Ulususua	-	...	-	...	-	...
Lahusa	-	...	-	...	-	...
Sidua'ori	-	...	-	...	-	...
Somambawa	-	...	-	...	-	...
G o m o	-	...	-	...	-	...
Susua	-	...	-	...	-	...
Mazo	-	...	-	...	-	...
Umbunasi	-	...	-	...	-	...
Idanotae	-	...	-	...	-	...

Kecamatan Subdistrict	Sekolah/Schools		Guru/Teachers		Murid/Pupils	
	2019/2020	2020/2021	2019/2020	2020/2021	2019/2020	2020/2021
(1)	(2)	(3)	(4)	(5)	(6)	(7)
Ulu Idanotae	-	...	-	...	-	...
Boronadu	-	...	-	...	-	...
Lolomatua	-	...	-	...	-	...
Uluunoyo	-	...	-	...	-	...
Huruna	-	...	-	...	-	...
Lolowau	-	...	-	...	-	...
Hilimegai	-	...	-	...	-	...
O'o'u	-	...	-	...	-	...
Onohazumba	-	...	-	...	-	...
Hilisalawa Ahe	-	...	-	...	-	...
Nias Selatan	3	...	15	...	119	...

Catatan/Note: ...) Data belum tersedia/Data not available

Seluruh Raudatul Athfal (RA) berstatus swasta/All Raudatul Athfal (RA) are private

Sumber/Source: Kementerian Agama, Data Semester Ganjil/Ministry of Religious Affairs, Odd Semester Data

Tabel
Table 4.1.3

**Jumlah Sekolah, Guru, dan Murid Sekolah Dasar (SD)
di Bawah Kementerian Pendidikan dan Kebudayaan
Menurut Kecamatan di Kabupaten Nias Selatan,
2019/2020 dan 2020/2021**
*Number of Schools, Teachers, and Pupils in Primary Schools
Under The Ministry of Education and Culture by Subdistrict
in Nias Selatan Regency, 2019/2020 and 2020/2021*

Kecamatan Subdistrict	Sekolah/Schools					
	Negeri/Public		Swasta/Private		Jumlah/Total	
	2019/2020	2020/2021	2019/2020	2020/2021	2019/2020	2020/2021
(1)	(2)	(3)	(4)	(5)	(6)	(7)
Hibala	10	10	-	-	10	10
Tanah Masa	12	12	-	-	12	12
Pulau-Pulau Batu	11	10	-	-	11	10
Pulau-Pulau Batu Timur	7	7	-	-	7	7
Simuk	2	2	-	-	2	2
Pulau-Pulau Batu Barat	7	7	-	-	7	7
Pulau-Pulau Batu Utara	6	7	-	-	6	7
Teluk Dalam	15	15	4	4	19	19
Fanayama	13	13	-	-	13	13
Toma	11	11	-	-	11	11
Maniamolo	14	14	-	-	14	14
Mazino	6	6	-	-	6	6
Luahagundre Maniamolo	8	8	-	-	8	8
Onolalu	7	7	-	-	7	7
Amandraya	14	14	-	-	14	14
Aramo	12	12	-	-	12	12
Ulusua	13	13	-	-	13	13
Lahusa	16	16	-	-	16	16
Siduaori	11	11	-	-	11	11
Somambawa	11	11	-	-	11	11
Gomo	10	10	-	-	10	10
Susua	16	16	-	1	16	17
Mazo	8	8	-	-	8	8

Kecamatan Subdistrict	Sekolah/Schools					
	Negeri/Public		Swasta/Private		Jumlah/Total	
	2019/2020	2020/2021	2019/2020	2020/2021	2019/2020	2020/2021
(1)	(2)	(3)	(4)	(5)	(6)	(7)
Umbunasi	9	9	-	-	9	9
Idanotae	13	13	-	-	13	13
Ulu Idanotae	7	7	-	-	7	7
Boronadu	8	8	-	-	8	8
Lolomatua	9	9	-	-	9	9
Ulunoyo	13	13	-	-	13	13
Huruna	12	12	-	-	12	12
Lolowa'u	11	10	-	-	11	10
Hilimegai	7	7	-	-	7	7
Oou	8	8	-	-	8	8
Onohazumba	8	8	-	-	8	8
Hilisalawahe	5	5	-	-	5	5
Nias Selatan	350	349	4	5	354	354

Lanjutan Tabel/*Continued Table* 4.1.3

Kecamatan Subdistrict	Guru ¹ /Teachers ¹					
	Negeri/Public		Swasta/Private		Jumlah/Total	
	2019/2020	2020/2021	2019/2020	2020/2021	2019/2020	2020/2021
(1)	(8)	(9)	(10)	(11)	(12)	(13)
Hibala	75	78	-	-	75	78
Tanah Masa	75	77	-	-	75	77
Pulau-Pulau Batu	124	126	-	-	124	126
Pulau-Pulau Batu Timur	44	40	-	-	44	40
Simuk	22	25	-	-	22	25
Pulau-Pulau Batu Barat	52	54	-	-	52	54
Pulau-Pulau Batu Utara	56	66	-	-	56	66
Teluk Dalam	249	253	57	61	306	314
Fanayama	174	179	-	-	174	179
Toma	152	172	-	-	152	172
Maniamolo	132	152	-	-	132	152
Mazino	68	80	-	-	68	80
Luahagundre Maniamolo	101	126	-	-	101	126
Onolalu	86	101	-	-	86	101
Amandraya	144	155	-	-	144	155
Aramo	107	126	-	-	107	126
Ulususua	111	143	-	-	111	143
Lahusa	194	224	-	-	194	224
Siduaori	109	135	-	-	109	135
Somambawa	129	162	-	-	129	162
Gomo	114	136	-	-	114	136
Susua	129	139	-	1	129	140
Mazo	72	83	-	-	72	83
Umbunasi	74	90	-	-	74	90
Idanotae	124	128	-	-	124	128
Ulu Idanotae	65	73	-	-	65	73
Boronadu	76	68	-	-	76	68
Lolomatua	103	109	-	-	103	109

Kecamatan Subdistrict	Guru ¹ /Teachers ¹					
	Negeri/Public		Swasta/Private		Jumlah/Total	
	2019/2020	2020/2021	2019/2020	2020/2021	2019/2020	2020/2021
(1)	(8)	(9)	(10)	(11)	(12)	(13)
Ulunoyo	131	147	-	-	131	147
Huruna	134	150	-	-	134	150
Lolowalu	97	105	-	-	97	105
Hilimegai	62	63	-	-	62	63
Oou	85	95	-	-	85	95
Onohazumba	69	68	-	-	69	68
Hilisalawahe	63	68	-	-	63	68
Nias Selatan	3 602	3 996	57	62	3 659	4 058

Lanjutan Tabel/*Continued Table* 4.1.3

Kecamatan Subdistrict	Murid/Students					
	Negeri/Public		Swasta/Private		Jumlah/Total	
	2019/2020	2020/2021	2019/2020	2020/2021	2019/2020	2020/2021
(1)	(14)	(15)	(16)	(17)	(18)	(19)
Hibala	978	988	-	-	978	988
Tanah Masa	716	719	-	-	716	719
Pulau-Pulau Batu	1 050	956	-	-	1 050	956
Pulau-Pulau Batu Timur	423	428	-	-	423	428
Simuk	249	253	-	-	249	253
Pulau-Pulau Batu Barat	260	274	-	-	260	274
Pulau-Pulau Batu Utara	361	417	-	-	361	417
Teluk Dalam	2 785	2 610	895	927	3 680	3 537
Fanayama	1 734	1 575	-	-	1 734	1 575
Toma	1 593	1 396	-	-	1 593	1 396
Maniamolo	1 653	1 582	-	-	1 653	1 582
Mazino	864	736	-	-	864	736
Luahagundre Maniamolo	1 077	1 048	-	-	1 077	1 048
Onolalu	740	700	-	-	740	700
Amandraya	2 131	1 963	-	-	2 131	1 963
Aramo	1 237	1 137	-	-	1 237	1 137
Ulususua	1 618	1 476	-	-	1 618	1 476
Lahusa	2 533	2 402	-	-	2 533	2 402
Siduauri	1 234	1 186	-	-	1 234	1 186
Somambawa	1 877	1 791	-	-	1 877	1 791
Gomo	1 353	1 275	-	-	1 353	1 275
Susua	2 468	2 322	-	46	2 468	2 368
Mazo	1 115	1 112	-	-	1 115	1 112
Umbunasi	1 028	980	-	-	1 028	980
Idanotae	1 405	1 348	-	-	1 405	1 348
Ulu Idanotae	987	864	-	-	987	864
Boronadu	1 134	1 001	-	-	1 134	1 001
Lolomatua	1 345	1 262	-	-	1 345	1 262

Kecamatan Subdistrict	Murid/Students					
	Negeri/Public		Swasta/Private		Jumlah/Total	
	2019/2020	2020/2021	2019/2020	2020/2021	2019/2020	2020/2021
(1)	(14)	(15)	(16)	(17)	(18)	(19)
Ulunoyo	1 848	1 673	-	-	1 848	1 673
Huruna	1 602	1 431	-	-	1 602	1 431
Lolowalu	1 314	1 260	-	-	1 314	1 260
Hilimegai	789	754	-	-	789	754
Oou	1 259	1 089	-	-	1 259	1 089
Onohazumba	1 086	982	-	-	1 086	982
Hilisalawaaha	820	791	-	-	820	791
Nias Selatan	44 666	41 781	895	973	45 561	42 754

Catatan/Note: ¹ Jumlah guru termasuk kepala sekolah dan guru/The total of teachers including headmaster and teacher

Sumber/Source: Kementerian Pendidikan dan Kebudayaan, Data Semester Ganjil/Ministry of Educations and Culture, Odd Semester Data

Tabel
Table 4.1.4

Jumlah Sekolah, Guru, dan Murid Madrasah Ibtidaiyah (MI) di Bawah Kementerian Agama Menurut Kecamatan Menurut Kecamatan di Kabupaten Nias Selatan, 2019/2020 dan 2020/2021
Number of Schools, Teachers, and Pupils in Madrasah Ibtidaiyah (MI) Under The Ministry of Religious Affairs by Subdistrict in Nias Selatan Regency, 2019/2020 and 2020/2021

Kecamatan Subdistrict	Sekolah/Schools					
	Negeri/Public		Swasta/Private		Jumlah/Total	
	2019/2020	2020/2021	2019/2020	2020/2021	2019/2020	2020/2021
(1)	(2)	(3)	(4)	(5)	(6)	(7)
Hibala	-	...	-	...	-	...
Tanah Masa	-	...	2	...	2	...
Pulau Pulau Batu	1	...	-	...	1	...
Pulau Pulau Batu Timur	-	...	-	...	-	...
Simuk	-	...	-	...	-	...
Pulau-Pulau Batu Barat	-	...	-	...	-	...
Pulau-Pulau Batu Utara	-	...	-	...	-	...
Telukdalam	-	...	-	...	-	...
Fanayama	-	...	-	...	-	...
Toma	-	...	-	...	-	...
Maniamolo	-	...	-	...	-	...
Mazino	-	...	-	...	-	...
Luahagundre Maniamolo	-	...	-	...	-	...
Onolalu	-	...	-	...	-	...
Amandraya	-	...	-	...	-	...
Aramo	-	...	-	...	-	...
Ulususua	-	...	-	...	-	...
Lahusa	-	...	-	...	-	...
Sidua'ori	-	...	-	...	-	...
Somambawa	-	...	-	...	-	...
G o m o	1	...	-	...	1	...
Susua	-	...	-	...	-	...

Kecamatan Subdistrict	Sekolah/Schools					
	Negeri/Public		Swasta/Private		Jumlah/Total	
	2019/2020	2020/2021	2019/2020	2020/2021	2019/2020	2020/2021
(1)	(2)	(3)	(4)	(5)	(6)	(7)
Mazo	-	...	-	...	-	...
Umbunasi	-	...	-	...	-	...
Idanotae	-	...	-	...	-	...
Ulu Idanotae	-	...	-	...	-	...
Boronadu	-	...	-	...	-	...
Lolomatua	-	...	-	...	-	...
Ulunoyo	-	...	-	...	-	...
Huruna	-	...	-	...	-	...
Lolowau	-	...	-	...	-	...
Hilimegai	-	...	-	...	-	...
O'o'u	-	...	-	...	-	...
Onohazumba	-	...	-	...	-	...
Hilisalawa Ahe	-	...	-	...	-	...
Nias Selatan	2	...	2	...	4	...

Lanjutan Tabel/*Continued Table 4.1.4*

Kecamatan Subdistrict	Guru/Teachers					
	Negeri/Public		Swasta/Private		Jumlah/Total	
	2019/2020	2020/2021	2019/2020	2020/2021	2019/2020	2020/2021
(1)	(8)	(9)	(10)	(11)	(12)	(13)
Hibala	-	...	-	...	-	...
Tanah Masa	-	...	16	...	16	...
Pulau Pulau Batu	8	...	-	...	8	...
Pulau Pulau Batu Timur	-	...	-	...	-	...
Simuk	-	...	-	...	-	...
Pulau-Pulau Batu Barat	-	...	-	...	-	...
Pulau-Pulau Batu Utara	-	...	-	...	-	...
Telukdalam	-	...	-	...	-	...
Fanayama	-	...	-	...	-	...
Toma	-	...	-	...	-	...
Maniamolo	-	...	-	...	-	...
Mazino	-	...	-	...	-	...
Luahagundre Maniamolo	-	...	-	...	-	...
Onolalu	-	...	-	...	-	...
Amandraya	-	...	-	...	-	...
Aramo	-	...	-	...	-	...
Ulususua	-	...	-	...	-	...
Lahusa	-	...	-	...	-	...
Sidua'ori	-	...	-	...	-	...
Somambawa	-	...	-	...	-	...
G o m o	17	...	-	...	17	...
Susua	-	...	-	...	-	...
Mazo	-	...	-	...	-	...
Umbunasi	-	...	-	...	-	...
Idanotae	-	...	-	...	-	...
Ulu Idanotae	-	...	-	...	-	...
Boronadu	-	...	-	...	-	...
Lolomatua	-	...	-	...	-	...

Kecamatan Subdistrict	Guru/Teachers					
	Negeri/Public		Swasta/Private		Jumlah/Total	
	2019/2020	2020/2021	2019/2020	2020/2021	2019/2020	2020/2021
(1)	(8)	(9)	(10)	(11)	(12)	(13)
Ulunoyo	-	...	-	...	-	...
Huruna	-	...	-	...	-	...
Lolowau	-	...	-	...	-	...
Hilimegai	-	...	-	...	-	...
O'o'u	-	...	-	...	-	...
Onohazumba	-	...	-	...	-	...
Hilisalawa Ahe	-	...	-	...	-	...
Nias Selatan	25	...	16	...	41	...

Lanjutan Tabel/*Continued Table 4.1.4*

Kecamatan Subdistrict	Murid/Students					
	Negeri/Public		Swasta/Private		Jumlah/Total	
	2019/2020	2020/2021	2019/2020	2020/2021	2019/2020	2020/2021
(1)	(14)	(15)	(16)	(17)	(18)	(19)
Hibala	-	...	-	...	-	...
Tanah Masa	-	...	180	...	180	...
Pulau Pulau Batu	56	...	-	...	56	...
Pulau Pulau Batu Timur	-	...	-	...	-	...
Simuk	-	...	-	...	-	...
Pulau-Pulau Batu Barat	-	...	-	...	-	...
Pulau-Pulau Batu Utara	-	...	-	...	-	...
Telukdalam	-	...	-	...	-	...
Fanayama	-	...	-	...	-	...
Toma	-	...	-	...	-	...
Maniamolo	-	...	-	...	-	...
Mazino	-	...	-	...	-	...
Luahagundre Maniamolo	-	...	-	...	-	...
Onolalu	-	...	-	...	-	...
Amandraya	-	...	-	...	-	...
Aramo	-	...	-	...	-	...
Ulususua	-	...	-	...	-	...
Lahusa	-	...	-	...	-	...
Sidua'ori	-	...	-	...	-	...
Somambawa	-	...	-	...	-	...
G o m o	219	...	-	...	219	...
Susua	-	...	-	...	-	...
Mazo	-	...	-	...	-	...
Umbunasi	-	...	-	...	-	...
Idanotae	-	...	-	...	-	...
Ulu Idanotae	-	...	-	...	-	...
Boronadu	-	...	-	...	-	...
Lolomatua	-	...	-	...	-	...

Kecamatan Subdistrict	Murid/Students					
	Negeri/Public		Swasta/Private		Jumlah/Total	
	2019/2020	2020/2021	2019/2020	2020/2021	2019/2020	2020/2021
(1)	(14)	(15)	(16)	(17)	(18)	(19)
Ulunoyo	-	...	-	...	-	...
Huruna	-	...	-	...	-	...
Lolowau	-	...	-	...	-	...
Hilimegai	-	...	-	...	-	...
O'o'u	-	...	-	...	-	...
Onohazumba	-	...	-	...	-	...
Hilisalawa Ahe	-	...	-	...	-	...
Nias Selatan	275	...	180	...	455	...

Catatan/Note: ...) Data belum tersedia/Data not available

Sumber/Source: Kementerian Agama, Data Semester Ganjil/Ministry of Religious Affairs, Odd Semester Data

Tabel
Table 4.1.5

Jumlah Sekolah, Guru, dan Murid Sekolah Menengah Pertama (SMP) di Bawah Kementerian Pendidikan dan Kebudayaan Menurut Kecamatan di Kabupaten Nias Selatan, 2019/2020 dan 2020/2021
Number of Schools, Teachers, and Pupils in Junior High Schools Under The Ministry of Education and Culture by Subdistrict in Nias Selatan Regency, 2019/2020 and 2020/2021

Kecamatan Subdistrict	Sekolah/Schools					
	Negeri/Public		Swasta/Private		Jumlah/Total	
	2019/2020	2020/2021	2019/2020	2020/2021	2019/2020	2020/2021
(1)	(2)	(3)	(4)	(5)	(6)	(7)
Hibala	3	3	-	-	3	3
Tanah Masa	2	2	-	-	2	2
Pulau-Pulau Batu	2	2	1	1	3	3
Pulau-Pulau Batu Timur	1	1	-	-	1	1
Simuk	1	1	-	-	1	1
Pulau-Pulau Batu Barat	1	1	-	-	1	1
Pulau-Pulau Batu Utara	2	2	-	-	2	2
Teluk Dalam	3	3	6	6	9	9
Fanayama	4	4	2	2	6	6
Toma	3	3	-	-	3	3
Maniamolo	5	4	2	2	7	6
Mazino	2	2	1	1	3	3
Luahagundre Maniamolo	1	1	2	2	3	3
Onolalu	3	3	-	-	3	3
Amandraya	4	4	-	-	4	4
Aramo	3	3	-	-	3	3
Ulususua	3	3	4	5	7	8
Lahusa	5	5	3	3	8	8
Siduauri	3	3	-	-	3	3
Somambawa	4	4	2	2	6	6
Gomo	2	2	-	-	2	2
Susua	8	8	-	-	8	8

Kecamatan Subdistrict	Sekolah/Schools					
	Negeri/Public		Swasta/Private		Jumlah/Total	
	2019/2020	2020/2021	2019/2020	2020/2021	2019/2020	2020/2021
(1)	(2)	(3)	(4)	(5)	(6)	(7)
Mazo	5	5	-	-	5	5
Umbunasi	3	3	-	-	3	3
Idanotae	4	4	-	-	4	4
Ulu Idanotae	4	4	-	-	4	4
Boronadu	4	4	-	-	4	4
Lolomatua	4	4	-	-	4	4
Ulunoyo	6	6	-	-	6	6
Huruna	6	6	-	-	6	6
Lolowa'u	3	3	-	-	3	3
Hilimegai	2	2	-	-	2	2
Oou	2	2	-	-	2	2
Onohazumba	3	3	-	-	3	3
Hilisalawaaha	3	3	-	-	3	3
Nias Selatan	114	113	23	24	137	137

Lanjutan Tabel/*Continued Table* 4.1.5

Kecamatan Subdistrict	Guru ¹ /Teachers ¹					
	Negeri/Public		Swasta/Private		Jumlah/Total	
	2019/2020	2020/2021	2019/2020	2020/2021	2019/2020	2020/2021
(1)	(8)	(9)	(10)	(11)	(12)	(13)
Hibala	25	32	-	-	25	32
Tanah Masa	16	15	-	-	16	15
Pulau-Pulau Batu	37	39	17	20	54	59
Pulau-Pulau Batu Timur	11	8	-	-	11	8
Simuk	8	14	-	-	8	14
Pulau-Pulau Batu Barat	11	12	-	-	11	12
Pulau-Pulau Batu Utara	14	17	-	-	14	17
Teluk Dalam	104	118	74	93	178	211
Fanayama	50	59	14	15	64	74
Toma	81	85	-	-	81	85
Maniamolo	63	68	12	16	75	84
Mazino	32	36	8	12	40	48
Luhagundre Maniamolo	27	29	10	13	37	42
Onolalu	49	57	-	-	49	57
Amandraya	80	93	-	-	80	93
Aramo	40	44	-	-	40	44
Ulususua	38	43	14	24	52	67
Lahusa	79	93	18	27	97	120
Siduauri	47	55	-	-	47	55
Somambawa	54	57	10	12	64	69
Gomo	46	52	-	-	46	52
Susua	79	98	-	-	79	98
Mazo	53	76	-	-	53	76
Umbunasi	30	36	-	-	30	36
Idanotae	37	55	-	-	37	55
Ulu Idanotae	45	51	-	-	45	51
Boronadu	26	35	-	-	26	35

Kecamatan Subdistrict	Guru ¹ /Teachers ¹					
	Negeri/Public		Swasta/Private		Jumlah/Total	
	2019/2020	2020/2021	2019/2020	2020/2021	2019/2020	2020/2021
(1)	(8)	(9)	(10)	(11)	(12)	(13)
Lolomatua	46	61	-	-	46	61
Ulunoyo	47	65	-	-	47	65
Huruna	64	73	-	-	64	73
Lolowa'u	53	63	-	-	53	63
Hilimegai	18	22	-	-	18	22
Oou	28	37	-	-	28	37
Onohazumba	41	53	-	-	41	53
Hilisalawaaha	33	41	-	-	33	41
Nias Selatan	1 512	1 792	177	232	1 689	2 024

Lanjutan Tabel/Continued Table 4.1.5

Kecamatan Subdistrict	Murid/Students					
	Negeri/Public		Swasta/Private		Jumlah/Total	
	2019/2020	2020/2021	2019/2020	2020/2021	2019/2020	2020/2021
(1)	(14)	(15)	(16)	(17)	(18)	(19)
Hibala	448	431	-	-	448	431
Tanah Masa	171	176	-	-	171	176
Pulau-Pulau Batu	401	422	371	372	772	794
Pulau-Pulau Batu Timur	65	55	-	-	65	55
Simuk	136	129	-	-	136	129
Pulau-Pulau Batu Barat	45	51	-	-	45	51
Pulau-Pulau Batu Utara	105	104	-	-	105	104
Teluk Dalam	1 269	1 284	1 374	1 362	2 643	2 646
Fanayama	503	504	112	75	615	579
Toma	588	575	-	-	588	575
Maniamolo	604	623	229	208	833	831
Mazino	235	218	115	115	350	333
Luahagundre Maniamolo	402	420	101	87	503	507
Onolalu	255	272	-	-	255	272
Amandraya	1 078	1 078	-	-	1 078	1 078
Aramo	445	410	-	-	445	410
Ulususua	406	380	289	341	695	721
Lahusa	1 141	1 077	396	451	1 537	1 528
Siduauri	542	464	-	-	542	464
Somambawa	660	667	246	251	906	918
Gomo	641	595	-	-	641	595
Susua	1 042	873	-	-	1 042	873
Mazo	595	601	-	-	595	601
Umbunasi	380	393	-	-	380	393
Idanotae	454	380	-	-	454	380
Ulu Idanotae	502	518	-	-	502	518
Boronadu	398	431	-	-	398	431
Lolomatua	726	719	-	-	726	719

Kecamatan Subdistrict	Murid/Students					
	Negeri/Public		Swasta/Private		Jumlah/Total	
	2019/2020	2020/2021	2019/2020	2020/2021	2019/2020	2020/2021
(1)	(14)	(15)	(16)	(17)	(18)	(19)
Ulunoyo	829	846	-	-	829	846
Huruna	870	899	-	-	870	899
Lolowalu	789	766	-	-	789	766
Hilimegai	286	317	-	-	286	317
Oou	449	428	-	-	449	428
Onohazumba	647	664	-	-	647	664
Hilisalawahe	373	380	-	-	373	380
Nias Selatan	18 480	18 150	3 233	3 262	21 713	21 412

Catatan/Note: ¹ Jumlah guru termasuk kepala sekolah dan guru/The total of teachers including headmaster and teacher

Sumber/Source: Kementerian Pendidikan dan Kebudayaan, Data Semester Ganjil/Ministry of Educations and Culture, Odd Semester Data

Tabel
Table 4.1.6

Jumlah Sekolah, Guru, dan Murid Madrasah Tsanawiyah (MTs) di Bawah Kementerian Agama Menurut Kecamatan di Kabupaten Nias Selatan, 2019/2020 dan 2020/2021
Number of Schools, Teachers, and Pupils in Madrasah Tsanawiyah (MTs) Under The Ministry of Religious Affairs by Subdistrict in Nias Selatan Regency, 2019/2020 and 2020/2021

Kecamatan Subdistrict	Sekolah/Schools					
	Negeri/Public		Swasta/Private		Jumlah/Total	
	2019/2020	2020/2021	2019/2020	2020/2021	2019/2020	2020/2021
(1)	(2)	(3)	(4)	(5)	(6)	(7)
Hibala	-	...	-	...	-	...
Tanah Masa	-	...	-	...	-	...
Pulau Pulau Batu	-	...	1	...	1	...
Pulau Pulau Batu Timur	-	...	-	...	-	...
Simuk	-	...	-	...	-	...
Pulau-Pulau Batu Barat	-	...	-	...	-	...
Pulau-Pulau Batu Utara	-	...	-	...	-	...
Telukdalam	1	...	-	...	1	...
Fanayama	-	...	-	...	-	...
Toma	-	...	-	...	-	...
Maniamolo	-	...	-	...	-	...
Mazino	-	...	-	...	-	...
Luahagundre Maniamolo	-	...	-	...	-	...
Onolalu	-	...	-	...	-	...
Amandraya	-	...	-	...	-	...
Aramo	-	...	-	...	-	...
Ulususua	-	...	-	...	-	...
Lahusa	-	...	-	...	-	...
Sidua'ori	-	...	-	...	-	...
Somambawa	-	...	-	...	-	...
G o m o	-	...	-	...	-	...
Susua	-	...	-	...	-	...
Mazo	-	...	-	...	-	...

Kecamatan Subdistrict	Sekolah/Schools					
	Negeri/Public		Swasta/Private		Jumlah/Total	
	2019/2020	2020/2021	2019/2020	2020/2021	2019/2020	2020/2021
(1)	(2)	(3)	(4)	(5)	(6)	(7)
Umbunasi	-	...	-	...	-	...
Idanotae	-	...	-	...	-	...
Ulu Idanotae	-	...	-	...	-	...
Boronadu	-	...	-	...	-	...
Lolomatua	-	...	-	...	-	...
Ulunoyo	-	...	-	...	-	...
Huruna	-	...	-	...	-	...
Lolowau	-	...	-	...	-	...
Hilimegai	-	...	-	...	-	...
O'o'u	-	...	-	...	-	...
Onohazumba	-	...	-	...	-	...
Hilisalawa Ahe	-	...	-	...	-	...
Nias Selatan	1	...	1	...	2	...

Lanjutan Tabel/*Continued Table 4.1.6*

Kecamatan Subdistrict	Guru/Teachers					
	Negeri/Public		Swasta/Private		Jumlah/Total	
	2019/2020	2020/2021	2019/2020	2020/2021	2019/2020	2020/2021
(1)	(8)	(9)	(10)	(11)	(12)	(13)
Hibala	-	...	-	...	-	...
Tanah Masa	-	...	-	...	-	...
Pulau Pulau Batu	-	...	6	...	6	...
Pulau Pulau Batu Timur	-	...	-	...	-	...
Simuk	-	...	-	...	-	...
Pulau-Pulau Batu Barat	-	...	-	...	-	...
Pulau-Pulau Batu Utara	-	...	-	...	-	...
Telukdalam	23	...	-	...	23	...
Fanayama	-	...	-	...	-	...
Toma	-	...	-	...	-	...
Maniamolo	-	...	-	...	-	...
Mazino	-	...	-	...	-	...
Luahagundre Maniamolo	-	...	-	...	-	...
Onolalu	-	...	-	...	-	...
Amandraya	-	...	-	...	-	...
Aramo	-	...	-	...	-	...
Ulusua	-	...	-	...	-	...
Lahusa	-	...	-	...	-	...
Sidua'ori	-	...	-	...	-	...
Somambawa	-	...	-	...	-	...
G o m o	-	...	-	...	-	...
Susua	-	...	-	...	-	...
Mazo	-	...	-	...	-	...
Umbunasi	-	...	-	...	-	...
Idanotae	-	...	-	...	-	...
Ulu Idanotae	-	...	-	...	-	...
Boronadu	-	...	-	...	-	...
Lolomatua	-	...	-	...	-	...

Kecamatan Subdistrict	Guru/Teachers					
	Negeri/Public		Swasta/Private		Jumlah/Total	
	2019/2020	2020/2021	2019/2020	2020/2021	2019/2020	2020/2021
(1)	(8)	(9)	(10)	(11)	(12)	(13)
Ulunoyo	-	...	-	...	-	...
Huruna	-	...	-	...	-	...
Lolowau	-	...	-	...	-	...
Hilimegai	-	...	-	...	-	...
O'o'u	-	...	-	...	-	...
Onohazumba	-	...	-	...	-	...
Hilisalawa Ahe	-	...	-	...	-	...
Nias Selatan	23	...	6	...	29	...

Lanjutan Tabel/Continued Table 4.1.6

Kecamatan Subdistrict	Murid/Students					
	Negeri/Public		Swasta/Private		Jumlah/Total	
	2019/2020	2020/2021	2019/2020	2020/2021	2019/2020	2020/2021
(1)	(14)	(15)	(16)	(17)	(18)	(19)
Hibala	-	...	-	...	-	...
Tanah Masa	-	...	-	...	-	...
Pulau Pulau Batu	-	...	115	...	115	...
Pulau Pulau Batu Timur	-	...	-	...	-	...
Simuk	-	...	-	...	-	...
Pulau-Pulau Batu Barat	-	...	-	...	-	...
Pulau-Pulau Batu Utara	-	...	-	...	-	...
Telukdalam	104	...	-	...	104	...
Fanayama	-	...	-	...	-	...
Toma	-	...	-	...	-	...
Maniamolo	-	...	-	...	-	...
Mazino	-	...	-	...	-	...
Luahagundre Maniamolo	-	...	-	...	-	...
Onolalu	-	...	-	...	-	...
Amandraya	-	...	-	...	-	...
Aramo	-	...	-	...	-	...
Ulususua	-	...	-	...	-	...
Lahusa	-	...	-	...	-	...
Sidua'ori	-	...	-	...	-	...
Somambawa	-	...	-	...	-	...
G o m o	-	...	-	...	-	...
Susua	-	...	-	...	-	...
Mazo	-	...	-	...	-	...
Umbunasi	-	...	-	...	-	...
Idanotae	-	...	-	...	-	...
Ulu Idanotae	-	...	-	...	-	...
Boronadu	-	...	-	...	-	...
Lolomatua	-	...	-	...	-	...

Kecamatan Subdistrict	Murid/Students					
	Negeri/Public		Swasta/Private		Jumlah/Total	
	2019/2020	2020/2021	2019/2020	2020/2021	2019/2020	2020/2021
(1)	(14)	(15)	(16)	(17)	(18)	(19)
Ulunoyo	-	...	-	...	-	...
Huruna	-	...	-	...	-	...
Lolowau	-	...	-	...	-	...
Hilimegai	-	...	-	...	-	...
O'o'u	-	...	-	...	-	...
Onohazumba	-	...	-	...	-	...
Hilisalawa Ahe	-	...	-	...	-	...
Nias Selatan	104	...	115	...	219	...

Catatan/Note: ...) Data belum tersedia / Data not available

Sumber/Source: Kementerian Agama, Data Semester Ganjil/Ministry of Religious Affairs, Odd Semester Data

Tabel
Table 4.1.7

Jumlah Sekolah, Guru, dan Murid Sekolah Menengah Atas (SMA) di Bawah Kementerian Pendidikan dan Kebudayaan Menurut Kecamatan di Kabupaten Nias Selatan, 2019/2020 dan 2020/2021
Number of Schools, Teachers, and Pupils in Senior High Schools Under The Ministry of Education and Culture by Subdistrict in Nias Selatan Regency, 2019/2020 and 2020/2021

Kecamatan Subdistrict	Sekolah/Schools					
	Negeri/Public		Swasta/Private		Jumlah/Total	
	2019/2020	2020/2021	2019/2020	2020/2021	2019/2020	2020/2021
(1)	(2)	(3)	(4)	(5)	(6)	(7)
Hibala	2	2	-	-	2	2
Tanah Masa	1	1	-	-	1	1
Pulau-Pulau Batu	1	1	-	-	1	1
Pulau-Pulau Batu Timur	-	-	-	-	-	-
Simuk	1	1	-	-	1	1
Pulau-Pulau Batu Barat	-	-	1	1	1	1
Pulau-Pulau Batu Utara	-	-	-	-	-	-
Teluk Dalam	1	1	3	3	4	4
Fanayama	1	1	-	-	1	1
Toma	2	2	-	-	2	2
Maniamolo	2	2	1	1	3	3
Mazino	1	1	-	-	1	1
Luhagundre Maniamolo	1	1	-	-	1	1
Onolalu	1	1	-	-	1	1
Amandraya	1	1	1	1	2	2
Aramo	1	1	2	2	3	3
Ulusua	1	1	2	2	3	3
Lahusa	3	3	2	2	5	5
Siduauri	2	2	-	-	2	2
Somambawa	1	1	2	2	3	3
Gomo	2	2	-	-	2	2
Susua	4	4	1	1	5	5

Kecamatan Subdistrict	Sekolah/Schools					
	Negeri/Public		Swasta/Private		Jumlah/Total	
	2019/2020	2020/2021	2019/2020	2020/2021	2019/2020	2020/2021
(1)	(2)	(3)	(4)	(5)	(6)	(7)
Mazo	2	2	-	-	2	2
Umbunasi	1	1	-	-	1	1
Idanotae	1	1	1	1	2	2
Ulu Idanotae	1	1	-	-	1	1
Boronadu	1	1	-	-	1	1
Lolomatua	1	1	-	-	1	1
Uluunoyo	2	2	-	-	2	2
Huruna	3	3	-	-	3	3
Lolowa'u	1	1	-	-	1	1
Hilimegai	2	2	-	-	2	2
Oou	1	1	-	-	1	1
Onohazumba	2	2	-	-	2	2
Hilisalawaaha	2	2	-	-	2	2
Nias Selatan	49	49	16	16	65	65

Lanjutan Tabel/Continued Table 4.1.7

Kecamatan Subdistrict	Guru ¹ /Teachers ¹					
	Negeri/Public		Swasta/Private		Jumlah/Total	
	2019/2020	2020/2021	2019/2020	2020/2021	2019/2020	2020/2021
(1)	(8)	(9)	(10)	(11)	(12)	(13)
Hibala	31	33	-	-	31	33
Tanah Masa	19	17	-	-	19	17
Pulau-Pulau Batu	27	24	-	-	27	24
Pulau-Pulau Batu Timur	-	-	-	-	-	-
Simuk	9	10	-	-	9	10
Pulau-Pulau Batu Barat	-	-	1	1	1	1
Pulau-Pulau Batu Utara	-	-	-	-	-	-
Teluk Dalam	43	46	54	53	97	99
Fanayama	19	19	-	-	19	19
Toma	37	38	-	-	37	38
Maniamolo	33	33	7	4	40	37
Mazino	15	15	-	-	15	15
Luahagundre Maniamolo	22	27	-	-	22	27
Onolalu	16	16	-	-	16	16
Amandraya	21	22	6	10	27	32
Aramo	16	20	23	23	39	43
Ulususua	16	17	21	15	37	32
Lahusa	59	57	18	12	77	69
Siduaori	34	33	-	-	34	33
Somambawa	17	18	10	10	27	28
Gomo	53	52	-	-	53	52
Susua	44	45	10	9	54	54
Mazo	26	21	-	-	26	21
Umbunasi	12	11	-	-	12	11
Idanotae	19	23	11	10	30	33
Ulu Idanotae	17	17	-	-	17	17
Boronadu	19	19	-	-	19	19

Kecamatan Subdistrict	Guru ¹ /Teachers ¹					
	Negeri/Public		Swasta/Private		Jumlah/Total	
	2019/2020	2020/2021	2019/2020	2020/2021	2019/2020	2020/2021
(1)	(8)	(9)	(10)	(11)	(12)	(13)
Lolomatua	18	20	-	-	18	20
Ulunoyo	30	31	-	-	30	31
Huruna	36	46	-	-	36	46
Lolowa'u	20	20	-	-	20	20
Hilimegai	27	29	-	-	27	29
Oou	16	17	-	-	16	17
Onohazumba	35	35	-	-	35	35
Hilisalawahe	22	26	-	-	22	26
Nias Selatan	828	857	161	147	989	1 004

Lanjutan Tabel/*Continued Table 4.1.7*

Kecamatan Subdistrict	Murid/Students					
	Negeri/Public		Swasta/Private		Jumlah/Total	
	2019/2020	2020/2021	2019/2020	2020/2021	2019/2020	2020/2021
(1)	(14)	(15)	(16)	(17)	(18)	(19)
Hibala	280	326	-	-	280	326
Tanah Masa	134	122	-	-	134	122
Pulau-Pulau Batu	306	322	-	-	306	322
Pulau-Pulau Batu Timur	-	-	-	-	-	-
Simuk	105	85	-	-	105	85
Pulau-Pulau Batu Barat	-	-	64	62	64	62
Pulau-Pulau Batu Utara	-	-	-	-	-	-
Teluk Dalam	774	809	1 039	987	1 813	1 796
Fanayama	89	102	-	-	89	102
Toma	411	380	-	-	411	380
Maniamolo	444	416	66	73	510	489
Mazino	134	143	-	-	134	143
Luahagundre Maniamolo	263	244	-	-	263	244
Onolalu	69	62	-	-	69	62
Amandraya	265	285	89	91	354	376
Aramo	145	189	208	209	353	398
Ulususua	134	158	242	250	376	408
Lahusa	626	611	255	380	881	991
Siduaori	271	265	-	-	271	265
Somambawa	217	234	292	292	509	526
Gomo	657	602	-	-	657	602
Susua	512	471	133	140	645	611
Mazo	220	247	-	-	220	247
Umbunasi	115	118	-	-	115	118
Idanotae	194	163	53	104	247	267
Ulu Idanotae	303	308	-	-	303	308
Boronadu	151	175	-	-	151	175
Lolomatua	391	386	-	-	391	386

Kecamatan Subdistrict	Murid/Students					
	Negeri/Public		Swasta/Private		Jumlah/Total	
	2019/2020	2020/2021	2019/2020	2020/2021	2019/2020	2020/2021
(1)	(14)	(15)	(16)	(17)	(18)	(19)
Ulunoyo	450	418	-	-	450	418
Huruna	576	537	-	-	576	537
Lolowa'u	291	276	-	-	291	276
Hilimegai	302	258	-	-	302	258
Oou	153	160	-	-	153	160
Onohazumba	471	481	-	-	471	481
Hilisalawa'ae	272	246	-	-	272	246
Nias Selatan	9 725	9 599	2 441	2 588	12 166	12 187

Catatan/Note: ¹ Jumlah guru termasuk kepala sekolah dan guru/The total of teachers including headmaster and teacher

Sumber/Source: Kementerian Pendidikan dan Kebudayaan, Data Semester Ganjil/Ministry of Educations and Culture, Odd Semester Data

Tabel
Table 4.1.8

Jumlah Sekolah, Guru, dan Murid Sekolah Menengah Kejuruan (SMK) di Bawah Kementerian Pendidikan dan Kebudayaan Menurut Kecamatan di Kabupaten Nias Selatan, 2019/2020 dan 2020/2021
Number of Schools, Teachers, and Pupils in Vocational High Schools Under The Ministry of Education and Culture by Subdistrict in Nias Selatan Regency, 2019/2020 and 2020/2021

Kecamatan Subdistrict	Sekolah/Schools					
	Negeri/Public		Swasta/Private		Jumlah/Total	
	2019/2020	2020/2021	2019/2020	2020/2021	2019/2020	2020/2021
(1)	(2)	(3)	(4)	(5)	(6)	(7)
Hibala	-	-	-	-	-	-
Tanah Masa	-	-	-	-	-	-
Pulau Pulau Batu	2	2	-	-	2	2
Pulau Pulau Batu Timur	-	-	-	-	-	-
Simuk	-	-	-	-	-	-
Pulau-Pulau Batu Barat	-	-	-	-	-	-
Pulau-Pulau Batu Utara	-	-	-	-	-	-
Telukdalam	2	2	4	4	6	6
Fanayama	2	2	2	2	4	4
Toma	2	2	-	-	2	2
Maniamolo	1	1	1	1	2	2
Mazino	1	1	-	-	1	1
Luahagundre Maniamolo	-	-	1	1	1	1
Onolalu	1	1	-	-	1	1
Amandraya	1	1	-	-	1	1
Aramo	2	2	-	-	2	2
Ulususua	-	-	2	2	2	2
Lahusa	1	3	3	3	4	6
Sidua'ori	2	1	-	-	2	1
Somambawa	1	-	-	-	1	-
G o m o	1	1	-	-	1	1

Kecamatan Subdistrict	Sekolah/Schools					
	Negeri/Public		Swasta/Private		Jumlah/Total	
	2019/2020	2020/2021	2019/2020	2020/2021	2019/2020	2020/2021
(1)	(2)	(3)	(4)	(5)	(6)	(7)
Susua	2	2	1	1	3	3
Mazo	1	1	-	-	1	1
Umbunasi	1	1	-	-	1	1
Idanotae	1	1	-	-	1	1
Ulu Idanotae	-	-	-	-	-	-
Boronadu	1	1	-	-	1	1
Lolomatua	1	1	-	-	1	1
Ulunoyo	1	1	-	-	1	1
Huruna	2	2	-	-	2	2
Lolowau	1	1	-	-	1	1
Hilimegai	1	1	-	-	1	1
O'o'u	1	1	-	-	1	1
Onohazumba	1	1	-	-	1	1
Hilisalawa Ahe	1	1	-	-	1	1
Nias Selatan	34	34	14	14	48	48

Lanjutan Tabel/*Continued Table* 4.1.8

Kecamatan Subdistrict	Guru ¹ /Teachers ¹					
	Negeri/Public		Swasta/Private		Jumlah/Total	
	2019/2020	2020/2021	2019/2020	2020/2021	2019/2020	2020/2021
(1)	(8)	(9)	(10)	(11)	(12)	(13)
Hibala	-	-	-	-	-	-
Tanah Masa	-	-	-	-	-	-
Pulau Pulau Batu	56	57	-	-	56	57
Pulau Pulau Batu Timur	-	-	-	-	-	-
Simuk	-	-	-	-	-	-
Pulau-Pulau Batu Barat	-	-	-	-	-	-
Pulau-Pulau Batu Utara	-	-	-	-	-	-
Telukdalam	71	65	70	61	141	126
Fanayama	30	29	18	17	48	46
Toma	34	36	-	-	34	36
Maniamolo	25	25	4	4	29	29
Mazino	22	22	-	-	22	22
Luahagundre Maniamolo	-	-	7	6	7	6
Onolalu	17	17	-	-	17	17
Amandraya	35	50	-	-	35	50
Aramo	25	27	-	-	25	27
Ulususua	-	-	13	14	13	14
Lahusa	18	60	63	487	81	547
Sidua'ori	44	25	-	-	44	25
Somambawa	20	-	-	-	20	-
G o m o	21	20	-	-	21	20
Susua	21	24	7	6	28	30
Mazo	13	14	-	-	13	14
Umbunasi	9	9	-	-	9	9
Idanotae	21	22	-	-	21	22
Ulu Idanotae	-	-	-	-	-	-
Boronadu	17	19	-	-	17	19

Kecamatan Subdistrict	Guru ¹ /Teachers ¹					
	Negeri/Public		Swasta/Private		Jumlah/Total	
	2019/2020	2020/2021	2019/2020	2020/2021	2019/2020	2020/2021
(1)	(8)	(9)	(10)	(11)	(12)	(13)
Lolomatua	24	30	-	-	24	30
Ulunoyo	8	10	-	-	8	10
Huruna	28	29	-	-	28	29
Lolowau	41	40	-	-	41	40
Hilimegai	16	16	-	-	16	16
O'o'u	14	17	-	-	14	17
Onohazumba	27	25	-	-	27	25
Hilisalawa Ahe	9	9	-	-	9	9
Nias Selatan	666	697	182	595	848	1 292

Lanjutan Tabel/*Continued Table* 4.1.8

Kecamatan Subdistrict	Murid/Students					
	Negeri/Public		Swasta/Private		Jumlah/Total	
	2019/2020	2020/2021	2019/2020	2020/2021	2019/2020	2020/2021
(1)	(14)	(15)	(16)	(17)	(18)	(19)
Hibala	-	-	-	-	-	-
Tanah Masa	-	-	-	-	-	-
Pulau Pulau Batu	483	496	-	-	483	496
Pulau Pulau Batu Timur	-	-	-	-	-	-
Simuk	-	-	-	-	-	-
Pulau-Pulau Batu Barat	-	-	-	-	-	-
Pulau-Pulau Batu Utara	-	-	-	-	-	-
Telukdalam	905	846	887	825	1792	1671
Fanayama	62	72	167	163	229	235
Toma	189	212	-	-	189	212
Maniamolo	241	246	51	32	292	278
Mazino	120	121	-	-	120	121
Luahagundre Maniamolo	-	-	76	56	76	56
Onolalu	58	46	-	-	58	46
Amandraya	336	382	-	-	336	382
Aramo	327	289	-	-	327	289
Ulususua	-	-	315	322	315	322
Lahusa	100	438	462	554	562	992
Sidua'ori	193	131	-	-	193	131
Somambawa	156	-	-	-	156	-
G o m o	109	134	-	-	109	134
Susua	219	230	86	107	305	337
Mazo	111	130	-	-	111	130
Umbunasi	147	150	-	-	147	150
Idanotae	120	129	-	-	120	129
Ulu Idanotae	-	-	-	-	-	-
Boronadu	97	130	-	-	97	130
Lolomatua	327	374	-	-	327	374

Kecamatan Subdistrict	Murid/Students					
	Negeri/Public		Swasta/Private		Jumlah/Total	
	2019/2020	2020/2021	2019/2020	2020/2021	2019/2020	2020/2021
(1)	(14)	(15)	(16)	(17)	(18)	(19)
Ulunoyo	84	126	-	-	84	126
Huruna	277	304	-	-	277	304
Lolowau	429	432	-	-	429	432
Hilimegai	155	166	-	-	155	166
O'o'u	144	142	-	-	144	142
Onohazumba	191	174	-	-	191	174
Hilisalawa Ahe	58	84	-	-	58	84
Nias Selatan	5 638	5 984	2 044	2 059	7 682	8 043

Catatan/Note: 1 Guru yang mengajar di 2 sekolah atau lebih dihitung di masing-masing sekolah. Jumlah guru termasuk kepala sekolah dan guru/The teacher who taught in two schools or more counted in every school. The total of teachers including headmaster and teacher

Sumber/Source: Kementerian Pendidikan dan Kebudayaan, Sistem Data Pokok Pendidikan, data semester ganjil laporan sampai dengan 2020/Ministry of Educations and Culture, Basic Education Data System, odd semester report data up to 2020

Tabel
Table 4.1.9

**Jumlah Sekolah, Guru, dan Murid Madrasah Aliyah (MA)
di Bawah Kementerian Agama Menurut Kecamatan di
Kabupaten Nias Selatan, 2019/2020 dan 2020/2021**
*Number of Schools, Teachers, and Pupils in Madrasah Aliyah
(MA) Under the Ministry of Religious Affairs by Subdistrict in
Nias Selatan Regency, 2019/2020 and 2020/2021*

Kecamatan Subdistrict	Sekolah/Schools					
	Negeri/Public		Swasta/Private		Jumlah/Total	
	2019/2020	2020/2021	2019/2020	2020/2021	2019/2020	2020/2021
(1)	(2)	(3)	(4)	(5)	(6)	(7)
Hibala	-	...	-	...	-	...
Tanah Masa	-	...	-	...	-	...
Pulau Pulau Batu	-	...	1	...	1	...
Pulau Pulau Batu Timur	-	...	-	...	-	...
Simuk	-	...	-	...	-	...
Pulau-Pulau Batu Barat	-	...	-	...	-	...
Pulau-Pulau Batu Utara	-	...	-	...	-	...
Telukdalam	-	...	1	...	1	...
Fanayama	-	...	-	...	-	...
Toma	-	...	-	...	-	...
Maniamolo	-	...	-	...	-	...
Mazino	-	...	-	...	-	...
Luhagundre Maniamolo	-	...	-	...	-	...
Onolalu	-	...	-	...	-	...
Amandraya	-	...	-	...	-	...
Aramo	-	...	-	...	-	...
Ulususua	-	...	-	...	-	...
Lahusa	-	...	-	...	-	...
Sidua'ori	-	...	-	...	-	...
Somambawa	-	...	-	...	-	...
G o m o	-	...	-	...	-	...
Susua	-	...	-	...	-	...
Mazo	-	...	-	...	-	...

Kecamatan Subdistrict	Sekolah/Schools					
	Negeri/Public		Swasta/Private		Jumlah/Total	
	2019/2020	2020/2021	2019/2020	2020/2021	2019/2020	2020/2021
(1)	(2)	(3)	(4)	(5)	(6)	(7)
Umbunasi	-	...	-	...	-	...
Idanotae	-	...	-	...	-	...
Ulu Idanotae	-	...	-	...	-	...
Boronadu	-	...	-	...	-	...
Lolomatua	-	...	-	...	-	...
Ulunoyo	-	...	-	...	-	...
Huruna	-	...	-	...	-	...
Lolowau	-	...	-	...	-	...
Hilimegai	-	...	-	...	-	...
O'ou	-	...	-	...	-	...
Onohazumba	-	...	-	...	-	...
Hilisalawa Ahe	-	...	-	...	-	...
Nias Selatan	-	...	2	...	2	...

Lanjutan Tabel/Continued Table 4.1.9

Kecamatan Subdistrict	Guru/Teachers					
	Negeri/Public		Swasta/Private		Jumlah/Total	
	2019/2020	2020/2021	2019/2020	2020/2021	2019/2020	2020/2021
(1)	(8)	(9)	(10)	(11)	(12)	(13)
Hibala	-	...	-	...	-	...
Tanah Masa	-	...	-	...	-	...
Pulau Pulau Batu	-	...	5	...	5	...
Pulau Pulau Batu Timur	-	...	-	...	-	...
Simuk	-	...	-	...	-	...
Pulau-Pulau Batu Barat	-	...	-	...	-	...
Pulau-Pulau Batu Utara	-	...	-	...	-	...
Telukdalam	-	...	10	...	10	...
Fanayama	-	...	-	...	-	...
Toma	-	...	-	...	-	...
Maniamolo	-	...	-	...	-	...
Mazino	-	...	-	...	-	...
Luahagundre Maniamolo	-	...	-	...	-	...
Onolalu	-	...	-	...	-	...
Amandraya	-	...	-	...	-	...
Aramo	-	...	-	...	-	...
Ulususua	-	...	-	...	-	...
Lahusa	-	...	-	...	-	...
Sidua'ori	-	...	-	...	-	...
Somambawa	-	...	-	...	-	...
G o m o	-	...	-	...	-	...
Susua	-	...	-	...	-	...
Mazo	-	...	-	...	-	...
Umbunasi	-	...	-	...	-	...
Idanotae	-	...	-	...	-	...
Ulu Idanotae	-	...	-	...	-	...
Boronadu	-	...	-	...	-	...
Lolomatua	-	...	-	...	-	...

Kecamatan Subdistrict	Guru/Teachers					
	Negeri/Public		Swasta/Private		Jumlah/Total	
	2019/2020	2020/2021	2019/2020	2020/2021	2019/2020	2020/2021
(1)	(8)	(9)	(10)	(11)	(12)	(13)
Ulunoyo	-	...	-	...	-	...
Huruna	-	...	-	...	-	...
Lolowau	-	...	-	...	-	...
Hilimegai	-	...	-	...	-	...
O'o'u	-	...	-	...	-	...
Onohazumba	-	...	-	...	-	...
Hilisalawa Ahe	-	...	-	...	-	...
Nias Selatan	-	...	15	...	15	...

<https://niaselatankab.bps.go.id>

Lanjutan Tabel/Continued Table 4.1.9

Kecamatan Subdistrict	Murid/Students					
	Negeri/Public		Swasta/Private		Jumlah/Total	
	2019/2020	2020/2021	2019/2020	2020/2021	2019/2020	2020/2021
(1)	(14)	(15)	(16)	(17)	(18)	(19)
Hibala	-	...	-	...	-	...
Tanah Masa	-	...	-	...	-	...
Pulau Pulau Batu	-	...	43	...	43	...
Pulau Pulau Batu Timur	-	...	-	...	-	...
Simuk	-	...	-	...	-	...
Pulau-Pulau Batu Barat	-	...	-	...	-	...
Pulau-Pulau Batu Utara	-	...	-	...	-	...
Telukdalam	-	...	44	...	44	...
Fanayama	-	...	-	...	-	...
Toma	-	...	-	...	-	...
Maniamolo	-	...	-	...	-	...
Mazino	-	...	-	...	-	...
Luahagundre Maniamolo	-	...	-	...	-	...
Onolalu	-	...	-	...	-	...
Amandraya	-	...	-	...	-	...
Aramo	-	...	-	...	-	...
Ulususua	-	...	-	...	-	...
Lahusa	-	...	-	...	-	...
Sidua'ori	-	...	-	...	-	...
Somambawa	-	...	-	...	-	...
G o m o	-	...	-	...	-	...
Susua	-	...	-	...	-	...
Mazo	-	...	-	...	-	...
Umbunasi	-	...	-	...	-	...
Idanotae	-	...	-	...	-	...
Ulu Idanotae	-	...	-	...	-	...
Boronadu	-	...	-	...	-	...
Lolomatua	-	...	-	...	-	...

Kecamatan Subdistrict	Murid/Students					
	Negeri/Public		Swasta/Private		Jumlah/Total	
	2019/2020	2020/2021	2019/2020	2020/2021	2019/2020	2020/2021
(1)	(14)	(15)	(16)	(17)	(18)	(19)
Ulunoyo	-	...	-	...	-	...
Huruna	-	...	-	...	-	...
Lolowau	-	...	-	...	-	...
Hilimegai	-	...	-	...	-	...
O'ou	-	...	-	...	-	...
Onohazumba	-	...	-	...	-	...
Hilisalawa Ahe	-	...	-	...	-	...
Nias Selatan	-	...	87	...	87	...

Catatan/Note: ...) Data belum tersedia/Data not available

Sumber/Source: Kementerian Agama, Data Semester Ganjil/Ministry of Religious Affairs, Odd Semester Data

Tabel
Table 4.1.10

Jumlah Desa¹/Kelurahan yang Memiliki Fasilitas Sekolah Menurut Kecamatan dan Tingkat Pendidikan di Kabupaten Nias Selatan, 2018–2020
Number of Villages¹/Kelurahan Having Educational Facilities by Subdistrict and Educational Level in Nias Selatan Regency, 2018–2020

Kecamatan Subdistrict	SD Primary School		
	2018	2019	2020
(1)	(2)	(3)	(4)
Hibala	9	10	9
Tanah Masa	9	10	10
Pulau-Pulau Batu	10	10	10
Pulau-Pulau Batu Timur	6	9	9
Simuk	2	2	2
Pulau-Pulau Batu Barat	7	7	7
Pulau-Pulau Batu Utara	8	6	5
Teluk Dalam	15	15	14
Fanayama	11	11	11
Toma	11	11	12
Maniamolo	13	13	13
Mazino	6	8	5
Luahagundre Maniamolo	7	8	7
Onolalu	6	7	6
Amandraya	14	16	16
Aramo	12	12	12
Ulususua	10	11	11
Lahusa	16	18	17
Siduaori	8	9	8
Somambawa	11	12	12
Gomo	8	9	10
Susua	15	15	15
Mazo	9	9	9
Umbunasi	8	7	7

Kecamatan Subdistrict	SD Primary School		
	2018	2019	2020
(1)	(2)	(3)	(4)
Idanotae	8	10	10
Ulu Idanotae	7	8	8
Boronadu	8	8	8
Lolomatua	9	9	8
Ulunoyo	13	13	13
Huruna	8	11	11
Lolowa'u	9	9	10
Hilimegai	5	5	6
Oou	9	8	8
Onohazumba	7	7	7
Hilisalawaahé	5	5	5
Nias Selatan	319	338	331

Lanjutan Tabel/*Continued Table* 4.1.10

Kecamatan Subdistrict	SMP Junior High School		
	2018	2019	2020
(1)	(5)	(6)	(7)
Hibala	3	4	3
Tanah Masa	2	2	3
Pulau-Pulau Batu	4	4	4
Pulau-Pulau Batu Timur	1	1	1
Simuk	1	1	1
Pulau-Pulau Batu Barat	1	1	1
Pulau-Pulau Batu Utara	2	2	1
Teluk Dalam	3	4	3
Fanayama	6	5	7
Toma	3	3	5
Maniamolo	8	6	5
Mazino	4	3	2
Luahagundre Maniamolo	2	3	3
Onolalu	4	3	3
Amandraya	4	5	5
Aramo	4	4	4
Ulususua	5	6	8
Lahusa	6	6	8
Siduaori	3	3	3
Somambawa	5	6	5
Gomo	2	2	2
Susua	9	8	8
Mazo	5	5	5
Umbunasi	3	3	3
Idanotae	5	4	4
Ulu Idanotae	4	4	5
Boronadu	4	4	4
Lolomatua	4	4	4

Kecamatan Subdistrict	SMP Junior High School		
	2018	2019	2020
(1)	(5)	(6)	(7)
Ulunoyo	8	6	6
Huruna	4	6	6
Lolowa'u	3	3	3
Hilimegai	2	2	2
Oou	2	2	2
Onohazumba	3	3	3
Hilisalawahe	3	3	3
Nias Selatan	132	131	135

<https://niaselatankab.bps.go.id>

Lanjutan Tabel/*Continued Table* 4.1.10

Kecamatan Subdistrict	SMA Senior High School		
	2018	2019	2020
(1)	(8)	(9)	(10)
Hibala	2	3	2
Tanah Masa	1	1	2
Pulau-Pulau Batu	2	2	2
Pulau-Pulau Batu Timur	–	–	–
Simuk	1	1	1
Pulau-Pulau Batu Barat	1	1	1
Pulau-Pulau Batu Utara	–	–	–
Teluk Dalam	3	1	2
Fanayama	1	1	1
Toma	3	2	2
Maniamolo	6	3	3
Mazino	2	1	1
Luahagundre Maniamolo	1	1	1
Onolalu	1	1	–
Amandraya	2	2	2
Aramo	3	3	3
Ulususua	3	2	5
Lahusa	4	5	4
Siduaori	2	2	2
Somambawa	3	3	3
Gomo	2	2	2
Susua	8	5	5
Mazo	1	2	3
Umbunasi	1	1	2
Idanotae	1	2	2
Ulu Idanotae	1	1	1
Boronadu	1	1	1
Lolomatua	2	1	1

Kecamatan Subdistrict	SMA Senior High School		
	2018	2019	2020
(1)	(8)	(9)	(10)
Ulunoyo	2	2	2
Huruna	4	4	3
Lolowa'u	1	1	1
Hilimegai	1	2	2
Oou	1	1	1
Onohazumba	2	2	3
Hilisalawahe	2	2	2
Nias Selatan	71	64	68

<https://niasselatan.kab.bps.go.id>

Lanjutan Tabel/*Continued Table* 4.1.10

Kecamatan Subdistrict	SMK Vocational School		
	2018	2019	2020
(1)	(11)	(12)	(13)
Hibala	–	–	–
Tanah Masa	–	–	–
Pulau-Pulau Batu	2	2	2
Pulau-Pulau Batu Timur	–	–	–
Simuk	–	–	–
Pulau-Pulau Batu Barat	–	–	–
Pulau-Pulau Batu Utara	–	–	–
Teluk Dalam	3	1	4
Fanayama	5	4	5
Toma	2	2	2
Maniamolo	3	2	2
Mazino	2	1	1
Luahagundre Maniamolo	2	2	2
Onolalu	1	1	1
Amandraya	2	1	1
Aramo	3	2	2
Ulususua	2	2	2
Lahusa	5	3	4
Siduauri	1	1	1
Somambawa	1	1	1
Gomo	2	1	1
Susua	4	3	3
Mazo	–	1	1
Umbunasi	–	1	1
Idanotae	1	1	2
Ulu Idanotae	1	–	–
Boronadu	–	1	1
Lolomatua	2	1	1

Kecamatan Subdistrict	SMK Vocational School		
	2018	2019	2020
(1)	(11)	(12)	(13)
Ulunoyo	1	1	1
Huruna	5	2	2
Lolowa'u	1	1	1
Hilimegai	1	1	1
Oou	1	1	1
Onohazumba	1	1	1
Hilisalawaaha	1	1	1
Nias Selatan	55	42	48

<https://niaselatankab.bps.go.id>

Lanjutan Tabel/*Continued Table* 4.1.10

Kecamatan Subdistrict	Perguruan Tinggi University		
	2018	2019	2020
(1)	(14)	(15)	(16)
Hibala	–	–	–
Tanah Masa	–	–	–
Pulau-Pulau Batu	–	–	–
Pulau-Pulau Batu Timur	–	–	–
Simuk	–	–	–
Pulau-Pulau Batu Barat	–	–	–
Pulau-Pulau Batu Utara	–	–	–
Teluk Dalam	1	1	1
Fanayama	–	–	–
Toma	–	–	–
Maniamolo	1	–	–
Mazino	–	–	–
Luahagundre Maniamolo	1	1	1
Onolalu	–	–	–
Amandraya	1	–	–
Aramo	–	–	–
Ulususua	–	–	–
Lahusa	–	–	–
Siduauri	–	–	–
Somambawa	–	–	–
Gomo	–	–	–
Susua	–	–	–
Mazo	–	–	–
Umbunasi	–	–	–
Idanotae	–	–	–
Ulu Idanotae	–	–	–
Boronadu	–	–	–
Lolomatua	–	–	–

Kecamatan Subdistrict	Perguruan Tinggi University		
	2018	2019	2020
(1)	(14)	(15)	(16)
Ulunoyo	–	–	–
Huruna	–	–	–
Lolowa'u	–	–	–
Hilimegai	–	–	–
Oou	–	–	–
Onohazumba	–	–	–
Hilisalawahe	–	–	–
Nias Selatan	4	2	2

Catatan/Note: ¹ Desa pada tabel ini termasuk Unit Permukiman Transmigrasi (UPT) yang masih dibina oleh kementerian terkait dan nagari di Provinsi Sumatera Barat/Villages in this table include Transmigration Settlement Unit which is still fostered by the relevant ministries and the nagari in the Province of Sumatera Barat

Sumber/Source: BPS, Pendataan Potensi Desa (Podes)/ BPS-Statistics Indonesia, Village Potential Data Collection

Tabel
Table 4.1.11

Angka Partisipasi Murni (APM) dan Angka Partisipasi Kasar (APK) Menurut Jenjang Pendidikan di Kabupaten Nias Selatan, 2019 dan 2020
Net Participation Rates and Gross Participation Rates by Educational Level in Nias Selatan Regency, 2019 and 2020

Jenjang Pendidikan <i>Educational Level</i>	Angka Partisipasi Murni (APM) <i>Net Participation Rates</i>		Angka Partisipasi Kasar (APK) <i>Gross Participation Rates</i>	
	2019	2020	2019	2020
(1)	(2)	(3)	(4)	(5)
SD/MI <i>Elementary School</i>	95,91	95,00	109,39	110,77
SMP/MTs <i>Junior High School</i>	70,74	65,40	85,25	76,76
SMA/SMK/MA <i>Senior High School</i>	66,73	74,63	87,81	94,51
Perguruan Tinggi <i>University</i>	10,86	16,08	16,70	17,78

Catatan/Note: ...

Sumber/Source: BPS, Survei Sosial Ekonomi Nasional (Susenas)/BPS-Statistics Indonesia, National Socioeconomic Survey

Tabel 4.1.12 **Persentase Penduduk Usia 10 Tahun ke Atas menurut Jenis Kelamin dan Partisipasi Sekolah di Kabupaten Nias Selatan, 2020**
Percentage of Population Aged 10 Years and Over by Sex and School Participation in Nias Selatan Regency, 2020

Partisipasi Sekolah <i>School Participation</i>	Jenis Kelamin <i>Sex</i>		Jumlah <i>Total</i>
	Laki-laki <i>Male</i>	Perempuan <i>Female</i>	
(1)	(2)	(3)	(4)
Tidak/Belum Pernah Sekolah <i>Not/Never Attending School</i>	11,74	19,71	15,76
Masih Sekolah <i>Attending School</i>	37,62	33,29	35,43
Tidak Sekolah Lagi <i>Not Attending School Anymore</i>	50,64	47,00	48,80

Catatan/Note: ...

Sumber/Source: BPS, Survei Sosial Ekonomi Nasional (Susenas)/BPS-Statistics Indonesia, National Socioeconomic Survey

4.2 KESEHATAN HEALTH

Tabel 4.2.1 **Jumlah Desa¹/Kelurahan Yang Memiliki Sarana Kesehatan Menurut Kecamatan di Kabupaten Nias Selatan, 2018–2020**
Number of Villages¹/Kelurahan Having Health Facilities by Subdistrict in Nias Selatan Regency, 2018–2020

Kecamatan Subdistrict	Rumah Sakit Hospital		
	2018	2019	2020
(1)	(2)	(3)	(4)
Hibala	–	–	–
Tanah Masa	–	–	–
Pulau-Pulau Batu	1	1	1
Pulau-Pulau Batu Timur	–	–	–
Simuk	–	–	–
Pulau-Pulau Batu Barat	–	–	–
Pulau-Pulau Batu Utara	–	–	–
Teluk Dalam	1	1	1
Fanayama	–	–	–
Toma	–	–	–
Maniamolo	1	1	1
Mazino	–	–	–
Luahagundre Maniamolo	–	–	–
Onolalu	–	–	–
Amandraya	–	–	–
Aramo	–	–	–
Ulususua	–	–	–
Lahusa	–	–	–
Siduaori	–	–	–
Somambawa	–	–	–
Gomo	–	–	–
Susua	1	–	–
Mazo	–	–	–

Kecamatan Subdistrict	Rumah Sakit Hospital		
	2018	2019	2020
(1)	(2)	(3)	(4)
Umbunasi	–	–	–
Idanotae	–	–	–
Ulu Idanotae	–	–	–
Boronadu	–	–	–
Lolomatua	–	–	–
Ulunoyo	–	–	–
Huruna	–	–	–
Lolowa'u	–	–	–
Hilimegai	–	–	–
Oou	–	–	–
Onohazumba	–	–	–
Hilisalawaaha	–	–	–
Nias Selatan	4	3	3

<https://niasselatankab.bps.go.id>

Lanjutan Tabel/*Continued Table* 4.2.1

Kecamatan <i>Subdistrict</i>	Rumah Sakit Bersalin <i>Maternity Hospital</i>		
	2018	2019	2020
(1)	(5)	(6)	(7)
Hibala	–	–	–
Tanah Masa	–	–	–
Pulau-Pulau Batu	–	–	–
Pulau-Pulau Batu Timur	–	–	–
Simuk	–	–	–
Pulau-Pulau Batu Barat	–	–	–
Pulau-Pulau Batu Utara	–	–	–
Teluk Dalam	–	–	–
Fanayama	–	–	–
Toma	–	–	–
Maniamolo	–	–	–
Mazino	–	–	–
Luahagundre Maniamolo	–	–	–
Onolalu	–	–	–
Amandraya	–	–	–
Aramo	–	–	–
Ulususua	–	–	–
Lahusa	–	–	–
Siduaori	–	–	–
Somambawa	–	–	–
Gomo	–	–	–
Susua	–	–	–
Mazo	–	–	–
Umbunasi	–	–	–
Idanotae	–	–	–
Ulu Idanotae	–	–	–
Boronadu	–	–	–

Kecamatan Subdistrict	Rumah Sakit Bersalin Maternity Hospital		
	2018	2019	2020
(1)	(5)	(6)	(7)
Lolomatua	–	–	–
Ulunoyo	–	–	–
Huruna	–	–	–
Lolowa'u	–	–	–
Hilimegai	–	–	–
Oou	–	–	–
Onohazumba	–	–	–
Hilisalawaaha	–	–	–
Nias Selatan	–	–	–

Lanjutan Tabel/*Continued Table* 4.2.1

Kecamatan <i>Subdistrict</i>	Poliklinik <i>Polyclinic</i>		
	2018	2019	2020
(1)	(8)	(9)	(10)
Hibala	–	–	–
Tanah Masa	–	–	–
Pulau-Pulau Batu	2	2	2
Pulau-Pulau Batu Timur	–	–	1
Simuk	–	–	–
Pulau-Pulau Batu Barat	–	–	–
Pulau-Pulau Batu Utara	–	–	–
Teluk Dalam	1	3	2
Fanayama	–	–	1
Toma	–	–	–
Maniamolo	3	2	2
Mazino	–	–	–
Luahagundre Maniamolo	–	–	–
Onolalu	–	–	–
Amandraya	–	1	–
Aramo	–	–	–
Ulususua	–	–	–
Lahusa	–	–	–
Siduaori	–	1	–
Somambawa	–	–	5
Gomo	–	–	–
Susua	–	–	–
Mazo	–	–	–
Umbunasi	–	–	–
Idanotae	–	–	–
Ulu Idanotae	–	–	–
Boronadu	–	–	–
Lolomatua	–	–	–

Kecamatan Subdistrict	Poliklinik Polyclinic		
	2018	2019	2020
(1)	(8)	(9)	(10)
Ulunoyo	–	–	–
Huruna	2	–	–
Lolowa'u	–	–	–
Hilimegai	1	1	1
Oou	–	–	–
Onohazumba	–	–	–
Hilisalawahe	–	–	–
Nias Selatan	9	10	14

<https://niasselatankab.bps.go.id>

Lanjutan Tabel/*Continued Table* 4.2.1

Kecamatan Subdistrict	Puskesmas Public Health Center		
	2018	2019	2020
(1)	(11)	(12)	(13)
Hibala	2	2	2
Tanah Masa	2	1	1
Pulau-Pulau Batu	2	1	1
Pulau-Pulau Batu Timur	1	1	1
Simuk	1	1	1
Pulau-Pulau Batu Barat	1	1	1
Pulau-Pulau Batu Utara	–	1	2
Teluk Dalam	1	1	1
Fanayama	1	1	1
Toma	1	1	1
Maniamolo	2	–	1
Mazino	1	1	2
Luhagundre Maniamolo	1	1	1
Onolalu	–	1	1
Amandraya	2	1	1
Aramo	1	1	1
Ulususua	1	1	2
Lahusa	2	1	1
Siduaori	–	1	1
Somambawa	2	1	1
Gomo	2	1	2
Susua	–	–	1
Mazo	1	–	1
Umbunasi	1	–	–
Idanotae	1	1	1
Ulu Idanotae	–	1	1
Boronadu	–	1	1
Lolomatua	3	1	1

Kecamatan Subdistrict	Puskesmas Public Health Center		
	2018	2019	2020
(1)	(11)	(12)	(13)
Ulunoyo	1	1	1
Huruna	–	–	1
Lolowa'u	1	1	1
Hilimegai	1	1	1
Oou	1	1	1
Onohazumba	1	1	1
Hilisalawaaha	1	1	1
Nias Selatan	38	31	39

Lanjutan Tabel/*Continued Table* 4.2.1

Kecamatan <i>Subdistrict</i>	Puskesmas Pembantu <i>Subsidiary of Public Health Center</i>		
	2018	2019	2020
(1)	(14)	(15)	(16)
Hibala	3	2	4
Tanah Masa	5	4	5
Pulau-Pulau Batu	1	1	1
Pulau-Pulau Batu Timur	1	3	4
Simuk	1	–	–
Pulau-Pulau Batu Barat	2	1	1
Pulau-Pulau Batu Utara	–	1	–
Teluk Dalam	1	2	2
Fanayama	4	–	3
Toma	1	–	–
Maniamolo	2	3	3
Mazino	–	1	2
Luhagundre Maniamolo	–	1	1
Onolalu	2	2	2
Amandraya	1	–	–
Aramo	1	–	2
Ulususua	5	3	3
Lahusa	–	1	1
Siduaori	2	2	3
Somambawa	1	1	1
Gomo	1	1	2
Susua	4	2	2
Mazo	–	–	1
Umbunasi	–	1	1
Idanotae	–	–	–
Ulu Idanotae	–	–	–
Boronadu	–	1	–
Lolomatua	4	2	1

Kecamatan Subdistrict	Puskesmas Pembantu Subsidiary of Public Health Center		
	2018	2019	2020
(1)	(14)	(15)	(16)
Ulunoyo	4	4	3
Huruna	4	1	4
Lolowa'u	–	1	1
Hilimegai	1	1	1
Oou	4	3	3
Onohazumba	2	3	1
Hilisalawaaha	–	–	1
Nias Selatan	57	48	59

Lanjutan Tabel/*Continued Table* 4.2.1

Kecamatan <i>Subdistrict</i>	Apotek <i>Pharmacy</i>		
	2018	2019	2020
(1)	(17)	(18)	(19)
Hibala	–	–	–
Tanah Masa	–	–	–
Pulau-Pulau Batu	–	–	–
Pulau-Pulau Batu Timur	–	–	1
Simuk	–	–	–
Pulau-Pulau Batu Barat	–	–	–
Pulau-Pulau Batu Utara	–	–	–
Teluk Dalam	1	1	1
Fanayama	–	–	–
Toma	–	–	–
Maniamolo	2	–	–
Mazino	–	–	–
Luahagundre Maniamolo	–	–	–
Onolalu	–	–	–
Amandraya	–	–	–
Aramo	–	–	–
Ulususua	–	–	–
Lahusa	–	–	–
Siduauri	–	–	–
Somambawa	–	–	–
Gomo	–	–	–
Susua	–	–	–
Mazo	–	–	–
Umbunasi	–	–	–
Idanotae	–	–	–
Ulu Idanotae	–	–	–
Boronadu	–	–	–
Lolomatua	–	–	–

Kecamatan Subdistrict	Apotek Pharmacy		
	2018	2019	2020
(1)	(17)	(18)	(19)
Ulunoyo	–	–	–
Huruna	–	–	–
Lolowa'u	–	–	–
Hilimegai	–	–	–
Oou	–	–	–
Onohazumba	–	–	–
Hilisalawaaha	–	–	–
Nias Selatan	3	1	2

Catatan/Note: ¹ Desa pada tabel ini termasuk Unit Permukiman Transmigrasi (UPT) yang masih dibina oleh kementerian terkait dan nagari di Provinsi Sumatera Barat/Villages in this table include Transmigration Settlement Unit which is still fostered by the relevant ministries and the nagari in the Province of Sumatera Barat

Sumber/Source: BPS, Pendataan Potensi Desa (Podes)/BPS-Statistics Indonesia, Village Potential Data Collecting

Tabel
Table 4.2.2**Jumlah Sarana Kesehatan menurut Kecamatan di Kabupaten Nias Selatan, 2020**
Number of Health Facilities by Subdistrict in Nias Selatan Regency, 2020

Kecamatan Subdistrict	Rumah Sakit Hospital	Puskesmas Public Health Center	Puskesmas Pembantu Subsidiary of Public Health Center
(1)	(2)	(3)	(4)
Hibala	-	2	3
Tanah Masa	-	1	3
Pulau Pulau Batu	-	1	2
Pulau Pulau Batu Timur	-	1	4
Simuk	-	1	-
Pulau-Pulau Batu Barat	-	1	2
Pulau-Pulau Batu Utara	-	1	1
Telukdalam	1	1	1
Fanayama	-	1	1
Toma	-	1	1
Maniamolo	1	1	2
Mazino	-	1	-
Luahagundre Maniamolo	-	1	-
Onolalu	-	1	2
Amandraya	-	1	2
Aramo	-	1	3
Ulususua	-	1	3
Lahusa	-	1	10
Sidua'ori	-	1	2
Somambawa	-	1	1
G o m o	-	1	1
Susua	-	1	2
Mazo	-	1	2
Umbunasi	-	1	4
Idanotae	-	1	1

Kecamatan Subdistrict	Rumah Sakit Hospital	Puskesmas Public Health Center	Puskesmas Pembantu Subsidiary of Public Health Center
(1)	(2)	(3)	(4)
Ulu Idanotae	-	1	1
Boronadu	-	1	-
Lolomatua	-	1	2
Ulunoyo	-	1	2
Huruna	-	1	4
Lolowau	-	1	1
Hilimegai	-	1	2
O'o'u	-	1	3
Onohazumba	-	1	3
Hilisalawa Ahe	-	1	1
Nias Selatan	2	36	72

Lanjutan Tabel/*Continued Table 4.2.2*

Kecamatan <i>Subdistrict</i>	Posyandu <i>Maternal & Child Health Center</i>	Poskesdes <i>Village Health Center</i>	Klinik/ Balai Kesehatan <i>Clinic/ Health Center</i>
(1)	(5)	(6)	(7)
Hibala	17	3	-
Tanah Masa	12	3	-
Pulau Pulau Batu	22	1	-
Pulau Pulau Batu Timur	10	2	-
Simuk	6	-	-
Pulau-Pulau Batu Barat	9	1	-
Pulau-Pulau Batu Utara	12	2	-
Telukdalam	16	4	6
Fanayama	17	7	1
Toma	14	2	-
Maniamolo	15	3	-
Mazino	11	2	-
Luahagundre Maniamolo	11	2	-
Onolalu	10	1	-
Amandraya	21	1	-
Aramo	18	-	-
Ulususua	12	1	-
Lahusa	24	3	3
Sidua'ori	14	2	-
Somambawa	14	2	-
G o m o	21	2	3
Susua	18	2	-
Mazo	10	2	-
Umbunasi	11	1	-
Idanotae	12	5	-
Ulu Idanotae	11	2	-
Boronadu	10	4	-
Lolomatua	14	1	-

Kecamatan Subdistrict	Posyandu Maternal & Child Health Center	Poskesdes Village Health Center	Klinik/ Balai Kesehatan Clinic/ Health Center
(1)	(5)	(6)	(7)
Ulunoyo	13	1	-
Huruna	18	1	-
Lolowau	17	1	-
Hilimegai	10	1	-
O'o'u	11	1	-
Onohazumba	11	1	-
Hilisalawa Ahe	11	1	-
Nias Selatan	483	68	13

Sumber/Source: Dinas Kesehatan Kabupaten Nias Selatan/ Health Office of Nias Selatan Regency

Tabel 4.2.3 Jumlah Tenaga Kesehatan menurut Kecamatan di Kabupaten Nias Selatan, 2020
Number of Medical Personnel by Subdistrict in Nias Selatan Regency, 2020

Kecamatan Subdistrict	Dokter Doctor	Perawat Nurse	Bidan Midwife
(1)	(2)	(3)	(4)
Hibala	-	13	19
Tanah Masa	1	8	11
Pulau Pulau Batu	4	25	37
Pulau Pulau Batu Timur	-	10	10
Simuk	-	8	4
Pulau-Pulau Batu Barat	-	9	6
Pulau-Pulau Batu Utara		11	16
Telukdalam	6	71	101
Fanayama	1	55	46
Toma	2	33	49
Maniamolo	2	28	26
Mazino	1	31	42
Luahagundre Maniamolo	1	22	32
Onolalu	2	35	37
Amandraya	2	27	36
Aramo	1	26	19
Ulususua	1	27	16
Lahusa	1	49	39
Sidua'ori	2	24	38
Somambawa	1	32	35
G o m o	3	32	42
Susua	1	35	37
Mazo	1	18	16
Umbunasi	1	9	16
Idanotae	2	24	11
Ulu Idanotae	-	22	13

Kecamatan Subdistrict	Dokter Doctor	Perawat Nurse	Bidan Midwife
(1)	(2)	(3)	(4)
Boronadu	1	14	15
Lolomatua	-	18	27
Ulunoyo	-	10	17
Huruna	1	37	36
Lolowau	1	17	23
Hilimegai	-	12	16
O'o'u	1	19	21
Onohazumba	1	12	18
Hilisalawa Ahe	1	19	14
Nias Selatan	42	842	940

Lanjutan Tabel/*Continued Table* 4.2.3

Kecamatan <i>Subdistrict</i>	Farmasi <i>Pharmaceutical</i>	Ahli Gizi <i>Nutritionist</i>
(1)	(5)	(6)
Hibala	1	1
Tanah Masa	-	-
Pulau Pulau Batu	3	-
Pulau Pulau Batu Timur	-	-
Simuk	-	-
Pulau-Pulau Batu Barat	-	-
Pulau-Pulau Batu Utara	1	-
Telukdalam	7	2
Fanayama	3	1
Toma	5	2
Maniamolo	1	-
Mazino	2	1
Luahagundre Maniamolo	1	1
Onolalu	6	1
Amandraya	2	-
Aramo	2	1
Ulususua	-	1
Lahusa	2	2
Sidua'ori	1	2
Somambawa	-	1
G o m o	2	2
Susua	-	-
Mazo	2	1
Umbunasi	1	2
Idanotae	2	1
Ulu Idanotae	1	1
Boronadu	1	1
Lolomatua	1	-
Uluoyo	-	-

Kecamatan Subdistrict	Farmasi Pharmaceutical	Ahli Gizi Nutritionist
(1)	(5)	(6)
Huruna	2	1
Lolowau	3	1
Hilimegai	1	-
O'o'u	-	-
Onohazumba	3	1
Hilisalawa Ahe	3	1
Nias Selatan	59	28

Sumber/Source: Dinas Kesehatan Kabupaten Nias Selatan/ Health Office of Nias Selatan Regency

<https://niaselatankab.bps.go.id>

Tabel
Table 4.2.4

Jumlah Dokter Spesialis, Dokter Umum, dan Dokter Gigi menurut Sarana Pelayanan Kesehatan di Kabupaten Nias Selatan, 2020
Number of Specialist Doctor, Generalist Doctor, and Dentist by Type of Health Facility in Nias Selatan Regency, 2020

Unit Kerja <i>Work Unit</i>	Dokter Spesialis <i>Specialist Doctors</i>	Dokter Umum <i>Generalist Doctors</i>	Dokter Gigi <i>Dentist</i>
(1)	(2)	(3)	(4)
Puskesmas/ <i>Public Health Center</i>	-	37	5
Rumah Sakit/ <i>Hospital</i>	3	6	-
Jumlah/Total	3	43	5

Sumber/Source: Dinas Kesehatan Kabupaten Nias Selatan/ *Health Office of Nias Selatan Regency*

Tabel 4.2.5 Jumlah Kasus Penyakit Terbanyak di Kabupaten Nias Selatan, 2020
Table *Number of Cases of the Most Diseases in Nias Selatan Regency, 2020*

Tahun Year	BCG BCG
(1)	(2)
Influenza	16 627
Gastritis	11 781
Hypertensi Esensial	8 907
Faringitis	4 380
Migren	3 381
Anemia	3 140
Tension Headache	3 091
Dermatitis Kontak Alergi	2 671
Rhinitis Alergica	2 607
Asma	2 009
Jumlah/Total	58 594

Sumber/Source: Dinas Kesehatan Kabupaten Nias Selatan/ Health Office of Nias Selatan Regency

Tabel 4.2.6
Table

Jumlah Bayi Lahir, Bayi Berat Badan Lahir Rendah (BBLR), BBLR Dirujuk, dan Bergizi Buruk menurut Kecamatan di Kabupaten Nias Selatan, 2020
Number of Births, Babies with Low Birth Weights (LBW), Treated LBW, and Malnutrition Cases by Subdistrict in Nias Selatan Regency, 2020

Kecamatan Subdistrict	Bayi Lahir Births	BBLR/LBW		Gizi Buruk Malnutrition
		Jumlah Total	Dirujuk Treated	
(1)	(2)	(3)	(4)	(5)
Hibala	79	1	-	-
Tanah Masa	41	-	-	-
Pulau Pulau Batu	106	-	-	-
Pulau Pulau Batu Timur	42	-	-	-
Simuk	38	-	-	-
Pulau-Pulau Batu Barat	45	-	-	-
Pulau-Pulau Batu Utara	58	-	-	-
Telukdalam	454	-	-	-
Fanayama	294	-	-	-
Toma	211	-	-	-
Maniamolo	210	-	-	-
Mazino	212	-	-	-
Luahagundre Maniamolo	220	-	-	-
Onolalu	87	-	-	-
Amandraya	210	-	-	-
Aramo	228	-	-	-
Ulususua	201	-	-	-
Lahusa	313	-	-	-
Sidua'ori	165	-	-	-
Somambawa	192	-	-	-
G o m o	227	-	-	-
Susua	300	-	-	-
Mazo	203	-	-	-

Kecamatan <i>Subdistrict</i>	Bayi Lahir <i>Births</i>	BBLR/LBW		Gizi Buruk <i>Malnutrition</i>
		Jumlah <i>Total</i>	Dirujuk <i>Treated</i>	
(1)	(2)	(3)	(4)	(5)
Umbunasi	180	-	-	-
Idanotae	199	-	-	-
Ulu Idanotae	158	-	-	-
Boronadu	200	-	-	-
Lolomatua	172	-	-	-
Uluoyo	200	-	-	-
Huruna	222	-	-	-
Lolowau	147	3	-	-
Hilimegai	140	-	-	-
O'ou	151	-	-	-
Onohazumba	122	-	-	-
Hilisalawa Ahe	110	-	-	-
Nias Selatan	6 137	4	0	0

Sumber/Source: Dinas Kesehatan Kabupaten Nias Selatan/ Health Office of Nias Selatan Regency

Tabel
Table 4.2.7**Jumlah Pasangan Usia Subur dan Peserta KB Aktif Menurut Kecamatan di Kabupaten Nias Selatan, 2020**
Number of Eligible Couples and Family Planning Participants by Subdistrict in Nias Selatan Regency, 2020

Kecamatan Subdistrict	Jumlah PUS Eligible Couples	Peserta KB Aktif (Baru)/ Family Planning Participants (New)			
		IUD	MOW	MOP	Kondom Condom
(1)	(2)	(3)	(4)	(5)	(6)
Hibala	4 663	3	-	-	64
Tanah Masa	1 679	2	-	-	31
Pulau Pulau Batu	847	1	-	-	19
Pulau Pulau Batu Timur	1 231	2	-	-	46
Simuk	771	-	-	-	29
Pulau-Pulau Batu Barat	1 490	-	-	-	34
Pulau-Pulau Batu Utara	1 223	3	-	-	29
Telukdalam	5 561	15	-	-	5
Fanayama	3 700	16	-	-	7
Toma	2 933	1	-	-	8
Maniamolo	1 678	6	-	-	33
Mazino	2 188	4	-	-	18
Luhagundre Maniamolo	2 599	2	-	-	14
Onolalu	3 113	2	-	-	-
Amandraya	2 863	67	-	-	6
Aramo	3 578	-	-	-	7
Ulususua	3 258	2	-	-	12
Lahusa	3 696	3	-	-	11
Sidua'ori	2 299	1	-	-	5
Somambawa	3 254	4	-	-	2
G o m o	3 225	9	-	-	17
Susua	4 665	2	-	-	18
Mazo	2 323	2	-	-	5
Umbunasi	1 917	4	-	-	10

Kecamatan Subdistrict	Jumlah PUS Eligible Couples	Peserta KB Aktif (Baru)/ Family Planning Participants (New)			
		IUD	MOW	MOP	Kondom Condom
(1)	(2)	(3)	(4)	(5)	(6)
Idanotae	2 514	4	-	-	16
Ulu Idanotae	2 134	25	-	-	8
Boronadu	2 176	3	-	-	9
Lolomatua	2 694	6	-	-	13
Ulunoyo	2 800	3	-	-	7
Huruna	3 735	2	-	-	14
Lolowau	2 694	3	-	-	1
Hilimegai	2 257	5	-	-	20
O'o'u	1 960	5	-	-	7
Onohazumba	2 331	3	-	-	11
Hilisalawa Ahe	3 032	4	-	-	16
Nias Selatan	93 081	214	-	-	552

Lanjutan Tabel/*Continued Table* 4.2.7

Kecamatan <i>Subdistrict</i>	Peserta KB Aktif (Baru)/ <i>Family Planning Participants (New)</i>			
	Implan <i>Implants</i>	Suntikan <i>Injection</i>	Pil <i>Pill</i>	Jumlah <i>Total</i>
(1)	(7)	(8)	(9)	(10)
Hibala	10	108	69	254
Tanah Masa	13	165	54	265
Pulau Pulau Batu	15	93	30	158
Pulau Pulau Batu Timur	5	52	34	139
Simuk	5	48	27	109
Pulau-Pulau Batu Barat	20	57	44	155
Pulau-Pulau Batu Utara	10	52	38	132
Telukdalam	44	150	6	220
Fanayama	34	108	12	177
Toma	28	120	10	167
Maniamolo	59	198	95	391
Mazino	23	99	23	167
Luahagundre Maniamolo	29	106	9	160
Onolalu	7	72	22	103
Amandraya	86	344	164	667
Aramo	22	65	20	114
Ulususua	19	49	44	126
Lahusa	83	59	13	169
Sidua'ori	27	73	21	127
Somambawa	15	62	22	105
G o m o	33	79	33	171
Susua	9	85	26	140
Mazo	12	85	29	133
Umbunasi	15	66	34	129
Idanotae	17	77	55	169
Ulu Idanotae	44	146	117	340
Boronadu	13	56	41	122

Kecamatan Subdistrict	Peserta KB Aktif (Baru)/ Family Planning Participants (New)			
	Implan Implants	Suntikan Injection	Pil Pill	Jumlah Total
(1)	(7)	(8)	(9)	(10)
Lolomatua	19	89	21	148
Ulunoyo	48	128	20	206
Huruna	51	46	33	146
Lolowau	36	73	16	129
Hilimegai	33	124	58	240
O'o'u	27	111	23	173
Onohazumba	27	134	36	211
Hilisalawa Ahe	68	85	11	184
Nias Selatan	1 006	3 464	1 310	6 546

Sumber/Source: Dinas Pengendalian Penduduk, KB, Pemberdayaan dan Perlindungan Anak Kabupaten Nias Selatan

Lanjutan Tabel/*Continued Table 4.2.7*

Kecamatan <i>Subdistrict</i>	Peserta KB Aktif (Ulangan)/ <i>Family Planning Participants (Repeated)</i>			
	IUD	MOW	MOP	Kondom <i>Condom</i>
(1)	(11)	(12)	(13)	(14)
Hibala	6	-	-	50
Tanah Masa	10	-	-	24
Pulau Pulau Batu	2	-	-	73
Pulau Pulau Batu Timur	6	-	-	22
Simuk	1	-	-	39
Pulau-Pulau Batu Barat	6	-	-	19
Pulau-Pulau Batu Utara	6	-	-	19
Telukdalam	15	-	-	48
Fanayama	21	-	-	23
Toma	6	-	-	34
Maniamolo	4	-	-	91
Mazino	1	-	-	18
Luahagundre Maniamolo	2	-	-	41
Onolalu	9	-	-	48
Amandraya	15	-	-	23
Aramo	13	-	-	17
Ulususua	4	-	-	27
Lahusa	-	-	-	20
Sidua'ori	2	-	-	20
Somambawa	4	-	-	21
G o m o	6	-	-	38
Susua	4	-	-	46
Mazo	17	-	-	27
Umbunasi	9	-	-	12
Idanotae	9	-	-	23
Ulu Idanotae	20	-	-	15
Boronadu	5	-	-	19

Kecamatan Subdistrict	Peserta KB Aktif (Ulangan)/ Family Planning Participants (Repeated)			
	IUD	MOW	MOP	Kondom Condom
(1)	(11)	(12)	(13)	(14)
Lolomatua	5	-	-	25
Ulunoyo	5	-	-	52
Huruna	8	-	-	22
Lolowau	10	-	-	38
Hilimegai	6	-	-	40
O'o'u	5	-	-	31
Onohazumba	8	-	-	12
Hilisalawa Ahe	3	-	-	38
Nias Selatan	253	-	-	1 115

Lanjutan Tabel/*Continued Table 4.2.7*

Kecamatan <i>Subdistrict</i>	Peserta KB Aktif (Baru)/ <i>Family Planning Participants (New)</i>				Jumlah (Baru+ Ulangan)
	Implan <i>Implants</i>	Suntikan <i>Injection</i>	Pil <i>Pill</i>	Jumlah <i>Total</i>	<i>Total</i> (<i>New+Repeated</i>)
(1)	(15)	(16)	(17)	(18)	(19)
Hibala	8	116	56	236	490
Tanah Masa	10	78	54	176	441
Pulau Pulau Batu	31	275	60	441	599
Pulau Pulau Batu Timur	10	106	58	202	341
Simuk	5	141	32	218	327
Pulau-Pulau Batu Barat	12	98	49	184	339
Pulau-Pulau Batu Utara	9	89	46	169	301
Telukdalam	44	568	35	710	930
Fanayama	24	260	68	396	573
Toma	20	161	24	245	412
Maniamolo	58	416	109	678	1069
Mazino	4	101	11	135	302
Luahagundre Maniamolo	61	331	25	460	620
Onolalu	41	356	72	526	629
Amandraya	24	172	56	290	957
Aramo	24	185	67	306	420
Ulususua	10	113	11	165	291
Lahusa	2	67	13	102	271
Sidua'ori	10	100	12	144	271
Somambawa	34	111	25	195	300
G o m o	12	152	51	259	430
Susua	10	86	24	170	310
Mazo	13	147	59	263	396
Umbunasi	16	122	64	223	352
Idanotae	13	120	67	232	401
Ulu Idanotae	39	188	78	340	680
Boronadu	7	96	15	142	264

Kecamatan Subdistrict	Peserta KB Aktif (Baru)/ Family Planning Participants (New)				Jumlah (Baru+ Ulangan) Total (New+Repeated)
	Implan Implants	Suntikan Injection	Pil Pill	Jumlah Total	
(1)	(15)	(16)	(17)	(18)	(19)
Lolomatua	8	209	47	294	442
Ulunoyo	19	264	57	397	603
Huruna	26	88	49	193	339
Lolowau	58	232	55	393	522
Hilimegai	15	203	97	361	601
O'o'u	47	308	12	403	576
Onohazumba	24	109	51	204	415
Hilisalawa Ahe	55	92	12	200	384
Nias Selatan	803	6 260	1 621	10 052	16 598

Sumber/Source: Dinas Pengendalian Penduduk, KB, Pemberdayaan dan Perlindungan Anak Kabupaten Nias Selatan

4.3 AGAMA DAN SOSIAL LAINNYA RELIGION AND OTHER SOCIAL AFFAIRS

Tabel 4.3.1 Jumlah Penduduk Menurut Kecamatan dan Agama yang Dianut di Kabupaten Nias Selatan, 2020
Population by Subdistrict and Religion in Nias Selatan Regency, 2020

Kecamatan Subdistrict	Islam Islam	Protestan Protestant	Katolik Catholic	Hindu Hindu	Budha Buddha	Lainnya Others
(1)	(2)	(3)	(4)	(5)	(6)	(7)
Hibala	453	5 770	1 695	1	-	-
Tanah Masa	42	2 914	1 582	-	-	-
Pulau Pulau Batu	2 166	6 130	1 331	-	16	-
Pulau Pulau Batu Timur	2 138	645	17	-	-	-
Simuk	178	601	1 183	-	-	-
Pulau-Pulau Batu Barat	-	2 339	62	-	-	-
Pulau-Pulau Batu Utara	54	3 024	966	-	-	-
Telukdalam	2 119	17 155	6 026	4	6	-
Fanayama	98	13 711	4 848	-	-	-
Toma	48	12 412	1 378	-	-	-
Maniamolo	38	11 726	2 592	-	-	-
Mazino	7	7 875	1 158	-	-	-
Luahagundre Maniamolo	892	6 490	3 076	-	-	-
Onolalu	16	5 495	3 412	-	-	-
Amandraya	37	8 489	5 742	-	-	-
Aramo	8	8 535	1 730	1	-	-
Ulususua	21	6 885	4 237	-	-	-
Lahusa	118	18 282	2 325	-	-	1
Sidua'ori	-	8 431	2 973	-	-	-
Somambawa	75	12 551	1 457	-	-	-
G o m o	12	9 937	654	-	-	-
Susua	11	16 239	771	-	-	-
Mazo	23	12 417	177	-	-	-

Kecamatan Subdistrict	Islam Islam	Protestan Protestant	Katolik Catholic	Hindu Hindu	Budha Buddha	Lainnya Others
(1)	(2)	(3)	(4)	(5)	(6)	(7)
Umbunasi	-	7 466	256	-	-	-
Idanotae	5	8 791	1 383	-	-	-
Ulu Idanotae	-	6 578	701	-	-	-
Boronadu	3	6 378	1 240	-	-	-
Lolomatua	10	8 740	2 629	-	-	-
Ulunoyo	37	6 781	6 290	-	-	-
Huruna	8	12 438	1 006	1	-	-
Lolowau	129	8 288	1 786	-	-	-
Hilimegai	11	3 382	3 635	-	-	-
O'o'u	30	7 868	1 176	-	-	-
Onohazumba	-	6 660	476	-	-	-
Hilisalawa Ahe	19	4 936	963	-	-	-
Nias Selatan	8 806	286 359	70 933	7	22	1

Catatan/Note: ...

Sumber/Source: Dinas Kependudukan dan Pencatatan Sipil Kabupaten Nias Selatan/Civil Registration Office of Nias Selatan Regency

Tabel
Table 4.3.2**Jumlah Keluarga Penerima Bantuan Sosial Pangan Menurut Kecamatan di Kabupaten Nias Selatan, 2020**
Number of Famillies Receiving Food Social Assitance in Nias Selatan Regency, 2020

Kecamatan Subdistrict	Jumlah Keluarga Penerima Bantuan Number of Families Receiving Assistance
(1)	(2)
Hibala	682
Tanah Masa	283
Pulau-Pulau Batu	664
Pulau-Pulau Batu Timur	8
Simuk	207
Pulau-Pulau Batu Barat	152
Pulau-Pulau Batu Utara	262
Teluk Dalam	1 117
Fanayama	961
Toma	932
Maniamolo	810
Mazino	470
Luahagundre Maniamolo	637
Onolalu	354
Amandraya	958
Aramo	608
Ulususua	753
Lahusa	1 429
Siduaori	787
Somambawa	1 041
Gomo	494
Susua	1 116
Mazo	413
Umbunasi	577

Kecamatan Subdistrict	Jumlah Keluarga Penerima Bantuan Number of Families Receiving Assistance
(1)	(2)
Idanotae	311
Ulu Idanotae	482
Boronadu	364
Lolomatua	986
Ulunoyo	838
Huruna	1 071
Lolowa'u	1 010
Hilimegai	616
Oou	671
Onohazumba	731
Hilisalawahe	566
Nias Selatan	23 361

Catatan/Note: ...

Sumber/Source: Dinas Sosial Kabupaten Nias Selatan/Social Services of Nias Selatan Regency

Tabel
Table 4.3.3

Panti Asuhan yang berada di Wilayah Kabupaten Nias Selatan, 2020
An Orphanage Located in Nias Selatan Regency, 2020

Nama Panti <i>Name of Orphanages</i>	Kecamatan <i>Subdistrict</i>
(1)	(2)
Panti Cinta Kasih	Teluk Dalam
Panti Lai Nisora	Teluk Dalam
Panti Mercy Indonesia	Teluk Dalam

Catatan/Note: ...

Sumber/Source: Dinas Sosial Kabupaten Nias Selatan/Social Services of Nias Selatan Regency

Tabel
Table 4.3.4

Jumlah Desa¹/Kelurahan yang Mengalami Bencana Alam² Menurut Kecamatan di Kabupaten Nias Selatan, 2018-2020
Number of Villages¹/Kelurahan that Had Natural Disaster² by Subdistrict in Nias Selatan Regency, 2018-2020

Kecamatan Subdistrict	Banjir/Flood		
	2018	2019	2020
(1)	(2)	(3)	(4)
Hibala	–	–	–
Tanah Masa	–	–	–
Pulau-Pulau Batu	–	–	–
Pulau-Pulau Batu Timur	–	–	–
Simuk	–	–	–
Pulau-Pulau Batu Barat	–	–	–
Pulau-Pulau Batu Utara	–	–	–
Teluk Dalam	3	–	6
Fanayama	–	–	–
Toma	–	–	–
Maniamolo	1	1	8
Mazino	7	1	3
Luahagundre Maniamolo	–	–	–
Onolalu	2	–	–
Amandraya	16	11	12
Aramo	2	1	2
Ulususua	–	–	1
Lahusa	–	–	–
Siduaori	2	1	–
Somambawa	1	–	1
Gomo	–	2	2
Susua	5	3	5
Mazo	–	–	–
Umbunasi	–	1	6

Kecamatan Subdistrict	Banjir/Flood		
	2018	2019	2020
(1)	(2)	(3)	(4)
Idanotae	–	–	3
Ulu Idanotae	–	–	–
Boronadu	–	–	–
Lolomatua	–	–	–
Ulunoyo	1	–	–
Huruna	–	–	–
Lolowa'u	2	2	4
Hilimegai	–	–	–
Oou	4	–	–
Onohazumba	–	–	–
Hiisalawaaha	2	2	2
Nias Selatan	48	25	55

Lanjutan Tabel/Continued Table 4.3.4

Kecamatan Subdistrict	Gempa Bumi/Earthquake		
	2018	2019	2020
(1)	(5)	(6)	(7)
Hibala	–	–	–
Tanah Masa	–	–	–
Pulau-Pulau Batu	–	–	–
Pulau-Pulau Batu Timur	–	–	–
Simuk	–	–	–
Pulau-Pulau Batu Barat	–	–	–
Pulau-Pulau Batu Utara	–	–	–
Teluk Dalam	7	7	1
Fanayama	16	8	–
Toma	14	–	–
Maniamolo	5	6	14
Mazino	10	9	10
Luahagundre Maniamolo	10	–	–
Onolalu	2	–	–
Amandraya	–	12	8
Aramo	–	9	–
Ulususua	–	–	–
Lahusa	1	–	–
Siduaori	1	–	–
Somambawa	1	–	–
Gomo	–	1	–
Susua	3	14	–
Mazo	–	–	–
Umbunasi	–	–	–
Idanotae	–	–	1
Ulu Idanotae	–	–	–
Boronadu	–	–	–
Lolomatua	13	–	–

Kecamatan Subdistrict	Gempa Bumi/ <i>Earthquake</i>		
	2018	2019	2020
(1)	(5)	(6)	(7)
Ulunoyo	6	13	–
Huruna	–	14	16
Lolowa'u	–	14	–
Hilimegai	–	–	–
Oou	–	–	–
Onohazumba	–	9	–
Hilisalawahe	–	11	–
Nias Selatan	89	127	50

Lanjutan Tabel/Continued Table 4.3.4

Kecamatan Subdistrict	Tanah Longsor/Landslide		
	2018	2019	2020
(1)	(8)	(9)	(10)
Hibala	–	–	–
Tanah Masa	–	–	–
Pulau-Pulau Batu	–	–	–
Pulau-Pulau Batu Timur	–	–	–
Simuk	–	–	–
Pulau-Pulau Batu Barat	–	–	–
Pulau-Pulau Batu Utara	–	–	–
Teluk Dalam	–	–	2
Fanayama	1	5	8
Toma	–	–	–
Maniamolo	–	1	9
Mazino	6	2	4
Luahagundre Maniamolo	2	–	–
Onolalu	2	–	5
Amandraya	–	7	6
Aramo	1	4	3
Ulususua	1	–	–
Lahusa	1	–	3
Siduaori	2	–	–
Somambawa	1	–	1
Gomo	–	3	4
Susua	8	10	18
Mazo	–	1	–
Umbunasi	–	–	7
Idanotae	–	–	7
Ulu Idanotae	–	–	–
Boronadu	–	1	2
Lolomatua	1	–	3

Kecamatan Subdistrict	Tanah Longsor/Landslide		
	2018	2019	2020
(1)	(8)	(9)	(10)
Ulunoyo	–	–	–
Huruna	1	3	4
Lolowa'u	2	2	3
Hilimegai	–	–	–
Oou	2	–	–
Onohazumba	–	1	–
Hilisalawaaha	2	3	2
Nias Selatan	33	43	91

Catatan/Note: ¹ Desa pada tabel ini termasuk Unit Permukiman Transmigrasi (UPT) yang masih dibina oleh kementerian terkait dan nagari di Provinsi Sumatera Barat/Villages in this table are included in Transmigration Settlement Unit which is still fostered by the relevant ministries and the nagari in the Province of Sumatera Barat

² Terjadi dalam tiga tahun terakhir sampai dengan saat pencacahan/Occured during the last three years by the time of enumeration

Sumber/Source: BPS, Pendataan Potensi Desa (Podes)/BPS-Statistics Indonesia, Village Potential Data Collecting

Tabel 4.3.5 **Rekapitulasi Bencana Alam dan Non Alam di Kabupaten Nias Selatan, 2020**
Table 4.3.5 **Recapitulation of Natural and Non-Natural Disasters in Nias Selatan Regency, 2020**

Jenis Bencana <i>Type of Disaster</i>	Jumlah Kejadian <i>Total Events</i>	Jumlah Korban (KK) <i>Number of Victims (Family)</i>	Meninggal Dunia (orang) <i>Died (people)</i>
(1)	(2)	(3)	(4)
Kebakaran Rumah <i>House fire</i>	18	21	2
Longsor <i>Landslide</i>	17	12	-
Banjir Bandang <i>Flash floods</i>	9	10	6
Angin Puting Beliung <i>Tornado</i>	9	14	-
Gelombang Tinggi <i>High wave</i>	6	20	13
Gelembung Gas <i>Gas bubbles</i>	1	-	-

Catatan/Note: ...

Sumber/Source: Badan Penanggulangan Bencana Daerah Kabupaten Nias Selatan/*Regional Disaster Management Agency of Nias Selatan Regency*

4.4 KRIMINALITAS CRIME

Tabel 4.4.1 Perkara Pidana yang Masuk dan telah Diputuskan di Pengadilan Negeri Gunungsitoli Wilayah Kabupaten Nias Selatan
Criminal Case Reported and Solved by Gunungsitoli of State Court in Nias Selatan Regency

Klasifikasi Perkara <i>Case Classification</i>	Sisa 2019 <i>Rest Of Last Year</i>	Masuk 2020 <i>Reported</i>	Jumlah <i>Total</i>	Putus 2020 <i>Solved</i>	Sisa 2020 <i>Unsolved</i>
(1)	(2)	(3)	(4)	(5)	(6)
Perdata Gugatan <i>Civil Lawsuit</i>	4	29	33	23	10
Perdata Permohonan <i>Civil Application</i>	-	10	10	10	10
Perdata Gugatan Sederhana <i>Simpel Civil Lawsuit</i>	-	2	2	2	-
Pidana Biasa <i>Ordinary Crime</i>	-	58	58	57	2
Pidana Anak <i>Child Criminal</i>	-	1	1	1	-
Praperadilan <i>Pretrial</i>	-	5	5	5	-

Catatan/Note: ...

Sumber/Source: Pengadilan Negeri Gunungsitoli/District Court of Gunungsitoli

Tabel
Table 4.4.2

Jumlah Kejadian Kejahatan yang Dilaporkan dan Telah Diselesaikan menurut Jenis Kejahatan di Kabupaten Nias Selatan, 2018-2019
Number of Reported Crime and Crime Cleared by Type of Crime in Nias Selatan Regency, 2018-2019

Kecamatan Subdistrict	2018		2019	
	Dilaporkan Reported	Diselesaikan Cleared	Dilaporkan Reported	Diselesaikan Cleared
(1)	(2)	(3)	(4)	(5)
KEJAHATAN KONVENSIONAL				
1	Kejahatan terhadap Negara	-	-	-
2	Terhadap Martabat dan Kedudukan Presiden dan Wakil	-	-	-
3	Terhadap Negara Sahabat	-	-	-
4	Terhadap Kewajiban dan Hak Kenegaraan	-	-	-
5	Terhadap Ketertiban Umum	-	-	-
6	Perkelahian Satu Lawan Satu	-	-	-
7	Membahayakan Umum Bagi Orang/Barang	-	-	-
8	Pembakaran	4	1	1
9	Kebakaran	3	2	1
10	Terhadap Kekuasaan Umum	-	-	-
11	Memberi Suap	-	-	-
12	Sumpah Palsu dan Keterangan Palsu	-	-	-
13	Pemalsuan Mata Uang	-	-	-
14	Pemalsuan Meterai dan Merek	-	-	-
15	Pemalsuan Surat	5	-	6
16	Terhadap Asal Usul dan Perkawinan	-	-	-
17	Merusak, Melanggar Kesopanan/ Kesusilaan di Muka Umum	-	-	-
18	Perkosaan	-	-	1
19	Perjudian	9	9	2

	Kecamatan Subdistrict	2018		2019	
		Dilaporkan Reported	Diselesaikan Cleared	Dilaporkan Reported	Diselesaikan Cleared
	(1)	(2)	(3)	(4)	(5)
20	Meninggalkan Orang yang Perlu Ditolong	-	-	-	-
21	Melarikan Wanita di Bawah Umur	-	-	2	2
22	Penghinaan	8	1	7	7
23	Membuka Rahasia	-	-	-	-
24	Penculikan	-	-	-	-
25	Pembunuhan	4	7	2	3
26	Penganiayaan Berat	6	5	-	-
27	Penganiayaan Ringan	153	98	129	110
28	Mengakibatkan MD/ Luka karena Alpa	-	-	-	-
29	Pencurian dengan Kekerasan	1	-	2	1
30	Pencurian dengan Pemberatan	11	2	14	13
31	Pencurian Biasa	32	14	20	19
32	Pencurian dalam Lingkungan Keluarga	-	-	-	-
33	Pencurian Kendaraan Bermotor	12	8	10	4
34	Pemerasan	21	10	25	17
35	Pengancaman	6	3	10	9
36	Penggelapan	7	7	24	16
37	Penipuan	27	9	15	6
38	Pengrusakan	-	-	-	-
39	Memberi Suap	-	-	-	-
40	Pelayaran dan Penerbangan	18	2	7	9
41	Penyerobotan Tanah	10	6	7	7
42	KDRT	13	9	11	8
43	Narkotika	7	8	6	4
44	Lain-Lain	23	13	19	17

Kecamatan Subdistrict	2018		2019	
	Dilaporkan Reported	Diselesaikan Cleared	Dilaporkan Reported	Diselesaikan Cleared
(1)	(2)	(3)	(4)	(5)
KEJAHATAN TRANS NASIONAL				
1 Teror	-	-	-	-
2 Penyelundupan	-	-	-	-
3 Penyelundupan Senpi dan Handak	-	-	-	-
4 Penyelundupan Manusia	-	-	-	-
5 Perampokan Laut	-	-	-	-
6 Pencucian Uang	-	-	-	-
7 Cyber Crime	-	-	-	-
8 H A K I	-	-	-	-
9 Perbankan	-	-	-	-
10 Lain-Lain	-	-	-	-
KEJAHATAN BERIMPLIKASI KONTIJENSI				
1 Kerusuhan Massa	-	-	-	-
2 Konflik Etnis	-	-	-	-
3 Separatisme	-	-	-	-
4 Lain-Lain	-	-	-	-
KEJAHATAN KEKAYAAN NEGARA				
1 Korupsi	1	1	1	-
2 Illegal Logging	-	-	-	-
3 Lain-Lain	-	-	-	-
Nias Selatan	381	215	322	254

Sumber/Source: Kepolisian Resort Kabupaten Nias Selatan/ Police Resort of Nias Selatan Regency

Tabel
Table 4.4.3

Jumlah Korban Kejahatan Berdasarkan Jenis Kelamin menurut Jenis Kejahatan di Kabupaten Nias Selatan, 2018-2019
Number of Reported Crime and Crime Cleared by Type of Crime in Nias Selatan Regency, 2018-2019

Kecamatan Subdistrict	2018			2019		
	Laki-Laki Male	Perem- puan Female	Jumlah Total	Laki-Laki Male	Perem- puan Female	Jumlah Total
(1)	(2)	(3)	(4)	(5)	(6)	(7)
KEJAHATAN KONVENSIONAL						
1	Kejahatan terhadap Negara	-	-	-	-	-
2	Terhadap Martabat dan Kedudukan Presiden dan Wakil	-	-	-	-	-
3	Terhadap Negara Sahabat	-	-	-	-	-
4	Terhadap Kewajiban dan Hak Kenegaraan	-	-	-	-	-
5	Terhadap Ketertiban Umum	-	-	-	-	-
6	Perkelahian Satu Lawan Satu	-	-	-	-	-
7	Membahayakan Umum Bagi Orang/Barang	-	-	-	-	-
8	Pembakaran	4	-	4	1	1
9	Kebakaran	2	1	3	-	1
10	Terhadap Kekuasaan Umum	-	-	-	-	-
11	Memberi Suap	-	-	-	-	-
12	Sumpah Palsu dan Keterangan Palsu	-	-	-	-	-
13	Pemalsuan Mata Uang	-	-	-	-	-
14	Pemalsuan Meterai dan Merek	-	-	-	-	-
15	Pemalsuan Surat	5	-	5	5	1
16	Terhadap Asal Usul dan Perkawinan	-	-	-	-	-
17	Merusak, Melanggar Kesopanan/ Kesusilaan di Muka Umum	-	-	-	-	-
18	Perkosaan	-	-	-	1	1
19	Perjudian	-	NA	9	NA	2

	Kecamatan Subdistrict	2018			2019		
		Laki-Laki Male	Perem- puan Female	Jumlah Total	Laki-Laki Male	Perem- puan Female	Jumlah Total
		(1)	(2)	(3)	(4)	(5)	(6)
20	Meninggalkan Orang yang Perlu Ditolong	-	-	-	-	-	-
21	Melarikan Wanita di Bawah Umur	-	-	-	-	2	2
22	Penghinaan	6	2	8	6	1	7
23	Membuka Rahasia	-	-	-	-	-	-
24	Penculikan	-	-	-	-	-	-
25	Pembunuhan	3	1	4	1	1	2
26	Penganiayaan Berat	6	-	6	-	-	-
27	Penganiayaan Ringan	128	25	153	102	27	129
28	Mengakibatkan MD/ Luka karena Alpa	-	-	-	-	-	-
29	Pencurian dengan Kekerasan	1	-	1	2	-	2
30	Pencurian dengan Pemberatan	7	4	11	6	8	14
31	Pencurian Biasa	26	6	32	15	5	20
32	Pencurian dalam Lingkungan Keluarga	-	-	-	-	-	-
33	Pencurian Kendaraan Bermotor	10	2	12	9	1	10
34	Pemerasan	15	6	21	23	2	25
35	Pengancaman	6	-	6	7	3	10
36	Penggelapan	3	4	7	8	16	24
37	Penipuan	23	4	27	14	1	15
38	Pengrusakan	-	-	-	-	-	-
39	Memberi Suap	-	-	-	-	-	-
40	Pelayaran dan Penerbangan	14	4	18	5	2	7
41	Penyerobotan Tanah	1	9	10	-	7	7
42	KDRT	-	13	13	-	11	11
43	Narkotika	6	1	7	6	-	6
44	Lain-Lain	10	13	23	14	5	19
KEJAHATAN TRANS NASIONAL							
1	Teror	-	-	-	-	-	-

Kecamatan Subdistrict	2018			2019		
	Laki-Laki Male	Perem- puan Female	Jumlah Total	Laki-Laki Male	Perem- puan Female	Jumlah Total
(1)	(2)	(3)	(4)	(5)	(6)	(7)
2	Penyelundupan	-	-	-	-	-
3	Penyelundupan Senpi dan Handak	-	-	-	-	-
4	Penyelundupan Manusia	-	-	-	-	-
5	Perampokan Laut	-	-	-	-	-
6	Pencucian Uang	-	-	-	-	-
7	Cyber Crime	-	-	-	-	-
8	H A K I	-	-	-	-	-
9	Perbankan	-	-	-	-	-
10	Lain-Lain	-	-	-	-	-
KEJAHATAN BERIMPLIKASI KONTIJENSI						
1	Kerusuhan Massa	-	-	-	-	-
2	Konflik Etnis	-	-	-	-	-
3	Separatisme	-	-	-	-	-
4	Lain-Lain	-	-	-	-	-
KEJAHATAN KEKAYAAN NEGARA						
1	Korupsi	NA	1	NA	1	1
2	Illegal Logging	-	-	-	-	-
3	Lain-Lain	-	-	-	-	-

Sumber/Source: Kepolisian Resort Kabupaten Nias Selatan/ Police Resort of Nias Selatan Regency

4.5 KEMISKINAN POVERTY

Tabel 4.5.1 Garis Kemiskinan dan Jumlah Penduduk Miskin di Kabupaten Nias Selatan, 2013 – 2020
Poverty Line and Number of Poor People in Nias Selatan Regency, 2013 – 2020

Tahun Year	Garis Kemiskinan Poverty Line (Rupiah/Kap/Bulan)	Penduduk Miskin Number of Poor People	
		Jumlah Total (000)	Persentase Percentage (%)
(1)	(2)	(3)	(4)
2013	213 412	56,96	18,83
2014	215 835	54,46	17,81
2015	220 455	58,97	19,05
2016	238 119	57,75	18,60
2017	249 225	57,95	18,48
2018	261 104	52,70	16,65
2019	279 468	52,51	16,45
2020	312 453	53,88	16,74

Catatan/Note: ...

Sumber/Source: ... BPS, Survei Sosial Ekonomi Nasional Maret/BPS-Statistics Indonesia, March National Socioeconomic Survey

Tabel
Table 4.5.2

Indeks Kedalaman Kemiskinan (P1) dan Indeks Keparahan Kemiskinan (P2) di Kabupaten Nias Selatan, 2013 – 2020
Poverty Gap Index (P1) and Poverty Severity Index (P2) in Nias Selatan Regency, 2013–2020

Tahun Year	Indeks Kedalaman Kemiskinan (P1) Poverty Gap Index	Indeks Keparahan Kemiskinan (P2) Poverty Severity Index
(1)	(2)	(3)
2013	1,94	0,33
2014	2,43	0,54
2015	2,67	0,62
2016	3,32	0,84
2017	2,94	0,67
2018	2,49	0,66
2019	2,28	0,50
2020	2,82	0,76

Catatan/Note: ...

Sumber/Source: .BPS, Survei Sosial Ekonomi Nasional Maret/BPS-Statistics Indonesia, March National Socioeconomic Survey

BAB

CHAPTER

5

PERTANIAN, KEHUTANAN, PETERNAKAN, DAN PERIKANAN

AGRICULTURE, FORESTRY,
LIVESTOCK, AND FISHERY



KAMBING

Goat

7.228

Ekor/Tail

POPULASI TERNAK 2020



BABI

Pig

4.756

Ekor/Tail



AYAM KAMPUNG

Native Chicken

306.178

Ekor/Tail

ITIK/ITIK MANILA

Duck/Muscovy Duck

34.578

Ekor/Tail



PENJELASAN TEKNIS

1. Lahan sawah adalah lahan pertanian yang berpetak-petak dan dibatasi oleh pematang (galengan), saluran untuk menahan/ menyalurkan air, yang biasanya ditanami padi sawah tanpa memandang dari mana diperoleh atau status lahan tersebut. Lahan yang dimaksud termasuk lahan yang terdaftar di Pajak Bumi Bangunan, luran Pembangunan Daerah, lahan bengkok, lahan serobotan, lahan rawa yang ditanami padi dan lahan bekas tanaman tahunan yang telah dijadikan sawah, baik yang ditanami padi, palawija atau tanaman semusim lainnya.
2. Tegal/Kebun adalah lahan pertanian bukan sawah (lahan kering) yang ditanami tanaman semusim atau tahunan dan terpisah dengan halaman sekitar rumah serta penggunaannya tidak berpindah pindah.
3. Ladang/Huma adalah lahan pertanian bukan sawah (lahan kering) yang biasanya ditanami tanaman semusim dan penggunaannya hanya semusim atau dua musim, kemudian akan ditinggalkan bila sudah tidak subur lagi (berpindah-pindah). Kemungkinan lahan ini beberapa tahun kemudian akan dikerjakan kembali jika sudah subur.

TECHNICAL NOTES

1. *Wetland is agricultural land that separated by small dykes to resist water, where the main crop is usually wetland paddy without considering where it is got from or the status of the land. It includes the land that is registered at land income tax office, regional development contribution, 'bengkok' land, illegal ownership, swamps for rice cultivation, and annual crop land mark that has been used as rice field, which are both planted with paddy, secondary crops or the other seasonal crops.*
2. *Dry field/Garden is an dryland (unirrigated land) which is planted with seasonal or annual crops and separately from the yard around the house without shifting*
3. *Unirrigated agricultural field / Shifting cultivation land is dryland (unirrigated land) that usually is cultivated for seasonal crops and utilized only for one or two seasons, then it will be left when it is not fertile (shifting). Maybe, this land will be used again in a few years if it has been fertile.*

4. Lahan yang sementara tidak diusahakan adalah lahan yang biasanya diusahakan tetapi untuk sementara (lebih dari 1 (satu) tahun tetapi kurang dari atau sama dengan 2 (dua) tahun) tidak diusahakan, termasuk lahan sawah yang tidak diusahakan selama lebih dari 2 (dua) tahun.
 5. Data pokok tanaman pangan yang dikumpulkan adalah luas panen dan produktivitas (hasil per hektar). Produksi tanaman pangan merupakan hasil perkalian antara luas panen dengan produktivitas. Pengumpulan data luas panen dilakukan setiap bulan dengan pendekatan area kecamatan di seluruh wilayah Indonesia. Pengumpulan data produktivitas dilakukan melalui pengukuran langsung pada plot ubinan berukuran 2½ m x 2½ m. Pengumpulan data produktivitas dilakukan setiap subround (empat bulanan) pada waktu panen petani.
 6. Data produksi padi dan palawija yang disajikan adalah dalam kualitas: gabah kering giling (padi), pipilan kering (jagung), biji kering (kedelai dan kacang tanah), dan umbi basah (ubi kayu dan ubi jalar).
4. *Temporarily unused land is land that is regularly used but temporarily (more than a year but less or equal than two years) is unused, it includes wetland that is not cultivated more than two years.*
 5. *The main food crops data collected consists of harvested area and productivity (yield per hectare). Food crops production is generated by harvested area multiplied by productivity. The harvested area data is collected every month using sub district area approach in all sub district in Indonesia. The productivity data collection is conducted by a direct measurement in 2½m x 2½m crop cutting plot. The productivity measurement is conducted in every subround (four monthly) at the time when farmers are harvesting their crops.*
 6. *Production of paddy and secondary crops data are presented in the form of: dry unhusked rice (paddy), dry loose maize (maize), dry shells crops (soybeans and peanuts), and fresh roots (cassava and sweet potatoes).*

7. Tanaman sayuran dan buah-buahan semusim
 Tanaman sayuran semusim adalah tanaman sumber vitamin, garam mineral dan lain-lain yang dikonsumsi dari bagian tanaman yang berupa daun, bunga, buah, dan umbinya, yang berumur kurang dari satu tahun.
 Tanaman buah-buahan semusim adalah tanaman sumber vitamin, garam mineral, dan lain-lain yang dikonsumsi dari bagian tanaman yang berupa buah, berumur kurang dari satu tahun, tidak berbentuk pohon/rumpun tetapi menjalar dan berbatang lunak.
7. *Seasonal vegetable and fruit plants*
Seasonal vegetable plants are plants which are the sources of vitamin, mineral salt, etc, consumed from the part of the plant in the form of leaf, flower, fruit, and root with the age of less than one year. Seasonal fruit plants are plants which are the sources of vitamin, mineral salt, etc, consumed from the part of the plant in the form of fruits. These plants are creeps with the age of less than one year.
8. Tanaman buah-buahan dan sayuran tahunan
 Tanaman buah-buahan tahunan adalah tanaman sumber vitamin, garam mineral, dan lain-lain yang dikonsumsi dari bagian tanaman yang berupa buah dan merupakan tanaman tahunan
 Tanaman sayuran tahunan adalah tanaman sumber vitamin, garam mineral, dan lain-lain yang dikonsumsi dari bagian tanaman yang berupa daun dan atau buah yang berumur lebih dari satu tahun.
8. *Annual fruit and vegetable plants*
Annual fruit plants are plants which are the sources of vitamin, contained mineral salt, etc, consumed from the part of plant in the form of fruit and more than one year of age. Annual vegetable plants are plants which are the sources of vitamin, contained mineral salt, etc, consumed from the part of the plant in the form of vegetable and more than one year of age.
9. Tanaman biofarmaka adalah tanaman yang bermanfaat untuk obat-obatan, kosmetik, dan kesehatan yang dikonsumsi atau digunakan dari bagian-bagian tanaman seperti daun, batang,
9. *Medicinal plants are plants which are useful for medicine. It is consumed from part of the plant such as leaf, flower, fruit, tuber, and root.*

buah, umbi (rimpang) ataupun akar.

10. Tanaman hias adalah tanaman yang mempunyai nilai keindahan baik bentuk, warna daun, tajuk maupun bunganya, sering digunakan untuk penghias pekarangan dan lain sebagainya.
11. Luas panen tanaman hortikultura adalah luas tanaman sayuran, buah-buahan, biofarmaka, dan tanaman hias yang diambil hasilnya/dipanen pada periode pelaporan.
12. Luas panen untuk tanaman sayuran adalah luas tanaman yang dipanen sekaligus/habis/dibongkar dan luas tanaman yang dipanen berkali-kali (lebih dari satu kali)/belum habis. Tanaman yang dipanen sekaligus/habis/dibongkar adalah tanaman yang sehabis panen langsung dibongkar/dicabut, terdiri dari bawang merah, bawang putih, bawang daun, kentang, kol/kubis, kembang kol, petsai/sawi, wortel, lobak, dan kacang merah. Tanaman yang dipanen berkali-kali (lebih dari satu kali)/belum habis adalah tanaman yang pemanenannya lebih dari satu kali dan biasanya dibongkar apabila panen terakhir sudah tidak memadai lagi, terdiri dari: kacang panjang, cabe besar, cabe rawit, jamur, tomat, terung, buncis,
10. *Ornamental plants are plants which have a beauty value, either in shape, colour of leaf or crown of flower, and they are often used as a yard decorator.*
11. *Harvested area of horticulture is area which vegetable, fruit, medicinal and ornamental plant of crop harvested during the period of report.*
12. *Harvested area of vegetables is area of entirely plant harvested/ demolished and plant harvested several times/undemolished. Entirely plants harvested/ demolished are plants usually harvested once and demolished to be substituted by other plants, consisting of: shallots, garlic, leeks, potato, cabbage, cauli flower, mustard green, carrots, chinese radish, and red kidney beans. Plants harvested several times/ undemolished are plants usually harvested more than once and demolished in the case that the last harvest was economically not profitable. They consist of: yard long beans, chili, small chili, mushroom, tomatoes, egg plant, french beans, cucumber, pumpkin/ chajota, swamp cabbage, spinach, melon, watermelon, andblewah.*

ketimun, labu siam, kangkung, bayam, melon, semangka, dan blewah.

13. Produksi hortikultura adalah hasil menurut bentuk produk dari setiap tanaman sayuran, buah-buahan, biofarmaka dan tanaman hias yang diambil berdasarkan luas yang dipanen/tanaman yang menghasilkan pada bulan/triwulan laporan.
14. Data perkebunan besar dikumpulkan oleh BPS setiap bulan secara lengkap (sensus bulanan) dengan sistem surat pos. Khusus untuk tanaman kelapa, cengkeh, dan kapok, datanya diperoleh dari Direktorat Jenderal Perkebunan. Data perkebunan rakyat juga diperoleh dari Direktorat Jenderal Perkebunan.
15. Penghitungan luas tanaman perkebunan besar adalah pada keadaan akhir tahun dan tidak termasuk yang luasnya kurang dari 5 hektar.
16. Bentuk produksi perkebunan adalah; karet kering (karet), daun kering (teh dan tembakau), biji kering (kopi dan coklat), kulit kering (kayu manis dan kina), serat kering (rami), bunga kering (cengkeh), refined sugar (tebu dari perkebunan besar), gula mangkok (tebu dari perkebunan rakyat), ekivalen kopra (kopra),
13. *Horticulture production is the standard production quantity form of vegetable, fruit, medicinal and ornamental plant based on harvested area/the number of production plants reported monthly/quarterly.*
14. *Data on estates are collected by the BPS every month on complete basis through a mailing system. Data on coconut, clove, and kapok, as well as on smallholder plantation, are acquired from the Directorate General of Estates.*
15. *Planted areas of estates refer to condition at the end of the year, and exclude areas less than 5 hectares.*
16. *Production of estates crops are follows: dry rubber (rubber); dry leaves (tea and tobacco); dry beans (coffee and cocoa); dry bark (cassia vera and cinchona); dry fibre (rosella); dry flowers/buds (cloves); refined sugar (sugar cane from estate); cup sugar (sugar cane from smallholders); copra (copra); seeds and buds (nutmeg); and leaf oil*

- biji dan bunga (pala) serta minyak daun (sereh). (citronella).
17. Persediaan akhir tahun produksi perkebunan besar bukan merupakan cadangan penyangga (buffer stock). 17. *The production availability of estates at the end of year is not the buffer stock.*
18. Data Statistik Kehutanan sebagian besar merupakan data sekunder yang bersumber dari Kementerian Kehutanan. 18. *Most of forestry statistics are secondary data obtained from the Ministry of Forestry.*
19. Kawasan hutan adalah wilayah tertentu yang berupa hutan, yang ditunjuk dan atau ditetapkan oleh pemerintah untuk dipertahankan keberadaannya sebagai hutan tetap. Hal ini untuk menjamin kepastian hukum mengenai status kawasan hutan, letak batas dan luas suatu wilayah tertentu yang sudah ditunjuk menjadi kawasan hutan tetap. 19. *Forest Area is a specific territory of forest ecosystem determined and or decided by the government as a permanent forest. Such decision is important to maintain the size of forest area and to ensure its legitimation and boundary demarcation of permanent forest.*
20. Kawasan hutan Indonesia ditetapkan oleh Menteri Kehutanan dalam bentuk Surat Keputusan Menteri Kehutanan tentang Penunjukan Kawasan Hutan dan Perairan Provinsi. Penunjukan Kawasan Hutan ini disusun berdasarkan hasil pemaduserasian antara Rencana Tata Ruang Wilayah Provinsi (RTRWP) dengan Tata Guna Hutan Kesepakatan (TGHK). 20. *Indonesian forest area is determined by the Minister of Forestry in the format of Ministerial Decree on the Designation of Provincial Forest Area and Inland Water, Coastal and Marine Ecosystem. The designation of Forest Area is formulated based on integrated and harmonized of Provincial Spatial Planning (RTRWP) and Forest Land Use by Concensus (TGHK).*
21. Penunjukan kawasan hutan mencakup pula kawasan perairan 21. *The designation of forest area in some cases also cover inland water,*

yang menjadi bagian dari Kawasan Suaka Alam (KSA) dan Kawasan Pelestarian Alam (KPA).

coastal and marine ecosystem that may become part of Sanctuary Reserve Area (KSA) and Nature Conservation Area (KPA).

22. Kawasan Suaka Alam (KSA) adalah kawasan dengan ciri khas tertentu, baik di darat maupun di perairan yang mempunyai fungsi pokok sebagai kawasan pengawetan keanekaragaman tumbuhan dan satwa serta ekosistemnya, yang juga berfungsi sebagai wilayah sistem penyangga kehidupan.
22. *A Sanctuary Reserve Area is a specific terrestrial or aquatic area having specific criteria for preserving biodiversity plant and animal as well as ecosystem, which also serve as life support system.*
23. Kawasan Pelestarian Alam (KPA) adalah kawasan dengan ciri khas tertentu, baik di darat maupun di perairan yang mempunyai fungsi pokok perlindungan sistem penyangga kehidupan, pengawetan keanekaragaman jenis tumbuhan dan satwa, serta pemanfaatan secara lestari sumber daya alam hayati dan ekosistemnya.
23. *A Nature Conservation area is a specific terrestrial or aquatic area whose main function is to serve life support system and preserve diversity of plant and animal species, as well as to provide a sustainable utilization of living resources and their ecosystems.*
24. Berdasarkan Undang-Undang No. 41 Tahun 1999 tentang Kehutanan, kawasan hutan dibagi ke dalam kelompok Hutan Konservasi, Hutan Lindung, dan Hutan Produksi.
24. *In accordance to the Act on Forestry No. 41/1999, forest area is categorized as Conservation Forest, Protection Forest and Production Forest.*
25. Hutan Konservasi adalah kawasan hutan dengan ciri khas tertentu, yang mempunyai fungsi pokok pengawetan keanekaragaman tumbuhan dan satwa serta ekosistemnya.
25. *Conservation Forest is a forest area having specific characteristic established for the purposes of conservation of animal and plant species as well as their ecosystem.*

26. Hutan Lindung adalah kawasan hutan yang mempunyai fungsi pokok sebagai perlindungan sistem penyangga kehidupan untuk mengatur tata air, mencegah banjir, mengendalikan erosi, mencegah intrusi air laut, dan memelihara kesuburan tanah.
26. *Protection Forest is a forest area designated to serve life support system, maintain hydrological system, prevent of flood, erosion control, seawater intrusion, and maintain soil fertility.*
27. Hutan Produksi adalah kawasan hutan yang mempunyai fungsi pokok memproduksi hasil hutan. Hutan produksi terdiri dari Hutan Produksi Tetap (HP), Hutan Produksi Terbatas (HPT), dan Hutan Produksi yang dapat dikonversi.
27. *Production Forest is a forest area designated mainly to promote sustainable forest production. Production forest is classified as permanent production forest, limited production forest, and convertible production forest.*
28. Hutan Konservasi terdiri dari: Kawasan suaka alam berupa Cagar Alam (CA) dan Suaka Margasatwa (SM); Kawasan pelestarian alam berupa Taman Nasional (TN), Taman Hutan Raya (THR), dan Taman Wisata Alam (TWA); Taman Buru (TB). Taman Buru adalah kawasan hutan yang ditetapkan sebagai tempat wisata berburu.
28. *Conservation Forest is divided into: Sanctuary Reserve area consists of Strict Nature Reserve and Wildlife Sanctuary. Nature conservation area consists of National Park (TN), Grand Forest Park (THR), and Nature Recreation Park (TWA); Game Hunting Park (TB). Game Hunting Park is forest area devoted for game hunting recreation.*
29. Penetapan lahan kritis mengacu pada lahan yang telah sangat rusak karena kehilangan penutupan vegetasinya, sehingga kehilangan atau berkurang fungsinya sebagai penahan air, pengendali erosi, siklus hara, pengatur iklim mikro, dan retensi karbon. Berdasarkan kondisi
29. *Critical land refers to a piece of land severely damaged due to lost of its vegetation cover so that its functions as water retention, erosion control, nutrient cycling, micro climate regulator and carbon retention are completely depleted. Based upon its vegetation condition, the land could be*

vegetasinya, kondisi lahan dapat diklasifikasikan sebagai: sangat kritis, kritis, agak kritis, potensial kritis, dan kondisi normal.

classified as: very critical, critical, slight critical, potential critical, and normal condition.

30. Reboisasi atau rehabilitasi hutan bertujuan untuk menghutankan kembali kawasan hutan yang kritis di wilayah daerah aliran sungai (DAS) yang dilaksanakan bersama masyarakat secara partisipatif.

30. *Reforestation or forest rehabilitation is intended to rehabilitate the critical land inside forest area or watershed to improve their ecological and hydrological functions. The activities were conducted with active participation of local communities who live nearby the target area.*

31. Pemanfaatan hasil hutan kayu adalah segala bentuk usaha yang memanfaatkan dan mengusahakan hasil hutan kayu dengan tidak merusak lingkungan dan tidak mengurangi fungsi pokok hutan. Kegiatan ini hanya dapat dilaksanakan pada areal hutan yang memiliki potensi untuk dilakukan kegiatan pemanfaatan hasil hutan kayu dan dapat dilaksanakan setelah diperoleh izin usaha.

31. *Commercial utilization of timber as forest product is activities to utilize timber without destructing the environment and undermining the main functions of the forest area. Those activities could only be executed in forest area with high commercial timber value with license.*

32. Izin Usaha Pemanfaatan Hasil Hutan Kayu (IUPHHK) pada hutan alam adalah izin untuk memanfaatkan hutan produksi yang kegiatannya terdiri dari pemanenan atau penebangan, penanaman, pemeliharaan, pengamanan, pengolahan, dan pemasaran hasil hutan kayu. IUPHHK dapat diberikan kepada perorangan, koperasi, badan

32. *The license to commercially utilize timber in natural forest is license to utilize production forest for which the activities consist of harvesting or felling, planting, tending, protecting, processing, and marketing. The license could be granted to individuals, cooperatives, private companies, state-owned enterprises/local government-owned enterprises.*

usaha swasta, dan BUMN/BUMD.

33. Produksi hasil hutan utama yang dihasilkan dari hutan adalah kayu bulat. Produksi kayu bulat ini dihasilkan dari hutan alam melalui kegiatan perusahaan Hak Pengusahaan Hutan (HPH/IUPHHK), kegiatan ijin pemanfaatan kayu (IPK) dalam rangka pembukaan wilayah hutan, pembangunan Hutan Tanaman Industri (HTI), serta kegiatan hutan rakyat.
34. Kayu Gergajian merupakan kayu hasil konversi kayu bulat dengan menggunakan mesin gergaji, mempunyai bentuk yang teratur dengan sisi-sisi sejajar dan sudut-sudutnya siku dengan ketebalan tidak lebih dari 6 cm dan kadar air tidak lebih dari 18 persen. Kayu gergajian yang diolah langsung dari kayu bulat, wajib didukung dengan dokumen yang sah.
35. Kayu Lapis adalah panel kayu yang tersusun dari lapisan veneer dibagian luarnya, sedangkan dibagian intinya (core) bisa berupa veneer atau material lain, diikat dengan lem kemudian di-press (ditekan) sedemikian rupa sehingga menjadi panel yang kuat. Termasuk dalam artian ini adalah kayu lapis yang dilapisi lagi dengan material lain.
33. *The main product of commercial forest operation is log. The log is harvested from various sources such as natural forest granted to concessionaires (IUPHHK/HPH), land clearing activities (IPK), industrial forest plantation (HTI) and community forest.*
34. *Sawn Timber Constitutes a sawmill product derived from logs as raw material. The product is characterized with regular forms having parallel sides at right angle to each other, thickness not more than 6 cm and moisture content not to exceed 18 percent. Sawn timber produced directly from logs must be certified by a legal document.*
35. *Plywood is wood panel consisting of layers pressed together in between veneers; the core may be veneer or some other material, bound together with glue and pressed tightly together to make a strong panel. Included to this definition is plywood covered with other materials.*

36. Data populasi ternak bersumber dari Direktorat Jenderal Peternakan dan Kesehatan Hewan Kementerian Pertanian, sedangkan jumlah pemotongan ternak merupakan hasil Survei Laporan Pemotongan Ternak. Pengumpulan data pemotongan ternak dilakukan secara lengkap setiap triwulan di seluruh Rumah Potong Hewan (RPH) dan Tempat Pemotongan Hewan (TPH) yang ada di Indonesia. Pada tahun 2013 jumlah Dokumen RPH/TPH hasil pencacahan yang diolah sebanyak 4.033.
36. *Data of domestic livestock population are obtain from the Directorate General of Livestock and Animal Health Service, while data on the number of animals slaughtered are based on the quarterly survey conducted by BPS. This survey is a complete enumeration on all slaughterhouses and abattoirs in Indonesia. There are 4.033 covered in 2013.*
37. Data statistik perikanan merupakan data sekunder yang bersumber dari Direktorat Jenderal Perikanan Tangkap dan Direktorat Jenderal Budidaya. Statistik perikanan dibedakan atas data Perikanan Tangkap dan Perikanan Budidaya. Perikanan Tangkap diklasifikasikan atas penangkapan ikan di laut dan penangkapan ikan di perairan umum. Perikanan Budidaya diklasifikasikan atas jenis budidaya yaitu budidaya laut, tambak, kolam, karamba, jaring apung, dan sawah.
37. *Fishery Statistics are secondary data obtained from the Directorate General of Capture Fisheries and Directorate General of Aquaculture. Fishery statistics are categorized into capture fisheries and aquaculture. Capture fisheries are further classified into marine capture fisheries and inland open water capture fisheries. Aquaculture are further classified into several types of culture: marine culture, brackish water pond, fresh water pond, cage, floating net, and fish breeding in paddy fields.*
38. Rumah Tangga Perikanan Tangkap adalah rumah tangga yang melakukan kegiatan penangkapan ikan/binatang air lainnya/tanaman air dengan
38. *A capture fishery household is a household conducting activities in catching fishes/other aquatic animals/aquatic plants, for which the products are wholly or partly to*

tujuan sebagian/seluruh hasilnya untuk dijual.

be sold.

39. Rumah Tangga Perikanan Budidaya adalah rumah tangga yang melakukan kegiatan budidaya ikan/binatang air lainnya/tanaman air dengan tujuan sebagian/seluruh hasilnya untuk dijual.

39. *An aquaculture fishery household is a household conducting activities in culturing fishes/other aquatic animals/aquatic plants, for which the products are wholly or partly to be sold. different types of parameters.*

<https://niasselatankab.bps.go.id>

ULASAN**DESCRIPTION****5.1 Hortikultura**

Cabai besar dan cabai rawit merupakan dua jenis tanaman perkebunan yang banyak ditanam di wilayah Kabupaten Nias Selatan. Luas Panen kedua komoditas tersebut pada tahun 2020 tidak jauh beda, untuk cabai besar luas panennya adalah 101 ha, sementara itu untuk cabai rawit luas panennya adalah 63 ha.

Pada tahun 2020, tercatat nilai produksi untuk cabai besar 48 kuintal dan cabai rawit adalah 208 kuintal

Kemudian untuk jenis buah-buahan, pisang masih mendominasi di Kabupaten Nias Selatan. Produksinya mencapai 23 702 kuintal per tahun dengan penghasil terbesar berada di Kecamatan Uluidanotae sebesar 3 895 kuintal per tahun.

5.2 Perkebunan

Kelapa merupakan tanaman yang paling banyak dihasilkan bila dibandingkan dengan tanaman perkebunan lainnya. Wilayah Nias Selatan yang merupakan wilayah pesisir pantai sangat mendukung jenis tanaman ini.

Luas areal tanaman kelapa di Nias Selatan tercatat sebanyak 20.330,5 hektar pada tahun 2020. Luas Areal tanaman lainnya yang juga tinggi adalah tanaman karet mencapai 11.446,25 hektar.

5.1 Horticulture

Chili and cayenne pepper are two types of plantation crops are widely grown in South Nias regency. Harvested both commodities are not much different, for great chili panenya wide is 111 ha, while it'sgreat chili harvest area is 84 ha.

In 2020, Carrying value of production to 48 quintals Of big chili and cayenne pepper is 208 quintals

Then to the type of fruit, bananas still dominate in South Nias. Its production reached 23,702 quintals per year with the largest producer in Uluidanotae Subdistrict amounted to 3,895 quintals per year.

5.2 Plantation

Coconut is the most widely produced crop when compared to other plantation crops. South Nias region which is very supportive of the coastal areas of these crops.

Planted Area of Coconut in Nias Selatan stood at 20,330.5 ha in 2020. Other production that his planted area also higher are Rubber in 11,446.25 ha

5.3 Peternakan

Babi dan kambing merupakan jenis hewan ternak yang banyak dipelihara di Nias Selatan. Pada tahun 2020, populasi ternak babi mencapai 4.756 ekor, dan populasi ternak kambing ada 7.228 ekor.

5.3 Livestock

Pigs and goats are many types of livestock are reared in South Nias. By 2020, the population there are 4,756 head of pigs, goats population there are 7,228 animals.

5.4 Perikanan

Produksi Perikanan Tangkap Perikanan Laut pada tahun 2020 mencapai 8.503 ton. Sedangkan produksi perikanan budidaya mencapai 40 ton.

5.4 Fishery

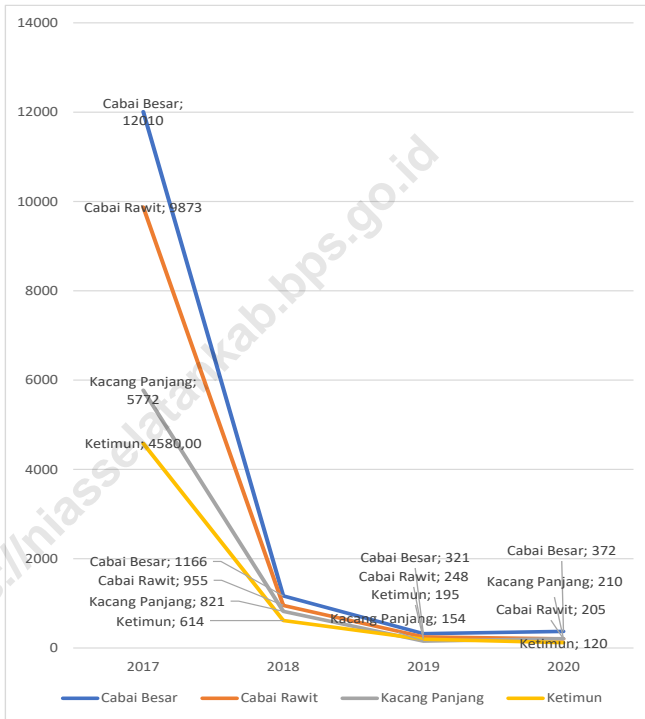
Production of Fish Capture in Marine Fisheries in 2020 reached 8,503 ton. While, production of Aquaculture Households reached 40 ton.

Jumlah Perahu/Kapal berjenis Perahu tanpa Motor di pada tahun 2020, mencapai sebanyak 1.156 unit, perahu dengan motor tempel sebanyak 975 unit sedangkan kapal motor sebanyak 228 unit.

In 2020, Nonpowered boat there are 1,156 units, Outboard Motorboat there are 975 units, and there are 228 units of Inboard Motorboat.

Gambar 5.1
Figures

Produksi Tanaman Sayuran di Kabupaten Nias Selatan (kwintal), 2017-2020
Production of Seasonal Vegetables in Nias Selatan Regency (quintal), 2017-2020

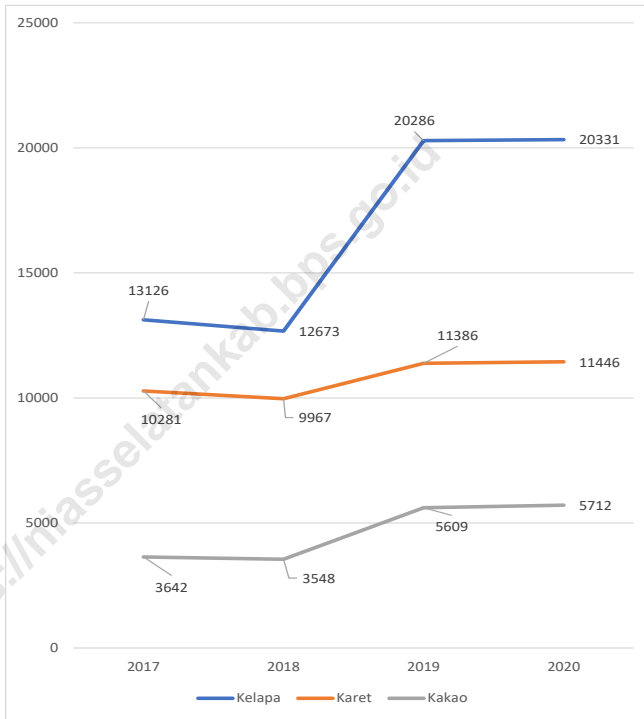


Catatan/Note: ...

Sumber/Source: BPS, Statistik Pertanian Hortikultura SPH-SBS/BPS-Statistics Indonesia, Agricultural Statistic for Horticulture SPH-SBS

Gambar 5.2
Figures

Produksi Tanaman Perkebunan Rakyat di Kabupaten Nias Selatan (ton), 2017-2020
Production of Smallholder Estates in Nias Selatan Regency (ton), 2017-2020

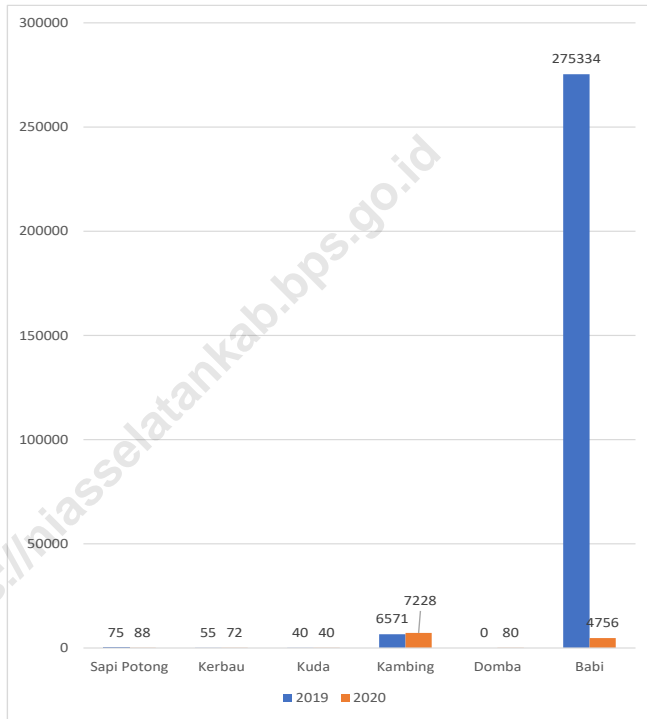


Catatan/Note: ...

Sumber/Source: Dinas Pertanian Kabupaten Nias Selatan/ Department of Agriculture of Nias Selatan Regency

Gambar 5.3
Figures

Populasi Ternak Menurut Jenis Ternak di Kabupaten Nias Selatan (ekor), 2019-2020
Livestock Population by Kind of Livestock in Nias Selatan Regency (tail), 2019-2020



Catatan/Note: ...

Sumber/Source: Dinas Pertanian Kabupaten Nias Selatan/ Department of Agriculture of Nias Selatan Regency

5.1 HORTIKULTURA
HORTICULTURE

Tabel 5.1.1 **Luas Panen Tanaman Sayuran Menurut Kecamatan dan Jenis Tanaman di Kabupaten Nias Selatan (ha), 2019 dan 2020**
Harvested Area of Vegetables by Subdistrict and Kind of Plant in Nias Selatan Regency (ha), 2019 and 2020

Kecamatan Subdistrict	Bawang Daun Scallion		Bayam Spinach	
	2019	2020*	2019	2020*
(1)	(2)	(3)	(4)	(5)
Hibala	-	-	-	-
Tanah Masa	-	-	-	-
Pulau Pulau Batu	-	-	-	-
Pulau Pulau Batu Timur	-	-	-	-
Simuk	-	-	-	-
Pulau-Pulau Batu Barat	-	-	-	-
Pulau-Pulau Batu Utara	-	-	-	-
Telukdalam	-	-	3	6
Fanayama	-	-	5	6
Toma	-	2	-	-
Maniamolo	-	-	-	-
Mazino	9	1	6	-
Luhagundre Maniamolo	-	-	-	-
Onolalu	-	-	-	-
Amandraya	-	-	-	-
Aramo	7	3	-	-
Ulususua	7	2	-	-
Lahusa	-	-	-	-
Sidua'ori	-	-	-	-
Somambawa	1	2	1	-
G o m o	5	3	-	-
Susua	-	-	-	-
Mazo	4	-	-	-

Kecamatan Subdistrict	Bawang Daun Scallion		Bayam Spinach	
	2019	2020*	2019	2020*
(1)	(2)	(3)	(4)	(5)
Umbunasi	1	-	-	4
Idanotae	1	5	-	-
Ulu Idanotae	-	-	-	-
Boronadu	-	-	-	-
Lolomatua	2	1	-	-
Ulunoyo	2	2	1	1
Huruna	-	-	5	4
Lolowau	-	-	-	-
Hilimegai	-	-	-	-
O'o'u	-	-	-	-
Onohazumba	-	-	-	-
Hilisalawa Ahe	1	1	-	-
Nias Selatan	40	22	21	21

Lanjutan Tabel/Continued Table 5.1.1

Kecamatan Subdistrict	Buncis String beans		Cabai Besar Chili/Big chili	
	2019	2020*	2019	2020*
(1)	(6)	(7)	(8)	(9)
Hibala	-	-	-	-
Tanah Masa	-	-	-	-
Pulau Pulau Batu	-	-	-	-
Pulau Pulau Batu Timur	-	-	-	-
Simuk	-	-	-	-
Pulau-Pulau Batu Barat	-	-	-	-
Pulau-Pulau Batu Utara	-	-	-	-
Telukdalam	-	-	5	9
Fanayama	-	-	5	7
Toma	-	-	2	2
Maniamolo	-	-	1	1
Mazino	-	-	9	8
Luahagundre Maniamolo	-	-	3	6
Onolalu	-	-	1	2
Amandraya	-	-	3	7
Aramo	-	-	24	11
Ulususua	-	-	5	2
Lahusa	-	-	1	1
Sidua'ori	-	-	2	3
Somambawa	-	-	2	-
G o m o	4	2	2	2
Susua	-	-	6	-
Mazo	3	-	3	-
Umbunasi	1	-	1	2
Idanotae	-	1	4	3
Ulu Idanotae	-	-	1	-
Boronadu	-	-	8	8
Lolomatua	-	-	3	-

Kecamatan Subdistrict	Buncis String beans		Cabai Besar Chili/Big chili	
	2019	2020*	2019	2020*
(1)	(6)	(7)	(8)	(9)
Ulunoyo	-	-	4	3
Huruna	5	4	7	5
Lolowau	-	-	1	3
Hilimegai	-	2	1	3
O'o'u	-	-	1	2
Onohazumba	-	-	4	8
Hilisalawa Ahe	-	-	2	3
Nias Selatan	13	9	111	101

Lanjutan Tabel/Continued Table 5.1.1

Kecamatan Subdistrict	Cabai Rawit Chili/Cayenne Pepper		Kacang Panjang Long Beans	
	2019	2020*	2019	2020*
(1)	(10)	(11)	(12)	(13)
Hibala	3	-	-	-
Tanah Masa	-	-	-	-
Pulau Pulau Batu	-	-	-	-
Pulau Pulau Batu Timur	1	1	-	-
Simuk	-	-	-	-
Pulau-Pulau Batu Barat	-	-	-	-
Pulau-Pulau Batu Utara	-	-	-	-
Telukdalam	2	5	5	9
Fanayama	4	6	5	7
Toma	-	1	2	2
Maniamolo	-	1	1	1
Mazino	10	6	9	8
Luahagundre Maniamolo	-	1	3	6
Onolalu	-	-	1	2
Amandraya	1	4	3	7
Aramo	20	5	24	11
Ulususua	5	2	5	2
Lahusa	-	1	1	1
Sidua'ori	-	1	2	3
Somambawa	1	1	2	-
G o m o	4	-	2	2
Susua	7	3	6	-
Mazo	2	-	3	-
Umbunasi	-	-	1	2
Idanotae	4	1	4	3
Ulu Idanotae	1	-	1	-
Boronadu	7	8	8	8

Kecamatan Subdistrict	Cabai Rawit <i>Chili/Cayenne Pepper</i>		Kacang Panjang <i>Long Beans</i>	
	2019	2020*	2019	2020*
(1)	(10)	(11)	(12)	(13)
Lolomatua	3	-	3	-
Ulunoyo	2	3	4	3
Huruna	4	5	7	5
Lolowau	1	-	1	3
Hilimegai	-	2	1	3
O'ó'u	-	2	1	2
Onohazumba	2	-	4	8
Hilisalawa Ahe	-	4	2	3
Nias Selatan	84	63	111	101

Lanjutan Tabel/Continued Table 5.1.1

Kecamatan Subdistrict	Kangkung Water Spinach		Ketimun Cucumber	
	2019	2020*	2019	2020*
(1)	(14)	(15)	(16)	(17)
Hibala	-	-	-	-
Tanah Masa	-	-	-	-
Pulau Pulau Batu	-	-	-	-
Pulau Pulau Batu Timur	-	-	-	-
Simuk	-	-	-	-
Pulau-Pulau Batu Barat	-	-	-	-
Pulau-Pulau Batu Utara	-	-	-	-
Telukdalam	8	10	3	3
Fanayama	4	3	7	4
Toma	-	4	-	6
Maniamolo	-	1	-	1
Mazino	-	-	-	-
Luahagundre Maniamolo	-	-	-	-
Onolalu	-	-	-	-
Amandraya	-	-	2	-
Aramo	-	-	22	6
Ulususua	-	-	7	2
Lahusa	-	1	1	-
Sidua'ori	-	-	-	-
Somambawa	-	1	2	2
G o m o	-	-	5	-
Susua	-	-	-	-
Mazo	-	-	4	-
Umbunasi	-	-	2	-
Idanotae	-	2	1	2
Ulu Idanotae	-	-	-	-
Boronadu	6	-	-	-

Kecamatan Subdistrict	Kangkung <i>Water Spinach</i>		Ketimun <i>Cucumber</i>	
	2019	2020*	2019	2020*
(1)	(14)	(15)	(16)	(17)
Lolomatua	-	-	-	-
Ulunoyo	-	-	-	-
Huruna	7	4	5	4
Lolowau	-	-	3	7
Hilimegai	-	-	-	2
O'o'u	-	-	-	-
Onohazumba	-	-	-	-
Hilisalawa Ahe	-	-	-	-
Nias Selatan	25	26	64	39

Lanjutan Tabel/Continued Table 5.1.1

Kecamatan Subdistrict	Lobak Radish		Melon Melon		Terung Eggplant	
	2019	2020 ^x	2019	2020 ^x	2019	2020 ^x
(1)	(18)	(19)	(20)	(21)	(22)	(23)
Hibala	-	-	-	-	-	-
Tanah Masa	-	-	-	-	-	-
Pulau Pulau Batu	-	-	-	-	-	-
Pulau Pulau Batu Timur	-	-	-	-	-	-
Simuk	-	-	-	-	-	-
Pulau-Pulau Batu Barat	-	-	-	-	-	-
Pulau-Pulau Batu Utara	-	-	-	-	-	-
Telukdalam	-	-	-	1	3	3
Fanayama	-	-	-	-	7	5
Toma	-	-	-	-	2	5
Maniamolo	-	-	-	-	1	4
Mazino	7	-	-	-	14	-
Luahagundre Maniamolo	-	-	-	-	-	-
Onolalu	-	-	-	-	-	-
Amandraya	-	-	-	-	2	-
Aramo	-	-	-	-	18	9
Ulususua	-	-	-	-	5	1
Lahusa	-	-	-	-	-	1
Sidua'ori	-	-	-	-	1	-
Somambawa	2	2	-	-	2	2
G o m o	-	-	-	-	3	2
Susua	-	-	-	-	-	-
Mazo	-	-	-	-	3	-
Umbunasi	-	-	-	-	1	1
Idanotae	-	-	-	-	2	2
Ulu Idanotae	-	-	-	-	-	-
Boronadu	-	-	-	-	8	15

Kecamatan Subdistrict	Lobak Radish		Melon Melon		Terung Eggplant	
	2019	2020 ^x	2019	2020 ^x	2019	2020 ^x
(1)	(18)	(19)	(20)	(21)	(22)	(23)
Lolomatua	-	-	-	-	1	3
Ulunoyo	-	-	-	-	5	3
Huruna	-	-	-	-	4	4
Lolowau	-	-	-	-	2	-
Hilimegai	-	-	-	-	1	2
O'o'u	-	-	-	-	-	-
Onohazumba	-	-	-	-	4	8
Hilisalawa Ahe	-	-	-	-	-	-
Nias Selatan	9	2	-	1	89	70

Lanjutan Tabel/Continued Table 5.1.1

Kecamatan Subdistrict	Petsai/Sawi Chinese Cabbage/mustard green		Semangka Water Melon	
	2019	2020*	2019	2020*
(1)	(24)	(25)	(26)	(27)
Hibala	-	-	-	-
Tanah Masa	-	-	-	-
Pulau Pulau Batu	-	-	-	-
Pulau Pulau Batu Timur	-	-	-	-
Simuk	-	-	-	-
Pulau-Pulau Batu Barat	-	-	-	-
Pulau-Pulau Batu Utara	-	-	-	-
Telukdalam	-	-	1	1
Fanayama	6	4	-	-
Toma	-	-	-	-
Maniamolo	-	-	-	-
Mazino	-	-	-	-
Luahagundre Maniamolo	-	-	-	-
Onolalu	-	-	-	-
Amandraya	-	-	-	-
Aramo	-	-	-	-
Ulususua	-	-	-	-
Lahusa	-	-	-	-
Sidu'ori	-	-	-	-
Somambawa	-	-	-	-
G o m o	-	-	-	-
Susua	-	-	-	-
Mazo	-	-	-	-
Umbunasi	-	-	-	-
Idanotae	-	-	-	-
Ulu Idanotae	-	-	-	-
Boronadu	-	-	-	-
Lolomatua	-	-	-	-

Kecamatan Subdistrict	Petsai/Sawi <i>Chinese Cabbage/mustard green</i>		Semangka <i>Water Melon</i>	
	2019	2020*	2019	2020*
(1)	(24)	(25)	(26)	(27)
Ulunoyo	-	-	-	-
Huruna	-	-	-	-
Lolowau	-	-	-	-
Hilimegai	-	-	-	-
O'o'u	-	-	-	-
Onohazumba	-	-	-	-
Hilisalawa Ahe	-	-	-	-
Nias Selatan	6	4	1	1

Catatan/Note: ...

Sumber/Source: BPS, Statistik Pertanian Hortikultura SPH-SBS/BPS-Statistics Indonesia, Agricultural Statistic for Horticulture SPH-SBS

Tabel 5.1.2 **Produksi Tanaman Sayuran Menurut Kecamatan dan Jenis Tanaman di Kabupaten Nias Selatan (kuintal), 2019 dan 2020**
Production of Vegetables by Subdistrict and Kind of Plant in Nias Selatan Regency (quintal), 2019 and 2020

Kecamatan Subdistrict	Bawang Daun Scallion		Bayam Spinach	
	2019	2020*	2019	2020*
(1)	(2)	(3)	(4)	(5)
Hibala	-	-	-	-
Tanah Masa	-	-	-	-
Pulau Pulau Batu	-	-	-	-
Pulau Pulau Batu Timur	-	-	-	-
Simuk	-	-	-	-
Pulau-Pulau Batu Barat	-	-	-	-
Pulau-Pulau Batu Utara	-	-	-	-
Telukdalam	-	-	7	17
Fanayama	-	-	13	14
Toma	-	7	-	-
Maniamolo	-	-	-	-
Mazino	30	3	15	-
Luahagundre Maniamolo	-	-	-	-
Onolalu	-	-	-	-
Amandraya	-	-	-	-
Aramo	24	13	-	-
Ulususua	28	8	-	-
Lahusa	-	-	-	-
Sidua'ori	-	-	-	-
Sombawa	3	6	2	-
G o m o	16	11	-	-
Susua	-	-	-	-
Mazo	12	-	-	-
Umbunasi	4	-	-	8
Idanotae	3	15	-	-

Kecamatan Subdistrict	Bawang Daun Scallion		Bayam Spinach	
	2019	2020*	2019	2020*
(1)	(2)	(3)	(4)	(5)
Ulu Idanotae	-	-	-	-
Boronadu	-	-	-	-
Lolomatua	24	3	-	-
Ulunoyo	6	6	2	3
Huruna	-	-	9	6
Lolowau	-	-	-	-
Hilimegai	-	-	-	-
O'o'u	-	-	-	-
Onohazumba	-	-	-	-
Hilisalawa Ahe	5	8	-	-
Nias Selatan	155	80	48	48

Lanjutan Tabel/Continued Table 5.1.2

Kecamatan Subdistrict	Buncis String beans		Cabai Besar Chili/Big chili	
	2019	2020*	2019	2020*
(1)	(6)	(7)	(8)	(9)
Hibala	-	-	-	-
Tanah Masa	-	-	-	-
Pulau Pulau Batu	-	-	-	-
Pulau Pulau Batu Timur	-	-	-	-
Simuk	-	-	-	-
Pulau-Pulau Batu Barat	-	-	-	-
Pulau-Pulau Batu Utara	-	-	-	-
Telukdalam	-	-	7	17
Fanayama	-	-	13	14
Toma	-	7	-	-
Maniamolo	-	-	-	-
Mazino	30	3	15	-
Luahagundre Maniamolo	-	-	-	-
Onolalu	-	-	-	-
Amandraya	-	-	-	-
Aramo	24	13	-	-
Ulususua	28	8	-	-
Lahusa	-	-	-	-
Sidua'ori	-	-	-	-
Somambawa	3	6	2	-
G o m o	16	11	-	-
Susua	-	-	-	-
Mazo	12	-	-	-
Umbunasi	4	-	-	8
Idanotae	3	15	-	-
Ulu Idanotae	-	-	-	-
Boronadu	-	-	-	-

Kecamatan Subdistrict	Buncis String beans		Cabai Besar Chili/Big chili	
	2019	2020*	2019	2020*
(1)	(6)	(7)	(8)	(9)
Lolomatua	24	3	-	-
Ulunoyo	6	6	2	3
Huruna	-	-	9	6
Lolowau	-	-	-	-
Hilimegai	-	-	-	-
O'ou	-	-	-	-
Onohazumba	-	-	-	-
Hilisalawa Ahe	5	8	-	-
Nias Selatan	155	80	48	48

Lanjutan Tabel/Continued Table 5.1.2

Kecamatan Subdistrict	Cabai Rawit Chili/Cayenne Pepper		Kacang Panjang Long Beans	
	2019	2020*	2019	2020*
(1)	(10)	(11)	(12)	(13)
Hibala	9	-	-	-
Tanah Masa	-	-	-	-
Pulau Pulau Batu	-	-	-	-
Pulau Pulau Batu Timur	2	2	-	-
Simuk	-	-	-	-
Pulau-Pulau Batu Barat	-	-	-	-
Pulau-Pulau Batu Utara	-	-	-	-
Telukdalam	5	25	3	16
Fanayama	9	17	21	15
Toma	-	2	-	17
Maniamolo	-	3	-	3
Mazino	24	20	22	3
Luahagundre Maniamolo	-	7	-	-
Onolalu	-	-	-	-
Amandraya	3	12	10	37
Aramo	53	17	-	-
Ulususua	27	5	4	5
Lahusa	-	2	3	2
Sidua'ori	-	3	-	2
Somambawa	2	4	12	-
G o m o	10	-	13	7
Susua	15	10	-	-
Mazo	9	-	5	-
Umbunasi	-	-	2	-
Idanotae	10	2	8	9
Ulu Idanotae	2	-	-	-
Boronadu	16	19	-	-

Kecamatan Subdistrict	Cabai Rawit <i>Chili/Cayenne Pepper</i>		Kacang Panjang <i>Long Beans</i>	
	2019	2020*	2019	2020*
(1)	(10)	(11)	(12)	(13)
Lolomatua	33	-	-	-
Ulunoyo	5	6	-	-
Huruna	8	13	15	19
Lolowau	2	-	10	24
Hilimegai	-	5	7	10
O'o'u	-	8	-	-
Onohazumba	4	-	6	20
Hilisalawa Ahe	-	23	13	21
Nias Selatan	248	205	154	210

Lanjutan Tabel/Continued Table 5.1.2

Kecamatan Subdistrict	Kangkung Water Spinach		Ketimun Cucumber	
	2019	2020*	2019	2020*
(1)	(14)	(15)	(16)	(17)
Hibala	-	-	-	-
Tanah Masa	-	-	-	-
Pulau Pulau Batu	-	-	-	-
Pulau Pulau Batu Timur	-	-	-	-
Simuk	-	-	-	-
Pulau-Pulau Batu Barat	-	-	-	-
Pulau-Pulau Batu Utara	-	-	-	-
Telukdalam	19	58	5	12
Fanayama	9	9	17	14
Toma	-	9	-	16
Maniamolo	-	2	-	2
Mazino	-	-	-	-
Luahagundre Maniamolo	-	-	-	-
Onolalu	-	-	-	-
Amandraya	-	-	4	-
Aramo	-	-	62	15
Ulususua	-	-	53	8
Lahusa	-	2	2	-
Sidua'ori	-	-	-	-
Somambawa	-	3	3	11
G o m o	-	-	14	-
Susua	-	-	-	-
Mazo	-	-	10	-
Umbunasi	-	-	5	-
Idanotae	-	7	3	7
Ulu Idanotae	-	-	-	-
Boronadu	12	-	-	-

Kecamatan Subdistrict	Kangkung <i>Water Spinach</i>		Ketimun <i>Cucumber</i>	
	2019	2020*	2019	2020*
(1)	(14)	(15)	(16)	(17)
Lolomatua	-	-	-	-
Ulunoyo	-	-	-	-
Huruna	17	9	11	12
Lolowau	-	-	6	17
Hilimegai	-	-	-	6
O'o'u	-	-	-	-
Onohazumba	-	-	-	-
Hilisalawa Ahe	-	-	-	-
Nias Selatan	57	99	195	120

Lanjutan Tabel/Continued Table 5.1.2

Kecamatan Subdistrict	Lobak Radish		Melon Melon		Terung Eggplant	
	2019	2020 ^x	2019	2020 ^x	2019	2020 ^x
(1)	(18)	(19)	(20)	(21)	(22)	(23)
Hibala	-	-	-	-	-	-
Tanah Masa	-	-	-	-	-	-
Pulau Pulau Batu	-	-	-	-	-	-
Pulau Pulau Batu Timur	-	-	-	-	-	-
Simuk	-	-	-	-	-	-
Pulau-Pulau Batu Barat	-	-	-	-	-	-
Pulau-Pulau Batu Utara	-	-	-	-	-	-
Telukdalam	-	-	-	4	6	21
Fanayama	-	-	-	-	14	18
Toma	-	-	-	-	6	12
Maniamolo	-	-	-	-	2	11
Mazino	13	-	-	-	29	-
Luahagundre Maniamolo	-	-	-	-	-	-
Onolalu	-	-	-	-	-	-
Amandraya	-	-	-	-	6	-
Aramo	-	-	-	-	48	24
Ulususua	-	-	-	-	41	3
Lahusa	-	-	-	-	-	2
Sidua'ori	-	-	-	-	3	-
Somambawa	6	34	-	-	5	6
G o m o	-	-	-	-	8	6
Susua	-	-	-	-	-	-
Mazo	-	-	-	-	7	-
Umbunasi	-	-	-	-	2	3
Idanotae	-	-	-	-	5	4
Ulu Idanotae	-	-	-	-	-	-
Boronadu	-	-	-	-	21	34

Kecamatan Subdistrict	Lobak Radish		Melon Melon		Terung Eggplant	
	2019	2020 ^x	2019	2020 ^x	2019	2020 ^x
(1)	(18)	(19)	(20)	(21)	(22)	(23)
Lolomatua	-	-	-	-	12	7
Ulunoyo	-	-	-	-	11	8
Huruna	-	-	-	-	11	10
Lolowau	-	-	-	-	4	-
Hilimegai	-	-	-	-	2	5
O'ou	-	-	-	-	-	-
Onohazumba	-	-	-	-	10	19
Hilisalawa Ahe	-	-	-	-	-	-
Nias Selatan	19	34	-	4	253	193

Lanjutan Tabel/Continued Table 5.1.2

Kecamatan Subdistrict	Petsai/Sawi Chinese Cabbage/mustard green		Semangka Water Melon	
	2019	2020*	2019	2020*
(1)	(24)	(25)	(26)	(27)
Hibala	-	-	-	-
Tanah Masa	-	-	-	-
Pulau Pulau Batu	-	-	-	-
Pulau Pulau Batu Timur	-	-	-	-
Simuk	-	-	-	-
Pulau-Pulau Batu Barat	-	-	-	-
Pulau-Pulau Batu Utara	-	-	-	-
Telukdalam	-	-	3	11
Fanayama	12	8	-	-
Toma	-	-	-	-
Maniamolo	-	-	-	-
Mazino	-	-	-	-
Luahagundre Maniamolo	-	-	-	-
Onolalu	-	-	-	-
Amandraya	-	-	-	-
Aramo	-	-	-	-
Ulususua	-	-	-	-
Lahusa	-	-	-	-
Sidu'ori	-	-	-	-
Somambawa	-	-	-	-
G o m o	-	-	-	-
Susua	-	-	-	-
Mazo	-	-	-	-
Umbunasi	-	-	-	-
Idanotae	-	-	-	-
Ulu Idanotae	-	-	-	-
Boronadu	-	-	-	-
Lolomatua	-	-	-	-

Kecamatan Subdistrict	Petsai/Sawi <i>Chinese Cabbage/mustard green</i>		Semangka <i>Water Melon</i>	
	2019	2020*	2019	2020*
(1)	(24)	(25)	(26)	(27)
Ulunoyo	-	-	-	-
Huruna	-	-	-	-
Lolowau	-	-	-	-
Hilimegai	-	-	-	-
O'o'u	-	-	-	-
Onohazumba	-	-	-	-
Hilisalawa Ahe	-	-	-	-
Nias Selatan	12	8	3	11

Catatan/Note: ...

Sumber/Source: BPS, Statistik Pertanian Hortikultura SPH-SBS/BPS-Statistics Indonesia, Agricultural Statistic for Horticulture SPH-SBS

Tabel
Table 5.1.3

Luas Panen Tanaman Sayuran dan Buah-buahan Semusim Menurut Jenis Tanaman di Kabupaten Nias Selatan (ha), 2017–2020
Harvested Area of Seasonal Vegetables and Fruits by Kind of Plant in Nias Selatan Regency (ha), 2017–2020

Jenis Tanaman Kind of Plants	2017	2018	2019	2020*
(1)	(2)	(3)	(4)	(5)
Bawang Daun/ <i>Scallion</i>	54	53	40	22
Bawang Merah/ <i>Shallots</i>	-	-	-	-
Bawang Putih/ <i>Garlic</i>	3	-	-	-
Bayam/ <i>Spinach</i>	41	41	21	21
Blewah/ <i>Blewah</i>	-	-	-	-
Buncis/ <i>string bean</i>	35	24	13	9
Cabai Besar/ <i>Chili/Big chili</i>	207	177	111	101
Cabai Rawit/ <i>Chili/Cayenne Pepper</i>	179	158	84	63
Jamur/ <i>Mushrooms</i>	-	-	-	-
Kacang Merah/ <i>Red Beans</i>	7	-	-	-
Kacang Panjang/ <i>Long Beans</i>	124	128	58	58
Kangkung/ <i>Water Spinach</i>	62	52	25	26
Kembang Kol/ <i>Cauliflower</i>	-	-	-	-
Kentang/ <i>Potato</i>	-	-	-	-
Ketimun/ <i>Cucumber</i>	92	88	64	39
Kubis/ <i>Cabbage</i>	-	-	-	-
Labu Siam/ <i>Chayote</i>	7	2	-	-
Lobak/ <i>Radish</i>	25	24	9	2
Melon/ <i>Melon</i>	-	1	-	1
Paprika/ <i>Bell Pepper</i>	-	-	-	-

Jenis Tanaman <i>Kind of Plants</i>	2017	2018	2019	2020 ^x
(1)	(2)	(3)	(4)	(5)
Petsai/Sawi/ <i>Chinese Cabbage/ mustard green</i>	...	10	6	4
Semangka/ <i>Watermelon</i>	...	2	1	1
Stroberi/ <i>Strawberry</i>	...	-	-	-
Terung/ <i>Eggplant</i>	...	136	89	70
Tomat/ <i>Tomato</i>	...	-	-	-
Wortel/ <i>Carrot</i>	...	-	-	-

Catatan/Note: ...

Sumber/Source: BPS, Statistik Pertanian Hortikultura SPH-SBS/BPS-Statistics Indonesia, *Agricultural Statistic for Horticulture SPH-SBS*

Tabel
Table 5.1.4

Produksi Tanaman Sayuran dan Buah-buahan Semusim Menurut Jenis Tanaman di Kabupaten Nias Selatan (kuintal), 2017–2020
Production of Seasonal Vegetables and Fruits by Kind of Plant in Nias Selatan Regency (quintal), 2017–2020

Jenis Tanaman Kind of Plants	2017	2018	2019	2020*
(1)	(2)	(3)	(4)	(5)
Bawang Daun/ <i>Scallion</i>	2 780	196	155	80
Bawang Merah/ <i>Shallots</i>	-	-	-	-
Bawang Putih/ <i>Garlic</i>	27	-	-	-
Bayam/ <i>Spinach</i>	1 780	106	48	48
Blewah/ <i>Blewah</i>	-	-	-	-
Buncis/ <i>string bean</i>	1 723	83	29	25
Cabai Besar/ <i>Chili/Big chili</i>	12 010	1 166	321	372
Cabai Rawit/ <i>Chili/Cayenne Pepper</i>	9 873	955	248	205
Jamur/ <i>Mushrooms</i>	-	-	-	-
Kacang Merah/ <i>Red Beans</i>	600	-	-	-
Kacang Panjang/ <i>Long Beans</i>	5 772	821	154	210
Kangkung/ <i>Water Spinach</i>	3 854	178	57	99
Kembang Kol/ <i>Cauliflower</i>	-	-	-	-
Kentang/ <i>Potato</i>	-	-	-	-
Ketimun/ <i>Cucumber</i>	4 580	614	195	120
Kubis/ <i>Cabbage</i>	-	-	-	-
Labu Siam/ <i>Chayote</i>	390	6	-	-
Lobak/ <i>Radish</i>	1 154	64	19	34
Melon/ <i>Melon</i>	-	2	-	4
Paprika/ <i>Bell Pepper</i>	-	-	-	-

Jenis Tanaman <i>Kind of Plants</i>	2017	2018	2019	2020 ^x
(1)	(2)	(3)	(4)	(5)
Petsai/Sawi/ <i>Chinese Cabbage/ mustard green</i>	...	30	12	8
Semangka/ <i>Watermelon</i>	...	14	3	11
Stroberi/ <i>Strawberry</i>	...	-	-	-
Terung/ <i>Eggplant</i>	...	869	253	193
Tomat/ <i>Tomato</i>	...	-	-	-
Wortel/ <i>Carrot</i>	...	-	-	-

Catatan/Note: ...

Sumber/Source: BPS, Statistik Pertanian Hortikultura SPH-SBS/BPS-Statistics Indonesia, *Agricultural Statistic for Horticulture SPH-SBS*

Tabel
Table 5.1.5

Luas Panen Tanaman Biofarmaka Menurut Kecamatan dan Jenis Tanaman di Kabupaten Nias Selatan (m²), 2019 dan 2020
Harvested Area of Medicinal Plants by Subdistrict and Kind of Plant in Nias Selatan Regency (m²), 2019 and 2020

Kecamatan Subdistrict	Jahe Ginger		Kapulaga Java Cardamom		Keji Beling Verbenaceae	
	2019	2020 ^x	2019	2020 ^x	2019	2020 ^x
(1)	(2)	(3)	(4)	(5)	(6)	(7)
Hibala	-	-	-	9 250	-	-
Tanah Masa	-	-	-	-	-	-
Pulau-Pulau Batu	-	-	-	-	-	-
Pulau-Pulau Batu Timur	-	1 000	-	-	-	-
Simuk	-	300	-	-	-	-
Pulau-Pulau Batu Barat	-	-	-	-	-	-
Pulau-Pulau Batu Utara	-	-	-	-	-	-
Teluk Dalam	-	20	-	-	-	-
Fanayama	-	520	-	-	-	8
Toma	-	-	-	-	-	-
Maniamolo	-	-	-	-	-	-
Mazino	-	9	-	-	-	-
Luhagundre Maniamolo	-	-	-	-	-	-
Onolalu	-	-	-	-	-	-
Amandraya	-	273	-	-	-	-
Aramo	-	30	-	-	-	-
Ulususua	-	9	-	15	-	-
Lahusa	-	13	-	-	-	-
Siduaori	-	1	-	-	-	-
Somambawa	-	4	-	-	-	-
Gomo	-	2	-	-	-	-
Susua	-	-	-	-	-	-
Mazo	-	-	-	-	-	-
Umbunasi	-	3	-	-	-	-

Kecamatan Subdistrict	Jahe Ginger		Kapulaga Java Cardamom		Keji Beling Verbenaceae	
	2019	2020 ^x	2019	2020 ^x	2019	2020 ^x
(1)	(2)	(3)	(4)	(5)	(6)	(7)
Idanotae	-	-	-	-	-	-
Ulu Idanotae	-	3	-	33 075	-	-
Boronadu	-	10	-	-	-	-
Lolomatua	-	2 000	-	3 000	-	-
Ulunoyo	-	20	-	-	-	-
Huruna	-	1 000	-	-	-	-
Lolowa'u	-	-	-	500	-	-
Hilimegai	-	-	-	-	-	-
Oou	-	-	-	-	-	-
Onohazumba	-	-	-	-	-	-
Hilisalawaaha	-	500	-	-	-	-
Nias Selatan	-	5 717	-	45 840	-	8

Lanjutan Tabel/Continued Table 5.1.5

Kecamatan Subdistrict	Kencur East Indian Galangal		Kunyit Turmeric		Laos/Lengkuas Galanga	
	2019	2020 ^x	2019	2020 ^x	2019	2020 ^x
(1)	(8)	(9)	(10)	(11)	(12)	(13)
Hibala	-	-	-	-	-	-
Tanah Masa	-	-	-	-	-	-
Pulau-Pulau Batu	-	-	-	-	-	-
Pulau-Pulau Batu Timur	-	-	-	800	-	-
Simuk	-	-	-	400	-	-
Pulau-Pulau Batu Barat	-	-	-	-	-	-
Pulau-Pulau Batu Utara	-	-	-	-	-	-
Teluk Dalam	-	2	-	30	-	10
Fanayama	-	158	-	277	-	11
Toma	-	-	-	-	-	-
Maniamolo	-	-	-	-	-	-
Mazino	-	-	-	5	-	10
Luahagundre Maniamolo	-	-	-	-	-	-
Onolalu	-	-	-	-	-	-
Amandraya	-	-	-	150	-	-
Aramo	-	-	-	50	-	-
Ulusua	-	-	-	7	-	16
Lahusa	-	-	-	5	-	10
Siduaori	-	-	-	1	-	-
Somambawa	-	-	-	-	-	-
Gomo	-	-	-	1	-	-
Susua	-	-	-	-	-	-
Mazo	-	-	-	-	-	-
Umbunasi	-	-	-	5	-	-
Idanotae	-	-	-	-	-	-
Ulu Idanotae	-	-	-	2	-	2
Boronadu	-	-	-	-	-	5
Lolomatua	-	-	-	1 300	-	-

Kecamatan Subdistrict	Kencur <i>East Indian Galangal</i>		Kunyit <i>Turmeric</i>		Laos/Lengkuas <i>Galanga</i>	
	2019	2020 ^x	2019	2020 ^x	2019	2020 ^x
(1)	(8)	(9)	(10)	(11)	(12)	(13)
Ulunoyo	-	-	-	11	-	-
Huruna	-	-	-	1 500	-	-
Lolowa'u	-	-	-	650	-	-
Hilimegai	-	-	-	-	-	-
Oou	-	-	-	-	-	-
Onohazumba	-	-	-	-	-	-
Hilisalawahe	-	300	-	900	-	-
Nias Selatan	-	460	-	6 094	-	64

Lanjutan Tabel/Continued Table 5.1.5

Kecamatan Subdistrict	Lidah Buaya <i>Aloevera</i>		Mahkota Dewa <i>Phaleria Macrocarpa</i>		Mengkudu/Pace <i>Indian Mulberry</i>	
	2019	2020 ^x	2019	2020 ^x	2019	2020 ^x
(1)	(14)	(15)	(16)	(17)	(18)	(19)
Hibala	-	-	-	-	-	-
Tanah Masa	-	-	-	-	-	-
Pulau-Pulau Batu	-	-	-	-	-	-
Pulau-Pulau Batu Timur	-	-	-	-	-	-
Simuk	-	-	-	-	-	-
Pulau-Pulau Batu Barat	-	-	-	-	-	-
Pulau-Pulau Batu Utara	-	-	-	-	-	-
Teluk Dalam	-	1	-	1	-	-
Fanayama	-	42	-	-	-	41
Toma	-	-	-	-	-	-
Maniamolo	-	-	-	-	-	-
Mazino	-	-	-	-	-	-
Luahagundre Maniamolo	-	-	-	-	-	-
Onolalu	-	-	-	-	-	-
Amandraya	-	-	-	-	-	-
Aramo	-	-	-	-	-	-
Ulususua	-	32	-	-	-	-
Lahusa	-	-	-	-	-	-
Siduauri	-	-	-	-	-	-
Somambawa	-	-	-	-	-	-
Gomo	-	-	-	-	-	-
Susua	-	-	-	-	-	-
Mazo	-	-	-	-	-	-
Umbunasi	-	-	-	-	-	-
Idanotae	-	-	-	-	-	-
Ulu Idanotae	-	-	-	-	-	-
Boronadu	-	-	-	-	-	-
Lolomatua	-	-	-	-	-	-

Kecamatan Subdistrict	Lidah Buaya <i>Aloevera</i>		Mahkota Dewa <i>Phaleria Macrocarpa</i>		Mengkudu/Pace <i>Indian Mulberry</i>	
	2019	2020 ^x	2019	2020 ^x	2019	2020 ^x
(1)	(14)	(15)	(16)	(17)	(18)	(19)
Ulunoyo	-	-	-	-	-	-
Huruna	-	-	-	-	-	-
Lolowa'u	-	-	-	-	-	-
Hilimegai	-	-	-	-	-	-
Oou	-	-	-	-	-	-
Onohazumba	-	-	-	-	-	-
Hilisalawahe	-	-	-	-	-	-
Nias Selatan	-	75	-	1	-	41

Lanjutan Tabel/Continued Table 5.1.5

Kecamatan Subdistrict	Temulawak Java Turmeric	
	2019	2020*
(1)	(20)	(21)
Hibala	-	-
Tanah Masa	-	-
Pulau-Pulau Batu	-	-
Pulau-Pulau Batu Timur	-	350
Simuk	-	250
Pulau-Pulau Batu Barat	-	-
Pulau-Pulau Batu Utara	-	-
Teluk Dalam	-	-
Fanayama	-	25
Toma	-	-
Maniamolo	-	-
Mazino	-	-
Luhagundre Maniamolo	-	-
Onolalu	-	-
Amandraya	-	-
Aramo	-	-
Ulususua	-	5
Lahusa	-	4
Siduauri	-	-
Somambawa	-	-
Gomo	-	-
Susua	-	-
Mazo	-	-
Umbunasi	-	-
Idanotae	-	-
Ulu Idanotae	-	-
Boronadu	-	-
Lolomatua	-	-

Kecamatan Subdistrict	Temulawak Java Turmeric	
	2019	2020*
(1)	(20)	(21)
Ulunoyo	-	-
Huruna	-	-
Lolowa'u	-	-
Hilimegai	-	-
Oou	-	-
Onohazumba	-	-
Hilisalawaaha	-	-
Nias Selatan	-	634

Catatan/Note: ...

Sumber/Source: BPS, Statistik Pertanian Hortikultura SPH-TBF/BPS-Statistics Indonesia, Agricultural Statistic for Horticulture SPH-TBF

Tabel
Table 5.1.6

Produksi Tanaman Biofarmaka Menurut Kecamatan dan Jenis Tanaman di Kabupaten Nias Selatan (kg), 2019 and 2020

Production of Medicinal Plants by Subdistrict and Kind of Plant in Nias Selatan Regency (kg), 2019 and 2020

Kecamatan Subdistrict	Jahe Ginger		Kapulaga Java Cardamom		Keji Beling Verbenaceae	
	2019	2020 ^x	2019	2020 ^x	2019	2020 ^x
(1)	(2)	(3)	(4)	(5)	(6)	(7)
Hibala	-	-	-	3 000	-	-
Tanah Masa	-	-	-	-	-	-
Pulau-Pulau Batu	-	-	-	-	-	-
Pulau-Pulau Batu Timur	-	1 235	-	-	-	-
Simuk	-	426	-	-	-	-
Pulau-Pulau Batu Barat	-	-	-	-	-	-
Pulau-Pulau Batu Utara	-	-	-	-	-	-
Teluk Dalam	-	21	-	-	-	-
Fanayama	-	240	-	-	-	12
Toma	-	-	-	-	-	-
Maniamolo	-	-	-	-	-	-
Mazino	-	14	-	-	-	-
Luahagundre Maniamolo	-	-	-	-	-	-
Onolalu	-	-	-	-	-	-
Amandraya	-	580	-	-	-	-
Aramo	-	80	-	-	-	-
Ulususua	-	32	-	30	-	-
Lahusa	-	32	-	-	-	-
Siduaori	-	2	-	-	-	-
Somambawa	-	8	-	-	-	-
Gomo	-	5	-	-	-	-
Susua	-	-	-	-	-	-
Mazo	-	-	-	-	-	-
Umbunasi	-	8	-	-	-	-

Kecamatan Subdistrict	Jahe Ginger		Kapulaga Java Cardamom		Keji Beling Verbenaceae	
	2019	2020 ^x	2019	2020 ^x	2019	2020 ^x
(1)	(2)	(3)	(4)	(5)	(6)	(7)
Idanotae	-	-	-	-	-	-
Ulu Idanotae	-	7	-	26 000	-	-
Boronadu	-	16	-	-	-	-
Lolomatua	-	3 500	-	2 690	-	-
Ulunoyo	-	30	-	-	-	-
Huruna	-	1 200	-	-	-	-
Lolowa'u	-	-	-	100	-	-
Hilimegai	-	-	-	-	-	-
Oou	-	-	-	-	-	-
Onohazumba	-	-	-	-	-	-
Hilisalawaahe	-	600	-	-	-	-
Nias Selatan	-	8 036	-	31 820	-	12

Lanjutan Tabel/Continued Table 5.1.6

Kecamatan Subdistrict	Kencur East Indian Galangal		Kunyit Turmeric		Laos/Lengkuas Galanga	
	2019	2020 ^x	2019	2020 ^x	2019	2020 ^x
(1)	(8)	(9)	(10)	(11)	(12)	(13)
Hibala	-	-	-	-	-	-
Tanah Masa	-	-	-	-	-	-
Pulau-Pulau Batu	-	-	-	-	-	-
Pulau-Pulau Batu Timur	-	-	-	762	-	-
Simuk	-	-	-	529	-	-
Pulau-Pulau Batu Barat	-	-	-	-	-	-
Pulau-Pulau Batu Utara	-	-	-	-	-	-
Teluk Dalam	-	5	-	65	-	12
Fanayama	-	318	-	295	-	28
Toma	-	-	-	-	-	-
Maniamolo	-	-	-	-	-	-
Mazino	-	-	-	11	-	20
Luahagundre Maniamolo	-	-	-	-	-	-
Onolalu	-	-	-	-	-	-
Amandraya	-	-	-	375	-	-
Aramo	-	-	-	120	-	-
Ulususua	-	-	-	15	-	44
Lahusa	-	-	-	12	-	21
Siduaori	-	-	-	3	-	-
Somambawa	-	-	-	-	-	-
Gomo	-	-	-	3	-	-
Susua	-	-	-	-	-	-
Mazo	-	-	-	-	-	-
Umbunasi	-	-	-	11	-	-
Idanotae	-	-	-	-	-	-
Ulu Idanotae	-	-	-	5	-	5
Boronadu	-	-	-	-	-	7
Lolomatua	-	-	-	1773	-	-

Kecamatan Subdistrict	Kencur <i>East Indian Galangal</i>		Kunyit <i>Turmeric</i>		Laos/Lengkuas <i>Galanga</i>	
	2019	2020 ^x	2019	2020 ^x	2019	2020 ^x
(1)	(8)	(9)	(10)	(11)	(12)	(13)
Ulunoyo	-	-	-	15	-	-
Huruna	-	-	-	3 500	-	-
Lolowa'u	-	-	-	905	-	-
Hilimegai	-	-	-	-	-	-
Oou	-	-	-	-	-	-
Onohazumba	-	-	-	-	-	-
Hilisalawahe	-	550	-	1 650	-	-
Nias Selatan	-	873	-	10 049	-	137

Lanjutan Tabel/Continued Table 5.1.6

Kecamatan Subdistrict	Lidah Buaya <i>Aloevera</i>		Mahkota Dewa <i>Phaleria Macrocarpa</i>		Mengkudu/Pace <i>Indian Mulberry</i>	
	2019	2020 ^x	2019	2020 ^x	2019	2020 ^x
(1)	(14)	(15)	(16)	(17)	(18)	(19)
Hibala	-	-	-	-	-	-
Tanah Masa	-	-	-	-	-	-
Pulau-Pulau Batu	-	-	-	-	-	-
Pulau-Pulau Batu Timur	-	-	-	-	-	-
Simuk	-	-	-	-	-	-
Pulau-Pulau Batu Barat	-	-	-	-	-	-
Pulau-Pulau Batu Utara	-	-	-	-	-	-
Teluk Dalam	-	3	-	30	-	-
Fanayama	-	54	-	-	-	60
Toma	-	-	-	-	-	-
Maniamolo	-	-	-	-	-	-
Mazino	-	-	-	-	-	-
Luahagundre Maniamolo	-	-	-	-	-	-
Onolalu	-	-	-	-	-	-
Amandraya	-	-	-	-	-	-
Aramo	-	-	-	-	-	-
Ulususua	-	70	-	-	-	-
Lahusa	-	-	-	-	-	-
Siduaori	-	-	-	-	-	-
Somambawa	-	-	-	-	-	-
Gomo	-	-	-	-	-	-
Susua	-	-	-	-	-	-
Mazo	-	-	-	-	-	-
Umbunasi	-	-	-	-	-	-
Idanotae	-	-	-	-	-	-
Ulu Idanotae	-	-	-	-	-	-
Boronadu	-	-	-	-	-	-
Lolomatua	-	-	-	-	-	-

Kecamatan Subdistrict	Lidah Buaya <i>Aloevera</i>		Mahkota Dewa <i>Phaleria Macrocarpa</i>		Mengkudu/Pace <i>Indian Mulberry</i>	
	2019	2020 ^x	2019	2020 ^x	2019	2020 ^x
(1)	(14)	(15)	(16)	(17)	(18)	(19)
Ulunoyo	-	-	-	-	-	-
Huruna	-	-	-	-	-	-
Lolowa'u	-	-	-	-	-	-
Hilimegai	-	-	-	-	-	-
Oou	-	-	-	-	-	-
Onohazumba	-	-	-	-	-	-
Hilisalawahe	-	-	-	-	-	-
Nias Selatan	-	127	-	30	-	60

Lanjutan Tabel/Continued Table 5.1.6

Kecamatan Subdistrict	Temulawak Java Turmeric	
	2019	2020*
(1)	(20)	(21)
Hibala	-	-
Tanah Masa	-	-
Pulau-Pulau Batu	-	-
Pulau-Pulau Batu Timur	-	747
Simuk	-	175
Pulau-Pulau Batu Barat	-	-
Pulau-Pulau Batu Utara	-	-
Teluk Dalam	-	-
Fanayama	-	20
Toma	-	-
Maniamolo	-	-
Mazino	-	-
Luhagundre Maniamolo	-	-
Onolalu	-	-
Amandraya	-	-
Aramo	-	-
Ulususua	-	25
Lahusa	-	10
Siduaori	-	-
Somambawa	-	-
Gomo	-	-
Susua	-	-
Mazo	-	-
Umbunasi	-	-
Idanotae	-	-
Ulu Idanotae	-	-
Boronadu	-	-
Lolomatua	-	-

Kecamatan Subdistrict	Temulawak Java Turmeric	
	2019	2020*
(1)	(20)	(21)
Ulunoyo	-	-
Huruna	-	-
Lolowa'u	-	-
Hilimegai	-	-
Oou	-	-
Onohazumba	-	-
Hilisalawaaha	-	-
Nias Selatan	-	977

Catatan/Note: ...

Sumber/Source: BPS, Statistik Pertanian Hortikultura SPH-TBF/BPS-Statistics Indonesia, Agricultural Statistic for Horticulture SPH-TBF

Tabel
Table 5.1.7

Luas Panen Tanaman Biofarmaka Menurut Jenis Tanaman di Kabupaten Nias Selatan (m²), 2017–2020
Harvested Area of Medicinal Plants by Kind of Plant in Nias Selatan Regency (m²), 2017–2020

Jenis Tanaman Kind of Plants	2017	2018	2019	2020 ^x
(1)	(2)	(3)	(4)	(5)
Dlingo/Dringo/ <i>Calamus</i>	-	-	-	-
Jahe/ <i>Ginger</i>	15 749	5 644	-	5 717
Kapulaga/ <i>Java Cardamom</i>	22 299	97	-	45 840
Keji Beling/ <i>Verbenaceae</i>	8	5	-	8
Kencur/ <i>East Indian Galangal</i>	11	137	-	460
Kunyit/ <i>Turmeric</i>	12 517	6 581	-	6 094
Laos/Lengkuas/ <i>Galanga</i>	68	280	-	64
Lempuyang/ <i>Zingiber Aromaticum</i>	-	-	-	-
Lidah Buaya/ <i>Aloevera</i>	20	52	-	75
Mahkota Dewa/ <i>Phaleria Macrocarpa</i>	6	-	-	1
Mengkudu/Pace/ <i>Indian Mulberry</i>	8	12	-	41
Sambiloto/ <i>King of Bitter</i>	-	-	-	-
Temuireng/ <i>Black Turmeric</i>	-	-	-	-
Temukunci/ <i>Chinese Keys</i>	-	-	-	-
Temulawak/ <i>Java Turmeric</i>	521	1 018	-	634

Catatan/Note: ...

Sumber/Source: BPS, Statistik Pertanian Hortikultura SPH-TBF/BPS-Statistics Indonesia, Agricultural Statistic for Horticulture SPH-TBF

Tabel
Table 5.1.8

**Produksi Tanaman Biofarmaka Menurut Jenis Tanaman di
Kabupaten Nias Selatan (kg), 2017–2020**
*Production of Medicinal Plants by Kind of Plant in Nias
Selatan Regency (kg), 2017–2020*

Jenis Tanaman <i>Kind of Plants</i>	2017	2018	2019	2020 ^x
(1)	(2)	(3)	(4)	(5)
Dlingo/Dringo/ <i>Calamus</i>	...	-	-	-
Jahe/ <i>Ginger</i>	...	9 878	-	8 036
Kapulaga/ <i>Java Cardamom</i>	...	83	-	31 820
Keji Beling/ <i>Verbenaceae</i>	...	3	-	12
Kencur/ <i>East Indian Galangal</i>	...	374	-	873
Kunyit/ <i>Turmeric</i>	...	11 737	-	10 049
Laos/Lengkuas/ <i>Galanga</i>	...	296	-	137
Lempuyang/ <i>Zingiber Aromaticum</i>	...	-	-	-
Lidah Buaya/ <i>Aloevera</i>	...	172	-	127
Mahkota Dewa/ <i>Phaleria Macrocarpa</i>	...	-	-	30
Mengkudu/Pace/ <i>Indian Mulberry</i>	...	4	-	60
Sambiloto/ <i>King of Bitter</i>	...	-	-	-
Temuireng/ <i>Black Turmeric</i>	...	-	-	-
Temukunci/ <i>Chinese Keys</i>	...	-	-	-
Temulawak/ <i>Java Turmeric</i>	...	830	-	977

Catatan/Note: ...

Sumber/Source: BPS, Statistik Pertanian Hortikultura SPH-TBF/BPS-Statistics Indonesia, Agricultural Statistic for Horticulture SPH-TBF

Tabel
Table 5.1.9

**Luas Panen Tanaman Hias Menurut Jenis Tanaman di
Kabupaten Nias Selatan (m²), 2017–2020**
**Harvested Area of Ornamental Plants by Kind of Plant in
Nias Selatan Regency (m²), 2017–2020**

Jenis Tanaman Kind of Plants	2017	2018	2019	2020 ^x
(1)	(2)	(3)	(4)	(5)
Anggrek/ Orchid	-	-	-	-
Anthurium Bunga/ Flamingo Lily Flower	-	-	-	-
Anthurium Daun/ Anthurium	-	-	-	-
Anyelir/ Carnation	-	-	-	-
Balaceng/ Dieffenbacia	-	-	-	-
Dracaena/ Dracaena	-	-	-	-
Euphorbia/ Euphorbia	-	-	-	-
Gladiol/ Gladiol	-	-	-	-
Hanjuang/ Cordyline	-	-	-	-
Herbras/ Gerbera	-	-	-	-
Kamboja Jepang/ Adenium	-	-	-	-
Keladi Hias/ Caladium	-	-	-	-
Krisan/ Chrysantemum	4	5	-	-
Mawar/ Rose	9	5	5	-
Melati/ Jasmine	13	5	8	-
Monstera/ Monstera	-	-	-	-
Pakis/ Leather Leaf Fern	8	5	4	-
Palem/ Palm	-	-	-	-
Pedang-Pedangan/ Sansevieria	-	-	-	-
Philodendron/ Philodendron	-	-	-	-

Jenis Tanaman <i>Kind of Plants</i>	2017	2018	2019	2020 ^x
(1)	(2)	(3)	(4)	(5)
<i>Pisang-Pisangan/ Heliconia</i>	-	-	-	-
<i>Sedap Malam/ Tuberose</i>	-	-	-	-
<i>Soka/ Ixora</i>	-	-	-	-
<i>Sri Rejeki/ Aglaonema</i>	-	-	-	-

Catatan/Note: ...

Sumber/Source: BPS, Statistik Pertanian Hortikultura SPH-TH/BPS-Statistics Indonesia, *Agricultural Statistik for Horticulture SPH-TH*

<https://niaselatankab.bps.go.id>

Tabel
Table 5.1.10

Produksi Tanaman Hias Menurut Jenis Tanaman di Kabupaten Nias Selatan (tangkai), 2017–2020
Production of Ornamental Plants by Kind of Plant n Nias Selatan Regency (stalks), 2017–2020

Jenis Tanaman Kind of Plants	2017	2018	2019	2020 ^x
(1)	(2)	(3)	(4)	(5)
Angrek/ Orchid	-	-	-	-
Anthurium Bunga/ Flamingo Lily Flower	-	-	-	-
Anthurium Daun/ Anthurium	-	-	-	-
Anyelir/ Carnation	-	-	-	-
Balaceng/ Dieffenbacia	-	-	-	-
Dracaena/ Dracaena	-	-	-	-
Euphorbia/ Euphorbia	-	-	-	-
Gladiol/ Gladiol	-	-	-	-
Hanjuang/ Cordyline	-	-	-	-
Herbras/ Gerbera	-	-	-	-
Kamboja Jepang/ Adenium	-	-	-	-
Keladi Hias/ Caladium	-	-	-	-
Krisan/ Chrysantemum	140	234	-	-
Mawar/ Rose	198	104	5	-
Melati/ Jasmine	494	158	12	-
Monstera/ Monstera	-	-	-	-
Pakis/ Leather Leaf Fern	200	127	6	-
Palem/ Palm	-	-	-	-
Pedang-Pedangan/ Sansevieria	-	-	-	-
Philodendron/ Philodendron	-	-	-	-
Pisang-Pisangan/ Heliconia	-	-	-	-

Jenis Tanaman <i>Kind of Plants</i>	2017	2018	2019	2020^x
(1)	(2)	(3)	(4)	(5)
<i>Sedap Malam/ Tuberose</i>	-	-	-	-
<i>Soka/ Ixora</i>	-	-	-	-
<i>Sri Rejeki/ Aglaonema</i>	-	-	-	-

Catatan/Note: ...

Sumber/Source: BPS, Statistik Pertanian Hortikultura SPH-TH/BPS-Statistics Indonesia, *Agricultural Statistik for Horticulture SPH-TH*

<https://niaselatankab.bps.go.id>

Tabel
Table 5.1.11

Produksi Buah-buahan Menurut Kecamatan dan Jenis Tanaman di Kabupaten Nias Selatan (kuintal), 2019 and 2020

Production of Fruits by Subdistrict and Kind of Plant in Nias Selatan Regency (kuintal), 2019 and 2020

Kecamatan Subdistrict	Alpukat Avocado		Belimbing Star Fruit		Duku/Langsat/ Kokosan/ Duku	
	2019	2020 ^x	2019	2020 ^x	2019	2020 ^x
(1)	(2)	(3)	(4)	(5)	(6)	(7)
Hibala	-	-	-	-	-	-
Tanah Masa	-	-	-	-	-	-
Pulau-Pulau Batu	-	-	9	7	-	-
Pulau-Pulau Batu Timur	7	20	8	20	-	-
Simuk	4	24	37	44	-	-
Pulau-Pulau Batu Barat	-	-	-	-	-	-
Pulau-Pulau Batu Utara	-	-	-	-	-	-
Teluk Dalam	19	-	6	2	134	-
Fanayama	91	130	165	200	3 059	1 300
Toma	-	5	-	-	-	3
Maniamolo	4	5	-	-	11	28
Mazino	353	550	635	500	400	780
Luahagundre Maniamolo	-	-	-	-	-	-
Onolalu	-	-	-	-	13	-
Amandraya	-	-	-	-	-	-
Aramo	-	-	-	-	-	-
Ulusua	-	-	23	109	49	90
Lahusa	9	24	57	210	595	1 150
Siduaori	-	-	-	-	-	-
Somambawa	9	-	-	-	-	-
Gomo	-	-	-	-	614	355
Susua	48	-	-	-	-	300
Mazo	-	-	-	-	830	1 600
Umbunasi	-	-	-	-	9	-

Kecamatan Subdistrict	Alpukat Avocado		Belimbing Star Fruit		Duku/Langsak/ Kokosan/ Duku	
	2019	2020 ^x	2019	2020 ^x	2019	2020 ^x
(1)	(2)	(3)	(4)	(5)	(6)	(7)
Idanotae	-	-	-	-	1	9
Ulu Idanotae	-	-	-	-	47	227
Boronadu	-	2	-	6	-	75
Lolomatua	-	-	4	8	-	9
Ulunoyo	-	-	-	-	28	15
Huruna	-	-	19	47	15	29
Lolowa'u	-	-	-	-	-	-
Hilimegai	-	-	-	-	-	-
Oou	-	-	3	9	3	7
Onohazumba	-	3	-	12	-	-
Hilisalawaaha	-	-	-	-	50	-
Nias Selatan	544	763	966	1 174	5 858	5 977

Lanjutan Tabel/Continued Table 5.1.11

Kecamatan Subdistrict	Durian Durian		Jambu Air Water Apple		Jambu Biji Guava	
	2019	2020 ^x	2019	2020 ^x	2019	2020 ^x
(1)	(8)	(9)	(10)	(11)	(12)	(13)
Hibala	33	-	-	-	-	-
Tanah Masa	-	-	-	-	-	-
Pulau-Pulau Batu	29	86	-	-	-	-
Pulau-Pulau Batu Timur	23	70	72	129	35	96
Simuk	2	30	24	98	17	73
Pulau-Pulau Batu Barat	-	-	-	-	-	-
Pulau-Pulau Batu Utara	-	-	-	-	-	-
Teluk Dalam	157	4	14	-	5	-
Fanayama	6 131	4 650	70	84	106	112
Toma	-	-	-	-	-	-
Maniamolo	25	40	-	-	1	-
Mazino	903	900	390	500	233	500
Luahagundre Maniamolo	1	22	-	-	-	-
Onolalu	10	944	-	-	-	-
Amandraya	-	-	160	170	-	-
Aramo	12	-	8	-	-	-
Ulususua	59	152	48	36	44	37
Lahusa	145	8	27	110	29	165
Siduaori	-	-	-	-	-	-
Somambawa	-	-	-	-	-	-
Gomo	345	300	135	100	191	100
Susua	-	-	-	-	-	-
Mazo	50	-	8	2	-	-
Umbunasi	6	-	-	-	-	-
Idanotae	-	-	-	-	-	17
Ulu Idanotae	45	130	11	61	13	44
Boronadu	-	9	-	6	-	6
Lolomatua	-	-	-	-	2	10

Kecamatan Subdistrict	Durian Durian		Jambu Air Water Apple		Jambu Biji Guava	
	2019	2020 ^x	2019	2020 ^x	2019	2020 ^x
(1)	(8)	(9)	(10)	(11)	(12)	(13)
Ulunoyo	3	45	-	-	-	-
Huruna	43	120	-	-	6	30
Lolowa'u	30	-	-	-	-	-
Hilimegai	20	535	-	-	-	-
Oou	7	7	4	2	3	2
Onohazumba	-	18	-	-	-	-
Hilisalawaaha	60	-	-	-	-	-
Nias Selatan	8 139	8 070	971	1 298	685	1 192

Lanjutan Tabel/Continued Table 5.1.11

Kecamatan Subdistrict	Jengkol Jengkol		Jeruk Besar Pomelo		Jeruk Siam/Kepron Orange/Tangerine	
	2019	2020 ^x	2019	2020 ^x	2019	2020 ^x
(1)	(14)	(15)	(16)	(17)	(18)	(19)
Hibala	809	2 500	-	-	-	-
Tanah Masa	142	-	-	-	-	-
Pulau-Pulau Batu	71	600	-	-	-	-
Pulau-Pulau Batu Timur	17	90	-	-	16	35
Simuk	-	-	9	13	16	70
Pulau-Pulau Batu Barat	-	-	-	-	-	-
Pulau-Pulau Batu Utara	-	-	-	-	-	-
Teluk Dalam	-	-	5	-	-	-
Fanayama	-	-	5	4	5	2
Toma	-	-	-	-	-	-
Maniamolo	-	-	-	-	-	-
Mazino	-	-	320	300	-	-
Luahagundre Maniamolo	-	-	-	-	-	-
Onolalu	-	-	-	-	-	-
Amandraya	-	-	-	-	-	-
Aramo	-	-	-	-	-	-
Ulususua	-	-	13	27	-	-
Lahusa	-	-	-	-	-	-
Siduaori	-	-	-	-	-	-
Somambawa	-	-	-	-	-	-
Gomo	-	-	35	40	56	70
Susua	-	-	-	-	-	-
Mazo	-	-	-	-	-	-
Umbunasi	-	-	-	-	-	-
Idanotae	-	-	-	-	-	-
Ulu Idanotae	-	-	5	28	1	26
Boronadu	-	-	-	-	-	-
Lolomatua	-	-	-	-	12	-

Kecamatan Subdistrict	Jengkol Jengkol		Jeruk Besar Pomelo		Jeruk Siam/Kepron Orange/Tangerine	
	2019	2020 ^x	2019	2020 ^x	2019	2020 ^x
(1)	(14)	(15)	(16)	(17)	(18)	(19)
Ulunoyo	-	-	6	3	14	20
Huruna	-	-	10	-	-	-
Lolowa'u	-	-	-	-	-	-
Hilimegai	-	-	-	-	-	-
Oou	-	-	-	-	-	-
Onohazumba	-	-	-	-	-	-
Hilisalawaaha	-	-	-	-	-	-
Nias Selatan	1 039	3 190	408	415	120	223

Lanjutan Tabel/Continued Table 5.1.11

Kecamatan Subdistrict	Mangga Mango		Manggis Mangosteen		Nangka/Cempedak Jackfruit	
	2019	2020 ^x	2019	2020 ^x	2019	2020 ^x
(1)	(20)	(21)	(22)	(23)	(24)	(25)
Hibala	-	-	-	-	34	-
Tanah Masa	-	-	-	-	27	-
Pulau-Pulau Batu	9	-	-	-	18	-
Pulau-Pulau Batu Timur	22	10	1	-	-	48
Simuk	19	68	-	-	17	5
Pulau-Pulau Batu Barat	-	-	-	-	-	-
Pulau-Pulau Batu Utara	-	-	-	-	-	-
Teluk Dalam	191	50	61	70	47	-
Fanayama	14 200	8 000	160	145	259	290
Toma	-	200	-	-	-	20
Maniamolo	35	105	-	11	-	67
Mazino	334	700	383	300	914	900
Luahagundre Maniamolo	2	5	1	-	1	-
Onolalu	-	100	-	11	18	8
Amandraya	400	3 979	-	-	243	358
Aramo	362	1 440	-	-	22	-
Ulususua	12	45	8	50	20	45
Lahusa	248	75	30	19	18	40
Siduaori	-	-	-	-	-	-
Somambawa	-	-	1	-	-	-
Gomo	105	50	55	50	61	50
Susua	-	-	-	-	83	35
Mazo	5	80	-	-	43	83
Umbunasi	-	-	-	-	-	-
Idanotae	-	-	-	-	-	-
Ulu Idanotae	-	-	-	-	-	-
Boronadu	-	5	-	7	-	-
Lolomatua	-	-	-	-	6	-

Kecamatan Subdistrict	Mangga Mango		Manggis Mangosteen		Nangka/Cempedak Jackfruit	
	2019	2020 ^x	2019	2020 ^x	2019	2020 ^x
(1)	(20)	(21)	(22)	(23)	(24)	(25)
Ulunoyo	27	3	14	5	37	40
Huruna	24	35	15	40	16	27
Lolowa'u	-	-	-	-	-	-
Hilimegai	10	138	-	-	-	-
Oou	-	-	-	-	2	18
Onohazumba	-	16	-	-	-	-
Hilisalawahe	-	2	-	-	-	-
Nias Selatan	16 005	15 106	729	708	1 886	2 034

Lanjutan Tabel/Continued Table 5.1.11

Kecamatan Subdistrict	Nenas Pineapple		Pepaya Papaya		Petai Twisted Cluster Bean	
	2019	2020 ^x	2019	2020 ^x	2019	2020 ^x
(1)	(26)	(27)	(28)	(29)	(30)	(31)
Hibala	-	-	-	-	-	-
Tanah Masa	-	-	-	-	-	-
Pulau-Pulau Batu	1	-	-	-	69	102
Pulau-Pulau Batu Timur	21	12	159	460	-	-
Simuk	13	2	156	180	-	-
Pulau-Pulau Batu Barat	-	-	-	-	-	-
Pulau-Pulau Batu Utara	-	-	-	-	-	-
Teluk Dalam	99	-	208	100	-	-
Fanayama	70	32	69	90	-	-
Toma	-	1	144	3 600	-	-
Maniamolo	-	3	-	22	-	-
Mazino	60	20	419	1 200	-	-
Luahagundre Maniamolo	-	1	1	56	-	-
Onolalu	-	-	-	-	-	-
Amandraya	32	9	134	550	-	-
Aramo	8	1	25	-	-	-
Ulususua	115	100	56	52	-	-
Lahusa	35	12	321	740	-	-
Siduaori	-	-	-	-	-	-
Somambawa	-	-	70	-	-	-
Gomo	109	15	2 842	1 450	-	-
Susua	202	29	352	480	-	-
Mazo	70	104	88	80	-	-
Umbunasi	3	-	11	-	-	-
Idanotae	-	-	-	-	-	-
Ulu Idanotae	-	-	11	38	-	-
Boronadu	-	-	-	-	-	-
Lolomatua	1	-	9	40	-	-

Kecamatan Subdistrict	Nenas <i>Pineapple</i>		Pepaya <i>Papaya</i>		Petai <i>Twisted Cluster Bean</i>	
	2019	2020 ^x	2019	2020 ^x	2019	2020 ^x
(1)	(26)	(27)	(28)	(29)	(30)	(31)
Ulunoyo	15	5	42	53	-	-
Huruna	4	2	22	22 150	-	-
Lolowa'u	-	-	225	-	-	-
Hilimegai	-	-	-	205	-	-
Oou	2	1	3	12	-	-
Onohazumba	-	-	-	-	-	-
Hilisalawahe	10	2	314	200	-	-
Nias Selatan	870	351	5 681	31 758	69	102

Lanjutan Tabel/Continued Table 5.1.11

Kecamatan Subdistrict	Pisang Banana		Rambutan Rambutan		Salak Snakefruit	
	2019	2020 ^x	2019	2020 ^x	2019	2020 ^x
(1)	(32)	(33)	(34)	(35)	(36)	(37)
Hibala	327	-	-	-	-	-
Tanah Masa	165	-	-	-	-	-
Pulau-Pulau Batu	143	400	-	-	-	-
Pulau-Pulau Batu Timur	144	485	-	-	-	-
Simuk	145	210	-	-	-	-
Pulau-Pulau Batu Barat	-	-	-	-	-	-
Pulau-Pulau Batu Utara	-	-	-	-	-	-
Teluk Dalam	417	1 800	36	-	-	-
Fanayama	420	500	311	165	-	-
Toma	61	1 070	-	-	-	-
Maniamolo	826	1 280	1	50	-	-
Mazino	1 012	1 190	396	350	-	-
Luahagundre Maniamolo	1	37	-	-	-	-
Onolalu	652	5 328	-	-	-	-
Amandraya	661	1 610	-	-	-	-
Aramo	377	560	-	-	-	-
Ulususua	950	244	-	-	-	-
Lahusa	848	1 500	3	17	9	26
Siduaori	15	450	-	-	-	-
Somambawa	670	23 000	-	-	-	-
Gomo	1 631	2 000	33	78	43	100
Susua	699	650	-	35	25	185
Mazo	3 370	14 300	-	70	23	-
Umbunasi	18	1 050	-	-	-	-
Idanotae	577	4 290	-	-	-	-
Ulu Idanotae	3 895	2 300	-	1	-	-
Boronadu	-	-	-	-	-	-
Lolomatua	13	200	-	-	-	-

Kecamatan Subdistrict	Pisang <i>Banana</i>		Rambutan <i>Rambutan</i>		Salak <i>Snakefruit</i>	
	2019	2020 ^x	2019	2020 ^x	2019	2020 ^x
(1)	(32)	(33)	(34)	(35)	(36)	(37)
Ulunoyo	111	209	8	10	5	12
Huruna	2 280	-	-	-	1	8
Lolowa'u	800	-	-	-	-	-
Hilimegai	480	9 600	-	-	-	-
Oou	889	3 900	1	-	-	-
Onohazumba	-	800	-	-	-	-
Hilisalawaaha	1 105	1 800	-	-	-	-
Nias Selatan	23 702	80 763	789	776	106	331

Lanjutan Tabel/Continued Table 5.1.11

Kecamatan Subdistrict	Sawo Sapodilla/Sawo		Sirsak Soursop		Sukun Breadfruit	
	2019	2020 ^x	2019	2020 ^x	2019	2020 ^x
(1)	(38)	(39)	(40)	(41)	(42)	(43)
Hibala	-	-	-	-	70	-
Tanah Masa	-	-	-	-	96	-
Pulau-Pulau Batu	-	-	-	-	84	-
Pulau-Pulau Batu Timur	-	-	10	8	15	-
Simuk	-	-	7	10	26	140
Pulau-Pulau Batu Barat	-	-	-	-	-	-
Pulau-Pulau Batu Utara	-	-	-	-	-	-
Teluk Dalam	11	-	10	6	81	-
Fanayama	15	17	34	40	147	119
Toma	-	-	-	-	-	-
Maniamolo	-	-	-	20	-	30
Mazino	-	-	221	250	-	-
Luahagundre Maniamolo	-	-	-	-	1	16
Onolalu	-	-	-	-	-	-
Amandraya	-	-	-	-	-	-
Aramo	-	-	-	-	-	-
Ulususua	-	-	10	9	8	8
Lahusa	-	-	18	48	16	-
Siduauri	-	-	-	-	-	-
Somambawa	-	-	-	-	-	-
Gomo	-	-	-	-	-	-
Susua	-	-	-	-	-	-
Mazo	-	-	-	-	-	-
Umbunasi	-	-	-	-	-	-
Idanotae	-	-	-	-	-	-
Ulu Idanotae	-	-	-	-	-	-
Boronadu	-	-	-	-	-	-
Lolomatua	-	-	2	-	-	-

Kecamatan Subdistrict	Sawo <i>Sapodilla/Sawo</i>		Sirsak <i>Soursop</i>		Sukun <i>Breadfruit</i>	
	2019	2020 ^x	2019	2020 ^x	2019	2020 ^x
(1)	(38)	(39)	(40)	(41)	(42)	(43)
Ulunoyo	-	-	-	-	-	-
Huruna	-	-	-	7	-	-
Lolowa'u	-	-	-	-	-	-
Hilimegai	-	-	-	-	-	-
Oou	-	-	-	-	-	-
Onohazumba	-	-	-	-	-	-
Hilisalawahe	-	-	-	-	-	-
Nias Selatan	26	17	312	398	544	313

Catatan/Note: ...

Sumber/Source: BPS, Statistik Pertanian Hortikultura SPH-TH/BPS-Statistics Indonesia, Agricultural Statistik for Horticulture SPH-TH

Tabel
Table 5.1.12

Produksi Buah–Buahan dan Sayuran Tahunan Menurut Jenis Tanaman di Kabupaten Nias Selatan (ton), 2017–2020
Production of Annual Fruits and Vegetables by Kind of Plant in Nias Selatan Regency (ton), 2017–2020

Jenis Tanaman <i>Kind of Plants</i>	2017	2018	2019	2020
(1)	(2)	(3)	(4)	(5)
Alpukat/ <i>Avocado</i>	108	300	544	763
Anggur/ <i>Grape</i>	-	-	-	-
Apel/ <i>Apple</i>	-	-	-	-
Belimbing/ <i>Star Fruit</i>	98	373	966	1 174
Duku/Langsat/Kokosan/ <i>Duku</i>	772	1 605	5 858	5 977
Durian/ <i>Durian</i>	1 045	3 200	8 139	8 070
Jambu Air/ <i>Water Apple</i>	39	189	971	1 298
Jambu Biji/ <i>Guava</i>	77	324	685	1 192
Jengkol/ <i>Jengkol</i>	389	28	1 039	3 190
Jeruk Besar/ <i>Pomelo</i>	72	256	408	415
Jeruk Siam/Keprok/ <i>Orange/Tangerine</i>	28	75	120	223
Mangga/ <i>Mango</i>	1 298	4 847	16 005	15 106
Manggis/ <i>Mangosteen</i>	104	331	729	708
Markisa/Konyal/ <i>Passion fruit</i>	-	-	-	-
Melinjo/ <i>Gnetum/Melinjo</i>	-	-	-	-
Nangka/Cempedak/ <i>Jackfruit</i>	416	1 000	1 886	2 034
Nenas/ <i>Pineapple</i>	51	223	870	351
Pepaya/ <i>Papaya</i>	274	1 683	5 681	31 758
Petai/ <i>Twisted Cluster Bean</i>	6	6	69	102
Pisang/ <i>Banana</i>	1 651	6 222	23 702	80 763
Rambutan/ <i>Rambutan</i>	151	275	789	776
Salak/ <i>Snakefruit</i>	21	50	106	331
Sawo/ <i>Sapodilla/Sawo</i>	9	23	26	17
Sirsak/ <i>Soursop</i>	34	134	312	398
Sukun/ <i>Breadfruit</i>	285	363	544	313

Catatan/Note: ...

Sumber/Source: BPS, Statistik Pertanian Hortikultura SPH-TH/BPS-Statistics Indonesia, Agricultural Statistik for Horticulture SPH-TH

5.2 PERKEBUNAN ESTATE CROPS

Tabel 5.2.1 Luas Areal Tanaman Perkebunan Menurut Kecamatan dan Jenis Tanaman di Kabupaten Nias Selatan (ha), 2019 dan 2020
Planted Area of Estate Crops by Subdistrict and Type of Crops in Nias Selatan Regency (ha), 2019 and 2020

Kecamatan Subdistrict	Kelapa Sawit/Oil Palm		Kelapa/Coconut	
	2019	2020	2019	2020
(1)	(2)	(3)	(4)	(5)
Hibala	-	-	817,00	760
Tanah Masa	-	-	1 853,00	1 853
Pulau Pulau Batu	-	-	1 792,00	1 852
Pulau Pulau Batu Timur	-	-	635,00	650
Simuk	-	-	973,00	973
Pulau-Pulau Batu Barat	-	-	1 454,00	1 454
Pulau-Pulau Batu Utara	-	-	1 155,00	1 155
Telukdalam	7,00	7	1 058,00	1 058
Fanayama	153,00	153	793,00	796
Toma	21,00	21	548,00	553
Maniamolo	354,00	313	1 759,00	1 759
Mazino	7,00	7	336,00	336
Luhagundre Maniamolo	148,00	148	708,00	708
Onolalu	33,00	35	255,00	255
Amandraya	238,00	236	553,00	553
Aramo	3,00	-	46,00	57,5
Ulususua	-	3	52,00	52
Lahusa	3,00	-	897,00	897
Sidua'ori	-	-	160,00	160
Somambawa	-	-	359,00	359
G o m o	-	-	159,00	38
Susua	-	-	38,00	79
Mazo	-	-	79,00	73

Kecamatan Subdistrict	Kelapa Sawit/Oil Palm		Kelapa/Coconut	
	2019	2020	2019	2020
(1)	(2)	(3)	(4)	(5)
Umbunasi	-	-	58,00	73
Idanotae	-	-	67,00	67
Ulu Idanotae	-	-	59,00	59
Boronadu	-	-	69,00	69
Lolomatua	-	-	152,00	152
Ulunoyo	-	-	370,00	370
Huruna	-	-	429,00	429
Lolowau	-	-	1 083,00	1 083
Hilimegai	-	-	81,00	81
O'o'u	5,00	5	879,00	892
Onohazumba	-	-	50,00	50
Hilisalawa Ahe	-	-	495,00	489
Nias Selatan	972,00	931	20 286,00	20 330,50

Lanjutan Tabel/*Continued Table* 5.2.1

Kecamatan Subdistrict	Karet/Rubber		Kopi/Coffee	
	2019	2020	2019	2020
(1)	(6)	(7)	(8)	(9)
Hibala	54,00	54	-	-
Tanah Masa	50,00	50	-	-
Pulau Pulau Batu	63,00	63	-	-
Pulau Pulau Batu Timur	127,50	128	-	-
Simuk	45,50	47	-	-
Pulau-Pulau Batu Barat	56,00	56	-	-
Pulau-Pulau Batu Utara	46,00	46	-	-
Telukdalam	327,00	327	-	-
Fanayama	393,00	393	-	-
Toma	152,00	152	-	-
Maniamolo	627,00	627	-	-
Mazino	194,00	194	-	-
Luhagundre Maniamolo	131,00	131	-	-
Onolalu	725,00	725	-	-
Amandraya	1 121,00	1 120	-	-
Aramo	248,00	245	-	-
Ulususua	118,00	181	-	-
Lahusa	132,00	132	-	-
Sidua'ori	175,00	178	-	-
Somambawa	128,00	130	-	-
G o m o	177,00	177	-	-
Susua	139,00	139	-	-
Mazo	167,00	167	-	-
Umbunasi	140,00	140	-	-
Idanotae	161,00	161	-	-
Ulu Idanotae	200,00	142	-	-
Boronadu	155,25	155,25	-	-
Lolomatua	1 035,00	1 035	-	-

Kecamatan Subdistrict	Karet/Rubber		Kopi/Coffee	
	2019	2020	2019	2020
(1)	(6)	(7)	(8)	(9)
Ulunoyo	806,00	821	-	40
Huruna	508,00	536	-	-
Lolowau	627,00	627	-	-
Hilimegai	1 057,00	1 064	-	-
O'o'u	402,00	404	-	-
Onohazumba	437,00	437	-	-
Hilisalawa Ahe	462,00	462	-	-
Nias Selatan	11 386,25	11 446,25	0	40

Lanjutan Tabel/*Continued Table* 5.2.1

Kecamatan Subdistrict	Kakao/Cocoa		Tebu/Sugar cane	
	2019	2020	2019	2020
(1)	(10)	(11)	(12)	(13)
Hibala	109,00	109	-	-
Tanah Masa	115,00	115	-	-
Pulau Pulau Batu	92,00	92	-	-
Pulau Pulau Batu Timur	98,00	98	-	-
Simuk	103,00	103	-	-
Pulau-Pulau Batu Barat	106,00	106	-	-
Pulau-Pulau Batu Utara	106,00	106	-	-
Telukdalam	113,00	123	-	-
Fanayama	137,00	137	-	-
Toma	233,00	233	-	-
Maniamolo	156,00	156	-	-
Mazino	313,00	313	-	-
Luahagundre Maniamolo	111,00	111	-	-
Onolalu	303,00	303	-	-
Amandraya	296,00	296	-	-
Aramo	162,00	162	-	-
Ulususua	142,00	173	-	-
Lahusa	215,00	244	-	-
Sidua'ori	116,00	116	-	-
Somambawa	121,00	121	-	-
G o m o	115,00	145	-	-
Susua	99,00	99	-	-
Mazo	111,00	113	-	-
Umbunasi	122,00	122	-	-
Idanotae	104,00	104	-	-
Ulu Idanotae	105,00	105	-	-
Boronadu	129,00	129	-	-
Lolomatua	362,00	362	-	-

Kecamatan Subdistrict	Kakao/Cocoa		Tebu/Sugar cane	
	2019	2020	2019	2020
(1)	(10)	(11)	(12)	(13)
Ulunoyo	150,00	151	-	-
Huruna	177,00	177	-	-
Lolowau	225,00	225	-	-
Hilimegai	150,00	150	-	-
O'o'u	195,00	195	-	-
Onohazumba	203,00	203	-	-
Hilisalawa Ahe	215,00	215	-	-
Nias Selatan	5 609,00	5 712	0	0

Catatan/Note: ...

Sumber/Source: Dinas Pertanian Kabupaten Nias Selatan/ Department of Agriculture of Nias Selatan Regency

Tabel
Table 5.2.2

Produksi Perkebunan Menurut Kecamatan dan Jenis Tanaman di Kabupaten Nias Selatan (ton), 2019 dan 2020
Production of Estate by Subdistrict and Type of Crops in Nias Selatan Regency (ton), 2019 and 2020

Kecamatan Subdistrict	Kelapa Sawit/Oil Palm		Kelapa/Coconut	
	2019	2020	2019	2020
(1)	(2)	(3)	(4)	(5)
Hibala	-	...	296,14	...
Tanah Masa	-	...	2 405,81	...
Pulau Pulau Batu	-	...	1 342,57	...
Pulau Pulau Batu Timur	-	...	359,12	...
Simuk	-	...	637,11	...
Pulau-Pulau Batu Barat	-	...	1 237,60	...
Pulau-Pulau Batu Utara	-	...	839,80	...
Telukdalam	5,00	...	835,38	...
Fanayama	62,00	...	636,48	...
Toma	15,00	...	254,15	...
Maniamolo	183,38	...	1 344,78	...
Mazino	5,00	...	86,25	...
Luahagundre Maniamolo	216,00	...	429,84	...
Onolalu	7,00	...	89,45	...
Amandraya	140,18	...	193,59	...
Aramo	-	...	17,89	...
Ulususua	-	...	15,33	...
Lahusa	-	...	537,71	...
Sidua'ori	-	...	61,97	...
Somambawa	-	...	208,26	...
G o m o	-	...	51,11	...
Susua	-	...	10,22	...
Mazo	-	...	21,72	...
Umbunasi	-	...	21,08	...
Idanotae	-	...	19,80	...

Kecamatan Subdistrict	Kelapa Sawit/Oil Palm		Kelapa/Coconut	
	2019	2020	2019	2020
(1)	(2)	(3)	(4)	(5)
Ulu Idanotae	-	...	19,16	...
Boronadu	-	...	22,36	...
Lolomatua	-	...	51,11	...
Ulunoyo	-	...	19,16	...
Huruna	-	...	175,70	...
Lolowau	-	...	692,96	...
Hilimegai	-	...	28,57	...
O'o'u	-	...	567,97	...
Onohazumba	-	...	15,33	...
Hilisalawa Ahe	-	...	127,14	...
Nias Selatan	633,56	...	13 672,62	...

Lanjutan Tabel/Continued Table 5.2.2

Kecamatan Subdistrict	Karet/Rubber		Kopi/Coffee	
	2019	2020	2019	2020
(1)	(6)	(7)	(8)	(9)
Hibala	18,95	...	-	...
Tanah Masa	27,47	...	-	...
Pulau Pulau Batu	42,63	...	-	...
Pulau Pulau Batu Timur	112,78	...	-	...
Simuk	30,78	...	-	...
Pulau-Pulau Batu Barat	31,46	...	-	...
Pulau-Pulau Batu Utara	24,63	...	-	...
Telukdalam	285,89	...	-	...
Fanayama	342,86	...	-	...
Toma	114,84	...	-	...
Maniamolo	578,37	...	-	...
Mazino	141,28	...	-	...
Luahagundre Maniamolo	109,54	...	-	...
Onolalu	635,79	...	-	...
Amandraya	1 073,54	...	-	...
Aramo	194,82	...	-	...
Ulususua	137,43	...	-	...
Lahusa	107,63	...	-	...
Sidua'ori	131,42	...	-	...
Somambawa	109,51	...	-	...
G o m o	131,47	...	-	...
Susua	117,90	...	-	...
Mazo	115,00	...	-	...
Umbunasi	89,98	...	-	...
Idanotae	96,41	...	-	...
Ulu Idanotae	80,00	...	-	...
Boronadu	89,21	...	-	...
Lolomatua	1 009,88	...	-	...

Kecamatan Subdistrict	Karet/Rubber		Kopi/Coffee	
	2019	2020	2019	2020
(1)	(6)	(7)	(8)	(9)
Ulunoyo	779,81	...	-	...
Huruna	496,13	...	-	...
Lolowau	546,53	...	-	...
Hilimegai	1 011,04	...	-	...
O'o'u	345,05	...	-	...
Onohazumba	360,34	...	-	...
Hilisalawa Ahe	454,58	...	-	...
Nias Selatan	9 974,95	...	0	...

<https://niaselatankab.bps.go.id>

Lanjutan Tabel/*Continued Table* 5.2.2

Kecamatan Subdistrict	Kakao/Cocoa		Tebu/Sugar cane	
	2019	2020	2019	2020
(1)	(10)	(11)	(12)	(13)
Hibala	56,12	...	-	...
Tanah Masa	58,23	...	-	...
Pulau Pulau Batu	46,00	...	-	...
Pulau Pulau Batu Timur	43,16	...	-	...
Simuk	55,78	...	-	...
Pulau-Pulau Batu Barat	60,12	...	-	...
Pulau-Pulau Batu Utara	47,77	...	-	...
Telukdalam	66,16	...	-	...
Fanayama	85,17	...	-	...
Toma	126,76	...	-	...
Maniamolo	127,11	...	-	...
Mazino	202,76	...	-	...
Luahagundre Maniamolo	64,15	...	-	...
Onolalu	239,33	...	-	...
Amandraya	297,95	...	-	...
Aramo	98,60	...	-	...
Ulususua	77,41	...	-	...
Lahusa	141,93	...	-	...
Sidu'ori	59,83	...	-	...
Somambawa	71,82	...	-	...
G o m o	55,07	...	-	...
Susua	47,13	...	-	...
Mazo	69,45	...	-	...
Umbunasi	60,50	...	-	...
Idanotae	53,31	...	-	...
Ulu Idanotae	48,35	...	-	...
Boronadu	81,58	...	-	...
Lolomatua	262,43	...	-	...

Kecamatan Subdistrict	Kakao/Cocoa		Tebu/Sugar cane	
	2019	2020	2019	2020
(1)	(10)	(11)	(12)	(13)
Ulunoyo	95,50	...	-	...
Huruna	102,29	...	-	...
Lolowau	147,65	...	-	...
Hilimegai	75,26	...	-	...
O'o'u	130,46	...	-	...
Onohazumba	151,89	...	-	...
Hilisalawa Ahe	160,17	...	-	...
Nias Selatan	3 567,20	...	0	...

Catatan/Note: ...

Sumber/Source: Dinas Pertanian Kabupaten Nias Selatan/ Department of Agriculture of Nias Selatan Regency

5.3 PETERNAKAN LIVESTOCK

Tabel 5.3.1 Populasi Ternak menurut Kecamatan dan Jenis Ternak di Kabupaten Nias Selatan (ekor), 2020*)
*Livestock Population by Subdistrict and Kind of Livestock in Nias Selatan Regency (tail), 2020**

Kecamatan Subdistrict	Sapi Perah Dairy Cattle	Sapi Potong Beef Cattle	Kerbau Buffalo	Kuda Horse
(1)	(2)	(3)	(4)	(5)
Hibala	-	-	-	-
Tanah Masa	-	-	-	-
Pulau Pulau Batu	-	-	-	-
Pulau Pulau Batu Timur	-	-	-	-
Simuk	-	-	-	-
Pulau-Pulau Batu Barat	-	-	-	-
Pulau-Pulau Batu Utara	-	-	-	-
Telukdalam	-	12	-	-
Fanayama	-	-	-	-
Toma	-	-	-	-
Maniamolo	-	8	-	-
Mazino	-	-	-	-
Luahagundre Maniamolo	-	-	-	-
Onolalu	-	-	-	-
Amandraya	-	-	-	-
Aramo	-	-	-	-
Ulususua	-	-	-	14
Lahusa	-	48	55	-
Sidua'ori	-	-	-	-
Somambawa	-	20	17	-
G o m o	-	-	-	-
Susua	-	-	-	4
Mazo	-	-	-	-
Umbunasi	-	-	-	7
Idanotae	-	-	-	-

Kecamatan Subdistrict	Sapi Perah Dairy Cattle	Sapi Potong Beef Cattle	Kerbau Buffalo	Kuda Horse
(1)	(2)	(3)	(4)	(5)
Ulu Idanotae	-	-	-	-
Boronadu	-	-	-	-
Lolomatua	-	-	-	5
Ulunoyo	-	-	-	10
Huruna	-	-	-	-
Lolowau	-	-	-	-
Hilimegai	-	-	-	-
O'o'u	-	-	-	-
Onohazumba	-	-	-	-
Hilisalawa Ahe	-	-	-	-
Nias Selatan	0	88	72	40

Lanjutan Tabel/*Continued Table* 5.3.1

Kecamatan Subdistrict	Kambing Goat	Domba Sheep	Babi Pig
(1)	(6)	(7)	(8)
Hibala	158	-	120
Tanah Masa	235	-	200
Pulau Pulau Batu	220	-	760
Pulau Pulau Batu Timur	225	-	340
Simuk	230	-	450
Pulau-Pulau Batu Barat	245	-	670
Pulau-Pulau Batu Utara	264	-	560
Telukdalam	335	-	150
Fanayama	250	-	120
Toma	321	-	130
Maniamolo	242	-	100
Mazino	145	-	101
Luahagundre Maniamolo	268	-	55
Onolalu	75	-	180
Amandraya	187	-	10
Aramo	260	-	25
Ulususua	67	-	30
Lahusa	370	80	20
Sidua'ori	237	-	20
Somambawa	120	-	15
G o m o	376	-	50
Susua	145	-	25
Mazo	135	-	25
Umbunasi	130	-	40
Idanotae	78	-	40
Ulu Idanotae	55	-	40
Boronadu	24	-	50
Lolomatua	269	-	75
Ulunoyo	199	-	55

Kecamatan Subdistrict	Kambing Goat	Domba Sheep	Babi Pig
(1)	(6)	(7)	(8)
Huruna	237	-	40
Lolowau	377	-	55
Hilimegai	156	-	60
O'o'u	202	-	45
Onohazumba	157	-	35
Hilisalawa Ahe	234	-	65
Nias Selatan	7 228	80	4 756

Catatan/Note:

Sumber/Source: Dinas Pertanian Kabupaten Nias Selatan/ Department of Agriculture of Nias Selatan Regency

Tabel
Table 5.3.2

Populasi Unggas menurut Kecamatan dan Jenis Unggas di Kabupaten Nias Selatan (ekor), 2019
Poultry Population by Subdistrict and Kind of Poultry in Nias Selatan Regency (tail), 2019

Kecamatan Subdistrict	Ayam Kampung Native Chicken	Ayam Petelur Layer	Ayam Pedaging Broiler	Itik/Itik Manila Duck/Muscovy Duck
(1)	(2)	(3)	(4)	(5)
Hibala	8 765	300	2 000	230
Tanah Masa	7 980	220	100	443
Pulau Pulau Batu	8 541	300	3 000	1 200
Pulau Pulau Batu Timur	8 745	320	1 500	1 000
Simuk	8 206	350	1 200	2 340
Pulau-Pulau Batu Barat	7 693	390	1 000	875
Pulau-Pulau Batu Utara	8 543	270	2 000	600
Telukdalam	10 231	9 670	60 000	4 000
Fanayama	9 321	2 500	30 000	2 000
Toma	10 039	290	7 500	1 000
Maniamolo	10 112	4 500	9 000	1 750
Mazino	9 134	280	2 500	1 200
Luahagundre Maniamolo	8 880	2 500	10 000	2 500
Onolalu	8 543	200	15 000	380
Amandraya	8 002	2 000	8 000	1 000
Aramo	8 231	260	3 000	450
Ulususua	9 543	100	3 500	500
Lahusa	10 340	3 500	7 000	1 750
Sidua'ori	8 234	200	3 500	650
Somambawa	8 109	450	5 000	1 200
G o m o	9 976	750	15 000	550
Susua	8 880	100	1 500	450
Mazo	8 901	250	4 000	7000
Umbunasi	8 901	-	2 500	540
Idanotae	8 451	-	1 500	750
Ulu Idanotae	8 432	-	2 000	450

Kecamatan Subdistrict	Ayam Kampung Native Chicken	Ayam Petelur Layer	Ayam Pedaging Broiler	Itik/Itik Manila Duck/Muscovy Duck
(1)	(2)	(3)	(4)	(5)
Boronadu	8 120	-	2 000	550
Lolomatua	8 651	250	3 500	455
Ulunoyo	7 432	-	1 500	345
Huruna	8 899	500	3 500	650
Lolowau	8 901	550	7 000	1 350
Hilimegai	8 021	250	5 000	530
O'o'u	8 102	500	6 000	950
Onohazumba	8 776	500	5 000	670
Hilisalawa Ahe	8 543	500	4 500	570
Nias Selatan	306 178	32 750	239 300	34 578

Catatan/Note:

Sumber/Source: Dinas Pertanian Kabupaten Nias Selatan/ Department of Agriculture of Nias Selatan Regency

5.4 PERIKANAN FISHERY

Tabel 5.4.1 Jumlah Rumah Tangga Perikanan Tangkap Menurut Kecamatan dan Subsektor di Kabupaten Nias Selatan, 2019 dan 2020
Number of Fish Capture Households by Subdistrict and Subsector in Nias Selatan Regency, 2019 and 2020

Kecamatan Subdistrict	Perikanan Laut Marine Fisheries		Perairan Umum Inland Water	
	2019	2020	2019	2020
(1)	(2)	(3)	(4)	(5)
Hibala	201	205	-	-
Tanah Masa	74	76	-	-
Pulau Pulau Batu	634	634	-	-
Pulau Pulau Batu Timur	83	83	-	-
Simuk	82	84	-	-
Pulau-Pulau Batu Barat	72	72	-	-
Pulau-Pulau Batu Utara	117	117	-	-
Telukdalam	800	839	-	-
Fanayama	46	46	-	-
Toma	58	58	-	-
Maniamolo	14	14	-	-
Mazino	-	-	-	-
Luahagundre Maniamolo	160	160	-	-
Onolalu	-	-	-	-
Amandraya	21	21	-	-
Aramo	-	-	-	-
Ulususua	-	-	-	-
Lahusa	261	265	-	-
Sidua'ori	-	-	-	-
Somambawa	34	36	-	-
G o m o	-	-	-	-
Susua	-	-	-	-

Kecamatan Subdistrict	Perikanan Laut Marine Fisheries		Perairan Umum Inland Water	
	2019	2020	2019	2020
(1)	(2)	(3)	(4)	(5)
Mazo	-	-	-	-
Umbunasi	-	-	-	-
Idanotae	-	-	-	-
Ulu Idanotae	-	-	-	-
Boronadu	-	-	-	-
Lolomatua	-	-	-	-
Ulunoyo	-	-	-	-
Huruna	-	-	-	-
Lolowau	-	-	-	-
Hilimegai	18	18	-	-
O'o'u	-	-	-	-
Onohazumba	11	13	-	-
Hilisalawa Ahe	-	-	-	-
Nias Selatan	2 686	2 741	-	-

Catatan/Note:

Sumber/Source: Dinas Perikanan dan Kelautan Kabupaten Nias Selatan/ Sea Service and Fisheries of Nias Selatan Regency

Tabel
Table 5.4.2**Produksi Perikanan Tangkap Menurut Kecamatan dan Subsektor di Kabupaten Nias Selatan (ton), 2019 dan 2020**
Production of Fish Capture by Subdistrict and Subsector in Nias Selatan Regency (ton), 2019 and 2020

Kecamatan Subdistrict	Perikanan Laut Marine Fisheries		Perairan Umum Inland Water	
	2019	2020	2019	2020
(1)	(2)	(3)	(4)	(5)
Hibala	320	298	-	-
Tanah Masa	187	275	-	-
Pulau Pulau Batu	2 800	2 764	-	-
Pulau Pulau Batu Timur	380	362	-	-
Simuk	186	165	-	-
Pulau-Pulau Batu Barat	175	175	-	-
Pulau-Pulau Batu Utara	278	278	-	-
Telukdalam	3 402	3 302	-	-
Fanayama	34	34	-	-
Toma	43	43	-	-
Maniamolo	11	11	-	-
Mazino	-	-	-	-
Luahagundre Maniamolo	246	246	-	-
Onolalu	-	-	-	-
Amandraya	15	15	-	-
Aramo	-	-	-	-
Ulususua	-	-	-	-
Lahusa	460	460	-	-
Sidua'ori	-	-	-	-
Somambawa	33	33	-	-
G o m o	-	-	-	-
Susua	-	-	-	-
Mazo	-	-	-	-
Umbunasi	-	-	-	-
Idanotae	-	-	-	-

Kecamatan Subdistrict	Perikanan Laut Marine Fisheries		Perairan Umum Inland Water	
	2019	2020	2019	2020
(1)	(2)	(3)	(4)	(5)
Ulu Idanotae	-	-	-	-
Boronadu	-	-	-	-
Lolomatua	-	-	-	-
Uluoyo	-	-	-	-
Huruna	-	-	-	-
Lolowau	-	-	-	-
Hilimegai	23	23	-	-
O'o'u	-	-	-	-
Onohazumba	19	19	-	-
Hilisalawa Ahe	-	-	-	-
Nias Selatan	8 612	8 503	-	-

Catatan/Note:

Sumber/Source: Dinas Perikanan dan Kelautan Kabupaten Nias Selatan/ Sea Service and Fisheries of Nias Selatan Regency

Tabel
Table 5.4.3**Jumlah Rumah Tangga Perikanan Budidaya Menurut Kecamatan dan Jenis Budidaya di Kabupaten Nias Selatan, 2020****Number of Aquaculture Households by Subdistrict and Type of Aquaculture in Nias Selatan Regency, 2020**

Kecamatan Subdistrict	Budidaya Laut Marine Culture	Tambak Brackish Water Pond	Kolam Fresh Water Pond	Keramba/ Jaring Apung Cage/Floating Cage Net
(1)	(2)	(3)	(4)	(5)
Hibala	-	-	-	4
Tanah Masa	-	-	-	2
Pulau Pulau Batu	-	-	-	10
Pulau Pulau Batu Timur	-	-	-	2
Simuk	-	-	-	1
Pulau-Pulau Batu Barat	-	-	-	4
Pulau-Pulau Batu Utara	-	-	-	2
Telukdalam	-	-	20	4
Fanayama	-	-	28	2
Toma	-	-	10	-
Maniamolo	-	-	32	-
Mazino	-	-	24	-
Luahagundre Maniamolo	-	-	4	4
Onolalu	-	-	26	-
Amandraya	-	-	14	-
Aramo	-	-	18	-
Ulususua	-	-	21	-
Lahusa	-	-	19	-
Sidua'ori	-	-	16	-
Somambawa	-	-	15	-
G o m o	-	-	34	-
Susua	-	-	10	-
Mazo	-	-	8	-
Umbunasi	-	-	17	-

Kecamatan Subdistrict	Budidaya Laut Marine Culture	Tambak Brackish Water Pond	Kolam Fresh Water Pond	Keramba/ Jaring Apung Cage/Floating Cage Net
(1)	(2)	(3)	(4)	(5)
Idanotae	-	-	7	-
Ulu Idanotae	-	-	11	-
Boronadu	-	-	16	-
Lolomatua	-	-	31	-
Ulunoyo	-	-	43	-
Huruna	-	-	56	-
Lolowau	-	-	19	-
Hilimegai	-	-	26	-
O'o'u	-	-	19	-
Onohazumba	-	-	11	-
Hilisalawa Ahe	-	-	4	-
Nias Selatan	-	-	559	35

Catatan/Note:

Sumber/Source: Dinas Perikanan dan Kelautan Kabupaten Nias Selatan/ Sea Service and Fisheries of Nias Selatan Regency

Tabel
Table 5.4.4**Produksi Perikanan Budidaya Menurut Kecamatan dan Jenis Budidaya di Kabupaten Nias Selatan (ton), 2020**
Production of Aquaculture Households by Subdistrict and Type of Aquaculture in Nias Selatan Regency (ton), 2020

Kecamatan Subdistrict	Budidaya Laut Marine Culture	Tambak Brackish Water Pond	Kolam Fresh Water Pond	Keramba/ Jaring Apung Cage/Floating Cage Net
(1)	(2)	(3)	(4)	(5)
Hibala	-	-	-	1
Tanah Masa	-	-	-	0,8
Pulau Pulau Batu	-	-	-	2
Pulau Pulau Batu Timur	-	-	-	0,6
Simuk	-	-	-	0,6
Pulau-Pulau Batu Barat	-	-	-	0,8
Pulau-Pulau Batu Utara	-	-	-	0,9
Telukdalam	-	-	3	3
Fanayama	-	-	1	-
Toma	-	-	0,5	-
Maniamolo	-	-	0,7	-
Mazino	-	-	1	-
Luahagundre Maniamolo	-	-	0,8	3
Onolalu	-	-	1	-
Amandraya	-	-	2	-
Aramo	-	-	0,5	-
Ulususua	-	-	0,9	-
Lahusa	-	-	0,8	-
Sidua'ori	-	-	1	-
Somambawa	-	-	0,5	-
G o m o	-	-	0,9	-
Susua	-	-	0,7	-
Mazo	-	-	0,6	-
Umbunasi	-	-	0,5	-

Kecamatan Subdistrict	Budidaya Laut Marine Culture	Tambak Brackish Water Pond	Kolam Fresh Water Pond	Keramba/ Jaring Apung Cage/Floating Cage Net
(1)	(2)	(3)	(4)	(5)
Idanotae			0,8	-
Ulu Idanotae			0,8	-
Boronadu			0,4	-
Lolomatua			0,1	-
Ulunoyo			0,8	-
Huruna			3	-
Lolowau			2	-
Hilimegai			-	-
O'o'u			1	-
Onohazumba			1	-
Hilisalawa Ahe			1	-
Nias Selatan	-	-	27,3	12,7

Catatan/Note:

Sumber/Source: Dinas Perikanan dan Kelautan Kabupaten Nias Selatan/ Sea Service and Fisheries of Nias Selatan Regency

Tabel
Table 5.4.5**Jumlah Perahu/Kapal Menurut Kecamatan dan Jenis Kapal
di Kabupaten Nias Selatan, 2020**
*Number of Fishing Boats by Subdistrict and Type of Boat in
Nias Selatan Regency, 2020*

Kecamatan Subdistrict	Perahu Tanpa Motor Nonpowered Boat	Perahu Motor Tempel Outboard Motorboat	Kapal Motor Inboard Motorboat
(1)	(2)	(3)	(4)
Hibala	118	132	15
Tanah Masa	189	79	17
Pulau Pulau Batu	284	188	24
Pulau Pulau Batu Timur	32	58	46
Simuk	35	15	2
Pulau-Pulau Batu Barat	76	28	16
Pulau-Pulau Batu Utara	122	117	18
Telukdalam	41	36	32
Fanayama	52	17	3
Toma	28	49	1
Maniamolo	47	14	-
Mazino	-	-	-
Luahagundre Maniamolo	39	98	14
Onolalu	-	-	-
Amandraya	12	18	-
Aramo	-	-	1
Ulususua	-	-	-
Lahusa	24	108	21
Sidua'ori	-	-	-
Somambawa	33	18	3
G o m o	-	-	-
Susua	-	-	-
Mazo	-	-	-
Umbunasi	-	-	-

Kecamatan Subdistrict	Perahu Tanpa Motor Nonpowered Boat	Perahu Motor Tempel Outboard Motorboat	Kapal Motor Inboard Motorboat
(1)	(2)	(3)	(4)
Idanotae	-	-	-
Ulu Idanotae	-	-	-
Boronadu	-	-	-
Lolomatua	-	-	-
Ulunoyo	-	-	-
Huruna	-	-	-
Lolowau	13	-	14
Hilimegai	-	-	-
O'o'u	11	-	1
Onohazumba	-	-	-
Hilisalawa Ahe	-	-	-
Nias Selatan	1 156	975	228

Catatan/Note:

Sumber/Source: Dinas Perikanan dan Kelautan Kabupaten Nias Selatan/ *Sea Service and Fisheries of Nias Selatan Regency*

BAB

CHAPTER

6

INDUSTRI, PERTAMBANGAN, DAN ENERGI

INDUSTRY, MINING, AND ENERGY

JUMLAH
IZIN USAHA
YANG DITERBITKAN
2020

PERUSAHAAN
BESAR

Large
Companies

1

Usaha/
Business



PERUSAHAAN
SEDANG

Medium
Companies

14

Usaha/
Business

PERUSAHAAN
KECIL

Small
Companies

81

Perusahaan/
Business



PERUSAHAAN
MIKRO

Micro
Companies

2.298

Perusahaan/
Business



PENJELASAN TEKNIS

1. Pengumpulan data industri besar dan sedang dilakukan melalui Survei Industri Besar dan Sedang yang dilaksanakan setiap tahun secara lengkap (sensus) sejak tahun 1975. Survei Industri Besar dan Sedang mencakup semua perusahaan industri yang mempunyai tenaga kerja 20 orang atau lebih dengan menggunakan kuesioner II A.
2. Klasifikasi industri yang digunakan dalam survei ini berdasar kepada Klasifikasi Baku Lapangan Usaha Indonesia (KBLI). KBLI adalah klasifikasi lapangan usaha yang berdasar kepada International Standard Industrial Classification of All Economic Activities (ISIC) revisi 4 yang telah disesuaikan dengan kondisi Indonesia.
3. Industri manufaktur adalah suatu kegiatan ekonomi yang melakukan kegiatan mengubah suatu barang dasar secara mekanis, kimia, atau dengan tangan sehingga menjadi barang jadi/setengah jadi, dan atau barang yang kurang nilainya menjadi barang yang lebih tinggi nilainya, dan sifatnya lebih dekat kepada pemakai akhir. Termasuk dalam kegiatan ini adalah jasa industri dan pekerjaan perakitan.

TECHNICAL NOTES

1. *Data collection of large and medium scale manufacturing is conducted through The Large and Medium Manufacturing Establishment Survey that has been done annually for all industries (census) since 1975. Large and Medium Manufacturing Establishment Survey covers all manufactures/industries with 20 workers or more by questionnaire II A.*
2. *The industrial classification adopted in this survey refers to the Klasifikasi Baku Lapangan Usaha Indonesia (KBLI). KBLI is classification of economic activities based on the International Standard Industrial Classification of All Economic Activities (ISIC rev 4) that has been modified according to the local condition in Indonesia.*
3. *Manufacturing industry is defined as an economic activity processing basic goods mechanically, chemicals or manually into final or intermediate goods. It is also defined as processing of lower value goods into higher value goods as final or intermediate products. The activities also include services for manufacturing and assembling.*

4. Jasa industri adalah kegiatan industri yang melayani keperluan pihak lain. Pada kegiatan ini bahan baku disediakan oleh pihak lain sedangkan pihak pengolah hanya melakukan pengolahannya dengan mendapat imbalan sebagai balas jasa (upah maklon).
 5. Indeks Kemahalan Konstruksi adalah perbandingan tingkat konstruksi setiap kabupaten/kota terhadap kota acuan.
 6. Perusahaan atau usaha industri adalah suatu unit (kesatuan) usaha yang melakukan kegiatan ekonomi, bertujuan menghasilkan barang atau jasa, terletak pada suatu bangunan atau lokasi tertentu, dan mempunyai catatan administrasi tersendiri mengenai produksi dan struktur biaya serta ada seorang atau lebih yang bertanggung jawab atas usaha tersebut.
 7. Industri manufaktur dikelompokkan ke dalam 4 golongan berdasarkan banyaknya pekerja, yaitu: industri besar (100 orang pekerja atau lebih), industri sedang/menengah (20–99 orang pekerja), industri kecil (5–19 orang pekerja), dan industri mikro (1–4 orang pekerja).
 8. Pelanggan adalah individu atau kelompok, baik rumah tangga,
4. *Services for manufacturing is defined as a manufacturing activity which serving other manufacturing establishments. In this case, raw materials are supplied by others while the workers are paid as a compensation for processing raw materials.*
 5. *Construction Cost Indices (IKK) is cost index describes the costliness of construction in each regency/ municipality compared to the reference city.*
 6. *A manufacturing establishment is defined as a production unit engaged in economic activity, producing goods or services, located in a building or in a certain location, keeping a business record concerning the production and cost structure, and having a person or more that are responsible to those activities.*
 7. *Manufacturing industries are categorized into four groups, based on the number of employees: large scale manufacturing (100 employees or more), medium scale manufacturing (20–99 employees), small scale manufacturing (5–19 employees), and micro industry (1–4 employees).*
 8. *Customers are individuals or groups, whether household,*

perusahaan atau institusi non profit yang membeli air bersih dari perusahaan air bersih.

company or non-profit institutions that buy water supply from water supply establishment.

9. Air disalurkan adalah volume air bersih dari perusahaan air bersih

9. *Distributed water is the volume of water supply from water supply establishment*

<https://niasselatankab.bps.go.id>

ULASAN

Air Bersih

Pelanggan air minum pada PDAM Tirtanadi Cabang Teluk Dalam pada tahun 2019 sebanyak 1.650. Kemudian untuk air bersih yang disalurkan oleh PDMA Tirtanadi adalah 320.510 m³.

Industri

Industri kecil dan menengah di Kabupaten Nias Selatan di dominasi oleh industri non formal sebanyak 19 usaha/perusahaan.

DESCRIPTION

Clean Water

Customers of drinking water in PDAM Tirtanadi in 2020 is 1,650 customers. At the same year, PDAM Tirtanadi could distribute clean water for 320,510 m³

Industry

Small and medium industries in Nias Selatan Regency are dominated by non-formal industries, which is 19 businesses

<https://niasselatankab.bps.go.id>

Tabel
Table 6.1**Jumlah Pelanggan dan Air yang Disalurkan menurut Jenis Pelanggan di Kabupaten Nias Selatan, 2019**
Number of Customers and Distributed Water by Type of Customers in Nias Selatan Regency, 2019

Jenis Pelanggan <i>Type of Customer</i>	Jumlah Pelanggan <i>Number of Customers</i>	Air Disalurkan <i>Distributed Water</i> (m³)	Nilai <i>Value</i> (Rp.)
(1)	(2)	(3)	(4)
Sosial/ <i>Social</i>	21	7 436	5 096 200
Rumah Tangga/ <i>Household</i>	1 187	194 480	468 160 050
Instansi Pemerintah/ <i>Government Institution</i>	16	19 329	52 764 750
Niaga/ <i>Trade</i>	426	99 266	268 349 500
Industri/ <i>Industry</i>	-	-	-
Jumlah/ <i>Total</i>	1 650	320 510	794 370 500

Catatan/Note: ...

Sumber/Source: Perusahaan Daerah Air Minum Tirtanadi Cabang Teluk Dalam, Kabupaten Nias Selatan/ *Regional Water Company Tirtanadi of Nias Selatan Regency*

Tabel
Table 6.2

Jumlah Industri Kecil dan Menengah Menurut Kecamatan dan Kategori Industri (Perusahaan/Usaha) di Kabupaten Nias Selatan, 2020
Number of Establishment of Small and Medium Industry by Subdistricts and Category of Industry (Establishment) in Nias Selatan Regency, 2020

Kecamatan Subdistrict	Industri Formal Formal Industry	Industri Non Formal Non Formal Industry	Jumlah Total
(1)	(2)	(3)	(4)
Hibala	-	-	-
Tanah Masa	-	-	-
Pulau Pulau Batu	-	-	-
Pulau Pulau Batu Timur	-	-	-
Simuk	-	-	-
Pulau-Pulau Batu Barat	-	-	-
Pulau-Pulau Batu Utara	-	-	-
Telukdalam	-	1	1
Fanayama	-	11	11
Toma	-	1	1
Maniamolo	-	2	2
Mazino	-	-	-
Luahagundre Maniamolo	-	3	3
Onolalu	-	-	-
Amandraya	-	1	1
Aramo	-	-	-
Ulususua	-	-	-
Lahusa	-	-	-
Sidua'ori	-	-	-
Somambawa	-	-	-
G o m o	-	-	-
Susua	-	-	-
Mazo	-	-	-

Kecamatan Subdistrict	Industri Formal Formal Industry	Industri Non Formal Non Formal Industry	Jumlah Total
(1)	(2)	(3)	(4)
Umbunasi	-	-	-
Idanotae	-	-	-
Ulu Idanotae	-	-	-
Boronadu	-	-	-
Lolomatua	-	-	-
Ulunoyo	-	-	-
Huruna	-	-	-
Lolowau	-	-	-
Hilimegai	-	-	-
O'o'u	-	-	-
Onohazumba	-	-	-
Hilisalawa Ahe	-	-	-
Nias Selatan	-	19	19

Catatan/Note: ...

Sumber/Source: Dinas Perindustrian dan Perdagangan Kabupaten Nias Selatan/Department of Industry and Trade of Nias Selatan Regency

Tabel
Table 6.3**Jumlah Surat Izin Usaha yang diterbitkan di Kabupaten Nias Selatan, 2018-2020**
Number of Business Licenses Issued by Scale of Establishment and Legal Entity in Nias Selatan Regency, 2018-2020

<i>Tipe Badan Hukum</i> <i>Type of Business Entity</i>	Baru <i>New</i>	2018	
		Daftar Ulang <i>Renewal</i>	Jumlah <i>Total</i>
(1)	(2)	(3)	(4)
Golongan Usaha / Scale of Establishment :			
Perusahaan Besar / <i>Large Companies</i>	1	-	1
Perusahaan Menengah/ <i>Medium Companies</i>	5	21	26
Perusahaan Kecil/ <i>Small Companies</i>	46	80	126
Perusahaan Mikro/ <i>Micro Enterprise</i>	147	110	257
Jumlah/Total	199	211	410
Bentuk Badan Usaha / Legal Entity :			
PT (Perseroan Terbatas) / <i>Limited (Ltd.) Company</i>	5	12	17
CV/ <i>Commanditaire Vennootschap</i>	19	53	72
Koperasi / <i>Cooperation</i>	-	-	-
Perorangan / <i>Individual Companies</i>	163	145	308
Badan Usaha Lain / <i>Other Enterprises</i>	12	1	13
Jumlah/Total	199	211	410

Lanjutan Tabel/Continued Table 6.3

<i>Tipe Badan Hukum</i> <i>Type of Business Entity</i>	Baru <i>New</i>	2019 Daftar Ulang <i>Renewal</i>	Jumlah <i>Total</i>
(1)	(5)	(6)	(7)
Golongan Usaha / Scale of Establishment :			
Perusahaan Besar / <i>Large Companies</i>	-	1	1
Perusahaan Menengah/ <i>Medium Companies</i>	5	6	11
Perusahaan Kecil/ <i>Small Companies</i>	38	67	105
Perusahaan Mikro/ <i>Micro Enterprise</i>	150	121	271
Jumlah/Total	193	195	388
Bentuk Badan Usaha / Legal Entity :			
PT (Perseroan Terbatas) / <i>Limited (Ltd.) Company</i>	1	3	4
CV/ <i>Commanditaire Vennootschap</i>	10	31	41
Koperasi / <i>Cooperation</i>	2	5	7
Perorangan / <i>Individual Companies</i>	178	155	333
Badan Usaha Lain / <i>Other Enterprises</i>	2	1	3
Jumlah/Total	193	195	388

Lanjutan Tabel/Continued Table 6.3

<i>Tipe Badan Hukum</i> <i>Type of Business Entity</i>	2020		
	<i>Baru</i> <i>New</i>	<i>Daftar Ulang</i> <i>Renewal</i>	<i>Jumlah</i> <i>Total</i>
(1)	(8)	(9)	(10)
Golongan Usaha / Scale of Establishment :			
Perusahaan Besar / <i>Large Companies</i>	1	-	1
Perusahaan Menengah/ <i>Medium Companies</i>	1	13	14
Perusahaan Kecil/ <i>Small Companies</i>	34	47	81
Perusahaan Mikro/ <i>Micro Enterprise</i>	2 222	76	2 298
Jumlah/Total	2 258	136	2 394
Bentuk Badan Usaha / Legal Entity :			
PT (Perseroan Terbatas) / <i>Limited (Ltd.) Company</i>	7	11	18
CV/ <i>Commanditaire Vennootschap</i>	17	18	35
Koperasi / <i>Cooperation</i>	-	1	1
Perorangan / <i>Individual Companies</i>	2 235	102	2 337
Badan Usaha Lain / <i>Other Enterprises</i>	4	4	8
Jumlah/Total	2 263	136	2 399

Catatan/Note: ...

Sumber/Source: Dinas Penanaman Modal dan Pelayanan Perizinan Terpadu Satu Pintu Kabupaten Nias Selatan / *Investment Services and Integrated Licensing Services One Door Nias Selatan Regency*

BAB

CHAPTER

7

PARIWISATA

TOURISM

JUMLAH WISATAWAN
Number of Visitors
2020

10.783

Orang



**BADAN PUSAT STATISTIK
KABUPATEN NIAS SELATAN**

Sumber/Source : Dinas Kebudayaan Pariwisata dan Kepemudaan Olahraga Kabupaten Nias Selatan/
Culture, Tourism and Youth, Sports Services of Nias Selatan Regency

PENJELASAN TEKNIS

1. Wisatawan mancanegara (wisman) ialah setiap pengunjung yang mengunjungi suatu negara di luar tempat tinggalnya, didorong oleh satu atau beberapa keperluan tanpa bermaksud memperoleh penghasilan di tempat yang dikunjungi dan lamanya kunjungan tersebut tidak lebih dari satu tahun (12 bulan). Definisi ini mencakup 2 (dua) kategori wisatawan mancanegara, yaitu:
 - a. Wisatawan (turis) ialah setiap pengunjung seperti definisi di atas yang tinggal paling sedikit 24 jam, akan tetapi tidak lebih dari 1 (satu) tahun di tempat yang dikunjungi, dengan maksud antara lain: berlibur, rekreasi, olah raga, bisnis, menghadiri pertemuan, studi, dan kunjungan dengan alasan kesehatan.
 - b. Excursionist ialah setiap pengunjung seperti definisi di atas yang tinggal kurang dari 24 jam di tempat yang dikunjungi (termasuk "Cruise passengers"). Cruise Passengers ialah setiap pengunjung yang tiba di suatu negara di mana mereka tidak menginap di akomodasi yang tersedia di negara tersebut, misalnya dengan kapal laut.
2. Rata-rata lama tinggal adalah rata-rata waktu tinggal wisatawan mancanegara di Indonesia untuk

TECHNICAL NOTES

1. *An International Visitor is any person visiting a country other than is usual place of residence for any reason other than for earning income in the country visited, and the length of stay is no more than one year (12 months). This definition covers two categories of foreign visitors, namely:*
 - a. *"Tourist" is any visitor staying for at least 24 hours, but no more than one year, in the country visited, with the intention of visiting, and for any of these purposes: Pleasure, recreation and sports, Business, visiting friends and relatives, missions, attending meetings, conferences, visit for health reasons and study.*
 - b. *"Excursionist" is any visitor staying less than 24 hours in the country visited including, "Cruise Passengers", i.e. visitors arriving in a country without staying in any accommodation available in the visited country.*
2. *Average length of stay is the average stay duration of foreign visitor in Indonesia for one trip.*

satu kali kunjungan.

3. Usaha penyediaan akomodasi adalah usaha yang menyediakan pelayanan penginapan yang dapat dilengkapi dengan pelayanan pariwisata lainnya. Usaha penyediaan akomodasi dapat berupa hotel, vila, pondok wisata, bumi perkemahan, persinggahan karavan, dan akomodasi lainnya yang digunakan untuk tujuan pariwisata.
 4. Hotel adalah penyediaan akomodasi secara harian berupa kamar-kamar di dalam satu bangunan yang dapat dilengkapi dengan jasa pelayanan makan dan minum, kegiatan hiburan dan atau fasilitas lainnya. Hotel terdiri dari hotel berbintang dan hotel non- bintang.
 5. Hotel bintang adalah usaha penyediaan jasa pelayanan penginapan, makan minum serta jasa lainnya bagi umum dengan menggunakan sebagian atau seluruh bangunan. Usaha ini dikelola secara komersial serta memenuhi ketentuan persyaratan sebagai hotel bintang (termasuk berlian) yang ditetapkan dalam surat keputusan instansi yang membinanya. Misalnya hotel bintang lima, hotel bintang empat dan seterusnya.
3. *The business of providing accommodation is a business that provides specialty services that can be equipped with other tourism services. It includes hotel, villa, cottage, camping, caravan stop, and other accommodation that are used for tourism purposes.*
 4. *Hotel is a daily supply of accommodation rooms within a building which can be equipped with eating and drinking services, entertainment activities and/or other facilities. Hotel consists of a classified hotel and a non-classified hotel.*
 5. *A star hotel is the business of providing an accommodation, eating and drinking as well as other services for the public by using a building or a part of a building. It is managed commercially and meets specified requirements as a star hotel (including diamonds) set forth in the decree of fostering agency. For example, five star hotel, four star hotel, and so on.*

6. Tingkat penghunian kamar hotel adalah persentase banyaknya malam kamar yang dihuni terhadap banyaknya malam kamar yang tersedia.
 7. Rata-rata lamanya tamu menginap adalah banyaknya malam tempat tidur yang terpakai (malam tamu) dengan banyaknya tamu yang menginap di hotel atau akomodasi lainnya.
6. *Room occupancy rate is the number of room-nights occupied divided by the number of roomnights available, multiplied by 100 percent.*
 7. *Average length of stay is the number of bed-nights used (guest night) divided by the number of guests coming to spend the night at the accommodation.*

<https://niasselatankab.bps.go.id>

ULASAN

Wisata yang terkenal dari Nias Selatan adalah wisata pantai, wisata bahari, dan wisata budaya. Tempat wisata pantai yang terkenal adalah Pantai Lagundri dan Sorake. Daerah Pulau Pulau Batu merupakan daerah wisata bahari yang terkenal dengan keindahan lautnya yang mengundang wisatawan untuk berjemur (sun bathing) dan menyelam (diving). Sedangkan Bawomataluo merupakan tempat wisata yang terkenal dengan pesona rumah adatnya dan uniknya aksi lompat batu.

Jumlah wisatawan pada tahun 2018 ke 2019 mengalami tren peningkatan yang cukup bagus. Peningkatan yang terjadi pada tahun 2019 bila dibandingkan dengan tahun sebelumnya yaitu sekitar 18,44 persen. Wisatawan mancanegara mengalami peningkatan sebesar 41,07 persen sementara wisatawan domestik meningkat sebesar 16,35 persen. Sedangkan tahun 2020, jumlah wisatawan mengalami penurunan sebesar 85,45 persen.

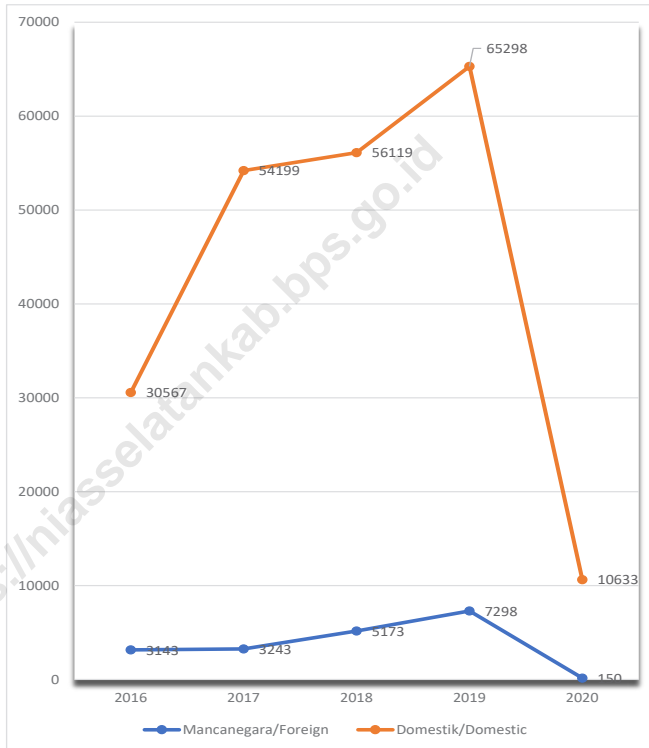
DESCRIPTION

Famous tourist from South Nias is a coastal tourism, marine tourism, and cultural tourism. Tourist spot famous beach is the beach Lagundri and Sorake. Pulau Pulau Batu area is an area famous for its marine tourism beauty of the sea that invites tourists for sunbathing and diving. While Bawomataluo is a famous tourist spot with charm and unique traditional house stone jumping action.

The number of tourists had increased from 2018 to 2019. The improvement that occurred in 2019 when compared to the previous year of 18.44 percent. Foreign tourists increased by 41.07 percent while domestic travelers increased by 16.35 percent. While in 2020, the number of tourists has decreased by 85.45 percent.

Gambar 7.1
Figures

Jumlah Wisatawan Mancanegara dan Domestik di Kabupaten Nias Selatan, 2016 – 2020
Number of International and Domestic Visitors in Nias Selatan Regency, 2016– 2020



Catatan/Note: ...
Sumber/Source: Dinas Kebudayaan Pariwisata dan Kepemudaan Olahraga Kabupaten Nias Selatan/
Culture, Tourism and Youth, Sports Services of Nias Selatan Regency

Tabel
Table 7.1**Jumlah Rumah Makan/Restoran menurut Kecamatan di
Kabupaten Nias Selatan, 2019– 2020**
*Number of Restaurants by Subdistrict in Nias Selatan
Regency, 2019 – 2020*

Kecamatan Subdistrict	2019	2020
(1)	(2)	(3)
Hibala	-	-
Tanah Masa	-	-
Pulau Pulau Batu	2	5
Pulau Pulau Batu Timur	-	-
Simuk	-	-
Pulau-Pulau Batu Barat	-	-
Pulau-Pulau Batu Utara	-	-
Telukdalam	16	47
Fanayama	4	-
Toma	2	-
Maniamolo	-	-
Mazino	-	-
Luahagundre Maniamolo	1	-
Onolalu	-	-
Amandraya	-	-
Aramo	-	-
Ulususua	-	-
Lahusa	-	1
Sidua'ori	-	-
Somambawa	-	-
G o m o	-	-
Susua	1	-
Mazo	-	-
Umbunasi	-	-
Idanotae	-	-

Kecamatan Subdistrict	2019	2020
(1)	(2)	(3)
Ulu Idanotae	-	-
Boronadu	-	-
Lolomatua	1	1
Ulunoyo	-	-
Huruna	2	-
Lolowau	-	-
Hilimegai	-	-
O'o'u	-	-
Onohazumba	-	-
Hilisalawa Ahe	-	-
Nias Selatan	29	53

Catatan/Note: ...

Sumber/Source: Dinas Kebudayaan Pariwisata dan Kepemudaan Olahraga Kabupaten Nias Selatan/ *Culture, Tourism and Youth, Sports Services of Nias Selatan Regency*

Tabel
Table 7.2**Jumlah Hotel/Penginapan di Kabupaten Nias Selatan, 2020**
Number of Hotel/Accommodation by Subdistrict in Nias Selatan Regency, 2020

Kecamatan Subdistrict	Hotel dan Akomodasi Lainnya Hotel and Other Accommodation
(1)	(2)
Hibala	1
Tanah Masa	1
Pulau Pulau Batu	11
Pulau Pulau Batu Timur	-
Simuk	-
Pulau-Pulau Batu Barat	4
Pulau-Pulau Batu Utara	-
Telukdalam	17
Fanayama	-
Toma	-
Maniamolo	-
Mazino	-
Luahagundre Maniamolo	54
Onolalu	-
Amandraya	-
Aramo	-
Ulususua	-
Lahusa	-
Sidua'ori	-
Somambawa	-
G o m o	-
Susua	-
Mazo	-
Umbunasi	-

Kecamatan Subdistrict	Hotel dan Akomodasi Lainnya Hotel and Other Accommodation
(1)	(2)
Idanotae	-
Ulu Idanotae	-
Boronadu	-
Lolomatua	-
Ulunoyo	-
Huruna	-
Lolowau	-
Hilimegai	-
O'o'u	-
Onohazumba	-
Hilisalawa Ahe	-
Nias Selatan	88

Lanjutan Tabel/Continued Table 7.2

Kecamatan Subdistrict	Kamar Room	Tempat Tidur Bed
(1)	(3)	(4)
Hibala	8	8
Tanah Masa	6	6
Pulau Pulau Batu	111	131
Pulau Pulau Batu Timur	-	-
Simuk	-	-
Pulau-Pulau Batu Barat	20	20
Pulau-Pulau Batu Utara	-	-
Telukdalam	209	362
Fanayama	-	-
Toma	-	-
Maniamolo	-	-
Mazino	-	-
Luahagundre Maniamolo	302	467
Onolalu	-	-
Amandraya	-	-
Aramo	-	-
Ulususua	-	-
Lahusa	-	-
Sidua'ori	-	-
Somambawa	-	-
G o m o	-	-
Susua	-	-
Mazo	-	-
Umbunasi	-	-

Kecamatan Subdistrict	Kamar Room	Tempat Tidur Bed
(1)	(3)	(4)
Idanotae	-	-
Ulu Idanotae	-	-
Boronadu	-	-
Lolomatua	-	-
Ulunoyo	-	-
Huruna	-	-
Lolowau	-	-
Hilimegai	-	-
O'o'u	-	-
Onohazumba	-	-
Hilisalawa Ahe	-	-
Nias Selatan	656	994

Catatan/Note: Akomodasi Lainnya : Penginapan, Losmen, Bungalow, Inn, dan lain-lain / *Others Accommodation : inn, lodging, residence, guesthouse, stays, etc*

Sumber/Source: BPS, Updating Jasa Pariwisata dan Survei Hotel Tahunan dan Bulanan, 2021 Kabupaten Nias Selatan/BPS, *Updating Tourism Services and Annual and Monthly Hotel Surveys, 2021 Nias Selatan Regency*

Tabel
Table 7.3**Jumlah Wisatawan Mancanegara dan Domestik di Kabupaten Nias Selatan, 2016 – 2020**
Number of Foreign and Domestic Visitors in Nias Selatan Regency, 2016 – 2020

Tahun Year	Wisatawan Visitors		Jumlah Total
	Mancanegara Foreign	Domestic Domestic	
(1)	(2)	(3)	(4)
2016	3 143	30 567	33 710
2017	3 243	54 199	57 442
2018	5 173	56 119	61 292
2019	7 298	65 298	72 596
2020	150	10 633	10 783

Catatan/Note: ...

Sumber/Source: Dinas Kebudayaan Pariwisata dan Kepemudaan Olahraga Kabupaten Nias Selatan/ *Culture, Tourism and Youth, Sports Services of Nias Selatan Regency*

Tabel
Table 7.4

Wisatawan Mancanegara yang Datang ke Kabupaten Nias Selatan menurut Kebangsaan (orang), 2018 - 2020
Foreign Visitor Arrival in Nias Selatan Regency by Nationality (person), 2018 – 2020

Kebangsaan Nationality	2018	2019	2020
(1)	(2)	(3)	(4)
ASIA	669	979	5
- Malaysia	16	36	-
- Singapura	26	36	-
- Philipina	12	32	-
- Vietnam	6	12	-
- Jepang	583	835	5
- China	26	28	-
EROPA	2 032	3 068	16
- Belanda	546	825	4
- Inggris	351	462	7
- Perancis	286	364	-
- Denmark	182	336	-
- Spanyol	182	252	-
- Italia	130	286	-
- Swiss	143	186	2
- Portugal	52	126	-
- Jerman	72	104	-
- Irlandia	56	72	-
- Belgia	32	55	3
AMERIKA	1 282	1 844	6
- USA	378	613	4
- Kanada	132	220	-
- Meksiko	64	96	-
- Brazil	645	798	2

Kebangsaan Nationality	2018	2019	2020
(1)	(2)	(3)	(4)
- Chili	63	117	-
AUSTRALIA	1 184	1 384	123
- Australia	1 089	1 241	115
- Selandia Baru	95	143	8
AFRIKA	6	23	-
- Afrika Selatan	6	23	-
Jumlah Total	5 173	7 298	150

Catatan/Note: ...

Sumber/Source: Dinas Kebudayaan Pariwisata dan Kepemudaan Olahraga Kabupaten Nias Selatan/ *Culture, Tourism and Youth, Sports Services of Nias Selatan Regency*

Tabel
Table 7.5

Jumlah Sanggar Budaya Terdaftar Menurut Kecamatan di Kabupaten Nias Selatan, 2020
Number of Culture Center by Subdistrict in Nias Selatan Regency, 2020

Kecamatan Subdistrict	Jumlah Sanggar Budaya Number of Culture Center
(1)	(2)
Hibala	-
Tanah Masa	-
Pulau Pulau Batu	-
Pulau Pulau Batu Timur	1
Simuk	-
Pulau-Pulau Batu Barat	-
Pulau-Pulau Batu Utara	-
Telukdalam	2
Fanayama	2
Toma	1
Maniamolo	3
Mazino	1
Luahagundre Maniamolo	1
Onolalu	2
Amandraya	1
Aramo	-
Ulususua	-
Lahusa	-
Sidua'ori	-
Somambawa	-
G o m o	-
Susua	-
Mazo	-
Umbunasi	-
Idanotae	-

Kecamatan Subdistrict	Jumlah Sanggar Budaya Number of Culture Center
(1)	(2)
Ulu Idanotae	-
Boronadu	-
Lolomatua	-
Uluoyo	-
Huruna	-
Lolowau	-
Hilimegai	-
O'o'u	-
Onohazumba	-
Hilisalawa Ahe	-
Nias Selatan	14

Catatan/Note: ...

Sumber/Source: Dinas Kebudayaan Pariwisata dan Kepemudaan Olahraga Kabupaten Nias Selatan/ *Culture, Tourism and Youth, Sports Services of Nias Selatan Regency*

BAB

CHAPTER

8

TRANSPORTASI DAN KOMUNIKASI

TRANSPORTATION AND COMMUNICATION

JUMLAH KENDARAAN BERMOTOR 2020

Number of Vehicles

84 Unit

TRUK
Truck

54 Unit

MOBIL PENUMPANG
Passenger Car



BECAK MOTOR

35 Unit

Motorized
Pedicab

MOBIL PICK UP 394 Unit

Pick Up Car



PENJELASAN TEKNIS

1. Kendaraan bermotor adalah setiap kendaraan yang digerakkan oleh peralatan teknik yang ada pada kendaraan tersebut, biasanya digunakan untuk angkutan orang atau barang di atas jalan raya selain kendaraan yang berjalan di atas rel. Kendaraan bermotor yang dicatat adalah semua jenis kendaraan kecuali kendaraan bermotor TNI/Polri dan Korps Diplomatik.
2. Mobil penumpang adalah setiap kendaraan bermotor yang dilengkapi dengan tempat duduk untuk sebanyak-banyaknya delapan orang, tidak termasuk tempat duduk untuk pengemudi, baik dilengkapi atau tidak dilengkapi bagasi.
3. Mobil bis adalah setiap kendaraan bermotor yang dilengkapi dengan tempat duduk untuk lebih dari delapan orang, tidak termasuk tempat duduk untuk pengemudi, baik dilengkapi atau tidak dilengkapi bagasi.
4. Mobil truk adalah setiap kendaraan bermotor yang digunakan untuk angkutan barang, selain mobil penumpang, mobil bis dan kendaraan bermotor roda dua.

TECHNICAL NOTES

1. *Motor vehicles are any kind of vehicles motorized by machine set up in those vehicles, they are usually used for transporting peoples or goods on roads except vehicles moving along a railway line. The data cover all kinds of motor vehicles except those belong to Indonesia Army Force Indonesian State Police and Diplomatic Corps.*
2. *Passenger cars are any motor vehicles with no more than eight seats, excluding seat for driver, it can be with or without hoot.*
3. *Buses are large passenger cars having seats for more than eight passengers, excluding seat for driver, it can be with or without hoot.*
4. *Trucks are any motor vehicles used to transport goods excluding passenger cars, buses, and motorcycles.*

- | | |
|---|--|
| <p>5. Kereta api adalah kendaraan dengan tenaga gerak (listrik, diesel atau tenaga uap) yang berjalan sendiri maupun dirangkaikan dengan kendaraan lain, yang akan atau sedang bergerak di atas rel, terdiri dari kereta penumpang dan kereta barang.</p> | <p>5. <i>Train is a coach or a number of coaches joined together, moving along a railway line. It can be passenger train or freight train.</i></p> |
| <p>6. Kilometer penumpang adalah jumlah kilometer dari semua penumpang yang berangkat. Besaran ini merupakan penjumlahan jarak asal tujuan masing-masing penumpang.</p> | <p>6. <i>Passenger kilometer is total kilometers of all departing passenger. This measurement is the sum of distance between the place of origin and the place of destination taken by all passengers.</i></p> |
| <p>7. Rata-rata jarak perjalanan per penumpang adalah rata-rata yang ditempuh oleh setiap penumpang, atau jumlah kilometer penumpang dibagi dengan jumlah penumpang berangkat.</p> | <p>7. <i>Mean distance of journey per passenger is mean distance taken by each passenger or total of passenger-kilometer divided by the number of departing passengers.</i></p> |
| <p>8. Kilometer ton adalah jumlah kilometer semua ton yang diangkut. Besaran ini merupakan hasil penjumlahan jarak asal tujuan masing-masing barang dalam ton.</p> | <p>8. <i>Ton-kilometer is total kilometer of all cargoes carried. This is the sum of distance from area of origin to area of destination for each ton of cargoes.</i></p> |
| <p>9. Rata-rata jarak angkut barang adalah rata-rata jarak yang ditempuh oleh setiap ton barang atau jumlah kilometer ton dibagi dengan ton dimuat.</p> | <p>9. <i>Mean distance of cargoes loaded is mean distance of each ton of cargoes loaded or total ton-kilometer divided by total ton of cargoes loaded.</i></p> |
| <p>10. Kunjungan kapal adalah kapal yang datang di pelabuhan baik untuk berlabuh di perairan</p> | <p>10. <i>Ship call is a ship arriving at a port either for mooring or berthing.</i></p> |

maupun bersandar di dermaga.

11. Gross Ton (GT) adalah volume ruangan kapal dalam m³, kecuali terowongan, lubang poros baling-baling, tempat jangkar, dan alas ganda.
 12. 12. Sertifikat Operator Pesawat Udara adalah tanda bukti terpenuhinya standar dan prosedur dalam pengoperasian pesawat udara oleh perusahaan angkutan udara niaga.
 13. Sertifikat Pengoperasian Pesawat Udara adalah tanda bukti terpenuhinya standar dan prosedur dalam pengoperasian pesawat udara untuk kegiatan angkutan udara bukan niaga.
 14. Kantor Pos adalah tempat pemberi pelayanan komunikasi tertulis dan atau surat elektronik, layanan paket, layanan logistik, layanan transaksi keuangan, dan layanan keagenan pos untuk kepentingan umum. Rumah pos berfungsi sama seperti kantor pos dan kantor pos pembantu, bedanya rumah pos biasanya terletak di daerah terpencil.
 15. Telekomunikasi adalah setiap pemancaran, pengiriman dan atau penerimaan dari setiap informasi dalam bentuk tanda-tanda, isyarat, tulisan, gambar, suara dan bunyi melalui sistem
11. *Gross Ton (GT) is total volume of all room in a ship (m³), excluding the volume of tunnel, the axle of propellers, the anchor, and the chain locker.*
 12. *Aircraft Operator Certificate (AOC) is clearance of compliance to the standards and procedures in aircraft operations by the commercial air transport companies.*
 13. *Operating Certificate (OC) is clearance of compliance to the standards and procedures in aircraft operations for non commercial air transport activities.*
 14. *Post Office is a service provider facility of written communication and or electronic mail, parcel service, logistics services, financial transaction services, and postal services to the public. Postal house has the same function as the post office and subsidiary of post office, the difference is that postal house is usually located in remote areas.*
 15. *Telecommunication includes every transmitting, delivering and or receiving from every information of marking, signal, article, picture, sound and voice through strand of wire system, optic, radio or other*

kawat, optik, radio atau sistem elektromagnetik lainnya.

electromagnetic system.

16. Jaringan telekomunikasi adalah rangkaian perangkat telekomunikasi dan kelengkapannya yang digunakan dalam bertelekomunikasi.

16. *Telecommunication network is peripheral network of telecommunication and its equipment used in the means of telecommunication.*

17. Telepon tetap kabel dalam Susenas disebut telepon rumah adalah jaringan telekomunikasi menggunakan perangkat telepon tetap dengan kabel yang secara umum diatur oleh standar-standar teknis dengan menggunakan suatu nomor telepon, dikenal pula sebagai Public Switched Telephone Network (PSTN). Pada umumnya dimanfaatkan untuk telepon rumah dan jaringan internet, memiliki kemampuan menghantarkan sinyal dengan kuat dan jelas dengan biaya yang relatif lebih murah.

17. *Fixed line telephone based on Susenas called home phone is a telecommunication network using fixed line telephone device which is generally regulated by technical standards, using a phone number, also known as the Public Switched Telephone Network (PSTN). It is generally used for home phone and Internet networks, has the ability to deliver a strong and clear signal with a relatively low cost.*

18. Telepon bergerak seluler adalah perangkat telekomunikasi elektronik yang mempunyai kemampuan dasar yang sama dengan telepon tetap kabel, namun dapat dibawa ke mana-mana (portable, mobile) dan tidak perlu disambungkan dengan jaringan telekomunikasi kabel. Selain berfungsi sebagai telepon, telepon selular modern biasanya mendukung layanan tambahan seperti Short Messages Services (SMS), Multimedia Messages

18. *Cellular mobile phone is an electronic telecommunication device which has the same basic capabilities with fixed cables, but can be taken anywhere (portable, mobile) and does not need to be connected to the wired telecommunications networks. In addition to functioning as a telephone, modern mobile phone typically supports additional services such as Short Messages Services (SMS), Multimedia Messages Service (MMS), e-mail*

Service (MMS), e-mail dan akses Internet, aplikasi bisnis dan permainan, serta fotografi. Saat ini, Indonesia mempunyai dua sistem jaringan telepon bergerak seluler yaitu Global System for Mobile Telecommunications (GSM) dan CDMA.

and access to the Internet, business applications and games, as well as photography. Currently, Indonesia has two cellular mobile telephone network system that are GSM (Global System for Mobile Telecommunications) and Code Division Multiple Access (CDMA).

19. Internet adalah sebuah jaringan komputer publik di seluruh dunia. Internet menyediakan akses ke sejumlah layanan komunikasi termasuk World Wide Web dan membawa email, berita, hiburan dan file data.
 20. Penyiaran Radio mencakup penyiaran sinyal suara melalui studio penyiaran radio dan fasilitas untuk transmisi program yang berhubungan dengan masyarakat, termasuk mengumpulkan dan menyalurkan program melalui kabel atau satelit, internet (stasiun radio internet), termasuk penyiaran data yang terintegrasi dengan penyiaran radio.
 21. Penyiaran dan pemrograman televisi mencakup pembuatan program saluran televisi lengkap dari komponen program yang dibeli (seperti film, dokumenter, dan lain-lain), komponen program yang dihasilkan sendiri (seperti berita lokal, laporan langsung) atau kombinasi keduanya, pemrograman
19. *The internet is a worldwide public computer network. It provides access to a number of communication services including the World Wide Web and carries e-mail, news, entertainment and data files.*
 20. *Radio broadcasting includes voice signals broadcasting through radio broadcasting studios and facilities for the programs transmission related to community, including collecting and distributing programs via cable or satellite, internet (internet radio station), including integrated data broadcasting with radio broadcasting.*
 21. *Broadcasting and television programming includes the manufacture of a complete television channel program from purchased program components (such as films, documentaries, etc.), own produced program components (such as local news, live reports) or a combination of both, the programming of the video*

dari saluran video atas dasar permintaan, dan penyiaran data yang diintegrasikan dengan siaran televisi. Program televisi lengkap dapat disiarkan sendiri atau melalui distribusi pihak ketiga, seperti perusahaan kabel atau provider televisi satelit. Pemrograman dapat bersifat umum atau khusus (misalnya format terbatas seperti program berita, olah raga, pendidikan atau program yang ditujukan untuk anak muda), dapat dibuat dengan bebas tersedia untuk pemakai atau dapat hanya tersedia atas dasar langganan.

channel on the basis of demand, and data broadcasting integrated with television broadcasting. Complete television program can broadcast their own or through a third party distribution, such as cable companies or satellite television providers. Programming can be general or specific (e.g. limited formats such as news programs, sports, education or programs aimed at young people), can be made freely available to users or can only available on a subscription basis.

22. Penerbitan surat kabar, jurnal, dan buletin/Majalah mencakup usaha penerbitan surat kabar dan surat kabar iklan, jurnal, buletin, majalah umum dan teknis, komik termasuk penerbitan jadwal radio dan televisi, dan sebagainya.
23. Koran atau surat kabar adalah suatu penerbitan yang ringan dan mudah dibuang, biasanya dicetak pada kertas berbiaya rendah yang disebut kertas koran, yang berisi berita-berita terkini dalam berbagai topik. Topiknya bisa berupa even politik, kriminalitas, olahraga, tajuk rencana, dan cuaca. Jenis surat kabar umum biasanya diterbitkan setiap hari, kecuali pada hari-hari libur. Surat kabar sore juga umum di
22. *Newspapers, journals, and bulletin/magazine publishing include newspapers and newspaper advertisements, journals, bulletin, general and technical magazines, comic, including radio and television schedule publishing, and so on.*
23. *Newspaper is a lightweight publication but easily disposed of, usually printed on low-cost paper called newsprint, containing the latest news on various topics. Topics can include political events, crime, sports, editorials, and weather. Common types of newspapers are usually published daily, except on holidays. Afternoon newspapers are also common in some countries. In addition, there is also a weekly newspaper that is usually smaller*

beberapa negara. Selain itu, juga terdapat surat kabar mingguan yang biasanya lebih kecil dan kurang prestisius dibandingkan dengan surat kabar harian dan isinya biasanya lebih bersifat hiburan.

and less prestigious than the daily newspaper and its contents are usually more entertainment.

24. Tabloid adalah istilah suatu format surat kabar yang lebih kecil (597 mm × 375 mm) dari ukuran standar koran harian. Istilah ini biasanya dikaitkan dengan penerbitan surat kabar reguler non harian (bisa mingguan, dwimingguan, dll), yang terfokus pada hal-hal yang lebih “tidak serius”, terutama masalah selebritas, olah raga, kriminal, dll.
24. *Tabloid is a smaller term format of newspaper (597 mm × 375 mm) than a standard size daily newspaper. This term is usually associated with the publishing of non-daily regular newspapers (can be weekly, biweekly, etc.), which focus on the things that are “not too serious”, especially the problem of celebrity, sports, crime, etc.*
25. Jurnal adalah majalah yang khusus memuat artikel dalam suatu bidang ilmu tertentu.
25. *Journal is a special magazine that publish an article in a particular field of science.*
26. Buletin adalah publikasi organisasi yang mengangkat perkembangan suatu topik atau aspek tertentu dan diterbitkan/dipublikasikan secara teratur (berkala) dalam waktu yang relatif singkat (harian hingga bulanan). Buletin ditujukan kepada khalayak yang lebih sempit, yang berkaitan dengan bidang tertentu saja. Tulisan dalam buletin umumnya singkat dan padat (mirip berita), menggunakan bahasa yang formal, dan banyak istilah teknis berkaitan dengan bidang tersebut.
26. *Bulletin is a publication of an organization that raised the development of a particular topic or aspect and issued/published regularly (periodically) in a relatively short time (daily to monthly). Bulletin is addressed to a narrower audience, which relates to a particular field. Posts in bulletin are generally short and concise (similar to news), using formal language and a lot of technical terms related to the field.*

27. Majalah adalah penerbitan berkala yang berisi bermacam-macam artikel dalam subyek yang bervariasi. Majalah biasa diterbitkan mingguan, dwimingguan atau bulanan. Majalah biasanya memiliki artikel mengenai topik populer yang ditujukan kepada masyarakat umum dan ditulis dengan gaya bahasa yang mudah dimengerti oleh banyak orang.
28. Oplah adalah jumlah barang yang tercetak dalam satuan eksemplar.
29. Bioskop adalah pertunjukkan yang diperlihatkan dengan gambar (film) yang disorot sehingga dapat bergerak. Bioskop juga diartikan sebagai tempat untuk menonton pertunjukkan film dengan menggunakan layar lebar, dimana gambar film diproyeksikan ke layar menggunakan proyektor.
27. *Magazine is a periodical publication containing a variety of articles on varied subjects. Regular magazine published weekly, biweekly or monthly. Magazines usually have articles on popular topics which are addressed to the general public and written in a style that is easily understood by many people.*
28. *The circulation is the number of items printed in units of copies.*
29. *Cinema is a show that is shown with the image (film) highlighted so it can move. Cinema also be interpreted as a place to watch the shows using a wide screen movies, where the film images projected onto a screen using a projector.*

ULASAN

Panjang jalan di seluruh Nias Selatan pada tahun 2020 mencapai 1.011,68 km yang terbagi atas jalan negara 129,30 km, propinsi 5 km dan jalan kabupaten/kota 877,38 km.

Kemudian dari kondisi jalannya, Jalan Kabupaten terbagi menjadi 4 kategori, yaitu kondisi baik sepanjang 467,541 km, kondisi sedang sepanjang 34,71 km, kondisi rusak ringan sepanjang 36,712 km, dan yang terakhir adalah kondisi rusak berat sepanjang 338,417 km.

Jalan Kabupaten Nias Selatan memiliki empat jenis permukaan jalan yaitu permukaan jalan aspal, kerikil, beton dan permukaan tanah. Permukaan jalan aspal terukur sepanjang 428,51 km, permukaan jalan kerikil sepanjang 122,38 km, permukaan jalan diperkeras beton sepanjang 100,698 km dan permukaan jalan belum diperkeras/tanah sepanjang 225,795 km.

DESCRIPTION

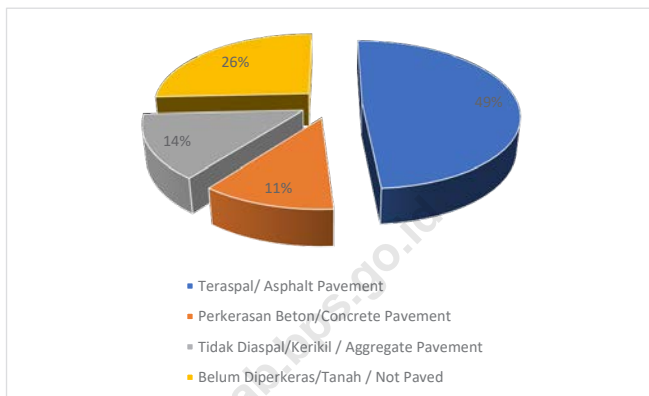
The length of roads throughout South Nias in 2019 reached 1,011.68 km divided into state's roads 129.30 km , 5 km of provincial's roads and regency's roads 877.38 km .

Then from the condition of the course, regency's roads divided into four categories, namely the circumstances of the well along 467.541 km, 34.71 km moderate condition throughout, broken along 36.712 km, and the latter is heavily damaged along 338.417 km.

Nias Selatan regency roads has four types of road surface is asphalt road surface , aggregate pavement, concrete pavement and not paved. Asphalt road surface measured along 428.51 km, the road surface is aggregate pavement along 122.38 km, the road surface is concrete pavement along 100.698 km and not paved road surface along 225.795 km.

Gambar 8.1
Figures

Persentase Panjang Jalan Kabupaten menurut Jenis Permukaan Jalan di Kabupaten Nias Selatan (km), 2020
Percentage of Length of Regency's Roads by Type of Road Surface in Nias Selatan Regency (km), 2020

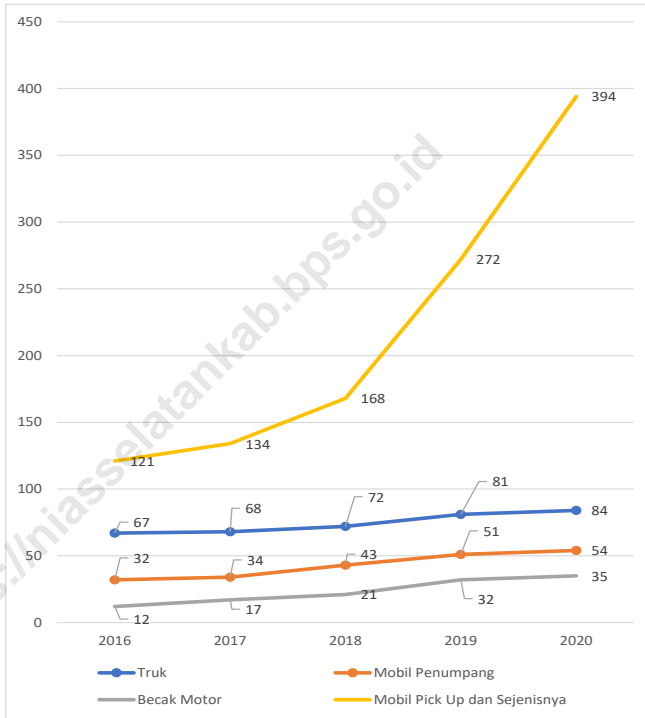


Catatan/Note: ...

Sumber/Source: Dinas Pekerjaan Umum dan Penataan Ruang Kabupaten Nias Selatan/ *Public Work Service and Spatial Planning of Nias Selatan Regency*

Gambar 8.2
Figures

Jumlah Kendaraan Bermotor menurut Jenis Kendaraan di Kabupaten Nias Selatan (unit), 2016-2020
Number of Vehicle by Type of Vehicle in Nias Selatan Regency (unit), 2016-2020



Catatan/Note: ...

Sumber/Source: Dinas Perhubungan Kabupaten Nias Selatan / Department of Transportation of Nias Selatan Regency

8.1 TRANSPORTASI TRANSPORTATION

Tabel 8.1.1 Panjang Jalan menurut Kecamatan dan Pemerintahan yang Berwenang Mengelolanya di Kabupaten Nias Selatan (km), 2020
Length of Roads by Subdistrict and Level of Government Authority in Nias Selatan Regency (km), 2020

Kecamatan Subdistrict	Pemerintahan yang Berwenang Mengelola Level of Government Authority			
	Negara State	Provinsi Province	Kabupaten/Kota Regency/ Municipality	Jumlah Total
(1)	(2)	(3)	(4)	(5)
Hibala	-	-	22,00	22,00
Tanah Masa	-	-	4,90	4,90
Pulau Pulau Batu	-	-	33,71	33,71
Pulau Pulau Batu Timur	-	-	12,50	12,50
Simuk	-	-	4,05	4,05
Pulau-Pulau Batu Barat	-	-	3,20	3,20
Pulau-Pulau Batu Utara	-	-	8,00	8,00
Telukdalam	10,00	-	85,20	95,20
Fanayama	5,00	-	43,40	48,40
Toma	13,00	-	29,70	42,70
Maniamolo	13,40	-	39,93	53,33
Mazino	-	-	32,63	32,63
Luahagundre Maniamolo	3,70	-	24,94	28,64
Onolalu	-	-	24,50	24,50
Amandraya	11,00	-	58,20	69,20
Aramo	3,50	-	30,00	33,50
Ulususua	-	-	18,45	18,45
Lahusa	12,00	-	65,97	77,97
Sidua'ori	-	-	17,98	17,98
Somambawa	13,00	-	25,90	38,90
G o m o	-	-	24,46	24,46

Kecamatan Subdistrict	Pemerintahan yang Berwenang Mengelola Level of Government Authority			Jumlah Total
	Negara State	Provinsi Province	Kabupaten/Kota Regency/ Municipality	
(1)	(2)	(3)	(4)	(5)
Susua	-	-	24,00	24,00
Mazo	-	-	21,63	21,63
Umbunasi	-	-	14,77	14,77
Idanotae	-	-	15,27	15,27
Ulu Idanotae	-	-	11,60	11,60
Boronadu	-	-	6,46	6,46
Lolomatua	-	-	45,49	45,49
Uluunoyo	-	-	24,43	24,43
Huruna	12,80	-	18,44	31,24
Lolowau	11,85	5,00	20,94	37,79
Hilimegai	-	-	35,98	35,98
O'o'u	15,05	-	0,50	15,55
Onohazumba	5,00	-	9,58	14,58
Hilisalawa Ahe	-	-	18,67	18,67
Jumlah/ Total	129,30	5,00	877,38	1 011,68

Catatan/Note: ...

Sumber/Source: Dinas Pekerjaan Umum dan Penataan Ruang Kabupaten Nias Selatan/ *Public Work Service and Spatial Planning of Nias Selatan Regency*

Tabel
Table 8.1.2**Panjang Jalan Kabupaten menurut Kecamatan dan Jenis Permukaan Jalan di Kabupaten Nias Selatan (km), 2020**
Length of Regency's Roads by Subdistrict and Type of Road Surface in Nias Selatan Regency (km), 2020

Kecamatan Subdistrict	Jenis Permukaan Type of Road Surface				Jumlah Total
	Teraspal Asphalt Pavement	Perkerasan Beton Concrete Pavement	Tidak Diaspal/ Kerikil Aggregate Pavement	Belum Diperkeras/ Tanah Not Paved	
(1)	(2)	(3)	(4)	(5)	(6)
Hibala	-	11,46	3,90	4,60	19,96
Tanah Masa	-	4,90	-	-	4,9
Pulau Pulau Batu	16,36	6,80	-	10,55	33,71
Pulau Pulau Batu Timur	-	8,10	-	4,40	12,5
Simuk	-	1,50	-	-	1,5
Pulau-Pulau Batu Barat	-	1,50	-	-	1,5
Pulau-Pulau Batu Utara	-	-	8,00	-	8
Telukdalam	61,38	3,15	10,39	10,28	85,2
Fanayama	18,98	4,11	3,34	16,97	43,4
Toma	13,27	5,50	5,62	5,32	29,71
Maniamolo	30,16	0,20	6,10	3,47	39,93
Mazino	8,20	2,97	1,00	20,46	32,63
Luahagundre Maniamolo	6,43	-	2,20	16,30	24,93
Onolalu	22,83	-	1,67	-	24,5
Amandraya	27,59	3,19	7,44	19,99	58,21
Aramo	5,60	10,55	5,46	7,66	29,27
Ulususua	13,40	3,00	7,00	1,27	24,67
Lahusa	50,27	5,18	2,63	6,28	64,36
Sidua'ori	16,49	0,99	0,50	-	17,98
Somambawa	14,00	-	9,26	12,42	35,68
G o m o	18,31	-	6,15	-	24,46
Susua	0,80	-	10,73	11,96	23,49
Mazo	10,75	-	6,00	4,88	21,63

Kecamatan Subdistrict	Jenis Permukaan Type of Road Surface				Jumlah Total
	Teraspal Asphalt Pavement	Perkerasan Beton Concrete Pavement	Tidak Diaspal/ Kerikil Aggregate Pavement	Belum Diperkeras/ Tanah Not Paved	
(1)	(2)	(3)	(4)	(5)	(6)
Umbunasi	0,20	1,11	10,21	3,25	14,77
Idanotae	3,80	-	4,62	-	8,42
Ulu Idanotae	-	10,60	1,00	-	11,6
Boronadu	2,74	-	1,28	2,44	6,46
Lolomatua	26,57	-	1,30	17,62	45,49
Ulunoyo	4,14	-	-	20,29	24,43
Huruna	7,70	1,00	0,20	9,54	18,44
Lolowau	10,82	3,94	2,07	4,11	20,94
Hilimegai	20,68	2,69	0,90	11,72	35,98
O'o'u	0,50	-	-	-	0,5
Onohazumba	4,20	1,94	3,43	-	9,57
Hilisalawa Ahe	12,34	6,33	-	-	18,67
Jumlah/ Total	428,51	100,70	122,38	225,80	877,38

Catatan/Note: ...

Sumber/Source: Dinas Pekerjaan Umum dan Penataan Ruang Kabupaten Nias Selatan/ Public Work Service and Spatial Planning of Nias Selatan Regency

Tabel 8.1.3 Panjang Jalan Kabupaten menurut Kecamatan dan Kondisi Jalan di Kabupaten Nias Selatan (km), 2020
Length of Regency's Roads by Subdistrict and Road Condition in Nias Selatan Regency (km), 2020

Kecamatan Subdistrict	Kondisi Jalan Road Condition			
	Baik Good	Sedang Moderate	Rusak Ringan Damaged	Rusak Berat Severely Damaged
(1)	(2)	(3)	(4)	(5)
Hibala	2,85	8,60	1,60	6,90
Tanah Masa	-	-	4,00	0,90
Pulau Pulau Batu	23,11	-	0,05	10,55
Pulau Pulau Batu Timur	8,10	-	-	4,40
Simuk	-	0,80	0,70	-
Pulau-Pulau Batu Barat	-	0,90	0,60	-
Pulau-Pulau Batu Utara	8,00	-	-	-
Telukdalam	53,85	7,63	3,29	20,44
Fanayama	22,15	0,70	2,45	18,11
Toma	15,92	2,62	1,43	9,74
Maniamolo	30,36	-	0,35	9,23
Mazino	11,17	-	-	21,46
Luahagundre Maniamolo	6,43	-	2,20	16,30
Onolalu	22,83	-	-	1,67
Amandraya	29,11	-	1,67	27,42
Aramo	15,35	0,80	-	13,12
Ulususua	10,40	-	-	14,27
Lahusa	55,45	-	-	8,91
Sidua'ori	16,49	-	0,99	0,50
Somambawa	5,60	-	8,40	21,68
G o m o	18,31	-	-	6,15
Susua	-	-	7,00	16,49
Mazo	10,75	-	-	10,88
Umbunasi	1,31	-	-	13,46

Kecamatan Subdistrict	Kondisi Jalan Road Condition			
	Baik Good	Sedang Moderate	Rusak Ringan Damaged	Rusak Berat Severely Damaged
(1)	(2)	(3)	(4)	(5)
Idanotae	3,80	-	-	4,62
Ulu Idanotae	-	9,60	2,00	-
Boronadu	2,74	-	-	3,72
Lolomatua	26,57	-	-	18,92
Ulunoyo	3,74	0,40	-	20,29
Huruna	8,70	-	-	9,74
Lolowau	13,76	1,00	-	6,18
Hilimegai	21,70	1,67	-	12,62
O'o'u	0,50	-	-	-
Onohazumba	6,14	-	-	3,43
Hilisalawa Ahe	12,34	-	-	6,33
Jumlah/ Total	467,54	34,71	36,71	338,42

Catatan/Note: ...

Sumber/Source: Dinas Pekerjaan Umum dan Penataan Ruang Kabupaten Nias Selatan/ *Public Work Service and Spatial Planning of Nias Selatan Regency*

Tabel 8.1.4 **Panjang Jalan Kabupaten menurut Jenis Permukaan Jalan di Kabupaten Nias Selatan (km), 2018-2020**
Length of Regency's Roads by Type of Road Surface in Nias Selatan Regency (km), 2018-2020

Jenis Permukaan Jalan Type of Road Surface	2018	2019	2020
(1)	(2)	(3)	(4)
Teraspal Asphalt Pavement	398,36	452,98	428,51
Perkerasan Beton Concrete Pavement	5,14	62,498	100,70
Tidak Diaspal/Kerikil Aggregate Pavement	116,39	229,05	122,38
Belum Diperkeras/Tanah Not Paved	357,49	132,85	225,80
Jumlah/ Total	875,88	877,38	877,38

Catatan/Note: ...

Sumber/Source: Dinas Pekerjaan Umum dan Penataan Ruang Kabupaten Nias Selatan/ Public Work Service and Spatial Planning of Nias Selatan Regency

Tabel 8.1.5 Jumlah Kendaraan Bermotor menurut Jenis Kendaraan di Kabupaten Nias Selatan (unit), 2016-2020
Number of Vehicle by Type of Vehicle in Nias Selatan Regency (unit), 2016-2020

Jenis Kendaraan Type of Vehicle	2016	2017	2018	2019	2020
(1)	(2)	(3)	(4)	(5)	(6)
Truk Truck	67	68	72	81	84
Mobil Penumpang Passenger Car	32	34	43	51	54
Becak Motor Motorized Pedicab	12	17	21	32	35
Mobil Pick Up dan Sejenisnya Pick Up Car	121	134	168	272	394

Catatan/Note: ...

Sumber/Source: Dinas Perhubungan Kabupaten Nias Selatan / Department of Transportation of Nias Selatan Regency

BAB

CHAPTER

9

PERBANKAN, KOPERASI DAN HARGA-HARGA

BANKING, COOPERATIVE AND
PRICES

JUMLAH
KOPERASI
AKTIF

Number of Active
Cooperative


23
Unit

TAHUN
2020

JUMLAH
KOPERASI
TIDAK AKTIF

Number of Inactive
Cooperative

57
Unit



BADAN PUSAT STATISTIK
KABUPATEN NIAS SELATAN

Sumber/Source : Dinas Tenaga Kerja dan Koperasi Usaha Kecil Menengah Kabupaten Nias Selatan/
Department of Manpower and Cooperatives, Small and Medium Enterprises
of Nias Selatan Regency

PENJELASAN TEKNIS**TECHNICAL NOTES**

- | | |
|---|---|
| <p>1. Data statistik perbankan bersumber dari Bank Indonesia.</p> <p>2. Kantor bank terdiri dari Kantor Cabang (KC), Kantor Cabang Pembantu (KCP), dan kantor di bawah KCP.</p> <p>3. Data statistik penanaman modal yang disetujui pemerintah terdiri dari Penanaman Modal Asing (PMA) dan Penanaman Modal Dalam Negeri (PMDN) bersumber dari Badan Penanaman Modal dan Promosi (BPMP).</p> <p>4. Data harga yang disajikan meliputi :</p> <ul style="list-style-type: none"> - Harga eceran beberapa jenis barang di beberapa kota - Indeks Harga Konsumen (IHK) dan laju inflasi - Indeks harga yang diterima dan dibayar Petani <p>5. Indeks Harga Konsumen (IHK) yang merupakan indikator inflasi di Indonesia, sejak Januari 2014 dihitung dari 82 kota, mencakup sekitar 225- 462 komoditas yang dihitung berdasarkan pola konsumsi hasil Survei Biaya Hidup (SBH) di 82 kota tahun 2012.</p> <p>6. IHK mencakup 7 kelompok yaitu: bahan makanan; makanan jadi, minuman, rokok, dan tembakau; perumahan, air, listrik, gas, dan</p> | <p>1. <i>Banking statistics are obtained from the Bank Indonesia.</i></p> <p>2. <i>Bank offices consist of branch office (KC), sub branch office (KCP) and offices under KCP.</i></p> <p>3. <i>Data on foreign and domestic investments approved by government are obtained from the Investment and Promotion Board (BPMP).</i></p> <p>4. <i>Price statistics cover :</i></p> <ul style="list-style-type: none"> - <i>Retail prices of several commodities in several cities</i> - <i>Consumer Price Index (CPI) and inflation rates</i> - <i>Indices of prices received and paid by farmers</i> <p>5. <i>The Consumer Price Index (CPI) which is the indicator of inflation in Indonesia, since January 2014 has been developed from the consumption pattern of the 2012 Cost of Living Survey (CLS) conducted in 82 cities, covering 225- 462 commodities.</i></p> <p>6. <i>Commodities of CPI consist of 7 groups as follows: foodstuff; prepare food, beverages, and tobacco products; housing, water,</i></p> |
|---|---|

bahan bakar; sandang; kesehatan; pendidikan, rekreasi, dan olahraga; transpor, komunikasi, dan jasa keuangan.

electricity, gas, and fuel; clothing; health; education, recreation, and sports; transportation, communication, and financial services.

7. Indeks Harga Perdagangan Besar (IHPB) dihitung berdasarkan data hasil survei harga perdagangan besar yang dilakukan di 34 Provinsi di Indonesia. Metode sampling yang digunakan adalah purposif, dengan pertimbangan daftar pedagang yang lengkap sebagai kerangka sampel tidak tersedia. Karena itu penggantian responden pun dilakukan secara purposif. Responden survei adalah pedagang besar/grosir, Eksportir, dan Importir. Sejak November 2013 penghitungan Indeks Harga Perdagangan Besar (IHPB) menggunakan tahun dasar 2010 (2010=100) yang mencakup 317 jenis komoditas dan 184 Subkelompok Barang yang belum dirinci dalam komoditi/ jenis barang. sedangkan periode sebelumnya menggunakan tahun dasar 2005 (2005=100). IHPB. 2010 dikelompokkan berdasarkan 3 digit Klasifikasi Baku Lapangan usaha Indonesia (KBLI) 2009, yang terdiri dari 3 katagori yaitu: Katagori Pertanian, Kehutanan dan Perikanan, Kategori Pertambangan dan Penggalian, Katagori Industri Pengolahan. Sedangkan Kelompok Barang Impor, dan Kelompok Barang

7. *The Wholesale Price Index (WPI) is calculated based on data of wholesale price survey in 34 Provinces in Indonesia. The sampling method is purposive, by considering that the complete list of traders as a sample frame is not available. Therefore, the substitution of the sample is purposive as well. The respondents of the survey are wholesale sellers, exporters, and importers. Since November 2013, the calculation of The Wholesale Price Index (WPI) has used the year 2010 as the base year (2010=100) covering 317 commodities and 184 Subgroup Items that have not been specified in the commodity/type stuff. Before this period it used the base year of 2005 (2005=100). WPI 2010 classified by 3 digits of Standard Industrial Classification Indonesian businesses ISIC) 2009, namely: Agriculture, Mining and Quarrying, Manufacturing Sector. While the Group of Imported Goods and Exported Goods are classified according to the Harmonized System (HS) code. The WPI is presented based on 3 kinds of groups, namely:*

- *By supply of components or by sector/commodity's groups.*

Ekspor diklasifikasikan menurut kode Harmonized System (HS). IHPB disajikan dalam 3 (tiga) macam pengelompokan, yaitu :

- Menurut komponen penyediaan/ penawaran barang atau menurut sektor/kelompok barang.
- Menurut penggunaan barang.
- Menurut kelompok barang dalam proses produksi.

- *By end use of commodities.*
- *By group of commodities in the stage of production.*

<https://niasselatankab.bps.go.id>

ULASAN

DESCRIPTION

Perbankan

Pada tahun 2020 jumlah pinjaman rupiah pada Bank Umum untuk sektor UKM mencapai 387,095 milyar rupiah dan untuk sektor non UMKM mencapai 4 668,815 milyar rupiah.

Banking

In 2020 total rupiahs loans to Commercial Banks for Micro, Small and Medium Enterprises reached 387.095 billion rupiahs and for non Micro, Small and Medium Enterprises reached 4,668.815 billion rupiahs

Koperasi

Pada tahun 2020 jumlah Koperasi Aktif di Kabupaten Nias Selatan tercatat sebanyak 23 unit yang berjumlah sama dengan tahun 2019.

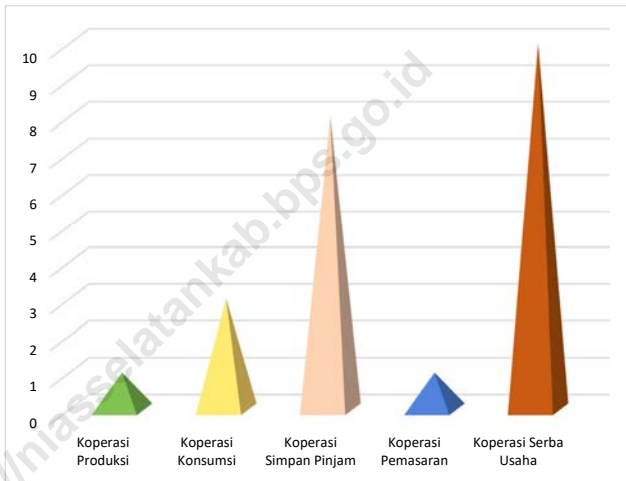
Cooperatives

In 2020 the number of Active Cooperatives in Nias Selatan Regency were 23 units which amounted to the same as in 2019.

<https://niaselatankab.bps.go.id>

Gambar 9.1
Figures

Jumlah Koperasi Menurut Jenis Koperasi di Kabupaten Nias Selatan, 2020
Number of Cooperative by Kind of Cooperative in Nias Selatan Regency, 2020



Sumber/Source : Dinas Tenaga Kerja dan Koperasi Usaha Kecil Menengah Kabupaten Nias Selatan/Department of Manpower and Cooperatives, Small and Medium Enterprises of Nias Selatan Regency

9.1 PERBANKAN BANKING

Tabel 9.1.1 Jumlah Kantor Bank Menurut Kelompok Bank di Kabupaten Nias Selatan, 2020
Number of Bank Office by Group of Banks in Nias Selatan Regency, 2020

Kelompok Bank <i>Group of Banks</i>	Kantor Pusat	Kantor Cabang	Kantor Cabang Pembantu	Kantor Kas	Jumlah Total
(1)	(2)	(3)	(4)	(5)	(6)
Bank Persero / <i>State Banks</i>	-	-	5	1	6
Bank Pembangunan Daerah / <i>Regional Government Banks</i>	-	1	1	-	2
Bank Swasta / <i>Private Banks</i>	-	-	-	-	-
Bank Umum Syariah / <i>Islamic Commercial Banks</i>	-	-	-	-	-
Bank Asing / <i>Foreign Banks</i>	-	-	-	-	-
Nias Selatan	-	1	6	1	8

Catatan/Note: ...

Sumber/Source: Otoritas Jasa Keuangan

Tabel
Table 9.1.2

Jumlah Pinjaman Rupiah pada Bank Umum Menurut Skala Bisnis dan Bulan di Kabupaten Nias Selatan, 2020
Total Rupiahs Loans to Commercial Banks by Business Scale and Month in Nias Selatan Regency, 2020

Bulan Months	Jumlah Rekening Number of Accounts	
	UMKM	Non UMKM
(1)	(2)	(3)
Januari/January	186	3 108
Februari/February	168	3 126
Maret/March	125	3 143
April/April	123	3 153
Mei/May	121	3 143
Juni/June	119	3 150
Juli/July	116	3 143
Agustus/August	114	3 147
September/September	110	3 159
Oktober/October	105	3 185
November/November	103	3 189
Desember/December	97	3 202
Nias Selatan	1 487	37 848

Lanjutan Tabel/Continued Table 9.1.2

Bulan Months	Jumlah Pinjaman (dalam juta rupiah) Total Rupiahs Loan (in million rupiahs)		
	UMKM	Non UMKM	Jumlah Total
(1)	(4)	(5)	(6)
Januari/January	11 798,87	375 296,38	387 095,25
Februari/February	11 781,33	378 843,55	390 624,88
Maret/March	11 583,04	384 117,21	395 700,25
April/April	11 297,32	388 122,18	399 419,50
Mei/May	10 909,65	387 096,08	398 005,74
Juni/June	10 663,63	391 449,06	402 112,69
Juli/July	10 638,02	389 859,84	400 497,86
Agustus/August	10 356,69	391 870,53	402 227,22
September/September	9 067,50	393 876,74	402 944,23
Oktober/October	8 509,95	395 665,12	404 175,07
November/November	8 379,00	395 582,44	403 961,44
Desember/December	8 176,21	397 036,25	405 212,46
Nias Selatan	387 095,25	4 668 815,38	4 791 976,60

Catatan/Note: UMKM = Usaha Mikro Kecil dan Menengah / *Micro, Small and Medium Enterprises*
 Sumber/Source: Otoritas Jasa Keuangan

9.2 KOPERASI COOPERATIVE

Tabel 9.2.1 Jumlah Koperasi Aktif Menurut Kecamatan di Kabupaten Nias Selatan, 2019–2020
Number of Active Cooperative by Subdistrict in Nias Selatan Regency, 2019–2020

Kecamatan Subdistrict	2019	2020
(1)	(2)	(3)
Hibala	-	-
Tanah Masa	-	-
Pulau Pulau Batu	3	3
Pulau Pulau Batu Timur	-	-
Simuk	-	-
Pulau-Pulau Batu Barat	-	-
Pulau-Pulau Batu Utara	-	-
Telukdalam	10	10
Fanayama	3	3
Toma	1	1
Maniamolo	-	-
Mazino	-	-
Luahagundre Maniamolo	1	1
Onolalu	-	-
Amandraya	1	1
Aramo	-	-
Ulususua	-	-
Lahusa	1	1
Sidua'ori	-	-
Somambawa	-	-

Lanjutan Tabel/Continued Table 9.2.1

Kecamatan Subdistrict	2019	2020
(1)	(2)	(3)
G o m o	1	1
Susua	-	-
Mazo	-	-
Umbunasi	-	-
Idanotae	1	1
Ulu Idanotae	-	-
Boronadu	-	-
Lolomatua	-	-
Ulunoyo	-	-
Huruna	-	-
Lolowau	-	-
Hilimegai	-	-
O'o'u	-	-
Onohazumba	1	1
Hilisalawa Ahe	-	-
Nias Selatan	23	23

Catatan/Note: ...

Sumber/Source: Dinas Tenaga Kerja dan Koperasi Usaha Kecil Menengah Kabupaten Nias Selatan/Department of Manpower and Cooperatives, Small and Medium Enterprises of Nias Selatan Regency

Tabel 9.2.2 **Jumlah Koperasi Menurut Jenis Koperasi di Kabupaten Nias Selatan, 2020**
Table 9.2.2 **Number of Cooperative by Kind of Cooperative in Nias Selatan Regency, 2020**

Bentuk Usaha <i>Type of cooperative</i>	Aktif <i>Active</i>	Tidak Aktif <i>Inactive</i>	Jumlah <i>Total</i>
(1)	(2)	(3)	(4)
Koperasi Produksi	1	-	1
Koperasi Konsumsi	3	-	3
Koperasi Simpan Pinjam	8	-	8
Koperasi Pemasaran	1	-	1
Koperasi Serba Usaha	10	57	67
Nias Selatan	23	57	80

Catatan/Note: ...

Sumber/Source: Dinas Tenaga Kerja dan Koperasi Usaha Kecil Menengah Kabupaten Nias Selatan/Department of Manpower and Cooperatives, Small and Medium Enterprises of Nias Selatan Regency

BAB
CHAPTER
10

PENGELUARAN PENDUDUK
POPULATION EXPENDITURE

**RATA-RATA
PENGELUARAN**
per Kapita Sebulan

Monthly Average Expenditure per Capita

2020

**Komoditi
MAKANAN**
Food Commodity Group

Rp. 410.311

**Komoditi
BUKAN MAKANAN**
Non Food Commodity Group

Rp. 256.434



PENJELASAN TEKNIS

1. Pengeluaran rata-rata per kapita adalah biaya yang dikeluarkan untuk konsumsi semua anggota rumah tangga selama sebulan baik yang berasal dari pembelian, pemberian maupun produksi sendiri dibagi dengan banyaknya anggota rumah tangga dalam rumah tangga tersebut.
2. Data Pengeluaran dan Konsumsi penduduk menurut kelompok barang diperoleh dari Survei Sosial Ekonomi (Susenas).
3. Data konsumsi/pengeluaran rumah tangga yang dikumpulkan pada Susenas di bagi menjadi dua kelompok yaitu konsumsi makanan dan bukan makanan.
4. Konsumsi/pengeluaran makanan dirinci menjadi 229 komoditi, masing masing dikumpulkan data kuantitas dan nilainya.
5. Untuk Konsumsi bukan makanan pada umumnya yang dikumpulkan hanya data nilainya, kecuali untuk beberapa jenis pengeluaran tertentu, seperti penggunaan listrik, air, gas, dan bahan bakar yang dikumpulkan kuantitasnya.

TECHNICAL NOTES

1. *Per capita Average Expenditure is the cost spent for all household members consumption during the month, whether from purchasing, giving or own production, divided by the number of household members in the household.*
2. *Data on consumer expenditure and consumption by commodity group of expenditure are obtained from the 2014 National Socio Economic Survey (Susenas).*
3. *The data consumption/expenditure collected in Susenas are divided into two groups, namely food and non-food consumption.*
4. *Consumption/expenditure on food covers 229 commodities, both quantity data and values are collected.*
5. *For consumption of nonfood, the data collected in general are only their values, except for certain types of expenditure, such as electricity, water, gas, fuel, which are also collected for their quantity data.*

ULASAN**DESCRIPTION****Pengeluaran Penduduk****Citizen Expenditures**

Pengeluaran rata-rata perkapita sebulan menurut hasil Survei Sosial Ekonomi Nasional (Susenas) Maret 2020 dapat dilihat pada Tabel 10.1. dan 10.2. Dari tabel tersebut terlihat bahwa pengeluaran rata-rata per Kapita sebulan penduduk Kabupaten Nias Selatan tahun 2020 sebesar Rp 666.745 yang terdiri dari pengeluaran untuk makanan sebesar Rp 410.311 (61,54 persen) dan bukan makanan sebesar Rp 256.434 (38,46 persen).

Monthly per capita average expenditure based on National SocioEconomic Survey (Susenas) in 2018 can be seen in Table 10.1. and 10.2. From the table, it can be seen that monthly average expenditure per capita of people of Nias Selatan Regency in 2020 was Rp 666,745 consisting of food expenditures which was Rp 410,311 (61.54 percent) and nonfood expenditures which was Rp 256,434 (38.46 percent).

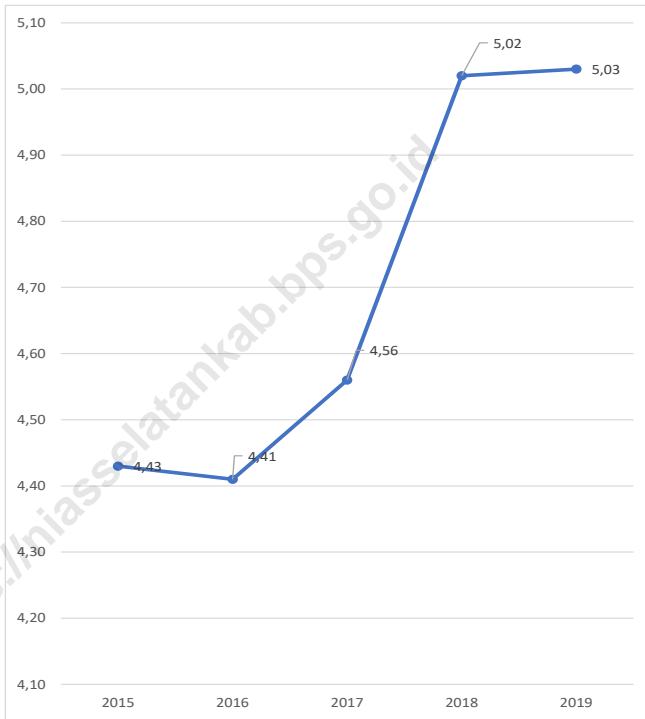
Persentase Pengeluaran**Percentage of Expenditures**

Persentase pengeluaran per kapita sebulan penduduk Nias Selatan untuk bahan makanan tahun 2020 terbesar digunakan untuk pengeluaran padi-padian yaitu sebesar 16,80 persen, sedangkan untuk bukan makanan sebagian besar digunakan untuk biaya perumahan dan fasilitas rumah tangga sebesar 21,30 persen.

The largest percentage of Monthly Average Expenditure per Capita of food commodity in 2020 of Nias Selatan was for Cereals expenditure with percentage of 16.80 percent, while for non-food expenditures were mostly used for the cost of Housing and household facilities which was 21.30 percent.

Gambar 10.1
Figures

Rata-rata Pengeluaran per Kapita Sebulan Menurut Kelompok Komoditas (rupiah) di Kabupaten Nias Selatan, 2019 dan 2020
Monthly Average Expenditure per Capita by Commodity Group (rupiahs) in Nias Selatan Regency, 2019 and 2020



Sumber/Source: BPS, Survei Sosial Ekonomi Nasional (Susenas) Maret/BPS-Statistics Indonesia, National Socioeconomic Survey March

Tabel 10.1 Rata-rata Pengeluaran per Kapita Sebulan Menurut Kelompok Komoditas (rupiah) di Kabupaten Nias Selatan, 2019 dan 2020
Monthly Average Expenditure per Capita by Commodity Group (rupiahs) in Nias Selatan Regency, 2019 and 2020

Kelompok Komoditas/ <i>Commodity Group</i>	2019	2020
(1)	(2)	(3)
Makanan/Food		
Padi-padian/ <i>Cereals</i>	10 3682	112 020
Umbi-umbian/ <i>Tubers</i>	11 110	10 045
Ikan/udang/cumi/kerang/ <i>Fish/shrimp/common squid/shells</i>	51 893	45 846
Daging/ <i>Meat</i>	34 609	35 115
Telur dan susu/ <i>Eggs and milk</i>	25 234	22 785
Sayur-sayuran/ <i>Vegetables</i>	36 975	35 732
Kacang-kacangan/ <i>Legumes</i>	2 428	2 215
Buah-buahan/ <i>Fruits</i>	12 149	14 948
Minyak dan kelapa/ <i>Oil and coconut</i>	16 424	16 487
Bahan minuman/ <i>Beverage stuffs</i>	14 873	14 858
Bumbu-bumbuan/ <i>Spices</i>	7 462	6 994
Konsumsi lainnya/ <i>Miscellaneous food items</i>	6 485	5 878
Makanan dan minuman jadi/ <i>Prepared food and beverages</i>	49 678	48 854
Rokok/ <i>Cigarettes</i>	42 132	38 533
Jumlah makanan/<i>Total food</i>	415 133	410 311
Bukan makanan/<i>Non-food</i>		
Perumahan dan fasilitas rumah tangga/ <i>Housing and household facilities</i>	142 237	142 004
Aneka komoditas dan jasa/ <i>Goods and services</i>	103 153	63 327
Pakaian, alas kaki, dan tutup kepala/ <i>Clothing, footwear, and headgear</i>	28 784	19 274
Komoditas tahan lama/ <i>Durable goods</i>	17 775	10 580
Pajak, pungutan, dan asuransi/ <i>Taxes and insurance</i>	15 689	18 049
Keperluan pesta dan upacara/kenduri/ <i>Parties and ceremonies</i>	6 625	3 200
Jumlah bukan makanan/<i>Total non-food</i>	314 262	256 434
Jumlah/<i>Total</i>	729 396	666 745

Sumber/*Source*: BPS, Survei Sosial Ekonomi Nasional (Susenas) Maret/BPS-Statistics Indonesia, National Socioeconomic Survey March

Tabel
Table 10.1

Persentase Pengeluaran per Kapita Sebulan Menurut Kelompok Komoditas di Kabupaten Nias Selatan, 2019 dan 2020
Percentage of Monthly Expenditure per Capita by Commodity Group in Nias Selatan Regency, 2019 and 2020

Kelompok Komoditas/Commodity Group	2019	2020
(1)	(2)	(3)
Makanan/Food		
Padi-padian/ <i>Cereals</i>	14,21	16,8
Umbi-umbian/ <i>Tubers</i>	1,52	1,51
Ikan/udang/cumi/kerang/ <i>Fish/shrimp/common squid/shells</i>	7,11	6,88
Daging/ <i>Meat</i>	4,74	5,27
Telur dan susu/ <i>Eggs and milk</i>	3,46	3,42
Sayur-sayuran/ <i>Vegetables</i>	5,07	5,36
Kacang-kacangan/ <i>Legumes</i>	0,33	0,33
Buah-buahan/ <i>Fruits</i>	1,67	2,24
Minyak dan kelapa/ <i>Oil and coconut</i>	2,25	2,47
Bahan minuman/ <i>Beverage stuffs</i>	2,04	2,23
Bumbu-bumbuan/ <i>Spices</i>	1,02	1,05
Konsumsi lainnya/ <i>Miscellaneous food items</i>	0,89	0,88
Makanan dan minuman jadi/ <i>Prepared food and beverages</i>	6,81	7,33
Rokok/ <i>Cigarettes</i>	5,78	5,78
Jumlah makanan/Total food	56,91	61,54
Bukan makanan/Non-food		
Perumahan dan fasilitas rumah tangga/ <i>Housing and household facilities</i>	19,5	21,3
Aneka komoditas dan jasa/ <i>Goods and services</i>	14,14	9,5
Pakaian, alas kaki, dan tutup kepala/ <i>Clothing, footwear, and headgear</i>	3,95	2,89
Komoditas tahan lama/ <i>Durable goods</i>	2,44	1,59
Pajak, pungutan, dan asuransi/ <i>Taxes and insurance</i>	2,15	2,71
Keperluan pesta dan upacara/kenduri/ <i>Parties and ceremonies</i>	0,91	0,48
Jumlah bukan makanan/Total non-food	43,09	38,46
Jumlah/Total	100	100

Sumber/Source: BPS, Survei Sosial Ekonomi Nasional (Susenas) Maret/BPS-Statistics Indonesia, National Socioeconomic Survey March

Tabel
Table 10.3

Persentase Penduduk Menurut Golongan Pengeluaran Per Kapita Sebulan di Kabupaten Nias Selatan, 2020
Percentage of Population by Per Capita Spending Group a Month in Nias Selatan Regency, 2020

Golongan Pengeluaran Spending Group (Rp)	Persentase Penduduk Percentage of Population
(1)	(2)
< 200 000	0,17
200 000–299 999	6,30
300 000–499 999	33,24
500 000–749 999	33,67
750 000–999 999	11,93
1 000 000–1 249 999	6,38
1 250 000–1 499 999	3,53
> 1 500 000	4,77
Jumlah/Total	100,00

Sumber/Source: BPS, Survei Sosial Ekonomi Nasional (Susenas) Maret/BPS-Statistics Indonesia, National Socioeconomic Survey March

BAB
CHAPTER
11

PERDAGANGAN
TRADE

SARANA PERDAGANGAN

2020



PENJELASAN TEKNIS**TECHNICAL NOTES**

- | | |
|--|--|
| <p>1. Sistem pencatatan Statistik Ekspor dan Impor adalah "General Trade" dengan wilayah pencatatan meliputi seluruh wilayah kepabeanan Indonesia.</p> | <p>1. <i>The recording of export and import statistics is based on General Trade System covering all Indonesian customs areas.</i></p> |
| <p>2. Pengesahan dokumen kepabeanan ekspor dan impor dilakukan oleh Bea dan Cukai berdasarkan Persetujuan Muat/Bongkar Barang.</p> | <p>2. <i>The legalization of customs export and import documents is conducted by the Customs and Excise Office.</i></p> |
| <p>3. Data ekspor berasal dari dokumen kepabeanan BC 3.0 atau yang disebut dokumen Pemberitahuan Ekspor Barang (PEB) yang diisi oleh eksportir.</p> | <p>3. <i>The export data are compiled based on customs export documents BC 3.0 or known as Export Declarations (PEB), filled by exporters.</i></p> |
| <p>4. Data impor berasal dari dokumen kepabeanan BC 2.0 atau yang disebut dokumen Pemberitahuan Impor Barang (PIB), Pemberitahuan Impor Barang Khusus (PIBK), Pemberitahuan Pabean Free Trade Zone (PPFTZ) dan dokumen kepabeanan BC 2.3 yang mencatat impor barang dari Luar Negeri ke Kawasan Berikat.</p> | <p>4. <i>The import data are compiled based on customs import documents BC 2.0 or known as Import Declarations Form (PIB), Import Declarations Form for Special Commodity (PIBK), Customs Declaration Form for Free Trade Zone (PPFTZ), and customs import documents BC 2.3 which records import goods from foreign country to Bounded Zones Area.</i></p> |
| <p>5. Barang-barang yang dikirim ke luar negeri untuk diolah dicatat sebagai ekspor, sedangkan hasil olahan yang dikembalikan ke Indonesia dicatat sebagai impor.</p> | <p>5. <i>Goods send abroad for processing purposes are recorded as export while its product sent to Indonesia are recorded as import.</i></p> |
| <p>6. Barang-barang luar negeri yang diolah di dalam negeri dicatat sebagai barang impor meskipun</p> | <p>6. <i>Foreign goods processed in Indonesia are still recorded as imports although the products will</i></p> |

barang olahan tersebut akan kembali ke luar negeri.

7. Barang-barang yang tidak dicakup dalam pencatatan:
- Pakaian dan barang-barang perhiasan penumpang
 - Barang-barang bawaan penumpang dari/ke luar negeri untuk dipakai sendiri, kecuali lemari es, pesawat televisi, dan sebagainya.
 - Barang-barang untuk keperluan perwakilan kedutaan suatu negara.
 - Barang-barang ekspedisi dan ekshibisi atau pameran.
 - Barang-barang untuk militer yang diimpor langsung oleh angkatan bersenjata
 - Pembungkus/peti kemas untuk diisi kembali.
 - Uang dan surat-surat berharga.
 - Barang-barang contoh
8. Sistem pengolahan dokumen impor/ekspor Indonesia adalah sistem "Carry Over" yaitu dokumen ditunggu selama satu bulan, setelah bulan berjalan, sedangkan dokumen-dokumen yang terlambat akan diolah pada bulan berikutnya. Dengan demikian dokumen bulanan sebelumnya yang terlambat diterima dan masuk pada bulan berjalan, diperlakukan sebagai dokumen bulan pengolahan.
- be sent to abroad.*
7. *The following goods are not included in the statistics:*
- Clothings and passengers' jewelry.*
 - Luggage of passengers for own use, except refrigerators, television sets, etc.*
 - Goods imported/exported for the use of foreign representative countries/embassies.*
 - Goods for expeditions, and shows or exhibitions.*
 - Military goods directly imported by the Armed Forces.*
 - Packings/containers to be refilled.*
 - Bank notes and securities*
 - Sample goods*
8. *The carry-over system is used in processing Indonesian export and import documents. Documents are processed one month after the current month, while those received later will be processed for the succeeding month. This means previous documents received in the current month will be treated as processed documents.*

- | | |
|--|--|
| <p>9. Pelabuhan Muat adalah pelabuhan darimana barang diangkut ke luar negeri atau diekspor</p> | <p>9. <i>Port of loading is port where the goods are transported out of the country or exported.</i></p> |
| <p>10. Negara tujuan adalah negara tujuan akhir yang diketahui untuk barang ekspor yang dikirim ke luar negeri</p> | <p>10. <i>Country of destination is country that is known to export goods sent abroad.</i></p> |
| <p>11. Jenis komoditi adalah barang ekspor yang dicatat sesuai kode Harmonized System (HS)</p> | <p>11. <i>Type commodity is exported goods recorded based on Harmonized System (HS) code.</i></p> |

<https://niasselatankab.bps.go.id>

ULASAN

Sarana perdagangan di Kabupaten Nias Selatan pada tahun 2020 terdiri dari Pasar sebanyak 78 unit, los pekan sebanyak sebanyak 48 unit, kios sebanyak 262 unit, dan warung sebanyak 832 unit.

Dibanding tahun 2019, terjadi penambahan jumlah fasilitas perdagangan dari 1.211 unit menjadi 1.220 unit

DESCRIPTION

The trading facilities in South Nias Regency in 2020 consist of 78 units of market, 48 units of traditional market, 262 kiosks, and 832 stalls.

Compared to 2019, there was an increase in the number of trading facilities from 1,211 units to 1,220 units

Tabel
Table 11.1

**Jumlah Sarana Perdagangan Menurut Jenisnya di
Kabupaten Nias Selatan, 2017–2020**
**Number of Trading Facilities by Type of Facility in Nias
Selatan Regency, 2017–2020**

Jenis Sarana Perdagangan Type of Trading Facilities	2017	2018^x	2019	2020
(1)	(2)	(3)	(4)	(5)
Pasar/Market	78	...	78	78
Los Pekan/Traditional Market	48	...	48	48
Kios/Kiosk	257	...	260	262
Warung/Stall/Small Shop	820	...	825	832
Lainnya/Others	-	...	-	-
Jumlah/Total	1 203	...	1 211	1 220

Catatan/Note: ...^x) Data 2018 tidak tersedia/2018, Data not available

Sumber/Source: Dinas Perindustrian dan Perdagangan Kabupaten Nias Selatan/ Manufacturing and Trade Office of Nias Selatan Regency

Tabel 11.2 Jumlah Pedagang Menurut Kecamatan di Kabupaten Nias Selatan, 2020
Table 11.2 *Number of Merchants by Subdistrict in Nias Selatan Regency, 2020*

Kecamatan <i>Subdistrict</i>	Pedagang Besar <i>Wholesaler</i>	Pedagang Menengah <i>Medium Trader</i>	Pedagang Kecil <i>Small Trader</i>
(1)	(2)	(3)	(4)
Hibala	-	-	32
Tanah Masa	-	-	20
Pulau Pulau Batu	-	18	67
Pulau Pulau Batu Timur	-	9	53
Simuk	-	-	36
Pulau-Pulau Batu Barat	-	-	18
Pulau-Pulau Batu Utara	-	-	15
Telukdalam	-	63	135
Fanayama	-	5	60
Toma	-	-	61
Maniamolo	-	4	55
Mazino	-	-	36
Luahagundre Maniamolo	-	2	54
Onolalu	-	-	18
Amandraya	-	7	72
Aramo	-	-	38
Ulususua	-	4	68
Lahusa	-	8	75
Sidua'ori	-	-	41
Somambawa	-	3	54
G o m o	-	11	83
Susua	-	-	39
Mazo	-	2	35

Lanjutan Tabel/*Continued Table* 11.2

Kecamatan <i>Subdistrict</i>	Pedagang Besar <i>Wholesaler</i>	Pedagang Menengah <i>Medium Trader</i>	Pedagang Kecil <i>Small Trader</i>
(1)	(2)	(3)	(4)
Umbunasi	-	-	33
Idanotae	-	-	42
Ulu Idanotae	-	-	30
Boronadu	-	-	31
Lolomatua	-	6	65
Ulunoyo	-	-	34
Huruna	-	-	49
Lolowau	-	10	80
Hilimegai	-	-	40
O'o'u	-	-	39
Onohazumba	-	-	35
Hilisalawa Ahe	-	-	37
Jumlah/Total	-	152	1 680

Sumber/*Source*: Dinas Perindustrian dan Perdagangan Kabupaten Nias Selatan/ *Manufacturing and Trade Office of Nias Selatan Regency*

BAB
CHAPTER
12

SISTEM NERACA REGIONAL
SYSTEM OF REGIONAL ACCOUNTS

PDRRB

ATAS DASAR HARGA BERLAKU (ADHB)
Gross Regional Domestic Product at Current Market Prices

2019
2020

7.164,27
miliar rupiah
billion rupiahs

**Laju Pertumbuhan
Ekonomi 2020**

Growth Rate of GDRB



PENJELASAN TEKNIS**TECHNICAL NOTES**

1. Penghitungan statistik neraca nasional mengikuti buku petunjuk yang diterbitkan oleh Perserikatan Bangsa Bangsa (PBB) dikenal sebagai Sistem Neraca Nasional (SNN). SNN adalah rekomendasi internasional tentang bagaimana menyusun ukuran aktivitas ekonomi yang sesuai dengan standar neraca baku yang didasarkan pada prinsip-prinsip ekonomi. Rekomendasi yang dimaksud dinyatakan dalam sekumpulan konsep, definisi, klasifikasi, dan aturan neraca yang disepakati secara internasional dalam mengukur indikator tertentu seperti Produk Domestik Bruto (PDB). Salah satu bentuk adaptasi pencatatan statistik nasional adalah melakukan perubahan tahun dasar PDB Indonesia dari tahun 2000 ke 2010. Perubahan tahun dasar PDB dilakukan seiring dengan mengadopsi rekomendasi PBB yang tertuang dalam Sistem Neraca Nasional 2008 (SNA 2008).

2. Produk Domestik Bruto pada tingkat nasional serta Produk Domestik Regional Bruto (PDRB) pada tingkat regional (provinsi) menggambarkan kemampuan suatu wilayah untuk menciptakan nilai tambah pada suatu waktu tertentu. Untuk menyusun PDB

1. *The method used to estimate national accounts statistics is based on the standard guidelines formed by United Nation known as System of National Accounts (SNA). SNA is the internationally agreed standard set of recommendations on how to compile measures of economic activity in accordance with strict accounting conventions based on economic principles. The recommendations are expressed in term of a set of concepts, definitions, classifications and accounting rules that comprise the internationally agreed standard for measuring indicators such as Gross Domestic Product (GDP). One of the improvement in the national statistical system is to rebase GDP form base year 2000 to 2010 in order to capture current economic condition. It is in line with the United Nations (UN) recommendation on 2008 SNA.*

2. *The basic measure of the value added arising from economic activity is known as Gross Domestic Product at the national level and Gross Regional Domestic Product (GRDP) at the regional level (provinces/regencies/municipalities). To compile*

maupun PDRB digunakan 2 pendekatan, yaitu lapangan usaha dan pengeluaran. Keduanya menyajikan komposisi data nilai tambah dirinci menurut sumber kegiatan ekonomi (lapangan usaha) dan menurut komponen penggunaannya. PDB maupun PDRB dari sisi lapangan usaha merupakan penjumlahan seluruh komponen nilai tambah bruto yang mampu diciptakan oleh sektor-sektor ekonomi atas berbagai aktivitas produksinya. Sedangkan dari sisi pengeluaran menjelaskan tentang penggunaan dari nilai tambah tersebut.

3. PDB menurut lapangan usaha mengalami perubahan klasifikasi dari 9 lapangan usaha menjadi 17 lapangan usaha. PDB menurut lapangan usaha dirinci menurut total nilai tambah dari seluruh sektor ekonomi yang mencakup lapangan usaha Pertanian, Kehutanan, dan Perikanan; Pertambangan dan Penggalian; Industri Pengolahan; Pengadaan Listrik dan Gas; Pengadaan Air, Pengelolaan Sampah, Limbah dan Daur Ulang; Konstruksi; Perdagangan Besar dan Eceran, Reparasi Mobil dan Sepeda Motor; Transportasi dan Pergudangan; Penyediaan Akomodasi dan Makan Minum; Informasi dan Komunikasi; Jasa Keuangan dan Asuransi; Real Estat; Jasa

these statistics, two approaches have been used, i.e. "production approach" and "expenditure approach". The first approach is to measure value added produced by various kinds of economic activities, while the second approach is to measure final uses of the country's output. In other words, GDP/GRDP is the sum of total value added produced by all economic industries (activities) and the way of using it.

3. *GDP by industry classification changes from 9 sectors to 17 industries. GDP by industry is classified by types of economic activities such as Agriculture, Forestry and Fishing; Mining and Quarrying; Manufacturing; Electricity and Gas; Water supply, Sewerage, Waste Management and Remediation Activities; Construction; Wholesale and Retail Trade; Repair of Motor Vehicles and Motorcycles; Transportation and Storage; Accommodation and Food Service Activities; Information and Communication; Financial and Insurance Activities; Real Estate Activities; Business Activities; Public Administration; Defence and Compulsory Social Security; Education; Human Health and*

Perusahaan; Administrasi Pemerintahan, Pertahanan dan Jaminan Sosial Wajib; Jasa Pendidikan; Jasa Kesehatan dan Kegiatan Sosial; dan Jasa lainnya.

Social Work Activities; and Other Services Activities.

4. PDB menurut pengeluaran mengalami perubahan klasifikasi dimana pengeluaran konsumsi Lembaga Non Profit yang Melayani Rumah Tangga (LNPR) yang sebelumnya termasuk bagian dari pengeluaran konsumsi rumah tangga menjadi komponen terpisah. Sehingga klasifikasi PDB menurut pengeluaran dirinci menjadi 7 komponen yaitu komponen pengeluaran konsumsi rumah tangga, pengeluaran konsumsi LNPR, pengeluaran konsumsi pemerintah, pembentukan modal tetap bruto, perubahan inventori, ekspor barang dan jasa, dan impor barang dan jasa.

4. *GDP by expenditure classification changes where consumption expenditure Non-profit Institutions Serving Households (NPISH) previously included as part of household consumption expenditure is taken out into separate component. So that, GDP by type of expenditures is classified into: household consumption expenditure, NPISH consumption expenditure, government consumption expenditure, gross fixed capital formation, changes in inventories, exports of goods and services, and imports of goods and services.*

5. Pengeluaran konsumsi rumah tangga mencakup berbagai pengeluaran konsumsi akhir rumah tangga atas barang dan jasa untuk memenuhi kebutuhan individu ataupun kelompok secara langsung. Pengeluaran rumah tangga di sini mencakup makanan dan minuman selain restoran; pakaian, alas kaki dan jasa perawatannya; perumahan dan perlengkapan rumah tangga; kesehatan dan pendidikan; transportasi dan komunikasi;

5. *Household consumption expenditures consist of expenditures incurred by households, which are used for both individual or collective needs. Household consumptions are classified into food and beverages other than restaurants; clothing, footwear, and related maintenance services; housing and household equipment; health and education; transport and communication; restaurants and hotels; and others.*

restoran dan hotel serta lainnya.

6. Pengeluaran Pemerintah terdiri dari Pengeluaran Konsumsi Individu dan Pengeluaran Konsumsi Kolektif. Barang dan jasa individu merupakan barang dan jasa privat, dimana ciri-ciri barang privat adalah a) Scarcity, yaitu ada kelangkaan/keterbatasan dalam jumlah; b) Excludable consumption, yaitu konsumsi suatu barang dapat dibatasi hanya pada mereka yang memenuhi persyaratan tertentu (biasanya harga); c) Rivalrous competition, yaitu konsumsi oleh satu konsumen akan mengurangi atau menghilangkan kesempatan pihak lain untuk melakukan hal serupa. Contoh barang dan jasa yang dihasilkan pemerintah dan tergolong sebagai barang dan jasa individu adalah jasa pelayanan kesehatan pemerintah di rumah sakit/puskesmas dan jasa pendidikan di sekolah/universitas negeri. Sedangkan barang dan jasa kolektif ekuivalen dengan barang publik yang memiliki ciri a) Non rivalry, yaitu penggunaan satu konsumen terhadap suatu barang tidak mengurangi kesempatan konsumen lain untuk juga mengkonsumsi barang tersebut; b) Non excludable, yaitu apabila suatu barang publik tersedia, maka tidak ada yang dapat menghalangi siapapun
6. *Government consumption expenditure consists of Individual Consumption Expenditure and Collective Consumption Expenditure. Individual goods and services are private goods and services, which the characteristics of private goods is a) Scarcity, that there is a scarcity/limited in number; b) Excludable consumption, the consumption of goods can be limited only to those who meet certain requirements (usually the price); c) Rivalrous competition, ie consumption by the consumer will reduce or eliminate the chance of another party to do so. Examples of goods and services produced by government and classified as goods and services of individuals is the government health services in hospitals/health centers and education services in schools/universities. Collective goods and services equivalent to public goods characterized by a) Non-rivalry, namely the use of a consumer for an item does not reduce the chance of another consumer to also consume goods; b) Non-excludable, i.e. when a public good available, then nothing can hinder anyone to benefit from the goods or in other words everyone has access to the goods. Examples of goods and services produced by government and classified as collective goods and services is carried military*

untuk memperoleh manfaat dari barang tersebut atau dengan kata lain setiap orang memiliki akses ke barang tersebut. Contoh barang dan jasa yang dihasilkan pemerintah dan tergolong sebagai barang dan jasa kolektif adalah jasa pertahanan yang dilakukan TNI dan keamanan yang dilakukan kepolisian.

defense services and the police's security.

7. Pembentukan Modal Tetap Bruto (PMTB) mencakup pengadaan, pembuatan, dan pembelian barang modal. Barang modal dimaksud adalah barang-barang yang digunakan untuk proses produksi, tahan lama atau yang mempunyai umur pemakaian lebih dari satu tahun seperti bangunan, mesin-mesin dan alat angkutan. Termasuk pula di sini perbaikan besar (berat) yang sifatnya memperpanjang umur atau mengubah bentuk atau kapasitas barang modal tersebut. Pengeluaran barang modal untuk keperluan militer juga dicakup sebagai PMTB. Klasifikasi komponen PMTB dibagi menjadi 6 sub komponen yaitu Konstruksi; Mesin dan Peralatan; Kendaraan; Peralatan Lainnya; Cultivated Biological Resources (CBR) dan Produk Kekayaan Intelektual.
7. *Gross Fixed Capital Formation (GFCF) includes procurement, manufacture, and the purchase of capital goods. Capital goods are goods which are used for the production process, durable or have a service life of more than one year such as buildings, machinery, and transportation equipment. Including here: huge improvement that are to extend the life or changing the shape or the capacity of the capital goods. Capital expenditures for military purposes are also covered as GFCF. GFCF component are classified into six sub-components: Construction; Machinery and Equipment; vehicle; Other equipment; Cultivated Biological Resources (CBR) and Intellectual Property Product.*
8. Ekspor barang dan jasa merupakan transaksi perdagangan barang dan jasa dari penduduk (residen) ke bukan penduduk (nonresiden).
8. *Exports of goods and services consist of transactions of goods and services from residents to non-residents. Imports of goods*

Impor barang dan jasa adalah transaksi perdagangan dari bukan penduduk ke penduduk. Ekspor atau impor barang terjadi pada saat terjadi perubahan hak kepemilikan barang antara penduduk dengan bukan penduduk (dengan atau tanpa perpindahan fisik barang tersebut). Pada PDB dengan tahun dasar 2010, ekspor dan impor barang dirinci menjadi nonmigas dan migas.

and services consist of transaction of goods and services from non-residents to residents. Exports and imports of goods occur when there are changes in ownership of goods between residents and non-residents (with or without physical movements of goods across frontiers). On the GDP at 2010 basic year, exports and imports of goods specified into non oil and gas and oil and gas.

9. Produk Domestik Bruto maupun agregat turunannya disajikan dalam 2 (dua) versi penilaian, yaitu atas dasar "harga berlaku" dan atas dasar "harga konstan". Disebut sebagai harga berlaku karena seluruh agregat dinilai dengan menggunakan harga pada tahun berjalan, sedangkan harga konstan penilaiannya didasarkan kepada harga satu tahun dasar tertentu, dalam publikasi ini digunakan harga tahun 2010.

9. *GDP and its aggregations are presented in two forms: at current market prices and at constant base year market prices. In presenting current market prices, all aggregates are valued at current market prices, while base year constant market prices are shown by valuing all aggregates at fixed base year prices. Year of 2010 is used as the base year in this publication.*

10. Laju pertumbuhan Produk Domestik Bruto diperoleh dari perhitungan PDB atas dasar harga konstan. Diperoleh dengan cara mengurangi nilai PDB pada tahun ke-n terhadap nilai pada tahun ke n-1 (tahun sebelumnya), dibagi dengan nilai pada tahun ke n-1, dikalikan dengan 100 persen. Laju pertumbuhan menunjukkan perkembangan

10. *Growth rate of Gross Domestic Product is derived from GDP at constant market prices. It is obtained by subtracting the value of GDP year n with the value of GDP year n-1, divided by the value of GDP year n-1 then multiplied by 100 percent. The growth rate of GDP explains the income growth during the given period.*

agregat pendapatan dari satu waktu tertentu terhadap waktu sebelumnya.

<https://niasselatankab.bps.go.id>

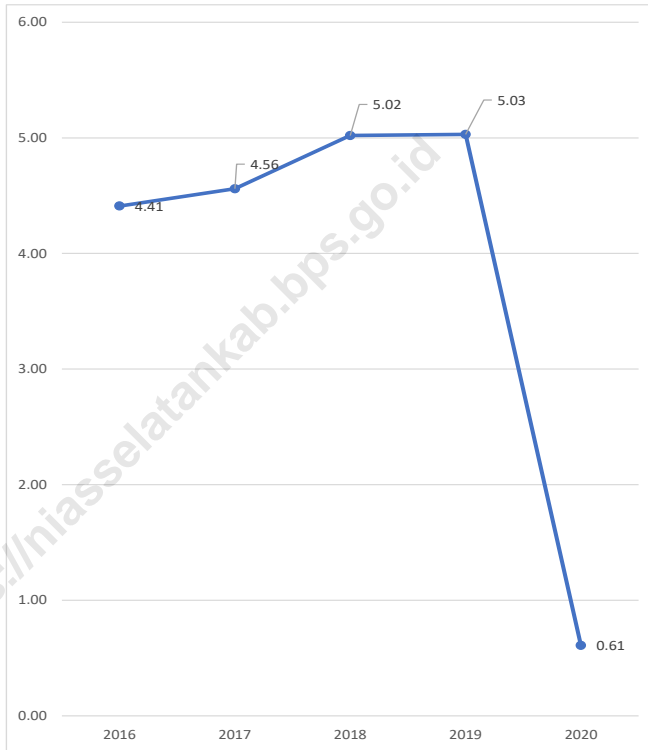
ULASAN**DESCRIPTION****Produk Domestik Regional Bruto****Gross Regional Domestic Product**

PDRB Kabupaten Nias Selatan Atas Dasar Harga Berlaku (ADHB) pada tahun 2020 sebesar 7.164,27 milyar rupiah. Sektor pertanian masih sebagai kontributor utama dengan peranan mencapai 44.61%. Selanjutnya diikuti oleh sektor Konstruksi sebesar 14,10 % dan Sektor Adm. Pemerintahan Pertahanan dan Jaminan Sosial Wajib sebesar 9,62 %. Sementara sektor-sektor lain memberikan total kontribusi sebesar 31,67% terhadap perekonomian di Nias Selatan. Untuk melihat pertumbuhan ekonomi maka digunakan perbandingan PDRB Atas Dasar Harga Konstan (ADHK) tahun tertentu dengan tahun sebelumnya. ADHK tahun 2010, PDRB Nias Selatan pada tahun 2019 sebesar 4.221,04 milyar rupiah, sedangkan pada tahun 2020 hanya sebesar 4.246,83 milyar rupiah. Berarti pertumbuhan ekonomi Nias Selatan sebesar 0,61% pada tahun 2020.

Nias Selatan Regency GRDP at Current Market Prices (ADHB) in 2018 amounted to 7,164.27 billion rupiah. The agricultural sector is still a major contributor to the role reached 44.61%. Followed by the Construction sector 14,10 % and Sector Adm. Government Defence and Compulsory Social Security 9.62 %. While other sectors give a total contribution of 31.67% to the economy in Nias Selatan. To see a comparison of economic growth then used PDRB Upper Constant Prices (ADHK) particular year with the previous year. ADHK In 2010, the GDP of South Nias in 2019 amounted to 4,221.04 billion rupiah, while in 2020 amounted to 4,246.83 billion rupiah. Means, economic growth of Nias Selatan are 0.61 % at 2020.

Gambar 12.1
Figures

Laju Pertumbuhan Produk Domestik Regional Bruto Atas Dasar Harga Konstan 2010 Menurut Lapangan Usaha di Kabupaten Nias Selatan (persen), 2016–2020
Growth rate of Gross Regional Domestic Product at 2010 Constant Market Prices by Industry in Nias Selatan Regency (percent), 2016–2020



Catatan/Note: ^{*)} Angka Sementara/Preliminary Figures

^{xx)} Angka Sangat Sementara/**Very Preliminary Figures**

Sumber/Source: BPS, berbagai sensus, survei dan sumber lain/BPS-Statistics Indonesia, various census, survey, and other sources

Tabel 12.1. **Produk Domestik Regional Bruto Atas Dasar Harga Berlaku Menurut Lapangan Usaha di Kabupaten Nias Selatan (miliar rupiah), 2016–2020**
Gross Regional Domestic Product at Current Market Prices by Industry in Nias Selatan Regency (billion rupiahs), 2016–2020

Lapangan Usaha/Industry	2016	2017	2018	2019 ^x	2020 ^{xx}
(1)	(2)	(3)	(4)	(5)	(6)
A Pertanian, Kehutanan, dan Perikanan/ <i>Agriculture, Forestry, and Fishing</i>	2 391,20	2 600,34	2 822,21	3 044,02	3 196,25
B Pertambangan dan Penggalian/ <i>Mining and Quarrying</i>	312,67	334,15	357,60	382,60	408,72
C Industri Pengolahan/ <i>Manufacturing</i>	8,74	9,61	10,44	11,32	11,79
D Pengadaan Listrik dan Gas/ <i>Electricity and Gas</i>	2,49	2,77	3,11	3,50	3,80
E Pengadaan Air; Pengelolaan Sampah, Limbah, dan Daur Ulang/ <i>Water Supply; Sewerage, Waste Management, and Remediation Activities</i>	1,81	1,99	2,14	2,31	2,29
F Konstruksi/ <i>Construction</i>	705,43	787,78	885,53	1 017,53	1 009,97
G Perdagangan Besar dan Eceran; Reparasi Mobil dan Sepeda Motor/ <i>Wholesale and Retail Trade; Repair of Motor Vehicles and Motorcycles</i>	412,07	466,78	524,35	586,85	625,48
H Transportasi dan Pergudangan/ <i>Transportation and Storage</i>	184,98	209,06	235,79	267,27	287,46
I Penyediaan Akomodasi dan Makan Minum/ <i>Accommodation and Food Service Activities</i>	112,15	123,89	137,44	152,24	160,69
J Informasi dan Komunikasi/ <i>Information and Communication</i>	36,27	39,60	43,53	47,53	49,93

Lanjutan Tabel/*Continued Table* 12.1

Lapangan Usaha/Industry		2016	2017	2018	2019[*]	2020^{**}
(1)		(2)	(3)	(4)	(5)	(6)
K	Jasa Keuangan dan Asuransi/ <i>Financial and Insurance Activities</i>	76,52	81,79	87,45	93,14	97,81
L	Real Estat/ <i>Real Estate Activities</i>	257,07	290,40	322,04	357,54	372,74
M,N	Jasa Perusahaan/ <i>Business Activities</i>	1,74	1,93	2,07	2,22	2,23
O	Administrasi Pemerintahan, Pertahanan, dan Jaminan Sosial Wajib/ <i>Public Administration and Defence; Compulsory Social Security</i>	510,73	551,18	601,30	661,30	689,41
P	Jasa Pendidikan/ <i>Education</i>	132,73	144,28	157,26	171,26	178,55
Q	Jasa Kesehatan dan Kegiatan Sosial/ <i>Human Health and Social Work Activities</i>	40,37	43,73	47,88	52,88	58,70
R,S,T,U	Jasa Lainnya/ <i>Other Services Activities</i>	5,82	6,46	7,18	7,98	8,44
Produk Domestik Regional Bruto/Gross Regional Domestic Product		5 192,77	5 695,74	6 247,31	6 861,48	7 164,27

Catatan/Note: ^{*}) Angka Sementara/Preliminary Figures

^{**}) Angka Sangat Sementara/**Very Preliminary Figures**

Sumber/Source: BPS, berbagai sensus, survei dan sumber lain/*BPS-Statistics Indonesia, various census, survey, and other sources*

Tabel
Table 12.2

Produk Domestik Regional Bruto Atas Dasar Harga Konstan 2010 Menurut Lapangan Usaha di Kabupaten Nias Selatan (miliar rupiah), 2016–2020
Gross Regional Domestic Product at 2010 Constant Market Prices by Industry in Nias Selatan Regency (billion rupiahs), 2016–2020

Lapangan Usaha/Industry		2016	2017	2018	2019 ^x	2020 ^{xx}
(1)		(2)	(3)	(4)	(5)	(6)
A	Pertanian, Kehutanan, dan Perikanan/ <i>Agriculture, Forestry, and Fishing</i>	1 751,46	1 825,42	1 908,21	1 982,40	2 002,93
B	Pertambangan dan Penggalian/ <i>Mining and Quarrying</i>	211,95	226,69	238,08	250,88	258,29
C	Industri Pengolahan/ <i>Manufacturing</i>	6,05	6,30	6,51	6,75	6,75
D	Pengadaan Listrik dan Gas/ <i>Electricity and Gas</i>	2,78	2,95	3,14	3,33	3,55
E	Pengadaan Air; Pengelolaan Sampah, Limbah, dan Daur Ulang/ <i>Water Supply; Sewerage, Waste Management, and Remediation Activities</i>	1,07	1,10	1,14	1,18	1,16
F	Konstruksi/ <i>Construction</i>	467,04	493,43	523,91	563,17	538,03
G	Perdagangan Besar dan Eceran; Reparasi Mobil dan Sepeda Motor/ <i>Wholesale and Retail Trade; Repair of Motor Vehicles and Motorcycles</i>	288,19	303,26	320,57	338,90	349,82
H	Transportasi dan Pergudangan/ <i>Transportation and Storage</i>	119,99	127,48	135,71	146,18	148,69
I	Penyediaan Akomodasi dan Makan Minum/ <i>Accommodation and Food Service Activities</i>	74,60	77,86	81,79	86,48	87,21
J	Informasi dan Komunikasi/ <i>Information and Communication</i>	35,61	37,58	39,69	42,01	43,60

Lanjutan Tabel/*Continued Table* 12.2

Lapangan Usaha/Industry		2016	2017	2018	2019^x	2020^{xx}
(1)		(2)	(3)	(4)	(5)	(6)
K	Jasa Keuangan dan Asuransi/ <i>Financial and Insurance Activities</i>	53,67	54,94	57,15	59,43	61,46
L	Real Estat/ <i>Real Estate Activities</i>	165,72	173,84	183,29	193,87	197,48
M,N	Jasa Perusahaan/ <i>Business Activities</i>	1,28	1,34	1,41	1,48	1,47
O	Administrasi Pemerintahan, Pertahanan, dan Jaminan Sosial Wajib/ <i>Public Administration and Defence; Compulsory Social Security</i>	346,70	354,43	371,21	390,10	388,03
P	Jasa Pendidikan/ <i>Education</i>	98,58	103,45	108,66	114,37	116,26
Q	Jasa Kesehatan dan Kegiatan Sosial/ <i>Human Health and Social Work Activities</i>	30,69	31,93	33,44	35,40	36,91
R,S,T,U	Jasa Lainnya/ <i>Other Services Activities</i>	4,39	4,61	4,85	5,12	5,19
Produk Domestik Regional Bruto/<i>Gross Regional Domestic Product</i>		3 659,77	3 826,62	4 018,74	4 221,04	4 246,83

Catatan/Note: ^x) Angka Sementara/Preliminary Figures

^{xx}) Angka Sangat Sementara/**Very Preliminary Figures**

Sumber/Source: BPS, berbagai sensus, survei dan sumber lain/*BPS-Statistics Indonesia, various census, survey, and other sources*

Tabel
Table 12.3

Distribusi Persentase Produk Domestik Regional Bruto Atas Dasar Harga Berlaku Menurut Lapangan Usaha di Kabupaten Nias Selatan, 2016–2020
Percentage Distribution of Gross Regional Domestic Product at Current Market Prices by Industry in Nias Selatan Regency, 2016–2020

Lapangan Usaha/Industry	2016	2017	2018	2019 ^x	2020 ^{xx}
(1)	(2)	(3)	(4)	(5)	(6)
A Pertanian, Kehutanan, dan Perikanan/ <i>Agriculture, Forestry, and Fishing</i>	46,05	45,65	45,18	44,36	44,61
B Pertambangan dan Penggalian/ <i>Mining and Quarrying</i>	6,02	5,87	5,72	5,58	5,70
C Industri Pengolahan/ <i>Manufacturing</i>	0,17	0,17	0,17	0,16	0,16
D Pengadaan Listrik dan Gas/ <i>Electricity and Gas</i>	0,05	0,05	0,05	0,05	0,05
E Pengadaan Air; Pengelolaan Sampah, Limbah, dan Daur Ulang/ <i>Water Supply; Sewerage, Waste Management, and Remediation Activities</i>	0,04	0,04	0,03	0,03	0,03
F Konstruksi/ <i>Construction</i>	13,59	13,83	14,18	14,83	14,10
G Perdagangan Besar dan Eceran; Reparasi Mobil dan Sepeda Motor/ <i>Wholesale and Retail Trade; Repair of Motor Vehicles and Motorcycles</i>	7,94	8,20	8,39	8,55	8,73
H Transportasi dan Pergudangan/ <i>Transportation and Storage</i>	3,56	3,67	3,77	3,90	4,01
I Penyediaan Akomodasi dan Makan Minum/ <i>Accommodation and Food Service Activities</i>	2,16	2,18	2,20	2,22	2,24
J Informasi dan Komunikasi/ <i>Information and Communication</i>	0,70	0,70	0,70	0,69	0,70
K Jasa Keuangan dan Asuransi/ <i>Financial and Insurance Activities</i>	1,47	1,44	1,40	1,36	1,37

Lanjutan Tabel/*Continued Table* 12.3

Lapangan Usaha/ <i>Industry</i>		2016	2017	2018	2019 [*]	2020 ^{**}
(1)		(2)	(3)	(4)	(5)	(6)
L	Real Estat/ <i>Real Estate Activities</i>	4,95	5,10	5,16	5,21	5,20
M,N	Jasa Perusahaan/ <i>Business Activities</i>	0,03	0,03	0,03	0,03	0,03
O	Administrasi Pemerintahan, Pertahanan, dan Jaminan Sosial Wajib/ <i>Public Administration and Defence; Compulsory Social Security</i>	9,84	9,68	9,63	9,64	9,62
P	Jasa Pendidikan/ <i>Education</i>	2,56	2,53	2,52	2,50	2,49
Q	Jasa Kesehatan dan Kegiatan Sosial/ <i>Human Health and Social Work Activities</i>	0,78	0,77	0,77	0,77	0,82
R,S,T,U	Jasa Lainnya/ <i>Other Services Activities</i>	0,11	0,11	0,12	0,12	0,12
Produk Domestik Regional Bruto/<i>Gross Regional Domestic Product</i>		100,00	100,00	100,00	100,00	100,00

Catatan/*Note*: *) Angka Sementara/*Preliminary Figures*

**) Angka Sangat Sementara/*Very Preliminary Figures*

Sumber/*Source*: BPS, berbagai sensus, survei dan sumber lain/*BPS-Statistics Indonesia, various census, survey, and other sources*

Tabel
Table 12.4

Laju Pertumbuhan Produk Domestik Regional Bruto Atas Dasar Harga Konstan 2010 Menurut Lapangan Usaha di Kabupaten Nias Selatan (persen), 2016–2020
Growth Rate of Gross Regional Domestic Product at 2010 Constant Market Prices by Industry in Nias Selatan Regency (percent), 2016–2020

Lapangan Usaha/Industry	2016	2017	2018	2019^x	2020^{xx}
(1)	(2)	(3)	(4)	(5)	(6)
A Pertanian, Kehutanan, dan Perikanan/ <i>Agriculture, Forestry, and Fishing</i>	3,83	4,22	4,54	3,89	1,04
B Pertambangan dan Penggalian/ <i>Mining and Quarrying</i>	6,90	6,95	5,03	5,38	2,96
C Industri Pengolahan/ <i>Manufacturing</i>	4,80	4,15	3,40	3,67	0,04
D Pengadaan Listrik dan Gas/ <i>Electricity and Gas</i>	6,51	6,23	6,23	6,34	6,61
E Pengadaan Air; Pengelolaan Sampah, Limbah, dan Daur Ulang/ <i>Water Supply; Sewerage, Waste Management, and Remediation Activities</i>	2,96	3,12	3,07	3,99	-2,01
F Konstruksi/ <i>Construction</i>	5,60	5,65	6,18	7,49	-4,46
G Perdagangan Besar dan Eceran; Reparasi Mobil dan Sepeda Motor/ <i>Wholesale and Retail Trade; Repair of Motor Vehicles and Motorcycles</i>	5,20	5,23	5,71	5,72	3,22
H Transportasi dan Pergudangan/ <i>Transportation and Storage</i>	6,97	6,24	6,46	7,71	1,72
I Penyediaan Akomodasi dan Makan Minum/ <i>Accommodation and Food Service Activities</i>	4,33	4,36	5,06	5,73	0,84
J Informasi dan Komunikasi/ <i>Information and Communication</i>	6,91	5,54	5,62	5,84	3,79
K Jasa Keuangan dan Asuransi/ <i>Financial and Insurance Activities</i>	6,47	2,37	4,03	3,98	3,42

Lanjutan Tabel/*Continued Table* 12.4

Lapangan Usaha/ <i>Industry</i>		2016	2017	2018	2019 ^x	2020 ^{xx}
(1)		(2)	(3)	(4)	(5)	(6)
L	Real Estat/ <i>Real Estate Activities</i>	4,67	4,90	5,43	5,78	1,86
M,N	Jasa Perusahaan/ <i>Business Activities</i>	4,87	4,88	5,03	5,16	-0,79
O	Administrasi Pemerintahan, Pertahanan, dan Jaminan Sosial Wajib/ <i>Public Administration and Defence; Compulsory Social Security</i>	2,05	2,23	4,73	5,09	-0,53
P	Jasa Pendidikan/ <i>Education</i>	5,07	4,93	5,04	5,25	1,65
Q	Jasa Kesehatan dan Kegiatan Sosial/ <i>Human Health and Social Work Activities</i>	3,16	4,05	4,71	5,86	4,26
R,S,T,U	Jasa Lainnya/ <i>Other Services Activities</i>	4,91	5,05	5,12	5,55	1,54
Produk Domestik Regional Bruto/<i>Gross Regional Domestic Product</i>		4,41	4,56	5,02	5,03	0,61

Catatan/*Note*: ¹⁾ Angka Sementara/*Preliminary Figures*

^{xx)} Angka Sangat Sementara/*Very Preliminary Figures*

Sumber/*Source*: BPS, berbagai sensus, survei dan sumber lain/*BPS-Statistics Indonesia, various census, survey, and other sources*

Tabel
Table 12.5

Produk Domestik Regional Bruto Atas Dasar Harga Berlaku Menurut Jenis Pengeluaran di Kabupaten Nias Selatan (miliar rupiah), 2015–2019
Gross Regional Domestic Product at Current Market Prices by Type of Expenditure in Nias Selatan Regency (billion rupiahs), 2015–2019

Jenis Pengeluaran Type of Expenditure	2015	2016	2017	2018*	2019**
(1)	(2)	(3)	(4)	(5)	(6)
Pengeluaran Konsumsi Rumah Tangga <i>Household Consumption Expenditure</i>	3 625,58	4 061,93	4 446,35	4 876,28	5 369,47
Pengeluaran Konsumsi LNPR NPISH Consumption Expenditure	114,44	126,54	146,33	187,28	216,28
Pengeluaran Konsumsi Pemerintah Government Consumption Expenditure	950,93	1 177,69	1 423,93	1 614,98	1 841,21
Pembentukan Modal Tetap Bruto Gross Fixed Capital Formation	1 043,74	1 152,97	1 300,22	1 471,68	1 685,68
Perubahan Inventori Changes in Inventories	262,49	248,09	252,89	262,85	279,85
Net Ekspor Barang dan Jasa/ Exports of Goods and Services	-1 267,75	-1 574,46	-1 873,98	-2 165,77	-2 531,01
Produk Domestik Regional Bruto/ Gross Regional Domestic Product	4 729,43	5 192,77	5 695,74	6 247,31	6 861,48

Catatan/Note: *) Angka Sementara/Preliminary Figures

) Angka Sangat Sementara/Very Preliminary Figures**

Sumber/Source: BPS, berbagai sensus, survei dan sumber lain/BPS-Statistics Indonesia, various census, survey, and other sources

Tabel
Table 12.6

Produk Domestik Regional Bruto Atas Dasar Harga Konstan 2010 Menurut Jenis Pengeluaran di Kabupaten Nias Selatan (miliar rupiah), 2015–2019
Gross Regional Domestic Product at 2010 Constant Market Prices by Type of Expenditure in Nias Selatan Regency (billion rupiahs), 2015–2019

Jenis Pengeluaran Type of Expenditure	2015	2016	2017	2018*	2019**
(1)	(2)	(3)	(4)	(5)	(6)
Pengeluaran Konsumsi Rumah Tangga Household Consumption Expenditure	2 860,64	3 061,82	3 284,05	3 534,37	3 795,15
Pengeluaran Konsumsi LNPRT NPISH Consumption Expenditure	97,82	107,70	115,14	123,16	131,85
Pengeluaran Konsumsi Pemerintah Government Consumption Expenditure	775,24	845,96	901,04	961,83	1 031,86
Pembentukan Modal Tetap Bruto Gross Fixed Capital Formation	834,42	883,60	950,09	1 022,32	1 108,27
Perubahan Inventori Changes in Inventories	180,80	181,21	183,16	189,08	198,59
Net Ekspor Barang dan Jasa/Net Exports of Goods and Services	-1 243,74	-1 420,52	-1 606,85	-1 812,03	-2 044,67
Produk Domestik Regional Bruto/Gross Regional Domestic Product	3 505,19	3 659,77	3 826,62	4 018,74	4 221,04

Catatan/Note: *) Angka Sementara/Preliminary Figures

) Angka Sangat Sementara/Very Preliminary Figures**

Sumber/Source: BPS, berbagai sensus, survei dan sumber lain/BPS-Statistics Indonesia, various census, survey, and other sources

Tabel
Table 12.7

Distribusi Persentase Produk Domestik Regional Bruto Atas Dasar Harga Berlaku menurut Pengeluaran Kabupaten Nias Selatan (persen), 2015 – 2019
Percentage Distribution of Gross Regional Domestic Product at Current Prices by Expenditure of Nias Selatan Regency (percent), 2015 – 2019

Jenis Pengeluaran Type of Expenditure	2015	2016	2017	2018*	2019**
(1)	(2)	(3)	(4)	(5)	(6)
Pengeluaran Konsumsi Rumah Tangga Household Consumption Expenditure	76.66	78.22	78.06	78.05	78.26
Pengeluaran Konsumsi LNPR NPISH Consumption Expenditure	2.42	2.44	2.57	3.00	3.15
Pengeluaran Konsumsi Pemerintah Government Consumption Expenditure	20.11	22.68	25.00	25.85	26.83
Pembentukan Modal Tetap Bruto Gross Fixed Capital Formation	22.07	22.20	22.83	23.56	24.57
Perubahan Inventori Changes in Inventories	5.55	4.78	4.44	4.21	4.08
Net Ekspor Barang dan Jasa/ Exports of Goods and Services	(26.81)	(30.32)	(32.90)	(34.67)	(36.89)
Produk Domestik Regional Bruto/ Gross Regional Domestic Product	100.00	100.00	100.00	100.00	100.00

Catatan/Note: *) Angka Sementara/Preliminary Figures

) Angka Sangat Sementara/Very Preliminary Figures**

Sumber/Source: BPS, berbagai sensus, survei dan sumber lain/BPS-Statistics Indonesia, various census, survey, and other sources

Tabel
Table 12.8

Laju Pertumbuhan Produk Domestik Regional Bruto Atas Dasar Harga Konstan 2010 menurut Pengeluaran Kabupaten Nias Selatan (persen), 2015 – 2019
Growth rate of Gross Regional Domestic Product at 2010 Constant Market Prices by Expenditure of Nias Selatan Regency (percent), 2015 – 2019

Jenis Pengeluaran Type of Expenditure	2015	2016	2017	2018*	2019**
(1)	(2)	(3)	(4)	(5)	(6)
Pengeluaran Konsumsi Rumah Tangga <i>Household Consumption Expenditure</i>	6.86	7.03	7.26	7.62	7.38
Pengeluaran Konsumsi LNPRT <i>NPISH Consumption Expenditure</i>	3.80	10.10	6.91	6.97	7.05
Pengeluaran Konsumsi Pemerintah <i>Government Consumption Expenditure</i>	7.83	9.12	6.51	6.75	7.28
Pembentukan Modal Tetap Bruto <i>Gross Fixed Capital Formation</i>	4.18	5.89	7.52	7.60	8.41
Perubahan Inventori <i>Changes in Inventories</i>	-	-	-	-	-
Net Ekspor Barang dan Jasa/ <i>Exports of Goods and Services</i>	-	-	-	-	-
Produk Domestik Regional Bruto/ Gross Regional Domestic Product	4.43	4.41	4.56	5.02	5.03

Catatan/Note: *) Angka Sementara/Preliminary Figures

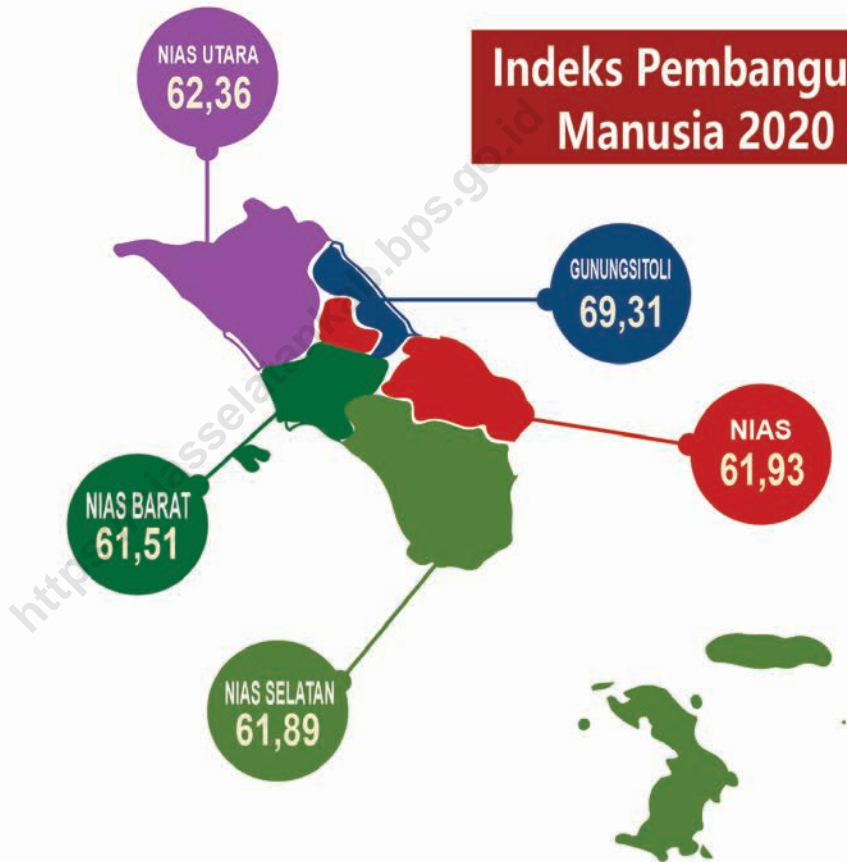
) Angka Sangat Sementara/Very Preliminary Figures**

Sumber/Source: BPS, berbagai sensus, survei dan sumber lain/BPS-Statistics Indonesia, various census, survey, and other sources

BAB
CHAPTER
13

**PERBANDINGAN ANTAR
KABUPATEN/KOTA**
REGENCY/MUNICIPAL COMPARISON

**Indeks Pembangunan
Manusia 2020 :**



PENJELASAN TEKNIS

1. Sumber utama data kependudukan adalah Sensus Penduduk yang dilaksanakan setiap sepuluh tahun sekali. Sensus Penduduk telah dilaksanakan sebanyak enam kali sejak Indonesia merdeka, yaitu tahun 1961, 1971, 1980, 1990, 2000, 2010, dan 2020
2. Penduduk Indonesia adalah semua orang yang berdomisili di wilayah teritorial Indonesia selama 6 bulan atau lebih dan atau mereka yang berdomisili kurang dari 6 bulan tetapi bertujuan menetap.
3. Laju pertumbuhan penduduk adalah angka yang menunjukkan persentase penambahan penduduk dalam jangka waktu tertentu.
4. Rasio jenis kelamin adalah perbandingan antara penduduk laki-laki dan penduduk perempuan pada suatu wilayah dan waktu tertentu. Biasanya dinyatakan dengan banyaknya penduduk laki-laki untuk 100 penduduk perempuan.
5. Penduduk miskin adalah penduduk yang memiliki rata-rata pengeluaran per kapita per bulan di bawah Garis Kemiskinan.
6. Garis Kemiskinan Makanan (GKM) merupakan nilai pengeluaran kebutuhan minimum makanan yang disetarakan dengan 2.100 kkalori per kapita per hari. Garis

TECHNICAL NOTES

1. *The main source of demographic data is population census, which is conducted every ten years. Population Census has been conducted six times since Indonesia's independence: 1961, 1971, 1980, 1990, 2000, 2010, and 2020.*
2. *The population of Indonesia are all residents of the entire territory of Indonesia who have stayed for six months or longer, and those who intended to stay more than six months even though their length of stay is less than six months.*
3. *The growth rate of population is the number that show percentage of population growth within a specified period.*
4. *Sex ratio is the ratio of males population to females population in a given area and time, usually expressed as the number of males for every 100 females.*
5. *A person whose expenditure per capita per month is below the poverty line is considered to be poor.*
6. *The Food Poverty Line refers to the daily minimum requirement of 2,100 kcal per capita per day. The Non-Food Poverty Line refers to the minimum requirement for*

- Kemiskinan Non-Makanan (GKNM) adalah kebutuhan minimum untuk perumahan, sandang, pendidikan, kesehatan, dan kebutuhan dasar lainnya.
7. Indeks Pembangunan Manusia (IPM) menjelaskan bagaimana penduduk dapat mengakses hasil pembangunan dalam memperoleh pendapatan, kesehatan, pendidikan dan sebagainya. IPM diperkenalkan oleh UNDP pada tahun 1990 dan dipublikasikan secara berkala dalam laporan tahunan Human Development Report (HDR). IPM dibentuk oleh 3 (tiga) dimensi dasar : Umur Panjang dan Hidup Sehat; Pengetahuan; dan Standar Hidup Layak.
 8. Perbandingan antar Kabupaten/ Kota merupakan data-data strategis yang dihasilkan oleh Badan Pusat Statistik yang menggambarkan keterbandingan berbagai indikator statistik antar Kabupaten/Kota di Provinsi Sumatera Utara.
- household necessities for clothing, education, health, and other basic individual needs.*
7. *The Human Development Index (HDI) explains how people can access development results in obtaining income, health, education and so forth. HDI was introduced by United Nations Development Programme (UNDP) in 1990 and published periodically in the annual report of the Human Development Report. HDI was formed by three basic dimensions : A long and Healthy Life; Knowledge; and a Decent Standard of Living.*
 8. *Comparisons between Regencies/ Municipal are strategic data produced by the BPS-Statistics of Indonesia which illustrates the comparison of various statistical indicators between regencies/ municipal in Sumatera Utara Province.*

ULASAN

Pada tahun 2020, jumlah penduduk Provinsi Sumatera Utara berjumlah 14.799.361 jiwa hasil Sensus penduduk 2020 (September).

Jumlah penduduk kabupaten/kota terbanyak ada di Kota Medan sebanyak 2.435.252 jiwa dan paling sedikit berada di Kabupaten Pakpak Bharat sebanyak 52.351 jiwa.

Tingkat Pengangguran Terbuka (TPT) Provinsi Sumatera Utara meningkat dari tahun 2019 menjadi 6,91. Hal ini dikarenakan hampir seluruh kabupaten/kota di provinsi Sumatera Utara juga mengalami peningkatan jumlah pengangguran. TPT tertinggi di Provinsi Sumatera Utara sebesar 11,50 di Kota Pematang Siantar dan terkecil di Kabupaten Humbang Hasundutan sebesar 11,50.

Jumlah penduduk miskin di Provinsi Sumatera Utara sebesar 1.283,29 ribu jiwa atau sebesar 8,75 persen.

DESCRIPTION

In 2020, the total population of Sumatera Utara Province is 14,799,361 people as a result of the 2020 population census (September).

The largest population in the regency/city is in Medan with a total of 2,435,252 people and the least is in Pakpak Bharat Regency with a total of 52,351 people

The Sumatra Utara Province Open Unemployment Rate (TPT) increased from 2019 to 6.91. This is because almost all districts / cities in the province of Sumatera Utara also experienced an increase in the number of unemployed. The highest PTT was in Sumatera Utara Province at 11.50 in Pematang Siantar City and the smallest in Humbang Hasundutan Regency at 11.50.

The number of poor people in Sumatera Utara Province was 1,283.29 thousand people or 8.75 percent

Tabel
Table 13.1

Jumlah Penduduk Menurut Kabupaten/Kota di Provinsi Sumatera Utara (ribu), 2016–2020
Population by Regency/Municipality in Sumatera Utara Province (thousand), 2016–2020

Kabupaten/Kota Regency/Municipality	2016	2017	2018	2019	2020
(1)	(2)	(3)	(4)	(5)	(6)
Kabupaten					
01 Nias	141 403	142 110	142 840	143 319	146 672
02 Mandailing Natal	435 303	439 505	443 490	447 287	472 886
03 Tapanuli Selatan	276 889	278 587	280 283	281 931	300 911
04 Tapanuli Tengah	356 918	363 705	370 171	376 667	365 177
05 Tapanuli Utara	295 613	297 806	299 881	301 789	312 758
06 Toba Samosir	180 694	181 790	182 673	183 712	206 199
07 Labuhanbatu	470 511	478 593	486 480	494 178	493 899
08 Asahan	712 684	718 718	724 379	729 795	769 960
09 Simalungun	854 489	859 228	863 693	867 922	990 246
10 Dairi	280 610	281 876	283 203	284 304	308 764
11 Karo	396 598	403 207	409 675	415 878	404 998
12 Deli Serdang	2 072 521	2 114 627	2 155 625	2 195 709	1 931 441
13 Langkat	1 021 208	1 028 309	1 035 411	1 041 775	1 030 202
14 Nias Selatan	311 319	314 395	317 207	319 902	360 531
15 Humbang Hasundutan	184 915	186 694	188 480	190 186	197 751
16 Pakpak Bharat	46 392	47 183	48 119	48 935	52 351
17 Samosir	124 496	125 099	125 816	126 188	136 441
18 Serdang Bedagai	610 906	612 924	614 618	616 396	657 490
19 Batu Bara	404 988	409 091	412 992	416 493	410 678
20 Padang Lawas Utara	257 807	262 895	267 771	272 713	260 720
21 Padang Lawas	263 784	269 799	275 515	281 239	261 011

Kabupaten/Kota Regency/Municipality	2016	2017	2018	2019	2020
(1)	(2)	(3)	(4)	(5)	(6)
22 Labuhanbatu Selatan	320 381	326 825	332 922	338 982	314 094
23 Labuhanbatu Utara	354 485	357 691	360 926	363 816	381 994
24 Nias Utara	135 013	136 090	137 002	137 967	147 274
25 Nias Barat	80 785	81 279	81 663	82 154	89 994
Kota					
71 Sibolga	86 789	87 090	87 317	87 626	89 584
72 Tanjungbalai	169 084	171 187	173 302	175 223	176 027
73 Pematangsiantar	249 505	251 513	253 500	255 317	268 254
74 Tebing Tinggi	158 902	160 686	162 581	164 402	172 838
75 Medan	2 229 408	2 247 425	2 264 145	2 279 894	2 435 252
76 Binjai	267 901	270 926	273 892	276 597	291 842
77 Padangsidempuan	212 917	216 013	218 892	221 827	225 105
78 Gunungsitoli	137 693	139 281	140 927	142 426	136 017
Sumatera Utara	14 102 911	14 262 147	14 415 391	14 562 549	14 799 361

Sumber/Source: BPS Provinsi Sumatera Utara/ BPS-Statistics of Sumatera Utara Province

Tabel
Table 13.2

Laju Pertumbuhan Produk Domestik Regional Bruto Atas Dasar Harga Konstan 2010 Menurut Kabupaten/Kota di Provinsi Sumatera Utara (persen), 2016–2020
Rate of Growth of Gross Regional Domestic Products at Constant 2010 Prices by Regency/Municipality in Sumatera Utara Province (percent), 2016–2020

Kabupaten/Kota Regency/Municipality	2016	2017	2018	2019 ¹⁾	2020 ²⁾
(1)	(2)	(3)	(4)	(5)	(6)
Kabupaten					
01 Nias	5,03	5,01	4,95	5,04	1,80
02 Mandailing Natal	6,18	6,09	5,79	5,30	-0,94
03 Tapanuli Selatan	5,12	5,21	5,19	5,23	0,39
04 Tapanuli Tengah	5,12	5,24	5,20	5,18	-0,76
05 Tapanuli Utara	4,12	4,15	4,35	4,62	1,50
06 Toba Samosir	4,76	4,90	4,96	4,88	-0,27
07 Labuhanbatu	5,06	5,00	5,06	5,07	0,09
08 Asahan	5,62	5,48	5,61	5,64	0,21
09 Simalungun	5,4	5,13	5,18	5,20	1,01
10 Dairi	5,07	4,93	5,01	4,82	-0,94
11 Karo	5,17	5,21	4,55	4,60	-0,80
12 Deli Serdang	5,32	5,10	5,15	5,18	-1,78
13 Langkat	4,98	5,05	5,02	5,07	-0,86
14 Nias Selatan	4,41	4,56	5,02	5,03	0,61
15 Humbang Hasundutan	5	5,02	5,04	4,94	-0,13
16 Pakpak Bharat	5,97	5,94	5,85	5,87	-0,18
17 Samosir	5,27	5,35	5,58	5,70	-0,59
18 Serdang Bedagai	5,14	5,16	5,17	5,28	-0,44
19 Batu Bara	4,44	4,11	4,38	4,35	-0,31

Kabupaten/Kota Regency/Municipality	2016	2017	2018	2019 ^{*)}	2020 ^{**)}
(1)	(2)	(3)	(4)	(5)	(6)
20 Padang Lawas Utara	5,96	5,54	5,58	5,61	1,14
21 Padang Lawas	6,06	5,71	5,96	5,64	1,18
22 Labuhanbatu Selatan	5,19	5,09	5,27	5,35	0,80
23 Labuhanbatu Utara	5,21	5,11	5,20	5,15	0,27
24 Nias Utara	4,59	4,43	4,42	4,65	1,58
25 Nias Barat	4,83	4,81	4,77	4,82	1,66
Kota					
71 Sibolga	5,15	5,27	5,25	5,20	-1,36
72 Tanjungbalai	5,76	5,51	5,77	5,79	-0,47
73 Pematangsiantar	4,86	4,41	4,80	4,82	-1,89
74 Tebing Tinggi	5,11	5,14	5,17	5,15	-0,70
75 Medan	6,27	5,81	5,92	5,93	-1,98
76 Binjai	5,54	5,39	5,46	5,51	-1,83
77 Padangsidempuan	5,29	5,32	5,45	5,51	-0,73
78 Gunungsitoli	6,03	6,01	6,03	6,05	0,38
Sumatera Utara	5,18	5,12	5,18	5,22	-1,07

Catatan/Note: *) Angka Sementara

**) Angka Sangat Sementara

Sumber/Source: BPS Provinsi Sumatera Utara/ BPS- Statistics of Sumatera Utara Province

Tabel
Table 13.3

**Jumlah Penduduk Miskin Menurut Kabupaten/Kota di
Provinsi Sumatera Utara (ribu), 2016–2020**
**Number of Poor Population by Regency/Municipality in
Sumatera Utara Province (thousand), 2016–2020**

Kabupaten/Kota Regency/Municipality	2016	2017	2018	2019	2020
(1)	(2)	(3)	(4)	(5)	(6)
Kabupaten					
01 Nias	24,11	24,88	22,61	22,10	...
02 Mandailing Natal	47,67	48,30	42,39	40,64	...
03 Tapanuli Selatan	30,84	29,48	25,63	24,22	...
04 Tapanuli Tengah	51,77	53,05	48,53	46,99	...
05 Tapanuli Utara	33,20	33,75	29,20	28,57	...
06 Toba Samosir	18,20	18,49	15,82	15,78	...
07 Labuhanbatu	41,94	42,35	41,70	41,52	...
08 Asahan	84,35	83,67	74,14	70,53	...
09 Simalungun	92,19	91,35	80,30	76,33	...
10 Dairi	24,94	24,98	23,19	21,86	...
11 Karo	38,74	40,02	35,36	34,08	...
12 Deli Serdang	100,09	97,09	88,52	84,94	...
13 Langkat	115,79	114,41	105,46	103,08	...
14 Nias Selatan	57,75	57,95	52,70	52,51	...
15 Humbang Hasundutan	18,04	18,35	16,93	16,60	...
16 Pakpak Bharat	4,95	4,95	4,66	4,52	...
17 Samosir	18,01	18,43	16,81	15,79	...
18 Serdang Bedagai	58,17	56,93	50,49	48,69	...
19 Batu Bara	49,42	50,91	51,78	50,46	...
20 Padang Lawas Utara	27,88	27,98	26,82	26,06	...

Kabupaten/Kota Regency/Municipality	2016	2017	2018	2019	2020
(1)	(2)	(3)	(4)	(5)	(6)
21 Padang Lawas	22,80	24,42	23,05	23,17	...
22 Labuhanbatu Selatan	36,62	37,82	33,14	30,17	...
23 Labuhanbatu Utara	38,81	40,24	36,45	34,76	...
24 Nias Utara	41,66	39,47	36,33	34,42	...
25 Nias Barat	24,16	23,33	23,00	22,08	...
Kota					
71 Sibolga	11,54	11,91	10,81	10,82	...
72 Tanjungbalai	24,42	24,69	25,30	24,54	...
73 Pematangsiantar	24,88	25,35	22,01	21,99	...
74 Tebing Tinggi	18,52	19,06	16,64	16,30	...
75 Medan	206,87	204,22	186,45	183,79	...
76 Binjai	17,80	18,23	16,07	15,61	...
77 Padangsidempuan	17,65	17,76	16,79	16,06	...
78 Gunungsitoli	32,17	30,08	25,91	23,06	...
Sumatera Utara	1 455,95	1 453,87	1 324,98	1 282,04	...

Catatan/Note: ...

Sumber/Source: BPS Provinsi Sumatera Utara/ BPS- Statistics of Sumatera Utara Province

Tabel
Table 13.4

**Indeks Pembangunan Manusia Menurut Kabupaten/Kota
di Provinsi Sumatera Utara, 2016–2020**
*Human Development Index by Regency/Municipality in
Sumatera Utara Province, 2016–2020*

Kabupaten/Kota Regency/Municipality	2016	2017	2018	2019	2020
(1)	(2)	(3)	(4)	(5)	(6)
Kabupaten					
01 Nias	59,75	60,21	60,82	61,65	61,93
02 Mandailing Natal	64,55	65,13	65,83	66,52	66,79
03 Tapanuli Selatan	68,04	68,69	69,10	69,75	70,12
04 Tapanuli Tengah	67,27	67,96	68,27	68,86	69,23
05 Tapanuli Utara	71,96	72,38	72,91	73,33	73,47
06 Toba Samosir	73,61	73,87	74,48	74,92	75,16
07 Labuhanbatu	70,50	71,00	71,39	71,94	72,01
08 Asahan	68,71	69,10	69,49	69,92	70,29
09 Simalungun	71,48	71,83	72,49	72,98	73,25
10 Dairi	69,61	70,36	70,89	71,42	71,57
11 Karo	73,29	73,53	73,91	74,25	74,43
12 Deli Serdang	73,51	73,94	74,92	75,43	75,44
13 Langkat	69,13	69,82	70,27	70,76	71,00
14 Nias Selatan	59,14	59,85	60,75	61,59	61,89
15 Humbang Hasundutan	66,56	67,30	67,96	68,83	68,87
16 Pakpak Bharat	65,81	66,25	66,63	67,47	67,59
17 Samosir	68,82	69,43	69,99	70,55	70,63
18 Serdang Bedagai	68,77	69,16	69,69	70,21	70,24
19 Batu Bara	66,69	67,20	67,67	68,35	68,36
20 Padang Lawas Utara	68,05	68,34	68,77	69,29	69,85

Kabupaten/Kota Regency/Municipality	2016	2017	2018	2019	2020
(1)	(2)	(3)	(4)	(5)	(6)
21 Padang Lawas	66,23	66,82	67,59	68,16	68,25
22 Labuhanbatu Selatan	70,28	70,48	70,98	71,39	71,40
23 Labuhanbatu Utara	70,26	70,79	71,08	71,43	71,61
24 Nias Utara	60,23	60,57	61,08	61,98	62,36
25 Nias Barat	59,03	59,56	60,42	61,14	61,51
Kota					
71 Sibolga	72,00	72,28	72,65	73,41	73,63
72 Tanjungbalai	67,09	67,41	68,00	68,51	68,65
73 Pematangsiantar	76,90	77,54	77,88	78,57	78,75
74 Tebing Tinggi	73,58	73,90	74,50	75,08	75,17
75 Medan	79,34	79,98	80,65	80,97	80,98
76 Binjai	74,11	74,65	75,21	75,89	75,89
77 Padangsidempuan	73,42	73,81	74,38	75,06	75,22
78 Gunungsitoli	66,85	67,68	68,33	69,30	69,31
Sumatera Utara	70,00	70,57	71,18	71,74	71,77

Catatan/Note: ...

Sumber/Source: BPS Provinsi Sumatera Utara/ BPS- Statistics of Sumatera Utara Province



Sensus
Penduduk
2020

DATA

MENCERDASKAN BANGSA
Enlighten The Nation



**BADAN PUSAT STATISTIK
KABUPATEN NIAS SELATAN**

BPS - Statistics of Nias Selatan Regency
Jl. Baloho Indah, Telukdalam, Sumatera Utara 22865
Telp: (0630) 7321139, Fax: (0630) 7321139
Homepage: <http://www.niasselatankab.bps.go.id>,
Email: bps1214@bps.go.id

ISSN : 2656-2170



9 772656 217002