

KABUPATEN ACEH JAYA *Dalam Angka* 2021

Aceh Jaya Regency in Figures 2021



KABUPATEN ACEH JAYA

Dalam Angka

2021

Aceh Jaya Regency in Figures 2021



KABUPATEN ACEH JAYA DALAM ANGKA 2021

Aceh Jaya Regency in Figures 2021

ISSN/ISBN: -

No. Publikasi/Publication Number: 11160.2002

Katalog /Catalog: 1102001.1116

Ukuran Buku/Book Size: 14,8 cm x 21 cm

Jumlah Halaman/Number of Pages : xxxii + 280 hal/pages

Naskah/Manuscript:

BPS Kabupaten Aceh Jaya

BPS-Statistics of Aceh Jaya Regency

Penyunting/Editor:

BPS Kabupaten Aceh Jaya

BPS-Statistics of Aceh Jaya Regency

Gambar Kover/Cover Design:

Seksi Integrasi Pengolahan dan Diseminasi Statistik

Integrated Processing and Statistics Dissemination Section

Ilustrasi Kover/Cover Illustration:

Jl. Banda Aceh-Meulaboh, Sawang/ *Banda Aceh-Meulaboh Road, Sawang*

Diterbitkan oleh/Published by:

©BPS Kabupaten Aceh Jaya/BPS-Statistics of Aceh Jaya Regency

Dicetak oleh/Printed by:

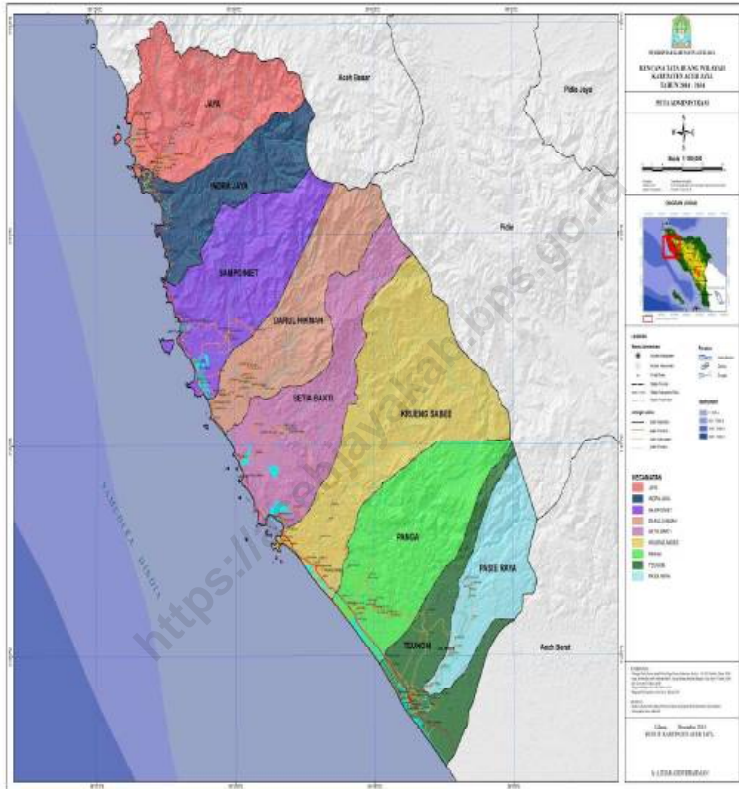
CV. Al Mufadar Insu

Dilarang mengumumkan, mendistribusikan, mengomunikasikan, dan/atau menggandakan sebagian atau seluruh isi buku ini untuk tujuan komersil tanpa izin tertulis dari Badan Pusat Statistik.

Prohibited to announce, distribute, communicate, and/or copy part or all of this book for commercial purpose without permission from BPS-Statistics Indonesia.

PETA WILAYAH KABUPATEN ACEH JAYA

MAP OF ACEH JAYA REGENCY



<https://acehjayakab.bps.go.id>

KEPALA BPS KABUPATEN ACEH JAYA
CHIEF STATISTICIAN OF ACEH JAYA REGENCY



Ir. Amir Fadhli

<https://acehjayakab.bps.go.id>



KATA PENGANTAR

Kabupaten Aceh Jaya Dalam Angka 2021 merupakan publikasi tahunan yang diterbitkan oleh BPS Kabupaten Aceh Jaya. Disadari bahwa publikasi ini belum sepenuhnya memenuhi harapan pihak pemakai data khususnya para perencana, namun diharapkan dapat membantu melengkapi penyusunan rencana pembangunan di Kabupaten Aceh Jaya.

Publikasi ini dapat terwujud berkat kerja sama dan bantuan dari berbagai pihak baik instansi pemerintah maupun swasta. Kepada semua pihak yang telah memberikan bantuan disampaikan penghargaan dan terima kasih yang sebesar-besarnya.

Walaupun publikasi ini telah disiapkan sebaik-baiknya, namun disadari masih ada kekurangan dan kesalahan yang terjadi. Untuk perbaikan publikasi ini, tanggapan dan saran yang bersifat konstruktif dari para pemakai sangat diharapkan.

Calang, Februari 2021

Kepala BPS

Kabupaten Aceh Jaya



Ir. Amir Fadhli



PREFACE

Aceh Jaya Regency in Figures 2021 is an annual publication written by BPS-Statistics of Aceh Jaya Regency. Honestly, this publication has not perfect yet and has not filled the user's hope, especially for the planners yet, but hopely it can help to equip compilation of development planning in this new regency.

This comprehensive publication has been made possible with the assistance and contribution from several governmental institutions and private organizations. To all parties who have been involved in the preparation of this publication, I would like to express my sincerest appreciation and gratitude.

Comments and constructive suggestions for the improvement of this publication are always welcome.

*Calang , February 2021
Chief Statistician of
Aceh Jaya Regency*

Ir. Amir Fadhli

DAFTAR ISI / CONTENTS

	Halaman Page
Kata Pengantar/ <i>Preface</i>	vii
Daftar Isi/ <i>Contents</i>	ix
Daftar Tabel/ <i>List of Tables</i>	xi
Daftar Gambar/ <i>List of Figures</i>	xxv
Daftar Singkatan/ <i>List of Abbreviations</i>	xxix
Statistik Kunci/ <i>Key Statistics</i>	xxxii
1. Geografi dan Iklim/ <i>Geography and Climate</i>	1
2. Pemerintahan/ <i>Government</i>	11
3. Penduduk dan Ketenagakerjaan/ <i>Population and Employment</i>	31
4. Sosial dan Kesejahteraan Rakyat/ <i>Social and Welfare</i>	53
5. Pertanian, Kehutanan, Peternakan, dan Perikanan/ <i>Agriculture, Forestry, Livestock, and Fishery</i>	141
6. Industri, Pertambangan, dan Energi/ <i>Industry, Mining, and Energy</i>	197
7. Pariwisata/ <i>Tourism</i>	203
8. Transportasi/ <i>Transportation</i>	211
9. Perbankan, Koperasi, dan Harga-harga/ <i>Banking, Cooperatives, and Prices</i>	225
10. Pengeluaran Penduduk dan Konsumsi Makanan/ <i>Population Expenditures and Food Consumption</i>	231
11. Perdagangan/ <i>Trade</i>	237
12. Sistem Neraca Regional/ <i>System of Regional Accounts</i>	243
13. Perbandingan Antar Kabupaten/Kota/ <i>Regional/Municipality Comparison</i>	275

<https://acehjayakab.bps.go.id>

DAFTAR TABEL/LIST OF TABLES

	Halaman Page
1. GEOGRAFI DAN IKLIM/GEOGRAPHY AND CLIMATE	1
1.1 KEADAAN GEOGRAFI/GEOGRAPHY CONDITION.....	9
1.1.1 Luas Daerah dan Jumlah Pulau Menurut Kecamatan Kabupaten Aceh Jaya, (2020)/ <i>Total Area and Number of Islands of Aceh Jaya Regency by Subdistrict, (2020)</i>	9
2. PEMERINTAHAN/GOVERNMENT	11
2.1 WILAYAH ADMINISTRATIF/ADMINISTRATIVE AREA.....	17
2.1.1 Jumlah Desa ¹ /Kelurahan Menurut Kecamatan Kabupaten Aceh Jaya, (2016–2020)/ <i>Number of Villages¹/Kelurahan by Subdistrict, (2016-2020)</i>	17
2.2 DEWAN PERWAKILAN RAKYAT/THE REGIONAL HOUSE OF REPRESENTATIVE	18
2.2.1 Jumlah Anggota Dewan Perwakilan Rakyat Daerah Menurut Partai Politik dan Jenis Kelamin di Kabupaten Aceh Jaya, 2020/ <i>Number of Members of the Regional House of Representatives by Political Parties and Sex in Aceh Jaya Regency, 2020</i>	18
2.2.2 Jumlah Peraturan Daerah (Perda) yang dihasilkan DPRK, 2017 - 2020/ <i>Number of local Regulation by Regional House of Representatives, 2017 - 2020</i>	19
2.3 SUMBER DAYA MANUSIA/HUMAN RESOURCES.....	20
2.3.1 Jumlah Pegawai Negeri Sipil Menurut Jabatan dan Jenis Kelamin, Desember 2019 dan Desember 2020/ <i>Number of Civil Servants by Occupation and Sex, December 2019 and December 2020</i>	20
2.3.2 Jumlah Pegawai Negeri Sipil Menurut Tingkat Pendidikan dan Jenis Kelamin Desember 2019 dan Desember 2020/ <i>Number of Civil Servants by Educational Level and Sex December 2019 and December 2020</i>	22
2.3.3 Jumlah Pegawai Negeri Sipil Menurut Tingkat Kepangkatan dan Jenis Kelamin Desember 2019 dan Desember 2020/ <i>Number of Civil Servants by Hierarchy and Sex, December 2019 and December 2020</i>	24
2.4 KEUANGAN PEMERINTAH/GOVERNMENT FINANCE	26

2.4.1	Realisasi Pendapatan Pemerintah Kabupaten Aceh Jaya Menurut Jenis Pendapatan (ribu rupiah), 2017–2020/ <i>Actual Aceh Jaya Regency Government Revenues by Kind of Revenues (thousand rupiahs), 2017–2020</i>	26
2.4.2	Realisasi Belanja Pemerintah Kabupaten Aceh Jaya Menurut Jenis Belanja (ribu rupiah), 2017–2020/ <i>Actual Aceh Jaya Regency Government Expenditures by Kind of Expenditures (thousand rupiahs), 2017–2020</i> .	28
3.	PENDUDUK DAN KETENAGAKERJAAN/POPULATION AND EMPLOYMENT	31
3.1	PENDUDUK	41
	POPULATION	41
3.1.1	Penduduk, Laju Pertumbuhan Penduduk, Distribusi Persentase Penduduk, Kepadatan Penduduk, Rasio Jenis Kelamin Penduduk Menurut Kecamatan di Kabupaten Aceh Jaya, 2020/ <i>Population, Population Growth Rate, Percentage Distribution of Population, Population Density, and Population Sex Ratio by Subdistrict in Aceh Jaya Regency, 2020</i>	41
3.1.2	Jumlah Penduduk Menurut Kelompok Umur dan Jenis Kelamin di Kabupaten Aceh Jaya, 2020/ <i>Population by Age Groups and Sex in Aceh Jaya Regency, 2020</i>	44
3.1.3	Jumlah Penduduk Wajib KTP Standar Nasional dan Realisasi Cetak e-KTP di Kabupaten Aceh Jaya, 2020/ <i>Number of Population Compulsory National Standard ID and realization of ID Print by Sub District in Aceh Jaya Regency, 2020</i>	45
3.1.4	Jumlah Penerbitan Kartu Keluarga (KK) Standar Nasional dan Realisasi Cetak di Kabupaten Aceh Jaya, 2020/ <i>Number of National Standard Family Card and Realization of Print by Sub District in Aceh Jaya Regency, 2020</i>	46
3.1.5	Jumlah Penduduk Yang Memiliki Akta Kelahiran Menurut Kecamatan di Kabupaten Aceh Jaya, 2020/ <i>Number of Population Who Have Birth Certificate by Sub District in Aceh Jaya Regency, 2020</i>	47
3.1.6	Jumlah Penduduk Umur 10 Tahun keatas Menurut Tingkat Pendidikan dan Kecamatan di Kabupaten Aceh Jaya, 2020/ <i>Number of Population age 10 years and above by Level of Education and Sub District of Aceh Jaya Regency, 2020</i>	48

3.2	KETENAGAKERJAAN/EMPLOYMENT.....	49
3.2.1	Jumlah Penduduk Berumur 15 Tahun Keatas Menurut Jenis Kegiatan Selama Seminggu yang Lalu dan Jenis Kelamin di Kabupaten Aceh Jaya, 2020/ <i>Population Aged 15 Years and Over by Type of Activity During The Previous Week and Sex in Aceh Jaya Regency, 2020</i>	49
3.2.2	Penduduk Berumur 15 Tahun ke Atas Menurut Pendidikan Tertinggi yang Ditamatkan dan Jenis Kegiatan Selama Seminggu yang Lalu di Kabupaten Aceh Jaya, 2020/ <i>Population 15 Years of Age and Over by Educational Attainment and Type of Activity During the Previous Week in Aceh Jaya Regency, 2020</i>	50
3.2.3	Penduduk Berumur 15 Tahun Ke Atas yang Bekerja Selama Seminggu yang Lalu Menurut Status Pekerjaan Utama dan Jenis Kelamin di Kabupaten Aceh Jaya, 2020/ <i>Population 15 Years of Age and Over who Worked During The Previous Week by Main Employment Status and Sex in Aceh Jaya Regency, 2020</i>	52
4.	SOSIAL DAN KESEJAHTERAAN RAKYAT/SOCIAL AND WELFARE	53
4.1	PENDIDIKAN/EDUCATION	68
4.1.1	Jumlah Sekolah, Guru, dan Murid Taman Kanak-Kanak (TK) di Bawah Kementerian Pendidikan dan Kebudayaan Menurut Kecamatan, 2020/2021/ <i>Number of Schools, Teachers, and Pupils in Kindergarten Under The Ministry of Education and Culture by Subdistrict, 2020/2021</i>	68
4.1.2	Jumlah Sekolah, Guru, dan Murid Raudatul Athfal (RA) di Bawah Kementerian Agama Menurut Kecamatan, 2020/2021/ <i>Number of Schools, Teachers, and Pupils in Raudatul Athfal (RA) Under The Ministry of Religious Affairs by Subdistrict, 2020/2021</i>	71
4.1.3	Jumlah Sekolah, Guru, dan Murid Sekolah Dasar (SD) di Bawah Kementerian Pendidikan dan Kebudayaan Menurut Kecamatan, (2020/2021)/ <i>Number of Schools, Teachers, and Pupils in Primary Schools Under The Ministry of Education and Culture by Subdistrict, (2020/2021)</i>	72
4.1.4	Jumlah Sekolah, Guru, dan Murid Madrasah Ibtidaiyah (MI) di Bawah Kementerian Agama Menurut Kecamatan Menurut Kecamatan, 2020/2021/ <i>Number of Schools, Teachers, and Pupils in Madrasah Ibtidaiyah (MI) Under The Ministry of Religious Affairs by Subdistrict, 2020/2021</i> ..	75
4.1.5	Jumlah Sekolah, Guru, dan Murid Sekolah Menengah Pertama (SMP) di Bawah Kementerian Pendidikan dan Kebudayaan Menurut Kecamatan,	

	2020/2021/Number of Schools, Teachers, and Pupils in Lower Secondary Schools Under The Ministry of Education and Culture by Subdistrict, 2020/2021	78
4.1.6	Jumlah Sekolah, Guru, dan Murid Madrasah Tsanawiyah (MTs) di Bawah Kementerian Agama Menurut Kecamatan, 2020/2021/Number of Schools, Teachers, and Pupils in Madrasah Tsanawiyah (MTs) Under The Ministry of Religious Affairs by Subdistrict, 2020/2021	81
4.1.7	Jumlah Sekolah, Guru, dan Murid Sekolah Menengah Atas (SMA) di Bawah Kementerian Pendidikan dan Kebudayaan Menurut Kecamatan, 2020/2021/Number of Schools, Teachers, and Pupils in Upper Secondary Schools Under The Ministry of Education and Culture by Subdistrict, 2020/2021	84
4.1.8	Jumlah Sekolah, Guru, dan Murid Sekolah Menengah Kejuruan (SMK) di Bawah Kementerian Pendidikan dan Kebudayaan Menurut Kecamatan, 2020/2021/Number of Schools, Teachers, and Pupils in Vocational High Schools Under The Ministry of Education and Culture by Subdistrict, 2020/2021	87
4.1.9	Jumlah Sekolah, Guru, dan Murid Madrasah Aliyah (MA) di Bawah Kementerian Agama Menurut Kecamatan, 2020/2021/Number of Schools, Teachers, and Pupils in Madrasah Aliyah (MA) Under the Ministry of Religious Affairs by Subdistrict, 2020/2021	90
4.1.10	Jumlah Desa ¹ /Kelurahan yang Memiliki Fasilitas Sekolah Menurut Kecamatan dan Tingkat Pendidikan, 2014, 2018– 2020/Number of Villages ¹ Having Educational Facilities by Subdistrict and Educational Level, 2014, 2018– 2020	93
4.1.11	Angka Partisipasi Murni (APM) dan Angka Partisipasi Kasar (APK) Menurut Jenjang Pendidikan di Kabupaten Aceh Jaya, 2019 dan 2020/ Net Participation Rates and Gross Participation Rates by Educational Level in Aceh Jaya Regency, 2019 and 2020	98
4.1.12	Persentase Penduduk Berumur 15 Tahun ke Atas yang Melek Huruf Menurut Kelompok Umur di Kabupaten Aceh Jaya, 2019 dan 2020/ Percentage of Literate People Aged 15 Years and Over by Age Group in Aceh Jaya Regency, 2019 and 2020	99
4.2	KESEHATAN/HEALTH	100
4.2.1	Jumlah Desa ¹ /Kelurahan Yang Memiliki Sarana Kesehatan Menurut Kecamatan, 2014, 2018–2020/Number of Villages ¹ Having Health Facilities by Subdistrict, 2014, 2018–2020.....	100

4.2.2	Jumlah Tenaga Kesehatan Menurut Kecamatan, 2020/ <i>Number of Medical Personnel by Subdistrict, 2020</i>	106
4.2.3	Jumlah Rumah Sakit Umum, Rumah Sakit Khusus, dan Puskesmas Menurut Kecamatan, 2019-2020/ <i>Number of General Hospital, Special Hospital, and Public Health Center by Sub District, 2019-2020</i>	107
4.2.4	Jumlah Dokter Spesialis, Dokter Umum, dan Dokter Gigi Menurut Sarana Pelayanan Kesehatan di Kabupaten Aceh Jaya, 2020/ <i>Number of General Hospital, Special Hospital, Maternity Hospital and Public Health Center, Medical Clinic, Integrated Service Post, Village maternity Cottage by Subdistrict, 2018 and 2020</i>	110
4.2.5	Persentase balita yang pernah mendapat imunisasi menurut jenis imunisasi di Kabupaten Aceh Jaya, 2016 - 2020/ <i>Percentage of Children Under Five Years Who Had Immunization by Type of Immunization in Aceh Jaya Regency, 2016 - 2020</i>	111
4.2.6	Jumlah Kasus 10 Penyakit Terbanyak di Kabupaten Aceh Jaya, 2020/ <i>Number of Cases of the 10 Most Diseases in Aceh Jaya Regency, 2020</i>	112
4.2.7	Jumlah Bayi Lahir, Bayi Berat Badan Lahir Rendah (BBLR), BBLR Dirujuk, dan Bergizi Buruk di Kabupaten Aceh Jaya, 2013 - 2020/ <i>Number of Births, Babies with Low Birth Weights (LBW), Treated LBW, and Malnutrition Cases in Aceh Jaya Regency, 2013-2020</i>	113
4.2.8	Jumlah Ibu Hamil, Melakukan Kunjungan K1, Melakukan Kunjungan K4, Kurang Energi Kronis (KEK), dan Mendapat Tablet Zat Besi (Fe) di Kabupaten Aceh Jaya, 2013-2020/ <i>Number of Pregnant Women, Those with One Visit and four Visits of Antenatal Care, Chronic Energy Deficiency (CED), and Receiving Iron Supplement in Aceh Jaya Regency, 2013-2020</i>	114
4.2.9	Jumlah Kasus HIV/AIDS, IMS, DBD, Diare, TB, dan Malaria di Kabupaten Aceh Jaya, 2020/ <i>Number of Cases of HIV/AIDS, Sexually Transmitted Infection, Dengue Fever, Diarrhea, Tuberculosis (TB), and Malaria in Aceh Jaya Regency, 2013-2020</i>	115
4.2.10	Jumlah Pasangan Usia Subur dan Peserta KB Aktif Menurut Kecamatan di Kabupaten Aceh Jaya, 2020/ <i>Number of Eligible Couples and Family Planning Participants by Subdistrict in Aceh Jaya Regency, 2020</i>	116
4.3	AGAMA DAN SOSIAL LAINNYA/RELIGION AND OTHER SOCIAL AFFAIRS	118
4.3.1	Jumlah Penduduk Menurut Kecamatan dan Agama yang Dianut, 2020/ <i>Population by Subdistrict and Religion, 2020</i>	118

4.3.2	Jumlah Tempat Peribadatan Menurut Kecamatan, 2020/ <i>Number of Places of Worship by Subdistrict and Religion, 2020</i>	119
4.3.3	Jumlah Desa ¹ /Kelurahan yang Mengalami Bencana Alam ² Menurut Kecamatan, 2014, 2018, 2020/ <i>Number of Villages¹ that Had Natural Disaster² by Subdistrict, 2014, 2018, 2020</i>	120
4.3.4	Jumlah Imam Masjid Menurut Kecamatan di Kabupaten Aceh Jaya, 2020/ <i>Number of Imam Masque by Subdistrict in Aceh Jaya Regency, 2020</i>	123
4.3.5	Luas Tanah Wakaf (m2) Menurut Kecamatan di Kabupaten Aceh Jaya, 2020/ <i>Land Devoted to religious purpose (m2) by Subdistrict in Aceh Jaya Regency, 2020</i>	124
4.3.6	Jumlah Lokasi Tanah Wakaf Menurut Kecamatan dan Status di Kabupaten Aceh Jaya, 2020/ <i>Land Devoted to religious purpose by Subdistrict and status in Aceh Jaya Regency, 2020</i>	125
4.3.7	Jumlah Pernikahan yang tercatat pada Kantor Urusan Agama (KUA) Menurut Bulan dan Kecamatan di Kabupaten Aceh Jaya, 2020/ <i>Number of marital occasion registered on religious affair office by Mounth and Subsdistrict in Aceh Jaya Regency, 2020</i>	126
4.3.8	Jumlah Jamaah Haji Menurut Tahun dan Kecamatan di Kabupaten Aceh Jaya, 2014 - 2020/ <i>Number of pilgrims by Year and Subsdistrict in Aceh Jaya Regency, 2014 - 2020</i>	127
4.3.9	Jumlah Jamaah Haji Menurut Jenis Kelamin dan Tahun di Kabupaten Aceh Jaya, 2012 - 2020/ <i>Number of marital occasion registered on religious affair office by Mounth and Subsdistrict in Aceh Jaya Regency, 2012 - 2020</i>	128
4.3.10	Jumlah Jamaah Haji Menurut Pendidikan dan Tahun di Kabupaten Aceh Jaya, 2012 - 2020/ <i>Number of pilgrims by Education and Year in Aceh Jaya Regency, 2012 - 2020</i>	129
4.3.11	Jumlah Jamaah Haji Menurut Pekerjaan dan Tahun di Kabupaten Aceh Jaya, 2012 - 2020/ <i>Number of pilgrims by Job and Year in Aceh Jaya Regency, 2012 - 2020</i>	130
4.3.12	Jumlah Perkara Perceraian Yang Diterima dan Diputuskan Pada Mahkamah Syariah Calang Kabupaten Aceh Jaya 2020/ <i>Number of Divorce Reported and Settled on State Court of Syariah of Calang Aceh Jaya Regency, 2020</i>	131
4.3.13	Faktor Faktor Penyebab Terjadinya Perceraian Pada Mahkamah Syariah Calang Kabupaten Aceh Jaya, 2020/ <i>Factor on Causing Divorce Occasion</i>	

	<i>on State Court of Syariah of Calang Aceh Jaya Regency, 2020.....</i>	132
4.3.14	Jumlah Perkara Yang Diterima Mahkamah Syariah Calang Kabupaten Aceh Jaya, 2020/ <i>Number of Cases Registered on State Court of Syariah of Calang Aceh Jaya Regency, 2020</i>	133
4.4	KEMISKINAN/POVERTY.....	134
4.4.1	Garis Kemiskinan, Jumlah, dan Persentase Penduduk Miskin di Kabupaten Aceh Jaya, 2013–2020/ <i>Poverty Line, Number, and Percentage of Poor People in Aceh Jaya Regency, 2013–2020</i>	134
4.4.2	Indeks Kedalaman Kemiskinan dan Indeks Keparahan Kemiskinan di Kabupaten Aceh Jaya, 2013–2020/ <i>Poverty Gap Index and Poverty Severity Index in Aceh Jaya Regency, 2013–2020.....</i>	135
4.5	KRIMINALITAS/CRIME	136
4.5.1	Jumlah Tindak Pidana Menurut Kepolisian Sektor di Kabupaten Aceh Jaya, 2017-2020/ <i>Number of Reported Criminal Cases by Subdistrict Police Office in Aceh Jaya Regency, 2017-2020</i>	136
4.5.2	Jumlah Perkara Perdata Yang Masuk, Diselesaikan, Banding, Kasasi dan Grasi di Pengadilan Negeri Calang, 2020/ <i>Number of Civil Cases Reported, Settled and Appealed on Calang Court of Justice, 2020.....</i>	137
4.5.3	Jumlah Perkara Pidana Yang Diselesaikan Pengadilan Negeri Calang Menurut Jenis Perkara dan Bulan Putusan, 2020/ <i>Number of Criminal Cases Settled by Calang Court of Justice by Case Type and Month, 2020.....</i>	138
4.5.4	Jumlah Terdakwa/Tertuduh Yang Diselesaikan Pengadilan Negeri Calang Menurut Jenis Perkara dan Bulan Putusan, 2020/ <i>Number of Accused Settled on Court of Justice of Calang, 2020</i>	139
4.5.5	Jumlah Sikap Terpidana/Tertuduh Terhadap Putusan Pengadilan Negeri Kabupaten Aceh Jaya Menurut Bulan Putusan, 2020/ <i>Number of Accused Respons on Vonnis of Calang Court of Justice, 2020.....</i>	140
5.	PERTANIAN, KEHUTANAN, PETERNAKAN, DAN PERIKANAN/ AGRICULTURE, FORESTRY, LIVESTOCK, AND FISHERY	141
5.1	HORTIKULTURA/HORTICULTURE	149
5.1.1	Luas Panen Tanaman Sayuran Menurut Kecamatan dan Jenis Tanaman (ha), 2019 dan 2020/ <i>Harvested Area of Vegetables by Subdistrict and Kind of Plant (ha), 2019 and 2020</i>	149
5.1.2	Produksi Tanaman Sayuran Menurut Kecamatan dan Jenis Tanaman (kw), 2019 dan 2020/ <i>Production of Vegetables by Subdistrict and Kind of Plant (kw), 2019 dan 2020</i>	153

5.1.3	Luas Panen Tanaman Sayuran dan Buah–Buahan Semusim Menurut Jenis Tanaman (ha), 2017–2020/ <i>Harvested Area of Seasonal Vegetables and Fruits by Kind of Plant (ha), 2017–2020</i>	157
5.1.4	Produksi Tanaman Sayuran dan Buah–Buahan Semusim Menurut Jenis Tanaman (kw), 2017–2020/ <i>Production of Seasonal Vegetables and Fruits by Kind of Plant (kw), 2017–2020</i>	158
5.1.5	Luas Panen Tanaman Biofarmaka Menurut Kecamatan dan Jenis Tanaman (m ²), 2019 dan 2020/ <i>Harvested Area of Medicinal Plants by Subdistrict and Kind of Plant (m²), 2019 and 2020</i>	159
5.1.6	Produksi Tanaman Biofarmaka Menurut Kecamatan dan Jenis Tanaman (kg), 2019 and 2020/ <i>Production of Medicinal Plants by Subdistrict and Kind of Plant (kg) 2019 and 2020</i>	161
5.1.7	Luas Panen Tanaman Biofarmaka Menurut Jenis Tanaman (m ²), 2017–2020/ <i>Harvested Area of Medicinal Plants by Kind of Plant (m²), 2017–2020</i>	163
5.1.8	Produksi Tanaman Biofarmaka Menurut Jenis Tanaman (kg), 2017–2020/ <i>Production of Medicinal Plants by Kind of Plant (kg), 2017–2020</i>	164
5.1.9	Luas Panen Tanaman Hias Menurut Kecamatan dan Jenis Tanaman (m ²), 2019 and 2020/ <i>Harvested Area of Ornamental Plants by Subdistrict and Kind of Plant (m²), 2019 and 2020</i>	165
5.1.10	Produksi Tanaman Hias Menurut Kecamatan dan Jenis Tanaman (tangkai), 2019 and 2020/ <i>Production of Ornamental Plants by Subdistrict and Kind of Plant (stalks), 2019 and 2020</i>	167
5.1.11	Luas Panen Tanaman Hias Menurut Jenis Tanaman (m ²), 2017–2020/ <i>Harvested Area of Ornamental Plants by Kind of Plant (m²), 2017–2020</i>	169
5.1.12	Produksi Tanaman Hias Menurut Jenis Tanaman (tangkai), 2017–2020/ <i>Production of Ornamental Plants by Kind of Plant (stalks), 2017–2020</i>	170
5.1.13	Produksi Buah–buahan Menurut Kecamatan dan Jenis Tanaman (kw), 2019 dan 2020/ <i>Production of Fruits by Subdistrict and Kind of Plant (kw), 2019 and 2020</i>	171
5.1.14	Produksi Buah–Buahan dan Sayuran Tahunan Menurut Jenis Tanaman (kw), 2019–2020/ <i>Production of Annual Fruits and Vegetables by Kind of Plant (kw), 2019–2020</i>	174
5.2	PERKEBUNAN/ESTATE CROPS	175
5.2.1	Luas Areal Tanaman Perkebunan Menurut Kecamatan dan Jenis Tanaman (ha), 2019 dan 2020/ <i>Planted Area of Estate Crops by Subdistrict and Type of Crops (ha), 2019 dan 2020</i>	175

5.2.2	Produksi Perkebunan Menurut Kecamatan dan Jenis Tanaman (ton), 2019 dan 2020/ <i>Production of Estate by Subdistrict and Type of Crops (ton), 2019 and 2020</i>	179
5.3	PERTANIAN/AGRICULTURE	183
5.3.1	Luas Panen, Produktivitas, dan Produksi Padi Menurut Kecamatan (ha), 2020/ <i>Harvested Area, Productivity, dan Production of Paddy by Subdistrict (ha), 2019</i>	183
5.3.2	Produksi Padi ¹ dan Beras Menurut Kecamatan (ha), 2019/ <i>Paddy and Rice Production¹ by Subdistrict (ha), 2020</i>	184
5.3.3	Produksi Jagung dan Kedelai Menurut Kecamatan (ha), 2019/ <i>Production of Maize and Soybeans by Subdistrict (ha), 2020</i>	185
5.4	PETERNAKAN/LIVESTOCK	186
5.4.1	Populasi Ternak Menurut Kecamatan dan Jenis Ternak di Kabupaten Aceh Jaya, 2020/ <i>Livestock Population by Sub District and Kind of Livestock in Aceh Jaya Regency, 2020</i>	186
5.4.2	Populasi Unggas Menurut Kecamatan dan Jenis Unggas di Kabupaten Aceh Jaya, 2020/ <i>Poultry Population by Sub District and Kind of Poultry in Aceh Jaya Regency, 2020</i>	187
5.4.3	Jumlah Ternak yang Dipotong Menurut Kecamatan dan Jenis Ternak di Kabupaten Aceh Jaya, 2020/ <i>Livestock Slaughtered by Sub District and Kind of Livestock in Aceh Jaya Regency, 2020</i>	188
5.5	PERIKANAN/FISHERY	189
5.5.1	Jumlah Pelaku Usaha Perikanan Tangkap Menurut Kecamatan dan Subsektor di Kabupaten Aceh Jaya, 2020/ <i>Number of Fisherman by Sub District and Subsector in Aceh Jaya Regency, 2020</i>	189
5.5.2	Produksi Perikanan Tangkap Menurut Kecamatan dan Jenis Ikan di Kabupaten Aceh Jaya (ton), 2020/ <i>Production of Capture Fisheries by Sub District and Variety of Fish in Aceh Jaya Regency (ton), 2020</i>	190
5.5.3	Produksi Perikanan Tangkap Menurut Kecamatan dan Jenis Udang di Kabupaten Aceh Jaya (ton), 2020/ <i>Production of Fish Capture by Sub District and Shrimps in Aceh Jaya Regency (ton), 2020</i>	192
5.5.4	Produksi Perikanan Budidaya Menurut Kecamatan dan Jenis Perairan di Kabupaten Aceh Jaya (ton), 2020/ <i>Production of Aquaculture by Sub District and Type of Water in Aceh Jaya Regency (ton), 2020</i>	193
5.5.5	Produksi Perikanan Budidaya Air Tawar Menurut Kecamatan di Kabupaten Aceh Jaya (ton), 2020/ <i>Production of Freshwater Cultivation by Sub District in Aceh Jaya Regency (ton), 2020</i>	194

5.5.6	Produksi Perikanan Budidaya Air Payau Menurut Kecamatan di Kabupaten Aceh Jaya (ton), 2020/ <i>Production of Brackishwater Cultivation by Sub District in Aceh Jaya Regency (ton) , 2020</i>	196
5.5.7	Produksi Perikanan Budidaya Laut Menurut Kecamatan di Kabupaten Aceh Jaya (ton), 2020/ <i>Production of Sea Cultivation by Sub District in Aceh Jaya Regency (ton) , 2020</i>	196
6.	INDUSTRI, PERTAMBANGAN, DAN ENERGI/INDUSTRY, MINING, AND ENERGY	197
6.1	Daya Terpasang, Produksi, dan Distribusi Listrik PT. PLN (Persero) pada Cabang/Ranting PLN, 2020/ <i>Installed Electricity Power, Production, and Distribution of PT. PLN (Persero) at PLN Branch, 2020</i>	200
6.2	Jumlah Pelanggan Listrik Menurut Kecamatan, 2019–2020/ <i>Number of Electricity Customers by Subdistrict, 2019–2020</i>	201
6.3	Jumlah Pelanggan dan Air yang Disalurkan Menurut Kecamatan, 2020/ <i>Number of Customers and Distributed Water by Subdistrict, 2020</i>	202
7.	PARIWISATA/TOURISM	203
7.1	Jumlah Rumah Makan/Restoran Menurut Kecamatan, 2017–2020 .. <i>Number of Restaurants by Subdistrict, 2017–2020</i>	208 208
7.2	Jumlah Hotel dan Akomodasi Lainnya Menurut Klasifikasi di Kabupaten Aceh Jaya 2014-2020/ <i>Number of Hotel and Other Accomodations by Classification in Aceh Jaya Regency, 2014-2020</i>	209
8.	TRANSPORTASI DAN KOMUNIKASI/TRANSPORTATION AND COMMUNICATION	211
8.1	TRANSPORTASI/TRANSPORTATION	220
8.1.1	Panjang Jalan Menurut Tingkat Kewenangan Pemerintahan di Kabupaten Aceh Jaya (km), 2019-2020/ <i>Length of Roads and Level of Government Authority in Aceh Jaya Regency (km), 2019-2020</i>	220
8.1.2	Panjang Jalan Menurut Jenis Permukaan Jalan di Kabupaten Aceh Jaya (km), 2019-2020/ <i>Length of Roads by Type of Road Surface in Aceh Jaya Regency (km), 2019-2020</i>	221
8.1.3	Panjang Jalan Menurut Kondisi Jalan di Kabupaten Aceh Jaya (km), 2019-2020/ <i>Length of Roads by Road Condition in Aceh Jaya Regency (km), 2019-2020</i>	222
8.2	KOMUNIKASI/COMMUNICATION	223
8.2.1	Jumlah Kantor Pos Pembantu Menurut Kecamatan di Kabupaten Aceh	

	Jaya, 2015–2020/Number of Auxiliary Post Office by Sub Districts in Aceh Jaya Regency, 2015–2020.....	223
9.	PERBANKAN, KOPERASI, DAN HARGA-HARGA/BANKING, COOPERATIVES, AND PRICES	225
9.1	Jumlah Koperasi Aktif Menurut Kecamatan di Kabupaten Aceh Jaya, 2017–2020/Number of Active Cooperative by Subdistrict in Aceh Jaya Regency, 2017–2020.....	228
9.1.2	Jumlah Koperasi Menurut Jenis Koperasi dan Kecamatan di Kabupaten Aceh Jaya, 2020/Number of Cooperatives by Type of Cooperative and Sub District in Aceh Jaya Regency, 2020.....	229
10.	PENGELUARAN PENDUDUK DAN KONSUMSI MAKANAN/ POPULATION EXPENDITURE AND FOOD CONSUMPTION	231
10.1	Rata-rata Pengeluaran per Kapita Sebulan Menurut Kelompok Komoditas (rupiah) di Kabupaten Aceh Jaya, 2019 dan 2020/Monthly Average Expenditure per Capita by Commodity Group (rupiahs) in Aceh Jaya Regency, 2019 and 2020	234
10.2	Persentase Pengeluaran per Kapita Sebulan Menurut Kelompok Komoditas di Kabupaten Aceh Jaya, 2019 dan 2020/Percentage of Monthly Expenditure per Capita by Commodity Group in Aceh Jaya Regency, 2019 and 2020.....	235
10.3	Persentase Penduduk Menurut Kuintil Pengeluaran Per Kapita Sebulan di Kabupaten Aceh Jaya, 2019 dan 2020/Percentage of Population by Capita Spending Quintile per Month in Aceh Jaya Regency, 2019 and 2020	236
11.	PERDAGANGAN/TRADE	237
11.1	PERDAGANGAN/TRADE	241
11.1.1	Jumlah Sarana Perdagangan Menurut Jenisnya di Kabupaten Aceh Jaya, 2017–2020/Number of Trading Facilities by Type of Facility in Aceh Jaya Regency, 2017–2020.....	241
11.1.2	Jumlah Pedagang Menurut Kecamatan di Kabupaten Aceh Jaya, 2020/ Number of Merchants by Sub Districts in Aceh Jaya Regency, 2020	242
12.	SISTEM NERACA REGIONAL/SYSTEM OF REGIONAL ACCOUNTS	243
12.1	SISTEM NERACA REGIONAL/SYSTEM OF REGIONAL ACCOUNTS.....	254
12.1	Produk Domestik Regional Bruto Atas Dasar Harga Berlaku Menurut Lapangan Usaha (juta rupiah), 2016–2020/Gross Regional Domestic	

	<i>Product at Current Market Prices by Industry (million rupiahs), 2016–2020.....</i>	254
12.2	Produk Domestik Regional Bruto Atas Dasar Harga Konstan 2010 Menurut Lapangan Usaha (miliar rupiah), 2016–2020/ <i>Gross Regional Domestic Product at 2010 Constant Market Prices by Industry (million rupiahs), 2016–2020.....</i>	259
12.3	Distribusi Persentase Produk Domestik Regional Bruto Atas Dasar Harga Berlaku Menurut Lapangan Usaha, 2016–2020/ <i>Percentage Distribution of Gross Regional Domestic Product at Current Market Prices by Industry, 2016–2020.....</i>	264
12.4	Laju Pertumbuhan Produk Domestik Regional Bruto Atas Dasar Harga Konstan 2010 Menurut Lapangan Usaha (persen), 2017–2020/ <i>Growth Rate of Gross Regional Domestic Product at 2010 Constant Market Prices by Industry (percent), 2017–2020.....</i>	269
12.5	Produk Domestik Regional Bruto Atas Dasar Harga Berlaku Menurut Jenis Pengeluaran di Kabupaten Aceh Jaya (juta rupiah), 2016–2020/ <i>Gross Regional Domestic Product at Current Market Prices by Type of Expenditure in Aceh Jaya Regency (million rupiahs), 2016–2020.....</i>	273
12.6	Produk Domestik Regional Bruto Atas Dasar Harga Konstan 2010 Menurut Jenis Pengeluaran di Kabupaten/Kota Aceh Jaya (juta rupiah), 2016–2020/ <i>Gross Regional Domestic Product at 2010 Constant Market Prices by Type of Expenditure in Aceh Jaya Regency (million rupiahs), 2016–2020.....</i>	274
13.	PERBANDINGAN ANTAR KABUPATEN/KOTA/REGENCY/ MUNICIPALITY COMPARISON	275
13.1	Jumlah Penduduk Menurut Kabupaten/Kota di Provinsi Aceh, 2017-2020/ <i>Number of Poor People by Regency/City in Aceh Province, 2017-2020..</i>	283
13.2	Laju Pertumbuhan Produk Domestik Regional Bruto Atas Dasar Harga Konstan 2010 Menurut Kabupaten/Kota di Provinsi Aceh (persen) 2018-2019/ <i>Growth Rate of Gross Regional Domestic Product at 2010 Constant Market Prices by Regency/City in Aceh Province (percent) 2017-2019...</i>	284
13.3	Jumlah Penduduk Miskin Menurut Kabupaten/Kota di Provinsi Aceh, 2016-2020/ <i>Number of Poor People by Regency/City in Aceh Province, 2016-2020.....</i>	285
13.4	Indeks Pembangunan Manusia Menurut Kabupaten/Kota Di Provinsi Aceh 2016-2020/ <i>Human Development Index by Regency/Municipality in Aceh Province 2016 - 2020.....</i>	286

13.5	Angka Partisipasi Sekolah (APS) Menurut Kelompok Umur Sekolah di Kabupaten/Kota di Provinsi Aceh, 2020/ <i>School Participation Rate by Age Group by Regency/Municipality in Aceh Province, 2020</i>	287
13.6	Perkembangan Koefisien Gini Ratio Per Kabupaten/Kota di Provinsi Aceh, 2019-2020/ <i>Growth Rate of Gini Ratio Coefficient Per Regency/City in Aceh Province, 2019-2020</i>	288
13.7	Umur Harapan Hidup, Estimasi Lama Sekolah dan Rata-Rata Lama Sekolah Menurut Kabupaten/Kota di Provinsi Aceh, 2019-2020/ <i>Life Expectancy at Birth, EYS and MYS by Regency/Kota in Aceh Province 2019-2020</i>	289

https://acehjayakab.bps.go.id

<https://acehjayakab.bps.go.id>

DAFTAR GAMBAR/LIST OF FIGURES

		Halaman Page
1.1	Luas Daerah menurut Kecamatan (km ²), 2020/ <i>Area of Subdistrict (km²), 2020</i>	7
1.2	Jarak ke Ibukota Kabupaten (km)/ <i>Distance to the Capital (km)</i>	8
2.1	Jumlah Desa menurut Kecamatan, 2020/ <i>Number of Villages by subdistrict, 2020</i>	16
3.1	Piramida Penduduk Kabupaten Aceh Jaya, 2020/ <i>Population Pyramid of Aceh Jaya Regency, 2020</i>	39
3.2	Distribusi Penduduk Kabupaten Aceh Jaya Menurut Kecamatan, 2020/ <i>Population Distribution by Subdistrict in Aceh Jaya Regency, 2020</i>	40
4.1	Angka Partisipasi Murni (APM) dan Angka Partisipasi Kasar (APK) Menurut Jenjang Pendidikan di Kabupaten Aceh Jaya, 2019 dan 2020/ <i>Net Participation Rates and Gross Participation Rates by Educational Level in Aceh Jaya Regency, 2019 and 2020</i>	66
4.2	Jumlah Dokter di Kabupaten Aceh Jaya, 2020/ <i>Number of Doctors, 2020</i>	67
5.1	Populasi Ternak di Kabupaten Aceh Jaya, 2020/ <i>Livestock Population in Aceh Jaya Regency, 2020</i>	148
12.1	Laju PDRB Kabupaten Aceh Jaya Atas Dasar Harga Konstan 2010 Menurut Lapangan Usaha (persen), 2018–2020/ <i>Growth Rate of Gross Regional Domestic Product at 2010 Constant Market Prices by Industry (percent), 2018–2020</i>	252
12.2	Produk Domestik Regional Bruto Atas Dasar Harga Berlaku (juta rupiah), 2016–2020/ <i>Growth Rate of Gross Regional Domestic Product at Current Market Prices (million rupiahs), 2016–2020</i>	253
13.1	Jumlah Penduduk Menurut Kabupaten/Kota di Provinsi Aceh, 2020/ <i>Population by Regency/City in Aceh Province, 2020</i>	280
13.2	Persentase Penduduk Miskin Menurut Kabupaten/Kota di Provinsi Aceh, 2020/ <i>Percentage of Poor People by Regency/City in Aceh Province, 2020</i>	281
13.3	Indeks Pembangunan Manusia Menurut Kabupaten/Kota Di Provinsi Aceh, 2020/ <i>Human Development Index by Regency/ Municipality in Aceh Province, 2020</i>	282

<https://acehjayakab.bps.go.id>

PENJELASAN UMUM/EXPLANATORY NOTES

Tanda-tanda, satuan-satuan, dan lain-lainnya yang digunakan dalam publikasi ini adalah sebagai berikut:

Symbols, measurement units, and acronyms which are used in this publication, are as follows:

1. TANDA-TANDA/SYMBOLS

Data tidak tersedia/Data not available	: ...
Tidak ada atau nol /Null or zero	: -
Data dapat diabaikan/Data negligible	: 0
Tanda decimal/Decimal point	: ,
Data tidak dapat ditampilkan/Not applicable	: NA
Angka estimasi/Estimated figures	: e
Angka diperbaiki/Revised figures	: r
Angka sementara/Preliminary figures	: x
Angka sangat sementara/Very preliminary figures	: xx
Angka sangat sangat sementara/Very very preliminary figures	: xxx

2. SATUAN/UNITS

barel/barrel	: 158,99 liter/litres = 1/6,2898 m ³
hektar (ha)/hectare (ha)	: 10 000 m ²
kilometer (km)/kilometres (km)	: 1 000 meter/meters (m)
knot/knot	: 1,8523 km/jam (km/hour)
kuintal/quintal	: 100 kg
KWh	: 1 000 Watt hour
MWh	: 1 000 KWh
liter (untuk beras)/litre (for rice)	: 0,80 kg
MMSCF	: 1/35,3 m ³
metrik ton (m.ton)/metric ton (m. ton)	: 0,98421 long ton = 1 000 kg
ons/ounce	: 28,31 gram/grams
ton	: 1 000 kg

Satuan lain: buah, dus, butir, helai/lembar, kaleng, batang, pulsa, ton kilometer (ton-km), jam, menit, persen (%).

Other units: unit, pack, pieces, sheet, tin, pulse, ton-kilometres(ton-km), hour, minute, percent (%).

Perbedaan angka di belakang koma disebabkan oleh pembulatan angka.

The difference in decimal numbers is caused by rounding.

<https://acehjayakab.bps.go.id>

DAFTAR SINGKATAN/ LIST OF ABBREVIATIONS

SI	: Stasiun Iklim
SIMPK	: Stasiun Meteorologi Pertanian Khusus
t.t	: Tempat tidur
BCG	: Bacillus Calmette Guerin
DPT	: Difteri, Pertusis, Tetanus
TT	: Tetanus Toxoid
IOT	: Industri Obat Tradisional/ <i>Traditional Medicine Industry</i>
IKOT	: Industri Kecil Obat Tradisional/ <i>Traditional Medicine Small</i>
Alkes	: Alat kesehatan/ <i>Health Kits</i>
PKRT	: Perbekalan Kesehatan Rumah tangga/ <i>Household Health Logistics</i>
Kompl	: Komplemen/ <i>Complement</i>
IRTP	: Industri Pangan Produksi Rumah Tangga/ <i>Foods Home Industry</i>
PBF	: Pedagang Besar Farmasi/ <i>Pharmacy Whole-seller</i>
GFK	: Gudang Farmasi Kab/Kota/Regency/ <i>Municipality Pharmacy Warehouse</i>
RB	: Rumah Bersalin/ <i>Delivery House</i>
Pustu	: Puskesmas pembantu/ <i>Auxiliary Public Health Center</i>
BP	: Balai Pengobatan/ <i>Polyclinic</i>
TPS	: Tempat Pembuangan Sementara / <i>landfill</i>
Jamkesmas	: Jaminan kesehatan masyarakat miskin/ <i>Poor public health insurance</i>
PJKMU	: Program Jaminan Kesehatan Masyarakat Umum
SIUP	: Surat Ijin Usaha Perdagangan/ <i>Trading Permission Letter</i>
TDP	: Tanda Daftar Perusahaan/ <i>Company Registration Identity</i>
API	: Angka Pengenal Importir/ <i>Importer's Identity Number</i>

<https://acehjayakab.bps.go.id>

Statistik Kunci, 2018–2020

Key Statistics, 2018–2020

Rincian/Description	Satuan/Unit	2018	2019	2020
(1)	(2)	(3)	(4)	(5)
SOSIAL/SOCIAL				
Penduduk ¹ /Population ¹	juta/million			
Laju Pertumbuhan Penduduk ¹ /Population Growth ¹	%			
Angka Harapan Hidup ^{1-e} /Life Expectancy Rate ¹	tahun/years			
Angka Melek Huruf Usia 15+/Literacy Rate Aged 15+	%			
Tingkat Partisipasi Angkatan Kerja -TPAK ^{2,3} Labour Force Participation Rate-LFPR ^{2,3}	%			
Tingkat Pengangguran Terbuka-TPT ² Unemployment Rate-UR ²	%			
Penduduk Miskin ⁴ /Poor People ⁴	juta/million			
Persentase Penduduk Miskin ⁴ Percentage of Poor People ⁴	%			
Indeks Pembangunan Manusia-IPM ⁵ Human Development Index ⁵	—			
EKONOMI/ECONOMIC				
Produk Domestik Regional Bruto (PDRB) Harga Berlaku ⁶ Gross Regional Domestic Bruto (GRDP) at Current Price ⁶	triliun rupiah trillion rupiahs			
Laju Pertumbuhan Ekonomi ⁸ /Economic Growth ⁷	%			
PDRB Per Kapita Harga Berlaku ^{6,8} Per Capita of GRDP at Current Price ^{6,8}	juta rupiah million rupiahs			

- Catatan/Notes: ¹ Hasil proyeksi penduduk Indonesia 2010–2035 (pertengahan tahun/Juni)/The result of Indonesia population projection 2010–2035 (mid year/June)
- ² Kondisi Agustus/Condition at August
- ³ Menggunakan penimbang hasil proyeksi penduduk tahun 2010–2035/Weighted by the 2010–2035 population projection
- ⁴ Kondisi Maret/Condition at March
- ⁵ Sejak tahun 2010, IPM dihitung dengan metode baru. Komponen IPM metode baru adalah angka harapan hidup saat lahir, harapan lama sekolah, rata-rata lama sekolah, dan pengeluaran per kapita/Since 2010, HDI was calculated using new method. New HDI component are life expectancy at birth, expected years of schooling, means years of schooling, and expenditure per capita
- ⁶ Mulai tahun 2010 mengadopsi System of National Account 2008 (SNA 2008)/Since 2010 is in line with System of National Account 2008 (SNA 2008)
- ⁷ Menggunakan tahun dasar 2010 (2010=100)/Using 2010 base year (2010=100)
- ⁸ Menggunakan proyeksi penduduk berdasarkan hasil SP2010/Using population projection based on SP2010

<https://acehjayakab.bps.go.id>

1 Geografi dan Iklim

Geography and Climate

ACEH JAYA

Terletak Pada Koordinat
Astronomically , Aceh Jaya is located between
4°22'-5°16'

Lintang utara/north latitude
95°02'-96°03'

Bujur Timur/east longitude



Luas Wilayah
the total Area of Aceh Jaya

3.814 km²

**Ibukota Kabupaten
terletak di Calang,
Kecamatan
Krueng Sabee**

The capital city of aceh jaya
located in Calang, Krueng
Sabee

PENJELASAN TEKNIS

1. Secara astronomis, Kabupaten Aceh Jaya terletak pada koordinat 04022' – 05016' Lintang Utara dan 95002'-96003' Bujur Timur dengan luas daerah 3.814 Km² .
2. Kabupaten Aceh Jaya berbatasan dengan Kabupaten Aceh Besar dan Kabupaten Pidie di sebelah utara, sebelah Selatan berbatasan dengan Samudera Indonesia dan Kabupaten Aceh Barat, sebelah Timur berbatasan dengan Kabupaten Pidie dan Kabupaten Aceh Barat, serta sebelah Barat berbatasan dengan Samudera Indonesia.
3. Badan Pusat Statistik (BPS) telah melakukan pendataan Potensi Desa (Podes) sejak tahun 1980. Sejak saat itu, Podes dilaksanakan secara rutin sebanyak 3 kali dalam kurun waktu sepuluh tahun untuk mendukung kegiatan Sensus Penduduk, Sensus Pertanian, ataupun Sensus Ekonomi. Dengan demikian, fakta penting terkait ketersediaan infrastruktur dan potensi yang dimiliki oleh setiap wilayah dapat dipantau perkembangannya secara berkala dan terus menerus.
4. Sejak tahun 2008, pendataan Podes mengalami perubahan dengan adanya penambahan kuesioner suplemen kecamatan dan kabupaten/kota. Penambahan kuesioner tersebut bertujuan untuk meningkatkan

TECHNICAL NOTES

1. *Astronomically, Aceh Jaya Regency is located between 04022'-05016' north latitude and 95002'-96003' east longitude with area reach 3.814 Km².*
2. *Aceh Jaya Regency borders with Aceh Besar Regency and Pidie Regency in northern border, southern border of the Indonesian Ocean and Aceh Barat, eastern border of the Pidie Regency and Aceh Barat, then western border of the Indonesian Ocean.*
3. *BPS-Statistics Indonesia has already recorded village potential (Podes) since 1980. Since then, Podes regularly implemented 3 (three) times within ten years to support the activities of the Population Census, Agriculture Census, or Economic Census. Thus, important facts related to the availability of infrastructure and the potential possessed by each region can be monitored regularly and continually.*
4. *Since 2008, Podes has been changed especially in providing additional information from Sub District and regency/municipality, using separate questionnaires. The goal of these changes is to provide more benefits for data users and*

manfaat data Podes bagi para konsumen data dan pemerintah daerah dalam perencanaan pembangunan wilayah.

5. Data Podes merupakan satu-satunya sumber data kewilayahan yang muatannya beragam dan memberi gambaran tentang situasi pembangunan suatu wilayah (regional). Ini berbeda dengan data dari hasil pendekatan rumah tangga yang lebih menekankan pada dimensi aktivitas sektoral. Keduanya sama penting dan menjadi kekayaan BPS.
6. Cakupan Wilayah
Pencacahan Podes dilakukan secara sensus terhadap seluruh wilayah administrasi pemerintahan terendah setingkat desa (yaitu desa, kelurahan, nagari, Unit Permukiman Transmigrasi (UPT)) yang masih dibina oleh kementerian terkait. Berdasarkan hasil Podes 2014, ada sebanyak 82.190 wilayah setingkat desa yang tersebar di 511 kabupaten/kota.
7. Metode Pengumpulan Data
Pengumpulan data Podes 2014 dilakukan melalui wawancara langsung oleh petugas terlatih dengan narasumber yang relevan. Petugas adalah aparatur ataupun mitra kerja BPS Kabupaten/Kota, sementara narasumber adalah kepala desa/lurah atau narasumber lain yang memiliki pengetahuan terhadap wilayah

local government in regional development planning.

5. *Podes data is the only one source of spatial data consisting of various information and providing a picture of development progress in a region. The Podes data are different from data resulted from household surveys focusing on the dimension of sectoral activities. Both kind of data are important and become the trade mark of BPS on the data richness aspect.*
6. *Podes Coverage*
Podes enumeration is implemented as a census of the lowest governmental administrative region equivalent to village (i.e. village, sub-district, nagari, and Transmigration Settlement Unit which is still fostered by the relevant ministries). There were 82,190 village-level areas spread over 511 regencies/municipalities based on the result of Podes 2014.
7. *Method of Data Collection*
Data collection of Podes 2014 carried out through direct interviews by trained personnel with relevant respondents. The interviewers are BPS Regency/City personnel or partners, meanwhile, the selected respondents are the village head/sub-district head or other respondents who have the knowledge towards the target area

- target pencacahan.
8. Desa/Kelurahan Tepi Laut adalah desa/kelurahan yang sebagian atau seluruh wilayahnya bersinggungan langsung dengan laut, baik berupa pantai maupun tebing karang.
 9. Desa/Kelurahan bukan tepi laut adalah desa/kelurahan yang wilayahnya tidak bersinggungan langsung dengan laut.
 10. Desa/Kelurahan Lereng/Puncak adalah desa/kelurahan yang sebagian besar wilayahnya berada di puncak gunung/pegunungan atau terletak di antara puncak sampai lembah.
 11. Desa/Kelurahan lembah adalah desa/kelurahan yang wilayahnya sebagian besar merupakan daerah rendah yang terletak di antara dua gunung/pegunungan atau daerah yang mempunyai kedudukan lebih rendah dibandingkan daerah sekitarnya.
 12. Desa/Kelurahan Dataran adalah desa/kelurahan yang sebagian besar wilayahnya tampak datar, rata, dan membentang.
 13. Curah hujan merupakan ketinggian air hujan yang terkumpul dalam tempat yang datar, tidak menguap, tidak meresap dan tidak mengalir. Curha hujan 1 (satu) milimeter artinya dalam luasan satu meter persegi pada tempat yang datar tertampung air setinggi satu milimeter atau tertampung air sebanyak satu liter. Intensitas
8. *Coastal Village/Coastal Sub-District is a village/sub-district which some areas are intersect/directly adjacent to the sea, either gently sloping/flat beach or cliffs/reef.*
 9. *Non Coastal Village/Non Coastal Sub-District is a village which has no area that intersect/directly adjacent to the sea.*
 10. *Slope/Peak Village/Sub-District is a village/sub-district which the largest part of village/sub-district lies on the highest part of mount/mountain or lies between the peak to the valley.*
 11. *Valley Village/Sub-District area is a village/sub-district with the largest part of the village/sub-district is a low area between two mountains or area that have a position lower than the surrounding areas.*
 12. *Flat Village/Sub-District is a village/sub-district which the largest part of village1/sub-district looked plane, flat, and stretches.*
 13. *Rainfall is the height of rainwater collected in a flat level, that do not evaporate, seep, and flowing. Rainfall of 1 (one) millimeter means in an area of one square meter at a flat level as high as one millimeter of water was accommodated or accommodated as much as one liter of water. Rainfall intensity is the amount of rainfall in a given time period. When it is said great*

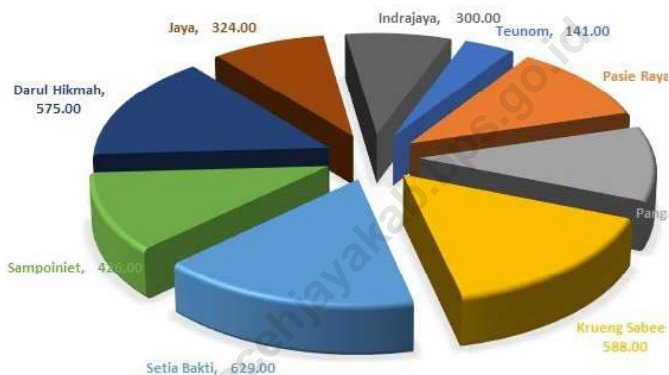
hujan adalah banyaknya curah hujan persatuan jangka waktu tertentu. Apabila dikatakan intensitasnya besar berarti hujan lebat dan kondisi ini sangat berbahaya karena berdampak dapat menimbulkan banjir, longsor dan efek negative terhadap tanaman.

intensity means heavy rains and these condition is very dangerous because the impact can cause floods, landslides and negative effects on plants.

<https://acehjayakab.bps.go.id>

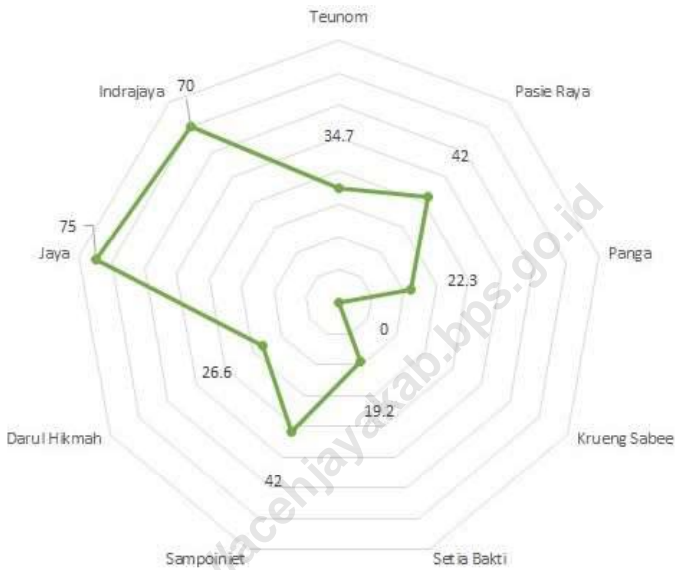
Gambar
Figures 1.1

Luas Daerah menurut Kecamatan (km²), 2020
Area of Subdistrict (km²), 2020



Sumber/Source : Bagian Tata Pemerintahan Setdakab Aceh Jaya/Government Division of Aceh Jaya Regency

Gambar 1.2 **Jarak ke Ibukota Kabupaten (km)**
Figures **Distance to the Capital (km)**



Sumber/Source : *Bagian Tata Pemerintahan Setdakab Aceh Jaya/Government Division of Aceh Jaya Regency*

1.1 KEADAAN GEOGRAFI GEOGRAPHY CONDITION

Tabel 1.1.1 **Luas Daerah dan Jumlah Pulau Menurut Kecamatan Kabupaten Aceh Jaya, (2020)**
Table 1.1.1 **Total Area and Number of Islands of Aceh Jaya Regency by Subdistrict , (2020)**

Kecamatan Subdistrict	Ibukota Kecamatan Capital of Subdistrict	Luas ¹ Total Area ¹ (km ² /sq.km)	Persentase terhadap Luas Kabupaten Percentage to Subdistrict's Area
(1)	(2)	(3)	(4)
Teunom	Teunom	141	3,70
Pasie Raya	Tuwi Kareung	426	11,17
Panga	Keude Panga	405	10,62
Krueng Sabee	Krueng Sabee	588	15,42
Setia Bakti	Lageun	629	16,49
Sampoiniet	Lhok Kruet	426	11,17
Darul Hikmah	Pajar	575	15,08
Jaya	Lamno	324	8,50
Indrajaya	Kuta Bahagia	300	7,87
Aceh Jaya	Calang	3 814	100,00

Lanjutan Tabel/Continued Table 1.1.1

Kecamatan Subdistrict	Jumlah Pulau ² Number of Islands ²	Tinggi Wilayah (mdpl) Altitude (m a.s.l)	Jarak ke Ibukota Distance to the Capital (km)
(1)	(5)	(6)	(7)
Teunom	0	-	34.70
Pasie Raya	0	-	42.00
Panga	0	-	22.30
Krueng Sabee	9	-	0.00
Setia Bakti	17	-	19.20
Sampoiniet	3	-	42.00
Darul Hikmah	2	-	26.60
Jaya	2	-	75.00
Indrajaya	1	-	70.00
Aceh Jaya	34	-	

Catatan/Note: ¹ Berdasarkan Peraturan Menteri Dalam Negeri Nomor 137 Tahun 2017 tanggal 29 Desember 2017/Based on Minister of Home Affairs Regulation Number 137/2017, December 29, 2017

² Berdasarkan informasi Kementerian Dalam Negeri Tahun 2018/Based on information from Ministry of Home Affairs, 2018

Sumber/Source: Bagian Tata Pemerintahan Setdakab Aceh Jaya/Government Divison of Aceh Jaya Regency

Jumlah Anggota Dewan Perwakilan Rakyat Kabupaten Aceh Jaya

*Number of Members of
The Regional House of
Representatives*

20
orang/
people

19 laki-laki
males

1 perempuan
females



PENJELASAN TEKNIS

1. Anggota Dewan Perwakilan Rakyat Daerah (DPRD) dipilih melalui pemilihan umum (pemilu) dan dilantik dalam masa jabatan lima tahun.
2. Susunan pemerintahan Republik Indonesia periode 2014–2019 terdiri dari presiden, wakil presiden, lembaga tinggi negara, kementerian, setingkat menteri, dan Lembaga Pemerintahan Non Kementerian (LPNK).
3. Lembaga tinggi negara terdiri dari Majelis Permusyawaratan Rakyat (MPR), Dewan Perwakilan Rakyat (DPR), Badan Pemeriksa Keuangan (BPK), dan Mahkamah Agung (MA), Dewan Perwakilan Daerah (DPD), Mahkamah Konstitusi (MK), dan Komisi Yudisial (KY).
4. Kementerian terdiri dari kementerian koordinator dan kementerian.
5. Kementerian koordinator terdiri dari bidang politik, hukum, dan keamanan (Polhukam), bidang perekonomian, bidang pembangunan manusia dan kebudayaan, dan bidang kemaritiman.
6. Kementerian terdiri dari Kementerian Sekretaris Negara, Kementerian Dalam Negeri, Kementerian Luar Negeri, Kementerian Perencanaan Pembangunan Nasional/Bappenas, Kementerian Pertahanan,

TECHNICAL NOTES

1. *Regional House of Representatives (DPRD) members are elected through a general election and appointed for a five-years membership.*
2. *The government structure of the Republic of Indonesia period 2009–2014 consists of president, vice president, state supreme agencies, ministries, ministerial level institutions, and non-ministerial institutions.*
3. *State supreme agencies consist of The People's Consultative Assembly, The House of Representative, The Audit Board of the Republic of Indonesia, Supreme Court, Local Councils, Constitutional Court, and Judicial Commission.*
4. *Ministries consist of coordinating ministry and departmental ministry.*
5. *Coordinating ministries consist of Coordinating Ministry for Political, Legal, and Security Affairs, Coordinating Ministry for the Economy, Coordinating Ministry for Maritime Affairs, and Coordinating Ministry for Human Development and Culture*
6. *Departmental Ministries consist of State Secretary; Ministry of Home Affairs; Ministry of Foreign Affairs; Ministry of National Development Planning/Chairperson of National Development Planning Agency; Ministry of Defense; Ministry of*

Hukum dan Hak Asasi Manusia, Kementerian Keuangan, Kementerian Energi dan Sumber Daya Mineral, Kementerian Perindustrian, Kementerian Perdagangan, Kementerian Pertanian, Kementerian Perhubungan, Kementerian Kelautan dan Perikanan, Kementerian Ketenagakerjaan, Kementerian Badan Usaha Milik Negara, Kementerian Koperasi dan UKM, Kementerian Pekerjaan Umum dan Perumahan Rakyat, Kementerian Lingkungan Hidup dan Kehutanan, Kementerian Agraria dan Tata Ruang/Badan Pertanahan Nasional, Kementerian Kesehatan, Kementerian Kebudayaan dan Pendidikan Dasar Menengah, Kementerian Sosial, Kementerian Agama, Kementerian Pariwisata, Kementerian Komunikasi dan Informatika, Kementerian Pendayagunaan Aparatur Negara dan Reformasi Birokrasi, Kementerian Pemuda dan Olahraga, Kementerian Desa, Pembangunan Daerah Tertinggal dan Transmigrasi, Kementerian Riset Teknologi dan Pendidikan Tinggi, dan Kementerian Pemberdayaan Perempuan dan Perlindungan Anak.

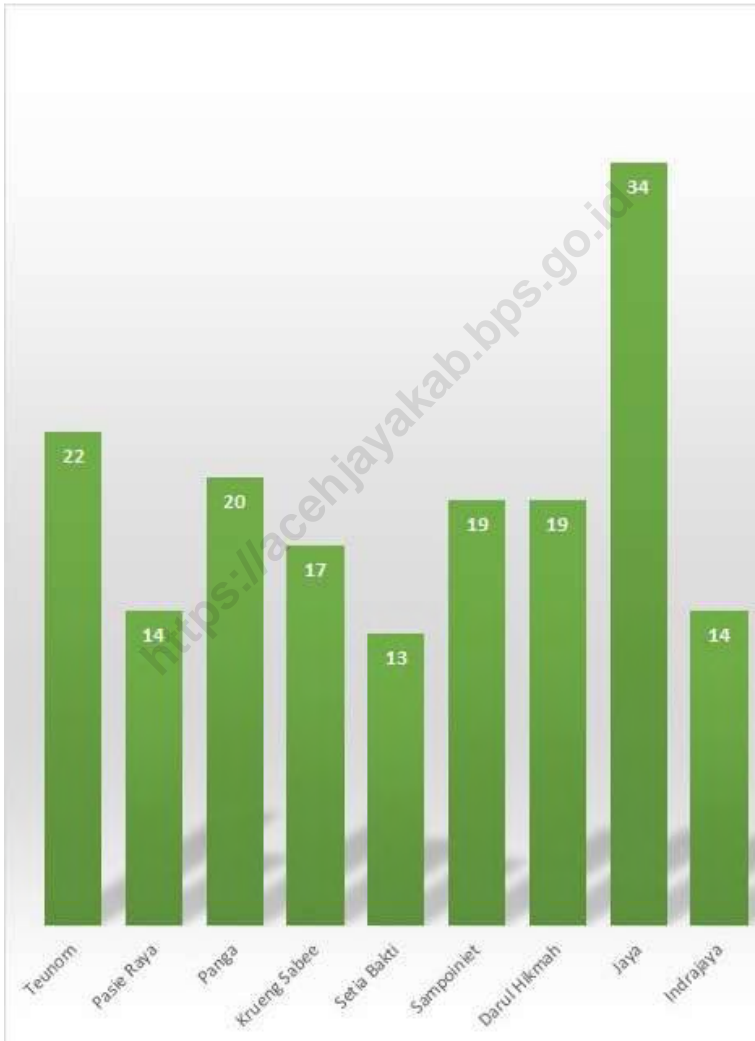
7. Setingkat Menteri terdiri dari Kejaksaan Agung, Tentara Nasional Indonesia, dan Kepolisian Negara Republik Indonesia

Justice and Human Rights; Ministry of Finance; Ministry of Energy and Mineral Resources; Ministry of Industry; Ministry of Trade; Ministry of Agriculture; Ministry of Transportation; Ministry of Maritime Affairs and Fisheries; Ministry of Manpower; Ministry of State Owned Enterprises; Ministry of Cooperatives and Small and Medium Enterprises; Ministry of Public Works and Public Housing; Ministry of Environment and Forestry; Ministry of Agrarian Affairs and Spatial Planning/National Land Agency; Ministry of Health; Ministry of Culture and Elementary & Secondary Education; Ministry of Social Services; Ministry of Religious Affairs; Ministry of Tourism; Ministry of Communication and Informatics; Ministry of Empowerment of State Apparatus and Bureaucracy Reform; Ministry of Youth and Sports Affairs; Ministry of Village Development, Disadvantaged Regions and Transmigration; Ministry of Research, Technology, and Higher Education; and Ministry of Women Empowerment and Child Protection.

7. *Ministerial Level Officials consist of, Attorney General, Indonesian National Defense Force, and Indonesian National Police.*

8. Lembaga Pemerintah Non Kementerian terdiri dari Arsip Nasional Republik Indonesia, Badan Intelijen Negara, Badan Kependudukan dan Keluarga Berencana Nasional, Badan Koordinasi Penanaman Modal, Badan Informasi Geospasial, Badan Meteorologi, Klimatologi, dan Geofisika, Badan Narkotika Nasional, Badan Nasional Penanggulangan Bencana, Badan Nasional Penanggulangan Terorisme, Badan Nasional Penempatan dan Perlindungan Tenaga Kerja Indonesia, Badan Pengawasan Obat dan Makanan, Badan Pengawasan Tenaga Nuklir, Badan Pengawasan Keuangan dan Pembangunan, Badan Pengkajian dan Penerapan Teknologi, Badan Pusat Statistik, Badan SAR Nasional, Badan Standardisasi Nasional, Badan Tenaga Nuklir Nasional, Lembaga Administrasi Negara, Lembaga Ilmu Pengetahuan Indonesia, Lembaga Ketahanan Nasional, Lembaga Kebijakan Pengadaan Barang/Jasa Pemerintah, Lembaga Penerbangan dan Antariksa Nasional, Lembaga Sandi Negara, dan Perpustakaan Nasional Republik Indonesia.
8. *Non Ministerial Institutions consist of National Archive of the Republic of Indonesia, State Intelligence Board, National Civil Service Agency, National Population and Family Planning Board, Investment Coordinating Board, Geospatial Information Agency, Meteorology, Climatology, and Geophysics Agency, National Narcotics Agency, National Agency for Disaster Management, National Counter Terrorism Agency, The National Authority for The Placement and Protection of Indonesian Overseas Workers, National Agency of Drugs and Foods Control, Nuclear Energy Controlling Board, Audit and Development Supervising Agency, Agency for the Assesment and Application Technology, BPS-Statistics Indonesia, National Search and Rescue Agency, National Standardization Board, National Nuclear Energy Board, National Institute of Administration, National Institute of Science, National Resilience Institute, Government Procurement Policy Board, National Institute of Space and Aeronautics, National Crypto Agency, and National Library of Republic of Indonesia.*

Gambar 2.1 Jumlah Desa menurut Kecamatan, 2020
Figures 2.1 Number of Villages by subdistrict, 2020



Sumber/Source : Berdasarkan Peraturan Menteri Dalam Negeri No. 66 Tahun 2011 tanggal 28 Desember 2011
Based on Minister Of Home Affairs Regulation No 66/2011, December 28, 2011

2.1 WILAYAH ADMINISTRATIF ADMINISTRATIVE AREA

Tabel 2.1.1 **Jumlah Desa¹/Kelurahan Menurut Kecamatan Kabupaten Aceh Jaya, (2016–2020)**
Table 2.1.1 **Number of Villages¹/Kelurahan by Subdistrict, (2016–2020)**

Kecamatan Subdistrict	2016	2017	2018	2019	2020
(1)	(2)	(3)	(4)	(5)	(6)
Teunom	22	22	22	22	22
Pasie Raya	14	14	14	14	14
Panga	20	20	20	20	20
Krueng Sabee	17	17	17	17	17
Setia Bakti	13	13	13	13	13
Sampoiniet	19	19	19	19	19
Darul Hikmah	19	19	19	19	19
Jaya	34	34	34	34	34
Indrajaya	14	14	14	14	14
Aceh Jaya	172	172	172	172	172

Catatan/Note: ¹ Termasuk kelurahan dan Unit Permukiman Transmigrasi (UPT)/Include Transmigration Settlement Unit
 Sumber/Source: Peraturan Kepala Badan Pusat Statistik Nomor 29 Tahun 2018 Tanggal 15 Januari 2018 tentang Perubahan Atas Peraturan Kepala Badan Pusat Statistik Nomor 55 Tahun 2017 tentang Kode dan Nama Wilayah Kerja Statistik Tahun 2017
 Chief Statistician Regulation Number 29/2018, January 15 2018, as a revision of Chief Statistician Regulation Number 55 of 2017 on Code and Name of Regional Level of Data Collection.

2.2 DEWAN PERWAKILAN RAKYAT/ THE REGIONAL HOUSE OF REPRESENTATIVE

Tabel 2.2.1 **Jumlah Anggota Dewan Perwakilan Rakyat Daerah Menurut Partai Politik dan Jenis Kelamin di Kabupaten Aceh Jaya, 2020**
Number of Members of the Regional House of Representatives by Political Parties and Sex in Aceh Jaya Regency, 2020

Partai Politik Political Parties	2020		Jumlah Total
	Laki-laki Male	Perempuan Female	
(1)	(2)	(3)	(4)
Partai Aceh	6	1	7
Partai Golkar	3	0	3
Partai Demokrat	2	0	2
PPP	1	0	1
PDA	2	0	2
PNA	3	0	3
PAN	1	0	1
Partai Gerindra	1	0	1
Jumlah/Total	19	1	20

Sumber/Source: Sekretariat DPRK Aceh Jaya/Secretary of Aceh Jaya Regency's House of Representative

Tabel
Table 2.2.2

**Jumlah Peraturan Daerah (Perda) yang dihasilkan DPRK,
2017 - 2020**
**Number of local Regulation by Regional House of
Representatives, 2017 - 2020**

Peraturan Daerah Local Regulation	Tahun / Year			
	2017	2018	2019	2020
(1)	(2)	(3)	(4)	(5)
Peraturan Daerah/Qanun	14	10	12	8
Peraturan Daerah (Inisiatif) DPRK	1	1	0	0
Aceh Jaya	15	11	12	8

Sumber/Source: Sekretariat DPRK Aceh Jaya/Secretary of Aceh Jaya Regency's House of Representative

2.3 SUMBER DAYA MANUSIA HUMAN RESOURCES

Tabel 2.3.1 **Jumlah Pegawai Negeri Sipil Menurut Jabatan dan Jenis Kelamin, Desember 2019 dan Desember 2020**
Number of Civil Servants by Occupation and Sex, December 2019 and December 2020

Kecamatan <i>Subdistrict</i>	2019		Jumlah <i>Total</i>
	Laki-laki <i>Male</i>	Perempuan <i>Female</i>	
(1)	(2)	(3)	(4)
Fungsional Tertentu <i>Specific Functional</i>			
Fungsional Umum <i>Staf General Functional</i>			
Struktural/ <i>Structural</i>			
Eselon V/ <i>5th Echelon</i>			
Eselon IV/ <i>4th Echelon</i>			
Eselon III/ <i>3rd Echelon</i>			
Eselon II/ <i>2nd Echelon</i>			
Eselon I/ <i>1st Echelon</i>			
Jumlah/<i>Total</i>			

Lanjutan Tabel/*Continued Table 2.3.1*

Kecamatan <i>Subdistrict</i>	2020 ¹		Jumlah <i>Total</i>
	Laki-laki <i>Male</i>	Perempuan <i>Female</i>	
(1)	(5)	(6)	(7)
Fungsional Tertentu <i>Specific Functional</i>			
Fungsional Umum <i>Staf General Functional</i>			
Struktural/ <i>Structural</i>			
Eselon V/5th Echelon			
Eselon IV/4th Echelon			
Eselon III/3rd Echelon			
Eselon II/2nd Echelon			
Eselon I/1st Echelon			
Jumlah/<i>Total</i>			

Catatan/Note: ¹Data belum tersedia

Sumber/Source: BKPSDM/Personnel, Education and Human Resources Agency Of Aceh Jaya Regency

Tabel
Table 2.3.2

Jumlah Pegawai Negeri Sipil Menurut Tingkat Pendidikan dan Jenis Kelamin Desember 2019 dan Desember 2020
Number of Civil Servants by Educational Level and Sex December 2019 and December 2020

Tingkat Pendidikan <i>Educational Level</i>	2019		
	Laki-laki <i>Male</i>	Perempuan <i>Female</i>	Jumlah <i>Total</i>
(1)	(2)	(3)	(4)
Sampai dengan SD <i>Up to Primary School</i>			
SMP/Sederajat <i>General Vocational Junior High School</i>			
SMA/Sederajat <i>General/Vocational Senior High School</i>			
Diploma I, II/Akta I, II <i>Diploma I, II/Akta I, II</i>			
Diploma III/Akta III/Sarjana Muda <i>Diploma III/Akta III/Bachelor</i>			
Tingkat Sarjana/Doktor/Ph.D <i>University Graduates</i>			
Jumlah/Total			

Lanjutan Tabel/*Continued Table 2.3.2*

Tingkat Pendidikan <i>Educational Level</i>	2020 ¹		
	Laki-laki <i>Male</i>	Perempuan <i>Female</i>	Jumlah <i>Total</i>
(1)	(2)	(3)	(4)
Sampai dengan SD <i>Up to Primary School</i>			
SMP/Sederajat <i>General Vocational Junior High School</i>			
SMA/Sederajat <i>General/Vocational Senior High School</i>			
Diploma I, II/Akta I, II <i>Diploma I, II/Akta I, II</i>			
Diploma III/Akta III/Sarjana Muda <i>Diploma III/Akta III/Bachelor</i>			
Tingkat Sarjana/Doktor/Ph.D <i>University Graduates</i>			
Jumlah/Total			

Catatan/Note: ¹Data belum tersedia

Sumber/Source: BKPSDM/Personnel, Education and Human Resources Agency Of Aceh Jaya Regency

Tabel
Table 2.3.3

**Jumlah Pegawai Negeri Sipil Menurut Tingkat
Kepangkatan dan Jenis Kelamin Desember 2019 dan
Desember 2020**
*Number of Civil Servants by Hierarchy and Sex, December
2019 and December 2020*

Pangkat/Golongan/Ruang <i>Hierarchy</i>	2019		
	Laki-laki <i>Male</i>	Perempuan <i>Female</i>	Jumlah <i>Total</i>
(1)	(2)	(3)	(4)
1. I/A (Juru Muda)			
2. I/B (Juru Muda Tingkat I)			
3. I/C (Juru)			
4. I/D (Juru Tingkat I)			
Golongan I/Range I			
5. II/A (Pengatur Muda)			
6. II/B (Pengatur Muda Tingkat I)			
7. II/C (Pengatur)			
8. II/D (Pengatur Tingkat I)			
Golongan II/Range II			
9. III/A (Penata Muda)			
10. III/B (Penata Muda Tingkat I)			
11. III/C (Penata)			
12. III/D (Penata Tingkat I)			
Golongan III/Range III			
13. IV/A (Pembina)			
14. IV/B (Pembina Tingkat I)			
15. IV/C (Pembina Utama Muda)			
16. IV/D (Pembina Utama Madya)			
17. IV/E (Pembina Utama)			
Golongan IV/Range IV			
Jumlah/Total			

Lanjutan Tabel/*Continued Table 2.3.3*

Pangkat/Golongan/Ruang <i>Hierarchy</i>	2020 ¹		
	Laki-laki <i>Male</i>	Perempuan <i>Female</i>	Jumlah <i>Total</i>
(1)	(5)	(6)	(7)
1. I/A (Juru Muda)			
2. I/B (Juru Muda Tingkat I)			
3. I/C (Juru)			
4. I/D (Juru Tingkat I)			
Golongan I/Range I			
5. II/A (Pengatur Muda)			
6. II/B (Pengatur Muda Tingkat I)			
7. II/C (Pengatur)			
8. II/D (Pengatur Tingkat I)			
Golongan II/Range II			
9. III/A (Penata Muda)			
10. III/B (Penata Muda Tingkat I)			
11. III/C (Penata)			
12. III/D (Penata Tingkat I)			
Golongan III/Range III			
13. IV/A (Pembina)			
14. IV/B (Pembina Tingkat I)			
15. IV/C (Pembina Utama Muda)			
16. IV/D (Pembina Utama Madya)			
17. IV/E (Pembina Utama)			
Golongan IV/Range IV			
Jumlah/Total			

Catatan/Note: ¹Data belum tersedia

Sumber/Source: BKPSDM/Personnel, Education and Human Resources Agency Of Aceh Jaya Regency

2.4 KEUANGAN PEMERINTAH GOVERNMENT FINANCE

Tabel 2.4.1 Realisasi Pendapatan Pemerintah Kabupaten Aceh Jaya Menurut Jenis Pendapatan (ribu rupiah), 2017–2020
Table 2.4.1 Actual Aceh Jaya Regency Government Revenues by Kind of Revenues (thousand rupiahs), 2017–2020

Jenis Pendapatan/Kind of Revenues	2016	2017
(1)	(2)	(3)
1. Pendapatan Asli Daerah (PAD)/Regional Revenue	45 774 374	52 599 501
1.1 Pajak Daerah/Regional Tax	4 285 425	7 046 244
1.2 Retribusi Daerah/Regional Retribution	13 810 237	16 827 464
1.3 Hasil Perusahaan Milik Daerah dan Pengelolaan Kekayaan Daerah yang Dipisahkan/Regional-Owned Company Revenue and Separated Management of Regional Wealth	5 955 122	6 431 674
1.4 Lain-lain PAD yang Sah/Other Regional Revenue	21 723 591	22 294 119
2. Dana Perimbangan/Balance Funds	655 719 358	565 133 363
2.1 Bagi Hasil Pajak/Tax Sharing Revenue	13 209 675	10 861 994
2.2 Bagi Hasil Bukan Pajak/Sumber Daya Alam/Non-Tax Sharing Revenue/Natural Resources	2 381 277	3 464 594
2.3 Dana Alokasi Umum/General Allocation Fund	422 268 332	418 435 863
2.4 Dana Alokasi Khusus/Special Allocation Fund	217 860 074	132 370 912
3. Lain-lain Pendapatan yang Sah/Other Revenue	279 123 519	352 613 425
3.1 Pendapatan Hibah/Grant	1 673	20 348 324
3.2 Dana Darurat/Emergency Fund	0	1 981 000
3.3 Dana Bagi Hasil Pajak dari Provinsi dan Pemerintah Daerah Lainnya/Tax Sharing Revenue from Provincial and Other Regional Governments	20 894 985	18 677 965
3.4 Dana Penyesuaian dan Otonomi Daerah/Regional Adjustment and Autonomy Fund	102 669 637	181 090 801
3.5 Bantuan Keuangan dari Provinsi atau Pemerintah Daerah Lainnya/Financial Assistance from Provincial or Other Regional Governments	155 557 222	0
3.6 Lainnya/Others	0	0
Jumlah/Total	980 617 251	970 346 289

Lanjutan Tabel/*Continued Table 2.4.1*

Jenis Pendapatan/ <i>Kind of Revenues</i>	2018	2019
(1)	(4)	(5)
1. Pendapatan Asli Daerah (PAD)/<i>Regional Revenue</i>	58 624 901	72 776 854
1.1 Pajak Daerah/ <i>Regional Tax</i>	6 988 701	6 504 470
1.2 Retribusi Daerah/ <i>Regional Retribution</i>	25 462 539	34 964 715
1.3 Hasil Perusahaan Milik Daerah dan Pengelolaan Kekayaan Daerah yang Dipisahkan/ <i>Regional-Owned Company Revenue and Separated Management of Regional Wealth</i>	7 221 963	7 567 515
1.4 Lain-lain PAD yang Sah/ <i>Other Regional Revenue</i>	18 951 696	23 740 153
2. Dana Perimbangan/<i>Balance Funds</i>	584 376 272	561 610 964
2.1 Bagi Hasil Pajak/ <i>Tax Sharing Revenue</i>	9 404 177	
2.2 Bagi Hasil Bukan Pajak/Sumber Daya Alam/ <i>Non-Tax Sharing Revenue/Natural Resources</i>	3 542 815	
2.3 Dana Alokasi Umum/ <i>General Allocation Fund</i>	421 315 269	
2.4 Dana Alokasi Khusus/ <i>Special Allocation Fund</i>	150 114 010	
3. Lain-lain Pendapatan yang Sah/<i>Other Revenue</i>	184 344 000	303 372 664
3.1 Pendapatan Hibah/ <i>Grant</i>	11 262 846	14 817 115
3.2 Dana Darurat/ <i>Emergency Fund</i>	0	0
3.3 Dana Bagi Hasil Pajak dari Provinsi dan Pemerintah Daerah Lainnya/ <i>Tax Sharing Revenue from Provincial and Other Regional Governments</i>	19 770 165	22 534 556
3.4 Dana Penyesuaian dan Otonomi Daerah/ <i>Regional Adjustment and Autonomy Fund</i>	153 310 989	144 276 774
3.5 Bantuan Keuangan dari Provinsi atau Pemerintah Daerah Lainnya/ <i>Financial Assistance from Provincial or Other Regional Governments</i>	0	121 744 219
3.6 Lainnya/ <i>Others</i>	0	0
Jumlah/<i>Total</i>	827 345 173	937 760 483

Catatan/Note: Data tahun 2020 masih Unaudited sehingga belum dapat ditampilkan pada publikasi ini/2020 data is available in unaudited version

Sumber/Source: BPS-Survei Statistik Keuangan Daerah/*Financial Statistics of Provincial Government Survey*

Tabel
Table 2.4.2**Realisasi Belanja Pemerintah Kabupaten Aceh Jaya
Menurut Jenis Belanja (ribu rupiah), 2017–2020
Actual Aceh Jaya Regency Government Expenditures by
Kind of Expenditures (thousand rupiahs), 2017–2020**

Jenis Pendapatan <i>Kind of Revenues</i>	2016	2017
(1)	(2)	(3)
1. Belanja Tidak Langsung/<i>Indirect Expenditures</i>	461 801 212	474 727 923
1.1 Belanja Pegawai/ <i>Personnel Expenditures</i>	260 920 260	240 201 974
1.2 Belanja Bunga/ <i>Interest Expenditures</i>	0	0
1.3 Belanja Subsidi/ <i>Subsidies Expenditures</i>	0	0
1.4 Belanja Hibah/ <i>Grant Expenditures</i>	16 419 604	15 111 183
1.5 Belanja Bantuan Sosial/ <i>Social Aid Expenditures</i>	32 518 785	39 976 304
1.6 Belanja Bagi Hasil/ <i>Sharing Fund Expenditure</i>	2 072 071	2 722 906
1.7 Belanja Bantuan Keuangan/ <i>Financial Aids Expenditures</i>	147 708 574	174 734 555
1.8 Belanja Tidak Terduga/ <i>Unpredicted Expenditures</i>	2 161 918	1 981 000
2. Belanja Langsung/<i>Direct Expenditures</i>	563 610 604	536 911 765
2.1 Belanja Pegawai/ <i>Personnel Expenditures</i>	79 266 341	80 742 396
2.2 Belanja Barang dan Jasa/ <i>Goods and Services Expenditures</i>	142 735 390	177 400 316
2.3 Belanja Modal/ <i>Capital Expenditure</i>	341 608 873	278 769 053
Jumlah/<i>Total</i>	1 025 411 816	1 011 639 688

Lanjutan Tabel/*Continued Table 2.4.2*

Jenis Pendapatan <i>Kind of Revenues</i>	2018	2019
(1)	(4)	(5)
1. Belanja Tidak Langsung/<i>Indirect Expenditures</i>	462 987 263	509 915 716
1.1 Belanja Pegawai/ <i>Personnel Expenditures</i>	254 955 362	276 524 692
1.2 Belanja Bunga/ <i>Interest Expenditures</i>	0	0
1.3 Belanja Subsidi/ <i>Subsidies Expenditures</i>	0	0
1.4 Belanja Hibah/ <i>Grant Expenditures</i>	6 741 424	6 467 181
1.5 Belanja Bantuan Sosial/ <i>Social Aid Expenditures</i>	35 767 615	41 511 884
1.6 Belanja Bagi Hasil/ <i>Sharing Fund Expenditure</i>	561 249	2 998 242
1.7 Belanja Bantuan Keuangan/ <i>Financial Aids Expenditures</i>	162 692 901	179 691 580
1.8 Belanja Tidak Terduga/ <i>Unpredicted Expenditures</i>	2 268 709	2 722 136
2. Belanja Langsung/<i>Direct Expenditures</i>	329 029 131	411 780 682
2.1 Belanja Pegawai/ <i>Personnel Expenditures</i>	83 351 969	86 023 942
2.2 Belanja Barang dan Jasa/ <i>Goods and Services Expenditures</i>	118 376 685	166 536 608
2.3 Belanja Modal/ <i>Capital Expenditure</i>	127 300 475	159 220 131
Jumlah/<i>Total</i>	792 016 394	921 696 399

Sumber/Source: BPS-Survei Statistik Keuangan Daerah/*Financial Statistics of Provincial Government Survey*

<https://acehjayakab.bps.go.id>

03 Penduduk dan Ketenagakerjaan

Population and Employment

2020

PENDUDUK ACEH JAYA BERUMUR 15 TAHUN KE ATAS YANG BEKERJA SELAMA SEMINGGU YANG LALU, SEBANYAK 50.080 ORANG

Population 15 years of age and over who worked during the previous week were 50,080 people



3 BESAR

LAPANGAN PEKERJAAN UTAMA (ORANG)

Top 3 Main Industry (people)



Pekerja sektor pertanian, kehutanan, dan perikanan mencapai 45,22% dari seluruh penduduk bekerja di Aceh Jaya.

Percentage of workers in agriculture, forestry, and fishery is up to 45,22% from total workers in Aceh Jaya.

TPT Aceh Jaya 2020 **4,08%**

Unemployment Rate of Aceh Jaya 2020 was 40,22%



TPT (Tingkat Pengangguran Terbuka) merupakan persentase penduduk bekerja terhadap angkatan kerja
Unemployment rate is the percentage of the unemployed people to the total working age population



TPAK Aceh Jaya 2020 **75,32%**

Tingkat Partisipasi Angkatan Kerja Aceh Jaya 2020
Labor Force Participation Rate of Aceh Jaya 2020 was 20,22%



TPAK (Tingkat Partisipasi Angkatan Kerja) adalah persentase jumlah angkatan kerja terhadap jumlah penduduk usia kerja.

Labor Force Participation Rate is the percentage of the number of labor force to the total working age population

PENJELASAN TEKNIS

TECHNICAL NOTES

1. Sumber utama data kependudukan adalah sensus penduduk yang dilaksanakan setiap sepuluh tahun sekali. Sensus penduduk telah dilaksanakan sebanyak enam kali sejak Indonesia merdeka, yaitu tahun 1961, 1971, 1980, 1990, 2000, 2010, dan 2020.
 2. Di dalam sensus penduduk, pencacahan dilakukan terhadap seluruh penduduk yang berdomisili di wilayah teritorial Indonesia termasuk warga negara asing kecuali anggota korps diplomatik negara sahabat beserta keluarganya.
 3. Metode pengumpulan data dalam sensus dilakukan dengan wawancara antara petugas sensus dengan responden dan juga melalui e-census. Pencatatan penduduk menggunakan konsep usual residence, yaitu konsep di mana penduduk biasa bertempat tinggal. Bagi penduduk yang bertempat tinggal tetap dicacah di mana mereka biasa tinggal, sedangkan untuk penduduk yang tidak bertempat tinggal tetap dicacah di tempat di mana mereka ditemukan petugas sensus pada malam 'Hari Sensus'. Termasuk penduduk yang tidak bertempat tinggal tetap adalah tuna wisma, awak kapal berbendera Indonesia, penghuni perahu/rumah apung, masyarakat terpencil/terasing,
1. *The main source of demographic data is population census, which is conducted every ten years. Population Census has been conducted six times since Indonesia's independence: 1961, 1971, 1980, 1990, 2000, 2010, and 2020.*
 2. *The population census enumerates all residents who domicile in the entire territory of Indonesia including foreign citizens except the diplomatic corps members and their families.*
 3. *The method of data collection in a population census involves interviewing respondents and conducting e-census. Enumeration of the population uses the concept of "usual residence", which is the concept of "places where people usually live". De jure was applied to the permanent residents, while de facto was applied to non-permanent residents. The permanent residents were enumerated in place where they normally live, the non-permanent residents were enumerated where they were found by the enumerators, on the night of 'Census Date'. The non permanent residents include homeless people, ship crew, boat people, remote*

dan pengungsi. Bagi mereka yang mempunyai tempat tinggal tetap dan sedang bepergian ke luar wilayah lebih dari enam bulan, tidak dicacah di tempat tinggalnya, tetapi dicacah di tempat tujuannya. Untuk tahun yang tidak dilaksanakan sensus penduduk, data kependudukan diperoleh dari hasil proyeksi penduduk. Proyeksi penduduk merupakan suatu perhitungan ilmiah yang didasarkan pada asumsi dari komponen-komponen perubahan penduduk, yaitu kelahiran, kematian, dan migrasi. Proyeksi penduduk Indonesia 2010–2035 menggunakan data dasar penduduk hasil SP2010.

4. Penduduk Indonesia adalah semua orang yang berdomisili di wilayah teritorial Indonesia selama 6 bulan atau lebih dan atau mereka yang berdomisili kurang dari 6 bulan tetapi bertujuan menetap.
5. Laju pertumbuhan penduduk adalah angka yang menunjukkan persentase pertambahan penduduk dalam jangka waktu tertentu.
6. Kepadatan penduduk adalah rasio banyaknya penduduk per kilometer persegi.
7. Rasio jenis kelamin adalah perbandingan antara penduduk laki-laki dan penduduk perempuan pada suatu wilayah dan waktu tertentu. Biasanya

area community, and internally displaced persons. Those who had permanent residence and had been travelling away from their home for six months or more were not enumerated in their permanent place, but in the place where they were during the census. For the periods where the population census is not conducted, population projection is done to estimate population during those years. The population projection is an estimate based on the demographic components, such as birth, death, and migration. Indonesia's 2010–2035 population projection used the 2010 Population Census as the base population.

4. *The population of Indonesia are all residents of the entire territory of Indonesia who have stayed for six months or longer, and those who intended to stay more than six months even though their length of stay is less than six months.*
5. *The growth rate of population is the number that show percentage of population growth within a specified period.*
6. *Population density is ratio of population per square kilometer.*
7. *Sex ratio is the ratio of males population to females population in a given area and time, usually expressed as the number of males*

- dinyatakan dengan banyaknya penduduk laki-laki untuk 100 penduduk perempuan.
8. Distribusi penduduk adalah pola persebaran penduduk di suatu wilayah, baik berdasarkan batas-batas geografis maupun berdasarkan batas-batas administrasi pemerintahan.
 9. Komposisi penduduk adalah pola persebaran penduduk menurut karakteristiknya, contoh: penduduk menurut kelompok umur, penduduk menurut jenis kelamin
 10. Rumah tangga adalah seseorang atau sekelompok orang yang mendiami sebagian atau seluruh bangunan fisik/sensus dan biasanya tinggal bersama serta pengelolaan makan dari satu dapur. Yang dimaksud makan dari satu dapur adalah jika pengurusan kebutuhan sehari-harinya dikelola bersama-sama menjadi satu.
 11. Anggota rumah tangga adalah semua orang yang biasanya bertempat tinggal di suatu rumah tangga, baik yang berada di rumah pada waktu pencacahan maupun yang sementara tidak ada.
 12. Rata-rata anggota rumah tangga adalah angka yang menunjukkan rata-rata jumlah anggota rumah tangga per rumah tangga.
 13. Istilah migrasi seumur hidup disebut bila provinsi tempat tinggal seseorang pada saat
- for every 100 females.*
8. *Population distribution is the pattern of population distribution in an area, either by geographic boundaries or by government administrative boundaries.*
 9. *Population composition is the pattern of population distribution by its characteristics, example: population by age group, population by sex*
 10. *Household is an individual or group of people living in a physical/census building unit or part of it and usually commit on a common provision for food and other essentials of living. Common provision for food means one organising daily needs for all of household members.*
 11. *Household member are those who usually lives in a household regardless of their location at the time of enumeration.*
 12. *Average household size is the average number of household members per household.*
 13. *Lifetime migration terminology if someone's province of residence*

- pencacahan berbeda dengan provinsi tempat lahirnya.
14. Istilah migrasi risen disebut bila provinsi tempat tinggal seseorang pada saat pencacahan berbeda dengan provinsi tempat tinggalnya 5 tahun yang lalu.
 15. Penduduk usia kerja adalah penduduk yang berumur 15 tahun ke atas.
 16. Angkatan kerja adalah penduduk usia kerja (15 tahun ke atas) yang bekerja, punya pekerjaan namun sementara tidak bekerja, dan pengangguran.
 17. Bekerja adalah kegiatan ekonomi yang dilakukan oleh seseorang dengan maksud memperoleh atau membantu memperoleh pendapatan atau keuntungan dan lamanya bekerja paling sedikit 1 jam secara terus menerus dalam seminggu yang lalu (termasuk pekerja keluarga tanpa upah yang membantu dalam suatu usaha/kegiatan ekonomi).
 18. Jumlah jam kerja seluruhnya adalah jumlah jam kerja yang digunakan untuk bekerja (tidak termasuk jam kerja istirahat resmi dan jam kerja yang digunakan untuk hal-hal di luar pekerjaan).
 19. Lapangan usaha adalah bidang kegiatan dari pekerjaan/tempat bekerja di mana seseorang bekerja. Klasifikasi lapangan usaha mengikuti Klasifikasi Baku Lapangan Usaha Indonesia (KBLI) dalam 1 digit.
- at the time of enumeration was different from his/her province of birthplace.*
14. *Recent migration terminology if someone's province of residence at the time of enumeration was different from his/her province of residence 5 years ago.*
 15. *Working age population is persons of 15 years and over.*
 16. *Labor force or economically active are persons of 15 years and over, who in the previous week were working, temporarily absent from work but having jobs, and unemployment.*
 17. *Working is economic activity conducted by a person and intended to earn income by doing work or helping to do work at least one hour continuously during the reference week (including unpaid family worker/s for any economic activity).*
 18. *Total working hours is the total hours spent by an employee to perform all jobs (excluding the time used for other activities which are not classified as work).*
 19. *Industry is field of a person's activity or establishment. The classification of industries follows the Indonesia Standard Industrial Classification (KBLI) in one digit.*

20. Status pekerjaan adalah kedudukan seseorang dalam unit usaha/kegiatan dalam melakukan pekerjaan.
21. Berusaha sendiri tanpa dibantu orang lain adalah bekerja atau berusaha dengan menanggung risiko secara ekonomis, yaitu dengan tidak kembalinya ongkos produksi yang telah dikeluarkan dalam rangka usahanya tersebut, serta tidak menggunakan pekerja dibayar maupun pekerja tak dibayar, termasuk yang sifat pekerjaannya memerlukan teknologi atau keahlian khusus.
22. Berusaha dibantu buruh tidak tetap/buruh tidak dibayar adalah bekerja atau berusaha atas risiko sendiri, dan menggunakan buruh/pekerja tak dibayar dan atau buruh/pekerja tidak tetap.
23. Berusaha dibantu buruh tetap/buruh dibayar adalah berusaha atas risiko sendiri dan mempekerjakan paling sedikit satu orang buruh/pekerja tetap yang dibayar.
24. Buruh/karyawan/pegawai adalah seseorang yang bekerja pada orang lain atau instansi/kantor/ perusahaan secara tetap dengan menerima upah/gaji baik berupa uang maupun barang. Buruh yang tidak mempunyai majikan tetap, tidak digolongkan sebagai buruh/karyawan, tetapi sebagai pekerja bebas. Seseorang dianggap memiliki majikan tetap jika memiliki 1 (satu) majikan
20. *Employment status is the status of a person at his place of work or establishment where he was employed.*
21. *Own-account worker is a person who works at his own risk without assisted by paid per mount worker or unpaid worker include technical job or skill job.*
22. *Employer assisted by temporary workers/unpaid worker is a person who works at his own risk and assisted by temporary worker/unpaid worker.*
23. *Employer assisted by permanent workers/paid workers is a person who does his business at her/his own risk at least one assisted by paid permanent worker.*
24. *Employee is a person who work permanently for other people or institution/office/ company and gains some money/cash or goods as wage/salary. Labor who have no permanent employer is not categorized as a laborer/ worker/ employee but casual worker. A laborers in general is considered to have a permanent employer if he has the same employer during*

(orang/rumah tangga) yang sama dalam sebulan terakhir, khusus pada sektor bangunan batasannya tiga bulan. Apabila majikannya instansi/lembaga, boleh lebih dari satu.

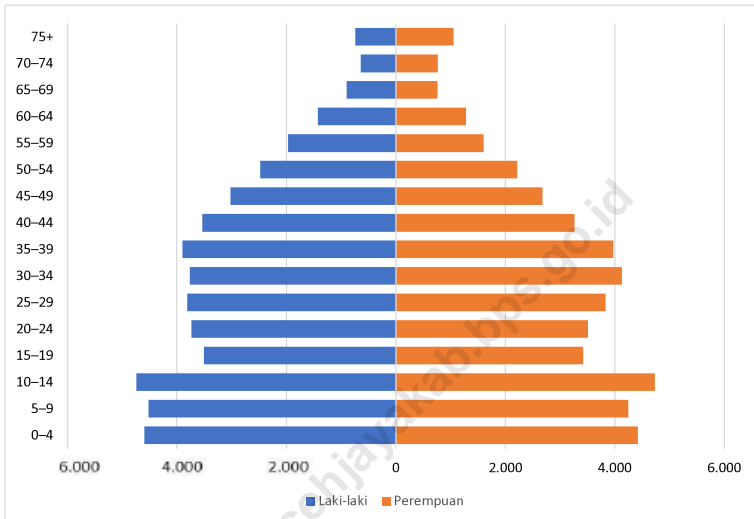
25. Pekerja bebas adalah seseorang yang bekerja pada orang lain/ majikan/institusi yang tidak tetap (lebih dari 1 majikan dalam sebulan terakhir) di usaha pertanian baik berupa usaha rumah tangga maupun bukan usaha rumah tangga, ataupun di nonpertanian atas dasar balas jasa dengan menerima upah atau imbalan baik berupa uang maupun barang, dan baik dengan sistem pembayaran harian maupun borongan
26. Pekerja tak dibayar adalah seseorang yang bekerja membantu usaha untuk memperoleh penghasilan/keuntungan yang dilakukan oleh salah seorang anggota rumah tangga atau bukan anggota rumah tangga tanpa mendapat upah/gaji baik berupa uang maupun barang.

the past month, particularly for building construction sector is 3 months. If the employer is an institution, more than 1 (one) employer is allowed.

25. *Casual employee is a person who does not work permanently for other people/employer/ institution (more than 1 employer during the last 1 month) in agricultural sector, either home industry or not home industry, or in non-agricultural sector based on remuneration paid with money or goods, and based on daily or contact payment system.*
26. *Unpaid worker is a person who intended to work without pay, either with money or good, in an establishment run by other members of the family, relative or neighbour.*

Gambar 3.1
Figures

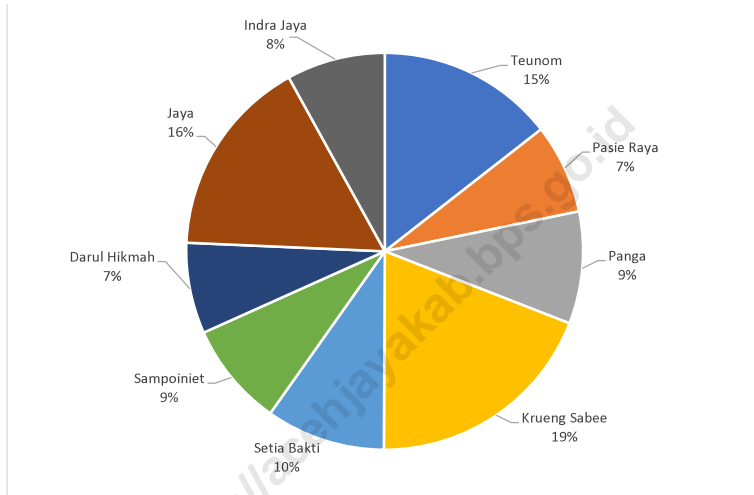
Piramida Penduduk Kabupaten Aceh Jaya, 2020
Population Pyramid of Aceh Jaya Regency, 2020



Sumber/Source : BPS, Sensus Penduduk (SP) 2020/BPS-Statistics Indonesia, 2020 Population Census

Gambar 3.2
Figures

Distribusi Penduduk Kabupaten Aceh Jaya Menurut Kecamatan, 2020
Population Distribution by Subdistrict, 2020



Sumber/Source : BPS, Sensus Penduduk (SP) 2010 dan Proyeksi Penduduk Indonesia 2015–2045/BPS-Statistics Indonesia, 2010 Population Census and Indonesia Population Projection 2015–2045

**3.1 PENDUDUK
POPULATION**

Tabel 3.1.1 Penduduk, Laju Pertumbuhan Penduduk, Distribusi Persentase Penduduk, Kepadatan Penduduk, Rasio Jenis Kelamin Penduduk Menurut Kecamatan di Kabupaten Aceh Jaya, 2020
Population, Population Growth Rate, Percentage Distribution of Population, Population Density, and Population Sex Ratio by Subdistrict in Aceh Jaya Regency, 2020

Kecamatan Subdistrict	Penduduk (ribu) Population (thousand)	Laju Pertumbuhan Penduduk per Tahun 2010–2020 Annual Population Growth Rate (%) 2010–2020
(1)	(2)	(3)
Teunom	13 471	1,69
Pasie Raya	6 824	1,60
Panga	8 513	2,62
Krueng Sabee	17 814	2,40
Setia Bakti	9 073	1,85
Sampoiniet	7 910	2,36
Darul Hikmah	6 891	1,81
Jaya	15 187	0,79
Indra Jaya	7 476	2,61
Aceh Jaya	93 159	1,89

Lanjutan Tabel/Continued Table 3.1.1

Kecamatan Subdistrict	Persentase Penduduk Percentage of Total Population	Kepadatan Penduduk per km² Population Density per sq.km
(1)	(4)	(5)
Teunom	14,46	96
Pasie Raya	7,33	16
Panga	9,14	21
Krueng Sabee	19,12	30
Setia Bakti	9,74	14
Sampoiniet	8,49	19
Darul Hikmah	7,40	12
Jaya	16,30	47
Indra Jaya	8,02	25
Aceh Jaya	100,00	24

Lanjutan Tabel/*Continued Table* 3.1.1

Kecamatan Subdistrict	Rasio Jenis Kelamin Penduduk Population Sex Ratio
(1)	(6)
Teunom	101,1
Pasio Raya	99,0
Panga	98,2
Krueng Sabee	102,4
Setia Bakti	105,8
Sampoiniet	103,4
Darul Hikmah	107,0
Jaya	105,1
Indra Jaya	105,3
Aceh Jaya	103,0

Sumber/*Source*: Hasil SP2020 (September)/*The result of the 2020 Population Census (September)*

Tabel 3.1.2 Jumlah Penduduk Menurut Kelompok Umur dan Jenis Kelamin di Kabupaten Aceh Jaya, 2020
Population by Age Groups and Sex in Aceh Jaya Regency, 2020

Kelompok Umur Age Groups	Jenis Kelamin/Sex		Jumlah Total
	Laki-Laki Male	Perempuan Female	
(1)	(2)	(3)	(4)
0–4	4 592	4 421	9 013
5–9	4 514	4 246	8 760
10–14	4 737	4 732	9 469
15–19	3 507	3 421	6 928
20–24	3 734	3 511	7 245
25–29	3 806	3 832	7 638
30–34	3 763	4 129	7 892
35–39	3 898	3 972	7 870
40–44	3 537	3 264	6 801
45–49	3 021	2 680	5 701
50–54	2 480	2 219	4 699
55–59	1 968	1 605	3 573
60–64	1 427	1 281	2 708
65–69	899	763	1 662
70–74	639	767	1 406
75+	742	1 052	1 794
Aceh Jaya	47 264	45 895	93 159

Catatan/Note: ...

Sumber/Source: Hasil Perapihan Umur dari Data Administratif dan SP2020 (September)/The Result of Smoothing Single Year of Age from Administrative Data and the 2020 Population Census (September)

Tabel
Table 3.1.3

Jumlah Penduduk Wajib KTP Standar Nasional dan Realisasi Cetak e-KTP di Kabupaten Aceh Jaya, 2020
Number of Population Compulsory National Standard ID and realization of ID Print by Sub District in Aceh Jaya Regency, 2020

Kecamatan Subdistrict	Jumlah Wajib KTP / Number of Compulsory National Standard ID			Realisasi	
	Laki-laki Male	Perempuan Female	Jumlah Total	Jumlah Total	Persentase Percentage
(1)	(2)	(3)	(4)	(5)	(6)
Teunom	4 706	4 807	9 513	9 470	99,55
Pasie Raya	2 440	2 516	4 956	4 918	99,23
Panga	2 791	2 903	5 694	5 661	99,42
Krueng Sabee	5 658	5 579	11 237	11 164	99,35
Setia Bakti	3 048	2 910	5 958	5 923	99,41
Sampoiniet	2 550	2 368	4 918	4 886	99,35
Darul Hikmah	2 355	2 290	4 645	4 612	99,29
Jaya	5 240	5 121	10 361	10 284	98,91
Indrajaya	2 373	2 140	4 513	4 491	99,51
Aceh Jaya	31 161	30 634	61 795	61 373	99,32

Catatan/Note: Data Konsolidasi Bersih (DKB) Semester II 2020

Sumber/Source: Dinas Kependudukan dan Catatan Sipil / Population and Civil Registration Office of Aceh Jaya Regency

Tabel 3.1.4 Jumlah Penerbitan Kartu Keluarga (KK) Standar Nasional dan Realisasi Cetak di Kabupaten Aceh Jaya, 2020
Number of National Standard Family Card and Realization of Print by Sub District in Aceh Jaya Regency, 2020

Kecamatan Subdistrict	Jumlah KK	Realisasi Cetak	
		Jumlah Total	Persentase Percentage
(1)	(2)	(3)	(4)
Teunom	4 517	4 507	99,78
Pasie Raya	2 281	2 278	99,87
Panga	2 701	2 697	99,85
Krueng Sabee	5 386	5 374	99,78
Setia Bakti	2 783	2 780	99,89
Sampoiniet	2 329	2 325	99,83
Darul Hikmah	2 112	2 108	99,81
Jaya	4 711	4 700	99,77
Indrajaya	2 217	2 214	99,86
Aceh Jaya	29 037	28 983	99,81

Sumber/Source: Dinas Kependudukan dan Catatan Sipil / Population and Civil Registration Office of Aceh Jaya Regency

Tabel 3.1.5
Table

Jumlah Penduduk Yang Memiliki Akta Kelahiran Menurut Kecamatan di Kabupaten Aceh Jaya, 2020
Number of Population Who Have Birth Certificate by Sub District in Aceh Jaya Regency, 2020

Kecamatan Subdistrict	Jumlah Total
(1)	(2)
Teunom	6 760
Pasie Raya	3 089
Panga	4 443
Krueng Sabee	9 440
Setia Bakti	5 347
Sampoiniet	4 461
Darul Hikmah	3 559
Jaya	8 496
Indrajaya	4 277
Aceh Jaya	49 872

Sumber/Source: Dinas Kependudukan dan Catatan Sipil / Population and Civil Registration Office of Aceh Jaya Regency

Tabel
Table 3.1.6

Jumlah Penduduk Umur 10 Tahun keatas Menurut Tingkat Pendidikan dan Kecamatan di Kabupaten Aceh Jaya, 2020
Number of Population age 10 years and above by Level of Education and Sub District of Aceh Jaya Regency, 2020

Kecamatan Subdistrict	Tidak/ Belum Sekolah	Belum Tamat SD	SD	SLTP	SLTA	Jumlah
(1)	(2)	(3)	(4)	(5)	(6)	(7)
Teunom	522	1 348	3 008	2 433	2 839	10 150
Pasie Raya	287	760	2 150	1 169	1 093	5 459
Panga	315	958	2 063	1 444	1 607	6 387
Krueng Sabee	627	1 972	3 471	2 308	3 552	11 930
Setia Bakti	304	1 036	2 354	1 370	1 705	6 769
Sampoiniet	300	885	1 992	1 172	1 308	5 657
Darul Hikmah	330	733	2 217	1 032	1 019	5 331
Jaya	718	1 757	4 113	2 078	2 995	11 661
Indrajaya	258	860	1 675	1 193	1 316	5 302
Aceh Jaya	3 661	10 309	23 043	14 199	17 434	68 646

Sumber/Source: Dinas Kependudukan dan Catatan Sipil / Population and Civil Registration Office of Aceh Jaya Regency

3.2 KETENAGAKERJAAN EMPLOYMENT

Tabel 3.2.1 Jumlah Penduduk Berumur 15 Tahun Keatas Menurut Jenis Kegiatan Selama Seminggu yang Lalu dan Jenis Kelamin di Kabupaten Aceh Jaya, 2020
Population Aged 15 Years and Over by Type of Activity During The Previous Week and Sex in Aceh Jaya Regency, 2020

Kegiatan Utama <i>Main Activity</i>	Jenis Kelamin/Sex		Jumlah <i>Total</i>
	Laki-Laki <i>Male</i>	Perempuan <i>Female</i>	
(1)	(2)	(3)	(4)
Angkatan Kerja <i>Economically Active</i>	32 702	19 507	52 209
Bekerja/ <i>Working</i>	31 396	18 684	50 080
Pengangguran Terbuka <i>Unemployment</i>	1 306	823	2 129
Bukan Angkatan Kerja <i>Economically Inactive</i>	3 865	13 241	17 106
Sekolah/ <i>Attending School</i>	2 241	2 125	4 366
Mengurus Rumah Tangga <i>Housekeeping</i>	321	10 208	10 529
Lainnya/ <i>Others</i>	1 303	908	2 211
Jumlah/Total	36 567	32 748	69 315

Sumber/Source: BPS, Survei Angkatan Kerja Nasional (Sakernas) Agustus/BPS-Statistics Indonesia, August National Labor Force Survey

Tabel
Table 3.2.2

Penduduk Berumur 15 Tahun ke Atas Menurut Pendidikan Tertinggi yang Ditamatkan dan Jenis Kegiatan Selama Seminggu yang Lalu di Kabupaten Aceh Jaya, 2020
Population 15 Years of Age and Over by Educational Attainment and Type of Activity During the Previous Week in Aceh Jaya Regency, 2020

Pendidikan Tertinggi yang Ditamatkan ¹ Educational Attainment ¹	Angkatan Kerja/Economically Active			Persentase Bekerja terhadap Angkatan Kerja Percentage of Working to Economically Active
	Bekerja Working	Pengangguran ² Unemployment ²	Jumlah Angkatan Kerja Total of Economically Active	
(1)	(2)	(3)	(4)	(5)
0	17 235	398	17 633	97,74
1	11 474	322	11 796	97,27
2	14 804	1 010	15 814	93,61
3	6 567	399	6 966	94,27
Jumlah/Total	50 080	2 129	52 209	95,92

Lanjutan Tabel/*Continued Table 3.2.2*

Pendidikan Tertinggi yang Ditamatkan¹ <i>Educational Attainment¹</i>	Bukan Angkatan Kerja <i>Not Economically Active</i>	Jumlah Total	Persentase Angkatan Kerja terhadap Penduduk Usia Kerja <i>Percentage of Economically Active to Working Age Population</i>
(1)	(6)	(7)	(8)
0	5 131	22 764	77,46
1	5 840	17 636	66,89
2	5 743	21 548	73,39
3	401	7 367	94,56
Jumlah/Total	17 106	69 315	75,32

Catatan/Note: ¹ 0. ≤ Sekolah Dasar (SD)/≤ *Primary School*
 1. Sekolah Menengah Pertama/*Junior High School*
 2. Sekolah Menengah Atas/*Senior High School*
 3. Perguruan Tinggi/*Collage*
² 1. Mencari pekerjaan/*Looking for work*
 2. Mempersiapkan usaha/*Establishing a new business/firm*
 3. Merasa tidak mungkin mendapat pekerjaan/*Hopeless of job*
 4. Sudah punya pekerjaan tetapi belum mulai bekerja/*Have a job in future start*

Sumber/Source: BPS, Survei Angkatan Kerja Nasional (Sakernas) Agustus/BPS-Statistics Indonesia, August National Labor Force Survey

Tabel
Table 3.2.3**Penduduk Berumur 15 Tahun Ke Atas yang Bekerja Selama Seminggu yang Lalu Menurut Status Pekerjaan Utama dan Jenis Kelamin di Kabupaten Aceh Jaya, 2020**
Population 15 Years of Age and Over who Worked During The Previous Week by Main Employment Status and Sex in Aceh Jaya Regency, 2020

Status Pekerjaan Utama <i>Main Employment Status</i>	Laki-Laki <i>Male</i>	Perempuan <i>Female</i>	Jumlah <i>Total</i>
(1)	(2)	(3)	(4)
Berusaha sendiri <i>Own account worker</i>	4 592	4 421	9 013
Berusaha dibantu buruh tidak tetap/buruh tidak dibayar <i>Employer assisted by temporary worker/unpaid worker</i>	4 514	4 246	8 760
Berusaha dibantu buruh tetap/buruh dibayar <i>Employer assisted by permanent worker/paid worker</i>	4 737	4 732	9 469
Buruh/Karyawan/Pegawai/ <i>Employee</i>	3 507	3 421	6 928
Pekerja bebas <i>Casual worker</i>	3 734	3 511	7 245
Pekerja keluarga/tak dibayar <i>Family worker/unpaid worker</i>	3 806	3 832	7 638
Jumlah/Total	3 763	4 129	7 892

Sumber/Source: BPS, Survei Angkatan Kerja Nasional (Sakernas) Agustus/BPS-Statistics Indonesia, August National Labor Force Survey

04 Sosial dan Kesejahteraan Rakyat

Social and Welfare

Cakupan balita yang mendapat imunisasi dasar di tahun 2020

Coverage of children under five years old who received basic immunization in 2020

BCG

51,16%

DPT

45,49%

Campak

Measles

28,58%

Hepatitis B

64,78%



SDGs Goal 3

Imunisasi menjadi salah satu cara yang dapat meningkatkan derajat kesehatan penduduk secara menyeluruh.

Immunisation provides an effective platform to deliver other primary health care services and upon which to build universal health coverage.

Polio

52,85%



74

bayi/babies

Jumlah bayi berat lahir rendah di Kabupaten Aceh Jaya tahun 2020

Number of babies with low birth weights in Aceh Jaya Regency, 2020

menurun 40 kasus dari 2019

decreased 40 cases compared to 2019

10

kasus/cases

Jumlah kasus bayi berstatus gizi buruk di Kabupaten Aceh Jaya tahun 2020

Number of malnutrition cases in Aceh Jaya Regency, 2020

tidak ada penambahan/penurunan kasus

no increasing or decreasing cases

PENJELASAN TEKNIS

1. Tidak/belum pernah sekolah adalah mereka yang tidak pernah atau belum pernah terdaftar dan tidak pernah atau belum pernah aktif mengikuti pendidikan di suatu jenjang pendidikan formal. Termasuk juga yang tamat/belum tamat taman kanak-kanak tetapi tidak melanjutkan ke sekolah dasar.
2. Masih bersekolah adalah mereka yang terdaftar dan aktif mengikuti pendidikan formal dan nonformal (Paket A, B, atau C), baik pendidikan dasar, menengah maupun pendidikan tinggi. Bagi mahasiswa yang sedang cuti dianggap masih bersekolah.
3. Tidak bersekolah lagi adalah mereka yang pernah terdaftar dan aktif mengikuti pendidikan di suatu jenjang pendidikan formal dan nonformal (Paket A, B, atau C), tetapi pada saat pencacahan tidak lagi terdaftar dan tidak aktif mengikuti pendidikan.
4. Tamat sekolah adalah menyelesaikan pelajaran yang ditandai dengan lulus ujian akhir pada kelas atau tingkat terakhir suatu jenjang pendidikan di sekolah negeri maupun swasta dengan mendapatkan tanda tamat belajar/ijazah. Seseorang yang belum mengikuti pelajaran pada kelas tertinggi tetapi telah mengikuti ujian akhir dan lulus dianggap tamat sekolah.

TECHNICAL NOTES

1. *Not/never attending school is someone who has never attended or never been registered in a formal education, such as primary, secondary, and tertiary education. Those who just completed kindergarten are considered as never attended school.*
2. *Attending school is someone who is currently attending primary, secondary, or tertiary education, including package A, package B, or package C. College student who postpones his/her study is considered as attending school.*
3. *Not attending school anymore is someone who had enrolled and participated in formal and non-formal education in the past including package A, package B, or package C, but currently does not attend school.*
4. *Completed particular level of education is someone who has completed particular level of education in private or public school and accepting graduation certificate. Someone who has never attended the highest grade but passed the final exam is considered as completed particular level of education.*

5. Dapat membaca dan menulis artinya dapat membaca dan menulis kata-kata/kalimat sederhana dengan suatu aksara tertentu.
6. Jalur Pendidikan di Indonesia terdiri atas 1) pendidikan formal, 2) pendidikan nonformal, dan 3) pendidikan informal yang ketiganya dapat saling melengkapi dan memperkaya (Undang-Undang No. 20 Tahun 2013 tentang Sistem Pendidikan Nasional).
7. Jenjang Pendidikan Formal terdiri atas pendidikan dasar, pendidikan menengah, dan pendidikan tinggi. Jenis pendidikan yang diajarkan mencakup pendidikan umum, kejuruan, akademik, profesi, vokasi, keagamaan, dan khusus.

Pendidikan Dasar berbentuk Sekolah Dasar (SD) dan Madrasah Ibtidaiyah (MI) atau bentuk lain yang sederajat serta Sekolah Menengah Pertama (SMP) dan Madrasah Tsanawiyah (MTs), atau bentuk lain yang sederajat.

Pendidikan Menengah berbentuk Sekolah Menengah Atas (SMA), Madrasah Aliyah (MA), Sekolah Menengah Kejuruan (SMK), dan Madrasah Aliyah Kejuruan (MAK), atau bentuk lain yang sederajat.

Pendidikan Tinggi merupakan jenjang pendidikan setelah pendidikan menengah yang mencakup program pendidikan

5. *Able to read and write is the ability to read and write at least a simple sentence in any letter of alphabets.*
6. *The Education System in Indonesia consists of 1) a formal education, 2) non-formal education, and 3) informal education that all three can be complementary and enriching (Law No. 20 Year 2013 about The National Education System).*
7. *The Formal Education Level consists of primary education, secondary education, and high education. The kind of education that taught consists of general education, vocational, academic, professional, religious, and specific education.*

The Primary Education consists of Elementary School and Islamic Elementary School or other equivalent forms and Junior High School and MTs, or other equivalent forms.

The Secondary Education consists of the senior high school, MA, Vocational School, and Vocational Madrasah Aliyah, or other equivalent forms.

The High Education consists of the education level after the secondary education that consists of diplomas, bachelor, master, specialist, and

diploma, sarjana, magister, spesialis, dan doktor yang diselenggarakan oleh perguruan tinggi. Perguruan tinggi dapat berbentuk akademi, politeknik, sekolah tinggi, institut, atau universitas.

doctoral degrees that are held by the college. The colleges can be academy, polytechnic, high school, institute, or university.

8. Rumah Sakit adalah tempat pemeriksaan dan perawatan kesehatan, biasanya berada di bawah pengawasan dokter/tenaga medis, yang melayani penderita yang sakit untuk berobat rawat jalan atau rawat inap.
 9. Rumah Sakit Bersalin adalah rumah sakit khusus untuk persalinan, dilengkapi pelayanan spesialis pemeriksaan kehamilan, persalinan, rawat inap dan rawat jalan ibu dan anak yang berada di bawah pengawasan dokter spesialis kandungan.
 10. Rumah Bersalin adalah sarana pelayanan kesehatan dengan izin sebagai rumah bersalin, dilengkapi pelayanan pemeriksaan kehamilan, persalinan serta pemeriksaan ibu dan anak yang berada di bawah pengawasan bidan senior.
 11. Poliklinik adalah sarana kesehatan yang dipakai untuk pelayanan berobat jalan, biasanya berada di bawah pengawasan dokter/tenaga medis.
 12. Puskesmas (Pusat Kesehatan Masyarakat) adalah unit pelaksana teknis dinas kesehatan kabupaten/ kota
8. *Hospital is a place for health check, usually controlled/supervised by doctors/medical personnel to serve the ill patients to get outpatient or inpatient treatment services.*
 9. *Maternity Hospital is a specialized hospital for childbirth, has specialist inspection service to pregnancy, childbirth, hospitalization and outpatient for mothers and children that is under the supervision of an obstetrician.*
 10. *Maternity House is health care facility with a license as a maternity house, equipped with prenatal care, childbirth and examination of mothers and children which is under the supervision of a senior midwife.*
 11. *Polyclinic is a health facility in which to get outpatient services, usually under the control of doctor/medical personnel.*
 12. *Public Health Center is technical implementation unit of regency health department that have the primary function as a first-*

yang mempunyai fungsi utama sebagai penyelenggara pelayanan kesehatan tingkat pertama. Wilayah kerja puskesmas maksimal adalah satu kecamatan dan untuk dapat menjangkau wilayah kerjanya, puskesmas mempunyai jaringan pelayanan yang meliputi unit Puskesmas Pembantu (Pustu), unit Puskesmas Keliling (Puskel), dan unit bidan desa/komunitas (Peraturan Menteri Kesehatan RI No. 75 Tahun 2014 Tentang Pusat Kesehatan Masyarakat).

13. Apotek adalah suatu tempat tertentu yang digunakan untuk melakukan pekerjaan kefarmasian, dan penyaluran/ penjualan obat atau bahan farmasi dan perbekalan kesehatan lainnya kepada masyarakat yang dikelola oleh tenaga apoteker (Peraturan Menteri Kesehatan RI No. 1332 Tahun 2002 Tentang Perubahan Atas Peraturan Menteri Kesehatan RI No. 922/MENKES/PER/X/1993 Tentang Ketentuan dan Tata Cara Pemberian Izin Apotek).
14. Imunisasi adalah memasukkan kuman atau racun penyakit tertentu yang sudah dilemahkan (vaksin) ke dalam tubuh dengan cara disuntik atau diminum (diteteskan dalam mulut) dengan maksud agar terjadi kekebalan tubuh terhadap penyakit tersebut.
15. Keluhan kesehatan adalah keadaan seseorang yang

level health care providers. The working area standard of public health center is one district and to reach their working areas, public health centers have a service network covering subsidiary of public health center, mobile public health center units, and midwife units (Regulation of the Minister of Health of Indonesia Number 75 Year 2014 about Public Health Center).

13. *Pharmacy is a specific place that is used for pharmaceutical jobs, and distribution/sale of drugs/ pharmaceuticals and other medical supplies to people that are administered by trained pharmacist (Regulation of the Minister of Health of Indonesia Number 1332 Year 2002 about the Changes of Regulation of the Minister of Health of Indonesia Number 922/MENKES/PER/X/1993 about Pro-vision and Procedures for Administration of Licensed Pharmacies).*
14. *Immunization is putting enervated microbe of a certain disease into human body by injection or drinking (dropping into mouth) to make the body immune to that disease.*
15. *Health complaint is a condition where a person has health or*

mengalami gangguan kesehatan atau kejiwaan, baik karena penyakit akut, penyakit kronis, kecelakaan, kriminal, atau hal lain.

16. Mengobati sendiri adalah upaya oleh anggota rumah tangga/keluarga dengan melakukan pengobatan sendiri tanpa datang ke tempat fasilitas kesehatan atau memanggil dokter/petugas kesehatan ke rumahnya (misal minum obat modern, jamu, kerokan, kompres, kop, pijat) agar sembuh atau menjadi lebih ringan keluhan kesehatannya.
17. Angka penemuan kasus tuberkulosis adalah jumlah kasus baru tuberkulosis (TB) dan kasus TB yang didiagnosis kambuh yang diobati dalam program penanggulangan TB nasional dan dilaporkan kepada WHO, dibagi dengan perkiraan WHO terhadap jumlah kasus insiden tuberkulosis pada tahun yang sama, dinyatakan sebagai persentase.
18. Angka keberhasilan pengobatan tuberkulosis smear positive/Basil Tahan Asam (BTA) positif adalah proporsi (dinyatakan sebagai persentase) kasus TB BTA positif yang terdaftar di bawah program pengendalian TB nasional pada tahun tertentu yang dinyatakan berhasil menyelesaikan pengobatan. Dengan atau tanpa bukti bakteriologi keberhasilan ("sembuh" dan "menyelesaikan pengobatan" masing-masing).

mental problems because of acute illness, chronically illness, accident, crimes, or others.

16. *Self treatment is an effort of household members/family to have a health treatment by themselves without visiting health facilities or a doctor/health personnel (for instance, by taking modern medicine, herb medicine, chief with a coin, compress, cupping suction, massage) in order to recover from illness or reduce the health complaint.*
17. *The case detection rate for all forms of tuberculosis is the number of new and replase tuberculosis cases diagnosed and treated in national tuberculosis control programmes and notified to WHO, divided by WHO's estimate of the number of incident tuberculosis cases for the same year, expressed as a percentage.*
18. *The treatment success rate for new pulmonary smear-positive tuberculosis cases is the proportion (expressed as a percentage) of new smear-positive tuberculosis cases registered under a national tuberculosis control programme in a given year that succesfully completed treatment. With or without bacteriological evidence of succes ("cured" and "treatment completed" respectively).*

19. Kasus kumulatif AIDS adalah kumulatif kasus AIDS sampai dengan referensi waktu tertentu.
20. BCG (Bacillus Calmette Guerin) merupakan vaksinasi untuk mencegah penyakit TBC, diberikan pada bayi baru lahir atau anak, dengan suntikan pada kulit pangkal lengan atas. Bekas suntikan kemudian akan membentuk tonjolan kecil jaringan parut pada kulit lengan atas. Suntikan BCG diberikan kepada anak sebanyak 1 kali.
21. DPT (Difteri, Pertusis, Tetanus) merupakan vaksin untuk mencegah penyakit Difteri, Pertusis, dan Tetanus yang diberikan pada bayi berumur 3 bulan ke atas, dengan suntikan pada paha, diulang 1 bulan dan 2 bulan kemudian, sehingga suntikan imunisasi DPT lengkap pada balita berjumlah 3 kali (kadang-kadang selang waktu antar suntikan bisa lebih dari 1 bulan).
22. Luas lantai adalah luas lantai yang ditempati dan digunakan untuk keperluan sehari-hari (sebatas atap).
23. Air leding adalah sumber air yang berasal dari air yang telah melalui proses penjernihan dan penyehatan sebelum dialirkan kepada konsumen melalui instalasi berupa saluran air. Sumber air ini biasanya diusahakan oleh PAM/PDAM/BPAM. Termasuk dalam hal ini
19. *Cummulative AIDS case is cummulative AIDS cases with reference to a particular time.*
20. *BCG (Bacillus Calmette Guerin) is a vaccine to proddt TBC disease, given to newborns or children, by injection at the base of the skin of the upper arm. Injection site will form little bumps of scar tissue in the skin of the upper arm. BCG injections given to children 1 times.*
21. *DPT (Diphtheria, Pertussis, Tetanus) is a vaccine to proddt the diphtheria, pertussis, and tetanus disease, given to infants aged 3 months and above, with a shot in the thigh, repeated one month and two months later, so that the complete DPT immunization shots at tOddler totaling 3 times (sometimes the time interval between injections can be more than 1 month).*
22. *Floor area is the total area which is occupied and utilized daily.*
23. *Pipe water is a water source that comes from water that has been through a process of purification and sanitation before distribute to consumers through an instalation of water lines. This water source is usually distributed by PAM/PDAM/BPAM. This include a pipe water that sold at retail.*

- air leding yang didapat secara eceran.
24. Sumur terlindung adalah air yang berasal dari dalam tanah yang digali dan lingkaran sumur tersebut dilindungi oleh tembok paling sedikit 0,8 meter di atas tanah dan 3 meter ke bawah tanah, serta ada lantai semen sejauh 1 meter dari lingkaran sumur.
 25. Status penguasaan bangunan tempat tinggal milik sendiri adalah jika tempat tinggal tersebut pada waktu pencacahan betul-betul sudah milik kepala rumah tangga atau salah seorang anggota rumah tangga. Rumah yang dibeli secara angsuran melalui kredit bank atau rumah dengan status sewa beli dianggap rumah milik sendiri.
 26. Peristiwa tindak pidana yang dilaporkan ialah setiap peristiwa yang diterima kepolisian dari laporan masyarakat, atau peristiwa dimana pelakunya tertangkap tangan oleh kepolisian.
 27. Jumlah tindak pidana menggambarkan jumlah kasus tindak pidana yang terjadi pada kurun waktu tertentu.
 28. Resiko penduduk terjadi tindak pidana per 100.000 penduduk = $(\text{Jumlah tindak pidana tahun } t) / (\text{Jumlah penduduk tahun } t) \times 100.000$ Resiko penduduk terjadi tindak pidana per 100.000 penduduk mengindikasikan peluang penduduk berisiko
 24. *Protected wells is water that comes from the soil were excavated and the circumference of the well was protected by walls at least 0.8 meters above ground and 3 meters underground, and cement floor as far as 1 meter from the well circumference.*
 25. *Own ownership property status is a status of dwelling occupied belongs to the head of household or one of the household member. Houses bought through bank credit or houses with leasing status were also categorized as an own property.*
 26. *Reported crime incidence includes all criminal cases reported and received by police office, and all crimes caught by police.*
 27. *Crime total refers to the number of criminal cases occurring during a given period.*
 28. *Crime Rate*

$$= (\text{Number of criminal cases year } t) / (\text{Total population year } t) \times 100.000$$
Crime rate indicates the probability of population exposed to risk of crime, expressed in every 100,000 people.

terkena tindak pidana. Biasanya dinyatakan dalam setiap 100.000 penduduk.

29. Selang waktu terjadi tindak pidana tahun t

$$= (365 \times 24 \times 60 \times 60) / (\text{Jumlah tindak pidana tahun } t) \times (\text{detik})$$
 Selang waktu terjadi tindak pidana tahun t mengindikasikan selang waktu terjadinya satu tindak kejahatan dengan kejahatan yang lain.
30. Persentase penyelesaian peristiwa tindak pidana menyatakan persentase penyelesaian tindak pidana oleh polisi. Suatu tindak pidana dinyatakan sebagai kasus yang selesai di tingkat kepolisian, apabila:
- berkas perkaranya sudah siap untuk diserahkan atau telah diserahkan kepada kejaksaan;
 - dalam hal delik aduan, pengaduannya dicabut dalam tenggang waktu yang telah ditentukan menurut undang-undang;
 - telah diselesaikan oleh kepolisian berdasarkan azas plichtmatigheid (kewajiban berdasarkan kewenangan hukum);
 - kasus yang dimaksud tidak termasuk kompetensi kepolisian
 - tersangka meninggal dunia;
 - kasus kadaluwarsa.
31. Bencana Alam adalah peristiwa atau serangkaian peristiwa yang mengancam dan mengganggu kehidupan / penghidupan
29. *Crime clock*

$$= (365 \times 24 \times 60 \times 60) / (\text{Number of criminal cases year } t) \times (\text{second})$$
Crime clock indicates the time interval of occurrence between one crime to another crime.
30. *Crime clearance rate refers to percentage of crime clearance by police. A criminal case is categorized as a cleared case by police, if:*
- All documents are ready to submit or already submitted to justice court;*
 - In the case of attense that warrants complaint, the complaint was withdraw within a given period state in the law;*
 - The case was cleared by police based on the principle of plichtmatigheid (obligation on the basis of law outhority);*
 - The case was not the responsibility of police office;*
 - The suspect died;*
 - The case was out of date.*
31. *Natural Disaster is an oddt or series of oddts that threaten and disrupt the lives and livelihoods caused by natural factors such as: earthquake,*

- masyarakat yang disebabkan oleh faktor alam antara lain berupa gempa bumi, tsunami, gunung meletus, banjir, kekeringan, angin topan, dan tanah longsor sehingga mengakibatkan kerugian materi maupun non-materi.
32. Korban meninggal adalah orang yang dilaporkan tewas atau meninggal dunia akibat bencana.
 33. Korban hilang adalah orang yang dilaporkan hilang atau tidak ditemukan atau tidak diketahui keberadaannya setelah terjadi bencana.
 34. Korban luka/sakit adalah orang yang mengalami luka-luka atau sakit, dalam keadaan luka ringan, luka sedang maupun luka parah/berat, baik yang berobat jalan maupun rawat inap.
 35. Rusak Berat adalah kriteria kerusakan yang mengakibatkan bangunan roboh atau sebagian besar komponen struktur rusak.
 36. Rusak sedang adalah kriteria kerusakan yang mengakibatkan sebagian kecil komponen struktur rusak, dan komponen penunjang rusak namun bangunan masih tetap berdiri.
 37. Rusak ringan adalah kriteria kerusakan yang mengakibatkan sebagian komponen struktur retak (struktur masih bisa digunakan) dan bangunan masih tetap berdiri.
 38. Untuk mengukur kemiskinan, BPS menggunakan konsep *tsunami, volcanic eruption, flood, flash flood, drought, typhoon/cyclone, and landslide so it can lead to result in loss of material and non-material.*
 32. *Fatality is a person reported killed or death in the wake of a disaster.*
 33. *Missing person is a person reported missing or who cannot be located or who cannot be accounted for in the wake of a disaster.*
 34. *Casualty is a person suffering injury or illness, in a state of light injury, moderate injury, or heavy injury, which in undergoing treatment as either an outpatient or inpatient.*
 35. *Severely damaged is the criteria of damage that resulted most buildings collapsed or damaged its structural components.*
 36. *Damaged is the criteria of damage that resulted defective fraction of structural components and supporting components damaged, but the building still stands.*
 37. *Lightly damaged is the criteria of damage that resulted partially cracked structural components, but the structure still can be used and the building still stands.*
 38. *To measure poverty, BPS-Statistics Indonesia has used the concept of*

kemampuan memenuhi kebutuhan dasar (basic needs approach). Dengan pendekatan ini, kemiskinan dipandang sebagai ketidakmampuan dari sisi ekonomi untuk memenuhi kebutuhan dasar makanan dan bukan makanan yang diukur dari sisi pengeluaran. Metode yang digunakan adalah menghitung Garis Kemiskinan (GK), yang terdiri dari dua komponen yaitu Garis Kemiskinan Makanan (GKM) dan Garis Kemiskinan Non-Makanan (GKNM). Penghitungan Garis Kemiskinan dilakukan secara terpisah untuk daerah perkotaan dan perdesaan.

39. Penduduk miskin adalah penduduk yang memiliki rata-rata pengeluaran per kapita per bulan di bawah Garis Kemiskinan.
40. Garis Kemiskinan Makanan (GKM) merupakan nilai pengeluaran kebutuhan minimum makanan yang disetarakan dengan 2.100 kkalori per kapita per hari. Garis Kemiskinan Non-Makanan (GKNM) adalah kebutuhan minimum untuk perumahan, sandang, pendidikan, kesehatan, dan kebutuhan dasar lainnya.
41. Ukuran Kemiskinan
 1. Head Count Index (HCI-P0) adalah persentase penduduk miskin yang berada di bawah Garis Kemiskinan (GK).
 2. Indeks Kedalaman Kemiskinan (PovertyGapIndex-P1) merupakan ukuran rata-rata kesenjangan

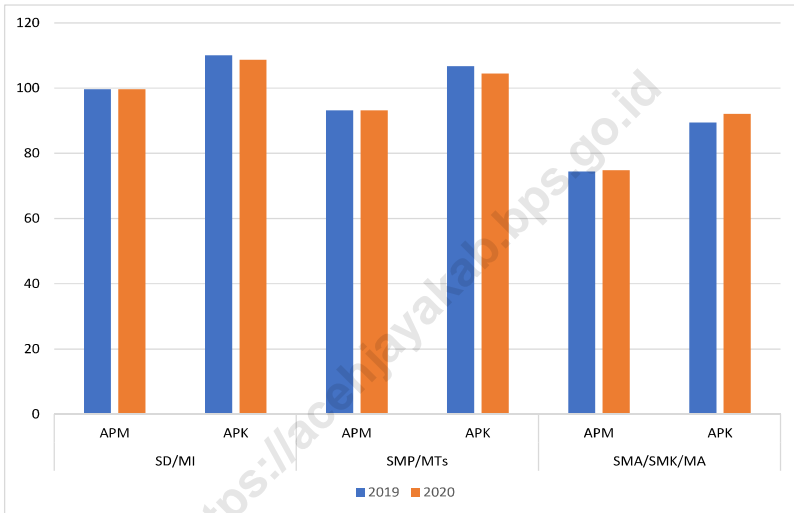
basic needs approach. Therefore, poverty is viewed as economic inability to fulfill food and non-food basic needs which are measured by consumption/expenditure. The method used is calculating poverty line, which consists of two components that are Food Poverty Line (FPL) and Non-Food Poverty Line (NFPL). The poverty line was calculated separately for urban and rural areas.

39. *A person whose expenditure per capita per month is below the poverty line is considered to be poor.*
40. *The Food Poverty Line refers to the daily minimum requirement of 2,100 kcal per capita per day. The Non-Food Poverty Line refers to the minimum requirement for household necessities for clothing, education, health, and other basic individual needs.*
41. *Poverty Measures*
 1. *Head Count Index (HCI-P0) simply measures the percentage of the population that is counted as poor, often denoted by P0.*
 2. *Poverty Gap Index-P1 measures the extent to which individuals fall below the poverty line (the*

- pengeluaran masing-masing penduduk miskin terhadap garis kemiskinan. Semakin tinggi nilai indeks, semakin jauh rata-rata pengeluaran penduduk dari garis kemiskinan.
3. Indeks Keparahan Kemiskinan (Poverty Severity Index-P2) memberikan gambaran mengenai penyebaran pengeluaran di antara penduduk miskin. Semakin tinggi nilai indeks, semakin tinggi ketimpangan pengeluaran di antara penduduk miskin.
 42. Indeks Pembangunan Manusia (IPM) menjelaskan bagaimana penduduk dapat mengakses hasil pembangunan dalam memperoleh pendapatan, kesehatan, pendidikan dan sebagainya. IPM diperkenalkan oleh UNDP pada tahun 1990 dan dipublikasikan secara berkala dalam laporan tahunan Human Development Report (HDR). IPM dibentuk oleh 3 (tiga) dimensi dasar: Umur panjang dan hidup sehat; pengetahuan; dan standar hidup layak.
- poverty gaps) as a proportion of the poverty line. Higher value of the index shows that the gap between average expenditure of the poor and the poverty line is wider.*
3. *Poverty Severity Index-P2 describes inequality among the poor. This is simply a weighted sum of poverty gaps (as a proportion of the poverty line), where the weights are the proportionate poverty gaps themselves. Hence, by squaring the poverty gap index, the measure implicitly puts more weight on observations that fall well below the poverty line. Higher value of the index shows that inequality among the poor is higher.*
 42. *The Human Development Index (HDI) explains how people can access development results in obtaining income, health, education and so forth. HDI was introduced by United Nations Development Programme (UNDP) in 1990 and published periodically in the annual report of the Human Development Report. HDI was formed by three basic dimensions: a long and healthy life; knowledge; and a decent standard of living.*

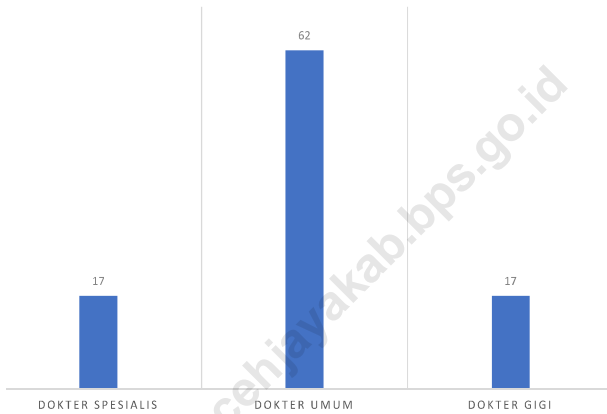
Gambar 4.1
Figures

Angka Partisipasi Murni (APM) dan Angka Partisipasi Kasar (APK) Menurut Jenjang Pendidikan di Kabupaten Aceh Jaya, 2019 dan 2020
Net Participation Rates and Gross Participation Rates by Educational Level in Aceh Jaya Regency, 2019 and 2020



Sumber/Source : BPS, Survei Sosial Ekonomi Nasional (Susenas)/BPS-Statistics Indonesia, National Socioeconomic Survey

Gambar 4.2 Jumlah Dokter di Kabupaten Aceh Jaya, 2020
Figures **Number of Doctors, 2020**



Sumber/Source : Dinas Kesehatan Kabupaten Aceh Jaya/Health Services of Aceh Jaya Regency

4.1 PENDIDIKAN EDUCATION

Tabel 4.1.1 Jumlah Sekolah, Guru, dan Murid Taman Kanak-Kanak (TK) di Bawah Kementerian Pendidikan dan Kebudayaan Menurut Kecamatan, 2020/2021
Number of Schools, Teachers, and Pupils in Kindergarten Under The Ministry of Education and Culture by Subdistrict, 2020/2021

Kecamatan Subdistrict	Sekolah/Schools		
	Negeri Public	Swasta Private	Jumlah Total
(1)	(2)	(3)	(4)
Teunom	1	8	9
Pasie Raya	1	8	9
Panga	1	4	5
Krueng Sabee	2	6	8
Setia Bakti	1	9	10
Sampoiniet	1	5	6
Darul Hikmah	-	6	6
Jaya	1	14	15
Indrajaya	1	8	9
Aceh Jaya	9	68	77

Lanjutan Tabel/*Continued Table* 4.1.1

Kecamatan <i>Subdistrict</i>	Guru ¹ /Teachers ¹		
	Negeri <i>Public</i>	Swasta <i>Private</i>	Jumlah <i>Total</i>
(1)	(5)	(6)	(7)
Teunom	9	21	30
Pasie Raya	4	16	20
Panga	7	9	16
Krueng Sabee	16	24	40
Setia Bakti	6	13	19
Sampoiniet	5	11	16
Darul Hikmah	-	12	12
Jaya	5	39	44
Indrajaya	8	22	30
Aceh Jaya	60	167	227

Lanjutan Tabel/Continued Table 4.1.1

Kecamatan Subdistrict	Murid/Pupils		
	Negeri Public	Swasta Private	Jumlah Total
(1)	(8)	(9)	(10)
Teunom	62	200	262
Pasie Raya	31	158	189
Panga	100	65	165
Krueng Sabee	227	231	458
Setia Bakti	30	204	234
Sampoiniet	37	96	133
Darul Hikmah	-	105	105
Jaya	39	392	431
Indrajaya	39	175	214
Aceh Jaya	565	1 626	2 191

Catatan/Note: ¹ Jumlah guru termasuk kepala sekolah dan guru/The total of teachers including headmaster and teacher

Sumber/Source: Kementerian Pendidikan dan Kebudayaan, Data Semester Ganjil/Ministry of Educations and Culture, Odd Semester Data

Tabel
Table 4.1.2**Jumlah Sekolah, Guru, dan Murid Raudatul Athfal (RA)
di Bawah Kementerian Agama Menurut Kecamatan,
2020/2021**
**Number of Schools, Teachers, and Pupils in Raudatul Athfal
(RA) Under The Ministry of Religious Affairs by Subdistrict,
2020/2021**

Kecamatan Subdistrict	Sekolah/Schools	Guru/Teachers	Siswa/Pupils
(1)	(2)	(3)	(4)
Teunom	1	13	168
Pasie Raya	-	-	-
Panga	2	16	95
Krueng Sabee	1	9	36
Setia Bakti	-	-	-
Sampoiniet	-	-	-
Darul Hikmah	-	-	-
Jaya	-	-	-
Indrajaya	1	5	34
Aceh Jaya	5	43	333

Catatan/Note: ¹ Jumlah guru termasuk kepala sekolah dan guru/The total of teachers including headmaster and teacher

Sumber/Source: Kementerian Agama, Data Semester Ganjil/Ministry of Religious Affairs, Odd Semester Data

Tabel
Table 4.1.3

**Jumlah Sekolah, Guru, dan Murid Sekolah Dasar (SD)
di Bawah Kementerian Pendidikan dan Kebudayaan
Menurut Kecamatan, (2020/2021)**
*Number of Schools, Teachers, and Pupils in Primary Schools
Under The Ministry of Education and Culture by Subdistrict,
(2020/2021)*

Kecamatan Subdistrict	Sekolah/Schools		
	Negeri Public	Swasta Private	Jumlah Total
(1)	(2)	(3)	(4)
Teunom	13	-	13
Pasie Raya	7	-	7
Panga	7	-	7
Krueng Sabee	14	-	14
Setia Bakti	12	-	12
Sampoiniet	13	-	13
Darul Hikmah	9	-	9
Jaya	16	-	16
Indrajaya	7	-	7
Aceh Jaya	98	-	98

Lanjutan Tabel/*Continued Table* 4.1.3

Kecamatan <i>Subdistrict</i>	Guru ¹ / <i>Teachers</i> ¹		
	Negeri <i>Public</i>	Swasta <i>Private</i>	Jumlah <i>Total</i>
(1)	(5)	(6)	(7)
Teunom	174	-	174
Pasie Raya	90	-	90
Panga	89	-	89
Krueng Sabee	181	-	181
Setia Bakti	142	-	142
Sampoiniet	146	-	146
Darul Hikmah	106	-	106
Jaya	176	-	176
Indrajaya	89	-	89
Aceh Jaya	1 193	-	1 193

Lanjutan Tabel/Continued Table 4.1.3

Kecamatan Subdistrict	Murid/Pupils		
	Negeri Public	Swasta Private	Jumlah Total
(1)	(8)	(9)	(10)
Teunom	1 162	-	1 162
Pasie Raya	527	-	527
Panga	657	-	657
Krueng Sabee	1 992	-	1 992
Setia Bakti	1 012	-	1 012
Sampoiniet	1 000	-	1 000
Darul Hikmah	690	-	690
Jaya	1 400	-	1 400
Indrajaya	738	-	738
Aceh Jaya	9 178	-	9 178

Catatan/Note: ¹ Jumlah guru termasuk kepala sekolah dan guru/The total of teachers including headmaster and teacher

Sumber/Source: Kementerian Pendidikan dan Kebudayaan, Data Semester Ganjil/Ministry of Educations and Culture, Odd Semester Data

Tabel
Table 4.1.4

Jumlah Sekolah, Guru, dan Murid Madrasah Ibtidaiyah (MI) di Bawah Kementerian Agama Menurut Kecamatan Menurut Kecamatan, 2020/2021
Number of Schools, Teachers, and Pupils in Madrasah Ibtidaiyah (MI) Under The Ministry of Religious Affairs by Subdistrict, 2020/2021

Kecamatan Subdistrict	Sekolah/Schools		
	Negeri Public	Swasta Private	Jumlah Total
(1)	(2)	(3)	(4)
Teunom	4	1	5
Pasie Raya	-	-	-
Panga	3	-	3
Krueng Sabee	2	1	3
Setia Bakti	1	-	1
Sampoiniet	1	1	2
Darul Hikmah	1	-	1
Jaya	2	3	5
Indrajaya	-	-	-
Aceh Jaya	14	6	20

Lanjutan Tabel/Continued Table 4.1.4

Kecamatan Subdistrict	Guru ¹ /Teachers ¹		
	Negeri Public	Swasta Private	Jumlah Total
(1)	(5)	(6)	(7)
Teunom	52	16	68
Pasie Raya	-	-	-
Panga	45	-	45
Krueng Sabee	40	16	56
Setia Bakti	22	-	22
Sampoiniet	13	13	26
Darul Hikmah	10	-	10
Jaya	46	45	91
Indrajaya	-	-	-
Aceh Jaya	228	90	318

Catatan/Note: ¹Jumlah guru diambil data tahun ajaran 2018/2020

Lanjutan Tabel/*Continued Table* 4.1.4

Kecamatan <i>Subdistrict</i>	Murid/ <i>Students</i>		
	Negeri <i>Public</i>	Swasta <i>Private</i>	Jumlah <i>Total</i>
(1)	(8)	(9)	(10)
Teunom	354	126	480
Pasie Raya	-	-	-
Panga	488	-	488
Krueng Sabee	549	119	668
Setia Bakti	117	-	117
Sampoiniet	112	40	152
Darul Hikmah	100	-	100
Jaya	613	199	812
Indrajaya	-	-	-
Aceh Jaya	2 333	484	2 817

Sumber/*Source*: Kementerian Agama, Data Semester Ganjil/*Ministry of Religious Affairs, Odd Semester Data*

Tabel 4.1.5 **Jumlah Sekolah, Guru, dan Murid Sekolah Menengah Pertama (SMP) di Bawah Kementerian Pendidikan dan Kebudayaan Menurut Kecamatan, 2020/2021**
Number of Schools, Teachers, and Pupils in Lower Secondary Schools Under The Ministry of Education and Culture by Subdistrict, 2020/2021

Kecamatan Subdistrict	Sekolah/Schools		
	Negeri Public	Swasta Private	Jumlah Total
(1)	(2)	(3)	(4)
Teunom	4	1	5
Pasie Raya	3	-	3
Panga	3	-	3
Krueng Sabee	5	-	5
Setia Bakti	4	2	6
Sampoiniet	3	-	3
Darul Hikmah	3	-	3
Jaya	4	1	5
Indrajaya	2	-	2
Aceh Jaya	31	4	35

Lanjutan Tabel/*Continued Table* 4.1.5

Kecamatan <i>Subdistrict</i>	Guru ¹ /Teachers ¹		
	Negeri <i>Public</i>	Swasta <i>Private</i>	Jumlah <i>Total</i>
(1)	(5)	(6)	(7)
Teunom	68	21	89
Pasie Raya	39	-	39
Panga	41	-	41
Krueng Sabee	81	-	81
Setia Bakti	47	40	87
Sampoiniet	38	-	38
Darul Hikmah	36	-	36
Jaya	84	17	101
Indrajaya	37	-	37
Aceh Jaya	471	78	549

Lanjutan Tabel/Continued Table 4.1.5

Kecamatan Subdistrict	Murid/Students		
	Negeri Public	Swasta Private	Jumlah Total
(1)	(8)	(9)	(10)
Teunom	350	177	527
Pasie Raya	163	-	163
Panga	243	-	243
Krueng Sabee	624	-	624
Setia Bakti	245	424	669
Sampoiniet	313	-	313
Darul Hikmah	304	-	304
Jaya	698	85	783
Indrajaya	304	-	304
Aceh Jaya	3 224	686	3 930

Catatan/Note: ¹ Jumlah guru termasuk kepala sekolah dan guru/The total of teachers including headmaster and teacher

Sumber/Source: Kementerian Pendidikan dan Kebudayaan, Data Semester Ganjil/Ministry of Educations and Culture, Odd Semester Data

Tabel
Table 4.1.6

Jumlah Sekolah, Guru, dan Murid Madrasah Tsanawiyah (MTs) di Bawah Kementerian Agama Menurut Kecamatan, 2020/2021
Number of Schools, Teachers, and Pupils in Madrasah Tsanawiyah (MTs) Under The Ministry of Religious Affairs by Subdistrict, 2020/2021

Kecamatan Subdistrict	Sekolah/Schools		
	Negeri Public	Swasta Private	Jumlah Total
(1)	(2)	(3)	(4)
Teunom	1	-	1
Pasie Raya	-	-	-
Panga	1	1	2
Krueng Sabee	1	1	2
Setia Bakti	-	1	1
Sampoiniet	-	1	1
Darul Hikmah	1	-	1
Jaya	1	-	1
Indrajaya	-	-	-
Aceh Jaya	5	4	9

Lanjutan Tabel/Continued Table 4.1.6

Kecamatan Subdistrict	Guru ¹ /Teachers ¹		
	Negeri Public	Swasta Private	Jumlah Total
(1)	(5)	(6)	(7)
Teunom	30	-	30
Pasie Raya	-	-	-
Panga	15	10	25
Krueng Sabee	31	9	40
Setia Bakti	-	14	14
Sampoiniet	-	14	14
Darul Hikmah	18	-	18
Jaya	40	-	40
Indrajaya	-	-	-
Aceh Jaya	134	47	181

Lanjutan Tabel/*Continued Table* 4.1.6

Kecamatan <i>Subdistrict</i>	Murid/ <i>Students</i>		
	Negeri <i>Public</i>	Swasta <i>Private</i>	Jumlah <i>Total</i>
(1)	(8)	(9)	(10)
Teunom	357	-	357
Pasie Raya	-	-	-
Panga	142	56	198
Krueng Sabee	222	241	463
Setia Bakti	-	17	17
Sampoiniet	-	73	73
Darul Hikmah	75	-	75
Jaya	1	-	1
Indrajaya	-	-	-
Aceh Jaya	797	387	1 184

Sumber/*Source*: Kementerian Agama, Data Semester Ganjil/*Ministry of Religious Affairs, Odd Semester Data*

Tabel 4.1.7 **Jumlah Sekolah, Guru, dan Murid Sekolah Menengah Atas (SMA) di Bawah Kementerian Pendidikan dan Kebudayaan Menurut Kecamatan, 2020/2021**
Number of Schools, Teachers, and Pupils in Upper Secondary Schools Under The Ministry of Education and Culture by Subdistrict, 2020/2021

Kecamatan Subdistrict	Sekolah/Schools		
	Negeri Public	Swasta Private	Jumlah Total
(1)	(2)	(3)	(4)
Teunom	1	-	1
Pasie Raya	-	-	-
Panga	1	-	1
Krueng Sabee	2	-	2
Setia Bakti	1	2	3
Sampoiniet	2	-	2
Darul Hikmah	1	-	1
Jaya	2	1	3
Indrajaya	1	-	1
Aceh Jaya	11	3	14

Lanjutan Tabel/*Continued Table* 4.1.7

Kecamatan <i>Subdistrict</i>	Guru ¹ /Teachers ¹		
	Negeri <i>Public</i>	Swasta <i>Private</i>	Jumlah <i>Total</i>
(1)	(5)	(6)	(7)
Teunom	30	-	30
Pasie Raya	-	-	-
Panga	23	-	23
Krueng Sabee	45	-	45
Setia Bakti	12	36	48
Sampoiniet	33	-	33
Darul Hikmah	15	-	15
Jaya	48	15	63
Indrajaya	17	-	17
Aceh Jaya	223	51	274

Lanjutan Tabel/Continued Table 4.1.7

Kecamatan Subdistrict	Murid/Students		
	Negeri Public	Swasta Private	Jumlah Total
(1)	(8)	(9)	(10)
Teunom	320	-	320
Pasie Raya	-	-	-
Panga	120	-	120
Krueng Sabee	334	-	334
Setia Bakti	80	356	436
Sampoiniet	205	-	205
Darul Hikmah	123	-	123
Jaya	475	77	552
Indrajaya	33	-	33
Aceh Jaya	1 690	433	2 123

Catatan/Note: ¹ Jumlah guru termasuk kepala sekolah dan guru/The total of teachers including headmaster and teacher

Sumber/Source: Kementerian Pendidikan dan Kebudayaan, Data Semester Ganjil/Ministry of Educations and Culture, Odd Semester Data

Tabel
Table 4.1.8

Jumlah Sekolah, Guru, dan Murid Sekolah Menengah Kejuruan (SMK) di Bawah Kementerian Pendidikan dan Kebudayaan Menurut Kecamatan, 2020/2021
Number of Schools, Teachers, and Pupils in Vocational High Schools Under The Ministry of Education and Culture by Subdistrict, 2020/2021

Kecamatan Subdistrict	Sekolah/Schools		
	Negeri Public	Swasta Private	Jumlah Total
(1)	(2)	(3)	(4)
Teunom	1	-	1
Pasie Raya	1	-	1
Panga	1	-	1
Krueng Sabee	1	-	1
Setia Bakti	1	-	1
Sampoiniet	-	-	-
Darul Hikmah	1	-	1
Jaya	-	1	1
Indrajaya	-	-	-
Aceh Jaya	6	1	7

Lanjutan Tabel/Continued Table 4.1.8

Kecamatan Subdistrict	Guru ¹ /Teachers ¹		
	Negeri Public	Swasta Private	Jumlah Total
(1)	(5)	(6)	(7)
Teunom	18	-	18
Pasie Raya	15	-	15
Panga	15	-	15
Krueng Sabee	31	-	31
Setia Bakti	10	-	10
Sampoiniet	-	-	-
Darul Hikmah	14	-	14
Jaya	-	16	16
Indrajaya	-	-	-
Aceh Jaya	103	16	119

Lanjutan Tabel/*Continued Table* 4.1.8

Kecamatan Subdistrict	Murid/Students		
	Negeri Public	Swasta Private	Jumlah Total
(1)	(8)	(9)	(10)
Teunom	205	-	205
Pasie Raya	6	-	6
Panga	113	-	113
Krueng Sabee	249	-	249
Setia Bakti	70	-	70
Sampoiniet	-	-	-
Darul Hikmah	76	-	76
Jaya	-	114	114
Indrajaya	-	-	-
Aceh Jaya	719	114	833

Catatan/Note: ¹ Guru yang mengajar di 2 sekolah atau lebih dihitung di masing-masing sekolah/*The teacher who taught in two schools or more counted in every school*

² Jumlah guru termasuk kepala sekolah dan guru/*The total of teachers including headmaster and teacher*

Sumber/Source: Kementerian Pendidikan dan Kebudayaan, Data Semester Ganjil/*Ministry of Educations and Culture, Odd Semester Data*

Tabel
Table 4.1.9

**Jumlah Sekolah, Guru, dan Murid Madrasah Aliyah (MA)
di Bawah Kementerian Agama Menurut Kecamatan,
2020/2021**
*Number of Schools, Teachers, and Pupils in Madrasah Aliyah
(MA) Under the Ministry of Religious Affairs by Subdistrict,
2020/2021*

Kecamatan Subdistrict	Sekolah/Schools		
	Negeri Public	Swasta Private	Jumlah Total
(1)	(2)	(3)	(4)
Teunom	1	-	1
Pasie Raya	-	-	-
Panga	-	1	1
Krueng Sabee	-	2	2
Setia Bakti	-	-	-
Sampoiniet	-	-	-
Darul Hikmah	-	1	1
Jaya	-	1	1
Indrajaya	-	-	-
Aceh Jaya	1	5	6

Lanjutan Tabel/*Continued Table* 4.1.9

Kecamatan <i>Subdistrict</i>	Guru ¹ / <i>Teachers</i> ¹		
	Negeri <i>Public</i>	Swasta <i>Private</i>	Jumlah <i>Total</i>
(1)	(5)	(6)	(7)
Teunom	36	-	36
Pasie Raya	-	-	-
Panga	-	18	18
Krueng Sabee	-	23	23
Setia Bakti	-	-	-
Sampoiniet	-	-	-
Darul Hikmah	-	20	20
Jaya	-	46	46
Indrajaya	-	-	-
Aceh Jaya	36	107	143

Lanjutan Tabel/Continued Table 4.1.9

Kecamatan Subdistrict	Murid/Students		
	Negeri Public	Swasta Private	Jumlah Total
(1)	(8)	(9)	(10)
Teunom	185	-	185
Pasie Raya	-	-	-
Panga	-	9	9
Krueng Sabee	-	153	153
Setia Bakti	-	-	-
Sampoiniet	-	-	-
Darul Hikmah	-	33	33
Jaya	-	230	230
Indrajaya	-	-	-
Aceh Jaya	185	425	610

Sumber/Source: Kementerian Agama, Data Semester Ganjil/Ministry of Religious Affairs, Odd Semester Data

Tabel
Table 4.1.10**Jumlah Desa¹/Kelurahan yang Memiliki Fasilitas Sekolah Menurut Kecamatan dan Tingkat Pendidikan, 2014, 2018–2020**
Number of Villages¹ Having Educational Facilities by Subdistrict and Educational Level, 2014, 2018–2020

Kecamatan Subdistrict	SD Primary School		
	2014	2018	2020
(1)	(2)	(3)	(4)
Teunom	16	14	15
Pasie Raya	9	9	9
Panga	9	9	9
Krueng Sabee	15	15	15
Setia Bakti	12	12	12
Sampoiniet	14	14	13
Darul Hikmah	10	11	10
Jaya	17	18	18
Indrajaya	9	10	9
Aceh Jaya	111	112	110

Catatan/Note: ¹Desa pada tabel ini termasuk Unit Permukiman Transmigrasi (UPT) yang masih dibina oleh kementerian terkait dan nagari di Provinsi Sumatera Barat/Villages in this table include Transmigration Settlement Unit which is still fostered by the relevant ministries and the nagari in the Province of Sumatera Barar

Sumber/Source: BPS, Pendataan Potensi Desa (Podes)/ BPS-Statistics Indonesia, Village Potential Data Collection

Lanjutan Tabel/Continued Table 4.1.10

Kecamatan Subdistrict	SMP Junior High School		
	2014	2018	2020
(1)	(5)	(6)	(7)
Teunom	5	6	6
Pasie Raya	3	3	3
Panga	4	4	4
Krueng Sabee	5	6	6
Setia Bakti	6	5	6
Sampoiniet	3	4	4
Darul Hikmah	3	3	3
Jaya	6	6	6
Indrajaya	2	2	2
Aceh Jaya	37	39	40

Lanjutan Tabel/*Continued Table* 4.1.10

Kecamatan <i>Subdistrict</i>	SMA <i>Senior High School</i>		
	2014	2018	2020
(1)	(8)	(9)	(10)
Teunom	2	2	2
Pasie Raya	-	-	-
Panga	1	1	1
Krueng Sabee	4	3	4
Setia Bakti	2	2	3
Sampoiniet	2	2	2
Darul Hikmah	2	2	2
Jaya	3	4	4
Indrajaya	1	1	1
Aceh Jaya	17	17	19

Lanjutan Tabel/Continued Table 4.1.10

Kecamatan Subdistrict	SMK Vocational School		
	2014	2018	2020
(1)	(11)	(12)	(13)
Teunom	1	1	1
Pasie Raya	1	1	1
Panga	1	1	1
Krueng Sabee	1	1	1
Setia Bakti	1	1	1
Sampoiniet	0	0	-
Darul Hikmah	1	1	1
Jaya	1	1	1
Indrajaya	0	0	-
Aceh Jaya	7	7	7

Lanjutan Tabel/*Continued Table* 4.1.10

Kecamatan <i>Subdistrict</i>	Perguruan Tinggi <i>University</i>		
	2014	2018	2020
(1)	(14)	(15)	(16)
Teunom	-	-	-
Pasie Raya	-	-	-
Panga	-	-	-
Krueng Sabee	-	-	1
Setia Bakti	-	-	-
Sampoiniet	-	-	-
Darul Hikmah	-	-	-
Jaya	-	-	-
Indrajaya	-	-	-
Aceh Jaya	-	-	1

Catatan/*Note*: ¹ Desa pada tabel ini termasuk Unit Permukiman Transmigrasi (UPT) yang masih dibina oleh kementerian terkait dan nagari di Kabupaten/Kota Sumatera Barat/*Villages in this table include Transmigration Settlement Unit which is still fostered by the relevant ministries and the nagari in the Province of Sumatera Barat*

Sumber/*Source*: BPS, Pendataan Potensi Desa (Podes)/ *BPS—Statistics Indonesia, Village Potential Data Collection*

Tabel
Table 4.1.11**Angka Partisipasi Murni (APM) dan Angka Partisipasi Kasar (APK) Menurut Jenjang Pendidikan di Kabupaten Aceh Jaya, 2019 dan 2020**
Net Participation Rates and Gross Participation Rates by Educational Level in Aceh Jaya Regency, 2019 and 2020

Jenjang Pendidikan <i>Educational Level</i>	Angka Partisipasi Murni (APM) <i>Net Participation Rates</i>		Angka Partisipasi Kasar (APK) <i>Gross Participation Rates</i>	
	2019	2020	2019	2020
(1)	(2)	(3)	(4)	(5)
SD/MI <i>Primary School</i>	99.65	99.70	110.02	108.65
SMP/MTs <i>Lower Secondary School</i>	93.15	93.19	106.72	104.45
SMA/SMK/MA <i>Upper Secondary School</i>	74.42	74.82	89.41	92.08

Sumber/Source: BPS, Survei Sosial Ekonomi Nasional (Susenas)/BPS-Statistics Indonesia, National Socioeconomic Survey

Tabel
Table 4.1.12

Persentase Penduduk Berumur 15 Tahun ke Atas yang Melek Huruf Menurut Kelompok Umur di Kabupaten Aceh Jaya, 2019 dan 2020
Percentage of Literate People Aged 15 Years and Over by Age Group in Aceh Jaya Regency, 2019 and 2020

Kelompok Umur <i>Age Group</i>	2019	2020
(1)	(2)	(3)
15–19	100,00	100,00
20–24	100,00	100,00
25–29	100,00	100,00
30–34	100,00	99,56
35–39	100,00	100,00
40–44	100,00	100,00
45–49	99,94	97,37
50+	91,29	87,75
Jumlah/Total	98,11	96,93
15–24	100,00	100,00
15–44	100,00	99,92
15+	98,11	96,93
45+	93,78	90,53

Sumber/Source: BPS, Survei Sosial Ekonomi Nasional (Susenas)/BPS-Statistics Indonesia, National Socioeconomic Survey

4.2 KESEHATAN HEALTH

Tabel 4.2.1 **Jumlah Desa¹/Kelurahan Yang Memiliki Sarana Kesehatan Menurut Kecamatan, 2014, 2018–2020**
Number of Villages¹ Having Health Facilities by Subdistrict, 2014, 2018–2020

Kecamatan Subdistrict	Rumah Sakit Hospital		
	2014	2018	2020
(1)	(2)	(3)	(4)
Teunom	-	-	-
Pasie Raya	-	-	-
Panga	-	-	-
Krueng Sabee	1	1	1
Setia Bakti	-	-	-
Sampoiniet	-	-	-
Darul Hikmah	-	-	-
Jaya	-	-	-
Indrajaya	-	-	-
Aceh Jaya	1	1	1

Lanjutan Tabel/*Continued Table* 4.2.1

Kecamatan <i>Subdistrict</i>	Rumah Sakit Bersalin <i>Maternity Hospital</i>		
	2014	2018	2020
(1)	(5)	(6)	(7)
Teunom	-	-	-
Pasie Raya	-	-	-
Panga	-	-	-
Krueng Sabee	-	-	-
Setia Bakti	-	-	-
Sampoiniet	-	-	-
Darul Hikmah	-	-	-
Jaya	-	-	-
Indrajaya	-	-	-
Aceh Jaya	-	-	-

Lanjutan Tabel/Continued Table 4.2.1

Kecamatan Subdistrict	Poliklinik Polyclinic		
	2014	2018	2020
(1)	(8)	(9)	(10)
Teunom	-	1	1
Pasie Raya	-	-	-
Panga	-	-	3
Krueng Sabee	3	4	3
Setia Bakti	-	-	3
Sampoiniet	-	-	3
Darul Hikmah	-	-	-
Jaya	-	1	2
Indrajaya	-	-	-
Aceh Jaya	3	6	15

Lanjutan Tabel/*Continued Table* 4.2.1

Kecamatan <i>Subdistrict</i>	Puskesmas <i>Public Health Center</i>		
	2014	2018	2020
(1)	(11)	(12)	(13)
Teunom	1	1	1
Pasie Raya	1	1	1
Panga	1	1	1
Krueng Sabee	2	2	2
Setia Bakti	1	2	2
Sampoiniet	1	2	2
Darul Hikmah	1	1	1
Jaya	1	1	1
Indrajaya	1	1	1
Aceh Jaya	10	12	12

Lanjutan Tabel/Continued Table 4.2.1

Kecamatan Subdistrict	Puskesmas Pembantu Subsidiary of Public Health Center		
	2014	2018	2020
(1)	(14)	(15)	(16)
Teunom	5	4	5
Pasie Raya	2	2	2
Panga	2	1	1
Krueng Sabee	3	3	3
Setia Bakti	3	6	2
Sampoiniet	4	8	4
Darul Hikmah	3	4	3
Jaya	7	6	5
Indrajaya	4	3	3
Aceh Jaya	33	37	28

Lanjutan Tabel/*Continued Table* 4.2.1

Kecamatan <i>Subdistrict</i>	Apotek <i>Pharmacy</i>		
	2014	2018	2020
(1)	(17)	(18)	(19)
Teunom	–	2	1
Pasie Raya	–	–	-
Panga	–	–	1
Krueng Sabee	3	4	3
Setia Bakti	–	2	-
Sampoiniet	–	–	-
Darul Hikmah	–	–	1
Jaya	1	2	1
Indrajaya	–	–	-
Aceh Jaya	4	10	7

Catatan/*Note*: ¹ Desa pada tabel ini termasuk Unit Permukiman Transmigrasi (UPT) yang masih dibina oleh kementerian terkait dan nagari di Kabupaten/Kota Sumatera Barat/*Villages in this table include Transmigration Settlement Unit which is still fostered by the relevant ministries and the nagari in the Province of Sumatera Barat*

Sumber/*Source*: BPS, Pendataan Potensi Desa (Podes)/*BPS-Statistics Indonesia, Village Potential Data Collecting*

Tabel 4.2.2 Jumlah Tenaga Kesehatan Menurut Kecamatan, 2020
Table Number of Medical Personnel by Subdistrict, 2020

Kecamatan Subdistrict	Dokter Doctor	Perawat Nurse	Bidan Midwife	Farmasi Pharmaceutical	Ahli Gizi Nutritionist
(1)	(2)	(3)	(4)	(5)	(6)
Teunom	5	30	43	5	1
Pasie Raya	4	22	38	4	3
Panga	5	19	27	2	1
Krueng Sabee	54	154	83	18	12
Setia Bakti	7	14	36	2	2
Sampoiniet	8	19	25	3	5
Darul Hikmah	4	11	23	1	2
Jaya	5	33	34	2	2
Indrajaya	4	17	30	2	4
Aceh Jaya	96	319	339	39	32

Sumber/Source: Dinas Kesehatan Kabupaten Aceh Jaya / Health Services of Aceh Jaya Regency

Tabel
Table 4.2.3**Jumlah Rumah Sakit Umum, Rumah Sakit Khusus, dan Puskesmas Menurut Kecamatan, 2019-2020**
Number of General Hospital, Special Hospital, and Public Health Center by Sub District, 2019-2020

Kecamatan Subdistrict	Rumah Sakit Umum General Hospital		Rumah Sakit Khusus Special Hospital	
	2019	2020	2019	2020
(1)	(2)	(3)	(4)	(5)
Teunom	-	-	-	-
Pasie Raya	-	-	-	-
Panga	-	-	-	-
Krueng Sabee	1	1	-	-
Setia Bakti	-	-	-	-
Sampoiniet	-	-	-	-
Darul Hikmah	-	-	-	-
Jaya	-	-	-	-
Indrajaya	-	-	-	-
Aceh Jaya	1	1	0	0

Lanjutan Tabel/Continued Table 4.2.3

Kecamatan Subdistrict	Rumah Sakit Bersalin/ Rumah Bersalin Maternity Hospital		Puskesmas Public Health Center	
	2019	2020	2019	2020
(1)	(6)	(7)	(8)	(9)
Teunom	-	0	1	1
Pasie Raya	-	1	1	1
Panga	-	0	1	1
Krueng Sabee	-	3	2	2
Setia Bakti	-	0	2	2
Sampoiniet	-	0	2	2
Darul Hikmah	-	0	1	1
Jaya	-	0	1	1
Indrajaya	-	1	1	1
Aceh Jaya	-	5	12	12

Lanjutan Tabel/*Continued Table* 4.2.3

Kecamatan Subdistrict	Klinik/Balai Kesehatan Medical Clinic		Posyandu Integrated Service Post		Polindes Village Maternity Cottage	
	2018	2020	2018	2020	2018	2020
(1)	(10)	(11)	(12)	(13)	(14)	(15)
Teunom	-	1	27	26	5	5
Pasie Raya	-	-	16	16	3	3
Panga	-	-	27	27	6	6
Krueng Sabee	-	1	18	18	5	5
Setia Bakti	-	-	17	17	7	7
Sampoiniet	-	-	20	20	4	4
Darul Hikmah	-	-	20	20	4	4
Jaya	-	1	39	39	4	4
Indrajaya	-	-	16	16	4	4
Aceh Jaya	-	3	200	199	42	42

Sumber/*Source*: Dinas Kesehatan Kabupaten Aceh Jaya / *Health Services of Aceh Jaya Regency*

Tabel
Table 4.2.4

Jumlah Dokter Spesialis, Dokter Umum, dan Dokter Gigi Menurut Sarana Pelayanan Kesehatan di Kabupaten Aceh Jaya, 2020
Number of General Hospital, Special Hospital, Maternity Hospital and Public Health Center, Medical Clinic, Integrated Service Post, Village maternity Cottage by Subdistrict, 2018 and 2020

Unit Kerja Work Unit	Dokter Spesialis Specialist Doctors	Dokter Umum Generalist Doctors	Dokter Gigi Dentist
(1)	(2)	(3)	(4)
Puskesmas Teunom	0	4	1
Puskesmas Pasie Raya	0	3	1
Puskesmas Panga	0	3	2
Puskesmas Krueng Sabee	0	3	1
Puskesmas Lageun	0	2	1
Puskesmas Pante Kuyun	0	2	2
Puskesmas Patek	0	4	0
Puskesmas Lhokkruet	0	4	1
Puskesmas Ligan	0	2	1
Puskesmas Calang	0	2	1
Puskesmas Lamno	0	4	1
Puskesmas Indra Jaya	0	2	2
Rumah Sakit Teuku Umar	17	27	3
Jumlah/Total	17	62	17

Sumber/Source: Dinas Kesehatan Kabupaten Aceh Jaya / Health Services of Aceh Jaya Regency

Tabel
Table 4.2.5

Persentase balita yang pernah mendapat imunisasi menurut jenis imunisasi di Kabupaten Aceh Jaya, 2016 - 2020

Percentage of Children Under Five Years Who Had Immunization by Type of Immunization in Aceh Jaya Regency, 2016 - 2020

Kecamatan Subdistrict	2016	2017	2018	2019	2020
(1)	(2)	(3)	(4)	(5)	(6)
BCG	71,56	72,22	55,74	41,0	30,9
CAMPAK/MEASLES	69,39	59,47	37,43	17,0	17,2
DPT1	60,4	48,7	36,8	45,6	23
DPT2	62,6	45,5	34,8	40,8	19,9
DPT3	57,01	59,47	34,9	36,6	17,2
POLIO1	61,3	58,8	45,0	54,5	31,4
POLIO2	60,4	50,7	38,2	46,5	24,3
POLIO3	55,7	44,1	33,9	40,1	20,1
POLIO4	56,45	59,30	32,1	21,1	16,8
HEPATITIS B1	-	91,62	-	-	-
HEPATITIS B2	-	-	-	-	-
HEPATITIS B3	57,01	-	-	-	-
HBO	77,0	74,9	78,7	12,8	70,1

Sumber/Source: Dinas Kesehatan Kabupaten Aceh Jaya / Health Services of Aceh Jaya Regency

Tabel 4.2.6 Jumlah Kasus 10 Penyakit Terbanyak di Kabupaten Aceh Jaya, 2020
Table *Number of Cases of the 10 Most Diseases in Aceh Jaya Regency, 2020*

Jenis Penyakit <i>The Type of Disease</i>	Jumlah Kasus <i>Number of Cases</i>
(1)	(2)
Influenza	4 716
Diare	1 442
Pneumonia	529
TBC Paru BTA	226
Malaria Klinis	70
DBD	59
Tersangka TBC Paru	53
Campak	40
Diare Berdarah	19
Malaria Vivax	18

Sumber/Source: Dinas Kesehatan Kabupaten Aceh Jaya / Health Services of Aceh Jaya Regency

Tabel 4.2.7
Table

Jumlah Bayi Lahir, Bayi Berat Badan Lahir Rendah (BBLR), BBLR Dirujuk, dan Bergizi Buruk di Kabupaten Aceh Jaya, 2013 - 2020
Number of Births, Babies with Low Birth Weights (LBW), Treated LBW, and Malnutrition Cases in Aceh Jaya Regency, 2013-2020

Tahun Year	Bayi Lahir Births	BBLR LBW		Gizi Buruk Malnutrition
		Jumlah Total	Dirujuk Treated	
(1)	(2)	(3)	(4)	(5)
2013	1 090	14	-	22
2014	1 648	24	-	18
2015	1 919	49	-	1
2016	1 875	64	-	10
2017	1 861	79	-	11
2018	1 837	70	-	6
2019	2 361	114	-	10
2020	1 667	74	-	10

Sumber/Source: Dinas Kesehatan Kabupaten Aceh Jaya / Health Services of Aceh Jaya Regency

Tabel
Table 4.2.8**Jumlah Ibu Hamil, Melakukan Kunjungan K1, Melakukan Kunjungan K4, Kurang Energi Kronis (KEK), dan Mendapat Tablet Zat Besi (Fe) di Kabupaten Aceh Jaya, 2013-2020*****Number of Pregnant Women, Those with One Visit and four Visits of Antenatal Care, Chronic Energy Deficiency (CED), and Receiving Iron Supplement in Aceh Jaya Regency, 2013-2020***

Tahun Year	Jumlah Ibu Hamil Pregnant Women	Melakukan Kunjungan K1 One Visit	Melakukan Kunjungan K4 Four Visits	Kurang Energi Kronis (KEK) Chronic Energy Deficiency (CED)	Mendapat Zat Besi (Fe) Receiving Iron Supplement
(1)	(2)	(3)	(4)	(5)	(6)
2013	2 016	1 873	1 697	30	1 697
2014	2 076	1 757	1 609	77	1 609
2015	2 509	2 180	2 025	184	2 027
2016	2 497	2 106	2 005	194	2 134
2017	2 503	2 220	2 143	171	2 220
2018	2 495	2 123	2 007	188	2 007
2019	2 597	2 141	2 006	187	2 006
2020	1 967	1 967	1 773	191	1 773

Sumber/Source: Dinas Kesehatan Kabupaten Aceh Jaya / Health Services of Aceh Jaya Regency

Tabel 4.2.9
Table**Jumlah Kasus HIV/AIDS, IMS, DBD, Diare, TB, dan Malaria di Kabupaten Aceh Jaya, 2020**
Number of Cases of HIV/AIDS, Sexually Transmitted Infection, Dengue Fever, Diarrhea, Tuberculosis (TB), and Malaria in Aceh Jaya Regency, 2013-2020

Kecamatan Subdistrict	HIV/AIDS HIV/AIDS	IMS Sexually Transmit-ed Infection	DBD Dengue Fever	Diare Diarrhea	TB Tubercu- losis	Malaria Malaria
(1)	(2)	(3)	(4)	(5)	(6)	(7)
Teunom	0	0	3	304	8	3
Pasie Raya	0	1	1	79	20	1
Panga	1	0	1	122	7	1
Krueng Sabee	0	0	35	396	20	113
Setia Bakti	0	2	5	287	7	1
Sampoiniet	0	3	2	189	1	4
Darul Hikmah	0	0	0	183	6	2
Jaya	0	1	1	253	17	1
Indrajaya	0	0	2	183	8	1
Aceh Jaya	1	7	50	1996	94	127

Sumber/Source: Dinas Kesehatan Kabupaten Aceh Jaya / Health Services of Aceh Jaya Regency

Tabel 4.2.10 Jumlah Pasangan Usia Subur dan Peserta KB Aktif Menurut Kecamatan di Kabupaten Aceh Jaya, 2020
Number of Eligible Couples and Family Planning Participants by Subdistrict in Aceh Jaya Regency, 2020

Kecamatan Subdistrict	Jumlah PUS Eligible Couples	Peserta KB Aktif Family Planning Participants			Kondom Condom
		AKDR	MOW	MOP	
(1)	(2)	(3)	(4)	(5)	(6)
Teunom	2 510	21	5	0	146
Pasie Raya	1 283	19	6	0	56
Panga	1 448	13	2	0	98
Krueng Sabee	1 741	16	4	0	41
Setia Bakti	1 204	20	3	0	16
Sampoiniet	871	37	3	0	42
Darul Hikmah	1 269	38	8	0	86
Jaya	3 091	60	12	0	22
Indrajaya	1 272	39	5	0	33
Aceh Jaya	14 689	263	48	0	540

Lanjutan Tabel/*Continued Table* 4.2.10

Kecamatan <i>Subdistrict</i>	Peserta KB Aktif <i>Family Planning Participants</i>			Jumlah <i>Total</i>
	<i>Implan Implants</i>	<i>Suntikan Injection</i>	<i>Pil Pill</i>	
(1)	(3)	(4)	(5)	(6)
Teunom	35	1 142	291	1 640
Pasie Raya	14	553	121	1 362
Panga	17	486	241	857
Krueng Sabee	16	535	257	869
Setia Bakti	11	412	186	945
Sampoiniet	23	322	155	582
Darul Hikmah	18	600	256	1 006
Jaya	29	1 282	250	1 655
Indrajaya	17	496	220	1 309
Aceh Jaya	180	5 828	1 977	10 225

Sumber/*Source*: Dinas Kesehatan Kabupaten Aceh Jaya / *Health Services of Aceh Jaya Regency*

4.3 AGAMA DAN SOSIAL LAINNYA RELIGION AND OTHER SOCIAL AFFAIRS

Tabel 4.3.1 **Jumlah Penduduk Menurut Kecamatan dan Agama yang Dianut, 2020**
Table 4.3.1 **Population by Subdistrict and Religion, 2020**

Kecamatan Subdistrict	Islam	Protestan Protestant	Katolik Catholic	Hindu	Budha Buddha	Lainnya Others
(1)	(2)	(3)	(4)	(5)	(6)	(7)
Teunom	13 556	6	4	0	8	0
Pasie Raya	6 878	0	0	0	0	0
Panga	8 544	0	0	0	0	0
Krueng Sabee	17 583	13	0	0	0	0
Setia Bakti	9 096	1	0	0	0	0
Sampoiniet	7 751	1	5	0	0	0
Darul Hikmah	6 918	0	0	0	0	0
Jaya	15 235	0	0	0	0	0
Indrajaya	7 182	0	0	0	0	0
Aceh Jaya	92 743	21	9	0	8	0

Sumber/Source: Dinas Kependudukan dan Pencatatan Sipil Kabupaten Aceh Jaya/Population and Civil Registration Office of Aceh Jaya

Tabel 4.3.2 Jumlah Tempat Peribadatan Menurut Kecamatan, 2020
Table Number of Places of Worship by Subdistrict and Religion, 2020

Kecamatan Subdistrict	Masjid Mosque	Mushola Pray Room	Gereja Protestan Protestant Church	Gereja Katholik Catholic Church	Pura Temple	Vihara
(1)	(2)	(3)	(4)	(5)	(6)	(7)
Teunom	17	26	-	-	-	-
Pasie Raya	13	16	-	-	-	-
Panga	8	23	-	-	-	-
Krueng Sabee	19	17	-	-	-	-
Setia Bakti	16	12	-	-	-	-
Sampoiniet	9	15	-	-	-	-
Darul Hikmah	13	19	-	-	-	-
Jaya	16	45	-	-	-	-
Indrajaya	11	16	-	-	-	-
Aceh Jaya	122	189	-	-	-	-

Sumber/Source: Dinas Syariat Islam Kabupaten Aceh Jaya/Moslem Religious Service of Aceh Jaya Regency

Tabel 4.3.3 Jumlah Desa¹/Kelurahan yang Mengalami Bencana Alam² Menurut Kecamatan, 2014, 2018, 2020
Table Number of Villages¹ that Had Natural Disaster² by Subdistrict, 2014, 2018, 2020

Kecamatan Subdistrict	Banjir/Flood		
	2014	2018	2020
(1)	(2)	(3)	(4)
Teunom	15	12	2
Pasie Raya	13	13	1
Panga	16	13	14
Krueng Sabee	15	10	-
Setia Bakti	7	5	8
Sampoiniet	4	15	11
Darul Hikmah	0	11	10
Jaya	2	17	13
Indrajaya	6	14	-
Aceh Jaya	78	110	59

Lanjutan Tabel/*Continued Table* 4.3.3

Kecamatan Subdistrict	Gempa Bumi/ <i>Earthquake</i>		
	2014	2018	2020
(1)	(5)	(6)	(7)
Teunom	15	12	-
Pasie Raya	8	0	-
Panga	5	10	-
Krueng Sabee	17	9	-
Setia Bakti	6	4	-
Sampoiniet	0	10	-
Darul Hikmah	3	0	-
Jaya	31	8	-
Indrajaya	14	0	-
Aceh Jaya	99	53	-

Lanjutan Tabel/Continued Table 4.3.3

Kecamatan Subdistrict	Tanah Longsor/Landslide		
	2014	2018	2020
(1)	(8)	(9)	(10)
Teunom	0	0	-
Pasie Raya	1	0	-
Panga	0	0	-
Krueng Sabee	0	0	-
Setia Bakti	0	2	-
Sampoiniet	0	1	2
Darul Hikmah	0	0	-
Jaya	1	0	1
Indrajaya	2	0	-
Aceh Jaya	4	3	3

Catatan/Note: ¹ Desa pada tabel ini termasuk Unit Permukiman Transmigrasi (UPT) yang masih dibina oleh kementerian terkait dan nagari di Kabupaten/Kota Sumatera Barat/Villages in this table are included in Transmigration Settlement Unit which is still fostered by the relevant ministries and the nagari in the Province of Sumatera Barat

² Terjadi dalam tiga tahun terakhir sampai dengan saat pencacahan/Occured during the last three years by the time of enumeration

Sumber/Source: BPS, Pendataan Potensi Desa (Podes)/BPS-Statistics Indonesia, Village Potential Data Collecting

Tabel
Table 4.3.4**Jumlah Imam Masjid Menurut Kecamatan di Kabupaten Aceh Jaya, 2020**
Number of Imam Masque by Subdistrict in Aceh Jaya Regency, 2020

Kecamatan Subdistrict	2020
(1)	(2)
Teunom	17
Pasie Raya	13
Panga	8
Krueng Sabee	18
Setia Bakti	16
Sampoiniet	13
Darul Hikmah	9
Jaya	16
Indrajaya	11
Aceh Jaya	121

Sumber/Source: Dinas Syariat Islam Kabupaten Aceh Jaya/Moslem Religious Service of Aceh Jaya Regency

Tabel 4.3.5 Luas Tanah Wakaf (m²) Menurut Kecamatan di Kabupaten Aceh Jaya, 2020
Table Land Devoted to religious purpose (m²) by Subdistrict in Aceh Jaya Regency, 2020

Kecamatan Subdistrict	Luas Tanah Area
(1)	(2)
Teunom	95 737,91
Pasie Raya	36 151,00
Panga	177 387,00
Krueng Sabee	271 742,60
Setia Bakti	196 296,86
Sampoiniet	30 228,00
Darul Hikmah	66 887,25
Jaya	241 401,78
Indrajaya	87 953,50
Aceh Jaya	1 203 785,9

Sumber/Source: Kantor Kementerian Agama Kabupaten Aceh Jaya/Office Department of religion Affair of Aceh Jaya Regency

Tabel
Table 4.3.6**Jumlah Lokasi Tanah Wakaf Menurut Kecamatan dan Status di Kabupaten Aceh Jaya, 2020**
Land Devoted to religious purpose by Subdistrict and status in Aceh Jaya Regency, 2020

Kecamatan Subdistrict	Jumlah Total	Bersertifikat Certificated	Didaftarkan di BPN Registered on BPN	
			Sudah Yet	Belum Not Yet
(1)	(2)	(3)	(4)	(5)
Teunom	44	23	0	21
Pasie Raya	7	6	0	1
Panga	39	26	0	13
Krueng Sabee	76	40	0	36
Setia Bakti	42	24	0	18
Sampoiniet	17	10	0	7
Darul Hikmah	23	23	0	0
Jaya	92	73	0	19
Indrajaya	40	23	0	17
Aceh Jaya	380	248	0	132

Sumber/Source: Kantor Kementerian Agama Kabupaten Aceh Jaya/Office Department of religion Affair of Aceh Jaya Regency

Tabel
Table 4.3.7

Jumlah Pernikahan yang tercatat pada Kantor Urusan Agama (KUA) Menurut Bulan dan Kecamatan di Kabupaten Aceh Jaya, 2020
Number of marital occasion registered on religious affair office by Mounth and Subdistrict in Aceh Jaya Regency, 2020

Kecamatan Subdistrict	Bulan Month												Jumlah Total
	1	2	3	4	5	6	7	8	9	10	11	12	
(1)	(2)	(3)	(4)	(5)	(6)	(7)	(8)	(9)	(10)	(11)	(12)	(13)	(14)
Teunom	14	18	12	5	0	22	9	19	7	8	10	24	148
Pasie Raya	-	-	-	-	-	-	-	-	-	-	-	-	-
Panga	2	2	2	3	0	6	2	3	7	2	9	6	44
Krueng Sabee	7	8	5	5	0	9	7	14	9	7	7	8	86
Setia Bakti	9	7	2	1	0	7	4	5	5	1	1	2	44
Sampoiniet	12	12	9	6	1	12	2	11	15	6	12	7	105
Darul Hikmah	-	-	-	-	-	-	-	-	-	-	-	-	-
Jaya	16	18	25	13	0	17	4	21	9	7	15	23	168
Indrajaya	-	-	-	-	-	-	-	-	-	-	-	-	-
Aceh Jaya	60	65	55	33	1	73	28	73	52	31	54	70	595

Sumber/Source: Kantor Kementerian Agama Kabupaten Aceh Jaya/Office Department of Religion Affair of Aceh Jaya Regency

Tabel
Table 4.3.8**Jumlah Jamaah Haji Menurut Tahun dan Kecamatan di
Kabupaten Aceh Jaya, 2014 - 2020**
*Number of pilgrims by Year and Subdistrict in Aceh Jaya
Regency, 2014 - 2020*

Kecamatan Subdistrict	Tahun Year							Jumlah Total
	2014	2015	2016	2017	2018	2019	2020	
(1)	(2)	(3)	(4)	(5)	(6)	(7)	(8)	(9)
Teunom	18	22	13	16	14	18	0	101
Pasie Raya	7	5	1	3	3	0	0	19
Panga	4	4	0	3	4	3	0	18
Krueng Sabee	9	12	8	12	10	12	0	63
Setia Bakti	7	3	6	0	3	0	0	19
Sampoiniet	0	5	5	2	1	6	0	19
Darul Hikmah	0	2	0	3	0	3	0	8
Jaya	6	5	2	15	9	3	0	40
Indrajaya	1	5	3	2	3	8	0	22
Aceh Jaya	52	63	38	56	47	53	0	309

Sumber/Source: Kantor Kementerian Agama Kabupaten Aceh Jaya/Office Department of Religion Affair of Aceh Jaya Regency

Tabel 4.3.9 **Jumlah Jamaah Haji Menurut Jenis Kelamin dan Tahun di Kabupaten Aceh Jaya, 2012 - 2020**
Number of marital occasion registered on religious affair office by Mounth and Subsdistrict in Aceh Jaya Regency, 2012 - 2020

Tahun <i>Year</i>	Laki-laki <i>Male</i>	Perempuan <i>Female</i>	Jumlah <i>Total</i>
(1)	(2)	(3)	(4)
2012	26	29	55
2013	16	18	34
2014	18	34	52
2015	25	38	63
2016	16	22	38
2017	22	34	56
2018	17	30	47
2019	19	34	53
2020	0	0	0
Aceh Jaya	159	239	398

Sumber/Source: Kantor Kementerian Agama Kabupaten Aceh Jaya/Office Department of Religion Affair of Aceh Jaya Regency

Tabel 4.3.10
Table

Jumlah Jamaah Haji Menurut Pendidikan dan Tahun di Kabupaten Aceh Jaya, 2012 - 2020
Number of pilgrims by Education and Year in Aceh Jaya Regency, 2012 - 2020

Tahun Year	Tahun Year						Jumlah Total
	SD	SLTP	SMA	Diploma	S1	S2	
(1)	(2)	(3)	(4)	(5)	(6)	(7)	(8)
2012	27	16	8	3	1	0	55
2013	10	6	10	5	3	0	34
2014	26	5	7	3	11	0	52
2015	33	11	11	4	4	0	63
2016	7	5	11	6	9	0	38
2017	21	8	12	4	11	0	56
2018	13	6	10	5	12	1	47
2019	18	9	11	2	13	0	53
2020	0	0	0	0	0	0	0
Aceh Jaya	155	66	80	32	64	1	398

Sumber/Source: Kantor Kementerian Agama Kabupaten Aceh Jaya/Office Department of Religion Affair of Aceh Jaya Regency

Tabel 4.3.11 **Jumlah Jamaah Haji Menurut Pekerjaan dan Tahun di Kabupaten Aceh Jaya, 2012 - 2020**
Table 4.3.11 **Number of pilgrims by Job and Year in Aceh Jaya Regency, 2012 - 2020**

Tahun Year	Tahun Year				Jumlah Total
	ASN Civil Servants	Pedagang Trader	Petani Farmer	Lainnya Others	
(1)	(2)	(3)	(4)	(5)	(6)
2012	3	4	10	38	55
2013	9	3	5	17	34
2014	13	3	12	24	52
2015	7	1	17	38	63
2016	12	4	-	22	38
2017	19	6	6	25	56
2018	19	0	2	26	47
2019	8	2	9	24	53
2020	0	0	0	0	0
Aceh Jaya	90	23	61	214	398

Sumber/Source: Kantor Kementerian Agama Kabupaten Aceh Jaya/Office Department of Religion Affair of Aceh Jaya Regency

Tabel
Table 4.3.12

Jumlah Perkara Perceraian Yang Diterima dan Diputuskan Pada Mahkamah Syariah Calang Kabupaten Aceh Jaya 2020
Number of Divorce Reported and Settled on State Court of Syariah of Calang Aceh Jaya Regency, 2020

Kecamatan Subdistrict	Cerai Talak		Cerai Gugat		Kewarisan	
	Diterima Reported	Diputuskan Settled	Diterima Reported	Diputuskan Settled	Diterima Reported	Diputuskan Settled
(1)	(2)	(3)	(4)	(5)	(6)	(7)
Teunom	2	2	11	11	-	-
Pasie Raya	7	7	16	16	-	-
Panga	0	0	12	12	-	-
Krueng Sabee	7	7	13	13	-	-
Setia Bakti	4	4	5	5	-	-
Sampoiniet	6	6	4	4	-	-
Darul Hikmah	1	1	9	9	-	-
Jaya	5	5	14	14	3	3
Indrajaya	1	1	2	2	-	-
Aceh Jaya	33	33	86	86	3	3

Sumber/Source: Mahkamah Syariah Kabupaten Aceh Jaya /State Court of Syariah of Aceh Jaya Regency

Tabel 4.3.13 Faktor Faktor Penyebab Terjadinya Perceraian Pada Mahkamah Syariah Calang Kabupaten Aceh Jaya, 2020
Factor on Causing Divorce Occasion on State Court of Syariah of Calang Aceh Jaya Regency, 2020

Kecamatan Subdistrict	Politis	Gangguan Pihak Ketiga	Tidak ada Keharmonisan	Kawin dibawah Umur	Penganiayaan	Jumlah
(1)	(2)	(3)	(4)	(5)	(6)	(7)
Teunom	1	4	5	1	2	13
Pasie Raya	0	8	7	2	3	20
Panga	0	6	5	1	0	12
Krueng Sabee	2	8	7	1	3	21
Setia Bakti	0	6	3	0	1	10
Sampoiniet	1	7	2	0	1	11
Darul Hikmah	0	5	5	1	0	11
Jaya	0	9	7	1	3	20
Indrajaya	0	2	1	0	0	3
Aceh Jaya	4	55	42	7	13	121

Sumber/Source: Mahkamah Syariah Kabupaten Aceh Jaya /State Court of Syariah of Aceh Jaya Regency

Tabel 4.3.14 Jumlah Perkara Yang Diterima Mahkamah Syariah Calang Kabupaten Aceh Jaya, 2020
Number of Cases Registered on State Court of Syariah of Calang Aceh Jaya Regency, 2020

Jenis Perkara Cases	Jumlah Total
(1)	(2)
Cerai Talak	33
Cerai Gugat	86
Itsbat Nikah	123
Harta Bersama	0
Kewarisan	3
Penetapan Ahli Waris	11
Penetapan Perwalian Anak	2
Pengangkatan Anak (Adopsi)	1
Perkara Jinayat	6
Dispensasi Kawin	19
Pengesahan Anak	0
Asal Usul Anak	3
Wali Adhal	0
Lain-lain	3
Aceh Jaya	290

Sumber/Source: Mahkamah Syariah Kabupaten Aceh Jaya /State Court of Syariah of Aceh Jaya Regency

4.4 KEMISKINAN POVERTY

Tabel 4.4.1 **Garis Kemiskinan, Jumlah, dan Persentase Penduduk Miskin di Kabupaten Aceh Jaya, 2013–2020**
Poverty Line, Number, and Percentage of Poor People in Aceh Jaya Regency, 2013–2020

Tahun Year	Garis Kemiskinan (rupiah/kapita/bulan) Poverty Line (rupiah/capita/month)	Jumlah Penduduk Miskin (ribu) Number of Poor People (thousand)	Persentase Penduduk Miskin Percentage of Poor People
(1)	(2)	(3)	(4)
2013	303 209	14,60	17,53
2014	308,891	14,24	16,52
2015	316 304	13,85	15,93
2016	331 940	13,10	15,01
2017	356 060	13,23	14,85
2018	373 690	12,85	14,16
2019	391 677	12,35	13,36
2020	428 094	12,11	12,87

Sumber/Source: BPS, Survei Sosial Ekonomi Nasional Maret/BPS-Statistics Indonesia, March National Socioeconomic Survey

Tabel
Table 4.4.2

Indeks Kedalaman Kemiskinan dan Indeks Keparahan Kemiskinan di Kabupaten Aceh Jaya, 2013–2020
Poverty Gap Index and Poverty Severity Index in Aceh Jaya Regency, 2013–2020

Tahun Year	Indeks Kedalaman Kemiskinan Poverty Gap Index	Indeks Keparahan Kemiskinan Poverty Severity Index
(1)	(2)	(3)
2013	3,04	0,83
2014	2,47	0,71
2015	2,37	0,55
2016	3,04	0,87
2017	2,29	0,50
2018	2,40	0,73
2019	2,49	0,65
2020	2,19	0,54

Sumber/Source: BPS, Survei Sosial Ekonomi Nasional Maret/BPS-Statistics Indonesia, March National Socioeconomic Survey

4.5 KRIMINALITAS CRIME

Tabel 4.5.1 **Jumlah Tindak Pidana Menurut Kepolisian Sektor di Kabupaten Aceh Jaya, 2017-2020**
Number of Reported Criminal Cases by Subdistrict Police Office in Aceh Jaya Regency, 2017-2020

Kecamatan Subdistrict	2017	2018	2019	2020
(1)	(2)	(3)	(4)	(5)
Teunom	8	11	7	21
Pasie Raya	2	3	-	0
Panga	3	7	10	4
Krueng Sabee	28	60	45	70
Setia Bakti	2	13	6	6
Sampoiniet	2	11	10	1
Darul Hikmah	-	4	-	0
Jaya	2	17	9	12
Indrajaya	-	6	-	0
Aceh Jaya	47	132	87	114

Sumber/Source: Kepolisian Resort Aceh Jaya/District Police Office of Aceh Jaya

Tabel
Table 4.5.2**Jumlah Perkara Perdata Yang Masuk, Diselesaikan, Banding, Kasasi dan Grasi di Pengadilan Negeri Calang, 2020*****Number of Civil Cases Reported, Settled and Appealed on Calang Court of Justice, 2020***

Bulan Month	Sisa bulan lalu Rest of Last Month	Masuk bulan ini Reported this month	Diputuskan Settled	Banding Request Consideration	Kasasi Appeal
(1)	(2)	(3)	(4)	(5)	(6)
Januari	2	0	0	0	0
Februari	2	0	1	0	0
Maret	1	0	0	1	0
April	1	0	0	0	0
Mei	1	0	0	0	0
Juni	1	0	0	0	1
Juli	1	1	1	0	0
Agustus	1	1	0	0	0
September	2	0	0	0	0
Oktober	2	1	0	0	0
Nopember	3	1	1	0	0
Desember	3	0	0	0	0
Aceh Jaya	20	4	3	1	1

Sumber/Source: Pengadilan Negeri Calang/Calang Court of Justice

Tabel
Table 4.5.3

Jumlah Perkara Pidana Yang Diselesaikan Pengadilan Negeri Calang Menurut Jenis Perkara dan Bulan Putusan, 2020
Number of Criminal Cases Settled by Calang Court of Justice by Case Type and Month, 2020

Bulan Month	Tolakan/Biasa	Sumir	Ringan	Rol/ Pelanggaran	Jumlah Total
(1)	(2)	(3)	(4)	(5)	(6)
Januari	4	0	0	36	40
Februari	5	0	0	56	61
Maret	4	0	0	55	59
April	4	0	0	0	4
Mei	0	0	0	0	0
Juni	7	0	0	16	23
Juli	1	0	0	21	22
Agustus	4	0	0	145	149
September	5	0	0	0	5
Oktober	4	0	0	42	46
Nopember	10	0	0	59	69
Desember	7	0	0	0	7
Aceh Jaya	55	0	0	430	485

Sumber/Source: Pengadilan Negeri Calang /Calang Court of Justice

Tabel
Table 4.5.4**Jumlah Terdakwa/Tertuduh Yang Diselesaikan Pengadilan Negeri Calang Menurut Jenis Perkara dan Bulan Putusan, 2020**
Number of Accused Settled on Court of Justice of Calang, 2020

Jenis Pidana	Bulan Month												Jumlah Total
	1	2	3	4	5	6	7	8	9	10	11	12	
(1)	(2)	(3)	(4)	(5)	(6)	(7)	(8)	(9)	(10)	(11)	(12)	(13)	(14)
Pidana Mati	0	0	0	0	0	0	0	0	0	0	0	0	0
Pidana Seumur Hidup	0	0	0	0	0	0	0	0	0	0	0	0	0
Pidana Penjara	4	5	5	4	0	10	1	5	7	7	13	6	67
Pidana Kurungan	0	0	0	0	0	0	0	0	0	0	0	0	0
Pidana Bersyarat/ Percobaan	0	0	0	0	0	0	0	0	0	0	0	1	1
Pidana Denda	0	0	0	0	0	0	0	0	0	0	0	0	0
Pidana Tambahan	0	0	0	0	0	0	0	0	0	0	0	0	0
Dikembalikan kepada orang tua	0	0	0	0	0	0	0	0	0	0	0	0	0
Diserahkan kepada pemerintah	0	0	0	0	0	0	0	0	0	0	0	0	0
Dibebaskan dari segala tuduhan	0	0	0	0	0	0	0	0	0	0	0	0	0
Dilepas dari tuntutan	0	0	0	0	0	0	0	0	0	0	0	0	0
Dipindahkan	0	0	0	0	0	0	0	0	0	0	0	0	0
Aceh Jaya	4	5	5	4	0	10	1	5	7	7	13	7	68

Sumber/Source: Pengadilan Negeri Calang /Calang Court of Justice

Tabel 4.5.5 Jumlah Sikap Terpidana/Tertuduh Terhadap Putusan Pengadilan Negeri Kabupaten Aceh Jaya Menurut Bulan Putusan, 2020
Number of Accused Respons on Vonnis of Calang Court of Justice, 2020

Bulan Month	Menerima Accepted	Banding	Kasasi	Jumlah Total
(1)	(2)	(3)	(4)	(5)
Januari	3	1	0	4
Februari	3	2	0	5
Maret	4	0	0	4
April	4	0	1	5
Mei	0	0	0	0
Juni	7	0	0	7
Juli	1	0	0	1
Agustus	3	1	0	4
September	4	1	0	5
Oktober	1	3	0	4
Nopember	5	5	1	11
Desember	7	0	1	8
Aceh Jaya	42	13	3	58

Sumber/Source: Pengadilan Negeri Calang /Calang Court of Justice

05

Pertanian, Kehutanan, Peternakan, dan Perikanan *Agriculture, Forestry, Livestock, and Fishery*

Produksi Daging Ternak dan Populasi Ternak

*Meat Production and
Livestock Population*

2020



Produksi Daging Ternak

Meat Production



Ayam Pedaging/Broiler



Sapi/Beef Cattle



Ayam Kampung/Native Chicken



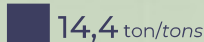
Kerbau/Buffalo



Itik & Itik Manila/Duck & Muscovy Duck



Kambing/Goat



Sumber/Source:
Dinas Pertanian Kabupaten Aceh Jaya
Agriculture Service of Aceh Jaya Regency

Populasi Ternak

Livestock Population

Unggas/Poultry



Ayam Pedaging/Broiler

225.167



Ayam Kampung/
Native Chicken

86.856



Itik & Itik Manila/
Duck & Muscovy Duck

47.493

Ternak Besar/Livestock



Sapi/Beef Cattle

30.137



Kerbau/Buffalo

5.004



Kambing/Goat

29.173

PENJELASAN TEKNIS

TECHNICAL NOTES

- | | |
|---|---|
| <p>1. Lahan sawah adalah lahan pertanian yang berpetak-petak dan dibatasi oleh pematang (galengan), saluran untuk menahan/ menyalurkan air, yang biasanya ditanami padi sawah tanpa memandang dari mana diperoleh atau status lahan tersebut. Lahan yang dimaksud termasuk lahan yang terdaftar di Pajak Bumi Bangunan, Iuran Pembangunan Daerah, lahan bengkok, lahan serobotan, lahan rawa yang ditanami padi dan lahan bekas tanaman tahunan yang telah dijadikan sawah, baik yang ditanami padi, palawija atau tanaman semusim lainnya.</p> <p>2. Tegall/Kebun adalah lahan pertanian bukan sawah (lahan kering) yang ditanami tanaman semusim atau tahunan dan terpisah dengan halaman sekitar rumah serta penggunaannya tidak berpindah pindah.</p> <p>3. Ladang/Huma adalah lahan pertanian bukan sawah (lahan kering) yang biasanya ditanami tanaman semusim dan penggunaannya hanya semusim atau dua musim, kemudian akan ditinggalkan bila sudah tidak subur lagi (berpindah-pindah). Kemungkinan lahan ini beberapa tahun kemudian akan dikerjakan kembali jika sudah subur.</p> <p>4. Lahan yang sementara tidak diusahakan adalah lahan yang</p> | <p>1. <i>Wetland is agricultural land that separated by small dykes to resist water, where the main crop is usually wetland paddy without considering where it is got from or the status of the land. It includes the land that is registered at land income tax office, regional development contribution, 'bengkok' land, illegal ownership, swamps for rice cultivation, and annual crop land mark that has been used as rice field, which are both planted with paddy, secondary crops or the other seasonal crops.</i></p> <p>2. <i>Dry field/Garden is an dryland (unirrigated land) which is planted with seasonal or annual crops and separately from the yard around the house without shifting</i></p> <p>3. <i>Unirrigated agricultural field / Shifting cultivation land is dryland (unirrigated land) that usually is cultivated for seasonal crops and utilized only for one or two seasons, then it will be left when it is not fertile (shifting). Maybe, this land will be used again in a few years if it has been fertile.</i></p> <p>4. <i>Temporarily unused land is land that is regularly used but</i></p> |
|---|---|

- biasanya diusahakan tetapi untuk sementara (lebih dari 1 (satu) tahun tetapi kurang dari atau sama dengan 2 (dua) tahun) tidak diusahakan, termasuk lahan sawah yang tidak diusahakan selama lebih dari 2 (dua) tahun.
5. Data pokok tanaman pangan yang dikumpulkan adalah luas panen dan produktivitas (hasil per hektar). Produksi tanaman pangan merupakan hasil perkalian antara luas panen dengan produktivitas. Pengumpulan data luas panen dilakukan setiap bulan dengan pendekatan area kecamatan di seluruh wilayah Indonesia. Pengumpulan data produktivitas dilakukan melalui pengukuran langsung pada plot ubinan berukuran 2½ m x 2½ m. Pengumpulan data produktivitas dilakukan setiap subround (empat bulanan) pada waktu panen petani.
 6. Data produksi padi dan palawija yang disajikan adalah dalam kualitas: gabah kering giling (padi), pipilan kering (jagung), biji kering (kedelai dan kacang tanah), dan umbi basah (ubi kayu dan ubi jalar).
 7. Tanaman sayuran dan buah-buahan semusim
Tanaman sayuran semusim adalah tanaman sumber vitamin, garam mineral dan lain-lain yang dikonsumsi dari bagian tanaman yang berupa daun, bunga, buah, dan umbinya, yang berumur temporarily (more than a year but less or equal than two years) is unused, it includes wetland that is not cultivated more than two years.
 5. The main food crops data collected consists of harvested area and productivity (yield per hectare). Food crops production is generated by harvested area multiplied by productivity. The harvested area data is collected every month using sub district area approach in all sub district in Indonesia. The productivity data collection is conducted by a direct measurement in 2½m x 2½m crop cutting plot. The productivity measurement is conducted in every subround (four monthly) at the time when farmers are harvesting their crops.
 6. Production of paddy and secondary crops data are presented in the form of: dry unhusked rice (paddy), dry loose maize (maize), dry shells crops (soybeans and peanuts), and fresh roots (cassava and sweet potatoes).
 7. Seasonal vegetable and fruit plants
Seasonal vegetable plants are plants which are the sources of vitamin, mineral salt, etc, consumed from the part of the plant in the form of leaf, flower, fruit, and root with the age of less than one year.
 8. Seasonal fruit plants are plants

kurang dari satu tahun. Tanaman buah-buahan semusim adalah tanaman sumber vitamin, garam mineral, dan lain-lain yang dikonsumsi dari bagian tanaman yang berupa buah, berumur kurang dari satu tahun, tidak berbentuk pohon/rumpun tetapi menjalar dan berbatang lunak.

8. Tanaman buah-buahan dan sayuran tahunan

Tanaman buah-buahan tahunan adalah tanaman sumber vitamin, garam mineral, dan lain-lain yang dikonsumsi dari bagian tanaman yang berupa buah dan merupakan tanaman tahunan.

Tanaman sayuran tahunan adalah tanaman sumber vitamin, garam mineral, dan lain-lain yang dikonsumsi dari bagian tanaman yang berupa daun dan atau buah yang berumur lebih dari satu tahun.

9. Tanaman biofarmaka adalah tanaman yang bermanfaat untuk obat-obatan, kosmetik, dan kesehatan yang dikonsumsi atau digunakan dari bagian-bagian tanaman seperti daun, batang, buah, umbi (rimpang) ataupun akar.
10. Tanaman hias adalah tanaman yang mempunyai nilai keindahan baik bentuk, warna daun, tajuk maupun bunganya, sering digunakan untuk penghias pekarangan dan lain sebagainya.
11. Luas panen tanaman hortikultura adalah luas tanaman sayuran,

which are the sources of vitamin, mineral salt, etc, consumed from the part of the plant in the form of fruits. These plants are creeps with the age of less than one year.

9. *Annual fruit and vegetable plants*
Annual fruit plants are plants which are the sources of vitamin, contained mineral salt, etc, consumed from the part of plant in the form of fruit and more than one year of age.

Annual vegetable plants are plants which are the sources of vitamin, contained mineral salt, etc, consumed from the part of the plant in the form of vegetable and more than one year of age.

10. *Medicinal plants are plants which are useful for medicine. It is consumed from part of the plant such as leaf, flower, fruit, tuber, and root.*

11. *Ornamental plants are plants which have a beauty value, either in shape, colour of leaf or crown of flower, and they are often used as a yard decorator.*

13. *Harvested area of horticulture is area which vegetable, fruit,*

- buah-buahan, biofarmaka, dan tanaman hias yang diambil hasilnya/dipanen pada periode pelaporan.
12. Luas panen untuk tanaman sayuran adalah luas tanaman yang dipanen sekaligus/habis/dibongkar dan luas tanaman yang dipanen berkali-kali (lebih dari satu kali)/belum habis.
 13. Tanaman yang dipanen sekaligus/habis/dibongkar adalah tanaman yang sehabis panen langsung dibongkar/dicabut, terdiri dari bawang merah, bawang putih, bawang daun, kentang, kol/kubis, kembang kol, petsai/sawi, wortel, lobak, dan kacang merah.
 14. Tanaman yang dipanen berkali-kali (lebih dari satu kali)/belum habis adalah tanaman yang pemanenannya lebih dari satu kali dan biasanya dibongkar apabila panen terakhir sudah tidak memadai lagi, terdiri dari: kacang panjang, cabe besar, cabe rawit, jamur, tomat, terung, buncis, ketimun, labu siam, kangkung, bayam, melon, semangka, dan blewah.
 15. Produksi hortikultura adalah hasil menurut bentuk produk dari setiap tanaman sayuran, buah-buahan, biofarmaka dan tanaman hias yang diambil berdasarkan luas yang dipanen/tanaman yang menghasilkan pada bulan/triwulan laporan.
 16. Rumah Tangga Perikanan Tangkap adalah rumah tangga *medicinal and ornamental plant of crop harvested during the period of report.*
12. *Harvested area of vegetables is area of entirely plant harvested/demolished and plant harvested several times/undemolished.*
 13. *Entirely plants harvested/demolished are plants usually harvested once and demolished to be substituted by other plants, consisting of: shallots, garlic, leeks, potato, cabbage, cauli flower, mustard green, carrots, chinese radish, and red kidney beans.*
 14. *Plants harvested several times/undemolished are plants usually harvested more than once and demolished in the case that the last harvest was economically not profitable. They consist of : yard long beans, chili, small chili, mushroom, tomatoes, egg plant, frech beans, cucumber, pumpkin/chajota, swamp cabbage, spinach, melon, watermelon, and blewah .*
 15. *Horticulture production is the standard production quantity form of vegetable, fruit, medicinal and ornamental plant based on harvested area/the number of production plants reported monthly/quarterly.*
 16. *A capture fishery household is a household conducting activities*

yang melakukan kegiatan penangkapan ikan/binatang air lainnya/tanaman air dengan tujuan sebagian/seluruh hasilnya untuk dijual.

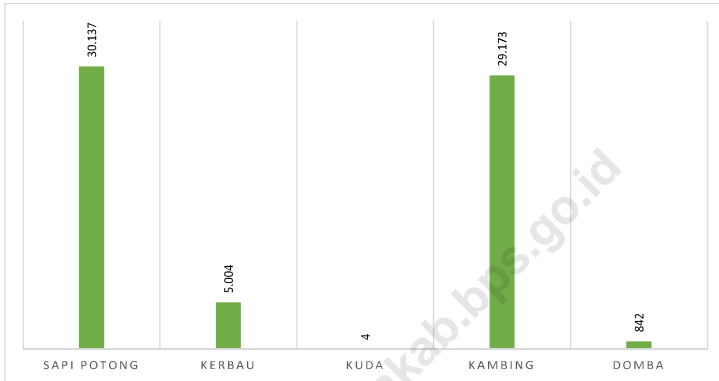
17. Rumah Tangga Perikanan Budidaya adalah rumah tangga yang melakukan kegiatan budidaya ikan/binatang air lainnya/tanaman air dengan tujuan sebagian/seluruh hasilnya untuk dijual.

in catching fishes/other aquatic animals/aquatic plants, for which the products are wholly or partly to be sold.

17. *An aquaculture fishery household is a household conducting activities in culturing fishes/other aquatic animals/aquatic plants, for which the products are wholly or partly to be sold. different types of parameters.*

<https://acehjayakab.bps.go.id>

Gambar 5.1 **Populasi Ternak di Kabupaten Aceh Jaya, 2020**
Figures **Livestock Population in Aceh Jaya Regency, 2020**



Sumber/Source: Dinas Pertanian Kabupaten Aceh Jaya/Agriculture Department of Aceh Jaya Regency

5.1 HORTIKULTURA

HORTICULTURE

Tabel 5.1.1 **Luas Panen Tanaman Sayuran Menurut Kecamatan dan Jenis Tanaman (ha), 2019 dan 2020**
Table 5.1.1 **Harvested Area of Vegetables by Subdistrict and Kind of Plant (ha), 2019 and 2020**

Kecamatan Subdistrict	Bawang Merah/Shallot		Cabai Besar/Big Chili	
	2019	2020	2019	2020
(1)	(2)	(3)	(4)	(5)
Teunom	-	-	...	14
Pasie Raya	-	-	...	11
Panga	-	-	...	7
Krueng Sabee	-	-	...	15
Setia Bakti	-	-	...	8
Sampoiniet	-	-	...	10
Darul Hikmah	-	-	...	7
Jaya	-	-	...	14
Indrajaya	-	1	...	11
Aceh Jaya	-	1	...	96

Lanjutan Tabel/Continued Table 5.1.1

Kecamatan Subdistrict	Cabai Rawit Chilli/Cayenne Pepper		Kentang/Potato	
	2019	2020	2019	2020
(1)	(6)	(7)	(8)	(9)
Teunom	...	7	-	-
Pasie Raya	...	2	-	-
Panga	...	6	-	-
Krueng Sabee	...	11	-	-
Setia Bakti	...	2	-	-
Sampoiniet	...	2	-	-
Darul Hikmah	...	6	-	-
Jaya	...	0	-	-
Indrajaya	...	10	-	-
Aceh Jaya	...	46	-	-

Lanjutan Tabel/*Continued Table* 5.1.1

Kecamatan Subdistrict	Kubis/Cabbage		Tomat/Tomato		Bawang Putih Garlic	
	2019	2020	2019	2020	2019	2020
(1)	(10)	(11)	(12)	(13)	(14)	(15)
Teunom	-	-	-	-	-	-
Pasie Raya	-	-	-	-	-	-
Panga	-	-	-	-	-	-
Krueng Sabee	-	-	-	-	-	-
Setia Bakti	-	-	-	-	-	-
Sampoiniet	-	-	-	-	-	-
Darul Hikmah	-	-	-	-	-	-
Jaya	-	-	-	-	-	-
Indrajaya	-	-	-	-	-	-
Aceh Jaya	-	-	-	-	-	-

Lanjutan Tabel/Continued Table 5.1.1

Kecamatan Subdistrict	Kacang Panjang Long Beans		Bayam/Spinach		Kangkung Water Spinach	
	2019	2020	2019	2020	2019	2020
(1)	(10)	(11)	(12)	(13)	(14)	(15)
Teunom	...	9	...	12	...	10
Pasie Raya	...	9	...	8	...	8
Panga	...	7	...	6	...	4
Krueng Sabee	...	12	...	8	...	14
Setia Bakti	...	7	...	2	...	3
Sampoiniet	...	7	...	4	...	-
Darul Hikmah	...	13	...	5	...	5
Jaya	...	12	...	13	...	13
Indrajaya	...	8	...	11	...	10
Aceh Jaya	...	84	...	68	...	67

Catatan/Note: ... Data tidak tersedia/data not available

Sumber/Source: BPS, Statistik Pertanian Hortikultura SPH-SBS/BPS-Statistics Indonesia, Agricultural Statistic for Horticulture SPH-SBS

Tabel 5.1.2 **Produksi Tanaman Sayuran Menurut Kecamatan dan Jenis Tanaman (kw), 2019 dan 2020**
Production of Vegetables by Subdistrict and Kind of Plant (kw), 2019 dan 2020

Kecamatan Subdistrict	Bawang Merah/Shallot		Cabai Besar/Big Chilli	
	2019	2020	2019	2020
(1)	(2)	(3)	(4)	(5)
Teunom	-	-	-	850
Pasie Raya	-	-	-	625
Panga	-	-	-	350
Krueng Sabee	-	-	-	660
Setia Bakti	-	-	-	375
Sampoiniet	-	-	-	560
Darul Hikmah	-	-	-	350
Jaya	-	-	-	860
Indrajaya	-	100	-	550
Aceh Jaya	-	100	-	5 180

Lanjutan Tabel/Continued Table 5.1.2

Kecamatan Subdistrict	Cabai Rawit Chilli/Cayenne Pepper		Kentang/Potato	
	2019	2020	2019	2020
(1)	(6)	(7)	(8)	(9)
Teunom	-	330	-	-
Pasie Raya	-	141	-	-
Panga	-	420	-	-
Krueng Sabee	-	510	-	-
Setia Bakti	-	175	-	-
Sampoiniet	-	130	-	-
Darul Hikmah	-	420	-	-
Jaya	-	-	-	-
Indrajaya	-	680	-	-
Aceh Jaya	-	2 806	-	-

Lanjutan Tabel/*Continued Table* 5.1.2

Kecamatan Subdistrict	Kubis/Cabbage		Tomat/Tomato		Bawang Putih Garlic	
	2019	2020	2019	2020	2019	2020
(1)	(10)	(11)	(12)	(13)	(14)	(15)
Teunom	-	-	-	-	-	-
Pasie Raya	-	-	-	-	-	-
Panga	-	-	-	-	-	-
Krueng Sabee	-	-	-	-	-	-
Setia Bakti	-	-	-	-	-	-
Sampoiniet	-	-	-	-	-	-
Darul Hikmah	-	-	-	-	-	-
Jaya	-	-	-	-	-	-
Indrajaya	-	-	-	-	-	-
Aceh Jaya	-	-	-	-	-	-

Lanjutan Tabel/Continued Table 5.1.2

Kecamatan Subdistrict	Kacang Panjang Long Beans		Bayam/Spinach		Kangkung Water Spinach	
	2019	2020	2019	2020	2019	2020
(1)	(10)	(11)	(12)	(13)	(14)	(15)
Teunom	-	490	-	590	-	860
Pasie Raya	-	655	-	633	-	633
Panga	-	210	-	410	-	230
Krueng Sabee	-	730	-	250	-	431
Setia Bakti	-	225	-	130	-	300
Sampoiniet	-	290	-	70	-	-
Darul Hikmah	-	470	-	80	-	250
Jaya	-	710	-	1 200	-	1 200
Indrajaya	-	560	-	100	-	1 000
Aceh Jaya	-	4 340	-	3 463	-	4 904

Catatan/Note: - Data tidak tersedia/Data not available

Sumber/Source: BPS, Statistik Pertanian Hortikultura SPH-SBS/BPS-Statistics Indonesia, Agricultural Statistic for Horticulture SPH-SBS

Tabel
Table 5.1.3**Luas Panen Tanaman Sayuran dan Buah–Buahan Semusim Menurut Jenis Tanaman (ha), 2017–2020**
Harvested Area of Seasonal Vegetables and Fruits by Kind of Plant (ha), 2017–2020

Jenis Tanaman <i>Kind of Plants</i>	2017	2018	2019	2020
(1)	(2)	(3)	(4)	(5)
Sayuran/Vegetables				
Bawang Daun/Wlech Onion	-	-	-	-
Bawang Merah/Shallot	8	-	-	1
Bawang Putih/Garlic	-	-	-	-
Bayam/Spinach	95	84	71,00	68
Buncis/Green Bean	-	-	-	1
Cabai Besar/Chilli (Capsicum Annum)	155	168	119,00	96
Cabai Rawit/Chilli (Capsicum Frutescens)	72	87	58,00	46
Cabai/Chilli	227	255	177,00	142
Jamur/Mushroom	-	-	-	-
Kacang Merah/Red Bean	-	-	-	-
Kacang Panjang/Yarldlong Bean	87	108	100,00	84
Kangkung/Kangkong	69	87	76,00	67
Kembang Kol/Cauliflower	-	-	-	-
Kentang/Potato	-	-	-	-
Ketimun/Cucumber	75	95	81,00	58
Kubis/Cabbage	-	-	-	-
Labu Siam/Chayote	-	-	1,00	-
Lobak/Radish	-	-	-	-
Paprika/Bell Pepper	-	-	-	-
Petsai/Chinese Cabbage	-	-	-	-
Terung/Eggplant	63	72	64,00	53
Tomat/Tomato	1	1	-	-
Wortel/Carrot	-	-	-	-
Buah–buahan/Fruits				
Blewah/Cantaloupe	-	-	-	-
Melon/Melon	1	3	2,00	2
Semangka/Watermelon	51	73	53,00	44
Stroberi/Strawberry	-	-	-	53

Sumber/Source: BPS, Statistik Pertanian Hortikultura SPH–SBS/BPS–Statistics Indonesia, Agricultural Statistic for Horticulture SPH–SBS

Tabel 5.1.4 **Produksi Tanaman Sayuran dan Buah–Buahan Semusim Menurut Jenis Tanaman (kw), 2017–2020**
Production of Seasonal Vegetables and Fruits by Kind of Plant (ha), 2017–2020

Jenis Tanaman Kind of Plants	2017	2018	2019	2020
(1)	(2)	(3)	(4)	(5)
Sayuran/Vegetables				
Bawang Daun/Wlech Onion	-	-	-	-
Bawang Merah/Shallot	13.8	-	-	100
Bawang Putih/Garlic	-	-	-	-
Bayam/Spinach	104	115	3 330	3 463
Buncis/Green Bean	-	-	-	30
Cabai Besar/Chili (Capsicum Annum)	781	885	6 245	5 180
Cabai Rawit/Chili (Capsicum Frutescens)	497	615	3 980	2 806
Cabai/Chilli	1 278	1 500	10 225	-
Jamur/Mushroom	-	-	-	-
Kacang Merah/Red Bean	-	-	-	4 340
Kacang Panjang/Yardlong Bean	267	357	4 430	4 904
Kangkung/Kangkong	672	853	6 435	-
Kembang Kol/Cauliflower	-	-	-	-
Kentang/Potato	-	-	-	5 039
Ketimun/Cucumber	769	1 014	7 060	-
Kubis/Cabbage	-	-	-	-
Labu Siam/Chayote	-	-	35	-
Lobak/Radish	-	-	-	-
Paprika/Bell Pepper	-	-	-	-
Petsai/Chinese Cabbage	-	-	-	-
Terung/Eggplant	441	489	4 198	3 153
Tomat/Tomato	8	8	-	-
Wortel/Carrot	-	-	-	-
Buah–buahan/Fruits				
Blewah/Cantaloupe	-	-	-	-
Melon/Melon	1	3	600	340
Semangka/Watermelon	51	73	10 620	8 363
Stroberi/Strawberry	-	-	-	-

Sumber/Source: BPS, Statistik Pertanian Hortikultura SPH-SBS/BPS-Statistics Indonesia, Agricultural Statistic for Horticulture SPH-SBS

Tabel
Table 5.1.5**Luas Panen Tanaman Biofarmaka Menurut Kecamatan dan Jenis Tanaman (m²), 2019 dan 2020**
Harvested Area of Medicinal Plants by Subdistrict and Kind of Plant (m²), 2019 and 2020

Kecamatan Subdistrict	Jahe/Ginger		Laos/Lengkuas/Galanga	
	2019	2020	2019	2020
(1)	(2)	(3)	(4)	(5)
Teunom	10	-	-	-
Pasie Raya	-	15	-	15
Panga	-	-	-	-
Krueng Sabee	10	-	17	-
Setia Bakti	15	20	12	27
Sampoiniet	40	-	5	-
Darul Hikmah	-	-	-	-
Jaya	230	200	15	-
Indrajaya	265	305	-	-
Aceh Jaya	570	540	49	42

Lanjutan Tabel/Continued Table 5.1.5

Kecamatan Subdistrict	Kencur/East Indian Galangal		Kunyit/Turmeric	
	2019	2020	2019	2020
(1)	(6)	(7)	(8)	(9)
Teunom	-	-	8	-
Pasie Raya	-	-	-	40
Panga	-	-	-	-
Krueng Sabee	-	-	15	-
Setia Bakti	-	-	10	11
Sampoiniet	-	-	5	-
Darul Hikmah	-	-	-	-
Jaya	-	-	215	165
Indrajaya	-	-	295	405
Aceh Jaya	-	-	548	621

Catatan/Note: ...

Sumber/Source: BPS, Statistik Pertanian Hortikultura SPH-TBF/BPS-Statistics Indonesia, Agricultural Statistic for Horticulture SPH-TBF

Tabel 5.1.6 **Produksi Tanaman Biofarmaka Menurut Kecamatan dan Jenis Tanaman (kg), 2019 and 2020**
Production of Medicinal Plants by Subdistrict and Kind of Plant (kg) 2019 and 2020

Kecamatan Subdistrict	Jahe/Ginger		Laos/Lengkuas/Galanga	
	2019	2020	2019	2020
(1)	(2)	(3)	(4)	(5)
Teunom	10	-	-	-
Pasie Raya	-	25	-	25
Panga	-	-	-	-
Krueng Sabee	14	-	34	-
Setia Bakti	21	28	24	49
Sampoiniet	30	-	15	-
Darul Hikmah	-	-	-	-
Jaya	163	155	20	-
Indrajaya	525	510	-	-
Aceh Jaya	763	718	93	74

Lanjutan Tabel/Continued Table 5.1.6

Kecamatan Subdistrict	Kencur/East Indian Galangal		Kunyit/Turmeric	
	2019	2020	2019	2020
(1)	(6)	(7)	(8)	(9)
Teunom	-	-	13	-
Pasie Raya	-	-	-	64
Panga	-	-	-	-
Krueng Sabee	-	-	30	-
Setia Bakti	-	-	20	22
Sampoiniet	-	-	20	-
Darul Hikmah	-	-	-	-
Jaya	-	-	425	200
Indrajaya	-	-	590	685
Aceh Jaya	-	-	1 098	971

Sumber/Source: BPS, Statistik Pertanian Hortikultura SPH-TBF/BPS-Statistics Indonesia, Agricultural Statistic for Horticulture SPH-TBF

Tabel
Table 5.1.7**Luas Panen Tanaman Biofarmaka Menurut Jenis Tanaman (m²), 2017–2020**
Harvested Area of Medicinal Plants by Kind of Plant (m²), 2017–2020

Jenis Tanaman Kind of Plants	2017	2018	2019	2020
(1)	(2)	(3)	(4)	(5)
Dlingo/Dringo/ Sweet Root/Calamus	-	-	-	-
Jahe/ Ginger	884	972	570	540
Kapulaga/ Java Cardamon	-	-	-	-
Keji Beling/Kecibeling/ Strobilanthes crista	-	-	-	-
Kencur/ East Indian Galangal	-	-	-	-
Kunyit/ Turmeric	930	1198	548	621
Laos/Lengkuas/ Galanga	115	206	49	42
Lempuyang/ Zingiber Aromaticum	-	-	-	-
Lidah Buaya/ Oliviera	-	-	-	-
Mahkota Dewa/ God's Crown	-	-	-	-
Mengkudu/Pace/ Indian Mulberry	-	-	-	-
Sambiloto/ King of Bitter	-	-	-	-
Temuireng/ Black Turmeric	-	-	-	-
Temukunci/ Chinese Keys	-	-	-	-
Temulawak/ Java Turmeric	-	-	-	-

Sumber/Source: BPS, Statistik Pertanian Hortikultura SPH-TBF/BPS-Statistics Indonesia, Agricultural Statistic for Horticulture SPH-TBF

Tabel 5.1.8 **Produksi Tanaman Biofarmaka Menurut Jenis Tanaman (kg), 2017–2020**
Table 5.1.8 **Production of Medicinal Plants by Kind of Plant (kg), 2017–2020**

Jenis Tanaman <i>Kind of Plants</i>	2017	2018	2019	2020
(1)	(2)	(3)	(4)	(5)
Dlingo/Dringo/ Sweet Root/Calamus	-	-	-	-
Jahe/ Ginger	1 643	1 680	763	718
Kapulaga/ Java Cardamon	-	-	-	-
Keji Beling/Kecibeling/ <i>Strobilanthes crispata</i>	-	-	-	-
Kencur/ East Indian Galangal	-	-	-	-
Kunyit/ Turmeric	1 746	2 390	1 098	971
Laos/Lengkuas/ Galanga	156	366	93	74
Lempuyang/ <i>Zingiber Aromaticum</i>	-	-	-	-
Lidah Buaya/ <i>Oliviera</i>	-	-	-	-
Mahkota Dewa/ <i>God's Crown</i>	-	-	-	-
Mengkudu/Pace/ <i>Indian Mulberry</i>	-	-	-	-
Sambiloto/ <i>King of Bitter</i>	-	-	-	-
Temuireng/ <i>Black Turmeric</i>	-	-	-	-
Temukunci/ <i>Chinese Keys</i>	-	-	-	-
Temulawak/ <i>Java Turmeric</i>	-	-	-	-

Catatan/Note: ...

Sumber/Source: BPS, Statistik Pertanian Hortikultura SPH-TBF/BPS-Statistics Indonesia, *Agricultural Statistic for Horticulture SPH-TBF*

Tabel 5.1.9 Luas Panen Tanaman Hias Menurut Kecamatan dan Jenis Tanaman (m²), 2019 and 2020
Table 5.1.9 *Harvested Area of Ornamental Plants by Subdistrict and Kind of Plant (m²), 2019 and 2020*

Kecamatan Subdistrict	Anggrek/ <i>Orchid</i>		Krisan/ <i>Chrysantemum</i>	
	2019	2020	2019	2020
(1)	(2)	(3)	(4)	(5)
Teunom	-	-	-	-
Pasie Raya	-	-	-	-
Panga	-	-	-	-
Krueng Sabee	-	-	-	-
Setia Bakti	-	-	-	-
Sampoiniet	-	-	-	-
Darul Hikmah	-	-	-	-
Jaya	-	-	-	-
Indrajaya	-	-	-	-
Aceh Jaya	-	-	-	-

Lanjutan Tabel/Continued Table 5.1.9

Kecamatan Subdistrict	Mawar/Rose		Sedap Malam/Tuberose	
	2019	2020	2019	2020
(1)	(6)	(7)	(8)	(9)
Teunom	-	-	-	-
Pasie Raya	-	-	-	-
Panga	-	-	-	-
Krueng Sabee	-	-	-	-
Setia Bakti	-	-	-	-
Sampoiniet	-	-	-	-
Darul Hikmah	-	-	-	-
Jaya	-	-	-	-
Indrajaya	-	-	-	-
Aceh Jaya	-	-	-	-

Catatan/Note: ...

Sumber/Source: BPS, Statistik Pertanian Hortikultura SPH-TH/BPS-Statistics Indonesia, Agricultural Statistik for Horticulture SPH-TH

Tabel
Table 5.1.10**Produksi Tanaman Hias Menurut Kecamatan dan Jenis
Tanaman (tangkai), 2019 and 2020**
*Production of Ornamental Plants by Subdistrict and Kind of
Plant (stalks), 2019 and 2020*

Kecamatan Subdistrict	Anggrek/ <i>Orchid</i>		Krisan/ <i>Chrysantemum</i>	
	2019	2020	2019	2020
(1)	(2)	(3)	(4)	(5)
Teunom	-	-	-	-
Pasie Raya	-	-	-	-
Panga	-	-	-	-
Krueng Sabee	-	-	-	-
Setia Bakti	-	-	-	-
Sampoiniet	-	-	-	-
Darul Hikmah	-	-	-	-
Jaya	-	-	-	-
Indrajaya	-	-	-	-
Aceh Jaya	-	-	-	-

Lanjutan Tabel/Continued Table 5.1.10

Kecamatan Subdistrict	Mawar/Rose		Sedap Malam/Tuberose	
	2019	2020	2019	2020
(1)	(6)	(7)	(8)	(9)
Teunom	-	-	-	-
Pasie Raya	-	-	-	-
Panga	-	-	-	-
Krueng Sabee	-	-	-	-
Setia Bakti	-	-	-	-
Sampoiniet	-	-	-	-
Darul Hikmah	-	-	-	-
Jaya	-	-	-	-
Indrajaya	-	-	-	-
Aceh Jaya	-	-	-	-

Catatan/Note: ...

Sumber/Source: BPS, Statistik Pertanian Hortikultura SPH-TH/BPS-Statistics Indonesia, Agricultural Statistik for Horticulture SPH-TH

Tabel
Table 5.1.11

**Luas Panen Tanaman Hias Menurut Jenis Tanaman (m²),
2017–2020**
**Harvested Area of Ornamental Plants by Kind of Plant (m²),
2017–2020**

Jenis Tanaman <i>Kind of Plants</i>	2017	2018	2019	2020
(1)	(2)	(3)	(4)	(5)
Adenium (Kamboja Jepang)/ Adenium obesum	-	-	-	-
Aglanema/ Chinese evergreens	-	-	-	-
Anggrek/ Orchid	-	-	-	-
Anthurium Bunga/ Flamingo Lily flower	-	-	-	-
Anthurium Daun/ Laceleaf	-	-	-	-
Anyelir/ Carnation	-	-	-	-
Caladium/ Heart of Jesus	-	-	-	-
Cordylina/ Cordylina	-	-	-	-
Diffenbachia/ Dumb canes	-	-	-	-
Dracaena/ Dracaena	-	-	-	-
Euphorbia/ Spurges	-	-	-	-
Gladiol/ Gladiol	-	-	-	-
Herbras/ Gerbera	-	-	-	-
Krisan/ Chrysantemum	-	-	-	-
Mawar/ Rose	-	-	-	-
Melati/ Jasmine	-	-	-	-
Monstera/ Swiss cheese plant	-	-	-	-
Pakis/ Fern	-	-	-	-
Palem/ Palm	-	-	-	-
Pedang-pedangan/ Sansevieria	-	-	-	-
Pisang–pisangan/ Heliconia	-	-	-	-
Philodendron/ Philodendron	-	-	-	-
Sedap Malam/ Tuberose	-	-	-	-
Soka/ Ixora	-	-	-	-

Catatan/Note: ...

Sumber/Source: BPS, Statistik Pertanian Hortikultura SPH-TH/BPS-Statistics Indonesia, *Agricultural Statistik for Horticulture SPH-TH*

Tabel 5.1.12 **Produksi Tanaman Hias Menurut Jenis Tanaman (tangkai), 2017–2020**
Table 5.1.12 **Production of Ornamental Plants by Kind of Plant (stalks), 2017–2020**

Jenis Tanaman <i>Kind of Plants</i>	2017	2018	20189	2020
(1)	(2)	(3)	(4)	(5)
Adenium (Kamboja Jepang)/ Adenium obesum	-	-	-	-
Aglaonema/ Chinese evergreens	-	-	-	-
Anggrek/ Orchid	-	-	-	-
Anthurium Bunga/ Flamingo Lily Flower	-	-	-	-
Anthurium Daun/ Laceleaf	-	-	-	-
Anyelir/ Carnation	-	-	-	-
Caladium/ Heart of Jesus	-	-	-	-
Cordyline/ Cordyline	-	-	-	-
Diffenbachia/ Dumb canes	-	-	-	-
Dracaena/ Dracaena	-	-	-	-
Euphorbia/ Spurges	-	-	-	-
Gladiol/ Gladiol	-	-	-	-
Herbras/ Gerbera	-	-	-	-
Krisan/ Chrysantemum	-	-	-	-
Mawar/ Rose	-	-	-	-
Melati/ Jasmine	-	-	-	-
Monstera/ Swiss cheese plant	-	-	-	-
Pakis/ Fern	-	-	-	-
Palem/ Palm	-	-	-	-
Pedang-pedangan/ Sansevieria	-	-	-	-
Pisang-pisangan/ Heliconia	-	-	-	-
Philodendron/ Philodendron	-	-	-	-
Sedap Malam/ Tuberose	-	-	-	-
Soka/ <i>lxora</i>	-	-	-	-

Catatan/Note: ...

Sumber/Source: BPS, Statistik Pertanian Hortikultura SPH-TH/BPS-Statistics Indonesia, Agricultural Statistik for Horticulture SPH-TH

Tabel 5.1.13 **Produksi Buah-buahan Menurut Kecamatan dan Jenis Tanaman (kw), 2019 dan 2020**
Table 5.1.13 **Production of Fruits by Subdistrict and Kind of Plant (kw), 2018 and 2020**

Kecamatan Subdistrict	Mangga/Mango		Durian/Durian	
	2019	2020	2019	2020
(1)	(2)	(3)	(4)	(5)
Teunom	-	81	76	-
Pasie Raya	453	85	702	-
Panga	4 264	1 750	5 130	4 125
Krueng Sabee	480	220	268	268
Setia Bakti	446	481	276	229
Sampoiniet	300	188	773	664
Darul Hikmah	-	9	41	125
Jaya	435	-	683	-
Indrajaya	69	13	70	30
Aceh Jaya	6 447	2 827	8 019	5 441

Lanjutan Tabel/Continued Table 5.1.13

Kecamatan Subdistrict	Jeruk Siam Orange/Tangerine		Pisang/Banana	
	2019	2020	2019	2020
(1)	(6)	(7)	(8)	(9)
Teunom	8	16	12	40
Pasie Raya	152	177	643	1 119
Panga	916	3 911	84	-
Krueng Sabee	35	27	61	277
Setia Bakti	827	356	61	28
Sampoiniet	3 447	3 216	358	245
Darul Hikmah	4 475	4 580	105	144
Jaya	-	-	1 219	730
Indrajaya	796	408	58	147
Aceh Jaya	10 656,00	12 691	2 601	2 730