

Katalog /Catalog: 1102001.1115

# **KABUPATEN NAGAN RAYA DALAM ANGKA *NAGAN RAYA REGENCY IN FIGURES* 2021**



**BADAN PUSAT STATISTIK  
KABUPATEN NAGAN RAYA  
*BPS-STATISTICS OF NAGAN RAYA REGENCY***



Katalog /Catalog: 1102001.1115

# **KABUPATEN NAGAN RAYA DALAM ANGKA *NAGAN RAYA REGENCY IN FIGURES* 2021**

<https://naganrayakab.bps.go.id>



**BADAN PUSAT STATISTIK  
KABUPATEN NAGAN RAYA  
*BPS-STATISTICS OF NAGAN RAYA REGENCY***

**KABUPATEN NAGAN RAYA DALAM ANGKA**  
***Nagan Raya Regency in Figures***  
**2021**

ISSN: 2774-7611

No. Publikasi/*Publication Number*:

Katalog /*Catalog*: 1102001.1115

Ukuran Buku/*Book Size*: 14,8 cm x 21 cm

Jumlah Halaman/*Number of Pages* : xxxvi + 292 hal/*pages*

Naskah/*Manuscript*:

BPS Kabupaten Nagan Raya

*BPS-Statistics of Nagan Raya Regency*

Penyunting/*Editor*:

BPS Kabupaten Nagan Raya

*BPS-Statistics of Nagan Raya Regency*

Desain Kover/*Cover Design*:

Seksi Integrasi Pengolahan dan Diseminasi Statistik

*Section of Integration Processing and Statistics Dissemination*

Ilustrasi Kover/*Cover Illustration*:

Tugu Buah Naga

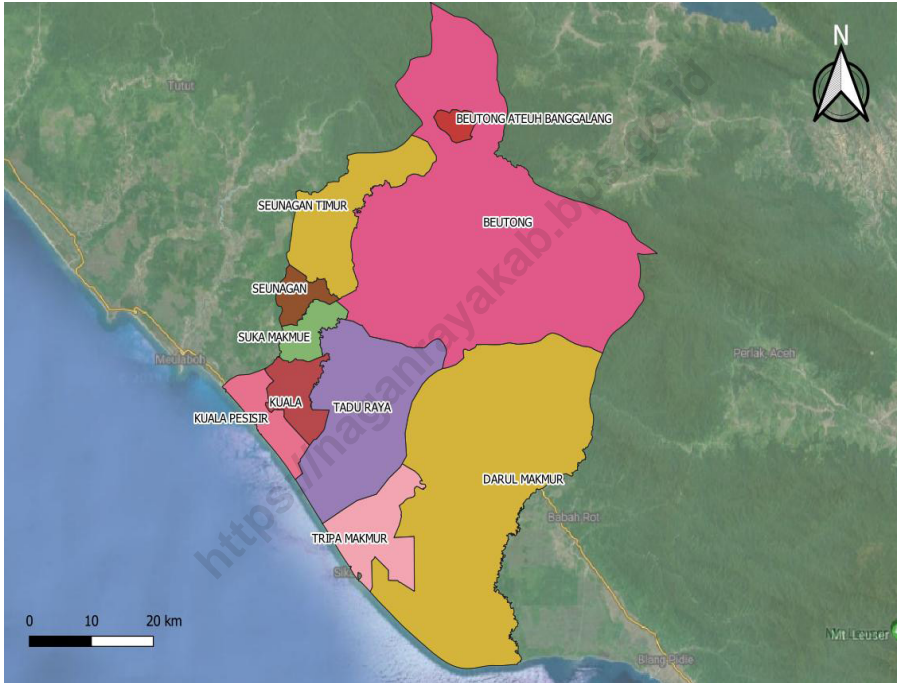
Diterbitkan oleh/*Published by*:

©BPS Kabupaten Nagan Raya/*BPS-Statistics of Nagan Raya Regency*

Dilarang mengumumkan, mendistribusikan, mengomunikasikan, dan/atau menggandakan sebagian atau seluruh isi buku ini untuk tujuan komersil tanpa izin tertulis dari Badan Pusat Statistik.

*Prohibited to announce, distribute, communicate, and/or copy part or all of this book for commercial purpose without permission from BPS-Statistics Indonesia.*

**PETA WILAYAH KABUPATEN NAGAN RAYA**  
**MAP OF NAGAN RAYA REGENCY**





**KEPALA BPS KABUPATEN NAGAN RAYA**  
**CHIEF STATISTICIAN OF NAGAN RAYA REGENCY**



**Ir. FARIDAH HUSNA**







## KATA PENGANTAR

Dengan memanjatkan puji dan syukur Kehadirat Tuhan Yang Maha Esa, yang telah memberikan taufiq, hidayah, kekuatan dan kemampuan kepada kami sebagai tim penyusun publikasi Kabupaten Nagan Raya Dalam Angka 2021, sehingga kami telah dapat menyelesaikan publikasi ini dengan sebaik-baiknya.

Publikasi Kabupaten Nagan Raya Dalam Angka 2021 menyajikan data sekunder yang berasal dari berbagai Dinas/Instansi/Lembaga dalam lingkungan Pemerintah Kabupaten Nagan Raya maupun non Pemerintah dan data-data hasil sensus dan survei yang dilakukan oleh Badan Pusat Statistik Kabupaten Nagan Raya.

Keberhasilan kami dalam penyusunan publikasi ini tidak terlepas dari bantuan Dinas/Instansi/Badan/Lembaga dan organisasi lainnya, yang telah berpartisipasi dalam memberikan data yang diperlukan. Oleh karena itu pada kesempatan ini kami mengucapkan terima kasih yang sebesar-besarnya, semoga hubungan kerjasama yang baik ini dapat terus berlanjut dan berkesinambungan di tahun mendatang.

Walaupun publikasi ini telah disiapkan sebaik-baiknya, namun disadari masih ada kekurangan dan kesalahan yang terjadi. Untuk perbaikan publikasi ini, tanggapan dan saran yang bersifat konstruktif dari para pengguna sangat diharapkan.

Suka Makmue, Februari 2021  
Kepala BPS  
Kabupaten Nagan Raya



**Ir. FARIDAH HUSNA**



## **PREFACE**

*Thanks to God the almighty who given us opportunity, way, and strength for us as the arranger of Nagan Raya Regency in Figures 2021.*

*The publication of Nagan Raya Regency in Figures 2021 serves secondary data from formal and non formal offices and institutions in the Nagan Raya Regency and also census and survey data held by the BPS-Statistics of the Nagan Raya Regency.*

*This success is also supported by unlimited cooperation from other offices/institutions. Through this moment we would like to thank you a lot, hopefully this good cooperation can be continued in the future.*

*Comments and constructive suggestions for the improvement of this publication are always welcome.*

*Suka Makmue, February 2021  
Chief Statistician of  
Nagan Raya Regency*

**Ir. FARIDAH HUSNA**

## DAFTAR ISI / CONTENTS

	Halaman <i>Page</i>
Kata Pengantar/ <i>Preface</i> .....	vii
Daftar Isi/ <i>Contents</i> .....	ix
Daftar Tabel/ <i>List of Tables</i> .....	xi
Daftar Gambar/ <i>List of Figures</i> .....	xxv
Daftar Singkatan/ <i>List of Abbreviations</i> .....	xxix
Statistik Kunci/ <i>Key Statistics</i> .....	xxxii
1. Geografi dan Iklim/ <i>Geography and Climate</i> .....	1
2. Pemerintahan/ <i>Government</i> .....	15
3. Penduduk dan Ketenagakerjaan/ <i>Population and Employment</i> .....	37
4. Sosial dan Kesejahteraan Rakyat/ <i>Social and Welfare</i> .....	61
5. Pertanian, Kehutanan, Peternakan, dan Perikanan/ <i>Agriculture, Forestry, Livestock, and Fishery</i> .....	133
6. Industri, Pertambangan, dan Energi/ <i>Industry, Mining, and Energy</i> .....	209
7. Pariwisata/ <i>Tourism</i> .....	217
8. Transportasi dan Komunikasi/ <i>Transportation and Communication</i> .....	227
9. Perbankan, Koperasi, dan Harga-harga/ <i>Banking, Cooperative, dan Prices</i> .....	241
10. Pengeluaran Penduduk/ <i>Population Expenditure</i> .....	249
11. Perdagangan/ <i>Trade</i> .....	257
12. Sistem Neraca Regional/ <i>System of Regional Accounts</i> .....	265
13. Perbandingan Antar Kabupaten/Kota/ <i>Regency/Municipal Comparison</i> .....	285



## DAFTAR TABEL/LIST OF TABLES

Halaman  
Page

<b>1.</b>	<b>GEOGRAFI DAN IKLIM/GEOGRAPHY AND CLIMATE</b>	
<b>1.1</b>	<b>KEADAAN GEOGRAFI</b>	
	<b>GEOGRAPHY CONDITION</b>	
1.1.1	Luas Daerah dan Jumlah Pulau Menurut Kecamatan di Kabupaten Nagan Raya, 2020 <i>Total Area and Number of Islands by Subdistrict in Nagan Raya Regency, 2020</i> .....	8
1.1.2	Tinggi Wilayah dan Jarak ke Ibukota Kabupaten Menurut Kecamatan di Kabupaten Nagan Raya, 2020 <i>Altitude and Distance to the Capital of Regency by Subdistrict in Nagan Raya Regency, 2020</i> .....	10
1.1.3	Jumlah Permohonan Hak Tanah Yang diterima di Kabupaten Nagan Raya Per Bulan, 2020 <i>Distance The Number of Land Right Application that Accepted in Nagan Raya Regency per Month, 2020</i> .....	11
<b>1.2</b>	<b>KEADAAN IKLIM</b>	
	<b>CLIMATE CONDITION</b>	
1.2.1	Pengamatan Unsur Iklim Menurut Bulan di Kabupaten Nagan Raya, 2020 <i>Observation of Climate Elements By Months at Nagan Raya Regency, 2020</i> .....	12
<b>2.</b>	<b>PEMERINTAHAN/GOVERNMENT</b>	
<b>2.1</b>	<b>WILAYAH ADMINISTRATIF</b>	
	<b>ADMINISTRATIVE AREA</b>	
2.1.1	Jumlah Desa <sup>1</sup> /Kelurahan Menurut Kecamatan di Kabupaten Nagan Raya, 2016–2020 <i>Number of Villages<sup>1</sup>/Kelurahan by Subdistrict in Nagan Raya Regency, 2016–2020</i> .....	22
<b>2.2</b>	<b>DEWAN PERWAKILAN RAKYAT DAERAH</b>	
	<b>REGIONAL HOUSE OF REPRESENTATIVE</b>	

2.2.1	Jumlah Anggota Dewan Perwakilan Rakyat Daerah Menurut Partai Politik dan Jenis Kelamin di Kabupaten Nagan Raya, 2020 <i>Number of Regional House of Representatives's Members by Political Parties and Sex in Nagan Raya Regency 2020</i> .....	23
<b>2.3</b>	<b>SUMBER DAYA MANUSIA</b> <b>HUMAN RESOURCES</b>	
2.3.1	Jumlah Pegawai Negeri Sipil Menurut Jabatan dan Jenis Kelamin di Kabupaten Nagan Raya, Desember 2019 dan Desember 2020 <i>Number of Civil Servants by Occupation and Sex in Nagan Raya Regency, December 2019 dan December 2020</i> .....	24
2.3.2	Jumlah Pegawai Negeri Sipil Menurut Tingkat Pendidikan dan Jenis Kelamin di Kabupaten Nagan Raya, Desember 2019 dan Desember 2020 <i>Number of Civil Servants by Educational Level and Sex in Nagan Raya Regency, Desember 2019 dan Desember 2020</i> .....	26
2.3.3	Jumlah Pegawai Negeri Sipil Menurut Tingkat Kepangkatan dan Jenis Kelamin di Kabupaten Nagan Raya, Desember 2019 dan Desember 2020 <i>Number of Civil Servants by Hierarchy and Sex in Nagan Raya Regency, Desember 2019 dan Desember 2020</i> .....	28
2.3.4	Jumlah Pegawai Negeri Sipil Menurut Dinas/Instansi Pemerintah dan Jenis Kelamin di Kabupaten Nagan Raya, 2020 <i>Number of Civil Servants by Institution/Office and Sex in Nagan Raya Regency, 2020</i> .....	30
<b>2.4</b>	<b>KEUANGAN PEMERINTAH</b> <b>GOVERNMENT FINANCE</b>	
2.4.1	Realisasi Pendapatan Pemerintah Kabupaten Nagan Raya Menurut Jenis Pendapatan (ribu rupiah), 2017–2020 <i>Actual Nagan Raya Regency Government Revenues by Kind of Revenues (thousand rupiahs), 2017–2020</i> .....	33
2.4.2	Realisasi Belanja Pemerintah Kabupaten Nagan Raya Menurut Jenis Belanja (ribu rupiah), 2017–2020 <i>Actual Nagan Raya Regency Government Expenditures by Kind of Expenditures (thousand rupiahs), 2017–2020</i> .....	35

<b>3.</b>	<b>PENDUDUK DAN KETENAGAKERJAAN/ POPULATION AND EMPLOYMENT</b>	
<b>3.1</b>	<b>PENDUDUK POPULATION</b>	
3.1.1	Penduduk, Laju Pertumbuhan Penduduk, Distribusi Persentase Penduduk, Kepadatan Penduduk, Rasio Jenis Kelamin Penduduk Menurut Kecamatan di Kabupaten Nagan Raya, 2020 <i>Population, Population Growth Rate, Percentage Distribution of Population, Population Density, and Population Sex Ratio by Subdistrict in Nagan Raya Regency, 2020</i> .....	48
3.1.2	Jumlah Penduduk Menurut Kelompok Umur dan Jenis Kelamin di Kabupaten Nagan Raya, 2020 <i>Population by Age Groups and Sex in Nagan Raya Regency, 2020</i> .....	51
<b>3.2</b>	<b>KETENAGAKERJAAN EMPLOYMENT</b>	
3.2.1	Jumlah Penduduk Berumur 15 Tahun Keatas Menurut Jenis Kegiatan Selama Seminggu yang Lalu dan Jenis Kelamin <sup>1</sup> di Kabupaten Nagan Raya, 2020 <i>Population Aged 15 Years and Over by Type of Activity During The Previous Week and Sex<sup>1</sup> in Nagan Raya Regency, 2020</i> .....	52
3.2.2	Penduduk Berumur 15 Tahun ke Atas Menurut Pendidikan Tertinggi yang Ditamatkan dan Jenis Kegiatan Selama Seminggu yang Lalu <sup>3</sup> di Kabupaten Nagan Raya, 2020 <i>Population 15 Years of Age and Over by Educational Attainment and Type of Activity During the Previous Week<sup>3</sup> in Nagan Raya Regency, 2020</i> .....	53
3.2.3	Penduduk Berumur 15 Tahun Ke Atas yang Bekerja Selama Seminggu yang Lalu Menurut Status Pekerjaan Utama dan Jenis Kelamin <sup>1</sup> di Kabupaten Nagan Raya, 2020 <i>Population 15 Years of Age and Over who Worked During The Previous Week by Main Employment Status and Sex<sup>1</sup> in Nagan Raya Regency, 2020</i> .....	55

3.2.4	Penduduk Berumur 15 Tahun Keatas yang Bekerja Selama Seminggu yang Lalu Menurut Kelompok Umur dan Jenis Kelamin <sup>1</sup> di Kabupaten Nagan Raya, 2020 <i>Population 15 Years of Age and Over who Worked During The Previous Week by Age Group and Sex in Nagan Raya Regency, 2020.....</i>	56
3.2.5	Penduduk Berumur 15 Tahun Ke Atas yang Bekerja Selama Seminggu yang Lalu Menurut Lapangan Pekerjaan Utama dan Jenis Kelamin <sup>1</sup> di Kabupaten Nagan Raya, 2020 <i>Population 15 Years of Age and Over who Worked During The Previous Week by Main Industry and Sex<sup>1</sup> in Nagan Raya Regency, 2020.....</i>	57
3.2.6	Tingkat Pengangguran Terbuka (TPT) dan Tingkat Partisipasi Angkatan Kerja (TPAK) di Kabupaten Nagan Raya, 2017-2020 <i>Unemployment Rate (UR) and Labor Force Participation Rate (LFPR) in Nagan Raya Regency, 2017-2020.....</i>	58
3.2.7	Jumlah Perusahaan dan Buruh Menurut Lapangan Usaha di Kabupaten Nagan Raya, 2019-2020 <i>The Number of Companies and Labours by Field of Workers in Nagan Raya Regency, 2019-2020.....</i>	59
3.2.8	Jumlah Pencari Kerja Terdaftar, Lowongan Kerja Terdaftar, dan Penempatan/Pemenuhan Tenaga Kerja Menurut Kecamatan dan Jenis Kelamin di Kabupaten Nagan Raya, 2020 <i>Number of Registered Job Applicants, Registered Job Vacancies, and Placement of Workers by Subdistrict and Sex in Nagan Raya Regency, 2020.....</i>	60
<b>4.</b>	<b>SOSIAL DAN KESEJAHTERAAN RAKYAT/SOCIAL AND WELFARE</b>	
<b>4.1</b>	<b>PENDIDIKAN</b>	
	<b>EDUCATION</b>	
4.1.1	Jumlah Sekolah, Guru, dan Murid Taman Kanak-Kanak (TK) di Bawah Kementerian Pendidikan dan Kebudayaan Menurut Kecamatan di Kabupaten Nagan Raya, 2019/2020 dan 2020/2021 <i>Number of Schools, Teachers, and Pupils in Kindergarten Under The Ministry of Education and Culture by Subdistrict in Nagan Raya Regency, 2019/2020 and 2020/2021.....</i>	77



4.1.2	Jumlah Sekolah, Guru, dan Murid Raudatul Athfal (RA) di Bawah Kementerian Agama Menurut Kecamatan di Kabupaten Nagan Raya, 2019/2020 dan 2020/2021 <i>Number of Schools, Teachers, and Pupils in Raudatul Athfal (RA) Under The Ministry of Religious Affairs by Subdistrict in Nagan Raya Regency, 2019/2020 and 2020/2021</i> .....	80
4.1.3	Jumlah Sekolah, Guru, dan Murid Sekolah Dasar (SD) di Bawah Kementerian Pendidikan dan Kebudayaan Menurut Kecamatan di Kabupaten Nagan Raya, 2019/2020 dan 2020/2021 <i>Number of Schools, Teachers, and Pupils in Primary Schools Under The Ministry of Education and Culture by Subdistrict in Nagan Raya Regency, 2019/2020 and 2020/2021</i> .....	81
4.1.4	Jumlah Sekolah, Guru, dan Murid Madrasah Ibtidaiyah (MI) di Bawah Kementerian Agama Menurut Kecamatan Menurut Kecamatan di Kabupaten Nagan Raya, 2019/2020 dan 2020/2021 <i>Number of Schools, Teachers, and Pupils in Madrasah Ibtidaiyah (MI) Under The Ministry of Religious Affairs by Subdistrict in Nagan Raya Regency, 2019/2020 and 2020/2021</i> .....	84
4.1.5	Jumlah Sekolah, Guru, dan Murid Sekolah Menengah Pertama (SMP) di Bawah Kementerian Pendidikan dan Kebudayaan Menurut Kecamatan di Kabupaten Nagan Raya, 2019/2020 dan 2020/2021 <i>Number of Schools, Teachers, and Pupils in Lower Secondary Schools Under The Ministry of Education and Culture by Subdistrict in Nagan Raya Regency, 2019/2020 and 2020/2021</i> .....	87
4.1.6	Jumlah Sekolah, Guru, dan Murid Madrasah Tsanawiyah (MTs) di Bawah Kementerian Agama Menurut Kecamatan di Kabupaten Nagan Raya, 2019/2020 dan 2020/2021 <i>Number of Schools, Teachers, and Pupils in Madrasah Tsanawiyah (MTs) Under The Ministry of Religious Affairs by Subdistrict in Nagan Raya Regency, 2019/2020 and 2020/2021</i> .....	90

4.1.7	Jumlah Sekolah, Guru, dan Murid Sekolah Menengah Atas (SMA) di Bawah Kementerian Pendidikan dan Kebudayaan Menurut Kecamatan di Kabupaten Nagan Raya, 2019/2020 dan 2020/2021 <i>Number of Schools, Teachers, and Pupils in Upper Secondary Schools Under The Ministry of Education and Culture by Subdistrict in Nagan Raya Regency, 2019/2020 and 2020/2021</i> .....	93
4.1.8	Jumlah Sekolah, Guru, dan Murid Sekolah Menengah Kejuruan (SMK) di Bawah Kementerian Pendidikan dan Kebudayaan Menurut Kecamatan di Kabupaten Nagan Raya, 2019/2020 dan 2020/2021 <i>Number of Schools, Teachers, and Pupils in Vocational High Schools Under The Ministry of Education and Culture by Subdistrict in Nagan Raya Regency, 2019/2020 and 2020/2021</i> .....	96
4.1.9	Jumlah Sekolah, Guru, dan Murid Madrasah Aliyah (MA) di Bawah Kementerian Agama Menurut Kecamatan di Kabupaten Nagan Raya, 2019/2020 dan 2020/2021 <i>Number of Schools, Teachers, and Pupils in Madrasah Aliyah (MA) Under the Ministry of Religious Affairs by Subdistrict in Nagan Raya Regency, 2019/2020 and 2020/2021</i> .....	99
4.1.10	Jumlah Desa <sup>1</sup> /Kelurahan yang Memiliki Fasilitas Sekolah Menurut Kecamatan dan Tingkat Pendidikan di Kabupaten Nagan Raya, 2018–2020 <i>Number of Villages<sup>1</sup>/Kelurahan Having Educational Facilities by Subdistrict and Educational Level in Nagan Raya Regency, 2018–2020</i>	102
4.1.11	Angka Partisipasi Murni (APM) dan Angka Partisipasi Kasar (APK) Menurut Jenjang Pendidikan di Kabupaten Nagan Raya, 2019 dan 2020 <i>Net Participation Rates and Gross Participation Rates by Educational Level in Nagan Raya Regency, 2019 and 2020</i> .....	107
4.1.12	Persentase Penduduk Berumur 15 Tahun ke Atas yang Melek Huruf Menurut Kelompok Umur di Kabupaten Nagan Raya, 2018-2020 <i>Percentage of Literate People Aged 15 Years and Over by Age Group in Nagan Raya Regency, 2018-2020</i> .....	108

4.1.13	Persentase Penduduk Usia 7–24 Tahun Menurut Jenis Kelamin, Kelompok Umur Sekolah, dan Partisipasi Sekolah di Kabupaten Nagan Raya, 2020 <i>Percentage of Population Aged 7–24 Years by Sex, School Age Group, and School Participation in Nagan Raya Regency, 2020</i> .....	109
4.1.14	Jumlah Murid / Siswa Yang Lulus Pada Sekolah Dasar (SD) Negeri dan Swasta di Kabupaten Nagan Raya, 2019/2020 <i>The Number of Pupils who Graduated from State and Private Elementary School In Nagan Raya Regency, 2019/2020</i> .....	110
4.1.15	Jumlah Murid / Siswa Yang Lulus Pada Sekolah Menengah Pertama (SMP) Negeri dan Swasta di Kabupaten Nagan Raya, 2019/2020 <i>The Number of Pupils who Graduated from State and Private Lower Secondary Schools in Nagan Raya Regency, 2019/2020</i> .....	111
4.1.16	Jumlah Murid / Siswa Yang Lulus Pada Sekolah Menengah Pertama (SMA) Negeri dan Swasta di Kabupaten Nagan Raya Tahun 2019/2020 <i>The Number of Pupils who Graduated from State and Private Upper Secondary Schools in Nagan Raya Regency, 2019/2020</i> .....	112
4.1.17	Jumlah Murid / Siswa Yang Lulus Pada Sekolah Menengah Kejuruan (SMK) Negeri dan Swasta dalam Kabupaten Nagan Raya Tahun 2019/2020 <i>The Number of Pupils who Graduated from State and Private Vocational High School in Nagan Raya Regency, 2019/2020</i> .....	113
<b>4.2</b>	<b>KESEHATAN</b>	
	<b>HEALTH</b>	
4.2.1	Jumlah Desa <sup>1</sup> /Kelurahan Yang Memiliki Sarana Kesehatan Menurut Kecamatan di Kabupaten Nagan Raya, 2018–2020 <i>Number of Villages<sup>1</sup>/Kelurahan Having Health Facilities by Subdistrict in Nagan Raya Regency, 2018–2020</i> .....	114
4.2.2	Jumlah Tenaga Kesehatan Menurut Kecamatan di Kabupaten Nagan Raya, 2020 <i>Number of Health Human Resources by Subdistrict in Nagan Raya Regency, 2020</i> .....	120

4.2.3	Jumlah Rumah Sakit Umum, Rumah Sakit Khusus, Puskesmas, Klinik Pratama, dan Posyandu Menurut Kecamatan di Kabupaten Nagan Raya, 2019 dan 2020 <i>Number of General Hospital, Specialized Hospital, Public Health Center, Primary Clinic, and Integrated Health Post by Subdistrict in Nagan Raya Regency, 2019 and 2020.....</i>	122
4.3.1	Jumlah Tempat Peribadatan Menurut Kecamatan di Kabupaten Nagan Raya, 2020 <i>Number of Places of Worship by Subdistrict in Nagan Raya Regency, 2020.....</i>	125
4.3.2	Jumlah Desa <sup>1</sup> /Kelurahan yang Mengalami Bencana Alam <sup>2</sup> Menurut Kecamatan di Kabupaten Nagan Raya, 2018-2020 <i>Number of Villages<sup>1</sup>/Kelurahan that Had Natural Disaster<sup>2</sup> by Subdistrict in Nagan Raya Regency, 2018-2020.....</i>	126
4.3.3	Jumlah Pernikahan dan Perceraian Menurut Kecamatan di Kabupaten Nagan Raya, 2020 <i>Number of Marriages and Divorces Subdistrict in Nagan Raya Regency, 2020.....</i>	129
<b>4.4</b>	<b>KEMISKINAN</b> <b>POVERTY</b>	
4.4.1	Garis Kemiskinan, Jumlah, dan Persentase Penduduk Miskin di Kabupaten Nagan Raya, 2013–2020 <i>Poverty Line, Number, and Percentage of Poor People in Nagan Raya Regency, 2013–2020.....</i>	130
4.4.2	Indeks Kedalaman Kemiskinan dan Indeks Keparahan Kemiskinan di Kabupaten Nagan Raya, 2015–2020 <i>Poverty Gap Index and Poverty Severity Index in Nagan Raya Regency, 2015–2020.....</i>	131
<b>5.</b>	<b>PERTANIAN, KEHUTANAN, PETERNAKAN, DAN PERIKANAN/ AGRICULTURE, FORESTRY, LIVESTOCK, AND FISHERY</b>	
<b>5.1</b>	<b>HORTIKULTURA</b> <b>HORTICULTURE</b>	

5.1.1	Luas Panen Tanaman Sayuran Menurut Kecamatan dan Jenis Tanaman di Kabupaten Nagan Raya (ha), 2019 dan 2020 <i>Harvested Area of Vegetables by Subdistrict and Kind of Plant in Nagan Raya Regency (ha), 2019 and 2020</i> .....	142
5.1.2	Produksi Tanaman Sayuran Menurut Kecamatan dan Jenis Tanaman di Kabupaten Nagan Raya (kuintal), 2019 dan 2020 <i>Production of Vegetables by Subdistrict and Kind of Plant in Nagan Raya Regency (quintal), 2019 and 2020</i> .....	147
5.1.3	Luas Panen Tanaman Sayuran dan Buah-buahan Semusim Menurut Jenis Tanaman di Kabupaten Nagan Raya (ha), 2017–2020 <i>Harvested Area of Seasonal Vegetables and Fruits by Kind of Plant in Nagan Raya Regency (ha), 2017–2020</i> .....	152
5.1.4	Produksi Tanaman Sayuran dan Buah-buahan Semusim Menurut Jenis Tanaman di Kabupaten Nagan Raya (kuintal), 2017–2020 <i>Production of Seasonal Vegetables and Fruits by Kind of Plant in Nagan Raya Regency (quintal), 2017–2020</i> .....	153
5.1.5	Luas Panen Tanaman Biofarmaka Menurut Kecamatan dan Jenis Tanaman di Kabupaten Nagan Raya (m <sup>2</sup> ), 2019 dan 2020 <i>Harvested Area of Medicinal Plants by Subdistrict and Kind of Plant in Nagan Raya Regency (m<sup>2</sup>), 2019 and 2020</i> .....	154
5.1.6	Produksi Tanaman Biofarmaka Menurut Kecamatan dan Jenis Tanaman di Kabupaten Nagan Raya (kg), 2019 and 2020 <i>Production of Medicinal Plants by Subdistrict and Kind of Plant in Nagan Raya Regency (kg), 2019 and 2020</i> .....	158
5.1.7	Luas Panen Tanaman Biofarmaka Menurut Jenis Tanaman di Kabupaten Nagan Raya (m <sup>2</sup> ), 2017–2020 <i>Harvested Area of Medicinal Plants by Kind of Plant in Nagan Raya Regency (m<sup>2</sup>), 2017–2020</i> .....	162
5.1.8	Produksi Tanaman Biofarmaka Menurut Jenis Tanaman di Kabupaten Nagan Raya (kg), 2017–2020 <i>Production of Medicinal Plants by Kind of Plant in Nagn Raya Regency (kg),2017–2020</i> .....	163
5.1.9	Luas Panen Tanaman Hias Menurut Kecamatan dan Jenis Tanaman di Kabupaten Nagan Raya (m <sup>2</sup> ), 2019 and 2020 <i>Harvested Area of Ornamental Plants by Subdistrict and Kind of Plant in Nagan Raya Regency (m<sup>2</sup>), 2019 and 2020</i> .....	164

5.1.10	Produksi Tanaman Hias Menurut Kecamatan dan Jenis Tanaman di Kabupaten Nagan Raya (tangkai), 2019 and 2020 <i>Production of Ornamental Plants by Subdistrict and Kind of Plant in Nagan Raya Regency (stalks), 2019 and 2020</i> .....	166
5.1.11	Luas Panen Tanaman Hias Menurut Jenis Tanaman di Kabupaten Nagan Raya (m <sup>2</sup> ), 2017–2020 <i>Harvested Area of Ornamental Plants by Kind of Plant in Nagan Raya Regency (m<sup>2</sup>), 2017–2020</i> .....	168
5.1.12	Produksi Tanaman Hias Menurut Jenis Tanaman di Kabupaten Nagan Raya (tangkai), 2017–2020 <i>Production of Ornamental Plants by Kind of Plant in Nagan Raya Regency (stalks), 2017–2020</i> .....	169
5.1.13	Produksi Buah-buahan Menurut Kecamatan dan Jenis Tanaman di Kabupaten Nagan Raya (kuintal), 2019 and 2020 <i>Production of Fruits by Subdistrict and Kind of Plant in Nagan Raya Regency (kuintal), 2019 and 2020</i> .....	170
5.1.14	Produksi Buah–Buahan dan Sayuran Tahunan Menurut Jenis Tanaman di Kabupaten Nagan Raya (kuintal), 2017–2020 <i>Production of Annual Fruits and Vegetables by Kind of Plant in Nagan Raya Regency (quintal), 2017–2020</i> .....	181
<b>5.2</b>	<b>PERKEBUNAN</b> <b>ESTATE CROPS</b>	
5.2.1	Luas Areal Tanaman Perkebunan Menurut Kecamatan dan Jenis Tanaman di Kabupaten Nagan Raya (ha), 2019 dan 2020 <i>Planted Area of Estate Crops by Subdistrict and Type of Crops in Nagan Raya Regency (ha), 2019 and 2020</i> .....	182
5.2.2	Produksi Perkebunan Menurut Kecamatan dan Jenis Tanaman di Kabupaten Nagan Raya (ton), 2019 dan 2020 <i>Production of Estate by Subdistrict and Type of Crops in Nagan Raya Regency (ton), 2019 and 2020</i> .....	186
<b>5.3</b>	<b>KEHUTANAN</b> <b>FORESTRY</b>	

5.3.1	Luas Kawasan Hutan dan Konservasi Perairan <sup>1</sup> Menurut Kecamatan (ha) di Kabupaten Nagan Raya <i>Extent of Forest Area, Inland Water, Coastal, and Marine Ecosystem<sup>1</sup> by Subdistrict (ha) in Nagan Raya Regency</i> .....	190
<b>5.4</b>	<b>PETERNAKAN</b>	
	<b>LIVESTOCK</b>	
5.4.1	Populasi Ternak Menurut Kecamatan dan Jenis Ternak (ekor) di Kabupaten Nagan Raya, 2019 dan 2020 <i>Livestock Population by Subdistrict and Kind of Livestock (heads) in Nagan Raya Regency, 2019 and 2020</i> .....	192
5.4.2	Populasi Unggas Menurut Kecamatan dan Jenis Unggas (ekor) di Kabupaten Nagan Raya, 2019 dan 2020 <i>Poultry Population by Subdistrict and Kind of Poultry (heads) in Nagan Raya Regency, 2019 and 2020</i> .....	195
5.4.3	Produksi Daging Ternak Menurut Kecamatan dan Jenis Ternak (ekor) di Kabupaten Nagan Raya, 2019 dan 2020 <i>Meat Production by Subdistrict and Kind of Livestock (heads) in Nagan Raya Regency, 2019 and 2020</i> .....	197
5.4.4	Produksi Daging Unggas Menurut Kecamatan dan Jenis Unggas (ton) di Kabupaten Nagan Raya, 2019 dan 2020 <i>Poultry Meat Production by Subdistrict and Kind of Poultry (ton) in Nagan Raya Regency, 2019 and 2020</i> .....	200
5.4.5	Produksi Telur Unggas dan Susu Sapi Menurut Kecamatan (ton) di Kabupaten Nagan Raya, 2019 dan 2020 <i>Production of Poultry Eggs and Cow Milk by Subdistrict (ton) in Nagan Raya Regency, 2019 and 2020</i> .....	202
<b>5.5</b>	<b>PERIKANAN</b>	
	<b>FISHERY</b>	
5.5.1	Produksi dan Nilai Produksi Perikanan Tangkap Menurut Kecamatan dan Jenis Penangkapan di Kabupaten Nagan Raya, 2020 <i>Production and Production Value of Fish Capture by Subdistrict and Type of Captures in Nagan Raya Regency, 2020</i> .....	204

5.5.2	Produksi dan Nilai Produksi Perikanan Budidaya Air Tawar Menurut Kecamatan dan Jenis Ikan di Kabupaten Nagan Raya, 2020 <i>Production and Production Value of Freshwater Aquaculture by Subdistrict and Kind of Fish in Nagan Raya Regency, 2020</i> .....	206
<b>6.</b>	<b>INDUSTRI, PERTAMBANGAN, DAN ENERGI/ INDUSTRY, MINING, AND ENERGY</b>	
6.1	Daya Terpasang, Produksi, dan Distribusi Listrik PT. PLN (Persero) pada Cabang/Ranting PLN Menurut Kecamatan di Kabupaten Nagan Raya, 2020 <i>Installed Electricity Power, Production, and Distribution of PT. PLN (Persero) at PLN Branch by Subdistrict in Nagan Raya Regency, 2020</i> ....	214
6.2	Jumlah Pelanggan Listrik Menurut Kecamatan di Kabupaten Nagan Raya, 2016–2020 <i>Number of Electricity Customers by Subdistrict in Nagan Raya Regency, 2016–2020</i> .....	215
<b>7.</b>	<b>PARIWISATA/TOURISM</b>	
7.1	Jumlah Rumah Makan/Restoran Menurut Kecamatan di Kabupaten Nagan Raya, 2018–2020 <i>Number of Restaurants by Subdistrict in Nagan Raya Regency, 2018–2020</i> .....	224
7.2	Jumlah Hotel dan Akomodasi Lainnya Menurut Klasifikasi di Kabupaten Nagan Raya, 2016-2020 <i>Number of Hotel and Other Accomodations by Classification in Nagan Raya Regency, 2016-2020</i> .....	225
<b>8.</b>	<b>TRANSPORTASI DAN KOMUNIKASI/ TRANSPORTATION AND COMMUNICATION</b>	
<b>8.1</b>	<b>TRANSPORTASI TRANSPORTATION</b>	



8.1.1	Panjang Jalan Menurut Tingkat Kewenangan Pemerintahan di Kabupaten Nagan Raya (km), 2018–2020 <i>Length of Roads by Level of Government Authority in Nagan Raya Regency (km), 2018–2020</i> .....	234
8.1.2	Panjang Jalan Menurut Jenis Permukaan Jalan di Kabupaten Nagan Raya (km), 2018–2020 <i>Length of Roads by Type of Road Surface in Nagan Raya Regency (km), 2018–2020</i> .....	235
8.1.3	Panjang Jalan Menurut Kondisi Jalan di Kabupaten Nagan Raya (km), 2018–2020 <i>Length of Roads by Condition of Roads in Nagan Raya Regency (km), 2018–2020</i> .....	236
8.1.4	Jumlah Kendaraan Bermotor Menurut Jenis Kendaraan (unit) di Kabupaten Nagan Raya, 2018-2020 <i>Number of Registered Motor Vehicles by Type of Motor Vehicles (units) in Nagan Raya Regency, 2018-2020</i> .....	237
8.1.5	Jumlah Trip Penerbangan dan Penumpang Melalui Bandar Udara Cut Nyak Dhien Nagan Raya per Bulan, 2020 <i>The Number of Flight Trip and Passenger in Cut Nyak Dhien Airport Nagan Raya Monthly, 2020</i> .....	238
8.1.6	Jumlah Bongkar/Muat Barang dan Bagasi Melalui Bandar Udara Cut Nyak Dhien Nagan Raya per Bulan, 2020 <i>The Number of In/Out Goods Cariage and Bagage in Cut Nyak Dhien Airport Nagan Raya Monthly, 2020</i> .....	239
<b>8.2</b>	<b>KOMUNIKASI</b> <b>COMMUNICATION</b>	
8.2.1	Jumlah Kantor Pos Pembantu Menurut Kecamatan di Kabupaten Nagan Raya, 2017–2020 <i>Number of Post Offices Subsidiaries by Subdistrict in Nagan Raya Regency, 2017–2020</i> .....	240

<b>9.</b>	<b>PERBANKAN, KOPERASI, DAN HARGA-HARGA/ BANKING, COOPERATIVE, AND PRICES</b>	
9.1	Jumlah Koperasi Aktif Menurut Kecamatan di Kabupaten Nagan Raya, 2017–2020 <i>Number of Active Cooperative by Subdistrict in Nagan Raya Regency, 2017–2020</i> .....	246
9.2	Jumlah Koperasi Menurut Jenis Koperasi dan Kecamatan di Kabupaten Nagan Raya, 2020 <i>Number of Cooperative by Kind of Cooperative and Subdistrict in Nagan Raya Regency, 2020</i> .....	247
<b>10.</b>	<b>PENGELUARAN PENDUDUK/POPULATION EXPENDITURE</b>	
10.1	Rata-rata Pengeluaran per Kapita Sebulan Menurut Kelompok Komoditas (rupiah) di Kabupaten Nagan Raya, 2019 dan 2020 <i>Monthly Average Expenditure per Capita by Commodity Group (rupiahs) in Nagan Raya Regency, 2019 and 2020</i> .....	254
10.2	Persentase Pengeluaran per Kapita Sebulan Menurut Kelompok Komoditas di Kabupaten Nagan Raya, 2019 dan 2020 <i>Percentage of Monthly Expenditure per Capita by Commodity Group in Nagan Raya Regency, 2019 and 2020</i> .....	255
10.3	Persentase Penduduk Menurut Kuintil Pengeluaran Per Kapita Sebulan di Kabupaten Nagan Raya, 2020 <i>Percentage of Population by Per Capita Spending Quintile a Month in Nagan Raya Regency, 2020</i> .....	256
<b>11.</b>	<b>PERDAGANGAN/TRADE</b>	
	<i>Percentage of Number of Trading Facilities by Type of Facility in Nagan Raya Regency, 2020</i> .....	262
11.1	Jumlah Sarana Perdagangan Menurut Jenisnya di Kabupaten Nagan Raya, 2017–2020 <i>Number of Trading Facilities by Type of Facility in Nagan Raya Regency, 2017–2020</i> .....	263

<b>12.</b>	<b>SISTEM NERACA REGIONAL/SYSTEM OF REGIONAL ACCOUNTS</b>	
12.1.	Produk Domestik Regional Bruto Atas Dasar Harga Berlaku Menurut Lapangan Usaha di Kabupaten Nagan Raya (miliar rupiah), 2016–2020 <i>Gross Regional Domestic Product at Current Market Prices by Industry in Nagan Raya Regency (billion rupiahs), 2016–2020 .....</i>	275
12.2	Produk Domestik Regional Bruto Atas Dasar Harga Konstan 2010 Menurut Lapangan Usaha di Kabupaten Nagan Raya (miliar rupiah), 2016–2020 <i>Gross Regional Domestic Product at 2010 Constant Market Prices by Industry in Nagan Raya Regency (billion rupiahs), 2016–2020.....</i>	277
12.3	Distribusi Persentase Produk Domestik Regional Bruto Atas Dasar Harga Berlaku Menurut Lapangan Usaha di Kabupaten Nagan Raya, 2016–2020 <i>Percentage Distribution of Gross Regional Domestic Product at Current Market Prices by Industry in Nagan Raya Regency, 2016–2020</i>	279
12.4	Laju Pertumbuhan Produk Domestik Regional Bruto Atas Dasar Harga Konstan 2010 Menurut Lapangan Usaha di Kabupaten Nagan Raya (persen), 2016–2020 <i>Growth Rate of Gross Regional Domestic Product at 2010 Constant Market Prices by Industry in Nagan Raya Regency (percent), 2016–2020.....</i>	281
12.5	Produk Domestik Regional Bruto Atas Dasar Harga Berlaku Menurut Jenis Pengeluaran di Kabupaten Nagan Raya (miliar rupiah), 2016–2020 <i>Gross Regional Domestic Product at Current Market Prices by Type of Expenditure in Nagan Raya Regency (billion rupiahs), 2016–2020.....</i>	283
12.6	Produk Domestik Regional Bruto Atas Dasar Harga Konstan 2010 Menurut Jenis Pengeluaran di Kabupaten Nagan Raya (miliar rupiah), 2016–2020 <i>Gross Regional Domestic Product at 2010 Constant Market Prices by Type of Expenditure in Nagan Raya Regency (billion rupiahs), 2016–2020 .....</i>	284

<b>13.</b>	<b>PERBANDINGAN ANTAR KABUPATEN/ KOTA/ REGENCY/MUNICIPAL COMPARISON</b>	
13.1	Jumlah Penduduk Menurut Kabupaten/Kota di Provinsi Aceh, 2016–2020 <i>Population by Regency/Municipality in Aceh Province, 2016–2020 .....</i>	290
13.2	Laju Pertumbuhan Produk Domestik Regional Bruto Atas Dasar Harga Konstan 2010 Menurut Kabupaten/Kota di Provinsi Aceh (persen), 2016–2020 <i>Rate of Growth of Gross Regional Domestic Products at Constant 2010 Prices by Regency/Municipality in Aceh Province (percent), 2016–2020 .....</i>	291
13.3	Jumlah Penduduk Miskin Menurut Kabupaten/ Kota di Provinsi Aceh (ribu), 2016–2020 <i>Number of Poor Population by Regency/Municipality in Aceh Province (thousand), 2016–2020 .....</i>	292
13.4	Indeks Pembangunan Manusia Menurut Kabupaten/Kota di Provinsi Aceh, 2016–2020 <i>Human Development Index by Regency/Municipality in Aceh Province, 2016–2020 .....</i>	293

## DAFTAR GAMBAR/LIST OF FIGURES

	Halaman Page
1.1 Luas Daerah Menurut Kecamatan (%) di Kabupaten Nagan Raya, 2020 <i>Total Area by Subdistrict (%) in Nagan Raya Regency, 2020</i> .....	6
1.2 Jarak ke Ibukota Kabupaten (km) Menurut Kecamatan di Kabupaten Nagan Raya, 2020 <i>Distance to the Capital of Regency (km) by Subdistrict in Nagan Raya Regency, 2020</i> .....	7
2.1 Realisasi Pendapatan Pemerintah Kabupaten Nagan Raya Menurut Jenis Pendapatan (ribu rupiah), 2017–2020 <i>Actual Nagan Raya Regency Government Revenues by Kind of Revenues (thousand rupiahs), 2017–2020</i> .....	20
2.2 Realisasi Belanja Pemerintah Kabupaten Nagan Raya Menurut Jenis Belanja (ribu rupiah), 2017–2020 <i>Actual Nagan Raya Regency Government Expenditures by Kind of Expenditures (thousand rupiahs), 2017–2020</i> .....	21
3.1 Penduduk Menurut Kecamatan di Kabupaten Nagan Raya, 2020 <i>Population by Subdistrict in Nagan Raya Regency, 2020</i> .....	46
3.2 Jumlah Penduduk Menurut Kelompok Umur dan Jenis Kelamin di Kabupaten Nagan Raya, 2020 <i>Population by Age Groups and Sex in Nagan Raya Regency, 2020</i> .....	47
4.1 Angka Partisipasi Murni (APM) Menurut Jenjang Pendidikan di Kabupaten Nagan Raya, 2019 dan 2020 <i>Net Participation Rates by Educational Level in Nagan Raya Regency, 2019 and 2020</i> .....	75
4.2 Angka Partisipasi Kasar (APK) Menurut Jenjang Pendidikan di Kabupaten Nagan Raya, 2019 dan 2020 <i>Gross Participation Rates by Educational Level in Nagan Raya Regency, 2019 and 2020</i> .....	76
5.1 Luas Panen Tanaman Sayuran dan Buah-buahan Semusim Menurut Jenis Tanaman di Kabupaten Nagan Raya (ha), 2017–2020 <i>Harvested Area of Seasonal Vegetables and Fruits by Kind of Plant in Nagan Raya Regency (ha), 2017–2020</i> .....	140

5.2	Produksi Buah–Buahan Menurut Jenis Tanaman di Kabupaten Nagan Raya (kuintal), 2017–2020 <i>Production of Annual Fruits by Kind of Plant in Nagan Raya Regency                  (quintal), 2017–2020</i> .....	141
6.1	Daya Terpasang Listrik PT. PLN (Persero) pada Cabang/Ranting PLN Menurut Kecamatan di Kabupaten Nagan Raya, 2020 <i>Installed Electricity Power of PT. PLN (Persero) at PLN Branch by Subdistrict in                  Nagan Raya Regency, 2020</i> .....	212
6.2	Jumlah Pelanggan Listrik Menurut Kecamatan di Kabupaten Nagan Raya, 2016–2020 <i>Number of Electricity Customers by Subdistrict in Nagan Raya Regency,                  2016–2020</i> .....	213
7.1	Jumlah Rumah Makan/Restoran Menurut Kecamatan di Kabupaten Nagan Raya, 2019–2020 <i>Number of Restaurants by Subdistrict in Nagan Raya Regency, 2019–                  2020</i> .....	222
7.2	Jumlah Akomodasi di Kabupaten Nagan Raya, 2016–2020 <i>Number of Accomodations in Nagan Raya Regency, 2016–2020</i> .....	223
8.1	Persentase Panjang Jalan Menurut Jenis Permukaan Jalan di Kabupaten Nagan Raya, 2020 <i>Percentage Length of Roads by Type of Road Surface in Nagan Raya                  Regency, 2020</i> .....	232
8.2	Jumlah Penumpang Melalui Bandar Udara Cut Nyak Dhien Nagan Raya per Bulan, 2020 <i>The Number of Passenger in Cut Nyak Dhien Airport Nagan Raya Monthly,                  2020</i> .....	233
9.1	Jumlah Koperasi Aktif Menurut Kecamatan di Kabupaten Nagan Raya, 2017–2020 <i>Number of Active Cooperative by Subdistrict in Nagan Raya Regency,                  2017–2020</i> .....	244

9.2	<p>Persentase Jumlah Koperasi Menurut Jenis Koperasi di Kabupaten Nagan Raya, 2020</p> <p><i>Percentage of Number of Cooperative by Kind of Cooperative in Nagan Raya Regency, 2020</i> .....</p>	245
10.1	<p>Rata-rata Pengeluaran per Kapita Sebulan Menurut Kelompok Komoditas (rupiah) di Kabupaten Nagan Raya, 2020</p> <p><i>Monthly Average Expenditure per Capita by Commodity Group (rupiahs) in Nagan Raya Regency, 2020</i> .....</p>	252
10.2	<p>Rata-rata Pengeluaran per Kapita Sebulan Menurut Kelompok Komoditas (rupiah) di Kabupaten Nagan Raya, 2020</p> <p><i>Monthly Average Expenditure per Capita by Commodity Group (rupiahs) in Nagan Raya Regency, 2020</i> .....</p>	253
11.1	<p>Jumlah Sarana Perdagangan Menurut Jenisnya di Kabupaten Nagan Raya, 2017–2020</p> <p><i>Number of Trading Facilities by Type of Facility in Nagan Raya Regency, 2017–2020</i> .....</p>	261
11.2	<p>Persentase Jumlah Sarana Perdagangan Menurut Jenisnya di Kabupaten Nagan Raya, 2020</p> <p><i>Percentage of Number of Trading Facilities by Type of Facility in Nagan Raya Regency, 2020</i> .....</p>	262
12.1	<p>Laju Pertumbuhan Produk Domestik Regional Bruto Atas Dasar Harga Konstan 2010 Menurut Lapangan Usaha A-I di Kabupaten Nagan Raya (persen), 2016–2020</p> <p><i>Growth Rate of Gross Regional Domestic Product at 2010 Constant Market Prices by Industry A-I in Nagan Raya Regency (percent), 2016–2020.....</i></p>	273
12.2	<p>Laju Pertumbuhan Produk Domestik Regional Bruto Atas Dasar Harga Konstan 2010 Menurut Lapangan Usaha J-U di Kabupaten Nagan Raya (persen), 2016–2020</p> <p><i>Growth Rate of Gross Regional Domestic Product at 2010 Constant Market Prices by Industry J-U in Nagan Raya Regency (percent), 2016–2020.....</i></p>	274

13.1	Jumlah Penduduk Menurut Kabupaten/Kota di Provinsi Aceh (ribu), 2016–2020 <i>Population by Regency/Municipality in Aceh Province (thousand), 2016– 2020</i> .....	288
13.2	Indeks Pembangunan Manusia Menurut Kabupaten/Kota di Provinsi Aceh, 2020 <i>Human Development Index by Regency/Municipality in Aceh Province, 2020</i> .....	289

<https://naganrayakab.bps.go.id>



## PENJELASAN UMUM/EXPLANATORY NOTES

Tanda-tanda, satuan-satuan, dan lain-lainnya yang digunakan dalam publikasi ini adalah sebagai berikut:

*Symbols, measurement units, and acronyms which are used in this publication, are as follows:*

### 1. TANDA-TANDA/SYMBOLS

Data tidak tersedia/Data not available .....	: ...
Tidak ada atau nol /Null or zero .....	: -
Data dapat diabaikan/Data negligible .....	: 0
Tanda decimal/Decimal point .....	: ,
Data tidak dapat ditampilkan/Not applicable .....	: NA
Angka estimasi/Estimated figures .....	: e
Angka diperbaiki/Revised figures .....	: r
Angka sementara/Preliminary figures .....	: x
Angka sangat sementara/Very preliminary figures .....	: xx
Angka sangat sangat sementara/Very very preliminary figures .....	: xxx

### 2. SATUAN/UNITS

barel/barrel .....	: 158,99 liter/litres = 1/6,2898 m <sup>3</sup>
hektar (ha)/hectare (ha) .....	: 10 000 m <sup>2</sup>
kilometer (km)/kilometres (km) .....	: 1 000 meter/meters (m)
knot/knot .....	: 1,8523 km/jam (km/hour)
kuintal/quintal .....	: 100 kg
KWh .....	: 1 000 Watt hour
MWh .....	: 1 000 KWh
liter (untuk beras)/litre (for rice) .....	: 0,80 kg
MMSCF .....	: 1/35,3 m <sup>3</sup>
metrik ton (m.ton)/metric ton (m. ton) .....	: 0,98421 long ton = 1 000 kg
ons/ounce .....	: 28,31 gram/grams
ton .....	: 1 000 kg

Satuan lain: buah, dus, butir, helai/lembar, kaleng, batang, pulsa, ton kilometer (ton-km), jam, menit, persen (%).

*Other units: unit, pack, pieces, sheet, tin, pulse, ton-kilometres(ton-km), hour, minute, percent (%).*

Perbedaan angka di belakang koma disebabkan oleh pembulatan angka.  
*The difference in decimal numbers is caused by rounding.*



## DAFTAR SINGKATAN/ LIST OF ABBREVIATIONS

SI	: Stasiun Iklim
SIMPK	: Stasiun Meteorologi Pertanian Khusus
t.t	: Tempat tidur
BCG	: Bacillus Calmette Guerin
DPT	: Difteri, Pertusis, Tetanus
TT	: Tetanus Toxoid
IOT	: Industri Obat Tradisional/ <i>Traditional Medicine Industry</i>
IKOT	: Industri Kecil Obat Tradisional/ <i>Traditional Medicine Small</i>
Alkes	: Alat kesehatan/ <i>Health Kits</i>
PKRT	: Perbekalan Kesehatan Rumah tangga/ <i>Household Health Logistics</i>
Kompl	: Komplemen/ <i>Complement</i>
IRTP	: Industri Pangan Produksi Rumah Tangga/ <i>Foods Home Industry</i>
PBF	: Pedagang Besar Farmasi/ <i>Pharmacy Whole-seller</i>
GFK	: Gudang Farmasi Kab/Kota/Regency/ <i>Municipality Pharmacy Warehouse</i>
RB	: Rumah Bersalin/ <i>Delivery House</i>
Pustu	: Puskesmas pembantu/ <i>Auxiliary Public Health Center</i>
BP	: Balai Pengobatan/ <i>Polyclinic</i>
TPS	: Tempat Pembuangan Sementara / <i>landfill</i>
Jamkesmas	: Jaminan kesehatan masyarakat miskin/ <i>Poor public health insurance</i>
PJKMU	: Program Jaminan Kesehatan Masyarakat Umum
SIUP	: Surat Ijin Usaha Perdagangan/ <i>Trading Permission Letter</i>
TDP	: Tanda Daftar Perusahaan/ <i>Company Registration Identity</i>
API	: Angka Pengenal Importir/ <i>Importer's Identity Number</i>



## Statistik Kunci, 2018–2020

### Key Statistics, 2018–2020

Rincian/Description	Satuan/Unit	2018	2019	2020
(1)	(2)	(3)	(4)	(5)
<b>SOSIAL/SOCIAL</b>				
Penduduk <sup>1,9</sup> /Population <sup>1,9</sup>	ribu/thousand	164,48	167,29	168,39
Laju Pertumbuhan Penduduk <sup>1</sup> /Population Growth <sup>1</sup>	%	1,96	1,71	1,83
Angka Harapan Hidup <sup>1-e</sup> /Life Expectancy Rate <sup>1</sup>	tahun/years	68,89	69,14	69,22
Angka Melek Huruf Usia 15+/Literacy Rate Aged 15+	%	96,61	97,22	97,05
Tingkat Partisipasi Angkatan Kerja -TPAK <sup>2,3</sup> Labour Force Participation Rate-LFPR <sup>2,3</sup>	%	60,63	61,54	66,61
Tingkat Pengangguran Terbuka-TPT <sup>2,3</sup> Unemployment Rate-UR <sup>2,3</sup>	%	5,91	5,35	5,11
Penduduk Miskin <sup>4</sup> /Poor People <sup>4</sup>	ribu/thousand	31,06	29,93	29,99
Persentase Penduduk Miskin <sup>4</sup> Percentage of Poor People <sup>4</sup>	%	18,97	17,97	17,70
Indeks Pembangunan Manusia-IPM <sup>5</sup> Human Development Index <sup>5</sup>	–	68,15	69,11	69,18
<b>EKONOMI/ECONOMIC</b>				
Produk Domestik Regional Bruto (PDRB) Harga Berlaku <sup>6</sup> Gross Regional Domestic Bruto (GRDP) at Current Price <sup>6</sup>	miliar rupiah billion rupiahs	6.926,11	7.416,69*	7.674,15**
Laju Pertumbuhan Ekonomi <sup>8</sup> /Economic Growth <sup>7</sup>	%	4,29	6,77*	3,54**
PDRB Per Kapita Harga Berlaku <sup>6,8</sup> Per Capita of GRDP at Current Price <sup>6,8</sup>	juta rupiah million rupiahs	42,11	44,33	45,12

- Catatan/Notes: <sup>1</sup> Hasil proyeksi penduduk Indonesia 2010–2035 (pertengahan tahun/Juni)/The result of Indonesia population projection 2010–2035 (mid year/June)
- <sup>2</sup> Kondisi Agustus/Condition at August
- <sup>3</sup> Data menggunakan penimbang hasil proyeksi SUPAS 2015/Data weighted by the result of SUPAS 2015 projection
- <sup>4</sup> Kondisi Maret/Condition at March
- <sup>5</sup> Sejak tahun 2010, IPM dihitung dengan metode baru. Komponen IPM metode baru adalah angka harapan hidup saat lahir, harapan lama sekolah, rata-rata lama sekolah, dan pengeluaran per kapita/Since 2010, HDI was calculated using new method. New HDI component are life expectancy at birth, expected years of schooling, means years of schooling, and expenditure per capita
- <sup>6</sup> Mulai tahun 2010 mengadopsi System of National Account 2008 (SNA 2008)/Since 2010 is in line with System of National Account 2008 (SNA 2008)
- <sup>7</sup> Menggunakan tahun dasar 2010 (2010=100)/Using 2010 base year (2010=100)
- <sup>8</sup> Menggunakan proyeksi penduduk berdasarkan hasil SP2010/Using population projection based on SP2010
- <sup>9</sup> Hasil SP2020 (September)/The result of the 2020 Population Census (September)



01

# GEOGRAFI DAN IKLIM

## GEOGRAPHY AND CLIMATE

Luas Wilayah  
Kabupaten Nagan Raya  
3.544,9 KM<sup>2</sup>

Kecamatan dengan Jumlah  
Desa Terbanyak

Darul Makmur (40 Desa)

Kecamatan dengan Jumlah  
Desa Tersedikit

Beutong Ateuh  
Bangalang (4 Desa)







**PENJELASAN TEKNIS**

1. Badan Pusat Statistik (BPS) telah melakukan pendataan Potensi Desa (Podes) sejak tahun 1980. Sejak saat itu, Podes dilaksanakan secara rutin sebanyak 3 kali dalam kurun waktu sepuluh tahun untuk mendukung kegiatan Sensus Penduduk, Sensus Pertanian, ataupun Sensus Ekonomi. Dengan demikian, fakta penting terkait ketersediaan infrastruktur dan potensi yang dimiliki oleh setiap wilayah dapat dipantau perkembangannya secara berkala dan terus menerus.
2. Sejak tahun 2008, pendataan Podes mengalami perubahan dengan adanya penambahan kuesioner suplemen kecamatan dan kabupaten/kota. Penambahan kuesioner tersebut bertujuan untuk meningkatkan manfaat data Podes bagi para konsumen data dan pemerintah daerah dalam perencanaan pembangunan wilayah.
3. Data Podes merupakan satu-satunya sumber data kewilayahan yang muatannya beragam dan memberi gambaran tentang situasi pembangunan suatu wilayah (regional). Ini berbeda dengan data dari hasil pendekatan rumah tangga yang lebih menekankan pada dimensi aktivitas sektoral.

**TECHNICAL NOTES**

1. *BPS-Statistics Indonesia has already recorded village potential (Podes) since 1980. Since then, Podes regularly implemented 3 (three) times within ten years to support the activities of the Population Census, Agriculture Census, or Economic Census. Thus, important facts related to the availability of infrastructure and the potential possessed by each region can be monitored regularly and continually.*
2. *Since 2008, Podes has been changed especially in providing additional information from Sub District and regency/municipality, using separate questionnaires. The goal of these changes is to provide more benefits for data users and local government in regional development planning.*
3. *Podes data is the only one source of spatial data consisting of various information and providing a picture of development progress in a region. The Podes data are different from data resulted from household surveys focusing on the dimension of sectoral activities. Both kind of data are important and become the trade mark of*

Keduanya sama penting dan menjadi kekayaan BPS.

4. Cakupan Wilayah. Pencacahan Podes dilakukan secara sensus terhadap seluruh wilayah administrasi pemerintahan terendah setingkat desa (yaitu desa, kelurahan, nagari, Unit Permukiman Transmigrasi (UPT)) yang masih dibina oleh kementerian terkait. Metode Pengumpulan Data. Pengumpulan data Podes dilakukan melalui wawancara langsung oleh petugas terlatih dengan narasumber yang relevan. Petugas adalah aparatur ataupun mitra kerja BPS Kabupaten/Kota, sementara narasumber adalah kepala desa/lurah atau narasumber lain yang memiliki pengetahuan terhadap wilayah target pencacahan.
5. Desa/Kelurahan Tepi Laut adalah desa/kelurahan yang sebagian atau seluruh wilayahnya bersinggungan langsung dengan laut, baik berupa pantai maupun tebing karang.
6. Desa/Kelurahan bukan tepi laut adalah desa/kelurahan yang wilayahnya tidak bersinggungan langsung dengan laut.
7. Desa/Kelurahan Lereng/Puncak adalah desa/kelurahan yang sebagian besar wilayahnya

*BPS on the data richness aspect.*

4. *Podes Coverage. Podes enumeration is implemented as a census of the lowest governmental administrative region equivalent to village (i.e. village, sub-district, nagari, and Transmigration Settlement Unit which is still fostered by the relevant ministries). Method of Data Collection. Data collection of Podes carried out through direct interviews by trained personnel with relevant respondents. The interviewers are BPS Regency/City personnel or partners, meanwhile, the selected respondents are the village head/sub-district head or other respondents who have the knowledge towards the target area of enumeration.*
5. *Coastal Village/Coastal Sub-District is a village/sub-district which some areas are intersect/directly adjacent to the sea, either gently sloping/flat beach or cliffs/reef.*
6. *Non Coastal Village/Non Coastal Sub-District is a village which has no area that intersect/directly adjacent to the sea.*
7. *Slope/Peak Village/Sub-District is a village/sub-district which the largest part of village/sub-district lies on the highest part*

berada di puncak gunung/pegunungan atau terletak di antara puncak sampai lembah.

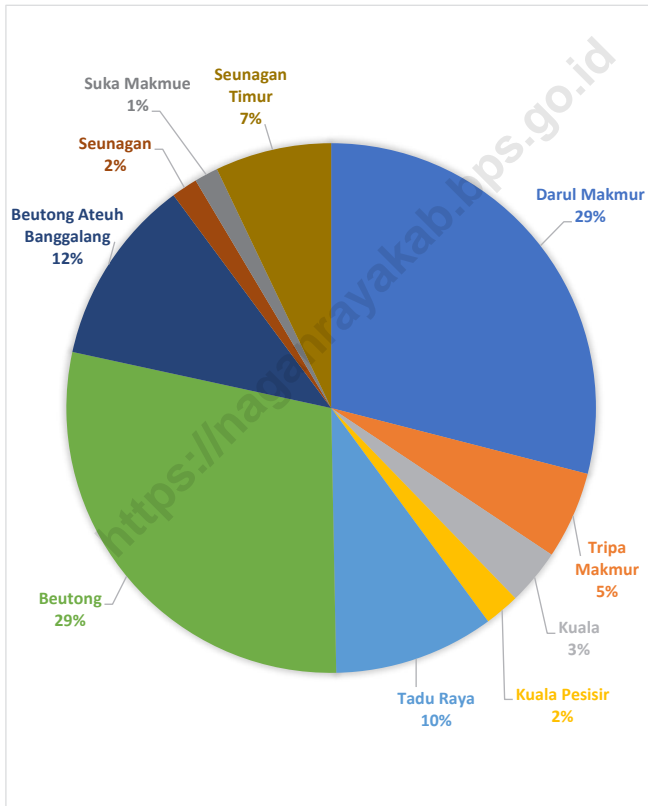
8. Desa/Kelurahan lembah adalah desa/kelurahan yang wilayahnya sebagian besar merupakan daerah rendah yang terletak di antara dua gunung/pegunungan atau daerah yang mempunyai kedudukan lebih rendah dibandingkan daerah sekitarnya.
9. Desa/Kelurahan Dataran adalah desa/kelurahan yang sebagian besar wilayahnya tampak datar, rata, dan membentang.
10. Curah hujan merupakan ketinggian air hujan yang terkumpul dalam tempat yang datar, tidak menguap, tidak meresap dan tidak mengalir. Curha hujan 1 (satu) milimeter artinya dalam luasan satu meter persegi pada tempat yang datar tertampung air setinggi satu milimeter atau tertampung air sebanyak satu liter. Intensitas hujan adalah banyaknya curah hujan persatuan jangka waktu tertentu. Apabila dikatakan intensitasnya besar berarti hujan lebat dan kondisi ini sangat berbahaya karena berdampak dapat menimbulkan banjir, longsor dan efek negatif terhadap tanaman.

*of mount/mountain or lies between the peak to the valley.*

8. *Valley Village/Sub-District area is a village/sub-district with the largest part of the village/sub-district is a low area between two mountains or area that have a position lower than the surrounding areas.*
9. *Flat Village/Sub-District is a village/sub-district which the largest part of village1/sub-district looked plane, flat, and stretches.*
10. *Rainfall is the height of rainwater collected in a flat level, that do not evaporate, seep, and flowing. Rainfall of 1 (one) millimeter means in an area of one square meter at a flat level as high as one millimeter of water was accommodated or accommodated as much as one liter of water. Rainfall intensity is the amount of rainfall in a given time period. When it is said great intensity means heavy rains and these condition is very dangerous because the impact can cause floods, landslides and negative effects on plants.*

**Gambar** 1.1  
**Figures**

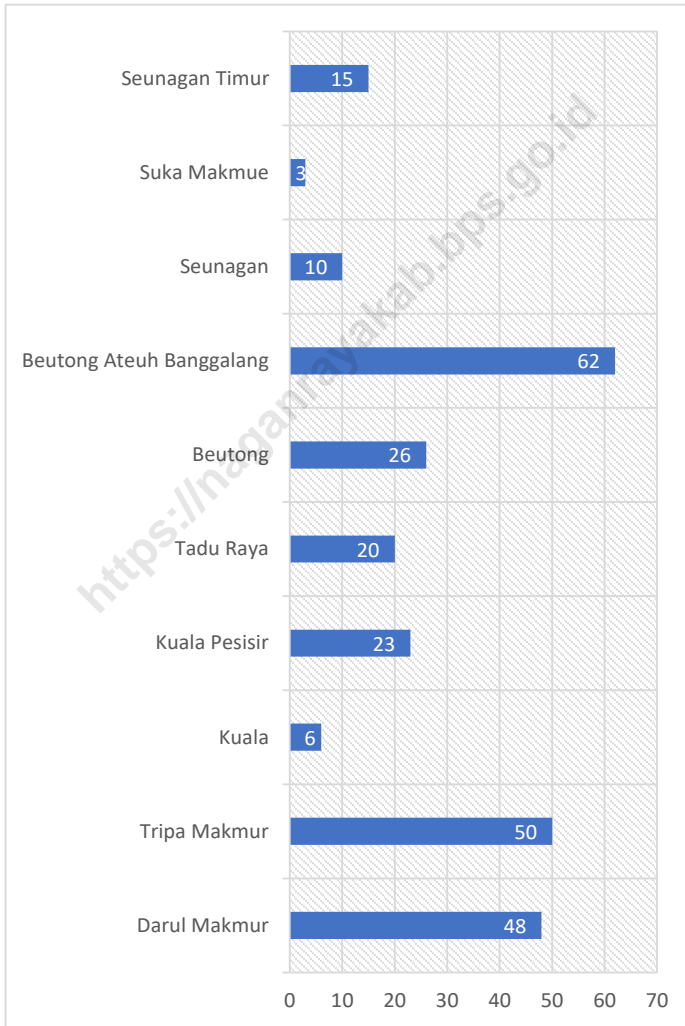
**Luas Daerah Menurut Kecamatan (%) di Kabupaten Nagan Raya, 2020**  
**Total Area by Subdistrict (%) in Nagan Raya Regency, 2020**



Sumber/Source: BPS Kabupaten Nagan Raya/ BPS-Statistics of Nagan Raya Regency

**Gambar** 1.2  
**Figures**

**Jarak ke Ibukota Kabupaten (km) Menurut Kecamatan di Kabupaten Nagan Raya, 2020**  
**Distance to the Capital of Regency (km) by Subdistrict in Nagan Raya Regency, 2020**



Sumber/Source: BPS Kabupaten Nagan Raya/ BPS-Statistics of Nagan Raya Regency

## 1.1 KEADAAN GEOGRAFI GEOGRAPHY CONDITION

**Tabel**  
**Table** 1.1.1 **Luas Daerah dan Jumlah Pulau Menurut Kecamatan di Kabupaten Nagan Raya, 2020**  
**Total Area and Number of Islands by Subdistrict in Nagan Raya Regency, 2020**

Kecamatan Subdistrict	Ibukota Kecamatan Capital of Subdistrict	Luas Total Area (km <sup>2</sup> /sq.km)
(1)	(2)	(3)
Darul Makmur	Alue Bilie	1 027,93
Tripa Makmur	Kabu	189,41
Kuala	Ujong Fatihah	120,89
Kuala Pesisir	Padang Rubek	76,34
Tadu Raya	Alue Bata	347,19
Beutong	Keude Seumot	1 017,32
Beutong Ateuh Banggalang	Kuta Teungoh	405,92
Seunagan	Jeuram	56,73
Suka Makmue	Lueng Baro	51,56
Seunagan Timur	Keude Linteung	251,61
<b>Nagan Raya</b>	<b>Suka Makmue</b>	<b>3 544,90</b>

Lanjutan Tabel/*Continued Table* 1.1.1

Kecamatan <i>Subdistrict</i>	Persentase terhadap Luas Kabupaten <i>Percentage to Regency Area</i>	Jumlah Pulau <i>Number of Islands</i>
(1)	(4)	(5)
Darul Makmur	29,00	-
Tripa Makmur	5,34	-
Kuala	3,41	-
Kuala Pesisir	2,15	-
Tadu Raya	9,79	-
Beutong	28,70	-
Beutong Ateuh Banggalang	11,45	-
Seunagan	1,60	-
Suka Makmue	1,45	-
Seunagan Timur	7,10	-
<b>Nagan Raya</b>	<b>100</b>	<b>-</b>

Sumber/*Source*: BPS Kabupaten Nagan Raya/ *BPS-Statistics of Nagan Raya Regency*

**Tabel** 1.1.2 **Tinggi Wilayah dan Jarak ke Ibukota Kabupaten Menurut Kecamatan di Kabupaten Nagan Raya, 2020**  
**Table** *Altitude and Distance to the Capital of Regency by Subdistrict in Nagan Raya Regency, 2020*

Kecamatan Subdistrict	Tinggi Wilayah (mdpl) Altitude (m a.s.l)	Jarak ke Ibukota Kabupaten Distance to the Capital of Regency
(1)	(2)	(3)
Darul Makmur	27	48
Tripa Makmur	17	50
Kuala	15	6
Kuala Pesisir	7	23
Tadu Raya	27	20
Beutong	50	26
Beutong Ateuh Banggalang	556	62
Seunagan	32	10
Suka Makmue	23	3
Seunagan Timur	41	15
<b>Nagan Raya</b>		

Sumber/Source: BPS Kabupaten Nagan Raya/ BPS-Statistics of Nagan Raya Regency



**Tabel**  
**Table** 1.1.3

**Jumlah Permohonan Hak Tanah Yang diterima di  
Kabupaten Nagan Raya Per Bulan, 2020**  
*Distance The Number of Land Right Application that  
Accepted in Nagan Raya Regency per Month, 2020*

<b>Bulan Month</b>	<b>Permohonan Sertifikat Petition</b>	<b>Pemisahan/ Pemecahan/ Penggabungan Tanah Separation/Splitting/ Merge</b>	<b>Peralihan Sertifikat Rename</b>
(1)	(2)	(3)	(4)
Januari/January	34	13	70
Februari/February	18	6	61
Maret/March	19	6	34
April/April	9	8	51
Mei/May	0	8	19
Juni/June	7	13	56
Juli/July	8	7	61
Agustus/August	8	9	34
September/September	16	19	32
Oktober/October	22	13	21
November/November	122	10	54
Desember/December	266	30	244
<b>Nagan Raya</b>	<b>529</b>	<b>142</b>	<b>737</b>

Sumber/Source: Badan Pertanahan Nasional Kabupaten Nagan Raya  
National Land Office of Nagan Raya Regency

## 1.2 KEADAAN IKLIM CLIMATE CONDITION

**Tabel** 1.2.1 **Pengamatan Unsur Iklim Menurut Bulan di Kabupaten Nagan Raya, 2020**  
**Table** 1.2.1 **Observation of Climate Elements By Months at Nagan Raya Regency, 2020**

Bulan Month	Suhu/Temperature (°C)			Kelembaban/Humidity (%)		
	Minimum	Rata-rata Average	Maksimum Maximum	Minimum	Rata-rata Average	Maksimum Maximum
(1)	(2)	(3)	(4)	(5)	(6)	(7)
Januari/January	23,7	27,3	31,9	87	75	98
Februari/February	23,6	27,4	32,1	75	87	98
Maret/March	23,8	27,8	32,8	72	85	96
April/April	23,9	27,2	32,3	77	89	97
Mei/May	23,9	27,2	32,3	76	88	96
Juni/June	23,4	27,0	32,2	72	84	94
Juli/July	23,1	26,5	31,9	75	87	96
Agustus/August	23,2	27,0	32,5	73	86	96
September/September	23,1	26,5	31,6	78	89	96
Oktober/October	22,9	26,1	31,3	81	90	98
November/November	23,5	26,4	31,0	83	91	97
Desember/December	23,2	26,4	31,0	83	91	97

Lanjutan Tabel/*Continued Table 1.2.1*

Bulan Month	Kecepatan Angin (m/det) Wind Velocity (m/sec)			Tekanan Udara/Atmospheric Pressure (mb)		
	Minimum	Rata-rata Average	Maksimum Maximum	Minimum	Rata-rata Average	Maksimum Maximum
(1)	(8)	(9)	(10)	(11)	(12)	(13)
Januari/January	1,1	1,3	5,5	1 007,7	1 009,5	1 012,0
Februari/February	0,9	1,3	1,7	1 007,0	1 009,8	1 011,7
Maret/March	0,7	1,3	1,9	1 006,5	1 009,4	1 011,3
April/April	0,7	1,0	1,8	1 008,1	1 009,8	1 010,8
Mei/May	0,3	1,1	1,9	1 005,3	1 009,0	1 012,0
Juni/June	0,8	1,0	1,7	1 007,2	1 009,1	1 011,4
Juli/July	0,7	1,1	1,5	1 006,5	1 008,4	1 011,0
Agustus/August	0,5	0,9	1,6	1 006,7	1 008,8	1 010,4
September/September	0,2	0,9	2,0	1 008,0	1 009,7	1 012,1
Oktober/October	0,6	1,1	1,6	1 007,6	1 009,8	1 012,7
November/November	0,8	1,4	2,0	1 006,2	1 009,6	1 012,0
Desember/December	1,0	1,4	3,0	1 008,3	1 009,5	1 012,1

Lanjutan Tabel/*Continued Table 1.2.1*

<b>Bulan Month</b>	<b>Jumlah Curah Hujan Number of Precipitation (mm)</b>	<b>Jumlah Hari Hujan (hari) Number of Rainy Days (day)</b>	<b>Penyinaran Matahari Duration of Sunshine (%)</b>
(1)	(14)	(15)	(16)
Januari/January	579,0	15	81,8
Februari/February	242,0	12	73,6
Maret/March	337,0	12	77,2
April/April	595,0	19	67,5
Mei/May	385,0	18	55,0
Juni/June	152,0	10	67,5
Juli/July	739,0	18	62,7
Agustus/August	249,0	14	61,8
September/September	250,0	17	40,9
Oktober/October	459,0	20	47,2
November/November	444,0	21	47,7
Desember/December	307,0	21	56,3

Sumber/*Source*: Stasiun Meteorologi Cut Nyak Dhien Kabupaten Nagan Raya  
*Meteorology Station of Cut Nyak Dhien of Nagan Raya Regency*

02

**PEMERINTAHAN**  
*GOVERNMENT*





**PENJELASAN TEKNIS****TECHNICAL NOTES**

- |   |  |
|---|--|
| <p>1. Anggota Dewan Perwakilan Rakyat Daerah (DPRD) dipilih melalui pemilihan umum (pemilu) dan dilantik dalam masa jabatan lima tahun.</p>   | <p>1. <i>Regional House of Representatives (DPRD) members are elected through a general election and appointed for a five-years membership.</i></p>  |
| <p>2. Susunan pemerintahan Republik Indonesia periode 2019–2024 terdiri dari presiden, wakil presiden, lembaga tinggi negara, kementerian, setingkat menteri, dan Lembaga Pemerintahan Non Kementerian (LPNK).</p>  | <p>2. <i>The government structure of the Republic of Indonesia period 2019–2024 consists of president, vice president, state supreme agencies, ministries, ministerial level institutions, and non-ministerial institutions.</i></p>                                 |
| <p>3. Lembaga tinggi negara terdiri dari Majelis Permusyawaratan Rakyat (MPR), Dewan Perwakilan Rakyat (DPR), Badan Pemeriksa Keuangan (BPK), dan Mahkamah Agung (MA), Dewan Perwakilan Daerah (DPD), Mahkamah Konstitusi (MK), dan Komisi Yudisial (KY).</p> | <p>3. <i>State supreme agencies consist of The People's Consultative Assembly, The House of Representative, The Audit Board of the Republic of Indonesia, Supreme Court, Local Councils, Constitutional Court, and Judicial Commission.</i></p>                      |
| <p>4. Kementerian terdiri dari kementerian koordinator dan kementerian.</p>   | <p>4. <i>Ministries consist of coordinating ministry and departmental ministry.</i></p>  |
| <p>5. Kementerian koordinator terdiri dari bidang politik, hukum, dan keamanan (Polhukam), bidang perekonomian, bidang pembangunan manusia dan kebudayaan, dan bidang kemaritiman.</p>  | <p>5. <i>Coordinating ministries consist of Coordinating Ministry for Political, Legal, and Security Affairs, Coordinating Ministry for the Economy, Coordinating Ministry for Maritime Affairs, and Coordinating Ministry for Human Development and Culture</i></p> |
| <p>6. Kementerian terdiri dari Kementerian Sekretaris Negara, Kementerian Dalam Negeri,</p>   | <p>6. <i>Departmental Ministries consist of State Secretary; Ministry of Home</i></p>  |

Kementerian Luar Negeri,  
 Kementerian Perencanaan  
 Pembangunan Nasional/  
 Bappenas, Kementerian  
 Pertahanan, Kementerian  
 Hukum dan Hak Asasi Manusia,  
 Kementerian Keuangan,  
 Kementerian Energi dan Sumber  
 Daya Mineral, Kementerian  
 Perindustrian, Kementerian  
 Perdagangan, Kementerian  
 Pertanian, Kementerian  
 Perhubungan, Kementerian  
 Kelautan dan Perikanan,  
 Kementerian Ketenagakerjaan,  
 Kementerian Badan Usaha Milik  
 Negara, Kementerian Koperasi  
 dan UKM, Kementerian Pekerjaan  
 Umum dan Perumahan Rakyat,  
 Kementerian Lingkungan Hidup  
 dan Kehutanan, Kementerian  
 Agraria dan Tata Ruang/  
 Badan Pertanahan Nasional,  
 Kementerian Kesehatan,  
 Kementerian Kebudayaan dan  
 Pendidikan Dasar Menengah,  
 Kementerian Sosial, Kementerian  
 Agama, Kementerian Pariwisata,  
 Kementerian Komunikasi dan  
 Informatika, Kementerian  
 Pendayagunaan Aparatur  
 Negara dan Reformasi Birokrasi,  
 Kementerian Pemuda dan  
 Olahraga, Kementerian Desa,  
 Pembangunan Daerah Tertinggal  
 dan Transmigrasi, Kementerian  
 Riset Teknologi dan Pendidikan  
 Tinggi, dan Kementerian  
 Pemberdayaan Perempuan dan  
 Perlindungan Anak.

*Affairs; Ministry of Foreign Affairs;  
 Ministry of National Development  
 Planning/Chairperson of National  
 Development Planning Agency;  
 Ministry of Defense; Ministry of  
 Justice and Human Rights; Ministry  
 of Finance; Ministry of Energy  
 and Mineral Resources; Ministry  
 of Industry; Ministry of Trade;  
 Ministry of Agriculture; Ministry  
 of Transportation; Ministry of  
 Maritime Affairs and Fisheries;  
 Ministry of Manpower; Ministry of  
 State Owned Enterprises; Ministry  
 of Cooperatives and Small and  
 Medium Enterprises; Ministry of  
 Public Works and Public Housing;  
 Ministry of Environment and  
 Forestry; Ministry of Agrarian Affairs  
 and Spatial Planning/National  
 Land Agency; Ministry of Health;  
 Ministry of Culture and Elementary  
 & Secondary Education; Ministry of  
 Social Services; Ministry of Religious  
 Affairs; Ministry of Tourism; Ministry  
 of Communication and Informatics;  
 Ministry of Empowerment of  
 State Apparatus and Bureaucracy  
 Reform; Ministry of Youth and  
 Sports Affairs; Ministry of Village  
 Development, Disadvantaged  
 Regions and Transmigration;  
 Ministry of Research, Technology,  
 and Higher Education; and  
 Ministry of Women Empowerment  
 and Child Protection.*

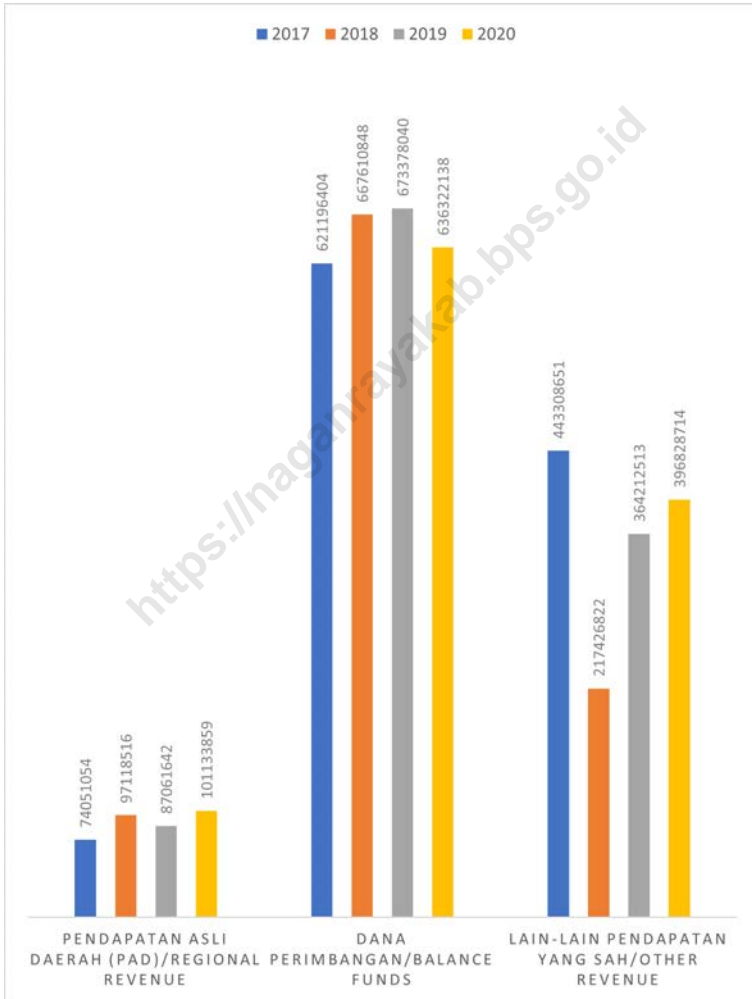


7. Setingkat Menteri terdiri dari Kejaksaan Agung, Tentara Nasional Indonesia, dan Kepolisian Negara Republik Indonesia.
8. Lembaga Pemerintah Non Kementerian terdiri dari Arsip Nasional Republik Indonesia, Badan Intelijen Negara, Badan Kepegawaian Negara, Badan Kependudukan dan Keluarga Berencana Nasional, Badan Koordinasi Penanaman Modal, Badan Informasi Geospasial, Badan Meteorologi, Klimatologi, dan Geofisika, Badan Narkotika Nasional, Badan Nasional Penanggulangan Bencana, Badan Nasional Penanggulangan Terorisme, Badan Nasional Penempatan dan Perlindungan Tenaga Kerja Indonesia, Badan Pengawasan Obat dan Makanan, Badan Pengawasan Tenaga Nuklir, Badan Pengawasan Keuangan dan Pembangunan, Badan Pengkajian dan Penerapan Teknologi, Badan Pusat Statistik, Badan SAR Nasional, Badan Standardisasi Nasional, Badan Tenaga Nuklir Nasional, Lembaga Administrasi Negara, Lembaga Ilmu Pengetahuan Indonesia, Lembaga Ketahanan Nasional, Lembaga Kebijakan Pengadaan Barang/Jasa Pemerintah, Lembaga Penerbangan dan Antariksa Nasional, Lembaga Sandi Negara, dan Perpustakaan Nasional Republik Indonesia.
7. *Ministerial Level Officials consist of, Attorney General, Indonesian National Defense Force, and Indonesian National Police.*
8. *Non Ministerial Institutions consist of National Archive of the Republic of Indonesia, State Intelligence Board, National Civil Service Agency, National Population and Family Planning Board, Investment Coordinating Board, Geospatial Information Agency, Meteorology, Climatology, and Geophysics Agency, National Narcotics Agency, National Agency for Disaster Management, National Counter Terrorism Agency, The National Authority for The Placement and Protection of Indonesian Overseas Workers, National Agency of Drugs and Foods Control, Nuclear Energy Controlling Board, Audit and Development Supervising Agency, Agency for the Assesment and Application Technology, BPS-Statistics Indonesia, National Search and Rescue Agency, National Standardization Board, National Nuclear Energy Board, National Institute of Administration, National Institute of Science, National Resilience Institute, Government Procurement Policy Board, National Institute of Space and Aeronautics, National Crypto Agency, and National Library of Republic of Indonesia.*

**Gambar** 2.1  
**Figures**

**Realisasi Pendapatan Pemerintah Kabupaten Nagan Raya Menurut Jenis Pendapatan (ribu rupiah), 2017–2020**

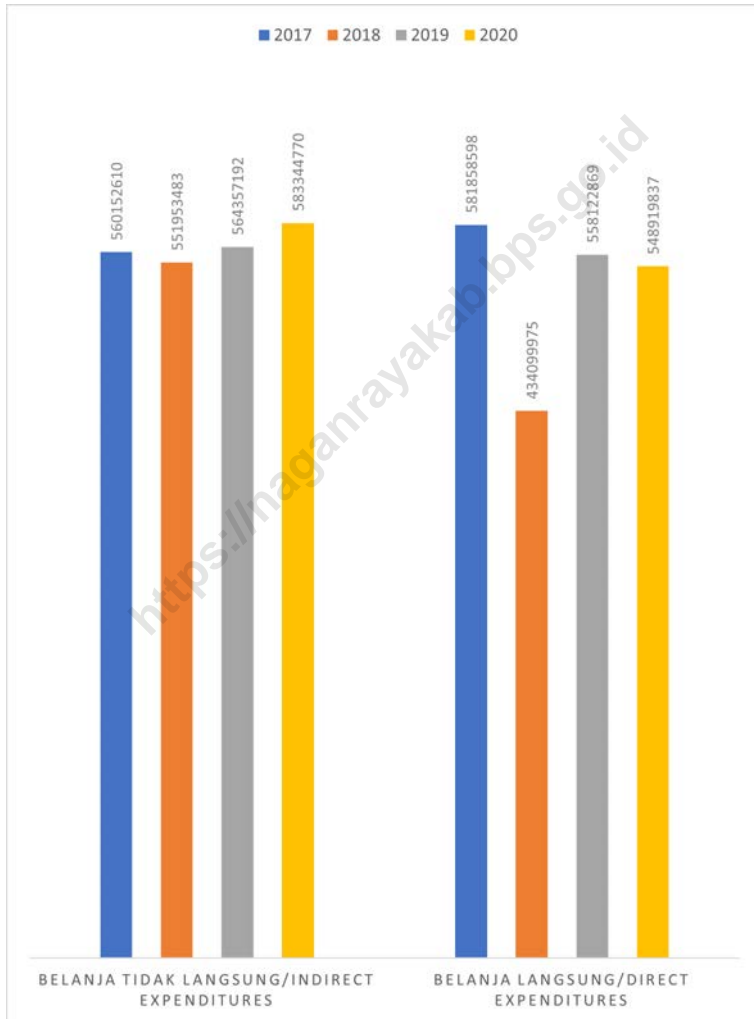
*Actual Nagan Raya Regency Government Revenues by Kind of Revenues (thousand rupiahs), 2017–2020*



Sumber/Source : Badan Pengelola Keuangan Daerah Kabupaten Nagan Raya  
Regional Agency for Financial Management of Nagan Raya Regency

**Gambar** 2.2  
**Figures**

**Realisasi Belanja Pemerintah Kabupaten Nagan Raya  
Menurut Jenis Belanja (ribu rupiah), 2017–2020**  
*Actual Nagan Raya Regency Government Expenditures  
by Kind of Expenditures (thousand rupiahs), 2017–2020*



Sumber/Source : Badan Pengelola Keuangan Daerah Kabupaten Nagan Raya  
Regional Agency for Financial Management of Nagan Raya Regency

## 2.1 WILAYAH ADMINISTRATIF ADMINISTRATIVE AREA

**Tabel 2.1.1** Jumlah Desa<sup>1</sup>/Kelurahan Menurut Kecamatan di Kabupaten Nagan Raya, 2016–2020  
**Table** *Number of Villages<sup>1</sup>/Kelurahan by Subdistrict in Nagan Raya Regency, 2016–2020*

Kecamatan Subdistrict	2016	2017	2018	2019	2020
(1)	(2)	(3)	(4)	(5)	(6)
Darul Makmur	40	40	40	40	40
Tripa Makmur	11	11	11	11	11
Kuala	17	17	17	17	17
Kuala Pesisir	16	16	16	16	16
Tadu Raya	22	22	22	22	22
Beutong	24	24	24	24	24
Beutong Ateuh Banggalang	4	4	4	4	4
Seunagan	35	35	35	35	35
Suka Makmue	19	19	19	19	19
Seunagan Timur	34	34	34	34	34
<b>Nagan Raya</b>	<b>222</b>	<b>222</b>	<b>222</b>	<b>222</b>	<b>222</b>

Catatan/Note: <sup>1</sup>Termasuk Unit Permukiman Transmigrasi (UPT)/Include Transmigration Settlement Unit  
Sumber/Source: Peraturan Kepala Badan Pusat Statistik Nomor 1 Tahun 2020 Tanggal 5 Februari 2020 tentang Perubahan Atas Peraturan Kepala Badan Pusat Statistik Nomor 3 Tahun 2019 tentang Kode dan Nama Wilayah Kerja Statistik Tahun 2019/Chief Statistician Regulation Number 1/2020, February 5 2020, as a revision of Chief Statistician Regulation Number 3 of 2019 on Code and Name of Regional Level of Data Collection.

## 2.2 DEWAN PERWAKILAN RAKYAT DAERAH REGIONAL HOUSE OF REPRESENTATIVE

**Tabel 2.2.1** Jumlah Anggota Dewan Perwakilan Rakyat Daerah Menurut Partai Politik dan Jenis Kelamin di Kabupaten Nagan Raya, 2020  
*Number of Regional House of Representatives's Members by Political Parties and Sex in Nagan Raya Regency 2020*

Partai Politik <i>Political Parties</i>	Laki-laki <i>Male</i>	Perempuan <i>Female</i>	Jumlah <i>Total</i>
(1)	(2)	(3)	(4)
Partai Golkar	3	-	3
Partai Aceh	2	1	3
Partai Demokrat	5	2	7
Partai Nasdem	2	-	2
PAN	2	-	2
PKB	1	-	1
PNA	1	-	1
Partai Slra	2	1	3
Gerindra	1	1	2
PBB	1	-	1
<b>Jumlah/Total</b>	<b>20</b>	<b>5</b>	<b>25</b>

Sumber/Source: Dewan Perwakilan Rakyat Kabupaten Nagan Raya  
*The House of Representatives of Nagan Raya Regency*

## 2.3 SUMBER DAYA MANUSIA HUMAN RESOURCES

**Tabel** 2.3.1 **Jumlah Pegawai Negeri Sipil Menurut Jabatan dan Jenis Kelamin di Kabupaten Nagan Raya, Desember 2019 dan Desember 2020**  
**Number of Civil Servants by Occupation and Sex in Nagan Raya Regency, December 2019 dan December 2020**

Jabatan <i>Occupation</i>	2019		Jumlah <i>Total</i>
	Laki-laki <i>Male</i>	Perempuan <i>Female</i>	
(1)	(2)	(3)	(4)
<b>Fungsional Tertentu</b> <i>Specific Functional</i>	650	1 387	2 037
<b>Fungsional Umum</b> <i>Staf General Functional</i>	674	516	1 190
<b>Struktural/Structural</b>	335	131	466
Eselon V/5th Echelon	-	-	-
Eselon IV/4th Echelon	184	109	293
Eselon III/3rd Echelon	124	19	143
Eselon II/2nd Echelon	27	3	30
Eselon I/1st Echelon	-	-	-
<b>Jumlah/Total</b>	<b>1 659</b>	<b>2 034</b>	<b>3 693</b>

Lanjutan Tabel/*Continued Table 2.3.1*

Jabatan <i>Occupation</i>	2020		Jumlah <i>Total</i>
	Laki-laki <i>Male</i>	Perempuan <i>Female</i>	
(1)	(5)	(6)	(7)
<b>Fungsional Tertentu</b> <i>Specific Functional</i>	...	...	...
<b>Fungsional Umum</b> <i>Staf General Functional</i>	...	...	...
<b>Struktural/Structural</b>	...	...	...
Eselon V/5th Echelon	...	...	...
Eselon IV/4th Echelon	...	...	...
Eselon III/3rd Echelon	...	...	...
Eselon II/2nd Echelon	...	...	...
Eselon I/1st Echelon	...	...	...
<b>Jumlah/Total</b>	...	...	...

Sumber/*Source*: Badan Kepegawaian dan Pengembangan Sumber Daya Manusia Kabupaten Nagan Raya  
*Regional Agency for Employee Affairs and Development of Human Resources of Nagan Raya Regency*

**Tabel**  
**Table** 2.3.2

**Jumlah Pegawai Negeri Sipil Menurut Tingkat Pendidikan dan Jenis Kelamin di Kabupaten Nagan Raya, Desember 2019 dan Desember 2020**  
**Number of Civil Servants by Educational Level and Sex in Nagan Raya Regency, Desember 2019 dan Desember 2020**

Tingkat Pendidikan <i>Educational Level</i>	2019		
	Laki-laki <i>Male</i>	Perempuan <i>Female</i>	Jumlah <i>Total</i>
(1)	(2)	(3)	(4)
Sampai dengan SD <i>Up to Primary School</i>	-	-	-
SMP/Sederajat <i>General Vocational Junior High School</i>	63	10	73
SMA/Sederajat <i>General/Vocational Senior High School</i>	451	346	797
Diploma I, II/Akta I, II <i>Diploma I, II/Akta I, II</i>	73	97	170
Diploma III/Akta III/Sarjana Muda <i>Diploma III/Akta III/Bachelor</i>	101	454	555
Tingkat Sarjana/Doktor/Ph.D <i>University Graduates</i>	989	1 109	2 098
<b>Jumlah/Total</b>	<b>1 677</b>	<b>2 016</b>	<b>3 693</b>



Lanjutan Tabel/*Continued Table 2.3.2*

Tingkat Pendidikan <i>Educational Level</i>	2020		
	Laki-laki <i>Male</i>	Perempuan <i>Female</i>	Jumlah <i>Total</i>
(1)	(2)	(3)	(4)
Sampai dengan SD <i>Up to Primary School</i>	...	...	...
SMP/Sederajat <i>General Vocational Junior High School</i>	...	...	...
SMA/Sederajat <i>General/Vocational Senior High School</i>	...	...	...
Diploma I, II/Akta I, II <i>Diploma I, II/Akta I, II</i>	...	...	...
Diploma III/Akta III/Sarjana Muda <i>Diploma III/Akta III/Bachelor</i>	...	...	...
Tingkat Sarjana/Doktor/Ph.D <i>University Graduates</i>	...	...	...
<b>Jumlah/Total</b>	...	...	...

Sumber/Source: Badan Kepegawaian dan Pengembangan Sumber Daya Manusia Kabupaten Nagan Raya  
*Regional Agency for Employee Affairs and Development of Human Resources of Nagan Raya Regency*

**Tabel**  
**Table** 2.3.3

**Jumlah Pegawai Negeri Sipil Menurut Tingkat  
Kepangkatan dan Jenis Kelamin di Kabupaten Nagan  
Raya, Desember 2019 dan Desember 2020**  
*Number of Civil Servants by Hierarchy and Sex in Nagan  
Raya Regency, Desember 2019 dan Desember 2020*

Pangkat/Golongan/Ruang Hierarchy	2019		
	Laki-laki Male	Perempuan Female	Jumlah Total
(1)	(2)	(3)	(4)
1. I/A (Juru Muda)	3	0	3
2. I/B (Juru Muda Tingkat I)	1	0	1
3. I/C (Juru)	26	8	34
4. I/D (Juru Tingkat I)	17	1	18
<b>Golongan I/Range I</b>	<b>47</b>	<b>9</b>	<b>56</b>
5. II/A (Pengatur Muda)	41	11	52
6. II/B (Pengatur Muda Tingkat I)	116	70	186
7. II/C (Pengatur)	91	196	287
8. II/D (Pengatur Tingkat I)	100	64	164
<b>Golongan II/Range II</b>	<b>348</b>	<b>341</b>	<b>689</b>
9. III/A (Penata Muda)	203	197	400
10. III/B (Penata Muda Tingkat I)	164	307	471
11. III/C (Penata)	208	339	547
12. III/D (Penata Tingkat I)	270	356	626
<b>Golongan III/Range III</b>	<b>845</b>	<b>1 199</b>	<b>2 044</b>
13. IV/A (Pembina)	230	249	479
14. IV/B (Pembina Tingkat I)	165	237	402
15. IV/C (Pembina Utama Muda)	12	0	12
16. IV/D (Pembina Utama Madya)	1	0	1
17. IV/E (Pembina Utama)	0	0	0
<b>Golongan IV/Range IV</b>	<b>408</b>	<b>486</b>	<b>894</b>
<b>Jumlah/Total</b>	<b>1 648</b>	<b>2 035</b>	<b>3 683</b>

Lanjutan Tabel/*Continued Table 2.3.3*

Pangkat/Golongan/Ruang <i>Hierarchy</i>	2020		
	Laki-laki <i>Male</i>	Perempuan <i>Female</i>	Jumlah <i>Total</i>
(1)	(5)	(6)	(7)
1. I/A (Juru Muda)	...	...	...
2. I/B (Juru Muda Tingkat I)	...	...	...
3. I/C (Juru)	...	...	...
4. I/D (Juru Tingkat I)	...	...	...
<b>Golongan I/Range I</b>	...	...	...
5. II/A (Pengatur Muda)	...	...	...
6. II/B (Pengatur Muda Tingkat I)	...	...	...
7. II/C (Pengatur)	...	...	...
8. II/D (Pengatur Tingkat I)	...	...	...
<b>Golongan II/Range II</b>	...	...	...
9. III/A (Penata Muda)	...	...	...
10. III/B (Penata Muda Tingkat I)	...	...	...
11. III/C (Penata)	...	...	...
12. III/D (Penata Tingkat I)	...	...	...
<b>Golongan III/Range III</b>	...	...	...
13. IV/A (Pembina)	...	...	...
14. IV/B (Pembina Tingkat I)	...	...	...
15. IV/C (Pembina Utama Muda)	...	...	...
16. IV/D (Pembina Utama Madya)	...	...	...
17. IV/E (Pembina Utama)	...	...	...
<b>Golongan IV/Range IV</b>	...	...	...
<b>Jumlah/Total</b>	...	...	...

Sumber/*Source*: Badan Kepegawaian dan Pengembangan Sumber Daya Manusia Kabupaten Nagan Raya  
*Regional Agency for Employee Affairs and Development of Human Resources of Nagan Raya Regency*

**Tabel 2.3.4** Jumlah Pegawai Negeri Sipil Menurut Dinas/Instansi Pemerintah dan Jenis Kelamin di Kabupaten Nagan Raya, 2020  
**Number of Civil Servants by Institution/Office and Sex in Nagan Raya Regency, 2020**

Dinas/Instansi Pemerintahan <i>Institution/Office</i>	2020		
	Laki-laki <i>Male</i>	Perempuan <i>Female</i>	Jumlah <i>Total</i>
(1)	(2)	(3)	(4)
Badan Kepegawaian dan Pengembangan Sumber Daya Manusia	21	7	28
Badan Kesatuan Bangsa Dan Politik	6	2	8
Badan Penanggulangan Bencana Daerah	18	4	22
Badan Perencanaan Pembangunan Daerah	26	14	40
Dinas Kebudayaan, Pariwisata, Pemuda, dan Olahraga	25	4	29
Dinas Kelautan Perikanan dan Pangan	23	8	31
Dinas Kependudukan dan Pencatatan Sipil	11	7	18
Dinas Kesehatan	24	19	43
Dinas Komunikasi, Informatika dan Statistik	15	3	18
Dinas Lingkungan Hidup	18	5	23
Dinas Pekerjaan Umum dan Perumahan Rakyat	53	15	68
Dinas Pemberdayaan Masyarakat dan Gampong, Pengendalian Penduduk, dan Pemberdayaan Perempuan	18	17	35
Dinas Penanaman Modal dan Pelayanan Terpadu Satu Pintu	11	10	21
Dinas Pendidikan	257	466	723
Dinas Perhubungan	19	4	23
Dinas Perindustrian, Perdagangan, dan Koperasi	21	13	34
Dinas Perkebunan	19	7	26
Dinas Perpustakaan dan Arsip	14	8	22
Dinas Pertanahan	2	11	13

Lanjutan Tabel/*Continued Table 2.3.4*

Dinas/Instansi Pemerintahan <i>Institution/Office</i>	2020		
	Laki-laki <i>Male</i>	Perempuan <i>Female</i>	Jumlah <i>Total</i>
(1)	(5)	(6)	(7)
Dinas Pertanian dan Peternakan	62	41	103
Dinas Perumahan Rakyat dan Kawasan Permukiman	24	5	29
Dinas Sosial	16	6	22
Dinas Syariat Islam	10	11	21
Dinas Tenaga Kerja dan Transmigrasi	14	2	16
Inspektorat	23	19	42
Majelis Adat Aceh	3	4	7
Majelis Pendidikan Daerah	5	1	6
Majelis Permusyawaratan Ulama	3	1	4
Puskesmas Alue Bilie	11	29	40
Puskesmas Alue Rambot	7	15	22
Puskesmas Beutong	4	44	48
Puskesmas Beutong Ateuh Banggalang	8	15	23
Puskesmas Cot Kuta	6	40	46
Puskesmas Jeuram	6	79	85
Puskesmas Kuala Tadu	3	13	16
Puskesmas Lueng Keubeu Jagat	3	17	20
Puskesmas Padang Panjang	10	35	45
Puskesmas Padang Rubek	1	19	20
Puskesmas Simpang Jaya	7	25	32
Puskesmas Suka Mulia	7	29	36
Puskesmas Ujong Fatimah	5	43	48
Puskesmas Uteun Pulo	4	55	59
RSUD Nagan Raya	35	123	158

Lanjutan Tabel/*Continued Table 2.3.4*

Dinas/Instansi Pemerintahan <i>Institution/Office</i>	2020		
	Laki-laki <i>Male</i>	Perempuan <i>Female</i>	Jumlah <i>Total</i>
(1)	(5)	(6)	(7)
Satuan Polisi Pamong Praja dan Wilayahul Hisbah	24	6	30
Sekretariat Baitul Mal	4	2	6
Sekretariat DPRK	22	11	33
Sekretariat Kecamatan Beutong	26	13	39
Sekretariat Kecamatan Beutong Ateuh Banggalang	13	-	13
Sekretariat Kecamatan Darul Makmur	19	13	32
Sekretariat Kecamatan Kuala	21	11	32
Sekretariat Kecamatan Kuala Pesisir	16	10	26
Sekretariat Kecamatan Seunagan	21	6	27
Sekretariat Kecamatan Seunagan Timur	21	6	27
Sekretariat Kecamatan Suka Makmue	18	8	26
Sekretariat Kecamatan Tadu Raya	22	1	23
Sekretariat Kecamatan Tripa Makmur	14	3	17
Sekretariat Korpri	6	2	8
Setdakab Nagan Raya	82	23	105
UPTD Gudang Farmasi	2	1	3
UPTD Laboratorium Kesehatan	4	4	8
UPTD Pendidikan Darul Makmur	148	175	323
UPTD Pendidikan Kuala	121	203	324
UPTD Pendidikan Seunagan	139	251	390

Sumber/*Source*: Badan Kepegawaian dan Pengembangan Sumber Daya Manusia Kabupaten Nagan Raya  
Regional Agency for Employee Affairs and Development of Human Resources of Nagan Raya Regency

## 2.4 KEUANGAN PEMERINTAH GOVERNMENT FINANCE

**Tabel 2.4.1** Realisasi Pendapatan Pemerintah Kabupaten Nagan Raya Menurut Jenis Pendapatan (ribu rupiah), 2017–2020  
*Actual Nagan Raya Regency Government Revenues by Kind of Revenues (thousand rupiahs), 2017–2020*

Jenis Pendapatan/ <i>Kind of Revenues</i>	2017	2018
(1)	(2)	(3)
<b>1. Pendapatan Asli Daerah (PAD)/<i>Regional Revenue</i></b>	<b>74 051 054</b>	<b>97 118 516</b>
1.1 Pajak Daerah/ <i>Regional Tax</i>	19 480 004	16 086 659
1.2 Retribusi Daerah/ <i>Regional Retribution</i>	1 801 485	1 170 887
1.3 Hasil Perusahaan Milik Daerah dan Pengelolaan Kekayaan Daerah yang Dipisahkan/ <i>Regional-Owned Company Revenue and Separated Management of Regional Wealth</i>	2 915 223	2 920 347
1.4 Lain-lain PAD yang Sah/ <i>Other Regional Revenue</i>	42 322 839	70 382 393
<b>2. Dana Perimbangan/<i>Balance Funds</i></b>	<b>621 196 404</b>	<b>667 610 848</b>
2.1 Bagi Hasil Pajak/ <i>Tax Sharing Revenue</i>	...	...
2.2 Bagi Hasil Bukan Pajak/Sumber Daya Alam/ <i>Non-Tax Sharing Revenue/Natural Resources</i>	...	...
2.3 Dana Alokasi Umum/ <i>General Allocation Fund</i>	525 353 481	521 352 900
2.4 Dana Alokasi Khusus/ <i>Special Allocation Fund</i>	95 842 923	146 257 947
<b>3. Lain-lain Pendapatan yang Sah/<i>Other Revenue</i></b>	<b>443 308 651</b>	<b>217 426 822</b>
3.1 Pendapatan Hibah/ <i>Grant</i>	118 099 480	0
3.2 Dana Darurat/ <i>Emergency Fund</i>	0	0
3.3 Dana Bagi Hasil Pajak dari Provinsi dan Pemerintah Daerah Lainnya/ <i>Tax Sharing Revenue from Provincial and Other Regional Governments</i>	22 799 141	25 263 001
3.4 Dana Penyesuaian dan Otonomi Daerah/ <i>Regional Adjustment and Autonomy Fund</i>	218 941 273	192 163 821
3.5 Bantuan Keuangan dari Provinsi atau Pemerintah Daerah Lainnya/ <i>Financial Assistance from Provincial or Other Regional Governments</i>	183 468 757	0
3.6 Lainnya/ <i>Others</i>	0	0
<b>Jumlah/<i>Total</i></b>	<b>1 138 556 109</b>	<b>982 156 185</b>

Lanjutan Tabel/Continued Table 2.4.1

Jenis Pendapatan/Kind of Revenues	2019	2020 <sup>1</sup>
(1)	(4)	(5)
<b>1. Pendapatan Asli Daerah (PAD)/Regional Revenue</b>	<b>87 061 642</b>	<b>101 133 859</b>
1.1 Pajak Daerah/Regional Tax	17 407 246	14 181 132
1.2 Retribusi Daerah/Regional Retribution	2 113 863	939 293
1.3 Hasil Perusahaan Milik Daerah dan Pengelolaan Kekayaan Daerah yang Dipisahkan/Regional-Owned Company Revenue and Separated Management of Regional Wealth	2 925 867	2 925 320
1.4 Lain-lain PAD yang Sah/Other Regional Revenue	57 922 399	75 916 100
<b>2. Dana Perimbangan/Balance Funds</b>	<b>673 378 040</b>	<b>636 322 138</b>
2.1 Bagi Hasil Pajak/Tax Sharing Revenue	...	...
2.2 Bagi Hasil Bukan Pajak/Sumber Daya Alam/Non-Tax Sharing Revenue/Natural Resources	...	...
2.3 Dana Alokasi Umum/General Allocation Fund	514 300 667	485 041 973
2.4 Dana Alokasi Khusus/Special Allocation Fund	142 202 134	135 970 798
<b>3. Lain-lain Pendapatan yang Sah/Other Revenue</b>	<b>364 212 513</b>	<b>396 828 714</b>
3.1 Pendapatan Hibah/Grant	23 473 440	23 876 720
3.2 Dana Darurat/Emergency Fund	0	0
3.3 Dana Bagi Hasil Pajak dari Provinsi dan Pemerintah Daerah Lainnya/Tax Sharing Revenue from Provincial and Other Regional Governments	26 285 544	30 656 976
3.4 Dana Penyesuaian dan Otonomi Daerah/Regional Adjustment and Autonomy Fund	185 426 767	194 783 734
3.5 Bantuan Keuangan dari Provinsi atau Pemerintah Daerah Lainnya/Financial Assistance from Provincial or Other Regional Governments	129 026 761	147 511 283
3.6 Lainnya/Others	0	0
<b>Jumlah/Total</b>	<b>1 124 652 196</b>	<b>1 134 284 712</b>

Catatan/Note: <sup>1</sup> Belum Diaudit

Sumber/Source: Badan Pengelola Keuangan Daerah Kabupaten Nagan Raya  
Regional Agency for Financial Management of Nagan Raya Regency



**Tabel**  
**Table** 2.4.2

**Realisasi Belanja Pemerintah Kabupaten Nagan Raya  
Menurut Jenis Belanja (ribu rupiah), 2017–2020  
Actual Nagan Raya Regency Government Expenditures by  
Kind of Expenditures (thousand rupiahs), 2017–2020**

Jenis Pendapatan Kind of Revenues	2017	2018
(1)	(2)	(3)
<b>1. Belanja Tidak Langsung/Indirect Expenditures</b>	<b>560 152 610</b>	<b>551 953 483</b>
1.1 Belanja Pegawai/Personnel Expenditures	325 037 166	332 897 992
1.2 Belanja Bunga/Interest Expenditures	-	-
1.3 Belanja Subsidi/Subsidies Expenditures	-	-
1.4 Belanja Hibah/Grant Expenditures	11 989 798	2 502 800
1.5 Belanja Bantuan Sosial/Social Aid Expenditures	2 213 724	2 584 750
1.6 Belanja Bagi Hasil/Sharing Fund Expenditure	-	413 645
1.7 Belanja Bantuan Keuangan/Financial Aids Expenditures	220 271 724	212 085 165
1.8 Belanja Tidak Terduga/Unpredicted Expenditures	640 874	2 054 899
<b>2. Belanja Langsung/Direct Expenditures</b>	<b>581 858 598</b>	<b>434 099 975</b>
2.1 Belanja Pegawai/Personnel Expenditures	54 768 365	71 279 512
2.2 Belanja Barang dan Jasa/Goods and Services Expenditures	190 409 660	176 198 493
2.3 Belanja Modal/Capital Expenditure	336 680 573	186 621 970
<b>Jumlah/Total</b>	<b>1 142 011 208</b>	<b>987 053 458</b>

Lanjutan Tabel/*Continued Table 2.4.2*

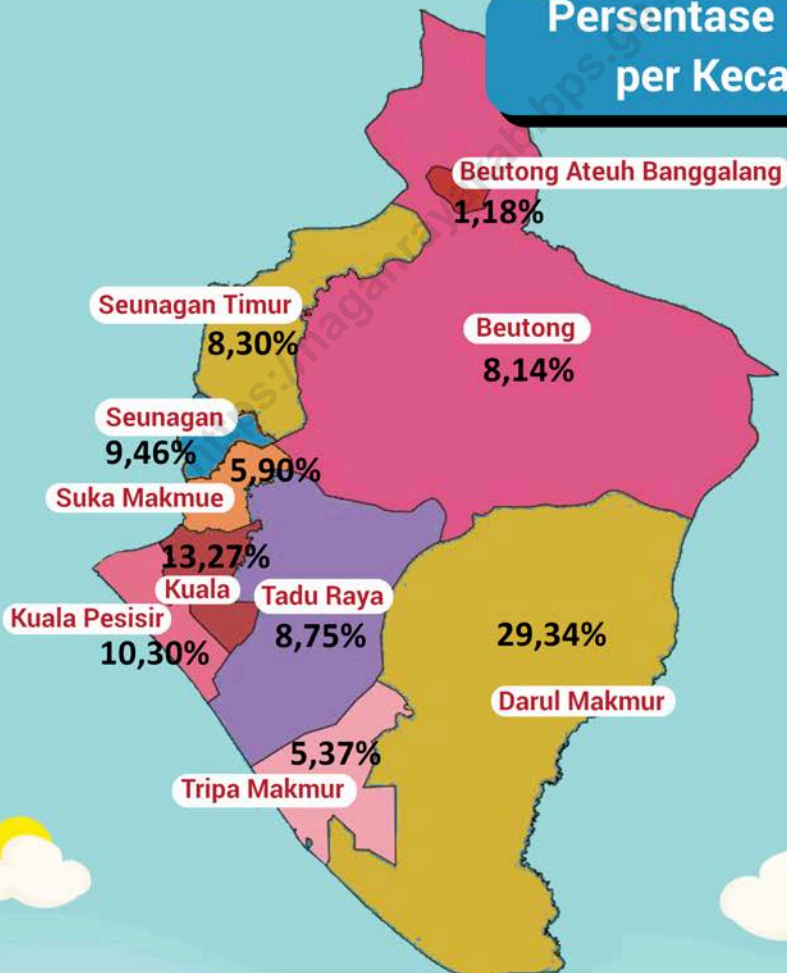
Jenis Pendapatan <i>Kind of Revenues</i>	2019	2020 <sup>1</sup>
(1)	(4)	(5)
<b>1. Belanja Tidak Langsung/<i>Indirect Expenditures</i></b>	<b>564 357 192</b>	<b>583 344 770</b>
1.1 Belanja Pegawai/ <i>Personnel Expenditures</i>	324 622 731	324 602 002
1.2 Belanja Bunga/ <i>Interest Expenditures</i>	-	-
1.3 Belanja Subsidi/ <i>Subsidies Expenditures</i>	-	-
1.4 Belanja Hibah/ <i>Grant Expenditures</i>	3 266 000	4 999 075
1.5 Belanja Bantuan Sosial/ <i>Social Aid Expenditures</i>	4 869 770	4 583 500
1.6 Belanja Bagi Hasil/ <i>Sharing Fund Expenditure</i>	1 312 109	2 796 733
1.7 Belanja Bantuan Keuangan/ <i>Financial Aids Expenditures</i>	229 074 230	242 780 065
1.8 Belanja Tidak Terduga/ <i>Unpredicted Expenditures</i>	1 212 351	3 583 393
<b>2. Belanja Langsung/<i>Direct Expenditures</i></b>	<b>558 122 869</b>	<b>548 919 837</b>
2.1 Belanja Pegawai/ <i>Personnel Expenditures</i>	84 237 051	52 247 951
2.2 Belanja Barang dan Jasa/ <i>Goods and Services Expenditures</i>	182 325 276	214 331 895
2.3 Belanja Modal/ <i>Capital Expenditure</i>	291 560 541	282 339 990
<b>Jumlah/<i>Total</i></b>	<b>1 122 480 061</b>	<b>1 132 264 607</b>

Catatan/*Note*: <sup>1</sup> Belum Diaudit

Sumber/*Source*: Badan Pengelola Keuangan Daerah Kabupaten Nagan Raya  
*Regional Agency for Financial Management of Nagan Raya Regency*

## PENDUDUK DAN KETENAGAKERJAAN POPULATION AND EMPLOYMENT

### Persentase Penduduk per Kecamatan



Kepadatan Penduduk: 48 penduduk per km<sup>2</sup>



**PENJELASAN TEKNIS**

**TECHNICAL NOTES**

- |  |   |
|--|---|
| <p>1. Sumber utama data kependudukan adalah sensus penduduk yang dilaksanakan setiap sepuluh tahun sekali. Sensus penduduk telah dilaksanakan sebanyak tujuh kali sejak Indonesia merdeka, yaitu tahun 1961, 1971, 1980, 1990, 2000, 2010, dan 2020.</p>   | <p>1. <i>The main source of demographic data is population census, which is conducted every ten years. Population Census has been conducted seven times since Indonesia's independence: 1961, 1971, 1980, 1990, 2000, 2010, and 2020.</i></p>   |
| <p>2. Di dalam sensus penduduk, pencacahan dilakukan terhadap seluruh penduduk yang berdomisili di wilayah teritorial Indonesia termasuk warga negara asing kecuali anggota korps diplomatik negara sahabat beserta keluarganya.</p>   | <p>2. <i>The population census enumerates all residents who domicile in the entire territory of Indonesia including foreign citizens except the diplomatic corps members and their families.</i></p>  |
| <p>3. Metode pengumpulan data dalam sensus dilakukan dengan wawancara antara petugas sensus dengan responden dan juga melalui "e-census". Pencatatan penduduk menggunakan konsep "usual residence", yaitu konsep di mana penduduk biasa bertempat tinggal. Bagi penduduk yang bertempat tinggal tetap dicacah di mana mereka biasa tinggal, sedangkan untuk penduduk yang tidak bertempat tinggal tetap dicacah di tempat di mana mereka ditemukan petugas sensus pada malam 'Hari Sensus'. Termasuk penduduk yang tidak bertempat tinggal tetap adalah tuna wisma, awak kapal berbendera Indonesia,</p> | <p>3. <i>The method of data collection in a population census involves interviewing respondents and conducting e-census. Enumeration of the population uses the concept of "usual residence", which is the concept of "places where people usually live". De jure was applied to the permanent residents, while de facto was applied to non-permanent residents. The permanent residents were enumerated in place where they normally live, the non-permanent residents were enumerated where they were found by the enumerators, on the night of 'Census Date'. The non permanent residents include homeless people,</i></p> |

penghuni perahu/rumah apung, masyarakat terpencil/terasing, dan pengungsi. Bagi mereka yang mempunyai tempat tinggal tetap dan sedang bepergian ke luar wilayah lebih dari enam bulan, tidak dicacah di tempat tinggalnya, tetapi dicacah di tempat tujuannya. Untuk tahun yang tidak dilaksanakan sensus penduduk, data kependudukan diperoleh dari hasil proyeksi penduduk. Proyeksi penduduk merupakan suatu perhitungan ilmiah yang didasarkan pada asumsi dari komponen-komponen perubahan penduduk, yaitu kelahiran, kematian, dan migrasi. Proyeksi penduduk Indonesia 2010–2035 menggunakan data dasar penduduk hasil SP2010.

*ship crew, boat people, remote area community, and internally displaced persons. Those who had permanent residence and had been travelling away from their home for six months or more were not enumerated in their permanent place, but in the place where they were during the census. For the periods where the population census is not conducted, population projection is done to estimate population during those years. The population projection is an estimate based on the demographic components, such as birth, death, and migration. Indonesia's 2010–2035 population projection used the 2010 Population Census as the base population.*

4. Penduduk Indonesia adalah semua orang yang berdomisili di wilayah teritorial Indonesia selama 6 bulan atau lebih dan atau mereka yang berdomisili kurang dari 6 bulan tetapi bertujuan menetap.
  5. Laju pertumbuhan penduduk adalah angka yang menunjukkan persentase penambahan penduduk dalam jangka waktu tertentu.
  6. Kepadatan penduduk adalah rasio banyaknya penduduk per kilometer persegi.
4. *The population of Indonesia are all residents of the entire territory of Indonesia who have stayed for six months or longer, and those who intended to stay more than six months even though their length of stay is less than six months.*
  5. *The growth rate of population is the number that show percentage of population growth within a specified period.*
  6. *Population density is ratio of population per square kilometer.*

7. Rasio jenis kelamin adalah perbandingan antara penduduk laki-laki dan penduduk perempuan pada suatu wilayah dan waktu tertentu. Biasanya dinyatakan dengan banyaknya penduduk laki-laki untuk 100 penduduk perempuan.
  8. Distribusi penduduk adalah pola persebaran penduduk di suatu wilayah, baik berdasarkan batas-batas geografis maupun berdasarkan batas-batas administrasi pemerintahan.
  9. Komposisi penduduk adalah pola persebaran penduduk menurut karakteristiknya, contoh: penduduk menurut kelompok umur, penduduk menurut jenis kelamin.
  10. Rumah tangga adalah seseorang atau sekelompok orang yang mendiami sebagian atau seluruh bangunan fisik/sensus dan biasanya tinggal bersama serta pengelolaan makan dari satu dapur. Yang dimaksud makan dari satu dapur adalah jika pengurusan kebutuhan sehari-harinya dikelola bersama-sama menjadi satu.
  11. Anggota rumah tangga adalah semua orang yang bertempat tinggal di suatu rumah tangga, baik yang berada di rumah pada waktu pencacahan maupun yang sementara tidak ada.
7. *Sex ratio is the ratio of males population to females population in a given area and time, usually expressed as the number of males for every 100 females.*
  8. *Population distribution is the pattern of population distribution in an area, either by geographic boundaries or by government administrative boundaries.*
  9. *Population composition is the pattern of population distribution by its characteristics, example: population by age group, population by sex*
  10. *Household is an individual or group of people living in a physical/census building unit or part of it and usually commit on a common provision for food and other essentials of living. Common provision for food means one organising daily needs for all of household members.*
  11. *Household member are those who usually lives in a household regardless of their location at the time of enumeration.*

12. Rata-rata anggota rumah tangga adalah angka yang menunjukkan rata-rata jumlah anggota rumah tangga per rumah tangga.
  13. Istilah migrasi seumur hidup disebut bila provinsi tempat tinggal seseorang pada saat pencacahan berbeda dengan provinsi tempat lahirnya.
  14. Istilah migrasi risen disebut bila provinsi tempat tinggal seseorang pada saat pencacahan berbeda dengan provinsi tempat tinggalnya 5 tahun yang lalu.
  15. Penduduk usia kerja adalah penduduk yang berumur 15 tahun ke atas.
  16. Angkatan kerja adalah penduduk usia kerja (15 tahun ke atas) yang bekerja, punya pekerjaan namun sementara tidak bekerja, dan pengangguran.
  17. Bekerja adalah kegiatan ekonomi yang dilakukan oleh seseorang dengan maksud memperoleh atau membantu memperoleh pendapatan atau keuntungan dan lamanya bekerja paling sedikit 1 jam secara terus menerus dalam seminggu yang lalu (termasuk pekerja keluarga tanpa upah yang membantu dalam suatu usaha/kegiatan ekonomi).
12. *Average household size is the average number of household members per household.*
  13. *Lifetime migration terminology if someone's province of residence at the time of enumeration was different from his/her province of birthplace.*
  14. *Recent migration terminology if someone's province of residence at the time of enumeration was different from his/her province of residence 5 years ago.*
  15. *Working age population is persons of 15 years and over.*
  16. *Labor force or economically active are persons of 15 years and over, who in the previous week were working, temporarily absent from work but having jobs, and unemployment.*
  17. *Working is economic activity conducted by a person and intended to earn income by doing work or helping to do work at least one hour continuously during the reference week (including unpaid family worker/s for any economic activity).*



18. Jumlah jam kerja seluruhnya adalah jumlah jam kerja yang digunakan untuk bekerja (tidak termasuk jam kerja istirahat resmi dan jam kerja yang digunakan untuk hal-hal di luar pekerjaan).
19. Lapangan usaha adalah bidang kegiatan dari pekerjaan/ tempat bekerja di mana seseorang bekerja. Klasifikasi lapangan usaha mengikuti Klasifikasi Baku Lapangan Usaha Indonesia (KBLI) dalam 1 digit.
20. Status pekerjaan adalah kedudukan seseorang dalam unit usaha/kegiatan dalam melakukan pekerjaan.
21. Berusaha sendiri tanpa dibantu orang lain adalah bekerja atau berusaha dengan menanggung risiko secara ekonomis, yaitu dengan tidak kembalinya ongkos produksi yang telah dikeluarkan dalam rangka usahanya tersebut, serta tidak menggunakan pekerja dibayar maupun pekerja tak dibayar, termasuk yang sifat pekerjaannya memerlukan teknologi atau keahlian khusus.
22. Berusaha dibantu buruh tidak tetap/buruh tidak dibayar adalah bekerja atau berusaha atas risiko sendiri, dan menggunakan buruh/pekerja tak dibayar dan atau buruh/pekerja tidak tetap.
18. *Total working hours is the total hours spent by an employee to perform all jobs (excluding the time used for other activities which are not classified as work).*
19. *Industry is field of a person's activity or establishment. The classification of industries follows the Indonesia Standard Industrial Classification (KBLI) in one digit.*
20. *Employment status is the status of a person at his place of work or establishment where he was employed.*
21. *Own-account worker is a person who works at his own risk without assisted by paid per mount worker or unpaid worker include technical job or skill job.*
22. *Employer assisted by temporary workers/unpaid worker is a person who works at his own risk and assisted by temporary worker/unpaid worker.*

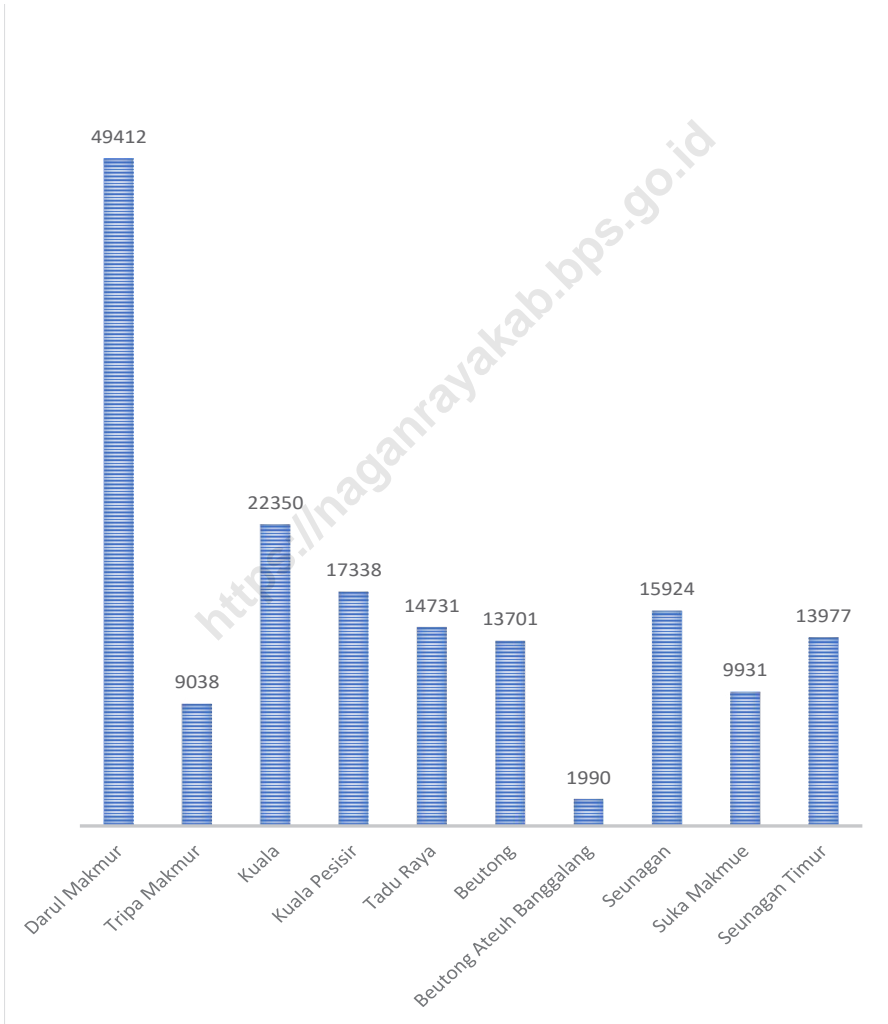
23. Berusaha dibantu buruh tetap/buruh dibayar adalah berusaha atas risiko sendiri dan mempekerjakan paling sedikit satu orang buruh/pekerja tetap yang dibayar.
24. Buruh/karyawan/pegawai adalah seseorang yang bekerja pada orang lain atau instansi/kantor/ perusahaan secara tetap dengan menerima upah/gaji baik berupa uang maupun barang. Buruh yang tidak mempunyai majikan tetap, tidak digolongkan sebagai buruh/karyawan, tetapi sebagai pekerja bebas. Seseorang dianggap memiliki majikan tetap jika memiliki 1 (satu) majikan (orang/rumah tangga) yang sama dalam sebulan terakhir, khusus pada sektor bangunan batasannya tiga bulan. Apabila majikannya instansi/ lembaga, boleh lebih dari satu.
25. Pekerja bebas adalah seseorang yang bekerja pada orang lain/ majikan/institusi yang tidak tetap (lebih dari 1 majikan dalam sebulan terakhir) di usaha pertanian baik berupa usaha rumah tangga maupun bukan usaha rumah tangga, ataupun di nonpertanian atas dasar balas jasa dengan menerima upah atau imbalan baik berupa uang maupun barang, dan baik dengan sistem pembayaran harian maupun borongan
23. *Employer assisted by permanent workers/paid workers is a person who does his business at her/ his own risk at least one assisted by paid permanent worker.*
24. *Employee is a person who work permanently for other people or institution/office/ company and gains some money/cash or goods as wage/salary. Labor who have no permanent employer is not categorized as a laborer/ worker/ employee but casual worker. A laborers in general is considered to have a permanent employer if he has the same employer during the past month, particularly for building construction sector is 3 months. If the employer is an institution, more than 1 (one) employer is allowed.*
25. *Casual employee is a person who does not work permanently for other people/employer/ institution (more than 1 employer during the last 1 month) in agricultural sector, either home industry or not home industry, or in non-agricultural sector based on remuneration paid with money or goods, and based on daily or contact payment system.*

26. Pekerja tak dibayar adalah seseorang yang bekerja membantu usaha untuk memperoleh penghasilan/keuntungan yang dilakukan oleh salah seorang anggota rumah tangga atau bukan anggota rumah tangga tanpa mendapat upah/gaji baik berupa uang maupun barang.
26. *Unpaid worker is a person who intended to work without pay, either with money or good, in an establishment run by other members of the family, relative or neighbour.*

<https://naganrayakab.bps.go.id>

**Gambar** 3.1  
**Figures**

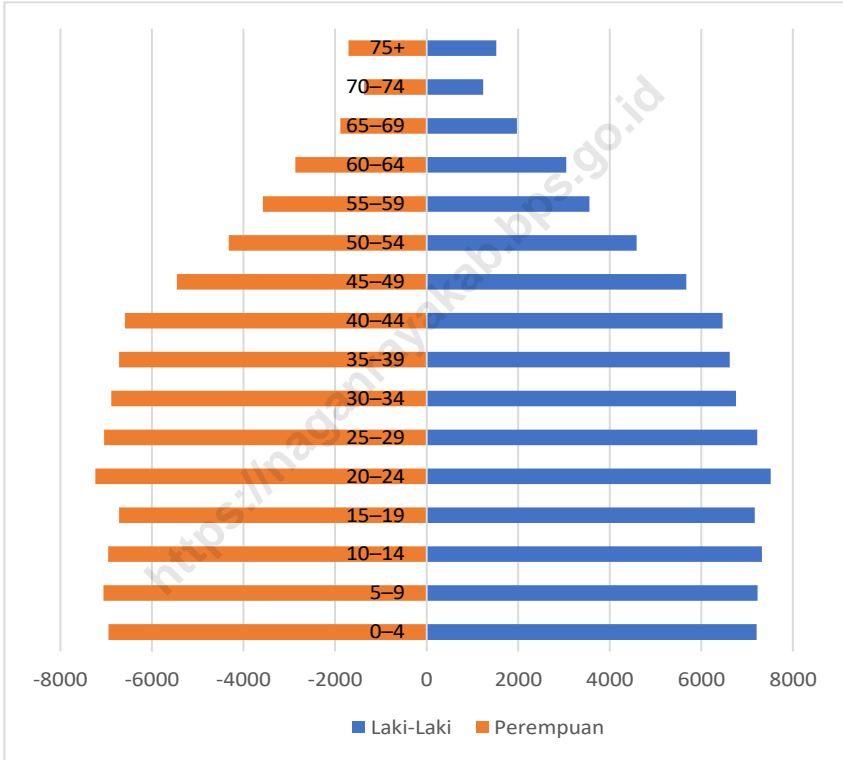
**Penduduk Menurut Kecamatan di Kabupaten Nagan Raya, 2020**  
**Population by Subdistrict in Nagan Raya Regency, 2020**



Sumber/Source: Hasil SP2020 (September)/The result of the 2020 Population Census (September)

**Gambar** 3.2  
**Figures**

**Jumlah Penduduk Menurut Kelompok Umur dan Jenis Kelamin di Kabupaten Nagan Raya, 2020**  
*Population by Age Groups and Sex in Nagan Raya Regency, 2020*



Sumber/Source : Hasil Perapihan Umur dari Data Administratif dan SP2020 (September)/The Result of Smoothing Single Year of Age from Administrative Data and the 2020 Population Census (September)

### 3.1 PENDUDUK POPULATION

**Tabel** 3.1.1 **Penduduk, Laju Pertumbuhan Penduduk, Distribusi Persentase Penduduk, Kepadatan Penduduk, Rasio Jenis Kelamin Penduduk Menurut Kecamatan di Kabupaten Nagan Raya, 2020**  
*Population, Population Growth Rate, Percentage Distribution of Population, Population Density, and Population Sex Ratio by Subdistrict in Nagan Raya Regency, 2020*

Kecamatan Subdistrict	Penduduk (ribu) Population (thousand)	Laju Pertumbuhan Penduduk per Tahun 2010–2020 Annual Population Growth Rate (%) 2010–2020
(1)	(2)	(3)
Darul Makmur	49 412	2,30
Tripa Makmur	9 038	1,31
Kuala	22 350	1,83
Kuala Pesisir	17 338	2,01
Tadu Raya	14 731	2,70
Beutong	13 701	0,86
Beutong Ateuh Banggalang	1 990	1,59
Seunagan	15 924	0,93
Suka Makmue	9 931	2,09
Seunagan Timur	13 977	1,36
<b>Nagan Raya</b>	<b>168 392</b>	<b>1,83</b>

Lanjutan Tabel/*Continued Table* 3.1.1

<b>Kecamatan Subdistrict</b>	<b>Persentase Penduduk Percentage of Total Population</b>	<b>Kepadatan Penduduk per km<sup>2</sup> Population Density per sq.km</b>
(1)	(7)	(8)
Darul Makmur	29.34	48
Tripa Makmur	5.37	48
Kuala	13.27	185
Kuala Pesisir	10.30	227
Tadu Raya	8.75	42
Beutong	8.14	13
Beutong Ateuh Banggalang	1.18	5
Seunagan	9.46	281
Suka Makmue	5.90	193
Seunagan Timur	8.30	56
<b>Nagan Raya</b>	<b>100.00</b>	<b>48</b>

Lanjutan Tabel/Continued Table 3.1.1

Kecamatan Subdistrict	Rasio Jenis Kelamin Penduduk Population Sex Ratio
(1)	(11)
Darul Makmur	103,57
Tripa Makmur	100,98
Kuala	102,32
Kuala Pesisir	105,06
Tadu Raya	103,52
Beutong	101,04
Beutong Ateuh Banggalang	103,48
Seunagan	98,83
Suka Makmue	98,30
Seunagan Timur	98,73
<b>Nagan Raya</b>	<b>102,02</b>

Catatan/Note: ....

Sumber/Source: Hasil SP2020 (September)/The result of the 2020 Population Census (September)



**Tabel  
Table 3.1.2**

**Jumlah Penduduk Menurut Kelompok Umur dan Jenis Kelamin di Kabupaten Nagan Raya, 2020**  
*Population by Age Groups and Sex in Nagan Raya Regency, 2020*

Kelompok Umur Age Group	Jenis Kelamin/Sex		
	Laki-Laki Male	Perempuan Female	Jumlah Total
(1)	(2)	(3)	(4)
0–4	7 204	6 950	14 154
5–9	7 224	7 057	14 281
10–14	7 318	6 956	14 274
15–19	7 163	6 718	13 881
20–24	7 509	7 236	14 745
25–29	7 218	7 046	14 264
30–34	6 754	6 886	13 640
35–39	6 617	6 718	13 335
40–44	6 459	6 590	13 049
45–49	5 668	5 453	11 121
50–54	4 584	4 325	8 909
55–59	3 557	3 577	7 134
60–64	3 047	2 872	5 919
65–69	1 967	1 887	3 854
70–74	1 232	1 370	2 602
75+	1 518	1 712	3 230
<b>Nagan Raya</b>	<b>85 039</b>	<b>83 353</b>	<b>168 392</b>

Catatan/Note: ...

Sumber/Source: Hasil Perapihan Umur dari Data Administratif dan SP2020 (September)/The Result of Smoothing Single Year of Age from Administrative Data and the 2020 Population Census (September)

### 3.2 KETENAGAKERJAAN EMPLOYMENT

**Tabel 3.2.1** Jumlah Penduduk Berumur 15 Tahun Keatas Menurut Jenis Kegiatan Selama Seminggu yang Lalu dan Jenis Kelamin<sup>1</sup> di Kabupaten Nagan Raya, 2020  
*Population Aged 15 Years and Over by Type of Activity During The Previous Week and Sex<sup>1</sup> in Nagan Raya Regency, 2020*

Kegiatan Utama <i>Main Activity</i>	Jenis Kelamin/Sex		
	Laki-Laki <i>Male</i>	Perempuan <i>Female</i>	Jumlah <i>Total</i>
(1)	(2)	(3)	(4)
<b>I. Angkatan Kerja/<i>Economically Active</i></b>	<b>54 471</b>	<b>27 518</b>	<b>81 989</b>
1. Bekerja/ <i>Working</i>	52 180	25 620	77 800
2. Pengangguran Terbuka/ <i>Unemployment</i>	2 291	1 898	4 189
<b>II. Bukan Angkatan Kerja/<i>Economically Inactive</i></b>	<b>7 721</b>	<b>33 383</b>	<b>41 104</b>
1. Sekolah/ <i>Attending School</i>	4 453	5 647	10 100
2. Mengurus Rumah Tangga/ <i>Housekeeping</i>	414	26 116	26 530
3. Lainnya/ <i>Others</i>	2 854	1 620	4 474
<b>Jumlah/<i>Total</i></b>	<b>62 192</b>	<b>60 901</b>	<b>123 093</b>

Catatan/Note: <sup>1</sup>Data menggunakan penimbang hasil proyeksi SUPAS 2015/*Data weighted by the result of SUPAS 2015 projection*

Sumber/Source: BPS, Survei Angkatan Kerja Nasional (Sakernas) Agustus/BPS-Statistics Indonesia, August National Labor Force Survey

**Tabel** 3.2.2  
**Table**

**Penduduk Berumur 15 Tahun ke Atas Menurut Pendidikan Tertinggi yang Ditamatkan dan Jenis Kegiatan Selama Seminggu yang Lalu<sup>3</sup> di Kabupaten Nagan Raya, 2020**  
*Population 15 Years of Age and Over by Educational Attainment and Type of Activity During the Previous Week<sup>3</sup> in Nagan Raya Regency, 2020*

Pendidikan Tertinggi yang Ditamatkan <sup>1</sup> <i>Educational Attainment<sup>1</sup></i>	Angkatan Kerja/Economically Active			Persentase Bekerja terhadap Angkatan Kerja <i>Percentage of Working to Economically Active</i>
	Bekerja <i>Working</i>	Pengangguran <sup>2</sup> <i>Unemployment<sup>2</sup></i>	Jumlah Angkatan Kerja <i>Total of Economically Active</i>	
(1)	(2)	(3)	(4)	(5)
0	22 799	594	23 393	97,46
1	15 700	471	16 171	97,09
2	30 101	1 966	32 067	93,87
3	9 200	1 158	10 358	88,82
<b>Jumlah/Total</b>	<b>77 800</b>	<b>4 189</b>	<b>81 989</b>	<b>94,89</b>

Lanjutan Tabel/Continued Table 3.2.2

Pendidikan Tertinggi yang Ditamatkan <sup>1</sup> Educational Attainment <sup>1</sup>	Bukan Angkatan Kerja Not Economically Active	Jumlah Total	Persentase Angkatan Kerja terhadap Penduduk Usia Kerja Percentage of Economically Active to Working Age Population
(1)	(6)	(7)	(8)
0	16 849	40 242	58,13
1	9 146	25 317	63,87
2	12 735	44 802	71,57
3	2 374	12 732	81,35
<b>Jumlah/Total</b>	<b>41 104</b>	<b>123 093</b>	<b>66,61</b>

- Catatan/Note:
- <sup>1</sup> 0. ≤ Sekolah Dasar (SD)/≤ Primary School
  1. Sekolah Menengah Pertama/Junior High School
  2. Sekolah Menengah Atas/Senior High School
  3. Perguruan Tinggi/Collage
  - <sup>2</sup> 1. Mencari pekerjaan/Looking for work
  2. Mempersiapkan usaha/Establishing a new business/firm
  3. Merasa tidak mungkin mendapat pekerjaan/Hopeless of job
  4. Sudah punya pekerjaan tetapi belum mulai bekerja/Have a job in future start
  - <sup>3</sup> Data menggunakan penimbang hasil proyeksi SUPAS 2015/Data weighted by the result of SUPAS 2015 projection
- Sumber/Source: BPS, Survei Angkatan Kerja Nasional (Sakernas) Agustus/BPS-Statistics Indonesia, August National Labor Force Survey

**Tabel**  
**Table** 3.2.3

**Penduduk Berumur 15 Tahun Ke Atas yang Bekerja Selama Seminggu yang Lalu Menurut Status Pekerjaan Utama dan Jenis Kelamin<sup>1</sup> di Kabupaten Nagan Raya, 2020**
*Population 15 Years of Age and Over who Worked During The Previous Week by Main Employment Status and Sex<sup>1</sup> in Nagan Raya Regency, 2020*

Status Pekerjaan Utama Main Employment Status	Laki-Laki Male	Perempuan Female	Jumlah Total
(1)	(2)	(3)	(4)
Berusaha sendiri <i>Own account worker</i>	8 407	3 664	12 071
Berusaha dibantu buruh tidak tetap/buruh tidak dibayar <i>Employer assisted by temporary worker/unpaid worker</i>	11 071	3 699	14 770
Berusaha dibantu buruh tetap/buruh dibayar <i>Employer assisted by permanent worker/paid worker</i>	4 628	368	4 996
Buruh/Karyawan/Pegawai/ <i>Employee</i>	17 494	4 583	22 077
Pekerja bebas <i>Casual worker</i>	6 375	1 674	8 049
Pekerja keluarga/tak dibayar <i>Family worker/unpaid worker</i>	4 205	11 632	15 837
<b>Jumlah/Total</b>	<b>52 180</b>	<b>25 620</b>	<b>77 800</b>

 Catatan/Note: <sup>1</sup>Data menggunakan penimbang hasil proyeksi SUPAS 2015/*Data weighted by the result of SUPAS 2015 projection*

Sumber/Sources: BPS, Survei Angkatan Kerja Nasional (Sakernas) Agustus/BPS-Statistics Indonesia, August National Labor Force Survey

**Tabel 3.2.4** Penduduk Berumur 15 Tahun Keatas yang Bekerja Selama Seminggu yang Lalu Menurut Kelompok Umur dan Jenis Kelamin<sup>1</sup> di Kabupaten Nagan Raya, 2020  
*Population 15 Years of Age and Over who Worked During The Previous Week by Age Group and Sex in Nagan Raya Regency, 2020*

Kelompok Umur Age Group	Laki-Laki Male	Perempuan Female	Jumlah Total
(1)	(2)	(3)	(4)
15–19	2 292	1 080	3 372
20–24	4 620	2 164	6 784
25–29	6 309	3 146	9 455
30–34	7 214	3 442	10 656
35–39	7 120	3 948	11 068
40–44	6 046	2 903	8 949
45–49	5 142	2 767	7 909
50–54	4 315	1 961	6 276
55–59	3 068	1 405	4 473
60+	6 054	2 804	8 858
<b>Jumlah/Total</b>	<b>52 180</b>	<b>25 620</b>	<b>77 800</b>

Catatan/Note: <sup>1</sup>Data menggunakan penimbang hasil proyeksi SUPAS 2015/Data weighted by the result of SUPAS 2015 projection

Sumber/Source: BPS, Survei Angkatan Kerja Nasional (Sakernas) Agustus / BPS-Statistics Indonesia, August National Labor Force Survey

**Tabel**  
**Table** 3.2.5

**Penduduk Berumur 15 Tahun Ke Atas yang Bekerja Selama Seminggu yang Lalu Menurut Lapangan Pekerjaan Utama dan Jenis Kelamin<sup>1</sup> di Kabupaten Nagan Raya, 2020**  
*Population 15 Years of Age and Over who Worked During The Previous Week by Main Industry and Sex<sup>1</sup> in Nagan Raya Regency, 2020*

<b>Lapangan Pekerjaan Utama Main Industry</b>	<b>Laki-Laki Male</b>	<b>Perempuan Female</b>	<b>Jumlah Total</b>
(1)	(2)	(3)	(4)
Pertanian <i>Agriculture</i>	29 214	10 383	39 597
Industri Pengolahan <i>Manufacturing Industry</i>	9 270	4 800	14 070
Jasa <i>Services</i>	13 696	10 437	24 133
<b>Jumlah/Total</b>	<b>52 180</b>	<b>25 620</b>	<b>77 800</b>

Catatan/Note: <sup>1</sup>Data menggunakan penimbang hasil proyeksi SUPAS 2015/*Data weighted by the result of SUPAS 2015 projection*

Sumber/Source: BPS, Survei Angkatan Kerja Nasional (Sakernas) Agustus / *BPS-Statistics Indonesia, August National Labor Force Survey*

**Tabel 3.2.6** Tingkat Pengangguran Terbuka (TPT) dan Tingkat Partisipasi Angkatan Kerja (TPAK) di Kabupaten Nagan Raya, 2017-2020  
**Unemployment Rate (UR) and Labor Force Participation Rate (LFPR) in Nagan Raya Regency, 2017-2020**

Tahun Year	TPT/UR	TPAK/LFPR
(1)	(2)	(3)
2017 <sup>1</sup>	4,11	62,75
2018 <sup>2</sup>	5,91	60,63
2019 <sup>2</sup>	5,35	61,54
2020 <sup>2</sup>	5,11	66,61

Catatan/Note: <sup>1</sup>Data menggunakan penimbang hasil proyeksi SP2010/Data weighted by the result of SP2010 projection

<sup>2</sup>Data menggunakan penimbang hasil proyeksi SUPAS 2015/Data weighted by the result of SUPAS 2015 projection

Sumber/Source: BPS, Survei Angkatan Kerja Nasional (Sakernas) Agustus / BPS-Statistics Indonesia, August National Labor Force Survey



**Tabel**  
**Table** 3.2.7

**Jumlah Perusahaan dan Buruh Menurut Lapangan Usaha  
di Kabupaten Nagan Raya, 2019-2020**  
*The Number of Companies and Labours by Field of Workers  
in Nagan Raya Regency, 2019-2020*

Lapangan Usaha <i>Field of Workers</i>	Jumlah Perusahaan <i>Number of Companies</i>		Jumlah Buruh <i>Number of Labours</i>	
	2019	2020	2019	2020
(1)	(2)	(3)	(4)	(5)
Perkebunan	21	15	7 453	5 175
Pabrik	2	2	227	817
Kantor Area dan Sipil	1	0	39	0
Pertambangan	4	2	156	301
Outsourcing	7	22	392	841
Pembangkit Listrik	2	3	253	322
Perdagangan	18	4	244	105
Perminyakan	4	4	43	43
Jasa Angkutan	2	-	18	-
Jasa Perbengkelan	4	-	20	-
Jasa Fotocopy	1	-	5	-
Jasa	3	-	42	-
Industri	1	-	9	-
Pembiayaan	2	2	42	42
Perhotelan	1	1	7	7
Perbankan	8	-	75	0
<b>Jumlah/Total</b>	<b>181</b>	<b>55</b>	<b>9 025</b>	<b>7 653</b>

Catatan/Note: ...

Sumber/Source: Dinas Tenaga Kerja dan Transmigrasi Kabupaten Nagan Raya  
*Manpower and Transmigration Department of Nagan Raya Regency*

**Tabel 3.2.8** Jumlah Pencari Kerja Terdaftar, Lowongan Kerja Terdaftar, dan Penempatan/Pemenuhan Tenaga Kerja Menurut Kecamatan dan Jenis Kelamin di Kabupaten Nagan Raya, 2020  
*Number of Registered Job Applicants, Registered Job Vacancies, and Placement of Workers by Subdistrict and Sex in Nagan Raya Regency, 2020*

Kecamatan Subdistrict	Pencari Kerja Terdaftar Registered Job Applicants		
	Laki-Laki Male	Perempuan Female	Jumlah Total
(1)	(2)	(3)	(4)
Darul Makmur	2	2	4
Tripa Makmur	-	1	1
Kuala	4	1	5
Kuala Pesisir	6	6	12
Tadu Raya	1	-	1
Beutong	-	-	-
Beutong Ateuh Banggalang	-	-	-
Seunagan	18	-	18
Suka Makmue	1	-	1
Seunagan Timur	5	1	6
<b>Nagan Raya</b>	<b>37</b>	<b>11</b>	<b>48</b>

Catatan/Note: ...

Sumber/Source: Dinas Tenaga Kerja dan Transmigrasi Kabupaten Nagan Raya  
 Manpower and Transmigration Department of Nagan Raya Regency

## SOSIAL DAN KESEJAHTERAAN RAKYAT

SOCIAL AND WELFARE

### Jumlah Tenaga Medis Di Kabupaten Nagan Raya Tahun 2020

Dokter	Perawat	Ahli Gizi	Bidan	Farmasi
27	151	14	253	14





**PENJELASAN TEKNIS****TECHNICAL NOTES**

- |  |   |
|--|---|
| <p>1. Tidak/belum pernah sekolah adalah mereka yang tidak pernah atau belum pernah terdaftar dan tidak pernah atau belum pernah aktif mengikuti pendidikan di suatu jenjang pendidikan formal. Termasuk juga yang tamat/belum tamat taman kanak-kanak tetapi tidak melanjutkan ke sekolah dasar.</p> | <p>1. <i>Not/never attending school is someone who has never attended or never been registered in a formal education, such as primary, secondary, and tertiary education. Those who just completed kindergarten are considered as never attended school.</i></p>                            |
| <p>2. Masih bersekolah adalah mereka yang terdaftar dan aktif mengikuti pendidikan formal dan nonformal (Paket A, B, atau C), baik pendidikan dasar, menengah maupun pendidikan tinggi. Bagi mahasiswa yang sedang cuti dianggap masih bersekolah.</p>   | <p>2. <i>Attending school is someone who is currently attending primary, secondary, or tertiary education, including package A, package B, or package C. College student who postpones his/her study is considered as attending school.</i></p>   |
| <p>3. Tidak bersekolah lagi adalah mereka yang pernah terdaftar dan aktif mengikuti pendidikan di suatu jenjang pendidikan formal dan nonformal (Paket A, B, atau C), tetapi pada saat pencacahan tidak lagi terdaftar dan tidak aktif mengikuti pendidikan.</p>                                     | <p>3. <i>Not attending school anymore is someone who had enrolled and participated in formal and non-formal education in the past including package A, package B, or package C, but currently does not attend school.</i></p>   |
| <p>4. Tamat sekolah adalah menyelesaikan pelajaran yang ditandai dengan lulus ujian akhir pada kelas atau tingkat terakhir suatu jenjang pendidikan di sekolah negeri maupun swasta dengan mendapatkan tanda tamat belajar/ijazah. Seseorang yang belum mengikuti pelajaran</p>                      | <p>4. <i>Completed particular level of education is someone who has completed particular level of education in private or public school and accepting graduation certificate. Someone who has never attended the highest grade but passed the final exam is considered as completed</i></p> |

- pada kelas tertinggi tetapi telah mengikuti ujian akhir dan lulus dianggap tamat sekolah.
5. Dapat membaca dan menulis artinya dapat membaca dan menulis kata-kata/kalimat sederhana dengan suatu aksara tertentu.
6. Jalur Pendidikan di Indonesia terdiri atas 1) pendidikan formal, 2) pendidikan nonformal, dan 3) pendidikan informal yang ketiganya dapat saling melengkapi dan memperkaya (Undang-Undang No. 20 Tahun 2013 tentang Sistem Pendidikan Nasional).
7. Jenjang Pendidikan Formal terdiri atas pendidikan dasar, pendidikan menengah, dan pendidikan tinggi. Jenis pendidikan yang diajarkan mencakup pendidikan umum, kejuruan, akademik, profesi, vokasi, keagamaan, dan khusus.
- a. Pendidikan Dasar berbentuk Sekolah Dasar (SD) dan Madrasah Ibtidaiyah (MI) atau bentuk lain yang sederajat serta Sekolah Menengah Pertama (SMP) dan Madrasah Tsanawiyah (MTs), atau bentuk lain yang sederajat.
- b. Pendidikan Menengah berbentuk Sekolah Menengah Atas (SMA), Madrasah Aliyah (MA), Sekolah Menengah Kejuruan (SMK), dan Madrasah Aliyah Kejuruan (MAK), atau
- particular level of education.*
5. *Able to read and write is the ability to read and write at least a simple sentence in any letter of alphabets.*
6. *The Education System in Indonesia consists of 1) a formal education, 2) non-formal education, and 3) informal education that all three can be complementary and enriching (Law No. 20 Year 2013 about The National Education System).*
7. *The Formal Education Level consists of primary education, secondary education, and high education. The kind of education that taught consists of general education, vocational, academic, professional, religious, and specific education.*
- a. *The Primary Education consists of Elementary School and Islamic Elementary School or other equivalent forms and Junior High School and MTs, or other equivalent forms.*
- b. *The Secondary Education consists of the senior high school, MA, Vocational School, and Vocational Madrasah Aliyah, or other equivalent forms.*
- c. *The High Education consists of the education level after the*

bentuk lain yang sederajat.  
 c. Pendidikan Tinggi merupakan jenjang pendidikan setelah pendidikan menengah yang mencakup program pendidikan diploma, sarjana, magister, spesialis, dan doktor yang diselenggarakan oleh perguruan tinggi. Perguruan tinggi dapat berbentuk akademi, politeknik, sekolah tinggi, institut, atau universitas.

*secondary education that consists of diplomas, bachelor, master, specialist, and doctoral degrees that are held by the college. The colleges can be academy, polytechnic, high school, institute, or university.*

8. Rumah Sakit adalah tempat pemeriksaan dan perawatan kesehatan, biasanya berada di bawah pengawasan dokter/tenaga medis, yang melayani penderitayangsakittuntukberobat rawat jalan atau rawat inap.
9. Rumah Sakit Bersalin adalah rumah sakit khusus untuk persalinan, dilengkapi pelayanan spesialis pemeriksaan kehamilan, persalinan, rawat inap dan rawat jalan ibu dan anak yang berada di bawah pengawasan dokter spesialis kandungan.
10. Rumah Bersalin adalah sarana pelayanan kesehatan dengan izin sebagai rumah bersalin, dilengkapi pelayanan pemeriksaan kehamilan, persalinan serta pemeriksaan ibu dan anak yang berada di bawah pengawasan bidan senior.

8. *Hospital is a place for health check, usually controlled/supervised by doctors/medical personnel to serve the ill patients to get outpatient or inpatient treatment services.*
9. *Maternity Hospital is a specialized hospital for childbirth, has specialist inspection service to pregnancy, childbirth, hospitalization and outpatient for mothers and children that is under the supervision of an obstetrician.*
10. *Maternity House is health care facility with a license as a maternity house, equipped with prenatal care, childbirth and examination of mothers and children which is under the supervision of a senior midwife.*

11. Poliklinik adalah sarana kesehatan yang dipakai untuk pelayanan berobat jalan, biasanya berada di bawah pengawasan dokter/tenaga medis.
  12. Puskesmas (Pusat Kesehatan Masyarakat) adalah unit pelaksana teknis dinas kesehatan kabupaten/ kota yang mempunyai fungsi utama sebagai penyelenggara pelayanan kesehatan tingkat pertama. Wilayah kerja puskesmas maksimal adalah satu kecamatan dan untuk dapat menjangkau wilayah kerjanya, puskesmas mempunyai jaringan pelayanan yang meliputi unit Puskesmas Pembantu (Pustu), unit Puskesmas Keliling (Puskel), dan unit bidan desa/komunitas (Peraturan Menteri Kesehatan RI No. 75 Tahun 2014 Tentang Pusat Kesehatan Masyarakat).
  13. Apotek adalah suatu tempat tertentu yang digunakan untuk melakukan pekerjaan kefarmasian, dan penyaluran/ penjualan obat atau bahan farmasi dan perbekalan kesehatan lainnya kepada masyarakat yang dikelola oleh tenaga apoteker (Peraturan Menteri Kesehatan RI No. 1332 Tahun 2002 Tentang Perubahan Atas Peraturan Menteri Kesehatan RI No. 922/MENKES/PER/X/1993 Tentang Ketentuan dan Tata Cara Pemberian Izin Apotek).
11. *Polyclinic is a health facility in which to get outpatient services, usually under the control of doctor/medical personnel.*
  12. *Public Health Center is technical implementation unit of regency health department that have the primary function as a first-level health care providers. The working area standard of public health center is one district and to reach their working areas, public health centers have a service network covering subsidiary of public health center, mobile public health center units, and midwife units (Regulation of the Minister of Health of Indonesia Number 75 Year 2014 about Public Health Center).*
  13. *Pharmacy is a specific place that is used for pharmaceutical jobs, and distribution/sale of drugs/ pharmaceuticals and other medical supplies to people that are administered by trained pharmacist (Regulation of the Minister of Health of Indonesia Number 1332 Year 2002 about the Changes of Regulation of the Minister of Health of Indonesia Number 922/MENKES/PER/X/1993 about Pro-vision and Procedures for Administration of Licensed Pharmacies).*



14. Imunisasi adalah memasukkan kuman atau racun penyakit tertentu yang sudah dilemahkan (vaksin) ke dalam tubuh dengan cara disuntik atau diminum (diteteskan dalam mulut) dengan maksud agar terjadi kekebalan tubuh terhadap penyakit tersebut.
15. Keluhan kesehatan adalah keadaan seseorang yang mengalami gangguan kesehatan atau kejiwaan, baik karena penyakit akut, penyakit kronis, kecelakaan, kriminal, atau hal lain.
16. Mengobati sendiri adalah upaya oleh anggota rumah tangga/keluarga dengan melakukan pengobatan sendiri tanpa datang ke tempat fasilitas kesehatan atau memanggil dokter/petugas kesehatan ke rumahnya (misal minum obat modern, jamu, kerokan, kompres, kop, pijat) agar sembuh atau menjadi lebih ringan keluhan kesehatannya.
17. Angka penemuan kasus tuberkulosis adalah jumlah kasus baru tuberkulosis (TB) dan kasus TB yang didiagnosis kambuh yang diobati dalam program penanggulangan TB nasional dan dilaporkan kepada WHO, dibagi dengan perkiraan WHO terhadap jumlah kasus insiden tuberkulosis pada tahun yang sama, dinyatakan sebagai persentase.
14. *Immunization is putting enervated microbe of a certain disease into human body by injection or drinking (dropping into mouth) to make the body immune to that disease.*
15. *Health complaint is a condition where a person has health or mental problems because of acute illness, chronically illness, accident, crimes, or others.*
16. *Self treatment is an effort of household members/family to have a health treatment by themselves without visiting health facilities or a doctor/health personnel (for instance, by taking modern medicine, herb medicine, chief with a coin, compress, cupping suction, massage) in order to recover from illness or reduce the health complaint.*
17. *The case detection rate for all forms of tuberculosis is the number of new and replase tuberculosis cases diagnosed and treated in national tuberculosis control programmes and notified to WHO, divided by WHO's estimate of the number of incident tuberculosis cases for the same year, expressed as a percentage.*

18. Angka keberhasilan pengobatan tuberkulosis smear positive/Basil Tahan Asam (BTA) positif adalah proporsi (dinyatakan sebagai persentase) kasus TB BTA positif yang terdaftar di bawah program pengendalian TB nasional pada tahun tertentu yang dinyatakan berhasil menyelesaikan pengobatan. Dengan atau tanpa bukti bakteriologi keberhasilan (“sembuh” dan “menyelesaikan pengobatan” masing-masing).
19. Kasus kumulatif AIDS adalah kumulatif kasus AIDS sampai dengan referensi waktu tertentu.
20. BCG (Bacillus Calmette Guerin) merupakan vaksinasi untuk mencegah penyakit TBC, diberikan pada bayi baru lahir atau anak, dengan suntikan pada kulit pangkal lengan atas. Bekas suntikan kemudian akan membentuk tonjolan kecil jaringan parut pada kulit lengan atas. Suntikan BCG diberikan kepada anak sebanyak 1 kali.
21. DPT (Difteri, Pertusis, Tetanus) merupakan vaksin untuk mencegah penyakit Difteri, Pertusis, dan Tetanus yang diberikan pada bayi berumur 3 bulan ke atas, dengan suntikan pada paha, diulang 1 bulan dan 2 bulan kemudian, sehingga suntikan imunisasi DPT lengkap pada balita
18. *The treatment success rate for new pulmonary smear-positive tuberculosis cases is the proportion (expressed as a percentage) of new smear-positive tuberculosis cases registered under a national tuberculosis control programme in a given year that successfully completed treatment. With or without bacteriological evidence of success (“cured” and “treatment completed” respectively).*
19. *Cummulative AIDS case is cummulative AIDS cases with reference to a particular time.*
20. *BCG (Bacillus Calmette Guerin) is a vaccine to prevent TBC disease, given to newborns or children, by injection at the base of the skin of the upper arm. Injection site will form little bumps of scar tissue in the skin of the upper arm. BCG injections given to children 1 times.*
21. *DPT (Diphtheria, Pertussis, Tetanus) is a vaccine to prevent the diphtheria, pertussis, and tetanus disease, given to infants aged 3 months and above, with a shot in the thigh, repeated one month and two months later, so that the complete DPT immunization shots at toddler totaling 3 times (sometimes the time interval between injections*

- berjumlah 3 kali (kadang-kadang selang waktu antar suntikan bisa lebih dari 1 bulan).
22. Luas lantai adalah luas lantai yang ditempati dan digunakan untuk keperluan sehari-hari (sebatas atap). *can be more than 1 month).*
22. *Floor area is the total area which is occupied and utilized daily.*
23. Air leding adalah sumber air yang berasal dari air yang telah melalui proses penjernihan dan penyehatan sebelum dialirkan kepada konsumen melalui instalasi berupa saluran air. Sumber air ini biasanya diusahakan oleh PAM/PDAM/BPAM. Termasuk dalam hal ini air leding yang didapat secara eceran.
23. *Pipe water is a water source that comes from water that has been through a process of purification and sanitation before distribute to consumers through an instalation of water lines. This water source is usually distributed by PAM/PDAM/BPAM. This include a pipe water that sold at retail.*
24. Sumur terlindung adalah air yang berasal dari dalam tanah yang digali dan lingkaran sumur tersebut dilindungi oleh tembok paling sedikit 0,8 meter di atas tanah dan 3 meter ke bawah tanah, serta ada lantai semen sejauh 1 meter dari lingkaran sumur.
24. *Protected wells is water that comes from the soil were excavated and the circumference of the well was protected by walls at least 0.8 meters above ground and 3 meters underground, and cement floor as far as 1 meter from the well circumference.*
25. Status penguasaan bangunan tempat tinggal milik sendiri adalah jika tempat tinggal tersebut pada waktu pencacahan betul-betul sudah milik kepala rumah tangga atau salah seorang anggota rumah tangga. Rumah yang dibeli secara angsuran melalui kredit bank atau rumah dengan status sewa beli dianggap rumah milik sendiri.
25. *Own ownership property status is a status of dwelling occupied belongs to the head of household or one of the household member. Houses bought through bank credit or houses with leasing status were also categorized as an own property.*

26. Peristiwa tindak pidana yang dilaporkan ialah setiap peristiwa yang diterima kepolisian dari laporan masyarakat, atau peristiwa dimana pelakunya tertangkap tangan oleh kepolisian.
27. Jumlah tindak pidana menggambarkan jumlah kasus tindak pidana yang terjadi pada kurun waktu tertentu.
28. Resiko penduduk terjadi tindak pidana per 10.000 penduduk =  $(\text{Jumlah tindak pidana tahun } t) / (\text{Jumlah penduduk tahun } t) \times 10.000$ . Resiko penduduk terjadi tindak pidana per 10.000 penduduk mengindikasikan peluang penduduk berisiko terkena tindak pidana. Biasanya dinyatakan dalam setiap 10.000 penduduk.
29. Selang waktu terjadi tindak pidana tahun  $t = (365 \times 24 \times 60 \times 60) / (\text{Jumlah tindak pidana tahun } t) \times (\text{detik})$ . Selang waktu terjadi tindak pidana tahun  $t$  mengindikasikan selang waktu terjadinya satu tindak kejahatan dengan kejahatan yang lain.
30. Persentase penyelesaian tindak pidana =  $(\text{Jumlah tindak pidana yang diselesaikan}) / (\text{Jumlah peristiwa tindak pidana yang dilaporkan}) \times 100\%$ . Persentase penyelesaian peristiwa tindak pidana menyatakan
26. *Reported crime incidence includes all criminal cases reported and received by police office, and all crimes caught by police.*
27. *Crime total refers to the number of criminal cases occurring during a given period.*
28. *Crime rate = (Number of criminal cases year  $t$ ) / (Total population year  $t$ )  $\times 10,000$ . Crime rate indicates the probability of population exposed to risk of crime, expressed in every 10,000 people.*
29. *Crime clock =  $(365 \times 24 \times 60 \times 60) / (\text{Number of criminal cases year } t) \times (\text{second})$ . Crime clock indicates the time interval of occurrence between one crime to another crime.*
30. *Crime clearance rate = (Number of cleared @criminal cases) / (Number of reported @criminal cases)  $\times 100\%$ . Crime clearance rate refers to percentage of crime clearance by police. A criminal case is categorized as a cleared case by police, if:*

persentase penyelesaian tindak pidana oleh polisi. Suatu tindak pidana dinyatakan sebagai kasus yang selesai di tingkat kepolisian, apabila:

1. berkas perkaranya sudah siap untuk diserahkan atau telah diserahkan kepada kejaksaan;
2. dalam hal delik aduan, pengaduannya dicabut dalam tenggang waktu yang telah ditentukan menurut undang-undang;
3. telah diselesaikan oleh kepolisian berdasarkan azas *plichtmatigheid* (kewajiban berdasarkan kewenangan hukum);
4. kasus yang dimaksud tidak termasuk kompetensi kepolisian;
5. tersangka meninggal dunia;
6. kasus kadaluwarsa.

1. *All documents are ready to submit or already submitted to justice court;*
2. *In the case of attense that warrants complaint, the complaint was withdraw within a given period state in the law;*
3. *The case was cleared by police based on the principle of plichmatigheid (obligation on the basis of law outhority);*
4. *The case was not the responsibility of police office;*
5. *The suspect died;*
6. *The case was out of date.*

31. Bencana Alam adalah peristiwa atau serangkaian peristiwa yang mengancam dan mengganggu kehidupan/penghidupan masyarakat yang disebabkan oleh faktor alam antara lain berupa gempa bumi, tsunami, gunung meletus, banjir, kekeringan, angin topan, dan tanah longsor sehingga mengakibatkan kerugian materi maupun non-materi.

31. *Natural Disaster is an event or series of events that threaten and disrupt the lives and livelihoods caused by natural factors such as: earthquake, tsunami, volcanic eruption, flood, flash flood, drought, typhoon/cyclone, and landslide so it can lead to result in loss of material and non-material.*

32. Korban meninggal adalah orang yang dilaporkan tewas atau meninggal dunia akibat bencana.

32. *Fatality is a person reported killed or death in the wake of a disaster.*

33. Korban hilang adalah orang yang dilaporkan hilang atau

33. *Missing person is a person reported missing or who cannot be located*

- tidak ditemukan atau tidak diketahui keberadaannya setelah terjadi bencana.
34. Korban luka/sakit adalah orang yang mengalami luka-luka atau sakit, dalam keadaan luka ringan, luka sedang maupun luka parah/berat, baik yang berobat jalan maupun rawat inap.
35. Rusak Berat adalah kriteria kerusakan yang mengakibatkan bangunan roboh atau sebagian besar komponen struktur rusak.
36. Rusak sedang adalah kriteria kerusakan yang mengakibatkan sebagian kecil komponen struktur rusak, dan komponen penunjang rusak namun bangunan masih tetap berdiri.
37. Rusak ringan adalah kriteria kerusakan yang mengakibatkan sebagian komponen struktur retak (struktur masih bisa digunakan) dan bangunan masih tetap berdiri.
38. Untuk mengukur kemiskinan, BPS menggunakan konsep kemampuan memenuhi kebutuhan dasar (basic needs approach). Dengan pendekatan ini, kemiskinan dipandang sebagai ketidakmampuan dari sisi ekonomi untuk memenuhi kebutuhan dasar makanan dan bukan makanan yang diukur dari sisi pengeluaran. Metode yang
- or who cannot be accounted for in the wake of a disaster.*
34. *Casualty is a person suffering injury or illness, in a state of light injury, moderate injury, or heavy injury, which is undergoing treatment as either an outpatient or inpatient.*
35. *Severely damaged is the criteria of damage that resulted most buildings collapsed or damaged its structural components.*
36. *Damaged is the criteria of damage that resulted defective fraction of structural components and supporting components damaged, but the building still stands.*
37. *Lightly damaged is the criteria of damage that resulted partially cracked structural components, but the structure still can be used and the building still stands.*
38. *To measure poverty, BPS-Statistics Indonesia has used the concept of basic needs approach. Therefore, poverty is viewed as economic inability to fulfill food and non-food basic needs which are measured by consumption/expenditure. The method used is calculating poverty line, which consists of two components that are Food Poverty Line (FPL) and Non-Food*

digunakan adalah menghitung Garis Kemiskinan (GK), yang terdiri dari dua komponen yaitu Garis Kemiskinan Makanan (GKM) dan Garis Kemiskinan Non-Makanan (GKNM). Penghitungan Garis Kemiskinan dilakukan secara terpisah untuk daerah perkotaan dan perdesaan.

*Poverty Line (NFPL). The poverty line was calculated separately for urban and rural areas.*

39. Penduduk miskin adalah penduduk yang memiliki rata-rata pengeluaran per kapita per bulan di bawah Garis Kemiskinan.
  40. Garis Kemiskinan Makanan (GKM) merupakan nilai pengeluaran kebutuhan minimum makanan yang disetarakan dengan 2.100 kkalori per kapita per hari. Garis Kemiskinan Non-Makanan (GKNM) adalah kebutuhan minimum untuk perumahan, sandang, pendidikan, kesehatan, dan kebutuhan dasar lainnya.
  41. Terdapat tiga ukuran Kemiskinan.
    - a. Head Count Index (HCI-P0) adalah persentase penduduk miskin yang berada di bawah Garis Kemiskinan (GK).
    - b. Indeks Kedalaman Kemiskinan (PovertyGapIndex-P1) merupakan ukuran rata-rata kesenjangan pengeluaran masing-masing penduduk miskin terhadap garis kemiskinan. Semakin tinggi nilai indeks, semakin jauh rata-rata pengeluaran penduduk dari garis kemiskinan.
39. *A person whose expenditure per capita per month is below the povertyline is considered to be poor.*
  40. *The Food Poverty Line refers to the daily minimum requirement of 2,100 kcal per capita per day. The Non-Food Poverty Line refers to the minimum requirement for household necessities for clothing, education, health, and other basic individual needs.*
  41. *There are three Poverty Measures.*
    - a. *Head Count Index (HCI-P0) simply measures the percentage of the population that is counted as poor, often denoted by P0.*
    - b. *Poverty Gap Index-P1 measures the extent to which individuals fall below the poverty line (the poverty gaps) as a proportion of the poverty line. Higher value of the index shows that the gap between average expenditure of the poor and the poverty line is wider.*
    - c. *Poverty Severity Index-P2*

c. Indeks Keparahan Kemiskinan (Poverty Severity Index-P2) memberikan gambaran mengenai penyebaran pengeluaran di antara penduduk miskin. Semakin tinggi nilai indeks, semakin tinggi ketimpangan pengeluaran di antara penduduk miskin. Foster-Greer-Thorbecke (1984) merumuskan suatu ukuran yang digunakan untuk mengukur tingkat kemiskinan.

*describes inequality among the poor. This is simply a weighted sum of poverty gaps (as a proportion of the poverty line), where the weights are the proportionate poverty gaps themselves. Hence, by squaring the poverty gap index, the measure implicitly puts more weight on observations that fall well below the poverty line. Higher value of the index shows that inequality among the poor is higher. Foster-Greer-Thorbecke (1984) developed poverty measures.*

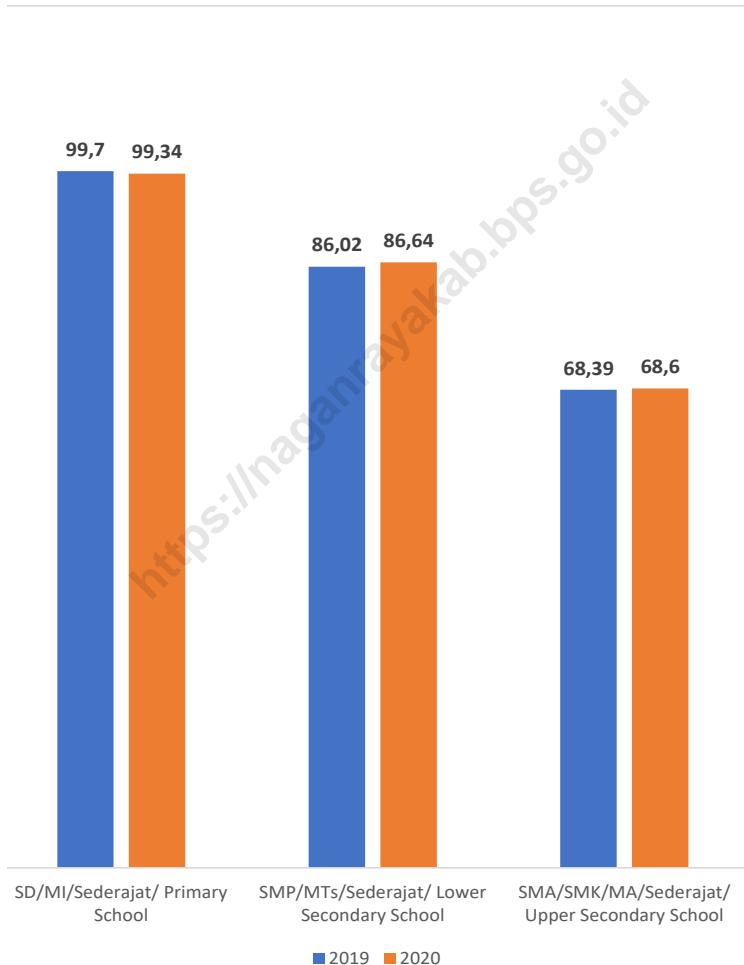
42. Indeks Pembangunan Manusia (IPM) menjelaskan bagaimana penduduk dapat mengakses hasil pembangunan dalam memperoleh pendapatan, kesehatan, pendidikan dan sebagainya. IPM diperkenalkan oleh UNDP pada tahun 1990 dan dipublikasikan secara berkala dalam laporan tahunan Human Development Report (HDR). IPM dibentuk oleh 3 (tiga) dimensi dasar: Umur panjang dan hidup sehat; pengetahuan; dan standar hidup layak.

42. *The Human Development Index (HDI) explains how people can access development results in obtaining income, health, education and so forth. HDI was introduced by United Nations Development Programme (UNDP) in 1990 and published periodically in the annual report of the Human Development Report. HDI was formed by three basic dimensions: a long and healthy life; knowledge; and a decent standard of living.*



**Gambar** 4.1  
**Figures**

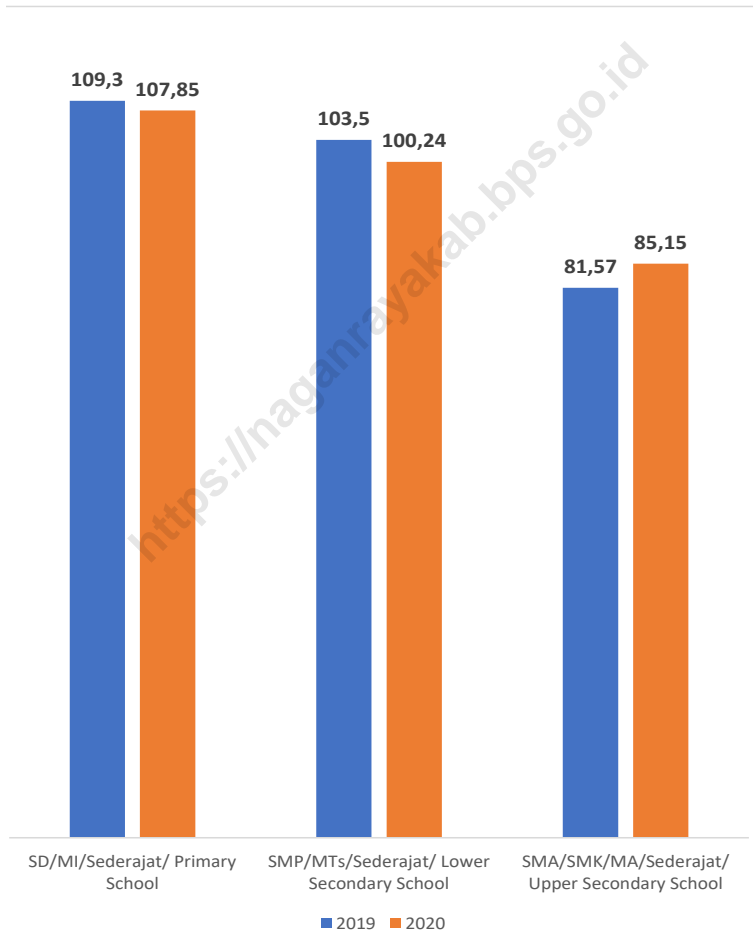
**Angka Partisipasi Murni (APM) Menurut Jenjang Pendidikan di Kabupaten Nagan Raya, 2019 dan 2020**  
**Net Participation Rates by Educational Level in Nagan Raya Regency, 2019 and 2020**



Sumber/Source: BPS, Survei Sosial Ekonomi Nasional (Susenas)/BPS-Statistics Indonesia, National Socioeconomic Survey

**Gambar** 4.2  
**Figures**

**Angka Partisipasi Kasar (APK) Menurut Jenjang Pendidikan di Kabupaten Nagan Raya, 2019 dan 2020**  
*Gross Participation Rates by Educational Level in Nagan Raya Regency, 2019 and 2020*



Sumber/Source: BPS, Survei Sosial Ekonomi Nasional (Susenas)/BPS-Statistics Indonesia, National Socioeconomic Survey

#### 4.1 PENDIDIKAN EDUCATION

**Tabel 4.1.1** Jumlah Sekolah, Guru, dan Murid Taman Kanak-Kanak (TK) di Bawah Kementerian Pendidikan dan Kebudayaan Menurut Kecamatan di Kabupaten Nagan Raya, 2019/2020 dan 2020/2021  
*Number of Schools, Teachers, and Pupils in Kindergarten Under The Ministry of Education and Culture by Subdistrict in Nagan Raya Regency, 2019/2020 and 2020/2021*

Kecamatan Subdistrict	Sekolah/Schools					
	Negeri/Public		Swasta/Private		Jumlah/Total	
	2019/2020	2020/2021	2019/2020	2020/2021	2019/2020	2020/2021
(1)	(2)	(3)	(4)	(5)	(6)	(7)
Darul Makmur	-	-	6	6	6	6
Tripa Makmur	-	-	1	-	1	-
Kuala	-	-	7	5	7	5
Kuala Pesisir	-	-	5	5	5	5
Tadu Raya	-	-	-	-	-	-
Beutong	-	-	3	3	3	3
Beutong Ateuh Banggalang	-	-	-	-	-	-
Seunagan	-	1	8	8	8	9
Suka Makmue	-	-	3	3	3	3
Seunagan Timur	-	-	5	5	5	5
<b>Nagan Raya</b>	<b>-</b>	<b>1</b>	<b>38</b>	<b>35</b>	<b>38</b>	<b>36</b>

Lanjutan Tabel/*Continued Table 4.1.1*

Kecamatan Subdistrict	Guru <sup>1</sup> /Teachers <sup>1</sup>					
	Negeri/Public		Swasta/Private		Jumlah/Total	
	2019/2020	2020/2021	2019/2020	2020/2021	2019/2020	2020/2021
(1)	(8)	(9)	(10)	(11)	(12)	(13)
Darul Makmur	-	-	29	27	29	27
Tripa Makmur	-	-	4	-	4	-
Kuala	-	-	40	36	40	36
Kuala Pesisir	-	-	24	23	24	23
Tadu Raya	-	-	-	-	-	-
Beutong	-	-	11	12	11	12
Beutong Ateuh Banggalang	-	-	-	-	-	-
Seunagan	-	10	43	42	43	52
Suka Makmue	-	-	18	17	18	17
Seunagan Timur	-	-	21	22	21	22
<b>Nagan Raya</b>	<b>-</b>	<b>10</b>	<b>190</b>	<b>179</b>	<b>190</b>	<b>189</b>

Lanjutan Tabel/*Continued Table 4.1.1*

Kecamatan Subdistrict	Murid/Pupils					
	Negeri/Public		Swasta/Private		Jumlah/Total	
	2019/2020	2020/2021	2019/2020	2020/2021	2019/2020	2020/2021
(1)	(14)	(15)	(16)	(17)	(18)	(19)
Darul Makmur	-	-	329	325	329	325
Tripa Makmur	-	-	26	-	26	-
Kuala	-	-	354	348	354	348
Kuala Pesisir	-	-	206	214	206	214
Tadu Raya	-	-	-	-	-	-
Beutong	-	-	131	115	131	115
Beutong Ateuh Banggalang	-	-	-	-	-	-
Seunagan	-	18	386	392	386	410
Suka Makmue	-	-	138	123	138	123
Seunagan Timur	-	-	174	157	174	157
<b>Nagan Raya</b>	<b>-</b>	<b>18</b>	<b>1 744</b>	<b>1 674</b>	<b>1 744</b>	<b>1 692</b>

Catatan/Note: <sup>1</sup> Jumlah guru termasuk kepala sekolah dan guru/The total of teachers including headmaster and teacher

Sumber/Source: Kementerian Pendidikan dan Kebudayaan, Data Semester Ganjil/Ministry of Educations and Culture, Odd Semester Data

**Tabel**  
**Table** 4.1.2**Jumlah Sekolah, Guru, dan Murid Raudatul Athfal (RA) di Bawah Kementerian Agama Menurut Kecamatan di Kabupaten Nagan Raya, 2019/2020 dan 2020/2021\***  
**Number of Schools, Teachers, and Pupils in Raudatul Athfal (RA) Under The Ministry of Religious Affairs by Subdistrict in Nagan Raya Regency, 2019/2020 and 2020/2021\***

Kecamatan Subdistrict	Sekolah/Schools		Guru/Teachers		Murid/Pupils	
	2019/2020	2020/2021	2019/2020	2020/2021	2019/2020	2020/2021
(1)	(2)	(3)	(4)	(5)	(6)	(7)
Darul Makmur	4	3	21	12	196	191
Tripa Makmur	1	1	2	-	51	64
Kuala	1	1	7	7	39	30
Kuala Pesisir	1	-	2	-	21	-
Tadu Raya	-	-	-	-	-	-
Beutong	1	1	6	6	22	7
Beutong Ateuh Bangalang	-	-	-	-	-	-
Seunagan	2	2	10	6	47	25
Suka Makmue	1	1	6	6	17	37
Seunagan Timur	-	-	-	-	-	-
<b>Nagan Raya</b>	<b>11</b>	<b>9</b>	<b>54</b>	<b>37</b>	<b>393</b>	<b>354</b>

Catatan/Note: Seluruh Raudatul Athfal (RA) berstatus swasta/All Raudatul Athfal (RA) are private

\*Angka Sementara/Preliminary Figures

Sumber/Source: Kementerian Agama, Data Semester Ganjil/Ministry of Religious Affairs, Odd Semester Data

**Tabel**  
**Table** 4.1.3

**Jumlah Sekolah, Guru, dan Murid Sekolah Dasar (SD)  
di Bawah Kementerian Pendidikan dan Kebudayaan  
Menurut Kecamatan di Kabupaten Nagan Raya,  
2019/2020 dan 2020/2021**  
*Number of Schools, Teachers, and Pupils in Primary Schools  
Under The Ministry of Education and Culture by Subdistrict  
in Nagan Raya Regency, 2019/2020 and 2020/2021*

Kecamatan Subdistrict	Sekolah/Schools					
	Negeri/Public		Swasta/Private		Jumlah/Total	
	2019/2020	2020/2021	2019/2020	2020/2021	2019/2020	2020/2021
(1)	(2)	(3)	(4)	(5)	(6)	(7)
Darul Makmur	34	34	-	-	34	34
Tripa Makmur	5	5	-	-	5	5
Kuala	12	12	1	1	13	13
Kuala Pesisir	11	11	-	-	11	11
Tadu Raya	20	20	-	-	20	20
Beutong	18	18	-	-	18	18
Beutong Ateuh Banggalang	2	2	-	-	2	2
Seunagan	14	14	2	2	16	16
Suka Makmue	6	6	-	-	6	6
Seunagan Timur	11	11	-	-	11	11
<b>Nagan Raya</b>	<b>133</b>	<b>133</b>	<b>3</b>	<b>3</b>	<b>136</b>	<b>136</b>

Lanjutan Tabel/*Continued Table 4.1.3*

Kecamatan Subdistrict	Guru <sup>1</sup> /Teachers <sup>1</sup>					
	Negeri/Public		Swasta/Private		Jumlah/Total	
	2019/2020	2020/2021	2019/2020	2020/2021	2019/2020	2020/2021
(1)	(8)	(9)	(10)	(11)	(12)	(13)
Darul Makmur	339	353	-	-	339	353
Tripa Makmur	51	56	-	-	51	56
Kuala	154	155	15	14	169	169
Kuala Pesisir	131	144	-	-	131	144
Tadu Raya	190	221	-	-	190	221
Beutong	200	228	-	-	200	228
Beutong Ateuh Banggalang	17	23	-	-	17	23
Seunagan	174	190	25	25	199	215
Suka Makmue	71	74	-	-	71	74
Seunagan Timur	141	151	-	-	141	151
<b>Nagan Raya</b>	<b>1 468</b>	<b>1 595</b>	<b>40</b>	<b>39</b>	<b>1 508</b>	<b>1 634</b>



Lanjutan Tabel/*Continued Table 4.1.3*

Kecamatan Subdistrict	Murid/Pupils					
	Negeri/Public		Swasta/Private		Jumlah/Total	
	2019/2020	2020/2021	2019/2020	2020/2021	2019/2020	2020/2021
(1)	(14)	(15)	(16)	(17)	(18)	(19)
Darul Makmur	5 476	5 363	-	-	5 476	5 363
Tripa Makmur	850	867	-	-	850	867
Kuala	1 696	1 614	236	253	1 932	1 867
Kuala Pesisir	1 646	1 615	-	-	1 646	1 615
Tadu Raya	1 517	1 504	-	-	1 517	1 504
Beutong	1 217	1 194	-	-	1 217	1 194
Beutong Ateuh Banggalang	213	195	-	-	213	195
Seunagan	1 007	938	153	167	1 160	1 105
Suka Makmue	451	441	-	-	451	441
Seunagan Timur	629	603	-	-	629	603
<b>Nagan Raya</b>	<b>14 702</b>	<b>14 334</b>	<b>389</b>	<b>420</b>	<b>15 091</b>	<b>14 754</b>

Catatan/Note: <sup>1</sup> Jumlah guru termasuk kepala sekolah dan guru/*The total of teachers including headmaster and teacher*

Sumber/Source: Kementerian Pendidikan dan Kebudayaan, Data Semester Ganjil/*Ministry of Educations and Culture, Odd Semester Data*

**Tabel**  
**Table** 4.1.4

**Jumlah Sekolah, Guru, dan Murid Madrasah Ibtidaiyah (MI) di Bawah Kementerian Agama Menurut Kecamatan Menurut Kecamatan di Kabupaten Nagan Raya, 2019/2020 dan 2020/2021\***

**Number of Schools, Teachers, and Pupils in Madrasah Ibtidaiyah (MI) Under The Ministry of Religious Affairs by Subdistrict in Nagan Raya Regency, 2019/2020 and 2020/2021\***

Kecamatan Subdistrict	Sekolah/Schools					
	Negeri/Public		Swasta/Private		Jumlah/Total	
	2019/2020	2020/2021	2019/2020	2020/2021	2019/2020	2020/2021
(1)	(2)	(3)	(4)	(5)	(6)	(7)
Darul Makmur	2	2	1	1	3	3
Tripa Makmur	-	-	-	-	-	-
Kuala	2	2	1	2	3	4
Kuala Pesisir	1	1	-	-	1	1
Tadu Raya	2	2	1	1	3	3
Beutong	1	1	-	-	1	1
Beutong Ateuh Banggalang	-	-	-	-	-	-
Seunagan	3	3	1	1	4	4
Suka Makmue	1	1	1	-	2	1
Seunagan Timur	2	2	1	1	3	3
<b>Nagan Raya</b>	<b>14</b>	<b>14</b>	<b>6</b>	<b>6</b>	<b>20</b>	<b>20</b>

Lanjutan Tabel/*Continued Table 4.1.4*

Kecamatan Subdistrict	Guru/Teachers					
	Negeri/Public		Swasta/Private		Jumlah/Total	
	2019/2020	2020/2021	2019/2020	2020/2021	2019/2020	2020/2021
(1)	(8)	(9)	(10)	(11)	(12)	(13)
Darul Makmur	30	35	2	6	32	41
Tripa Makmur	-	-	-	-	-	-
Kuala	45	51	7	20	52	71
Kuala Pesisir	15	17	-	-	15	17
Tadu Raya	36	38	6	11	42	49
Beutong	15	14	-	-	15	14
Beutong Ateuh Banggalang	-	-	-	-	-	-
Seunagan	83	88	12	20	95	108
Suka Makmue	21	22	13	-	34	22
Seunagan Timur	29	34	17	13	46	47
<b>Nagan Raya</b>	<b>274</b>	<b>299</b>	<b>57</b>	<b>70</b>	<b>331</b>	<b>369</b>

Lanjutan Tabel/*Continued Table 4.1.4*

Kecamatan Subdistrict	Murid/Students					
	Negeri/Public		Swasta/Private		Jumlah/Total	
	2019/2020	2020/2021	2019/2020	2020/2021	2019/2020	2020/2021
(1)	(14)	(15)	(16)	(17)	(18)	(19)
Darul Makmur	375	406	16	28	391	434
Tripa Makmur	-	-	-	-	-	-
Kuala	596	619	36	129	632	748
Kuala Pesisir	261	277	-	-	261	277
Tadu Raya	370	312	49	61	419	373
Beutong	153	169	-	-	153	169
Beutong Ateuh Banggalang	-	-	-	-	-	-
Seunagan	842	982	220	224	1 062	1 206
Suka Makmue	263	241	78	-	341	241
Seunagan Timur	264	254	64	80	328	334
<b>Nagan Raya</b>	<b>3 124</b>	<b>3 260</b>	<b>463</b>	<b>522</b>	<b>3 587</b>	<b>3 782</b>

Catatan/Note: \*Angka Sementara/Preliminary Figures

Sumber/Source: Kementerian Agama, Data Semester Ganjil/Ministry of Religious Affairs, Odd Semester Data

**Tabel**  
**Table** 4.1.5

**Jumlah Sekolah, Guru, dan Murid Sekolah Menengah Pertama (SMP) di Bawah Kementerian Pendidikan dan Kebudayaan Menurut Kecamatan di Kabupaten Nagan Raya, 2019/2020 dan 2020/2021**  
***Number of Schools, Teachers, and Pupils in Lower Secondary Schools Under The Ministry of Education and Culture by Subdistrict in Nagan Raya Regency, 2019/2020 and 2020/2021***

Kecamatan Subdistrict	Sekolah/Schools					
	Negeri/Public		Swasta/Private		Jumlah/Total	
	2019/2020	2020/2021	2019/2020	2020/2021	2019/2020	2020/2021
(1)	(2)	(3)	(4)	(5)	(6)	(7)
Darul Makmur	12	12	1	1	13	13
Tripa Makmur	1	1	-	-	1	1
Kuala	5	4	2	2	7	6
Kuala Pesisir	2	3	1	1	3	4
Tadu Raya	4	4	-	-	4	4
Beutong	4	4	-	-	4	4
Beutong Ateuh Banggalang	1	1	-	-	1	1
Seunagan	3	3	-	-	3	3
Suka Makmue	1	1	-	-	1	1
Seunagan Timur	2	2	-	-	2	2
<b>Nagan Raya</b>	<b>35</b>	<b>35</b>	<b>4</b>	<b>4</b>	<b>39</b>	<b>39</b>

Lanjutan Tabel/Continued Table 4.1.5

Kecamatan Subdistrict	Guru <sup>1</sup> /Teachers <sup>1</sup>					
	Negeri/Public		Swasta/Private		Jumlah/Total	
	2019/2020	2020/2021	2019/2020	2020/2021	2019/2020	2020/2021
(1)	(8)	(9)	(10)	(11)	(12)	(13)
Darul Makmur	193	208	8	8	201	216
Tripa Makmur	14	14	-	-	14	14
Kuala	100	81	19	22	119	103
Kuala Pesisir	33	64	10	14	43	78
Tadu Raya	52	60	-	-	52	60
Beutong	72	71	-	-	72	71
Beutong Ateuh Banggalang	14	17	-	-	14	17
Seunagan	57	62	-	-	57	62
Suka Makmue	27	28	-	-	27	28
Seunagan Timur	39	47	-	-	39	47
<b>Nagan Raya</b>	<b>601</b>	<b>652</b>	<b>37</b>	<b>44</b>	<b>638</b>	<b>696</b>

Lanjutan Tabel/*Continued Table 4.1.5*

Kecamatan Subdistrict	Murid/Students					
	Negeri/Public		Swasta/Private		Jumlah/Total	
	2019/2020	2020/2021	2019/2020	2020/2021	2019/2020	2020/2021
(1)	(14)	(15)	(16)	(17)	(18)	(19)
Darul Makmur	2 141	2 199	63	61	2 204	2 260
Tripa Makmur	101	115	-	-	101	115
Kuala	958	658	247	241	1 205	899
Kuala Pesisir	327	693	86	112	413	805
Tadu Raya	562	543	-	-	562	543
Beutong	254	243	-	-	254	243
Beutong Ateuh Banggalang	105	108	-	-	105	108
Seunagan	562	503	-	-	562	503
Suka Makmue	260	248	-	-	260	248
Seunagan Timur	172	144	-	-	172	144
<b>Nagan Raya</b>	<b>5 442</b>	<b>5 454</b>	<b>396</b>	<b>414</b>	<b>5 838</b>	<b>5 868</b>

Catatan/Note: <sup>1</sup> Jumlah guru termasuk kepala sekolah dan guru/The total of teachers including headmaster and teacher

Sumber/Source: Kementerian Pendidikan dan Kebudayaan, Data Semester Ganjil/Ministry of Educations and Culture, Odd Semester Data

**Tabel**  
**Table** 4.1.6

**Jumlah Sekolah, Guru, dan Murid Madrasah Tsanawiyah (MTs) di Bawah Kementerian Agama Menurut Kecamatan di Kabupaten Nagan Raya, 2019/2020 dan 2020/2021\***  
**Number of Schools, Teachers, and Pupils in Madrasah Tsanawiyah (MTs) Under The Ministry of Religious Affairs by Subdistrict in Nagan Raya Regency, 2019/2020 and 2020/2021\***

Kecamatan Subdistrict	Sekolah/Schools					
	Negeri/Public		Swasta/Private		Jumlah/Total	
	2019/2020	2020/2021	2019/2020	2020/2021	2019/2020	2020/2021
(1)	(2)	(3)	(4)	(5)	(6)	(7)
Darul Makmur	-	-	1	1	1	1
Tripa Makmur	-	-	1	-	1	-
Kuala	-	-	2	2	2	2
Kuala Pesisir	-	-	-	-	-	-
Tadu Raya	-	-	1	1	1	1
Beutong	-	-	1	1	1	1
Beutong Ateuh Banggalang	-	-	-	-	-	-
Seunagan	1	1	1	1	2	2
Suka Makmue	-	-	2	2	2	2
Seunagan Timur	1	1	1	-	2	1
<b>Nagan Raya</b>	<b>2</b>	<b>2</b>	<b>10</b>	<b>8</b>	<b>12</b>	<b>10</b>



Lanjutan Tabel/*Continued Table* 4.1.6

Kecamatan Subdistrict	Guru/Teachers					
	Negeri/Public		Swasta/Private		Jumlah/Total	
	2019/2020	2020/2021	2019/2020	2020/2021	2019/2020	2020/2021
(1)	(8)	(9)	(10)	(11)	(12)	(13)
Darul Makmur	-	-	7	10	7	10
Tripa Makmur	-	-	2	-	2	-
Kuala	-	-	24	25	24	25
Kuala Pesisir	-	-	-	-	-	-
Tadu Raya	-	-	7	11	7	11
Beutong	-	-	18	22	18	22
Beutong Ateuh Banggalang	-	-	-	-	-	-
Seunagan	32	39	11	11	43	50
Suka Makmue	-	-	17	26	17	26
Seunagan Timur	25	22	10	-	35	22
<b>Nagan Raya</b>	<b>57</b>	<b>61</b>	<b>96</b>	<b>105</b>	<b>153</b>	<b>166</b>

Lanjutan Tabel/Continued Table 4.1.6

Kecamatan Subdistrict	Murid/Students					
	Negeri/Public		Swasta/Private		Jumlah/Total	
	2019/2020	2020/2021	2019/2020	2020/2021	2019/2020	2020/2021
(1)	(14)	(15)	(16)	(17)	(18)	(19)
Darul Makmur	-	-	50	50	50	50
Tripa Makmur	-	-	29	-	29	-
Kuala	-	-	238	259	238	259
Kuala Pesisir	-	-	-	-	-	-
Tadu Raya	-	-	31	30	31	30
Beutong	-	-	285	279	285	279
Beutong Ateuh Banggalang	-	-	-	-	-	-
Seunagan	373	396	80	26	453	422
Suka Makmue	-	-	356	254	356	254
Seunagan Timur	256	280	73	-	329	280
<b>Nagan Raya</b>	<b>629</b>	<b>676</b>	<b>1 142</b>	<b>898</b>	<b>1 771</b>	<b>1 574</b>

Catatan/Note: \*Angka Sementara/Preliminary Figures

Sumber/Source: Kementerian Agama, Data Semester Ganjil/Ministry of Religious Affairs, Odd Semester Data

**Tabel** 4.1.7  
**Table**

**Jumlah Sekolah, Guru, dan Murid Sekolah Menengah Atas (SMA) di Bawah Kementerian Pendidikan dan Kebudayaan Menurut Kecamatan di Kabupaten Nagan Raya, 2019/2020 dan 2020/2021**  
*Number of Schools, Teachers, and Pupils in Upper Secondary Schools Under The Ministry of Education and Culture by Subdistrict in Nagan Raya Regency, 2019/2020 and 2020/2021*

Kecamatan Subdistrict	Sekolah/Schools					
	Negeri/Public		Swasta/Private		Jumlah/Total	
	2019/2020	2020/2021	2019/2020	2020/2021	2019/2020	2020/2021
(1)	(2)	(3)	(4)	(5)	(6)	(7)
Darul Makmur	5	5	-	...	5	5
Tripa Makmur	1	1	-	...	1	1
Kuala	2	2	-	...	2	2
Kuala Pesisir	1	1	-	...	1	1
Tadu Raya	2	2	-	...	2	2
Beutong	2	2	-	...	2	2
Beutong Ateuh Banggalang	-	-	-	...	-	-
Seunagan	2	2	1	...	3	2
Suka Makmue	1	1	-	...	1	1
Seunagan Timur	1	1	-	...	1	1
<b>Nagan Raya</b>	<b>17</b>	<b>17</b>	<b>1</b>	<b>...</b>	<b>18</b>	<b>17</b>

Lanjutan Tabel/Continued Table 4.1.7

Kecamatan Subdistrict	Guru <sup>1</sup> /Teachers <sup>1</sup>					
	Negeri/Public		Swasta/Private		Jumlah/Total	
	2019/2020	2020/2021	2019/2020	2020/2021	2019/2020	2020/2021
(1)	(8)	(9)	(10)	(11)	(12)	(13)
Darul Makmur	125	125	-	...	125	125
Tripa Makmur	20	22	-	...	20	22
Kuala	69	67	-	...	69	67
Kuala Pesisir	24	25	-	...	24	25
Tadu Raya	29	31	-	...	29	31
Beutong	48	52	-	...	48	52
Beutong Ateuh Banggalang	-	-	-	...	-	-
Seunagan	81	88	-	...	81	88
Suka Makmue	19	18	-	...	19	18
Seunagan Timur	27	27	-	...	27	27
<b>Nagan Raya</b>	<b>442</b>	<b>455</b>	<b>-</b>	<b>...</b>	<b>442</b>	<b>455</b>

Lanjutan Tabel/*Continued Table 4.1.7*

Kecamatan Subdistrict	Murid/Students					
	Negeri/Public		Swasta/Private		Jumlah/Total	
	2019/2020	2020/2021	2019/2020	2020/2021	2019/2020	2020/2021
(1)	(14)	(15)	(16)	(17)	(18)	(19)
Darul Makmur	1 336	1 202	-	...	1 336	1 202
Tripa Makmur	142	122	-	...	142	122
Kuala	632	611	-	...	632	611
Kuala Pesisir	251	256	-	...	251	256
Tadu Raya	226	196	-	...	226	196
Beutong	434	441	-	...	434	441
Beutong Ateuh Banggalang	-	-	-	...	-	-
Seunagan	875	811	-	...	875	811
Suka Makmue	126	88	-	...	126	88
Seunagan Timur	162	154	-	...	162	154
<b>Nagan Raya</b>	<b>4 184</b>	<b>3 881</b>	<b>-</b>	<b>...</b>	<b>4 184</b>	<b>3 881</b>

Catatan/Note: <sup>1</sup> Jumlah guru termasuk kepala sekolah dan guru/*The total of teachers including headmaster and teacher*

Sumber/Source: Kementerian Pendidikan dan Kebudayaan, Data Semester Ganji/*Ministry of Educations and Culture, Odd Semester Data*

**Tabel**  
**Table 4.1.8**

**Jumlah Sekolah, Guru, dan Murid Sekolah Menengah Kejuruan (SMK) di Bawah Kementerian Pendidikan dan Kebudayaan Menurut Kecamatan di Kabupaten Nagan Raya, 2019/2020 dan 2020/2021**  
***Number of Schools, Teachers, and Pupils in Vocational High Schools Under The Ministry of Education and Culture by Subdistrict in Nagan Raya Regency, 2019/2020 and 2020/2021***

Kecamatan Subdistrict	Sekolah/Schools					
	Negeri/Public		Swasta/Private		Jumlah/Total	
	2019/2020	2020/2021	2019/2020	2020/2021	2019/2020	2020/2021
(1)	(2)	(3)	(4)	(5)	(6)	(7)
Darul Makmur	-	-	1	1	1	1
Tripa Makmur	-	-	-	-	-	-
Kuala	-	-	1	1	1	1
Kuala Pesisir	1	1	-	-	1	1
Tadu Raya	-	-	-	-	-	-
Beutong	-	-	-	-	-	-
Beutong Ateuh	-	-	-	-	-	-
Banggalang	-	-	-	-	-	-
Seunagan	-	-	1	1	1	1
Suka Makmue	1	1	-	-	1	1
Seunagan Timur	-	-	-	-	-	-
<b>Nagan Raya</b>	<b>2</b>	<b>2</b>	<b>3</b>	<b>3</b>	<b>5</b>	<b>5</b>

Lanjutan Tabel/*Continued Table* 4.1.8

Kecamatan Subdistrict	Guru <sup>1</sup> /Teachers <sup>1</sup>					
	Negeri/Public		Swasta/Private		Jumlah/Total	
	2019/2020	2020/2021	2019/2020	2020/2021	2019/2020	2020/2021
(1)	(8)	(9)	(10)	(11)	(12)	(13)
Darul Makmur	-	-	22	22	22	22
Tripa Makmur	-	-	-	-	-	-
Kuala	-	-	9	8	9	8
Kuala Pesisir	16	15	-	-	16	15
Tadu Raya	-	-	-	-	-	-
Beutong	-	-	-	-	-	-
Beutong Ateuh	-	-	-	-	-	-
Banggalang	-	-	-	-	-	-
Seunagan	-	-	10	9	10	9
Suka Makmue	35	36	-	-	35	36
Seunagan Timur	-	-	-	-	-	-
<b>Nagan Raya</b>	<b>51</b>	<b>51</b>	<b>41</b>	<b>39</b>	<b>92</b>	<b>90</b>

Lanjutan Tabel/*Continued Table 4.1.8*

Kecamatan Subdistrict	Murid/Students					
	Negeri/Public		Swasta/Private		Jumlah/Total	
	2019/2020	2020/2021	2019/2020	2020/2021	2019/2020	2020/2021
(1)	(14)	(15)	(16)	(17)	(18)	(19)
Darul Makmur	-	-	359	329	359	329
Tripa Makmur	-	-	-	-	-	-
Kuala	-	-	64	58	64	58
Kuala Pesisir	122	135	-	-	122	135
Tadu Raya	-	-	-	-	-	-
Beutong	-	-	-	-	-	-
Beutong Ateuh	-	-	-	-	-	-
Banggalang	-	-	-	-	-	-
Seunagan	-	-	22	10	22	10
Suka Makmue	386	360	-	-	386	360
Seunagan Timur	-	-	-	-	-	-
<b>Nagan Raya</b>	<b>508</b>	<b>495</b>	<b>445</b>	<b>397</b>	<b>953</b>	<b>892</b>

Catatan/Note: <sup>1</sup> Guru yang mengajar di 2 sekolah atau lebih dihitung di masing-masing sekolah. Jumlah guru termasuk kepala sekolah dan guru/*The teacher who taught in two schools or more counted in every school. The total of teachers including headmaster and teacher*

Sumber/Source: Kementerian Pendidikan dan Kebudayaan, Sistem Data Pokok Pendidikan, data semester ganjil laporan sampai dengan 2020/*Ministry of Educations and Culture, Basic Education Data System, odd semester report data up to 2020*



**Tabel**  
**Table** 4.1.9

**Jumlah Sekolah, Guru, dan Murid Madrasah Aliyah (MA) di Bawah Kementerian Agama Menurut Kecamatan di Kabupaten Nagan Raya, 2019/2020 dan 2020/2021\***  
**Number of Schools, Teachers, and Pupils in Madrasah Aliyah (MA) Under the Ministry of Religious Affairs by Subdistrict in Nagan Raya Regency, 2019/2020 and 2020/2021\***

Kecamatan Subdistrict	Sekolah/Schools					
	Negeri/Public		Swasta/Private		Jumlah/Total	
	2019/2020	2020/2021	2019/2020	2020/2021	2019/2020	2020/2021
(1)	(2)	(3)	(4)	(5)	(6)	(7)
Darul Makmur	-	-	1	1	1	1
Tripa Makmur	-	-	-	-	-	-
Kuala	-	-	1	1	1	1
Kuala Pesisir	-	-	-	-	-	-
Tadu Raya	-	-	-	-	-	-
Beutong	-	-	-	-	-	-
Beutong Ateuh Banggalang	-	-	-	-	-	-
Seunagan	1	1	-	-	1	1
Suka Makmue	-	-	-	-	-	-
Seunagan Timur	-	-	-	-	-	-
<b>Nagan Raya</b>	<b>1</b>	<b>1</b>	<b>2</b>	<b>2</b>	<b>3</b>	<b>3</b>

Lanjutan Tabel/Continued Table 4.1.9

Kecamatan Subdistrict	Guru/Teachers					
	Negeri/Public		Swasta/Private		Jumlah/Total	
	2019/2020	2020/2021	2019/2020	2020/2021	2019/2020	2020/2021
(1)	(8)	(9)	(10)	(11)	(12)	(13)
Darul Makmur	-	-	21	7	21	7
Tripa Makmur	-	-	-	-	-	-
Kuala	-	-	12	12	12	12
Kuala Pesisir	-	-	-	-	-	-
Tadu Raya	-	-	-	-	-	-
Beutong	-	-	-	-	-	-
Beutong Ateuh Banggalang	-	-	-	-	-	-
Seunagan	43	37	-	-	43	37
Suka Makmue	-	-	-	-	-	-
Seunagan Timur	-	-	-	-	-	-
<b>Nagan Raya</b>	<b>43</b>	<b>37</b>	<b>33</b>	<b>19</b>	<b>76</b>	<b>56</b>

Lanjutan Tabel/*Continued Table 4.1.9*

Kecamatan Subdistrict	Murid/Pupils					
	Negeri/Public		Swasta/Private		Jumlah/Total	
	2019/2020	2020/2021	2019/2020	2020/2021	2019/2020	2020/2021
(1)	(14)	(15)	(16)	(17)	(18)	(19)
Darul Makmur	-	-	38	31	38	31
Tripa Makmur	-	-	-	-	-	-
Kuala	-	-	59	37	59	37
Kuala Pesisir	-	-	-	-	-	-
Tadu Raya	-	-	-	-	-	-
Beutong	-	-	-	-	-	-
Beutong Ateuh Banggalang	-	-	-	-	-	-
Seunagan	104	335	-	-	104	335
Suka Makmue	-	-	-	-	-	-
Seunagan Timur	-	-	-	-	-	-
<b>Nagan Raya</b>	<b>104</b>	<b>335</b>	<b>97</b>	<b>68</b>	<b>201</b>	<b>403</b>

Catatan/Note: \*Angka Sementara/Preliminary Figures

Sumber/Source: Kementerian Agama, Data Semester Ganjil/Ministry of Religious Affairs, Odd Semester Data

**Tabel**  
**Table** 4.1.10

**Jumlah Desa<sup>1</sup>/Kelurahan yang Memiliki Fasilitas Sekolah Menurut Kecamatan dan Tingkat Pendidikan di Kabupaten Nagan Raya, 2018–2020**  
**Number of Villages<sup>1</sup>/Kelurahan Having Educational Facilities by Subdistrict and Educational Level in Nagan Raya Regency, 2018–2020**

Kecamatan Subdistrict	SD Primary School		
	2018	2019	2020
(1)	(2)	(3)	(4)
Darul Makmur	28	29	29
Tripa Makmur	6	6	6
Kuala	14	14	14
Kuala Pesisir	11	11	11
Tadu Raya	17	16	17
Beutong	19	18	18
Beutong Ateuh Banggalang	2	2	2
Seunagan	19	16	16
Suka Makmue	10	9	9
Seunagan Timur	14	15	15
<b>Nagan Raya</b>	<b>140</b>	<b>136</b>	<b>137</b>

Lanjutan Tabel/*Continued Table* 4.1.10

Kecamatan Subdistrict	SMP Junior High School		
	2018	2019	2020
(1)	(5)	(6)	(7)
Darul Makmur	10	12	13
Tripa Makmur	2	3	3
Kuala	8	8	8
Kuala Pesisir	3	4	3
Tadu Raya	4	6	4
Beutong	4	4	5
Beutong Ateuh Banggalang	1	1	1
Seunagan	4	4	5
Suka Makmue	3	2	3
Seunagan Timur	5	5	5
<b>Nagan Raya</b>	<b>44</b>	<b>49</b>	<b>50</b>

Lanjutan Tabel/*Continued Table 4.1.10*

Kecamatan Subdistrict	SMA Senior High School		
	2018	2019	2020
(1)	(8)	(9)	(10)
Darul Makmur	6	7	6
Tripa Makmur	1	1	1
Kuala	2	2	2
Kuala Pesisir	1	1	1
Tadu Raya	2	3	2
Beutong	2	2	2
Beutong Ateuh Banggalang	–	–	–
Seunagan	2	3	3
Suka Makmue	1	1	1
Seunagan Timur	1	1	1
<b>Nagan Raya</b>	<b>18</b>	<b>21</b>	<b>19</b>

Lanjutan Tabel/*Continued Table* 4.1.10

Kecamatan <i>Subdistrict</i>	SMK <i>Vocational School</i>		
	2018	2019	2020
(1)	(11)	(12)	(13)
Darul Makmur	1	1	1
Tripa Makmur	–	–	–
Kuala	1	1	1
Kuala Pesisir	1	1	1
Tadu Raya	–	1	1
Beutong	–	–	–
Beutong Ateuh Banggalang	–	–	–
Seunagan	1	–	–
Suka Makmue	1	1	1
Seunagan Timur	–	–	–
<b>Nagan Raya</b>	<b>5</b>	<b>5</b>	<b>5</b>

Lanjutan Tabel/Continued Table 4.1.10

Kecamatan Subdistrict	Perguruan Tinggi University		
	2018	2019	2020
(1)	(14)	(15)	(16)
Darul Makmur	–	–	–
Tripa Makmur	–	–	–
Kuala	–	–	–
Kuala Pesisir	–	–	–
Tadu Raya	–	–	–
Beutong	–	–	–
Beutong Ateuh Banggalang	–	–	–
Seunagan	–	–	–
Suka Makmue	1	1	1
Seunagan Timur	–	–	–
<b>Nagan Raya</b>	<b>1</b>	<b>1</b>	<b>1</b>

Catatan/Note: <sup>1</sup> Desa pada tabel ini termasuk Unit Permukiman Transmigrasi (UPT) yang masih dibina oleh kementerian terkait dan nagari di Provinsi Sumatera Barat/Villages in this table include Transmigration Settlement Unit which is still fostered by the relevant ministries and the nagari in the Province of Sumatera Barat

Sumber/Source: BPS, Pendataan Potensi Desa (Podes)/ BPS-Statistics Indonesia, Village Potential Data Collection



**Tabel**  
**Table** 4.1.11

**Angka Partisipasi Murni (APM) dan Angka Partisipasi Kasar (APK) Menurut Jenjang Pendidikan di Kabupaten Nagan Raya, 2019 dan 2020**  
**Net Participation Rates and Gross Participation Rates by Educational Level in Nagan Raya Regency, 2019 and 2020**

Jenjang Pendidikan Educational Level	Angka Partisipasi Murni (APM) Net Participation Rates		Angka Partisipasi Kasar (APK) Gross Participation Rates	
	2019	2020	2019	2020
(1)	(2)	(3)	(4)	(5)
SD/MI/Sederajat Primary School	99,70	99,34	109,30	107,85
SMP/MTs/Sederajat Lower Secondary School	86,02	86,64	103,50	100,24
SMA/SMK/MA/Sederajat Upper Secondary School	68,39	68,60	81,57	85,15

Catatan/Note: ...

Sumber/Source: BPS, Survei Sosial Ekonomi Nasional (Susenas)/BPS-Statistics Indonesia, National Socioeconomic Survey

**Tabel** 4.1.12 **Persentase Penduduk Berumur 15 Tahun ke Atas yang Melek Huruf Menurut Kelompok Umur di Kabupaten Nagan Raya, 2018-2020**  
**Percentage of Literate People Aged 15 Years and Over by Age Group in Nagan Raya Regency, 2018-2020**

Kelompok Umur Age Group	2018	2019	2020
(1)	(2)	(3)	(4)
15-19	100,00	100,00	100,00
20-24	100,00	100,00	100,00
25-29	100,00	100,00	99,19
30-34	100,00	100,00	100,00
35-39	100,00	99,40	100,00
40-44	99,41	100,00	100,00
45-49	100,00	98,90	94,92
50+	85,00	88,70	89,60
<b>Jumlah/Total</b>	<b>96,61</b>	<b>97,22</b>	<b>97,05</b>
<b>15-24</b>	<b>100,00</b>	<b>100,00</b>	<b>100,00</b>
<b>15-44</b>	<b>99,91</b>	<b>99,87</b>	<b>99,88</b>
<b>15+</b>	<b>96,61</b>	<b>97,22</b>	<b>97,05</b>
<b>45+</b>	<b>89,06</b>	<b>91,60</b>	<b>90,94</b>

Catatan/Note: ...

Sumber/Source: BPS, Survei Sosial Ekonomi Nasional (Susenas)/BPS-Statistics Indonesia, National Socioeconomic Survey

Tabel  
Table 4.1.13

**Persentase Penduduk Usia 7–24 Tahun Menurut Jenis Kelamin, Kelompok Umur Sekolah, dan Partisipasi Sekolah di Kabupaten Nagan Raya, 2020**  
*Percentage of Population Aged 7–24 Years by Sex, School Age Group, and School Participation in Nagan Raya Regency, 2020*

Jenis Kelamin dan Kelompok Umur Sekolah <i>Sex and School Age Group</i>	2020		
	Tidak/Belum Pernah Sekolah <i>Not/Never Attending School</i>	Masih Sekolah <i>Attending School</i>	Tidak Sekolah Lagi <i>Not Attending School Anymore</i>
(1)	(8)	(9)	(10)
<b>Laki-laki/Male</b>			
7-12	0,00	99,88	0,12
13-15	0,00	98,89	1,11
16-18	0,00	82,10	17,90
19-24	0,00	21,13	78,87
7-24	0,00	68,64	31,36
<b>Perempuan/Female</b>			
7-12	0,00	100,00	0,00
13-15	0,00	100,00	0,00
16-18	2,21	86,52	11,27
19-24	0,00	29,78	70,22
7-24	0,40	76,32	23,29
<b>Jumlah/Total</b>			
7-12	0,00	99,94	0,06
13-15	0,00	99,38	0,62
16-18	1,22	84,55	14,23
19-24	0,00	24,82	75,18
7-24	0,19	72,27	27,54

Catatan/Note: ...

Sumber/Source: BPS, Survei Sosial Ekonomi Nasional (Susenas)/BPS-Statistics Indonesia, National Socioeconomic Survey

**Tabel 4.1.14** Jumlah Murid / Siswa Yang Lulus Pada Sekolah Dasar (SD) Negeri dan Swasta di Kabupaten Nagan Raya, 2019/2020  
**Table** The Number of Pupils who Graduated from State and Private Elementary School In Nagan Raya Regency, 2019/2020

Kecamatan Subdistrict	Jenis Kelamin Sex		Jumlah Total
	Laki-Laki Male	Perempuan Female	
(1)	(2)	(3)	(4)
Darul Makmur	433	403	836
Tripa Makmur	53	56	109
Kuala	177	152	329
Kuala Pesisir	135	144	279
Tadu Raya	116	118	234
Beutong	103	74	177
Beutong Ateuh Banggalang	22	20	42
Seunagan	109	86	195
Suka Makmue	38	28	66
Seunagan Timur	47	48	95
<b>Nagan Raya</b>	<b>1 233</b>	<b>1 129</b>	<b>2 362</b>

Catatan/Note: ...

Sumber/Source: Dinas Pendidikan Kabupaten Nagan Raya  
 Education Office of Nagan Raya Regency

**Tabel 4.1.15** Jumlah Murid / Siswa Yang Lulus Pada Sekolah Menengah Pertama (SMP) Negeri dan Swasta di Kabupaten Nagan Raya, 2019/2020  
*The Number of Pupils who Graduated from State and Private Lower Secondary Schools in Nagan Raya Regency, 2019/2020*

Kecamatan Subdistrict	Jenis Kelamin Sex		Jumlah Total
	Laki-Laki Male	Perempuan Female	
(1)	(2)	(3)	(4)
Darul Makmur	310	328	638
Tripa Makmur	8	13	21
Kuala	122	127	249
Kuala Pesisir	105	89	194
Tadu Raya	82	70	152
Beutong	36	34	70
Beutong Ateuh Banggalang	16	18	34
Seunagan	141	76	217
Suka Makmue	34	49	83
Seunagan Timur	37	23	60
<b>Nagan Raya</b>	<b>891</b>	<b>827</b>	<b>1 718</b>

Catatan/Note: ...  
 Sumber/Source: Dinas Pendidikan Kabupaten Nagan Raya  
*Education Office of Nagan Raya Regency*

**Tabel** 4.1.16 **Jumlah Murid / Siswa Yang Lulus Pada Sekolah Menengah Pertama (SMA) Negeri dan Swasta di Kabupaten Nagan Raya Tahun 2019/2020**  
**The Number of Pupils who Graduated from State and Private Upper Secondary Schools in Nagan Raya Regency, 2019/2020**

Kecamatan Subdistrict	Jenis Kelamin Sex		Jumlah Total
	Laki-Laki Male	Perempuan Female	
(1)	(2)	(3)	(4)
Darul Makmur	201	232	433
Tripa Makmur	23	25	48
Kuala	102	122	224
Kuala Pesisir	46	39	85
Tadu Raya	44	32	76
Beutong	67	69	136
Beutong Ateuh Banggalang	-	-	-
Seunagan	145	162	307
Suka Makmue	24	23	47
Seunagan Timur	26	11	37
<b>Nagan Raya</b>	<b>678</b>	<b>715</b>	<b>1 393</b>

Catatan/Note: ...

Sumber/Source: Dinas Pendidikan Provinsi Aceh Cabang Dinas Wilayah Kabupaten Nagan Raya  
 Nagan Raya Regency's Branch Office of The Education Office of Aceh Province

**Tabel 4.1.17** Jumlah Murid / Siswa Yang Lulus Pada Sekolah Menengah Kejuruan (SMK) Negeri dan Swasta dalam Kabupaten Nagan Raya Tahun 2019/2020  
*The Number of Pupils who Graduated from State and Private Vocational High School in Nagan Raya Regency, 2019/2020*

Kecamatan Subdistrict	Jenis Kelamin Sex		Jumlah Total
	Laki-Laki Male	Perempuan Female	
(1)	(2)	(3)	(4)
Darul Makmur	67	60	127
Tripa Makmur	-	-	-
Kuala	8	10	18
Kuala Pesisir	12	19	31
Tadu Raya	-	-	-
Beutong	-	-	-
Beutong Ateuh Banggalang	-	-	-
Seunagan	7	1	8
Suka Makmue	101	9	109
Seunagan Timur	-	-	-
<b>Nagan Raya</b>	<b>195</b>	<b>99</b>	<b>293</b>

Catatan/Note: ...

Sumber/Source: Dinas Pendidikan Provinsi Aceh Cabang Dinas Wilayah Kabupaten Nagan Raya  
*Nagan Raya Regency's Branch Office of The Education Office of Aceh Province*

## 4.2 KESEHATAN HEALTH

**Tabel** 4.2.1 **Jumlah Desa<sup>1</sup>/Kelurahan Yang Memiliki Sarana Kesehatan Menurut Kecamatan di Kabupaten Nagan Raya, 2018–2020**  
**Number of Villages<sup>1</sup>/Kelurahan Having Health Facilities by Subdistrict in Nagan Raya Regency, 2018–2020**

Kecamatan Subdistrict	Rumah Sakit Hospital		
	2018	2019	2020
(1)	(2)	(3)	(4)
Darul Makmur	–	–	–
Tripa Makmur	–	–	–
Kuala	1	1	1
Kuala Pesisir	–	–	–
Tadu Raya	–	–	–
Beutong	–	–	–
Beutong Ateuh Banggalang	–	–	–
Seunagan	–	–	–
Suka Makmue	–	–	–
Seunagan Timur	–	–	–
<b>Nagan Raya</b>	<b>1</b>	<b>1</b>	<b>1</b>



Lanjutan Tabel/*Continued Table* 4.2.1

Kecamatan <i>Subdistrict</i>	Rumah Sakit Bersalin <i>Maternity Hospital</i>		
	2018	2019	2020
(1)	(5)	(6)	(7)
Darul Makmur	–	–	–
Tripa Makmur	–	–	–
Kuala	–	–	–
Kuala Pesisir	–	–	–
Tadu Raya	–	–	–
Beutong	–	–	–
Beutong Ateuh Banggalang	–	–	–
Seunagan	–	–	–
Suka Makmue	–	–	–
Seunagan Timur	–	–	–
<b>Nagan Raya</b>	–	–	–

Lanjutan Tabel/Continued Table 4.2.1

Kecamatan Subdistrict	Poliklinik Polyclinic		
	2018	2019	2020
(1)	(8)	(9)	(10)
Darul Makmur	1	3	3
Tripa Makmur	–	–	–
Kuala	1	2	2
Kuala Pesisir	1	2	2
Tadu Raya	–	–	–
Beutong	–	–	–
Beutong Ateuh Banggalang	–	–	–
Seunagan	1	1	1
Suka Makmue	–	1	1
Seunagan Timur	1	1	–
<b>Nagan Raya</b>	<b>5</b>	<b>10</b>	<b>9</b>

Lanjutan Tabel/*Continued Table* 4.2.1

Kecamatan <i>Subdistrict</i>	Puskesmas <i>Public Health Center</i>		
	2018	2019	2020
(1)	(11)	(12)	(13)
Darul Makmur	3	3	3
Tripa Makmur	1	1	1
Kuala	1	1	1
Kuala Pesisir	2	2	2
Tadu Raya	2	3	3
Beutong	1	1	1
Beutong Ateuh Banggalang	1	1	1
Seunagan	2	2	2
Suka Makmue	1	1	1
Seunagan Timur	1	1	1
<b>Nagan Raya</b>	<b>15</b>	<b>16</b>	<b>16</b>

Lanjutan Tabel/*Continued Table 4.2.1*

Kecamatan <i>Subdistrict</i>	Puskesmas Pembantu <i>Subsidiary of Public Health Center</i>		
	2018	2019	2020
(1)	(14)	(15)	(16)
Darul Makmur	10	18	21
Tripa Makmur	1	1	2
Kuala	2	3	3
Kuala Pesisir	2	4	4
Tadu Raya	11	11	12
Beutong	3	7	8
Beutong Ateuh Banggalang	1	1	1
Seunagan	6	7	7
Suka Makmue	3	3	4
Seunagan Timur	11	13	14
<b>Nagan Raya</b>	<b>50</b>	<b>68</b>	<b>76</b>

Lanjutan Tabel/Continued Table 4.2.1

Kecamatan Subdistrict	Apotek Pharmacy		
	2018	2019	2020
(1)	(17)	(18)	(19)
Darul Makmur	2	4	5
Tripa Makmur	–	–	–
Kuala	2	2	2
Kuala Pesisir	2	2	2
Tadu Raya	–	–	–
Beutong	1	1	1
Beutong Ateuh Banggalang	–	–	–
Seunagan	3	3	5
Suka Makmue	–	1	–
Seunagan Timur	–	–	–
<b>Nagan Raya</b>	<b>10</b>	<b>13</b>	<b>15</b>

Catatan/Note: <sup>1</sup> Desa pada tabel ini termasuk Unit Permukiman Transmigrasi (UPT) yang masih dibina oleh kementerian terkait dan nagari di Provinsi Sumatera Barat/Villages in this table include Transmigration Settlement Unit which is still fostered by the relevant ministries and the nagari in the Province of Sumatera Barat

Sumber/Source: BPS, Pendataan Potensi Desa (Podes)/BPS-Statistics Indonesia, Village Potential Data Collecting

**Tabel 4.2.2** Jumlah Tenaga Kesehatan Menurut Kecamatan di Kabupaten Nagan Raya, 2020  
**Number of Health Human Resources by Subdistrict in Nagan Raya Regency, 2020**

Kecamatan Subdistrict	Dokter <sup>1</sup> Doctor <sup>1</sup>	Dokter Gigi <sup>2</sup> Dentist <sup>2</sup>	Perawat Nurse	Bidan Midwife	Tenaga kefarmasian Pharmacist
(1)	(2)	(3)	(4)	(5)	(6)
Darul Makmur	6	1	24	33	3
Tripa Makmur	1	-	6	9	-
Kuala	2	1	10	24	3
Kuala Pesisir	3	1	24	29	2
Tadu Raya	3	-	15	21	2
Beutong	4	-	15	29	1
Beutong Ateuh Banggalang	2	1	8	5	1
Seunagan	3	1	24	45	2
Suka Makmue	1	-	11	21	-
Seunagan Timur	2	1	14	37	-
<b>Nagan Raya</b>	<b>27</b>	<b>6</b>	<b>151</b>	<b>253</b>	<b>14</b>

Lanjutan Tabel/*Continued Table* 4.2.2

Kecamatan <i>Subdistrict</i>	Tenaga Kesehatan Masyarakat <i>Public Health worker</i>	Tenaga Kesehatan Lingkungan <i>Enviromental Health Worker</i>	Tenaga Gizi <i>Nutritionist</i>	Ahli Teknologi Laboratorium Medik <i>Medical Laboratory Technician</i>
(1)	(7)	(8)	(9)	(10)
Darul Makmur	1	-	4	2
Tripa Makmur	1	-	-	1
Kuala	2	2	2	1
Kuala Pesisir	1	1	3	1
Tadu Raya	3	-	1	-
Beutong	1	-	-	-
Beutong Ateuh Banggalang	1	1	-	-
Seunagan	1	1	1	-
Suka Makmue	1	-	2	-
Seunagan Timur	1	1	1	-
<b>Nagan Raya</b>	<b>13</b>	<b>6</b>	<b>14</b>	<b>5</b>

Catatan/*Note*: <sup>1</sup>Dokter dalam tabel ini termasuk dokter spesialis (selain spesialis gigi) dan dokter umum/*Doctor in this table include medical specialist (exclude dentist specialist) and general practitioner*

<sup>2</sup>Dokter gigi dalam tabel ini termasuk dokter spesialis gigi dan dokter gigi/*Doctor in this table include dentist dan dentist specialist*

Sumber/*Source*: Dinas Kesehatan Kabupaten Nagan Raya  
*Public Health Department of Nagan Raya Regency*

**Tabel 4.2.3** Jumlah Rumah Sakit Umum, Rumah Sakit Khusus, Puskesmas, Klinik Pratama, dan Posyandu Menurut Kecamatan di Kabupaten Nagan Raya, 2019 dan 2020  
**Number of General Hospital, Specialized Hospital, Public Health Center, Primary Clinic, and Integrated Health Post by Subdistrict in Nagan Raya Regency, 2019 and 2020**

Kecamatan Subdistrict	Rumah Sakit Umum General Hospital		Rumah Sakit Khusus Specialized Hospital	
	2019	2020	2019	2020
(1)	(2)	(3)	(4)	(5)
Darul Makmur	-	-	-	-
Tripa Makmur	-	-	-	-
Kuala	1	1	-	-
Kuala Pesisir	-	-	-	-
Tadu Raya	-	-	-	-
Beutong	-	-	-	-
Beutong Ateuh Banggalang	-	-	-	-
Seunagan	-	-	-	-
Suka Makmue	-	-	-	-
Seunagan Timur	-	-	-	-
<b>Nagan Raya</b>	-	-	-	-



Lanjutan Tabel/*Continued Table 4.2.3*

Kecamatan Subdistrict	Puskesmas <sup>1</sup> Rawat Inap Public Health Center <sup>1</sup> with Inpatient Care		Puskesmas <sup>1</sup> Non Rawat Inap Public Health Center <sup>1</sup> without Inpatient Care	
	2019	2020	2019	2020
(1)	(6)	(7)	(8)	(9)
Darul Makmur	1	1	2	2
Tripa Makmur	-	-	1	1
Kuala	-	-	1	1
Kuala Pesisir	1	1	1	1
Tadu Raya	-	-	2	2
Beutong	1	1	-	-
Beutong Ateuh Banggalang	-	-	1	1
Seunagan	1	1	-	-
Suka Makmue	-	-	1	1
Seunagan Timur	1	1	-	-
<b>Nagan Raya</b>	<b>5</b>	<b>5</b>	<b>9</b>	<b>9</b>

Lanjutan Tabel/Continued Table 4.2.3

Kecamatan Subdistrict	Klinik Pratama Primary Clinic		Posyandu Integrated Health Post	
	2019	2020	2019	2020
(1)	(10)	(11)	(12)	(13)
Darul Makmur	2	2	58	58
Tripa Makmur	-	-	15	15
Kuala	3	3	23	23
Kuala Pesisir	2	2	17	17
Tadu Raya	1	1	32	32
Beutong	-	-	29	29
Beutong Ateuh Banggalang	-	-	4	4
Seunagan	1	1	35	35
Suka Makmue	1	1	19	19
Seunagan Timur	-	-	34	34
<b>Nagan Raya</b>	<b>10</b>	<b>10</b>	<b>266</b>	<b>266</b>

Catatan/Note: <sup>1</sup> Puskesmas yang teregistrasi/Registered Public Health Center

Sumber/Source: Dinas Kesehatan Kabupaten Nagan Raya

Public Health Department of Nagan Raya Regency

**Tabel**  
**Table** 4.3.1

**Jumlah Tempat Peribadatan Menurut Kecamatan di  
Kabupaten Nagan Raya, 2020**  
*Number of Places of Worship by Subdistrict in Nagan Raya  
Regency, 2020*

Kecamatan Subdistrict	Masjid Mosque	Mushola Pray Room	Gereja Protestan Protestant Church	Gereja Katholik Catholic Church	Pura Temple	Vihara
(1)	(2)	(3)	(4)	(5)	(6)	(7)
Darul Makmur	76	17	-	-	-	-
Tripa Makmur	...	...	-	-	-	-
Kuala	22	22	-	-	-	-
Kuala Pesisir	16	17	-	-	-	-
Tadu Raya	22	18	-	-	-	-
Beutong	24	28	-	-	-	-
Beutong Ateuh Banggalang	...	...	-	-	-	-
Seunagan	32	10	-	-	-	-
Suka Makmue	17	19	-	-	-	-
Seunagan Timur	27	17	-	-	-	-
<b>Nagan Raya</b>	<b>236</b>	<b>148</b>	<b>-</b>	<b>-</b>	<b>-</b>	<b>-</b>

Sumber/Source: Kementerian Agama Kabupaten Nagan Raya  
Ministry of Religious Affairs of Nagan Raya Regency

**Tabel**  
**Table** 4.3.2

**Jumlah Desa<sup>1</sup>/Kelurahan yang Mengalami Bencana Alam<sup>2</sup>  
Menurut Kecamatan di Kabupaten Nagan Raya, 2018-  
2020**  
*Number of Villages<sup>1</sup>/Kelurahan that Had Natural Disaster<sup>2</sup>  
by Subdistrict in Nagan Raya Regency, 2018-2020*

Kecamatan Subdistrict	Banjir/Flood		
	2018	2019	2020
(1)	(2)	(3)	(4)
Darul Makmur	20	12	6
Tripa Makmur	10	7	11
Kuala	3	1	1
Kuala Pesisir	2	3	2
Tadu Raya	12	7	6
Beutong	6	–	–
Beutong Ateuh Banggalang	2	–	–
Seunagan	8	3	4
Suka Makmue	1	5	7
Seunagan Timur	8	1	1
<b>Nagan Raya</b>	<b>72</b>	<b>39</b>	<b>38</b>

Lanjutan Tabel/Continued Table 4.3.2

Kecamatan Subdistrict	Gempa Bumi/Earthquake		
	2018	2019	2020
(1)	(5)	(6)	(7)
Darul Makmur	13	18	–
Tripa Makmur	1	–	–
Kuala	–	1	–
Kuala Pesisir	2	1	–
Tadu Raya	–	–	–
Beutong	1	–	–
Beutong Ateuh Banggalang	3	–	–
Seunagan	8	–	–
Suka Makmue	6	6	–
Seunagan Timur	5	–	–
<b>Nagan Raya</b>	<b>39</b>	<b>26</b>	<b>–</b>

Lanjutan Tabel/Continued Table 4.3.2

Kecamatan Subdistrict	Tanah Longsor/Landslide		
	2018	2019	2020
	(8)	(9)	(10)
(1)			
Darul Makmur	4	–	–
Tripa Makmur	–	–	–
Kuala	–	–	–
Kuala Pesisir	–	–	–
Tadu Raya	2	–	–
Beutong	1	–	1
Beutong Ateuh Banggalang	1	–	–
Seunagan	–	–	–
Suka Makmue	1	–	–
Seunagan Timur	4	–	–
<b>Nagan Raya</b>	<b>13</b>	<b>–</b>	<b>1</b>

Catatan/Note: <sup>1</sup> Desa pada tabel ini termasuk Unit Permukiman Transmigrasi (UPT) yang masih dibina oleh kementerian terkait dan nagari di Provinsi Sumatera Barat/Villages in this table are included in Transmigration Settlement Unit which is still fostered by the relevant ministries and the nagari in the Province of Sumatera Barat

Sumber/Source: <sup>2</sup> Kejadian dalam setahun sebelum tahun pencacahan/Occurrence in the last one year before the enumeration year  
BPS, Pendataan Potensi Desa (Podes)/BPS-Statistics Indonesia, Village Potential Data Collecting

**Tabel 4.3.3** Jumlah Pernikahan dan Perceraian Menurut Kecamatan di Kabupaten Nagan Raya, 2020  
**Number of Marriages and Divorces Subdistrict in Nagan Raya Regency, 2020**

Kecamatan Subdistrict	Pernikahan Marriages	Perceraian Divorces
(1)	(2)	(3)
Darul Makmur	418	...
Tripa Makmur	...	...
Kuala	188	...
Kuala Pesisir	100	...
Tadu Raya	98	...
Beutong	112	...
Beutong Ateuh Banggalang	...	...
Seunagan	121	...
Suka Makmue	72	...
Seunagan Timur	123	...
<b>Nagan Raya</b>	<b>1 232</b>	<b>...</b>

Sumber/Source: Kementerian Agama Kabupaten Nagan Raya  
 Ministry of Religious Affairs of Nagan Raya Regency

#### 4.4 KEMISKINAN POVERTY

**Tabel 4.4.1** **Garis Kemiskinan, Jumlah, dan Persentase Penduduk Miskin di Kabupaten Nagan Raya, 2013–2020**  
*Poverty Line, Number, and Percentage of Poor People in Nagan Raya Regency, 2013–2020*

Tahun Year	Garis Kemiskinan (rupiah/kapita/bulan) Poverty Line (rupiah/capita/month)	Jumlah Penduduk Miskin (ribu) Number of Poor People (thousand)	Persentase Penduduk Miskin Percentage of Poor People
(1)	(2)	(3)	(4)
2013	353 231	32,66	21,75
2014	356 221	31,91	20,85
2015	361 359	31,32 <sup>1</sup>	20,13
2016	374 236	30,31	19,25
2017	400 811	31,06	19,34
2018	426 827	31,06	18,97
2019	446 144	29,93	17,97
2020	493 121	29,99	17,70

Catatan/Note: <sup>1</sup>Terdapat koreksi data pada Nagan Raya Dalam Angka 2020/There is a correction for Nagan Raya in Figures 2020  
Sumber/Source: .BPS, Survei Sosial Ekonomi Nasional Maret/BPS-Statistics Indonesia, March National Socioeconomic Survey



**Tabel 4.4.2** Indeks Kedalaman Kemiskinan dan Indeks Keparahan Kemiskinan di Kabupaten Nagan Raya, 2015–2020  
**Poverty Gap Index and Poverty Severity Index in Nagan Raya Regency, 2015–2020**

Tahun Year	Indeks Kedalaman Kemiskinan Poverty Gap Index	Indeks Keparahan Kemiskinan Poverty Severity Index
(1)	(2)	(3)
2015	3,84	1,06
2016	3,14	0,86
2017	2,53	0,58
2018	3,70	1,01
2019	3,17	0,83
2020	3,33	0,94

Catatan/Note: ...

Sumber/Source: BPS, Survei Sosial Ekonomi Nasional Maret/BPS-Statistics Indonesia, March National Socioeconomic Survey

<https://naganrayakab.bps.go.id>

05

**PERTANIAN, KEHUTANAN,  
PETERNAKAN, DAN PERIKANAN**  
*AGRICULTURE, FORESTRY,  
LIVESTOCK, AND FISHERY*



Jahe



Kunyit



Sawit



Pisang



Cabai

**Produksi Pertanian  
Kabupaten Nagan Raya  
Tahun 2020**



Laos



Mangga



Padi Beras



Kencur



Durian



**PENJELASAN TEKNIS**

**TECHNICAL NOTES**

1. Lahan sawah adalah lahan pertanian yang berpetak-petak dan dibatasi oleh pematang (galangan), saluran untuk menahan/ menyalurkan air, yang biasanya ditanami padi sawah tanpa memandang dari mana diperoleh atau status lahan tersebut. Lahan yang dimaksud termasuk lahan yang terdaftar di Pajak Bumi Bangunan, luran Pembangunan Daerah, lahan bengkok, lahan serobotan, lahan rawa yang ditanami padi dan lahan bekas tanaman tahunan yang telah dijadikan sawah, baik yang ditanami padi, palawija atau tanaman semusim lainnya.
  2. Tegal/Kebun adalah lahan pertanian bukan sawah (lahan kering) yang ditanami tanaman semusim atau tahunan dan terpisah dengan halaman sekitar rumah serta penggunaannya tidak berpindah pindah.
  3. Ladang/Huma adalah lahan pertanian bukan sawah (lahan kering) yang biasanya ditanami tanaman semusim dan penggunaannya hanya semusim atau dua musim, kemudian akan ditinggalkan bila sudah tidak subur lagi (berpindah-pindah). Kemungkinan lahan ini beberapa tahun kemudian akan dikerjakan kembali jika sudah subur.
1. *Wetland is agricultural land that separated by small dykes to resist water, where the main crop is usually wetland paddy without considering where it is got from or the status of the land. It includes the land that is registered at land income tax office, regional development contribution, 'bengkok' land, illegal ownership, swamps for rice cultivation, and annual crop land mark that has been used as rice field, which are both planted with paddy, secondary crops or the other seasonal crops.*
  2. *Dry field/Garden is an dryland (unirrigated land) which is planted with seasonal or annual crops and separately from the yard around the house without shifting.*
  3. *Unirrigated agricultural field / Shifting cultivation land is dryland (unirrigated land) that usually is cultivated for seasonal crops and utilized only for one or two seasons, then it will be left when it is not fertile (shifting). Maybe, this land will be used again in a few years if it has been fertile.*

4. Lahan yang sementara tidak diusahakan adalah lahan yang biasanya diusahakan tetapi untuk sementara (lebih dari 1 (satu) tahun tetapi kurang dari atau sama dengan 2 (dua) tahun) tidak diusahakan, termasuk lahan sawah yang tidak diusahakan selama lebih dari 2 (dua) tahun.
  5. Data pokok tanaman pangan yang dikumpulkan adalah luas panen dan produktivitas (hasil per hektar). Produksi tanaman pangan merupakan hasil perkalian antara luas panen dengan produktivitas. Pengumpulan data luas panen dilakukan setiap bulan dengan pendekatan area kecamatan di seluruh wilayah Indonesia. Pengumpulan data produktivitas dilakukan melalui pengukuran langsung pada plot ubinan berukuran 2½ m x 2½ m. Pengumpulan data produktivitas dilakukan setiap subround (empat bulanan) pada waktu panen petani.
  6. Data produksi padi dan palawija yang disajikan adalah dalam kualitas: gabah kering giling (padi), pipilan kering (jagung), biji kering (kedelai dan kacang tanah), dan umbi basah (ubi kayu dan ubi jalar).
  7. Tanaman sayuran semusim adalah tanaman sumber vitamin, garam mineral dan lain-lain
4. *Temporarily unused land is land that is regularly used but temporarily (more than a year but less or equal than two years) is unused, it includes wetland that is not cultivated more than two years.*
  5. *The main food crops data collected consists of harvested area and productivity (yield per hectare). Food crops production is generated by harvested area multiplied by productivity. The harvested area data is collected every month using sub district area approach in all sub district in Indonesia. The productivity data collection is conducted by a direct measurement in 2½m x 2½m crop cutting plot. The productivity measurement is conducted in every subround (four monthly) at the time when farmers are harvesting their crops.*
  6. *Production of paddy and secondary crops data are presented in the form of: dry unhusked rice (paddy), dry loose maize (maize), dry shells crops (soybeans and peanuts), and fresh roots (cassava and sweet potatoes).*
  7. *Seasonal vegetable plants are plants which are the sources of vitamin, mineral salt, etc, consumed*

yang dikonsumsi dari bagian tanaman yang berupa daun, bunga, buah, dan umbinya, yang berumur kurang dari satu tahun.

*from the part of the plant in the form of leaf, flower, fruit, and root with the age of less than one year.*

8. Tanaman buah-buahan semusim adalah tanaman sumber vitamin, garam mineral, dan lain-lain yang dikonsumsi dari bagian tanaman yang berupa buah, berumur kurang dari satu tahun, tidak berbentuk pohon/rumpun tetapi merambat dan berbatang lunak.
  9. Tanaman buah-buahan tahunan adalah tanaman sumber vitamin, garam mineral, dan lain-lain yang dikonsumsi dari bagian tanaman yang berupa buah dan merupakan tanaman tahunan.
  10. Tanaman sayuran tahunan adalah tanaman sumber vitamin, garam mineral, dan lain-lain yang dikonsumsi dari bagian tanaman yang berupa daun dan atau buah yang berumur lebih dari satu tahun.
  11. Tanaman biofarmaka adalah tanaman yang bermanfaat untuk obat-obatan, kosmetik, dan kesehatan yang dikonsumsi atau digunakan dari bagian-bagian tanaman seperti daun, batang, buah, umbi (rimpang) ataupun akar.
  12. Tanaman hias adalah tanaman yang mempunyai nilai keindahan
8. *Seasonal fruit plants are plants which are the sources of vitamin, mineral salt, etc, consumed from the part of the plant in the form of fruits. These plants are creeps with the age of less than one year.*
  9. *Annual fruit plants are plants which are the sources of vitamin, contained mineral salt, etc, consumed from the part of plant in the form of fruit and more than one year of age.*
  10. *Annual vegetable plants are plants which are the sources of vitamin, contained mineral salt, etc, consumed from the part of the plant in the form of vegetable and more than one year of age.*
  11. *Medicinal plants are plants which are useful for medicine. It is consumed from part of the plant such as leaf, flower, fruit, tuber, and root.*
  12. *Ornamental plants are plants which have a beauty value,*

baik bentuk, warna daun, tajuk maupun bunganya, sering digunakan untuk penghias pekarangan dan lain sebagainya.

*either in shape, colour of leaf or crown of flower, and they are often used as a yard decorator.*

13. Luas panen tanaman hortikultura adalah luas tanaman sayuran, buah-buahan, biofarmaka, dan tanaman hias yang diambil hasilnya/dipanen pada periode pelaporan.

13. *Harvested area of horticulture is area which vegetable, fruit, medicinal and ornamental plant of crop harvested during the period of report.*

14. Luas panen untuk tanaman sayuran adalah luas tanaman yang dipanen sekaligus/habis/dibongkar dan luas tanaman yang dipanen berkali-kali (lebih dari satu kali)/belum habis.

14. *Harvested area of vegetables is area of entirely plant harvested/demolished and plant harvested several times/undemolished.*

15. Tanaman yang dipanen sekaligus/habis/dibongkar adalah tanaman yang sehabis panen langsung dibongkar/dicabut, terdiri dari bawang merah, bawang putih, bawang daun, kentang, kol/kubis, kembang kol, petsai/sawi, wortel, lobak, dan kacang merah.

15. *Entirely plants harvested/demolished are plants usually harvested once and demolished to be substituted by other plants, consisting of: shallots, garlic, leeks, potato, cabbage, cauli flower, mustard green, carrots, chinese radish, and red kidney beans.*

16. Tanaman yang dipanen berkali-kali (lebih dari satu kali)/belum habis adalah tanaman yang pemanenannya lebih dari satu kali dan biasanya dibongkar apabila panen terakhir sudah tidak memadai lagi, terdiri dari: kacang panjang, cabe besar, cabe rawit, jamur, tomat, terung, buncis, ketimun, labu siam, kangkung, bayam, melon, semangka, dan blewah.

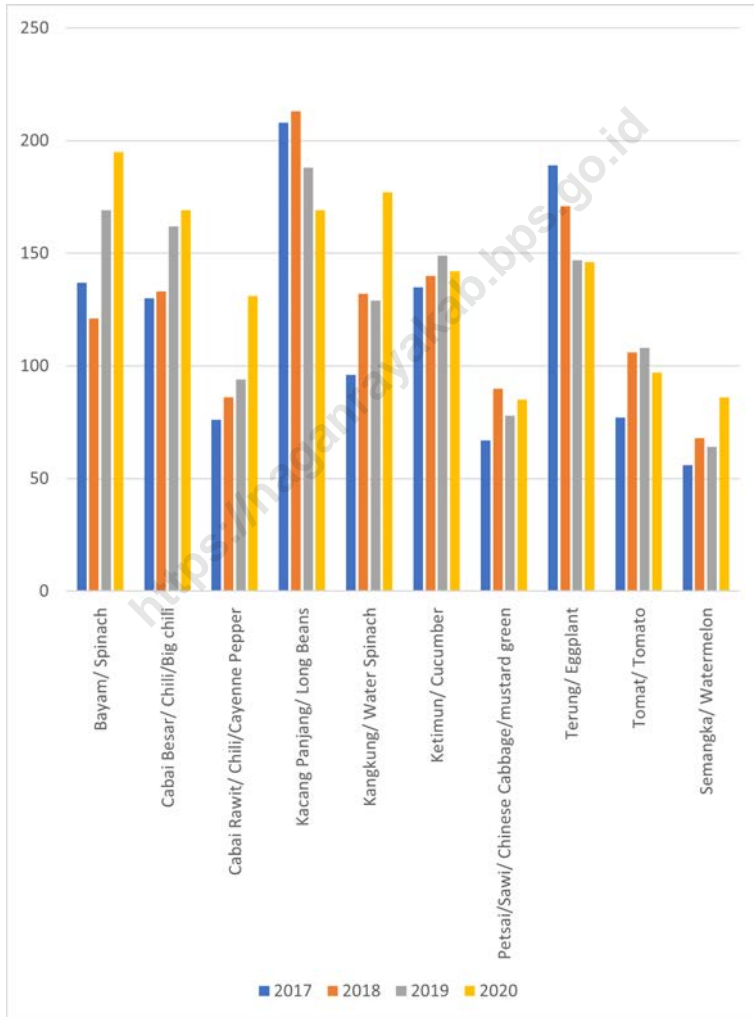
16. *Plants harvested several times/undemolished are plants usually harvested more than once and demolished in the case that the last harvest was economically not profitable. They consist of : yard long beans, chili, small chili, mushroom, tomatoes, egg plant, french beans, cucumber, pumpkin/chajota, swamp cabbage, spinach, melon, watermelon, and blewah.*



17. Produksi hortikultura adalah hasil menurut bentuk produk dari setiap tanaman sayuran, buah-buahan, biofarmaka dan tanaman hias yang diambil berdasarkan luas yang dipanen/ tanaman yang menghasilkan pada bulan/triwulan laporan.
17. *Horticulture production is the standard production quantity form of vegetable, fruit, medicinal and ornamental plant based on harvested area/ the number of production plants reported monthly/quarterly.*
18. Rumah Tangga Perikanan Tangkap adalah rumah tangga yang melakukan kegiatan penangkapan ikan/ binatang air lainnya/tanaman air dengan tujuan sebagian/ seluruh hasilnya untuk dijual.
18. *A capture fishery household is a household conducting activities in catching fishes/ other aquatic animals/aquatic plants, for which the products are wholly or partly to be sold.*
19. Rumah Tangga Perikanan Budidaya adalah rumah tangga yang melakukan kegiatan budidaya ikan/binatang air lainnya/tanaman air dengan tujuan sebagian/seluruh hasilnya untuk dijual.
19. *An aquaculture fishery household is a household conducting activities in culturing fishes/other aquatic animals/aquatic plants, for which the products are wholly or partly to be sold. different types of parameters.*

**Gambar** 5.1  
**Figures**

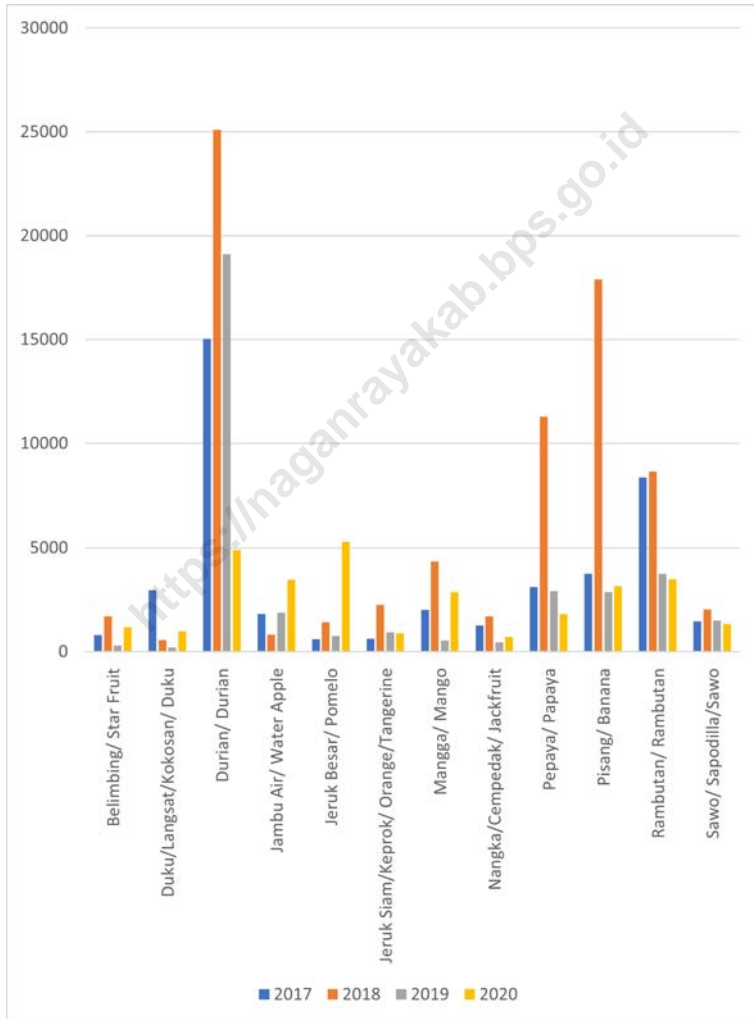
**Luas Panen Tanaman Sayuran dan Buah-buahan Semusim Menurut Jenis Tanaman di Kabupaten Nagan Raya (ha), 2017–2020**  
*Harvested Area of Seasonal Vegetables and Fruits by Kind of Plant in Nagan Raya Regency (ha), 2017–2020*



Sumber/Source: BPS, Statistik Pertanian Hortikultura SPH-SBS/BPS-Statistics Indonesia, Agricultural Statistic for Horticulture SPH-SBS

**Gambar** 5.2  
**Figures**

**Produksi Buah–Buahan Menurut Jenis Tanaman di Kabupaten Nagan Raya (kuintal), 2017–2020**  
**Production of Annual Fruits by Kind of Plant in Nagan Raya Regency (quintal), 2017–2020**



Sumber/Source: BPS, Statistik Pertanian Hortikultura SPH-BST/BPS-Statistics Indonesia, Agricultural Statistic for Horticulture SPH-BST

**5.1 HORTIKULTURA  
HORTICULTURE**

**Tabel 5.1.1 Luas Panen Tanaman Sayuran Menurut Kecamatan dan Jenis Tanaman di Kabupaten Nagan Raya (ha), 2019 dan 2020**  
*Harvested Area of Vegetables by Subdistrict and Kind of Plant in Nagan Raya Regency (ha), 2019 and 2020*

Kecamatan Subdistrict	Bawang Merah Shallot		Cabai Besar Chili/Big Chili	
	2019	2020*	2019	2020*
(1)	(2)	(3)	(4)	(5)
Darul Makmur	-	-	5	5
Tripa Makmur	-	-	5	3
Kuala	-	-	47	43
Kuala Pesisir	-	-	6	5
Tadu Raya	-	-	27	21
Beutong	-	-	25	22
Beutong Ateuh Banggalang	5	8	11	11
Seunagan	-	-	8	9
Suka Makmue	-	-	15	29
Seunagan Timur	-	-	13	21
<b>Nagan Raya</b>	<b>5</b>	<b>8</b>	<b>162</b>	<b>169</b>

Lanjutan Tabel/Continued Table 5.1.1

Kecamatan Subdistrict	Cabai Rawit Chili/Cayenne Pepper		Kentang Potato	
	2019	2020*	2019	2020*
(1)	(6)	(7)	(8)	(9)
Darul Makmur	10	3	-	-
Tripa Makmur	4	3	-	-
Kuala	15	24	-	-
Kuala Pesisir	6	5	-	-
Tadu Raya	16	25	-	-
Beutong	19	22	-	-
Beutong Ateuh Banggalang	12	11	-	-
Seunagan	7	7	-	-
Suka Makmue	1	11	-	-
Seunagan Timur	4	20	-	-
<b>Nagan Raya</b>	<b>94</b>	<b>131</b>	<b>-</b>	<b>-</b>

Lanjutan Tabel/Continued Table 5.1.1

Kecamatan Subdistrict	Kubis Cabbage		Tomat Tomato		Bawang Putih Garlic	
	2019	2020 <sup>x</sup>	2019	2020 <sup>x</sup>	2019	2020 <sup>x</sup>
(1)	(10)	(11)	(12)	(13)	(14)	(15)
Darul Makmur	-	-	5	4	-	-
Tripa Makmur	-	-	8	5	-	-
Kuala	-	-	15	16	-	-
Kuala Pesisir	-	-	11	10	-	-
Tadu Raya	-	-	19	18	-	-
Beutong	-	-	16	20	-	-
Beutong Ateuh Banggalang	-	-	6	-	-	-
Seunagan	-	-	11	8	-	-
Suka Makmue	-	-	8	-	-	-
Seunagan Timur	-	-	9	16	-	-
<b>Nagan Raya</b>	-	-	<b>108</b>	<b>97</b>	-	-

Lanjutan Tabel/Continued Table 5.1.1

Kecamatan Subdistrict	Bayam Spinach		Kacang Panjang Long beans		Kangkung Water Spinach	
	2019	2020 <sup>x</sup>	2019	2020 <sup>x</sup>	2019	2020 <sup>x</sup>
(1)	(16)	(17)	(18)	(19)	(20)	(21)
Darul Makmur	6	3	9	11	9	5
Tripa Makmur	4	-	17	14	1	-
Kuala	38	40	47	36	39	44
Kuala Pesisir	22	20	18	17	21	22
Tadu Raya	18	21	23	19	12	20
Beutong	40	37	21	19	8	34
Beutong Ateuh Banggalang	14	28	8	-	-	-
Seunagan	5	9	12	10	11	9
Suka Makmue	15	24	22	29	13	25
Seunagan Timur	7	13	11	14	15	18
<b>Nagan Raya</b>	<b>169</b>	<b>195</b>	<b>188</b>	<b>169</b>	<b>129</b>	<b>177</b>

Lanjutan Tabel/*Continued Table 5.1.1*

Kecamatan Subdistrict	Ketimun Cucumber		Petsai/Sawi Chinese Cabbage/ Mustard Green		Terung Eggplant	
	2019	2020 <sup>a</sup>	2019	2020 <sup>a</sup>	2019	2020 <sup>a</sup>
(1)	(22)	(23)	(24)	(25)	(26)	(27)
Darul Makmur	15	8	9	7	11	12
Tripa Makmur	8	12	-	-	16	14
Kuala	46	35	43	38	32	23
Kuala Pesisir	-	-	24	22	13	10
Tadu Raya	22	22	2	18	22	21
Beutong	19	17	-	-	17	18
Beutong Ateuh Banggalang	-	1	-	-	5	5
Seunagan	13	11	-	-	5	7
Suka Makmue	18	24	-	-	17	25
Seunagan Timur	8	12	-	-	9	11
<b>Nagan Raya</b>	<b>149</b>	<b>142</b>	<b>78</b>	<b>85</b>	<b>147</b>	<b>146</b>

Catatan/Note: <sup>a</sup>Angka Sementara (ASEM)/ Preliminary Figures

Sumber/Source: BPS, Statistik Pertanian Hortikultura SPH-SBS/BPS-Statistics Indonesia, Agricultural Statistic for Horticulture SPH-SBS



**Tabel**  
**Table** 5.1.2

**Produksi Tanaman Sayuran Menurut Kecamatan dan Jenis Tanaman di Kabupaten Nagan Raya (kuintal), 2019 dan 2020**

*Production of Vegetables by Subdistrict and Kind of Plant in Nagan Raya Regency (quintal), 2019 and 2020*

Kecamatan Subdistrict	Bawang Merah Shallot		Cabai Besar Chili/Big Chili	
	2019	2020*	2019	2020*
(1)	(2)	(3)	(4)	(5)
Darul Makmur	-	-	440	650
Tripa Makmur	-	-	235	60
Kuala	-	-	4 500	6 000
Kuala Pesisir	-	-	520	300
Tadu Raya	-	-	3 810	1 440
Beutong	-	-	1 250	1 590
Beutong Ateuh Banggalang	500	592	1 095	802
Seunagan	-	-	1 400	800
Suka Makmue	-	-	1 680	1 440
Seunagan Timur	-	-	1 100	1 000
<b>Nagan Raya</b>	<b>500</b>	<b>592</b>	<b>16 030</b>	<b>14 082</b>

Lanjutan Tabel/Continued Table 5.1.2

Kecamatan Subdistrict	Cabai Rawit Chili/Cayenne Pepper		Kentang Potato	
	2019	2020*	2019	2020*
	(1)	(6)	(7)	(8)
Darul Makmur	960	460	-	-
Tripa Makmur	140	60	-	-
Kuala	1 550	3 100	-	-
Kuala Pesisir	515	295	-	-
Tadu Raya	3 070	1 430	-	-
Beutong	950	1 440	-	-
Beutong Ateuh Banggalang	780	794	-	-
Seunagan	825	700	-	-
Suka Makmue	100	560	-	-
Seunagan Timur	185	930	-	-
<b>Nagan Raya</b>	<b>9 075</b>	<b>9 769</b>	-	-

Lanjutan Tabel/Continued Table 5.1.2

Kecamatan Subdistrict	Kubis Cabbage		Tomat Tomato		Bawang Putih Garlic	
	2019	2020 <sup>x</sup>	2019	2020 <sup>x</sup>	2019	2020 <sup>x</sup>
(1)	(10)	(11)	(12)	(13)	(14)	(15)
Darul Makmur	-	-	360	380	-	-
Tripa Makmur	-	-	540	400	-	-
Kuala	-	-	4 551	5 958	-	-
Kuala Pesisir	-	-	530	530	-	-
Tadu Raya	-	-	3 809	3 000	-	-
Beutong	-	-	1 600	1 515	-	-
Beutong Ateuh Banggalang	-	-	391	-	-	-
Seunagan	-	-	1 450	580	-	-
Suka Makmue	-	-	505	-	-	-
Seunagan Timur	-	-	1 250	880	-	-
<b>Nagan Raya</b>	-	-	<b>14 986</b>	<b>13 243</b>	-	-

Lanjutan Tabel/Continued Table 5.1.2

Kecamatan Subdistrict	Bayam Spinach		Kacang Panjang Long Beans		Kangkung Water Spinach	
	2019	2020 <sup>x</sup>	2019	2020 <sup>x</sup>	2019	2020 <sup>x</sup>
(1)	(16)	(17)	(18)	(19)	(20)	(21)
Darul Makmur	280	175	640	805	915	400
Tripa Makmur	220	-	1 020	1 020	100	-
Kuala	1 360	2 560	5 470	6 960	2 510	8 800
Kuala Pesisir	550	750	1 000	990	525	890
Tadu Raya	705	810	2 580	1 780	1 210	1 860
Beutong	1 950	2 090	1 050	1 500	650	3 030
Beutong Ateuh Banggalang	158	775	950	-	-	-
Seunagan	235	370	1 500	1 000	420	440
Suka Makmue	900	880	2 300	2 200	610	880
Seunagan Timur	350	520	750	750	1 060	640
<b>Nagan Raya</b>	<b>6 708</b>	<b>8 930</b>	<b>17 260</b>	<b>17 005</b>	<b>8 000</b>	<b>16 940</b>

Lanjutan Tabel/*Continued Table* 5.1.2

Kecamatan Subdistrict	Ketimun Cucumber		Petai/Sawi/ Chinese Cabbage/ mustard green		Terung/ Eggplant	
	2019	2020*	2019	2020*	2019	2020*
(1)	(22)	(23)	(24)	(25)	(26)	(27)
Darul Makmur	1 400	690	780	300	810	1 315
Tripa Makmur	425	540	-	-	1 295	1 640
Kuala	8 104	8 600	3 295	8 730	8 050	7 120
Kuala Pesisir	-	-	1 170	980	710	740
Tadu Raya	3 030	2 190	240	1 760	2 120	3 300
Beutong	1 900	1 515	-	-	800	1 220
Beutong Ateuh Banggalang	-	50	-	-	151	342
Seunagan	1 360	900	-	-	1 000	630
Suka Makmue	1 240	960	-	-	1 150	960
Seunagan Timur	640	870	-	-	666	640
<b>Nagan Raya</b>	<b>18 099</b>	<b>16 315</b>	<b>5 485</b>	<b>11 770</b>	<b>16 752</b>	<b>17 907</b>

Catatan/Note: \*Angka Sementara (ASEM)/ Preliminary Figures

Sumber/Source: BPS, Statistik Pertanian Hortikultura SPH-SBS/BPS-Statistics Indonesia, Agricultural Statistic for Horticulture SPH-SBS

**Tabel**  
**Table** 5.1.3

**Luas Panen Tanaman Sayuran dan Buah-buahan Semusim Menurut Jenis Tanaman di Kabupaten Nagan Raya (ha), 2017–2020**  
**Harvested Area of Seasonal Vegetables and Fruits by Kind of Plant in Nagan Raya Regency (ha), 2017–2020**

Jenis Tanaman Kind of Plants	2017	2018	2019	2020*
(1)	(2)	(3)	(4)	(5)
<b>Sayuran/Vegetables:</b>				
Bawang Daun/ <i>Scallion</i>	-	-	-	-
Bawang Merah/ <i>Shallots</i>	-	3	5	8
Bawang Putih/ <i>Garlic</i>	-	-	-	-
Bayam/ <i>Spinach</i>	137	121	169	195
Buncis/ <i>string bean</i>	-	-	-	-
Cabai Besar/ <i>Chili/Big chili</i>	130	133	162	169
Cabai Rawit/ <i>Chili/Cayenne Pepper</i>	76	86	94	131
Jamur/ <i>Mushrooms</i>	-	-	-	-
Kacang Merah/ <i>Red Beans</i>	-	-	-	-
Kacang Panjang/ <i>Long Beans</i>	208	213	188	169
Kangkung/ <i>Water Spinach</i>	96	132	129	177
Kembang Kol/ <i>Cauliflower</i>	-	-	-	-
Kentang/ <i>Potato</i>	-	-	-	-
Ketimun/ <i>Cucumber</i>	135	140	149	142
Kubis/ <i>Cabbage</i>	-	-	-	-
Labu Siam/ <i>Chayote</i>	46	7	-	-
Lobak/ <i>Radish</i>	-	-	-	-
Paprika/ <i>Bell Pepper</i>	-	-	-	-
Petsai/Sawi/ <i>Chinese Cabbage/mustard green</i>	67	90	78	85
Terung/ <i>Eggplant</i>	189	171	147	146
Tomat/ <i>Tomato</i>	77	106	108	97
Wortel/ <i>Carrot</i>	-	-	-	-
<b>Buah–buahan/Fruits:</b>				
Blewah/ <i>Blewah</i>	-	-	-	-
Melon/ <i>Melon</i>	-	-	-	-
Semangka/ <i>Watermelon</i>	56	68	64	86
Stroberi/ <i>Strawberry</i>	-	-	-	-

Catatan/Note: \*Angka Sementara (ASEM)/ Preliminary Figures

Sumber/Source: BPS, Statistik Pertanian Hortikultura SPH-SBS/BPS-Statistics Indonesia, Agricultural Statistic for Horticulture SPH-SBS

**Tabel**  
**Table** 5.1.4

**Produksi Tanaman Sayuran dan Buah-buahan Semusim  
Menurut Jenis Tanaman di Kabupaten Nagan Raya  
(kuintal), 2017–2020**  
*Production of Seasonal Vegetables and Fruits by Kind of  
Plant in Nagan Raya Regency (quintal), 2017–2020*

Jenis Tanaman Kind of Plants	2017	2018	2019	2020*
(1)	(2)	(3)	(4)	(5)
<b>Sayuran/Vegetables:</b>				
Bawang Daun/ <i>Scallion</i>	-	-	-	-
Bawang Merah/ <i>Shallots</i>	-	35	500	592
Bawang Putih/ <i>Garlic</i>	-	-	-	-
Bayam/ <i>Spinach</i>	4 643	2 996	6 708	8 930
Buncis/ <i>string bean</i>	-	-	-	-
Cabai Besar/ <i>Chili/Big chili</i>	4 489	4 857	16 030	14 082
Cabai Rawit/ <i>Chili/Cayenne Pepper</i>	3 197	2 456	9 075	9 769
Jamur/ <i>Mushrooms</i>	-	-	-	-
Kacang Merah/ <i>Red Beans</i>	-	-	-	-
Kacang Panjang/ <i>Long Beans</i>	12 220	9 630	17 260	17 005
Kangkung/ <i>Water Spinach</i>	5 438	3 605	8 000	16 940
Kembang Kol/ <i>Cauliflower</i>	-	-	-	-
Kentang/ <i>Potato</i>	-	-	-	-
Ketimun/ <i>Cucumber</i>	10 452	9 017	18 099	16 315
Kubis/ <i>Cabbage</i>	-	-	-	-
Labu Siam/ <i>Chayote</i>	3 705	1 140	-	-
Lobak/ <i>Radish</i>	-	-	-	-
Paprika/ <i>Bell Pepper</i>	-	-	-	-
Petsai/Sawi/ <i>Chinese Cabbage/mustard green</i>	6 505	1 441	5 485	11 770
Terung/ <i>Eggplant</i>	17 315	10 526	16 752	17 907
Tomat/ <i>Tomato</i>	7 080	5 995	14 986	13 243
Wortel/ <i>Carrot</i>	-	-	-	-
<b>Buah-buahan/Fruits:</b>				
Blewah/ <i>Blewah</i>	-	-	-	-
Melon/ <i>Melon</i>	-	-	-	-
Semangka/ <i>Watermelon</i>	6 680	5 522	9 048	17 210
Stroberi/ <i>Strawberry</i>	-	-	-	-

Catatan/Note: \*Angka Sementara (ASEM)/ *Preliminary Figures*

Sumber/Source: BPS, Statistik Pertanian Hortikultura SPH-SBS/BPS-Statistics Indonesia, *Agricultural Statistic for Horticulture SPH-SBS*

**Tabel**  
**Table** 5.1.5

**Luas Panen Tanaman Biofarmaka Menurut Kecamatan dan Jenis Tanaman di Kabupaten Nagan Raya (m<sup>2</sup>), 2019 dan 2020**  
*Harvested Area of Medicinal Plants by Subdistrict and Kind of Plant in Nagan Raya Regency (m<sup>2</sup>), 2019 and 2020*

Kecamatan Subdistrict	Jahe Ginger		Laos/Lengkuas Galanga		Kencur East Indian Galangal	
	2019	2020*	2019	2020*	2019	2020*
(1)	(2)	(3)	(4)	(5)	(6)	(7)
Darul Makmur	-	-	-	-	-	-
Tripa Makmur	-	-	-	-	-	-
Kuala	26	42	14	41	9	48
Kuala Pesisir	-	-	-	-	-	-
Tadu Raya	6 700	5 010	4 200	4 005	2 100	2 580
Beutong	2 500	850	3 200	1 200	1 000	950
Beutong Ateuh Banggalang	2	3	-	-	-	-
Seunagan	-	-	-	-	-	-
Suka Makmue	-	-	-	-	-	-
Seunagan Timur	30	-	40	-	-	-
<b>Nagan Raya</b>	<b>9 258</b>	<b>5 905</b>	<b>7 454</b>	<b>5 246</b>	<b>3 109</b>	<b>3 578</b>



Lanjutan Tabel/*Continued Table* 5.1.5

Kecamatan Subdistrict	Kunyit <i>Turmeric</i>		Kapulaga <i>Java Cardamom</i>		Lempuyang <i>Zingiber Aromaticum</i>	
	2019	2020 <sup>x</sup>	2019	2020 <sup>x</sup>	2019	2020 <sup>x</sup>
(1)	(8)	(9)	(10)	(11)	(12)	(13)
Darul Makmur	-	-	-	-	-	-
Tripa Makmur	-	-	-	-	-	-
Kuala	28	66	-	-	-	-
Kuala Pesisir	-	-	-	-	-	-
Tadu Raya	7 000	1 200	2 400	-	2 300	-
Beutong	4 000	1 000	1 000	500	-	-
Beutong Ateuh Banggalang	2	3	-	-	-	-
Seunagan	-	-	-	-	-	-
Suka Makmue	-	-	-	-	-	-
Seunagan Timur	40	-	-	-	-	-
<b>Nagan Raya</b>	<b>11 070</b>	<b>2 269</b>	<b>3 400</b>	<b>500</b>	<b>2 300</b>	<b>-</b>

Lanjutan Tabel/Continued Table 5.1.5

Kecamatan Subdistrict	Lidah Buaya <i>Aloevera</i>		Mahkota Dewa <sup>1</sup> <i>Phaleria Macrocarpa</i> <sup>1</sup>		Mengkudu/Pace <sup>1</sup> <i>Indian Mulberry</i> <sup>1</sup>	
	2019	2020 <sup>x</sup>	2019	2020 <sup>x</sup>	2019	2020 <sup>x</sup>
(1)	(8)	(9)	(10)	(11)	(12)	(13)
Darul Makmur	-	-	-	-	-	-
Tripa Makmur	-	-	-	-	-	-
Kuala	-	-	-	-	-	-
Kuala Pesisir	-	-	-	-	-	-
Tadu Raya	2 400	650	5 700	650	4 200	1 000
Beutong	-	-	3 000	1 000	3 500	1 500
Beutong Ateuh Banggalang	-	-	-	-	-	-
Seunagan	-	-	-	-	-	-
Suka Makmue	-	-	-	-	-	-
Seunagan Timur	-	-	-	-	-	-
<b>Nagan Raya</b>	<b>2 400</b>	<b>650</b>	<b>8 700</b>	<b>1 650</b>	<b>7 700</b>	<b>2 500</b>

Lanjutan Tabel/*Continued Table* 5.1.5

Kecamatan <i>Subdistrict</i>	Sambiloto <i>King of Bitter</i>		Temuireng <i>Black Turmeric</i>		Temulawak <i>Java Turmeric</i>	
	2019	2020 <sup>x</sup>	2019	2020 <sup>x</sup>	2019	2020 <sup>x</sup>
(1)	(8)	(9)	(10)	(11)	(12)	(13)
Darul Makmur	-	-	-	-	-	-
Tripa Makmur	-	-	-	-	-	-
Kuala	-	-	-	-	7	-
Kuala Pesisir	-	-	-	-	-	-
Tadu Raya	1 600	-	1 650	-	1 650	700
Beutong	-	-	-	-	-	-
Beutong Ateuh Banggalang	-	-	-	-	-	-
Seunagan	-	-	-	-	-	-
Suka Makmue	-	-	-	-	-	-
Seunagan Timur	-	-	-	-	-	-
<b>Nagan Raya</b>	<b>1 600</b>	<b>-</b>	<b>1 650</b>	<b>-</b>	<b>1 657</b>	<b>700</b>

Catatan/*Note*: <sup>x</sup>Angka Sementara (ASEM)/ *Preliminary Figures*

<sup>1</sup>Dalam satuan pohon/*In tree units*

Sumber/*Source*: BPS, Statistik Pertanian Hortikultura SPH-TBF/BPS-*Statistics Indonesia, Agricultural Statistic for Horticulture SPH-TBF*

**Tabel**  
**Table** 5.1.6

**Produksi Tanaman Biofarmaka Menurut Kecamatan dan Jenis Tanaman di Kabupaten Nagan Raya (kg), 2019 and 2020**

*Production of Medicinal Plants by Subdistrict and Kind of Plant in Nagan Raya Regency (kg), 2019 and 2020*

Kecamatan Subdistrict	Jahe Ginger		Laos/Lengkuas Galanga		Kencur East Indian Galangal	
	2019	2020*	2019	2020*	2019	2020*
(1)	(2)	(3)	(4)	(5)	(6)	(7)
Darul Makmur	-	-	-	-	-	-
Tripa Makmur	-	-	-	-	-	-
Kuala	106	296	54	400	36	213
Kuala Pesisir	-	-	-	-	-	-
Tadu Raya	2 000	44 050	1 512	38 025	714	14 400
Beutong	12 500	5 100	9 700	8 400	2 500	3 926
Beutong Ateuh Banggalang	12	45	-	-	-	-
Seunagan	-	-	-	-	-	-
Suka Makmue	-	-	-	-	-	-
Seunagan Timur	15	-	24	-	-	-
<b>Nagan Raya</b>	<b>14 633</b>	<b>49 491</b>	<b>11 290</b>	<b>46 825</b>	<b>3 250</b>	<b>18 539</b>

Lanjutan Tabel/Continued Table 5.1.6

Kecamatan Subdistrict	Kunyit Turmeric		Kapulaga Java Cardamom		Lempuyang Zingiber Aromaticum	
	2019	2020 <sup>x</sup>	2019	2020 <sup>x</sup>	2019	2020 <sup>x</sup>
(1)	(8)	(9)	(10)	(11)	(12)	(13)
Darul Makmur	-	-	-	-	-	-
Tripa Makmur	-	-	-	-	-	-
Kuala	149	540	-	-	-	-
Kuala Pesisir	-	-	-	-	-	-
Tadu Raya	3 010	11 000	408	-	1 403	-
Beutong	20 000	5 000	2 200	2 500	-	-
Beutong Ateuh Banggalang	10	30	-	-	-	-
Seunagan	-	-	-	-	-	-
Suka Makmue	-	-	-	-	-	-
Seunagan Timur	18	-	-	-	-	-
<b>Nagan Raya</b>	<b>23 187</b>	<b>16 570</b>	<b>2 608</b>	<b>2 500</b>	<b>1 403</b>	<b>-</b>

Lanjutan Tabel/Continued Table 5.1.6

Kecamatan Subdistrict	Lidah Buaya <i>Aloevera</i>		Mahkota Dewa <i>Phaleria Macrocarpa</i>		Mengkudu/Pace <i>Indian Mulberry</i>	
	2019	2020 <sup>x</sup>	2019	2020 <sup>x</sup>	2019	2020 <sup>x</sup>
(1)	(8)	(9)	(10)	(11)	(12)	(13)
Darul Makmur	-	-	-	-	-	-
Tripa Makmur	-	-	-	-	-	-
Kuala	-	-	-	-	-	-
Kuala Pesisir	-	-	-	-	-	-
Tadu Raya	1 200	4 200	68 400	10 200	840	39 000
Beutong	-	-	39 000	12 000	10 500	15 000
Beutong Ateuh Banggalang	-	-	-	-	-	-
Seunagan	-	-	-	-	-	-
Suka Makmue	-	-	-	-	-	-
Seunagan Timur	-	-	-	-	-	-
<b>Nagan Raya</b>	<b>1 200</b>	<b>4 200</b>	<b>107 400</b>	<b>22 200</b>	<b>11 340</b>	<b>54 000</b>

Lanjutan Tabel/*Continued Table 5.1.6*

Kecamatan Subdistrict	Sambiloto <i>King of Bitter</i>		Temuireng <i>Black Turmeric</i>		Temulawak <i>Java Turmeric</i>	
	2019	2020 <sup>x</sup>	2019	2020 <sup>x</sup>	2019	2020 <sup>x</sup>
(1)	(8)	(9)	(10)	(11)	(12)	(13)
Darul Makmur	-	-	-	-	-	-
Tripa Makmur	-	-	-	-	-	-
Kuala	-	-	-	-	14	-
Kuala Pesisir	-	-	-	-	-	-
Tadu Raya	480	-	957	-	1 023	6 000
Beutong	-	-	-	-	-	-
Beutong Ateuh Banggalang	-	-	-	-	-	-
Seunagan	-	-	-	-	-	-
Suka Makmue	-	-	-	-	-	-
Seunagan Timur	-	-	-	-	-	-
<b>Nagan Raya</b>	<b>480</b>	<b>-</b>	<b>957</b>	<b>-</b>	<b>1 037</b>	<b>6 000</b>

Catatan/Note: <sup>x</sup>Angka Sementara (ASEM)/ Preliminary Figures

Sumber/Source: BPS, Statistik Pertanian Hortikultura SPH-TBF/BPS-Statistics Indonesia, Agricultural Statistic for Horticulture SPH-TBF

**Tabel** 5.1.7 **Luas Panen Tanaman Biofarmaka Menurut Jenis Tanaman di Kabupaten Nagan Raya (m<sup>2</sup>), 2017–2020**  
**Harvested Area of Medicinal Plants by Kind of Plant in Nagan Raya Regency (m<sup>2</sup>), 2017–2020**

Jenis Tanaman Kind of Plants	2017	2018	2019	2020 <sup>x</sup>
(1)	(2)	(3)	(4)	(5)
Dlingo/Dringo/ <i>Calamus</i>	-	-	-	-
Jahe/ <i>Ginger</i>	18 018	17 446	9 258	5 905
Kapulaga/ <i>Java Cardamom</i>	2 781	9 000	3 400	500
Keji Beling/ <i>Verbenaceae</i>	-	-	-	-
Kencur/ <i>East Indian Galangal</i>	8 500	6 853	3 109	3 578
Kunyit/ <i>Turmeric</i>	25 289	24 125	11 070	2 269
Laos/Lengkuas/ <i>Galanga</i>	9 942	11 450	7 454	5 246
Lempuyang/ <i>Zingiber Aromaticum</i>	3 800	5 500	2 300	-
Lidah Buaya/ <i>Aloevera</i>	14 002	8 400	2 400	650
Mahkota Dewa <sup>1</sup> / <i>Phaleria Macrocarpa</i> <sup>1</sup>	8 006	9 000	8 700	1 650
Mengkudu/Pace <sup>1</sup> / <i>Indian Mulberry</i> <sup>1</sup>	4 811	6 250	7 700	2 500
Sambiloto/ <i>King of Bitter</i>	6 300	5 400	1 600	-
Temuireng/ <i>Black Turmeric</i>	4 000	5 500	1 650	-
Temukunci/ <i>Chinese Keys</i>	-	-	-	-
Temulawak/ <i>Java Turmeric</i>	6 500	6 772	1 657	700

Catatan/Note: <sup>x</sup>Angka Sementara (ASEM)/ Preliminary Figures

<sup>1</sup>Dalam satuan pohon/In tree units

Sumber/Source: BPS, Statistik Pertanian Hortikultura SPH-TBF/BPS-Statistics Indonesia, Agricultural Statistic for Horticulture SPH-TBF



**Tabel** 5.1.8 **Produksi Tanaman Biofarmaka Menurut Jenis Tanaman di Kabupaten Nagan Raya (kg), 2017–2020**  
**Table** 5.1.8 **Production of Medicinal Plants by Kind of Plant in Nagan Raya Regency (kg), 2017–2020**

Jenis Tanaman Kind of Plants	2017	2018	2019	2020 <sup>x</sup>
(1)	(2)	(3)	(4)	(5)
Dlingo/Dringo/ <i>Calamus</i>	-	-	-	-
Jahe/ <i>Ginger</i>	19 243	14 902	14 633	49 491
Kapulaga/ <i>Java Cardamom</i>	1 701	7 690	2 608	2 500
Keji Beling/ <i>Verbenaceae</i>	-	-	-	-
Kencur/ <i>East Indian Galangal</i>	10 700	7 096	3 250	18 539
Kunyit/ <i>Turmeric</i>	24 472	25 725	23 187	16 570
Laos/Lengkuas/ <i>Galanga</i>	13 367	12 492	11 290	46 825
Lempuyang/ <i>Zingiber Aromaticum</i>	4 050	6 835	1 403	-
Lidah Buaya/ <i>Aloevera</i>	20 501	14 400	1 200	4 200
Mahkota Dewa/ <i>Phaleria Macrocarpa</i>	144 075	223 000	107 400	22 200
Mengkudu/Pace/ <i>Indian Mulberry</i>	8 610	18 435	11 340	54 000
Sambiloto/ <i>King of Bitter</i>	4 200	5 090	480	-
Temuireng/ <i>Black Turmeric</i>	4 350	6 150	957	-
Temukunci/ <i>Chinese Keys</i>	-	-	-	-
Temulawak/ <i>Java Turmeric</i>	7 300	8 327	1 037	6 000

Catatan/Note: <sup>x</sup>Angka Sementara (ASEM)/ Preliminary Figures

Sumber/Source: BPS, Statistik Pertanian Hortikultura SPH-TBF/BPS-Statistics Indonesia, Agricultural Statistic for Horticulture SPH-TBF

**Tabel** 5.1.9 **Luas Panen Tanaman Hias Menurut Kecamatan dan Jenis Tanaman di Kabupaten Nagan Raya (m<sup>2</sup>), 2019 and 2020**  
**Table** 5.1.9 **Harvested Area of Ornamental Plants by Subdistrict and Kind of Plant in Nagan Raya Regency (m<sup>2</sup>), 2019 and 2020**

Kecamatan Subdistrict	Anggrek/ <i>Orchid</i>		Krisan/ <i>Chrysantemum</i>		Mawar/ <i>Rose</i>	
	2019	2020 <sup>x</sup>	2019	2020 <sup>x</sup>	2019	2020 <sup>x</sup>
(1)	(2)	(3)	(4)	(5)	(6)	(7)
Darul Makmur	-	-	-	-	-	-
Tripa Makmur	-	-	-	-	-	-
Kuala	-	-	-	-	-	-
Kuala Pesisir	-	-	-	-	-	-
Tadu Raya	-	-	-	-	-	-
Beutong	-	-	-	-	-	-
Beutong Ateuh Banggalang	-	-	-	-	-	-
Seunagan	-	-	-	-	-	-
Suka Makmue	-	-	-	-	-	-
Seunagan Timur	-	-	-	-	-	-
<b>Nagan Raya</b>	-	-	-	-	-	-

Lanjutan Tabel/*Continued Table* 5.1.9

Kecamatan Subdistrict	Sedap Malam/ <i>Tuberose</i>		Keladi Hias/ <i>Caladium</i>		Melati/ <i>Jasmine</i>	
	2019	2020*	2019	2020*	2019	2020*
(1)	(8)	(9)	(10)	(11)	(12)	(13)
Darul Makmur	-	-	-	-	-	-
Tripa Makmur	-	-	-	-	-	-
Kuala	-	-	-	-	-	-
Kuala Pesisir	-	-	-	-	-	-
Tadu Raya	-	-	-	-	-	-
Beutong	-	-	-	-	-	-
Beutong Ateuh Banggalang	-	-	-	-	-	-
Seunagan	-	-	-	-	-	-
Suka Makmue	-	-	-	-	-	-
Seunagan Timur	-	-	-	-	-	-
<b>Nagan Raya</b>	-	-	-	-	-	-

Catatan/*Note*: \*Angka Sementara (ASEM)/ *Preliminary Figures*

Sumber/*Source*: BPS, Statistik Pertanian Hortikultura SPH-TH/*BPS-Statistics Indonesia, Agricultural Statistik for Horticulture SPH-TH*

**Tabel**  
**Table** 5.1.10

**Produksi Tanaman Hias Menurut Kecamatan dan Jenis Tanaman di Kabupaten Nagan Raya (tangkai), 2019 and 2020**

*Production of Ornamental Plants by Subdistrict and Kind of Plant in Nagan Raya Regency (stalks), 2019 and 2020*

Kecamatan Subdistrict	Anggrek/ <i>Orchid</i>		Krisan/ <i>Chrysantemum</i>		Mawar/ <i>Rose</i>	
	2019	2020 <sup>x</sup>	2019	2020 <sup>x</sup>	2019	2020 <sup>x</sup>
(1)	(2)	(3)	(4)	(5)	(6)	(7)
Darul Makmur	-	-	-	-	-	-
Tripa Makmur	-	-	-	-	-	-
Kuala	-	-	-	-	-	-
Kuala Pesisir	-	-	-	-	-	-
Tadu Raya	-	-	-	-	-	-
Beutong	-	-	-	-	-	-
Beutong Ateuh Banggalang	-	-	-	-	-	-
Seunagan	-	-	-	-	-	-
Suka Makmue	-	-	-	-	-	-
Seunagan Timur	-	-	-	-	-	-
<b>Nagan Raya</b>	-	-	-	-	-	-

Lanjutan Tabel/*Continued Table* 5.1.10

Kecamatan Subdistrict	Sedap Malam/ <i>Tuberose</i>		Keladi Hias/ <i>Caladium</i>		Melati/ <i>Jasmine</i>	
	2019	2020*	2019	2020*	2019	2020*
(1)	(8)	(9)	(10)	(11)	(12)	(13)
Darul Makmur	-	-	-	-	-	-
Tripa Makmur	-	-	-	-	-	-
Kuala	-	-	-	-	-	-
Kuala Pesisir	-	-	-	-	-	-
Tadu Raya	-	-	-	-	-	-
Beutong	-	-	-	-	-	-
Beutong Ateuh Banggalang	-	-	-	-	-	-
Seunagan	-	-	-	-	-	-
Suka Makmue	-	-	-	-	-	-
Seunagan Timur	-	-	-	-	-	-
<b>Nagan Raya</b>	-	-	-	-	-	-

Catatan/Note: \*Angka Sementara (ASEM)/ *Preliminary Figures*

Sumber/Source: BPS, Statistik Pertanian Hortikultura SPH-TH/BPS-Statistics Indonesia, *Agricultural Statistik for Horticulture SPH-TH*

**Tabel** 5.1.11 **Luas Panen Tanaman Hias Menurut Jenis Tanaman di Kabupaten Nagan Raya (m<sup>2</sup>), 2017–2020**  
**Harvested Area of Ornamental Plants by Kind of Plant in Nagan Raya Regency (m<sup>2</sup>), 2017–2020**

Jenis Tanaman Kind of Plants	2017	2018	2019	2020*
(1)	(2)	(3)	(4)	(5)
Anggrek/ <i>Orchid</i>	-	50	-	-
Anthurium Bunga/ <i>Flamingo Lily Flower</i>	-	-	-	-
Anthurium Daun/ <i>Anthurium</i>	-	-	-	-
Anyelir/ <i>Carnation</i>	-	-	-	-
Balanceng/ <i>Dieffenbacia</i>	-	-	-	-
Dracaena/ <i>Dracaena</i>	-	-	-	-
Euphorbia/ <i>Euphorbia</i>	-	-	-	-
Gladiol/ <i>Gladiol</i>	-	-	-	-
Hanjuang/ <i>Cordyline</i>	-	-	-	-
Herbras/ <i>Gerbera</i>	-	-	-	-
Kamboja Jepang/ <i>Adenium</i>	-	-	-	-
Keladi Hias/ <i>Caladium</i>	-	-	-	-
Krisan/ <i>Chrysantemum</i>	-	-	-	-
Mawar/ <i>Rose</i>	-	-	-	-
Melati/ <i>Jasmine</i>	-	-	-	-
Monstera/ <i>Monstera</i>	-	-	-	-
Pakis/ <i>Leather Leaf Fern</i>	-	-	-	-
Palem <sup>1</sup> / <i>Palm</i> <sup>1</sup>	-	-	-	-
Pedang-Pedangan/ <i>Sansevieria</i>	-	-	-	-
Philodendron/ <i>Philodendron</i>	-	-	-	-
Pisang-Pisangan/ <i>Heliconia</i>	-	-	-	-
Sedap Malam/ <i>Tuberose</i>	-	-	-	-
Soka/ <i>Ixora</i>	-	-	-	-
Sri Rejeki/ <i>Aglaonema</i>	-	-	-	-

Catatan/Note: \*Angka Sementara (ASEM)/ *Preliminary Figures*

<sup>1</sup>Dalam satuan pohon/*In tree units*

Sumber/Source: BPS, Statistik Pertanian Hortikultura SPH-TH/BPS-Statistics Indonesia, *Agricultural Statistik for Horticulture SPH-TH*

**Tabel**  
**Table** 5.1.12

**Produksi Tanaman Hias Menurut Jenis Tanaman di  
Kabupaten Nagan Raya (tangkai), 2017–2020**  
*Production of Ornamental Plants by Kind of Plant in Nagan  
Raya Regency (stalks), 2017–2020*

Jenis Tanaman <i>Kind of Plants</i>	2017	2018	2019	2020*
(1)	(2)	(3)	(4)	(5)
Anggrek/ <i>Orchid</i>	-	70	-	-
Anthurium Bunga/ <i>Flamingo Lily Flower</i>	-	-	-	-
Anthurium Daun/ <i>Anthurium</i>	-	-	-	-
Anyelir/ <i>Carnation</i>	-	-	-	-
Balanceng/ <i>Dieffenbacia</i>	-	-	-	-
Dracaena/ <i>Dracaena</i>	-	-	-	-
Euphorbia/ <i>Euphorbia</i>	-	-	-	-
Gladiol/ <i>Gladiol</i>	-	-	-	-
Hanjuang/ <i>Cordyline</i>	-	-	-	-
Herbras/ <i>Gerbera</i>	-	-	-	-
Kamboja Jepang/ <i>Adenium</i>	-	-	-	-
Keladi Hias/ <i>Caladium</i>	-	-	-	-
Krisan/ <i>Chrysantemum</i>	-	-	-	-
Mawar/ <i>Rose</i>	-	-	-	-
Melati/ <i>Jasmine</i>	-	-	-	-
Monstera/ <i>Monstera</i>	-	-	-	-
Pakis/ <i>Leather Leaf Fern</i>	-	-	-	-
Palem/ <i>Palm</i>	-	-	-	-
Pedang-Pedangan/ <i>Sansevieria</i>	-	-	-	-
Philodendron/ <i>Philodendron</i>	-	-	-	-
Pisang-Pisangan/ <i>Heliconia</i>	-	-	-	-
Sedap Malam/ <i>Tuberose</i>	-	-	-	-
Soka/ <i>Ixora</i>	-	-	-	-
Sri Rejeki/ <i>Aglaonema</i>	-	-	-	-

Catatan/Note: \*Angka Sementara (ASEM)/ *Preliminary Figures*

Sumber/Source: BPS, Statistik Pertanian Hortikultura SPH-TH/BPS-Statistics Indonesia, *Agricultural Statistik for Horticulture SPH-TH*

**Tabel** 5.1.13 **Produksi Buah-buahan Menurut Kecamatan dan Jenis Tanaman di Kabupaten Nagan Raya (kuintal), 2019 and 2020**  
**Production of Fruits by Subdistrict and Kind of Plant in Nagan Raya Regency (kuintal), 2019 and 2020**

Kecamatan Subdistrict	Mangga/Mango		Durian/Durian	
	2019	2020*	2019	2020*
(1)	(2)	(3)	(4)	(5)
Darul Makmur	-	244	534	-
Tripa Makmur	200	200	16 882	-
Kuala	170	13	189	-
Kuala Pesisir	-	-	-	-
Tadu Raya	-	11	140	1 910
Beutong	-	673	-	997
Beutong Ateuh Banggalang	-	-	420	-
Seunagan	153	1 712	450	1 800
Suka Makmue	-	27	100	184
Seunagan Timur	20	-	402	-
<b>Nagan Raya</b>	<b>543</b>	<b>2 880</b>	<b>19 117</b>	<b>4 891</b>



Lanjutan Tabel/*Continued Table* 5.1.13

Kecamatan Subdistrict	Jeruk Siam/Orange/Tangerine		Pisang/Banana	
	2019	2020*	2019	2020*
(1)	(6)	(7)	(8)	(9)
Darul Makmur	632	169	580	574
Tripa Makmur	30	15	297	343
Kuala	30	54	172	354
Kuala Pesisir	-	-	-	-
Tadu Raya	-	4	1 296	435
Beutong	-	424	-	782
Beutong Ateuh Banggalang	-	-	155	131
Seunagan	176	176	208	380
Suka Makmue	60	52	100	90
Seunagan Timur	-	-	54	59
<b>Nagan Raya</b>	<b>928</b>	<b>894</b>	<b>2 862</b>	<b>3 148</b>

Lanjutan Tabel/*Continued Table* 5.1.13

Kecamatan Subdistrict	Pepaya/Papaya		Salak/Snakefruit	
	2019	2020*	2019	2020*
(1)	(10)	(11)	(12)	(13)
Darul Makmur	460	192	-	-
Tripa Makmur	221	117	-	-
Kuala	1 786	622	-	-
Kuala Pesisir	-	-	-	-
Tadu Raya	120	109	-	-
Beutong	-	260	-	1
Beutong Ateuh Banggalang	160	126	-	-
Seunagan	31	289	-	-
Suka Makmue	80	42	-	-
Seunagan Timur	52	68	-	-
<b>Nagan Raya</b>	<b>2 910</b>	<b>1 825</b>	<b>-</b>	<b>1</b>

Lanjutan Tabel/*Continued Table* 5.1.13

Kecamatan Subdistrict	Alpukat/ <i>Avocado</i>		Belimbing/ <i>Star Fruit</i>	
	2019	2020*	2019	2020*
(1)	(10)	(11)	(12)	(13)
Darul Makmur	-	128	150	-
Tripa Makmur	-	-	-	110
Kuala	-	-	57	158
Kuala Pesisir	-	-	-	-
Tadu Raya	-	-	-	545
Beutong	-	258	-	65
Beutong Ateuh Banggalang	-	-	13	90
Seunagan	-	-	23	121
Suka Makmue	-	-	56	84
Seunagan Timur	-	-	5	9
<b>Nagan Raya</b>	<b>-</b>	<b>386</b>	<b>304</b>	<b>1 181</b>

Lanjutan Tabel/*Continued Table 5.1.13*

Kecamatan Subdistrict	Duku/Langsat/Kokosan/ Duku		Jambu Air/ Water Apple	
	2019	2020*	2019	2020*
(1)	(10)	(11)	(12)	(13)
Darul Makmur	-	-	-	213
Tripa Makmur	-	-	-	-
Kuala	50	-	127	77
Kuala Pesisir	-	-	-	-
Tadu Raya	40	70	-	311
Beutong	-	-	-	508
Beutong Ateuh Banggalang	100	-	-	68
Seunagan	-	860	1 730	2 275
Suka Makmue	-	22	-	4
Seunagan Timur	13	29	20	18
<b>Nagan Raya</b>	<b>203</b>	<b>981</b>	<b>1 877</b>	<b>3 473</b>

Lanjutan Tabel/*Continued Table* 5.1.13

Kecamatan Subdistrict	Jambu Biji/ Guava		Jengkol/ Jengkol	
	2019	2020*	2019	2020*
(1)	(10)	(11)	(12)	(13)
Darul Makmur	120	-	150	215
Tripa Makmur	-	-	90	-
Kuala	-	-	54	14
Kuala Pesisir	-	-	-	-
Tadu Raya	30	33	80	1 782
Beutong	-	-	-	7 161
Beutong Ateuh Banggalang	-	-	-	-
Seunagan	9	40	254	170
Suka Makmue	20	42	40	29
Seunagan Timur	3	-	7	14
<b>Nagan Raya</b>	<b>182</b>	<b>115</b>	<b>675</b>	<b>9 385</b>

Lanjutan Tabel/*Continued Table* 5.1.13

Kecamatan Subdistrict	Jeruk Besar/ Pomelo		Manggis/ Mangosteen	
	2019	2020*	2019	2020*
(1)	(10)	(11)	(12)	(13)
Darul Makmur	-	142	180	-
Tripa Makmur	100	100	-	-
Kuala	7	88	-	-
Kuala Pesisir	-	-	-	-
Tadu Raya	3	8	50	-
Beutong	-	4 365	-	428
Beutong Ateuh Banggalang	-	-	-	-
Seunagan	550	496	-	21
Suka Makmue	80	20	-	8
Seunagan Timur	14	72	32	-
<b>Nagan Raya</b>	<b>754</b>	<b>5 290</b>	<b>262</b>	<b>457</b>

Lanjutan Tabel/*Continued Table* 5.1.13

Kecamatan Subdistrict	Markisa/Konyal/ <i>Passion fruit</i>		Melinjo/ <i>Gnetum/Melinjo</i>	
	2019	2020*	2019	2020*
(1)	(10)	(11)	(12)	(13)
Darul Makmur	-	-	20	100
Tripa Makmur	-	-	16	-
Kuala	-	-	9	60
Kuala Pesisir	-	-	-	-
Tadu Raya	-	44	7	18
Beutong	-	-	-	90
Beutong Ateuh Banggalang	-	-	-	-
Seunagan	-	-	-	14
Suka Makmue	-	-	-	-
Seunagan Timur	-	-	-	-
<b>Nagan Raya</b>	-	<b>44</b>	<b>52</b>	<b>282</b>

Lanjutan Tabel/Continued Table 5.1.13

Kecamatan Subdistrict	Nangka/Cempedak/ Jackfruit		Nenas/ Pineapple	
	2019	2020*	2019	2020*
(1)	(10)	(11)	(12)	(13)
Darul Makmur	-	25	43	32
Tripa Makmur	76	30	3	2
Kuala	66	83	54	17
Kuala Pesisir	-	-	-	-
Tadu Raya	14	39	9	9
Beutong	-	226	-	4
Beutong Ateuh Banggalang	25	32	3	4
Seunagan	268	268	4	32
Suka Makmue	-	14	15	32
Seunagan Timur	-	-	-	-
<b>Nagan Raya</b>	<b>449</b>	<b>717</b>	<b>131</b>	<b>132</b>



Lanjutan Tabel/*Continued Table* 5.1.13

Kecamatan Subdistrict	Petai/ Twisted Cluster Bean		Rambutan/ Rambutan	
	2019	2020*	2019	2020*
(1)	(10)	(11)	(12)	(13)
Darul Makmur	100	24	120	-
Tripa Makmur	-	-	3 000	-
Kuala	13	26	221	600
Kuala Pesisir	-	-	-	-
Tadu Raya	-	94	160	32
Beutong	-	58	-	2 504
Beutong Ateuh Banggalang	-	-	-	-
Seunagan	8	20	250	345
Suka Makmue	18	26	-	17
Seunagan Timur	3	18	3	-
<b>Nagan Raya</b>	<b>142</b>	<b>266</b>	<b>3 754</b>	<b>3 498</b>

Lanjutan Tabel/*Continued Table* 5.1.13

Kecamatan Subdistrict	Sawo/ Sapodilla/Sawo		Sirsak/ Soursop		Sukun/ Breadfruit	
	2019	2020 <sup>*</sup>	2019	2020 <sup>*</sup>	2019	2020 <sup>*</sup>
(1)	(10)	(11)	(12)	(13)	(12)	(13)
Darul Makmur	452	82	-	-	346	46
Tripa Makmur	587	96	14	-	11	74
Kuala	152	327	17	24	38	24
Kuala Pesisir	-	-	-	-	-	-
Tadu Raya	40	121	28	43	-	238
Beutong	-	364	-	121	-	-
Beutong Ateuh Banggalang	-	-	-	-	10	-
Seunagan	208	230	-	-	-	-
Suka Makmue	40	63	-	27	-	35
Seunagan Timur	29	43	-	-	52	-
<b>Nagan Raya</b>	<b>1 508</b>	<b>1 326</b>	<b>59</b>	<b>215</b>	<b>457</b>	<b>417</b>

Catatan/Note: <sup>\*</sup> Angka Sementara (ASEM)/Preliminary figures

Sumber/Source: BPS, Statistik Pertanian Hortikultura SPH-BST/BPS-Statistics Indonesia, Agricultural Statistic for Horticulture SPH-BST

**Tabel**  
**Table** 5.1.14

**Produksi Buah–Buahan dan Sayuran Tahunan Menurut Jenis Tanaman di Kabupaten Nagan Raya (kuintal), 2017–2020**  
*Production of Annual Fruits and Vegetables by Kind of Plant in Nagan Raya Regency (quintal), 2017–2020*

Jenis Tanaman <i>Kind of Plants</i>	2017	2018	2019	2020*
(1)	(2)	(3)	(4)	(5)
<b>Buah–Buahan/Fruits:</b>				
Alpukat/ <i>Avocado</i>	-	27	-	386
Anggur/ <i>Grape</i>	-	-	-	-
Apel/ <i>Apple</i>	-	-	-	-
Belimbing/ <i>Star Fruit</i>	795	1 695	304	1 181
Duku/Langsat/Kokosan/ <i>Duku</i>	2 959	567	203	981
Durian/ <i>Durian</i>	15 037	25 094	19 117	4 891
Jambu Air/ <i>Water Apple</i>	1 810	834	1 877	3 473
Jambu Biji/ <i>Guava</i>	470	465	182	115
Jeruk Besar/ <i>Pomelo</i>	597	1 412	754	5 290
Jeruk Siam/Keprokl/ <i>Orange/Tangerine</i>	631	2 263	928	894
Mangga/ <i>Mango</i>	2 012	4 338	543	2 880
Manggis/ <i>Mangosteen</i>	369	624	262	457
Markisa/Konyal/ <i>Passion fruit</i>	-	30	-	44
Nangka/Cempedak/ <i>Jackfruit</i>	1 271	1 714	449	717
Nenas/ <i>Pineapple</i>	134	362	131	132
Pepaya/ <i>Papaya</i>	3 123	11 279	2 910	1 825
Pisang/ <i>Banana</i>	3 754	17 902	2 862	3 148
Rambutan/ <i>Rambutan</i>	8 361	8 648	3 754	3 498
Salak/ <i>Snakefruit</i>	-	8	-	1
Sawo/ <i>Sapodilla/Sawo</i>	1 464	2 046	1 508	1 326
Sirsak/ <i>Soursop</i>	249	357	59	215
Sukun/ <i>Breadfruit</i>	1 573	1 934	457	417
<b>Sayuran/Vegetables:</b>				
Jengkol/ <i>Jengkol</i>	1 043	1 922	675	9 385
Melinjo/ <i>Gnetum/Melinjo</i>	-	306	52	282
Petai/ <i>Twisted Cluster Bean</i>	492	1 405	142	266

Catatan/Note: \* Angka Sementara (ASEM)/Preliminary figures

Sumber/Source: BPS, Statistik Pertanian Hortikultura SPH-BST/BPS-Statistics Indonesia, Agricultural Statistic for Horticulture SPH-BST

**5.2 PERKEBUNAN  
ESTATE CROPS**

**Tabel 5.2.1 Luas Areal Tanaman Perkebunan Menurut Kecamatan dan Jenis Tanaman di Kabupaten Nagan Raya (ha), 2019 dan 2020**  
*Planted Area of Estate Crops by Subdistrict and Type of Crops in Nagan Raya Regency (ha), 2019 and 2020*

Kecamatan Subdistrict	Kelapa Sawit/Oil Palm		Kelapa/Coconut	
	2019	2020	2019	2020
(1)	(2)	(3)	(4)	(5)
Darul Makmur	29 499,00	29 499,00	130,00	130,00
Tripa Makmur	6 474,00	6 448,77	237	237,00
Kuala	1 339,00	1 399,00	87,90	87,90
Kuala Pesisir	1 964,75	745,34	491,35	1 801,50
Tadu Raya	9 384,25	9 283,00	124,25	124,25
Beutong	2 067,42	2 067,43	66,50	66,50
Beutong Ateuh Banggalang	-	-	126,20	63,60
Seunagan	393,00	397,30	201,23	201,23
Suka Makmue	627,50	627,50	3,50	3,50
Seunagan Timur	396,00	396,00	70,50	70,50
<b>Nagan Raya</b>	<b>52 145,22</b>	<b>50 863,34</b>	<b>1 475,83</b>	<b>2 785,98</b>

Lanjutan Tabel/Continued Table 5.2.1

Kecamatan Subdistrict	Karet/Rubber		Kopi/Coffee	
	2019	2020	2019	2020
(1)	(6)	(7)	(8)	(9)
Darul Makmur	744,70	744,70	5,00	5,00
Tripa Makmur	1,00	1,00	15,00	15,00
Kuala	977,00	977,00	2,25	2,25
Kuala Pesisir	899,00	54,00	14,00	-
Tadu Raya	207,96	207,96	4,75	4,75
Beutong	2 647,24	2 647,24	36,50	36,50
Beutong Ateuh Banggalang	249,50	249,50	470,00	245,00
Seunagan	1 283,00	1 283,00	4,90	4,90
Suka Makmue	413,00	413,00	1,00	1,00
Seunagan Timur	2 257,30	2 257,30	-	-
<b>Nagan Raya</b>	<b>9 679,70</b>	<b>8 834,70</b>	<b>328,40</b>	<b>314,40</b>

Lanjutan Tabel/*Continued Table* 5.2.1

Kecamatan Subdistrict	Kakao/Cocoa		Tebu/Sugar cane	
	2019	2020	2019	2020
(1)	(10)	(11)	(12)	(13)
Darul Makmur	1 218,35	1 218,35	0,25	0,25
Tripa Makmur	200,00	200,00	2,00	2,25
Kuala	620,00	620,00	4,50	4,50
Kuala Pesisir	378,25	-	7,00	3,95
Tadu Raya	50,00	68,00	4,00	4,00
Beutong	257,50	257,50	0,75	0,75
Beutong Ateuh Banggalang	75,00	42,00	6,00	3,00
Seunagan	351,00	351,00	0,45	0,45
Suka Makmue	62,75	62,75	5,50	5,50
Seunagan Timur	-	-	0,94	0,94
<b>Nagan Raya</b>	<b>3 197,85</b>	<b>2 819,60</b>	<b>28,64</b>	<b>25,59</b>

Lanjutan Tabel/*Continued Table* 5.2.1

Kecamatan <i>Subdistrict</i>	Teh/ <i>Tea</i>		Tembakau/ <i>Tobacco</i>	
	2019	2020	2019	2020
(1)	(14)	(15)	(16)	(17)
Darul Makmur	-	-	-	-
Tripa Makmur	-	-	-	-
Kuala	-	-	-	-
Kuala Pesisir	-	-	-	-
Tadu Raya	-	-	-	-
Beutong	-	-	-	-
Beutong Ateuh Banggalang	-	-	-	27,00
Seunagan	-	-	-	-
Suka Makmue	-	-	-	-
Seunagan Timur	-	-	-	-
<b>Nagan Raya</b>	-	-	-	<b>27,00</b>

Catatan/*Note*: ...Sumber/*Source*: Dinas Perkebunan Kabupaten Nagan Raya  
*Plantation Office of Nagan Raya Regency*

**Tabel** 5.2.2 **Produksi Perkebunan Menurut Kecamatan dan Jenis Tanaman di Kabupaten Nagan Raya (ton), 2019 dan 2020**  
**Table** **Production of Estate by Subdistrict and Type of Crops in Nagan Raya Regency (ton), 2019 and 2020**

Kecamatan Subdistrict	Kelapa Sawit/Oil Palm		Kelapa/Coconut	
	2019	2020	2019	2020
(1)	(2)	(3)	(4)	(5)
Darul Makmur	305 925,45	304 425,00	29,00	29,00
Tripa Makmur	66 279,50	58 938,73	100,80	100,80
Kuala	1 442,62	14 126,00	87,90	87,90
Kuala Pesisir	3 964,00	3 964,00	270,00	270,00
Tadu Raya	107 111,50	107 111,50	83,03	83,03
Beutong	23,10	23,00	20,79	20,79
Beutong Ateuh Banggalang	-	-	62,50	62,50
Seunagan	2 752,10	2 752,10	155,07	155,07
Suka Makmue	6 887,50	6 806,01	2,83	2,83
Seunagan Timur	4 144,00	4 144,00	17,50	17,50
<b>Nagan Raya</b>	<b>498 529,77</b>	<b>502 290,34</b>	<b>829,42</b>	<b>829,42</b>



Lanjutan Tabel/*Continued Table 5.2.2*

Kecamatan Subdistrict	Karet/Rubber		Kopi/Coffee	
	2019	2020	2019	2020
(1)	(6)	(7)	(8)	(9)
Darul Makmur	240,30	240,30	0,95	0,95
Tripa Makmur	0,80	0,80	-	-
Kuala	1 442,62	14 126,00	0,55	0,55
Kuala Pesisir	42,00	42,00	-	-
Tadu Raya	176,90	176,90	1,26	1,26
Beutong	829 499,85	829 449,85	10,48	10,48
Beutong Ateuh Banggalang	7,20	7,20	78,75	78,75
Seunagan	827,05	827,05	1,29	1,29
Suka Makmue	242,25	242,25	0,26	0,26
Seunagan Timur	447 287,56	447 287,56	-	-
<b>Nagan Raya</b>	<b>1 279 766,53</b>	<b>1 292 399,91</b>	<b>93,54</b>	<b>93,54</b>

Lanjutan Tabel/*Continued Table 5.2.2*

Kecamatan Subdistrict	Kakao/Cocoa		Tebu/Sugar cane	
	2019	2020	2019	2020
(1)	(10)	(11)	(12)	(13)
Darul Makmur	234,65	234,65	-	-
Tripa Makmur	127,50	127,50	1,03	1,03
Kuala	99,45	99,45	1,03	1,03
Kuala Pesisir	-	-	58,73	58,73
Tadu Raya	11,70	11,70	1,55	1,55
Beutong	3,10	3,10	0,26	0,26
Beutong Ateuh Banggalang	19,50	19,50	1,03	1,03
Seunagan	97,50	97,50	0,10	0,10
Suka Makmue	8,29	8,29	2,59	2,59
Seunagan Timur	-	-	0,36	0,36
<b>Nagan Raya</b>	<b>601,69</b>	<b>601,69</b>	<b>66,68</b>	<b>66,68</b>

Lanjutan Tabel/*Continued Table* 5.2.2

Kecamatan <i>Subdistrict</i>	Teh/ <i>Tea</i>		Tembakau/ <i>Tobacco</i>	
	2019	2020	2019	2020
(1)	(14)	(15)	(16)	(17)
Darul Makmur	-	-	-	-
Tripa Makmur	-	-	-	-
Kuala	-	-	-	-
Kuala Pesisir	-	-	-	-
Tadu Raya	-	-	-	-
Beutong	-	-	-	-
Beutong Ateuh Banggalang	-	-	-	-
Seunagan	-	-	-	-
Suka Makmue	-	-	-	-
Seunagan Timur	-	-	-	-
<b>Nagan Raya</b>	-	-	-	-

Catatan/*Note*: ...Sumber/*Source*: Dinas Perkebunan Kabupaten Nagan Raya  
*Plantation Office of Nagan Raya Regency*

**5.3 KEHUTANAN  
FORESTRY**

**Tabel 5.3.1 Luas Kawasan Hutan dan Konservasi Perairan<sup>1</sup> Menurut Kecamatan (ha) di Kabupaten Nagan Raya**  
*Extent of Forest Area, Inland Water, Coastal, and Marine Ecosystem<sup>1</sup> by Subdistrict (ha) in Nagan Raya Regency*

Kecamatan <i>Subdistrict</i>	Tahun SK <i>Year of Decree</i>	Luas Kawasan Hutan dan Konservasi Perairan <i>Extent of Forest Area, Inland Water, Coastal, and Marine Ecosystem</i>		
		Hutan Lindung <i>Protection Forest</i>	Suaka Alam dan Pelestarian Alam <i>Sanctuary Reserve and Nature Conservation Area</i>	Hutan Produksi Terbatas <i>Limited Production Forest</i>
(1)	(2)	(3)	(4)	(5)
Darul Makmur	2014	2 497,31	-	-
Tripa Makmur	2014	40,28	-	-
Kuala	-	-	-	-
Kuala Pesisir	-	-	-	-
Tadu Raya	-	-	-	-
Beutong	2014	1 367,40	-	51,43
Beutong Ateuh Banggalang	2014	92,61	-	-
Seunagan	-	-	-	-
Suka Makmue	-	-	-	-
Seunagan Timur	2014	-	-	1971,61
<b>Nagan Raya</b>	<b>2014</b>	<b>3 957,32</b>	<b>-</b>	<b>2 023,04</b>

Lanjutan Tabel/*Continued Table* 5.3.1

Kecamatan <i>Subdistrict</i>	Tahun SK <i>Year of Decree</i>	Luas Kawasan Hutan dan Konservasi Perairan <i>Extent of Forest Area, Inland Water, Coastal, and Marine Ecosystem</i>		
		Hutan Produksi Tetap <i>Permanent Production Forest</i>	Hutan Produksi Dapat dikonversi <i>Convertible Production Forest</i>	Jumlah Luas Hutan dan Perairan <i>Total Forest Area and Water Area</i>
(1)	(2)	(6)	(7)	(8)
Darul Makmur	-	-	...	...
Tripa Makmur	-	-	...	...
Kuala	-	-	...	...
Kuala Pesisir	-	-	...	...
Tadu Raya	-	-	...	...
Beutong	2014	51,43	...	...
Beutong Ateuh Banggalang	2014	-	...	...
Seunagan	-	-	...	...
Suka Makmue	-	-	...	...
Seunagan Timur	2014	1971,61	...	...
<b>Nagan Raya</b>	<b>2014</b>	<b>2 023,04</b>	<b>...</b>	<b>...</b>

Catatan/*Note*: <sup>1</sup> Berdasarkan Keputusan Menteri Lingkungan Hidup dan Kehutanan Tentang Penunjukan Kawasan Hutan dan Perairan Serta Tata Guna Hutan Kesepakatan (TGHK)/*Based on Environment and Forestry Ministerial Decree on The Designation of Provincial Forest Area, Inland Water, Coastal and Marine Ecosystem and Forest Land Use by Concensus*

Sumber/*Source*: UPTD-KPH Wilayah IV DLHK Aceh/UPTD-KPH IV Region DLHK Aceh

**5.4 PETERNAKAN  
LIVESTOCK**

**Tabel 5.4.1 Populasi Ternak Menurut Kecamatan dan Jenis Ternak (ekor) di Kabupaten Nagan Raya, 2019 dan 2020**  
*Table 5.4.1 Livestock Population by Subdistrict and Kind of Livestock (heads) in Nagan Raya Regency, 2019 and 2020*

Kecamatan Subdistrict	Sapi Perah/Dairy Cattle		Sapi Potong/Beef Cattle	
	2019	2020	2019	2020
(1)	(2)	(3)	(4)	(5)
Darul Makmur	-	-	2 503	2 629
Tripa Makmur	-	-	951	999
Kuala	-	-	1 329	1 396
Kuala Pesisir	-	-	2 686	2 821
Tadu Raya	-	-	2 204	2 645
Beutong	-	-	10	35
Beutong Ateuh Banggalang	-	-	19	23
Seunagan	-	-	427	457
Suka Makmue	-	-	567	596
Seunagan Timur	-	-	194	204
<b>Nagan Raya</b>	-	-	<b>10 890</b>	<b>11 805</b>

Lanjutan Tabel/*Continued Table* 5.4.1

Kecamatan Subdistrict	Kerbau/ Buffalo		Kuda/Horse	
	2019	2020	2019	2020
(1)	(6)	(7)	(8)	(9)
Darul Makmur	198	208	-	-
Tripa Makmur	588	618	-	-
Kuala	1 095	1 150	-	-
Kuala Pesisir	547	575	-	-
Tadu Raya	309	356	-	-
Beutong	1 181	1 252	-	-
Beutong Ateuh Banggalang	52	63	-	-
Seunagan	1 654	1 817	-	-
Suka Makmue	1 377	1 446	-	-
Seunagan Timur	1 367	1 463	-	-
<b>Nagan Raya</b>	<b>8 368</b>	<b>8 948</b>	<b>-</b>	<b>-</b>

Lanjutan Tabel/Continued Table 5.4.1

Kecamatan Subdistrict	Kambing/Goat		Domba/Sheep		Babi/Pig	
	2019	2020	2019	2020	2019	2020
(1)	(10)	(11)	(12)	(13)	(14)	(15)
Darul Makmur	1 091	1 146	213	224	-	-
Tripa Makmur	680	714	47	50	-	-
Kuala	1 015	1 066	73	81	-	-
Kuala Pesisir	6 788	7 128	120	126	-	-
Tadu Raya	483	532	209	230	-	-
Beutong	94	109	65	75	-	-
Beutong Ateuh Banggalang	201	211	17	21	-	-
Seunagan	1 348	1 416	131	135	-	-
Suka Makmue	1 042	1 095	107	113	-	-
Seunagan Timur	217	228	131	137	-	-
<b>Nagan Raya</b>	<b>12 959</b>	<b>13 645</b>	<b>1 113</b>	<b>1 192</b>	<b>-</b>	<b>-</b>



**Tabel 5.4.2** **Populasi Unggas Menurut Kecamatan dan Jenis Unggas (ekor) di Kabupaten Nagan Raya, 2019 dan 2020**  
***Poultry Population by Subdistrict and Kind of Poultry (heads) in Nagan Raya Regency, 2019 and 2020***

Kecamatan Subdistrict	Ayam Kampung Native Chicken		Ayam Petelur Layer	
	2019	2020	2019	2020
(1)	(2)	(3)	(4)	(5)
Darul Makmur	2 970	3 119	-	-
Tripa Makmur	1 391	1 461	-	-
Kuala	2 061	2 164	-	-
Kuala Pesisir	1 614	1 695	1 200	1 260
Tadu Raya	2 044	2 147	-	-
Beutong	501	526	-	-
Beutong Ateuh Banggalang	513	539	-	-
Seunagan	1 758	1 846	8 000	8 400
Suka Makmue	1 808	1 899	-	-
Seunagan Timur	2 787	2 927	-	-
<b>Nagan Raya</b>	<b>17 447</b>	<b>18 323</b>	<b>9 200</b>	<b>9 660</b>

Lanjutan Tabel/*Continued Table 5.4.2*

Kecamatan Subdistrict	Ayam Pedaging Broiler		Itik/Itik Manila Duck	
	2019	2020	2019	2020
(1)	(6)	(7)	(8)	(9)
Darul Makmur	10 500	11 550	5 641	5 811
Tripa Makmur	5 165	5 320	1 322	1 362
Kuala	9 630	9 919	6 756	6 959
Kuala Pesisir	6 340	6 657	1 187	1 223
Tadu Raya	6 000	6 600	1 387	1 429
Beutong	2 500	2 575	2 570	2 699
Beutong Ateuh Banggalang	2 045	2 107	830	855
Seunagan	7 430	7 653	4 690	4 925
Suka Makmue	4 160	4 285	5 260	5 576
Seunagan Timur	6 800	7 004	6 790	7 198
<b>Nagan Raya</b>	<b>60 570</b>	<b>63 670</b>	<b>36 333</b>	<b>38 037</b>

Sumber/*Source*: Dinas Pertanian dan Peternakan Kabupaten Nagan Raya  
*Agriculture and Animal Husbandry Office of Nagan Raya Regency*

**Tabel**  
**Table** 5.4.3

**Produksi Daging Ternak Menurut Kecamatan dan Jenis Ternak (ekor) di Kabupaten Nagan Raya, 2019 dan 2020**  
**Meat Production by Subdistrict and Kind of Livestock (heads) in Nagan Raya Regency, 2019 and 2020**

Kecamatan Subdistrict	Sapi Perah/Dairy Cattle		Sapi Potong/Beef Cattle	
	2019	2020	2019	2020
(1)	(2)	(3)	(4)	(5)
Darul Makmur	-	-	5 400	10 320
Tripa Makmur	-	-	5 280	8 700
Kuala	-	-	7 200	11 820
Kuala Pesisir	-	-	2 820	11 100
Tadu Raya	-	-	1 800	9 240
Beutong	-	-	3 660	8 400
Beutong Ateuh Banggalang	-	-	1 800	7 800
Seunagan	-	-	7 920	10 200
Suka Makmue	-	-	4 380	8 880
Seunagan Timur	-	-	6 300	9 480
<b>Nagan Raya</b>	<b>-</b>	<b>-</b>	<b>46 560</b>	<b>95 940</b>

Lanjutan Tabel/*Continued Table* 5.4.3

Kecamatan <i>Subdistrict</i>	Kerbau/ <i>Buffalo</i>		Kuda/ <i>Horse</i>	
	2019	2020	2019	2020
(1)	(6)	(7)	(8)	(9)
Darul Makmur	13 100	15 100	-	-
Tripa Makmur	10 000	13 800	-	-
Kuala	13 000	16 300	-	-
Kuala Pesisir	12 100	14 700	-	-
Tadu Raya	11 600	13 300	-	-
Beutong	9 300	16 500	-	-
Beutong Ateuh Banggalang	3 900	12 300	-	-
Seunagan	14 200	19 000	-	-
Suka Makmue	4 100	14 100	-	-
Seunagan Timur	13 200	17 800	-	-
<b>Nagan Raya</b>	<b>104 500</b>	<b>152 900</b>	<b>-</b>	<b>-</b>

Lanjutan Tabel/Continued Table 5.4.3

Kecamatan Subdistrict	Kambing/Goat		Domba/Sheep		Babi/Pig	
	2019	2020	2019	2020	2019	2020
(1)	(10)	(11)	(12)	(13)	(14)	(15)
Darul Makmur	2 016	1 512	198	513	-	-
Tripa Makmur	1 080	1 224	144	207	-	-
Kuala	1 539	1 494	198	387	-	-
Kuala Pesisir	1 269	1 710	171	333	-	-
Tadu Raya	1 674	1 269	162	315	-	-
Beutong	711	1 296	72	216	-	-
Beutong Ateuh Banggalang	549	1 134	63	189	-	-
Seunagan	1 458	1 629	279	369	-	-
Suka Makmue	1 044	1 386	153	297	-	-
Seunagan Timur	1 593	1 350	162	306	-	-
<b>Nagan Raya</b>	<b>12 033</b>	<b>14 004</b>	<b>1 602</b>	<b>3 232</b>	<b>-</b>	<b>-</b>

Sumber/Source: Dinas Pertanian dan Peternakan Kabupaten Nagan Raya  
Agriculture and Animal Husbandry Office of Nagan Raya Regency

**Tabel 5.4.4** **Produksi Daging Unggas Menurut Kecamatan dan Jenis Unggas (ton) di Kabupaten Nagan Raya, 2019 dan 2020**  
**Poultry Meat Production by Subdistrict and Kind of Poultry (ton) in Nagan Raya Regency, 2019 and 2020**

Kecamatan Subdistrict	Ayam Kampung Native Chicken		Ayam Petelur Layer	
	2019	2020	2019	2020
(1)	(2)	(3)	(4)	(5)
Darul Makmur	2 970	13 874	-	-
Tripa Makmur	1 391	8 217	-	-
Kuala	2 061	9 965	-	-
Kuala Pesisir	1 614	12 240	1 964	3 986
Tadu Raya	2 044	11 828	-	-
Beutong	501	5 970	-	-
Beutong Ateuh Banggalang	513	6 126	-	-
Seunagan	1 758	17 196	4 130	7 160
Suka Makmue	1 808	12 420	-	-
Seunagan Timur	2 787	16 008	-	-
<b>Nagan Raya</b>	<b>17 447</b>	<b>113 844</b>	<b>6 094</b>	<b>11 146</b>

Lanjutan Tabel/*Continued Table* 5.4.4

Kecamatan <i>Subdistrict</i>	Ayam Pedaging <i>Broiler</i>		Itik/Itik Manila <i>Duck</i>	
	2019	2020	2019	2020
(1)	(6)	(7)	(8)	(9)
Darul Makmur	8 932	64 340	2 065	492
Tripa Makmur	5 874	50 260	1 847	615
Kuala	8 504	62 480	2 029	624
Kuala Pesisir	8 438	60 824	1 987	596
Tadu Raya	6 914	46 972	1 856	221
Beutong	8 646	59 120	1 984	630
Beutong Ateuh Banggalang	5 124	44 446	1 708	180
Seunagan	8 716	54 778	2 064	639
Suka Makmue	7 498	58 366	1 921	540
Seunagan Timur	8 180	56 860	2 028	786
<b>Nagan Raya</b>	<b>76 826</b>	<b>558 446</b>	<b>19 513</b>	<b>5 332</b>

Sumber/*Source*: Dinas Pertanian dan Peternakan Kabupaten Nagan Raya  
*Agriculture and Animal Husbandry Office of Nagan Raya Regency*

**Tabel 5.4.5** **Produksi Telur Unggas dan Susu Sapi Menurut Kecamatan (ton) di Kabupaten Nagan Raya, 2019 dan 2020**  
**Production of Poultry Eggs and Cow Milk by Subdistrict (ton) in Nagan Raya Regency, 2019 and 2020**

Kecamatan Subdistrict	Ayam Kampung Native Chicken		Ayam Petelur Layer	
	2019	2020	2019	2020
(1)	(2)	(3)	(4)	(5)
Darul Makmur	22 380	8 347	-	-
Tripa Makmur	14 456	5 972	-	-
Kuala	21 911	6 711	-	-
Kuala Pesisir	21 368	6 733	67 600	68 760
Tadu Raya	14 400	6 428	-	-
Beutong	21 390	5 060	-	-
Beutong Ateuh Banggalang	11 603	4 398	-	-
Seunagan	22 594	7 560	171 600	182 400
Suka Makmue	21 878	7 376	-	-
Seunagan Timur	22 564	10 126	-	-
<b>Nagan Raya</b>	<b>181 834</b>	<b>68 711</b>	<b>239 200</b>	<b>251 168</b>



Lanjutan Tabel/Continued Table 5.4.5

Kecamatan Subdistrict	Telur Itik Duck Eggs		Sapi Perah Dairy Cattle	
	2019	2020	2019	2020
(1)	(6)	(7)	(8)	(9)
Darul Makmur	...	80 762	-	-
Tripa Makmur	...	77 418	-	-
Kuala	...	86 262	-	-
Kuala Pesisir	...	86 130	-	-
Tadu Raya	...	39 204	-	-
Beutong	...	99 440	-	-
Beutong Ateuh Banggalang	...	24 266	-	-
Seunagan	...	92 400	-	-
Suka Makmue	...	92 092	-	-
Seunagan Timur	...	158 840	-	-
<b>Nagan Raya</b>	...	<b>836 814</b>	-	-

Sumber/Source: Dinas Pertanian dan Peternakan Kabupaten Nagan Raya  
Agriculture and Animal Husbandry Office of Nagan Raya Regency

**5.5 PERIKANAN  
FISHERY**

**Tabel 5.5.1** **Produksi dan Nilai Produksi Perikanan Tangkap Menurut Kecamatan dan Jenis Penangkapan di Kabupaten Nagan Raya, 2020**  
*Production and Production Value of Fish Capture by Subdistrict and Type of Captures in Nagan Raya Regency, 2020*

Kecamatan Subdistrict	Perikanan Tangkap di Laut <i>Marine Capture Fisheries</i>		Perikanan Tangkap Perairan Umum Daratan <i>Inland Open Water Capture Fisheries</i>	
	Volume Volume (Kg)	Nilai Value (000 Rp)	Volume Volume (Kg)	Nilai Value (000 Rp)
(1)	(2)	(3)	(4)	(5)
Darul Makmur	13 358	459 348	262 144	12 107 101
Tripa Makmur	63 561	1 585 864	89 899	4 695 236
Kuala	-	-	21 029	779 443
Kuala Pesisir	1 315 817	18 345 211	68 212	2 551 168
Tadu Raya	1 142 288	14 833 933	136 647	7 043 099
Beutong	-	-	32 698	1 567 883
Beutong Ateuh Banggalang	-	-	4 847	256 355
Seunagan	-	-	44 266	1 855 696
Suka Makmue	-	-	29 866	1 385 943
Seunagan Timur	-	-	171 683	8 506 264
<b>Nagan Raya</b>	<b>2 535 024</b>	<b>35 224 356</b>	<b>861 292</b>	<b>40 748 188</b>

Lanjutan Tabel/*Continued Table 5.5.1*

Kecamatan <i>Subdistrict</i>	Total Perikanan Tangkap <i>Total of Capture Fisheries</i>	
	Volume <i>Volume</i> (Kg)	Nilai <i>Value</i> (000 Rp)
(1)	(6)	(7)
Darul Makmur	275 502	12 566 449
Tripa Makmur	153 460	6 281 101
Kuala	21 029	779 443
Kuala Pesisir	1 384 029	20 896 379
Tadu Raya	1 278 935	21 877 032
Beutong	32 698	1 567 883
Beutong Ateuh Banggalang	4 847	256 355
Seunagan	44 266	1 855 696
Suka Makmue	29 866	1 385 943
Seunagan Timur	171 683	8 506 264
<b>Nagan Raya</b>	<b>1 281 531</b>	<b>75 972 544</b>

Sumber/*Source*: Dinas Kelautan, Perikanan, dan Pangan Kabupaten Nagan Raya  
*Marine Affairs, Fisheries, and Food Office of Nagan Raya Regency*

**Tabel**  
**Table** 5.5.2

**Produksi dan Nilai Produksi Perikanan Budidaya Air Tawar Menurut Kecamatan dan Jenis Ikan di Kabupaten Nagan Raya, 2020**  
*Production and Production Value of Freshwater Aquaculture by Subdistrict and Kind of Fish in Nagan Raya Regency, 2020*

Kecamatan Subdistrict	Ikan Nila/ Tilapia	
	Volume Volume (Kg)	Nilai Value (000 Rp)
(1)	(2)	(3)
Darul Makmur	22 000	616 000
Tripa Makmur	35 000	980 000
Kuala	24 500	539 000
Kuala Pesisir	27 000	594 000
Tadu Raya	18 000	504 000
Beutong	250 000	7 000 000
Beutong Ateuh Banggalang	9 500	266 000
Seunagan	120 000	2 640 000
Suka Makmue	30 000	660 000
Seunagan Timur	320 000	8 960 000
<b>Nagan Raya</b>	<b>856 000</b>	<b>22 759 000</b>

Lanjutan Tabel/*Continued Table 5.5.2*

Kecamatan Subdistrict	Ikan Lele/ <i>Catfish</i>		Ikan Mas/ <i>Goldfish</i>	
	Volume Volume (Kg)	Nilai Value (000 Rp)	Volume Volume (Kg)	Nilai Value (000 Rp)
(1)	(4)	(5)	(6)	(7)
Darul Makmur	-	-	-	-
Tripa Makmur	-	-	-	-
Kuala	21 500	752 500	800	22 400
Kuala Pesisir	24 500	857 500	8 500	238 000
Tadu Raya	18 000	396 000	-	-
Beutong	24 000	528 000	75 000	2 625 000
Beutong Ateuh Banggalang	-	-	-	-
Seunagan	26 000	910 000	7 500	210 000
Suka Makmue	11 000	385 000	1 500	42 000
Seunagan Timur	25 000	550 000	112 000	3 920 000
<b>Nagan Raya</b>	<b>150 000</b>	<b>4 379 000</b>	<b>205 300</b>	<b>7 057 400</b>

Sumber/*Source*: Dinas Kelautan, Perikanan, dan Pangan Kabupaten Nagan Raya  
*Marine Affairs, Fisheries, and Food Office of Nagan Raya Regency*



## PERTAMBANGAN DAN ENERGI MINING AND ENERGY

**Produksi Listrik di  
Kabupaten Nagan Raya  
(kwh)**

**Listrik Terjual di  
Kabupaten Nagan Raya  
(kwh)**

86.555.701

2018

75.911.386

93.401.590

2019

83.517.587

105.259.088

2020

92.106.358







**PENJELASAN TEKNIS**

1. Pelanggan adalah individu atau kelompok, baik rumah tangga, perusahaan atau institusi non profit yang membeli air bersih dari perusahaan air bersih.
2. Air disalurkan adalah volume air bersih dari perusahaan air bersih.

**TECHNICAL NOTES**

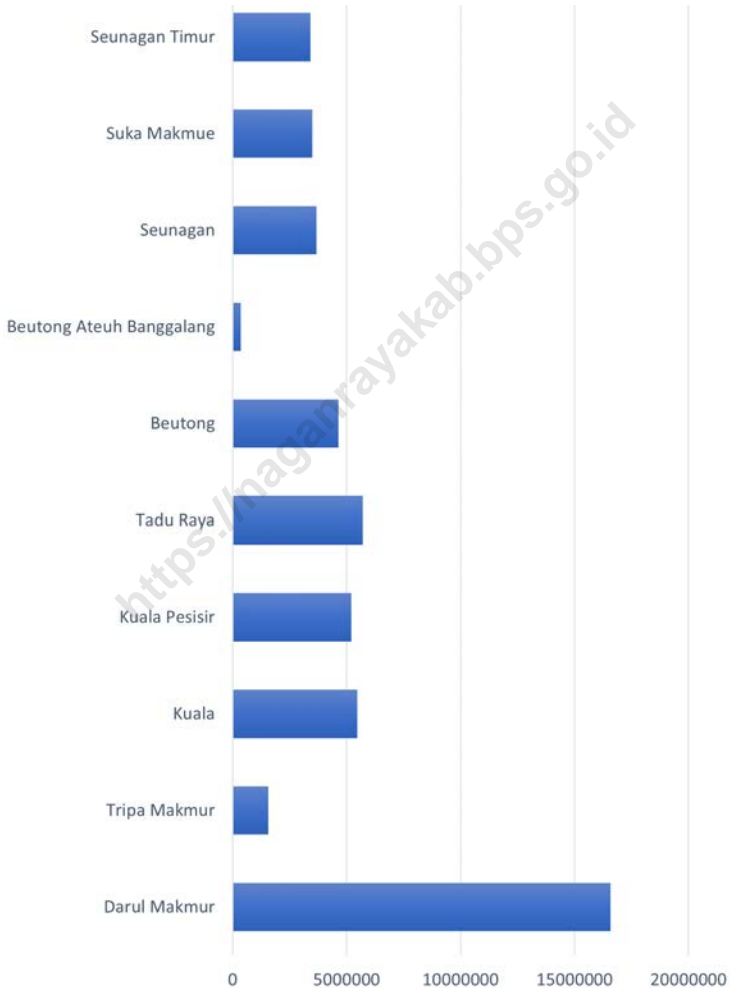
1. *Customers are individuals or groups, whether household, company or non-profit institutions that buy water supply from water supply establishment.*
2. *Distributed water is the volume of water supply from water supply establishment.*

<https://naganrayakab.bps.go.id>

**Gambar** 6.1  
**Figures**

**Daya Terpasang Listrik PT. PLN (Persero) pada Cabang/  
Ranting PLN Menurut Kecamatan di Kabupaten Nagan  
Raya, 2020**

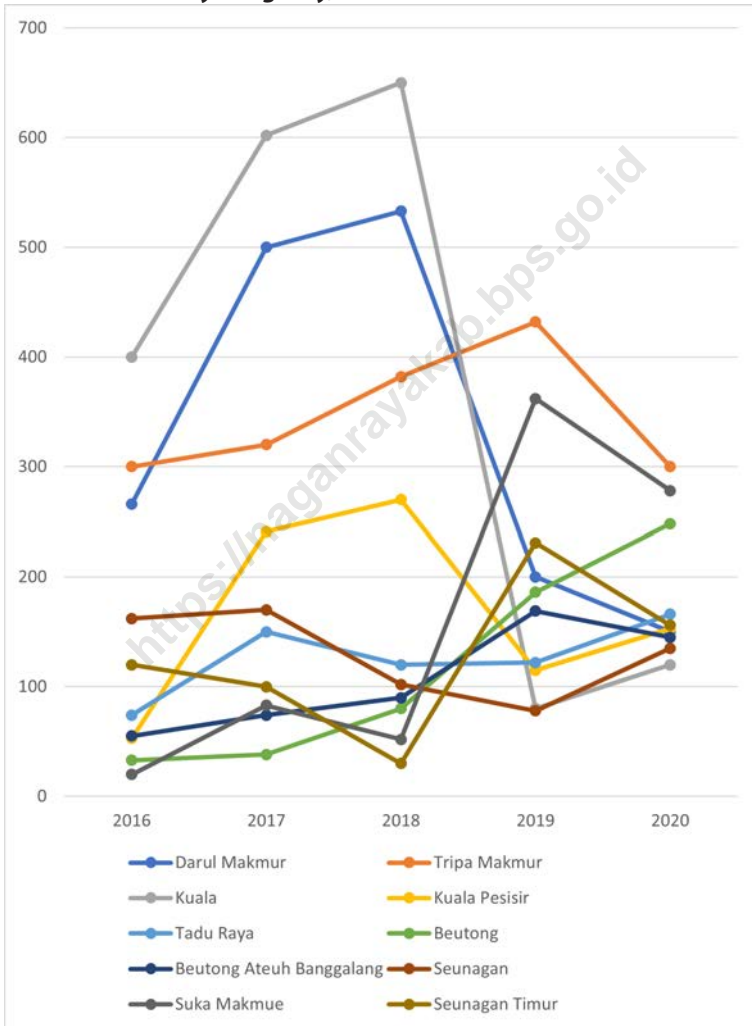
***Installed Electricity Power of PT. PLN (Persero) at PLN  
Branch by Subdistrict in Nagan Raya Regency, 2020***



Sumber/Source : PT PLN Cabang Kabupaten Nagan Raya  
State Electricity Corporation of Nagan Raya Regency

**Gambar** 6.2  
**Figures**

**Jumlah Pelanggan Listrik Menurut Kecamatan di Kabupaten Nagan Raya, 2016–2020**  
**Number of Electricity Customers by Subdistrict in Nagan Raya Regency, 2016–2020**



Sumber/Source : PT PLN Cabang Kabupaten Nagan Raya  
State Electricity Corporation of Nagan Raya Regency

**Tabel**  
**Table 6.1**

**Daya Terpasang, Produksi, dan Distribusi Listrik PT. PLN (Persero) pada Cabang/Ranting PLN Menurut Kecamatan di Kabupaten Nagan Raya, 2020**  
**Installed Electricity Power, Production, and Distribution of PT. PLN (Persero) at PLN Branch by Subdistrict in Nagan Raya Regency, 2020**

Kecamatan Subdistrict	Daya Terpasang Installed Electricity Power (KW)	Produksi Listrik Electricity Production (KWh)	Listrik Terjual Electricity Sold (KWh)	Dipakai Sendiri Own Used (KWh)	Susut/Hilang Shrinkage/Lost (KWh)
(1)	(2)	(3)	(4)	(5)	(6)
Darul Makmur	16 585 550	31 681 362	29 050 834	151 000	2 630 528
Tripa Makmur	1 561 312	4 907 634	4 109 633	54 000	798 001
Kuala	5 462 713	10 135 100	8 334 098	100 332	1 801 002
Kuala Pesisir	5 211 331	9 958 310	8 677 307	95 314	1 281 003
Tadu Raya	5 714 094	10 525 908	9 210 644	100 421	1 315 264
Beutong	4 634 150	8 531 326	7 274 803	91 760	1 256 523
Beutong Ateuh Banggalang	353 000	721 326	497 275	32 011	224 051
Seunagan	3 684 270	9 716 330	8 471 316	85 003	1 245 014
Suka Makmue	3 487 314	9 599 374	8 297 833	84 315	1 301 541
Seunagan Timur	3 413 966	9 482 418	8 182 615	83 921	1 299 803
<b>Nagan Raya</b>	<b>50 107 700</b>	<b>105 259 088</b>	<b>92 106 358</b>	<b>878 077</b>	<b>13 152 730</b>

Catatan/Note: ...

Sumber/Source: PT PLN Cabang Kabupaten Nagan Raya  
 State Electricity Corporation of Nagan Raya Regency

**Tabel**  
**Table 6.2****Jumlah Pelanggan Listrik Menurut Kecamatan di  
Kabupaten Nagan Raya, 2016–2020**  
**Number of Electricity Customers by Subdistrict in Nagan  
Raya Regency, 2016–2020**

<b>Kecamatan Subdistrict</b>	<b>2016</b>	<b>2017</b>	<b>2018</b>	<b>2019</b>	<b>2020</b>
(1)	(2)	(3)	(4)	(5)	(6)
Darul Makmur	266	500	533	200	150
Tripa Makmur	300	320	382	432	300
Kuala	400	602	650	80	120
Kuala Pesisir	53	241	270	115	153
Tadu Raya	74	150	120	122	166
Beutong	33	38	80	186	248
Beutong Ateuh Banggalang	55	74	90	169	145
Seunagan	162	170	102	78	135
Suka Makmue	20	83	52	362	278
Seunagan Timur	120	100	30	231	156
<b>Nagan Raya</b>	<b>1 483</b>	<b>2 278</b>	<b>2 309</b>	<b>1 975</b>	<b>1 851</b>

Catatan/Note: ...

Sumber/Source: PT PLN Cabang Kabupaten Nagan Raya

State Electricity Corporation of Nagan Raya Regency



07

**PARIWISATA**  
*TOURISM*

**Jumlah Hotel dan  
Akomodasi Lainnya di  
Kabupaten Nagan Raya  
Tahun 2019**

**4**

**Jumlah Rumah Makan/  
Restoran di Kabupate  
Nagan Raya  
Tahun 2019**

**116**







**PENJELASAN TEKNIS****TECHNICAL NOTES**

1. Wisatawan mancanegara (wisman) ialah setiap pengunjung yang mengunjungi suatu negara di luar tempat tinggalnya, didorong oleh satu atau beberapa keperluan tanpa bermaksud memperoleh penghasilan di tempat yang dikunjungi dan lamanya kunjungan tersebut tidak lebih dari satu tahun (12 bulan). Definisi ini mencakup 2 (dua) kategori wisatawan mancanegara, yaitu :
    - a. Wisatawan (turis) ialah setiap pengunjung seperti definisi di atas yang tinggal paling sedikit 24 jam, akan tetapi tidak lebih dari 1 (satu) tahun di tempat yang dikunjungi, dengan maksud antara lain: berlibur, rekreasi, olah raga, bisnis, menghadiri pertemuan, studi, dan kunjungan dengan alasan kesehatan.
    - b. Excursionist ialah setiap pengunjung seperti definisi di atas yang tinggal kurang dari 24 jam di tempat yang dikunjungi (termasuk "Cruise passengers"). Cruise Passengers ialah setiap pengunjung yang tiba di suatu negara di mana mereka tidak menginap di akomodasi yang tersedia di negara tersebut, misalnya dengan kapal laut.
  2. Rata-rata lama tinggal adalah rata-rata waktu tinggal wisatawan mancanegara di Indonesia
1. *An International Visitor is any person visiting a country other than his usual place of residence for any reason other than for earning income in the country visited, and the length of stay is no more than one year (12 months). This definition covers two categories of foreign visitors, namely : a. "Tourist" is any visitor staying for at least 24 hours, but no more than one year, in the country visited, with the intention of visiting, and for any of these purposes: Pleasure, recreation and sports, Business, visiting friends and relatives, missions, attending meetings, conferences, visit for health reasons and study. b. "Excursionist" is any visitor staying less than 24 hours in the country visited including, "Cruise Passengers", i.e. visitors arriving in a country without staying in any accommodation available in the visited country.*
  2. *Average length of stay is the average stay duration of foreign visitor in Indonesia for one trip.*

untuk satu kali kunjungan.

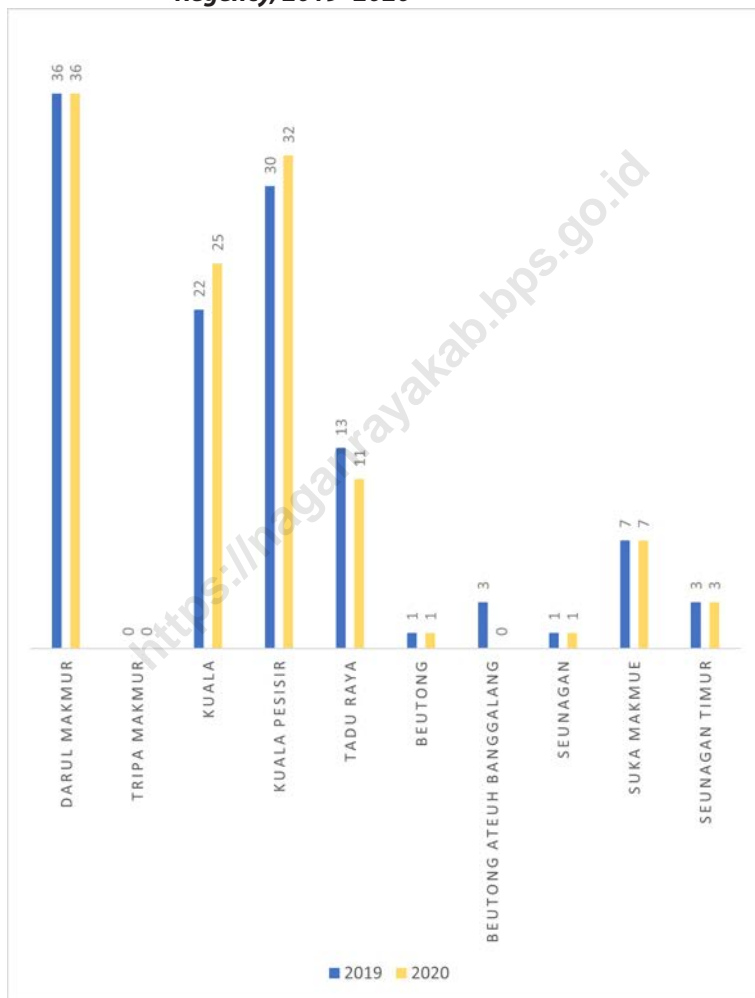
3. Usaha penyediaan akomodasi adalah usaha yang menyediakan pelayanan penginapan yang dapat dilengkapi dengan pelayanan pariwisata lainnya. Usaha penyediaan akomodasi dapat berupa hotel, vila, pondok wisata, bumi perkemahan, persinggahan karavan, dan akomodasi lainnya yang digunakan untuk tujuan pariwisata.
  4. Hotel adalah penyediaan akomodasi secara harian berupa kamar-kamar di dalam satu bangunan yang dapat dilengkapi dengan jasa pelayanan makan dan minum, kegiatan hiburan dan atau fasilitas lainnya. Hotel terdiri dari hotel berbintang dan hotel non- bintang.
  5. Hotel bintang adalah usaha penyediaan jasa pelayanan penginapan, makan minum serta jasa lainnya bagi umum dengan menggunakan sebagian atau seluruh bangunan. Usaha ini dikelola secara komersial serta memenuhi ketentuan persyaratan sebagai hotel bintang (termasuk berlian) yang ditetapkan dalam surat keputusan instansi yang membinanya. Misalnya hotel bintang lima, hotel bintang empat dan seterusnya.
  6. Tingkat penghunian kamar
3. *The business of providing accommodation is a business that provides specialty services that can be equipped with other tourism services. It includes hotel, villa, cottage, camping, caravan stop, and other accommodation that are used for tourism purposes.*
  4. *Hotel is a daily supply of accommodation rooms within a building which can be equipped with eating and drinking services, entertainment activities and/or other facilities. Hotel consists of a classified hotel and a non-classified hotel.*
  5. *A star hotel is the business of providing an accommodation, eating and drinking as well as other services for the public by using a building or a part of a building. It is managed commercially and meets specified requirements as a star hotel (including diamonds) set forth in the decree of fostering agency. For example, five star hotel, four star hotel, and so on.*

- hotel adalah persentase banyaknya malam kamar yang dihuni terhadap banyaknya malam kamar yang tersedia.
6. *Room occupancy rate is the number of room-nights occupied divided by the number of room-nights available, multiplied by 100 percent.*
7. Rata-rata lamanya tamu menginap adalah banyaknya malam tempat tidur yang terpakai (malam tamu) dengan banyaknya tamu yang menginap di hotel atau akomodasi lainnya.
7. *Average length of stay is the number of bed-nights used (guest night) divided by the number of guests coming to spend the night at the accommodation.*

<https://naganrayakab.bps.go.id>

**Gambar** 7.1  
**Figures**

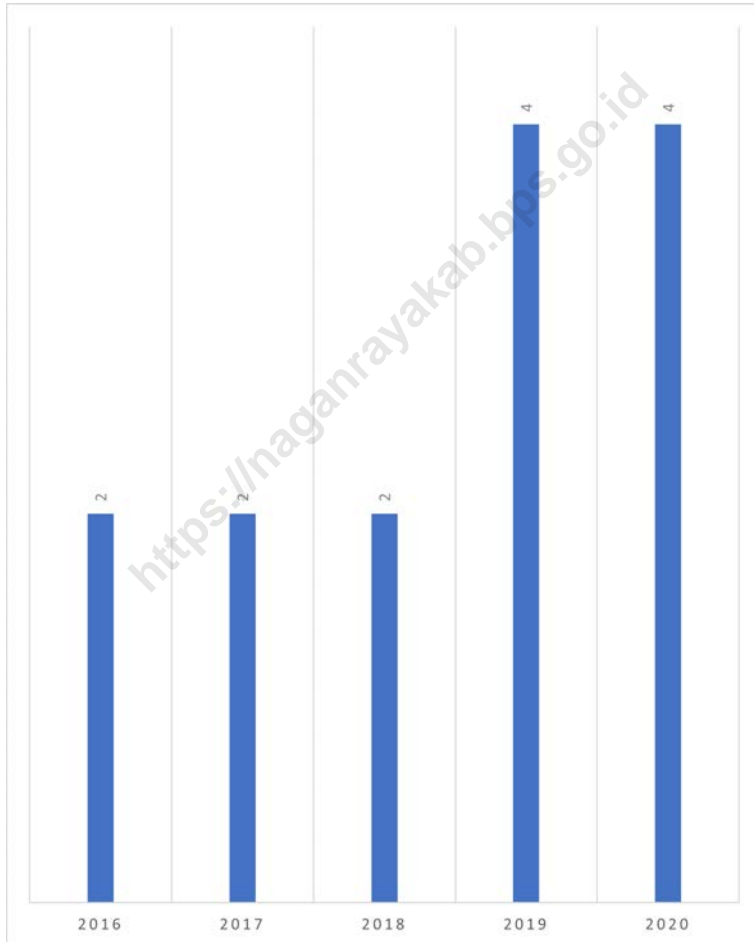
**Jumlah Rumah Makan/Restoran Menurut Kecamatan di Kabupaten Nagan Raya, 2019–2020**  
**Number of Restaurants by Subdistrict in Nagan Raya Regency, 2019–2020**



Sumber/Source : BPS, Pendataan Potensi Desa (Podes)/BPS-Statistics Indonesia, Village Potential Data Collecting

**Gambar** 7.2  
**Figures**

**Jumlah Akomodasi di Kabupaten Nagan Raya, 2016-2020**  
**Number of Accomodations in Nagan Raya Regency, 2016-2020**



Sumber/Source : BPS Kabupaten Nagan Raya/ BPS-Statistics of Nagan Raya Regency

**Tabel**  
**Table 7.1****Jumlah Rumah Makan/Restoran Menurut Kecamatan di  
Kabupaten Nagan Raya, 2018–2020**  
**Number of Restaurants by Subdistrict in Nagan Raya  
Regency, 2018–2020**

Kecamatan Subdistrict	2018	2019	2020
(1)	(3)	(4)	(5)
Darul Makmur	87	36	36
Tripa Makmur	9	0	0
Kuala	111	22	25
Kuala Pesisir	51	30	32
Tadu Raya	85	13	11
Beutong	4	1	1
Beutong Ateuh Banggalang	4	3	0
Seunagan	84	1	1
Suka Makmue	23	7	7
Seunagan Timur	21	3	3
<b>Nagan Raya</b>	<b>479</b>	<b>116</b>	<b>116</b>

Catatan/Note: ...

Sumber/Source: BPS, Pendataan Potensi Desa (Podes)/BPS-Statistics Indonesia, Village Potential Data Collecting

**Tabel 7.2**  
**Table**

**Jumlah Hotel dan Akomodasi Lainnya Menurut Klasifikasi di Kabupaten Nagan Raya, 2016-2020**  
**Number of Hotel and Other Accomodations by Classification in Nagan Raya Regency, 2016-2020**

Tahun Year	Hotel/Hotels					Akomodasi Lainnya Other Accomodation
	Bintang 1 1 Star	Bintang 2 2 Star	Bintang 3 3 Star	Bintang 4 4 Star	Bintang 5 5 Star	
(1)	(2)	(3)	(4)	(5)	(6)	(7)
2016	-	-	-	-	-	2
2017	-	-	-	-	-	2
2018	-	-	-	-	-	2
2019	-	-	-	-	-	4
2020	-	-	-	-	-	4

Catatan/Note: ...

Sumber/Source: BPS Kabupaten Nagan Raya/ BPS-Statistics of Nagan Raya Regency





# TRANSPORTASI DAN KOMUNIKASI

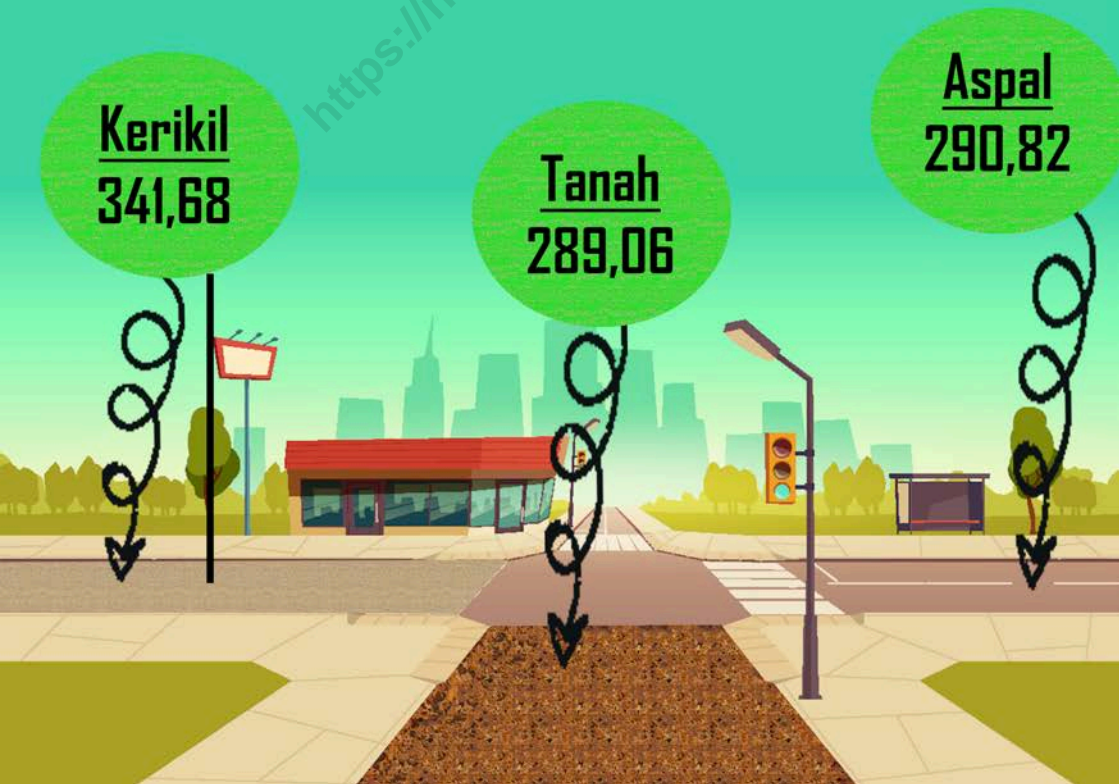
## TRANSPORTATION AND COMMUNICATION

Panjang Jalan Menurut Jenis Permukaan  
Jalan di Kabupaten Nagan Raya 2020 (km)

Kerikil  
341,68

Tanah  
289,06

Aspal  
290,82





**PENJELASAN TEKNIS**

1. Kendaraan bermotor adalah setiap kendaraan yang digerakkan oleh peralatan teknik yang ada pada kendaraan tersebut biasanya digunakan untuk angkutan orang atau barang di atas jalan raya selain kendaraan yang berjalan di atas rel. Kendaraan bermotor yang dicatat adalah semua jenis kendaraan kecuali kendaraan bermotor TNI/Polri dan Korps Diplomatik.
2. Mobil penumpang adalah setiap kendaraan bermotor yang dilengkapi dengan tempat duduk untuk sebanyak-banyaknya delapan orang tidak termasuk tempat duduk untuk pengemudi baik dilengkapi atau tidak dilengkapi bagasi.
3. Mobil bis adalah setiap kendaraan bermotor yang dilengkapi dengan tempat duduk untuk lebih dari delapan orang tidak termasuk tempat duduk untuk pengemudi baik dilengkapi atau tidak dilengkapi bagasi.
4. Mobil truk adalah setiap kendaraan bermotor yang digunakan untuk angkutan barang selain mobil penumpang mobil bis dan kendaraan bermotor roda dua.

**TECHNICAL NOTES**

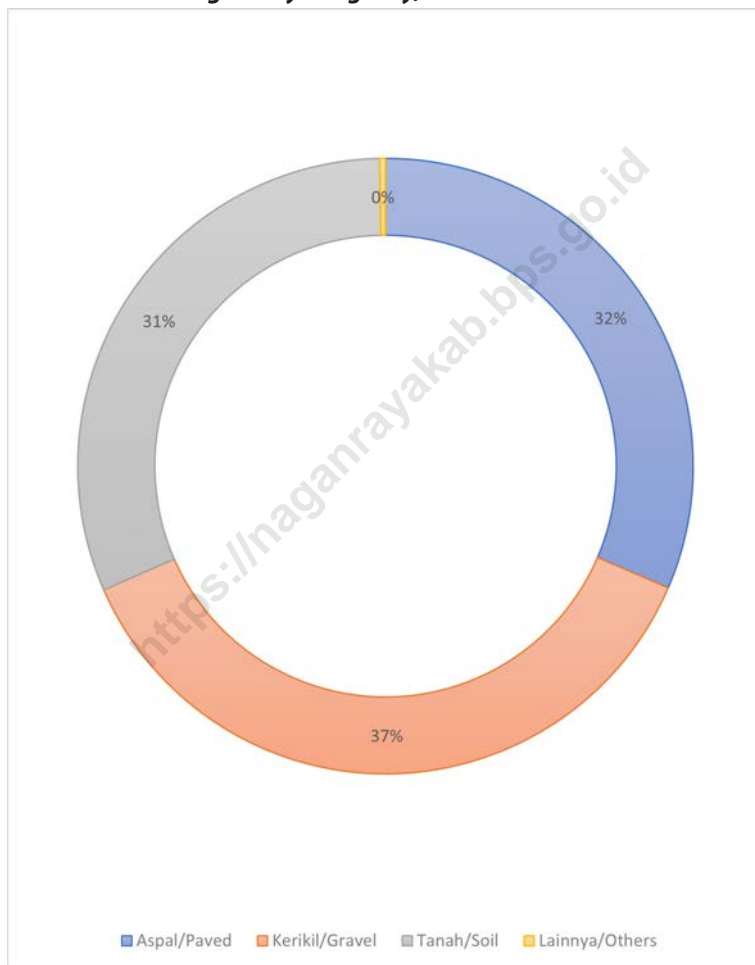
1. *Motor vehicles are any kind of vehicles motorized by machine set up in those vehicles they are usually used for transporting peoples or goods on roads except vehicles moving along a railway line. The data cover all kinds of motor vehicles except those belong to Indonesia Army Force Indonesian State Police and Diplomatic Corps.*
2. *Passenger cars are any motor vehicles with no more than eight seats excluding seat for driver it can be with or without hoot.*
3. *Buses are large passenger cars having seats for more than eight passengers excluding seat for driver it can be with or without hoot.*
4. *Trucks are any motor vehicles used to transport goods excluding passenger cars buses and motorcycles.*

- |  |  |
|--|--|
| <p>5. Kereta api adalah kendaraan dengan tenaga gerak (listrik diesel atau tenaga uap) yang berjalan sendiri maupun dirangkaikan dengan kendaraan lain yang akan atau sedang bergerak di atas rel terdiri dari kereta penumpang dan kereta barang.</p> | <p>5. <i>Train is a coach or a number of coaches joined together moving along a railway line. It can be passenger train or freight train.</i></p>  |
| <p>6. Kilometer penumpang adalah jumlah kilometer dari semua penumpang yang berangkat. Besaran ini merupakan penjumlahan jarak asal tujuan masing-masing penumpang.</p>  | <p>6. <i>Passenger kilometer is total kilometers of all departing passenger. This measurement is the sum of distance between the place of origin and the place of destination taken by all passengers.</i></p> |
| <p>7. Rata-rata jarak perjalanan per penumpang adalah rata-rata yang ditempuh oleh setiap penumpang atau jumlah kilometer penumpang dibagi dengan jumlah penumpang berangkat.</p>  | <p>7. <i>Mean distance of journey per passenger is mean distance taken by each passenger or total of passenger-kilometer divided by the number of departing passengers.</i></p>                                |
| <p>8. Kilometer ton adalah jumlah kilometer semua ton yang diangkut. Besaran ini merupakan hasil penjumlahan jarak asal tujuan masing-masing barang dalam ton.</p>   | <p>8. <i>Ton-kilometer is total kilometer of all cargoes carried. This is the sum of distance from area of origin to area of destination for each ton of cargoes.</i></p>                                      |
| <p>9. Rata-rata jarak angkut barang adalah rata-rata jarak yang ditempuh oleh setiap ton barang atau jumlah kilometer ton dibagi dengan ton dimuat.</p>  | <p>9. <i>Mean distance of cargoes loaded is mean distance of each ton of cargoes loaded or total ton-kilometer divided by total ton of cargoes loaded.</i></p>   |
| <p>10. Kunjungan kapal adalah kapal yang datang di pelabuhan baik untuk berlabuh di perairan maupun bersandar di dermaga.</p>  | <p>10. <i>Ship call is a ship arriving at a port either for mooring or berthing.</i></p>   |

11. Gross Ton (GT) adalah volume ruangan kapal dalam m<sup>3</sup> kecuali terowongan lubang poros baling-baling tempat jangkar dan alas ganda.
  12. Kantor Pos adalah tempat pemberi pelayanan komunikasi tertulis dan atau surat elektronik layanan paket layanan logistik layanan transaksi keuangan dan layanan keagenan pos untuk kepentingan umum. Rumah pos berfungsi sama seperti kantor pos dan kantor pos pembantu bedanya rumah pos biasanya terletak di daerah terpencil.
11. *Gross Ton (GT) is total volume of all room in a ship (m<sup>3</sup>) excluding the volume of tunnel the axle of propellers the anchor and the chain locker.*
  12. *Post Office is a service provider facility of written communication and or electronic mail parcel service logistics services financial transaction services and postal services to the public. Postal house has the same function as the post office and subsidiary of post office the difference is that postal house is usually located in remote areas.*

**Gambar** 8.1  
**Figures**

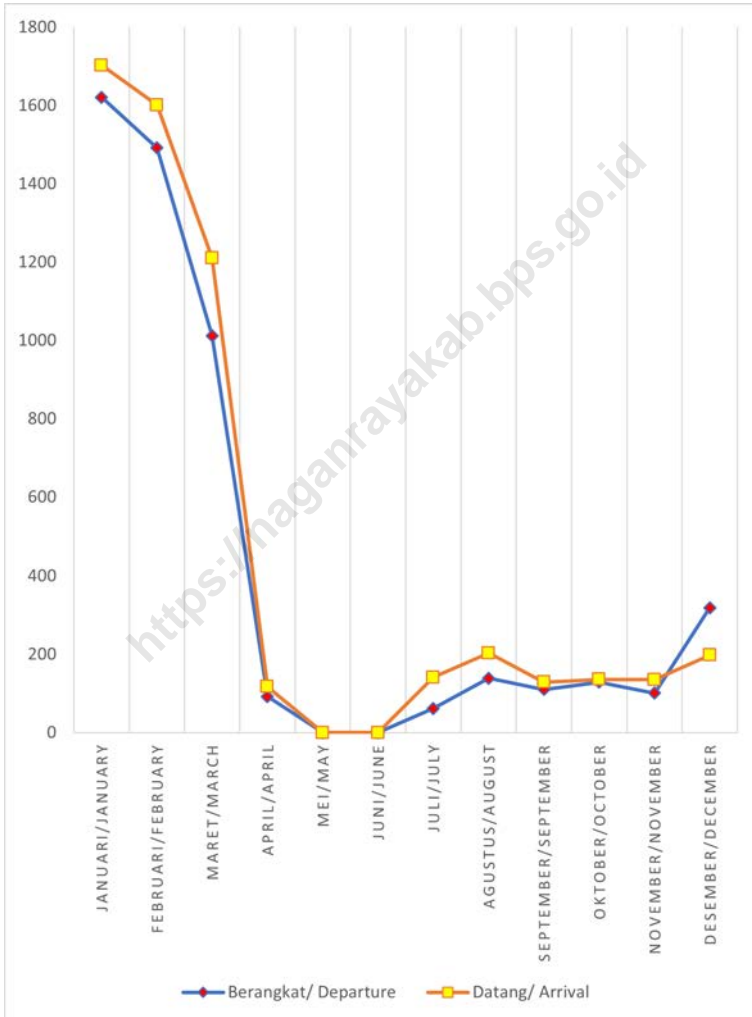
**Persentase Panjang Jalan Menurut Jenis Permukaan Jalan di Kabupaten Nagan Raya, 2020**  
**Percentage Length of Roads by Type of Road Surface in Nagan Raya Regency, 2020**



Sumber/Source : Dinas Pekerjaan Umum dan Perumahan Rakyat Kabupaten Nagan Raya  
Public Works and Public Housing Department of Nagan Raya Regency

**Gambar** 8.2  
**Figures**

**Jumlah Penumpang Melalui Bandar Udara Cut Nyak  
Dhien Nagan Raya per Bulan, 2020**  
**The Number of Passenger in Cut Nyak Dhien Airport  
Nagan Raya Monthly, 2020**



Sumber/Source : Bandara Cut Nyak Dhien  
Cut Nyak Dhien Airport

## 8.1 TRANSPORTASI TRANSPORTATION

**Tabel 8.1.1** Panjang Jalan Menurut Tingkat Kewenangan Pemerintahan di Kabupaten Nagan Raya (km), 2018–2020  
*Length of Roads by Level of Government Authority in Nagan Raya Regency (km), 2018–2020*

Tingkat Kewenangan Pemerintahan <i>Level of Government Authority</i>	2018	2019	2020
(1)	(2)	(3)	(4)
Negara/ <i>State</i>	...	...	...
Provinsi/ <i>Province</i>	...	...	...
Kabupaten/Kota <i>Regency/Municipality</i>	924,42	924,42	924,42
<b>Jumlah/Total</b>	<b>924,42</b>	<b>924,42</b>	<b>924,42</b>

Catatan/*Note*: ...

Sumber/*Source*: Dinas Pekerjaan Umum dan Perumahan Rakyat Kabupaten Nagan Raya  
*Public Works and Public Housing Department of Nagan Raya Regency*



**Tabel 8.1.2** Panjang Jalan Menurut Jenis Permukaan Jalan di Kabupaten Nagan Raya (km), 2018–2020  
**Table** *Length of Roads by Type of Road Surface in Nagan Raya Regency (km), 2018–2020*

Jenis Permukaan Jalan <i>Type of Road Surface</i>	2018	2019	2020
(1)	(2)	(3)	(4)
Aspal/Paved	242,56	278,98	290,82
Kerikil/Gravel	413,83	400,51	341,68
Tanah/Soil	266,09	242,89	289,06
Lainnya/Others	1,95	2,04	2,87
<b>Jumlah/Total</b>	<b>924,42</b>	<b>924,42</b>	<b>924,42</b>

Catatan/Note: ...

Sumber/Source: Dinas Pekerjaan Umum dan Perumahan Rakyat Kabupaten Nagan Raya  
*Public Works and Public Housing Department of Nagan Raya Regency*

**Tabel 8.1.3 Panjang Jalan Menurut Kondisi Jalan di Kabupaten Nagan Raya (km), 2018–2020**  
**Length of Roads by Condition of Roads in Nagan Raya Regency (km), 2018–2020**

<b>Kondisi Jalan</b> <b>Condition of Roads</b>	<b>2018</b>	<b>2019</b>	<b>2020</b>
(1)	(2)	(3)	(4)
Baik/ <i>Good</i>	118,91	272,27	280,64
Sedang/ <i>Moderate</i>	60,32	191,49	145,79
Rusak/ <i>Damage</i>	52,44	189,17	208,88
Rusak Berat/ <i>Severely Damage</i>	692,76	271,49	289,11
<b>Jumlah/Total</b>	<b>924,42</b>	<b>924,42</b>	<b>924,42</b>

Catatan/Note: ...

Sumber/Source: Dinas Pekerjaan Umum dan Perumahan Rakyat Kabupaten Nagan Raya  
*Public Works and Public Housing Department of Nagan Raya Regency*

**Tabel 8.1.4** Jumlah Kendaraan Bermotor Menurut Jenis Kendaraan (unit) di Kabupaten Nagan Raya, 2018-2020  
**Number of Registered Motor Vehicles by Type of Motor Vehicles (units) in Nagan Raya Regency, 2018-2020**

Jenis Kendaraan Type of Motor Vehicles	2018	2019	2020
(1)	(2)	(3)	
Sepeda Motor / Motorcycle	17 796	14 649	13 810
Truk / Truck	1 129	1 111	1 047
Becack Motor / Motorcab	9	2	1
Minibus / Minibus	2 034	3 122	3 116
Mikrobus / Microbus	7	10	7
Mobil Khusus / Special Cars	3	6	18
Mobil Jip / Jeep Cars	275	423	370
Mobil Sedan / Sedan Cars	126	190	163
<b>Jumlah/Total</b>	<b>21 379</b>	<b>19 513</b>	<b>18 532</b>

Catatan/Note: ...

Sumber/Source: Dinas Perhubungan Kabupaten Nagan Raya  
 Transportation and Traffic Department of Nagan Raya Regency

**Tabel 8.1.5** Jumlah Trip Penerbangan dan Penumpang Melalui Bandar Udara Cut Nyak Dhien Nagan Raya per Bulan, 2020  
**The Number of Flight Trip and Passenger in Cut Nyak Dhien Airport Nagan Raya Monthly, 2020**

Bulan Month	Trip/Flight Frequency		Penumpang/Passenger	
	Berangkat Departure	Datang Arrival	Berangkat Departure	Datang Arrival
(1)	(2)	(3)	(5)	(6)
Januari/January	31	31	1 621	1 703
Februari/February	29	29	1 492	1 601
Maret/March	25	25	1 012	1 211
April/April	5	5	92	117
Mei/May	0	0	0	0
Juni/June	0	0	0	0
Juli/July	5	5	62	141
Agustus/August	6	6	139	203
September/September	4	4	110	129
Oktober/October	4	4	129	136
November/November	4	4	101	135
Desember/December	8	8	319	198
<b>Jumlah/Total</b>	<b>121</b>	<b>121</b>	<b>5 077</b>	<b>5 574</b>

Catatan/Note: ...  
 Sumber/Source: Bandara Cut Nyak Dhien  
 Cut Nyak Dhien Airport

**Tabel**  
**Table** 8.1.6

**Jumlah Bongkar/Muat Barang dan Bagasi Melalui Bandar Udara Cut Nyak Dhien Nagan Raya per Bulan, 2020**  
**The Number of In/Out Goods Carriage and Baggage in Cut Nyak Dhien Airport Nagan Raya Monthly, 2020**

Bulan Month	Bagasi/Bagage		Barang/Goods	
	Muat in (kg)	Bongkar Out (kg)	Muat in (kg)	Bongkar Out (kg)
(1)	(2)	(3)	(5)	(6)
Januari/January	3 337	5 618	169	1 056
Februari/February	3 559	5 224	254	1 012
Maret/March	2 184	4 493	126	726
April/April	289	425	24	188
Mei/May	0	0	0	0
Juni/June	0	0	0	0
Juli/July	150	680	1	70
Agustus/August	663	1 343	0	78
September/September	754	1 114	0	28
Oktober/October	49	259	0	79
November/November	310	431	0	17
Desember/December	822	961	0	46
<b>Jumlah/Total</b>	<b>12 117</b>	<b>20 548</b>	<b>574</b>	<b>3 300</b>

Catatan/Note: ...

Sumber/Source: Bandara Cut Nyak Dhien  
Cut Nyak Dhien Airport

## 8.2 KOMUNIKASI COMMUNICATION

**Tabel** 8.2.1 **Jumlah Kantor Pos Pembantu Menurut Kecamatan di Kabupaten Nagan Raya, 2017–2020**  
*Number of Post Offices Subsidiaries by Subdistrict in Nagan Raya Regency, 2017–2020*

Kecamatan Subdistrict	2017	2018	2019	2020
(1)	(2)	(3)	(4)	(5)
Darul Makmur	1	1	1	1
Tripa Makmur	-	-	-	-
Kuala	1	1	1	1
Kuala Pesisir	-	-	-	-
Tadu Raya	-	-	-	-
Beutong	1	1	1	1
Beutong Ateuh Banggalang	-	-	-	-
Seunagan	1	1	1	1
Suka Makmue	-	-	-	-
Seunagan Timur	-	-	-	-
<b>Nagan Raya</b>	<b>4</b>	<b>4</b>	<b>4</b>	<b>4</b>

Catatan/Note: ...

Sumber/Source: Kantor Pos Kabupaten Nagan Raya  
Post Office of Nagan Raya Regency

# PERBANKAN, KOPERASI, DAN HARGA-HARGA

*BANKING, COOPERATIVE, AND PRICE*

## Jumlah Koperasi di Kabupaten Nagan Raya, 2020

KUD:  
3 Unit

KPRI:  
3 Unit

KOPKAR:  
5 Unit

LAINNYA:  
81 Unit







**PENJELASAN TEKNIS**

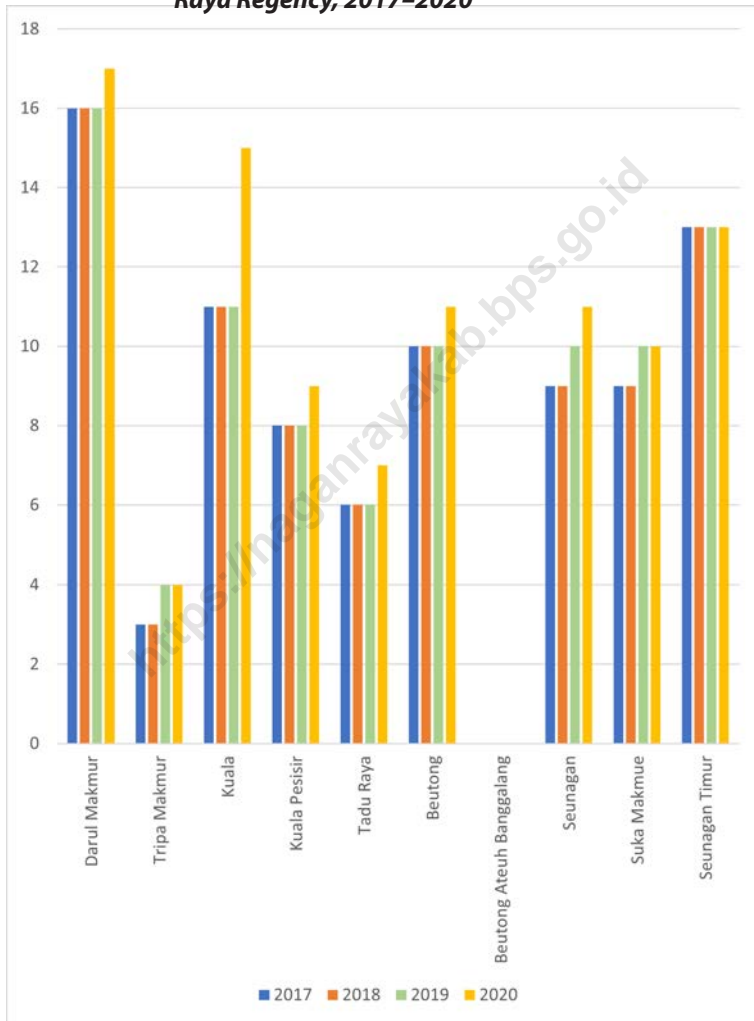
1. Koperasi adalah badan usaha yang beranggotakan orang seorang atau badan hukum koperasi dengan melandaskan kegiatannya berdasarkan prinsip koperasi sekaligus sebagai gerakan ekonomi rakyat yang berdasar atas asas kekeluargaan.
2. Sisa hasil usaha koperasi merupakan pendapatan koperasi yang diperoleh dalam satu tahun buku dikurangi dengan biaya, penyusutan, dan kewajiban lainnya termasuk pajak dalam tahun buku yang bersangkutan

**TECHNICAL NOTES**

1. *Cooperative is an establishment that its members are people or establishments with legal status of cooperative and its activities based on people economic movement.*
2. *Net profit of cooperative is gross income in one year minus expenses, depreciation, and other liabilities including taxes in current year.*

**Gambar** 9.1  
**Figures**

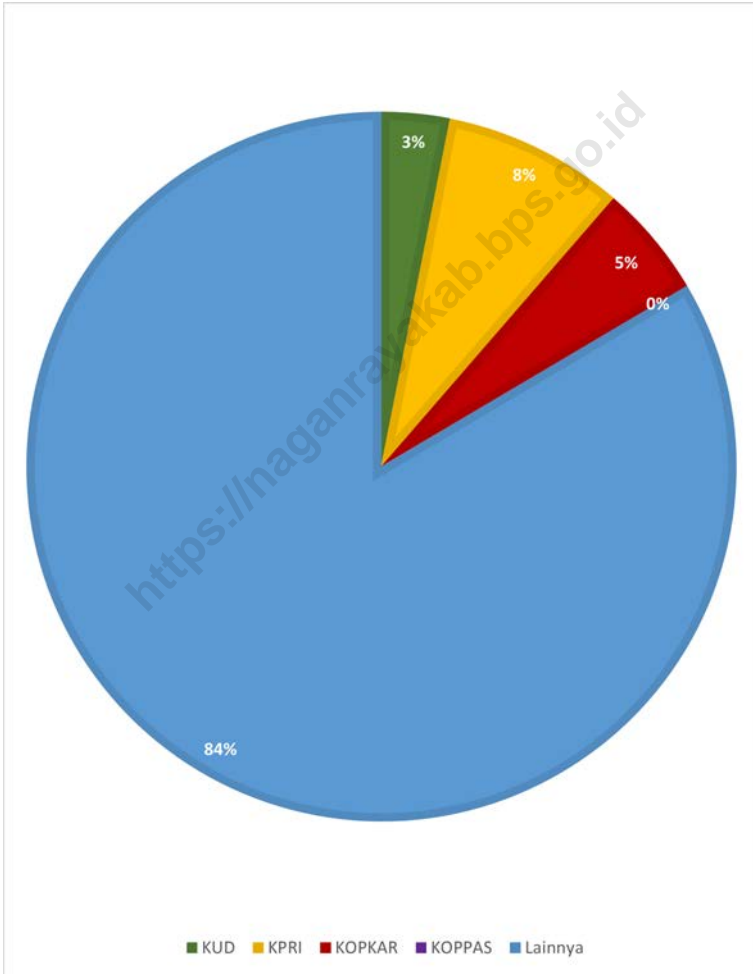
**Jumlah Koperasi Aktif Menurut Kecamatan di Kabupaten Nagan Raya, 2017–2020**  
**Number of Active Cooperative by Subdistrict in Nagan Raya Regency, 2017–2020**



Sumber/Source : Dinas Perindustrian, Perdagangan, dan Koperasi Kabupaten Nagan Raya  
Industrial, Trade, and Cooperative Department of Nagan Raya Regency

**Gambar** 9.2  
**Figures**

**Persentase Jumlah Koperasi Menurut Jenis Koperasi di Kabupaten Nagan Raya, 2020**  
*Percentage of Number of Cooperative by Kind of Cooperative in Nagan Raya Regency, 2020*



Sumber/Source : Dinas Perindustrian, Perdagangan, dan Koperasi Kabupaten Nagan Raya  
*Industrial, Trade, and Cooperative Department of Nagan Raya Regency*

**Tabel**  
**Table 9.1****Jumlah Koperasi Aktif Menurut Kecamatan di Kabupaten Nagan Raya, 2017–2020**  
**Number of Active Cooperative by Subdistrict in Nagan Raya Regency, 2017–2020**

<b>Kecamatan Subdistrict</b>	<b>2017</b>	<b>2018</b>	<b>2019</b>	<b>2020</b>
(1)	(2)	(3)	(4)	(5)
Darul Makmur	16	16	16	17
Tripa Makmur	3	3	4	4
Kuala	11	11	11	15
Kuala Pesisir	8	8	8	9
Tadu Raya	6	6	6	7
Beutong	10	10	10	11
Beutong Ateuh Banggalang	-	-	-	-
Seunagan	9	9	10	11
Suka Makmue	9	9	10	10
Seunagan Timur	13	13	13	13
<b>Nagan Raya</b>	<b>85</b>	<b>85</b>	<b>88</b>	<b>97</b>

Catatan/Note: ...

Sumber/Source: Dinas Perindustrian, Perdagangan, dan Koperasi Kabupaten Nagan Raya  
Industrial, Trade, and Cooperative Department of Nagan Raya Regency

**Tabel**  
**Table** 9.2**Jumlah Koperasi Menurut Jenis Koperasi dan Kecamatan di Kabupaten Nagan Raya, 2020**  
**Number of Cooperative by Kind of Cooperative and Subdistrict in Nagan Raya Regency, 2020**

Kecamatan Subdistrict	Jenis Koperasi/ Kind of Cooperative					Jumlah Total
	KUD	KPRI	KOPKAR	KOPPAS	Lainnya Other	
(1)	(2)	(3)	(4)	(5)	(6)	(7)
Darul Makmur	-	1	1	-	15	17
Tripa Makmur	-	-	-	-	4	4
Kuala	-	-	-	-	15	15
Kuala Pesisir	-	-	3	-	6	9
Tadu Raya	1	1	-	-	5	7
Beutong	1	-	-	-	10	11
Beutong Ateuh Banggalang	-	-	-	-	-	-
Seunagan	1	2	1	-	7	11
Suka Makmue	-	3	-	-	7	10
Seunagan Timur	-	1	-	-	12	13
<b>Nagan Raya</b>	<b>3</b>	<b>8</b>	<b>5</b>	<b>-</b>	<b>81</b>	<b>97</b>

Catatan/Note: ...

Sumber/Source: Dinas Perindustrian, Perdagangan, dan Koperasi Kabupaten Nagan Raya  
Industrial, Trade, and Cooperative Department of Nagan Raya Regency



10

## PENGELUARAN PENDUDUK POPULATION EXPENDITURE



Persentase Pengeluaran Per Kapita  
Sebulan Menurut Kelompok  
Komoditas Tahun 2020

**Bukan Makanan: 45,51 persen**

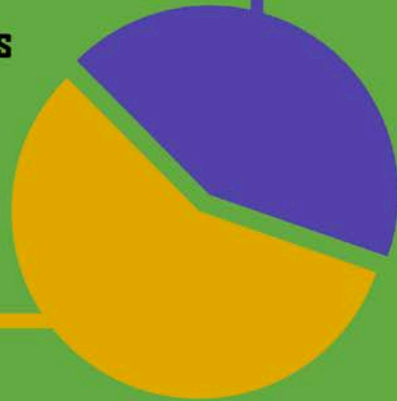


**Perumahan dan Fasilitas  
Rumah Tangga:  
22,82 persen**

**Makanan: 54,49 persen**



**Makanan dan Minuman Jadi:  
15,92 persen**







**PENJELASAN TEKNIS**

1. Pengeluaran rata-rata per kapita adalah biaya yang dikeluarkan untuk konsumsi semua anggota rumah tangga selama sebulan baik yang berasal dari pembelian pemberian maupun produksi sendiri dibagi dengan banyaknya anggota rumah tangga dalam rumah tangga tersebut.

**TECHNICAL NOTES**

1. *Per capita Average Expenditure is the cost spent for all household members consumption during the month whether from purchasing giving or own production divided by the number of household members in the household.*

<https://naganrayakab.bps.go.id>

**Gambar**  
**Figures** 10.1

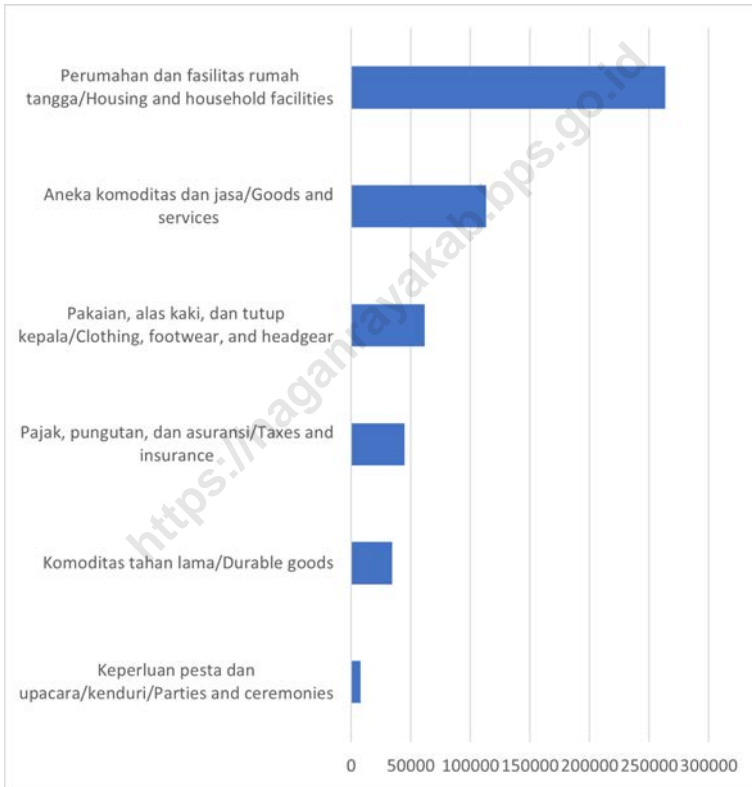
**Rata-rata Pengeluaran per Kapita Sebulan Menurut Kelompok Komoditas (rupiah) di Kabupaten Nagan Raya, 2020**  
**Monthly Average Expenditure per Capita by Commodity Group (rupiahs) in Nagan Raya Regency, 2020**



Sumber/Source : BPS, Survei Sosial Ekonomi Nasional (Susenas) Maret/BPS-Statistics Indonesia, National Socioeconomic Survey March

**Gambar** 10.2  
**Figures**

**Rata-rata Pengeluaran per Kapita Sebulan Menurut Kelompok Komoditas (rupiah) di Kabupaten Nagan Raya, 2020**  
*Monthly Average Expenditure per Capita by Commodity Group (rupiahs) in Nagan Raya Regency, 2020*



Sumber/Source : BPS, Survei Sosial Ekonomi Nasional (Susenas) Maret/BPS-Statistics Indonesia, National Socioeconomic Survey March

**Tabel**  
**Table** 10.1**Rata-rata Pengeluaran per Kapita Sebulan Menurut Kelompok Komoditas (rupiah) di Kabupaten Nagan Raya, 2019 dan 2020**  
**Monthly Average Expenditure per Capita by Commodity Group (rupiahs) in Nagan Raya Regency, 2019 and 2020**

<b>Kelompok Komoditas/Commodity Group</b>	<b>2019</b>	<b>2020</b>
(1)	(2)	(3)
<b>Makanan/Food</b>		
Padi-padian/ <i>Cereals</i>	80 091	70 407
Umbi-umbian/ <i>Tubers</i>	4 287	5 094
Ikan/udang/cumi/kerang/ <i>Fish/shrimp/common squid/shells</i>	69 951	70 913
Daging/ <i>Meat</i>	12 754	23 359
Telur dan susu/ <i>Eggs and milk</i>	18 975	26 700
Sayur-sayuran/ <i>Vegetables</i>	42 056	50 841
Kacang-kacangan/ <i>Legumes</i>	8 618	10 235
Buah-buahan/ <i>Fruits</i>	19 426	24 447
Minyak dan kelapa/ <i>Oil and coconut</i>	15 294	17 299
Bahan minuman/ <i>Beverage stuffs</i>	15 961	19 076
Bumbu-bumbuan/ <i>Spices</i>	10 420	13 758
Konsumsi lainnya/ <i>Miscellaneous food items</i>	5 533	7 747
Makanan dan minuman jadi/ <i>Prepared food and beverages</i>	130 481	183 921
Rokok/ <i>Cigarettes</i>	100 564	105 819
<b>Jumlah makanan/Total food</b>	<b>534 410</b>	<b>629 616</b>
<b>Bukan makanan/Non-food</b>		
Perumahan dan fasilitas rumah tangga/ <i>Housing and household facilities</i>	204 937	263 718
Aneka komoditas dan jasa/ <i>Goods and services</i>	74 255	113 369
Pakaian, alas kaki, dan tutup kepala/ <i>Clothing, footwear, and headgear</i>	49 402	61 578
Komoditas tahan lama/ <i>Durable goods</i>	27 560	34 459
Pajak, pungutan, dan asuransi/ <i>Taxes and insurance</i>	33 381	44 855
Keperluan pesta dan upacara/kenduri/ <i>Parties and ceremonies</i>	9 132	7 914
<b>Jumlah bukan makanan/Total non-food</b>	<b>398 667</b>	<b>525 893</b>
<b>Jumlah/Total</b>	<b>933 077</b>	<b>1 155 509</b>

Catatan/Note: ...

Sumber/Sources: BPS, Survei Sosial Ekonomi Nasional (Susenas) Maret/BPS-Statistics Indonesia, National Socioeconomic Survey March

**Tabel**  
**Table** 10.2

**Persentase Pengeluaran per Kapita Sebulan Menurut Kelompok Komoditas di Kabupaten Nagan Raya, 2019 dan 2020**  
**Percentage of Monthly Expenditure per Capita by Commodity Group in Nagan Raya Regency, 2019 and 2020**

<b>Kelompok Komoditas/Commodity Group</b>	<b>2019</b>	<b>2020</b>
(1)	(2)	(3)
<b>Makanan/Food</b>		
Padi-padian/ <i>Cereals</i>	8,58	6.09
Umbi-umbian/ <i>Tubers</i>	0,46	0.44
Ikan/udang/cumi/kerang/ <i>Fish/shrimp/common squid/shells</i>	7,50	6.14
Daging/ <i>Meat</i>	1,37	2.02
Telur dan susu/ <i>Eggs and milk</i>	2,03	2.31
Sayur-sayuran/ <i>Vegetables</i>	4,51	4.40
Kacang-kacangan/ <i>Legumes</i>	0,92	0.89
Buah-buahan/ <i>Fruits</i>	2,08	2.12
Minyak dan kelapa/ <i>Oil and coconut</i>	1,64	1.50
Bahan minuman/ <i>Beverage stuffs</i>	1,71	1.65
Bumbu-bumbuan/ <i>Spices</i>	1,12	1.19
Konsumsi lainnya/ <i>Miscellaneous food items</i>	0,59	0.67
Makanan dan minuman jadi/ <i>Prepared food and beverages</i>	13,98	15.92
Rokok/ <i>Cigarettes</i>	10,78	9.16
<b>Jumlah makanan/Total food</b>	<b>57,27</b>	<b>54.49</b>
<b>Bukan makanan/Non-food</b>		
Perumahan dan fasilitas rumah tangga/ <i>Housing and household facilities</i>	21,96	22.82
Aneka komoditas dan jasa/ <i>Goods and services</i>	7,96	9.81
Pakaian, alas kaki, dan tutup kepala/ <i>Clothing, footwear, and headgear</i>	5,29	5.33
Komoditas tahan lama/ <i>Durable goods</i>	2,95	2.98
Pajak, pungutan, dan asuransi/ <i>Taxes and insurance</i>	3,58	3.88
Keperluan pesta dan upacara/kenduri/ <i>Parties and ceremonies</i>	0,98	0.68
<b>Jumlah bukan makanan/Total non-food</b>	<b>42,73</b>	<b>45.51</b>
<b>Jumlah/Total</b>	<b>100,00</b>	<b>100.00</b>

Catatan/Note: ...

Sumber/SOURCE: BPS, Survei Sosial Ekonomi Nasional (Susenas) Maret/BPS-Statistics Indonesia, National Socioeconomic Survey March

**Tabel**  
**Table** 10.3**Persentase Penduduk Menurut Kuintil Pengeluaran Per Kapita Sebulan di Kabupaten Nagan Raya, 2020**  
**Percentage of Population by Per Capita Spending Quintile a Month in Nagan Raya Regency, 2020**

Kuintil Pengeluaran Spending Quintile	Persentase Penduduk Percentage of Population		
	2018	2019	2020
(1)	(2)		
1	18.36	12.79	12.15
2	21.96	25.09	14.52
3	22.54	21.00	20.93
4	23.37	27.33	29.87
5	13.76	13.79	22.53
<b>Jumlah/Total</b>	<b>100.00</b>	<b>100.00</b>	<b>100.00</b>

Catatan/Note: 1=20% terbawah/Bottom 20%  
5=20% teratas/Top 20%

Sumber/Source: BPS, Survei Sosial Ekonomi Nasional (Susenas) Maret/BPS-Statistics Indonesia, National Socioeconomic Survey March

11

## PERDAGANGAN TRADE

Jumlah Sarana Perdagangan di  
Kabupaten Nagan Raya, 2020

Pasar: 17 Unit

Toko: 245 unit







**PENJELASAN TEKNIS**

1. Sistem pencatatan Statistik Ekspor dan Impor adalah "General Trade" dengan wilayah pencatatan meliputi seluruh wilayah kepabeanan Indonesia. Sebelum tahun 2008, sistem pencatatan Statistik Impor adalah "Special Trade" dengan wilayah pencatatan meliputi seluruh wilayah kepabeanan Indonesia kecuali Kawasan Berikat yang dianggap/ diperlakukan sebagai luar negeri.
2. Pengesahan dokumen kepabeanan ekspor dan impor dilakukan oleh Bea dan Cukai berdasarkan Persetujuan Muat/Bongkar Barang.
3. Data ekspor utamanya berasal dari dokumen kepabeanan BC 3.0 atau yang disebut dokumen Pemberitahuan Ekspor Barang (PEB) yang diisi oleh eksportir. Sejak 2015, sumber data lainnya adalah catatan instansi lain, PT. POS, dan survei ekspor perbatasan laut.
4. Data impor berasal dari dokumen kepabeanan BC 2.0 atau yang disebut dokumen Pemberitahuan Impor Barang (PIB), Pemberitahuan Impor Barang Khusus (PIBK), Pemberitahuan Pabean Free Trade Zone (PPFTZ) dan dokumen kepabeanan BC 2.3

**TECHNICAL NOTES**

1. *The recording of export and import statistics is based on General Trade System covering all Indonesian customs areas. Before 2008, the recording of import statistics is based on Special Trade System, which covers all Indonesian customs areas except bounded zones, which are regarded as "abroad".*
2. *The legalization of customs export and import documents is conducted by the Customs and Excise Office based on loading/unloading agreement.*
3. *The export data are mainly compiled based on customs export documents BC 3.0 or known as Export Declarations (PEB), filled by exporters. Since 2015, other sources are administrative records of other agencies, post office, and sea border export survey.*
4. *The import data are compiled based on customs import documents BC 2.0 or known as Import Declarations Form (PIB), Import Declarations Form for Special Commodity (PIBK), Customs Declaration Form for Free Trade Zone (PPFTZ), and customs import documents BC 2.3 which*

yang mencatat impor barang dari Luar Negeri ke Kawasan Berikat.

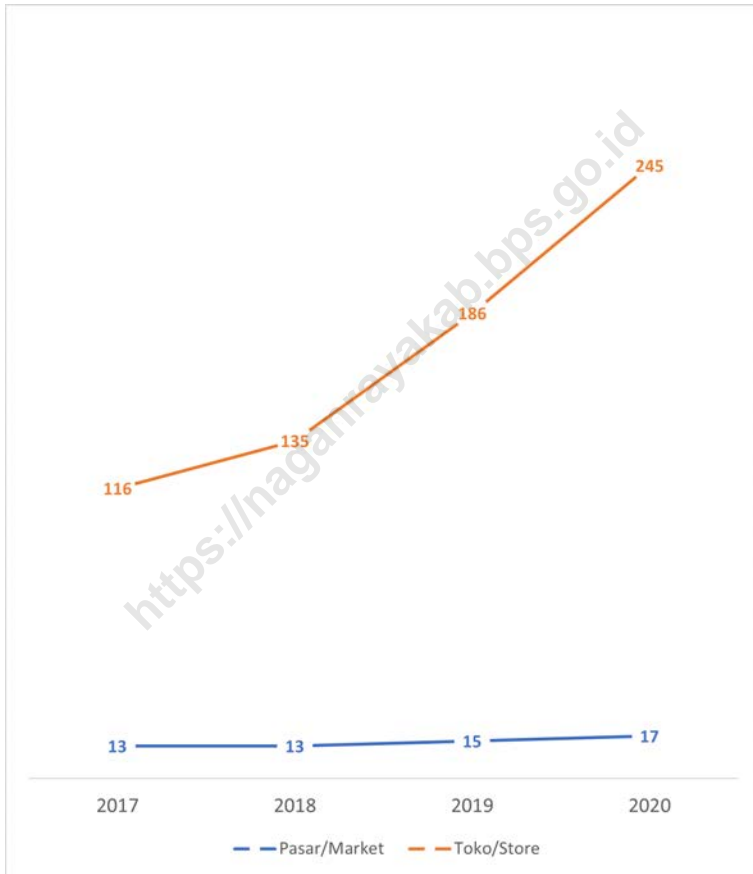
*records import goods from foreign countries to Bounded Zones Area.*

5. Barang-barang yang dikirim ke luar negeri untuk diolah dicatat sebagai ekspor, sedangkan hasil olahan yang dikembalikan ke Indonesia dicatat sebagai impor.
  6. Barang-barang luar negeri yang diolah di dalam negeri dicatat sebagai barang impor meskipun barang olahan tersebut akan kembali ke luar negeri.
5. *Goods sent abroad for processing purposes are recorded as export while its products sent to Indonesia are recorded as import.*
  6. *Foreign goods processed in Indonesia are still recorded as imports although its products will be sent back to abroad.*

<https://naganrayakab.bps.go.id>

**Gambar** 11.1  
**Figures**

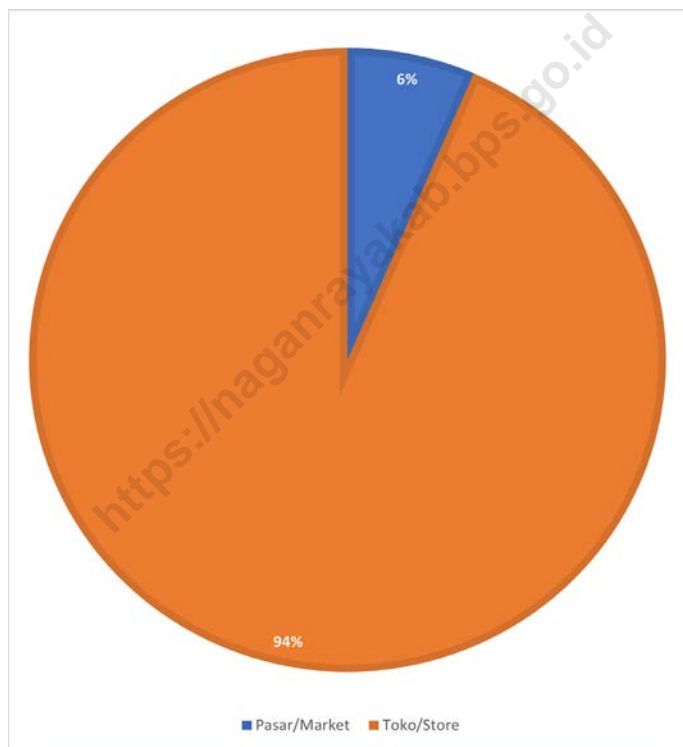
**Jumlah Sarana Perdagangan Menurut Jenisnya di Kabupaten Nagan Raya, 2017–2020**  
*Number of Trading Facilities by Type of Facility in Nagan Raya Regency, 2017–2020*



Sumber/Source : Dinas Perindustrian, Perdagangan, dan Koperasi Kabupaten Nagan Raya  
*Industrial, Trade, and Cooperative Department of Nagan Raya Regency*

**Gambar**  
**Figures** 11.2

**Persentase Jumlah Sarana Perdagangan Menurut Jenisnya di Kabupaten Nagan Raya, 2020**  
*Percentage of Number of Trading Facilities by Type of Facility in Nagan Raya Regency, 2020*



Sumber/Source : Dinas Perindustrian, Perdagangan, dan Koperasi Kabupaten Nagan Raya  
*Industrial, Trade, and Cooperative Department of Nagan Raya Regency*

**Tabel**  
**Table** 11.1

**Jumlah Sarana Perdagangan Menurut Jenisnya di  
Kabupaten Nagan Raya, 2017–2020**  
*Number of Trading Facilities by Type of Facility in Nagan  
Raya Regency, 2017–2020*

<b>Jenis Sarana Perdagangan</b> <i>Type of Trading Facilities</i>	<b>2017</b>	<b>2018</b>	<b>2019</b>	<b>2020</b>
(1)	(2)	(3)	(4)	(5)
Pasar/Market	13	13	15	17
Toko/Store	116	135	186	245
Kios	...	...	...	...
Warung	...	...	...	...
<b>Jumlah/Total</b>	<b>129</b>	<b>148</b>	<b>201</b>	<b>262</b>

Catatan/Note: ...

Sumber/Source: Dinas Perindustrian, Perdagangan, dan Koperasi Kabupaten Nagan Raya  
*Industrial, Trade, and Cooperative Department of Nagan Raya Regency*



## SISTEM NERACA NASIONAL SYSTEM OF REGIONAL ACCOUNTS

Pertanian, Kehutanan, dan  
Perikanan  
45,74 persen

Perdagangan Besar  
dan Eceran; Reparasi Mobil  
dan Sepeda Motor  
10,78 persen



Konstruksi  
11,72 persen

Pertambangan  
dan Penggalian  
7,86 persen

5,49 persen  
Administrasi  
Pemerintahan  
Pertahanan, dan  
Jaminan Sosial Wajib





**PENJELASAN TEKNIS****TECHNICAL NOTES**

1. Penghitungan statistik neraca nasional mengikuti buku petunjuk yang diterbitkan oleh Perserikatan Bangsa Bangsa (PBB) dikenal sebagai Sistem Neraca Nasional (SNN). SNN adalah rekomendasi internasional tentang bagaimana menyusun ukuran aktivitas ekonomi yang sesuai dengan standar neraca baku yang didasarkan pada prinsip-prinsip ekonomi. Rekomendasi yang dimaksud dinyatakan dalam sekumpulan konsep, definisi, klasifikasi, dan aturan neraca yang disepakati secara internasional dalam mengukur indikator tertentu seperti Produk Domestik Bruto (PDB). Salah satu bentuk adaptasi pencatatan statistik nasional adalah melakukan perubahan tahun dasar PDB Indonesia dari tahun 2000 ke 2010. Perubahan tahun dasar PDB dilakukan seiring dengan mengadopsi rekomendasi PBB yang tertuang dalam Sistem Neraca Nasional 2008 (SNA 2008).

2. Produk Domestik Bruto pada tingkat nasional serta Produk Domestik Regional Bruto (PDRB) pada tingkat regional (provinsi) menggambarkan kemampuan suatu wilayah untuk menciptakan nilai tambah pada suatu waktu tertentu. Untuk menyusun PDB maupun PDRB digunakan 2

1. *The method used to estimate national accounts statistics is based on the standard guidelines formed by United Nation known as System of National Accounts (SNA). SNA is the internationally agreed standard set of recommendations on how to compile measures of economic activity in accordance with strict accounting conventions based on economic principles. The recommendations are expressed in term of a set of concepts, definitions, classifications and accounting rules that comprise the internationally agreed standard for measuring indicators such as Gross Domestic Product (GDP). One of the improvement in the national statistical system is to rebase GDP form base year 2000 to 2010 in order to capture current economic condition. It is in line with the United Nations (UN) recommendation on 2008 SNA.*

2. *The basic measure of the value added arising from economic activity is known as Gross Domestic Product at the national level and Gross Regional Domestic Product (GRDP) at the regional level (provinces/regencies/municipalities). To compile these statistics, two approaches*

pendekatan, yaitu lapangan usaha dan pengeluaran. Keduanya menyajikan komposisi data nilai tambah dirinci menurut sumber kegiatan ekonomi (lapangan usaha) dan menurut komponen penggunaannya. PDB maupun PDRB dari sisi lapangan usaha merupakan penjumlahan seluruh komponen nilai tambah bruto yang mampu diciptakan oleh sektor-sektor ekonomi atas berbagai aktivitas produksinya. Sedangkan dari sisi pengeluaran menjelaskan tentang penggunaan dari nilai tambah tersebut.

3. PDB menurut lapangan usaha mengalami perubahan klasifikasi dari 9 lapangan usaha menjadi 17 lapangan usaha. PDB menurut lapangan usaha dirinci menurut total nilai tambah dari seluruh sektor ekonomi yang mencakup lapangan usaha Pertanian, Kehutanan, dan Perikanan; Pertambangan dan Penggalian; Industri Pengolahan; Pengadaan Listrik dan Gas; Pengadaan Air, Pengelolaan Sampah, Limbah dan Daur Ulang; Konstruksi; Perdagangan Besar dan Eceran, Reparasi Mobil dan Sepeda Motor; Transportasi dan Pergudangan; Penyediaan Akomodasi dan Makan Minum; Informasi dan Komunikasi; Jasa Keuangan dan Asuransi; Real Estat; Jasa Perusahaan; Administrasi

*have been used, i.e. "production approach" and "expenditure approach". The first approach is to measure value added produced by various kinds of economic activities, while the second approach is to measure final uses of the country's output. In other words, GDP/GRDP is the sum of total value added produced by all economic industries (activities) and the way of using it.*

3. *GDP by industry classification changes from 9 sectors to 17 industries. GDP by industry is classified by types of economic activities such as Agriculture, Forestry and Fishing; Mining and Quarrying; Manufacturing; Electricity and Gas; Water supply, Sewerage, Waste Management and Remediation Activities; Construction; Wholesale and Retail Trade; Repair of Motor Vehicles and Motorcycles; Transportation and Storage; Accommodation and Food Service Activities; Information and Communication; Financial and Insurance Activities; Real Estate Activities; Business Activities; Public Administration; Defence and Compulsory Social Security; Education; Human Health and Social Work Activities;*

Pemerintahan, Pertahanan dan Jaminan Sosial Wajib; Jasa Pendidikan; Jasa Kesehatan dan Kegiatan Sosial; dan Jasa lainnya.

*and Other Services Activities.*

4. PDB menurut pengeluaran mengalami perubahan klasifikasi dimana pengeluaran konsumsi Lembaga Non Profit yang Melayani Rumah Tangga (LNPR) yang sebelumnya termasuk bagian dari pengeluaran konsumsi rumah tangga menjadi komponen terpisah. Sehingga klasifikasi PDB menurut pengeluaran dirinci menjadi 7 komponen yaitu komponen pengeluaran konsumsi rumah tangga, pengeluaran konsumsi LNPR, pengeluaran konsumsi pemerintah, pembentukan modal tetap bruto, perubahan inventori, ekspor barang dan jasa, dan impor barang dan jasa.
4. *GDP by expenditure classification changes where consumption expenditure Non-profit Institutions Serving Households (NPISH) previously included as part of household consumption expenditure is taken out into separate component. So that, GDP by type of expenditures is classified into: household consumption expenditure, NPISH consumption expenditure, government consumption expenditure, gross fixed capital formation, changes in inventories, exports of goods and services, and imports of goods and services.*
5. Pengeluaran konsumsi rumah tangga mencakup berbagai pengeluaran konsumsi akhir rumah tangga atas barang dan jasa untuk memenuhi kebutuhan individu ataupun kelompok secara langsung. Pengeluaran rumah tangga di sini mencakup makanan dan minuman selain restoran; pakaian, alas kaki dan jasa perawatannya; perumahan dan perlengkapan rumah tangga; kesehatan dan pendidikan; transportasi dan komunikasi; restoran dan hotel serta lainnya.
5. *Household consumption expenditures consist of expenditures incurred by households, which are used for both individual or collective needs. Household consumptions are classified into food and beverages other than restaurants; clothing, footwear, and related maintenance services; housing and household equipment; health and education; transport and communication; restaurants and hotels; and others.*

6. Pengeluaran Pemerintah terdiri dari Pengeluaran Konsumsi Individu dan Pengeluaran Konsumsi Kolektif. Barang dan jasa individu merupakan barang dan jasa privat, dimana ciri-ciri barang privat adalah a) Scarcity, yaitu ada kelangkaan/keterbatasan dalam jumlah; b) Excludable consumption, yaitu konsumsi suatu barang dapat dibatasi hanya pada mereka yang memenuhi persyaratan tertentu (biasanya harga); c) Rivalrous competition, yaitu konsumsi oleh satu konsumen akan mengurangi atau menghilangkan kesempatan pihak lain untuk melakukan hal serupa. Contoh barang dan jasa yang dihasilkan pemerintah dan tergolong sebagai barang dan jasa individu adalah jasa pelayanan kesehatan pemerintah di rumah sakit/puskesmas dan jasa pendidikan di sekolah/universitas negeri. Sedangkan barang dan jasa kolektif ekuivalen dengan barang publik yang memiliki ciri a) Non rivalry, yaitu penggunaan satu konsumen terhadap suatu barang tidak mengurangi kesempatan konsumen lain untuk juga mengkonsumsi barang tersebut; b) Non excludable, yaitu apabila suatu barang publik tersedia, maka tidak ada yang dapat menghalangi siapapun untuk memperoleh manfaat dari barang tersebut atau dengan
6. *Government consumption expenditure consists of Individual Consumption Expenditure and Collective Consumption Expenditure. Individual goods and services are private goods and services, which the characteristics of private goods is a) Scarcity, that there is a scarcity/limited in number; b) Excludable consumption, the consumption of goods can be limited only to those who meet certain requirements (usually the price); c) Rivalrous competition, ie consumption by the consumer will reduce or eliminate the chance of another party to do so. Examples of goods and services produced by government and classified as goods and services of individuals is the government health services in hospitals/health centers and education services in schools/universities. Collective goods and services equivalent to public goods characterized by a) Non-rivalry, namely the use of a consumer for an item does not reduce the chance of another consumer to also consume goods; b) Non-excludable, i.e. when a public good available, then nothing can hinder anyone to benefit from the goods or in other words everyone has access to the goods. Examples of goods and services produced by government and classified as collective goods and services is carried military defense services and the police's security.*

kata lain setiap orang memiliki akses ke barang tersebut. Contoh barang dan jasa yang dihasilkan pemerintah dan tergolong sebagai barang dan jasa kolektif adalah jasa pertahanan yang dilakukan TNI dan keamanan yang dilakukan kepolisian.

7. Pembentukan Modal Tetap Bruto (PMTB) mencakup pengadaan, pembuatan, dan pembelian barang modal. Barang modal dimaksud adalah barang-barang yang digunakan untuk proses produksi, tahan lama atau yang mempunyai umur pemakaian lebih dari satu tahun seperti bangunan, mesin-mesin dan alat angkut. Termasuk pula di sini perbaikan besar (berat) yang sifatnya memperpanjang umur atau mengubah bentuk atau kapasitas barang modal tersebut. Pengeluaran barang modal untuk keperluan militer juga dicakup sebagai PMTB. Klasifikasi komponen PMTB dibagi menjadi 6 sub komponen yaitu Konstruksi; Mesin dan Peralatan; Kendaraan; Peralatan Lainnya; *Cultivated Biological Resources (CBR)* dan Produk Kekayaan Intelektual.
7. *Gross Fixed Capital Formation (GFCF) includes procurement, manufacture, and the purchase of capital goods. Capital goods are goods which are used for the production process, durable or have a service life of more than one year such as buildings, machinery, and transportation equipment. Including here: huge improvement that are to extend the life or changing the shape or the capacity of the capital goods. Capital expenditures for military purposes are also covered as GFCF. GFCF component are classified into six sub-components: Construction; Machinery and Equipment; vehicle; Other equipment; Cultivated Biological Resources (CBR) and Intellectual Property Product.*
8. Ekspor barang dan jasa merupakan transaksi perdagangan barang dan jasa dari penduduk (residen) ke bukan penduduk (nonresiden). Impor barang dan jasa adalah transaksi perdagangan dari
8. *Exports of goods and services consist of transactions of goods and services from residents to non-residents. Imports of goods and services consist of transaction of goods and services from non-*

bukan penduduk ke penduduk. Ekspor atau impor barang terjadi pada saat terjadi perubahan hak kepemilikan barang antara penduduk dengan bukan penduduk (dengan atau tanpa perpindahan fisik barang tersebut). Pada PDB dengan tahun dasar 2010, ekspor dan impor barang dirinci menjadi nonmigas dan migas.

9. Produk Domestik Bruto maupun agregat turunannya disajikan dalam 2 (dua) versi penilaian, yaitu atas dasar "harga berlaku" dan atas dasar "harga konstan". Disebut sebagai harga berlaku karena seluruh agregat dinilai dengan menggunakan harga pada tahun berjalan, sedangkan harga konstan penilaiannya didasarkan kepada harga satu tahun dasar tertentu, dalam publikasi ini digunakan harga tahun 2010.
10. Laju pertumbuhan Produk Domestik Bruto diperoleh dari perhitungan PDB atas dasar harga konstan. Diperoleh dengan cara mengurangi nilai PDB pada tahun ke-n terhadap nilai pada tahun ke n-1 (tahun sebelumnya), dibagi dengan nilai pada tahun ke n-1, dikalikan dengan 100 persen. Laju pertumbuhan menunjukkan perkembangan agregat pendapatan dari satu waktu tertentu terhadap waktu sebelumnya.

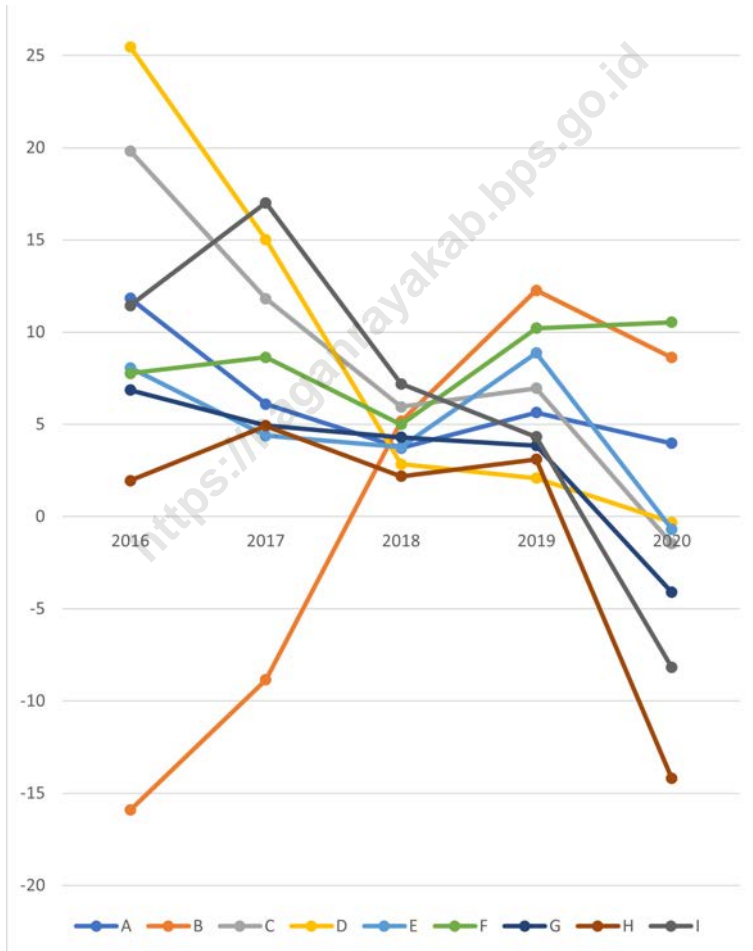
*residents to residents. Exports and imports of goods occur when there are changes in ownership of goods between residents and non-residents (with or without physical movements of goods across frontiers). On the GDP at 2010 basic year, exports and imports of goods specified into non oil and gas and oil and gas.*

9. *GDP and its aggregations are presented in two forms: at current market prices and at constant base year market prices. In presenting current market prices, all aggregates are valued at current market prices, while base year constant market prices are shown by valuing all aggregates at fixed base year prices. Year of 2010 is used as the base year in this publication.*
10. *Growth rate of Gross Domestic Product is derived from GDP at constant market prices. It is obtained by subtracting the value of GDP year n with the value of GDP year n-1, divided by the value of GDP year n-1 then multiplied by 100 percent. The growth rate of GDP explains the income growth during the given period.*

**Gambar** 12.1  
**Figures**

**Laju Pertumbuhan Produk Domestik Regional Bruto Atas Dasar Harga Konstan 2010 Menurut Lapangan Usaha A-I di Kabupaten Nagan Raya (persen), 2016–2020**

**Growth Rate of Gross Regional Domestic Product at 2010 Constant Market Prices by Industry A-I in Nagan Raya Regency (percent), 2016–2020**

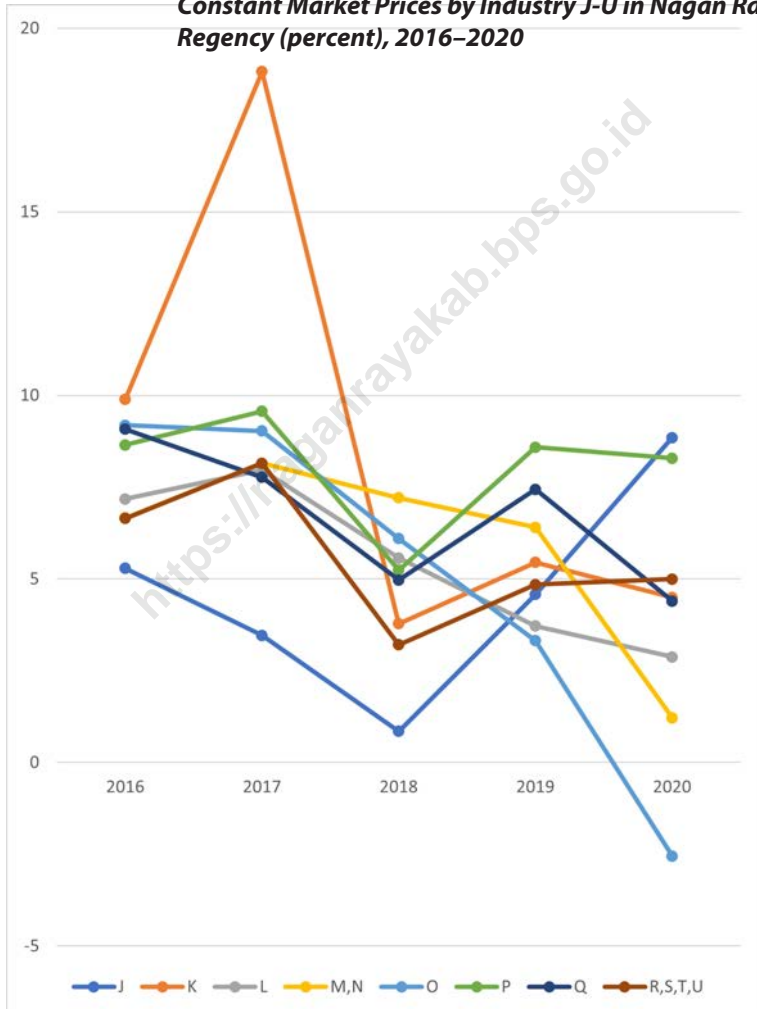


Sumber/Source : BPS, berbagai sensus, survei dan sumber lain/BPS-Statistics Indonesia, various census, survey, and other sources

**Gambar** 12.2  
**Figures**

**Laju Pertumbuhan Produk Domestik Regional Bruto Atas Dasar Harga Konstan 2010 Menurut Lapangan Usaha J-U di Kabupaten Nagan Raya (persen), 2016–2020**

**Growth Rate of Gross Regional Domestic Product at 2010 Constant Market Prices by Industry J-U in Nagan Raya Regency (percent), 2016–2020**



Sumber/Source : BPS, berbagai sensus, survei dan sumber lain/BPS-Statistics Indonesia, various census, survey, and other sources



**Tabel**  
**Table** 12.1.

**Produk Domestik Regional Bruto Atas Dasar Harga Berlaku Menurut Lapangan Usaha di Kabupaten Nagan Raya (miliar rupiah), 2016–2020**  
**Gross Regional Domestic Product at Current Market Prices by Industry in Nagan Raya Regency (billion rupiahs), 2016–2020**

<b>Lapangan Usaha/Industry</b>	<b>2016</b>	<b>2017</b>	<b>2018</b>	<b>2019*</b>	<b>2020**</b>
(1)	(2)	(3)	(4)	(5)	(6)
A Pertanian, Kehutanan, dan Perikanan/ <i>Agriculture, Forestry, and Fishing</i>	2.810,82	3.015,57	3.175,83	3.363,56	3.509,90
B Pertambangan dan Penggalian/ <i>Mining and Quarrying</i>	606,84	544,76	565,25	623,69	603,57
C Industri Pengolahan/ <i>Manufacturing</i>	220,39	260,90	268,28	275,06	271,27
D Pengadaan Listrik dan Gas/ <i>Electricity and Gas</i>	4,73	5,72	5,99	6,20	6,25
E Pengadaan Air; Pengelolaan Sampah, Limbah, dan Daur Ulang/ <i>Water Supply; Sewerage, Waste Management, and Remediation Activities</i>	0,60	0,65	0,69	0,76	0,77
F Konstruksi/ <i>Construction</i>	580,56	635,91	683,28	781,99	899,11
G Perdagangan Besar dan Eceran; Reparasi Mobil dan Sepeda Motor/ <i>Wholesale and Retail Trade; Repair of Motor Vehicles and Motorcycles</i>	722,31	772,93	814,52	847,87	827,08
H Transportasi dan Pergudangan/ <i>Transportation and Storage</i>	234,05	247,67	256,07	266,74	238,31
I Penyediaan Akomodasi dan Makan Minum/ <i>Accommodation and Food Service Activities</i>	22,36	26,56	29,37	31,83	30,24
J Informasi dan Komunikasi/ <i>Information and Communication</i>	139,46	144,68	146,15	154,24	168,29

Lanjutan Tabel/*Continued Table 12.1*

Lapangan Usaha/ <i>Industry</i>		2016	2017	2018	2019 <sup>x</sup>	2020 <sup>xx</sup>
(1)		(2)	(3)	(4)	(5)	(6)
K	Jasa Keuangan dan Asuransi/ <i>Financial and Insurance Activities</i>	82,64	100,73	105,15	112,52	116,99
L	Real Estat/ <i>Real Estate Activities</i>	149,12	163,37	176,10	186,70	196,24
M,N	Jasa Perusahaan/ <i>Business Activities</i>	15,16	16,60	18,14	19,69	20,22
O	Administrasi Pemerintahan, Pertahanan, dan Jaminan Sosial Wajib/ <i>Public Administration and Defence; Compulsory Social Security</i>	322,69	361,08	388,55	415,15	421,67
P	Jasa Pendidikan/ <i>Education</i>	105,29	118,90	128,63	150,24	168,56
Q	Jasa Kesehatan dan Kegiatan Sosial/ <i>Human Health and Social Work Activities</i>	110,73	120,12	127,51	141,57	154,59
R,S,T,U	Jasa Lainnya/ <i>Other Services Activities</i>	31,69	34,97	36,60	38,89	41,07
<b>Produk Domestik Regional Bruto/<i>Gross Regional Domestic Product</i></b>		6.159,45	6.571,14	6.926,11	7.416,69	7.674,15

Catatan/*Note*: ...Sumber/*Source*: BPS, berbagai sensus, survei dan sumber lain/*BPS-Statistics Indonesia, various census, survey, and other sources*

**Tabel**  
**Table** 12.2

**Produk Domestik Regional Bruto Atas Dasar Harga Konstan 2010 Menurut Lapangan Usaha di Kabupaten Nagan Raya (miliar rupiah), 2016–2020**  
**Gross Regional Domestic Product at 2010 Constant Market Prices by Industry in Nagan Raya Regency (billion rupiahs), 2016–2020**

<b>Lapangan Usaha/Industry</b>	<b>2016</b>	<b>2017</b>	<b>2018</b>	<b>2019*</b>	<b>2020**</b>
(1)	(2)	(3)	(4)	(5)	(6)
A Pertanian, Kehutanan, dan Perikanan/ <i>Agriculture, Forestry, and Fishing</i>	2.383,84	2.529,28	2.623,39	2.771,30	2.881,35
B Pertambangan dan Penggalian/ <i>Mining and Quarrying</i>	1.037,06	945,32	994,17	1.116,03	1.212,25
C Industri Pengolahan/ <i>Manufacturing</i>	166,41	186,08	197,15	210,88	207,78
D Pengadaan Listrik dan Gas/ <i>Electricity and Gas</i>	5,30	6,10	6,27	6,40	6,38
E Pengadaan Air; Pengelolaan Sampah, Limbah, dan Daur Ulang/ <i>Water Supply; Sewerage, Waste Management, and Remediation Activities</i>	0,45	0,47	0,49	0,53	0,53
F Konstruksi/ <i>Construction</i>	466,80	507,08	532,36	586,78	648,61
G Perdagangan Besar dan Eceran; Reparasi Mobil dan Sepeda Motor/ <i>Wholesale and Retail Trade; Repair of Motor Vehicles and Motorcycles</i>	590,96	620,07	646,72	671,63	644,09
H Transportasi dan Pergudangan/ <i>Transportation and Storage</i>	200,71	210,58	215,20	221,87	190,36
I Penyediaan Akomodasi dan Makan Minum/ <i>Accommodation and Food Service Activities</i>	16,95	19,84	21,26	22,18	20,37
J Informasi dan Komunikasi/ <i>Information and Communication</i>	123,58	127,86	128,95	134,85	146,78

Lanjutan Tabel/*Continued Table 12.2*

<b>Lapangan Usaha/Industry</b>		<b>2016</b>	<b>2017</b>	<b>2018</b>	<b>2019<sup>x</sup></b>	<b>2020<sup>xx</sup></b>
(1)		(2)	(3)	(4)	(5)	(6)
K	Jasa Keuangan dan Asuransi/ <i>Financial and Insurance Activities</i>	58,80	69,86	72,50	76,46	79,89
L	Real Estat/ <i>Real Estate Activities</i>	115,35	124,55	131,48	136,38	140,31
M,N	Jasa Perusahaan/ <i>Business Activities</i>	12,79	13,84	14,83	15,78	15,98
O	Administrasi Pemerintahan, Pertahanan, dan Jaminan Sosial Wajib/ <i>Public Administration and Defence; Compulsory Social Security</i>	256,59	279,75	296,81	306,66	298,83
P	Jasa Pendidikan/ <i>Education</i>	90,09	98,71	103,88	112,80	122,15
Q	Jasa Kesehatan dan Kegiatan Sosial/ <i>Human Health and Social Work Activities</i>	90,89	97,95	102,82	110,47	115,33
R,S,T,U	Jasa Lainnya/ <i>Other Services Activities</i>	25,20	27,25	28,13	29,49	30,97
<b>Produk Domestik Regional Bruto/<i>Gross Regional Domestic Product</i></b>		5.641,78	5.864,58	6.116,41	6.530,50	6.761,95

Catatan/Note: ...

Sumber/Source: BPS, berbagai sensus, survei dan sumber lain/*BPS-Statistics Indonesia, various census, survey, and other sources*

**Tabel**  
**Table** 12.3

**Distribusi Persentase Produk Domestik Regional Bruto Atas Dasar Harga Berlaku Menurut Lapangan Usaha di Kabupaten Nagan Raya, 2016–2020**  
**Percentage Distribution of Gross Regional Domestic Product at Current Market Prices by Industry in Nagan Raya Regency, 2016–2020**

Lapangan Usaha/ <i>Industry</i>	2016	2017	2018	2019 <sup>x</sup>	2020 <sup>xx</sup>
(1)	(2)	(3)	(4)	(5)	(6)
A Pertanian, Kehutanan, dan Perikanan/ <i>Agriculture, Forestry, and Fishing</i>	45,63	45,89	45,85	45,35	45,74
B Pertambangan dan Penggalian/ <i>Mining and Quarrying</i>	9,85	8,29	8,16	8,41	7,86
C Industri Pengolahan/ <i>Manufacturing</i>	3,58	3,97	3,87	3,71	3,53
D Pengadaan Listrik dan Gas/ <i>Electricity and Gas</i>	0,08	0,09	0,09	0,08	0,08
E Pengadaan Air; Pengelolaan Sampah, Limbah, dan Daur Ulang/ <i>Water Supply; Sewerage, Waste Management, and Remediation Activities</i>	0,01	0,01	0,01	0,01	0,01
F Konstruksi/ <i>Construction</i>	9,43	9,68	9,87	10,54	11,72
G Perdagangan Besar dan Eceran; Reparasi Mobil dan Sepeda Motor/ <i>Wholesale and Retail Trade; Repair of Motor Vehicles and Motorcycles</i>	11,73	11,76	11,76	11,43	10,78
H Transportasi dan Pergudangan/ <i>Transportation and Storage</i>	3,80	3,77	3,70	3,60	3,11
I Penyediaan Akomodasi dan Makan Minum/ <i>Accommodation and Food Service Activities</i>	0,36	0,40	0,42	0,43	0,39
J Informasi dan Komunikasi/ <i>Information and Communication</i>	2,26	2,20	2,11	2,08	2,19
K Jasa Keuangan dan Asuransi/ <i>Financial and Insurance Activities</i>	1,34	1,53	1,52	1,52	1,52

Lanjutan Tabel/*Continued Table* 12.3

Lapangan Usaha/ <i>Industry</i>		2016	2017	2018	2019 <sup>x</sup>	2020 <sup>xx</sup>
(1)		(2)	(3)	(4)	(5)	(6)
L	Real Estat/ <i>Real Estate Activities</i>	2,42	2,49	2,54	2,52	2,56
M,N	Jasa Perusahaan/ <i>Business Activities</i>	0,25	0,25	0,26	0,27	0,26
O	Administrasi Pemerintahan, Pertahanan, dan Jaminan Sosial Wajib/ <i>Public Administration and Defence; Compulsory Social Security</i>	5,24	5,49	5,61	5,60	5,49
P	Jasa Pendidikan/ <i>Education</i>	1,71	1,81	1,86	2,03	2,20
Q	Jasa Kesehatan dan Kegiatan Sosial/ <i>Human Health and Social Work Activities</i>	1,80	1,83	1,84	1,91	2,01
R,S,T,U	Jasa Lainnya/ <i>Other Services Activities</i>	0,51	0,53	0,53	0,52	0,54
<b>Produk Domestik Regional Bruto/<i>Gross Regional Domestic Product</i></b>		100	100	100	100	100

Catatan/*Note*: ...Sumber/*Source*: BPS, berbagai sensus, survei dan sumber lain/*BPS-Statistics Indonesia, various census, survey, and other sources*

**Tabel**  
**Table** 12.4

**Laju Pertumbuhan Produk Domestik Regional Bruto Atas Dasar Harga Konstan 2010 Menurut Lapangan Usaha di Kabupaten Nagan Raya (persen), 2016–2020**  
**Growth Rate of Gross Regional Domestic Product at 2010 Constant Market Prices by Industry in Nagan Raya Regency (percent), 2016–2020**

Lapangan Usaha/Industry	2016	2017	2018	2019 <sup>x</sup>	2020 <sup>xx</sup>
(1)	(2)	(3)	(4)	(5)	(6)
A Pertanian, Kehutanan, dan Perikanan/ <i>Agriculture, Forestry, and Fishing</i>	11,83	6,10	3,72	5,64	3,97
B Pertambangan dan Penggalian/ <i>Mining and Quarrying</i>	-15,91	-8,85	5,17	12,26	8,62
C Industri Pengolahan/ <i>Manufacturing</i>	19,82	11,82	5,95	6,96	-1,47
D Pengadaan Listrik dan Gas/ <i>Electricity and Gas</i>	25,46	15,03	2,85	2,09	-0,31
E Pengadaan Air; Pengelolaan Sampah, Limbah, dan Daur Ulang/ <i>Water Supply; Sewerage, Waste Management, and Remediation Activities</i>	8,07	4,38	3,77	8,87	-0,69
F Konstruksi/ <i>Construction</i>	7,77	8,63	4,99	10,22	10,54
G Perdagangan Besar dan Eceran; Reparasi Mobil dan Sepeda Motor/ <i>Wholesale and Retail Trade; Repair of Motor Vehicles and Motorcycles</i>	6,86	4,93	4,30	3,85	-4,10
H Transportasi dan Pergudangan/ <i>Transportation and Storage</i>	1,95	4,92	2,19	3,10	-14,20
I Penyediaan Akomodasi dan Makan Minum/ <i>Accommodation and Food Service Activities</i>	11,44	17,01	7,19	4,32	-8,18
J Informasi dan Komunikasi/ <i>Information and Communication</i>	5,29	3,46	0,85	4,58	8,85
K Jasa Keuangan dan Asuransi/ <i>Financial and Insurance Activities</i>	9,89	18,82	3,78	5,45	4,50

Lanjutan Tabel/*Continued Table 12.4*

Lapangan Usaha/ <i>Industry</i>		2016	2017	2018	2019 <sup>x</sup>	2020 <sup>xx</sup>
(1)		(2)	(3)	(4)	(5)	(6)
L	Real Estat/ <i>Real Estate Activities</i>	7,18	7,97	5,57	3,72	2,88
M,N	Jasa Perusahaan/ <i>Business Activities</i>	6,66	8,15	7,21	6,41	1,22
O	Administrasi Pemerintahan, Pertahanan, dan Jaminan Sosial Wajib/ <i>Public Administration and Defence; Compulsory Social Security</i>	9,19	9,03	6,10	3,32	-2,55
P	Jasa Pendidikan/ <i>Education</i>	8,65	9,57	5,24	8,59	8,29
Q	Jasa Kesehatan dan Kegiatan Sosial/ <i>Human Health and Social Work Activities</i>	9,08	7,77	4,97	7,44	4,40
R,S,T,U	Jasa Lainnya/ <i>Other Services Activities</i>	6,65	8,15	3,21	4,85	5,00
<b>Produk Domestik Regional Bruto/<i>Gross Regional Domestic Product</i></b>		4,05	3,95	4,29	6,77	3,54

Catatan/*Note*: ...Sumber/*Source*: BPS, berbagai sensus, survei dan sumber lain/*BPS-Statistics Indonesia, various census, survey, and other sources*



**Tabel**  
**Table** 12.5

**Produk Domestik Regional Bruto Atas Dasar Harga Berlaku Menurut Jenis Pengeluaran di Kabupaten Nagan Raya (miliar rupiah), 2016–2020**  
**Gross Regional Domestic Product at Current Market Prices by Type of Expenditure in Nagan Raya Regency (billion rupiahs), 2016–2020**

<b>Jenis Pengeluaran</b> <b>Type of Expenditure</b>	<b>2016</b>	<b>2017</b>	<b>2018<sup>x</sup></b>	<b>2019<sup>xx</sup></b>	<b>2020</b>
(1)	(2)	(3)	(4)	(5)	(6)
Pengeluaran Konsumsi Rumah Tangga <i>Household Consumption Expenditure</i>	2 781,96	2 957,96	3 159,36	3 357,51	...
Pengeluaran Konsumsi LNPRT <i>NPISH Consumption Expenditure</i>	122,12	131,46	147,58	163,01	...
Pengeluaran Konsumsi Pemerintah <i>Government Consumption Expenditure</i>	848,10	868,65	884,50	960,38	...
Pembentukan Modal Tetap Bruto <i>Gross Fixed Capital Formation</i>	2 354,84	2 416,62	2 519,71	1 683,30	...
Perubahan Inventori <i>Changes in Inventories</i>	44,51	47,08	69,82	16,77	...
Net Ekspor Barang dan Jasa <i>Net Exports of Goods and Services</i>	7,93	149,37	150,15	199,63	...
<b>Produk Domestik Regional Bruto</b> <b>Gross Regional Domestic Product</b>	<b>6 129,45</b>	<b>6 571,14</b>	<b>6 931,12</b>	<b>7 380,60</b>	<b>...</b>

Catatan/Note: ...

Sumber/Source: BPS, berbagai sensus, survei dan sumber lain/BPS-Statistics Indonesia, various census, survey, and other sources

**Tabel**  
**Table** 12.6

**Produk Domestik Regional Bruto Atas Dasar Harga Konstan 2010 Menurut Jenis Pengeluaran di Kabupaten Nagan Raya (miliar rupiah), 2016–2020**  
**Gross Regional Domestic Product at 2010 Constant Market Prices by Type of Expenditure in Nagan Raya Regency (billion rupiahs), 2016–2020**

<b>Jenis Pengeluaran</b> <b>Type of Expenditure</b>	<b>2016</b>	<b>2017</b>	<b>2018<sup>x</sup></b>	<b>2019<sup>xx</sup></b>	<b>2020</b>
(1)	(2)	(3)	(4)	(5)	(6)
Pengeluaran Konsumsi Rumah Tangga <i>Household Consumption Expenditure</i>	2 231,21	2 300,50	2 385,17	2 463,85	...
Pengeluaran Konsumsi LNPRT <i>NPISH Consumption Expenditure</i>	96,93	100,92	108,38	119,38	...
Pengeluaran Konsumsi Pemerintah <i>Government Consumption Expenditure</i>	649,31	655,84	661,59	710,31	...
Pembentukan Modal Tetap Bruto <i>Gross Fixed Capital Formation</i>	2 097,15	2 112,16	2 168,00	2 284,35	...
Perubahan Inventori <i>Changes in Inventories</i>	42,56	43,59	51,90	18,67	...
Net Ekspor Barang dan Jasa <i>Net Exports of Goods and Services</i>	524,62	651,57	744,88	890,15	...
<b>Produk Domestik Regional Bruto</b> <b>Gross Regional Domestic Product</b>	<b>5 641,78</b>	<b>5 864,58</b>	<b>6 119,92</b>	<b>6 486,71</b>	<b>...</b>

Catatan/Note: ...

Sumber/Source: BPS, berbagai sensus, survei dan sumber lain/BPS-Statistics Indonesia, various census, survey, and other sources

**13**

**PERBANDINGAN ANTAR  
KABUPATEN/KOTA  
REGENCY/MUNICIPAL COMPARISON**

**2020**

**Provinsi Aceh**

**Jumlah Penduduk:  
5.274.871 jiwa**

**Indeks Pembangunan Manusia:  
71,99**

**Nagan Raya**

**Jumlah Penduduk:  
168.392 jiwa**

**Indeks Pembangunan Manusia:  
69,18**

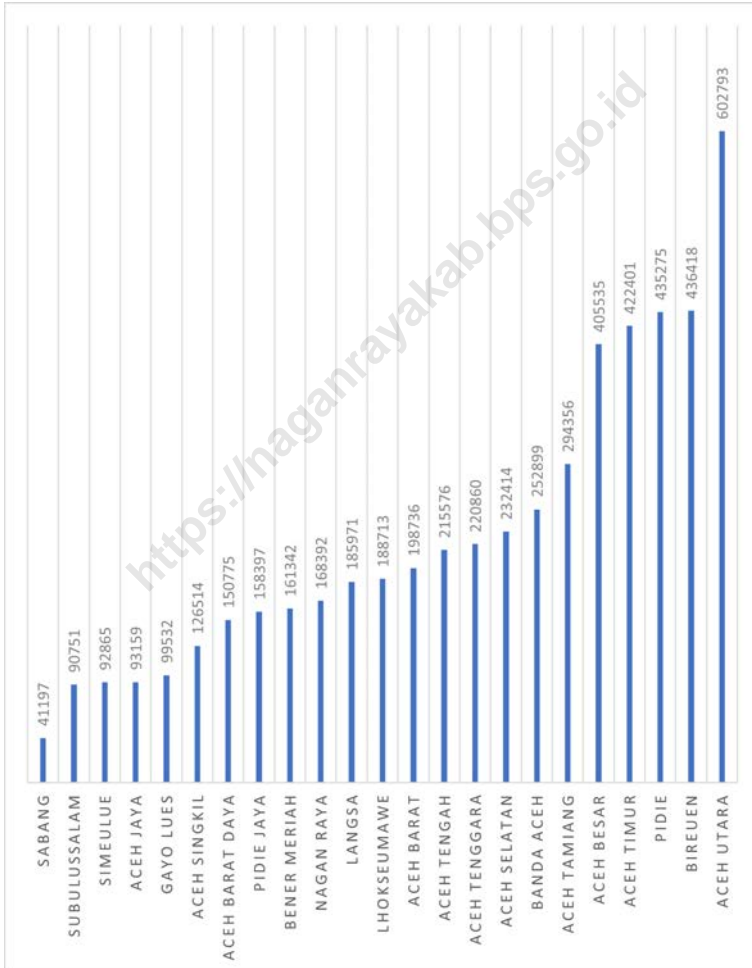


**PENJELASAN TEKNIS****TECHNICAL NOTES**

1. Penduduk miskin adalah penduduk yang memiliki rata-rata pengeluaran per kapita per bulan di bawah Garis Kemiskinan.
  2. Indeks Kedalaman Kemiskinan merupakan ukuran rata-rata kesenjangan pengeluaran masing-masing penduduk miskin terhadap garis kemiskinan. Semakin tinggi nilai indeks, semakin jauh rata-rata pengeluaran penduduk dari garis kemiskinan.
  3. Indeks Keparahan Kemiskinan memberikan gambaran mengenai penyebaran pengeluaran diantara penduduk miskin. Semakin tinggi nilai indeks, semakin tinggi ketimpangan pengeluaran diantara penduduk miskin.
  4. Indeks Pembangunan Manusia (IPM) menjelaskan bagaimana penduduk dapat mengakses hasil pembangunan dalam memperoleh pendapatan, kesehatan, pendidikan dan sebagainya. IPM diperkenalkan oleh UNDP pada tahun 1990 dan dipublikasikan secara berkala dalam laporan tahunan Human Development Report (HDR). IPM dibentuk oleh 3 (tiga) dimensi dasar: Umur panjang dan hidup sehat; pengetahuan; dan standar hidup layak.
1. *A person whose expenditure per capita per month is below the poverty line is considered to be poor*
  2. *Poverty Gap Index is a measurement to describe the gap of estimated expenditure of population living in poverty compared to poverty line. The higher the index, it is indicated that the average population expenditure is way below poverty line.*
  3. *Poverty Severity Index is used to describe the distribution of expenditure among population living in poverty themselves. The higher the index, the more disperse the expenditure between people living under poverty line.*
  4. *The Human Development Index (HDI) explains how people can access development results in obtaining income, health, education and so forth. HDI was introduced by United Nations Development Programs (UNDP) in 1990 and published periodically in the annual report of the Human Development Report. HDI was formed by three basic dimensions: a long and healthy life; knowledge; and a decent standard of living.*

**Gambar** 13.1  
**Figures**

**Jumlah Penduduk Menurut Kabupaten/Kota di Provinsi Aceh (ribu), 2016–2020**  
**Population by Regency/Municipality in Aceh Province (thousand), 2016–2020**



Sumber/Source : Hasil SP2020 (September)/The result of the 2020 Population Census (September)

**Gambar** 13.2  
**Figures**

**Indeks Pembangunan Manusia Menurut Kabupaten/  
Kota di Provinsi Aceh, 2020**  
*Human Development Index by Regency/Municipality in  
Aceh Province, 2020*



Sumber/Source : Badan Pusat Statistik/ BPS-Statistics

**Tabel**  
**Table** 13.1

**Jumlah Penduduk Menurut Kabupaten/Kota di Provinsi Aceh, 2016–2020**  
**Population by Regency/Municipality in Aceh Province, 2016–2020**

<b>Kabupaten/Kota</b> <b>Regency/Municipality</b>	<b>2016<sup>1</sup></b>	<b>2017<sup>1</sup></b>	<b>2018<sup>1</sup></b>	<b>2019<sup>1</sup></b>	<b>2020<sup>2</sup></b>
(1)	(2)	(3)	(4)	(5)	(6)
Simeulue	90 291	91 372	92 393	93 228	92 865
Aceh Singkil	116 712	119 490	121 681	124 101	126 514
Aceh Selatan	228 603	231 893	235 115	238 081	232 414
Aceh Tenggara	204 468	208 481	212 417	216 495	220 860
Aceh Timur	411 279	419 594	427 567	436 081	422 401
Aceh Tengah	200 412	204 273	208 505	212 494	215 576
Aceh Barat	197 921	201 682	205 971	210 113	198 736
Aceh Besar	400 913	409 109	417 302	425 216	405 535
Pidie	425 974	432 599	439 131	444 976	435 275
Bireuen	443 627	453 224	461 726	471 635	436 418
Aceh Utara	593 492	602 554	611 435	619 407	602 793
Aceh Barat Daya	143 312	145 726	148 111	150 393	150 775
Gayo Lues	89 500	91 024	92 602	94 100	99 532
Aceh Tamiang	282 921	287 007	291 112	295 011	294 356
Nagan Raya	158 223	161 329	164 483	167 294	168 392
Aceh Jaya	87 622	89 618	91 087	92 892	93 159
Bener Meriah	139 890	142 526	145 086	148 175	161 342
Pidie Jaya	151 472	154 795	158 091	161 215	158 397
Banda Aceh	254 904	259 913	265 111	270 321	252 899
Sabang	33 622	33 978	34 571	34 874	41 197
Langsa	168 820	171 574	174 318	176 811	185 971
Lhokseumawe	195 186	198 980	203 284	207 202	188 713
Subulussalam	77 084	78 725	80 215	81 417	90 751
<b>Aceh</b>	<b>5 096 248</b>	<b>5 189 466</b>	<b>5 281 314</b>	<b>5 371 532</b>	<b>5 274 871</b>

Catatan/Note: ...

Sumber/Source: <sup>1</sup>Data dari Hasil Proyeksi Penduduk Indonesia 2010–2035 (Pertengahan tahun/Juni)/Data from the result of Indonesia Population Projection 2010–2035 (mid year/June)

<sup>2</sup>Hasil SP2020 (September)/The result of the 2020 Population Census (September)



**Tabel**  
**Table** 13.2

**Laju Pertumbuhan Produk Domestik Regional Bruto Atas Dasar Harga Konstan 2010 Menurut Kabupaten/Kota di Provinsi Aceh (persen), 2016–2020**  
**Rate of Growth of Gross Regional Domestic Products at Constant 2010 Prices by Regency/Municipality in Aceh Province (percent), 2016–2020**

Kabupaten/Kota Regency/Municipality	2016	2017	2018	2019	2020
(1)	(2)	(3)	(4)	(5)	(6)
Simeulue	4,55	4,42	4,24	4,60	0,15
Aceh Singkil	4,16	3,92	3,98	3,99	-1,16
Aceh Selatan	4,64	3,93	4,53	4,43	-0,05
Aceh Tenggara	4,24	5,03	3,26	4,23	-0,17
Aceh Timur	-1,16	4,34	4,20	4,42	1,79
Aceh Tengah	4,59	4,05	4,22	3,51	-1,21
Aceh Barat	2,92	13,23	10,14	4,99	1,87
Aceh Besar	4,05	4,01	3,78	4,35	0,31
Pidie	3,88	4,42	4,16	4,43	-0,14
Bireuen	4,04	4,23	4,22	5,00	-0,94
Aceh Utara	0,07	2,30	4,77	3,48	0,97
Aceh Barat Daya	4,56	4,46	4,61	4,75	-0,52
Gayo Lues	4,13	4,70	1,28	1,26	0,88
Aceh Tamiang	2,83	4,00	4,25	4,55	0,42
Nagan Raya	4,05	3,95	4,29	6,77	3,54
Aceh Jaya	3,89	4,00	4,04	3,75	-0,62
Bener Meriah	4,43	4,09	4,16	4,32	0,26
Pidie Jaya	3,70	5,80	4,63	4,08	-1,11
Banda Aceh	5,93	3,39	4,45	4,18	-3,29
Sabang	4,85	6,07	5,87	5,82	-1,15
Langsa	4,49	4,43	4,33	4,39	-1,06
Lhokseumawe	-1,52	2,19	3,78	3,98	-1,45
Subulussalam	4,69	4,93	4,42	4,42	1,97
<b>Aceh</b>	<b>3,29</b>	<b>4,18</b>	<b>4,61</b>	<b>4,14</b>	<b>-0,37</b>

Catatan/Note: ...

Sumber/Source: Badan Pusat Statistik/ BPS-Statistics

**Tabel**  
**Table** 13.3

**Jumlah Penduduk Miskin Menurut Kabupaten/Kota di  
Provinsi Aceh (ribu), 2016–2020**  
**Number of Poor Population by Regency/Municipality in  
Aceh Province (thousand), 2016–2020**

Kabupaten/Kota Regency/Municipality	2016	2017	2018	2019	2020
(1)	(2)	(3)	(4)	(5)	(6)
Simeulue	17,93	18,40	18,22	17,67	17,34
Aceh Singkil	25,09	26,27	25,74	25,66	25,43
Aceh Selatan	30,68	32,51	32,82	31,06	30,91
Aceh Tenggara	29,39	30,84	30,20	28,93	28,98
Aceh Timur	61,63	63,67	61,64	62,79	62,34
Aceh Tengah	33,16	34,24	32,31	32,78	32,48
Aceh Barat	40,11	40,72	39,56	39,29	39,06
Aceh Besar	62,03	62,72	60,08	58,90	59,70
Pidie	90,16	92,35	89,53	86,29	86,39
Bireuen	70,44	71,54	65,74	63,60	62,42
Aceh Utara	115,05	118,74	111,27	107,34	106,41
Aceh Barat Daya	25,73	26,57	25,23	24,36	24,21
Gayo Lues	19,48	19,91	19,09	18,63	18,42
Aceh Tamiang	40,88	42,01	41,21	39,35	38,93
Nagan Raya	30,31	31,06	31,06	29,93	29,99
Aceh Jaya	13,10	13,23	12,85	12,35	12,11
Bener Meriah	29,82	29,99	29,08	28,45	28,38
Pidie Jaya	31,94	33,60	31,72	30,97	31,39
Banda Aceh	18,80	19,23	19,13	19,42	18,97
Sabang	5,81	5,98	5,62	5,43	5,27
Langsa	18,63	19,20	18,73	18,62	18,65
Lhokseumawe	23,28	24,40	23,88	23,05	22,69
Subulussalam	14,99	15,44	14,78	14,56	14,46
<b>Aceh</b>	<b>848,44</b>	<b>872,61</b>	<b>839,49</b>	<b>819,44</b>	<b>814,91</b>

Catatan/Note: ...

Sumber/Source: Badan Pusat Statistik/ BPS-Statistics

**Tabel**  
**Table** 13.4**Indeks Pembangunan Manusia Menurut Kabupaten/Kota  
di Provinsi Aceh, 2016–2020**  
*Human Development Index by Regency/Municipality in  
Aceh Province, 2016–2020*

Kabupaten/Kota Regency/Municipality	2016	2017	2018	2019	2020
(1)	(2)	(3)	(4)	(5)	(6)
Simeulue	63,82	64,41	64,74	65,70	66,03
Aceh Singkil	66,96	67,37	68,02	68,91	68,94
Aceh Selatan	64,13	65,03	65,92	66,90	67,12
Aceh Tenggara	67,48	68,09	68,67	69,36	69,37
Aceh Timur	65,42	66,32	66,82	67,39	67,63
Aceh Tengah	72,04	72,19	72,64	73,14	73,24
Aceh Barat	69,26	70,20	70,74	71,22	71,38
Aceh Besar	71,75	72,00	72,73	73,55	73,56
Pidie	69,06	69,52	69,93	70,41	70,63
Bireuen	70,21	71,11	71,37	72,27	72,28
Aceh Utara	67,19	67,67	68,36	69,22	69,33
Aceh Barat Daya	64,57	65,09	65,67	66,56	66,75
Gayo Lues	64,26	65,01	65,88	66,87	67,22
Aceh Tamiang	67,41	67,99	68,45	69,23	69,24
Nagan Raya	67,32	67,78	68,15	69,11	69,18
Aceh Jaya	67,70	68,07	68,83	69,74	69,75
Bener Meriah	71,42	71,89	72,14	72,97	72,98
Pidie Jaya	71,13	71,73	72,12	72,87	73,20
Banda Aceh	83,73	83,95	84,37	85,07	85,41
Sabang	73,36	74,10	74,82	75,77	75,78
Langsa	75,41	75,89	76,34	77,16	77,17
Lhokseumawe	75,78	76,34	76,62	77,30	77,31
Subulussalam	62,18	62,88	63,48	64,46	64,93
<b>Aceh</b>	<b>70,00</b>	<b>70,60</b>	<b>71,19</b>	<b>71,90</b>	<b>71,99</b>

Catatan/Note: ...

Sumber/Source: Badan Pusat Statistik/ BPS-Statistics







Sensus  
Penduduk  
2020

#MencatatIndonesia

# DATA

## MENCERDASKAN BANGSA

— *Enlighten The Nation* —

<https://naganrayakab.bps.go.id>



**BADAN PUSAT STATISTIK  
KABUPATEN NAGAN RAYA  
BPS-STATISTICS OF NAGAN RAYA REGENCY**

Jl. Paduka Yang Mlia Presiden Soekarno - Suka Makmue  
Homepage: <http://naganrayakab.bps.go.id>  
E-mail: [bps1115@bps.go.id](mailto:bps1115@bps.go.id)



9 772774 781005