

Katalog /Catalog: 1102001.1114

KABUPATEN ACEH TAMIANG DALAM ANGKA ACEH TAMIANG REGENCY IN FIGURES 2021



**BADAN PUSAT STATISTIK
KABUPATEN ACEH TAMIANG
BPS-STATISTICS OF KABUPATEN ACEH TAMIANG**

**KABUPATEN ACEH
TAMIANG
DALAM ANGKA
ACEH TAMIANG REGENCY
IN FIGURES
2021**



<http://acehtamiangkab.bps.go.id>

Kabupaten Aceh Tamiang DALAM ANGKA
Aceh Tamiang Regency in Figures
2021

ISBN: 978-602-1074-06-0

No. Publikasi/*Publication Number*: 11140.2103

Katalog /*Catalog*: 1102001.1114

Ukuran Buku/*Book Size*: 14,8 cm x 21 cm

Jumlah Halaman/*Number of Pages* : lxxiv + 586 hal/*pages*

Naskah/*Manuscript*:

BPS Aceh Tamiang

BPS-Statistics of Aceh Tamiang

Penyunting/*Editor*:

BPS Aceh Tamiang

BPS-Statistics of Aceh Tamiang

Gambar Kover/*Cover Design*:

Seksi Integrasi Pengolahan dan Diseminasi Statistik

Section of Integration Processing and Statistics Dissemination

Ilustrasi Kover/*Cover Illustration*:

Seksi Integrasi Pengolahan dan Diseminasi Statistik

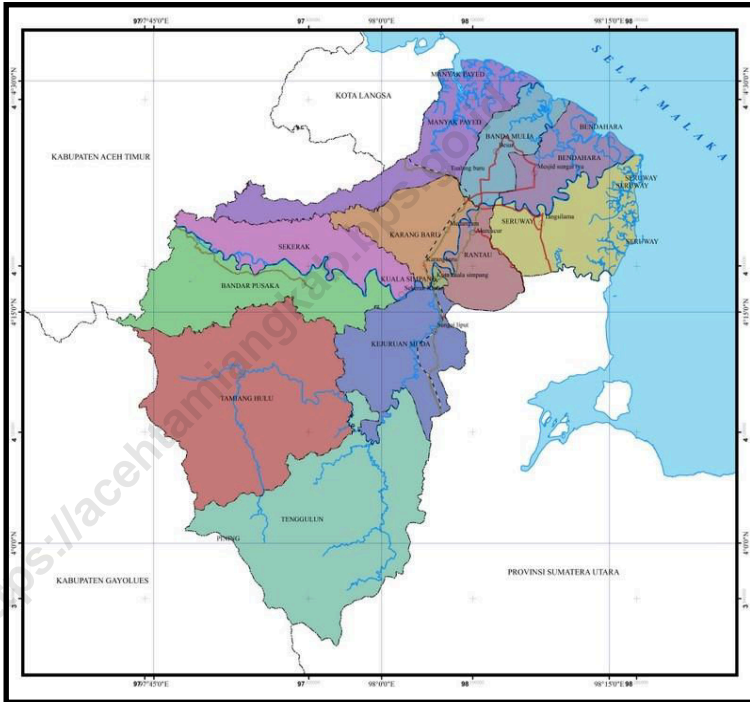
Diterbitkan oleh/*Published by*:

©BPS Aceh Tamiang/*BPS-Statistics of Aceh Tamiang*

Dilarang mengumumkan, mendistribusikan, mengomunikasikan, dan/atau menggandakan sebagian atau seluruh isi buku ini untuk tujuan komersil tanpa izin tertulis dari Badan Pusat Statistik.

Prohibited to announce, distribute, communicate, and/or copy part or all of this book for commercial purpose without permission from BPS-Statistics Indonesia.

PETA WILAYAH KABUPATEN ACEH TAMIANG
MAP OF ACEH TAMIANG REGENCY



LAMBANG KABUPATEN ACEH TAMIANG

ACEH TAMIANG SYMBOL



ARTI LAMBANG KABUPATEN ACEH TAMIANG

THE MEANIANG OF ACEH TAMIANG SYMBOL

BINGKAI SEGI LIMA

Dengan warna kuning yang diapit oleh warna hijau dapat diartikan kemuliaan dalam kesejahteraan dan kemakmuran sebagai daerah yang dalam kehidupan bernegara berada dibawah dasar falsafah Pancasila dan kehidupan beragama dengan tuntunan rukun Islam yang lima.

PUCOK REBONG

Adalah lambang dan sejarah masyarakat Tamiang yang kekuatan legendanya telah mengikat dalam kehidupan masyarakat sebagai awal dari asal kata Tamiang dan dapat memberi makna kepada suatu pertumbuhan yang kokoh dalam persatuan, hidupnya yang berumpun dapat dicerminkan pada kehidupan bambu, dimana yang muda menjadi benteng pelindung mengelilingi yang lebih tua berada ditengah.

TEPAK SIREH

Adalah lambang adat yang dimiliki oleh 3 (tiga) suku perkauman di Tamiang yaitu Suku Perkauman Aceh, Suku Perkauman Tamiang, dan Suku Perkauman Gayo. Tepak ada lah tempat sireh yang disusun sebagai sempene resam pengiring sembah pembuka madah, ketika kata akan dimulai, sireh sombul disorong dahulu. Sireh juga melambangkan persahabatan dan persaudaraan dimana setiap orang menyodorkan sireh untuk dimakan, berarti perdamaian dan persahabatan kesemuanya merupakan pelambang rukun dan damai mencakup seluruh ruang lingkup tatakrama kehidupan. Peranan tepak yang berisi sireh susun merupakan kelengkapan peradapan dari resam qanun yang tersimpul dalam kate tetuhe " Mulie Kaom Bersireh Tepak, Kembang Kerabat Manih Bahase ".

KAPAS DAN PADI

Melambangkan kehidupan pertanian yang dapat membawa kepada kemakmuran dalam usaha yang gigih. Pertanian yang merupakan usaha dari sebahagian masyarakat wilayah Tamiang baik dari tanaman keras tahunan seperti kelapa sawit, karet dan lain-lain yang telah memberikan hasil bagi pendapatan daerah

serta tanaman jangka pendek seperti palawija yang mampu membawa kepada kehidupan masyarakat yang makmur dari berbagai hasilnya disamping perluasan areal percontakan sawah baru yang juga membawa arah kemakmuran masyarakat.

MENARA MINYAK

Sebagai lambang dari sumber daya hasil bumi berupa minyak dan gas bumi yang dikelola oleh Perusahaan Tambang Minyak Nasional (Pertamina) milik Pemerintah serta lambang kelautan yang merupakan kekayaan hasil laut, disamping sebagai sarana akses transportasi bagi lalu lintas perdagangan juga adalah sumber yang dapat memberikan kemakmuran masyarakat.

BUKU

Merupakan lambang dari ilmu pengetahuan bagi sumber daya manusia yang dapat meningkatkan kualitas melalui peningkatan minat baca kepada sumber-sumber ilmu pengetahuan.

BINTANG

Adalah lambang dari ketuhanan, dimana masyarakat wilayah Tamiang dalam kehidupannya ta'at dan tunduk dari tuntunan syari'at Islam secara berdampingan dengan adat istiadat Tamiang.

IKATAN YANG MEMPERSATUKAN PADI DAN KAPAS BERJUMLAH DELAPAN IKATAN

Adalah lambang persatuan diantara masyarakat dari 8 (delapan) Kecamatan. Kabupaten Aceh Tamiang mencakup 8 (delapan) Kecamatan yang terdiri dari berbagai etnis dan suku bangsa diantaranya Suku Tamiang, Suku Aceh dan Suku Gayo dimana merupakan suku asli dari wilayah tamiang disamping suku pendatang yang telah menetap di wilayah Kabupaten Aceh Tamiang seperti Jawa, Batak, Minang, Tionghoa dan lain-lain. Semuanya etnis dan suku hidup rukun, damai dan bersatu serta membaaur dengan keberadaan masyarakat asli Tamiang dengan toleransi yang tinggi dan merupakan satu prinsip yang telah diwarisi secara temurun dikenal dengan ungkapan " Digoyang Buleh, Dicabut Te'ek ". Toleransi tersebut dibatasi dalam wewenang yang memberikan kebebasan terarah dimana tercermin dalam kate tetuhe " Tande Belang Ade Batahnye, Tande Empus Berantare Paga ".

JUMLAH 2 RIAK AIR DAN TUJUH MENARA MINYAK

Adalah lambang dari hari lahirnya Kabupaten Aceh Tamiang yaitu tanggal 2 Juli 2002. Kabupaten Aceh Tamiang lahir selain dari perjuangan panjang masyarakat Tamiang juga didukung oleh berbagai potensi daerah, diantaranya yang terbesar

adalah Perusahaan Tambang Minyak Nasional (Pertamina) yang memberikan kontribusi besar bagi lahir dan berkembangnya Kabupaten Aceh Tamiang disamping potensi kelautan diantaranya tambak udang dan tambak ikan dan merupakan salah satu aset pendapatan daerah.

17 JUMLAH KAPAS, 8 IKATAN ANTARA PADI DAN KAPAS SERTA 45 BUTIR PADI

Melambungkan Proklamasi Kemerdekaan Republik Indonesia 17 - 8 - 1945.

<https://acehtamiangkab.bps.go.id>

**BUPATI ACEH TAMIANG
REGENT OF ACEH TAMIANG**



H. MURSIL, SH, M.KN

KEPALA BPS KABUPATEN ACEH TAMIANG
CHIEF STATISTICIAN OF ACEH TAMIANG REGENCY



MUKHTARUDDIN, SE



BUPATI ACEH TAMIANG SAMBUTAN

Dalam rangka meningkatkan pembangunan regional khususnya di wilayah Kabupaten Aceh Tamiang, sangat dibutuhkan data yang akurat dan komprehensif. Dengan keadaan demikian maka diharapkan setiap perencanaan pembangunan dapat dilaksanakan tepat waktu, tepat guna, berkesinambungan dan efektif sehingga sasaran yang diharapkan dapat dicapai secara optimal.

Dengan adanya buku publikasi “Kabupaten Aceh Tamiang Dalam Angka 2021” ini, kami berharap arah dan tujuan pembangunan daerah dapat tercapai semaksimal mungkin dengan dijadikannya buku ini sebagai acuan pokok dalam rangka merencanakan pembangunan daerah.

Kami ucapkan terima kasih kepada semua pihak yang telah membantu dalam rangka menerbitkan publikasi ini, dan kami minta agar selalu meningkatkan kualitas informasi yang disajikan dengan melakukan konfirmasi dan koordinasi dengan Dinas/Instansi/Lembaga terkait.

Diharapkan kegiatan seperti ini akan terus berlanjut, sehingga pada masa-masa yang akan datang dapat diterbitkan berbagai publikasi lainnya dengan jenis data yang beragam, tidak hanya dalam bentuk kuantitatif, akan tetapi juga dalam bentuk kualitatif, sehingga masyarakat pembaca dan para praktisi pembangunan dapat menjadikan Data Pokok Kabupaten Aceh Tamiang ini sebagai rujukan data yang lengkap dan utuh.

Karang Baru, 22 Februari 2021 M
11 Rajab 1442 H

BUPATI ACEH TAMIANG

H. Mursil, SH, M.Kn



REGENT OF ACEH TAMIANG
GREETING

In order to improving regional development especially in Aceh Tamiang Region, it's very needed a data which have accuracy and comprehensive. With this condition hopefully every each development planning can be done on schedule, preciseable, effective and continual so the development target can reached in optimal.

With this "Aceh Tamiang Regency in Figure, 2021; ", we hope the regional development purpose and direction can be reach as optimal as the goal by use this books as primary reference in order to planning a regional development.

Thanks to all institution who have been participate in order to publish this book, and we hope always improve the quality of information by making confirmation and coordination with related Office/Agency.

We hope this program can be continue, so in the future more other various publication can be created, not only in quantitative but also in qualitative form, so the reader and the development practice can use this book as intact and complete reference.

Karang Baru, 22 Februari 2021 M
11 Rajab 1442 H

BUPATI ACEH TAMIANG

H. Mursil, SH, M.Kn



KATA PENGANTAR

Dengan penuh rasa syukur kehadiran Allah SWT, berkat rahmat dan ridhonya akhirnya buku “Kabupaten Aceh Tamiang Dalam Angka 2021” dapat diterbitkan. Buku ini berisi beragam data mengenai karakteristik Kabupaten Aceh Tamiang dilihat dari segi geografis, pemerintahan, politik, ekonomi, sosial dan budaya.

Buku ini merupakan hasil kompilasi data-data yang terdapat pada berbagai instansi pemerintahan dalam ruang lingkup Pemerintahan Kabupaten Aceh Tamiang serta data-data utama dari sensus dan survey yang dilaksanakan oleh Badan Pusat Statistik Kabupaten Aceh Tamiang, kemudian disusun dan dibuat publikasinya oleh Badan Pusat Statistik Kabupaten Aceh Tamiang.

Dengan terbitnya Kabupaten Aceh Tamiang Dalam Angka 2021 ini kiranya dapat memberikan Informasi bagi Konsumen Data terutama untuk Perencanaan Pembangunan dan Kebutuhan Data Lainnya. Kepada Semua Staf Badan Pusat Statistik kabupaten Aceh Tamiang dan semua pihak yang telah membantu terbitnya publikasi ini kami menyampaikan penghargaan dan ucapan terima kasih yang sebesar-besarnya.

Walaupun publikasi ini telah disiapkan sebaik-baiknya, barangkali masih ada kekurangan-kekurangan dan kesalahan-kesalahan yang terjadi. Oleh karena itu, kami mohon maaf yang sebesar-besarnya. Dan kami sangat mengharapkan tanggapan, kritik dan saran dari para pembaca untuk menyempurnakan publikasi ini di masa mendatang.

Karang Baru, 22 Februari 2021 M
11 Rajab 1442 H

**Kepala Badan Pusat Statistik
Kabupaten Aceh Tamiang**

Mukhtaruddin, SE

NIP. 19651231 199212 1 002



PREFACE

Thanks to Allah SWT, because His mercy finally "Aceh Tamiang Regency in Figure, 2021" can be published. This book containing a various data about the characteristics of Aceh Tamiang Regency seen from geographic, governance, politics, economics, social and culture.

This book containing data which compiled from many government institution in Aceh Tamiang Region and primary datas from the cencus and survey conducted by BPS-Statistic of Aceh Tamiang which collected and publish by Aceh Tamiang Central Board of Statistics.

Whit this book we have we can give information for consumer of data, specially for planning the regional development and for other use. Thanks to all staff in Aceh Tamiang Central Boards of Statistics and all who have give contibution in publish this book.

However this publication have been prepared as well as posible, may be still any mistake and wrong in this book. Because that, we hope apologize for that. And we hope response, criticize and suggestion for repairing and make this be better in the future.

Karang Baru, 22 Februari 2021 M
11 Rajab 1442 H

**Kepala Badan Pusat Statistik
Kabupaten Aceh Tamiang**

Mukhtaruddin, SE

NIP. 19651231 199212 1 002

DAFTAR ISI / CONTENTS

	Halaman <i>Page</i>
Kata Pengantar/ <i>Preface</i>	vii
Daftar Isi/ <i>Contents</i>	ix
Daftar Tabel/ <i>List of Tables</i>	xi
Daftar Gambar/ <i>List of Figures</i>	xxv
Daftar Singkatan/ <i>List of Abbreviations</i>	xxix
Statistik Kunci/ <i>Key Statistics</i>	xxxii
Sejarah Kabupaten Aceh Tamiang/ <i>History of Aceh Tamiang Regency</i>	lxvii
1. Geografi dan Iklim/ <i>Geography and Climate</i>	1
2. Pemerintahan/ <i>Government</i>	19
3. Penduduk dan Ketenagakerjaan/ <i>Population and Employment</i>	79
4. Sosial dan Kesejahteraan Rakyat/ <i>Social and Welfare</i>	125
5. Pertanian, Kehutanan, Peternakan, dan Perikanan/ <i>Agriculture, Forestry, Livestock, and Fishery</i>	269
6. Industri, Pertambangan, dan Energi/ <i>Industry, Mining, and Energy</i>	395
7. Pariwisata/ <i>Tourism</i>	421
8. Transportasi dan Komunikasi/ <i>Transportation and Communication</i>	451
9. Perbankan, Koperasi, dan Harga-harga/ <i>Banking, Cooperative, dan Prices</i>	473
10. Pengeluaran Penduduk/ <i>Population Expenditure</i>	507
11. Perdagangan/ <i>Trade</i>	519
12. Sistem Neraca Regional/ <i>System of Regional Accounts</i>	541
13. Perbandingan Antar Kabupaten/Kota/ <i>Regency/Municipal Comparison</i>	563
Sumber Data/ <i>Data Sources</i>	583
Tim Penyusun/ <i>Drafting Team</i>	585

DAFTAR TABEL/LIST OF TABLES

	Halaman <i>Page</i>
1. GEOGRAFI DAN IKLIM/GEOGRAPHY AND CLIMATE	1
1.1 KEADAAN GEOGRAFI	10
<i>GEOGRAPHY CONDITION</i>	<i>10</i>
1.1.1 Luas Daerah dan Jumlah Pulau Menurut Kecamatan di Kabupaten Aceh Tamiang, 2020	10
<i>Total Area and Number of Islands by Subdistrict in Aceh Tamiang Regency, 2020</i>	<i>10</i>
1.1.2 Tinggi Wilayah dan Jarak ke Ibukota Kabupaten Menurut Kecamatan di Kabupaten Aceh Tamiang, 2020	12
<i>Altitude and Distance to the Capital of Regencyity by Subdistrict in Aceh Tamiang Regency, 2020.....</i>	<i>12</i>
1.1.3 Letak Geografis Seluruh Kecamatan di Kabupaten Aceh Tamiang, 2020	13
<i>Geographic Position of All Subdistrict in Aceh Tamiang Regency, 2020</i>	<i>13</i>
1.1.4 Jumlah Sertifikat Diselesaikan di Kabupaten Aceh Tamiang selama Tahun 2020.....	14
<i>Number of Certificate is Finished In Aceh Tamiang Regency, during 2020.....</i>	<i>14</i>
1.2 KEADAAN IKLIM	15
<i>CLIMATE CONDITION</i>	<i>15</i>
1.2.1 Pengamatan Unsur Iklim Menurut Bulan di Stasiun Meteorologi Malikul Saleh, 2020.....	15
<i>Observation of Climate Elements By Months at the Malikul Saleh Meteorological Station, 2020.....</i>	<i>15</i>
1.2.2 Jumlah Curah Hujan dan Hari Hujan di Kabupaten Aceh Tamiang, 2020	18
<i>Amount of Precipitation and Number of Rain Days in Aceh Tamiang Regency, 2020</i>	<i>18</i>
2. PEMERINTAHAN/GOVERNMENT	19
2.1 WILAYAH ADMINISTRATIF.....	31
<i>ADMINISTRATIVE AREA</i>	<i>31</i>
2.1.1 Jumlah Desa ¹ /Kelurahan Menurut Kecamatan di Kabupaten Aceh	

	Halaman Page
Tamiang, 2016–2020.....	31
<i>Number of Villages¹/Kelurahan by Subdistrict in Aceh Tamiang Regency, 2016–2020.....</i>	31
2.2 DEWAN PERWAKILAN RAKYAT DAERAH	32
REGIONAL HOUSE OF REPRESENTATIVE	32
2.2.1 Jumlah Anggota Dewan Perwakilan Rakyat Daerah Menurut Partai Politik dan Jenis Kelamin di Kabupaten Aceh Tamiang, 2020	32
<i>Number of Regional House of Representatives’s Members by Political Parties and Sex in Aceh Tamiang Regency 2020</i>	32
2.2.2 Jumlah Anggota Dewan Perwakilan Rakyat Kabupaten Aceh Tamiang Menurut Fraksi dan Komisi, 2020	33
<i>Number of Aceh Tamiang Regional Parliament Member by Faction and Committee, 2020.....</i>	33
2.2.3 Nama, Pendidikan, Umur dan Asal Partai Anggota DPRK Aceh Tamiang, 2020	34
<i>Name, Education, Age and Political Parties of Parliament Member in Aceh Tamiang, 2020</i>	34
2.2.4 Jumlah Rapat Dewan Perwakilan Rakyat Kabupaten Aceh Tamiang Tahun 2020.....	36
<i>Number of Aceh Tamiang Regional Parliament Meeting Period 2020 ...</i>	36
2.2.5 Jumlah Keputusan Dewan Perwakilan Rakyat Kabupaten Aceh Tamiang Menurut Jenisnya, Periode 2020 – 2024	37
<i>Number of Aceh Tamiang Regional Parliament Decisions by Kind of Decisions, Period 2020 – 2024.....</i>	37
2.3 SUMBER DAYA MANUSIA.....	38
HUMAN RESOURCES	38
2.3.1 Jumlah Pegawai Negeri Sipil Menurut Jabatan dan Jenis Kelamin di Kabupaten Aceh Tamiang, Desember 2019 dan Desember 2020	38
<i>Number of Civil Servants by Occupation and Sex in Aceh Tamiang Regency, December 2019 dan December 2020</i>	38
2.3.2 Jumlah Pegawai Negeri Sipil Menurut Tingkat Pendidikan dan Jenis Kelamin di Kabupaten Aceh Tamiang, Desember 2019 dan Desember 2020	40
<i>Number of Civil Servants by Educational Level and Sex in Aceh Tamiang Regency, Desember 2019 dan Desember 2020</i>	40

2.3.3	Jumlah Pegawai Negeri Sipil Menurut Tingkat Kepangkatan dan Jenis Kelamin di Kabupaten Aceh Tamiang, Desember 2019 dan Desember 2020	42
	<i>Number of Civil Servants by Hierarchy and Sex in Aceh Tamiang Regency, Desember 2019 dan Desember 2020</i>	42
2.3.4	Jumlah Pegawai Negeri Sipil Berdasarkan Instansi di Kabupaten Aceh Tamiang menurut Jenis Kelamin, 2020.....	44
	<i>Number of Regional Officer in Aceh Tamiang Regency by Gender, 2020</i>	44
2.3.5	Jumlah Pegawai Negeri Sipil Daerah Menurut Instansi di Kabupaten Aceh Tamiang menurut Golongan, 2020	48
	<i>Number of Regional Officer in Aceh Tamiang Regency by Rank, 2020...</i>	48
2.3.6	Jumlah Pegawai Negeri Sipil Daerah Berdasarkan Instansi di Kabupaten Aceh Tamiang menurut Tingkat Pendidikan, 2020	52
	<i>Number of Regional Officer in Aceh Tamiang Regency by Education, 2020 Rank, 2020</i>	52
2.3.7	Jumlah Pegawai Honor Daerah di Kabupaten Aceh Tamiang menurut Jenis Kelamin, 2020	59
	<i>Number of Regional Honorary Officer in Aceh Tamiang Regency by Gender, 2020.....</i>	59
2.4	KEUANGAN PEMERINTAH	63
	GOVERNMENT FINANCE	63
2.4.1	Realisasi Pendapatan Pemerintah Kabupaten Aceh Tamiang Menurut Jenis Pendapatan (rupiah), 2017–2020	63
	<i>Actual Aceh Tamiang Regency Government Revenues by Kind of Revenues (rupiahs), 2017–2020.....</i>	63
2.4.2	Realisasi Belanja Pemerintah Kabupaten Aceh Tamiang Menurut Jenis Belanja (rupiah), 2017–2020	65
	<i>Actual Aceh Tamiang Regency Government Expenditures by Kind of Expenditures (rupiahs), 2017–2020</i>	65
2.4.3	Target dan Realisasi Penerimaan Pendapatan Pajak Penerangan Jalan di Kabupaten Aceh Tamiang (rupiah), 2020.....	67
	<i>Target and Realization of Receipts of Road Lights in Aceh Tamiang Regency (rupiahs), 2020</i>	67

	Halaman Page
2.4.4	Target dan Realisasi Penerimaan Pendapatan Pajak Reklame di Kabupaten Aceh Tamiang (rupiah), 2020..... 68
	<i>Target and Realization of Advertising Tax in Aceh Tamiang Regency (rupiahs), 2020 68</i>
2.4.5	Target dan Realisasi Penerimaan Pendapatan Pajak Hotel dan Restoran (Rumah Makan / Warung Kopi) di Kabupaten Aceh Tamiang (rupiah), 2020..... 69
	<i>Target and Realization of Restaurant and Hotel Tax in Aceh Tamiang Regency (rupiahs), 2020 69</i>
2.4.6	Target dan Realisasi Penerimaan Pajak Galian Golongan C di Kabupaten Aceh Tamiang (rupiah), 2019..... 70
	<i>Target and Realization of colletion of excavated naterial clas C in Aceh Tamiang Regency (rupiahs), 2019..... 70</i>
2.4.7	Rencana dan Realisasi Penerimaan PBB di Kabupaten Aceh Tamiang Menurut Sektor (rupiah), 2020..... 71
	<i>Target and Realization of Receipts Soil and Building Tax in Aceh Tamiang Regency by Sector (rupiahs), 2020..... 71</i>
2.4.8	Target dan Realisasi Penerimaan Pendapatan Pajak Hiburan di Kabupaten Aceh Tamiang (rupiah), 2020..... 72
	<i>Target and Realization of Entertainment Tax in Aceh Tamiang Regency (rupiahs), 2020..... 71</i>
2.4.9	Pokok Ketetapan PBB Pedesaan dan Perkotaan di Kabupaten Aceh Tamiang Menurut Kecamatan (rupiah), 2020..... 73
	<i>Soil and Building Tax (PBB) for Rural and Urban in Aceh Tamiang by Sub Distric (rupiahs), 2020..... 73</i>
2.4.10	Target dan Realisasi Penerimaan Pendapatan Retribusi Pelayanan Sampah di Kabupaten Aceh Tamiang (rupiah), 2020 74
	<i>Target and Realization of Garbage Service Retribution in Aceh Tamiang Regency (rupiahs), 2020..... 74</i>
2.4.11	Target dan Realisasi Penerimaan Pendapatan Retribusi Pelayanan Kesehatan di Kabupaten Aceh Tamiang, (rupiah), 2020..... 75
	<i>Target and Realization of Receipts of Health Services in Aceh Tamiang Regency, 2020 (rupiahs), 2020..... 75</i>
2.4.12	Rencana dan Realisasi Penerimaan PBB di Kabupaten Aceh Tamiang Menurut Sektor (Ribu Rupiah), 2020..... 76
	<i>Target and Realization of Receipts Soil and Building Tax in Aceh Tamiang Regency by Sector (Thousand rupiahs), 2020..... 76</i>

2.4.13	Anggaran Pendapatan Pemerintah Desa di Kabupaten Aceh Tamiang Menurut Jenis Pendapatan (rupiah), 2020	77
	<i>Villages Government Revenues in Aceh Tamiang Regency by Kind of Revenues (rupiahs), 2020</i>	77
3.	PENDUDUK DAN KETENAGAKERJAAN	79
	POPULATION AND EMPLOYMENT	79
3.1	PENDUDUK.....	91
	POPULATION	91
3.1.1	Penduduk, Laju Pertumbuhan Penduduk, Distribusi Persentase Penduduk, Kepadatan Penduduk, Rasio Jenis Kelamin Penduduk Menurut Kecamatan di Kabupaten Aceh Tamiang, 2010-2020	91
	<i>Population, Population Growth Rate, Percentage Distribution of Population, Population Density, and Population Sex Ratio by Subdistrict in Aceh Tamiang Regency, 2010-2020</i>	91
3.1.2	Jumlah Penduduk Menurut Kelompok Umur dan Jenis Kelamin di Kabupaten Aceh Tamiang, 2020.....	94
	<i>Population by Age Group and Sex in Aceh Tamiang Regency, 2020.....</i>	94
3.1.3	Jumlah Penduduk Laki-laki Kabupaten Aceh Tamiang Menurut Kelompok Umur, 2020	95
	<i>Population Number of Male in Aceh Tamiang Regency by Age Group, 2020.....</i>	95
3.1.4	Jumlah Penduduk Perempuan Kabupaten Aceh Tamiang Menurut Kelompok Umur, 2020	98
	<i>Population Number of Female in Aceh Tamiang Regency by Age Group, 2020.....</i>	98
3.1.5	Jumlah Penduduk Kabupaten Aceh Tamiang Menurut Kelompok Umur, 2020	101
	<i>Population Number in Aceh Tamiang Regency by Age Group, 2020</i>	101
3.1.6	Jumlah Kematian Balita ¹ Dan Kematian Dewasa Menurut Jenis Kelamin Berdasarkan Kecamatan di Kabupaten Aceh Tamiang Tahun 2019...	104
	<i>Number of Toddler and Adult Deaths by Gender by Subdistrict in Aceh Tamiang Regency in 2020</i>	104
3.1.7	Jumlah Penduduk Masuk Dan Penduduk Keluar Menurut Jenis Kelamin Berdasarkan Kecamatan Di Kabupaten Aceh Tamiang Tahun 2020	105
	<i>Number of Incoming and Outgoing Population by Gender by</i>	

	Halaman Page
	<i>Subdistrict in Aceh Tamiang, 2020</i> 105
3.1.8	Jumlah Realisasi Penerbitan Akta Pencatatan Sipil di Kabupaten Aceh Tamiang Tahun 2020..... 106 <i>Total Realization of Issuance of Civil Registration Certificate in Aceh Tamiang, 2020</i> 106
3.1.9	Jumlah Realisasi Penerbitan Akta Kelahiran Pencatatan Sipil di Kabupaten Aceh Tamiang Tahun 2020 107 <i>Total Realization of Birth Certificate Issuance for Civil Registration in Aceh Tamiang Regency in 2020</i> 107
3.1.10	Jumlah Realisasi Penerbitan Akta Kematian Pencatatan Sipil di Kabupaten Aceh Tamiang Tahun 2020 109 <i>Total Realization of the Issuance of Death Deeds for Civil Registration in Aceh Tamiang Regency in 2020</i> 109
3.1.11	Jumlah Pengurusan Akte Kelahiran per bulan menurut jenis kategori kelahiran ¹ di Kabupaten Aceh Tamiang Tahun 2020 111 <i>Number of Birth Certificate Arrangements per month according to the type of birth category in Aceh Tamiang by 2020</i> 111
3.2	KETENAGAKERJAAN 112 EMPLOYMENT 112
3.2.1	Jumlah Penduduk Berumur 15 Tahun Keatas Menurut Jenis Kegiatan Selama Seminggu yang Lalu dan Jenis Kelamin di Kabupaten Aceh Tamiang, 2020..... 112 <i>Population Aged 15 Years and Over by Type of Activity During The Previous Week and Sex in Aceh Tamiang Regency, 2020</i> 112
3.2.2	Penduduk Berumur 15 Tahun ke Atas Menurut Pendidikan Tertinggi yang Ditamatkan dan Jenis Kegiatan Selama Seminggu yang Lalu di Kabupaten Aceh Tamiang, 2020 113 <i>Population 15 Years of Age and Over by Educational Attainment and Type of Activity During the Previous Week in Aceh Tamiang Regency, 2020</i> . 113
3.2.3	Penduduk Berumur 15 Tahun Ke Atas yang Bekerja Selama Seminggu yang Lalu Menurut Status Pekerjaan Utama dan Jenis Kelamin di Kabupaten Aceh Tamiang, 2020 115 <i>Population 15 Years of Age and Over who Worked During The Previous Week by Main Employment Status and Sex in Aceh Tamiang Regency, 2020</i> 115
3.2.4	Informasi Pasar Tenaga Kerja Kabupaten Aceh Tamiang, 2020..... 116

	Halaman Page
<i>Information of Labor Market in Aceh Tamiang Regency, 2020.....</i>	116
3.2.5 Banyaknya Pencari Kerja Terdaftar di Kabupaten Aceh Tamiang Menurut Umur, 2020	117
<i>Number of Registered Job Seekers in Aceh Tamiang Regency by Age, 2020.....</i>	117
3.2.6 Pencari Kerja Terdaftar, Lowongan Kerja Terdaftar, dan Penempatan/ Pemenuhan Tenaga Kerja Kabupaten Aceh Tamiang Menurut Kecamatan 2020	118
<i>Number of Registered Job Applicants, Registered Job Vacancies, and Placement of Workers Aceh Tamiang Regency by Subdistricts 2020.....</i>	118
3.2.7 Jumlah Organisasi Pekerja (SPSI), Anggota dan Perusahaan di Kabupaten Aceh Tamiang Menurut Lapangan Usaha, 2020.....	119
<i>Number of Labor Organization, Member & Company in Aceh Tamiang Regency by Work Fields, 2020.....</i>	119
3.2.8 Jumlah Peserta Pelatihan Keterampilan Instiusional pada Loka Kerja Usaha Kecil & Menengah Menurut Jenis Pelatihan di Kabupaten Aceh Tamiang, 2020.....	120
<i>Number of Instiusional Training Competitor at Small and Medium Industry By kinds of Training in Aceh Tamiang Regency, 2020.....</i>	120
3.3 IMIGRASI	122
IMMIGRATION.....	122
3.3.1 Kegiatan Keimigrasian pada Kantor Imigrasi Kota Langsa, 2018-2020	122
<i>Imigration Activity at Imigration Office in Langsa City, 2018-2020.....</i>	122
3.3.2 Jumlah Warga Negara Asing Berdiam Tetap menurut Wilayah Kerja Kantor Imigrasi Langsa, 2020	123
<i>Number of Foreign Citizens Stayed at Imigration Office in Langsa City, 2020.....</i>	123
3.3.3 Jumlah Warga Negara Asing Berdiam Sementara di Kabupaten Aceh Tamiang yang Terdaftar di Kantor Imigrasi Langsa, 2020	124
<i>Number of Foreign Citizens Domiciled in Aceh Tamiang Regency who Registered at Imigration Office in Langsa City, 2020.....</i>	124
4. SOSIAL DAN KESEJAHTERAAN RAKYAT	125
SOCIAL AND WELFARE	125

	Halaman Page
4.1 PENDIDIKAN	134
EDUCATION	134
4.1.1 Jumlah Sekolah, Guru, dan Murid Taman Kanak-Kanak (TK) di Bawah Kementerian Pendidikan dan Kebudayaan Menurut Kecamatan di Kabupaten Aceh Tamiang, 2019/2020 dan 2020/2021.....	134
<i>Number of Schools, Teachers, and Pupils in Kindergarten Under The Ministry of Education and Culture by Subdistrict in Aceh Tamiang Regency, 2019/2020 and 2020/2021</i>	134
4.1.2 Jumlah Sekolah, Guru, dan Murid Raudatul Athfal (RA) di Bawah Kementerian Agama Menurut Kecamatan di Kabupaten Aceh Tamiang, 2019/2020 dan 2020/2021	137
<i>Number of Schools, Teachers, and Pupils in Raudatul Athfal (RA) Under The Ministry of Religious Affairs by Subdistrict in Aceh Tamiang Regency, 2019/2020 and 2020/2021</i>	137
4.1.3 Jumlah Sekolah, Guru, dan Murid Sekolah Dasar (SD) di Bawah Kementerian Pendidikan dan Kebudayaan Menurut Kecamatan di Kabupaten Aceh Tamiang, 2019/2020 dan 2020/2021	138
<i>Number of Schools, Teachers, and Pupils in Primary Schools Under The Ministry of Education and Culture by Subdistrict in Aceh Tamiang Regency, 2019/2020 and 2020/2021</i>	138
4.1.4 Jumlah Sekolah, Guru, dan Murid Madrasah Ibtidaiyah (MI) di Bawah Kementerian Agama Menurut Kecamatan Menurut Kecamatan di Kabupaten Aceh Tamiang, 2019/2020 dan 2020/2021.....	141
<i>Number of Schools, Teachers, and Pupils in Madrasah Ibtidaiyah (MI) Under The Ministry of Religious Affairs by Subdistrict in Aceh Tamiang Regency, 2019/2020 and 2020/2021</i>	141
4.1.5 Jumlah Sekolah, Guru, dan Murid Sekolah Menengah Pertama (SMP) di Bawah Kementerian Pendidikan dan Kebudayaan Menurut Kecamatan di Kabupaten Aceh Tamiang, 2019/2020 dan 2020/2021.....	144
<i>Number of Schools, Teachers, and Pupils in Junior High Schools Under The Ministry of Education and Culture by Subdistrict in Aceh Tamiang Regency, 2019/2020 and 2020/2021</i>	144
4.1.6 Jumlah Sekolah, Guru, dan Murid Madrasah Tsanawiyah (MTs) di	

	Bawah Kementerian Agama Menurut Kecamatan di Kabupaten Aceh Tamiang, 2019/2020 dan 2020/2021	147
	<i>Number of Schools, Teachers, and Pupils in Madrasah Tsanawiyah (MTs) Under The Ministry of Religious Affairs by Subdistrict in Aceh Tamiang Regency, 2019/2020 and 2020/2021</i>	147
4.1.7	Jumlah Sekolah, Guru, dan Murid Sekolah Menengah Atas (SMA) di Bawah Kementerian Pendidikan dan Kebudayaan Menurut Kecamatan di Kabupaten Aceh Tamiang, 2019/2020 dan 2020/2021	150
	<i>Number of Schools, Teachers, and Pupils in Senior High Schools Under The Ministry of Education and Culture by Subdistrict in Aceh Tamiang Regency, 2019/2020 and 2020/2021</i>	150
4.1.8	Jumlah Sekolah, Guru, dan Murid Sekolah Menengah Kejuruan (SMK) di Bawah Kementerian Pendidikan dan Kebudayaan Menurut Kecamatan di Kabupaten Aceh Tamiang, 2019/2020 dan 2020/2021	153
	<i>Number of Schools, Teachers, and Pupils in Vocational High Schools Under The Ministry of Education and Culture by Subdistrict in Aceh Tamiang Regency, 2019/2020 and 2020/2021</i>	153
4.1.9	Jumlah Sekolah, Guru, dan Murid Madrasah Aliyah (MA) di Bawah Kementerian Agama Menurut Kecamatan di Kabupaten Aceh Tamiang, 2019/2020 dan 2020/2021	156
	<i>Number of Schools, Teachers, and Pupils in Madrasah Aliyah (MA) Under the Ministry of Religious Affairs by Subdistrict in Aceh Tamiang Regency, 2019/2020 and 2020/2021</i>	156
4.1.10	Jumlah Desa ¹ /Kelurahan yang Memiliki Fasilitas Sekolah Menurut Kecamatan dan Tingkat Pendidikan di Kabupaten Aceh Tamiang, 2018–2020	159
	<i>Number of Villages¹/Kelurahan Having Educational Facilities by Subdistrict and Educational Level in Aceh Tamiang Regency, 2018–2020</i>	159
4.1.11	Angka Partisipasi Murni (APM) dan Angka Partisipasi Kasar (APK) Menurut Jenjang Pendidikan di Kabupaten Aceh Tamiang, 2019 dan 2020	164

	<i>Net Participation Rates and Gross Participation Rates by Educational Level in Aceh Tamiang Regency, 2019 and 2020</i>	164
4.1.12	Persentase Penduduk Usia 7–24 Tahun Menurut Jenis Kelamin, Kelompok Umur Sekolah dan Partisipasi Sekolah di Kabupaten Aceh Tamiang, 2020..... <i>Percentage of Population Ages 7–24 Years by Gender, School Age Group and School Participation in Aceh Tamiang District, 2020</i>	165
4.1.13	Persentase Penduduk Berumur 15 Tahun ke Atas yang Melek Huruf Menurut Kelompok Umur di Kabupaten Aceh Tamiang, 2019 dan 2020..... <i>Percentage of Literate People Aged 15 Years and Over by Age Group in Aceh Tamiang Regency, 2019 and 2020</i>	168
4.2	KESEHATAN	169
	HEALTH	169
4.2.1	Jumlah Desa ¹ /Kelurahan Yang Memiliki Sarana Kesehatan Menurut Kecamatan di Kabupaten Aceh Tamiang, 2018–2020..... <i>Number of Villages¹/Kelurahan Having Health Facilities by Subdistrict in Aceh Tamiang Regency, 2018–2020</i>	169
4.2.2	Jumlah Tenaga Kesehatan Menurut Kecamatan, 2020..... <i>Number of Medical Personnel by Subdistrict, 2020</i>	175
4.2.3	Jumlah Dokter yang Bertugas Menurut Puskesmas/Intansi di Kabupaten Aceh Tamiang, 2020..... <i>Number of Doctor which Worked by Public Health Center/Institution in Aceh Tamiang Regency, 2020</i>	176
4.2.4	Jumlah Kasus Penyakit Menurut Kecamatan di Kabupaten Aceh Tamiang 2020..... <i>Number of Disease Cases by subdistrict and Type of Disease in Aceh Tamiang 2020</i>	177
4.2.5	Jumlah Rumah Sakit Umum, Rumah Sakit Khusus, Rumah Sakit/Rumah Bersalin, Puskesmas, Klinik/Balai Kesehatan, Posyandu, dan Polindes Menurut Kecamatan, 2019 dan 2020..... <i>Number of General Hospital, Special Hospital, Maternity Hospital and Public Health Center, Medical Clinic, Integrated Service Post, Village maternity Cottage by Subdistrict, 2019 and 2020</i>	179

4.2.6	Jumlah Pelayanan Kesehatan Menurut Puskesmas di Kabupaten Aceh Tamiang, 2020.....	182
	<i>Number of Medical Service by Public Health Center in Aceh Tamiang Regency, 2020</i>	182
4.2.7	Jumlah Sarana Pelayanan Kesehatan Menurut Kecamatan di Kabupaten Aceh Tamiang, 2020.....	182
	<i>Number of Health Services Facilities by Subdistrict in Aceh Tamiang Regency, 2020</i>	183
4.2.8	Jumlah Desa dan Sarana Posyandu Menurut Puskesmas di Kabupaten Aceh Tamiang, 2020.....	182
	<i>Number of Villages and Posyandu Facilities by Public Health Center in Aceh Tamiang Regency, 2020</i>	184
4.2.9	Jumlah Sarana Posyandu, Jumlah Kunjungan Bayi dan Balita dengan KMS ¹ Menurut Kecamatan di Kabupaten Aceh Tamiang, 2020	185
	<i>Number of Posyandu, Total Baby and Infant Visit with KMS¹ by Subdistrict in Aceh Tamiang Regency, 2020</i>	185
4.2.10	Jumlah Persalinan, Bayi Lahir Hidup dan Mati Menurut Puskesmas di Kabupaten Aceh Tamiang, 2020.....	186
	<i>Number of Childbirth, Baby Live at Birth and Baby Death at Birth by Public Health Center in Aceh Tamiang Regency, 2020.....</i>	186
4.2.11	Jumlah Bayi Lahir Hidup Berdasarkan Jenis Kelamin Menurut Puskesmas di Kabupaten Aceh Tamiang, 2020.....	187
	<i>Number of Baby Life at Birth According Gender by Public Health Center in Aceh Tamiang Regency, 2020</i>	187
4.2.12	Jumlah Bayi Lahir Mati Berdasarkan Jenis Kelamin Menurut Puskesmas di Kabupaten Aceh Tamiang, 2020.....	188
	<i>Number of Death at Birth According Gender by Public Health Center in Aceh Tamiang Regency, 2020.....</i>	188
4.2.13	Jumlah Kematian Bayi Umur 0-28 Hari Berdasarkan Jenis Kelamin Menurut Puskesmas di Kabupaten Aceh Tamiang, 2020	189
	<i>Number of Baby Death 0-28 Days Age According Gender by Public Health Center in Aceh Tamiang Regency, 2020</i>	189
4.2.14	Jumlah Kematian Bayi Umur 0-1 Tahun Berdasarkan Jenis Kelamin Menurut Puskesmas di Kabupaten Aceh Tamiang, 2020	190

	<i>Number of Baby Death 0-1 Year Age According Gender by Public Health Center in Aceh Tamiang Regency, 2020</i>	190
4.2.15	Jumlah Pelayanan Ibu Hamil Menurut Puskesmas di Kabupaten Aceh Tamiang, 2020	191
	<i>Number of Pregnancy Services by Public Health Center in Aceh Tamiang Regency, 2020</i>	191
4.2.16	Jumlah Kematian Ibu Maternal Menurut Puskesmas di Kabupaten Aceh Tamiang, 2020	192
	<i>Number of Maternal Mortality by Public Health Center in Aceh Tamiang Regency, 2020</i>	192
4.2.17	Jumlah Balita Menurut Kecamatan di Kabupaten Aceh Tamiang, 2020	193
	<i>Number of Infantby Subdistrict in Aceh Tamiang Regency, 2020</i>	193
4.2.18	Perkiraan Jumlah Persalinan dan Persalinan yang di Tolong Tenaga Kesehatan Menurut Puskesmas di Kabupaten Aceh Tamiang, 2020 .	194
	<i>Number of Birth Estimate Helped by Paramedics by Public Health Center in Aceh Tamiang Regency, 2020</i>	194
4.2.19	Jumlah Pelayanan Imunisasi Menurut Puskesmas di Kabupaten Aceh Tamiang, 2020	195
	<i>Number of Immune Services by Public Health Center in Aceh Tamiang Regency, 2020</i>	195
4.2.20	Jumlah Pasien Rumah Sakit, 2020	196
	<i>Hospital Patient Number in Hospital, 2020</i>	196
4.2.21	Jumlah Tenaga Medis Menurut Status Kepegawaian di Rumah Sakit Umum Daerah, 2020.....	200
	<i>Number of Medical Servants by Employment Status in Regional General Hospital, 2020</i>	200
4.2.22	Jumlah Tenaga Paramedis Menurut Status Kepegawaian di Rumah Sakit Umum Daerah, 2020	201
	<i>Number of Paramedical Servants by Employment Status in Regional General Hospital, 2020</i>	201
4.2.23	Jumlah Tenaga Para Medis Non Perawatan Menurut Status Kepegawaian di Rumah Sakit Umum Daerah, 2020	202

	Halaman Page
	<i>Number of Medical Servants Non Nurses by Employment Status in Regional General Hospital, 2020</i> 202
4.2.24	Jumlah Tenaga Non Medis Menurut Status Kepegawaian di Rumah Sakit Umum Daerah, 2020..... 203 <i>Number of Non Medical Servants by Employment Status in Regional General Hospital, 2020</i> 203
4.2.25	Jumlah Pelayanan Ibu Hamil di Rumah Sakit Umum Daerah, 2020... 205 <i>Number of Pregnancy Services in Regional General Hospital, 2020</i> 205
4.2.26	Jumlah Peserta Keluarga Berencana Baru di Rumah Sakit Umum Daerah, 2020..... 206 <i>Number of New Family Planning Member in Regional General Hospital, 2020</i> 206
4.2.27	Kegiatan Kebidanan Pada Rumah Sakit Umum Daerah, 2020..... 207 <i>Activity of Perinatology at Regional General Hospital, 2020</i> 207
4.2.28	Kegiatan Perinatologi Menurut Kelahiran Hidup di Rumah Sakit Umum Daerah, 2020..... 208 <i>Activity of Perinatology by Live at Birth in Regional General Hospital, 2020</i> 208
4.2.29	Jumlah Kematian Bayi menurut Penyebabnya di Rumah Sakit Umum Daerah, 2020..... 209 <i>Number of Baby Death Rate by Caused in Regional General Hospital, 2020</i> 209
4.2.30	Jumlah Pelayanan Kesehatan di Rumah Sakit Umum Daerah, 2020. 210 <i>Number of Medical Services in Regional General Hospital, 2020</i> 210
4.2.31	Kinerja Umum Rumah Sakit Umum Daerah, 2020 211 <i>Generally Performance in Regional General Hospital, 2020</i> 211
4.2.32	Jumlah Pelayanan Kesehatan di Rumah Sakit Umum Daerah, 2020. 212 <i>Number of Medical Services in Regional General Hospital, 2020</i> 212
4.2.33	Sepuluh Urutan Penyakit Terbanyak Pasien Rawat Jalan di Rumah Sakit Umum Daerah, 2020..... 213 <i>The Most Ten Disease of Outpatient in Regional General Hospital, 2020</i> 213
4.2.34	Sepuluh Urutan Penyakit Terbanyak Pasien Rawat Inap di Rumah Sakit Umum Daerah, 2020..... 214 <i>The Most Ten Disease of Inpatient in Regional General Hospital, 2020..</i> 214

	Halaman Page
4.2.35	Jumlah Pasien Rawat Inap Berdasarkan Bulan, Jenis Kelamin Pasien di Rumah Sakit Umum Daerah, 2020..... 215 <i>Number of Inpatient by Month, Sex of Patient in Regional General Hospital, 2020..... 215</i>
4.2.36	Jumlah Kematian Menurut Bulan di Rumah Sakit Umum Daerah, 2020 216 <i>Number of Death by Month in Regional General Hospital, 2020 216</i>
4.2.37	Jumlah Pelayanan Laboratorium Menurut Jenis Pemeriksaan di Rumah Sakit Umum Daerah, 2020..... 217 <i>Number of Laboratory Services by Kinds of Investigation in Regional General Hospital, 2020..... 217</i>
4.2.38	Jumlah Pelayanan Rehabilitasi Medik di Rumah Sakit Umum Daerah, 2020..... 218 <i>Number of Medic Rehabilitation Services in Regional General Hospital,2020 218</i>
4.2.39	Jumlah Pelayanan Radiologi di Rumah Sakit Umum Daerah, 2020... 219 <i>Number of Radiology Services in Regional General Hospital, 2020 219</i>
4.2.40	Jumlah Pelayanan Bedah di Rumah Sakit Umum Daerah, 2020 220 <i>Number of Surgery Services in Regional General Hospital, 2020 220</i>
4.2.41	Jumlah Peserta Keluarga Berencana Baru Menurut Kecamatan di Kabupaten Aceh Tamiang, 2020..... 221 <i>Number of New Family Planning Member by Subdistrict in Aceh Tamiang Regency, 2020..... 221</i>
4.2.42	Jumlah Pasangan Usia Subur di Kabupaten Aceh Tamiang Menurut Keikutsertaan Dalam Program KB, 2020 222 <i>Number of Fertile Age Couple in Aceh Tamiang Regency by Participation of Family Planning Program, 2020 222</i>
4.2.43	Jumlah Pasangan Usia Subur dan Peserta KB Aktif Menurut Kecamatan di Kabupaten Aceh Tamiang, 2020 223 <i>Number of Eligible Couples and Family Planning by Subdistrict in Aceh Tamiang Regency, 2020..... 223</i>
4.2.44	Jumlah Kelompok Balita dan Alat Permainan Edukatif di Kabupaten Aceh Tamiang, 2020 225 <i>Number of Under 5th Population's Group and Educational Playing Tools in Aceh Tamiang Regency, 2020 225</i>

4.2.45	Jumlah Klinik Keluarga Berencana (KKB) dan Pos Pelayanan Keluarga Berencana Desa (PPKBD) Menurut Kecamatan di Kabupaten Aceh Tamiang, 2020.....	226
	<i>Number of Family Planning Clinics and Village Family Planning Service Units by Subdistrict in Aceh Tamiang Regency, 2020</i>	226
4.2.46	Jumlah Keluarga di Kabupaten Aceh Tamiang Menurut Tingkat Kesejahteraan, 2020.....	227
	<i>Number of EHouseholds in Aceh Tamiang Regency by Prosperity Level, 2020</i>	227
4.3	AGAMA DAN SOSIAL LAINNYA	228
	RELIGION AND OTHER SOCIAL AFFAIRS	228
4.3.1	Jumlah Penduduk Menurut Kecamatan dan Agama yang Dianut di Kabupaten Aceh Tamiang, 2020.....	228
	<i>Population by Subdistrict and Religion in Aceh Tamiang Regency, 2020</i>	228
4.3.2	Jumlah Tempat Peribadatan Menurut Kecamatan di Kabupaten Aceh Tamiang, 2020	229
	<i>Number of Places of Worship by Subdistrict in Aceh Tamiang Regency, 2020</i>	229
4.3.3	Jumlah Desa ¹ /Kelurahan yang Mengalami Bencana Alam ² Menurut Kecamatan di Kabupaten Aceh Tamiang, 2018, 2019, dan 2020.....	230
	<i>Number of Villages¹/Kelurahan that Had Natural Disaster² by Subdistrict in Aceh Tamiang Regency, 2018, 2019, and 2020</i>	230
4.3.4	Jumlah Bencana Kebakaran Menurut Kecamatan di Kabupaten Aceh Tamiang, 2020	233
	<i>Number Of Fire Disaster by Subdistricts in Aceh Tamiang Regency, 2020</i>	233
4.3.5	Jumlah Bencana Banjir Menurut Kecamatan di Kabupaten Aceh Tamiang, 2020	234
	<i>Number Of Floods Disaster by Subdistricts in Aceh Tamiang Regency, 2020</i>	234
4.3.6	Jumlah Bencana Angin Kencang / Puting Menurut Kecamatan di Kabupaten Aceh Tamiang, 2020	235
	<i>Number Of Tornado Disaster by Subdistricts in Aceh Tamiang Regency,</i>	

	Halaman Page
2020.....	235
4.3.7 Jumlah Bencana Tanah Longsor Menurut Kecamatan di Kabupaten Aceh Tamiang, 2020.....	236
<i>Number Of Slided Disaster by Subdistricts in Aceh Tamiang Regency, 2020.....</i>	<i>236</i>
4.3.8 Jumlah Desa/Kelurahan Yang Mengalami Bencana Kekeringan Menurut Kecamatan di Kabupaten Aceh Tamiang, 2020.....	237
<i>Number of Villages that Had Dryness Disaster² by Subdistrict In Aceh Tamiang Regency, 2020.....</i>	<i>237</i>
4.3.9 Jumlah Permohonan Nikah di Kabupaten Aceh Tamiang, 2020.....	238
<i>Number of Marriage Application in Aceh Tamiang Regency, 2020</i>	<i>238</i>
4.3.10 Jumlah Permohonan Rujuk di Kabupaten Aceh Tamiang, 2020	239
<i>Number of Reconciliation Application In Aceh Tamiang Regency, 2020</i>	<i>239</i>
4.3.11 Jumlah Permohonan Cerai di Kabupaten Aceh Tamiang, 2020	240
<i>Number of Divorce Application in Aceh Tamiang Regency, 2020.....</i>	<i>240</i>
4.3.12 Faktor-faktor Penyebab Terjadinya Perceraian di Kabupaten Aceh Tamiang, 2020.....	241
<i>Factors Causing Divorce in Aceh Tamiang Regency, 2020</i>	<i>241</i>
4.3.13 Jumlah Jemaah Haji yang Diberangkat ke Tanah Suci Mekah Menurut Kecamatan, 2020	242
<i>Number of Moslems Pilgrims Departed to the Holy Land of Mecca by Subdistrict, 2020</i>	<i>242</i>
4.3.14 Jumlah Jemaah Haji Gagal Berangkat Menurut Kecamatan di Kabupaten Aceh Tamiang, 2020.....	243
<i>Number of Undepartured Moslems Pilgrims by Subdistrict in Aceh Tamiang Regency, 2020.....</i>	<i>243</i>
4.3.15 Jumlah Tanah Waqaf di Kabupaten Aceh Tamiang, 2020	244
<i>Number of Waqaf Lands in Aceh Tamiang Regency, 2020.....</i>	<i>244</i>
4.3.16 Jumlah Penyuluh Agama Islam di Kabupaten Aceh Tamiang, 2020..	245
<i>Number of Religion of Islam Educators in Aceh Tamiang Regency, 2020</i>	<i>245</i>
4.3.17 Pelanggaran Syari'at Islam Menurut Qanun No.11 tahun 2002 (Tentang Aqidah, Ibadah dan Syi'ar Islam) di Kabupaten Aceh Tamiang, 2020.....	246
<i>Number of Violation Islamic Ordinance by Qanun No.11, 2002 in Aceh Tamiang Regency, 2020.....</i>	<i>246</i>

4.3.18	Pelanggaran Syari'at Islam Menurut Qanun No.11 tahun 2002 (Tentang Aqidah, Ibadah dan Syi'ar Islam) di Kabupaten Aceh Tamiang, 2020.....	247
	<i>Number of Violation Islamic Ordinance by Qanun No.11, 2002 in Aceh Tamiang Regency, 2020.....</i>	247
4.3.19	Pelanggaran Syari'at Islam Menurut Qanun No.06 tahun 2014 pasal 15 (Tentang Khamar dan Sejenisnya) di Kabupaten Aceh Tamiang Tahun 2020	248
	<i>Number of Violation Islamic Ordinance by Qanun No.06 Article 15, 2014 in Aceh Tamiang Regency, 2020.....</i>	248
4.3.20	Pelanggaran Syari'at Islam Menurut Qanun No.6 tahun 2014 Pasal 18 (Tentang Maisir / Perjudian dan Sejenisnya) di Kabupaten Aceh Tamiang Tahun 2020.....	249
	<i>Number of Violation Islamic Ordinance by Qanun No.06 Article 18, 2014 in Aceh Tamiang Regency, 2020.....</i>	249
4.3.21	Pelanggaran Syari'at Islam Menurut Qanun No.06 tahun 2014 Pasal 23 (Tentang Khalwat Mesum) di Kabupaten Aceh Tamiang, 2020.....	250
	<i>Number of Violation Islamic Ordinance by Qanun No.06, 2014 Article 23 in Aceh Tamiang Regency, 2020.....</i>	250
4.3.22	Pelanggaran Syari'at Islam Menurut Qanun No.06 tahun 2014 Pasal 25 (Tentang Ikhtilath dan Sejenisnya) di Kabupaten Aceh Tamiang, 2020.....	251
	<i>Number of Violation Islamic Ordinance by Qanun No.06, 2014 Article 25 in Aceh Tamiang Regency, 2020.....</i>	251
4.3.23	Pelanggaran Syari'at Islam Menurut Qanun No.06 tahun 2014 Pasal 33 (Tentang Zina dan Sejenisnya) di Kabupaten Aceh Tamiang, 2020	252
	<i>Number of Violation Islamic Ordinance by Qanun No.06, 2014 Article 33 in Aceh Tamiang Regency, 2020.....</i>	252
4.3.24	Jumlah Perkara Pidana di Kejaksaan Negeri Kuala Simpang, 2020....	253
	<i>Number of Criminal Cases in Kuala Simpang Country Judiciaries, 2020.....</i>	253
4.3.25	Jumlah Perkara Lalu Lintas di Kejaksaan Negeri Kuala Simpang, 2020.....	254
	<i>Number of Traffic Cases in Kuala Simpang Country Judiciaries, 2020 ...</i>	254

	Halaman Page	
4.3.26	Jumlah Perkara Narkoba di Kejaksaan Negeri Kuala Simpang, 2020 <i>Number of Drug Cases in Kuala Simpang Country Judiciaries, 2020</i>	255 255
4.3.27	Jumlah Penyandang Masalah Kesejahteraan Sosial (PMKS) Kabupaten Aceh Tamiang, 2020 <i>Number of Person Problem of Social Prosperity in Aceh Tamiang Regency, 2020</i>	256 256
4.3.28	Jumlah Penyandang Masalah Kesejahteraan Sosial (PMKS) Menurut Kecamatan Kabupaten Aceh Tamiang, 2020 <i>Number of Person Problem of Social Prosperity by Sub District in Aceh Tamiang Regency, 2020.....</i>	257 257
4.3.29	Jumlah Organisasi Masyarakat yang Terdaftar di Kabupaten Aceh Tamiang, 2020 <i>Number of Community Organization that As Listed In Aceh Tamiang Regency, 2020</i>	263 263
4.3.30	Jumlah Organisasi Masyarakat yang Terdaftar di Kabupaten Aceh Tamiang, 2020 <i>Number of Community Organization that As Listed In Aceh Tamiang Regency, 2020.....</i>	264 264
4.3.31	Jumlah Tenaga Da'i Wilayah Perbatasan dan Kecamatan di Kabupaten Aceh Tamiang, 2020..... <i>Number of Da'i in Border Areas and Districts in Aceh Tamiang Regency, 2020</i>	265 265
4.4	KEMISKINAN	266
	POVERTY.....	266
4.4.1	Garis Kemiskinan, Jumlah, dan Persentase Penduduk Miskin di Kabupaten Aceh Tamiang, 2013–2020 <i>Poverty Line, Number, and Percentage of Poor People in Aceh Tamiang Regency, 2013–2020.....</i>	266 266
4.4.2	Indeks Kedalaman Kemiskinan dan Indeks Keparahan Kemiskinan di Kabupaten Aceh Tamiang, 2013–2020..... <i>Poverty Gap Index and Poverty Severity Index in Aceh Tamiang Regency, 2013–2020.....</i>	267 267

	Halaman Page
5. PERTANIAN, KEHUTANAN, PETERNAKAN, DAN PERIKANAN ...	269
AGRICULTURE, FORESTRY, LIVESTOCK, AND FISHERY	269
5.1 HORTIKULTURA	278
HORTICULTURE.....	278
5.1.1 Produksi Tanaman Sayuran Menurut Kecamatan dan Jenis Tanaman di Kabupaten Aceh Tamiang (kuintal), 2019 dan 2020.....	278
<i>Production of Vegetables by Subdistrict and Kind of Plant in Aceh Tamiang Regency (quintal), 2019 and 2020.....</i>	278
5.1.2 Luas Panen Tanaman Sayuran dan Buah-buahan Semusim Menurut Jenis Tanaman di Kabupaten Aceh Tamiang (ha), 2019–2020	284
<i>Harvested Area of Seasonal Vegetables and Fruits by Kind of Plant in Aceh Tamiang Regency (ha), 2019–2020</i>	284
5.1.3 Produksi Tanaman Sayuran dan Buah-buahan Semusim Menurut Jenis Tanaman di Kabupaten Aceh Tamiang (kuintal), 2017–2020.....	286
<i>Production of Seasonal Vegetables and Fruits by Kind of Plant in Aceh Tamiang Regency (quintal), 2017–2020.....</i>	286
5.1.4 Luas Panen Tanaman Biofarmaka Menurut Kecamatan dan Jenis Tanaman di Kabupaten Aceh Tamiang (m ²), 2019 dan 2020	288
<i>Harvested Area of Medicinal Plants by Subdistrict and Kind of Plant in Aceh Tamiang Regency (m²), 2019 and 2020</i>	288
5.1.5 Produksi Tanaman Biofarmaka Menurut Kecamatan dan Jenis Tanaman di Kabupaten Aceh Tamiang (kg), 2019 and 2020.....	290
<i>Production of Medicinal Plants by Subdistrict and Kind of Plant in Aceh Tamiang Regency (kg), 2019 and 2020.....</i>	290
5.1.6 Luas Panen Tanaman Biofarmaka Menurut Jenis Tanaman di Kabupaten Aceh Tamiang, 2020.....	292
<i>Luas Panen Tanaman Biofarmaka Menurut Jenis Tanaman in Aceh Tamiang Regency, 2020</i>	292
5.1.7 Produksi Tanaman Biofarmaka Menurut Jenis Tanaman di Kabupaten Aceh Tamiang, 2019–2020	293
<i>Produksi Tanaman Biofarmaka Menurut Jenis Tanaman in Aceh Tamiang Regency, 2019–2020.....</i>	293
5.1.8 Jumlah Produksi Kunyit di Kabupaten Aceh Tamiang Menurut Kecamatan Tahun 2020	294
<i>Number of Turmeric Production in Aceh Tamiang By Sub District, 2020</i>	294

5.1.9	Produksi Buah-buahan Menurut Kecamatan dan Jenis Tanaman di Kabupaten Aceh Tamiang (kuintal), 2019 and 2020	295
	<i>Production of Fruits by Subdistrict and Kind of Plant in Aceh Tamiang Regency (kuintal), 2019 and 2020.....</i>	295
5.1.10	Produksi Buah–Buahan dan Sayuran Tahunan Menurut Jenis Tanaman di Kabupaten Aceh Tamiang, 2019–2020	306
	<i>Produksi Buah–Buahan dan Sayuran Tahunan Menurut Jenis Tanaman in Aceh Tamiang Regency, 2019–2020</i>	306
5.1.11	Jumlah Produksi Jahe di Kabupaten Aceh Tamiang Menurut Kecamatan, 2020.....	308
	<i>Number of Ginger Production in Aceh Tamiang Regency By Sub District, 2020.....</i>	308
5.1.12	Jumlah Produksi Tanaman Sayur Mayur di Kabupaten Aceh Tamiang, 2020	309
	<i>Number of Vegetables Plant Production in Aceh Tamiang, 2020.....</i>	309
5.1.13	Luas Panen, Produktivitas, dan Produksi Jagung Menurut Kecamatan (ha), 2020	310
	<i>Harvested Area, Productivity, dan Production of Corn by Subdistrict (ha), 2020.....</i>	310
5.1.14	Luas Panen, Produktivitas, dan Produksi Kacang Tanah Menurut Kecamatan (ha), 2020.....	311
	<i>Harvested Area, Productivity, dan Production of Peanut by Subdistrict (ha), 2020.....</i>	311
5.1.15	Luas Panen, Produktivitas, dan Produksi Kacang Hijau Menurut Kecamatan (ha), 2020	312
	<i>Harvested Area, Productivity, dan Production of Green Bean by Subdistrict (ha), 2020</i>	312
5.1.16	Luas Panen, Produktivitas, dan Produksi Kacang Kedelai Menurut Kecamatan (ha), 2020.....	313
	<i>Harvested Area, Productivity, dan Production of Soybean by Subdistrict (ha), 2020.....</i>	313
5.1.17	Luas Panen, Produktivitas, dan Produksi Ubi Kayu Menurut Kecamatan (ha), 2020.....	314
	<i>Harvested Area, Productivity, dan Production of Cassava by Subdistrict (ha), 2020.....</i>	314

5.1.18	Luas Panen, Produktivitas, dan Produksi Ubi Jalar Menurut Kecamatan (ha), 2020.....	315
	<i>Harvested Area, Productivity, dan Production of Sweet Pottatoe by Subdistrict (ha), 2020</i>	315
5.1.19	Data Dasar dan Kondisi Prasarana Irigasi di Kabupaten Aceh Tamiang, 2020.....	316
	<i>Database and Condition of Irrigation Infrastucture in Aceh Tamiang Regency, 2020.....</i>	316
5.1.20	Data Dasar dan Kondisi Prasarana Irigasi di Kabupaten Aceh Tamiang, 2020.....	318
	<i>Database and Condition of Irrigation Infrastucture in Aceh Tamiang Regency, 2020.....</i>	318
5.1.21	Realisasi Penggunaan Pestisida Untuk Tanaman Padi di Kabupaten Aceh Tamiang, 2020.....	322
	<i>Realization of Pesticide for Paddy in Aceh Tamiang Regency, 2020.....</i>	322
5.1.22	Jumlah Alat Pertanian di Kabupaten Aceh Tamiang, 2020	323
	<i>Number of Agriculture Equipment in Aceh Tamiang Regency, 2020.....</i>	323
5.1.23	Jumlah Kelompok Tani Nelayan di Kabupaten Aceh Tamiang, 2020	324
	<i>Number of Farmer Group in Aceh Tamiang Regency, 2020</i>	324
5.1.24	Jumlah Penyuluh Pertanian di Kabupaten Aceh Tamiang, 2020	325
	<i>Number of Agriculture Education in Aceh Tamiang Regency, 2020</i>	325
5.1.25	Jumlah Gabungan Kelompok Tani (Gapoktan) di Kabupaten Aceh Tamiang, 2020.....	326
	<i>Number of Farmer Groups Combined in Aceh Tamiang Regency, 2020.....</i>	326
5.1.26	Jumlah Balai Penyuluh Pertanian (BPP) di Kabupaten Aceh Tamiang, 2020.....	330
	<i>Number of Agriculture Extention Center in Aceh Tamiang Regency, 2020.....</i>	330
5.1.27	Luas Lahan Sawah Berdasarkan Jenis Pengairan Menurut Kecamatan di Kabupaten Aceh Tamiang (ha), 2020.....	331
	<i>Rice Fields Area According Irrigation Type by Subdistrict in Aceh Tamiang Regency(ha), 2020</i>	331
5.1.28	Luas Panen, Produksi dan Konsumsi Beras di Kabupaten Aceh Tamiang Tahun 2018, 2019, dan 2020.....	332

	<i>Harvested Area, Production and Konsumption Rice in Aceh Tamiang Regency 2018, 2019, and 2020</i>	332
5.2	PERKEBUNAN.....	333
	ESTATE CROPS	333
5.2.1	Luas Areal Tanaman Perkebunan Menurut Kecamatan dan Jenis Tanaman di Kabupaten Aceh Tamiang (ha), 2019 dan 2020..... <i>Planted Area of Estate Crops by Subdistrict and Type of Crops in Aceh Tamiang Regency (ha), 2019 and 2020</i>	333
5.2.2	Produksi Perkebunan Menurut Kecamatan dan Jenis Tanaman di Kabupaten Aceh Tamiang (ton), 2019 dan 2020	337
	<i>Production of Estate by Subdistrict and Type of Crops in Aceh Tamiang Regency (ton), 2019 and 2020.....</i>	337
5.2.3	Jumlah Produksi Kelapa Sawit di Kabupaten Aceh Tamiang Menurut Kecamatan, 2020..... <i>Number of Palm Tree Production in Aceh Tamiang Regency By Sub District, 2020.....</i>	341
5.2.4	Jumlah Produksi Karet di Kabupaten Aceh Tamiang Menurut Kecamatan, 2020..... <i>Number of Rubber Production in Aceh Tamiang Regency By Sub District, 2020.....</i>	342
5.2.5	Jumlah Produksi Kelapa di Kabupaten Aceh Tamiang Menurut Kecamatan, 2020..... <i>Number of Coconut Production in Aceh Tamiang Regency By Sub District, 2020.....</i>	343
5.2.6	Jumlah Produksi Pinang di Kabupaten Aceh Tamiang Menurut Kecamatan, 2020..... <i>Number of Areca Production in Aceh Tamiang Regency By Sub District, 2020.....</i>	344
5.2.7	Jumlah Produksi Sagu di Kabupaten Aceh Tamiang Menurut Kecamatan, 2020..... <i>Number of Sagoo Production in Aceh Tamiang Regency By Sub District, 2020.....</i>	345
5.2.8	Jumlah Produksi Aren di Kabupaten Aceh Tamiang Menurut Kecamatan, 2020..... <i>Number of Sugar Palm Production in Aceh Tamiang Regency By Sub</i>	346

	Halaman Page
	346
5.2.9	347
	347
5.2.10	348
	348
5.2.11	349
	349
5.2.12	351
	351
5.2.13	352
	352
5.3	353
	353
5.3.1	353
	353
5.3.2	354
	354
5.3.3	355
	355

	Halaman Page
5.3.4	Jumlah Populasi Hewan Ternak Kambing di Kabupaten Aceh Tamiang Menurut Jenisnya (ekor), 2020 356 <i>Number of Livestock Population of Goat in Aceh Tamiang by Spesies, 2020..... 356</i>
5.3.5	Jumlah Populasi Hewan Ternak Domba di Kabupaten Aceh Tamiang Menurut Jenisnya (ekor), 2020..... 357 <i>Number of Livestock Population of Sheep in Aceh Tamiang by Spesies, 2020..... 357</i>
5.3.6	Jumlah Populasi Hewan Ternak Ayam Kampung di Kabupaten Aceh Tamiang Menurut Jenisnya (ekor), 2020 358 <i>Number of Livestock Population of Chicken in Aceh Tamiang by Spesies, 2020..... 358</i>
5.3.7	Jumlah Populasi Hewan Ternak Itik di Kabupaten Aceh Tamiang Menurut Jenisnya (ekor), 2020..... 359 <i>Number of Livestock Population of Duck in Aceh Tamiang by Spesies, 2020..... 359</i>
5.3.8	Jumlah Populasi Unggas di Kabupaten Aceh Tamiang Menurut Kecamatan, 2020..... 360 <i>Number of Poultry Population in Aceh Tamiang By Sub District, 2020.. 360</i>
5.3.9	Jumlah Pemotongan Hewan Ternak di Kabupaten Aceh Tamiang Menurut Kecamatan, 2020 361 <i>Number of Livestock Slaughtering in Aceh Tamiang By Sub District, 2020..... 361</i>
5.3.10	Jumlah Produksi Daging Ternak di Kabupaten Aceh Tamiang Menurut Kecamatan (Ton), 2020..... 362 <i>Number of Meat Production in Aceh Tamiang By Sub District (Ton), 2020..... 362</i>
5.3.11	Jumlah Produksi Telur (ton) dan Susu (liter) di Kabupaten Aceh Tamiang Menurut Kecamatan, 2020..... 363 <i>Number of Egg (ton) and Milk (liter) Production in Aceh Tamiang By Sub District, 2020..... 363</i>
5.3.12	Jumlah RPH dan RPU/TPU di Kabupaten Aceh Tamiang, 2020..... 364 <i>Number of RPH and RPU/TPU in Aceh Tamiang, 2020 364</i>
5.3.13	Situasi Umum Penyakit Menular Ternak di Kabupaten Aceh Tamiang, 2020..... 365

	Halaman Page
	<i>Generally Condition of Contaminate Livestock Disease in Aceh Tamiang Regency, 2020</i> 365
5.3.14	Jumlah Pemakaian Obat-obatan dalam Pelayanan Kesehatan Ternak di Kabupaten Aceh Tamiang, 2020 366 <i>Number of Medicine Used at Livestock Health Services in Aceh Tamiang Regency, 2020</i> 366
5.3.15	Daftar Penyakit Yang Menyerang Ternak Besar dan Tindakan Penanganannya di Kabupaten Aceh Tamiang, 2020 367 <i>List of Attack Disease of Big Livestock and Its Handling Action in Aceh Tamiang Regency, 2020</i> 367
5.4	PERIKANAN 368
	FISHERY 368
5.4.1	Luas Lahan Perikanan Produktif di Kabupaten Aceh Tamiang Menurut Kecamatan, 2020 368 <i>Fisheries Field Area in Aceh Tamiang By Sub District, 2020</i> 368
5.4.2	Jumlah Produksi Perikanan di Kabupaten Aceh Tamiang Menurut Kecamatan, 2020..... 369 <i>Number of Fish Production in Aceh Tamiang By Sub District, 2020</i> 369
5.4.3	Produksi dan Nilai Produksi Ikan Hasil Perikanan Laut di Kabupaten Aceh Tamiang Menurut Kecamatan, 2020..... 370 <i>Sea Fishing Production and Value in Aceh Tamiang Regency by Sub Distric, 2020</i> 370
5.4.4	Produksi dan Nilai Produksi Ikan Hasil Perikanan Laut Menurut Jenis Ikan di Kabupaten Aceh Tamiang Tahun 2020..... 371 <i>Sea Fishing Production and Value in Aceh Tamiang Regency by Sub Distric, 2020</i> 371
5.4.5	Produksi dan Nilai Produksi Udang Hasil Perikanan Laut Menurut Kecamatan di Kabupaten Aceh Tamiang Tahun 2020 375 <i>Sea Shrimp Production and Value by Sub Distric in Aceh Tamiang, 2020</i> 375
5.4.6	Produksi dan Nilai Produksi Udang Hasil Perikanan Laut Menurut Jenis Udang di Kabupaten Aceh Tamiang Tahun 2020..... 376 <i>Sea Shrimp Production and Value by Type of Shrimp in Aceh Tamiang, 2020</i> 376

	Halaman Page	
5.4.7	Produksi dan Nilai Produksi Binatang Berkulit Keras Hasil Perikanan Laut di Kabupaten Aceh Tamiang Menurut Kecamatan, 2020..... <i>Sea Hard Skin Animal Production and Value in Aceh Tamiang Regency by Sub Distric, 2020</i>	377 377
5.4.8	Produksi dan Nilai Produksi Binatang Berkulit Keras Hasil Perikanan Laut di Kabupaten Aceh Tamiang Menurut Jenis Hewan, 2020 <i>Sea Hard Skin Animal Production and Value in Aceh Tamiang Regency by Type of Animal, 2020</i>	378 378
5.4.9	Produksi dan Nilai Produksi Binatang Berkulit Lunak Hasil Perikanan Laut di Kabupaten Aceh Tamiang Menurut Kecamatan, 2020 <i>Mollusca Production and Value in Aceh Tamiang Regency by Sub Distric, 2020</i>	379 379
5.4.10	Produksi dan Nilai Produksi Binatang Berkulit Lunak Hasil Perikanan Laut Menurut Jenis Hewan di Kabupaten Aceh Tamiang Tahun 2020 <i>Mollusca Production Production and Value by Type of Animal in Aceh Tamiang, 2020</i>	380 380
5.4.11	Jumlah Perahu di Kabupaten Aceh Tamiang Menurut Jenisnya Tahun 2020..... <i>Number of Ship in Aceh Tamiang Regency by Type, 2020</i>	381 381
5.4.12	Jumlah Armada, Nelayan dan Produksi Tangkap di Kabupaten Aceh Tamiang, 2020 <i>Number of Marine, Fisher and Capture Fishery in Aceh Tamiang Regency, 2020</i>	382 382
5.4.13	Jumlah Perahu di Kabupaten Aceh Tamiang Menurut Jenisnya Tahun 2020..... <i>Number of Ship in Aceh Tamiang Regency by Type, 2020</i>	383 383
5.4.14	Jumlah Unit Penangkapan Perikanan Tangkap di Kabupaten Aceh Tamiang Menurut Jenis Alat Tangkap, 2020 <i>Number of Capture Fishery Unit in Aceh Tamiang Regency by Type of Fishery Tools, 2020</i>	385 385
5.4.15	Jumlah Perahu/Kapal Perikanan Laut di Kabupaten Aceh Tamiang Menurut Kategori Perahu/Kapal, 2020	387

	<i>Number of Sea Fishing Boats in Aceh Tamiang Regency by Category of Boats, 2020.....</i>	387
5.4.16	Jumlah Rumah Tangga Perikanan Tangkap di Kabupaten Aceh Tamiang Menurut Kecamatan, 2020	389
	<i>Number of Fish Capture Household in Aceh Tamiang Regency by Sub Distric, 2020</i>	389
5.4.17	Produksi Perikanan Tangkap di Kabupaten Aceh Tamiang Menurut Kecamatan, 2020.....	390
	<i>Production of Fish Capture Household in Aceh Tamiang Regency by Sub District, 2020.....</i>	390
5.4.18	Jumlah Produksi Perikanan Budidaya Tambak di Kabupaten Aceh Tamiang Menurut Kecamatan (Kg), 2020.....	391
	<i>Number of Aquaculture Ponds Production in Aceh Tamiang Regency By Sub District, 2020</i>	391
5.4.19	Jumlah Produksi Perikanan Budidaya Tambak di Kabupaten Aceh Tamiang Menurut Kecamatan (Kg), 2020.....	392
	<i>Number of Aquaculture Ponds Production in Aceh Tamiang Regency By Sub District, 2020</i>	392
6.	INDUSTRI, PERTAMBANGAN, DAN ENERGI.....	395
	INDUSTRY, MINING, AND ENERGY	395
6.1.1	Daya Terpasang, Produksi, dan Distribusi Listrik PT. PLN (Persero) pada Cabang/Ranting PLN Menurut Kecamatan di KabupatenAceh Tamiang, 2020.....	404
	<i>Installed Electricity Power, Production, and Distribution of PT. PLN (Persero) at PLN Branch by Subdistrict in Aceh Tamiang Regency, 2020</i>	404
6.1.2	Jumlah Pelanggan Listrik Menurut Kecamatan di KabupatenAceh Tamiang, 2020.....	405
	<i>Number of Electricity Customers by Subdistrict in Aceh Tamiang Regency, 2020</i>	405
6.1.3	Jumlah Pelanggan dan Air yang Disalurkan Menurut Kecamatan di KabupatenAceh Tamiang, 2020.....	406
	<i>Number of Customers and Distributed Water by Subdistrict in Aceh Tamiang Regency, 2020.....</i>	406
6.1.4	Jumlah Pelanggan dan Air yang Disalurkan Menurut Jenis Pelanggan di Kabupaten Aceh Tamiang, 2020	407

	Halaman Page
	<i>Number of Customers and Distributed Water by Type of Costumers in Aceh Tamiang Regency, 2020</i>
	407
6.1.5	Banyaknya Unit Instalasi Pengolahan Air (IPA) di Kabupaten Aceh Tamiang Menurut Kecamatan, 2020.....
	408
	<i>Number of Unit of Water Treatment Palnt in Aceh Tamiang Regency by Subdistrict, 2020</i>
	408
6.1.6	Banyaknya Pelanggan dan Air yang Disalurkan oleh PDAM di Kabupaten Aceh Tamiang Menurut Golongan, 2020
	409
	<i>Number of Customer and Water Distributed by PDAM in Aceh Tamiang Regency by Customer Classification, 2020</i>
	409
6.1.7	Banyaknya Air yang Disalurkan Setiap Bulan di Kabupaten Aceh Tamiang, 2020
	410
	<i>Number of Amount of Water Distributed Per Month in Aceh Tamiang Regency, 2020</i>
	410
6.1.8	Keadaan Keuangan Perusahaan Daerah Air Minum Tirta Tamiang di Kabupaten Aceh Tamiang, 2020
	411
	<i>Financial Condition of PDAM Tirta Tamiang in Aceh Tamiang Regency, 2020</i>
	411
6.1.9	Jumlah Panjang Pipa Jaringan PDAM Tirta Tamiang Tahun 2015 - 2020
	412
	<i>Total Length of Network Pipe for PDAM Tirta Tamiang, 2015-2020</i> ...
	412
6.1.10	Jumlah Perusahaan/Usaha Industri di Kabupaten Aceh Tamiang Menurut Kecamatan, 2020
	414
	<i>Number of Industry Company/Effort in Aceh Tamiang Regency by Sub District, 2020</i>
	414
6.1.11	Jumlah Perusahaan/Usaha Industri di Kabupaten Aceh Tamiang Menurut Lapangan Usaha, 2020
	415
	<i>Number of Industry Company/Effort in Aceh Tamiang Regency by Work Fields, 2020</i>
	415
6.1.12	Jumlah Unit Usaha Industri Kecil Formal dan Non Formal di Kabupaten Aceh Tamiang, 2020.....
	416
	<i>Number of Formal and Non Formal Small Industries in Aceh Tamiang Regency, 2020</i>
	416

	Halaman Page
6.1.13	Jumlah Tenaga Kerja Industri Kecil Formal dan Non Formal di Kabupaten Aceh Tamiang, 2020..... 417 <i>Number of Labors at Formal and Non Formal Small Industries in Aceh Tamiang Regency, 2020..... 417</i>
6.1.14	Jumlah Usaha Menengah Kecil di Kabupaten Aceh Tamiang Menurut Kecamatan, 2019-2020..... 418 <i>Number of Small Middle Industries in Aceh Tamiang Regency by Sub District, 2019-2020..... 418</i>
6.1.15	Jumlah Nilai Produksi, Investasi Industri Kecil Formal dan Non Formal di Kabupaten Aceh Tamiang Menurut Kecamatan, 2020..... 419 <i>Number of Value of Production, Formal and Non formal of Small Industries in Aceh Tamiang Regency by Sub District, 2020..... 419</i>
6.1.16	Jumlah Nilai Investasi, Investasi Industri Kecil Formal dan Non Formal di Kabupaten Aceh Tamiang Menurut Kecamatan, 2020..... 420 <i>Number of Value of Investmen, Formal and Non formal of Small Industries in Aceh Tamiang Regency by Sub District, 2020..... 420</i>
7.	PARIWISATA 421
	TOURISM..... 421
7.1	Jumlah Rumah Makan/Restoran Menurut Kecamatan di Kabupaten Aceh Tamiang, 2018–2020..... 427 <i>Number of Restaurants by Subdistrict in Aceh Tamiang Regency, 2018–2020..... 427</i>
7.2	Jumlah Akomodasi, Kamar, dan Tempat Tidur yang Tersedia pada Hotel Nonbintang di Kabupaten Aceh Tamiang, 2018 - 2020 429 <i>Number of Accommodations, Available Rooms and Beds in Non-Classified Hotel in Aceh Tamiang Regency, 2018 - 2020..... 429</i>
7.3	Jumlah Akomodasi, Kamar, dan Tempat Tidur yang Tersedia pada Hotel Non Bintang dan Akomodasi Lainnya Menurut Kecamatan di Aceh Tamiang, 2020 430 <i>Number of Accommodations, Available Rooms and Beds in Non-Classified Hotel in Aceh Tamiang Regency, 2020 430</i>
7.4	Rata-rata Lama Menginap Tamu Asing dan Tamu Domestik Menurut Bulan (hari) di Aceh Tamiang, 2020 431 <i>Average Length of Stay of Foreign Guests and Domestic Guests by Month (days) in Aceh Tamiang, 2020..... 431</i>

	Halaman Page
7.5	Data Objek Wisata di Kabupaten Aceh Tamiang, 2020 432
	<i>Natural Tourism Object In Aceh Tamiang Regency, 2020</i> 432
7.6	Data Restoran dan Rumah Makan di Kabupaten Aceh Tamiang, 2020 444
	<i>Number of Restoran in Aceh Tamiang Regency,2020</i> 444
8.	TRANSPORTASI DAN KOMUNIKASI..... 451
	TRANSPORTATION AND COMMUNICATION 451
8.1	TRANSPORTASI..... 458
	TRANSPORTATION 458
8.1.1	Panjang Jalan ¹ Menurut Tingkat Kewenangan Pemerintahan di Kabupaten Aceh Tamiang (km), 2018–2020 458
	<i>Length of Roads¹ by Level of Government Authority Aceh Tamiang Regency (km), 2018–2020</i> 458
8.1.2	Panjang Jalan Menurut Jenis Permukaan Jalan di Kabupaten Aceh Tamiang (km), 2018–2020 459
	<i>Length of Roads by Type of Road Surface Aceh Tamiang Regency (km), 2018–2020</i> 459
8.1.3	Panjang Jalan Menurut Kondisi Jalan di Kabupaten Aceh Tamiang (km), 2018–2020..... 460
	<i>Length of Roads by Condition of Roads Aceh Tamiang Regency (km), 2018–2020</i> 460
8.1.4	Panjang Jalan, Kondisi dan Jenis Permukaan Menurut Kewenangan Pemerintah kabupaten Berdasarkan Kecamatan di Kabupaten Aceh Tamiang (km) , 2020..... 461
	<i>Length, Condition and Surface of Roads According to Regency Government Authorities by District in Aceh Tamiang Regency (km), 2020</i> 461
8.1.5	Jumlah dan Panjang Jembatan di Kabupaten Aceh Tamiang Menurut Kondisi Jembatan, 2020..... 463
	<i>Number and Length of Bridges in Aceh Tamiang Regency According to Bridge Conditions, 2020</i> 463
8.1.6	Jumlah Kendaraan di Kabupaten Aceh Tamiang Menurut Status Kepemilikan, 2018-2020..... 465
	<i>Number of Vehicles in Aceh Tamiang Regency by Property Status, 2018-2020</i> 465

8.1.7	Jumlah Kendaraan di Kabupaten Aceh Tamiang Menurut Status Kepemilikan, 2020	466
	<i>Number of Vehicles in Aceh Tamiang Regency by Property Status, 2020.....</i>	466
8.1.8	Jumlah Terminal Bus Antar Kota Dalam Daerah dan Antar Provinsi / Kabupaten di Kabupaten Aceh Tamiang, 2020.....	467
	<i>Number of Bus Terminal in Regional and Between Province / District in Aceh Tamiang Regency, 2020.....</i>	467
8.1.9	Jumlah Kendaraan yang Telah Diuji dan Uang Pendapatan di Kabupaten Aceh Tamiang, 2020.....	468
	<i>Number of Vehicles Tested and Registration Fee in Aceh Tamiang Regency, 2020.....</i>	468
8.2	KOMUNIKASI.....	469
	COMMUNICATION.....	469
8.2.1	Jumlah Kantor Pos Pembantu Menurut Kecamatan di Kabupaten Aceh Tamiang, 2017–2020.....	469
	<i>Number of Post Offices Subsidiaries by Subdistrict Aceh Tamiang Regency, 2017–2020.....</i>	469
8.2.2	Jumlah Surat Kilat Khusus yang Dikirim dan Diterima dalam Wilayah Kerja PT Pos Indonesia di Kabupaten Aceh Tamiang, 2020.....	470
	<i>Number of Special Registered Letter Send and Received in Aceh Tamiang Regency, 2020.....</i>	470
8.2.3	Jumlah Paket Pos yang Dikirim dan Diterima dalam Wilayah Kerja PT Pos Indonesia di Kabupaten Aceh Tamiang, 2020.....	471
	<i>Number of Packet Post Send and Received in Aceh Tamiang Regency, 2020.....</i>	471
8.2.4	Jumlah Pengiriman dan Pembayaran Wesel Pos dalam Wilayah Kerja PT Pos Indonesia di Kabupaten Aceh Tamiang, 2020.....	472
	<i>Number of Money Order Received and Sent Out in Aceh Tamiang Regency, 2020.....</i>	472
9.	PERBANKAN, KOPERASI, DAN HARGA-HARGA	473
	BANKING, COOPERATIVE, AND PRICES	473
9.1	KOPERASI	481
	COOPERATION.....	481

9.1.1	Jumlah Koperasi Aktif Menurut Kecamatan di Kabupaten Aceh Tamiang, 2017–2020.....	481
	<i>Number of Active Cooperative by Subdistrict Aceh Tamiang Regency, 2017–2020.....</i>	481
9.1.2	Jumlah Koperasi Menurut Jenis Koperasi dan Kecamatan di Kabupaten Aceh Tamiang, 2020.....	483
	<i>Number of Cooperative by Kind of Cooperative and Subdistrict Aceh Tamiang Regency, 2020.....</i>	483
9.2	PERBANKAN.....	484
	BANKING.....	484
9.2.1	Banyaknya Transaksi Bank Aceh Syariah di Kabupaten Aceh Tamiang, (Juta Rupiah) 2019 - 2020.....	484
	<i>Number of Transaction of Syariah Aceh Bank In Aceh Tamiang Regency, (Million IDR) 2019 - 2020.....</i>	484
9.2.2	Banyaknya Transaksi BRI Syariah (BRIS) di Kabupaten Aceh Tamiang, (Juta Rupiah) 2020.....	486
	<i>Number of Transaction of BRI Syariah In Aceh Tamiang Regency, (Million IDR) 2020.....</i>	486
9.2.3	Banyaknya Transaksi Bank Mandiri dan Bank Mandiri Syariah di Kabupaten Aceh Tamiang, (Juta Rupiah) 2020	487
	<i>Number of Transaction of Mandiri Bank and Mandiri Syariah Bank in Aceh Tamiang Regency, (Million IDR) 2020</i>	487
9.2.4	Posisi Dana Rupiah Berupa Giro, Deposito, dan Tabungan pada Bank Umum Pemerintah di Kabupaten Aceh Tamiang (Juta Rupiah) 2020	488
	<i>Outstanding Funds for Demand, Time, and Saving Deposits of Government Banks in Aceh Tamiang Regency (Millions Rupiahs) 2020.....</i>	488
9.2.5	Posisi Dana Rupiah Berupa Giro, Deposito, dan Tabungan pada Bank Swasta di Kabupaten Aceh Tamiang (Juta Rupiah) 2020	489
	<i>Outstanding of Funds for Demand, Time, and Saving Deposits of Government Banks in Aceh Tamiang Regency (Millions Rupiahs) 2020.</i>	489
9.2.6	Posisi Dana Rupiah Berupa Giro, Deposito, dan Tabungan pada Bank Umum di Kabupaten Aceh Tamiang (Juta Rupiah) 2020.....	450
	<i>Outstanding of Funds for Demand, Time, and Saving Deposits of Commercial Banks in Aceh Tamiang Regency (Millions Rupiahs) 2020.</i>	450

	Halaman Page
9.2.7	Posisi Dana Rupiah Berupa Giro, Deposito, dan Tabungan pada Bank Umum di Kabupaten Aceh Tamiang (Juta Rupiah) 2020..... 451 <i>Outstanding of Funds for Demand, Time, and Saving Deposits of Commercial Banks in Aceh Tamiang Regency (Millions Rupiahs) 2020.</i> 451
9.2.8	Posisi Pinjaman yang Diberikan oleh Bank Umum untuk Proyek di Kabupaten Aceh Tamiang menurut Jenis Penggunaan (Juta Rupiah) 2020..... 492 <i>Outstanding of Loans of Commercial Banks for Project Located in Aceh Tamiang and Detailed by Type of Loans (Millions Rupiahs) 2020.....</i> 492
9.2.9	Posisi Pinjaman yang Diberikan oleh Bank Umum untuk Proyek di Kabupaten Aceh Tamiang menurut Sektor Ekonomi 2020 (Juta Rupiah)..... 493 <i>Outstanding of Loans of Commercial Banks for Project Located in Aceh Tamiang and Detailed by Economic Sectors 2020 (Millions Rupiahs)</i> 493
9.2.10	Posisi Pinjaman UMKM yang Diberikan oleh Bank Umum untuk Proyek di Kabupaten Aceh Tamiang (Juta Rupiah) 2020..... 496 <i>Outstanding of Micro, Small, and Medium Enterprises Loans in Commercial Banks for Project Located in Aceh Tamiang (Millions Rupiahs) 2020</i> 496
9.2.11	Posisi Pinjaman Non-UMKM yang Diberikan oleh Bank Umum Pemerintah dan Bank Swasta Nasional untuk Proyek di Kabupaten Aceh Tamiang 2020 (Juta Rupiah) 497 <i>Outstanding of Non Micro, Small, and Medium Enterprises Loans in Government Banks and Private Banks for Project Located in Aceh Tamiang 2020 (Millions Rupiahs).....</i> 497
9.2.12	Posisi Akhir Bulan atas Kurs Tengah Beberapa Mata Uang Asing Terhadap Rupiah di Bank Indonesia 2020 498 <i>Outstanding on End of Month of Selected Foreign Exchange Middle Rates Against Rupiah at Bank Indonesia 2020</i> 498
9.3	LEMBAGA KEUANGAN LAINNYA 500 FINANCIAL INSTITUTIONS 500
9.3.1	Realisasi Penyaluran Zakat, Infaq, Sadaqah dan Penerima pada Baitul Mal Aceh Tamiang, 2020 500 <i>Realization of Distribution Zakat, Infaq, Shadaqah and Recipient of Baitul Mal in Aceh Tamiang Regency, 2020</i> 500

	Halaman Page
10. PENGELUARAN PENDUDUK.....	507
POPULATION EXPENDITURE	507
10.1 Rata-rata Pengeluaran per Kapita Sebulan Menurut Kelompok Komoditas (rupiah) di Kabupaten Aceh Tamiang, 2019 dan 2020.....	515
<i>Monthly Average Expenditure per Capita by Commodity Group (rupiahs) in Aceh Tamiang Regency, 2019 and 2020.....</i>	515
10.2 Persentase Pengeluaran per Kapita Sebulan Menurut Kelompok Komoditas di Kabupaten Aceh Tamiang, 2019 dan 2020.....	516
<i>Percentage of Monthly Expenditure per Capita by Commodity Group in Aceh Tamiang Regency, 2019 and 2020.....</i>	516
10.3 Rata-Rata Konsumsi Kalori per Kapita Sehari menurut Kelompok Komoditas Makanan dan Kelompok Pengeluaran di Kabupaten Aceh Tamiang (Kcal), 2020.....	517
<i>Average Daily Calorie Consumption per Capita by Food Commodity Group and Expenditure Group in Aceh Tamiang Regency (Kcal), 2020..</i>	517
10.4 Rata-Rata Konsumsi Protein per Kapita Sehari menurut Kelompok Komoditas Makanan dan Kelompok Pengeluaran di Kabupaten Aceh Tamiang (Gram), 2020	518
<i>Average Daily Protein Consumption per Capita by Food Commodity Group and Expenditure Group in Aceh Tamiang District (Gram), 2020..</i>	518
11. PERDAGANGAN	519
TRADE	519
11.1 PERDAGANGAN	526
TRADE	526
11.1.1 Jumlah Sarana Perdagangan Menurut Jenisnya di Kabupaten Aceh Tamiang, 2020.....	526
<i>Number of Trading Facilities by Type of Facility in Aceh Tamiang Regency, 2020</i>	526
11.1.2 Jumlah Pedagang di Kabupaten Aceh Tamiang Menurut Kecamatan, 2020.....	527
<i>Number of Merchants in Aceh Tamiang Regerency by Subdistrict, 2020</i>	527
11.1.3 Jumlah Sarana Perekonomian di Kabupaten Aceh Tamiang Menurut Kecamatan, 2020.....	528
<i>Number of Economic Facilities in Aceh Tamiang Regerency, 2020.....</i>	528

	Halaman Page
11.2 JASA-JASA.....	533
SERVICES.....	533
11.2.1 Jumlah Surat Izin Usaha NIB yang Diterbitkan Pemerintah Kabupaten Aceh Tamiang Menurut Bentuk Perusahaan, 2020	533
<i>Number of Letter of Municipal Government Approval of Bussiness Location by Company Type in Aceh Tamiang Regency, 2020.....</i>	533
11.2.2 Jumlah Surat Izin Usaha yang Diterbitkan Pemerintah Kabupaten Aceh Tamiang Menurut Bulan, 2020.....	534
<i>Number of Letter of Municipal Government Approval of Bussiness Location in Aceh Tamiang Regency by Month, 2020.....</i>	534
11.2.3 Penyaluran Beras Menurut Dasar Prinlog Perum Bulog Kancab Langsa (Kg), 2020.....	537
<i>Rice Distribution by Prinlog Perum Bulog Kancab Langsa (Kg), 2020.....</i>	537
11.2.4 Stok Beras dan Pengadaan Beras Dalam Negeri Perum Bulog Kancab Langsa (Kg), 2020.....	538
<i>Stock Rice and Supplying Rice by Prinlog Perum Bulog Kancab Langsa (Kg), 2020.....</i>	538
11.2.5 Penyaluran Beras Menurut Dasar Prinlog/Luar Prinlog Perum Bulog Kancab Langsa (Kg), 2020.....	539
<i>Rice Distribution by Prinlog /Out Prinlog Perum Bulog Kancab Langsa (Kg), 2020.....</i>	539
12. SISTEM NERACA REGIONAL	541
SYSTEM OF REGIONAL ACCOUNTS	541
12.1 Produk Domestik Regional Bruto Atas Dasar Harga Berlaku Menurut Lapangan Usaha di Kabupaten Aceh Tamiang (miliar rupiah), 2016–2020	553
<i>Gross Regional Domestic Product at 2010 Market Prices by Industry in Aceh Tamiang Regency (billion rupiahs), 2016–2020.....</i>	553
12.2 Produk Domestik Regional Bruto Atas Dasar Harga Konstan 2010 Menurut Lapangan Usaha di Kabupaten Aceh Tamiang (miliar rupiah), 2016–2020	555
<i>Gross Regional Domestic Product at 2010 Constant Market Prices by Industry in Aceh Tamiang Regency (billion rupiahs), 2016–2020.....</i>	555

	Halaman Page
12.3	Distribusi Persentase Produk Domestik Regional Bruto Atas Dasar Harga Berlaku Menurut Lapangan Usaha di Kabupaten Aceh Tamiang, 2016–2020..... 557 <i>Percentage Distribution of Gross Regional Domestic Product at Current Market Prices by Industry in Aceh Tamiang Regency, 2016–2020..... 557</i>
12.4	Laju Pertumbuhan Produk Domestik Regional Bruto Atas Dasar Harga Konstan 2010 Menurut Lapangan Usaha di Kabupaten Aceh Tamiang (persen), 2017–2020..... 559 <i>Growth Rate of Gross Regional Domestic Product at 2010 Constant Market Prices by Industry in Aceh Tamiang Regency (percent), 2017–2020..... 559</i>
12.5	Produk Domestik Regional Bruto Atas Dasar Harga Berlaku Menurut Jenis Pengeluaran di Kabupaten Aceh Tamiang (miliar rupiah), 2016–2019..... 561 <i>Gross Regional Domestic Product at Current Market Prices by Type of Expenditure in Aceh Tamiang Regency (billion rupiahs), 2016–2019..... 561</i>
12.6	Produk Domestik Regional Bruto Atas Dasar Harga Konstan 2010 Menurut Jenis Pengeluaran di Kabupaten Aceh Tamiang (miliar rupiah), 2016–2020..... 562 <i>Gross Regional Domestic Product at 2010 Constant Market Prices by Type of Expenditure in Aceh Tamiang Regency (billion rupiahs), 2016–2020 562</i>
13.	PERBANDINGAN ANTAR KABUPATEN KOTA 563 REGENCY/MUNICIPAL COMPARISON..... 563
13.1	Jumlah Penduduk Menurut Kabupaten/Kota di Provinsi Aceh (jiwa), 2016–2020..... 571 <i>Population by Regency/Municipality in Aceh Province (people), 2016–2020..... 571</i>
13.2	Laju Pertumbuhan Produk Domestik Regional Bruto Atas Dasar Harga Konstan 2010 Menurut Kabupaten/Kota di Provinsi Aceh (persen), 2016–2020 573 <i>Rate of Growth of Gross Regional Domestic Products at Constant 2010 Prices by Regency/Municipality in Aceh Province (percent), 2016–2020 573</i>
13.3	Jumlah Penduduk Miskin Menurut Kabupaten/Kota di Provinsi Aceh (ribu), 2016–2020..... 575 <i>Number of Poor Population by Regency/Municipality in Aceh Province (thousand), 2016–2020..... 575</i>

	Halaman Page
13.4	Indeks Pembangunan Manusia Menurut Kabupaten/Kota di Provinsi Aceh, 2016–2020..... 577 <i>Human Development Index by Regency/Municipality in Aceh Province, 2016–2020</i> 577
13.5	Perkembangan Koefisien Gini Ratio Per Kabupaten/Kota di Provinsi Aceh, 2018-2020..... 579 <i>Growth Rate of Gini Ratio Coefficient Per Regency/City in Aceh Province, 2018-2020</i> 579
13.6	Umur Harapan Hidup, Estimasi Lama Sekolah dan Rata-Rata Lama Sekolah Menurut Kabupaten/Kota di Provinsi Aceh, 2019-2020 581 <i>UHH,EYS and MYS by Regency/Kota in Aceh Province 2019-2020</i> 581

<https://acehtamiangkab.bps.go.id>

DAFTAR GAMBAR/LIST OF FIGURES

		Halaman <i>Page</i>
1.1	Jumlah Curah Hujan dan Hari Hujan di Kabupaten Aceh Tamiang, 2020 <i>Amount of Precipitation and Number of Rain Days in Aceh Tamiang Regency, 2020.....</i>	8 8
1.2	Jarak dari Ibukota Kecamatan ke Ibukota Kabupaten di Kabupaten Aceh Tamiang (km), 2020..... <i>Distance between Subdistricts Capital and Regencyity Capital in Aceh Tamiang Regency (km), 2020.....</i>	9 9
2.1	Jumlah Pegawai Negeri Sipil Menurut Tingkat Kepangkatan dan Jenis Kelamin, Desember 2020 <i>Number of Civil Servants by Hierarchy and Sex, December 2020</i>	29 29
2.2	Realisasi Pendapatan dan Belanja Pemerintah Kabupaten Aceh Tamiang (miliar rupiah), 2017–2020..... <i>Actual Aceh Tamiang Regency Government Revenues and Expenditures (billion rupiahs), 2017–2020.....</i>	30 30
3.1	Penduduk, Menurut Kecamatan di Kabupaten Aceh Tamiang, 2020 <i>Population, by Subdistrict in Aceh Tamiang Regency, 2020.....</i>	89 89
3.2	Penduduk Berumur 15 Tahun ke Atas Menurut Kegiatan Selama Seminggu yang Lalu di Kabupaten Aceh Tamiang, 2020..... <i>Population 15 Years of Age by Type of Activity During the Previous Week in Aceh Tamiang Regency, 2020.....</i>	90 90
4.1	Jumlah Sekolah, Guru, dan Murid Sekolah di Bawah Kementerian Pendidikan dan Kebudayaan Menurut Kecamatan di Kabupaten Aceh Tamiang, 2020/2021 <i>Number of Schools, Teachers, and Pupils in Under The Ministry of Education and Culture by Subdistrict in Aceh Tamiang Regency, 2020/2021.....</i>	132 132
4.2	Jumlah Tenaga Kesehatan Menurut Kecamatan di Kabupaten Aceh Tamiang 2020..... <i>Number of Medical Personnel by Subdistrict in Aceh Tamiang Regency 2020.....</i>	133 133

	Halaman Page
5.1	Produksi Cabai Besar Menurut Kecamatan di Kabupaten Aceh Tamiang (kuintal), 2019 dan 2020..... 276 <i>Production of Chili by Subdistrict in Aceh Tamiang Regency (quintal), 2019 and 2020 276</i>
5.2	Jumlah Produksi Kelapa Sawit di Kabupaten Aceh Tamiang Menurut Kecamatan, 2020 277 <i>Number of Palm Tree Production in Aceh Tamiang Regency By Sub District, 2020..... 277</i>
6.1	Produksi, dan Distribusi Listrik PT. PLN (Persero) pada Cabang/Ranting PLN Menurut Kecamatan di Kabupaten Aceh Tamiang, 2020..... 402 <i>Production, and Distribution of PT. PLN (Persero) at PLN Branch by Subdistrict in Aceh Tamiang Regency, 2020 402</i>
6.2	Jumlah Usaha Menengah Kecil di Kabupaten Aceh Tamiang Menurut Kecamatan, 2020..... 403 <i>Number of Small Middle Industries in Aceh Tamiang Regency by Sub District, 2020..... 403</i>
7.1	Jumlah Akomodasi, Kamar, dan Tempat Tidur yang Tersedia pada Hotel Non Bintang dan Akomodasi Lainnya Menurut Kecamatan di Aceh Tamiang, 2020..... 424 <i>Number of Accommodations, Available Rooms and Beds in Non-Classified Hotel in Aceh Tamiang Regency, 2020 424</i>
7.2	Jumlah Rumah Makan/Restoran Menurut Kecamatan di Kabupaten Aceh Tamiang, 2020..... 425 <i>Number of Restaurants by Subdistrict in Aceh Tamiang Regency, 2020 425</i>
8.1	Jumlah Kendaraan di Kabupaten Aceh Tamiang Menurut Status Kepemilikan, 2018-2020..... 454 <i>Number of Vehicles in Aceh Tamiang Regency by Property Status, 2018- 2020 454</i>
8.2	Jumlah Paket Pos dan Surat Kilat Khusus yang Dikirim dan Diterima oleh PT Pos Indonesia di Kabupaten Aceh Tamiang, 2020..... 455 <i>Number of Packet Post adn Special Registered Letter Send and Received by PT Pos Indonesia in Aceh Tamiang Regency, 2020..... 455</i>

9.1	Jumlah Koperasi Aktif Menurut Kecamatan di Kabupaten Aceh Tamiang, 2017–2020.....	477
	<i>Number of Active Cooperative by Subdistrict Aceh Tamiang Regency, 2017–2020</i>	<i>477</i>
9.2	Posisi Pinjaman UMKM yang Diberikan oleh Bank Umum untuk Proyek di Kabupaten Aceh Tamiang (Juta Rupiah) 2020	478
	<i>Outstanding of Micro, Small, and Medium Enterprises Loans in Commercial Banks for Project Located in Aceh Tamiang (Millions Rupiahs) 2020.....</i>	<i>478</i>
10.1	Rata-rata Pengeluaran Makanan per Kapita Sebulan Menurut Komoditas (rupiah) di Kabupaten Aceh Tamiang, 2020	511
	<i>Monthly Average Food Expenditure per Capita by Commodity (rupiahs) in Aceh Tamiang Regency, 2020.....</i>	<i>511</i>
10.2	Persentase Pengeluaran Makanan per Kapita Sebulan Menurut Komoditas (persen) di Kabupaten Aceh Tamiang, 2020.....	512
	<i>Percentage Monthly Food Expenditure per Capita by Commodity (percent) in Aceh Tamiang Regency, 2020.....</i>	<i>512</i>
11.1	Jumlah Surat Izin Usaha yang Diterbitkan Pemerintah Kabupaten Aceh Tamiang Menurut Bulan, 2020.....	522
	<i>Number of Letter of Municipal Government Approval of Bussiness Location in Aceh Tamiang Regency by Month, 2020.....</i>	<i>522</i>
11.2	Jumlah Pedagang di Kabupaten Aceh Tamiang Menurut Kecamatan, 2020	523
	<i>Number of Merchants in Aceh Tamiang Regerency by Subdistrict, 2020.....</i>	<i>523</i>
12.1	Distribusi Persentase Produk Domestik Regional Bruto Atas Dasar Harga Berlaku Menurut Lapangan Usaha di Kabupaten Aceh Tamiang, 2016–2020	549
	<i>Percentage Distribution of Gross Regional Domestic Product at Current Market Prices by Industry in Aceh Tamiang Regency, 2016–2020</i>	<i>549</i>
12.2	Laju Pertumbuhan Produk Domestik Regional Bruto Atas Dasar Harga Konstan 2010 Menurut Lapangan Usaha di Kabupaten Aceh Tamiang (persen), 2017–2020	550
	<i>Growth Rate of Gross Regional Domestic Product at 2010 Constant Market Prices by Industry in Aceh Tamiang Regency (percent), 2017–2020</i>	

	Halaman Page
.....	550
13.1 Jumlah Penduduk Menurut Kabupaten/Kota di Provinsi Aceh (Jiwa), 2020	567
<i>Population by Regency/Municipality in Aceh Province (people), 2020...</i>	567
13.2 Jumlah Penduduk Miskin Menurut Kabupaten/Kota di Provinsi Aceh (ribu), 2020	568
<i>Number of Poor Population by Regency/Municipality in Aceh Province (thousand), 2020</i>	568

<https://acehtamiangkab.bps.go.id>

PENJELASAN UMUM/EXPLANATORY NOTES

Tanda-tanda, satuan-satuan, dan lain-lainnya yang digunakan dalam publikasi ini adalah sebagai berikut:

Symbols, measurement units, and acronyms which are used in this publication, are as follows:

1. TANDA-TANDA/SYMBOLS

Data tidak tersedia/Data not available	: ...
Tidak ada atau nol /Null or zero	: -
Data dapat diabaikan/Data negligible	: 0
Tanda decimal/Decimal point	: ,
Data tidak dapat ditampilkan/Not applicable	: NA
Angka estimasi/Estimated figures	: e
Angka diperbaiki/Revised figures	: r
Angka sementara/Preliminary figures	: x
Angka sangat sementara/Very preliminary figures	: xx
Angka sangat sangat sementara/Very very preliminary figures	: xxx

2. SATUAN/UNITS

barel/barrel	: 158,99 liter/litres = 1/6,2898 m ³
hektar (ha)/hectare (ha)	: 10 000 m ²
kilometer (km)/kilometres (km)	: 1 000 meter/meters (m)
knot/knot	: 1,8523 km/jam (km/hour)
kuintal/quintal	: 100 kg
KWh	: 1 000 Watt hour
MWh	: 1 000 KWh
liter (untuk beras)/litre (for rice)	: 0,80 kg
MMSCF	: 1/35,3 m ³
metrik ton (m.ton)/metric ton (m. ton)	: 0,98421 long ton = 1 000 kg
ons/ounce	: 28,31 gram/grams
ton	: 1 000 kg

Satuan lain: buah, dus, butir, helai/lembar, kaleng, batang, pulsa, ton kilometer (ton-km), jam, menit, persen (%).

Other units: unit, pack, pieces, sheet, tin, pulse, ton-kilometres(ton-km), hour, minute, percent (%).

Perbedaan angka di belakang koma disebabkan oleh pembulatan angka.

The difference in decimal numbers is caused by rounding.

DAFTAR SINGKATAN/ LIST OF ABBREVIATIONS

SI	: Stasiun Iklim
SIMPK	: Stasiun Meteorologi Pertanian Khusus
t.t	: Tempat tidur
BCG	: Bacillus Calmette Guerin
DPT	: Difteri, Pertusis, Tetanus
TT	: Tetanus Toxoid
IOT	: Industri Obat Tradisional/ <i>Traditional Medicine Industry</i>
IKOT	: Industri Kecil Obat Tradisional/ <i>Traditional Medicine Small</i>
Alkes	: Alat kesehatan/ <i>Health Kits</i>
PKRT	: Perbekalan Kesehatan Rumah tangga/ <i>Household Health Logistics</i>
Kompl	: Komplemen/ <i>Complement</i>
IRTP	: Industri Pangan Produksi Rumah Tangga/ <i>Foods Home Industry</i>
PBF	: Pedagang Besar Farmasi/ <i>Pharmacy Whole-seller</i>
GFK	: Gudang Farmasi Kab/Kota/Regency/ <i>Municipality Pharmacy Warehouse</i>
RB	: Rumah Bersalin/ <i>Delivery House</i>
Pustu	: Puskesmas pembantu/ <i>Auxiliary Public Health Center</i>
BP	: Balai Pengobatan/ <i>Polyclinic</i>
TPS	: Tempat Pembuangan Sementara / <i>landfill</i>
Jamkesmas	: Jaminan kesehatan masyarakat miskin/ <i>Poor public health insurance</i>
PJKMU	: Program Jaminan Kesehatan Masyarakat Umum
SIUP	: Surat Ijin Usaha Perdagangan/ <i>Trading Permission Letter</i>
TDP	: Tanda Daftar Perusahaan/ <i>Company Registration Identity</i>
API	: Angka Pengenal Importir/ <i>Importer's Identity Number</i>

Statistik Kunci, 2017–2020 Key Statistics, 2017–2020

Rincian/Description	S a t u a n / Unit	2017	2018	2019	2020 ¹
(1)	(2)	(5)	(6)	(7)	(8)
SOSIAL/SOCIAL					
Penduduk ¹ /Population ¹	jiwa	287 007	291 112	295 011	294 356
Laju Pertumbuhan Penduduk ¹ /Population Growth ¹	%	1,44	1,43	1,34	1,52
Penduduk Miskin ² /Poor People ²	jiwa	42 010	41 209	39 350	38 930
Persentase Penduduk Miskin ² Percentage of Poor People ²	%	14,69	14,21	13,38	13,08
Indeks Pembangunan Manusia-IPM ³ Human Development Index ³	–	67,99	68,45	69,34	69,24
EKONOMI/ECONOMIC					
Produk Domestik Regional Bruto (PDRB) Harga Berlaku ⁴ Gross Regional Domestic Bruto (GRDP) at Current Price ⁴	miliar rupiah billion rupiahs	6 518,27	7 000,46	7 418,93	7 512,69
Laju Pertumbuhan Ekonomi ⁵ /Economic Growth ⁵	%	4	4,3	4,49	0,42
Produk Domestik Regional Bruto (PDRB) Harga Konstan ⁵ Gross Regional Domestic Bruto (GRDP) at Constant Price ⁴	juta rupiah million rupiahs	5 491,01	5 724,23	5 984,42	6 009,37

Catatan/Notes: ¹ Hasil proyeksi penduduk Indonesia 2010–2035 (pertengahan tahun/Juni)/The result of Indonesia population prjection 2010–2035 (mid year/June); Tahun 2020 menggunakan data hasil SP 2020

² Kondisi Maret 2020/Condition at March 2020

³ Sejak tahun 2010, IPM dihitung dengan metode baru. Komponen IPM metode baru adalah angka harapan hidup saat lahir, harapan lama sekolah, rata-rata lama sekolah, dan pengeluaran per kapita/Since 2010, HDI was calculated using new method. New HDI component are life expectancy at birth, expected years of schooling, means years of schooling, and expenditure per capita

⁴ Mulai tahun 2010 mengadopsi System of National Account 2008 (SNA 2008)/Since 2010 is in line with System of National Account 2008 (SNA 2008)

⁵ Menggunakan tahun dasar 2010 (2010=100)/Using 2010 base year (2010=100)

SEJARAH KABUPATEN ACEH TAMIANG

A. Sebelum Kemerdekaan

Kerajaan Tamiang pernah mencapai puncak kejayaannya dibawah pimpinan seorang Raja Muda Setia yang memerintah selama tahun 1330 - 1366 M. Pada masa itu kerajaan tersebut dibatasi :

1. Sungai Raya/Selat Malaka di bagian Utara
2. Besitang di bagian Selatan
3. Selat Malaka di bagian Timur
4. Gunung Segama (Gunung Bendahara/Wilhelmina Gebergte) di bagian Barat.

Pada masa kesultanan Aceh, Kerajaan Tamiang telah mendapat cap Sukureung dan hak Tumpang Gantung (Zainuddin, 1961: 136-137) dari Sultan Aceh Darussalam atas wilayah Negeri Karang dan Negeri Kejuruan Muda. Sementara negeri Sultan Muda Seruway, Negeri Sungai Iyu, Negeri Kaloy, dan Negeri Telaga Meuku merupakan wilayah-wilayah yang belum mendapat cap Sukureung. Karena itu negeri-negeri tersebut dijadikan sebagai wilayah pelindung bagi wilayah yang telah mendapat cap Sikureung.

Pada tahun 1908, dengan berlakunya Staatblad No.112 tahun 1878, maka wilayah Tamiang dimasukkan ke

THE HISTORY OF ACEH TAMIANG

A. Before Independent

The Tamiang kindom had been in top of the glories at leading by Muda Setia King during in 1330 – 1366 M. At that time the kingdom had ben bordered by :

1. ***Sungai Raya/Selat Malaka in the north***
2. ***Besitang in the south***
3. ***Malaka Strait in the east***
4. ***Segama Mountain (Bendahara Montain/ Wilhelmina Gebergte) in the west.***

At the era of Aceh Sultanate, Tamiang Kingdom have been declare as Sukureung and have Tumpang Gantung right (Zainuddin, 1961: 136-137) from Sultan of Aceh Darussalam for Karang Country and Kejuruan Muda Country. While the other region like Country of Sultan Muda Seruway, Sungai Iyu Country, Kaloy Country, dan Telaga Meuku Country hadn't been get Sikureung trademark. Cause that this region used as a protector region for the region who have been claim as Sikureung.

At 1908, when Staatblad Number 112, 1878 have been obtained, then Tamiang region obtained in Geuverment Aceh en

dalam Geuverment Aceh en Onderhoorigheden.

Maksudnya adalah, Tamiang berada dibawah status hukum Onderafdelling.

Dalam Afdeling Oostkust Van Atjeh (Aceh Timur) beberapa wilayah Landschaps berdasarkan Korte Verklaring diakui sebagai Zelfbestuurder, dengan status hukum Onderafdelling Tamiang, termasuk wilayah - wilayah :

1. Landschap Karang
2. Landschap Seruway/Sultan Muda
3. Landschap Kejuruan Muda
4. Landschap Bendahara
5. Landschap Sungai Iyu, dan
6. G o u v e r n e m e n t a g e b i e d Vierkantepaal Kualasimpang.

B. Asal Kata "Tamiang"

Nama Tamiang tumbuh dari legenda "Te-Miyang" atau "Da-Miyang" yang berarti tidak kena gatal atau kebal gatal dari miang bambu. Hal tersebut berhubungan dengan cerita sejarah tentang Raja Tamiang yang bernama Pucook Suloo. Ketika masih bayi, ia ditemukan dalam rumpun bambu betong (istilah Tamiang adalah bulooh) oleh seorang raja berjulukan "Tamiang Pehok". Menginjak dewasa, Pucook Suloo dinobatkan menjadi Raja Tamiang bergelar "Pucook Suloo Raja

en Onderhoorigheden.

The meaning is the Tamiang legality is under Onderafdelling.

In Afdeling Oostkust Van Atjeh (East Aceh) some Landschaps region according to Korte Verklaring declare as Zelfbestuurder, with legality as Onderafdelling Tamiang, including the region of :

1. Landschap Karang
2. Landschap Seruway/ Sultan Muda
3. Landschap Kejuruan Muda
4. Landschap Bendahara
5. Landschap Sungai Iyu, and
6. G o u v e r n e m e n t a g e b i e d Vierkantepaal Kualasimpang.

B. History of "Tamiang" Words

Tamiang words came from the legend of "Te-Miyang" or "Da-Miyang" that mean is un-itchiness from miang bamboo. This relation with history of Tamiang King, Pucook Suloo. When he is baby, he found in betong bamboo cluster (Tamiang term is bulooh) by a king "Tamiang Pehok". When he young, Pucook Suloo been nominated become Tamiang King with the name "Pucook Suloo Te-Miyang King", that mean is "a king who find in bamboo shoot cluster, but un-itchiness".

“Temiyang”, yang artinya “seorang raja yang ditemukan di rumpun rebong, tetapi tidak kena gatal atau kebal gatal”.

Menurut sumber lain, kata Tamiang berasal dari kata “Da Miang”. Sejarah menunjukkan tentang eksistensi wilayah Tamiang melalui prasasti Sriwijaya. Tak kurang pula sastra tulis Cina karya Wee Pei Shih mencatat pula keberadaan negeri Kan Pei Chiang (Tamiang), atau Tumihang dalam Kitab Negara Kertagama. Daerah ini juga berjudul Bumi Muda Sedia, sesuai dengan nama Raja Muda Sedia yang memerintah wilayah ini selama 6 tahun (1330-1336). Raja ini mendapatkan cap Sikureung dan hak Tumpang Gantung dari Sultan Aceh atas wilayah Karang dan Kejuruan Muda kala itu. Selengkapny, data-data tentang Kerajaan Tamiang setidaknya termaktub dalam:

1. Prasasti Sriwijaya yang diterjemahkan oleh Prof. Nilkanta Sastri dalam *The Great Tamralingga (capable of) Strong Action in dangerous Battle* (Moh. Said, 1961:36).
2. Data kuno Tiongkok (dalam buku Wee Pei Shih) ditata kembali oleh I.V.Mills, 1937, halaman 24, tercatat negeri Kan Pei Chiang (Tamiang) yang berjarak 5 kilometer

According other source, Tamiang words came from “Da Miang”. Histories show that existence of Tamiang region show in Sriwijaya epigraphy. In Chinese literature by Wee Pei Shih creation, record the existence of Kan Pei Chiang land (Tamiang), or Tumihang in Negara Kertagama Book. This region has been named too as Bumi Muda Sedia, same with the name of Muda Sedia King which lead this region during 6 year (1330-1336). This king nominate as Sikureang and have tumpang tindih right form Aceh Sultan for Karang region and Kejuruan Muda at the time. The details, all data about Tamiang Kingdom record in :

1. *Sriwijaya epigraphy which translate by Prof. Nilkanta Sastri in The Great Tamralingga (capable of) Strong Action in dangerous Battle (Moh. Said, 1961:36).*
2. *Old China data (in Wee Pei Shih Book) new released by I.V.Mills, 1937, page 24, recorded that Kan Pei Chiang Land (Tamiang) is 5 kilometer (35 mil) from Diamond Point*

- (35 mil) dari Diamond Point (Posri).
3. Kerajaan Islam Tamiang dalam The Rushinuddin's Geographical Notices (1310 M).
 4. Tercatat sebagai "Tumihang" dalam syair 13 buku Nagara kertagama (M.Yamin, 1946: 51).
 5. Benda-benda peninggalan budaya yang terdapat pada situs Tamiang (Penemuan T. Yakob, Meer Muhr, serta Sartono, dkk).

Berkaitan dengan data-data tersebut dan ditambah penelitian terhadap penemuan fosil sejarah, maka nama Tamiang dipakai menjadi usulan bagi pemekaran status wilayah Pembantu Bupati Aceh Timur Wilayah-III, yang meliputi wilayah bekas Kewedanaan Tamiang.

A. Pemekaran Tamiang

Tuntutan pemekaran daerah di Propinsi Daerah Istimewa Aceh sebenarnya telah dicetuskan dan diperjuangkan sejak 1957 awal masa Propinsi Aceh ke-II, termasuk eks-Kewedanaan Tamiang diusulkan menjadi Kabupaten Daerah Otonom. Usulan tersebut lantas mendapat dorongan semangat yang lebih kuat lagi sehubungan dengan keluarnya ketetapan MPRS hasil Sidang Umum ke-IV tahun 1966 tentang pemberian otonomi

(Posri).

3. 3. *Tamiang Moslem King-dom in The Rushinuddin's Geographical Notices (1310 M).*
4. 4. *Recorded as "Tumihang" in 13 Nagara kertagama rhyme book (M.Yamin, 1946:51).*
5. *Archaeological remain at Tamiang site (found by T. Yakob, Meer Muhr, Sartono, and friends).*

According with that data and add by archaeologist research about historical fossil, Tamiang words nominated to used for new region in East Aceh Regent assistance Division III, that include ex Tamiang region.

A. Tamiang Formed

The demand of regional divide in Aceh Special Region Province have been declare and fight since 1957 at beginning of second period of Aceh Province, including ex Tamiang region have been promoted become autonomy region. That motion get more strong according to MPRS constancy in 4rd general meeting at 1996 about autonomy grant.

seluas-luasnya.

Dalam usulnya mengenai pelaksanaan otonomi secara riil dengan Memorandum Nomor B-7/DPRD-GR/66, Dewan Perwakilan Rakyat Daerah-Gotong Royong (DPRD-GR) Propinsi Daerah Istimewa Aceh mengusulkan sebagai berikut:

1. Bekas Kewedanaan Alas dan Gayo Lues menjadi Kabupaten Aceh Tenggara dengan ibukotanya Kutacane.
2. Bekas daerah Kewedanaan Bireun, menjadi Kabupaten Djeumpa dengan ibukota Bireun.
3. Tujuh kecamatan dari bekas Kewedanaan Blang Pidie menjadi Kabupaten Aceh Barat Daya dengan ibukota Blang Pidie.
4. Bekas Daerah "Kewedanaan Tamiang" menjadi Kabupaten Aceh Tamiang dengan ibukotanya Kualasimpang.
5. Bekas daerah Kewedanaan Singkil menjadi Kabupaten Singkil dengan ibukotanya Singkil.
6. Bekas daerah Kewedanaan Simeulue menjadi Kabupaten Simeulue dengan ibukotanya Sinabang.
7. Kotif Langsa menjadi Kotamadya Langsa.

(Posri).

In memo motion about autonomy realization in real by Memo Number B-7/DPRD-GR/66, Regional Parliament – Gotong Royong (DPRD-GR) of Special Province Aceh promote that:

1. *Ex district of Alas and Gayo Lues become South-East Aceh Sub Regency with Kutacane as the capital city.*
2. *Ex district of Bireun become Djeumpa Sub Regency with Bireun as the capital city.*
3. *Seven Sub District from ex Blang Pidie District become West-South Aceh Regency with Blang Pidie as the capital city.*
4. *Ex district of Tamiang become Aceh Tamiang Regency with Kuala Simpang as the capital city.*
5. *Ex district of Singkil become Singkil Regency with Singkil as the capital city.*
6. *Ex district of Simeulue become Simeulue Regency with Sinabang as the capital city.*
7. *Langsa Administrative City become Langsa Regency.*

Sebahagian besar usulan tersebut sudah menjadi kenyataan namun usulan mengenai Tamiang belum dikabulkan.

Sebagai tindak lanjut dari cita-cita masyarakat Tamiang, maka pada era reformasi, sesuai Undang-Undang No. 22/1999 tentang Pemerintahan Daerah, maka keinginan Tamiang untuk menjadi daerah otonomi terbuka kembali dan mendapat dukungan melalui:

1. Bupati Aceh Timur dengan surat No. 2557/138/tanggal 23 Maret 2000 ke DPRD Kabupaten Aceh Timur tentang usul peningkatan status Pembantu Bupati Wilayah-III Kuala Simpang menjadi Kabupaten Aceh Tamiang.
2. DPRD Kabupaten Aceh Timur dengan surat No. 1086/100-A/2000, tanggal 9 Mei 2000, tentang persetujuan peningkatan status Kabupaten Aceh Tamiang.
3. Surat Bupati Aceh Timur, No. 12032/138 tanggal 4 Mei 2000 kepada Gubernur Daerah Istimewa Aceh tentang peningkatan status Kabupaten Aceh Tamiang.
4. Surat Gubernur Daerah Istimewa Aceh No. 138/9801 tanggal 8 Juni 2000 kepada DPRD Propinsi Daerah Istimewa Aceh tentang peningkatan status

Most of that's motion have been come true but motion about Tamiang not realized at the time.

As continues action from wishes of Tamiang society, then at reformation era, according constitution number 22/1999 about Regional Government, then the wish to make Tamiang become autonomy region open again and have support by :

1. *East Aceh Regent with a letter number 2557/138/23 march 2000 to East Aceh Regional Parliament about motion to promote status of region-III Kuala Simpang become Aceh Tamiang Regency.*
2. *East Aceh Regional Parliament with letter number 1086/100-A/2000, 9 May 2000, about the agreement for promotion status of Aceh Tamiang Regency.*
3. *A letter from East Aceh Regent number 12032/138 4 May 2003 to Governor of Aceh Special Region about the promotion status of Aceh Tamiang Regency.*
4. *A letter from Governor of Aceh Special Region number 138/9801 tanggal 8 June 2000 to Regional Parliament of Aceh Special Region about the promotion status of Aceh*

Kabupaten Aceh Tamiang.

5. Surat DPRD Daerah Istimewa Aceh No. 1378/8333 tanggal 20 Juli 2000 tentang persetujuan peningkatan status Kabupaten Aceh Tamiang.
6. Surat Gubernur Daerah Istimewa Aceh No. 135/1764 tanggal 29 Januari 2001 kepada Menteri Dalam Negeri dan Otonomi Daerah Republik Indonesia Cq. Dirjen PUMD tentang usul peningkatan status Daerah Pembantu Bupati dan Kota Administrasi menjadi Daerah Otonom.

Tamiang Regency.

5. *A letter from Regional Parliament of Aceh Special Region number 1378/8333 20 July 2000 about the agreement for the promotion status of Aceh Tamiang Regency.*
6. *A letter from Governor of Aceh Special Region number 135/1764 29 January 2001 to Country Minister and Regional Autonomy of Indonesian c.q. PUMD director general about the promotion status for Regent Assistance Region and Administrative City become a autonomy region.*

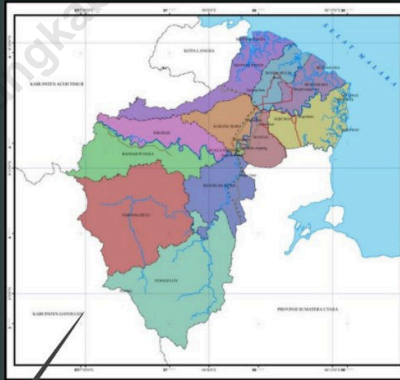
<https://acehtamiangkab.bps.go.id>

01

GEOGRAFI DAN IKLIM GEOGRAPHY AND CLIMATE

Luas Kabupaten Aceh Tamiang
1 957,02 km persegi

Terdiri dari 12
Kecamatan dan
213 Desa



Tenggelun merupakan
kecamatan terluas sebesar 15 %
dari total luas wilayah



Data Mencerdaskan Bangsa

PENJELASAN TEKNIS**TECHNICAL NOTES**

1. Secara astronomis, Kabupaten Aceh Tamiang terletak antara 03°53'18,81" - 04°32'56,76" ' Lintang Utara dan 97°43'41,51" - 98°14'45,41" Bujur Timur.
 2. Berdasarkan posisi geografisnya, Kabupaten Aceh Tamiang memiliki batas-batas: sebelah utara berbatasan dengan Kabupaten Aceh Timur, Kota Langsa dan Selat Malaka. Sebelah timur berbatasan dengan Kabupaten Langkat Provinsi Sumatera Utara dan Selat Malaka. Sebelah selatan berbatasan dengan Kabupaten Langkat Provinsi Sumatera Utara dan Kabupaten Gayo Lues. Kemudian sebelah barat berbatasan dengan Kabupaten Aceh Timur dan Kabupaten Gayo Lues.
 3. Berdasarkan letak geografisnya, Kabupaten Aceh Tamiang berada di ujung timur Provinsi Aceh, berbatasan dengan Provinsi Sumatera Utara.
 4. Kabupaten Aceh Tamiang terdiri dari 12 kecamatan, yaitu:
 - Kecamatan Tamiang Hulu
 - Kecamatan Bandar Pusaka
 - Kecamatan Kejuruan Muda
 - Kecamatan Tenggulun
 - Kecamatan Rantau
 - Kecamatan Kota Kuala Simpang
1. *Astronomically, Aceh Tamiang Regency is located between 03°53'18,81" - 04°32'56,76" North Latitude and 7°47' South Latitude, and between 97°43'41,51" - 98°14'45,41" East Longitude.*
 2. *In terms of geographic position, Indonesia has boundaries as follows: the north is bordered by East Aceh Regency, Langsa City and the Malacca Strait. The east is bordered by Langkat Regency, North Sumatra Province and the Malacca Strait. The south is bordered by Langkat Regency, North Sumatra Province and Gayo Lues Regency. Then in the west it is bordered by East Aceh Regency and Gayo Lues Regency.*
 3. *In terms of geographic location, Aceh Tamiang Regency is located at western area of Aceh Province, border with North Sumatera Province.*
 4. *Aceh Tamiang Regency has 18 Subdistricts:*
 - *Tamiang Hulu Subdistrict*
 - *Bandar Pusaka Subdistrict*
 - *Kejuruan Muda Subdistrict*
 - *Tenggulun Subdistrict*
 - *Rantau Subdistrict*
 - *Kota Kuala Simpang Subdistrict*

- Kecamatan Seruway
 - Kecamatan Bendahara
 - Kecamatan Banda Mulia
 - Kecamatan Karang Baru
 - Kecamatan Sekerak
 - Kecamatan Manyak Payed
- Seruway Subdistrict
 - Bendahara Subdistrict
 - Banda Mulia Subdistrict
 - Karang Baru Subdistrict
 - Sekerak Subdistrict
 - Manyak Payed Subdistrict
5. BPS Kabupaten Aceh Tamiang telah melakukan pendataan rutin seperti Pendataan Potensi Desa (Podes), Survei Sosial dan Ekonomi Nasional (Susenas), Survei Ketenagakerjaan Nasional (Sakernas), Survei Ubinan, dan lain-lain. Selain itu, setiap 10 tahun sekali BPS melaksanakan Sensus Penduduk, Sensus Ekonomi, dan Sensus Pertanian.
 6. Metode Pengumpulan Data Pengumpulan data dilakukan melalui wawancara langsung oleh petugas terlatih dengan narasumber yang relevan. Petugas adalah aparatur ataupun mitra kerja BPS Kabupaten.
 7. Desa adalah satuan wilayah yang ditempati oleh sejumlah penduduk sebagai kesatuan masyarakat termasuk di dalamnya kesatuan masyarakat hukum yang mempunyai organisasi pemerintahan terendah dan langsung di bawah camat serta berhak menyelenggarakan rumah tangga sendiri dalam ikatan negara kesatuan Republik Indonesia (RI). Ciri utama desa adalah kepala desanya dipilih
5. *BPS-Statistics of Aceh Tamiang Office has experience in performing data collection, include: Village Potential (Podes), The National Socio-Economic Survey (Susenas), The Labour Force Survey (Sakernas), Ubinan Survey, etc. Moreover, every 10 years BPS performs censuses; Population Census, Economic Census, and Agriculture Census.*
 6. *Method of Data Collection Data collection carried out through direct interviews by trained personnel with relevant respondents. The interviewers are BPS Regency/City personnel or partners.*
 7. *Village is a unit area occupied by a number of people as the unity of the community including the legal community unit which has the lowest administration organization and directly under the district head and the right to conduct his own household in the bonds of the unitary Republic of Indonesia (RI). The main characteristic of the village is the village chief chosen by the local community.*

oleh masyarakat setempat.

8. Kelurahan adalah satuan wilayah yang ditempati oleh sejumlah penduduk yang mempunyai organisasi pemerintahan terendah langsung di bawah camat dan tidak berhak menyelenggarakan rumah tangga sendiri. Ciri utama kelurahan adalah kepala kelurahannya (lurah) sebagai pegawai negeri dan tidak dipilih oleh rakyat.
8. *Village is a unit of area occupied by a population that has the lowest administration organization directly under the district and not the right to conduct his own household. The main characteristic of the village is the head of his village (headman) as a public servant and not chosen by public election.*

<https://acehtamiangkab.bps.go.id>

ULASAN

Kabupaten Aceh Tamiang terletak antara 03053'18,81" – 04032'56,76" Lintang Utara dan 97043'41,51" – 98014'45"41 Bujur Timur, dengan ibu kota kabupaten yaitu Karang Baru.

Di sebelah utara, Kabupaten Aceh Tamiang berbatasan dengan Kabupaten Aceh Timur, Kota Langsa, dan Selat Malaka. Sebelah timur berbatasan dengan Kabupaten Langkat Provinsi Sumatera Utara, dan Selat Malaka. Sebelah selatan berbatasan dengan Kabupaten Langkat Provinsi Sumatera Utara dan Kabupaten Gayo Lues. Kemudian sebelah barat berbatasan dengan Kabupaten Aceh Timur dan Kabupaten Gayo Lues.

Kabupaten Aceh Tamiang memiliki luas wilayah 1.957,02 km². Wilayah Kabupaten Aceh Tamiang sebagian besar berupa wilayah perbukitan dan pegunungan pada wilayah bagian timur, dan berupa pesisir pada bagian utara dan barat laut yang letaknya berbatasan langsung dengan Selat Malaka.

Kecamatan Tenggulun merupakan kecamatan terluas di Kabupaten Aceh Tamiang dengan luas wilayah mencapai 295,55 km² (15,10% dari luas Aceh Tamiang). Kecamatan dengan jarak terjauh dari ibu kota adalah Bandar Pusaka, dengan jarak 31 km.

DESCRIPTION

Aceh Tamiang Regency is located between 03053'18,81" – 04032'56,76" North Latitude and 97043'41,51" – 98014'45" 41 East Longitude, with the district capital is Karang Baru.

In the north, Aceh Tamiang Regency is bordered by East Aceh District, Langsa City, and the Malacca Strait. In the east, it is bordered by Langkat Regency, North Sumatra Province, and the Malacca Strait. In the south, it is bordered by Langkat Regency, North Sumatra Province, and Gayo Lues Regency. Then in the west is bordered by East Aceh Regency and Gayo Lues Regency.

Aceh Tamiang Regency has an area of 1,957.02 km². The area of Aceh Tamiang Regency is mostly hilly and mountainous in the eastern region, and in the form of coasts in the north and northwest which are directly adjacent to the Malacca Strait.

Tenggulun District is the largest sub-district in Aceh Tamiang Regency with an area of 295.55 km² (15.10% of the area of Aceh Tamiang). The district with the furthest distance from the capital is Bandar Pusaka, with a distance of 31 km.

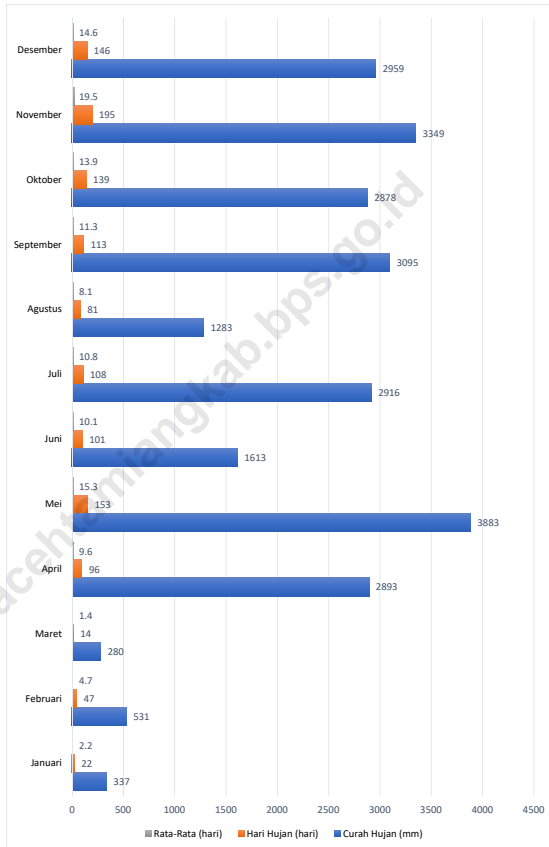
Curah hujan tertinggi pada tahun 2020, terjadi di Bulan Mei yaitu sebanyak 3.883 mm, terendah terjadi di Bulan Maret sebanyak 280 mm.

The highest rainfall in 2020, occurred in May, amounting to 3,883 mm, the lowest occurred in March as much as 280 mm.

<https://acehtamiangkab.bps.go.id>

Gambar
Figures 1.1

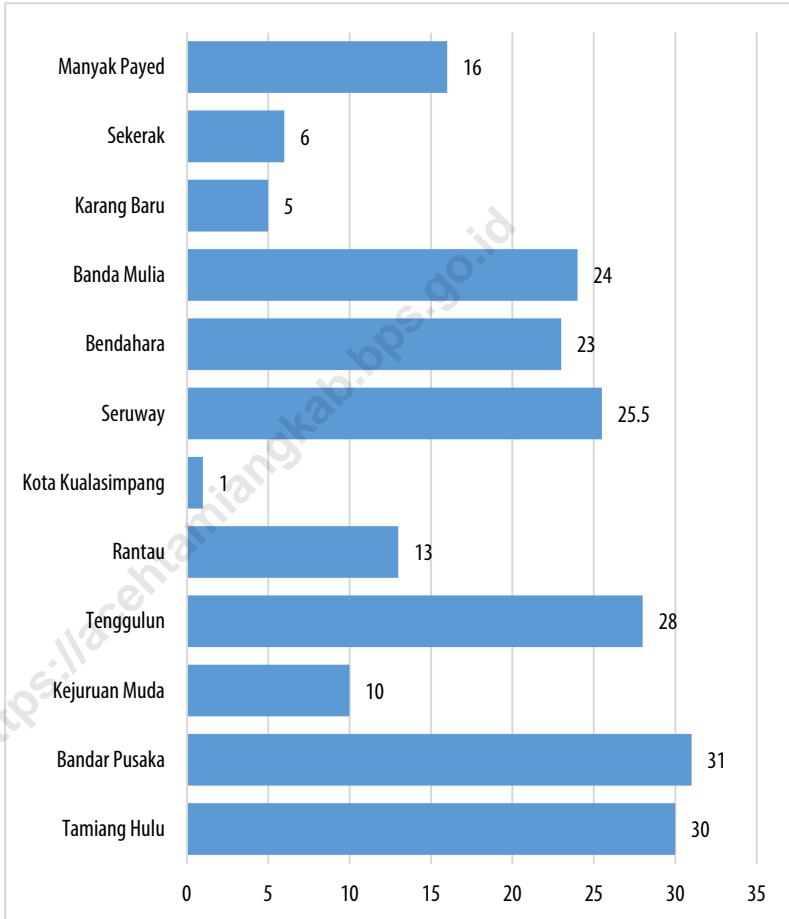
Jumlah Curah Hujan dan Hari Hujan di Kabupaten Aceh Tamiang, 2020
Amount of Precipitation and Number of Rain Days in Aceh Tamiang Regency, 2020



Sumber/Source : Dinas Pertanian, Perkebunan dan Peternakan Kabupaten Aceh/ Aceh Tamiang Agriculture, Plantation and Animal Husbandry Office

Gambar 1.2
Figures

Jarak dari Ibukota Kecamatan ke Ibukota Kabupaten di Kabupaten Aceh Tamiang (km), 2020
Distance between Subdistricts Capital and Regency City Capital in Aceh Tamiang Regency (km), 2020



Sumber/Source : Badan Pusat Statistik Kabupaten Aceh Tamiang

1.1 KEADAAN GEOGRAFI GEOGRAPHY CONDITION

Tabel 1.1.1 **Luas Daerah dan Jumlah Pulau Menurut Kecamatan di Kabupaten Aceh Tamiang, 2020**
Table 1.1.1 **Total Area and Number of Islands by Subdistrict in Aceh Tamiang Regency, 2020**

Kecamatan Subdistrict	Ibukota Kecamatan Capital of Subdistrict	Luas Total Area (km ² /sq.km)
(1)	(2)	(3)
Tamiang Hulu	Pulau Tiga	194,63
Bandar Pusaka	Babo	252,37
Kejuruan Muda	Sungai Liput	124,48
Tenggulun	Simpang Kiri	295,55
Rantau	Alur Cucur	51,71
Kota Kualasimpang	Kuala Simpang	4,48
Seruway	Tangsi Lama	188,49
Bendahara	Sungai Iyu	132,53
Banda Mulia	Telaga Meuku	48,27
Karang Baru	Karang Baru	139,45
Sekerak	Sekerak Kanan	257,95
Manyak Payed	Tualang Cut	267,11
Aceh Tamiang	Karang Baru	1 957,02

Continued/Bersambung

Lanjutan Tabel/*Continued Table 1.1.1*

Kecamatan Subdistrict	Persentase terhadap Luas Kabupaten Percentage to Regency Area	Jumlah Pulau Number of Islands
(1)	(4)	(5)
Tamiang Hulu	9,95	1
Bandar Pusaka	12,90	1
Kejuruan Muda	6,36	1
Tenggulun	15,10	1
Rantau	2,64	1
Kota Kualasimpang	0,23	1
Seruway	9,63	1
Bendahara	6,77	1
Banda Mulia	2,47	1
Karang Baru	7,13	1
Sekerak	13,18	1
Manyak Payed	13,65	1
Aceh Tamiang	100,00	1

Catatan/Note: ¹ Berdasarkan Peraturan Menteri Dalam Negeri Nomor 137 Tahun 2017 tanggal 29 Desember 2017/*Based on Minister of Home Affairs Regulation Number 137/2017, December 29, 2017*

² Berdasarkan informasi Kementerian Dalam Negeri Tahun 2018/*Based on information from Ministry of Home Affairs, 2018*

Sumber/Source: Kementerian Dalam Negeri/*Ministry of Home Affairs*

Tabel 1.1.2 **Tinggi Wilayah dan Jarak ke Ibukota Kabupaten Menurut Kecamatan di Kabupaten Aceh Tamiang, 2020**
Altitude and Distance to the Capital of Regency by Subdistrict in Aceh Tamiang Regency, 2020

Kecamatan Subdistrict	Tinggi Wilayah (mdpl) Altitude (m a.s.l)	Jarak ke Ibukota Kabupaten Distance to the Capital of Regency
(1)	(2)	(3)
Tamiang Hulu	3	30,00
Bandar Pusaka	14	31,00
Kejuruan Muda	12	10,00
Tenggulun	3	28,00
Rantau	4	13,00
Kota Kualasimpang	12	1,00
Seruway	6	25,50
Bendahara	16	23,00
Banda Mulia	2	24,00
Karang Baru	8	5,00
Sekerak	8	6,00
Manyak Payed	4	16,00
Aceh Tamiang	8	0

Catatan/Note: ¹ Berdasarkan Peraturan Menteri Dalam Negeri Nomor 137 Tahun 2017 tanggal 29 Desember 2017/*Based on Minister of Home Affairs Regulation Number 137/2017, December 29, 2017*

² Berdasarkan informasi Kementerian Dalam Negeri Tahun 2018/*Based on information from Ministry of Home Affairs, 2018*

Sumber/Source: Badan Pusat Statistik/BPS of Statistics

Tabel
Table 1.1.3

**Letak Geografis Seluruh Kecamatan di Kabupaten Aceh
Tamiang, 2020**
*Geographic Position of All Subdistrict in Aceh Tamiang
Regency, 2020*

Kecamatan Subdistrict	Letak Geografis Geographical Position	
	Lintang Utara North Longitude (LU/NL)	BujurTimur East Latitude (BT/EL)
(1)	(2)	(3)
Tamiang Hulu	04°02'36,00" - 04°20'43,00"	97°43'51,00" - 98°00'53,00"
Bandar Pusaka	04°02'36,00" - 04°20'43,00"	97°43'51,00" - 98°00'53,00"
Kejuruan Muda	03°53'19,00" - 04°21'50,00"	97°48'34,00" - 98°12'42"
Tenggulun	03°53'19,00" - 04°21'50,00"	97°48'34,00" - 98°12'42"
Rantau	04°15'13,51" - 04°22'59,00"	98°03'40,54" - 98°09'13,00"
Kota Kualasimpang	04°16'24,00" - 04°17'57,00"	97°03'16,00" - 97°04'25,00"
Seruway	04°43'32,00" - 05°06'57,00"	97°31'28,00" - 97°39'34,00"
Bendahara	04°43'32,00" - 05°06'57,00"	96°41'28,00" - 97°39'34,00"
Banda Mulia	04°43'32,00" - 05°06'57,00"	96°41'28,00" - 97°39'34,00"
Karang Baru	04°15'31,00" - 04°23'39,00"	97°46'32,00" - 98°06'19,00"
Sekerak	04°15'31,00" - 04°23'39,00"	97°46'32,00" - 98°06'19,00"
Manyak Payed	04°20'52,00" - 04°32'57,00"	97°49'52,00" - 98°10'34,00"
Aceh Tamiang	03°53'18,81" - 04°32'56,76"	97°43'41,51" - 98°14'45,41"

Catatan/Note: ¹ Berdasarkan Peraturan Menteri Dalam Negeri Nomor 137 Tahun 2017 tanggal 29 Desember 2017/*Based on Minister of Home Affairs Regulation Number 137/2017, December 29, 2017*

² Berdasarkan informasi Kementerian Dalam Negeri Tahun 2018/*Based on information from Ministry of Home Affairs, 2018*

Sumber/Source: Badan Pusat Statistik Kabupaten Aceh Tamiang/ *Aceh Tamiang Central Boards of Statistic*

Tabel 1.1.4 Jumlah Sertifikat Diselesaikan di Kabupaten Aceh Tamiang selama Tahun 2020
Table 1.1.4 Number of Certificate is Finished In Aceh Tamiang Regency, during 2020

Bulan Month	Hak Milik	Hak Guna Bangunan	Hak Pakai	Hak Guna Usaha
(1)	(2)	(3)	(4)	(5)
Januari	42	3	9	-
Februari	98	1	3	-
Maret	730	140	-	-
April	879	-	-	-
Mei	736	-	-	-
Juni	293	-	3	-
Juli	164	22	-	-
Agustus	82	23	-	-
September	128	1	-	-
Oktober	52	4	-	-
November	51	15	2	-
Desember	12	-	-	-
Aceh Tamiang	3 267	209	17	-

Catatan/Note: ¹ Berdasarkan Peraturan Menteri Dalam Negeri Nomor 137 Tahun 2017 tanggal 29 Desember 2017/Based on Minister of Home Affairs Regulation Number 137/2017, December 29, 2017

² Berdasarkan informasi Kementerian Dalam Negeri Tahun 2018/Based on information from Ministry of Home Affairs, 2018

Sumber/Source: Badan Pertanahan Nasional Aceh Tamiang/ Aceh Tamiang of National Land Boards

1.2 KEADAAN IKLIM CLIMATE CONDITION

Tabel 1.2.1 Pengamatan Unsur Iklim Menurut Bulan di Stasiun Meteorologi Malikul Saleh, 2020
Observation of Climate Elements By Months at the Malikul Saleh Meteorological Station, 2020

Bulan Month	Suhu/Temperature (°C)			Kelembaban/Humidity (%)		
	Minimum	Rata-rata Average	Maksimum Maximum	Minimum	Rata-rata Average	Maksimum Maximum
(1)	(2)	(3)	(4)	(5)	(6)	(7)
Januari/January	21,20	26,98	35,50	55,00	83,23	100,00
Februari/February	21,00	26,91	32,50	57,00	84,73	100,00
Maret/March	21,00	27,90	33,80	53,00	81,97	98,00
April/April	22,50	27,61	33,60	49,00	85,05	100,00
Mei/May	23,20	27,39	33,10	42,00	88,07	100,00
Juni/June	23,10	27,40	32,90	60,00	84,98	100,00
Juli/July	21,40	27,02	32,80	56,00	84,88	98,00
Agustus/August	23,20	27,82	33,50	44,00	82,73	98,00
September/September	23,00	27,20	34,60	43,00	84,08	99,00
Oktober/October	22,60	27,27	33,70	57,00	83,28	99,00
November/November	22,90	26,41	32,00	60,00	88,13	99,00
Desember/December	21,90	25,97	31,70	65,00	89,29	99,00

Continued/Bersambung

Lanjutan Tabel/*Continued Table 1.2.1*

Bulan Month	Kecepatan Angin (m/det) Wind Velocity (m/sec)			Tekanan Udara/Atmospheric Pressure (mb)		
	Minimum	Rata-rata Average	Maksimum Maximum	Minimum	Rata-rata Average	Maksimum Maximum
(1)	(8)	(9)	(10)	(11)	(12)	(13)
Januari/January	calm	2,12	22,64	1003,80	1007,64	1012,50
Februari/February	calm	2,60	9,26	1003,50	1008,00	1011,30
Maret/March	calm	1,90	8,75	1002,00	1006,87	1011,80
April/April	calm	2,06	6,69	1003,30	1006,66	1009,70
Mei/May	calm	1,78	7,72	999,60	1005,45	1009,90
Juni/June	calm	1,90	15,43	1001,80	1005,46	1009,50
Juli/July	calm	2,01	5,66	1001,30	1005,00	1008,60
Agustus/August	calm	2,02	5,66	1000,80	1005,08	1008,90
September/September	calm	1,91	6,69	1000,00	1005,67	1009,60
Oktober/October	calm	1,92	5,66	1000,70	1005,21	1009,30
November/November	calm	1,86	6,17	1002,50	1006,54	1010,40
Desember/December	calm	1,78	5,66	1002,30	1006,45	1010,10

Continued/Bersambung

Lanjutan Tabel/*Continued Table 1.2.1*

Bulan Month	Jumlah Curah Hujan Number of Precipitation (mm)	Jumlah Hari Hujan (hari) Number of Rainy Days (day)	Rata-rata Harian Penyinaran Matahari (Persen) Duration of Sunshine (Percent)
(1)	(14)	(15)	(16)
Januari/ <i>January</i>	7,60	5	87,16
Februari/ <i>February</i>	56,00	13	82,34
Maret/ <i>March</i>	19,80	6	91,21
April/ <i>April</i>	183,60	16	79,54
Mei/ <i>May</i>	433,60	21	65,60
Juni/ <i>June</i>	149,70	16	85,63
Juli/ <i>July</i>	137,20	15	78,63
Agustus/ <i>August</i>	3,40	7	84,88
September/ <i>September</i>	65,40	20	48,32
Oktober/ <i>October</i>	75,80	17	54,09
November/ <i>November</i>	230,80	23	56,11
Desember/ <i>December</i>	374,20	24	54,42

Catatan/*Note*: ...Sumber/*Source*: Badan Meteorologi Klimatologi dan Geofisika Indonesia/*Indonesian Agency for Meteorology, Climatology and Geophysics*

Tabel 1.2.2 **Jumlah Curah Hujan dan Hari Hujan di Kabupaten Aceh Tamiang, 2020**
Table *Amount of Precipitation and Number of Rain Days in Aceh Tamiang Regency, 2020*

Bulan Month	Curah Hujan Rain Fall (mm)	Hari Hujan (Hari) Rain Day (Day)	Rata-rata (Hari)/ Average (day)
(1)	(2)	(3)	(4)
Januari	337	22	2.2
Februari	531	47	4.7
Maret	280	14	1.4
April	2 893	96	9.6
Mei	3 883	153	15.3
Juni	1 613	101	10.1
Juli	2 916	108	10.8
Agustus	1 283	81	8.1
September	3 095	113	11.3
Oktober	2 878	139	13.9
November	3 349	195	19.5
Desember	2 959	146	14.6

Catatan/Note...

Sumber/Source: Dinas Pertanian, Perkebunan dan Peternakan Kabupaten Aceh/ Aceh Tamiang Agriculture, Plantation and Animal Husbandry Office

02

**PEMERINTAHAN
GOVERNMENT**


PNS Pemerintah Kabupaten **Aceh Tamiang**
tahun 2020 berjumlah 4 548 orang



PNS berjenis kelamin **laki-laki**
sebanyak **1 682** orang



PNS berjenis kelamin **perempuan**
sebanyak **2 866** orang



Data Mencerdaskan Bangsa

PENJELASAN TEKNIS**TECHNICAL NOTES**

1. Pemerintahan Indonesia menganut sistem presidensial yang berdasarkan Pancasila. Pancasila terdiri atas lima dasar, yaitu:
 1. Ketuhanan Yang Maha Esa;
 2. Kemanusiaan yang adil dan beradab;
 3. Persatuan Indonesia;
 4. Kerakyatan yang dipimpin oleh hikmat kebijaksanaan dalam permusyawaratan perwakilan;
 5. Keadilan sosial bagi seluruh rakyat Indonesia.
 2. Sistem politik di Indonesia didasarkan pada kekuasaan legislatif, eksekutif, dan yudikatif (Trias Politika).
 3. Kekuasaan Legislatif di pegang oleh Majelis Permusyawaratan Rakyat (MPR) sebagai lembaga tertinggi negara. Keanggotaan MPR berubah setelah Amandemen UUD 1945 pada periode 1999–2004. Seluruh anggota MPR adalah anggota DPR (Dewan Perwakilan Rakyat) ditambah anggota DPD (Dewan Perwakilan Daerah). Anggota DPR dan DPD dipilih melalui pemilihan umum (pemilu) dan dilantik dalam masa jabatan lima tahun.
1. *The Indonesian Government follows the presidential system based on the Five Principles (Pancasila). Pancasila consists of five principles, namely:*
 1. *The Belief in One God;*
 2. *A just and civilized humanism;*
 3. *Unity of Indonesia;*
 4. *Democratic citizenship led by wise guidance born of representative consultation;*
 5. *Social just for all the people of Indonesia.*
 2. *The political system in Indonesia is based on Trias Politica principle or separation of legislative, executive, and judicative power.*
 3. *Legislative power is held by People's Consultative Assembly (MPR) as the highest institution. The MPR membership changed after the amandement of The 1945 Constitution of The Republic of Indonesia (UUD 1945) during the period 1999–2004. MPR members are all The Indonesian House of Representative (DPR) members plus Regional Representatives Council (DPD). DPR and DPD members are elected through a general election and appointed for a five-years membership.*

4. Lembaga eksekutif berpusat pada presiden, wakil presiden, dan kabinet. Sistem pemerintahan di Indonesia adalah Presidensial, sehingga para menteri berada di bawah dan bertanggung jawab kepada presiden.
 5. Sejak masa reformasi dan adanya amandemen UUD 1945, lembaga yudikatif dijalankan oleh Mahkamah Agung, termasuk pengaturan administrasi para hakim.
 6. Susunan pemerintahan Republik Indonesia periode 2014–2020 terdiri dari presiden, wakil presiden, lembaga tinggi negara, kementerian, lembaga setingkat menteri, dan Lembaga Pemerintahan Non Kementerian (LPNK).
 7. Lembaga tinggi negara terdiri dari Majelis Permusyawaratan Rakyat (MPR), Dewan Perwakilan Rakyat (DPR), Badan Pemeriksa Keuangan (BPK), dan Mahkamah Agung (MA), Dewan Perwakilan Daerah (DPD), Mahkamah Konstitusi (MK), dan Komisi Yudisial (KY).
 8. Kementerian terdiri dari kementerian koordinator dan kementerian.
 9. Setiap daerah dipimpin oleh kepala pemerintah daerah yang
4. *The executives consist of president, vice president, and ministerial cabinet. In Indonesia the ministerial cabinet follows the Presidential Cabinet system where every minister is responsible to the president and does not represent political parties in the parliament.*
 5. *Since the reformation era and after the amandement of UUD 1945, The judicative power has been run by the Supreme Court, including the administrative arrangement of judges.*
 6. *The government structure of the Republic of Indonesia period 2014–2020 consists of president, vice president, state supreme agencies, ministries, ministerial level institutions, and non-ministerial institutions (LPNK).*
 7. *State supreme agencies consist of The People's Consultative Assembly (MPR), The House of Representative (DPR), The Audit Board of the Republic of Indonesia (BPK), Supreme Court (MA), Local Councils (DPD), Constitutional Court (MK), and Judicial Commision (KY).*
 8. *Ministries consist of coordinating ministry and departmental ministry.*
 9. *Each region is led by the head of the regional government called*

disebut kepala daerah. Kepala daerah untuk provinsi disebut gubernur, untuk kabupaten disebut bupati dan untuk kota adalah wali kota. Kepala daerah dibantu oleh satu orang wakil kepala daerah, untuk provinsi disebut wakil Gubernur, untuk kabupaten disebut wakil bupati dan untuk kota disebut wakil wali kota. Kepala dan wakil kepala daerah memiliki tugas, wewenang dan kewajiban serta larangan. Kepala daerah juga mempunyai kewajiban untuk memberikan laporan penyelenggaraan pemerintahan daerah kepada Pemerintah, dan memberikan laporan keterangan pertanggungjawaban kepada DPRD, serta menginformasikan laporan penyelenggaraan pemerintahan daerah kepada masyarakat.

the regional head. The regional head for the province is called the governor, for the district called the regent and for the city is the mayor. The regional head is assisted by one deputy regional head, for provinces called deputy governors, for districts called deputy regents and for cities called deputy mayors. The head and deputy head of the region have duties, authorities and obligations as well as prohibitions. The regional head also has an obligation to provide a report on the administration of regional government to the Government, and provide a report on the accountability report to the DPRD, as well as inform the local government administration report to the public.

10. DPRD merupakan lembaga perwakilan rakyat daerah dan berkedudukan sebagai unsur penyelenggaraan pemerintahan daerah. DPRD memiliki fungsi legislasi, anggaran, dan pengawasan. DPRD mempunyai tugas dan wewenang. DPRD mempunyai hak:
- interpelasi;
 - angket; dan
 - menyatakan pendapat.

10. *DPRD is a regional people's representative institution and is domiciled as an element of regional government administration. The DPRD has legislative, budgetary and supervisory functions. DPRD has the duty and authority. DPRD has the right:*
- interpellation;*
 - questionnaire; and*
 - express an opinion.*

11. Perangkat daerah provinsi terdiri atas sekretariat daerah,

11. *The provincial apparatus consists of the regional secretariat, the*

sekretariat DPRD, dinas daerah, dan lembaga teknis daerah. Perangkat daerah kabupaten/kota terdiri atas sekretariat daerah, sekretariat DPRD, dinas daerah, lembaga teknis daerah, kecamatan, dan kelurahan. Susunan organisasi perangkat daerah ditetapkan dalam Perda dengan memperhatikan faktor-faktor tertentu dan berpedoman pada Peraturan Pemerintah.

DPRD secretariat, the regional offices, and the regional technical institutions. District / city regional apparatus consists of the regional secretariat, the DPRD secretariat, regional offices, regional technical institutions, sub-districts and villages. The organizational structure of the regional apparatus is stipulated in the Regional Regulation by taking into account certain factors and is guided by Government Regulations.

12. Indeks Demokrasi Indonesia (IDI) adalah angka-angka yang menunjukkan tingkat perkembangan demokrasi di seluruh provinsi di Indonesia berdasarkan beberapa aspek tertentu dari demokrasi. Aspek yang diukur dalam IDI ini adalah Kebebasan Sipil, Hak-Hak Politik, dan Lembaga-lembaga Demokrasi. Ketiga aspek demokrasi ini kemudian dijabarkan menjadi 11 variabel dan 28 indikator.

12. *The Indonesia Democracy Index (IDI) refers to numerical indicators which measure aspects of democracy across the provinces of Indonesia. These include civil liberties, political rights, and institutions of democracy, and further breaks them down into 11 variables and 28 indicators.*

13. Pemerintah pusat melaksanakan pembinaan manajemen pegawai negeri sipil daerah dalam satu kesatuan penyelenggaraan manajemen pegawai negeri sipil secara nasional. Manajemen pegawai negeri sipil daerah meliputi penetapan formasi, pengadaan, pengangkatan, pemindahan, pemberhentian, penetapan pensiun, gaji,

13. *The central government carries out regional management of regional civil servants in one unit of national civil service management. Regional civil servant management includes determination of formation, procurement, appointment, transfer, dismissal, determination of pensions, salaries, benefits, welfare, legal position rights and obligations, competency*

tunjangan, kesejahteraan, hak dan kewajiban kedudukan hukum, pengembangan kompetensi, dan pengendalian jumlah. Pembinaan dan pengawasan manajemen pegawai negeri sipil daerah dikoordinasikan pada tingkat nasional oleh Menteri Dalam Negeri dan pada tingkat daerah oleh Gubernur.

development, and total control. Guidance and supervision of regional civil servant management is coordinated at the national level by the Minister of Home Affairs and at the regional level by the Governor.

14. Pengumpulan data IDI menggunakan metode triangulasi, yang menggunakan metode kuantitatif, kualitatif, dan validasi di antara keduanya. Empat metode yang digunakan meliputi: review koran, review dokumen, diskusi kelompok terfokus (FGD), dan wawancara mendalam
 15. Cakupan statistik keuangan negara meliputi keuangan pemerintah pusat, keuangan pemerintah daerah provinsi, keuangan pemerintah kabupaten/kota, dan keuangan pemerintah desa.
 16. Statistik keuangan pemerintah pusat bersumber dari Kementerian Keuangan, sedangkan Statistik Keuangan Pemerintah Daerah Provinsi dan Kabupaten/Kota dikumpulkan oleh Badan Pusat Statistik melalui masing-masing kantor gubernur dan bupati/walikota. Sejak tahun 2000 sektor keuangan negara
14. *IDI's data compiling applied a triangulation method, using both quantitative and qualitative methods and cross validating the data. The four methods for data collection included: media reviews, document reviews, focus group discussion (FGD), and in-depth interviews.*
 15. *Public finance statistics consists of central government finance, provincial government finance, regency/ municipality government finance, and village-level government finance.*
 16. *Statistics on central government finance are obtained from the Ministry of Finance, while statistics on provincial and regency/ municipal levels are collected by the BPS-Statistics Indonesia through the provincial and regency/city offices. Since 2000 the financial sector has been based on calendar year ending in December.*

dihitung berdasarkan tahun kalender yang berakhir pada bulan Desember.

17. Pada Statistik Keuangan Pemerintah Desa, perkiraan pengeluaran dan pendapatan diperoleh dari Survei Keuangan Tingkat Desa berdasarkan sampel lebih kurang 10 persen dari seluruh desa di Indonesia.
17. *At village level, the financial statistics are obtained through a Village Financial Survey. This survey is conducted on a sample basis covering about 10 percent of the total villages in Indonesia.*
18. Sumber pendapatan daerah terdiri atas:
Pendapatan asli daerah (PAD), yang meliputi:
a. Hasil pajak daerah;
b. Hasil retribusi daerah;
c. Hasil pengelolaan kekayaan daerah yang dipisahkan; dan
d. Lain-lain PAD yang sah;
- Dana perimbangan yang meliputi:
a. Dana Bagi Hasil;
b. Dana Alokasi Umum; dan
c. Dana Alokasi Khusus; dan
d. Lain-lain pendapatan daerah yang sah.
18. *Sources of regional income consist of:
Regional own-source revenue (PAD), which includes:
a. Local tax revenue;
b. The results of regional user fees;
c. The results of the management of separated regional assets; and
d. Others legal PAD;*
- Balance funds which include:
a. Revenue Sharing Funds;
b. General Allocation Funds; and
c. Special Allocation Funds; and
d. Other legal regional income.*

ULASAN

Jumlah PNS di Kabupaten Aceh Tamiang pada tahun 2020 sebanyak 4.548 orang, lebih sedikit 30 orang dibandingkan tahun 2019. Jumlah PNS laki-laki sebanyak 1.682 orang dan PNS perempuan sebanyak 2.866 orang.

Tingkat pendidikan PNS di Kabupaten Aceh Tamiang sudah tergolong tinggi. Sebesar 83,32 persen PNS memiliki ijazah minimal diploma. Hanya sebanyak 15,59 persen yang menyelesaikan pendidikan SMA/ sederajat serta sebanyak 1,08 persen PNS yang berpendidikan SMP/ sederajat ke bawah. Berdasarkan angka tersebut, diharapkan pegawai dapat memberikan kontribusi positif bagi kinerja pemerintahan Kabupaten Aceh Tamiang.

Realisasi Pendapatan dan Belanja Daerah pada tahun 2020 yaitu sebesar 1,20 triliun rupiah. Sekitar 56,10 persen dari total pendapatan Kabupaten Aceh Tamiang tahun 2020 atau sebesar 674,19 miliar rupiah diperoleh dari dana perimbangan (bagi hasil pajak, bagi hasil SDA, dana alokasi umum, dan dana alokasi khusus).

Pendapatan asli daerah hanya berkontribusi sebesar 10,45 persen atau sebesar 125,63 miliar rupiah, sementara 33,45 persen sisanya disumbangkan oleh lain-lain pendapatan daerah yang sah (dana bagi hasil pajak dari provinsi, transfer

DESCRIPTION

The number of civil servants in Aceh Tamiang Regency in 2020 was 4.548 people, 30 fewer than in 2019. The number of male civil servants was 1.628 and female civil servants were 2.866.

The education level of civil servants in Aceh Tamiang Regency is already high. It was 83.32 percent of civil servants have a minimum diploma. Only 15.59 percent completed high school education / equivalent and as much as 1.08 percent of civil servants with junior high school education / equivalent or below. Based on these figures, it is hoped that employees can make a positive contribution to the performance of the Aceh Tamiang Regency government.

Realization of Regional Revenue and Expenditure in 2020 amounting to 1.20 trillion rupiah. Approximately 56.10 percent of the total revenue of Aceh Tamiang Regency in 2020 or as much as 674.19 billion rupiah was obtained from balancing funds (tax revenue sharing, SDA revenue sharing, general allocation funds, and special allocation funds).

Original regional income only contributed 10.45 percent or 125.63 billion rupiah, while the remaining 33.45 percent was contributed by other legitimate regional revenues (tax revenue sharing from the province, transfers of village funds from the APBN,

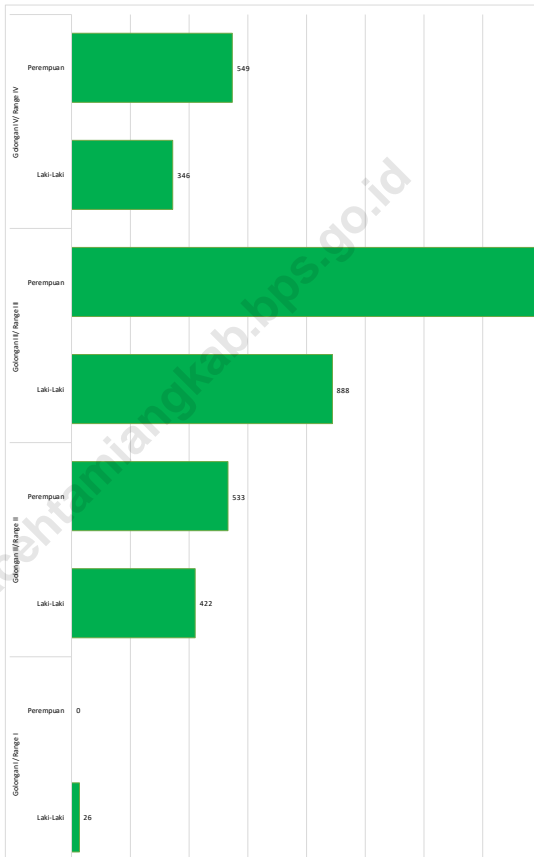
dana desa dari APBN, dana insentif daerah, dana Bos, dan dana otonomi khusus). *regional incentive funds, Boss funds, and special autonomy funds).*

<https://acehtamiangkab.bps.go.id>

Gambar 2.1
Figures

Jumlah Pegawai Negeri Sipil Menurut Tingkat Kepangkatan dan Jenis Kelamin, Desember 2020

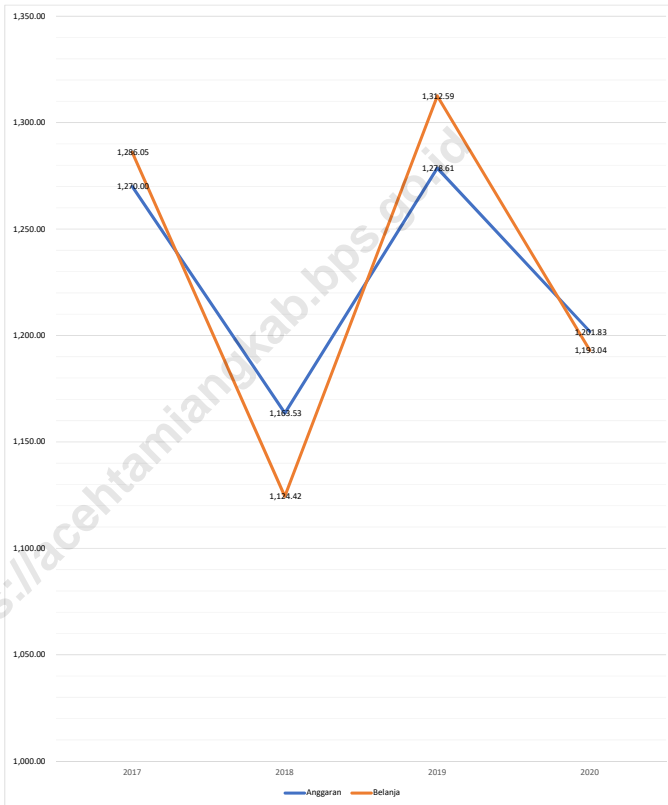
Number of Civil Servants by Hierarchy and Sex, December 2020



Sumber/Source : Badan Kepegawaian dan Pengembangan Sumber Daya Manusia/Human Resource Development Agency

Gambar 2.2
Figures

Realisasi Pendapatan dan Belanja Pemerintah Kabupaten Aceh Tamiang (miliar rupiah), 2017–2020
Actual Aceh Tamiang Regency Government Revenues and Expenditures (billion rupiahs), 2017–2020



Sumber/Source : Badan Pengelolaan Keuangan Daerah Kabupaten Aceh Tamiang/ Aceh Tamiang Regional Financial Management Office

2.1 WILAYAH ADMINISTRATIF ADMINISTRATIVE AREA

Tabel 2.1.1 **Jumlah Desa¹/Kelurahan Menurut Kecamatan di Kabupaten Aceh Tamiang, 2016–2020**
Table 2.1.1 **Number of Villages¹/Kelurahan by Subdistrict in Aceh Tamiang Regency, 2016–2020**

Kecamatan Subdistrict	2016	2017	2018	2019	2020
(1)	(2)	(3)	(4)	(5)	(6)
Tamiang Hulu	9	9	9	9	9
Bandar Pusaka	15	15	15	15	15
Kejuruan Muda	15	15	15	15	15
Tenggulun	5	5	5	5	5
Rantau	16	16	16	16	16
Kota Kualasimpang	5	5	5	5	5
Seruway	24	24	24	24	24
Bendahara	33	33	33	33	33
Banda Mulia	10	10	10	10	10
Karang Baru	31	31	31	31	31
Sekerak	14	14	14	14	14
Manyak Payed	36	36	36	36	36
Aceh Tamiang	213	213	213	213	213

Catatan/Note:

Sumber/Source:

¹Termasuk Unit Permukiman Transmigrasi (UPT)/Include Transmigration Settlement Unit

Peraturan Kepala Badan Pusat Statistik Nomor 1 Tahun 2020 Tanggal 5 Februari 2020 tentang Perubahan Atas Peraturan Kepala Badan Pusat Statistik Nomor 3 Tahun 2019 tentang Kode dan Nama Wilayah Kerja Statistik Tahun 2019/Chief Statistician Regulation Number 1/2020, February 5 2020, as a revision of Chief Statistician Regulation Number 3 of 2019 on Code and Name of Regional Level of Data Collection.

2.2 DEWAN PERWAKILAN RAKYAT DAERAH REGIONAL HOUSE OF REPRESENTATIVE

Tabel 2.2.1 **Jumlah Anggota Dewan Perwakilan Rakyat Daerah Menurut Partai Politik dan Jenis Kelamin di Kabupaten Aceh Tamiang, 2020**
Number of Regional House of Representatives's Members by Political Parties and Sex in Aceh Tamiang Regency 2020

Partai Politik <i>Political Parties</i>	Laki-laki <i>Male</i>	Perempuan <i>Female</i>	Jumlah <i>Total</i>
(1)	(2)	(3)	(4)
GOLKAR	2	-	2
PPP	1	2	3
PBB	1	-	1
PARTAI ACEH	2	2	4
PDI – P	1	-	1
PAN	-	2	2
DEMOKRAT	3	-	3
PKS	2	1	3
NASDEM	1	1	2
PNA	3	-	3
GERINDRA	5	1	6
Nama Kabupaten/Kota	20	10	30

Catatan/Note: ...
Sumber/Source: Sekretariat Dewan Perwakilan Rakyat Kabupaten Aceh Tamiang/ Aceh Tamiang Regional Parliament Secretariat

Tabel
Table 2.2.2

**Jumlah Anggota Dewan Perwakilan Rakyat Kabupaten
Aceh Tamiang Menurut Fraksi dan Komisi, 2020**
*Number of Aceh Tamiang Regional Parliament Member by
Faction and Committee, 2020*

Nama Partai <i>Parties Name</i>	Jenis Kelamin <i>Sex</i>		Jumlah <i>Total</i>
	Laki-laki <i>Male</i>	Perempuan <i>Female</i>	
(1)	(2)	(3)	(4)
Komisi			
Komisi I	4	3	7
Komisi II	4	2	6
Komisi III	4	3	7
Komisi IV	5	2	7
Fraksi			
PARTAI GERINDRA	6	1	7
PARTAI ACEH	2	2	4
TAMIANG SEPAKAT	8	3	11
AMANAT PERSATUAN DAN KEADILAN	3	5	8
Total	19	11	30

Catatan/Note:

Sumber/Source: Sekretariat Dewan Perwakilan Rakyat Kabupaten Aceh Tamiang/ Aceh Tamiang Regional Parliament Secretariat

Tabel
Table 2.2.3**Nama, Pendidikan, Umur dan Asal Partai Anggota DPRK
Aceh Tamiang, 2020**
**Name, Education, Age and Political Parties of Parliament
Member in Aceh Tamiang, 2020**

Nama Name	Jenis Kelamin Sex	Pendidikan Graduated	Umur Age	Partai Parties	Jabatan Occupation
(1)	(2)	(3)	(4)	(5)	(6)
SUPRIANTO,ST	LK	S-1	58	GERINDRA	Ketua DPRK
FADLON, SH	LK	S-1	47	PARTAI ACEH	Wakil Ketua DPRK
MUHAMMAD NUR	LK	S-1	47	DEMOKRAT	Wakil Ketua DPRK
MUHAMMAD IRWAN.SP	LK	S-1	42	GERINDRA	Anggota DPRK
SUGIONO SUKANDAR,SH	LK	S-1	47	GERINDRA	Anggota DPRK
FITRIADI	LK	SLTA	36	GERINDRA	Anggota DPRK
SALBIAH,S.Pd.I	PR	S-1	44	GERINDRA	Anggota DPRK
SARHADI	LK	SLTA	44	GERINDRA	Anggota DPRK
Ir.H.TENGGU RUSLI	LK	S-1	58	PDI - P	Anggota DPRK
MISWANTO,SH	LK	S-1	58	ACEH	Anggota DPRK
apt.JUNIATI,S.Farm	PR	S-1	39	ACEH	Anggota DPRK
NGATIYEM.S.Pd	PR	S-1	47	ACEH	Anggota DPRK
H.SYAMSUL BAHRI, SP	LK	S-1	51	DEMOKRAT	Anggota DPRK
H.SYAIFUL SOFYAN, SE	LK	S-1	49	DEMOKRAT	Anggota DPRK
IRWAN EFENDI, A.Md	LK	D-3	50	PNA	Anggota DPRK

Continued/Bersambung

Lanjutan Tabel/*Continued Table 2.2.3*

Nama Name	Jenis Kelamin Sex	Pendidikan Graduated	Umur Age	Partai Parties	Jabatan Occupation
(1)	(7)	(8)	(9)	(10)	(11)
RAHMAD SYAFRIAL,SH	LK	S-1	47	PBB	Anggota DPRK
MUHAMMAD NASIR	LK	SLTA	47	PNA	Anggota DPRK
H.SAMURI	LK	SLTA	55	PNA	Anggota DPRK
ROSMALINA	PR	SLTA	47	GOLKAR	Anggota DPRK
ERAWATI IS, SH	PR	S-1	47	GOLKAR	Anggota DPRK
TRI ASTUTI	PR	SLTA	43	NASDEM	Anggota DPRK
MUALIZAR ZIKRI	LK	SLTA	33	NASDEM	Anggota DPRK
TGK. IRSYADUL AFKAR.S.Sos.I	LK	S-1	58	PPP	Anggota DPRK
DEDI SURIANSAH, MA	LK	S-2	41	PKS	Anggota DPRK
DESI AMELIA	PR	SLTA	44	PAN	Anggota DPRK
SITI ZALEHA,ST	PR	S-1	51	PPP	Anggota DPRK
PURWATI	PR	SLTA	38	PPP	Anggota DPRK
MUHAMMAD SAMAN.S.Pd	LK	S-1	33	PKS	Anggota DPRK
JAYANTI SARI,SH	PR	S-1	33	PKS	Anggota DPRK
ZULFIDAR,SE,MM	PR	S-2	41	PAN	Anggota DPRK

Catatan/Note: ...
 Sumber/Source: Sekretariat Dewan Perwakilan Rakyat Kabupaten Aceh Tamiang/ Aceh Tamiang Regional Parliament Secretariat

Tabel
Table 2.2.4**Jumlah Rapat Dewan Perwakilan Rakyat Kabupaten Aceh
Tamiang Tahun 2020**
**Number of Aceh Tamiang Regional Parliament Meeting
Period 2020**

Jenis Rapat Kind of Meetings	Tahun /Year 2020
(1)	(2)
Rapat Paripurna	42 Kali
Rapat Paripurna Istimewa	-
Fraksi-Fraksi	60 Kali
Badan Musyawarah	20 Kali
Badan Anggaran	22 Kali
Rapat Komisi-Komisi	77 Kali
Gabungan Komisi	13 Kali
Panitia Khusus Komisi	32 Kali
Rapat Tim Kunjungan Kerja	4 Kali
Rapat Koordinasi & Konsultasi	74 Kali

Catatan/Note:

Sumber/Source: ... Sekretariat Dewan Perwakilan Rakyat Kabupaten Aceh Tamiang/ Aceh Tamiang Regional Parliament Secretariat

Tabel
Table 2.2.5

Jumlah Keputusan Dewan Perwakilan Rakyat Kabupaten Aceh Tamiang Menurut Jenisnya, Periode 2020 – 2024
Number of Aceh Tamiang Regional Parliament Decisions by Kind of Decisions, Period 2020 – 2024

Jumlah Keputusan Number of Decisions	Tahun / Year 2020
(1)	(2)
Keputusan DPRK	30
Pernyataan	-
Pernyataan Pendapat Akhir Fraksi	36
Kesimpulan Pendapat Pengambilan Keputusan	4
Resolusi	-
Memorandum	-

Catatan/Note:

...

Sumber/Source: Sekretariat Dewan Perwakilan Rakyat Kabupaten Aceh Tamiang/ Aceh Tamiang Regional Parliament Secretariat

2.3 SUMBER DAYA MANUSIA HUMAN RESOURCES

Tabel 2.3.1 Jumlah Pegawai Negeri Sipil Menurut Jabatan dan Jenis Kelamin di Kabupaten Aceh Tamiang, Desember 2019 dan Desember 2020
Number of Civil Servants by Occupation and Sex in Aceh Tamiang Regency, December 2019 dan December 2020

Jabatan <i>Occupation</i>	2019		Jumlah <i>Total</i>
	Laki-laki <i>Male</i>	Perempuan <i>Female</i>	
(1)	(2)	(3)	(4)
Fungsional Tertentu <i>Specific Functional</i>	548	1 886	2 434
Fungsional Umum <i>Staf General Functional</i>	791	893	1 684
Struktural/Structural	382	207	589
Eselon V/5th Echelon	0	0	0
Eselon IV/4th Echelon	240	168	408
Eselon III/3rd Echelon	116	35	151
Eselon II/2nd Echelon	26	4	30
Eselon I/1st Echelon	0	0	0
Jumlah/Total	1 721	2 986	4 707

Continued/Bersambung

Lanjutan Tabel/*Continued Table* 2.3.1

Jabatan <i>Occupation</i>	2020		Jumlah <i>Total</i>
	Laki-laki <i>Male</i>	Perempuan <i>Female</i>	
(1)	(5)	(6)	(7)
Fungsional Tertentu <i>Specific Functional</i>	206	1 745	1 951
Fungsional Umum <i>Staf General Functional</i>	702	697	1 399
Struktural/Structural	387	212	599
Eselon V/5th Echelon	0	0	0
Eselon IV/4th Echelon	250	174	424
Eselon III/3rd Echelon	113	34	147
Eselon II/2nd Echelon	24	4	28
Eselon I/1st Echelon	0	0	0
Jumlah/Total	1 682	2 866	4 548

Catatan/Note:

...

Sumber/Source:

Badan Kepegawaian dan Pengembangan Sumber Daya Manusia/Human Resource Development Agency

Tabel
Table 2.3.2

Jumlah Pegawai Negeri Sipil Menurut Tingkat Pendidikan dan Jenis Kelamin di Kabupaten Aceh Tamiang, Desember 2019 dan Desember 2020
Number of Civil Servants by Educational Level and Sex in Aceh Tamiang Regency, Desember 2019 dan Desember 2020

Tingkat Pendidikan <i>Educational Level</i>	2019		Jumlah <i>Total</i>
	Laki-laki <i>Male</i>	Perempuan <i>Female</i>	
(1)	(2)	(3)	(4)
Sampai dengan SD <i>Up to Primary School</i>	18	2	20
SMP/Sederajat <i>General Vocational Junior High School</i>	31	0	31
SMA/Sederajat <i>General/Vocational Senior High School</i>	441	293	734
Diploma I, II/Akta I, II <i>Diploma I, II/Akta I, II</i>	32	75	107
Diploma III/Akta III/Sarjana Muda <i>Diploma III/Akta III/Bachelor</i>	144	638	782
Tingkat Sarjana/Doktor/Ph.D <i>University Graduates</i>	1 055	1 978	3 033
Jumlah/Total	1 721	2 986	4 707

Continued/Bersambung

Lanjutan Tabel/*Continued Table 2.3.2*

Tingkat Pendidikan <i>Educational Level</i>	2020		
	Laki-laki <i>Male</i>	Perempuan <i>Female</i>	Jumlah <i>Total</i>
(1)	(2)	(3)	(4)
Sampai dengan SD <i>Up to Primary School</i>	6	-	6
SMP/Sederajat <i>General Vocational Junior High School</i>	26	-	26
SMA/Sederajat <i>General/Vocational Senior High School</i>	363	261	624
Diploma I, II/Akta I, II <i>Diploma I, II/Akta I, II</i>	25	48	73
Diploma III/Akta III/Sarjana Muda <i>Diploma III/Akta III/Bachelor</i>	117	618	735
Tingkat Sarjana/Doktor/Ph.D <i>University Graduates</i>	1 145	1 939	3 084
Jumlah/Total	1 682	2 866	4 548

Catatan/Note:

...

Sumber/Source:

Badan Kepegawaian dan Pengembangan Sumber Daya Manusia/Human Resource Development Agency

Tabel
Table 2.3.3

**Jumlah Pegawai Negeri Sipil Menurut Tingkat
Kepangkatan dan Jenis Kelamin di Kabupaten Aceh
Tamiang, Desember 2019 dan Desember 2020**
*Number of Civil Servants by Hierarchy and Sex in Aceh
Tamiang Regency, Desember 2019 dan Desember 2020*

Pangkat/Golongan/Ruang Hierarchy	2019		
	Laki-laki Male	Perempuan Female	Jumlah Total
(1)	(2)	(3)	(4)
1. I/A (Juru Muda)	0	0	0
2. I/B (Juru Muda Tingkat I)	15	1	16
3. I/C (Juru)	9	0	9
4. I/D (Juru Tingkat I)	9	0	9
Golongan I/Range I	33	1	34
5. II/A (Pengatur Muda)	54	52	106
6. II/B (Pengatur Muda Tingkat I)	122	65	187
7. II/C (Pengatur)	190	308	498
8. II/D (Pengatur Tingkat I)	88	158	246
Golongan II/Range II	454	583	1 037
9. III/A (Penata Muda)	196	545	741
10. III/B (Penata Muda Tingkat I)	207	497	704
11. III/C (Penata)	194	372	566
12. III/D (Penata Tingkat I)	261	364	625
Golongan III/Range III	858	1 778	2 636
13. IV/A (Pembina)	193	268	461
14. IV/B (Pembina Tingkat I)	162	349	511
15. IV/C (Pembina Utama Muda)	20	6	26
16. IV/D (Pembina Utama Madya)	1	1	2
17. IV/E (Pembina Utama)	0	0	0
Golongan IV/Range IV	376	624	1 000
Jumlah/Total	1 721	2 986	4 707

Continued/Bersambung

Lanjutan Tabel/*Continued Table 2.3.3*

Pangkat/Golongan/Ruang <i>Hierarchy</i>	2020		
	Laki-laki <i>Male</i>	Perempuan <i>Female</i>	Jumlah <i>Total</i>
(1)	(5)	(6)	(7)
1. I/A (Juru Muda)	-	-	0
2. I/B (Juru Muda Tingkat I)	5	-	5
3. I/C (Juru)	13	-	13
4. I/D (Juru Tingkat I)	8	-	8
Golongan I/Range I	-	-	0
5. II/A (Pengatur Muda)	49	28	77
6. II/B (Pengatur Muda Tingkat I)	90	68	158
7. II/C (Pengatur)	123	236	359
8. II/D (Pengatur Tingkat I)	160	201	361
Golongan II/Range II	-	-	0
9. III/A (Penata Muda)	170	420	590
10. III/B (Penata Muda Tingkat I)	230	490	720
11. III/C (Penata)	195	425	620
12. III/D (Penata Tingkat I)	293	449	742
Golongan III/Range III	-	-	0
13. IV/A (Pembina)	168	230	398
14. IV/B (Pembina Tingkat I)	154	310	464
15. IV/C (Pembina Utama Muda)	23	8	31
16. IV/D (Pembina Utama Madya)	1	-	1
17. IV/E (Pembina Utama)	-	1	1
Golongan IV/Range IV	-	-	-
Jumlah/Total	1 682	2 866	4 548

Catatan/Note:

...

Sumber/Source:

Badan Kepegawaian dan Pengembangan Sumber Daya Manusia/Human Resource Development Agency

Tabel
Table 2.3.4**Jumlah Pegawai Negeri Sipil Berdasarkan Instansi di Kabupaten Aceh Tamiang menurut Jenis Kelamin, 2020**
Number of Regional Officer in Aceh Tamiang Regency by Gender, 2020

Nama Dinas Official Name	Laki-laki Male	Perempuan Female	Jumlah Total
(1)	(2)	(3)	(4)
DINAS	552	402	954
Dinas Kesehatan	35	53	88
Dinas Pendidikan Dan Kebudayaan	63	78	141
Dinas Sosial	10	17	27
Dinas Pekerjaan Umum Dan Perumahan Rakyat	70	19	89
Dinas Tenaga Kerja Dan Transmigrasi	18	11	29
Dinas Pemberdayaan Masyarakat Dan Kampung, Pemberdayaan Perempuan, Dan Keluarga Berencana	25	29	54
Dinas Pangan, Kelautan, Dan Perikanan	24	24	48
Dinas Lingkungan Hidup	48	17	65
Dinas Kependudukan Dan Pencatatan Sipil	10	15	25
Dinas Perhubungan	24	10	34
Dinas Koperasi, Usaha Kecil Menengah, Dan Perindustrian	17	12	29
Dinas Penanaman Modal Dan Pelayanan Terpadu Satu Pintu	14	21	35
Dinas Pariwisata, Pemuda, Dan Olahraga	17	12	29
Dinas Pertanian, Perkebunan, Dan Peternakan	83	53	136
Dinas Komunikasi, Informatika, Dan Persandian	20	6	26
Dinas Syariat Islam	12	6	18
Dinas Pendidikan Dayah	11	6	17
Dinas Pertanahan	12	9	21
Satuan Polisi Pamong Praja Dan Wilayatul Hisbah	39	4	43

Continued/Bersambung

Lanjutan Tabel/*Continued Table 2.3.4*

Nama Dinas <i>Official Name</i>	Laki-laki <i>Male</i>	Perempuan <i>Female</i>	Jumlah <i>Total</i>
(1)	(2)	(3)	(4)
BADAN	260	353	613
Inspektorat	28	19	47
Badan Kepegawaian Dan Pengembangan Sumber Daya Manusia	30	23	53
Badan Perencanaan Dan Pembangunan Daerah	23	20	43
Badan Pengelolaan Keuangan Daerah	40	31	71
Badan Penanggulangan Bencana Daerah	45	4	49
Badan Kesatuan Bangsa Dan Politik	14	8	22
Rumah Sakit Umum Daerah	80	248	328
SEKRETARIAT	126	73	199
Sekretariat Daerah	77	47	124
Sekretariat DPRK	25	10	35
Sekretariat Majelis Permusyawaratan Ulama	7	3	10
Sekretariat Majelis Adat Aceh	6	6	12
Sekretariat Baitul Mal	4	3	7
Sekretariat Majelis Pendidikan Daerah	7	4	11
KECAMATAN	141	76	217
Kecamatan Kota Kualasimpang	5	8	13
Kecamatan Karang Baru	12	11	23
Kecamatan Tamiang Hulu	10	3	13
Kecamatan Bendahara	14	9	23

Continued/Bersambung

Lanjutan Tabel/*Continued Table 2.3.4*

Nama Dinas Official Name	Laki-laki Male	Perempuan Female	Jumlah Total
(1)	(2)	(3)	(4)
Kecamatan Tenggulun	9	3	12
Kecamatan Rantau	8	10	18
Kecamatan Banyak Payed	13	12	25
Kecamatan Bandar Pusaka	19	2	21
Kecamatan Kejuruan Muda	13	5	18
Kecamatan Seruway	9	8	17
Kecamatan Banda Mulia	14	2	16
Kecamatan Sekerak	15	3	18
PUSKESMAS	112	571	683
Puskesmas Saptajaya	3	27	30
Puskesmas Banda Mulia	8	24	32
Puskesmas Karang Baru	7	54	61
Puskesmas Banyak Payed	12	74	86
Puskesmas Seruway	14	55	69
Puskesmas Tamiang Hulu	4	39	43
Puskesmas Bandar Pusaka	8	27	35
Puskesmas Kejuruan Muda	7	51	58
Puskesmas Rantau	6	53	59
Puskesmas Simpang Kiri	6	24	30
Puskesmas Sekerak	8	27	35

Continued/Bersambung

Lanjutan Tabel/*Continued Table 2.3.4*

Nama Dinas Official Name	Laki-laki Male	Perempuan Female	Jumlah Total
(1)	(2)	(3)	(4)
Puskesmas Bendahara	7	36	43
Puskesmas Kuala Simpang	5	33	38
Puskesmas Sungai Iyu	10	35	45
Puskesmas Seলেখ	7	12	19
UNIT PELAYANAN TEKNIS DAERAH	0	0	0
Pengelolaan Alat Dan Perbekalan	-	-	0
Balai Budi Daya Air Payau	-	-	0
Laboratorum Lingkungan	-	-	0
PENDIDIKAN	491	1391	1882
Taman Kanak - Kanak	0	102	102
Sekolah Dasar	309	795	1104
Sekolah Menengah Pertama	181	488	669
Satuan Pendidikan Nonformal (SPNF)	1	6	7
Lainnya	0	0	0
PNS Tugas belajar	-	-	0
Jumlah/Total	1 682	2 866	4 548

Catatan/Note: ...
 Sumber/Source: Badan Kepegawaian dan Pengembangan Sumber Daya Manusia/Human Resource Development Agency

Tabel
Table 2.3.5**Jumlah Pegawai Negeri Sipil Daerah Menurut Instansi di Kabupaten Aceh Tamiang menurut Golongan, 2020**
Number of Regional Officer in Aceh Tamiang Regency by Rank, 2020

Nama Dinas Official Name	Golongan Rank				Jumlah
	I	II	III	IV	
(1)	(2)	(3)	(4)	(5)	(6)
DINAS	14	248	552	140	954
Dinas Kesehatan	-	27	49	12	88
Dinas Pendidikan Dan Kebudayaan	-	29	67	45	141
Dinas Sosial	-	4	18	5	27
Dinas Pekerjaan Umum Dan Perumahan Rakyat	-	20	63	6	89
Dinas Tenaga Kerja Dan Transmigrasi	-	9	16	4	29
Dinas Pemberdayaan Masyarakat Dan Kampung, Pemberdayaan Perempuan, Dan Keluarga Berencana	-	15	35	4	54
Dinas Pangan, Kelautan, Dan Perikanan	-	9	31	8	48
Dinas Lingkungan Hidup	12	29	20	4	65
Dinas Kependudukan Dan Pencatatan Sipil	-	4	20	1	25
Dinas Perhubungan	-	14	17	3	34
Dinas Koperasi, Usaha Kecil Menengah, Dan Perindustrian	-	4	21	4	29
Dinas Penanaman Modal Dan Pelayanan Terpadu Satu Pintu	-	4	29	2	35
Dinas Pariwisata, Pemuda, Dan Olahraga	-	4	19	6	29
Dinas Pertanian, Perkebunan, Dan Peternakan	1	39	79	17	136
Dinas Komunikasi, Informatika, Dan Persandian	-	6	18	2	26

Continued/Bersambung

Lanjutan Tabel/*Continued Table 2.3.5*

Nama Dinas <i>Official Name</i>	Golongan <i>Rank</i>				Jumlah
	I	II	III	IV	
(1)	(2)	(3)	(4)	(5)	(6)
Dinas Syariat Islam	-	4	11	3	18
Dinas Pendidikan Dayah	-	2	12	3	17
Dinas Pertanahan	-	3	13	5	21
Satuan Polisi Pamong Praja Dan Wilayahul Hisbah	1	22	14	6	43
BADAN	2	145	395	71	613
Inspektorat	-	1	35	11	47
Badan Kepegawaian Dan Pengembangan Sumber Daya Manusia	-	12	29	12	53
Badan Perencanaan Dan Pembangunan Daerah	-	6	32	5	43
Badan Pengelolaan Keuangan Daerah	1	16	49	5	71
Badan Penanggulangan Bencana Daerah	1	20	24	4	49
Badan Kesatuan Bangsa Dan Politik	-	4	14	4	22
Rumah Sakit Umum Daerah	-	86	212	30	328
SEKRETARIAT	1	53	116	29	199
Sekretariat Daerah	-	28	77	19	124
Sekretariat DPRK	1	14	17	3	35
Sekretariat Majelis Permusyawaratan Ulama	-	5	3	2	10
Sekretariat Majelis Adat Aceh	-	2	9	1	12
Sekretariat Baitul Mal	-	-	5	2	7
Sekretariat Majelis Pendidikan Daerah	-	4	5	2	11

Continued/Bersambung

Lanjutan Tabel/Continued Table 2.3.5

Nama Dinas Official Name	Golongan Rank				Jumlah
	I	II	III	IV	
(1)	(2)	(3)	(4)	(5)	(6)
KANTOR CAMAT	4	88	107	18	217
Kecamatan Kota Kualasimpang	-	3	9	1	13
Kecamatan Karang Baru	-	11	10	2	23
Kecamatan Tamiang Hulu	-	5	6	2	13
Kecamatan Bendahara	-	12	11		23
Kecamatan Tenggulun	1	3	6	2	12
Kecamatan Rantau	-	9	9		18
Kecamatan Manyak Payed	1	10	13	1	25
Kecamatan Bandar Pusaka	-	7	11	3	21
Kecamatan Kejuruan Muda	-	8	9	1	18
Kecamatan Seruway	-	6	10	1	17
Kecamatan Banda Mulia	1	4	8	3	16
Kecamatan Sekerak	1	10	5	2	18
PUSKESMAS	0	276	370	37	683
Puskesmas Sapta Jaya	-	10	19	1	30
Puskesmas Banda Mulia	-	12	19	1	32
Puskesmas Karang Baru	-	22	33	6	61
Puskesmas Manyak Payed	-	28	53	5	86
Puskesmas Seruway	-	29	36	4	69
Puskesmas Tamiang Hulu	-	15	24	4	43
Puskesmas Bandar Pusaka	-	19	14	2	35
Puskesmas Kejuruan Muda	-	21	34	3	58
Puskesmas Rantau	-	16	38	5	59

Continued/Bersambung

Lanjutan Tabel/*Continued Table 2.3.5*

Nama Dinas <i>Official Name</i>	Golongan <i>Rank</i>				Jumlah
	I	II	III	IV	
(1)	(2)	(3)	(4)	(5)	(6)
Puskesmas Simpang Kiri	-	15	15	-	30
Puskesmas Sekerak	-	18	17	-	35
Puskesmas Bendahara	-	22	19	2	43
Puskesmas Kuala Simpang	-	10	24	4	38
Puskesmas Sungai Iyu	-	23	22	-	45
Puskesmas Selele	-	16	3	-	19
UNIT PELAYANAN TEKNIS DAERAH	0	0	0	0	0
Pengelolaan Alat Dan Perbekalan	-	-	-	-	0
Balai Budi Daya Air Payau	-	-	-	-	0
Laboratoruim Lingkungan	-	-	-	-	0
PENDIDIKAN	5	145	1132	600	1 882
Taman Kanak - Kanak	0	3	84	15	102
Sekolah Dasar	2	51	701	350	1 104
Sekolah Menengah Pertama	3	91	340	235	669
Satuan Pendidikan Nonformal (SPNF)	-	-	7	-	7
Lainnya	0	0	0	0	0
PNS Tugas belajar	-	-	-	-	0
Aceh Tamiang	26	955	2 672	895	4 548

Catatan/Note:

...

Sumber/Source:

Badan Kepegawaian dan Pengembangan Sumber Daya Manusia/Human Resource Development Agency

Tabel
Table 2.3.6

Jumlah Pegawai Negeri Sipil Daerah Berdasarkan Instansi di Kabupaten Aceh Tamiang menurut Tingkat Pendidikan, 2020
Number of Regional Officer in Aceh Tamiang Regency by Education, 2020

Nama Dinas Official Name	Pendidikan Education					
	Sampai dengan SD / Up to Primary School	SLTP/ Sederajat / General/ Vocational Junior High School	SMA/ Sederajat / General/ Vocational Senior High School	Diploma I, II/Akta I, II / Diploma I, II/ Akta I, II	Diploma III/Akta III/ Sarjana Muda/ Diploma III/Akta III/ Bachelor	Tingkat Sarjana/ Doktor/ Ph.D/ University Graduates
(1)	(2)	(3)	(4)	(5)	(6)	(7)
DINAS/BADAN	1	12	231	16	86	608
Dinas Kesehatan	-	-	19	-	24	45
Dinas Pendidikan Dan Kebudayaan	-	-	22	7	5	107
Dinas Sosial	-	-	7	-	1	19
Dinas Pekerjaan Umum Dan Perumahan Rakyat	-	-	26	-	3	60
Dinas Tenaga Kerja Dan Transmigrasi	-	-	-	-	10	19
Dinas Pemberdayaan Masyarakat Dan Kampung, Pemberdayaan Perempuan, Dan Keluarga Berencana	-	-	11	1	11	31
Dinas Pangan, Kelautan, Dan Perikanan	-	-	10	-	3	35
Dinas Lingkungan Hidup	1	10	29	-	2	23

Continued/Bersambung

Lanjutan Tabel/*Continued Table 2.3.6*

Nama Dinas <i>Official Name</i>	Pendidikan <i>Education</i>					
	Sampai dengan SD / <i>Up to Primary School</i>	SLTP/ Sederajat <i>/ General/ Vocational Junior High School</i>	SMA/ Sederajat <i>/ General/ Vocational Senior High School</i>	Diploma I, II/Akta I, II / <i>Diploma I, II/ Akta I, II</i>	Diploma III/Akta III/ Sarjana Muda/ <i>Diploma III/Akta III/ Bachelor</i>	Tingkat Sarjana/ Doktor/ <i>Ph.D / University Graduates</i>
(1)	(2)	(3)	(4)	(5)	(6)	(7)
Dinas Kependudukan Dan Pencatatan Sipil	-	-	4	-	5	16
Dinas Perhubungan	-	-	13	-	6	15
Dinas Koperasi, Usaha Kecil Menengah, Dan Perindustrian	-	-	6	4	-	19
Dinas Penanaman Modal Dan Pelayanan Terpadu Satu Pintu	-	-	3	-	6	26
Dinas Pariwisata, Pemuda, Dan Olahraga	-	-	6	3	3	17
Dinas Pertanian, Perkebunan, Dan Peternakan	-	-	37	-	3	96
Dinas Komunikasi, Informatika, Dan Persandian	-	-	6	-	2	18
Dinas Syariah Islam	-	1	3	-	-	14
Dinas Pendidikan Dayah	-	-	1	-	1	15

Continued/Bersambung

Lanjutan Tabel/Continued Table 2.3.6

Nama Dinas Official Name	Pendidikan Education					
	Sampai dengan SD / Up to Primary School	SLTP/ Sederajat / General/ Vocational Junior High School	SMA/ Sederajat / General/ Vocational Senior High School	Diploma I, II/Akta I, II / Diploma I, II/ Akta I, II	Diploma III/Akta III/ Sarjana Muda/ Diploma III/Akta III/ Bachelor	Tingkat Sarjana/ Doktor/ Ph.D / University Graduates
(1)	(2)	(3)	(4)	(5)	(6)	(7)
Dinas Pertanahan	-	-	5	1	1	14
Satuan Polisi Pamong Praja Dan Wilayahatul Hisbah	-	1	23	-	-	19
BADAN	1	3	85	1	154	369
Inspektorat	-	-	1	1	3	42
Badan Kepegawaian Dan Pengembangan Sumber Daya Manusia	-	-	13	-	2	38
Badan Perencanaan Dan Pembangunan Daerah	-	-	7	-	3	33
Badan Pengelolaan Keuangan Daerah	1	-	16	-	7	47
Badan Penanggulangan Bencana Daerah	-	2	21	-	2	24
Badan Kesatuan Bangsa Dan Politik	-	-	5	-	1	16
Rumah Sakit Umum Daerah	-	1	22	-	136	169

Continued/Bersambung

Lanjutan Tabel/Continued Table 2.3.6

Nama Dinas Official Name	Pendidikan Education					
	Sampai dengan SD / Up to Primary School	SLTP/ Sederajat / General/ Vocational Junior High School	SMA/ Sederajat / General/ Vocational Senior High School	Diploma I, II/Akta I, II / Diploma I, II/ Akta I, II	Diploma III/Akta III/ Sarjana Muda/ Diploma III/Akta III/ Bachelor	Tingkat Sarjana/ Doktor/ Ph.D / University Graduates
(1)	(2)	(3)	(4)	(5)	(6)	(7)
SEKRETARIAT	0	1	54	0	18	126
Sekretariat Daerah	-	-	25	-	16	83
Sekretariat DPRK	-	1	15	-	-	19
Sekretariat Majelis Permusyawaratan Ulama	-	-	5	-	-	5
Sekretariat Majelis Adat Aceh	-	-	4	-	1	7
Sekretariat Baitul Mal	-	-	-	-	-	7
Sekretariat Majelis Pendidikan Daerah	-	-	5	-	1	5
KANTOR CAMAT	1	5	89	3	11	108
Kecamatan Kota Kualasimpang	-	-	4	-	1	8
Kecamatan Karang Baru	-	-	13	-	1	9
Kecamatan Tamiang Hulu	-	-	2	1	1	9
Kecamatan Bendahara	-	-	9	2	1	11
Kecamatan Tenggulun	-	-	4	-	-	8
Kecamatan Rantau	-	-	10	-	2	6

Continued/Bersambung

Lanjutan Tabel/Continued Table 2.3.6

Nama Dinas Official Name	Pendidikan Education					
	Sampai dengan SD / Up to Primary School	SLTP/ Sederajat / General/ Vocational Junior High School	SMA/ Sederajat / General/ Vocational Senior High School	Diploma I, II/Akta I, II / Diploma I, II/ Akta I, II	Diploma III/Akta III/ Sarjana Muda/ Diploma III/Akta III/ Bachelor	Tingkat Sarjana/ Doktor/ Ph.D./ University Graduates
(1)	(2)	(3)	(4)	(5)	(6)	(7)
Kecamatan Manyak Payed	-	2	12	-	2	9
Kecamatan Bandar Pusaka	-	-	8	-	1	12
Kecamatan Kejuruan Muda	-	1	7	-	1	9
Kecamatan Seruway	-	1	5	-	-	11
Kecamatan Banda Mulia	1	-	5	-	-	10
Kecamatan Sekerak	-	1	10	-	1	6
PUSKESMAS	0	1	48	5	459	170
Puskesmas Sapta Jaya	-	-	2	1	18	9
Puskesmas Banda Mulia	-	-	3	-	20	9
Puskesmas Karang Baru	-	-	5	-	43	13
Puskesmas Manyak Payed	-	-	4	-	65	17
Puskesmas Seruway	-	-	2	-	52	15
Puskesmas Tamiang Hulu	-	-	4	-	28	11

Continued/Bersambung

Lanjutan Tabel/*Continued Table 2.3.6*

Nama Dinas Official Name	Pendidikan Education					
	Sampai dengan SD / Up to Primary School	SLTP/ Sederajat / General/ Vocational Junior High School	SMA/ Sederajat / General/ Vocational Senior High School	Diploma I, II/Akta I, II / Diploma I, II/ Akta I, II	Diploma III/Akta III/ Sarjana Muda/ Diploma III/Akta III/ Bachelor	Tingkat Sarjana/ Doktor/ Ph.D./ University Graduates
(1)	(2)	(3)	(4)	(5)	(6)	(7)
Puskesmas Tamiang Hulu	-	-	4	-	28	11
Puskesmas Bandar Pusaka	-	-	1	-	27	7
Puskesmas Kejuruan Muda	-	-	2	1	36	19
Puskesmas Rantau	-	-	10	-	27	22
Puskesmas Simpang Kiri	-	-	-	1	23	6
Puskesmas Sekerak	-	-	4	1	24	6
Puskesmas Bendahara	-	1	3	1	30	8
Puskesmas Kuala Simpang	-	-	6	-	14	18
Puskesmas Sungai Iyu	-	-	2	-	36	7
Puskesmas Seলেখ	-	-	-	-	16	3
UNIT PELAYANAN TEKNIS DAERAH	0	0	0	0	0	0
Pengelolaan Alat Dan Pembekalan	-	-	-	-	-	-
Balai Budi Daya Air Payau	-	-	-	-	-	-
Laboratoruim Lingkungan	-	-	-	-	-	-

Continued/Bersambung

Lanjutan Tabel/*Continued Table 2.3.6*

Nama Dinas <i>Official Name</i>	Pendidikan <i>Education</i>					
	Sampai dengan SD / <i>Up to Primary School</i>	SLTP/ Sederajat / <i>General/ Vocational Junior High School</i>	SMA/ Sederajat / <i>General/ Vocational Senior High School</i>	Diploma I, II/Akta I, II / <i>Diploma I, II/ Akta I, II</i>	Diploma III/Akta III/ Sarjana Muda/ <i>Diploma III/Akta III/ Bachelor</i>	Tingkat Sarjana/ Doktor/ <i>Ph.D./ University Graduates</i>
(1)	(2)	(3)	(4)	(5)	(6)	(7)
PENDIDIKAN	3	4	117	48	7	1703
Taman Kanak - Kanak	-	-	3	11	-	88
Sekolah Dasar	2	2	51	24	-	1025
Sekolah Menengah Pertama	1	2	63	13	7	583
Satuan Pendidikan Nonformal (SPNF)	-	-	-	-	-	7
Lainnya	0	0	0	0	0	0
PNS Tugas belajar	-	-	-	-	-	-
Aceh Tamiang	6	26	624	73	735	3084

Catatan/Note: ...
Sumber/Source: Badan Kepegawaian dan Pengembangan Sumber Daya Manusia/Human Resource Development Agency

Tabel
Table 2.3.7**Jumlah Pegawai Honor Daerah di Kabupaten Aceh
Tamiang menurut Jenis Kelamin, 2020**
**Number of Regional Honorary Officer in Aceh Tamiang
Regency by Gender, 2020**

Nama Dinas Official Name	Laki-laki Male	Perempuan Female	Jumlah Total
(1)	(2)	(3)	(4)
DINAS	552	757	1 309
Dinas Kesehatan	17	16	33
Dinas Pendidikan Dan Kebudayaan	172	547	719
Dinas Sosial	7	3	10
Dinas Pekerjaan Umum Dan Perumahan Rakyat	37	15	52
Dinas Tenaga Kerja Dan Transmigrasi	3	6	9
Dinas Pemberdayaan Masyarakat Dan Kampung, Pemberdayaan Perempuan, Dan Keluarga Berencana	7	2	9
Dinas Pangan, Kelautan, Dan Perikanan	16	17	33
Dinas Lingkungan Hidup	9	3	12
Dinas Kependudukan Dan Pencatatan Sipil	15	26	41
Dinas Perhubungan	50	12	62
Dinas Koperasi, Usaha Kecil Menengah, Dan Perindustrian	12	10	22
Dinas Penanaman Modal Dan Pelayanan Terpadu Satu Pintu	2	0	2
Dinas Pariwisata, Pemuda, Dan Olahraga	10	8	18
Dinas Pertanian, Perkebunan, Dan Peternakan	44	42	86
Dinas Komunikasi, Informatika, Dan Persandian	5	1	6
Dinas Syariah Islam	6	8	14
Dinas Pendidikan Dayah	3	8	11
Dinas Pertanahan	2	0	2
Satuan Polisi Pamong Praja Dan Wilayahatul Hisbah	135	33	168

Continued/Bersambung

Lanjutan Tabel/*Continued Table 2.3.7*

Nama Dinas Official Name	Laki-laki Male	Perempuan Female	Jumlah Total
(1)	(2)	(3)	(4)
BADAN	138	100	238
Inspektorat	6	7	13
Badan Kepegawaian Dan Pengembangan Sumber Daya Manusia	14	13	27
Badan Perencanaan Dan Pembangunan Daerah	16	6	22
Badan Pengelolaan Keuangan Daerah	16	23	39
Badan Penanggulangan Bencana Daerah	50	4	54
Badan Kesatuan Bangsa Dan Politik	9	6	15
Rumah Sakit Umum Daerah	27	41	68
SEKRETARIAT	124	91	215
Sekretariat Daerah	61	59	120
Sekretariat DPRK	57	30	87
Sekretariat Majelis Permusyawaratan Ulama	6	2	8
Sekretariat Majelis Adat Aceh	0	0	0
Sekretariat Baitul Mal	0	0	0
Sekretariat Majelis Pendidikan Daerah	0	0	0
KECAMATAN	59	51	110
Kecamatan Kota Kualasimpang	4	6	10
Kecamatan Karang Baru	7	6	13
Kecamatan Tamiang Hulu	5	5	10
Kecamatan Bendahara	2	6	8

Continued/Bersambung

Lanjutan Tabel/*Continued Table 2.3.7*

Nama Dinas Official Name	Laki-laki Male	Perempuan Female	Jumlah Total
(1)	(2)	(3)	(4)
Kecamatan Tenggulun	5	3	8
Kecamatan Rantau	4	2	6
Kecamatan Manyak Payed	7	7	14
Kecamatan Bandar Pusaka	4	2	6
Kecamatan Kejuruan Muda	6	3	9
Kecamatan Seruway	7	4	11
Kecamatan Banda Mulia	5	3	8
Kecamatan Sekerak	3	4	7
PUSKESMAS	66	91	157
Puskesmas Sapta Jaya	6	6	12
Puskesmas Banda Mulia	5	8	13
Puskesmas Karang Baru	5	4	9
Puskesmas Manyak Payed	4	6	10
Puskesmas Seruway	4	12	16
Puskesmas Tamiang Hulu	5	4	9
Puskesmas Bandar Pusaka	4	3	7
Puskesmas Kejuruan Muda	6	6	12
Puskesmas Rantau	3	7	10
Puskesmas Simpang Kiri	7	10	17
Puskesmas Sekerak	5	8	13

Continued/Bersambung

Lanjutan Tabel/*Continued Table 2.3.7*

Nama Dinas Official Name	Laki-laki Male	Perempuan Female	Jumlah Total
(1)	(2)	(3)	(4)
Puskesmas Bendahara	3	5	8
Puskesmas Kuala Simpang	2	6	8
Puskesmas Sungai Iyu	6	6	12
Puskesmas Seলেখ	1	0	1
UNIT PELAYANAN TEKNIS DAERAH	0	0	0
Pengelolaan Alat Dan Perbekalan	-	-	-
Balai Budi Daya Air Payau	-	-	-
Laboratoruim Lingkungan	-	-	-
PENDIDIKAN	0	0	0
Taman Kanak - Kanak	-	-	-
Sekolah Dasar	-	-	-
Sekolah Menengah Pertama	-	-	-
Satuan Pendidikan Nonformal (SPNF)	-	-	-
Lainnya	0	0	0
Jumlah/Total	939	1 090	2 029

Catatan/Note: ...
 Sumber/Source: Badan Kepegawaian dan Pengembangan Sumber Daya Manusia/Human Resource Development Agency

2.4 KEUANGAN PEMERINTAH GOVERNMENT FINANCE

Tabel 2.4.1 Realisasi Pendapatan Pemerintah Kabupaten Aceh Tamiang Menurut Jenis Pendapatan (rupiah), 2017–2020
Actual Aceh Tamiang Regency Government Revenues by Kind of Revenues (rupiahs), 2017–2020

Jenis Pendapatan/Kind of Revenues	2017	2018
(1)	(2)	(3)
1, Pendapatan Asli Daerah (PAD)/Regional Revenue	116 246 212 753,70	139 261 841 911,61
1,1 Pajak Daerah/Regional Tax	11 230 138 883,53	12 942 544 659,25
1,2 Retribusi Daerah/Regional Retribution	8 423 362 874,25	4 742 827 969,00
1,3 Hasil Perusahaan Milik Daerah dan Pengelolaan Kekayaan Daerah yang Dipisahkan/Regional-Owned Company Revenue and Separated Management of Regional Wealth	6 333 551 579,91	6 344 683 022,00
1,4 Lain-lain PAD yang Sah/Other Regional Revenue	90 259 159 416,01	115 231 786 261,36
2, Dana Perimbangan/Balance Funds	772 295 722 888,00	781 786 995 632,00
2,1 Bagi Hasil Pajak/Tax Sharing Revenue	95 991 930 903,00	80 039 780 346,00
2,2 Bagi Hasil Bukan Pajak/Sumber Daya Alam/Non-Tax Sharing Revenue/Natural Resources	7 305 252 684,00	5 669 573 362,00
2,3 Dana Alokasi Umum/General Allocation Fund	532 641 693 000,00	532 641 693 000,00
2,4 Dana Alokasi Khusus/Special Allocation Fund	136 356 846 301,00	163 435 948 924,00
3, Lain-lain Pendapatan yang Sah/Other Revenue	381 456 032 223,20	242 477 339 757,24
3,1 Pendapatan Hibah/Grant	-	34 024 080 000,00
3,2 Dana Darurat/Emergency Fund	-	-
3,3 Dana Bagi Hasil Pajak dari Provinsi dan Pemerintah Daerah Lainnya/Tax Sharing Revenue from Provincial and Other Regional Governments	27 902 427 417,20	32 864 946 772,24
3,4 Dana Penyesuaian dan Otonomi Daerah/Regional Adjustment and Autonomy Fund	204 170 443 000,00	175 588 312 985,00
3,5 Bantuan Keuangan dari Provinsi atau Pemerintah Daerah Lainnya/Financial Assistance from Provincial or Other Regional Governments	149 383 161 806,00	-
3,6 Lainnya/Others	-	-
Jumlah/Total	1 269 997 967 864,90	1 163 526 177 300,85

Continued/Bersambung

Lanjutan Tabel/*Continued Table 2.4.1*

Jenis Pendapatan/ <i>Kind of Revenues</i>	2019	2020
(1)	(4)	(5)
1 Pendapatan Asli Daerah (PAD)/<i>Regional Revenue</i>	128 905 940 324,92	125 639 922 656,03
1 1 Pajak Daerah/ <i>Regional Tax</i>	13 193 906 267,01	13 389 473 224,25
1 2 Retribusi Daerah/ <i>Regional Retribution</i>	4 302 690 150,00	2 764 749 004,00
1 3 Hasil Perusahaan Milik Daerah dan Pengelolaan Kekayaan Daerah yang Dipisahkan/ <i>Regional-Owned Company Revenue and Separated Management of Regional Wealth</i>	6 356 676 445,00	6 355 488 488,00
1 4 Lain-lain PAD yang Sah/ <i>Other Regional Revenue</i>	105 052 667 462,91	103 130 211 939,78
2 Dana Perimbangan/<i>Balance Funds</i>	794 905 901 151,00	674 190 583 310,00
2 1 Bagi Hasil Pajak/ <i>Tax Sharing Revenue</i>	102 790 622 100,00	59 293 999 409,00
2 2 Bagi Hasil Bukan Pajak/Sumber Daya Alam/ <i>Non-Tax Sharing Revenue/Natural Resources</i>	-	5 949 312 701,00
2 3 Dana Alokasi Umum/ <i>General Allocation Fund</i>	547 975 351 000,00	493 792 581 000,00
2 4 Dana Alokasi Khusus/ <i>Special Allocation Fund</i>	144 139 928 051,00	115 154 690 200,00
3 Lain-lain Pendapatan yang Sah/<i>Other Revenue</i>	354 799 685 224,28	401 995 948 585,00
3 1 Pendapatan Hibah/ <i>Grant</i>	41 826 960 000,00	-
3 2 Dana Darurat/ <i>Emergency Fund</i>	-	-
3 3 Dana Bagi Hasil Pajak dari Provinsi dan Pemerintah Daerah Lainnya/ <i>Tax Sharing Revenue from Provincial and Other Regional Governments</i>	33 912 563 175,28	37 565 670 620,00
3 4 Dana Penyesuaian dan Otonomi Daerah/ <i>Regional Adjustment and Autonomy Fund</i>	170 293 947 000,00	304 083 898 433,00
3 5 Bantuan Keuangan dari Provinsi atau Pemerintah Daerah Lainnya/ <i>Financial Assistance from Provincial or Other Regional Governments</i>	-	15 000 000 000,00
3 6 Lainnya/ <i>Others</i>		45 346 379 532,00
Jumlah/<i>Total</i>	1 278 611 526 700,20	1 201 826 454 551,03

Catatan/*Note:*

...

Sumber/*Source:*Badan Pengelolaan Keuangan Daerah Kabupaten Aceh Tamiang/ *Aceh Tamiang Regional Financial Management Office*

Tabel
Table 2.4.2**Realisasi Belanja Pemerintah Kabupaten Aceh Tamiang
Menurut Jenis Belanja (rupiah), 2017–2020
Actual Aceh Tamiang Regency Government Expenditures by
Kind of Expenditures (rupiahs), 2017–2020**

Jenis Pendapatan Kind of Revenues	2017	2018
(1)	(2)	(3)
1. Belanja Tidak Langsung/Indirect Expenditures	623 618 083 071,00	594 178 351 794 ,00
1.1 Belanja Pegawai/Personnel Expenditures	369 883 081 254,00	371 863 930 122 ,00
1.2 Belanja Bunga/Interest Expenditures	-	-
1.3 Belanja Subsidi/Subsidies Expenditures	-	-
1.4 Belanja Hibah/Grant Expenditures	28 053 172 520,00	6 939 000 000 ,00
1.5 Belanja Bantuan Sosial/Social Aid Expenditures	-	-
1.6 Belanja Bagi Hasil/Sharing Fund Expenditure	-	-
1.7 Belanja Bantuan Keuangan/Financial Aids Expenditures	225 681 829 297,00	215 375 421 672 ,00
1.8 Belanja Tidak Terduga/Unpredicted Expenditures	-	-
2. Belanja Langsung/Direct Expenditures	662 434 814 531,70	530 239 915 270 ,03
2.1 Belanja Pegawai/Personnel Expenditures	66 240 444 639,00	66 322 250 570 ,00
2.2 Belanja Barang dan Jasa/Goods and Services Expenditures	303 990 058 199,70	286 648 163 991 ,03
2.3 Belanja Modal/Capital Expenditure	292 204 311 693,00	177 269 500 709 ,00
Jumlah/Total	1 286 052 897 602,70	1 124 418 267 064 ,03

Continued/Bersambung

Lanjutan Tabel/*Continued Table 2.4.2*

Jenis Pendapatan <i>Kind of Revenues</i>	2019	2020
(1)	(4)	(5)
1. Belanja Tidak Langsung/<i>Indirect Expenditures</i>	634 576 133 841,29	682 827 900 476,00
1.1 Belanja Pegawai/ <i>Personnel Expenditures</i>	389 595 975 809,29	435 723 420 392,00
1.2 Belanja Bunga/ <i>Interest Expenditures</i>	-	-
1.3 Belanja Subsidi/ <i>Subsidies Expenditures</i>	-	-
1.4 Belanja Hibah/ <i>Grant Expenditures</i>	2 999 500 000,00	2 948 800 000,00
1.5 Belanja Bantuan Sosial/ <i>Social Aid Expenditures</i>	3 861 000 000,00	943 500 000,00
1.6 Belanja Bagi Hasil/ <i>Sharing Fund Expenditure</i>	-	2 458 337 000,00
1.7 Belanja Bantuan Keuangan/ <i>Financial Aids Expenditures</i>	238 119 658 032,00	236 307 951 192,00
1.8 Belanja Tidak Terduga/ <i>Unpredicted Expenditures</i>	-	4 445 891 892,00
2. Belanja Langsung/<i>Direct Expenditures</i>	678 018 132 394,48	510 209 128 233,29
2.1 Belanja Pegawai/ <i>Personnel Expenditures</i>	79 903 187 338,00	52 234 595 350,00
2.2 Belanja Barang dan Jasa/ <i>Goods and Services Expenditures</i>	355 487 957 265,73	270 914 020 047,45
2.3 Belanja Modal/ <i>Capital Expenditure</i>	242 626 987 790,75	187 060 512 835,84
Jumlah/<i>Total</i>	1 312 594 266 235,77	1 193 037 028 709,29

Catatan/*Note:* ...Sumber/*Source:* Badan Pengelolaan Keuangan Daerah Kabupaten Aceh Tamiang/ *Aceh Tamiang Regional Financial Management Office*

Tabel
Table 2.4.3

Target dan Realisasi Penerimaan Pendapatan Pajak Penerangan Jalan di Kabupaten Aceh Tamiang (rupiah), 2020
Target and Realization of Receipts of Road Lights in Aceh Tamiang Regency (rupiahs), 2020

Pajak Penerangan Jalan Street Lighting Tax	Anggaran Target	Realisasi Realization	Persentase Percentage
(1)	(2)	(3)	(4)
Perusahaan Listrik Negara	8 228 000 000,00	7 382 395 634,00	89,72%
Aceh Tamiang	8 228 000 000,00	7 382 395 634,00	89,72%

Catatan/Note:

Sumber/Source:

Badan Pengelolaan Keuangan Daerah Kabupaten Aceh Tamiang/ Aceh Tamiang Regional Financial Management Office

Tabel
Table 2.4.4**Target dan Realisasi Penerimaan Pendapatan Pajak Reklame di Kabupaten Aceh Tamiang (rupiah), 2020**
Target and Realization of Advertising Tax in Aceh Tamiang Regency (rupiahs), 2020

SKPK The Institution	Anggaran Target	Realisasi Realization	Persentase Percentage
(1)	(2)	(3)	(4)
Badan Pengelolaan Keuangan Daerah	220 481 798,00	225 368 588,25	102,22%
Aceh Tamiang	220 481 798,00	225 368 588,25	102,22%

Catatan/Note:

Sumber/Source:

Badan Pengelolaan Keuangan Daerah Kabupaten Aceh Tamiang/ Aceh Tamiang Regional Financial Management Office

Tabel
Table 2.4.5**Target dan Realisasi Penerimaan Pendapatan Pajak Hotel dan Restoran (Rumah Makan / Warung Kopi) di Kabupaten Aceh Tamiang (rupiah), 2020**
Target and Realization of Restaurant and Hotel Tax in Aceh Tamiang Regency (rupiahs), 2020

Nama Kecamatan/SKPK Kind of Receipt	Anggaran Target	Realisasi Realization	Persentase Percentage
(1)	(2)	(3)	(4)
Badan Pengelolaan Keuangan Daerah			
- Hotel	143 000 000,00	39 065 137,00	27,32%
- Restoran	418 655 036,00	1 003 430 736,00	239,68%
Aceh Tamiang	561 655 036,00	1 042 495 873,00	267,00%

Catatan/Note:

Sumber/Source:

Badan Pengelolaan Keuangan Daerah Kabupaten Aceh Tamiang/ Aceh Tamiang Regional Financial Management Office

Tabel
Table 2.4.6**Target dan Realisasi Penerimaan Pajak Galian Golongan C
di Kabupaten Aceh Tamiang (rupiah), 2019**
*Target and Realization of collection of excavated material
clas C in Aceh Tamiang Regency (rupiahs), 2019*

SKPK <i>The Institution</i>	Anggaran <i>Target</i>	Realisasi <i>Realization</i>	Persentase <i>Percentage</i>
(1)	(2)	(3)	(4)
Badan Pengelolaan Keuangan Daerah	2 187 675 000,00	840 931 182,00	38,44%
Aceh Tamiang	2 187 675 000,00	840 931 182,00	38,44%

Catatan/Note:

Sumber/Source:

Badan Pengelolaan Keuangan Daerah Kabupaten Aceh Tamiang/ *Aceh Tamiang Regional Financial Management Office*

Tabel
Table 2.4.7**Rencana dan Realisasi Penerimaan PBB di Kabupaten Aceh Tamiang Menurut Sektor (rupiah), 2020**
Target and Realization of Receipts Soil and Building Tax in Aceh Tamiang Regency by Sector (rupiahs), 2020

Jenis Pajak <i>Kind of Taxes</i>	Anggaran <i>Target</i>	Realisasi <i>Realization</i>	Persentase <i>Percentage</i>
(1)	(2)	(3)	(4)
Bea Perolehan Hak atas Tanah dan Bangunan	1 500 000 000,00	1 864 826 323,00	124,32
Pajak Bumi dan Bangunan	1 700 000 000,00	1 960 711 440,00	115,34
Aceh Tamiang	3 200 000 000,00	3 825 537 763,00	119,83

Catatan/Note:

Sumber/Source:

Badan Pengelolaan Keuangan Daerah Kabupaten Aceh Tamiang/ *Aceh Tamiang Regional Financial Management Office*

Tabel
Table 2.4.8**Target dan Realisasi Penerimaan Pendapatan Pajak Hiburan di Kabupaten Aceh Tamiang (rupiah), 2020**
Target and Realization of Entertainment Tax in Aceh Tamiang Regency (rupiahs), 2020

SKPK The Institution	Anggaran Target	Realisasi Realization	Persentase Percentage
(1)	(2)	(3)	(4)
Badan Pengelolaan Keuangan Daerah	52 000 000,00	9 352 000,00	17,98%
Aceh Tamiang	52 000 000,00	9 352 000,00	17,98%

Catatan/Note:

Sumber/Source:

Badan Pengelolaan Keuangan Daerah Kabupaten Aceh Tamiang/ Aceh Tamiang Regional Financial Management Office

Tabel
Table 2.4.9

**Pokok Ketetapan PBB Pedesaan dan Perkotaan di
Kabupaten Aceh Tamiang Menurut Kecamatan (rupiah),
2020**
*Soil and Building Tax (PBB) for Rural and Urban in Aceh
Tamiang by Sub Distric (rupiahs), 2020*

Nama Kecamatan Subdistricts Name	Pedesaan Rural	Perkotaan Urban	Jumlah Total
(1)	(2)	(3)	(4)
Tamiang Hulu	66 911 694	190 371 547	257 283 241
Bandar Pusaka	77 995 487	16 286 115	94 281 602
Kejuruan Muda	318 031 383	196 923 869	514 955 252
Tenggulun	192 549 945	18 793 146	211 343 091
Rantau	105 573 827	447 775 858	553 349 685
Kota Kuala Simpang	-	582 232 635	582 232 635
Seuruway	171 785 783	54 453 815	226 239 598
Bendahara	124 758 284	52 103 152	176 861 436
Banda Mulia	96 397 657	5 145 581	101 543 238
Karang Baru	161 383 206	315 234 958	476 618 164
Sekerak	93 593 531	10 911 557	104 505 088
Manyak Payed	160 812 229	22 372 187	183 184 416
Aceh Tamiang	1 569 793 026	1 912 604 420	3 482 397 446

Catatan/Note:

Sumber/Source:

Badan Pengelolaan Keuangan Daerah Kabupaten Aceh Tamiang/ *Aceh Tamiang Regional Financial Management Office*

Tabel
Table 2.4.10

**Target dan Realisasi Penerimaan Pendapatan Retribusi
Pelayanan Sampah di Kabupaten Aceh Tamiang (rupiah),
2020**
*Target and Realization of Garbage Service Retribution
in Aceh Tamiang Regency (rupiahs), 2020*

Nama Kecamatan/SKPK Subdistrict Name/The Institutions	Anggaran Target	Realisasi Realization	Persentase Percentage
(1)	(2)	(3)	(4)
Tamiang Hulu	8 100 000,00	3 314 400,00	40,92%
Bandar Pusaka	6 775 000,00	6 850 000,00	101,11%
Kejuruan Muda	7 627 000,00	8 820 000,00	115,64%
Tenggulun	2 000 000,00	2 000 000,00	100,00%
Rantau	6 204 000,00	8 184 000,00	131,91%
Kota Kuala Simpang	-	-	-
Seuruway	10 350 000,00	10 860 000,00	104,93%
Bendahara	12 000 000,00	11 100 000,00	92,50%
Banda Mulia	1 000 000,00	1 560 000,00	156,00%
Karang Baru	-	-	-
Sekerak	900 000,00	1 620 000,00	180,00%
Manyak Payed	24 061 650,00	19 920 000,00	82,79%
Badan Lingkungan Hidup dan Kebersihan	496 880 000,00	275 181 000,00	55,38%
Aceh Tamiang	575 897 650,00	349 409 400,00	89,32%

Catatan/Note:

Sumber/Source:

Badan Pengelolaan Keuangan Daerah Kabupaten Aceh Tamiang/ Aceh Tamiang Regional Financial Management Office

Tabel
Table 2.4.11

**Target dan Realisasi Penerimaan Pendapatan Retribusi
Pelayanan Kesehatan di Kabupaten Aceh Tamiang,
(rupiah), 2020**
*Target and Realization of Receipts of Health Services in
Aceh Tamiang Regency, 2020 (rupiahs), 2020*

Jenis Pajak <i>Kind of Taxes</i>	Anggaran <i>Target</i>	Realisasi <i>Realization</i>	Persentase <i>Percentage</i>
(1)	(2)	(3)	(4)
Dinas Kesehatan	222 525 000,00	208 132 853,00	93,53%
RSUD	700 000 000,00	359 108 480,00	51,30%
Aceh Tamiang	922 525 000,00	567 241 333,00	72,42%

Catatan/Note:

Sumber/Source:

Badan Pengelolaan Keuangan Daerah Kabupaten Aceh Tamiang/ *Aceh Tamiang Regional Financial Management Office*

Tabel 2.4.12 Rencana dan Realisasi Penerimaan PBB di Kabupaten Aceh Tamiang Menurut Sektor (Ribuan Rupiah), 2020
Table *Target and Realization of Receipts Soil and Building Tax in Aceh Tamiang Regency by Sector (Thousand rupiahs), 2020*

Sumber Pajak Source of Taxes	Anggaran Target	Realisasi Realization	Persentase Percentage
(1)	(2)	(3)	(4)
Perkebunan	9 310 782	9 310 782	100%
Kehutanan	38 952 256	38 952 256	100%
Pertambangan			
Aceh Tamiang	48 263 039	48 263 039	100%

Catatan/Note:

Sumber/Source: Kantor Pelayanan Pajak Pratama Langsa/ *Pratama Tax Office, Langsa*

Tabel
Table 2.4.13

Anggaran Pendapatan Pemerintah Desa di Kabupaten Aceh Tamiang Menurut Jenis Pendapatan (rupiah), 2020
Villages Government Revenues in Aceh Tamiang Regency by Kind of Revenues (rupiahs), 2020

Nama Kecamatan	Dana ADD	Dana ADK	Dana PDRD	Total Anggaran Dana Desa
(1)	(2)	(3)	(4)	
Tamiang Hulu	8 276 749 000,00	3 120 364 000,00	118 875 000,00	11 515 988 000,00
Bandar Pusaka	12 905 796 000,00	5 127 191 000,00	195 325 000,00	18 228 312 000,00
Kejuruan Muda	12 315 908 000,00	4 640 298 000,00	176 780 000,00	17 132 986 000,00
Tenggulun	5 253 475 000,00	2 268 433 000,00	86 418 000,00	7 608 326 000,00
Rantau	12 907 067 000,00	4 672 281 000,00	177 999 000,00	17 757 347 000,00
Kota Kuala Simpang	4 231 838 000,00	1 537 719 000,00	58 582 000,00	5 828 139 000,00
Seuruway	19 217 978 000,00	7 198 294 000,00	274 227 000,00	26 690 499 000,00
Bendahara	25 533 022 000,00	9 343 032 000,00	355 937 000,00	35 231 991 000,00
Banda Mulia	7 890 584 000,00	2 892 390 000,00	110 191 000,00	10 893 165 000,00
Karang Baru	24 104 809 000,00	8 698 361 000,00	331 375 000,00	33 134 545 000,00
Sekerak	11 272 826 000,00	4 147 109 000,00	157 990 000,00	15 577 925 000,00
Manyak Payed	30 064 806 000,00	11 145 120 000,00	424 588 000,00	41 634 514 000,00
Aceh Tamiang	173 974 858 000,00	64 790 592 000,00	2 468 287 000,00	241 233 737 000,00

Catatan/Note:

Sumber/Source:

Dinas Pemberdayaan Masyarakat dan Kampung, Pemberdayaan Perempuan dan Keluarga Berencana Kabupaten Aceh Tamiang/ *Aceh Tamiang Empowerment Community and Village, Women's Empowerment and Family Planning Office*

03

PENDUDUK DAN KETENAGAKERJAAN *POPULATION AND EMPLOYMENT*

Penduduk 15 tahun keatas Kabupaten
Aceh Tamiang 210 549 jiwa tahun 2020


Jumlah penduduk yang **bekerja**
sebanyak 125 650 orang



Jumlah pengangguran
sebanyak 10 875 orang



Bukan angkatan kerja
74 024 orang



Data Mencerdaskan Bangsa

PENJELASAN TEKNIS**TECHNICAL NOTES**

1. Sumber utama data kependudukan adalah sensus penduduk yang dilaksanakan setiap sepuluh tahun sekali. Sensus penduduk telah dilaksanakan sebanyak enam kali sejak Indonesia merdeka, yaitu tahun 1961, 1971, 1980, 1990, 2000, dan 2010.
 2. Di dalam sensus penduduk, pencacahan dilakukan terhadap seluruh penduduk yang berdomisili di wilayah teritorial Indonesia termasuk warga negara asing kecuali anggota korps diplomatik negara sahabat beserta keluarganya.
 3. Metode pengumpulan data dalam sensus dilakukan dengan wawancara antara petugas sensus dengan responden dan juga melalui e-census. Pencatatan penduduk menggunakan konsep usual residence, yaitu konsep di mana penduduk biasa bertempat tinggal. Bagi penduduk yang bertempat tinggal tetap dicacah di mana mereka biasa tinggal, sedangkan untuk penduduk yang tidak bertempat tinggal tetap dicacah di tempat di mana mereka ditemukan petugas sensus pada malam 'Hari Sensus'. Termasuk penduduk yang tidak bertempat tinggal tetap adalah tuna wisma, awak kapal berbendera Indonesia,
1. *The main source of demographic data is population census, which is conducted every ten years. Population Census has been conducted six times since Indonesia's independence: 1961, 1971, 1980, 1990, 2000, and 2010.*
 2. *The population census enumerates all residents who domicile in the entire territory of Indonesia including foreign citizens except the diplomatic corps members and their families.*
 3. *The method of data collection in a population census involves interviewing respondents and conducting e-census. Enumeration of the population uses the concept of "usual residence", which is the concept of "places where people usually live". De jure was applied to the permanent residents, while de facto was applied to non-permanent residents. The permanent residents were enumerated in place where they normally live, the non-permanent residents were enumerated where they were found by the enumerators, on the night of 'Census Date'. The non permanent residents include homeless people,*

penghuni perahu/rumah apung, masyarakat terpencil/terasing, dan pengungsi. Bagi mereka yang mempunyai tempat tinggal tetap dan sedang bepergian ke luar wilayah lebih dari enam bulan, tidak dicacah di tempat tinggalnya, tetapi dicacah di tempat tujuannya.

ship crew, boat people, remote area community, and internally displaced persons. Those who had permanent residence and had been travelling away from their home for six months or more were not enumerated in their permanent place, but in the place where they were during the census.

4. Untuk tahun yang tidak dilaksanakan sensus penduduk, data kependudukan diperoleh dari hasil proyeksi penduduk. Proyeksi penduduk merupakan suatu perhitungan ilmiah yang didasarkan pada asumsi dari komponen-komponen perubahan penduduk, yaitu kelahiran, kematian, dan migrasi. Proyeksi penduduk Indonesia 2010–2035 menggunakan data dasar penduduk hasil SP2010.
 5. Penduduk Indonesia adalah semua orang yang berdomisili di wilayah teritorial Indonesia selama 6 bulan atau lebih dan atau mereka yang berdomisili kurang dari 6 bulan tetapi bertujuan menetap.
 6. Laju pertumbuhan penduduk adalah angka yang menunjukkan persentase pertambahan penduduk dalam jangka waktu tertentu.
 7. Kepadatan penduduk adalah rasio banyaknya penduduk per
4. *For the periods where the population census is not conducted, population projection is done to estimate population during those years. The population projection is an estimate based on the demographic components, such as birth, death, and migration. Indonesia's 2010–2035 population projection used the 2010 Population Census as the base population.*
 5. *The population of Indonesia are all residents of the entire territory of Indonesia who have stayed for six months or longer, and those who intended to stay more than six months even though their length of stay is less than six months.*
 6. *The growth rate of population is the number that show percentage of population growth within a specified period.*
 7. *Population density is ratio of population per square*

kilometer persegi.

kilometer.

8. Rasio jenis kelamin adalah perbandingan antara penduduk laki-laki dan penduduk perempuan pada suatu wilayah dan waktu tertentu. Biasanyadinyatakan dengan banyaknya penduduk laki-laki untuk 100 penduduk perempuan.
 9. Distribusi penduduk adalah pola persebaran penduduk di suatu wilayah, baik berdasarkan batas-batas geografis maupun berdasarkan batas-batas administrasi pemerintahan.
 10. Komposisi penduduk adalah pola persebaran penduduk menurut karakteristiknya, contoh: penduduk menurut kelompok umur, penduduk menurut jenis kelamin.
 11. Rumah tangga adalah seseorang atau sekelompok orang yang mendiami sebagian atau seluruh bangunan fisik/sensus dan biasanya tinggal bersama serta pengelolaan makan dari satu dapur. Yang dimaksud makan dari satu dapur adalah jika pengurusan kebutuhan sehari-harinya dikelola bersama-sama menjadi satu.
 12. Anggota rumah tangga adalah semua orang yang biasanya bertempat tinggal di suatu rumah
8. *Sex ratio is the ratio of male population to female population in a given area and time, usually expressed as the number of males for every 100 females.*
 9. *Population distribution is the pattern of population distribution in an area, either by geographic boundaries or by government administrative boundaries.*
 10. *Population compotion is the pattern of population distribution by its characteristics, example: population by age group, population by sex.*
 11. *Household is an individual or group of people living in a physical/census building unit or part of it and usually commit on a common provision for food and other essentials of living. Common provision for food means one organising daily needs for all of household members.*
 12. *Household member are those who usually lives in a household regardless of their location at the*

tangga, baik yang berada di rumah pada waktu pencacahan maupun yang sementara tidak ada.

13. Rata-rata anggota rumah tangga adalah angka yang menunjukkan rata-rata jumlah anggota rumah tangga per rumah tangga.

14. Penduduk usia kerja adalah penduduk yang berumur 15 tahun ke atas.

15. Angkatan kerja adalah penduduk usia kerja (15 tahun ke atas) yang bekerja, punya pekerjaan namun sementara tidak bekerja, dan pengangguran.

16. Bekerja adalah kegiatan ekonomi yang dilakukan oleh seseorang dengan maksud memperoleh atau membantu memperoleh pendapatan atau keuntungan dan lamanya bekerja paling sedikit 1 jam secara terus menerus dalam seminggu yang lalu (termasuk pekerja keluarga tanpa upah yang membantu dalam suatu usaha/ kegiatan ekonomi).

17. Jumlah jam kerja seluruhnya adalah jumlah jam kerja yang digunakan untuk bekerja (tidak termasuk jam kerja istirahat resmi dan jam kerja yang digunakan untuk hal-hal di luar pekerjaan).

time of enumeration.

13. *Average household size is the average number of household members per household.*

14. *Working age population is persons of 15 years and over.*

15. *Labor force or economically active are persons of 15 years and over, who in the previous week were working, temporarily absent from work but having jobs, and unemployment.*

16. *Working is economic activity conducted by a person and intended to earn income by doing work or helping to do work at least one hour continuously during the reference week (including unpaid family worker/s for any economic activity).*

17. *Total working hours is the total hours spent by an employee to perform all jobs (excluding the time used for other activities which are not classified as work).*

18. Lapangan usaha adalah bidang kegiatan dari pekerjaan/tempat bekerja di mana seseorang bekerja. Klasifikasi lapangan usaha mengikuti Klasifikasi Baku Lapangan Usaha Indonesia (KBLI) dalam 1 digit.
 19. Status pekerjaan adalah kedudukan seseorang dalam unit usaha/kegiatan dalam melakukan pekerjaan.
 20. Berusaha sendiri tanpa dibantu orang lain adalah bekerja atau berusaha dengan menanggung risiko secara ekonomis, yaitu dengan tidak kembalinya ongkos produksi yang telah dikeluarkan dalam rangka usahanya tersebut, serta tidak menggunakan pekerja dibayar maupun pekerja tak dibayar, termasuk yang sifat pekerjaannya memerlukan teknologi atau keahlian khusus.
 21. Berusaha dibantu buruh tidak tetap/buruh tidak dibayar adalah bekerja atau berusaha atas risiko sendiri, dan menggunakan buruh/pekerja tak dibayar dan atau buruh/pekerja tidak tetap.
 22. Berusaha dibantu buruh tetap/buruh dibayar adalah berusaha atas risiko sendiri dan mempekerjakan paling sedikit satu orang buruh/pekerja tetap yang dibayar.
18. *Industry is field of a person's activity or establishment. The classification of industries follows the Indonesia Standard Industrial Classification (KBLI) in one digit.*
 19. *Employment status is the status of a person at his place of work or establishment where he was employed.*
 20. *Own-account worker is a person who works at his own risk without assisted by paid per mount worker or unpaid worker include technical job or skill job.*
 21. *Employer assisted by temporary workers/unpaid worker is a person who works at his own risk and assisted by temporary worker/unpaid worker.*
 22. *Employer assisted by permanent workers/paid workers is a person who does his business at her/his own risk at least one assisted by paid permanent worker.*

23. Buruh/karyawan/pegawai adalah seseorang yang bekerja pada orang lain atau instansi/kantor/ perusahaan secara tetap dengan menerima upah/gaji baik berupa uang maupun barang. Buruh yang tidak mempunyai majikan tetap, tidak digolongkan sebagai buruh/karyawan, tetapi sebagai pekerja bebas. Seseorang dianggap memiliki majikan tetap jika memiliki 1 (satu) majikan (orang/rumah tangga) yang sama dalam sebulan terakhir, khusus pada sektor bangunan batasannya tiga bulan. Apabila majikannya instansi/lembaga, boleh lebih dari satu.
24. Pekerja bebas adalah seseorang yang bekerja pada orang lain/majikan/institusi yang tidak tetap (lebih dari 1 majikan dalam sebulan terakhir) di usaha pertanian baik berupa usaha rumah tangga maupun bukan usaha rumah tangga, ataupun di nonpertanian atas dasar balas jasa dengan menerima upah atau imbalan baik berupa uang maupun barang, dan baik dengan sistem pembayaran harian maupun borongan.
25. Pekerja tak dibayar adalah seseorang yang bekerja membantu usaha untuk memperoleh penghasilan/keuntungan yang dilakukan oleh salah seorang anggota rumah
23. *Employee is a person who work permanently for other people or institution/office/ company and gains some money/cash or goods as wage/salary. Labor who have no permanent employer is not categorized as a laborer/ worker/ employee but casual worker. A laborer in general is considered to have a permanent employer if he has the same employer during the past month, particularly for building construction sector is 3 months. If the employer is an institution, more than 1 (one) employer is allowed.*
24. *Casual employee is a person who does not work permanently for other people/employer/ institution (more than 1 employer during the last 1 month) in agricultural sector, either home industry or not home industry, or in non-agricultural sector based on remuneration paid with money or goods, and based on daily or contact payment system.*
25. *Unpaid worker is a person who intended to work without pay either with money or good, in an establishment run by other members of the family, relative or neighbour.*

tangga atau bukan anggota rumah tangga tanpa mendapat upah/gaji baik berupa uang maupun barang.

<https://acehtamiangkab.bps.go.id>

ULASAN

Pada Tahun 2020, komposisi penduduk Aceh Tamiang terdiri dari 149.263 jiwa laki-laki atau sebanyak 50,58 persen, dan 145.093 jiwa perempuan atau sebanyak 49,42 persen. Perbandingan keduanya hampir sama, sehingga rasio jenis kelamin (sex ratio) adalah 103. Artinya, setiap 100 penduduk perempuan terdapat 103 penduduk laki-laki.

Penduduk kabupaten ini lebih banyak tinggal di Kecamatan Karang Baru dan Rantau dengan persentase sebaran penduduk masing-masing sebesar 14,79 persen (43.535 jiwa) dan 12,99 persen (38.245 jiwa). Sementara, penduduk paling sedikit tinggal di wilayah Kecamatan Sekerak, yaitu sebesar 2,54 persen (7.483 jiwa).

Tingkat Partisipasi Angkatan Kerja (TPAK) adalah suatu indikator tenaga kerja yang memberikan gambaran tentang penduduk yang aktif secara ekonomi pada periode tertentu. Nilai TPAK Kabupaten Aceh Tamiang pada tahun 2020 sebesar 64,84 persen.

Tingkat Pengangguran Terbuka (TPT) mengindikasikan persentase pengangguran terhadap jumlah angkatan kerja. Nilai TPT Kabupaten Aceh Tamiang pada tahun 2020 adalah sebesar 7,93 persen yang berarti dari 100 penduduk angkatan kerja, terdapat 7 orang pengangguran. Angka TPAK menurun dan TPT meningkat dikarenakan wabah COVID-19 yang ikut menyebar di wilayah Indonesia.

DESCRIPTION

In 2020, the composition of the population of Aceh Tamiang consists of 149,263 men or 50.58 percent, and 145,093 women or 49.42 percent. The comparison of the both is almost the same, so the sex ratio is 103. This means that for every 100 female residents there are 103 male residents.

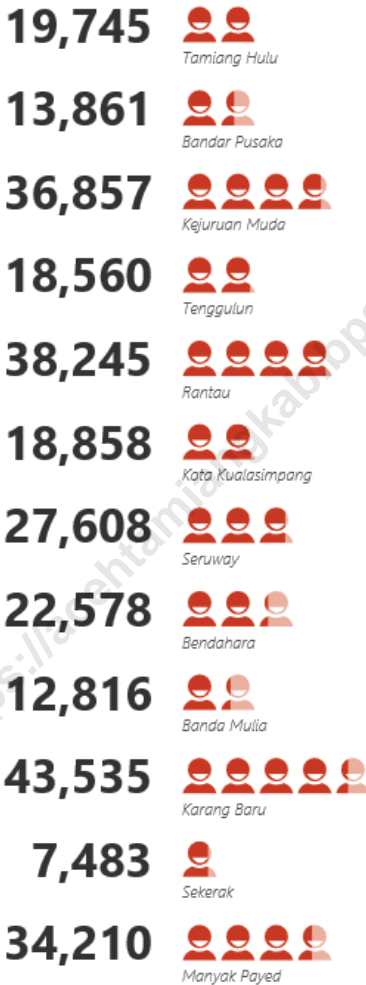
The population of this regency mostly lives in Karang Baru and Rantau Districts with the percentage of population distribution of 14.79 percent (43,535 people) and 12.99 percent (38,245 people), respectively. Meanwhile, the minimum population lives in the Sekerak District area, which is 2.54 percent (7,483 people).

The Labor Force Participation Rate (TPAK) is a workforce indicator that provides an overview of the economically active population in a certain period. The TPAK value of Aceh Tamiang Regency in 2020 is 64.84 percent.

The Open Unemployment Rate (TPT) indicates the percentage of unemployment to the total labor force. The value of TPT in Aceh Tamiang Regency in 2020 is 7.93 percent, which means that out of 100 people in the workforce, 7 are unemployed. The TPAK rate is decreasing and TPT is increasing due to the COVID-19 outbreak which has also spread throughout Indonesia.

Gambar 3.1
Figures

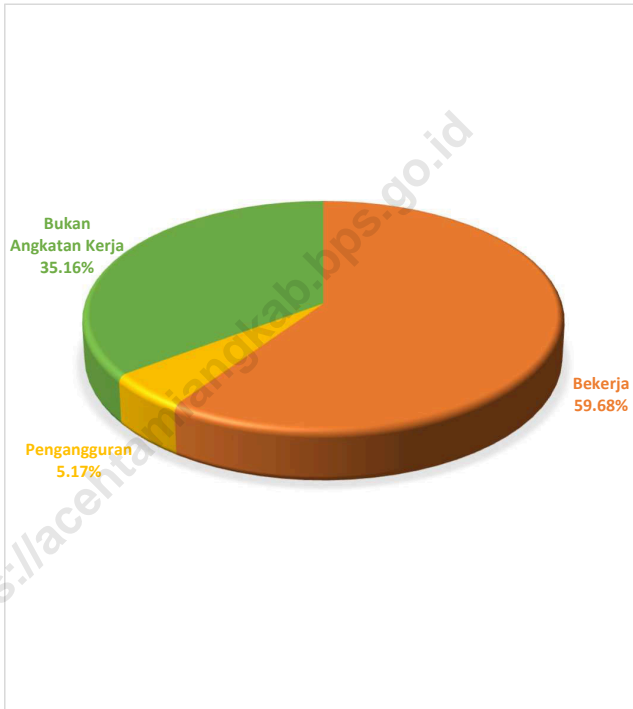
**Penduduk, Menurut Kecamatan di Kabupaten Aceh
Tamiang, 2020**
Population, by Subdistrict in Aceh Tamiang Regency, 2020



Sumber/Source : Hasil SP2020 (September)/The result of the 2020 Population Census (September)

Gambar 3.2
Figures

Penduduk Berumur 15 Tahun ke Atas Menurut Kegiatan Selama Seminggu yang Lalu di Kabupaten Aceh Tamiang, 2020
Population 15 Years of Age by Type of Activity During the Previous Week in Aceh Tamiang Regency, 2020



Sumber/Source : BPS, Survei Angkatan Kerja Nasional (Sakernas) Agustus/BPS-Statistics Indonesia, August National Labor Force Survey

**3.1 PENDUDUK
POPULATION**

Tabel 3.1.1 Penduduk, Laju Pertumbuhan Penduduk, Distribusi Persentase Penduduk, Kepadatan Penduduk, Rasio Jenis Kelamin Penduduk Menurut Kecamatan di Kabupaten Aceh Tamiang, 2010-2020
Population, Population Growth Rate, Percentage Distribution of Population, Population Density, and Population Sex Ratio by Subdistrict in Aceh Tamiang Regency, 2010-2020

Kecamatan Subdistrict	Penduduk Population		Laju Pertumbuhan Penduduk per Tahun 2010-2020 Annual Population Growth Rate (%) 2010-2020	
	2010	2020	2005-2010	2010-2020
(1)	(2)	(3)	(4)	(5)
Tamiang Hulu	17 353	19 745	2,91	1,26
Bandar Pusaka	11 598	13 861	2,24	1,74
Kejuruan Muda	31 763	36 857	1,78	1,45
Tenggulun	16 315	18 560	1,67	1,26
Rantau	32 850	38 245	1,15	1,48
Kota Kualasimpang	18 030	18 858	-1,21	0,44
Seruway	23 627	27 608	0,87	1,52
Bendahara	18 551	22 578	1,36	1,92
Banda Mulia	10 644	12 816	0,82	1,81
Karang Baru	36 226	43 535	1,43	1,79
Sekerak	6 029	7 483	1,20	2,11
Manyak Payed	28 928	34 210	2,16	1,64
Aceh Tamiang	251 914	294 356	1,37	1,52

Continued/Bersambung

Lanjutan Tabel/*Continued Table 3.1.1*

Kecamatan Subdistrict	Persentase Penduduk Percentage of Total Population		Kepadatan Penduduk per km ² Population Density per sq.km	
	2010	2020	2010	2020
(1)	(6)	(7)	(8)	(9)
Tamiang Hulu	6,89	6,71	89	101,45
Bandar Pusaka	4,60	4,71	46	54,92
Kejuruan Muda	12,61	12,52	255	296,09
Tenggulun	6,48	6,31	55	62,80
Rantau	13,04	12,99	635	739,61
Kota Kualasimpang	7,16	6,41	4 025	4 209,38
Seruway	9,38	9,38	125	146,47
Bendahara	7,36	7,67	140	170,36
Banda Mulia	4,23	4,35	221	265,51
Karang Baru	14,38	14,79	260	312,19
Sekerak	2,39	2,54	23	29,01
Manyak Payed	11,48	11,62	108	128,07
Aceh Tamiang	100	100	129	150,41

Continued/Bersambung

Lanjutan Tabel/*Continued Table* 3.1.1

Kecamatan Subdistrict	Rasio Jenis Kelamin Penduduk Population Sex Ratio	
	2010	2020
(1)	(10)	(11)
Tamiang Hulu	104	104
Bandar Pusaka	105	106
Kejuruan Muda	102	101
Tenggulun	107	105
Rantau	101	103
Kota Kualasimpang	101	102
Seruway	100	102
Bendahara	101	103
Banda Mulia	104	104
Karang Baru	102	103
Sekerak	104	105
Manyak Payed	102	104
Aceh Tamiang	102	103

Catatan/*Note:*
 Sumber/*Source:* Hasil SP2020 (September)/*The result of the 2020 Population Census (September)*

Tabel 3.1.2
Table**Jumlah Penduduk Menurut Kelompok Umur dan Jenis Kelamin di Kabupaten Aceh Tamiang, 2020**
Population by Age Group and Sex in Aceh Tamiang Regency, 2020

Kelompok Umur Age Group	Jenis Kelamin/Sex		
	Laki-Laki Male	Perempuan Female	Jumlah Total
(1)	(2)	(3)	(4)
0–4	13 763	13 070	26 833
5–9	13 803	13 220	27 023
10–14	14 006	13 473	27 479
15–19	14 394	13 433	27 827
20–24	13 848	13 047	26 895
25–29	12 531	11 627	24 158
30–34	11 512	10 993	22 505
35–39	11 103	11 073	22 176
40–44	10 352	10 126	20 478
45–49	9 043	9 069	18 112
50–54	7 694	7 632	15 326
55–59	6 273	6 506	12 779
60–64	5 000	4 872	9 872
65–69	3 163	3 204	6 367
70–74	1 330	1 660	2 990
75+	1 448	2 088	3 536
Aceh Tamiang	149 263	145 093	294 356

Catatan/Note:
Sumber/Source:

...
Hasil Perapihan Umur dari Data Administratif dan SP2020 (September)/The Result of Smoothing Single Year of Age from Administrative Data and the 2020 Population Census (September)

Tabel 3.1.3 Jumlah Penduduk Laki-laki Kabupaten Aceh Tamiang Menurut Kelompok Umur, 2020
Population Number of Male in Aceh Tamiang Regency by Age Group, 2020

Males

Nama Kecamatan Sub District Name	0 - 4	5 - 9	10 - 14	15 - 19	20 - 24
(1)	(2)	(3)	(4)	(5)	(6)
Tamiang Hulu	814	1 050	1 010	1 015	947
Bandar Pusaka	657	824	777	647	703
Kejuruan Muda	1 596	1 888	1 850	1 769	1 736
Tenggulun	875	938	1 022	950	913
Rantau	1 598	1 843	1 933	1 852	1 773
Kota Kualasimpang	756	885	907	924	916
Seruway	1 287	1 393	1 357	1 348	1 368
Bendahara	1 155	1 155	1 153	1 076	1 126
Banda Mulia	580	629	680	610	611
Karang Baru	2 023	2 365	2 315	2 092	2 003
Sekerak	369	421	369	348	358
Manyak Payed	1 631	1 890	1 775	1 678	1 721
2020	13 341	15 281	15 148	14 309	14 175

Continued /Bersambung

Lanjutan Tabel/*Continued Table 3.1.3**Laki-laki*

Nama Kecamatan Sub District Name	25-29	30-34	35-39	40-44	45-49
(1)	(7)	(8)	(9)	(10)	(11)
Tamiang Hulu	723	730	755	739	634
Bandar Pusaka	585	574	560	498	446
Kejuruan Muda	1 427	1 426	1 451	1 349	1 147
Tenggulun	759	727	706	662	550
Rantau	1 464	1 412	1 430	1 373	1 266
Kota Kualasimpang	800	743	723	684	621
Seruway	1 206	1 162	1 044	948	862
Bendahara	1 027	1 004	852	745	671
Banda Mulia	579	487	460	430	398
Karang Baru	1 698	1 773	1 784	1 573	1 413
Sekerak	333	323	318	264	221
Manyak Payed	1 480	1 401	1 263	1 125	992
2020	12 081	11 762	11 346	10 390	9 221

Continued /Bersambung

Lanjutan Tabel/*Continued Table* 3.1.3

males

Nama Kecamatan Sub District Name	50-54	55-59	60-64	65+	Jumlah
(1)	(12)	(13)	(14)	(15)	(16)
Tamiang Hulu	511	434	354	436	10 152
Bandar Pusaka	310	237	232	218	7 268
Kejuruan Muda	1 015	788	695	756	18 893
Tenggulun	496	370	264	333	9 565
Rantau	997	871	758	907	19 477
Kota Kualasimpang	542	421	366	454	9 742
Seruway	707	567	491	482	14 222
Bendahara	529	455	379	438	11 765
Banda Mulia	324	260	244	276	6 568
Karang Baru	1 235	897	740	771	22 682
Sekerak	210	119	88	132	3 873
Manyak Payed	837	631	527	649	17 600
2020	7 713	6050	5 138	5 852	15 1807

Catatan/Note: Jumlah penduduk merupakan data induk dari registrasi kependudukan

Sumber/Source: Dinas Kependudukan dan Pencatatan Sipil Kabupaten Aceh Tamiang/ *Aceh Tamiang Demography and Civilian Recording Office*

Tabel
Table 3.1.4**Jumlah Penduduk Perempuan Kabupaten Aceh Tamiang
Menurut Kelompok Umur, 2020**
**Population Number of Female in Aceh Tamiang Regency
by Age Group, 2020***Perempuan*

Nama Kecamatan Sub District Name	0 - 4	5 - 9	10 - 14	15 - 19	20 - 24
(1)	(2)	(3)	(4)	(5)	(6)
Tamiang Hulu	807	944	1 006	942	887
Bandar Pusaka	601	750	692	658	640
Kejuruan Muda	1 566	1 862	1 878	1 693	1 600
Tenggulun	771	936	1 003	905	845
Rantau	1 387	1 780	1 873	1 681	1 707
Kota Kualasimpang	689	834	916	838	816
Seruway	1 141	1 288	1 322	1 306	1 377
Bendahara	1 071	1 140	1 069	1 008	1 096
Banda Mulia	556	618	620	558	592
Karang Baru	1 829	2 066	2 154	1 946	1 929
Sekerak	334	429	374	351	364
Manyak Payed	1 599	1 704	1 764	1 517	1 559
2020	12 351	14 351	14 671	13 403	13 412

Continued /Bersambung

Lanjutan Tabel/*Continued Table* 3.1.4

Perempuan

Nama Kecamatan Sub District Name	25-29	30-34	35-39	40-44	45-49
(1)	(7)	(8)	(9)	(10)	(11)
Tamiang Hulu	672	728	799	708	632
Bandar Pusaka	528	556	535	471	426
Kejuruhan Muda	1 392	1 464	1 400	1 346	1 165
Tenggulun	676	727	698	647	592
Rantau	1 342	1 408	1 546	1 418	1 224
Kota Kualasimpang	733	681	746	745	617
Seruway	1 071	1 022	1 052	985	831
Bendahara	1 004	904	804	718	669
Banda Mulia	487	493	469	420	416
Karang Baru	1 743	1 808	1 765	1 617	1 413
Sekerak	292	291	267	231	209
Manyak Payed	1 363	1 315	1 320	1 159	1 002
2020	11 303	11 397	11 401	10 465	9 196

Continued /Bersambung

Lanjutan Tabel/*Continued Table 3.1.4**Females*

Nama Kecamatan Sub District Name	50-54	55-59	60-64	65+	Jumlah
(1)	(12)	(13)	(14)	(15)	(16)
Tamiang Hulu	506	461	361	402	9 855
Bandar Pusaka	340	238	202	247	6 884
Kejuwaan Muda	968	855	671	808	18 668
Tenggulun	410	337	239	304	9 090
Rantau	1 080	947	714	982	19 089
Kota Kualasimpang	540	448	399	652	9 654
Seruway	754	641	463	629	13 882
Bendahara	528	474	398	573	11 456
Banda Mulia	306	271	226	312	6 344
Karang Baru	1 164	976	730	972	22 112
Sekerak	171	148	117	123	3 701
Manyak Payed	812	714	533	705	17 066
2020	7 579	6 510	5 053	6 709	14 7801

Catatan/*Note*: Jumlah penduduk merupakan data induk dari registrasi kependudukanSumber/*Source*: Dinas Kependudukan dan Pencatatan Sipil Kabupaten Aceh Tamiang/ *Aceh Tamiang Demography and Civilian Recording Office*

Tabel 3.1.5
Table

Jumlah Penduduk Kabupaten Aceh Tamiang Menurut Kelompok Umur, 2020
Population Number in Aceh Tamiang Regency by Age Group, 2020

Males + Females

Nama Kecamatan Sub District Name	0 - 4	5 - 9	10 - 14	15 - 19	20 - 24
(1)	(2)	(3)	(4)	(5)	(6)
Tamiang Hulu	1 621	1 994	2 016	1 957	1 834
Bandar Pusaka	1 258	1 574	1 469	1 305	1 343
Kejuruan Muda	3 162	3 750	3 728	3 462	3 336
Tenggulun	1 646	1 874	2 025	1 855	1 758
Rantau	2 985	3 623	3 806	3 533	3 480
Kota Kualasimpang	1 445	1 719	1 823	1 762	1 732
Seruway	2 428	2 681	2 679	2 654	2 745
Bendahara	2 226	2 295	2 222	2 084	2 222
Banda Mulia	1 136	1 247	1 300	1 168	1 203
Karang Baru	3 852	4 431	4 469	4 038	3 932
Sekerak	703	850	743	699	722
Manyak Payed	3 230	3 594	3 539	3 195	3 280
2020	25 692	29 632	29 819	27 712	27 587

Continued /Bersambung

Lanjutan Tabel/*Continued Table 3.1.5**Laki-laki + Perempuan*

Nama Kecamatan Sub District Name	25-29	30-34	35-39	40-44	45-49
(1)	(7)	(8)	(9)	(10)	(11)
Tamiang Hulu	1 395	1 458	1 554	1 447	1 266
Bandar Pusaka	1 113	1 130	1 095	969	872
Kejuruan Muda	2 819	2 890	2 851	2 695	2 312
Tenggulun	1 435	1 454	1 404	1 309	1 142
Rantau	2 806	2 820	2 976	2 791	2 490
Kota Kualasimpang	1 533	1 424	1 469	1 429	1 238
Seruway	2 277	2 184	2 096	1 933	1 693
Bendahara	2 031	1 908	1 656	1 463	1 340
Banda Mulia	1 066	980	929	850	814
Karang Baru	3 441	3 581	3 549	3 190	2 826
Sekerak	625	614	585	495	430
Manyak Payed	2 843	2 716	2 583	2 284	1 994
2020	23 384	23 159	22 747	20 855	18 417

Continued /Bersambung

Lanjutan Tabel/*Continued Table* 3.1.5

Males + Females

Nama Kecamatan Sub District Name	50-54	55-59	60-64	65+	Jumlah
(1)	(12)	(13)	(14)	(15)	(16)
Tamiang Hulu	1 017	895	715	838	20 007
Bandar Pusaka	650	475	434	465	14 152
Kejuruan Muda	1 983	1 643	1 366	1 564	37 561
Tenggulun	906	707	503	637	18 655
Rantau	2 077	1 818	1 472	1 889	38 566
Kota Kualasimpang	1 082	869	765	1 106	19 396
Seruway	1 461	1 208	954	1 111	28 104
Bendahara	1 057	929	777	1 011	23 221
Banda Mulia	630	531	470	588	12 912
Karang Baru	2 399	1 873	1 470	1 743	44 794
Sekerak	381	267	205	255	7 574
Manyak Payed	1 649	1 345	1 060	1 354	34 666
2020	15 292	12 560	10 191	12 561	299 608

Catatan/*Note*: Jumlah penduduk merupakan data induk dari registrasi kependudukan

Sumber/*Source*: Dinas Kependudukan dan Pencatatan Sipil Kabupaten Aceh Tamiang/ *Aceh Tamiang Demography and Civilian Recording Office*

Tabel
Table 3.1.6**Jumlah Kematian Balita¹ Dan Kematian Dewasa Menurut Jenis Kelamin Berdasarkan Kecamatan di Kabupaten Aceh Tamiang Tahun 2019**
Number of Toddler and Adult Deaths by Gender by Subdistrict in Aceh Tamiang Regency in 2020

Kecamatan Subdistrict	Kematian Balita		Kematian Dewasa	
	Laki-Laki	Perempuan	Laki-Laki	Perempuan
(1)	(2)	(3)	(4)	(5)
Tamiang Hulu	-	1	47	24
Bandar Pusaka	-	-	28	7
Kejuruan Muda	1	1	78	37
Tenggulun	-	-	40	28
Rantau	1	-	41	18
Kota Kualasimpang	-	-	56	25
Seruway	-	-	26	20
Bendahara	1	1	55	24
Banda Mulia	1	-	15	5
Karang Baru	4	-	19	7
Sekerak	-	2	25	21
Manyak Payed	3	-	10	5
Aceh Tamiang	11	5	440	221

Catatan/Note : Balita adalah anak yang berumur dari 0 - 59 bulan

Sumber/Source: Dinas Kependudukan dan Pencatatan Sipil Kabupaten Aceh Tamiang/ *Aceh Tamiang Demography and Civilian Recording Office*

Tabel 3.1.7
Table

Jumlah Penduduk Masuk Dan Penduduk Keluar Menurut Jenis Kelamin Berdasarkan Kecamatan Di Kabupaten Aceh Tamiang Tahun 2020
Number of Incoming and Outgoing Population by Gender by Subdistrict in Aceh Tamiang, 2020

Kecamatan Subdistrict	Penduduk Masuk		Penduduk Keluar	
	Laki-Laki	Perempuan	Laki-Laki	Perempuan
(1)	(2)	(3)	(4)	(5)
Tamiang Hulu	291	319	187	209
Bandar Pusaka	227	222	129	140
Kejuruan Muda	585	632	340	381
Tenggulun	272	248	179	176
Rantau	859	860	496	472
Kota Kualasimpang	372	402	243	239
Seruway	525	514	313	305
Bendahara	470	527	286	298
Banda Mulia	205	219	117	134
Karang Baru	1 075	1 242	604	707
Sekerak	164	192	112	124
Manyak Payed	684	653	284	271
Aceh Tamiang	5 729	6 030	3 290	3 456

Catatan/Note :

Sumber/Source: Dinas Kependudukan dan Pencatatan Sipil Kabupaten Aceh Tamiang/ *Aceh Tamiang Demography and Civilian Recording Office*

Tabel
Table 3.1.8**Jumlah Realisasi Penerbitan Akta Pencatatan Sipil di Kabupaten Aceh
Tamiang Tahun 2020**
*Total Realization of Issuance of Civil Registration Certificate in Aceh Tamiang,
2020*

Kecamatan Subdistrict	Jenis Akta Kind of Civil Registrations		
	Pengangkatan Anak Adoptions	Perubahan Anak	Pengakuan Anak
(1)	(2)	(3)	(4)
Tamiang Hulu	1	-	-
Bandar Pusaka	-	5	-
Kejuruan Muda	-	4	-
Tenggulun	-	-	-
Rantau	-	1	-
Kota Kualasimpang	-	1	-
Seruway	-	1	-
Bendahara	-	1	-
Banda Mulia	-	2	-
Karang Baru	-	-	-
Sekerak	-	1	-
Manyak Payed	-	1	-
Aceh Tamiang	1	17	-

Catatan/Note :

Sumber/Source: Dinas Kependudukan dan Pencatatan Sipil Kabupaten Aceh Tamiang/ Aceh Tamiang Demography and Civilian Recording Office

Tabel 3.1.9
Table

Jumlah Realisasi Penerbitan Akta Kelahiran Pencatatan Sipil di Kabupaten Aceh Tamiang Tahun 2020
Total Realization of Birth Certificate Issuance for Civil Registration in Aceh Tamiang Regency in 2020

Kecamatan Subdistrict	Bulan Month					
	Januari/ January	Februari/ February	Maret/ March	April/ April	Mei/ May	Juni/ June
(1)	(2)	(3)	(4)	(5)	(6)	(7)
Tamiang Hulu	26	18	28	30	24	14
Bandar Pusaka	20	20	19	16	22	18
Kejuruhan Muda	59	38	67	57	57	54
Tenggulun	29	29	18	28	31	25
Rantau	40	41	51	60	56	56
Kota Kualasimpang	28	28	23	14	25	27
Seruway	35	31	39	39	41	42
Bendahara	25	40	40	48	48	33
Banda Mulia	22	22	28	14	19	15
Karang Baru	46	67	74	64	71	60
Sekerak	7	15	10	8	9	13
Manyak Payed	47	41	54	54	41	62
Aceh Tamiang	325	352	384	375	387	365

Continued /Bersambung

Lanjutan Tabel/Continued Table 3.1.9

Kecamatan Subdistrict	Bulan Month						Jumlah Total
	Juli/ July	Agustus/ August	September/ September	Oktober/ October	November/ November	Desember/ December	
(1)	(8)	(9)	(10)	(11)	(12)	(13)	(14)
Tamiang Hulu	19	28	20	8	-	-	215
Bandar Pusaka	11	18	11	11	-	-	166
Kejuwaan Muda	48	59	35	29	-	-	503
Tenggulun	32	30	24	12	-	-	258
Rantau	39	49	43	24	1	-	460
Kota Kualasimpang	18	20	30	14	1	-	228
Seruway	40	32	33	8	-	-	340
Bendahara	42	33	22	22	1	-	354
Banda Mulia	15	18	17	5	-	-	175
Karang Baru	66	56	47	19	2	-	572
Sekerak	15	9	13	4	-	-	103
Manyak Payed	56	47	49	25	-	-	476
Aceh Tamiang	353	340	309	152	5	-	3 347

Catatan/Note :

Sumber/Source: Dinas Kependudukan dan Pencatatan Sipil Kabupaten Aceh Tamiang/ Aceh Tamiang Demography and Civilian Recording Office

Tabel 3.1.10
Table

Jumlah Realisasi Penerbitan Akta Kematian Pencatatan Sipil di Kabupaten Aceh Tamiang Tahun 2020
Total Realization of the Issuance of Death Deeds for Civil Registration in Aceh Tamiang Regency in 2020

Kecamatan Subdistrict	Bulan Month					
	Januari/ January	Februari/ February	Maret/ March	April/ April	Mei/ May	Juni/ June
(1)	(2)	(3)	(4)	(5)	(6)	(7)
Tamiang Hulu	13	5	8	5	5	46
Bandar Pusaka	3	4	3	1	3	6
Kejuruhan Muda	17	16	19	10	7	25
Tenggulun	5	4	9	4	3	11
Rantau	11	14	16	15	11	17
Kota Kualasimpang	8	4	11	4	5	17
Seruway	13	8	10	7	9	15
Bendahara	12	13	4	6	4	7
Banda Mulia	2	5	5	7	3	6
Karang Baru	12	17	19	13	11	20
Sekerak	3	3	3	1	3	6
Manyak Payed	16	14	10	13	6	13
Aceh Tamiang	115	107	117	86	70	189

Continued/Bersambung

Lanjutan Tabel/Continued Table 3.1.10

Kecamatan Subdistrict	Bulan Month						Jumlah Total
	Juli/ July	Agustus/ August	September/ September	Oktober/ October	November/ November	Desember/ December	
(1)	(8)	(9)	(10)	(11)	(12)	(13)	(14)
Tamiang Hulu	29	31	3	8	4	9	166
Bandar Pusaka	4	3	8	8	13	6	62
Kejuruan Muda	20	12	15	13	24	16	228
Tenggulun	8	5	7	7	2	8	73
Rantau	19	13	22	22	19	16	195
Kota Kualasimpang	5	15	10	14	9	9	268
Seruway	8	13	12	12	30	20	157
Bendahara	7	8	10	8	22	9	110
Banda Mulia	2	3	3	7	5	6	267
Karang Baru	25	24	28	25	25	29	248
Sekerak	5	3	2	2	11	5	47
Manyak Payed	24	10	25	23	15	21	295
Aceh Tamiang	156	140	145	149	179	154	2 116

Catatan/Note :

Sumber/Source: Dinas Kependudukan dan Pencatatan Sipil Kabupaten Aceh Tamiang/ Aceh Tamiang Demography and Civilian Recording Office

Tabel 3.1.11
Table

Jumlah Pengurusan Akte Kelahiran per bulan menurut jenis kategori kelahiran¹ di Kabupaten Aceh Tamiang Tahun 2020
Number of Birth Certificate Arrangements per month according to the type of birth category in Aceh Tamiang by 2020

Kecamatan Subdistrict	Kategori Kelahiran Birth Categories		Jumlah Total
	Istimewa Special	Umum General	
(1)	(2)	(3)	(4)
Januari/ January	46	312	358
Februari/ February	43	330	373
Maret/ March	52	384	436
April/ April	55	368	423
Mei/ May	73	362	435
Juni/ June	56	366	422
Juli/ July	51	348	399
Agustus/ August	18	376	394
September/ September	-	343	343
Oktober/ October	-	180	180
November/ November	-	5	5
Desember/ December	-	-	-
Jumlah/Total	394	3 374	3 768

Catatan/Note : ¹Istimewa adalah pengurusan akte kelahiran bagi usia anak-anak sampai dengan dewasa sedangkan umum pengurusan akte ketika bayi lahir

Sumber/Source: Dinas Kependudukan dan Pencatatan Sipil Kabupaten Aceh Tamiang/ Aceh Tamiang Demography and Civilian Recording Office

3.2 KETENAGAKERJAAN EMPLOYMENT

Tabel 3.2.1 Jumlah Penduduk Berumur 15 Tahun Keatas Menurut Jenis Kegiatan Selama Seminggu yang Lalu dan Jenis Kelamin di Kabupaten Aceh Tamiang, 2020
Population Aged 15 Years and Over by Type of Activity During The Previous Week and Sex in Aceh Tamiang Regency, 2020

Kegiatan Utama <i>Main Activity</i>	Jenis Kelamin/Sex		
	Laki-Laki <i>Male</i>	Perempuan <i>Female</i>	Jumlah <i>Total</i>
(1)	(2)	(3)	(4)
I. Angkatan Kerja/<i>Economically Active</i>	87 895	48 630	136 525
1. Bekerja/ <i>Working</i>	81 113	44 537	125 650
2. Pengangguran Terbuka/ <i>Unemployment</i>	6 782	4 093	10 875
II. Bukan Angkatan Kerja/<i>Economically Inactive</i>	18 246	55 778	74 024
1. Sekolah/ <i>Attending School</i>	8 426	9 792	18 218
2. Mengurus Rumah Tangga/ <i>Housekeeping</i>	3 909	41 816	45 725
3. Lainnya/ <i>Others</i>	5 911	4 170	10 081
Jumlah/<i>Total</i>	106 141	104 408	210 549

Catatan/Note:

Sumber/Source:

BPS, Survei Angkatan Kerja Nasional (Sakernas) Agustus/BPS-Statistics Indonesia, August National Labor Force Survey

Tabel 3.2.2
Table

Penduduk Berumur 15 Tahun ke Atas Menurut Pendidikan Tertinggi yang Ditamatkan dan Jenis Kegiatan Selama Seminggu yang Lalu di Kabupaten Aceh Tamiang, 2020
Population 15 Years of Age and Over by Educational Attainment and Type of Activity During the Previous Week in Aceh Tamiang Regency, 2020

Pendidikan Tertinggi yang Ditamatkan ¹ <i>Educational Attainment¹</i>	Angkatan Kerja/ <i>Economically Active</i>			Persentase Bekerja terhadap Angkatan Kerja <i>Percentage of Working to Economically Active</i>
	Bekerja <i>Working</i>	Pengangguran ² <i>Unemployment²</i>	Jumlah Angkatan Kerja <i>Total of Economically Active</i>	
(1)	(2)	(3)	(4)	(5)
0	40 494	1 450	41 944	96,54
1	23 393	1 314	24 707	94,68
2	45 155	6 722	51 877	87,04
3	16 608	1 389	17 997	92,28
Jumlah/Total	125 650	10 875	136 525	92,03

Lanjutan Tabel/*Continued Table 3.2.2*

Pendidikan Tertinggi yang Ditamatkan ¹ <i>Educational Attainment ¹</i>	Bukan Angkatan Kerja <i>Not Economically Active</i>	Jumlah Total	Persentase Angkatan Kerja terhadap Penduduk Usia Kerja <i>Percentage of Economically Active to Working Age Population</i>
(1)	(6)	(7)	(8)
0	27 849	69 793	60,10
1	19 642	44 349	55,71
2	23 181	75 058	69,12
3	3 352	21 349	84,30
Jumlah/Total	74 024	210 549	64,84

Catatan/Note:

- ¹
 0. ≤ Sekolah Dasar (SD)/≤ *Primary School*
 1. Sekolah Menengah Pertama/*Junior High School*
 2. Sekolah Menengah Atas/*Senior High School*
 3. Perguruan Tinggi/*Collage*
- ²
 1. Mencari pekerjaan/*Looking for work*
 2. Mempersiapkan usaha/*Establishing a new business/firm*
 3. Merasa tidak mungkin mendapat pekerjaan/*Hopeless of job*
 4. Sudah punya pekerjaan tetapi belum mulai bekerja/*Have a job in future start*

Sumber/Source:

BPS, Survei Angkatan Kerja Nasional (Sakernas) Agustus/BPS-Statistics Indonesia, August National Labor Force Survey

Tabel 3.2.3
Table

Penduduk Berumur 15 Tahun Ke Atas yang Bekerja Selama Seminggu yang Lalu Menurut Status Pekerjaan Utama dan Jenis Kelamin di Kabupaten Aceh Tamiang, 2020
Population 15 Years of Age and Over who Worked During The Previous Week by Main Employment Status and Sex in Aceh Tamiang Regency, 2020

Status Pekerjaan Utama Main Employment Status	Laki-Laki Male	Perempuan Female	Jumlah Total
(1)	(2)	(3)	(4)
Berusaha sendiri <i>Own account worker</i>	22 002	10 122	32 124
Berusaha dibantu buruh tidak tetap/buruh tidak dibayar <i>Employer assisted by temporary worker/unpaid worker</i>	8 102	5 286	13 388
Berusaha dibantu buruh tetap/buruh dibayar <i>Employer assisted by permanent worker/paid worker</i>	3 285	410	3 695
Buruh/Karyawan/Pegawai/ <i>Employee</i>	34 895	17 041	51 936
Pekerja bebas <i>Casual worker</i>	9 085	1 834	10 919
Pekerja keluarga/tak dibayar <i>Family worker/unpaid worker</i>	3 744	9 844	13 588
Jumlah/Total	81 113	44 537	125 650

Catatan/Note:

...

Sumber/Source:

BPS, Survei Angkatan Kerja Nasional (Sakernas) Agustus/BPS-Statistics Indonesia, August National Labor Force Survey

Tabel 3.2.4 **Informasi Pasar Tenaga Kerja Kabupaten Aceh Tamiang, 2020**
Table **Information of Labor Market in Aceh Tamiang Regency, 2020**

Nama Kecamatan Sub District Name	Permintaan Demand	Pendaftaran Registration	Ditempatkan Place In	Belum Ditempatkan Unplaced
(1)	(2)	(3)	(4)	(5)
Tamiang Hulu	0	303	3	300
Bandar Pusaka	0	305	1	304
Kejuruan Muda	0	640	7	633
Tenggulun	0	283	2	281
Rantau	97	854	45	809
Kota Kualasimpang	0	746	10	736
Seruway	0	486	1	485
Bendahara	0	590	3	587
Banda Mulia	0	245	2	243
Karang Baru	0	1 421	15	1 406
Sekerak	0	210	3	207
Manyak Payed	0	857	5	852
Aceh Tamiang	97	6 940	97	6 843

Catatan/Note:

Sumber/Source: Dinas Tenaga Kerja dan Transmigrasi Kabupaten Aceh Tamiang/Aceh Tamiang Labor and Transmigration Office

Tabel 3.2.5
Table**Banyaknya Pencari Kerja Terdaftar di Kabupaten Aceh Tamiang Menurut Umur, 2020**
Number of Registered Job Seekers in Aceh Tamiang Regency by Age, 2020

Nama Kecamatan Sub District Name	10 – 14	15 – 19	20 – 24	25 – 29	30 – 34	35+	Jumlah Total
(1)	(2)	(3)	(4)	(5)	(6)	(7)	(8)
Tamiang Hulu	0	9	117	126	28	23	303
Bandar Pusaka	0	2	174	89	23	17	305
Kejuruan Muda	0	12	237	224	113	54	640
Tenggulun	0	3	174	68	26	12	283
Rantau	0	26	316	271	220	21	854
Kota Kualasimpang	0	14	324	249	125	34	746
Seruway	0	2	214	130	86	54	486
Bendahara	0	4	231	132	167	56	590
Banda Mulia	0	2	89	67	57	30	245
Karang Baru	0	34	541	576	236	34	1 421
Sekerak	0	3	126	46	23	12	210
Manyak Payed	0	7	416	236	156	42	857
Aceh Tamiang	0	118	2 959	2 214	1 260	389	6 940

Catatan/Note:

Sumber/Source: Dinas Tenaga Kerja dan Transmigrasi Kabupaten Aceh Tamiang/Aceh Tamiang Labor and Transmigration Office

Tabel 3.2.6
Table

Pencari Kerja Terdaftar, Lowongan Kerja Terdaftar, dan Penempatan/Pemenuhan Tenaga Kerja Kabupaten Aceh Tamiang Menurut Kecamatan 2020
Number of Registered Job Applicants, Registered Job Vacancies, and Placement of Workers Aceh Tamiang Regency by Subdistricts 2020

Kecamatan Subdistrict	Pencari Kerja Terdaftar Registered Job Applicants			Lowongan Kerja Terdaftar Registered Job Vacancies			Penempatan/Pemenuhan Tenaga Kerja Placement of Workers		
	Laki-Laki Male	Perempuan Female	Jumlah Total	Laki-Laki Male	Perempuan Female	Jumlah Total	Laki-Laki Male	Perempuan Female	Jumlah Total
(1)	(2)	(3)	(4)	(5)	(6)	(7)	(8)	(9)	(10)
Tamiang Hulu	206	97	303	0	0	0	3	0	3
Bandar Pusaka	234	71	305	0	0	0	1	0	1
Kejuruan Muda	496	144	640	0	0	0	7	0	7
Tenggulun	193	90	283	0	0	0	2	0	2
Rantau	562	292	854	96	1	97	45	0	45
Kota Kualasimpang	437	309	746	0	0	0	10	0	10
Seruway	321	165	486	0	0	0	1	0	1
Bendahara	453	137	590	0	0	0	3	0	3
Banda Mulia	153	92	245	0	0	0	2	0	2
Karang Baru	819	602	1 421	0	0	0	14	1	15
Sekerak	125	85	210	0	0	0	3	0	3
Manyak Payed	643	214	857	0	0	0	5	0	5
Aceh Tamiang	4 642	2 298	6 940	96	1	97	96	1	97

Catatan/Note:

Sumber/Source: Dinas Tenaga Kerja dan Transmigrasi Kabupaten Aceh Tamiang/Aceh Tamiang Labor and Transmigration Office

Tabel 3.2.7
Table

Jumlah Organisasi Pekerja (SPSI), Anggota dan Perusahaan di Kabupaten Aceh Tamiang Menurut Lapangan Usaha, 2020
Number of Labor Organization, Member & Company in Aceh Tamiang Regency by Work Fields, 2020

Lapangan Usaha Work Fields	Jumlah Number of		
	SPSI	Anggota Member	Perusahaan Company
(1)	(2)	(3)	(4)
Pertanian dan Kehutanan	26	5294	26
Penggalian dan Penambangan	-	-	-
Industri Pengolahan	-	-	-
Listrik, Gas dan Air Bersih	-	-	-
Bangunan	-	-	-
Perdagangan, Hotel dan Restoran	-	-	-
Angkutan dan Pergudangan	2	1 432	213
Keuangan	-	-	-
Jasa Kemasyarakatan	-	-	-
Kegiatan Lainnya	-	-	-
Aceh Tamiang	28	6 726	239

Catatan/Note:

Sumber/Source: Dinas Tenaga Kerja dan Transmigrasi Kabupaten Aceh Tamiang/Aceh Tamiang Labor and Transmigration Office

Tabel 3.2.8
Table

Jumlah Peserta Pelatihan Keterampilan Instiusional pada Loka Kerja Usaha Kecil & Menengah Menurut Jenis Pelatihan di Kabupaten Aceh Tamiang, 2020
Number of Instiusional Training Competitor at Small and Medium Industry By kinds of Training in Aceh Tamiang Regency, 2020

Lapangan Usaha <i>Work Fields</i>	Jumlah <i>Number of</i>	
	SPSI	Anggota <i>Member</i>
(1)	(2)	(3)
Bordir	-	-
Menjahit Pakaian	-	16
Mobiler	-	-
MontirSepeda Motor	48	-
Las Karbit	-	-
Las Listrik	-	-
Ketok Duko	-	-
Elektronika	-	-
Instalasi Penerangan	-	-
Sekretaris Perkantoran	-	-
Komputer	-	-
Bahasa Inggris	-	-

Continued /Bersambung

Lanjutan Tabel/*Continued Table 3.2.8*

Lapangan Usaha <i>Work Fields</i>	Jumlah <i>Number of</i>	
	SPSI	Anggota <i>Member</i>
(1)	(2)	(3)
Montir Mobil Mesin	-	-
Bubut / Mesin Logam	-	-
Anyaman Rotan	-	-
Teknik Pendingin	-	-
Pembuatan Bakso	-	-
Pembuatan Pakan Udang	-	-
Merangkai Bunga	-	-
Kaligrafi	-	-
Servis HP	-	-
Montir TV	-	-
Jamur Merang	-	-
Magang Kerja bagi Lulusan SMK	-	-
Las Fabrikasi	32	-
Asisten desainer busana	-	7
Administrasi Perkantoran	-	5
Pelatihan Operator Mesin dan Peralatan Produksi PKS	62	18
Practical Office	6	10
Pengolahan Hasil Pertanian	6	10
Customer Service	6	10

Catatan/*Note:*

Sumber/*Source:* Dinas Tenaga Kerja dan Transmigrasi Kabupaten Aceh Tamiang/*Aceh Tamiang Labor and Transmigration Office*

3.3 IMIGRASI IMMIGRATION

Tabel 3.3.1 Kegiatan Keimigrasian pada Kantor Imigrasi Kota Langsa, 2018-2020
Table *Immigration Activity at Immigration Office in Langsa City, 2018-2020*

Jenis Kegiatan Keimigrasian Kind of Job	2018	2019	2020
(1)	(2)	(3)	(3)
Pemberian Paspor WNI	9 329	9 246	2 841
Pemberian dan Penggantian Kim / S Lama (Kitas)	28	3	14
Perpanjangan Izin Kunjungan	54	37	17
Pemberian Dokumen Imigrasi	-	-	-
Pencabutan Dokumen Imigrasi	2 941	-	-
Pemberian SPLP WNI	-	-	-
Pemberian REP	-	-	-
Pemberian DAHSUSKIM	-	-	-
Jumlah	12 352	9 286	2 872

Catatan/Note:

Sumber/Source: Kantor Imigrasi Langsa/Immigration Office Langsa

Tabel 3.3.2
Table

Jumlah Warga Negara Asing Berdiam Tetap menurut Wilayah Kerja Kantor Imigrasi Langsa, 2020
Number of Foreign Citizens Stayed at Immigration Office in Langsa City, 2020

Bulan Month	Kebangsaan / Nationality						Jumlah/ Total
	ASEAN	Asia (Non ASEAN)	Eropa European	Amerika American	Aseania Aseanian	Afrika African	
(1)	(2)	(3)	(4)	(5)	(6)	(7)	(8)
Januari/ January	-	-	-	-	-	-	0
Februari/ February	-	-	-	-	-	-	0
Maret/ March	-	-	-	-	-	-	0
April/ April	-	-	-	-	-	-	0
Mei/ May	-	-	-	-	-	-	0
Juni/ June	-	-	-	-	-	-	0
Juli/ July	-	-	-	-	-	-	0
Agustus/ August	-	-	-	-	-	-	0
September/ September	-	-	-	-	-	-	0
Oktober/ October	1	-	-	-	-	-	1
November/ November	-	-	1	-	-	-	1
Desember/ December	-	-	-	-	-	-	0
Jumlah/Total	1	0	1	0	0	0	2

Catatan/Note:

Sumber/Source: Kantor Imigrasi Langsa/Immigration Office Langsa

Tabel 3.3.3
Table

Jumlah Warga Negara Asing Berdiam Sementara di Kabupaten Aceh Tamiang yang Terdaftar di Kantor Imigrasi Langsa, 2020
Number of Foreign Citizens Domiciled in Aceh Tamiang Regency who Registered at Immigration Office in Langsa City, 2020

Bulan Month	Kebangsaan / Nationality						Jumlah/ Total
	ASEAN	Asia (Non ASEAN)	Eropa European	Amerika American	Aseania Aseanian	Afrika African	
(1)	(2)	(3)	(4)	(5)	(6)	(7)	(8)
Januari/ January	1	1	-	-	-	-	2
Februari/ February	-	-	-	-	-	-	0
Maret/ March	-	-	-	-	-	-	0
April/ April	-	-	-	-	-	-	0
Mei/ May	-	-	-	-	-	-	0
Juni/ June	-	-	-	-	-	-	0
Juli/ July	1	2	-	-	-	-	3
Agustus/ August	-	-	-	-	-	-	0
September/ September	-	-	-	-	-	-	0
Oktober/ October	-	1	-	-	-	-	1
November/ November	-	-	-	-	-	-	0
Desember/ December	-	-	-	-	-	-	0
Jumlah/Total	2	4	0	0	0	0	6

Catatan/Note:

Sumber/Source: Kantor Imigrasi Langsa/Immigration Office Langsa

04

SOSIAL DAN KESEJAHTERAAN RAKYAT *SOCIAL AND WELFARE*



SD 169 Unit
SMP 58 Unit
SMA 27 Unit
SMK 9 Unit

APM 2020

SD 99,15
SMP 91,79
SMA/SMK 66,51

Jumlah Siswa

SD 29 939 Orang
SMP 12 709 Orang
SMA 8 979 Orang
SMK 3 471 Orang



Data Mencerdaskan Bangsa

PENJELASAN TEKNIS

1. Jalur Pendidikan di Indonesia terdiri atas 1) pendidikan formal, 2) pendidikan nonformal, dan 3) pendidikan informal yang ketiganya dapat saling melengkapi dan memperkaya (Undang-Undang No. 20 Tahun 2013 tentang Sistem Pendidikan Nasional).
2. Jenjang Pendidikan Formal terdiri atas pendidikan dasar, pendidikan menengah, dan pendidikan tinggi. Jenis pendidikan yang diajarkan mencakup pendidikan umum, kejuruan, akademik, profesi, vokasi, keagamaan, dan khusus.
 - Pendidikan Dasar berbentuk Sekolah Dasar (SD) dan Madrasah Ibtidaiyah (MI) atau bentuk lain yang sederajat serta Sekolah Menengah Pertama (SMP) dan Madrasah Tsanawiyah (MTs), atau bentuk lain yang sederajat.
 - Pendidikan Menengah berbentuk Sekolah Menengah Atas (SMA), Madrasah Aliyah (MA), Sekolah Menengah Kejuruan (SMK), dan Madrasah Aliyah Kejuruan (MAK), atau bentuk lain yang sederajat.
 - Pendidikan Tinggi merupakan jenjang pendidikan setelah pendidikan menengah yang mencakup program

TECHNICAL NOTES

1. *The Education System in Indonesia consists of 1) a formal education, 2) non-formal education, and 3) informal education that all three can be complementary and enriching (Law No. 20 Year 2013 about The National Education System).*
2. *The Formal Education Level consists of primary education, secondary education, and high education. The kind of education that taught consists of general education, vocational, academic, professional, religious, and specific education.*
 - *The Primary Education consists of Elementary School and Islamic Elementary School or other equivalent forms and Junior High School and MTs, or other equivalent forms.*
 - *The Secondary Education consists of the senior high school, MA, Vocational School, and Vocational Madrasah Aliyah, or other equivalent forms.*
 - *The High Education consists of the education level after the secondary education that consists of diplomas, bachelor, master, specialist, and*

pendidikan diploma, sarjana, magister, spesialis, dan doktor yang diselenggarakan oleh perguruan tinggi. Perguruan tinggi dapat berbentuk akademi, politeknik, sekolah tinggi, institut, atau universitas.

doctoral degrees that are held by the college. The colleges can be academy, polytechnic, high school, institute, or university.

3. Rumah Sakit adalah tempat pemeriksaan dan perawatan kesehatan, biasanya berada di bawah pengawasan dokter/tenaga medis, yang melayani penderita yang sakit untuk berobat rawat jalan atau rawat inap.

3. *Hospital is a place for health check, usually controlled/supervised by doctors/medical personnel to serve the ill patients to get outpatient or inpatient treatment services.*

4. Rumah Sakit Bersalin adalah rumah sakit khusus untuk persalinan, dilengkapi pelayanan spesialis pemeriksaan kehamilan, persalinan, rawat inap dan rawat jalan ibu dan anak yang berada di bawah pengawasan dokter spesialis kandungan.

4. *Maternity Hospital is a specialized hospital for childbirth, has specialist inspection service to pregnancy, childbirth, hospitalization and outpatient for mothers and children that is under the supervision of an obstetrician.*

5. Rumah Bersalin adalah sarana pelayanan kesehatan dengan izin sebagai rumah bersalin, dilengkapi pelayanan pemeriksaan kehamilan, persalinan serta pemeriksaan ibu dan anak yang berada di bawah pengawasan bidan senior.

5. *Maternity House is health care facility with a license as a maternity house, equipped with prenatal care, childbirth and examination of mothers and children which is under the supervision of a senior midwife.'*

6. Poliklinik adalah sarana kesehatan yang dipakai untuk pelayanan berobat jalan, biasanya beradadi bawah pengawasan dokter/

6. *Polyclinic is a health facility in which to get outpatient services, usually under the control of doctor/medical personnel.*

tenaga medis.

7. Puskesmas (Pusat Kesehatan Masyarakat) adalah unit pelaksana teknis dinas kesehatan Kecamatan yang mempunyai fungsi utama sebagai penyelenggara pelayanan kesehatan tingkat pertama. Wilayah kerja puskesmas maksimal adalah satu kecamatan dan untuk dapat menjangkau wilayah kerjanya, puskesmas mempunyai jaringan pelayanan yang meliputi unit Puskesmas Pembantu (Pustu), unit Puskesmas Keliling (Puskel), dan unit bidan desa/komunitas (Peraturan Menteri Kesehatan RI No. 75 Tahun 2014 Tentang Pusat Kesehatan Masyarakat).
8. Rumah Bersalin adalah sarana pelayanan kesehatan dengan izin sebagai rumah bersalin, dilengkapi pelayanan pemeriksaan kehamilan, persalinan serta pemeriksaan ibu dan anak yang berada di bawah pengawasan bidan senior.
9. Apotek adalah suatu tempat tertentu yang digunakan untuk melakukan pekerjaan kefarmasian, dan penyaluran/ penjualan obat atau bahan farmasi dan perbekalan kesehatan lainnya kepada masyarakat yang dikelola oleh tenaga apoteker (Permen Kesehatan RI No. 1332 Tahun 2002 Tentang Perubahan Atas
7. *Public Health Center is technical implementation unit of regency health department that have the primary function as a first-level health care providers. The working area standard of public health center is one district and to reach their working areas, public health centers have a service network covering subsidiary of public health center, mobile public health center units, and midwife units (Regulation of the Minister of Health of Indonesia Number 75 Year 2014 about Public Health Center).*
8. *Maternity House is health care facility with a license as a maternity house, equipped with prenatal care, childbirth and examination of mothers and children which is under the supervision of a senior midwife.*
9. *Pharmacy is a specific place that is used for pharmaceutical jobs, and distribution/sale of drugs/ pharmaceuticals and other medical supplies to people that are administered by trained pharmacist (Regulation of the Minister of Health of Indonesia Number 1332 Year 2002 about the Changes of Regulation of the Minister of Health*

Peraturan Menteri Kesehatan RI No. 922/MENKES/PER/X/1993 Tentang Ketentuan dan Tata Cara Pemberian Izin Apotek).

of Indonesia Number 922/MENKES/PER/X/1993 about Provision and Procedures for Administration of Licensed Pharmacies).

10. Keluhan kesehatan adalah keadaan seseorang yang mengalami gangguan kesehatan atau kejiwaan, baik karena penyakit akut, penyakit kronis, kecelakaan, kriminal, atau hal lain.

10. *Health complaint is a condition where a person has health or mental problems because of acute illness, chronically illness, accident, crimes, or others.*

11. Bencana Alam adalah peristiwa atau serangkaian peristiwa yang mengancam dan mengganggu kehidupan/penghidupan masyarakat yang disebabkan oleh faktor alam antara lain berupa gempa bumi, tsunami, gunung meletus, banjir, kekeringan, angin topan, dan tanah longsor sehingga mengakibatkan kerugian materi maupun non-materi.

11. *Natural Disaster is an event or series of events that threaten and disrupt the lives and livelihoods caused by natural factors such as: earthquake, tsunami, volcanic eruption, flood, flash flood, drought, typhoon/cyclone, and landslide so it can lead to result in loss of material and non-material.*

ULASAN

Jumlah sekolah di Kabupaten Aceh Tamiang pada tahun ajaran 2020/2021 pada umumnya masih sama dengan tahun ajaran sebelumnya. Namun, ada penambahan 1 MI Negeri di Kecamatan Manyak Payed dan ada pengurangan 1 MTs Swasta di Kecamatan Kejuruan Muda.

Terdapat 169 SD/ sederajat dengan jumlah murid 29.939 orang dan sebanyak 2.050 guru yang mengajar. Dengan demikian, rasio antara murid dan guru adalah 14,60, yang berarti bahwa setiap 1 guru mengajar sekitar 14 hingga 15 murid. Di tingkat SMP/ sederajat, terdapat 58 sekolah dengan beban mengajar 1 guru sebanyak 12 hingga 13 murid. Semakin tinggi pendidikan, semakin sedikit beban mengajar seorang guru, untuk tingkat SMA/ sederajat, terdapat 36 sekolah dengan rasio murid dan guru sebanyak 10,76.

Di bidang kesehatan, terdapat 35 dokter, 376 perawat, 497 bidan, 39 tenaga farmasi, dan 19 ahli gizi. Seluruh kecamatan sudah difasilitasi dengan fasilitas kesehatan dan tenaga kesehatan yang cukup memadai. Dokter terbanyak berada di Kecamatan Rantau yaitu sebanyak 6 dokter. Perawat terbanyak juga berada di Kecamatan Rantau yaitu sebanyak 62 perawat. Bidan terbanyak terdapat di Kecamatan Bendahara yaitu sebanyak 83 bidan.

DESCRIPTION

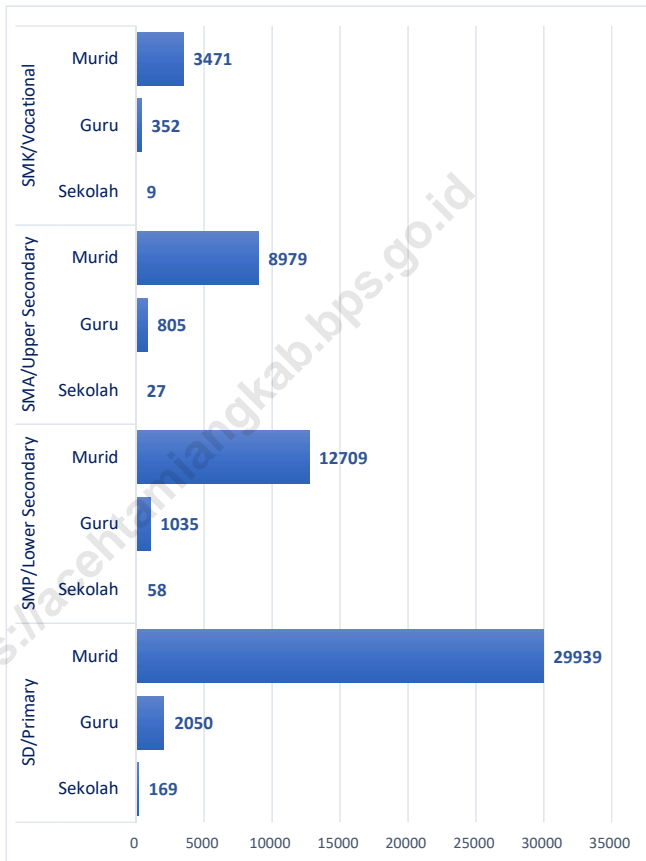
The number of schools in Aceh Tamiang Regency in the 2020/2021 school year is generally still the same as the previous school year. However, there was an increase in 1 Public MI in Manyak Payed District and a reduction of 1 Private MTs in Kejuruan Muda District.

There are 169 SD / equivalent with 29,939 students and 2,050 teachers teaching. Thus, the ratio between pupil and teacher is 14.60, which means that every 1 teacher teaches about 14 to 15 students. At the SMP / equivalent level, there are 58 schools with a teaching load of 1 teacher of 12 to 13 students. The higher the education, the less the teaching load for a teacher, for SMA / equivalent, there are 36 schools with a student to teacher ratio of 10.76.

In the health sector, there are 35 doctors, 376 nurses, 497 midwives, 39 pharmacists, and 19 nutritionists. All districts have been facilitated with adequate health facilities and health personnel. Most doctors are in Rantau District, with 6 doctors. Most nurses are also in Rantau District, with 62 nurses. Most of the midwives were in Bendahara District, namely 83 midwives.

Gambar 4.1
Figures

Jumlah Sekolah, Guru, dan Murid Sekolah di Bawah Kementerian Pendidikan dan Kebudayaan Menurut Kecamatan di Kabupaten Aceh Tamiang, 2020/2021
Number of Schools, Teachers, and Pupils in Under The Ministry of Education and Culture by Subdistrict in Aceh Tamiang Regency, 2020/2021

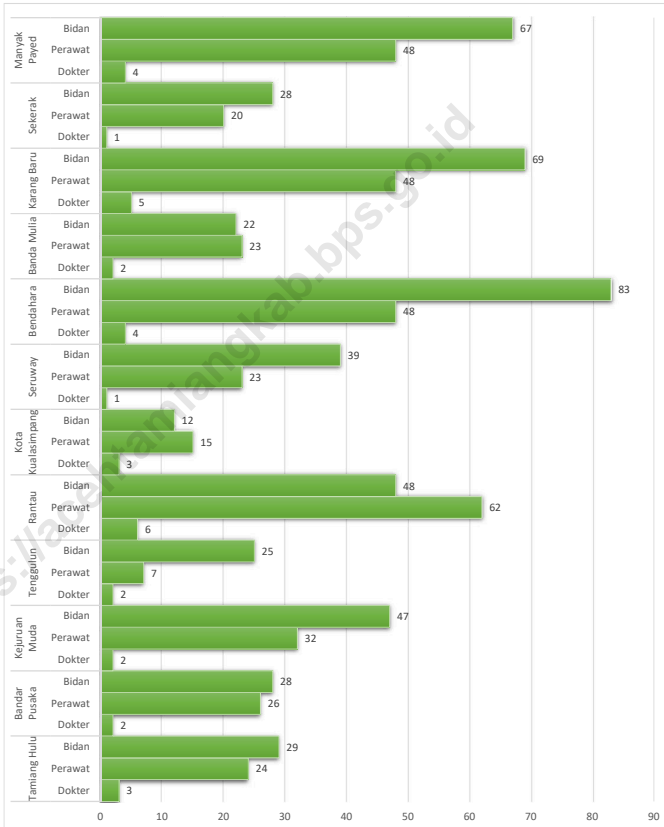


Sumber/Source : Kementerian Pendidikan dan Kebudayaan, Sistem Data Pokok Pendidikan, data semester ganjil/ Ministry of Educations and Culture, Basic Education Data System, odd semester

Gambar 4.2
Figures

Jumlah Tenaga Kesehatan Menurut Kecamatan di Kabupaten Aceh Tamiang 2020

Number of Medical Personnel by Subdistrict in Aceh Tamiang Regency 2020



Sumber/Source : Dinas Kesehatan Kabupaten Aceh Tamiang/Aceh Tamiang Health Services Office

4.1 PENDIDIKAN EDUCATION

Tabel 4.1.1 **Jumlah Sekolah, Guru, dan Murid Taman Kanak-Kanak (TK) di Bawah Kementerian Pendidikan dan Kebudayaan Menurut Kecamatan di Kabupaten Aceh Tamiang, 2019/2020 dan 2020/2021**
Number of Schools, Teachers, and Pupils in Kindergarten Under The Ministry of Education and Culture by Subdistrict in Aceh Tamiang Regency, 2019/2020 and 2020/2021

Kecamatan Subdistrict	Sekolah/Schools					
	Negeri/Public		Swasta/Private		Jumlah/Total	
	2019/2020	2020/2021	2019/2020	2020/2021	2019/2020	2020/2021
(1)	(2)	(3)	(4)	(5)	(6)	(7)
Tamiang Hulu	1	3	20	10	21	13
Bandar Pusaka	1	2	9	7	10	9
Kejuruan Muda	1	1	19	18	20	19
Tenggulun	1	1	15	12	16	13
Rantau	1	3	27	11	28	14
Kota Kualasimpang	1	1	12	7	13	8
Seruway	1	3	17	12	18	15
Bendahara	0	2	22	10	22	12
Banda Mulia	1	2	14	9	15	11
Karang Baru	2	3	27	17	29	20
Sekerak	1	1	4	4	5	5
Manyak Payed	1	2	11	6	12	8
Aceh Tamiang	12	24	197	123	209	147

Continued/Bersambung

Lanjutan Tabel/*Continued Table 4.1.1*

Kecamatan Subdistrict	Guru ¹ /Teachers ¹					
	Negeri/Public		Swasta/Private		Jumlah/Total	
	2019/2020	2020/2021	2019/2020	2020/2021	2019/2020	2020/2021
(1)	(8)	(9)	(10)	(11)	(12)	(13)
Tamiang Hulu	5	19	51	40	56	59
Bandar Pusaka	6	11	11	21	17	32
Kejuruan Muda	5	9	33	52	38	61
Tenggulun	6	7	23	34	29	41
Rantau	5	23	52	34	57	57
Kota Kualasimpang	6	11	42	41	48	52
Seruway	7	21	39	45	46	66
Bendahara	0	13	35	35	35	48
Banda Mulia	3	9	26	55	29	64
Karang Baru	11	26	50	57	61	83
Sekerak	2	4	9	9	11	13
Manyak Payed	9	22	24	20	33	42
Aceh Tamiang	65	175	395	443	460	618

Continued/Bersambung

Lanjutan Tabel/*Continued Table 4.1.1*

Kecamatan Subdistrict	Murid/Students					
	Negeri/Public		Swasta/Private		Jumlah/Total	
	2019/2020	2020/2021	2019/2020	2020/2021	2019/2020	2020/2021
(1)	(14)	(15)	(16)	(17)	(18)	(19)
Tamiang Hulu	76	192	569	357	645	549
Bandar Pusaka	62	75	214	152	276	227
Kejuruan Muda	58	65	581	532	639	597
Tenggulun	50	37	379	370	429	407
Rantau	79	230	621	318	700	548
Kota Kualasimpang	70	90	516	368	586	458
Seruway	63	144	502	317	565	461
Bendahara	0	61	420	246	420	307
Banda Mulia	35	71	323	205	358	276
Karang Baru	136	199	687	509	823	708
Sekerak	32	32	84	67	116	99
Manyak Payed	107	173	359	214	466	387
Aceh Tamiang	768	1 369	5 255	3 655	6 023	5 024

Catatan/Note:
Sumber/Source:

¹ Jumlah guru termasuk kepala sekolah dan guru/The total of teachers including headmaster and teacher
Kementerian Pendidikan dan Kebudayaan, Data Semester Ganjil/Ministry of Educations and Culture, Odd Semester Data

Tabel
Table 4.1.2**Jumlah Sekolah, Guru, dan Murid Raudatul Athfal (RA)
di Bawah Kementerian Agama Menurut Kecamatan di
Kabupaten Aceh Tamiang, 2019/2020 dan 2020/2021**
**Number of Schools, Teachers, and Pupils in Raudatul Athfal
(RA) Under The Ministry of Religious Affairs by Subdistrict in
Aceh Tamiang Regency, 2019/2020 and 2020/2021**

Kecamatan Subdistrict	Sekolah/Schools		Guru/Teachers		Murid/Pupils	
	2019/2020	2020/2021	2019/2020	2020/2021	2019/2020	2020/2021
(1)	(2)	(3)	(4)	(5)	(6)	(7)
Tamiang Hulu	1	1	5	4	62	23
Bandar Pusaka	4	4	15	17	160	114
Kejuruhan Muda	1	1	5	6	34	45
Tenggulun	3	3	6	7	27	59
Rantau	5	4	21	15	141	139
Kota Kualasimpang	3	2	15	10	117	82
Seruway	2	2	9	7	63	41
Bendahara	5	5	18	19	201	155
Banda Mulia	-	-	-	-	-	-
Karang Baru	4	4	13	14	126	116
Sekerak	2	2	8	8	55	51
Manyak Payed	10	10	35	33	307	235
Aceh Tamiang	40	38	150	140	1 293	1 060

Catatan/Note:
Sumber/Source:

Seluruh Raudatul Athfal (RA) berstatus swasta/All Raudatul Athfal (RA) are private
Kementerian Agama, Data Semester Ganjil/Ministry of Religious Affairs, Odd Semester Data

Tabel
Table 4.1.3

**Jumlah Sekolah, Guru, dan Murid Sekolah Dasar (SD)
di Bawah Kementerian Pendidikan dan Kebudayaan
Menurut Kecamatan di Kabupaten Aceh Tamiang,
2019/2020 dan 2020/2021**
*Number of Schools, Teachers, and Pupils in Primary Schools
Under The Ministry of Education and Culture by Subdistrict
in Aceh Tamiang Regency, 2019/2020 and 2020/2021*

Kecamatan Subdistrict	Sekolah/Schools					
	Negeri/Public		Swasta/Private		Jumlah/Total	
	2019/2020	2020/2021	2019/2020	2020/2021	2019/2020	2020/2021
(1)	(2)	(3)	(4)	(5)	(6)	(7)
Tamiang Hulu	13	13	-	-	13	13
Bandar Pusaka	12	12	1	1	13	13
Kejuruan Muda	17	17	1	1	18	18
Tenggulun	10	10	1	1	11	11
Rantau	15	15	2	2	17	17
Kota Kualasimpang	10	9	-	-	10	9
Seruway	17	17	1	1	18	18
Bendahara	15	15	-	-	15	15
Banda Mulia	7	7	-	-	7	7
Karang Baru	22	22	2	3	24	25
Sekerak	7	7	-	-	7	7
Manyak Payed	14	14	2	2	16	16
Aceh Tamiang	159	158	10	11	169	169

Continued /Bersambung

Lanjutan Tabel/Continued Table 4.1.3

Kecamatan Subdistrict	Guru ¹ /Teachers ¹					
	Negeri/Public		Swasta/Private		Jumlah/Total	
	2019/2020	2020/2021	2019/2020	2020/2021	2019/2020	2020/2021
(1)	(8)	(9)	(10)	(11)	(12)	(13)
Tamiang Hulu	158	158	-	-	158	158
Bandar Pusaka	114	117	5	5	119	122
Kejuruhan Muda	206	208	19	19	225	227
Tenggulun	99	103	9	9	108	112
Rantau	201	204	32	32	233	236
Kota Kualasimpang	149	159	-	-	149	159
Seruway	195	199	4	4	199	203
Bendahara	171	173	-	-	171	173
Banda Mulia	74	76	-	-	74	76
Karang Baru	261	286	19	26	280	312
Sekerak	61	66	-	-	61	66
Manyak Payed	183	187	19	19	202	206
Aceh Tamiang	1 872	1 936	107	114	1 979	2 050

Lanjutan Tabel/*Continued Table 4.1.3*

Kecamatan Subdistrict	Murid/Students					
	Negeri/Public		Swasta/Private		Jumlah/Total	
	2019/2020	2020/2021	2019/2020	2020/2021	2019/2020	2020/2021
(1)	(14)	(15)	(16)	(17)	(18)	(19)
Tamiang Hulu	2 482	2 434	-	-	2 482	2 434
Bandar Pusaka	1 349	1 325	8	7	1 357	1 332
Kejuruan Muda	3 404	3 350	280	285	3 684	3 635
Tenggulun	1 801	1 750	111	108	1 912	1 858
Rantau	3 234	3 100	501	490	3 735	3 590
Kota Kualasimpang	2 895	2 732	-	-	2 895	2 732
Seruway	2 820	2 742	48	98	2 868	2 840
Bendahara	2 212	2 095	-	-	2 212	2 095
Banda Mulia	1 147	1 136	-	-	1 147	1 136
Karang Baru	4 488	4 381	261	323	4 749	4 704
Sekerak	593	606	-	-	593	606
Manyak Payed	2 853	2 813	201	164	3 054	2 977
Aceh Tamiang	29 278	28 464	1 410	1 475	30 688	29 939

Catatan/Note:
Sumber/Source:

¹ Jumlah guru termasuk kepala sekolah dan guru/The total of teachers including headmaster and teacher
Kementerian Pendidikan dan Kebudayaan, Data Semester Ganjil/Ministry of Educations and Culture, Odd Semester Data

Tabel
Table 4.1.4

Jumlah Sekolah, Guru, dan Murid Madrasah Ibtidaiyah (MI) di Bawah Kementerian Agama Menurut Kecamatan Menurut Kecamatan di Kabupaten Aceh Tamiang, 2019/2020 dan 2020/2021
Number of Schools, Teachers, and Pupils in Madrasah Ibtidaiyah (MI) Under The Ministry of Religious Affairs by Subdistrict in Aceh Tamiang Regency, 2019/2020 and 2020/2021

Kecamatan Subdistrict	Sekolah/Schools					
	Negeri/Public		Swasta/Private		Jumlah/Total	
	2019/2020	2020/2021	2019/2020	2020/2021	2019/2020	2020/2021
(1)	(2)	(3)	(4)	(5)	(6)	(7)
Tamiang Hulu	-	-	1	1	1	1
Bandar Pusaka	1	1	3	3	4	4
Kejuruan Muda	-	1	-	-	-	1
Tenggulun	-	-	2	2	2	2
Rantau	1	1	-	-	1	1
Kota Kualasimpang	-	-	-	-	-	0
Seruway	1	1	-	-	1	1
Bendahara	2	1	1	2	3	3
Banda Mulia	1	1	1	-	2	1
Karang Baru	1	1	2	2	3	3
Sekerak	1	1	1	1	2	2
Manyak Payed	2	2	2	2	4	4
Aceh Tamiang	10	10	13	13	23	23

Continued/Bersambung

Lanjutan Tabel/*Continued Table 4.1.4*

Kecamatan Subdistrict	Guru/Teachers					
	Negeri/Public		Swasta/Private		Jumlah/Total	
	2019/2020	2020/2021	2019/2020	2020/2021	2019/2020	2020/2021
(1)	(8)	(9)	(10)	(11)	(12)	(13)
Tamiang Hulu	-	-	10	14	10	14
Bandar Pusaka	12	19	25	37	37	56
Kejuruan Muda	-	8	-	7	-	15
Tenggulun	-	-	16	19	16	19
Rantau	23	23	-	8	23	31
Kota Kualasimpang	-	-	-	-	-	0
Seruway	14	9	-	4	14	13
Bendahara	28	13	5	26	33	39
Banda Mulia	18	14	6	9	24	23
Karang Baru	31	32	15	28	46	60
Sekerak	19	12	5	13	24	25
Manyak Payed	40	30	21	46	61	76
Aceh Tamiang	185	160	103	211	288	371

Continued/Bersambung

Lanjutan Tabel/*Continued Table 4.1.4*

Kecamatan Subdistrict	Murid/Students					
	Negeri/Public		Swasta/Private		Jumlah/Total	
	2019/2020	2020/2021	2019/2020	2020/2021	2019/2020	2020/2021
(1)	(14)	(15)	(16)	(17)	(18)	(19)
Tamiang Hulu	-	-	110	114	110	114
Bandar Pusaka	345	358	274	285	619	643
Kejuruan Muda	-	210	-	-	-	210
Tenggulun	-	-	219	227	219	227
Rantau	555	590	-	-	555	590
Kota Kualasimpang	-	-	-	-	-	0
Seruway	217	221	-	-	217	221
Bendahara	569	459	61	154	630	613
Banda Mulia	377	388	89	-	466	388
Karang Baru	644	659	207	201	851	860
Sekerak	261	262	38	58	299	320
Manyak Payed	600	805	277	280	877	1 085
Aceh Tamiang	3 568	3 952	1 275	1 319	4 843	5 271

Catatan/Note:
 Sumber/Source: Kementerian Agama, Data Semester Ganjil/Ministry of Religious Affairs, Odd Semester Data

Tabel
Table 4.1.5

Jumlah Sekolah, Guru, dan Murid Sekolah Menengah Pertama (SMP) di Bawah Kementerian Pendidikan dan Kebudayaan Menurut Kecamatan di Kabupaten Aceh Tamiang, 2019/2020 dan 2020/2021
Number of Schools, Teachers, and Pupils in Junior High Schools Under The Ministry of Education and Culture by Subdistrict in Aceh Tamiang Regency, 2019/2020 and 2020/2021

Kecamatan Subdistrict	Sekolah/Schools					
	Negeri/Public		Swasta/Private		Jumlah/Total	
	2019/2020	2020/2021	2019/2020	2020/2021	2019/2020	2020/2021
(1)	(2)	(3)	(4)	(5)	(6)	(7)
Tamiang Hulu	4	4	1	1	5	5
Bandar Pusaka	4	4	-	-	4	4
Kejuruan Muda	4	4	4	4	8	8
Tenggulun	4	4	-	-	4	4
Rantau	5	5	2	2	7	7
Kota Kualasimpang	2	2	2	2	4	4
Seruway	5	5	-	-	5	5
Bendahara	4	4	-	-	4	4
Banda Mulia	2	2	-	-	2	2
Karang Baru	6	6	1	1	7	7
Sekerak	3	3	-	-	3	3
Manyak Payed	5	5	-	-	5	5
Aceh Tamiang	48	48	10	10	58	58

Continued/Bersambung

Lanjutan Tabel/*Continued Table* 4.1.5

Kecamatan <i>Subdistrict</i>	Guru ¹ / <i>Teachers</i> ¹					
	Negeri/ <i>Public</i>		Swasta/ <i>Private</i>		Jumlah/ <i>Total</i>	
	2019/2020	2020/2021	2019/2020	2020/2021	2019/2020	2020/2021
(1)	(8)	(9)	(10)	(11)	(12)	(13)
Tamiang Hulu	55	58	8	8	63	66
Bandar Pusaka	41	41	-	-	41	41
Kejuruan Muda	85	88	32	30	117	118
Tenggulun	69	71	-	-	69	71
Rantau	86	88	33	41	119	129
Kota Kualasimpang	75	77	39	41	114	118
Seruway	93	85	-	-	93	85
Bendahara	51	54	-	-	51	54
Banda Mulia	44	52	-	-	44	52
Karang Baru	143	146	15	16	158	162
Sekerak	30	29	-	-	30	29
Manyak Payed	109	110	-	-	109	110
Aceh Tamiang	881	899	127	136	1 008	1 035

Continued/*Bersambung*

Lanjutan Tabel/Continued Table 4.1.5

Kecamatan Subdistrict	Murid/Students					
	Negeri/Public		Swasta/Private		Jumlah/Total	
	2019/2020	2020/2021	2019/2020	2020/2021	2019/2020	2020/2021
(1)	(14)	(15)	(16)	(17)	(18)	(19)
Tamiang Hulu	633	646	51	48	684	694
Bandar Pusaka	368	394	-	-	368	394
Kejuruan Muda	1 335	1 381	377	370	1 712	1 751
Tenggulun	997	957	-	-	997	957
Rantau	1 111	1 127	452	666	1 563	1 793
Kota Kualasimpang	1 045	1 031	637	620	1 682	1 651
Seruway	907	946	-	-	907	946
Bendahara	384	462	-	-	384	462
Banda Mulia	504	478	-	-	504	478
Karang Baru	1 841	1 780	272	301	2 113	2 081
Sekerak	169	188	-	-	169	188
Manyak Payed	1 284	1 314	-	-	1 284	1 314
Aceh Tamiang	10 578	10 704	1 789	2 005	12 367	12 709

Catatan/Note:
Sumber/Source:

¹ Jumlah guru termasuk kepala sekolah dan guru/The total of teachers including headmaster and teacher
Kementerian Pendidikan dan Kebudayaan, Data Semester Ganjil/Ministry of Educations and Culture, Odd Semester Data

Tabel
Table 4.1.6

Jumlah Sekolah, Guru, dan Murid Madrasah Tsanawiyah (MTs) di Bawah Kementerian Agama Menurut Kecamatan di Kabupaten Aceh Tamiang, 2019/2020 dan 2020/2021
Number of Schools, Teachers, and Pupils in Madrasah Tsanawiyah (MTs) Under The Ministry of Religious Affairs by Subdistrict in Aceh Tamiang Regency , 2019/2020 and 2020/2021

Kecamatan Subdistrict	Sekolah/Schools					
	Negeri/Public		Swasta/Private		Jumlah/Total	
	2019/2020	2020/2021	2019/2020	2020/2021	2019/2020	2020/2021
(1)	(2)	(3)	(4)	(5)	(6)	(7)
Tamiang Hulu	1	1	1	1	2	2
Bandar Pusaka	-	-	5	5	5	5
Kejuruan Muda	-	-	4	3	4	3
Tenggulun	-	-	-	-	-	0
Rantau	-	-	1	1	1	1
Kota Kualasimpang	-	-	2	2	2	2
Seruway	1	1	2	2	3	3
Bendahara	-	-	2	2	2	2
Banda Mulia	-	-	1	1	1	1
Karang Baru	-	-	1	1	1	1
Sekerak	-	-	1	1	1	1
Manyak Payed	1	1	2	2	3	3
Aceh Tamiang	3	3	22	21	25	24

Continued/Bersambung

Lanjutan Tabel/*Continued Table 4.1.6*

Kecamatan Subdistrict	Guru/Teachers					
	Negeri/Public		Swasta/Private		Jumlah/Total	
	2019/2020	2020/2021	2019/2020	2020/2021	2019/2020	2020/2021
(1)	(8)	(9)	(10)	(11)	(12)	(13)
Tamiang Hulu	23	15	9	25	32	40
Bandar Pusaka	-	-	50	71	50	71
Kejuruan Muda	-	-	34	28	34	28
Tenggulun	-	-	-	-	-	0
Rantau	-	-	14	13	14	13
Kota Kualasimpang	-	-	15	22	15	22
Seruway	29	24	34	48	63	72
Bendahara	-	-	19	39	19	39
Banda Mulia	-	-	6	11	6	11
Karang Baru	-	-	22	22	22	22
Sekerak	-	-	12	13	12	13
Manyak Payed	22	33	54	67	76	100
Aceh Tamiang	74	72	269	359	343	431

Continued/Bersambung

Lanjutan Tabel/*Continued Table* 4.1.6

Kecamatan Subdistrict	Murid/Students					
	Negeri/Public		Swasta/Private		Jumlah/Total	
	2019/2020	2020/2021	2019/2020	2020/2021	2019/2020	2020/2021
(1)	(14)	(15)	(16)	(17)	(18)	(19)
Tamiang Hulu	416	451	102	46	518	497
Bandar Pusaka	-	-	444	545	444	545
Kejuruan Muda	-	-	299	108	299	108
Tenggulun	-	-	-	-	-	0
Rantau	-	-	69	73	69	73
Kota Kualasimpang	-	-	142	156	142	156
Seruway	484	482	362	486	846	968
Bendahara	-	-	313	369	313	369
Banda Mulia	-	-	101	145	101	145
Karang Baru	-	-	203	194	203	194
Sekerak	-	-	88	49	88	49
Manyak Payed	541	493	317	495	858	988
Aceh Tamiang	1 441	1 426	2 440	2 666	3 881	4 092

Catatan/Note:
 Sumber/Source: Kementerian Agama, Data Semester Ganjil/Ministry of Religious Affairs, Odd Semester Data

Tabel
Table 4.1.7

Jumlah Sekolah, Guru, dan Murid Sekolah Menengah Atas (SMA) di Bawah Kementerian Pendidikan dan Kebudayaan Menurut Kecamatan di Kabupaten Aceh Tamiang, 2019/2020 dan 2020/2021
Number of Schools, Teachers, and Pupils in Senior High Schools Under The Ministry of Education and Culture by Subdistrict in Aceh Tamiang Regency, 2019/2020 and 2020/2021

Kecamatan Subdistrict	Sekolah/Schools					
	Negeri/Public		Swasta/Private		Jumlah/Total	
	2019/2020	2020/2021	2019/2020	2020/2021	2019/2020	2020/2021
(1)	(2)	(3)	(4)	(5)	(6)	(7)
Tamiang Hulu	2	2	-	-	2	2
Bandar Pusaka	1	1	-	-	1	1
Kejuruhan Muda	2	2	3	3	5	5
Tenggulun	2	2	-	-	2	2
Rantau	3	3	-	-	3	3
Kota Kualasimpang	-	-	1	1	1	1
Seruway	2	2	-	-	2	2
Bendahara	1	1	-	-	1	1
Banda Mulia	1	1	-	-	1	1
Karang Baru	3	3	1	1	4	4
Sekerak	1	1	-	-	1	1
Manyak Payed	3	3	1	1	4	4
Aceh Tamiang	21	21	6	6	27	27

Continued/Bersambung

Lanjutan Tabel/*Continued Table 4.1.7*

Kecamatan Subdistrict	Guru ¹ /Teachers ¹					
	Negeri/Public		Swasta/Private		Jumlah/Total	
	2019/2020	2020/2021	2019/2020	2020/2021	2019/2020	2020/2021
(1)	(8)	(9)	(10)	(11)	(12)	(13)
Tamiang Hulu	63	66	-	-	63	66
Bandar Pusaka	21	25	-	-	21	25
Kejuruan Muda	110	111	33	32	143	143
Tenggulun	56	59	-	-	56	59
Rantau	125	142	-	-	125	142
Kota Kualasimpang	-	-	11	11	11	11
Seruway	64	73	-	-	64	73
Bendahara	34	36	-	-	34	36
Banda Mulia	23	25	-	-	23	25
Karang Baru	93	99	15	13	108	112
Sekerak	12	10	-	-	12	10
Manyak Payed	95	96	7	7	102	103
Aceh Tamiang	696	742	66	63	762	805

Continued/Bersambung

Lanjutan Tabel/*Continued Table 4.1.7*

Kecamatan Subdistrict	Murid/Students					
	Negeri/Public		Swasta/Private		Jumlah/Total	
	2019/2020	2020/2021	2019/2020	2020/2021	2019/2020	2020/2021
(1)	(14)	(15)	(16)	(17)	(18)	(19)
Tamiang Hulu	877	983	-	-	877	983
Bandar Pusaka	133	158	-	-	133	158
Kejuruan Muda	1 474	1 446	304	302	1 778	1 748
Tenggulun	639	691	-	-	639	691
Rantau	1 611	1 623	-	-	1 611	1 623
Kota Kualasimpang	-	-	47	60	47	60
Seruway	814	851	-	-	814	851
Bendahara	433	394	-	-	433	394
Banda Mulia	203	214	-	-	203	214
Karang Baru	981	986	129	179	1 110	1 165
Sekerak	57	57	-	-	57	57
Manyak Payed	913	938	86	97	999	1 035
Aceh Tamiang	8 135	8 341	566	638	8 701	8 979

Catatan/Note:
Sumber/Source:

¹ Jumlah guru termasuk kepala sekolah dan guru/The total of teachers including headmaster and teacher
Kementerian Pendidikan dan Kebudayaan, Data Semester Ganjil/Ministry of Educations and Culture, Odd Semester Data

Tabel
Table 4.1.8

Jumlah Sekolah, Guru, dan Murid Sekolah Menengah Kejuruan (SMK) di Bawah Kementerian Pendidikan dan Kebudayaan Menurut Kecamatan di Kabupaten Aceh Tamiang, 2019/2020 dan 2020/2021
Number of Schools, Teachers, and Pupils in Vocational High Schools Under The Ministry of Education and Culture by Subdistrict in Aceh Tamiang Regency, 2019/2020 and 2020/2021

Kecamatan Subdistrict	Sekolah/Schools					
	Negeri/Public		Swasta/Private		Jumlah/Total	
	2019/2020	2020/2021	2019/2020	2020/2021	2019/2020	2020/2021
(1)	(2)	(3)	(4)	(5)	(6)	(7)
Tamiang Hulu	-	-	-	-	-	-
Bandar Pusaka	-	-	-	-	-	-
Kejuruan Muda	-	-	2	2	2	2
Tenggulun	-	-	-	-	-	-
Rantau	-	-	-	-	-	-
Kota Kualasimpang	1	1	1	1	2	2
Seruway	-	-	-	-	-	-
Bendahara	1	1	-	-	1	1
Banda Mulia	-	-	-	-	-	-
Karang Baru	3	3	-	-	3	3
Sekerak	-	-	-	-	-	-
Manyak Payed	-	-	1	1	1	1
Aceh Tamiang	5	5	4	4	9	9

Continued/Bersambung

Lanjutan Tabel/*Continued Table 4.1.8*

Kecamatan Subdistrict	Guru ¹ /Teachers ¹					
	Negeri/Public		Swasta/Private		Jumlah/Total	
	2019/2020	2020/2021	2019/2020	2020/2021	2019/2020	2020/2021
(1)	(8)	(9)	(10)	(11)	(12)	(13)
Tamiang Hulu	-	-	-	-	-	-
Bandar Pusaka	-	-	-	-	-	-
Kejuruan Muda	-	-	31	31	31	31
Tenggulun	-	-	-	-	-	-
Rantau	-	-	-	-	-	-
Kota Kualasimpang	26	29	5	4	31	33
Seruway	-	-	-	-	-	-
Bendahara	55	60	-	-	55	60
Banda Mulia	-	-	-	-	-	-
Karang Baru	208	218	-	-	208	218
Sekerak	-	-	-	-	-	-
Manyak Payed	-	-	5	10	5	10
Aceh Tamiang	289	307	41	45	330	352

Continued/Bersambung

Lanjutan Tabel/*Continued Table 4.1.8*

Kecamatan Subdistrict	Murid/Students					
	Negeri/Public		Swasta/Private		Jumlah/Total	
	2019/2020	2020/2021	2019/2020	2020/2021	2019/2020	2020/2021
(1)	(14)	(15)	(16)	(17)	(18)	(19)
Tamiang Hulu	-	-	-	-	-	-
Bandar Pusaka	-	-	-	-	-	-
Kejuruan Muda	-	-	233	216	233	216
Tenggulun	-	-	-	-	-	-
Rantau	-	-	-	-	-	-
Kota Kualasimpang	274	292	28	27	302	319
Seruway	-	-	-	-	-	-
Bendahara	707	641	-	-	707	641
Banda Mulia	-	-	-	-	-	-
Karang Baru	2 192	2 207	-	-	2 192	2 207
Sekerak	-	-	-	-	-	-
Manyak Payed	-	-	99	88	99	88
Aceh Tamiang	3 173	3 140	360	331	3 533	3 471

Catatan/Note: 1 Guru yang mengajar di 2 sekolah atau lebih dihitung di masing-masing sekolah. Jumlah guru termasuk kepala sekolah dan guru/The teacher who taught in two schools or more counted in every school. The total of teachers including headmaster and teacher

Sumber/Source: Kementerian Pendidikan dan Kebudayaan, Sistem Data Pokok Pendidikan, data semester ganjil laporan sampai dengan 2020/Ministry of Educations and Culture, Basic Education Data System, odd semester report data up to 2020

Tabel
Table 4.1.9

Jumlah Sekolah, Guru, dan Murid Madrasah Aliyah (MA) di Bawah Kementerian Agama Menurut Kecamatan di Kabupaten Aceh Tamiang, 2019/2020 dan 2020/2021
Number of Schools, Teachers, and Pupils in Madrasah Aliyah (MA) Under the Ministry of Religious Affairs by Subdistrict in Aceh Tamiang Regency, 2019/2020 and 2020/2021

Kecamatan Subdistrict	Sekolah/Schools					
	Negeri/Public		Swasta/Private		Jumlah/Total	
	2019/2020	2020/2021	2019/2020	2020/2021	2019/2020	2020/2021
(1)	(2)	(3)	(4)	(5)	(6)	(7)
Tamiang Hulu	-	-	1	1	1	1
Bandar Pusaka	-	-	3	3	3	3
Kejuruan Muda	1	1	3	3	4	4
Tenggulun	-	-	-	-	-	-
Rantau	-	-	-	-	-	-
Kota Kualasimpang	-	-	-	-	-	-
Seruway	-	-	2	2	2	2
Bendahara	-	-	1	1	1	1
Banda Mulia	-	-	-	-	-	-
Karang Baru	-	-	1	1	1	1
Sekerak	-	-	-	-	-	-
Manyak Payed	1	1	1	1	2	2
Aceh Tamiang	2	2	12	12	14	14

Continued/Bersambung

Lanjutan Tabel/*Continued Table* 4.1.9

Kecamatan <i>Subdistrict</i>	Guru/Teachers					
	Negeri/ <i>Public</i>		Swasta/ <i>Private</i>		Jumlah/ <i>Total</i>	
	2019/2020	2020/2021	2019/2020	2020/2021	2019/2020	2020/2021
(1)	(8)	(9)	(10)	(11)	(12)	(13)
Tamiang Hulu	-	-	21	22	21	22
Bandar Pusaka	-	-	54	51	54	51
Kejuruan Muda	34	31	30	51	64	82
Tenggulun	-	-	-	-	-	-
Rantau	-	-	-	-	-	-
Kota Kualasimpang	-	-	-	-	-	-
Seruway	-	-	23	30	23	30
Bendahara	-	-	19	24	19	24
Banda Mulia	-	-	-	-	-	-
Karang Baru	-	-	15	19	15	19
Sekerak	-	-	-	-	-	-
Manyak Payed	2	21	18	31	20	52
Aceh Tamiang	36	52	180	228	216	280

Continued/Bersambung

Lanjutan Tabel/*Continued Table 4.1.9*

Kecamatan Subdistrict	Murid/Students					
	Negeri/Public		Swasta/Private		Jumlah/Total	
	2019/2020	2020/2021	2019/2020	2020/2021	2019/2020	2020/2021
(1)	(14)	(15)	(16)	(17)	(18)	(19)
Tamiang Hulu	-	-	156	138	156	138
Bandar Pusaka	-	-	258	375	258	375
Kejuruan Muda	307	256	125	132	432	388
Tenggulun	-	-	-	-	-	-
Rantau	-	-	-	-	-	-
Kota Kualasimpang	-	-	-	-	-	-
Seruway	-	-	103	210	103	210
Bendahara	-	-	158	177	158	177
Banda Mulia	-	-	-	-	-	-
Karang Baru	-	-	31	75	31	75
Sekerak	-	-	-	-	-	-
Manyak Payed	283	258	39	92	322	350
Aceh Tamiang	590	514	870	1 199	1 460	1 713

Catatan/Note: ...
 Sumber/Source: Kementerian Agama, Data Semester Ganjil/Ministry of Religious Affairs, Odd Semester Data

Tabel
Table 4.1.10

Jumlah Desa¹/Kelurahan yang Memiliki Fasilitas Sekolah Menurut Kecamatan dan Tingkat Pendidikan di Kabupaten Aceh Tamiang, 2018–2020
Number of Villages¹/Kelurahan Having Educational Facilities by Subdistrict and Educational Level in Aceh Tamiang Regency, 2018–2020

Kecamatan Subdistrict	SD Primary School		
	2018	2019	2020
(1)	(2)	(3)	(4)
Tamiang Hulu	9	9	9
Bandar Pusaka	13	12	12
Kejuruan Muda	12	12	12
Tenggulun	4	4	4
Rantau	14	14	15
Kota Kualasimpang	5	5	5
Seruway	15	15	15
Bendahara	16	14	15
Banda Mulia	8	7	7
Karang Baru	23	22	22
Sekerak	7	9	9
Manyak Payed	19	19	19
Aceh Tamiang	145	142	144

Continued/Bersambung

Lanjutan Tabel/*Continued Table 4.1.10*

Kecamatan Subdistrict	SMP Junior High School		
	2018	2019	2020
(1)	(5)	(6)	(7)
Tamiang Hulu	5	6	6
Bandar Pusaka	7	7	7
Kejuruan Muda	6	6	8
Tenggulun	3	3	3
Rantau	7	8	7
Kota Kualasimpang	3	3	3
Seruway	6	7	6
Bendahara	4	5	5
Banda Mulia	2	3	2
Karang Baru	8	9	8
Sekerak	4	5	4
Manyak Payed	7	7	7
Aceh Tamiang	62	69	66

Continued/Bersambung

Lanjutan Tabel/*Continued Table* 4.1.10

Kecamatan Subdistrict	SMA Senior High School		
	2018	2019	2020
(1)	(8)	(9)	(10)
Tamiang Hulu	3	3	3
Bandar Pusaka	3	5	5
Kejuruan Muda	6	7	7
Tenggulun	2	2	2
Rantau	3	4	4
Kota Kualasimpang	1	1	1
Seruway	3	3	3
Bendahara	2	2	2
Banda Mulia	1	1	1
Karang Baru	5	5	5
Sekerak	1	1	1
Manyak Payed	4	6	5
Aceh Tamiang	34	40	39

Continued/Bersambung

Lanjutan Tabel/*Continued Table 4.1.10*

Kecamatan Subdistrict	SMK Vocational School		
	2018	2019	2020
(1)	(11)	(12)	(13)
Tamiang Hulu	-	-	-
Bandar Pusaka	-	-	-
Kejuruan Muda	2	1	2
Tenggulun	-	-	-
Rantau	-	-	-
Kota Kualasimpang	2	2	2
Seruway	-	-	-
Bendahara	1	1	1
Banda Mulia	-	-	-
Karang Baru	2	2	2
Sekerak	-	-	-
Manyak Payed	-	1	1
Aceh Tamiang	7	7	8

Continued/Bersambung

Lanjutan Tabel/*Continued Table* 4.1.10

Kecamatan Subdistrict	Perguruan Tinggi University		
	2018	2019	2020
(1)	(14)	(15)	(16)
Tamiang Hulu	–	–	–
Bandar Pusaka	–	–	–
Kejuruan Muda	–	–	–
Tenggulun	–	–	–
Rantau	–	–	–
Kota Kualasimpang	–	–	–
Seruway	–	–	–
Bendahara	–	–	–
Banda Mulia	–	–	–
Karang Baru	1	1	1
Sekerak	–	–	–
Manyak Payed	1	1	1
Aceh Tamiang	2	2	2

Catatan/Note: ¹ Desa pada tabel ini termasuk Unit Permukiman Transmigrasi (UPT) yang masih dibina oleh kementerian terkait dan nagari di Provinsi Sumatera Barat/
Villages in this table include Transmigration Settlement Unit which is still fostered by the relevant ministries and the nagari in the Province of Sumatera Barat

Sumber/Source: BPS, Pendataan Potensi Desa (Podes)/ BPS-Statistics Indonesia, Village Potential Data Collection

Tabel
Table 4.1.11

Angka Partisipasi Murni (APM) dan Angka Partisipasi Kasar (APK) Menurut Jenjang Pendidikan di Kabupaten Aceh Tamiang, 2019 dan 2020
Net Participation Rates and Gross Participation Rates by Educational Level in Aceh Tamiang Regency, 2019 and 2020

Jenjang Pendidikan <i>Educational Level</i>	Angka Partisipasi Murni (APM) <i>Net Participation Rates</i>		Angka Partisipasi Kasar (APK) <i>Gross Participation Rates</i>	
	2019	2020	2019	2020
(1)	(2)	(3)	(4)	(5)
SD/MI <i>Elementary School</i>	98,96	99,15	109,08	109,26
SMP/MTs <i>Junior High School</i>	91,91	91,79	107,25	105,38
SMA/SMK/MA <i>Senior High School</i>	66,23	66,51	73,77	75,10

Catatan/Note:

...

Sumber/Source: BPS, Survei Sosial Ekonomi Nasional (Susenas)/BPS-Statistics Indonesia, National Socioeconomic Survey

Tabel
Table 4.1.12

Persentase Penduduk Usia 7–24 Tahun Menurut Jenis Kelamin, Kelompok Umur Sekolah dan Partisipasi Sekolah di Kabupaten Aceh Tamiang, 2020
Percentage of Population Ages 7–24 Years by Gender, School Age Group and School Participation in Aceh Tamiang District, 2020

Laki-Laki/Male

Kelompok Umur Age Group	Partisipasi Sekolah School Participation		
	Tidak/Belum Bersekolah	Masih Bersekolah	Tidak Sekolah Lagi
(1)	(2)	(3)	(4)
7-12	0,00	99,32	0,68
13-15	0,33	98,45	1,21
16-18	0,00	81,20	18,80
19-24	0,00	19,05	80,95
7-24	0,06	72,61	27,33

Continued/Bersambung

Lanjutan Tabel/Continued Table 4.1.12

Kelompok Umur Age Group	Partisipasi Sekolah School Participation		
	Tidak/Belum Bersekolah	Masih Bersekolah	Tidak Sekolah Lagi
	(1)	(5)	(6)
7-12	0,00	100,00	0,00
13-15	0,00	100,00	0,00
16-18	0,00	84,87	15,13
19-24	0,00	29,02	70,98
7-24	0,00	77,79	22,21

Perempuan/Female

Continued/Bersambung

Lanjutan Tabel/*Continued Table* 4.1.12

Laki-Laki + Perempuan/Male + Female

Kelompok Umur Age Group	Partisipasi Sekolah School Participation		
	Tidak/Belum Bersekolah	Masih Bersekolah	Tidak Sekolah Lagi
(1)	(8)	(9)	(10)
7-12	0,00	99,66	0,34
13-15	0,18	99,18	0,64
16-18	0,00	83,11	16,89
19-24	0,00	23,78	76,22
7-24	0,03	75,16	24,82

Catatan/Note:...

Sumber/Source: Badan Pusat Statistik Kabupaten Aceh Tamiang-Susenas 2020/ *Aceh Tamiang Central Boards of Statistic-Susenas 2020*

Tabel 4.1.13 **Persentase Penduduk Berumur 15 Tahun ke Atas yang Melek Huruf Menurut Kelompok Umur di Kabupaten Aceh Tamiang, 2019 dan 2020**
Table 4.1.13 **Percentage of Literate People Aged 15 Years and Over by Age Group in Aceh Tamiang Regency, 2019 and 2020**

Kelompok Umur Age Group	2019	2020
(1)	(2)	(3)
15–19	100.00	100.00
20–24	99.54	100.00
25–29	100.00	100.00
30–34	100.00	100.00
35–39	100.00	100.00
40–44	100.00	100.00
45–49	100.00	98.23
50+	89.86	92.38
Jumlah/Total	97.70	98.14
15–24	99.77	100.00
15–44	99.92	100.00
15+	97.70	98.14
45+	92.76	94.05

Catatan/Note:

...

Sumber/Source:

BPS, Survei Sosial Ekonomi Nasional (Susenas)/BPS-Statistics Indonesia, National Socioeconomic Survey

4.2 KESEHATAN HEALTH

Tabel 4.2.1 **Jumlah Desa¹/Kelurahan Yang Memiliki Sarana Kesehatan Menurut Kecamatan di Kabupaten Aceh Tamiang, 2018–2020**
Number of Villages¹/Kelurahan Having Health Facilities by Subdistrict in Aceh Tamiang Regency, 2018–2020

Kecamatan Subdistrict	Rumah Sakit Hospital		
	2018	2019	2020
(1)	(2)	(3)	(4)
Tamiang Hulu	-	-	-
Bandar Pusaka	-	-	-
Kejuruan Muda	-	-	-
Tenggulun	-	-	-
Rantau	1	1	1
Kota Kualasimpang	-	-	-
Seruway	-	-	-
Bendahara	-	-	-
Banda Mulia	-	-	-
Karang Baru	1	1	1
Sekerak	-	-	-
Manyak Payed	-	-	-
Aceh Tamiang	2	2	2

Continued/Bersambung

Lanjutan Tabel/*Continued Table 4.2.1*

Kecamatan <i>Subdistrict</i>	Rumah Sakit Bersalin <i>Maternity Hospital</i>		
	2018	2019	2020
(1)	(5)	(6)	(7)
Tamiang Hulu	-	-	-
Bandar Pusaka	-	-	-
Kejuruan Muda	-	-	-
Tenggulun	-	-	-
Rantau	-	-	-
Kota Kualasimpang	-	-	-
Seruway	-	-	-
Bendahara	-	-	-
Banda Mulia	-	-	-
Karang Baru	-	-	-
Sekerak	-	-	-
Manyak Payed	-	-	-
Aceh Tamiang	0	0	0

Continued/Bersambung

Lanjutan Tabel/*Continued Table 4.2.1*

Kecamatan <i>Subdistrict</i>	Poliklinik <i>Polyclinic</i>		
	2018	2019	2020
(1)	(8)	(9)	(10)
Tamiang Hulu	-	1	1
Bandar Pusaka	-	-	-
Kejuruan Muda	3	4	4
Tenggulun	2	3	3
Rantau	2	2	2
Kota Kualasimpang	4	3	3
Seruway	-	-	-
Bendahara	-	-	-
Banda Mulia	-	2	1
Karang Baru	4	2	1
Sekerak	-	-	-
Manyak Payed	2	2	2
Aceh Tamiang	19	19	17

Continued/Bersambung

Lanjutan Tabel/*Continued Table 4.2.1*

Kecamatan <i>Subdistrict</i>	Puskesmas <i>Public Health Center</i>		
	2018	2019	2020
(1)	(11)	(12)	(13)
Tamiang Hulu	1	1	1
Bandar Pusaka	1	1	1
Kejuruan Muda	1	1	1
Tenggulun	1	1	1
Rantau	2	2	2
Kota Kualasimpang	1	1	1
Seruway	1	1	1
Bendahara	2	2	2
Banda Mulia	1	2	1
Karang Baru	1	1	2
Sekerak	1	1	1
Manyak Payed	1	1	1
Aceh Tamiang	14	15	15

Continued/Bersambung

Lanjutan Tabel/*Continued Table 4.2.1*

Kecamatan <i>Subdistrict</i>	Puskesmas Pembantu <i>Subsidiary of Public Health Center</i>		
	2018	2019	2020
(1)	(14)	(15)	(16)
Tamiang Hulu	3	3	4
Bandar Pusaka	4	4	4
Kejuruan Muda	3	3	3
Tenggulun	2	2	1
Rantau	2	2	2
Kota Kualasimpang	0	0	–
Seruway	5	5	5
Bendahara	4	4	2
Banda Mulia	3	3	3
Karang Baru	1	1	2
Sekerak	2	2	2
Manyak Payed	3	3	3
Aceh Tamiang	32	32	31

Continued/Bersambung

Lanjutan Tabel/Continued Table 4.2.1

Kecamatan Subdistrict	Apotek Pharmacy		
	2018	2019	2020
(1)	(17)	(18)	(19)
Tamiang Hulu	1	-	-
Bandar Pusaka	-	-	-
Kejuruan Muda	1	-	-
Tenggulun	1	1	1
Rantau	2	-	-
Kota Kualasimpang	5	3	4
Seruway	4	1	1
Bendahara	5	1	1
Banda Mulia	-	-	-
Karang Baru	2	4	4
Sekerak	-	-	-
Manyak Payed	7	2	3
Aceh Tamiang	28	12	14

Catatan/Note: ¹ Desa pada tabel ini termasuk Unit Permukiman Transmigrasi (UPT) yang masih dibina oleh kementerian terkait dan nagari di Provinsi Sumatera Barat/
Villages in this table include Transmigration Settlement Unit which is still fostered by the relevant ministries and the nagari in the Province of Sumatera Barat

Sumber/Source: BPS, Pendataan Potensi Desa (Podes)/BPS-Statistics Indonesia, Village Potential Data Collecting

Tabel
Table 4.2.2**Jumlah Tenaga Kesehatan Menurut Kecamatan, 2020**
Number of Medical Personnel by Subdistrict, 2020

Kecamatan Subdistrict	Dokter Doctor	Perawat Nurse	Bidan Midwife	Farmasi Pharma- ceutical	Ahli Gizi Nutritionist
(1)	(2)	(3)	(4)	(5)	(6)
Tamiang Hulu	3	24	29	3	4
Bandar Pusaka	2	26	28	2	0
Kejuruhan Muda	2	32	47	1	2
Tenggulun	2	7	25	3	1
Rantau	6	62	48	4	3
Kota Kualasimpang	3	15	12	3	1
Seruway	1	23	39	6	1
Bendahara	4	48	83	6	1
Banda Mulia	2	23	22	1	1
Karang Baru	5	48	69	6	3
Sekerak	1	20	28	2	1
Manyak Payed	4	48	67	2	1
Aceh Tamiang	35	376	497	39	19

Catatan/Note:

Sumber/Source: Kementerian Kesehatan, <http://sisdmk.bppsdmk.kemkes.go.id> Ministry of Health, <http://sisdmk.bppsdmk.kemkes.go.id>

Tabel 4.2.3 Jumlah Dokter yang Bertugas Menurut Puskesmas/Intansi di Kabupaten Aceh Tamiang, 2020
Number of Doctor which Worked by Public Health Center/ Institution in Aceh Tamiang Regency, 2020

Nama Puskesmas Public Health Center Name	Tenaga Dokter Doctor				Jumlah Total
	Dokter Umum Doctor		Dokter Gigi Dentist		
	PNS	PDPK	PNS	PDPK	
(1)	(2)	(3)	(4)	(5)	(6)
Tamiang Hulu	1	2	0	1	4
Bandar Pusaka	1	0	0	1	2
Kejuruan Muda	2	0	1	0	3
Simpang Kiri	2	0	0	0	2
Rantau	2	1	1	0	4
Sapta Jaya	2	0	0	0	2
Kota Kuala Simpang	1	2	1	0	4
Seuruway	1	2	1	0	4
Bendahara	1	2	1	0	4
Sungai Iyu	1	2	1	0	4
Banda Mulia	1	1	1	0	3
Karang Baru	3	0	1	0	4
Sekerak	1	0	1	0	2
Manyak Payed	1	2	1	0	4
Seleleh	1	2	1	0	4
Dinas Kesehatan	4	0	0	0	4
Jumlah/Total	25	16	11	2	54

Catatan/Note:

Sumber/Source:

Dinas Kesehatan Kabupaten Aceh Tamiang/Aceh Tamiang Health Services Office

Tabel
Table 4.2.4**Jumlah Kasus Penyakit Menurut Kecamatan di Kabupaten Aceh Tamiang 2020**
Number of Disease Cases by subdistrict and Type of Disease in Aceh Tamiang 2020

Kecamatan Subdistrict	Malaria (Suspek) Malaria (Suspect)	TB Paru Tuberculosis	Pneumonia	Kusta Leprosy	Tetanus Neonatorum
(1)	(2)	(3)	(4)	(5)	(6)
Tamiang Hulu	237	23	6	0	0
Bandar Pusaka	1	14	37	0	0
Kejuruan Muda	0	21	6	0	0
Tenggulun	7	3	0	0	0
Rantau	27	29	23	1	0
Kota Kualasimpang	0	13	25	0	0
Seruway	0	17	4	0	0
Bendahara	0	10	4	0	0
Banda Mulia	0	7	0	0	0
Karang Baru	0	15	0	2	0
Sekerak	0	4	13	0	0
Manyak Payed	0	38	1	0	0
Aceh Tamiang	272	194	119	3	0

Continued/Bersambung

Lanjutan Tabel/Continued Table 4.2.4

Kecamatan Subdistrict	Campak Measles	Diare Diarrhoea	DBD Dengue Hemorrhagic Fever	HIV/ AIDS		Infeksi Menular Seksual (IMS) Sexually Transmitted Disease (STD)
				Kasus Baru New Cases	Kasus Kumulatif Cumulative Cases	
(1)	(7)	(8)	(9)	(10)	(11)	(12)
Tamiang Hulu	1	225	0	1	2	0
Bandar Pusaka	1	342	0	0	2	0
Kejuwaan Muda	0	94	3	0	9	1
Tenggulun	0	67	0	0	3	0
Rantau	9	263	0	1	3	2
Kota Kualasimpang	13	133	0	1	6	0
Seruway	0	411	3	0	6	2
Bendahara	0	194	3	0	0	0
Banda Mulia	0	126	0	1	1	0
Karang Baru	9	327	6	0	7	2
Sekerak	2	73	0	0	0	0
Manyak Payed	0	214	0	2	0	1
Aceh Tamiang	35	2 469	15	6	39	8

Catatan/Note:

Sumber/Source:

Kementerian Kesehatan/Ministry of Health

Tabel
Table 4.2.5

Jumlah Rumah Sakit Umum, Rumah Sakit Khusus, Rumah Sakit/Rumah Bersalin, Puskesmas, Klinik/Balai Kesehatan, Posyandu, dan Polindes Menurut Kecamatan, 2019 dan 2020
Number of General Hospital, Special Hospital, Maternity Hospital and Public Health Center, Medical Clinic, Integrated Service Post, Village maternity Cottage by Subdistrict, 2019 and 2020

Kecamatan Subdistrict	Rumah Sakit Umum General Hospital		Rumah Sakit Khusus Special Hospital	
	2019	2020	2019	2020
(1)	(2)	(3)	(4)	(5)
Tamiang Hulu	-	-	-	-
Bandar Pusaka	-	-	-	-
Kejuruhan Muda	-	-	-	-
Tenggulun	-	-	-	-
Rantau	1	1	-	-
Kota Kualasimpang	-	-	-	-
Seruway	-	-	-	-
Bendahara	-	-	-	-
Banda Mulia	-	-	-	-
Karang Baru	1	1	-	-
Sekerak	-	-	-	-
Manyak Payed	-	-	-	-
Aceh Tamiang	2	2	0	0

Continued/Bersambung

Lanjutan Tabel/Continued Table 4.2.5

Kecamatan Subdistrict	Rumah Sakit Bersalin/ Rumah Bersalin Maternity Hospital		Puskesmas Public Health Center	
	2019	2020	2019	2020
(1)	(6)	(7)	(8)	(9)
Tamiang Hulu	-	-	1	1
Bandar Pusaka	-	-	1	1
Kejuruan Muda	-	-	1	1
Tenggulun	-	-	1	1
Rantau	-	-	2	2
Kota Kualasimpang	-	-	1	1
Seruway	-	-	1	1
Bendahara	-	-	2	2
Banda Mulia	-	-	2	1
Karang Baru	-	-	1	2
Sekerak	-	-	1	1
Manyak Payed	-	-	1	1
Aceh Tamiang	0	0	15	15

Continued/Bersambung

Lanjutan Tabel/*Continued Table* 4.2.5

Kecamatan <i>Subdistrict</i>	Klinik/Balai Kesehatan <i>Medical Clinic</i>		Posyandu <i>Integrated Service Post</i>		Polindes <i>Village Maternity Cottage</i>	
	2019	2020	2019	2020	2019	2020
(1)	(10)	(11)	(12)	(13)	(14)	(15)
Tamiang Hulu	1	0	20	20	10	10
Bandar Pusaka	-	0	16	17	13	13
Kejuuran Muda	3	3	35	36	19	19
Tenggulun	3	3	14	16	10	10
Rantau	1	1	23	23	16	16
Kota Kualasimpang	5	5	11	11	3	3
Seruway	-	1	28	28	22	22
Bendahara	-	0	35	35	27	27
Banda Mulia	-	0	12	12	9	9
Karang Baru	2	2	42	42	27	27
Sekerak	-	0	15	15	12	11
Manyak Payed	2	2	41	41	33	33
Aceh Tamiang	17	17	292	296	201	200

Catatan/Note: ...
 Sumber/Source: Kementerian Kesehatan, Profil Kesehatan Indonesia/Ministry of Health, Health Profile of Indonesia

Tabel
Table 4.2.6**Jumlah Pelayanan Kesehatan Menurut Puskesmas di
Kabupaten Aceh Tamiang, 2020**
**Number of Medical Service by Public Health Center in Aceh
Tamiang Regency, 2020**

Nama Puskesmas Public Health Center Name	Jenis Pelayanan Type of Services			Jumlah Total
	Umum	Rawat Jalan	Rawat Inap	
(1)	(2)	(3)	(4)	(5)
Tamiang Hulu	0	19 326	1 109	20 435
Bandar Pusaka	0	6 215	0	6 215
Kejuwaan Muda	0	42 326	0	42 326
Simpang Kiri	0	5 455	226	5 681
Rantau	0	11 752	0	11 752
Sapta Jaya	0	6 653	0	6 653
Kota Kuala Simpang	0	13 940	0	13 940
Seurway	0	19 611	630	20 241
Bendahara	0	5 097	0	5 097
Sungai Iyu	0	87 82	495	9 277
Banda Mulia	0	8 506	0	8 506
Karang Baru	0	14 900	0	14 900
Sekerak	0	6 242	0	6 242
Manyak Payed	0	17 793	834	18 627
Seleleh	0	1 735	0	1 735
Jumlah/Total	0	188 333	3 294	191 627

Catatan/Note:

Sumber/Source: Dinas Kesehatan Kabupaten Aceh Tamiang/Aceh Tamiang Health Services Office

Tabel
Table 4.2.7**Jumlah Sarana Pelayanan Kesehatan Menurut Kecamatan di Kabupaten Aceh Tamiang, 2020**
Number of Health Services Facilities by Subdistrict in Aceh Tamiang Regency, 2020

Nama Kecamatan Sub District Name	Puskesmas Induk/ <i>Public Health Center</i>		
	Jumlah Puskesmas	Tempat Tidur Tersedia	Pusling
(1)	(2)	(3)	(4)
Tamiang Hulu	1	21	1
Bandar Pusaka	1	1	1
Kejuruan Muda	1	3	1
Tenggulun	1	10	1
Rantau	2	4	2
Kota Kuala Simpang	1	3	1
Seuruway	1	18	1
Bendahara	2	14	2
Banda Mulia	1	9	0
Karang Baru	2	17	1
Sekerak	1	1	1
Manyak Payed	1	21	1
Jumlah/Total	15	122	13

Catatan/*Note:*Sumber/*Source:* Dinas Kesehatan Kabupaten Aceh Tamiang/*Aceh Tamiang Health Services Office*

Tabel
Table 4.2.8**Jumlah Desa dan Sarana Posyandu Menurut Puskesmas di Kabupaten Aceh Tamiang, 2020**
Number of Villages and Posyandu Facilities by Public Health Center in Aceh Tamiang Regency, 2020

Nama Puskesmas Public Health Center Name	Jumlah Desa	Jumlah Posyandu	Jumlah Kader	Rasio Posyandu/ Desa	Rasio Kader- Posyandu
(1)	(2)	(3)	(4)	(5)	(6)
Tamiang Hulu	9	20	100	45	20
Bandar Pusaka	15	17	126	88	13
Kejuruan Muda	15	36	160	42	23
Simpang Kiri	5	16	78	31	21
Rantau	9	15	85	60	18
Sapta Jaya	7	8	109	88	7
Kota Kuala Simpang	5	11	56	45	20
Seuruway	24	28	155	86	18
Bendahara	12	14	70	86	20
Sungai Iyu	21	21	132	100	16
Banda Mulia	10	12	99	83	12
Karang Baru	18	23	127	78	18
Sekerak	14	15	93	93	16
Manyak Payed	36	41	200	88	21
Seleleh	13	19	98	68	19
Jumlah/Total	213	296	1 688	72	18

Catatan/Note:

Sumber/Source:

Dinas Kesehatan Kabupaten Aceh Tamiang/Aceh Tamiang Health Services Office

Tabel
Table 4.2.9**Jumlah Sarana Posyandu, Jumlah Kunjungan Bayi dan Balita dengan KMS¹ Menurut Kecamatan di Kabupaten Aceh Tamiang, 2020**
Number of Posyandu, Total Baby and Infant Visit with KMS¹ by Subdistrict in Aceh Tamiang Regency, 2020

Nama Kecamatan Subdistrict Name	Jumlah Puskesmas	Jumlah Posyandu	Jumlah Kunjungan Dengan KMS (Balita)
(1)	(2)	(3)	(4)
Tamiang Hulu	1	20	1 460
Bandar Pusaka	1	17	1 286
Kejuruan Muda	1	36	2 994
Tenggulun	1	16	1 425
Rantau	2	23	1 864
Kota Kuala Simpang	1	11	1 089
Seuruway	1	28	2 266
Bendahara	2	35	644
Banda Mulia	1	12	1 159
Karang Baru	2	42	2 260
Sekerak	1	15	649
Manyak Payed	1	41	2 955
Jumlah/Total	15	296	20 051

Catatan/Note : KMS adalah kartu menuju sehat yang digunakan ketika mendapatkan pelayanan posyandu
 Sumber/Source: Dinas Kesehatan Kabupaten Aceh Tamiang/Aceh Tamiang Health Services Office

Tabel 4.2.10 Jumlah Persalinan, Bayi Lahir Hidup dan Mati Menurut Puskesmas di Kabupaten Aceh Tamiang, 2020
Number of Childbirth, Baby Live at Birth and Baby Death at Birth by Public Health Center in Aceh Tamiang Regency, 2020

Nama Puskesmas Public Health Center Name	Jumlah Persalinan	Jumlah Bayi	
		Lahir Hidup	Lahir Mati
(1)	(2)	(3)	(4)
Tamiang Hulu	306	308	0
Bandar Pusaka	292	293	0
Kejuruan Muda	745	745	7
Simpang Kiri	315	315	0
Rantau	488	485	5
Sapta Jaya	187	189	1
Kota Kuala Simpang	265	267	1
Seuruway	488	492	4
Bendahara	137	137	0
Sungai Iyu	317	320	1
Banda Mulia	266	266	2
Karang Baru	526	520	8
Sekerak	131	129	1
Manyak Payed	719	720	3
Seleleh	227	225	4
Jumlah/Total	5 409	5 411	37

Catatan/Note:

Sumber/Source: Dinas Kesehatan Kabupaten Aceh Tamiang/Aceh Tamiang Health Services Office

Tabel
Table 4.2.11**Jumlah Bayi Lahir Hidup Berdasarkan Jenis Kelamin Menurut Puskesmas di Kabupaten Aceh Tamiang, 2020**
Number of Baby Life at Birth According Gender by Public Health Center in Aceh Tamiang Regency, 2020

Nama Puskesmas Public Health Center Name	Bayi Lahir Hidup/Baby Life		Jumlah Total
	Laki-laki/Male	Perempuan/Female	
(1)	(2)	(3)	(4)
Tamiang Hulu	154	154	308
Bandar Pusaka	151	142	293
Kejuruan Muda	375	370	745
Simpang Kiri	170	145	315
Rantau	272	213	485
Sapta Jaya	83	106	189
Kota Kuala Simpang	142	125	267
Seuruway	261	231	492
Bendahara	65	72	137
Sungai Iyu	162	158	320
Banda Mulia	148	118	266
Karang Baru	290	230	520
Sekerak	61	68	129
Manyak Payed	374	346	720
Seleleh	95	130	225
Jumlah/Total	2 803	2 608	5 411

Catatan/Note:

Sumber/Source: Dinas Kesehatan Kabupaten Aceh Tamiang/Aceh Tamiang Health Services Office

Tabel 4.2.12 **Jumlah Bayi Lahir Mati Berdasarkan Jenis Kelamin Menurut Puskesmas di Kabupaten Aceh Tamiang, 2020**
Table 4.2.12 **Number of Death at Birth According Gender by Public Health Center in Aceh Tamiang Regency, 2020**

Nama Puskesmas Public Health Center Name	Bayi Lahir Mati/Baby Death at Birth		Jumlah Total
	Laki-laki/Male	Perempuan/Female	
(1)	(2)	(3)	(4)
Tamiang Hulu	0	0	0
Bandar Pusaka	0	0	0
Kejuruan Muda	4	3	7
Simpang Kiri	0	0	0
Rantau	2	3	5
Sapta Jaya	0	1	1
Kota Kuala Simpang	0	1	1
Seuruway	3	1	4
Bendahara	0	0	0
Sungai Iyu	1	0	1
Banda Mulia	2	0	2
Karang Baru	3	5	8
Sekerak	0	1	1
Manyak Payed	1	2	3
Seleleh	3	1	4
Jumlah/Total	19	18	37

Catatan/Note:

Sumber/Source: Dinas Kesehatan Kabupaten Aceh Tamiang/Aceh Tamiang Health Services Office

Tabel 4.2.13
Table

Jumlah Kematian Bayi Umur 0-28 Hari Berdasarkan Jenis Kelamin Menurut Puskesmas di Kabupaten Aceh Tamiang, 2020
Number of Baby Death 0-28 Days Age According Gender by Public Health Center in Aceh Tamiang Regency, 2020

Nama Puskesmas <i>Public Health Center Name</i>	Kematian Bayi Umur 0-28 hari <i>Baby Death 0-28 Days Age</i>		Jumlah <i>Total</i>
	Laki-laki/Male	Perempuan/Female	
(1)	(2)	(3)	(4)
Tamiang Hulu	1	1	2
Bandar Pusaka	1	0	1
Kejuruan Muda	6	3	9
Simpang Kiri	1	0	1
Rantau	3	0	3
Sapta Jaya	1	1	2
Kota Kuala Simpang	2	0	2
Seuruway	6	0	6
Bendahara	3	0	3
Sungai Iyu	2	1	3
Banda Mulia	2	0	2
Karang Baru	5	5	10
Sekerak	0	2	2
Manyak Payed	1	2	3
Seleleh	2	2	4
Jumlah/Total	36	17	53

Catatan/Note:

Sumber/Source: Dinas Kesehatan Kabupaten Aceh Tamiang/Aceh Tamiang Health Services Office

Tabel 4.2.14 Jumlah Kematian Bayi Umur 0-1 Tahun Berdasarkan Jenis Kelamin Menurut Puskesmas di Kabupaten Aceh Tamiang, 2020
Number of Baby Death 0-1 Year Age According Gender by Public Health Center in Aceh Tamiang Regency, 2020

Nama Puskesmas Public Health Center Name	Kematian Bayi Umur 0-1 Tahun Baby Death 0-1 YO		Jumlah Total
	Laki-laki/Male	Perempuan/Female	
(1)	(2)	(3)	(4)
Tamiang Hulu	1	2	3
Bandar Pusaka	2	0	2
Kejuruan Muda	6	4	10
Simpang Kiri	1	0	1
Rantau	4	1	5
Sapta Jaya	1	1	2
Kota Kuala Simpang	2	0	2
Seuruway	7	1	8
Bendahara	4	0	4
Sungai Iyu	2	1	3
Banda Mulia	1	1	2
Karang Baru	6	5	11
Sekerak	1	2	3
Manyak Payed	2	2	4
Seleleh	2	2	4
Jumlah/Total	42	22	64

Catatan/Note:

Sumber/Source: Dinas Kesehatan Kabupaten Aceh Tamiang/Aceh Tamiang Health Services Office

Tabel
Table 4.2.15**Jumlah Pelayanan Ibu Hamil Menurut Puskesmas di
Kabupaten Aceh Tamiang, 2020**
**Number of Pregnancy Services by Public Health Center in
Aceh Tamiang Regency, 2020**

Nama Puskesmas <i>Public Health Center Name</i>	Jenis Pelayanan <i>Kind of Services</i>		
	Ibu Hamil	K1	K4
(1)	(2)	(3)	(4)
Tamiang Hulu	482	332	295
Bandar Pusaka	322	292	256
Kejuruan Muda	883	680	725
Simpang Kiri	454	351	351
Rantau	655	526	484
Sapta Jaya	258	182	202
Kota Kuala Simpang	501	295	295
Seuruway	657	487	442
Bendahara	172	141	122
Sungai Iyu	344	293	303
Banda Mulia	296	268	250
Karang Baru	701	599	495
Sekerak	168	169	119
Manyak Payed	804	781	767
Seleleh	306	225	234
Jumlah/Total	7 003	5 621	5 340

Catatan/Note:

Sumber/Source: Dinas Kesehatan Kabupaten Aceh Tamiang/Aceh Tamiang Health Services Office

Tabel 4.2.16 Jumlah Kematian Ibu Maternal Menurut Puskesmas di Kabupaten Aceh Tamiang, 2020
Number of Maternal Mortality by Public Health Center in Aceh Tamiang Regency, 2020

Nama Puskesmas Public Health Center Name	Kematian Ibu Maternal		
	hamil	Bersalin	Nifas
(1)	(2)	(3)	(4)
Tamiang Hulu	0	0	1
Bandar Pusaka	0	0	0
Kejuruan Muda	0	1	0
Simpang Kiri	0	0	1
Rantau	0	0	0
Sapta Jaya	0	0	0
Kota Kuala Simpang	0	0	1
Seuruway	0	1	0
Bendahara	0	0	0
Sungai Iyu	0	0	0
Banda Mulia	0	0	0
Karang Baru	0	1	0
Sekerak	0	0	0
Manyak Payed	1	0	0
Seleleh	0	0	0
Jumlah/Total	1	3	3

Catatan/Note:

Sumber/Source: Dinas Kesehatan Kabupaten Aceh Tamiang/Aceh Tamiang Health Services Office

Tabel
Table 4.2.17

**Jumlah Balita Menurut Kecamatan di Kabupaten Aceh
Tamiang, 2020**
*Number of Infanthy Subdistrict in Aceh Tamiang Regency,
2020*

Nama Kecamatan Subdistrict Name	Laki-laki/Male	Perempuan/Female	Jumlah/Total
(1)	(2)	(3)	(4)
Tamiang Hulu	739	721	1 460
Bandar Pusaka	656	630	1 286
Kejuruan Muda	1 458	1 536	2 994
Tenggulun	722	703	1 425
Rantau	982	882	1 864
Kota Kuala Simpang	563	526	1 089
Seuruway	1 189	1 071	2 260
Bendahara	318	326	644
Banda Mulia	614	545	1 159
Karang Baru	1 211	1 049	2 260
Sekerak	329	320	649
Manyak Payed	1 493	862	2 355
Jumlah/Total	10 274	9 171	19 445

Catatan/Note : KMS adalah kartu menuju sehat yang digunakan ketika mendapatkan pelayanan posyandu
Sumber/Source: Dinas Kesehatan Kabupaten Aceh Tamiang/Aceh Tamiang Health Services Office

Tabel
Table 4.2.18

**Perkiraan Jumlah Persalinan dan Persalinan yang
di Tolong Tenaga Kesehatan Menurut Puskesmas di
Kabupaten Aceh Tamiang, 2020**
*Number of Birth Estimate Helped by Paramedics by Public
Health Center in Aceh Tamiang Regency, 2020*

Nama Puskesmas <i>Public Health Center Name</i>	Jumlah Persalinan	Pertolongan Persalinan oleh Tenaga Kesehatan	
		Jumlah	% (Percentage)
(1)	(2)	(3)	(4)
Tamiang Hulu	461	306	66
Bandar Pusaka	308	292	95
Kejuruan Muda	843	745	88
Simpang Kiri	433	315	73
Rantau	625	488	78
Sapta Jaya	247	187	76
Kota Kuala Simpang	478	265	55
Seuruway	627	488	78
Bendahara	164	137	84
Sungai Iyu	328	317	97
Banda Mulia	282	266	94
Karang Baru	669	526	79
Sekerak	160	131	82
Manyak Payed	768	719	94
Seleleh	293	227	77
Jumlah/Total	6 686	5 409	81

Catatan/Note:

Sumber/Source:

Dinas Kesehatan Kabupaten Aceh Tamiang/Aceh Tamiang Health Services Office

Tabel
Table 4.2.19**Jumlah Pelayanan Imunisasi Menurut Puskesmas di
Kabupaten Aceh Tamiang, 2020**
**Number of Immune Services by Public Health Center in Aceh
Tamiang Regency, 2020**

Nama Puskesmas <i>Public Health Center Name</i>	Jenis Imunisasi <i>Kind of Immune</i>					
	BCG	DPT 1	DPT 3	Polio	Campak	Hepatitis
(1)	(2)	(3)	(4)	(5)	(6)	(7)
Tamiang Hulu	302	299	238	238	259	308
Bandar Pusaka	258	231	212	193	228	275
Kejuruan Muda	655	622	619	569	584	649
Simpang Kiri	313	331	278	278	247	312
Rantau	471	453	458	442	447	484
Sapta Jaya	171	165	157	155	132	184
Kota Kuala Simpang	280	277	274	280	271	265
Seuruway	467	479	434	434	412	478
Bendahara	138	143	134	134	139	135
Sungai Iyu	259	245	217	217	213	297
Banda Mulia	217	215	144	145	205	267
Karang Baru	414	373	325	323	358	499
Sekerak	109	118	108	112	100	105
Manyak Payed	596	562	487	457	444	542
Seleleh	211	209	215	211	195	174
Jumlah/Total	4 650	4 513	4 085	3 977	4 039	4 800

Catatan/Note:

Sumber/Source: Dinas Kesehatan Kabupaten Aceh Tamiang/Aceh Tamiang Health Services Office

Tabel 4.2.20 **Jumlah Pasien Rumah Sakit, 2020**
Table 4.2.20 **Hospital Patient Number in Hospital, 2020**

Jenis Penyakit <i>Kind of Diseases</i>	RSUD Aceh Tamiang	
	Rawat Jalan <i>Outpatient</i>	Rawat Inap <i>Inpatient</i>
	(2)	(3)
(1)		
Kolera	-	-
Diare	13	186
Disentri	-	4
Tifoid	5	33
Tb. Paru BTA+	41	91
Tb. Paru Klinis	25	2
Kusta PB	-	-
Kusta MB	1	-
Difteri	-	-
Batuk Rejan	-	-
Tetanus	-	-
Poliomielitis Akut	-	-
Campak	-	-
Hepatitis	4	13
Rabies	-	-
DBD (DHF)	1	60
Malaria Falciparum	-	-
Malaria Vivax	-	-
Malaria Mix	-	-
Malaria Klinis	-	1
Sifilis	-	-
Infeksi Gonorho	-	-
Frambusia	-	-

Continued/Bersambung

Lanjutan Tabel/*Continued Table* 4.2.20

Jenis Penyakit <i>Kind of Diseases</i>	RSUD Aceh Tamiang	
	Rawat Jalan <i>Outpatient</i>	Rawat Inap <i>Inpatient</i>
(1)	(2)	(3)
Filariasis	-	-
Infeksi Saluran Atas	-	-
Pneumonia	36	467
Bronchitis	44	13
Influenza	29	114
Tetanus Neonatorum	-	-
Jumlah/Total	199	984

Continued/Bersambung

Lanjutan Tabel/*Continued Table 4.2.20*

Jenis Penyakit <i>Kind of Diseases</i>	RS Pertamina	
	Rawat Jalan <i>Outpatient</i>	Rawat Inap <i>Inpatient</i>
(1)	(4)	(5)
Kolera	-	-
Diare	76	140
Disentri	-	-
Tifoid	-	-
Tb. Paru BTA+	4	0
Tb. Paru Klinis	-	-
Kusta PB	-	-
Kusta MB	-	-
Difteri	-	-
Batuk Rejan	-	-
Tetanus	-	-
Poliomielitis Akut	-	-
Campak	-	-
Hepatitis	0	3
Rabies	-	-
DBD (DHF)	0	7
Malaria Falciparum	-	-
Malaria Vivax	-	-
Malaria Mix	-	-
Malaria Klinis	-	-
Sifilis	-	-
Infeksi Gonorho	-	-
Frambusia	-	-

Continued/Bersambung

Lanjutan Tabel/*Continued Table* 4.2.20

Jenis Penyakit <i>Kind of Diseases</i>	RS Pertamina	
	Rawat Jalan <i>Outpatient</i>	Rawat Inap <i>Inpatient</i>
(1)	(4)	(5)
Filariasis	-	-
Infeksi Saluran Atas	159	23
Pneumonia	77	33
Bronchitis	1	11
Influenza	-	-
Tetanus Neonatorum	-	-
Jumlah/Total	317	217

Catatan/*Note:*Sumber/*Source:*RSUD Kabupaten Aceh Tamiang dan RS. Pertamina Rantau/ *RSUD Aceh Tamiang Regency and Pertamina Rantau Hospital*

Tabel 4.2.21 Jumlah Tenaga Medis Menurut Status Kepegawaian di Rumah Sakit Umum Daerah, 2020
Number of Medical Servants by Employment Status in Regional General Hospital, 2020

Jenis Ketenagaan	Status Kepegawaian			Jumlah
	PNS	PDPK Daerah	PDPK RSUD	
(1)	(2)	(3)	(4)	(5)
Dokter Spesialis Penyakit Dalam	3	-	-	3
Dokter Spesialis Bedah	2	-	-	2
Dokter Spesialis Anak	3	-	-	3
Dokter Spesialis Obgyn	4	-	-	4
Dokter Spesialis Mata	-	-	-	-
Dokter Spesialis Paru	1	-	-	1
Dokter Spesialis Jiwa	1	-	-	1
Dokter Spesialis Syaraf	1	-	-	1
Dokter Spesialis Radiologi	-	-	-	-
Dokter Spesialis Jantung	-	-	-	-
Dokter Spesialis Anestesi	1	-	-	1
Dokter Spesialis Kulit dan Kelamin	-	-	-	-
Dokter Spesialis THT & KL	2	-	-	2
Dokter Spesialis Patologi Klinik	3	-	-	3
Dokter Umum	18	2	10	30
S1 Kedokteran	-	-	-	-
Dokter Gigi	2	-	-	2
Jumlah	41	2	10	53

Catatan/Note:

Sumber/Source: RSUD Kabupaten Aceh Tamiang/ RSUD Aceh Tamiang Regency

Tabel 4.2.22
Table

**Jumlah Tenaga Paramedis Menurut Status Kepegawaian
di Rumah Sakit Umum Daerah, 2020**
*Number of Paramedical Servants by Employment Status in
Regional General Hospital, 2020*

Jenis Ketenagaan	Status Kepegawaian			Jumlah
	PNS	PDPK Daerah	PDPK RSUD	
(1)	(2)	(3)	(4)	(5)
Ners	38	2	30	70
S1 Keperawatan	12	1	11	24
S1 Kebidanan	-	1	-	1
DIV Keperawatan (Mahir Bedah)	2	-	-	2
DIII Keperawatan	63	24	134	221
SPK	4	-	1	5
DIV Kebidanan	5	-	6	11
DIII Kebidanan	35	7	149	191
DI Kebidanan	3	-	-	3
DIII Perawat Gigi	3	-	-	3
SPRG	1	-	-	1
DIV Anestesi	-	-	-	-
DIII Anestesi	1	-	-	1
Penata Anestesi	-	-	-	-
DIII ARO	1	-	-	1
Jumlah	168	35	331	534

Catatan/Note:

Sumber/Source: RSUD Kabupaten Aceh Tamiang/ RSUD Aceh Tamiang Regency

Tabel 4.2.23 Jumlah Tenaga Para Medis Non Perawatan Menurut Status Kepegawaian di Rumah Sakit Umum Daerah, 2020
Number of Medical Servants Non Nurses by Employment Status in Regional General Hospital, 2020

Jenis Ketenagaan	Status Kepegawaian			Jumlah
	PNS	PDPK Daerah	PDPK RSUD	
(1)	(2)	(3)	(4)	(5)
DIII Teknik Gigi	-	-	-	-
AKZI	-	-	2	2
SPAG	-	-	-	-
AAK	8	-	13	21
SMAK	1	-	-	1
DIII ATRO	-	-	4	4
S2 Farmasi	-	-	-	-
S1 Farmasi	-	-	6	6
DIII Farmasi	4	-	8	12
SMF	1	1	2	4
Apoteker	6	1	3	10
DIII Kesling	2	-	2	4
ATEM	3	-	1	4
DIV Fisioterapi	1	-	3	4
DIII Fisioterapi	5	2	1	8
DII Radigrafer	4	-	-	4
DIV Gizi	-	-	1	1
DII Analisis Obat dan Makanan	2	-	-	2
Jumlah	37	4	46	87

Catatan/Note:

Sumber/Source: RSUD Kabupaten Aceh Tamiang/ RSUD Aceh Tamiang Regency

Tabel
Table 4.2.24**Jumlah Tenaga Non Medis Menurut Status Kepegawaian
di Rumah Sakit Umum Daerah, 2020**
*Number of Non Medical Servants by Employment Status in
Regional General Hospital, 2020*

Jenis Ketenagaan	Status Kepegawaian			Jumlah
	PNS	Honor	Bakti	
(1)	(2)	(3)	(4)	(5)
S2 Promosi Kesehatan	-	-	-	-
S2 Kesehatan Reproduksi	1	-	-	1
S2 M.Kes	1	-	-	1
S2 M.Kep	1	-	-	1
S2 M.Psi	-	-	-	-
S2 KESMAS	7	-	-	7
S2 Kajian Administrasi RS	1	-	-	1
S2 Ilmu Hukum	1	-	-	1
S1 Pendidikan	-	-	7	7
S1 Pendidikan Islam	-	-	3	4
S1 Kesehatan Masyarakat	12	1	3	15
S1 Komputer	-	-	1	1
S1 Sosial	-	-	2	2
S1 Sistem Informatika Dan Teknik Informatika	-	-	2	2
S1 Sains	-	-	2	2
S1 Teknik Elektro	1	-	-	1
S1 Teknik	-	-	3	3
S1 Ekonomi Manajemen	3	-	9	17
S1 Hukum	-	5	6	7
S1 Akuntansi	-	1	1	1

Lanjutan Tabel/*Continued Table* 4.2.24

Jenis Ketenagaan	Status Kepegawaian			Jumlah
	PNS	Honor	Bakti	
	(1)	(2)	(3)	
S1 Psikologi	-	-	-	-
S1 Administrasi Rumah Sakit	1	-	3	4
S1 Industri	1	-	-	1
S1 Ekonomi Pembangunan	-	-	1	1
S-1 Manajemen Keuangan	-	-	1	1
D III Teknik Produksi	1	-	-	1
D III Akuntansi	-	-	1	1
DIII Ekonomi Akuntansi	1	-	-	1
D III Manajemen Informatika dan Komputer	-	-	4	4
DIII Informatika Komputer	1	-	-	1
D III Komputer	-	-	1	2
D III Sekretaris	1	1	-	1
D III Administrasi Bisnis	3	-	-	3
APIKES	-	-	-	-
SMA	10	-	176	201
STM	-	15	-	1
SMK	2	1	35	41
SMEA	-	4	2	2
SMP	1	-	13	14
SD	-	-	7	7
Jumlah	50	28	283	361

Catatan/Note:

Sumber/Source: RSUD Kabupaten Aceh Tamiang/ RSUD Aceh Tamiang Regency

Tabel 4.2.25
Table

Jumlah Pelayanan Ibu Hamil di Rumah Sakit Umum Daerah, 2020
Number of Pregnancy Services in Regional General Hospital, 2020

	Tahun Years	Jumlah Ibu Hamil Number of Pregnant Women
	(1)	(2)
2016		1 337
2017		1 606
2018		1 693
2019		2 090
2020		2 012

Catatan/Note:

Sumber/Source: RSUD Kabupaten Aceh Tamiang/ RSUD Aceh Tamiang Regency

Tabel 4.2.26 Jumlah Peserta Keluarga Berencana Baru di Rumah Sakit Umum Daerah, 2020
Number of New Family Planning Member in Regional General Hospital, 2020

Jenis Alat Kontrasepsi <i>Kind of Contraceptions</i>	Jumlah
(1)	(2)
IUD	83
MOW	213
Implant	6
Suntik	13
Pil	13
Kondom	39
Jumlah	367

Catatan/Note:

Sumber/Source: RSUD Kabupaten Aceh Tamiang/ RSUD Aceh Tamiang Regency

Tabel
Table 4.2.27**Kegiatan Kebidanan Pada Rumah Sakit Umum Daerah,
2020**
Activity of Perinatology at Regional General Hospital, 2020

Jenis Kegiatan <i>Activities</i>	Triwulan				Jumlah
	I	II	III	IV	
(1)	(2)	(3)	(4)	(5)	(6)
Persalinan Normal	148	106	102	70	426
Persalinan dengan Komplikasi	0	0	0	0	0
Sectio Caecaria	139	450	126	120	835
Abortus	39	36	22	19	116
Jumlah	326	592	250	209	1377

Catatan/Note:

Sumber/Source: RSUD Kabupaten Aceh Tamiang/ RSUD Aceh Tamiang Regency

Tabel 4.2.28 Kegiatan Perinatologi Menurut Kelahiran Hidup di Rumah Sakit Umum Daerah, 2020
Activity of Perinatology by Live at Birth in Regional General Hospital, 2020

Kelahiran Hidup Birth of Life	Triwulan				Jumlah
	I	II	III	IV	
(1)	(2)	(3)	(4)	(5)	(6)
< 2 500 gram	345	371	406	267	1389
≥ 2 500 gram	74	84	63	241	462
Jumlah	419	455	469	508	1851

Catatan/Note:

Sumber/Source: RSUD Kabupaten Aceh Tamiang/ RSUD Aceh Tamiang Regency

Tabel
Table 4.2.29**Jumlah Kematian Bayi menurut Penyebabnya di Rumah
Sakit Umum Daerah, 2020**
**Number of Baby Death Rate by Caused in Regional General
Hospital, 2020**

Penyebab (Penyakit) Cause (Disease)	Triwulan				Jumlah
	I	II	III	IV	
(1)	(2)	(3)	(4)	(5)	(6)
Asphyxia	4	4	1	5	14
Trauma Kelahiran	0	0	0	0	0
BBLR	2	7	5	1	15
Tetanus Neonatorum	0	0	0	0	0
Kelainan Congenital	0	1	1	0	2
ISPA	0	0	0	0	0
Diare	0	0	0	0	0
Lain - Lainnya	6	10	4	1	21
Jumlah	12	22	11	7	52

Catatan/Note:

Sumber/Source: RSUD Kabupaten Aceh Tamiang/ RSUD Aceh Tamiang Regency

Tabel 4.2.30 Jumlah Pelayanan Kesehatan di Rumah Sakit Umum Daerah, 2020
Table *Number of Medical Services in Regional General Hospital, 2020*

Poliklinik Polyclinic	Jumlah Hari Buka Number of Open Days	Jumlah Hari Kerja per Tahun	Jumlah Kunjungan Number of Visitor	Rata-rata Kunjungan per Hari Visitor per Day
(1)	(2)	(3)	(4)	(5)
Penyakit Dalam	5 Hari	240 Hari	5 758	24
Bedah	5 Hari	240 Hari	5 639	23
Anak	5 Hari	240 Hari	2 325	10
Obstetri & Ginekologi	5 Hari	240 Hari	1 971	8
Gigi dan Mulut	5 Hari	240 Hari	1 107	5
Paru-paru	5 Hari	240 Hari	2 270	9
Jantung	-	-	-	-
Mata	2 Hari	96	3 611	38
Saraf	4Hari	192	8 149	41
Umum	5 Hari	240	2 032	8
Fisioterapi	5 Hari	240	181	1
Kulit	3 Hari	240	-	-
Jiwa	3 Hari	144	4 827	33

Catatan/Note:

Sumber/Source: RSUD Kabupaten Aceh Tamiang/ RSUD Aceh Tamiang Regency

Tabel
Table 4.2.31**Kinerja Umum Rumah Sakit Umum Daerah, 2020**
Generally Performance in Regional General Hospital, 2020

Uraian	Jumlah
(1)	(2)
Pasien Masuk Rawat Inap	11 944
Kunjungan Rawat Jalan	44 65
Kunjungan IGD	1 965
Pasien Keluar Meninggal	540
BOR (%)	63
LOS (Hari)	4
BTO (Kali)	26
TOI (Hari)	2
GDR (%)	31
NDR (%)	11

Catatan/Note:

Sumber/Source: RSUD Kabupaten Aceh Tamiang/ RSUD Aceh Tamiang Regency

Tabel 4.2.32 Jumlah Pelayanan Kesehatan di Rumah Sakit Umum Daerah, 2020
Number of Medical Services in Regional General Hospital, 2020

Poliklinik Polyclinic	Jenis Kelamin Gender		Jumlah
	Laki-Laki Male	Perempuan Female	
(1)	(2)	(3)	(4)
Penyakit Dalam	2 548	3 210	5 758
Saraf	3 361	4 788	8 149
Jiwa	2 249	2 578	7 803
Paru-paru	1 339	931	2 270
Bedah	3 141	2 498	5 639
Obgyn	-	1 971	1 971
Anak	1 264	1 061	2 325
Umum	1 310	722	2 032
Mata	1 597	2 014	3 611
Gigi dan Mulut	428	679	1 107
Jantung	-	-	0
Fisioterapi	-	-	0
THT	897	1 189	2 086
Jumlah	18 134	21 641	42 751

Catatan/Note:

Sumber/Source:

RSUD Kabupaten Aceh Tamiang/ RSUD Aceh Tamiang Regency

Tabel 4.2.33 Sepuluh Urutan Penyakit Terbanyak Pasien Rawat Jalan di Rumah Sakit Umum Daerah, 2020
The Most Ten Disease of Outpatient in Regional General Hospital, 2020

Penyakit Disease	Jumlah Total	Persen (100%) Percent
(1)	(2)	(3)
NECROSIS OF PULP	193	19,49
PTERYGIUM	112	11,31
SENILE CATARACT, UNSPECIFIED	98	9,90
ASTMA, UNSPECIFIED	98	9,90
CATARACT, UNSPECIFIED	96	9,70
OTHER AND UNSPECIFIED	83	8,38
PRESBYOPIA	82	8,28
IMPACTED CERUMEN	77	7,78
LOW BACK PAIN	77	7,78
MYOPIA	74	7,47

Catatan/Note:

Sumber/Source: RSUD Kabupaten Aceh Tamiang/ RSUD Aceh Tamiang Regency

Tabel 4.2.34 Sepuluh Urutan Penyakit Terbanyak Pasien Rawat Inap di Rumah Sakit Umum Daerah, 2020
The Most Ten Disease of Inpatient in Regional General Hospital, 2020

Penyakit Disease	Jumlah Total	Persen (100%) Percent
(1)	(2)	(3)
Pneumonia	443	18,33
Gastroenteritis and Colitis of Unspecified Origin	366	15,14
Stroke Not Specified as Haemorrhage or Infarction	286	11,83
Maternal Care For Transverse And Oblique	253	10,47
Essential (Primary) Hypertension	224	9,27
Dyspepsia	216	8,94
Congestive Heart Failure	188	7,78
Acute Appendicitis, Other and Unspecified	153	6,33
Other Low Birth Weight	147	6,08
Acute Abdomen	141	5,83

Catatan/Note:

Sumber/Source: RSUD Kabupaten Aceh Tamiang/RSUD Aceh Tamiang Regency

Tabel
Table 4.2.35**Jumlah Pasien Rawat Inap Berdasarkan Bulan, Jenis Kelamin Pasien di Rumah Sakit Umum Daerah, 2020**
Number of Inpatient by Month, Sex of Patient in Regional General Hospital, 2020

Bulan Month	Jenis Kelamin Gender		Jumlah Pasien Number of patients	Hari Perawatan Treatment Day
	Laki-Laki Male	Perempuan Female		
(1)	(2)	(3)	(4)	(5)
Januari	664	758	1 422	4 695
Februari	550	808	1 358	5 058
Maret	623	747	1 370	4 727
April	269	454	723	2 625
Mei	328	552	880	2 863
Juni	439	675	1 114	4 086
Juli	454	662	1 116	4 040
Agustus	302	449	751	2 417
September	388	636	1 024	3 664
Oktober	294	457	751	3 285
November	300	388	688	3 098
Desember	313	434	747	2 317
Jumlah	4 924	7 020	11 944	42 875

Catatan/Note:
Sumber/Source:

RSUD Kabupaten Aceh Tamiang/ RSUD Aceh Tamiang Regency

Tabel 4.2.36 **Jumlah Kematian Menurut Bulan di Rumah Sakit Umum Daerah, 2020**
Table **Number of Death by Month in Regional General Hospital, 2020**

Bulan Month	Kematian Deaths			Jumlah Pasien Number of patients
	Kematian <48 Jam	Kematian >=48 Jam	Kematian Di IGD	
(1)	(2)	(3)	(4)	(5)
Januari	16	10	2	28
Februari	19	18	3	36
Maret	13	15	5	36
April	16	17	4	35
Mei	28	11	1	46
Juni	12	9	4	27
Juli	15	8	3	27
Agustus	14	17	0	22
September	28	8	8	53
Oktober	21	10	5	34
November	9	8	3	22
Desember	22	14	1	31
Jumlah	213	145	39	397

Catatan/Note:

Sumber/Source:

RSUD Kabupaten Aceh Tamiang/ RSUD Aceh Tamiang Regency

Tabel
Table 4.2.37**Jumlah Pelayanan Laboratorium Menurut Jenis Pemeriksaan di Rumah Sakit Umum Daerah, 2020**
Number of Laboratory Services by Kinds of Investigation in Regional General Hospital, 2020

Jenis Pemeriksaan <i>Checking type</i>	Triwulan				Jumlah
	I	II	III	IV	
(1)	(2)	(3)	(4)	(5)	(6)
Kimia Darah	4 629	2 271	1 626	2 195	10 721
Hematologi	32 436	23 595	22 340	19 882	98 253
Serologi	2 559	2 185	1 854	1 678	8 276
Bakteriologi	277	11	61	90	439
Urine	889	543	453	435	2 320
Tinja	233	138	61	66	498
Narkoba	576	256	344	15	1 191
Jumlah	41 599	28 999	26 739	24 361	121 698

Catatan/Note:

Sumber/Source: RSUD Kabupaten Aceh Tamiang/ RSUD Aceh Tamiang Regency

Tabel 4.2.38 **Jumlah Pelayanan Rehabilitasi Medik di Rumah Sakit Umum Daerah, 2020**
Table **Number of Medic Rehabilitation Services in Regional General Hospital, 2020**

Jenis Pelayanan Rehabilitasi Medik <i>Types of Medical Rehabilitation Services</i>	Triwulan				Jumlah
	I	II	III	IV	
(1)	(2)	(3)	(4)	(5)	(6)
Gait Analyzer	-	-	-	-	-
Static Bicycle	-	-	-	-	-
Latihan Fisik	12	21	30	33	96
Aktinoterapi	40	48	46	66	200
Elektroterapi	54	35	43	60	192
Jumlah	54	104	119	159	488

Catatan/Note:

Sumber/Source: RSUD Kabupaten Aceh Tamiang/ RSUD Aceh Tamiang Regency

Tabel
Table 4.2.39**Jumlah Pelayanan Radiologi di Rumah Sakit Umum Daerah, 2020**
Number of Radiology Services in Regional General Hospital, 2020

Bulan Months	Jumlah
(1)	(2)
Januari	860
Februari	757
Maret	754
April	568
Mei	542
Juni	733
Juli	738
Agustus	397
September	708
Oktober	627
November	648
Desember	747
Jumlah	8 079

Catatan/Note:

Sumber/Source: RSUD Kabupaten Aceh Tamiang/ RSUD Aceh Tamiang Regency

Tabel 4.2.40 **Jumlah Pelayanan Bedah di Rumah Sakit Umum Daerah, 2020**
Table *Number of Surgery Services in Regional General Hospital, 2020*

Bulan	Jumlah
<i>Months</i>	
(1)	(2)
Januari	374
Februari	364
Maret	328
April	267
Mei	268
Juni	406
Juli	406
Agustus	250
September	337
Oktober	246
November	273
Desember	280
Jumlah	3 799

Catatan/Note:

Sumber/Source: RSUD Kabupaten Aceh Tamiang/ RSUD Aceh Tamiang Regency

Tabel
Table 4.2.41**Jumlah Peserta Keluarga Berencana Baru Menurut
Kecamatan di Kabupaten Aceh Tamiang, 2020**
**Number of New Family Planning Member by Subdistrict in
Aceh Tamiang Regency, 2020**

Nama Puskesmas <i>Public Health Center Name</i>	Jenis Alat Kontrasepsi/ <i>Kind of Contraceptions</i>						Jumlah <i>Total</i>
	IUD	MOW/ WOW	Implant	Injection/ Suntik	Pill	Kondom	
(1)	(2)	(3)	(4)	(5)	(6)	(7)	(8)
Tamiang Hulu	53	58	164	909	1 023	59	2 266
Bandar Pusaka	98	29	111	481	520	90	1 329
Kejuruan Muda	245	156	84	2 067	1 708	164	4 424
Tenggulun	12	68	102	616	925	52	1 775
Rantau	173	97	139	1 711	2 058	114	4 292
Kota Kualasimpang	81	51	9	1 088	847	264	2 340
Seruway	246	255	18	1 190	1 484	127	3 320
Bendahara	86	170	145	869	713	114	2 097
Banda Mulia	53	92	127	432	724	50	1 478
Karang Baru	388	299	74	1 912	2 461	153	5 287
Sekerak	15	46	41	294	360	62	818
Manyak Payed	124	208	106	1 847	1 740	153	4 178
Jumlah/Total	1 574	1 529	1 120	13 416	14 563	1 402	33 604

Catatan/Note:

Sumber/Source:

Dinas Kesehatan Kabupaten Aceh Tamiang/Aceh Tamiang Health Services Office

Tabel
Table 4.2.42**Jumlah Pasangan Usia Subur di Kabupaten Aceh Tamiang Menurut Keikutsertaan Dalam Program KB, 2020**
Number of Fertile Age Couple in Aceh Tamiang Regency by Participation of Family Planning Program, 2020

Nama Kecamatan Sub District Name	Peserta KB		Bukan Peserta KB	Jumlah
	Pemerintah	Swasta		
(1)	(2)	(3)	(4)	(5)
Tamiang Hulu	846	859	645	2 350
Bandar Pusaka	408	830	743	1 981
Kejuruan Muda	1 851	2 856	2 243	6 950
Tenggulun	1 974	233	708	2 915
Rantau	1 877	1 666	1 413	4 956
Kota Kuala Simpang	376	739	824	1 939
Seuruway	1 262	1 537	1 157	3 956
Bendahara	1 123	1 006	1 291	3 420
Banda Mulia	723	667	595	1 985
Karang Baru	2 536	1 781	1 821	6 138
Sekerak	422	279	510	1 211
Manyak Payed	3 032	948	1 049	5 029
Jumlah/Total	16 430	13 401	12 999	42 830

Catatan/Note:

Sumber

: Dinas Pemberdayaan Masyarakat dan Kampung, Pemberdayaan Perempuan dan Keluarga Berencana Kabupaten

Aceh Tamiang

Source

: Aceh Tamiang Empowerment Community and Village, Women's Empowerment and Family Planning Office

Tabel
Table 4.2.43**Jumlah Pasangan Usia Subur dan Peserta KB Aktif Menurut Kecamatan di Kabupaten Aceh Tamiang, 2020**
Number of Eligible Couples and Family Planning by Subdistrict in Aceh Tamiang Regency, 2020

Nama Kecamatan Sub District Name	Jumlah PUS Eligible Couples	Peserta KB Aktif Family Planning Participants			
		IUD	MOW	MOP	Kondom Condom
(1)	(2)	(3)	(4)	(5)	(6)
Tamiang Hulu	2 497	24	57	1	45
Bandar Pusaka	1 981	75	76	4	33
Kejuruan Muda	6 950	273	172	0	224
Tenggulun	2 942	26	97	2	44
Rantau	4 957	202	218	0	233
Kota Kuala Simpang	1 939	73	54	1	43
Seuruway	3 978	274	242	0	127
Bendahara	3 402	76	198	0	59
Banda Mulia	1 324	32	106	0	40
Karang Baru	6 121	345	309	0	176
Sekerak	1 213	11	60	0	26
Manyak Payed	5 527	81	18	0	41
Aceh Tamiang	42 831	1 492	1 607	8	1 091

Continued/Bersambung

Lanjutan Tabel/*Continued Table 4.2.43*

Nama Kecamatan <i>Sub District Name</i>	Peserta KB Aktif <i>Family Planning Participants</i>			Jumlah <i>Total</i>
	Implan <i>Implants</i>	Suntikan <i>Injection</i>	Pil <i>Piil</i>	
(1)	(7)	(8)	(9)	(10)
Tamiang Hulu	98	593	886	1 704
Bandar Pusaka	100	529	421	1 238
Kejuruan Muda	78	2 051	1 918	4 716
Tenggulun	105	1 573	1 095	2 942
Rantau	91	1 278	1 526	3 548
Kota Kuala Simpang	30	473	441	1 115
Seuruway	13	990	1 151	2 797
Bendahara	108	932	756	2 129
Banda Mulia	81	392	673	1 324
Karang Baru	73	1 535	1 857	4 295
Sekerak	46	323	235	701
Manyak Payed	89	1 870	1 280	3 379
Aceh Tamiang	912	12 539	12 239	29 888

Catatan/*Note:*

Sumber : Dinas Pemberdayaan Masyarakat dan Kampung, Pemberdayaan Perempuan dan Keluarga Berencana Kabupaten Aceh Tamiang
 Source : *Aceh Tamiang Empowerment Community and Village, Women's Empowerment and Family Planning Office*

Tabel
Table 4.2.44**Jumlah Kelompok Balita dan Alat Permainan Edukatif di
Kabupaten Aceh Tamiang, 2020**
**Number of Under 5th Population's Group and Educational
Playing Tools in Aceh Tamiang Regency, 2020**

Nama Kecamatan Sub District Name	Kelompok Group	
	BKB	APE
(1)	(2)	(3)
Tamiang Hulu	0	0
Bandar Pusaka	1	1
Kejuruhan Muda	3	1
Tenggulun	1	0
Rantau	6	6
Kota Kuala Simpang	2	0
Seuruway	5	0
Bendahara	2	2
Banda Mulia	5	2
Karang Baru	5	0
Sekerak	1	1
Manyak Payed	3	0
Aceh Tamiang	34	13

Catatan/Note:

Sumber

: Dinas Pemberdayaan Masyarakat dan Kampung, Pemberdayaan Perempuan dan Keluarga Berencana Kabupaten Aceh Tamiang

Source

: Aceh Tamiang Empowerment Community and Village, Women's Empowerment and Family Planning Office

Tabel 4.2.45 **Jumlah Klinik Keluarga Berencana (KKB) dan Pos Pelayanan Keluarga Berencana Desa (PPKBD) Menurut Kecamatan di Kabupaten Aceh Tamiang, 2020**
Number of Family Planning Clinics and Village Family Planning Service Units by Subdistrict in Aceh Tamiang Regency, 2020

Nama Kecamatan <i>Sub District Name</i>	KKB Family Planning Clinics	PPKBD Village Family Planning Service Units
(1)	(2)	(3)
Tamiang Hulu	14	9
Bandar Pusaka	16	15
Kejuruan Muda	21	15
Tenggulun	13	5
Rantau	20	16
Kota Kuala Simpang	7	5
Seuruway	31	24
Bendahara	34	33
Banda Mulia	12	10
Karang Baru	27	31
Sekerak	14	14
Manyak Payed	39	36
Aceh Tamiang	248	213

Catatan/Note:

Sumber : Dinas Pemberdayaan Masyarakat dan Kampung, Pemberdayaan Perempuan dan Keluarga Berencana Kabupaten Aceh Tamiang
 Source : Aceh Tamiang Empowerment Community and Village, Women's Empowerment and Family Planning Office

Tabel
Table 4.2.46**Jumlah Keluarga di Kabupaten Aceh Tamiang Menurut
Tingkat Kesejahteraan, 2020**
**Number of EHouseholds in Aceh Tamiang Regency by
Prosperity Level, 2020**

Nama Kecamatan Sub District Name	Pra Sejahtera	Sejahtera				Jumlah
		I	II	III	III +	
(1)	(2)	(3)	(4)	(5)	(6)	(7)
Tamiang Hulu	484	449	3 335	0	0	4 268
Bandar Pusaka	290	948	2 218	237	0	3 693
Kejuruan Muda	1 548	2 334	4 629	1 150	260	9 921
Tenggulun	99	2 798	1 836	289	62	5 084
Rantau	424	897	7 603	348	203	9 475
Kota Kuala Simpang	7	239	3 131	1 732	11	5 120
Seuruway	15	1 275	4 605	444	24	6 363
Bendahara	671	1 902	2 491	621	253	5 938
Banda Mulia	0	1 025	1 315	503	108	2 951
Karang Baru	16	2 034	5 750	3 489	20	11 309
Sekerak	0	746	1 160	0	0	1 906
Manyak Payed	2 522	2 346	2 034	1 040	401	8 343
Aceh Tamiang	6 076	16 993	40 107	9 853	1 342	74 371

Catatan/Note:

Sumber

: Dinas Pemberdayaan Masyarakat dan Kampung, Pemberdayaan Perempuan dan Keluarga Berencana Kabupaten Aceh Tamiang

Source

: Aceh Tamiang Empowerment Community and Village, Women's Empowerment and Family Planning Office

4.3 AGAMA DAN SOSIAL LAINNYA RELIGION AND OTHER SOCIAL AFFAIRS

Tabel 4.3.1 Jumlah Penduduk Menurut Kecamatan dan Agama yang Dianut di Kabupaten Aceh Tamiang, 2020
Population by Subdistrict and Religion in Aceh Tamiang Regency, 2020

Kecamatan Subdistrict	Islam	Protestan Protestant	Katolik Catholic	Hindu	Budha Buddha	Lainnya Others
(1)	(2)	(3)	(4)	(5)	(6)	(7)
Tamiang Hulu	18 544	-	26	-	6	18 576
Bandar Pusaka	14 010	3	-	-	3	14 016
Kejuruhan Muda	36 991	253	50	8	10	37 312
Tenggulun	18 509	-	10	-	14	18 533
Rantau	34 475	25	5	-	80	34 585
Kota Kualasimpang	20 171	64	20	37	952	21 244
Seruway	34 475	25	5	-	80	34 585
Bendahara	22 572	-	-	-	3	22 575
Banda Mulia	12 815	-	-	-	-	201 426
Karang Baru	41 493	9	23	-	11	41 536
Sekerak	6 879	-	-	-	-	6 879
Manyak Payed	32 780	25	-	-	-	249 841
Aceh Tamiang	293 714	404	139	45	1 153	295 455

Catatan/Note: ...
Sumber/Source: Kementerian Agama / Ministry of religion

Tabel
Table 4.3.2**Jumlah Tempat Peribadatan Menurut Kecamatan di
Kabupaten Aceh Tamiang, 2020**
**Number of Places of Worship by Subdistrict in Aceh Tamiang
Regency, 2020**

Kecamatan Subdistrict	Masjid Mosque	Mushola Pray Room	Gereja Church	Vihara	Total
(1)	(2)	(3)	(4)	(5)	(6)
Tamiang Hulu	26	22	-	1	49
Bandar Pusaka	25	18	-	0	43
Kejuruhan Muda	50	42	-	0	92
Tenggulun	20	10	-	0	30
Rantau	22	51	-	1	74
Kota Kualasimpang	10	24	-	1	35
Seruway	21	63	-	1	85
Bendahara	25	47	-	1	73
Banda Mulia	10	27	-	0	37
Karang Baru	49	48	-	1	98
Sekerak	15	13	-	0	28
Manyak Payed	19	45	-	0	64
Aceh Tamiang	292	410	0	6	708

Catatan/Note: ...
Sumber/Source: Kementerian Agama / Ministry of religion

Tabel 4.3.3 **Jumlah Desa¹/Kelurahan yang Mengalami Bencana Alam² Menurut Kecamatan di Kabupaten Aceh Tamiang, 2018, 2019, dan 2020**
Number of Villages¹/Kelurahan that Had Natural Disaster² by Subdistrict in Aceh Tamiang Regency, 2018, 2019, and 2020

Kecamatan Subdistrict	Banjir/Flood		
	2018	2019	2020
(1)	(2)	(3)	(4)
Tamiang Hulu	7	8	6
Bandar Pusaka	2	4	8
Kejuruan Muda	2	1	7
Tenggulun	5	5	4
Rantau	-	-	8
Kota Kualasimpang	-	-	2
Seruway	4	2	1
Bendahara	4	3	-
Banda Mulia	-	-	-
Karang Baru	1	4	3
Sekerak	7	1	6
Manyak Payed	3	1	-
Aceh Tamiang	35	29	45

Continued/Bersambung

Lanjutan Tabel/*Continued Table* 4.3.3

Kecamatan <i>Subdistrict</i>	Gempa Bumi/ <i>Earthquake</i>		
	2018	2019	2020
(1)	(5)	(6)	(7)
Tamiang Hulu	-	-	-
Bandar Pusaka	-	-	-
Kejuruan Muda	-	-	-
Tenggulun	-	-	-
Rantau	-	-	-
Kota Kualasimpang	-	-	-
Seruway	-	-	-
Bendahara	-	-	-
Banda Mulia	-	-	-
Karang Baru	-	-	-
Sekerak	-	-	-
Manyak Payed	-	-	-
Aceh Tamiang	0	0	0

Continued/Bersambung

Lanjutan Tabel/*Continued Table 4.3.3*

Kecamatan Subdistrict	Tanah Longsor/Landslide		
	2018	2019	2020
(1)	(8)	(9)	(10)
Tamiang Hulu	-	-	-
Bandar Pusaka	-	1	1
Kejuruan Muda	1	-	1
Tenggulun	-	-	-
Rantau	-	-	-
Kota Kualasimpang	-	-	1
Seruway	1	-	-
Bendahara	-	-	-
Banda Mulia	-	-	-
Karang Baru	-	-	-
Sekerak	1	-	-
Manyak Payed	-	-	-
Aceh Tamiang	3	1	3

Catatan/Note: ¹ Desa pada tabel ini termasuk Unit Permukiman Transmigrasi (UPT) yang masih dibina oleh kementerian terkait dan nagari di Provinsi Sumatera Barat/
Villages in this table are included in Transmigration Settlement Unit which is still fostered by the relevant ministries and the nagari in the Province of Sumatera Barat

Sumber/Source: ² Kejadian dalam setahun sebelum tahun pencacahan/ Occurrence in the last one year before the enumeration year
BPS, Pendataan Potensi Desa (Podes)/BPS-Statistics Indonesia, Village Potential Data Collecting

Tabel
Table 4.3.4**Jumlah Bencana Kebakaran Menurut Kecamatan di
Kabupaten Aceh Tamiang, 2020**
Number Of Fire Disaster by Subdistricts in Aceh Tamiang Regency, 2020

Kecamatan Subdistrict	Korban Jiwa	Kerusakan Akibat Bencana			
		Rumah (Unit)	Pusat Pendidikan	Bengkel, kios, DII	Lahan
(1)	(2)	(3)	(4)	(5)	(6)
Tamiang Hulu	-	-	-	-	1
Bandar Pusaka	-	-	-	-	1
Kejuruan Muda	-	5	-	-	1
Tenggulun	-	-	-	-	-
Rantau	-	3	-	-	1
Kota Kualasimpang	-	8	-	1	1
Seruway	-	1	-	1	-
Bendahara	-	2	-	-	2
Banda Mulia	-	-	-	-	-
Karang Baru	-	3	-	1	4
Sekerak	-	-	-	-	-
Manyak Payed	-	5	-	-	5
Aceh Tamiang	0	27	0	3	16

Catatan/Note:

Sumber/Source:

Badan Penanggulangan Bencana Daerah Kab.Aceh Tamiang/Aceh Tamiang District Disaster Management Agency

Tabel 4.3.5 Jumlah Bencana Banjir Menurut Kecamatan di Kabupaten Aceh Tamiang, 2020
Number Of Floods Disaster by Subdistricts in Aceh Tamiang Regency, 2020

Kecamatan Subdistrict	Korban Jiwa Pengungsi (KK)	Kerusakan Akibat Bencana			
		Rumah/House (Unit)	Jalan/Road (Km)	Jembatan/ Bridge (M)	Kebun/Sawah (Ha)
(1)	(2)	(3)	(4)	(5)	(6)
Tamiang Hulu	-	-	-	-	-
Bandar Pusaka	-	-	-	-	-
Kejuruan Muda	-	-	-	-	-
Tenggulun	-	-	-	-	-
Rantau	-	-	-	-	-
Kota Kualasimpang	-	-	-	-	-
Seruway	-	-	-	-	-
Bendahara	-	-	-	-	-
Banda Mulia	-	-	-	-	-
Karang Baru	-	-	-	-	-
Sekerak	-	-	-	-	-
Manyak Payed	-	-	-	-	-
Aceh Tamiang	0	0	0	0	0

Catatan/Note:

Sumber/Source:

Badan Penanggulangan Bencana Daerah Kab.Aceh Tamiang/Aceh Tamiang District Disaster Management Agency

Tabel
Table 4.3.6**Jumlah Bencana Angin Kencang / Puting Menurut
Kecamatan di Kabupaten Aceh Tamiang, 2020**
Number Of Tornado Disaster by Subdistricts in Aceh Tamiang Regency, 2020

Kecamatan Subdistrict	Korban Jiwa	Kerusakan Akibat Bencana	
		Rumah/House (Unit)	Kios, dll
(1)	(2)	(3)	(4)
Tamiang Hulu	-	-	-
Bandar Pusaka	-	-	-
Kejuruan Muda	-	-	-
Tenggulun	-	1	-
Rantau	-	-	-
Kota Kualasimpang	-	-	-
Seruway	-	-	-
Bendahara	-	-	-
Banda Mulia	-	-	-
Karang Baru	-	-	-
Sekerak	-	-	-
Manyak Payed	-	-	-
Aceh Tamiang	0	1	0

Catatan/Note:

Sumber/Source:

Badan Penanggulangan Bencana Daerah Kab.Aceh Tamiang/Aceh Tamiang District Disaster Management Agency

Tabel
Table 4.3.7**Jumlah Bencana Tanah Longsor Menurut Kecamatan di Kabupaten Aceh Tamiang, 2020**
Number Of Slided Disaster by Subdistricts in Aceh Tamiang Regency, 2020

Kecamatan Subdistrict	Korban Jiwa	Kerusakan Akibat Bencana		
		Rumah/House (Unit)	Kios, dll	Jembatan/Bridge (M)
(1)	(2)	(3)	(4)	(5)
Tamiang Hulu	-	-	-	-
Bandar Pusaka	-	-	-	-
Kejuruan Muda	-	-	-	-
Tenggulun	-	-	-	-
Rantau	-	-	-	-
Kota Kualasimpang	-	-	-	-
Seruway	-	-	-	-
Bendahara	-	-	-	-
Banda Mulia	-	-	-	-
Karang Baru	-	-	-	-
Sekerak	-	-	-	-
Manyak Payed	-	-	-	-
Aceh Tamiang	0	0	0	0

Catatan/Note:

Sumber/Source:

Badan Penanggulangan Bencana Daerah Kab.Aceh Tamiang/Aceh Tamiang District Disaster Management Agency

Tabel 4.3.8
Table

Jumlah Desa/Kelurahan Yang Mengalami Bencana Kekeringan Menurut Kecamatan di Kabupaten Aceh Tamiang, 2020
Number of Villages that Had Dryness Disaster² by Subdistrict In Aceh Tamiang Regency, 2020

Kecamatan Subdistrict	Korban Jiwa
(1)	(2)
Tamiang Hulu	-
Bandar Pusaka	-
Kejuruan Muda	-
Tenggulun	-
Rantau	-
Kota Kualasimpang	-
Seruway	-
Bendahara	-
Banda Mulia	-
Karang Baru	-
Sekerak	-
Manyak Payed	-
Aceh Tamiang	0

Catatan/Note:

Sumber/Source:

Badan Penanggulangan Bencana Daerah Kab.Aceh Tamiang/Aceh Tamiang District Disaster Management Agency

Tabel
Table 4.3.9**Jumlah Permohonan Nikah di Kabupaten Aceh Tamiang, 2020****Number of Marriage Application in Aceh Tamiang Regency, 2020**

Bulan Month	Permohonan Nikah Marriage Application	
	Masuk Bulan Ini Accepted this Month	Jumlah Bulan Ini Total this Month
(1)	(2)	(3)
Januari	225	226
Februari	264	326
Maret	282	381
April	164	399
Mei	51	261
Juni	230	486
Juli	248	536
Agustus	252	657
September	131	563
Oktober	205	676
November	215	739
Desember	181	780
Aceh Tamiang	2 448	6 030

Catatan/Note:
Sumber/Source:

...
Kementerian Agama Kabupaten Aceh Tamiang/ Religion Ministry of Aceh Tamiang Regency

Tabel 4.3.10 **Jumlah Permohonan Rujuk di Kabupaten Aceh Tamiang, 2020**
Table **Number of Reconciliation Application In Aceh Tamiang Regency, 2020**

Bulan Month	Permohonan Rujuk Reconciliation Application			
	Masuk Bulan Ini Accepted this Month	Jumlah Bulan Ini Total this Month	Diputus-kan Decided	Sisa Bulan Ini Remnant this Month
(1)	(2)	(3)	(4)	(5)
Januari	-	-	-	-
Februari	-	-	-	-
Maret	-	-	-	-
April	-	-	-	-
Mei	-	-	-	-
Juni	-	-	-	-
Juli	-	-	-	-
Agustus	-	-	-	-
September	-	-	-	-
Oktober	-	-	-	-
November	-	-	-	-
Desember	-	-	-	-
Aceh Tamiang	0	0	0	0

Catatan/Note: ...
 Sumber/Source: Kementerian Agama Kabupaten Aceh Tamiang/ Religion Ministry of Aceh Tamiang Regency

Tabel 4.3.11 Jumlah Permohonan Cerai di Kabupaten Aceh Tamiang, 2020
Table Number of Divorce Application in Aceh Tamiang Regency, 2020

Bulan Month	Permohonan Cerai Divorce Application				
	Sisa Bulan Lalu Remnant Last Month	Masuk Bulan Ini Accepted this Month	Jumlah Bulan Ini Total this Month	Diputus-kan Decided	Sisa Bulan Ini Remnant this Month
(1)	(2)	(3)	(4)	(5)	(6)
Januari	4	74	78	36	42
Februari	42	43	85	60	25
Maret	25	30	55	35	20
April	20	3	23	10	13
Mei	13	2	15	6	9
Juni	9	84	93	40	53
Juli	53	78	131	98	33
Agustus	33	60	93	32	61
September	61	48	109	89	20
Oktober	20	38	58	36	22
November	22	46	68	40	28
Desember	28	9	37	36	1
Aceh Tamiang	330	515	845	518	327

Catatan/Note: ...
 Sumber/Source: Mahkamah Syariah Kuala Simpang/ Kuala Simpang Moslem Court

Tabel
Table 4.3.12**Faktor-faktor Penyebab Terjadinya Perceraian di
Kabupaten Aceh Tamiang, 2020**
Factors Causing Divorce in Aceh Tamiang Regency, 2020

Bulan Month	Cemburu	Ekonomi	Tidak Tanggung Jawab	Kawin Dibawah Umur	Kekerasan Fisik	Dihukum	Cacat Biologis	Gangguan Pihak Ketiga	Tidak Ada Keharmonisan
(1)	(2)	(3)	(4)	(5)	(6)	(7)	(8)	(9)	(10)
Januari	-	-	2	-	-	-	-	-	33
Februari	-	8	1	-	-	1	-	-	47
Maret	-	6	-	-	-	1	-	-	23
April	-	-	-	-	-	-	-	-	9
Mei	-	-	-	-	-	-	-	-	5
Juni	-	12	4	-	-	3	-	-	19
Juli	-	8	3	-	-	-	-	-	82
Agustus	-	2	2	-	-	-	-	-	28
September	-	5	2	-	-	-	-	-	80
Oktober	-	5	2	-	-	1	-	-	27
November	-	5	-	-	-	-	-	-	30
Desember	-	5	-	-	-	-	-	-	30
Aceh Tamiang	0	56	16	0	0	6	0	0	413

Catatan/Note: ...
 Sumber/Source: Mahkamah Syar'iyah Kuala Simpang/ Kuala Simpang Moslem Court

Tabel 4.3.13 Jumlah Jemaah Haji yang Diberangkat ke Tanah Suci Mekah Menurut Kecamatan, 2020
Table *Number of Moslems Pilgrims Departed to the Holy Land of Mecca by Subdistrict, 2020*

Kecamatan Subdistrict	Laki-laki Male	Perempuan Female	Jumlah Total
(1)	(2)	(3)	(4)
Tamiang Hulu	-	-	-
Bandar Pusaka	-	-	-
Kejuruan Muda	-	-	-
Tenggulun	-	-	-
Rantau	-	-	-
Kota Kualasimpang	-	-	-
Seruway	-	-	-
Bendahara	-	-	-
Banda Mulia	-	-	-
Karang Baru	-	-	-
Sekerak	-	-	-
Manyak Payed	-	-	-
Aceh Tamiang	0	0	0

Catatan/Note: ...
 Sumber/Source: Kementerian Agama Kabupaten Aceh Tamiang/ Religion Ministry of Aceh Tamiang Regency

Tabel
Table 4.3.14**Jumlah Jamaah Haji Gagal Berangkat Menurut Kecamatan
di Kabupaten Aceh Tamiang, 2020**
**Number of Undepartured Moslems Pilgrims by Subdistrict in
Aceh Tamiang Regency, 2020**

Kecamatan Subdistrict	Laki-laki Male	Perempuan Female	Jumlah Total
(1)	(2)	(3)	(4)
Tamiang Hulu	3	2	5
Bandar Pusaka	3	7	10
Kejuruan Muda	4	4	8
Tenggulun	1	1	2
Rantau	2	3	5
Kota Kualasimpang	6	8	14
Seruway	4	8	12
Bendahara	5	11	16
Banda Mulia	5	5	10
Karang Baru	8	11	19
Sekerak	0	0	0
Manyak Payed	4	7	11
Aceh Tamiang	45	67	112

Catatan/Note: ...

Sumber/Source: Kementerian Agama Kabupaten Aceh Tamiang/ Religion Ministry of Aceh Tamiang Regency

Tabel 4.3.15 Jumlah Tanah Waqaf di Kabupaten Aceh Tamiang, 2020
Table Number of Waqaf Lands in Aceh Tamiang Regency, 2020

Kecamatan Subdistrict	Perwaqafan				
	Jumlah Lokasi	Berserti-fikat	BerAiw/ Apa iw	Belum BerAiw/ Apa iw	Luas seluruh nya (m2)
(1)	(2)	(3)	(4)	(5)	(6)
Tamiang Hulu	31	3	28	-	75 078
Bandar Pusaka	40	4	36	-	76 162
Kejuruan Muda	51	36	15	-	68 709
Tenggulun	73	12	61	-	126 827
Rantau	72	47	25	-	100 537
Kota Kualasimpang	38	7	31	-	29 859
Seruway	81	80	1	-	101 113
Bendahara	123	76	47	-	160 724
Banda Mulia	40	40	0	-	59 106
Karang Baru	127	69	58	-	187 855
Sekerak	42	22	20	-	54 163
Manyak Payed	257	138	119	-	2 871 682
Aceh Tamiang	975	534	441	0	3 911 815

Catatan/Note: ...
 Sumber/Source: Kementerian Agama Kabupaten Aceh Tamiang/ Religion Ministry of Aceh Tamiang Regency

Tabel
Table 4.3.16**Jumlah Penyuluh Agama Islam di Kabupaten Aceh
Tamiang, 2020**
**Number of Religion of Islam Educators in Aceh Tamiang
Regency, 2020**

Kecamatan Subdistrict	Penyuluh Non PNS			Penyuluh PNS		
	Laki-laki Male	Perempuan Female	Jumlah Total	Laki-laki Male	Perempuan Female	Jumlah Total
(1)	(2)	(3)	(4)	(5)	(6)	(7)
Tamiang Hulu	4	4	8	1	0	1
Bandar Pusaka	3	5	8	1	0	1
Kejuruhan Muda	3	5	8	1	1	2
Tenggulun	3	5	8	1	0	1
Rantau	4	4	8	0	1	1
Kota Kualasimpang	2	6	8	0	1	1
Seruway	4	4	8	1	0	1
Bendahara	4	4	8	1	0	1
Banda Mulia	3	5	8	1	0	1
Karang Baru	3	6	9	1	1	2
Sekerak	4	4	8	1	0	1
Manyak Payed	4	5	9	0	1	1
Aceh Tamiang	41	57	98	9	5	14

Catatan/Note:
Sumber/Source:

...
Kementerian Agama Kabupaten Aceh Tamiang/ Religion Ministry of Aceh Tamiang Regency

Tabel 4.3.17 Pelanggaran Syari'at Islam Menurut Qanun No.11 tahun 2002 (Tentang Aqidah, Ibadah dan Syi'ar Islam) di Kabupaten Aceh Tamiang, 2020
Number of Violation Islamic Ordinance by Qanun No. 11, 2002 in Aceh Tamiang Regency, 2020

Bulan Month	Syiar/Busana (Qanun No. 11)	Minuman Keras (Qanun No. 12)	Maisir/Judi (Qanun No.13)	Khalwat (Qanun No.14)	Total
(1)	(2)	(3)	(4)	(5)	(6)
Januari / January	-	-	-	2	2
Februari / February	-	-	4	6	10
Maret / March	-	3	2	-	5
April / April	-	-	1	-	1
Mei / Mei	-	1	-	-	1
Juni / June	-	-	-	1	1
Juli / July	-	-	-	-	0
Agustus / August	-	1	-	-	1
September / September	-	-	-	-	0
Oktober / October	-	-	1	-	1
November / November	-	1	-	2	3
Desember / December	-	-	-	1	1
Jumlah/Total	0	6	8	12	26

Catatan/Note: ...
 Sumber/Sources: Mahkamah Syar'iyah Kuala Simpang/ Kuala Simpang Moslem Court

Tabel
Table 4.3.18

Pelanggaran Syari'at Islam Menurut Qanun No.11 tahun 2002 (Tentang Aqidah, Ibadah dan Syi'ar Islam) di Kabupaten Aceh Tamiang, 2020
Number of Violation Islamic Ordinance by Qanun No.11, 2002 in Aceh Tamiang Regency, 2020

Bulan / Month	Jumlah Kasus / Number of Case	Tindak Lanjut / Further Action		
		Hukum / Law	Adat / Tradition	Pembinaan / Direction
(1)	(2)	(3)	(4)	(5)
Januari / January	-	-	-	-
Februari / February	-	-	-	-
Maret / March	-	-	-	-
April / April	18	1	-	17
Mei / Mei	14	-	4	10
Juni / June	13	-	-	13
Juli / July	11	-	-	11
Agustus / August	8	-	-	8
September / September	7	-	-	7
Oktober / October	1	-	-	1
November / November	1	-	-	1
Desember / December	1	-	-	1
Jumlah/Total	74	1	4	69

Catatan/Note:

Sumber/Sources: Satuan Polisi Pamong Praja dan Wilayah Hisbah / Islamic and Civil Police Service

Tabel 4.3.19 Pelanggaran Syari'at Islam Menurut Qanun No.06 tahun 2014 pasal 15 (Tentang Khamar dan Sejenisnya) di Kabupaten Aceh Tamiang Tahun 2020
Number of Violation Islamic Ordinance by Qanun No.06 Article 15, 2014 in Aceh Tamiang Regency, 2020

Bulan / Month	Jumlah Kasus / Number of Case	Tindak Lanjut / Further Action		
		Hukum / Law	Adat / Tradition	Pembinaan / Direction
(1)	(2)	(3)	(4)	(5)
Januari / January	-	-	-	-
Februari / February	1	-	-	1
Maret / March	2	1	-	1
April / April	-	-	-	-
Mei / Mei	-	-	-	-
Juni / June	-	-	-	-
Juli / July	1	1	-	-
Agustus / August	-	-	-	-
September / September	2	1	-	1
Oktober / October	-	-	-	-
November / November	-	-	-	-
Desember / December	2	1	-	1
Jumlah/Total	8	4	0	4

Catatan/Note:

Sumber/Source: Satuan Polisi Pamong Praja dan Wilayahul Hisbah / Islamic and Civil Police Service

Tabel
Table 4.3.20**Pelanggaran Syari'at Islam Menurut Qanun No.6 tahun 2014 Pasal 18 (Tentang Maisir / Perjudian dan Sejenisnya) di Kabupaten Aceh Tamiang Tahun 2020**
Number of Violation Islamic Ordinance by Qanun No.06 Article 18, 2014 in Aceh Tamiang Regency, 2020

Bulan / Month	Jumlah Kasus / Number of Case	Tindak Lanjut / Further Action		
		Hukum / Law	Adat / Tradition	Pembinaan / Direction
(1)	(2)	(3)	(4)	(5)
Januari / January	-	-	-	-
Februari / February	-	-	-	-
Maret / March	-	-	-	-
April / April	1	-	1	-
Mei / Mei	1	-	-	1
Juni / June	2	-	1	1
Juli / July	-	-	-	-
Agustus / August	-	-	-	-
September / September	-	-	-	-
Oktober / October	-	-	-	-
November / November	1	-	1	-
Desember / December	-	-	-	-
Jumlah/Total	5	0	3	2

Catatan/Note:

Sumber/Sources: Satuan Polisi Pamong Praja dan Wilayah Hisbah / Islamic and Civil Police Service

Tabel
Table 4.3.21

Pelanggaran Syari'at Islam Menurut Qanun No.06 tahun 2014 Pasal 23 (Tentang Khalwat Mesum) di Kabupaten Aceh Tamiang, 2020
Number of Violation Islamic Ordinance by Qanun No.06, 2014 Article 23 in Aceh Tamiang Regency, 2020

Bulan / Month	Jumlah Kasus / Number of Case	Tindak Lanjut / Further Action		
		Hukum / Law	Adat / Tradition	Pembinaan / Direction
(1)	(2)	(3)	(4)	(5)
Januari / January	1	-	-	1
Februari / February	1	-	1	-
Maret / March	6	-	-	6
April / April	-	-	-	-
Mei / Mei	1	-	1	1
Juni / June	4	-	-	3
Juli / July	1	-	-	1
Agustus / August	-	-	-	-
September / September	12	-	-	12
Oktober / October	3	-	-	3
November / November	3	-	-	3
Desember / December	5	-	-	5
Jumlah/Total	37	0	2	35

Catatan/Note:

Sumber/Source:

Satuan Polisi Pamong Praja dan Wilayahul Hisbah / Islamic and Civil Police Service

Tabel
Table 4.3.22

Pelanggaran Syari'at Islam Menurut Qanun No.06 tahun 2014 Pasal 25 (Tentang Ikhtilath dan Sejenisnya) di Kabupaten Aceh Tamiang, 2020
Number of Violation Islamic Ordinance by Qanun No.06, 2014 Article 25 in Aceh Tamiang Regency, 2020

Bulan / Month	Jumlah Kasus / Number of Case	Tindak Lanjut / Further Action		
		Hukum / Law	Adat / Tradition	Pembinaan / Direction
(1)	(2)	(3)	(4)	(5)
Januari / January	1	-	1	-
Februari / February	1	-	1	-
Maret / March	-	-	-	-
April / April	3	-	2	1
Mei / Mei	-	-	-	-
Juni / June	-	-	-	-
Juli / July	-	-	-	-
Agustus / August	-	-	-	-
September / September	1	1	-	-
Oktober / October	1	-	1	-
November / November	-	-	-	-
Desember / December	-	-	-	-
Jumlah/Total	7	1	5	1

Catatan/Note:

Sumber/Sources: Satuan Polisi Pamong Praja dan Wilayahul Hisbah / Islamic and Civil Police Service

Tabel 4.3.23 Pelanggaran Syari'at Islam Menurut Qanun No.06 tahun 2014 Pasal 33 (Tentang Zina dan Sejenisnya) di Kabupaten Aceh Tamiang, 2020
Number of Violation Islamic Ordinance by Qanun No.06, 2014 Article 33 in Aceh Tamiang Regency, 2020

Bulan / Month	Jumlah Kasus / Number of Case	Tindak Lanjut / Further Action		
		Hukum / Law	Adat / Tradition	Pembinaan / Direction
(1)	(2)	(3)	(4)	(5)
Januari / January	-	-	-	-
Februari / February	1	1	-	-
Maret / March	-	-	-	-
April / April	-	-	-	-
Mei / Mei	-	-	-	-
Juni / June	-	-	-	-
Juli / July	-	-	-	-
Agustus / August	-	-	-	-
September / September	1	1	-	-
Oktober / October	-	-	-	-
November / November	-	-	-	-
Desember / December	-	-	-	-
Jumlah/Total	2	2	0	0

Catatan/Note:

Sumber/Source: Satuan Polisi Pamong Praja dan Wilayahul Hisbah / Islamic and Civil Police Service

Tabel 4.3.24 **Jumlah Perkara Pidana di Kejaksaan Negeri Kuala Simpang, 2020**
Table **Number of Criminal Cases in Kuala Simpang Country Judiciaries, 2020**

Bulan / Month	Masuk Bulan ini Accepted this Month	Jumlah Bulan Ini Total This Month	Diputuskan Decided	Sisa Bulan Ini Remnant this Month
(1)	(3)	(4)	(5)	(6)
Januari / January	11	11	11	0
Februari / February	11	11	11	0
Maret / March	18	18	18	0
April / April	5	5	5	0
Mei / Mei	9	9	9	0
Juni / June	4	4	4	0
Juli / July	15	15	15	0
Agustus / August	5	5	5	0
September / September	16	16	16	0
Oktober / October	3	3	3	0
November / November	8	8	8	0
Desember / December	18	18	18	0
Jumlah/Total	123	123	123	0

Catatan/Note:

Sumber/Source: Kejaksaan Negeri Kualasimpang / Kuala Simpang Country Judiciaries

Tabel 4.3.25 **Jumlah Perkara Lalu Lintas di Kejaksaan Negeri Kuala Simpang, 2020**
Table **Number of Traffic Cases in Kuala Simpang Country Judiciaries, 2020**

Bulan / Month	Masuk Bulan ini Accepted this Month	Jumlah Bulan Ini Total This Month	Diputuskan Decided	Sisa Bulan Ini Remnant this Month
(1)	(3)	(4)	(5)	(6)
Januari / January	0	0	0	0
Februari / February	0	0	0	0
Maret / March	1	1	1	0
April / April	0	0	0	0
Mei / Mei	0	0	0	0
Juni / June	0	0	0	0
Juli / July	0	0	0	0
Agustus / August	0	0	0	0
September / September	1	1	1	0
Oktober / October	0	0	0	0
November / November	0	0	0	0
Desember / December	0	0	0	0
Jumlah/Total	2	2	2	0

Catatan/Note:

Sumber/Source: Kejaksaan Negeri Kualasimpang / Kuala Simpang Country Judiciaries

Tabel
Table 4.3.26

**Jumlah Perkara Narkoba di Kejaksaan Negeri Kuala
Simpang, 2020**
**Number of Drug Cases in Kuala Simpang Country Judiciaries,
2020**

Bulan / Month	Masuk Bulan ini Accepted this Month	Jumlah Bulan Ini Total This Month	Diputuskan Decided	Sisa Bulan Ini Remnant this Month
(1)	(3)	(4)	(5)	(6)
Januari / January	8	8	8	0
Februari / February	12	12	12	0
Maret / March	23	23	23	0
April / April	3	3	3	0
Mei / Mei	4	4	4	0
Juni / June	12	12	12	0
Juli / July	10	10	10	0
Agustus / August	5	5	5	0
September / September	12	12	12	0
Oktober / October	7	7	7	0
November / November	6	6	6	0
Desember / December	10	10	10	0
Jumlah/Total	112	112	112	0

Catatan/Note:

Sumber/Source: Kejaksaan Negeri Kualasimpang / Kuala Simpang Country Judiciaries

Tabel 4.3.27 Jumlah Penyandang Masalah Kesejahteraan Sosial (PMKS) Kabupaten Aceh Tamiang, 2020
Number of Person Problem of Social Prosperity in Aceh Tamiang Regency, 2020

Lapangan Usaha/Industry	Jumlah	Yang Sudah Dibantu	Yang Belum Dibantu ¹
(1)	(2)	(3)	(4)
Fakir Miskin (KK)	41 615	-	-
Anak Yatim, Piatu dan Yatim Piatu	3 731	-	-
Penyandang Cacat	2 296	102	-
Anak Terlantar	96	88	-
Lanjut Usia Terlantar	2 011	-	-
PPKKN (Perintis Kemerdekaan)	-	-	-
Keluarga Berumah Tidak Layak Huni	-	-	-
Wanita Rawan Sosial Ekonomi	4 680	-	-
Eks Penyakit Kronis	-	-	-
Korban Tindak Kekerasan	18	-	-
Anak Korban Tindak Kekerasan	9	-	-
Anak Nakal	-	-	-
Anak Balita Terlantar	56	-	-
Masyarakat Tinggal Daerah Rawan Bencana	-	-	-
Korban Bencana dan Musibah Lainnya	360	-	-
Korban Penyalahgunaan Narkoba	61	-	-
Eks. Narapidana	183	-	-
Wanita Juna Susila	4	-	-
Gelandangan dan Pengemis	19	-	-
Masyarakat Terasing dan Komunitas Adat Terpencil	-	-	-
Keluarga Bermasalah Sosial Psikologis	52	-	-
Jumlah / Total	55 191	190	0

Catatan/Note: ¹ Jumlah data yang belum dibantu tidak tersedia/ The amount of data that has not been assisted is not available.
 Sumber/Source: Dinas Sosial Kabupaten Aceh Tamiang / Aceh Tamiang Social Office

Tabel
Table 4.3.28**Jumlah Penyandang Masalah Kesejahteraan Sosial (PMKS) Menurut Kecamatan Kabupaten Aceh Tamiang, 2020**
Number of Person Problem of Social Prosperity by Sub District in Aceh Tamiang Regency, 2020

Kecamatan Subdistrict	Fakir Miskin	Anak Yatim, Piatu dan Yatim Piatu	Penyandang Cacat
(1)	(2)	(3)	(4)
Tamiang Hulu	2 125	172	112
Bandar Pusaka	3 032	235	155
Kejuruhan Muda	3 119	400	304
Tenggulun	2 481	178	71
Rantau	3 269	454	289
Kota Kualasimpang	1 716	255	158
Seruway	5 062	369	214
Bendahara	3 053	346	202
Banda Mulia	2 618	104	100
Karang Baru	4 939	641	366
Sekerak	1 969	80	87
Manyak Payed	8 232	497	238
Aceh Tamiang	41 615	3 731	2 296

Continued/Bersambung

Lanjutan Tabel/*Continued Table* 4.3.28

Kecamatan <i>Subdistrict</i>	Anak Terlantar	Lanjut Usia Terlantar	PPKKN (Perintis Kemerdekaan)	Keluarga Berumah Tidak Layak Huni
(1)	(5)	(6)	(7)	(8)
Tamiang Hulu	9	298	-	-
Bandar Pusaka	15	151	-	-
Kejuwaan Muda	4	122	-	-
Tenggulun	-	215	-	-
Rantau	3	112	-	-
Kota Kualasimpang	1	88	-	-
Seruway	7	184	-	-
Bendahara	16	178	-	-
Banda Mulia	7	140	-	-
Karang Baru	15	143	-	-
Sekerak	14	32	-	-
Manyak Payed	5	348	-	-
Aceh Tamiang	96	2011	0	0

Continued/Bersambung

Lanjutan Tabel/*Continued Table* 4.3.28

Kecamatan <i>Subdistrict</i>	Wanita Rawan Sosial Ekonomi	Eks Penyakit Kronis	Korban Tindak Kekerasan	Anak Korban Tindak Kekerasan
(1)	(9)	(10)	(11)	(12)
Tamiang Hulu	253	-	-	-
Bandar Pusaka	205	-	-	-
Kejuruan Muda	329	-	-	-
Tenggulun	95	-	-	-
Rantau	141	-	-	1
Kota Kualasimpang	234	-	1	3
Seruway	542	-	1	-
Bendahara	485	-	-	-
Banda Mulia	397	-	6	1
Karang Baru	485	-	5	1
Sekerak	141	-	5	3
Manyak Payed	547	-	-	-
Aceh Tamiang	3854	0	18	9

Continued/Bersambung

Lanjutan Tabel/*Continued Table* 4.3.28

Kecamatan Subdistrict	Anak Nakal	Anak Jalanan	Anak Balita Terlantar	Masyarakat Tinggal di Daerah Rawan Bencana
(1)	(13)	(14)	(15)	(16)
Tamiang Hulu	-	-	1	-
Bandar Pusaka	-	-	22	-
Kejuruhan Muda	-	-	-	-
Tenggulun	-	-	-	-
Rantau	-	-	1	-
Kota Kualasimpang	-	-	-	-
Seruway	-	-	1	-
Bendahara	-	-	5	-
Banda Mulia	-	-	-	-
Karang Baru	-	-	16	-
Sekerak	-	-	8	-
Manyak Payed	-	-	2	-
Aceh Tamiang	0	0	56	0

Continued/Bersambung

Lanjutan Tabel/*Continued Table* 4.3.28

Kecamatan <i>Subdistrict</i>	Korban Bencana dan Musibah Lainnya	Korban Penyalahgunaan Narkoba	Eks. Narapidana	Wanita Tuna Susila
(1)	(17)	(18)	(19)	(20)
Tamiang Hulu	193	-	3	-
Bandar Pusaka	1	13	18	-
Kejuruhan Muda	67	-	8	-
Tenggulun	-	-	-	-
Rantau	24	1	15	-
Kota Kualasimpang	9	25	26	3
Seruway	18	4	11	1
Bendahara	15	3	15	-
Banda Mulia	-	1	6	-
Karang Baru	23	1	41	-
Sekerak	-	12	26	-
Manyak Payed	10	1	14	-
Aceh Tamiang	360	61	183	4

Continued/Bersambung

Lanjutan Tabel/*Continued Table* 4.3.28

Kecamatan <i>Subdistrict</i>	Gelandangan dan Pengemis	Masyarakat Terasing dan Komunitas Adat Terpencil	Keluarga Bermasalah Sosial Psikologis
(1)	(21)	(22)	(23)
Tamiang Hulu	-	-	-
Bandar Pusaka	1	-	6
Kejuruan Muda	-	-	2
Tenggulun	1	-	
Rantau	3	-	4
Kota Kualasimpang	6	-	2
Seruway	-	-	22
Bendahara	-	-	5
Banda Mulia	1	-	2
Karang Baru	3	-	7
Sekerak	1	-	3
Manyak Payed	3	-	1
Aceh Tamiang	19	0	54

Catatan/*Note:*Sumber/*Source:* Dinas Sosial Kabupaten Aceh Tamiang / *Aceh Tamiang Social Office*

Tabel
Table 4.3.29

**Jumlah Organisasi Kemasyarakatan yang Terdaftar di
Kabupaten Aceh Tamiang, 2020**
*Number of Community Organization that As Listed In Aceh
Tamiang Regency, 2020*

Kecamatan Sub District	LSM	ORMAS	OKP	Yayasan	Jumlah
(1)	(2)	(3)	(4)	(5)	(6)
Tamiang Hulu	2	4	-	3	9
Bandar Pusaka	-	-	-	-	0
Kejuruan Muda	7	10	1	5	23
Tenggulun	1	-	-	-	1
Rantau	8	18	1	3	30
Kota Kualasimpang	48	31	15	8	102
Seruway	1	2	-	-	3
Bendahara	4	5	-	-	9
Banda Mulia	-	2	-	-	2
Karang Baru	53	33	6	12	104
Sekerak	-	-	-	-	0
Manyak Payed	4	9	-	1	14
Jumlah / Total	128	114	23	33	298

Catatan/Note:

Sumber: Badan Kesatuan Bangsa dan Politik Kabupaten Aceh Tamiang

Source: Aceh Tamiang National Utility and Politics Boards

Tabel 4.3.30 **Jumlah Organisasi Kemasyarakatan yang Terdaftar di Kabupaten Aceh Tamiang, 2020**
Table 4.3.30 **Number of Community Organization that As Listed In Aceh Tamiang Regency, 2020**

Bidang Kekhususan	LEMBAGA				Jumlah
	ORMAS	LSM	OKP	YAYASAN	
(1)	(2)	(3)	(4)	(5)	(6)
Hukum	1	9	-	2	12
Sosial Kemasyarakatan	52	36	8	7	103
Pendidikan	9	9	1	8	27
Sosbud/Politik	4	8	-	1	13
Agama	13	5	4	2	34
Buruh/Pekerja	4	2	-	-	6
Keterampilan/Kerajinan	3	5	-	-	8
Lingkungan Hidup	3	6	-	2	11
Independen	6	6	-	-	12
SDM/ Pemberdayaan Ekonomi	8	14	-	1	23
Kesamaan Profesi	8	2	-	-	10
Bisnis/ Wirausahaan	2	2	-	-	4
Kesenian/ Seni	6	1	-	-	7
Kesamaan Kegiatan	9	9	1	-	19
Kepemudaan	-	-	9	-	9
Jumlah	128	114	23	33	298

Catatan/Note:

Sumber : Badan Kesatuan Bangsa dan Politik Kabupaten Aceh Tamiang

Source : Aceh Tamiang National Utility and Politics Boards

Tabel 4.3.31 Jumlah Tenaga Da'i Wilayah Perbatasan dan Kecamatan di Kabupaten Aceh Tamiang, 2020
Number of Da'i in Border Areas and Districts in Aceh Tamiang Regency, 2020

Kecamatan Subdistrict	Da'i Perbatasan Da'i in Border Areas	Da'i Kecamatan Da'i in District Areas
(1)	(2)	(3)
Tamiang Hulu	3	3
Bandar Pusaka	2	4
Kejuruan Muda	7	4
Tenggulun	6	2
Rantau	6	4
Kota Kualasimpang	-	2
Seruway	9	5
Bendahara	1	8
Banda Mulia	-	3
Karang Baru	-	9
Sekerak	4	4
Manyak Payed	1	11
Aceh Tamiang	39	59

Catatan/Note:

Sumber : Dinas Syari'at Islam Kabupaten Aceh Tamiang/ Aceh Tamiang Islamic Sharia Service

4.4 KEMISKINAN POVERTY

Tabel 4.4.1 **Garis Kemiskinan, Jumlah, dan Persentase Penduduk Miskin di Kabupaten Aceh Tamiang, 2013–2020**
Poverty Line, Number, and Percentage of Poor People in Aceh Tamiang Regency, 2013–2020

Tahun Year	Garis Kemiskinan (rupiah/kapita/bulan) Poverty Line (rupiah/capita/month)	Jumlah Penduduk Miskin (ribu) Number of Poor People (thousand)	Persentase Penduduk Miskin Percentage of Poor People
(1)	(2)	(3)	(4)
2013	331,218	40.80	15.13
2014	336,767	39.90	14.58
2015	343,246	40.38	14.57
2016	368,691	40.88	14.51
2017	389,459	42,010	14.69
2018	420,841	41,209	14.21
2019	437,991	39,350	13.38
2020	459,387	38,930	13.08

Catatan/Note:

...

Sumber/Source: ...BPS, Survei Sosial Ekonomi Nasional Maret/BPS-Statistics Indonesia, March National Socioeconomic Survey

Tabel
Table 4.4.2

Indeks Kedalaman Kemiskinan dan Indeks Keparahan Kemiskinan di Kabupaten Aceh Tamiang, 2013–2020
Poverty Gap Index and Poverty Severity Index in Aceh Tamiang Regency, 2013–2020

Tahun Year	Indeks Kedalaman Kemiskinan Poverty Gap Index	Indeks Keparahan Kemiskinan Poverty Severity Index
(1)	(2)	(3)
2013	2.09	0.56
2014 ¹	**	**
2015	1.88	0.44
2016	2.25	0.45
2017	2.26	0.57
2018	1.54	0.31
2019	1.65	0.37
2020	1.61	0.28

Catatan/Note:
Sumber/Source:

¹ Data tidak tersedia/Data is not available
 .BPS, Survei Sosial Ekonomi Nasional Maret/BPS-Statistics Indonesia, March National Socioeconomic Survey

05

PERTANIAN, KEHUTANAN, PETERNAKAN, DAN PERIKANAN *AGRICULTURE, FORESTRY, LIVESTOCK, AND FISHERY*

Jumlah **surat izin usaha NIB** yang diterbitkan Pemerintah Kabupaten Aceh Tamiang tahun 2020 menurut bentuk perusahaan dirinci sebagai berikut: **PT** ada sejumlah 42 perusahaan, **CV** sebanyak 88, **koperasi** sebanyak 9, **UD** sebanyak 11 dan **toko** sebanyak 125 perusahaan.



Data Mencerdaskan Bangsa

PENJELASAN TEKNIS

1. Lahan sawah adalah lahan pertanian yang berpetak-petak dan dibatasi oleh pematang (galengan), saluran untuk menahan/ menyalurkan air, yang biasanya ditanami padi sawah tanpa memandang dari mana diperoleh atau status lahan tersebut. Lahan yang dimaksud termasuk lahan yang terdaftar di Pajak Bumi Bangunan, luran Pembangunan Daerah, lahan bengkok, lahan serobotan, lahan rawa yang ditanami padi dan lahan bekas tanaman tahunan yang telah dijadikan sawah, baik yang ditanami padi, palawija atau tanaman semusim lainnya.
2. Data pokok tanaman pangan yang dikumpulkan adalah luas panen dan produktivitas (hasil per hektar). Produksi tanaman pangan merupakan hasil perkalian antara luas panen dengan produktivitas. Pengumpulan data luas panen dilakukan setiap bulan dengan pendekatan area kecamatan di seluruh wilayah Indonesia. Pengumpulan data produktivitas dilakukan melalui pengukuran langsung pada plot ubinan berukuran $2\frac{1}{2}$ m x $2\frac{1}{2}$ m. Pengumpulan data produktivitas dilakukan setiap subround (empat bulanan) pada waktu panen petani.

TECHNICAL NOTES

1. *Wetland is agricultural land that separated by small dykes to resist water, where the main crop is usually wetland paddy without considering where it is got from or the status of the land. It includes the land that is registered at land income tax office, regional development contribution, 'bengkok' land, illegal ownership, swamps for rice cultivation, and annual crop land mark that has been used as rice field, which are both planted with paddy, secondary crops or the other seasonal crops.*
2. *The main food crops data collected consists of harvested area and productivity (yield per hectare). Food crops production is generated by harvested area multiplied by productivity. The harvested area data is collected every month using sub district area approach in all sub district in Indonesia. The productivity data collection is conducted by a direct measurement in $2\frac{1}{2}$ m x $2\frac{1}{2}$ m crop cutting plot. The productivity measurement is conducted in every subround (four monthly) at the time when farmers are harvesting their crops.*

3. Data produksi padi dan palawija yang disajikan adalah dalam kualitas: gabah kering giling (padi), pipilan kering (jagung), biji kering (kedelai dan kacang tanah), dan umbi basah (ubi kayu dan ubi jalar).
 4. Tanaman sayuran semusim adalah tanaman sumber vitamin, garam mineral dan lain-lain yang dikonsumsi dari bagian tanaman yang berupa daun, bunga, buah, dan umbinya, yang berumur kurang dari satu tahun.
 5. Tanaman buah-buahan semusim adalah tanaman sumber vitamin, garam mineral, dan lain-lain yang dikonsumsi dari bagian tanaman yang berupa buah, berumur kurang dari satu tahun, tidak berbentuk pohon/rumpun tetapi menjalar dan berbatang lunak.
 6. Tanaman buah-buahan tahunan adalah tanaman sumber vitamin, garam mineral, dan lain-lain yang dikonsumsi dari bagian tanaman yang berupa buah dan merupakan tanaman tahunan.
 7. Tanaman sayuran tahunan adalah tanaman sumber vitamin, garam mineral, dan lain-lain yang dikonsumsi dari bagian tanaman yang berupa daun dan atau buah yang berumur lebih dari satu tahun.
3. *Production of paddy and secondary crops data are presented in the form of: dry unhusked rice (paddy), dry loose maize (maize), dry shells crops (soybeans and peanuts), and fresh roots (cassava and sweet potatoes).*
 4. *Seasonal vegetable plants are plants which are the sources of vitamin, mineral salt, etc, consumed from the part of the plant in the form of leaf, flower, fruit, and root with the age of less than one year.*
 5. *Seasonal fruit plants are plants which are the sources of vitamin, mineral salt, etc, consumed from the part of the plant in the form of fruits. These plants are creeps with the age of less than one year.*
 6. *Annual fruit plants are plants which are the sources of vitamin, contained mineral salt, etc, consumed from the part of plant in the form of fruit and more than one year of age.*
 7. *Annual vegetable plants are plants which are the sources of vitamin, contained mineral salt, etc, consumed from the part of the plant in the form of vegetable and more than one year of age.*

8. Tanaman biofarmaka adalah tanaman yang bermanfaat untuk obat-obatan, kosmetik, dan kesehatan yang dikonsumsi atau digunakan dari bagian-bagian tanaman seperti daun, batang, buah, umbi (rimpang) ataupun akar.
9. Tanaman hias adalah tanaman yang mempunyai nilai keindahan baik bentuk, warna daun, tajuk maupun bunganya, sering digunakan untuk penghias pekarangan dan lain sebagainya.
10. Luas panen tanaman hortikultura adalah luas tanaman sayuran, buah-buahan, biofarmaka, dan tanaman hias yang diambil hasilnya/dipanen pada periode pelaporan.
11. Luas panen untuk tanaman sayuran adalah luas tanaman yang dipanen sekaligus/habis/dibongkar dan luas tanaman yang dipanen berkali-kali (lebih dari satu kali)/belum habis.
12. Tanaman yang dipanen sekaligus/habis/dibongkar adalah tanaman yang sehabis panen langsung dibongkar/dicabut, terdiri dari bawang merah, bawang putih, bawang daun, kentang, kol/kubis, kembang kol, petsai/sawi, wortel, lobak, dan kacang merah.
8. *Medicinal plants are plants which are useful for medicine. It is consumed from part of the plant such as leaf, flower, fruit, tuber, and root.*
9. *Ornamental plants are plants which have a beauty value, either in shape, colour of leaf or crown of flower, and they are often used as a yard decorator.*
10. *Harvested area of horticulture is area which vegetable, fruit, medicinal and ornamental plant of crop harvested during the period of report.*
11. *Harvested area of vegetables is area of entirely plant harvested/ demolished and plant harvested several times/undemolished.*
12. *Entirely plants harvested/ demolished are plants usually harvested once and demolished to be substituted by other plants, consisting of: shallots, garlic, leeks, potato, cabbage, cauli flower, mustard green, carrots, chinese radish, and red kidney beans.*

13. Tanaman yang dipanen berkali-kali (lebih dari satu kali)/belum habis adalah tanaman yang pemanenannya lebih dari satu kali dan biasanya dibongkar apabila panen terakhir sudah tidak memadai lagi, terdiri dari: kacang panjang, cabe besar, cabe rawit, jamur, tomat, terung, buncis, ketimun, labu siam, kangkung, bayam, melon, semangka, dan blewah.
14. Produksi hortikultura adalah hasil menurut bentuk produk dari setiap tanaman sayuran, buah-buahan, biofarmaka, dan tanaman hias yang diambil berdasarkan luas yang dipanen/tanaman yang menghasilkan pada bulan/triwulan laporan.
15. Penghitungan luas tanaman perkebunan besar adalah pada keadaan akhir tahun dan tidak termasuk yang luasnya kurang dari 5 hektar.
16. Bentuk produksi perkebunan adalah; karet kering (karet), daun kering (teh dan tembakau), biji kering (kopi dan coklat), kulit kering (kayu manis dan kina), serat kering (rami), bunga kering (cengkeh), *refined sugar* (tebu dari perkebunan besar), gula mangkok (tebu dari perkebunan rakyat), *ekivalen kopra* (kopra), biji dan bunga (pala) serta minyak daun (sereh).
13. *Plants harvested several times/undemolished are plants usually harvested more than once and demolished in the case that the last harvest was economically not profitable. They consist of : yard long beans, chili, small chili, mushroom, tomatoes, egg plant, frech beans, cucumber, pumpkin/chajota, swamp cabbage, spinach, melon, watermelon, and blewah.*
14. *Data on estates are collected by the BPS every month on complete basis through a mailing system. Data on coconut, clove, and kapok, as well as on smallholder plantation, are acquired from the Directorate General of Estates.*
15. *Planted areas of estates refer to condition at the end of the year, and exclude areas less than 5 hectares.*
16. *Production of estates crops are follows: dry rubber (rubber); dry leaves (tea and tobacco); dry beans (cofee and cocoa); dry bark (cassiavera and cinchona); dry fibre (rosella); dry flowers/buds (cloves); refined sugar (sugar cane from estate); cup sugar (sugar cane from smallholders); copra (copra); seeds and buds (nutmeg); and leaf oil (citronella).*

ULASAN

Sektor andalan Kabupaten Aceh Tamiang adalah sektor usaha pertanian. Hal ini dapat terlihat dalam penghitungan PDRB Aceh Tamiang tahun 2020, kontribusi terbesar ekonomi Aceh Tamiang berada pada sektor lapangan usaha pertanian, kehutanan, dan perikanan.

Kelapa sawit merupakan komoditi unggulan di Kabupaten Aceh Tamiang. Tahun 2020, jumlah produksi kelapa sawit mencapai 241.044,6 ton, dengan produktivitas sebanyak 13,8 ton/ha. Areal tanam kelapa sawit seluas 21.956 ha. Kecamatan dengan areal tanam kelapa sawit terluas adalah Tamiang Hulu yaitu 4.958 ha.

Aceh Tamiang juga menghasilkan produksi perikanan laut berupa ikan, udang, binatang berkulit keras seperti kepiting dan rajungan, dan binatang berkulit lunak seperti cumi-cumi dan sotong. Pada tahun 2020, produksi ikan hasil perikanan laut mencapai 5.806,9 ton dan produksi udang mencapai 2.329,9 ton. Kawasan penyumbang hasil tangkapan laut di Kabupaten Aceh Tamiang hanya ada empat kecamatan yaitu Seruway, Bendahara, Banda Mulia, dan Banyak Payed.

Pada tahun 2020, jumlah sapi di Aceh Tamiang sebanyak 46.249 ekor. Jumlah ini menurun sebanyak 2 persen dibandingkan tahun 2019. Selain itu, populasi ternak kerbau, kambing, dan domba masing-masing sebanyak 153 ekor, 40.311 ekor, dan 16.719 ekor.

DESCRIPTION

The mainstay sector of Aceh Tamiang Regency is the agricultural business sector. This can be seen in the calculation of PDRB Aceh Tamiang in 2020, the largest contribution of Aceh Tamiang's economy is in the agricultural, forestry, and fisheries business sectors.

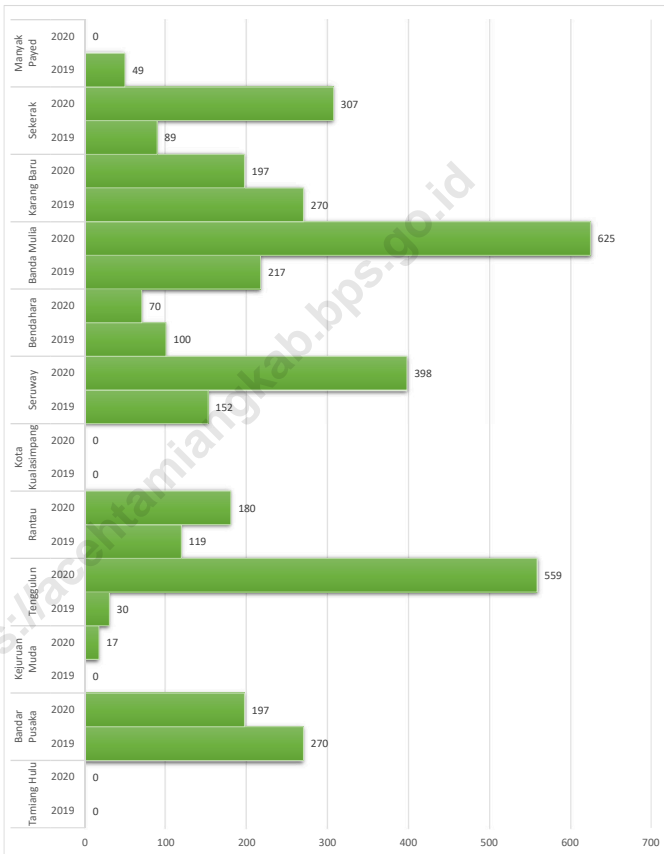
Oil palm is a leading commodity in Aceh Tamiang Regency. In 2020, the total production of palm oil will reach 241,044.6 tons, with a productivity of 13.8 tons / ha. The planted area for oil palm is 21,956 ha. The district with the largest area of oil palm planted is Tamiang Hulu, which is 4,958 ha.

Aceh Tamiang also produces marine fishery products in the form of fish, shrimp, hard-skinned animals such as crabs and small crabs, and soft-skinned animals such as squid and cuttlefish. In 2020, fish production from marine fisheries will reach 5,806.9 tons and shrimp production will reach 2,329.9 tons. There are only four districts that contribute to sea catches in Aceh Tamiang Regency, namely Seruway, Bendahara, Banda Mulia, and Banyak Payed.

In 2020, the number of cows in Aceh Tamiang was 46,249 heads. This number decreased by 2 percent compared to 2019. In addition, the population of buffalo, goats, and sheep were 153 heads, 40,311 heads, and 16,719 heads, respectively.

Gambar
Figures 5.1

Produksi Cabai Besar Menurut Kecamatan di Kabupaten Aceh Tamiang (kuintal), 2019 dan 2020
Production of Chili by Subdistrict in Aceh Tamiang Regency (quintal), 2019 and 2020

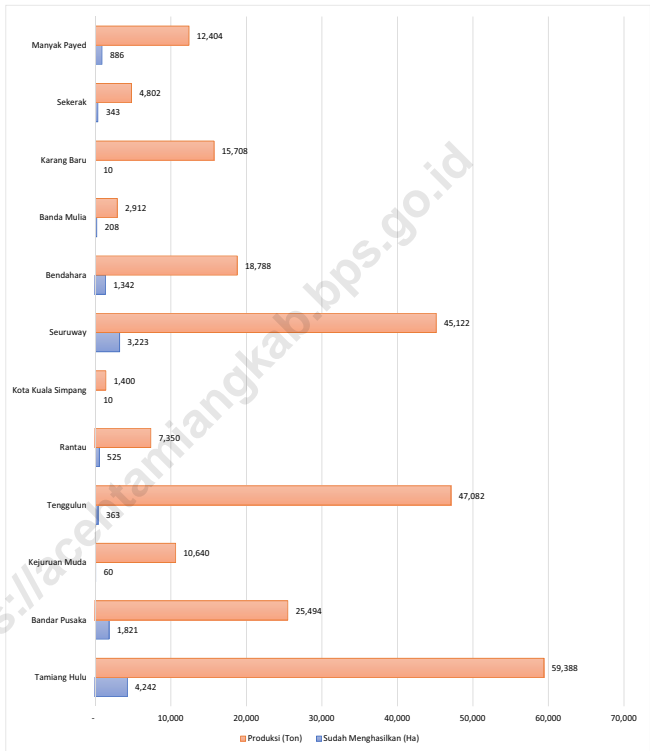


Sumber/Source : BPS, Statistik Pertanian Hortikultura SPH-SBS/BPS-Statistics Indonesia, Agricultural Statistic for Horticulture SPH-SBS

Gambar 5.2
Figures

Jumlah Produksi Kelapa Sawit di Kabupaten Aceh Tamiang Menurut Kecamatan, 2020

Number of Palm Tree Production in Aceh Tamiang Regency By Sub District, 2020



Sumber/Source : Dinas Pertanian, Perkebunan dan Peternakan Kabupaten Aceh Tamiang/ *Aceh Tamiang Agriculture, Plantation and Animal Husbandry Office*

5.1 HORTIKULTURA
HORTICULTURE

Tabel 5.1.1 **Produksi Tanaman Sayuran Menurut Kecamatan dan Jenis Tanaman di Kabupaten Aceh Tamiang (kuintal), 2019 dan 2020**
Table 5.1.1 **Production of Vegetables by Subdistrict and Kind of Plant in Aceh Tamiang Regency (quintal), 2019 and 2020**

Kecamatan Subdistrict	Bawang Merah Shallot		Cabai Besar Chili/Big Chili	
	2019	2020	2019	2020
(1)	(2)	(3)	(4)	(5)
Tamiang Hulu	-	-	-	-
Bandar Pusaka	-	-	270	197
Kejuruan Muda	-	-	-	17
Tenggulun	-	-	30	559
Rantau	-	-	119	180
Kota Kualasimpang	-	-	-	-
Seruway	-	45	152	398
Bendahara	-	-	100	70
Banda Mulia	-	325	217	625
Karang Baru	-	-	270	197
Sekerak	-	-	89	307
Manyak Payed	-	-	49	-
Aceh Tamiang	-	370	1 296	2 550

Continued/Bersambung

Lanjutan Tabel/*Continued Table* 5.1.1

Kecamatan Subdistrict	Cabai Rawit <i>Chili/Cayenne Pepper</i>		Kentang <i>Potato</i>	
	2019	2020	2019	2020
(1)	(6)	(7)	(8)	(9)
Tamiang Hulu	-	-	-	-
Bandar Pusaka	160	211	-	-
Kejuruan Muda	-	-	-	-
Tenggulun	-	263	-	-
Rantau	-	-	-	-
Kota Kualasimpang	-	-	-	-
Seruway	-	-	-	-
Bendahara	-	-	-	-
Banda Mulia	30	518	-	-
Karang Baru	-	-	-	-
Sekerak	10	-	-	-
Manyak Payed	-	-	-	-
Aceh Tamiang	200	992	-	-

Continued/Bersambung

Lanjutan Tabel/*Continued Table* 5.1.1

Kecamatan Subdistrict	Kubis Cabbage		Tomat Tomato	
	2019	2020	2019	2020
(1)	(10)	(11)	(12)	(13)
Tamiang Hulu	-	-	-	-
Bandar Pusaka	-	-	-	-
Kejuruan Muda	-	-	-	-
Tenggulun	-	-	-	-
Rantau	-	-	-	-
Kota Kualasimpang	-	-	-	-
Seruway	-	-	-	-
Bendahara	-	-	30	-
Banda Mulia	-	-	-	-
Karang Baru	-	-	-	-
Sekerak	-	-	-	-
Manyak Payed	-	-	-	-
Aceh Tamiang	-	-	30	-

Continued/Bersambung

Lanjutan Tabel/*Continued Table* 5.1.1

Kecamatan Subdistrict	Bawang Putih Garlic		Kacang Panjang Long Beans		Kangkung Water Spinach	
	2019	2020	2019	2020	2019	2020
(1)	(14)	(15)	(16)	(17)	(18)	(19)
Tamiang Hulu	-	-	177	50	241	195
Bandar Pusaka	-	-	350	226	232	144
Kejuruan Muda	-	-	78	113	2	5
Tenggulun	-	-	130	144	-	34
Rantau	-	-	75	10	-	-
Kota Kualasimpang	-	-	-	20	-	-
Seruway	-	-	188	225	-	-
Bendahara	-	-	105	100	60	50
Banda Mulia	-	-	403	60	347	170
Karang Baru	-	-	300	306	118	91
Sekerak	-	-	384	231	-	63
Manyak Payed	-	-	227	-	334	330
Aceh Tamiang	-	-	2 417	1 485	1 334	1 082

Continued/Bersambung

Lanjutan Tabel/*Continued Table 5.1.1*

Kecamatan Subdistrict	Ketimun Cucumber		Bayam Spinach		Buncis string	
	2019	2020	2019	2020	2019	2020
(1)	(14)	(15)	(16)	(17)	(18)	(19)
Tamiang Hulu	127	67	-	-	-	-
Bandar Pusaka	220	365	223	144	-	-
Kejuruan Muda	75	46	-	-	-	-
Tenggulun	256	259	-	-	-	-
Rantau	76	36	-	60	-	-
Kota Kualasimpang	-	50	-	-	-	-
Seruway	106	-	-	-	-	121
Bendahara	175	255	65	80	-	-
Banda Mulia	348	15	166	173	-	-
Karang Baru	-	-	96	41	-	-
Sekerak	236	255	-	53	-	-
Manyak Payed	-	-	377	288	-	-
Aceh Tamiang	1 619	1 348	927	839	0	121

Continued/Bersambung

Lanjutan Tabel/*Continued Table 5.1.1*

Kecamatan Subdistrict	Petai/Sawi/ Chinese Cabbage/mustard green		Semangka/ Water Melon		Terung/ Eggplant	
	2019	2020	2019	2020	2019	2020
(1)	(14)	(15)	(16)	(17)	(18)	(19)
Tamiang Hulu	-	-	-	-	-	-
Bandar Pusaka	-	-	-	-	385	297
Kejuruan Muda	-	-	-	-	80	21
Tenggulun	-	-	-	-	320	-
Rantau	-	10	80	-	58	431
Kota Kualasimpang	-	-	-	-	-	-
Seruway	-	-	30	220	96	155
Bendahara	-	-	40	40	25	25
Banda Mulia	15	-	-	-	-	-
Karang Baru	-	-	-	-	-	91
Sekerak	-	-	-	-	303	197
Manyak Payed	-	-	-	-	-	-
Aceh Tamiang	15	10	150	260	1 267	1 217

Catatan/Note:

...

Sumber/Source:

BPS, Statistik Pertanian Hortikultura SPH-SBS/BPS-Statistics Indonesia, Agricultural Statistic for Horticulture SPH-SBS

Tabel 5.1.2
Table

Luas Panen Tanaman Sayuran dan Buah-buahan Semusim Menurut Jenis Tanaman di Kabupaten Aceh Tamiang (ha), 2019–2020
Harvested Area of Seasonal Vegetables and Fruits by Kind of Plant in Aceh Tamiang Regency (ha), 2019–2020

Jenis Tanaman Kind of Plants	2019	2020
(1)	(2)	(3)
Sayuran/Vegetables:		
<i>Bawang Daun/ Scallion</i>	-	-
<i>Bawang Merah/ Shallots</i>	-	7
<i>Bawang Putih/ Garlic</i>	-	-
<i>Bayam/ Spinach</i>	64	56
<i>Blewah/ Blewah</i>	-	-
<i>Buncis/ string bean</i>	-	1
<i>Cabai Besar/ Chili/Big chili</i>	37	41
<i>Cabai Rawit/ Chili/Cayenne Pepper</i>	9	13
<i>Jamur/ Mushrooms</i>	-	-
<i>Kacang Merah/ Red Beans</i>	-	-
<i>Kacang Panjang/ Long Beans</i>	60	38
<i>Kangkung/ Water Spinach</i>	81	67
<i>Kembang Kol/ Cauliflower</i>	-	-
<i>Kentang/ Potato</i>	-	-
<i>Ketimun/ Cucumber</i>	38	31

Continued/Bersambung

Lanjutan Tabel/*Continued Table* 5.1.2

Jenis Tanaman <i>Kind of Plants</i>	2019	2020
(1)	(4)	(5)
Kubis/ Cabbage	-	-
<i>Labu Siam/ Chayote</i>		-
<i>Lobak/ Radish</i>	-	-
<i>Melon/ Melon</i>	-	-
<i>Paprika/ Bell Pepper</i>	-	-
<i>Petsai/Sawi/ Chinese Cabbage/mustard green</i>	1	1
<i>Semangka/ Watermelon</i>	6	3
<i>Stroberi/ Strawberry</i>	-	-
<i>Terung/ Eggplant</i>	27	21
<i>Tomat/ Tomato</i>	1	-
<i>Wortel/ Carrot</i>	-	-

Catatan/Note:

...

Sumber/Source:

BPS, Statistik Pertanian Hortikultura SPH-SBS/BPS-Statistics Indonesia, *Agricultural Statistic for Horticulture SPH-SBS*

Tabel 5.1.3
Table

Produksi Tanaman Sayuran dan Buah-buahan Semusim Menurut Jenis Tanaman di Kabupaten Aceh Tamiang (kuintal), 2017–2020
Production of Seasonal Vegetables and Fruits by Kind of Plant in Aceh Tamiang Regency (quintal), 2017–2020

Jenis Tanaman Kind of Plants	2019	2020
(1)	(2)	(3)
Sayuran/Vegetables:		
<i>Bawang Daun/ Scallion</i>	-	-
<i>Bawang Merah/ Shallots</i>	-	370
<i>Bawang Putih/ Garlic</i>	-	-
<i>Bayam/ Spinach</i>	927	839
<i>Blewah/ Blewah</i>	-	-
<i>Buncis/ string bean</i>	-	121
<i>Cabai Besar/ Chili/Big chili</i>	1 296	2 550
<i>Cabai Rawit/ Chili/Cayenne Pepper</i>	200	992
<i>Jamur/ Mushrooms</i>	-	-
<i>Kacang Merah/ Red Beans</i>	-	-
<i>Kacang Panjang/ Long Beans</i>	2 417	1 485
<i>Kangkung/ Water Spinach</i>	1 334	1 082
<i>Kembang Kol/ Cauliflower</i>	-	-
<i>Kentang/ Potato</i>	-	-
<i>Ketimun/ Cucumber</i>	1 619	1 348

Continued/Bersambung

Lanjutan Tabel/*Continued Table* 5.1.3

Jenis Tanaman <i>Kind of Plants</i>	2019	2020
(1)	(2)	(3)
Kubis/ Cabbage	-	-
<i>Labu Siam/ Chayote</i>	-	-
<i>Lobak/ Radish</i>	-	-
<i>Melon/ Melon</i>	-	-
<i>Paprika/ Bell Pepper</i>	-	-
<i>Petsai/Sawi/ Chinese Cabbage/mustard green</i>	15	10
<i>Semangka/ Watermelon</i>	150	260
<i>Stroberi/ Strawberry</i>	-	-
<i>Terung/ Eggplant</i>	1 267	1 217
<i>Tomat/ Tomato</i>	30	-
<i>Wortel/ Carrot</i>	-	-

Catatan/Note:

...

Sumber/Source:

BPS, Statistik Pertanian Hortikultura SPH-SBS/BPS-Statistics Indonesia, *Agricultural Statistic for Horticulture SPH-SBS*

Tabel 5.1.4
Table

Luas Panen Tanaman Biofarmaka Menurut Kecamatan dan Jenis Tanaman di Kabupaten Aceh Tamiang (m²), 2019 dan 2020
Harvested Area of Medicinal Plants by Subdistrict and Kind of Plant in Aceh Tamiang Regency (m²), 2019 and 2020

Kecamatan Subdistrict	Jahe Ginger		Laos/Lengkuas Galanga		Kencur East Indian Galangal	
	2019	2020	2019	2020	2019	2020
(1)	(2)	(3)	(4)	(5)	(6)	(7)
Tamiang Hulu	-	-	-	-	-	-
Bandar Pusaka	3	6	3	4	3	3
Kejuruan Muda	-	-	-	-	-	-
Tenggulun	-	-	-	-	-	-
Rantau	-	-	-	-	-	-
Kota Kualasimpang	-	-	-	-	-	-
Seruway	-	-	-	-	-	-
Bendahara	2 000	-	-	-	600	-
Banda Mulia	-	-	-	-	-	-
Karang Baru	-	-	-	-	1	-
Sekerak	-	-	-	-	-	-
Manyak Payed	52	100	2	-	101	-
Aceh Tamiang	2 055	106	5	4	705	3

Continued/Bersambung

Lanjutan Tabel/*Continued Table* 5.1.4

Kecamatan Subdistrict	Kunyit Turmeric		Temulawak Java Turmeric		Kapulaga Java Cardamom	
	2019	2020	2019	2020	2019	2020
(1)	(8)	(9)	(10)	(11)	(12)	(13)
Tamiang Hulu	-	-	-	-	-	-
Bandar Pusaka	5	3	3	-	-	-
Kejuruan Muda	-	-	-	-	-	-
Tenggulun	-	-	-	-	-	-
Rantau	-	-	-	-	-	-
Kota Kualasimpang	-	-	-	-	-	-
Seruway	-	-	-	-	-	-
Bendahara	600	-	-	-	-	-
Banda Mulia	-	-	-	-	-	-
Karang Baru	-	-	-	-	-	-
Sekerak	-	-	-	-	-	-
Manyak Payed	23	180	-	-	-	-
Aceh Tamiang	628	183	3	-	-	-

Catatan/Note:

...

Sumber/Source:

BPS, Statistik Pertanian Hortikultura SPH-TBF/BPS-Statistics Indonesia, Agricultural Statistic for Horticulture SPH-TBF

Tabel 5.1.5
Table

Produksi Tanaman Biofarmaka Menurut Kecamatan dan Jenis Tanaman di Kabupaten Aceh Tamiang (kg), 2019 and 2020

Production of Medicinal Plants by Subdistrict and Kind of Plant in Aceh Tamiang Regency (kg), 2019 and 2020

Kecamatan Subdistrict	Jahe Ginger		Laos/Lengkuas Galanga		Kencur East Indian Galangal	
	2019	2020*	2019	2020*	2019	2020
(1)	(2)	(3)	(4)	(5)	(6)	(7)
Tamiang Hulu	-	-	-	-	-	-
Bandar Pusaka	5	6	5	5	5	13
Kejuruhan Muda	-	-	-	-	-	-
Tenggulun	-	-	-	-	-	-
Rantau	-	-	-	-	-	-
Kota Kualasimpang	-	-	-	-	-	-
Seruway	-	-	-	-	-	-
Bendahara	3 000	-	-	-	500	-
Banda Mulia	-	-	-	-	-	-
Karang Baru	-	-	-	-	2	-
Sekerak	-	-	-	-	-	-
Manyak Payed	18	50	4	-	36	-
Aceh Tamiang	3 023	56	9	5	543	13

Continued/Bersambung

Lanjutan Tabel/*Continued Table* 5.1.5

Kecamatan Subdistrict	Kunyit Turmeric		Temulawak Java Turmeric		Kapulaga Java Cardamom	
	2019	2020*	2019	2020*	2019	2020
(1)	(8)	(9)	(10)	(11)	(12)	(13)
Tamiang Hulu	-	-	-	-	-	-
Bandar Pusaka	10	4	5	-	-	-
Kejuruan Muda	-	-	-	-	-	-
Tenggulun	-	-	-	-	-	-
Rantau	-	-	-	-	-	-
Kota Kualasimpang	-	-	-	-	-	-
Seruway	-	-	-	-	-	-
Bendahara	700	-	-	-	-	-
Banda Mulia	-	-	-	-	-	-
Karang Baru	-	-	-	-	-	-
Sekerak	-	-	-	-	-	-
Manyak Payed	19	90	-	-	-	-
Aceh Tamiang	729	94	5	-	-	-

Catatan/Note:
Sumber/Source:

...
BPS, Statistik Pertanian Hortikultura SPH-TBF/BPS-Statistics Indonesia, Agricultural Statistic for Horticulture SPH-TBF

Tabel 5.1.6 Luas Panen Tanaman Biofarmaka Menurut Jenis Tanaman di Kabupaten Aceh Tamiang, 2020
Table Luas Panen Tanaman Biofarmaka Menurut Jenis Tanaman in Aceh Tamiang Regency, 2020

Jenis Tanaman Kind of Plants	Satuan Unit	Tanaman Biofarmaka Medicinal Plants
(1)	(2)	(3)
Dlingo/Dringo/ Calamus	m2	-
Jahe/ Ginger	m2	106
Kapulaga/ Java Cardamom	m2	-
Keji Beling/ Verbenaceae	m2	-
Kencur/ East Indian Galangal	m2	3
Kunyit/ Turmeric	m2	183
Laos/Lengkuas/ Galanga	m2	4
Lempuyang/ Zingiber Aromaticum	m2	-
Lidah Buaya/ Aloevera	m2	-
Mahkota Dewa/ Phaleria Macrocarpa	pohon/ tree	-
Mengkudu/Pace/ Indian Mulberry	pohon/ tree	-
Sambiloto/ King of Bitter	m2	-
Temuireng/ Black Turmeric	m2	-
Temukunci/ Chinese Keys	m2	-
Temulawak/ Java Turmeric	m2	-

Catatan//Note:
 Sumber//Source:

...
 BPS, Statistik Pertanian Hortikultura SPH-TBF/BPS-Statistics Indonesia, Agricultural Statistic for Horticulture SPH-TBF

Tabel
Table 5.1.7**Produksi Tanaman Biofarmaka Menurut Jenis Tanaman di Kabupaten Aceh Tamiang, 2019–2020**
Produksi Tanaman Biofarmaka Menurut Jenis Tanaman in Aceh Tamiang Regency, 2019–2020

<i>Jenis Tanaman</i> <i>Kind of Plants</i>	<i>Satuan Unit</i>	2019	2020
(1)	(2)	(3)	(4)
Dlingo/Dringo/ Calamus	kg	-	-
Jahe/ Ginger	kg	3 023	56
Kapulaga/ Java Cardamom	kg	-	-
Keji Beling/ Verbenaceae	kg	-	-
Kencur/ East Indian Galangal	kg	543	13
Kunyit/ Turmeric	kg	729	94
Laos/Lengkuas/ Galanga	kg	9	5
Lempuyang/ Zingiber Aromaticum	kg	-	-
Lidah Buaya/ Aloevera	kg	-	-
Mahkota Dewa/ Phaleria Macrocarpa	kg	-	-
Mengkudu/Pace/ Indian Mulberry	kg	-	-
Sambiloto/ King of Bitter	kg	-	-
Temuireng/ Black Turmeric	kg	-	-
Temukunci/ Chinese Keys	kg	-	-
Temulawak/ Java Turmeric	kg	5	-

Catatan/Note:
Sumber/Source:

...
BPS, Statistik Pertanian Hortikultura SPH-TBF/BPS-Statistics Indonesia, Agricultural Statistic for Horticulture SPH-TBF

Tabel 5.1.8 Jumlah Produksi Kunyit di Kabupaten Aceh Tamiang Menurut Kecamatan Tahun 2020
Table Number of Turmeric Production in Aceh Tamiang By Sub District, 2020

Kecamatan Subdistrict	Luas Lahan/Land Area (Ha)		Produksi Production (Ton)	Produktivitas Productivity (Ton/Ha)
	Belum Menghasilkan	Sudah Menghasilkan		
(1)	(2)	(3)	(4)	(5)
Tamiang Hulu	-	-	-	-
Bandar Pusaka	-	3.0	4.0	1.3
Kejuruan Muda	-	-	-	-
Tenggulun	-	-	-	-
Rantau	-	-	-	-
Kota Kualasimpang	-	-	-	-
Seruway	-	-	-	-
Bendahara	-	-	-	-
Banda Mulia	-	-	-	-
Karang Baru	-	-	-	-
Sekerak	-	-	-	-
Manyak Payed	-	-	-	-
Aceh Tamiang	-	3.0	4.0	1.3

Sumber : Dinas Pertanian, Perkebunan dan Peternakan Kabupaten Aceh Tamiang
 Source : Aceh Tamiang Agriculture, Plantation and Animal Husbandry Office

Tabel 5.1.9
Table**Produksi Buah-buahan Menurut Kecamatan dan Jenis Tanaman di Kabupaten Aceh Tamiang (kuintal), 2019 and 2020*****Production of Fruits by Subdistrict and Kind of Plant in Aceh Tamiang Regency (kuintal), 2019 and 2020***

Kecamatan Subdistrict	Mangga/Mango		Durian/Durian	
	2019	2020	2019	2020
(1)	(2)	(3)	(4)	(5)
Tamiang Hulu	100	5	202	258
Bandar Pusaka	305	1 110	80	950
Kejuruan Muda	-	-	-	107
Tenggulun	141	683	-	-
Rantau	1 895	128	-	10 814
Kota Kualasimpang	50	-	-	-
Seruway	15	-	-	100
Bendahara	1 220	-	54	45
Banda Mulia	3 545	-	291	-
Karang Baru	960	-	188	234
Sekerak	-	-	1 250	920
Manyak Payed	-	-	-	800
Aceh Tamiang	8 231	1 926	2 065	14 228

Continued/Bersambung

Lanjutan Tabel/*Continued Table 5.1.9*

Kecamatan Subdistrict	Jeruk Siam/Orange/Tangerine		Pisang/Banana	
	2019	2020	2019	2020
(1)	(6)	(7)	(8)	(9)
Tamiang Hulu	20	5	125	125
Bandar Pusaka	51	1 110	1 005	1 200
Kejuruan Muda	-	-	22	96
Tenggulun	172	683	1 807	800
Rantau	18	128	859	6 715
Kota Kualasimpang	-	-	36	45
Seruway	-	-	45	30
Bendahara	15	-	353	405
Banda Mulia	32	-	179	480
Karang Baru	60	-	786	428
Sekerak	-	-	920	6 266
Manyak Payed	-	-	600	780
Aceh Tamiang	368	1 926	6 737	17 370

Continued/Bersambung

Lanjutan Tabel/*Continued Table* 5.1.9

Kecamatan Subdistrict	Pepaya/Papaya		Salak/Snakefruit	
	2019	2020	2019	2020
(1)	(10)	(11)	(12)	(13)
Tamiang Hulu	8	12	-	-
Bandar Pusaka	585	610	1	4
Kejuruan Muda	-	-	-	-
Tenggulun	-	-	-	-
Rantau	120	831	-	-
Kota Kualasimpang	-	-	-	-
Seruway	21	10	33	30
Bendahara	120	160	-	-
Banda Mulia	88	400	-	-
Karang Baru	88	35	-	-
Sekerak	45	150	-	-
Manyak Payed	140	250	-	-
Aceh Tamiang	1 215	2 458	34	34

Continued/Bersambung

Lanjutan Tabel/*Continued Table* 5.1.9

Kecamatan Subdistrict	Belimbing/ Star Fruit		Duku/Langsat/Kokosan	
	2019	2020	2019	2020
(1)	(10)	(11)	(12)	(13)
Tamiang Hulu	3	7	130	14
Bandar Pusaka	52	-	140	-
Kejuruan Muda	-	-	-	-
Tenggulun	-	-	675	838
Rantau	21	15	-	700
Kota Kualasimpang	-	-	-	-
Seruway	-	-	-	-
Bendahara	15	5	42	-
Banda Mulia	127	240	76	-
Karang Baru	4	1	96	-
Sekerak	4	56	880	800
Manyak Payed	-	-	-	-
Aceh Tamiang	226	324	2 039	2 352

Continued/Bersambung

Lanjutan Tabel/*Continued Table* 5.1.9

Kecamatan <i>Subdistrict</i>	Jambu Air/ Water Apple		Jambu Biji/ Guava	
	2019	2020	2019	2020
(1)	(10)	(11)	(12)	(13)
Tamiang Hulu	8	-	23	3
Bandar Pusaka	76	55	62	109
Kejuruan Muda	-	-	-	-
Tenggulun	75	173	-	-
Rantau	268	50	119	49
Kota Kualasimpang	-	-	-	-
Seruway	37	-	3	-
Bendahara	46	30	81	27
Banda Mulia	124	136	84	80
Karang Baru	272	-	146	263
Sekerak	54	25	35	4
Manyak Payed	-	-	125	138
Aceh Tamiang	960	469	678	673

Continued/Bersambung

Lanjutan Tabel/*Continued Table 5.1.9*

Kecamatan Subdistrict	Jengkol/ Jengkol		Jeruk Besar/ Pomelo	
	2019	2020	2019	2020
(1)	(10)	(11)	(12)	(13)
Tamiang Hulu	156	125	10	-
Bandar Pusaka	238	630	21	230
Kejuruhan Muda	-	20	-	-
Tenggulun	10	117	-	29
Rantau	-	852	528	640
Kota Kualasimpang	-	-	-	-
Seruway	-	-	12	-
Bendahara	-	-	45	30
Banda Mulia	20	18	90	-
Karang Baru	12	-	26	24
Sekerak	7	220	-	15
Manyak Payed	-	-	70	600
Aceh Tamiang	443	1 982	802	1 568

Continued/Bersambung

Lanjutan Tabel/*Continued Table 5.1.9*

Kecamatan <i>Subdistrict</i>	Jeruk Siam/Kepron/ Orange/ <i>Tangerine</i>		Manggis/ <i>Mangosteen</i>	
	2019	2020	2019	2020
(1)	(10)	(11)	(12)	(13)
Tamiang Hulu	20	5	150	9
Bandar Pusaka	51	1 110	88	740
Kejuruan Muda	-	-	-	-
Tenggulun	172	683	-	-
Rantau	18	128	-	3
Kota Kualasimpang	-	-	-	-
Seruway	-	-	-	-
Bendahara	15	-	20	-
Banda Mulia	32	-	-	-
Karang Baru	60	-	6	-
Sekerak	-	-	-	221
Manyak Payed	-	-	-	-
Aceh Tamiang	368	1 926	264	973

Continued/Bersambung

Lanjutan Tabel/*Continued Table 5.1.9*

Kecamatan Subdistrict	Melinjo/ Gnetum/Melinjo		Nangka/Cempedak/ Jackfruit	
	2019	2020	2019	2020
(1)	(10)	(11)	(12)	(13)
Tamiang Hulu	2	1	20	9
Bandar Pusaka	-	12	55	1 050
Kejuruan Muda	-	-	10	-
Tenggulun	2	4	-	-
Rantau	-	-	-	59
Kota Kualasimpang	-	-	6	-
Seruway	-	-	-	-
Bendahara	7	-	71	-
Banda Mulia	28	17	2	-
Karang Baru	19	-	43	66
Sekerak	-	-	-	132
Manyak Payed	8	-	7	85
Aceh Tamiang	66	34	214	1 401

Continued/Bersambung

Lanjutan Tabel/*Continued Table* 5.1.9

Kecamatan Subdistrict	Nenas/ Pineapple		Petai/ Twisted Cluster Bean	
	2019	2020	2019	2020
(1)	(10)	(11)	(12)	(13)
Tamiang Hulu	-	-	-	161
Bandar Pusaka	9	4	60	300
Kejuruan Muda	-	-	-	-
Tenggulun	-	-	2	5
Rantau	-	2	-	152
Kota Kualasimpang	7	20	-	-
Seruway	8	10	-	-
Bendahara	42	1	5	-
Banda Mulia	18	-	10	15
Karang Baru	9	4	4	-
Sekerak	11	1	-	1
Manyak Payed	-	-	-	-
Aceh Tamiang	104	42	81	634

Continued/Bersambung

Lanjutan Tabel/Continued Table 5.1.9

Kecamatan Subdistrict	Rambutan/ Rambutan		Sawo/ Sapodilla/Sawo	
	2019	2020	2019	2020
(1)	(10)	(11)	(12)	(13)
Tamiang Hulu	130	3	-	15
Bandar Pusaka	60	790	19	290
Kejuruan Muda	20	13	-	23
Tenggulun	-	-	-	-
Rantau	310	4 540	78	40
Kota Kualasimpang	130	-	-	-
Seruway	200	48	1	-
Bendahara	207	70	65	90
Banda Mulia	306	690	250	-
Karang Baru	1 243	1 042	49	-
Sekerak	144	275	-	-
Manyak Payed	200	-	-	-
Aceh Tamiang	2 950	7 471	462	458

Continued/Bersambung

Lanjutan Tabel/*Continued Table 5.1.9*

Kecamatan Subdistrict	Sirsak/ Soursoep		Sukun/ Breadfruit	
	2019	2020 ^a	2019	2020 ^a
(1)	(10)	(11)	(12)	(13)
Tamiang Hulu	1	4	30	6
Bandar Pusaka	3	4	61	460
Kejuruan Muda	-	4	-	9
Tenggulun	-	-	5	27
Rantau	19	3	13	72
Kota Kualasimpang	-	-	-	-
Seruway	1	-	-	4
Bendahara	38	4	55	26
Banda Mulia	12	-	80	-
Karang Baru	5	34	65	57
Sekerak	-	4	-	3
Manyak Payed	-	-	-	-
Aceh Tamiang	79	57	309	664

Catatan/Note:

...

Sumber/Source:

BPS, Statistik Pertanian Hortikultura SPH-BST/BPS-Statistics Indonesia, *Agricultural Statistic for Horticulture SPH-BST*

Tabel 5.1.10 **Produksi Buah–Buahan dan Sayuran Tahunan Menurut Jenis Tanaman di Kabupaten Aceh Tamiang, 2019–2020**
Table 5.1.10 **Produksi Buah–Buahan dan Sayuran Tahunan Menurut Jenis Tanaman in Aceh Tamiang Regency, 2019–2020**

Jenis Tanaman <i>Kind of Plants</i>	Satuan Unit	2019	2020
(1)	(2)	(3)	(4)
Alpukat/ Avocado	kw/ qui	-	-
Anggur/ Grape	kw/ qui	-	-
Apel/ Apple	kw/ qui	-	-
Belimbing/ Star Fruit	kw/ qui	226	324
Duku/Langsak/Kokosan/ Duku	kw/ qui	2 039	2 352
Durian/ Durian	kw/ qui	2 065	14 228
Jambu Air/ Water Apple	kw/ qui	960	469
Jambu Biji/ Guava	kw/ qui	678	673
Jengkol/ Jengkol	kw/ qui	443	1 982
Jeruk Besar/ Pomelo	kw/ qui	802	1 568
Jeruk Siam/Kepron/ Orange/Tangerine	kw/ qui	368	1 926
Mangga/ Mango	kw/ qui	8 231	3 408
Manggis/ Mangosteen	kw/ qui	264	973
Markisa/Konyal/ Passion fruit	kw/ qui	-	-
Melinjo/ Gnetum/Melinjo	kw/ qui	66	34
Nangka/Cempedak/ Jackfruit	kw/ qui	214	1 401
Nenas/ Pineapple	kw/ qui	104	42

Continued/Bersambung

Lanjutan Tabel/*Continued Table* 5.1.10

Jenis Tanaman <i>Kind of Plants</i>	Satuan Unit	2019	2020
(1)	(2)	(3)	(4)
Pepaya/ Papaya	kw/ qui	1 215	2 458
Petai/ Twisted Cluster Bean	kw/ qui	81	634
Pisang/ Banana	kw/ qui	6 737	17 370
Rambutan/ Rambutan	kw/ qui	2 950	7 471
Salak/ Snakefruit	kw/ qui	34	34
Sawo/ Sapodilla/Sawo	kw/ qui	462	458
Sirsak/ Soursop	kw/ qui	79	57
Sukun/ Breadfruit	kw/ qui	309	664

Note :

Sumber/Source : BPS, Statistik Pertanian Hortikultura SPH/BPS-Statistics Indonesia, *Agricultural Statistic for Horticulture SPH*

Tabel 5.1.11 Jumlah Produksi Jahe di Kabupaten Aceh Tamiang Menurut Kecamatan, 2020
Table Number of Ginger Production in Aceh Tamiang Regency By Sub District, 2020

Kecamatan Subdistrict	Luas Lahan/Land Area (Ha)		Produksi Production (Ton)	Produktivitas Productivity (Ton/Ha)
	Belum Menghasilkan	Sudah Menghasilkan		
(1)	(2)	(3)	(4)	(5)
Tamiang Hulu	-	-	-	-
Bandar Pusaka	-	6	1	6
Kejuruan Muda	-	-	-	-
Tenggulun	-	-	-	-
Rantau	-	-	-	-
Kota Kualasimpang	-	-	-	-
Seruway	-	-	-	-
Bendahara	-	-	-	-
Banda Mulia	-	-	-	-
Karang Baru	-	-	-	-
Sekerak	-	-	-	-
Manyak Payed	-	-	-	-
Aceh Tamiang	-	6	1	6

Sumber : Dinas Pertanian, Perkebunan dan Peternakan Kabupaten Aceh Tamiang
 Source : Aceh Tamiang Agriculture, Plantation and Animal Husbandry Office

Tabel
Table 5.1.12 **Jumlah Produksi Tanaman Sayur Mayur di Kabupaten Aceh Tamiang, 2020**
Number of Vegetables Plant Production in Aceh Tamiang, 2020

Kecamatan Subdistrict	Luas Tanam Plant Area (Ha)	Luas Panen (ha) Harvested Area (ha)	Produksi (Kw) / Production (Kw)	Produktivitas (Kw/Ha) Productivity (Kw/Ha)
(1)	(2)	(3)	(4)	(5)
Cabai Besar	55	36	699	22,35
Kacang Panjang	55	39	416	3,55
Sawi	0	0	0	0
Mentimun	46	24	244	51,25
Terung	35	18	265	28,00
Tomat	0	0	0	0
Kangkung	84	65	651	8,03
Bayam	63	55	500	8,31
Banda Mulia	338	237	2.775	15,19
Aceh Tamiang	338	237	2.775	15,19

Sumber
Source

: Dinas Pertanian, Perkebunan dan Peternakan Kabupaten Aceh Tamiang
: Aceh Tamiang Agriculture, Plantation and Animal Husbandry Office

Tabel 5.1.13 **Luas Panen, Produktivitas, dan Produksi Jagung Menurut Kecamatan (ha), 2020**
Harvested Area, Productivity, dan Production of Corn by Subdistrict (ha), 2020

Kecamatan Subdistrict	Luas Tanam Plant Area (Ha)	Luas Panen (ha) Harvested Area (ha)	Produksi (ton) Production (ton)	Produktivitas (ton/ha) Productivity (ton)
(1)	(2)	(3)	(4)	(5)
Tamiang Hulu	458	138	579,6	4,2
Bandar Pusaka	1 487	763	5 341,00	7
Kejuruan Muda	56	91	254,80	2,8
Tenggulun	748	665	1 982,30	4,3
Rantau	69	14	63,00	4,5
Kota Kualasimpang	9	1	-	-
Seruway	33	-	-	-
Bendahara	12	10	32,00	3,2
Banda Mulia	5	26	109,20	4,2
Karang Baru	270	55	247,50	4,5
Sekerak	200	115	437,00	3,8
Manyak Payed	76	-	-	-
Aceh Tamiang	3 423	1 878	9 046,40	4,3

Sumber : Dinas Pertanian, Perkebunan dan Peternakan Kabupaten Aceh Tamiang
 Source : Aceh Tamiang Agriculture, Plantation and Animal Husbandry Office

Tabel
Table 5.1.14

Luas Panen, Produktivitas, dan Produksi Kacang Tanah Menurut Kecamatan (ha), 2020
Harvested Area, Productivity, dan Production of Peanut by Subdistrict (ha), 2020

Kecamatan Subdistrict	Luas Tanam Plant Area (Ha)	Luas Panen (ha) Harvested Area (ha)	Produksi (ton) Production (ton)	Produktivitas (ton) Productivity (ton)
(1)	(2)	(3)	(4)	(5)
Tamiang Hulu	-	-	-	-
Bandar Pusaka	17	5	6	1,2
Kejuruan Muda	-	-	-	-
Tenggulun	5	4	4,8	1,2
Rantau	-	-	-	-
Kota Kualasimpang	-	-	-	-
Seruway	2	2	2,4	1,2
Bendahara	-	-	-	-
Banda Mulia	-	-	-	-
Karang Baru	-	-	-	-
Sekerak	-	-	-	-
Manyak Payed	-	-	-	-
Aceh Tamiang	24	11	35	1,2

Sumber : Dinas Pertanian, Perkebunan dan Peternakan Kabupaten Aceh Tamiang
Source : Aceh Tamiang Agriculture, Plantation and Animal Husbandry Office

Tabel 5.1.15 **Luas Panen, Produktivitas, dan Produksi Kacang Hijau Menurut Kecamatan (ha), 2020**
Harvested Area, Productivity, dan Production of Green Bean by Subdistrict (ha), 2020

Kecamatan Subdistrict	Luas Tanam Plant Area (Ha)	Luas Panen (ha) Harvested Area (ha)	Produksi (ton) Production (ton)	Produktivitas (ton) Productivity (ton)
(1)	(2)	(3)	(4)	(5)
Tamiang Hulu	2	2	-	-
Bandar Pusaka	15	14	18,2	1,3
Kejuruan Muda	-	-	-	-
Tenggulun	-	-	-	-
Rantau	-	-	-	-
Kota Kualasimpang	-	-	-	-
Seruway	1	1	1,3	1,3
Bendahara	-	-	-	-
Banda Mulia	-	-	-	-
Karang Baru	-	-	-	-
Sekerak	-	-	-	-
Manyak Payed	-	-	-	-
Aceh Tamiang	18	17	19,5	1,3

Sumber : Dinas Pertanian, Perkebunan dan Peternakan Kabupaten Aceh Tamiang
 Source : Aceh Tamiang Agriculture, Plantation and Animal Husbandry Office

Tabel
Table 5.1.16

Luas Panen, Produktivitas, dan Produksi Kacang Kedelai Menurut Kecamatan (ha), 2020
Harvested Area, Productivity, dan Production of Soybean by Subdistrict (ha), 2020

Kecamatan Subdistrict	Luas Tanam Plant Area (Ha)	Luas Panen (ha) Harvested Area (ha)	Produksi (ton) Production (ton)	Produktivitas (ton) Productivity (ton)
(1)	(2)	(3)	(4)	(5)
Tamiang Hulu	-	-	-	-
Bandar Pusaka	63	-	-	-
Kejuruan Muda	30	-	-	-
Tenggulun	15	-	-	-
Rantau	117	-	-	-
Kota Kualasimpang	-	-	-	-
Seruway	40	-	-	-
Bendahara	-	-	-	-
Banda Mulia	30	-	-	-
Karang Baru	-	-	-	-
Sekerak	-	-	-	-
Manyak Payed	-	-	-	-
Aceh Tamiang	295	0	0	0

Sumber : Dinas Pertanian, Perkebunan dan Peternakan Kabupaten Aceh Tamiang
Source : Aceh Tamiang Agriculture, Plantation and Animal Husbandry Office

Tabel
Table 5.1.17

Luas Panen, Produktivitas, dan Produksi Ubi Kayu Menurut Kecamatan (ha), 2020
Harvested Area, Productivity, dan Production of Cassava by Subdistrict (ha), 2020

Kecamatan Subdistrict	Luas Tanam Plant Area (Ha)	Luas Panen (ha) Harvested Area (ha)	Produksi (ton) Production (ton)	Produktivitas (ton) Productivity (ton/ha)
(1)	(2)	(3)	(4)	(5)
Tamiang Hulu	2	2	16,00	8,00
Bandar Pusaka	64	24	194,4	8,10
Kejuruan Muda	1	-	-	-
Tenggulun	-	-	-	-
Rantau	12	-	-	-
Kota Kualasimpang	-	-	-	-
Seruway	-	-	-	-
Bendahara	3	-	-	-
Banda Mulia	-	2	16,00	8,00
Karang Baru	8	-	-	-
Sekerak	79	-	-	-
Manyak Payed	-	-	-	-
Aceh Tamiang	169	28	226,40	8,10

Sumber : Dinas Pertanian, Perkebunan dan Peternakan Kabupaten Aceh Tamiang
Source : Aceh Tamiang Agriculture, Plantation and Animal Husbandry Office

Tabel
Table 5.1.18

Luas Panen, Produktivitas, dan Produksi Ubi Jalar Menurut Kecamatan (ha), 2020
Harvested Area, Productivity, dan Production of Sweet Pottatoe by Subdistrict (ha), 2020

Kecamatan Subdistrict	Luas Tanam Plant Area (Ha)	Luas Panen (ha) Harvested Area (ha)	Produksi (ton) Production (ton)	Produktivitas (ton) Productivity (ton)
(1)	(2)	(3)	(4)	(5)
Tamiang Hulu	-	-	-	-
Bandar Pusaka	8	8	12	6
Kejuruhan Muda	-	-	-	-
Tenggulun	-	-	-	-
Rantau	-	-	-	-
Kota Kualasimpang	-	-	-	-
Seruway	-	-	-	-
Bendahara	-	-	-	-
Banda Mulia	-	-	-	-
Karang Baru	-	-	-	-
Sekerak	-	-	-	-
Manyak Payed	-	-	-	-
Aceh Tamiang	8	8	12	6

Sumber : Dinas Pertanian, Perkebunan dan Peternakan Kabupaten Aceh Tamiang
Source : Aceh Tamiang Agriculture, Plantation and Animal Husbandry Office

Tabel 5.1.19
Table

Data Dasar dan Kondisi Prasarana Irigasi di Kabupaten Aceh Tamiang, 2020
Database and Condition of Irrigation Infrastructure in Aceh Tamiang Regency, 2020

Nama Daerah Irigasi (D.I)	Luas Daerah Irigasi (Ha)	Luas Areal Tanam (Ha)	Luas Wilayah Dalam Kondisi Baik (%)
(1)	(2)	(3)	(4)
D.I Alue Cantik	180	160	60,00
D.I Alue Lhok	200	180	72,00
D.I Alur Baung	150	120	74,00
D.I Alur Hitam	150	125	60,00
D.I Batu Bedulang	150	135	40,00
D.I Bukit Panjang	175	140	75,00
D.I Gelanggang Merak	245	196	70,00
D.I Ingin Jaya	280	224	60,00
D.I Jamur Jelatang	300	240	70,00
D.I Jamur Labu	250	200	70,00
D.I Kampung Durian	200	160	60,00
D.I Lhong Manyo	130	104	77,00
D.I Matang Ara	285	228	0,00

Continued/Bersambung

Lanjutan Tabel/*Continued Table 5.1.19*

Nama Daerah Irigasi (D.I)	Luas Daerah Irigasi (Ha)	Luas Areal Tanam (Ha)	Luas Wilayah Dalam Kondisi Baik (%)
(1)	(2)	(3)	(4)
D.I Pahlawan	200	160,0	77,00
D.I Paya Dehok	365	292,0	72,00
D.I Paya Laut	675	540,0	73,00
D.I Paya Udang	120	96,0	70,00
D.I Pulo Tiga	998	798,4	70,00
D.I Seunebok Gayo	365	292,0	70,00
D.I Seunebok Bacee	85	68,0	70,00
D.I Seunebok Dalam	200	160,0	70,00
D.I Suka Rahmat	320	256,0	75,00
D.I Pahlawan	950	760,0	90,00
D.I Paya Dehok	1 200	420,0	35,00
D.I Paya Laut	75	60,0	76,00
D.I Rantau Pakam	75	60,0	76,00

Catatan/Note:

Sumber/Source: Dinas Pekerjaan Umum dan Perumahan Rakyat Kabupaten Aceh Tamiang/Aceh Tamiang Regional Public Works and Public Housing Office

Tabel 5.1.20
Table

Data Dasar dan Kondisi Prasarana Irigasi di Kabupaten Aceh Tamiang, 2020
Database and Condition of Irrigation Infrastructure in Aceh Tamiang Regency, 2020

Nama Daerah Irigasi (D.I)	Luas Daerah Irigasi (Ha)	Luas Daerah Irigasi dalam Kondisi Baik (Ha)	Luas dalam Kondisi Baik (%)
(1)	(2)	(3)	(4)
D.I ALUE CANTIK	180	108,00	60%
D.I ALUE LHOK	200	144,00	72%
D.I ALUR BAUNG	150	111,00	74%
D.I ALUR HITAM	150	90,00	60%
D.I BATU BEDULANG	150	60,00	40%
D.I BUKIT PANJANG	175	131,25	75%
D.I GELANGGANG MERAK	245	171,50	70%
D.I INGIN JAYA	280	168,00	60%
D.I JAMUR JELATANG	300	210,00	70%
D.I JAMUR LABU	250	175,00	70%
D.I KAMPUNG DURIAN	200	120,00	60%
D.I LHONG MANYO	130	100,10	77%
D.I BATANG ARA	285	0,00	0%
D.I PAHLAWAN	200	154,00	77%
D.I PAYA DEHOK	365	262,80	72%

Continued/Bersambung

Lanjutan Tabel/*Continued Table* 5.1.20

Nama Daerah Irigasi (D.I)	Luas Daerah Irigasi (Ha)	Luas Daerah Irigasi dalam Kondisi Baik (Ha)	Luas dalam Kondisi Baik (%)
(1)	(2)	(3)	(4)
D.I PAYA LAUT	675	492,75	73%
D.I PAYA UDANG	120	84,00	70%
D.I PULO TIGA	998	698,60	70%
D.I SEUNEBOK GAYO	365	255,50	70%
D.I SEUNEBOK BACEE	85	59,50	70%
D.I SEUNEBOK DALAM	200	140,00	70%
D.I SUKA RAHMAT	320	240,00	75%
D.I RAWA KEUTENGA	950	855,00	90%
D.I TENGGULUN	1 200	420,00	35%
D.I RANTAU PAKAM	75	57,00	76%
TOTAL	8 248	5 312,00	-

Continued/Bersambung

Lanjutan Tabel/*Continued Table* 5.1.20

Nama Daerah Irigasi (D.I)	Luas Areal Tanam (Ha)	Kecamatan	Keterangan (Jenis Irigasi)
(1)	(5)	(6)	(7)
D.I ALUE CANTIK	160,0	Bendahara	Pompa
D.I ALUE LHOK	180,0	Karang Baru	Bendung Alur
D.I ALUR BAUNG	120,0	Karang Baru	Bendung Alur
D.I ALUR HITAM	125,0	Kejuruan Muda	Pompa
D.I BATU BEDULANG	135,0	Bandar Pusaka	Bendung
D.I BUKIT PANJANG	140,0	Manyak Payed & Karang Baru	Pompa
D.I GELANGGANG MERAK	196,0	Manyak Payed	Pompa
D.I INGIN JAYA	224,0	Rantau	Bendung & Pompa
D.I JAMUR JELATANG	240,0	Rantau	Bendung
D.I JAMUR LABU	200,0	Rantau	Bendung
D.I KAMPUNG DURIAN	160,0	Rantau	Saluran saja
D.I LHONG MANYO	104,0	Manyak Payed	Bendung & Pompa
D.I BATANG ARA	228,0	Sekerak	-
D.I PAHLAWAN	160,0	Manyak Payed	Pompa
D.I PAYA DEHOK	292,0	Bendahara	Pompa

Continued/Bersambung

Lanjutan Tabel/Continued Table 5.1.20

Nama Daerah Irigasi (D.I)	Luas Areal Tanam (Ha)	Kecamatan	Keterangan (Jenis Irigasi)
(1)	(5)	(6)	(7)
D.I PAYA LAUT	540,0	Kr. Baru/ Paya Meta	Bendung
D.I PAYA UDANG	96,0	Seruway	Pompa
D.I PULO TIGA	798,4	Tamiang Hulu	Pompa
D.I SEUNEBOK GAYO	292,0	Manyak Payed	Pompa
D.I SEUNEBOK BACEE	68,0	Banda Mulia/ Bendahara	Pompa
D.I SEUNEBOK DALAM	160,0	Bendahara	Pompa
D.I SUKA RAHMAT	256,0	Rantau	Bendung
D.I RAWA KEUTENGA	760,0	Manyak Payed	Bendung
D.I TENGGULUN	420,0	Tenggulun	Bendung
D.I RANTAU PAKAM	60,0	Bendahara	Pasang Surut
TOTAL	5 316,0	-	-

Catatan/Note:

Sumber/Source:

Dinas Pekerjaan Umum dan Perumahan Rakyat Kabupaten Aceh Tamiang/Aceh Tamiang Regional Public Works and Public Housing Office

Tabel 5.1.21 Realisasi Penggunaan Pestisida Untuk Tanaman Padi di Kabupaten Aceh Tamiang, 2020
Table Realization of Pesticide for Paddy in Aceh Tamiang Regency, 2020

Kecamatan Subdistrict	Insektisida (Liter)	Rodent (Kg)
(1)	(2)	(3)
Tamiang Hulu	509	200
Bandar Pusaka	473	320
Kejuruan Muda	306	200
Tenggulun	438	170
Rantau	413	125
Kota Kualasimpang	2	0
Seruway	622	200
Bendahara	342	210
Banda Mulia	1 235	265
Karang Baru	522	140
Sekerak	247	92
Manyak Payed	1 639	150
Aceh Tamiang	6 748	2 072

Sumber : Dinas Pertanian, Perkebunan dan Peternakan Kabupaten Aceh Tamiang
 Source : Aceh Tamiang Agriculture, Plantation and Animal Husbandry Office

Tabel
Table 5.1.22

Jumlah Alat Pertanian di Kabupaten Aceh Tamiang, 2020
Number of Agriculture Equipment in Aceh Tamiang Regency, 2020

Kecamatan Subdistrict	Nama Alat Equipment Name (Unit)					Jumlah/Total
	Traktor	Perontok Padi	Pemipil Jagung	Pemipil Jagung Mobile	Pemanen Padi	
(1)	(2)	(3)	(4)	(5)	(6)	(7)
Tamiang Hulu	-	-	-	-	-	-
Bandar Pusaka	-	1	-	-	-	1
Kejuruan Muda	-	-	-	-	-	-
Tenggulun	-	2	-	-	-	2
Rantau	-	1	1	1	-	3
Kota Kualasimpang	-	1	1	-	-	2
Seruway	-	-	-	-	-	-
Bendahara	-	3	-	-	2	5
Banda Mulia	-	-	-	-	-	-
Karang Baru	-	1	-	-	-	1
Sekerak	-	1	-	-	-	1
Manyak Payed	-	1	1	-	-	2
Aceh Tamiang	-	11	3	1	2	17

Sumber : Dinas Pertanian, Perkebunan dan Peternakan Kabupaten Aceh Tamiang
Source : Aceh Tamiang Agriculture, Plantation and Animal Husbandry Office

Tabel 5.1.23 Jumlah Kelompok Tani Nelayan di Kabupaten Aceh Tamiang, 2020
Table Number of Farmer Group in Aceh Tamiang Regency, 2020

Nama Kecamatan Sub District Name	Kelas kelompok				Jumlah
	Pemula	Lanjut	Madya	Utama	
(1)	(2)	(3)	(4)	(5)	(6)
Tamiang Hulu	53	5	-	-	58
Bandar Pusaka	66	7	-	-	73
Kejuwaan Muda	65	6	3	-	74
Tenggulun	54	5	-	-	59
Rantau	45	16	4	-	65
Kota Kualasimpang	3	-	-	-	3
Seruway	54	22	2	-	78
Bendahara	55	26	7	-	88
Banda Mulia	39	10	-	-	49
Karang Baru	56	27	-	-	83
Sekerak	28	4	-	-	32
Manyak Payed	94	62	2	-	158
Aceh Tamiang	612	190	18	-	820

Sumber : Dinas Pangan, Kelautan dan Perikanan Kabupaten Aceh Tamiang
 Source : Aceh Tamiang Food, Oceanary and Fisheries Office

Tabel
Table 5.1.24

Jumlah Penyuluh Pertanian di Kabupaten Aceh Tamiang, 2020
Number of Agriculture Education in Aceh Tamiang Regency, 2020

Kecamatan Subdistrict	Jumlah Desa	Jumlah WKPP	Jumlah Penyuluh				Total
			PNS	THL-TB	Honorer	Swadaya	
(1)	(2)	(3)	(4)	(5)	(6)	(7)	(8)
PPS Kabupaten	-	-	-	-	-	-	-
Tamiang Hulu	9	5	-	-	-	3	17
Bandar Pusaka	15	5	3	3	-	2	28
Kejuruan Muda	15	5	4	3	-	2	29
Tenggulun	5	5	1	4	-	2	17
Rantau	17	7	3	4	-	4	35
K.K. Simpang	5	-	-	-	-	-	5
Seuruway	22	8	7	-	1	4	42
Bendahara	33	8	7	2	1	3	54
Banda Mulia	10	5	2	2	-	3	22
Karang Baru	32	9	4	4	-	4	53
Sekerak	14	5	2	4	1	2	28
Manyak Payed	36	11	7	3	1	4	62
Aceh Tamiang	213	73	40	29	4	33	392

Sumber : Dinas Pertanian, Perkebunan dan Peternakan Kabupaten Aceh Tamiang
Source : Aceh Tamiang Agriculture, Plantation and Animal Husbandry Office

Tabel 5.1.25 Jumlah Gabungan Kelompok Tani (Gapoktan) di Kabupaten Aceh Tamiang, 2020
Table Number of Farmer Groups Combined in Aceh Tamiang Regency, 2020

Nama Kecamatan Sub District Name	Nama Gapoktan	Total
(1)	(2)	(3)
Tamiang Hulu	Perkebunan Pulau Tiga	1
	Wono Sari	1
Bandar Pusaka	Jambo Rambong	1
	Blang Kandis	1
Kejuruan Muda	Suka Makmur	1
	Alur Selebu	1
	Gerenggam	1
	Tanjung Genteng	1
Tenggulun	Tenggulun	1
	Tebing Tinggi	1
	Rimba Sawang	1
	Simpang Kiri	1
Rantau	Ingin Jaya	1
	Kampung Durian	1
	Suka Rahmat	1
	Suka Mulia	1
	Suka Rakyat	1
	Jamur Labu	1
	Jamur Jelatang	1
	Rantau Pauh	1
Kota Kuala Simpang	-	-
Seruway	Muka Sungai Kuruk	1

Continued/Bersambung

Lanjutan Tabel/*Continued Table* 5.1.25

Nama Kecamatan Sub District Name	Nama Gapoktan	Total
(1)	(2)	(3)
Seruway	Sungai Kuruk I	1
	Paya Udang	1
	Air Masin	1
	Suka Ramai I	1
Bendahara	Seunebok Dalam Upah	1
	Balai	1
	Lambung Blang	1
	Lubuk Batil	1
	Seunebok Dalam Mesjid	1
	Rantau Pakam	1
	Cinta Raja	1
	Tanjung Binjai	1
	Bandar Baru	1
	Seuneubok Aceh	1
Banda Mulia	Suka Jadi	1
	Paya Rahat	1
	Kampung Besar	1
	Telaga Meuku Sa	1
	Matang Seping	1
	Telaga Meuku Dua	1
Karang Baru	Tanah Terban	1
	Rantau Panjang	1

Bersambung....
Continued. . .

Lanjutan Tabel/*Continued Table* 5.1.25

Nama Kecamatan Sub District Name	Nama Gapoktan	Total
(1)	(2)	(3)
	Alur Selaras	1
	Paya Meta	1
	Alur Bemban	1
	Paya Tampah	1
	Alue Lhok	1
	Suka Jadi Paya Bujok	1
	Paya Awe	1
Sekrak	Sekrak Kanan	1
	Sekrak Kiri	1
Manyak Payed	Mulia Jaya	1
	Bumi Muda Sedia	1
	Mahligai	1
	Berdikari	1
	Mandiri	1
	Ata Kana	1
	Usaha Kita	1
	Sumber Rezeki	1
	Bina Bersama	1
	Tualang	1
	Usaha Geutanyo	1
	Kembang Setangkai	1
	Bina Atakana	1
	Makmur Tani	1
	Rezeki Makmur	1
	Makmu Seujahtera	1

Continued/Bersambung

Lanjutan Tabel/*Continued Table* 5.1.25

Nama Kecamatan Sub District Name	Nama Gapoktan	Total
(1)	(2)	(3)
	Alue Blang	1
	Sumber Makmur	1
	Pahlawan Maju	1
Aceh Tamiang		71

Sumber : Dinas Pertanian, Perkebunan dan Peternakan Kabupaten Aceh Tamiang
 Source : Aceh Tamiang Agriculture, Plantation and Animal Husbandry Office

Tabel
Table 5.1.26

Jumlah Balai Penyuluh Pertanian (BPP) di Kabupaten Aceh Tamiang, 2020
Number of Agriculture Extension Center in Aceh Tamiang Regency, 2020

Kecamatan Subdistrict	Nama BPP	Total
(1)	(2)	(3)
Tamiang Hulu	BPP Tamiang Hulu	1
Bandar Pusaka	BPP Bandar Pusaka	1
Kejuruan Muda	BPP Kejuruan Muda	1
Tenggulun	BPP Tenggulun	1
Rantau	BPP Rantau	1
Kota Kualasimpang	-	-
Seruway	BPP Seruway	1
Bendahara	BPP Bendahara	1
Banda Mulia	BPP Banda Mulia	1
Karang Baru	BPP Karang Baru	1
Sekerak	BPP Sekerak	1
Manyak Payed	BPP Manyak Payed	1
Aceh Tamiang	-	11

Sumber : Dinas Pertanian, Perkebunan dan Peternakan Kabupaten Aceh Tamiang
Source : Aceh Tamiang Agriculture, Plantation and Animal Husbandry Office

Tabel
Table 5.1.27

Luas Lahan Sawah Berdasarkan Jenis Pengairan Menurut Kecamatan di Kabupaten Aceh Tamiang (ha), 2020
Rice Fields Area According Irrigation Type by Subdistrict in Aceh Tamiang Regency(ha), 2020

Kecamatan Subdistrict	Jenis Pengairan/ Irrigation Type (Ha)			Tadah Hujan Rain Reser Voir	Jumlah/Total
	Teknis/ Technical	Semi Teknis/ Semi Technical	Tradisional/ Traditional		
(1)	(2)	(3)	(4)	(5)	(6)
Tamiang Hulu	-	16	-	189	205
Bandar Pusaka	-	-	105	119	224
Kejuruhan Muda	-	-	-	422	422
Tenggulun	-	218	-	250	468
Rantau	-	-	-	595	595
Kota Kualasimpang	-	-	-	-	0
Seruway	-	335	-	698	1 033
Bendahara	-	-	339	1 179	1 518
Banda Mulia	-	-	-	1 333	1 333
Karang Baru	-	-	25	958	983
Sekerak	-	-	-	89	89
Manyak Payed	-	1 100	300	1 030	2 430
Aceh Tamiang	0	1 669	769	6 862	9 300

Sumber : Dinas Pertanian, Perkebunan dan Peternakan Kabupaten Aceh Tamiang
Source : Aceh Tamiang Agriculture, Plantation and Animal Husbandry Office

Tabel
Table 5.1.28

Luas Panen, Produksi dan Konsumsi Beras di Kabupaten Aceh Tamiang Tahun 2018, 2019, dan 2020
Harvested Area, Production and Konsumption Rice in Aceh Tamiang Regency 2018, 2019, and 2020

Tahun Years	Luas Panen Harvested Area (Ha)	Produksi GKG Dry Milled (Ton)	Produksi Beras Rice production (Ton)	Konsumsi Beras Rice Consumption (Ton)²
(1)	(2)	(3)	(4)	(5)
2018	12 199,57	58 755,73	33 673,82	36 761,61
2019	14 784,01	70 958,62	40 667,46	37 110,51
2020	14 985,00	70 063,00	40 15400	-

Catatan/Note:
Sumber/Source:

²Konsumsi beras tahun 2020 tidak tersedia
BPS, Statistik Pertanian-Survei KSA (Kerangka Sampling Area)/BPS-Statistics Indonesia, Agricultural Statistic for KSA

5.2 PERKEBUNAN ESTATE CROPS

Tabel 5.2.1 Luas Areal Tanaman Perkebunan Menurut Kecamatan dan Jenis Tanaman di Kabupaten Aceh Tamiang (ha), 2019 dan 2020
Planted Area of Estate Crops by Subdistrict and Type of Crops in Aceh Tamiang Regency (ha), 2019 and 2020

Kecamatan Subdistrict	Kelapa Sawit/Oil Palm		Kelapa/Coconut	
	2019	2020	2019	2020
(1)	(2)	(3)	(4)	(5)
Tamiang Hulu	4 593	4 958	8	10
Bandar Pusaka	2 256	2 513	24	26
Kejuruhan Muda	866	1 100	14	15
Tenggulun	3 928	4 135	23	24
Rantau	608	686	26	27
Kota Kualasimpang	10	10	1	1
Seruway	3 418	3 484	99	106
Bendahara	1 475	1 569	92.5	95
Banda Mulia	299	308	128	120
Karang Baru	1 310	1 418	32	35
Sekerak	467	538	28	31
Manyak Payed	1 199	1 237	78.5	81
Aceh Tamiang	20 429	21 956	554	571

Continued/Bersambung

Lanjutan Tabel/Continued Table 5.2.1

Kecamatan Subdistrict	Karet/Rubber		Kopi/Coffee	
	2019	2020	2019	2020
(1)	(6)	(7)	(8)	(9)
Tamiang Hulu	5 981	6 250	-	15
Bandar Pusaka	1 970	2 076	-	4
Kejuruan Muda	2 891	2 980	3	6
Tenggulun	1 179	1 574	4	5
Rantau	988	1 137	1	1
Kota Kualasimpang	-	0	-	0
Seruway	687	670	-	0
Bendahara	180	162	-	0
Banda Mulia	43	48	-	0
Karang Baru	1 275	1 452	4	4
Sekerak	857	952	-	6
Manyak Payed	575	613	-	0
Aceh Tamiang	16 626	17 914	12	41

Continued/Bersambung

Lanjutan Tabel/*Continued Table* 5.2.1

Kecamatan Subdistrict	Kakao/Cocoa		Tebu/Sugar cane	
	2019	2020	2019	2020
(1)	(10)	(11)	(12)	(13)
Tamiang Hulu	206	280	0.5	1
Bandar Pusaka	215	239	1	1
Kejuruan Muda	104	118	1	1
Tenggulun	179	188	1	1
Rantau	125	139	1	1
Kota Kualasimpang	1	1	0.5	1
Seruway	86	96	1	1
Bendahara	111	124	2	2
Banda Mulia	66	65	0.5	0.5
Karang Baru	130	137	2	2
Sekerak	34	40	0.5	0.5
Manyak Payed	80	88	2	2
Aceh Tamiang	1 337	1 515	13	14

Continued/Bersambung

Lanjutan Tabel/Continued Table 5.2.1

Kecamatan Subdistrict	Teh/Tea		Tembakau/Tobacco	
	2019	2020	2019	2020
(1)	(14)	(15)	(16)	(17)
Tamiang Hulu	-	-	-	-
Bandar Pusaka	-	-	-	-
Kejuruan Muda	-	-	-	-
Tenggulun	-	-	-	-
Rantau	-	-	-	-
Kota Kualasimpang	-	-	-	-
Seruway	-	-	-	-
Bendahara	-	-	-	-
Banda Mulia	-	-	-	-
Karang Baru	-	-	-	-
Sekerak	-	-	-	-
Manyak Payed	-	-	-	-
Aceh Tamiang	0	0	0	0

Sumber : Dinas Pertanian, Perkebunan dan Peternakan Kabupaten Aceh Tamiang
 Source : Aceh Tamiang Agriculture, Plantation and Animal Husbandry Office

Tabel 5.2.2
Table**Produksi Perkebunan Menurut Kecamatan dan Jenis Tanaman di Kabupaten Aceh Tamiang (ton), 2019 dan 2020*****Production of Estate by Subdistrict and Type of Crops in Aceh Tamiang Regency (ton), 2019 and 2020***

Kecamatan Subdistrict	Kelapa Sawit/Oil Palm		Kelapa/Coconut	
	2019	2020	2019	2020
(1)	(2)	(3)	(4)	(5)
Tamiang Hulu	57 159,6	59 388	3,0	2,9
Bandar Pusaka	24 495	25 494	12,4	12,2
Kejuruan Muda	10 018,8	10 640	5,9	5,8
Tenggulun	45 208,8	47 082	11,2	11
Rantau	7 107	7 350	13,6	13,3
Kota Kualasimpang	138	1 400	0,4	0,4
Seruway	44 367	45 122	50,2	49,3
Bendahara	18 340,2	18 788	46,9	46,1
Banda Mulia	2 870,4	2 912	64,9	64,4
Karang Baru	15 345,6	15 708	17,1	16,8
Sekerak	4 526,4	4 802	14,8	14,5
Manyak Payed	11 467,8	12 404	39,8	39,4
Aceh Tamiang	241 044,6	251 090	280,2	276,1

Continued/Bersambung

Lanjutan Tabel/Continued Table 5.2.2

Kecamatan Subdistrict	Karet/Rubber		Kopi/Coffee	
	2019	2020	2019	2020
(1)	(6)	(7)	(8)	(9)
Tamiang Hulu	4 521,5	399,2	-	1,86
Bandar Pusaka	1 584,2	1 432	0,37	0,31
Kejuruan Muda	1 928,4	1 680	-	0,62
Tenggulun	879,7	787,2	-	0,62
Rantau	799,2	732,8	0,37	0,31
Kota Kualasimpang	-	-	-	0
Seruway	457,5	400	-	0
Bendahara	127,4	108	-	0
Banda Mulia	27,4	28	-	0
Karang Baru	969,1	868,8	0,74	0,62
Sekerak	443,4	410,4	0,37	0,31
Manyak Payed	433,7	399,2	-	0
Aceh Tamiang	12 171,5	7 245,6	1,85	4,65

Continued/Bersambung

Lanjutan Tabel/*Continued Table 5.2.2*

Kecamatan Subdistrict	Kakao/Cocoa		Tebu/Sugar cane	
	2019	2020	2019	2020
(1)	(10)	(11)	(12)	(13)
Tamiang Hulu	110,2	108,9	0,5	1
Bandar Pusaka	76,7	77,1	1,0	1
Kejuruhan Muda	37,7	37,1	1,0	1
Tenggulun	91,2	88,4	1,0	1
Rantau	39,4	42,3	1,0	1
Kota Kualasimpang	0,6	0,6	0,5	1
Seruway	36,0	37,7	1,0	1
Bendahara	55,1	53,6	2,0	2
Banda Mulia	36,0	52,2	1,0	1
Karang Baru	53,1	52,2	2,0	2
Sekerak	13,1	13,1	1,0	1
Manyak Payed	35,4	34,8	2,0	2
Aceh Tamiang	584,5	598	14,0	15

Continued/Bersambung

Lanjutan Tabel/*Continued Table 5.2.2*

Kecamatan Subdistrict	Teh/Tea		Tembakau/Tobacco	
	2019	2020	2019	2020
(1)	(14)	(15)	(16)	(17)
Tamiang Hulu	1,00	0	0,90	0
Bandar Pusaka	1,00	0	1,00	0
Kejuruan Muda	1,00	0	1,40	0
Tenggulun	0,70	0	0,90	0
Rantau	1,00	0	1,40	0
Kota Kualasimpang	–	0	–	0
Seruway	–	0	1,40	0
Bendahara	1,00	0	0,90	0
Banda Mulia	1,00	0	0,90	0
Karang Baru	1,70	0	1,40	0
Sekerak	1,00	0	0,90	0
Manyak Payed	1,00	0	0,90	0
Aceh Tamiang	10,40	0	12,00	0

Sumber : Dinas Pertanian, Perkebunan dan Peternakan Kabupaten Aceh Tamiang
 Source : Aceh Tamiang Agriculture, Plantation and Animal Husbandry Office

Tabel 5.2.3
Table**Jumlah Produksi Kelapa Sawit di Kabupaten Aceh
Tamiang Menurut Kecamatan, 2020**
**Number of Palm Tree Production in Aceh Tamiang Regency
By Sub District, 2020**

Kecamatan Subdistrict	Luas Lahan/Land Area (Ha)			Produksi Production (Ton)	Produktivitas Productivity (Ton/Ha)
	Belum Menghasilkan	Sudah Menghasilkan	Tidak Menghasilkan		
(1)	(2)	(3)	(4)	(5)	(6)
Tamiang Hulu	451	4 142	225	57 159,6	13,8
Bandar Pusaka	481	1 775	170	24 495,0	13,8
Kejuruhan Muda	140	726	900	10 018,8	13,8
Tenggulun	652	3 276	3 080	45 208,8	13,8
Rantau	93	515	41	7 107,0	13,8
Kota Kualasimpang	-	10	0	138,0	13,8
Seruway	203	3 215	48	44 367,0	13,8
Bendahara	146	1 329	66	18 340,2	13,8
Banda Mulia	91	208	6	2 870,4	13,8
Karang Baru	198	1 112	1 210	15 345,6	13,8
Sekerak	139	328	25	4 526,4	13,8
Manyak Payed	368	831	31	11 467,8	13,8
Aceh Tamiang	2 962	17 467	5 802	241 044,6	13,8

Sumber
Source: Dinas Pertanian, Perkebunan dan Peternakan Kabupaten Aceh Tamiang
: Aceh Tamiang Agriculture, Plantation and Animal Husbandry Office

Tabel 5.2.4
Table

**Jumlah Produksi Karet di Kabupaten Aceh Tamiang
Menurut Kecamatan, 2020**
**Number of Rubber Production in Aceh Tamiang Regency By
Sub District, 2020**

Kecamatan Subdistrict	Luas Lahan/Land Area (Ha)			Produksi Production (Ton)	Produktivitas Productivity (Ton/Ha)
	Belum Menghasilkan	Sudah Menghasilkan	Tidak Menghasilkan		
(1)	(2)	(3)	(4)	(5)	(6)
Tamiang Hulu	750	5 100	400	399,2	0,8
Bandar Pusaka	166	1 790	120	1 432,0	0,8
Kejuruan Muda	650	2 100	230	1 680,0	0,8
Tenggulun	170	984	420	787,2	0,8
Rantau	71	916	150	732,8	0,8
Kota Kualasimpang	0	0	0	0	0,8
Seruway	150	500	20	400,0	0,8
Bendahara	20	135	7	108,0	0,8
Banda Mulia	7	35	6	28,0	0,8
Karang Baru	166	1 086	200	868,8	0,8
Sekerak	341	513	98	410,4	0,8
Manyak Payed	74	499	40	399,2	0,8
Aceh Tamiang	2 565	13 658	1 691	7 245,6	0,8

Sumber : Dinas Pertanian, Perkebunan dan Peternakan Kabupaten Aceh Tamiang
Source : Aceh Tamiang Agriculture, Plantation and Animal Husbandry Office

Tabel 5.2.5
Table**Jumlah Produksi Kelapa di Kabupaten Aceh Tamiang
Menurut Kecamatan, 2020**
*Number of Coconut Production in Aceh Tamiang Regency
By Sub District, 2020*

Kecamatan Subdistrict	Luas Lahan/Land Area (Ha)			Produksi Production (Ton)	Produktivitas Productivity (Ton/Ha)
	Belum Menghasilkan	Sudah Menghasilkan	Tidak Menghasilkan		
(1)	(2)	(3)	(4)	(5)	(6)
Tamiang Hulu	4	5	1	2,9	0,58
Bandar Pusaka	4	21	1	12,2	0,58
Kejuruan Muda	4	10	1	5,8	0,58
Tenggulun	4	19	1	11	0,58
Rantau	3	23	1	13,3	0,58
Kota Kualasimpang	0	1	0	0,4	0,58
Seruway	14	85	7	49,3	0,58
Bendahara	13	80	2	46,1	0,58
Banda Mulia	9	111	0	64,4	0,58
Karang Baru	4	29	2	16,8	0,58
Sekerak	3	25	3	14,5	0,58
Manyak Payed	11	68	2	39,4	0,58
Aceh Tamiang	81	477	13	276,1	6,38

Sumber
Source

: Dinas Pertanian, Perkebunan dan Peternakan Kabupaten Aceh Tamiang
: Aceh Tamiang Agriculture, Plantation and Animal Husbandry Office

Tabel 5.2.6 Jumlah Produksi Pinang di Kabupaten Aceh Tamiang Menurut Kecamatan, 2020
Table Number of Areca Production in Aceh Tamiang Regency By Sub District, 2020

Kecamatan Subdistrict	Luas Lahan/Land Area (Ha)		Produksi Production (Ton)	Produktivitas Productivity (Ton/Ha)
	Belum Menghasilkan	Sudah Menghasilkan		
(1)	(2)	(3)	(4)	(5)
Tamiang Hulu	40	89	40,1	0,45
Bandar Pusaka	8	40	18	0,45
Kejuruhan Muda	9	33	14,9	0,45
Tenggulun	9	44	19,8	0,45
Rantau	22	48	21,6	0,45
Kota Kualasimpang	0	0	0	0,45
Seruway	15	65	29,3	0,45
Bendahara	22	123	55,4	0,45
Banda Mulia	3	50	22,5	0,45
Karang Baru	19	52	23,4	0,45
Sekerak	25	27	12,2	0,45
Manyak Payed	11	70	31,5	0,45
Aceh Tamiang	183	641	288,7	0,45

Sumber : Dinas Pertanian, Perkebunan dan Peternakan Kabupaten Aceh Tamiang
 Source : Aceh Tamiang Agriculture, Plantation and Animal Husbandry Office

Tabel
Table 5.2.7**Jumlah Produksi Sagu di Kabupaten Aceh Tamiang
Menurut Kecamatan, 2020**
*Number of Sago Production in Aceh Tamiang Regency By
Sub District, 2020*

Kecamatan Subdistrict	Luas Lahan/Land Area (Ha)		Produksi Production (Ton)	Produktivitas Productivity (Ton/Ha)
	Belum Menghasilkan	Sudah Menghasilkan		
(1)	(2)	(3)	(4)	(5)
Tamiang Hulu	1,0	2	1,0	0,4
Bandar Pusaka	1,5	2	1,0	0,4
Kejuruan Muda	2,0	2	1,0	0,4
Tenggulun	2,0	1	0,5	0,4
Rantau	3,0	2	1,0	0,4
Kota Kualasimpang	0	0	0	0
Seruway	0	0	0	0
Bendahara	3,0	3	1,4	0,4
Banda Mulia	2,0	3	1,4	0,4
Karang Baru	3,0	3	1,4	0,4
Sekerak	1,0	2	1,0	0,4
Manyak Payed	3,0	3	1,4	0,4
Aceh Tamiang	21,5	23	11,1	0,4

Sumber
Source

: Dinas Pertanian, Perkebunan dan Peternakan Kabupaten Aceh Tamiang
: Aceh Tamiang Agriculture, Plantation and Animal Husbandry Office

Tabel 5.2.8 Jumlah Produksi Aren di Kabupaten Aceh Tamiang Menurut Kecamatan, 2020
Table *Number of Sugar Palm Production in Aceh Tamiang Regency By Sub District, 2020*

Kecamatan Subdistrict	Luas Lahan/Land Area (Ha)		Produksi Production (Ton)	Produktivitas Productivity (Ton/Ha)
	Belum Menghasilkan	Sudah Menghasilkan		
(1)	(2)	(3)	(4)	(5)
Tamiang Hulu	3	2	0,9	0,44
Bandar Pusaka	2	2	1	0,44
Kejuruan Muda	2	3	1,3	0,44
Tenggulun	1	2	0,9	0,44
Rantau	3	3	1,3	0,44
Kota Kualasimpang	0	0	0	0
Seruway	2	3	1,3	0,44
Bendahara	2	2	0,9	0,44
Banda Mulia	0	2	0,9	0,44
Karang Baru	3	3	1,3	0,44
Sekerak	1	2	0,9	0,44
Manyak Payed	2	2	0,9	0,44
Aceh Tamiang	21	26	11,6	0,44

Sumber : Dinas Pertanian, Perkebunan dan Peternakan Kabupaten Aceh Tamiang
 Source : Aceh Tamiang Agriculture, Plantation and Animal Husbandry Office

Tabel 5.2.9
Table**Jumlah Produksi Kopi di Kabupaten Aceh Tamiang Menurut Kecamatan, 2020**
Number of Coffee Production in Aceh Tamiang Regency By Sub District, 2020

Kecamatan Subdistrict	Luas Lahan/Land Area (Ha)			Produksi Production (Ton)	Produktivitas Productivity (Ton/Ha)
	Belum Menghasilkan	Sudah Menghasilkan	Tidak Menghasilkan		
(1)	(2)	(3)	(4)	(5)	(6)
Tamiang Hulu	9	6	0	1,86	0,31
Bandar Pusaka	3	1	0	0,31	0,31
Kejuruan Muda	4	2	0	0,62	0,31
Tenggulun	3	2	0	0,62	0,31
Rantau	0	1	0	0,31	0,31
Kota Kualasimpang	0	0	0	0	0
Seruway	0	0	0	0	0
Bendahara	0	0	0	0	0
Banda Mulia	0	0	0	0	0
Karang Baru	2	2	0	0,62	0,31
Sekerak	3	1	2	0,31	0,31
Manyak Payed	0	0	0	0	0,31
Aceh Tamiang	24	15	2	4,65	0,31

Sumber
Source

: Dinas Pertanian, Perkebunan dan Peternakan Kabupaten Aceh Tamiang
: Aceh Tamiang Agriculture, Plantation and Animal Husbandry Office

Tabel 5.2.10
Table

**Jumlah Produksi Coklat di Kabupaten Aceh Tamiang
Menurut Kecamatan, 2020**
**Number of Chocolate Production in Aceh Tamiang Regency
By Sub District, 2020**

Kecamatan Subdistrict	Luas Lahan/Land Area (Ha)			Produksi Production (Ton)	Produktivitas Productivity (Ton/Ha)
	Belum Menghasilkan	Sudah Menghasilkan	Tidak Menghasilkan		
(1)	(2)	(3)	(4)	(5)	(6)
Tamiang Hulu	65	191	24	108,9	0,57
Bandar Pusaka	80	131	28	77,1	0,58
Kejuruan Muda	36	64	18	37,1	0,58
Tenggulun	15	155	18	88,4	0,57
Rantau	53	73	13	42,3	0,58
Kota Kualasimpang	0	1	0	0,6	0,58
Seruway	22	65	9	37,7	0,58
Bendahara	15	94	15	53,6	0,57
Banda Mulia	5	59	1	52,2	0,89
Karang Baru	40	90	7	52,2	0,58
Sekerak	11	23	6	13,1	0,57
Manyak Payed	20	20	48	34,8	0,58
Aceh Tamiang	362	966	187	598	0,60

Sumber : Dinas Pertanian, Perkebunan dan Peternakan Kabupaten Aceh Tamiang
Source : Aceh Tamiang Agriculture, Plantation and Animal Husbandry Office

Tabel
Table 5.2.11

**Jumlah Produksi Perusahaan Kelapa Sawit di Kabupaten
Aceh Tamiang, 2020**
**Number of Palm Tree Company Production in Aceh Tamiang
Regency, 2020**

Kecamatan Subdistrict	Luas Tanam Plant Area (Ha)	Luas Panen (ha) Harvested Area (ha)	Produksi Production (ton)	Produktivitas Productivity (ton/ ha)
(1)	(2)	(3)	(4)	(5)
PT. Puga Company	379,68	379,68	2 198 210	5,8
PT. Wajar Corpora	1 224,00	840,00	180 560	0,2
PT. Teunggulon Raya	974,41	974,41	5 036 970	5,2
PT. Surya Mata le	788,28	788,28	9 755 370	12,4
PT. Sumber Asih	3 135,10	3 135,10	27 713 380	8,8
PT. Sri Kuala	358,98	358,98	7 401 940	20,6
PT. Socfin Indonesia	3 468,97	3 218,15	89 615 707	27,8
PT. Sisirau	1 718,50	1 661,04	15 800 380	9,5
PT. Simpang Kiri Plantation Indonesia	2 357,50	1 839,50	41 552 150	22,6
PT. PN 1 Pulau Tiga	5 464,00	5 012,00	68 545 610	13,7
PT. PD Pati Sari	480,54	480,54	11 373 870	23,7
PT. Parasawita	653,99	653,99	5 230 232	8,0
PT. Padang Palma Permai	1 306,35	1 116,69	22 216 850	19,9
PT. Nilam Wangi	735,38	601,95	12 363 300	20,5
PT. Dharmasawita Nusantara	280,00	280,00	5 157 610	18,4
PT. Dharma Agung	1 386,84	1 354,69	9 704 270	7,2
PT. Desa Jaya	790,00	680,00	6 745 137	9,9
PT. Desa Jaya Perkebunan Alur Jambu	520,00	460,00	4 558 332	9,9

Continued/Bersambung

Lanjutan Tabel/*Continued Table* 5.2.11

Kecamatan Subdistrict	Luas Tanam Plant Area (Ha)	Luas Panen (ha) Harvested Area (ha)	Produksi Production (ton)	Produktivitas Productivity (ton/ ha)
(1)	(2)	(3)	(4)	(5)
PT. PD Pati	780,75	780,75	7 929 669	10,2
PT. Bukit Safa	308,18	278,63	3 547 530	12,7
PT. Betami	928,36	839,86	16 442 626	19,6
PT. Bahruny	746,25	709,10	14 745 040	20,8
PT. Perkebunan Alur Gantung	642,30	427,34	3 407 343	8,0
PT. Semadam	820,45	750,45	15 498 309	20,7

Sumber : BPS Kabupaten Aceh Tamiang - Survei Perusahaan Perkebunan Triwulanan
 Source : BPS of Aceh Tamiang - Quarterly Plantation Company Survey

Tabel 5.2.12 Jumlah Produksi Perusahaan Karet di Kabupaten Aceh Tamiang, 2020
Table *Number of Rubber Company Production in Aceh Tamiang Regency, 2020*

<i>Nama Perusahaan Company Name</i>	<i>Luas Tanam Plant Area (Ha)</i>	<i>Luas Panen (ha) Harvested Area (ha)</i>	<i>Produksi Production (ton)</i>	<i>Produktivitas Productivity (ton/ha)</i>
(1)	(2)	(3)	(4)	(5)
PT. Betami (Karet)	230,55	230,55	131 334	0,6
PT. Semadam (Karet)	1 057,37	691,90	648 206	0,9

Sumber : BPS Kabupaten Aceh Tamiang - Survei Perusahaan Perkebunan Triwulanan
 Source : BPS of Aceh Tamiang - Quarterly Plantation Company Survey

Tabel 5.2.13 Jumlah Produksi Nilam di Kabupaten Aceh Tamiang Menurut Kecamatan, 2020
Table Number of Patchouli Production in Aceh Tamiang Regency By Sub District, 2020

Kecamatan Subdistrict	Luas Lahan/Land Area (Ha)		Produksi Production (Ton)	Produktivitas Productivity (Ton/Ha)
	Tanam (Not yet productive)	Panen (Productive)		
(1)	(2)	(3)	(4)	(5)
Tamiang Hulu	-	-	-	-
Bandar Pusaka	2,00	2,00	0,18	0,09
Kejuruan Muda	-	-	-	-
Tenggulun	-	-	-	-
Rantau	-	-	-	-
Kota Kualasimpang	-	-	-	-
Seruway	-	-	-	-
Bendahara	-	-	-	-
Banda Mulia	-	-	-	-
Karang Baru	-	-	-	-
Sekerak	3,00	3,00	0,27	0,09
Manyak Payed	-	-	-	-
Aceh Tamiang	5,00	5,00	0,45	0,09

Sumber : Dinas Pertanian, Perkebunan dan Peternakan Kabupaten Aceh Tamiang
 Source : Aceh Tamiang Agriculture, Plantation and Animal Husbandry Office

5.3 PETERNAKAN LIVESTOCK

Tabel 5.3.1 Jumlah Populasi Hewan Ternak di Kabupaten Aceh Tamiang Menurut Kecamatan, 2020
Number of Livestock Population in Aceh Tamiang By Sub District, 2020

Nama Kecamatan <i>Sub District Name</i>	Sapi <i>Cow</i>	Kerbau <i>Buffalo</i>	Kambing <i>Goat</i>	Domba <i>Sheep</i>
(1)	(2)	(3)	(4)	(5)
Tamiang Hulu	2 554	-	4 641	1 225
Bandar Pusaka	1 116	33	4 247	1 005
Kejuruan Muda	8 016	34	4 539	1 363
Tenggulun	5 268	-	2 122	1 098
Rantau	4 816	-	5 338	737
Kota Kualasimpang	35	-	698	179
Seruway	8 748	15	4 721	3 901
Bendahara	2 896	22	2 827	2 183
Banda Mulia	3 326	34	3 098	1 944
Karang Baru	5 115	-	2 444	1 131
Sekerak	624	15	2 520	1 089
Manyak Payed	3 735	-	3 116	864
Aceh Tamiang	46 249	153	40 311	16 719

Sumber : Dinas Pertanian, Perkebunan dan Peternakan Kabupaten Aceh Tamiang
Source : Aceh Tamiang Agriculture, Plantation and Animal Husbandry Office

Tabel 5.3.2
Table

Jumlah Populasi Hewan Ternak Sapi di Kabupaten Aceh Tamiang Menurut Jenisnya (ekor), 2020
Number of Livestock Population of Cow in Aceh Tamiang by Species, 2020

Nama Kecamatan Sub District Name	Jantan			Betina			Jumlah Total
	Anak	Muda	Dewasa	Anak	Muda	Dewasa	
(1)	(2)	(3)	(4)	(6)	(7)	(8)	(9)
Tamiang Hulu	120	109	140	364	386	1 435	2 554
Bandar Pusaka	85	102	122	134	156	517	1 116
Kejuruan Muda	740	770	795	951	998	3 762	8 016
Tenggulun	362	384	400	687	717	2 718	5 268
Rantau	436	467	495	636	669	2 113	4 816
Kota Kualasimpang	3	3	5	4	6	14	35
Seruway	585	621	631	1 151	1 204	4 556	8 748
Bendahara	179	203	213	383	408	1 510	2 896
Banda Mulia	233	312	385	399	421	1 576	3 326
Karang Baru	276	295	330	702	735	2 777	5 115
Sekerak	65	76	85	66	79	253	624
Manyak Payed	320	328	360	454	489	1 784	3 735
Aceh Tamiang	3 404	3 670	3 961	5 931	6 268	23 015	46 249

Sumber
Source

: Dinas Pertanian, Perkebunan dan Peternakan Kabupaten Aceh Tamiang
: Aceh Tamiang Agriculture, Plantation and Animal Husbandry Office

Tabel 5.3.3
Table

Jumlah Populasi Hewan Ternak Kerbau di Kabupaten Aceh Tamiang Menurut Jenisnya (ekor), 2020
Number of Livestock Population of Buffalo in Aceh Tamiang by Species, 2020

Nama Kecamatan Sub District Name	Jantan			Betina			Jumlah Total
	Anak	Muda	Dewasa	Anak	Muda	Dewasa	
(1)	(2)	(3)	(4)	(6)	(7)	(8)	(9)
Tamiang Hulu	0	0	0	0	0	0	0
Bandar Pusaka	3	3	4	4	5	14	33
Kejuruhan Muda	4	4	5	4	6	11	34
Tenggulun	0	0	0	0	0	0	0
Rantau	0	0	0	0	0	0	0
Kota Kualasimpang	0	0	0	0	0	0	0
Seruway	1	1	2	1	3	7	15
Bendahara	1	2	2	3	4	10	22
Banda Mulia	0	0	0	0	0	0	0
Karang Baru	2	3	4	5	7	13	34
Sekerak	2	3	4	1	2	3	15
Manyak Payed	0	0	0	0	0	0	0
Aceh Tamiang	13	16	21	18	27	58	153

Sumber : Dinas Pertanian, Perkebunan dan Peternakan Kabupaten Aceh Tamiang
Source : Aceh Tamiang Agriculture, Plantation and Animal Husbandry Office

Tabel 5.3.4 Jumlah Populasi Hewan Ternak Kambing di Kabupaten Aceh Tamiang Menurut Jenisnya (ekor), 2020
Table Number of Livestock Population of Goat in Aceh Tamiang by Species, 2020

Nama Kecamatan Sub District Name	Jantan			Betina			Jumlah Total
	Anak	Muda	Dewasa	Anak	Muda	Dewasa	
(1)	(2)	(3)	(4)	(6)	(7)	(8)	(9)
Tamiang Hulu	619	464	773	690	697	1 398	4 641
Bandar Pusaka	562	422	709	630	638	1 286	4 247
Kejuwaan Muda	605	454	757	671	681	1 371	4 539
Tenggulun	283	212	334	290	301	702	2 122
Rantau	712	534	890	770	801	1 631	5 338
Kota Kualasimpang	93	70	116	95	105	219	698
Seruway	629	472	787	680	708	1 445	4 721
Bendahara	377	283	471	400	424	872	2 827
Banda Mulia	413	310	516	445	464	950	3 098
Karang Baru	326	244	407	337	367	763	2 444
Sekerak	336	252	428	360	378	766	2 520
Manyak Payed	412	310	511	441	462	980	3 116
Aceh Tamiang	5 367	4 027	6 699	5 809	6 026	12 383	40 311

Sumber : Dinas Pertanian, Perkebunan dan Peternakan Kabupaten Aceh Tamiang
 Source : Aceh Tamiang Agriculture, Plantation and Animal Husbandry Office

Tabel 5.3.5
Table

Jumlah Populasi Hewan Ternak Domba di Kabupaten Aceh Tamiang Menurut Jenisnya (ekor), 2020
Number of Livestock Population of Sheep in Aceh Tamiang by Species, 2020

Nama Kecamatan <i>Sub District Name</i>	Jantan			Betina			Jumlah <i>Total</i>
	Anak	Muda	Dewasa	Anak	Muda	Dewasa	
(1)	(2)	(3)	(4)	(6)	(7)	(8)	(9)
Tamiang Hulu	150	160	180	275	245	215	1 225
Bandar Pusaka	130	104	168	230	212	161	1 005
Kejuruan Muda	180	151	222	304	266	240	1 363
Tenggulun	150	126	175	234	214	199	1 098
Rantau	98	80	116	164	147	132	737
Kota Kualasimpang	23	18	28	49	36	25	179
Seruway	520	495	545	815	781	745	3 901
Bendahara	290	261	323	466	437	406	2 183
Banda Mulia	250	219	308	428	398	341	1 944
Karang Baru	162	110	181	262	226	190	1 131
Sekerak	145	130	160	245	219	190	1 089
Manyak Payed	118	95	135	194	172	150	864
Aceh Tamiang	2 216	1 949	2 541	3 666	3 353	2 994	16 719

Sumber : Dinas Pertanian, Perkebunan dan Peternakan Kabupaten Aceh Tamiang
Source : Aceh Tamiang Agriculture, Plantation and Animal Husbandry Office

Tabel 5.3.6 Jumlah Populasi Hewan Ternak Ayam Kampung di Kabupaten Aceh Tamiang Menurut Jenisnya (ekor), 2020
Table Number of Livestock Population of Chicken in Aceh Tamiang by Species, 2020

Nama Kecamatan Sub District Name	Jantan			Betina			Jumlah Total
	Anak	Muda	Dewasa	Anak	Muda	Dewasa	
(1)	(2)	(3)	(4)	(6)	(7)	(8)	(9)
Tamiang Hulu	257	216	171	370	351	390	1 755
Bandar Pusaka	2 176	1 818	1 450	3 127	2 927	3 325	14 823
Kejuwaan Muda	3 154	2 629	2 104	4 534	4 336	4 734	21 491
Tenggulun	750	625	500	1 078	1 008	1 149	5 110
Rantau	2 128	1 773	1 419	3 059	2 850	3 259	14 488
Kota Kualasimpang	472	393	316	681	610	746	3 218
Seruway	2 260	1 883	1 507	3 248	3 048	3 451	15 397
Bendahara	1 538	1 282	1 026	2 211	2 012	2 411	10 480
Banda Mulia	604	504	402	868	841	898	4 117
Karang Baru	2 872	2 392	1 913	4 126	3 900	4 354	19 557
Sekerak	662	552	443	952	910	997	4 516
Manyak Payed	2 772	2 310	1 849	3 985	3 750	4 222	18 888
Aceh Tamiang	19 645	16 377	13 100	28 239	26 543	29 936	133 840

Sumber : Dinas Pertanian, Perkebunan dan Peternakan Kabupaten Aceh Tamiang
 Source : Aceh Tamiang Agriculture, Plantation and Animal Husbandry Office

Tabel 5.3.7
Table

Jumlah Populasi Hewan Ternak Itik di Kabupaten Aceh Tamiang Menurut Jenisnya (ekor), 2020
Number of Livestock Population of Duck in Aceh Tamiang by Species, 2020

Nama Kecamatan Sub District Name	Jantan			Betina			Jumlah Total
	Anak	Muda	Dewasa	Anak	Muda	Dewasa	
(1)	(2)	(3)	(4)	(6)	(7)	(8)	(9)
Tamiang Hulu	10	14	18	27	42	139	250
Bandar Pusaka	20	31	40	56	83	270	500
Kejuruan Muda	50	70	82	174	26	862	1 264
Tenggulun	26	35	41	99	154	495	850
Rantau	80	95	110	266	399	1 330	2 280
Kota Kualasimpang	-	-	3	-	-	17	20
Seruway	140	153	166	530	625	2 077	3 691
Bendahara	51	58	65	163	345	818	1 500
Banda Mulia	-	-	-	-	-	-	-
Karang Baru	70	89	108	249	378	1 246	2 140
Sekerak	25	33	41	103	138	460	800
Manyak Payed	65	75	85	210	315	1 050	1 800
Aceh Tamiang	537	653	759	1 877	2 505	8 764	15 095

Sumber
Source

: Dinas Pertanian, Perkebunan dan Peternakan Kabupaten Aceh Tamiang
: Aceh Tamiang Agriculture, Plantation and Animal Husbandry Office

Tabel 5.3.8 Jumlah Populasi Unggas di Kabupaten Aceh Tamiang Menurut Kecamatan, 2020
Table Number of Poultry Population in Aceh Tamiang By Sub District, 2020

Nama Kecamatan Sub District Name	Ayam Kampung Native Chicken	Ayam Petelur Layer	Ayam Pedaging Broiler	Itik Duck
(1)	(2)	(3)	(4)	(5)
Tamiang Hulu	1 755	0	5 249	250
Bandar Pusaka	14 823	600	2 984	500
Kejuwaan Muda	21 491	0	38 298	1 500
Tenggulun	5 110	500	7 925	850
Rantau	14 498	107	30 340	2 280
Kota Kualasimpang	3 218	1500	1 260	20
Seruway	15 397	0	16 000	3 691
Bendahara	10 480	650	7 253	1 400
Banda Mulia	4 117	0	3 025	0
Karang Baru	19 557	800	29 079	2 140
Sekerak	4 516	0	265	800
Manyak Payed	18 888	550	35 870	1 800
Aceh Tamiang	133 850	4 707	177 548	15 231

Sumber : Dinas Pertanian, Perkebunan dan Peternakan Kabupaten Aceh Tamiang
 Source : Aceh Tamiang Agriculture, Plantation and Animal Husbandry Office

Tabel
Table 5.3.9**Jumlah Pemotongan Hewan Ternak di Kabupaten Aceh
Tamiang Menurut Kecamatan, 2020**
**Number of Livestock Slaughtering in Aceh Tamiang By Sub
District, 2020**

Nama Kecamatan Sub District Name	Sapi Cow	Kerbau Buffalo	Kambing Goat	Domba Sheep
(1)	(2)	(3)	(4)	(5)
Tamiang Hulu	154	0	75	229
Bandar Pusaka	229	0	135	364
Kejuruan Muda	230	0	50	280
Tenggulun	181	0	109	290
Rantau	277	0	116	393
Kota Kualasimpang	670	0	408	1 078
Seruway	282	0	180	462
Bendahara	532	1	515	1 048
Banda Mulia	112	0	94	206
Karang Baru	585	0	236	821
Sekerak	109	0	86	195
Manyak Payed	321	0	402	723
Aceh Tamiang	3 682	1	2 406	6 089

Sumber : Dinas Pertanian, Perkebunan dan Peternakan Kabupaten Aceh Tamiang
 Source : Aceh Tamiang Agriculture, Plantation and Animal Husbandry Office

Tabel 5.3.10
Table

**Jumlah Produksi Daging Ternak di Kabupaten Aceh
Tamiang Menurut Kecamatan (Ton), 2020**
**Number of Meat Production in Aceh Tamiang By Sub District
(Ton), 2020**

Nama Kecamatan Sub District Name	Ayam Kampung Native Chicken	Ayam Petelur Layer	Ayam Pedaging Broiler	Itik Duck
(1)	(2)	(3)	(4)	(5)
Tamiang Hulu	0,12	0	0	0,16
Bandar Pusaka	0,14	15,21	0	0,19
Kejuruan Muda	0	0	0	0
Tenggulun	0,14	2,72	0	0,19
Rantau	0,24	0,92	0	0,33
Kota Kualasimpang	3,51	52,39	0	4,76
Seruway	0,5	0,11	0	0,68
Bendahara	0,3	3,52	0	0,41
Banda Mulia	0,46	0	0	0,63
Karang Baru	2,08	2,16	0	2,82
Sekerak	0	0	0	0
Manyak Payed	1,92	3,76	0	2,61
Aceh Tamiang	9,41	80,79	0	12,78

Sumber : Dinas Pertanian, Perkebunan dan Peternakan Kabupaten Aceh Tamiang
Source : Aceh Tamiang Agriculture, Plantation and Animal Husbandry Office

Tabel 5.3.11 Jumlah Produksi Telur (ton) dan Susu (liter) di Kabupaten Aceh Tamiang Menurut Kecamatan, 2020
Table *Number of Egg (ton) and Milk (liter) Production in Aceh Tamiang By Sub District, 2020*

Nama Kecamatan Sub District Name	Telur Egg		Susu Sapi Perah
	Ayam Kampung Native Chicken	Itik Duck	
(1)	(2)	(3)	(4)
Tamiang Hulu	3,71	4,79	0
Bandar Pusaka	34,27	7,50	0
Kejuruan Muda	53,76	20,32	0
Tenggulun	10,53	10,32	0
Rantau	33,81	22,62	0
Kota Kualasimpang	7,07	0,36	0
Seruway	34,09	45,05	0
Bendahara	24,73	18,77	0
Banda Mulia	9,62	5,16	0
Karang Baru	55,36	26,84	0
Sekerak	12,50	10,32	0
Manyak Payed	43,15	20,65	0
Aceh Tamiang	322,6	192,70	0

Sumber : Dinas Pertanian, Perkebunan dan Peternakan Kabupaten Aceh Tamiang
 Source : Aceh Tamiang Agriculture, Plantation and Animal Husbandry Office

Tabel 5.3.12 Jumlah RPH dan RPU/TPU di Kabupaten Aceh Tamiang, 2020
Table Number of RPH and RPU/TPU in Aceh Tamiang, 2020

Nama Kecamatan Sub District Name	RPH	RPU/TPU
(1)	(2)	(3)
Tamiang Hulu	0	1
Bandar Pusaka	0	0
Kejuruan Muda	0	0
Tenggulun	0	0
Rantau	0	0
Kota Kualasimpang	0	0
Seruway	0	0
Bendahara	0	0
Banda Mulia	0	0
Karang Baru	1	0
Sekerak	0	0
Manyak Payed	1	2
Aceh Tamiang	2	3

Sumber : Dinas Pertanian, Perkebunan dan Peternakan Kabupaten Aceh Tamiang
 Source : Aceh Tamiang Agriculture, Plantation and Animal Husbandry Office

Tabel
Table 5.3.13**Situasi Umum Penyakit Menular Ternak di Kabupaten Aceh Tamiang, 2020**
Generally Condition of Contaminate Livestock Disease in Aceh Tamiang Regency, 2020

Nama Kecamatan Sub District Name	Jenis Hewan	Jenis Penyakit (Kasus/Cases)		
		SC	PE	ORF
(1)	(2)	(3)	(4)	(5)
Tamiang Hulu	Kambing	195	0	7
Bandar Pusaka	Kambing	223	0	34
Kejuwaan Muda	Kambing	83	0	0
Tenggulun	Kambing	20	0	0
Rantau	Kambing	71	0	0
Kota Kualasimpang	Kambing	2	0	0
Seruway	Kambing	59	0	23
Bendahara	Kambing	108	0	12
Banda Mulia	Kambing	415	0	6
Karang Baru	Kambing	33	0	14
Sekerak	Kambing	41	0	10
Manyak Payed	Kambing	241	0	11
Aceh Tamiang	-	1 491	0	117

Sumber : Dinas Pangan, Kelautan dan Perikanan Kabupaten Aceh Tamiang
 Source : Aceh Tamiang Food, Oceanary and Fisheries Office

Tabel 5.3.14
Table

Jumlah Pemakaian Obat-obatan dalam Pelayanan Kesehatan Ternak di Kabupaten Aceh Tamiang, 2020
Number of Medicine Used at Livestock Health Services in Aceh Tamiang Regency, 2020

Jenis Obat	Volume	Tujuan
(1)	(2)	(3)
Vet Oxy SB	46 ml	Pengobatan
Vet Oxy LA	76 ml	Pengobatan
B-Complek	0	Pengobatan
Verm-O B8us	580 bulus	Pengobatan
Tymponol SB	73 ml	Pengobatan
Gusunex Spray	12 tin	Pengobatan
Verm-O Kaplet	0	Pengobatan
Calibakt Inj.	165 ml	Pengobatan
Aquaprim	0	Pengobatan
Biosan TP	659 ml	Pengobatan
Kalbazen C	0	Pengobatan
Ivomex	941 ml	Pengobatan
Hematopan	0	Pengobatan
Bicarbonat	0	Pengobatan
Sulfa Strong	0	Pengobatan
Sulfidon	81 mil	Pengobatan
Injektamin	0	Pengobatan
Penicilin	0	Pengobatan
Calibat Bolus	0	Pengobatan
Dovenix	0	Pengobatan

Sumber
Source

: Dinas Pertanian, Perkebunan dan Peternakan Kabupaten Aceh Tamiang
: Aceh Tamiang Agriculture, Plantation and Animal Husbandry Office

Tabel
Table 5.3.15**Daftar Penyakit Yang Menyerang Ternak Besar dan Tindakan Penanganannya di Kabupaten Aceh Tamiang, 2020****List of Attack Disease of Big Livestock and Its Handling Action in Aceh Tamiang Regency, 2020**

Nama Kecamatan Sub District Name	Sapi Cow	Kerbau Buffalo	Kambing Goat	Domba Sheep
(1)	(2)	(3)	(4)	(5)
Endoparasit	308	0	10	0
Anorexia	0	0	0	0
Scabies	8	0	315	5
Tympany	16	0	6	0
Diare (BVD)	10	0	3	0
Vulnus	0	0	0	0
Retensio Scundinae	0	0	0	0
Pink Eye	14	0	43	0
Papiloma	0	0	0	0
Distokia	0	0	0	0
Prolapsus Uteri	0	0	0	0
BEF	52	0	0	0
Pneumonia	0	0	34	0
Orf	0	0	63	0
Jumlah	408	0	474	5

Sumber
Source

: Dinas Pertanian, Perkebunan dan Peternakan Kabupaten Aceh Tamiang
: Aceh Tamiang Agriculture, Plantation and Animal Husbandry Office

**5.4 PERIKANAN
FISHERY**

Tabel 5.4.1 Luas Lahan Perikanan Produktif di Kabupaten Aceh Tamiang Menurut Kecamatan, 2020
Table Fisheries Field Area in Aceh Tamiang By Sub District, 2020

Nama Kecamatan Sub District Name	Jenis Penggunaan Lahan/ Land Utilized (Ha)			Jumlah Total
	Kolam Fishpond	Tambak Dam	Lainnya Others	
(1)	(2)	(3)	(4)	(5)
Tamiang Hulu	4,53	762,63	-	-
Bandar Pusaka	2,93	-	-	-
Kejuruan Muda	4,67	-	-	-
Tenggulun	1,71	-	-	-
Rantau	5,48	-	-	-
Kota Kualasimpang	0,35	-	-	-
Seruway	2,95	762,63	-	-
Bendahara	2,611	251,95	-	-
Banda Mulia	0,55	2 148,10	-	-
Karang Baru	3,67	-	-	-
Sekerak	0,10	-	-	-
Manyak Payed	1,55	2 589,0	-	-
Aceh Tamiang	31,101	5 751,68	-	-

Sumber : Dinas Pangan, Kelautan dan Perikanan Kabupaten Aceh Tamiang
Source : Aceh Tamiang Food, Oceanary and Fisheries Office

Tabel
Table 5.4.2**Jumlah Produksi Perikanan di Kabupaten Aceh Tamiang
Menurut Kecamatan, 2020**
*Number of Fish Production in Aceh Tamiang By Sub District,
2020*

Nama Kecamatan Sub District Name	Asal Penangkapan Fishing Region			Jumlah Total
	Laut Sea	Kolam Pool	Tambak Fishingpond	
(1)	(2)	(3)	(4)	(5)
Tamiang Hulu	-	-	-	-
Bandar Pusaka	-	-	-	-
Kejuruan Muda	-	-	-	-
Tenggulun	-	-	-	-
Rantau	-	-	-	-
Kota Kualasimpang	-	-	-	-
Seruway	3 286,0	-	-	-
Bendahara	1 984,7	-	-	-
Banda Mulia	1 406,5	-	-	-
Karang Baru	-	-	-	-
Sekerak	-	-	-	-
Manyak Payed	1 754,0	-	-	-
Aceh Tamiang	8 431,2	-	-	-

Sumber : Dinas Pangan, Kelautan dan Perikanan Kabupaten Aceh Tamiang
Source : Aceh Tamiang Food, Oceanary and Fisheries Office

Tabel 5.4.3
Table

Produksi dan Nilai Produksi Ikan Hasil Perikanan Laut di Kabupaten Aceh Tamiang Menurut Kecamatan, 2020
Sea Fishing Production and Value in Aceh Tamiang Regency by Sub Distric, 2020

Nama Kecamatan Sub District Name	Jumlah Produksi <i>Production</i> (Ton)	Nilai Produksi <i>Production</i> Value (000 Rp)
(1)	(2)	(3)
Tamiang Hulu	-	-
Bandar Pusaka	-	-
Kejuruan Muda	-	-
Tenggulun	-	-
Rantau	-	-
Kota Kualasimpang	-	-
Seruway	2 327,0	28 993 641
Bendahara	1 302,0	25 596 514
Banda Mulia	976,3	14 945 935
Karang Baru	-	-
Sekerak	-	-
Manyak Payed	1201,6	17 958 910
Aceh Tamiang	5 806,9	87 495 000

Sumber : Dinas Pangan, Kelautan dan Perikanan Kabupaten Aceh Tamiang
Source : Aceh Tamiang Food, Oceanary and Fisheries Office

Tabel
Table 5.4.4**Produksi dan Nilai Produksi Ikan Hasil Perikanan Laut
Menurut Jenis Ikan di Kabupaten Aceh Tamiang Tahun
2020*****Sea Fishing Production and Value in Aceh Tamiang Regency
by Sub District, 2020***

Nama Kecamatan Sub District Name	Jumlah Produksi Production (Ton)	Nilai Produksi Production Value (000 Rp)
(1)	(2)	(3)
Sebelah	34,8	278 400
Lidah	42,8	299 600
Nomei	-	-
Peperek	17,1	68 400
Manyung	8,6	68 800
Beleso	14,0	210 000
Biji Nangka	118,0	1 416 000
Gerot-gerot	140,3	2 104 500
Kakap Merah	8,6	301 000
Cendro	-	-
Lancang	-	-
Selar Hijau	185,6	2 784 000
Kurisi	26,5	662 500
Kuwe	8,5	255 000
Pisang	-	-
Gulamah	286,0	1 430 000

Continued/Bersambung

Lanjutan Tabel/*Continued Table 5.4.4*

Nama Kecamatan Sub District Name	Jumlah Produksi Production (Ton)	Nilai Produksi Production Value (000 Rp)
(1)	(2)	(3)
Cucut Lamnyan	7,5	45 000
Cucut Martil	-	-
Pari	25,0	500 000
Bawal Hitam	32,1	1 284 000
Bawal Putih	29,0	1 218 000
Sunglir	-	-
Layang Biru	-	-
Layang Deles	-	-
Talang-talang	40,0	200 000
Lemuru	16,0	80 000
Tetengkek	-	-
Golok-Golok	-	-
Selanget	-	-
Siro	40,0	120 000
Japuh	6,4	25 600
Tembang	-	-

Continued/Bersambung

Lanjutan Tabel/*Continued Table 5.4.4*

Nama Kecamatan Sub District Name	Jumlah Produksi Production (Ton)	Nilai Produksi Production Value (000 Rp)
(1)	(2)	(3)
Terubuk	-	-
Lemadang	414,5	6 217 500
Teri	-	-
Terbang	6,4	32 000
Julung	-	-
Ikan Gaji	-	-
Layaran	5,6	56 000
Kembung	1 456,0	24 752 000
Tenggiri Papan	12,8	512 000
Tenggiri	40,6	1 421 000
Layur	26,8	375 200
Kakap Putih	10,7	374 500
Cakalang	-	-
Pedang	-	-
Kapas	10,7	53 500
Banyar	-	-
Kenyar	-	-
Belanak	93,2	466 000
Biji Nangka Kr	34,2	205 200
Kuniran	-	-
Kurao	-	-
Senangin	10,9	327 000
Swanggi	-	-

Continued/Bersambung

Lanjutan Tabel/Continued Table 5.4.4

Nama Kecamatan Sub District Name	Jumlah Produksi Production (Ton)	Nilai Produksi Production Value (000 Rp)
(1)	(2)	(3)
Serinding	-	-
Mata Besar	1 058,4	11 642 400
Tongkol Abu-abu	1 060,5	9 544 500
Kerapu Karang	16,0	640 000
Kerapu Bebek	8,6	344 000
Kerapu Balong	-	-
Kerapu Sunu	-	-
Kerong-kerong	-	-
Pinjalo	-	-
Tongkol Karal	-	-
Tongkol Komo	-	-
Geregak	94,2	1 601 400
Cang Rebong/Pakang	220,0	9 900 000
Kuniran	-	-
Kurao	-	-
Senangin	78,0	3 510 000
Swanggi	-	-
Serinding	-	-
Mata Besar	62,0	2 170 000
Jumlah	5 806,9	87 495 000

Sumber
Source

: Dinas Pangan, Kelautan dan Perikanan Kabupaten Aceh Tamiang
: Aceh Tamiang Food, Oceanary and Fisheries Office

Tabel 5.4.5
Table**Produksi dan Nilai Produksi Udang Hasil Perikanan Laut Menurut Kecamatan di Kabupaten Aceh Tamiang Tahun 2020**
Sea Shrimp Production and Value by Sub District in Aceh Tamiang, 2020

Nama Kecamatan Sub District Name	Jumlah Produksi Production (Ton)	Nilai Produksi Production Value (000 Rp)
(1)	(2)	(3)
Tamiang Hulu	-	-
Bandar Pusaka	-	-
Kejuruan Muda	-	-
Tenggulun	-	-
Rantau	-	-
Kota Kualasimpang	-	-
Seruway	890,0	77 743 729
Bendahara	607,7	26 230 545
Banda Mulia	398,0	16 141 525
Karang Baru	-	-
Sekerak	-	-
Manyak Payed	497,2	38 127 201
Aceh Tamiang	2 329,9	158 243 000

Sumber
Source

: Dinas Pangan, Kelautan dan Perikanan Kabupaten Aceh Tamiang
: Aceh Tamiang Food, Oceanary and Fisheries Office

Tabel 5.4.6
Table

Produksi dan Nilai Produksi Udang Hasil Perikanan Laut Menurut Jenis Udang di Kabupaten Aceh Tamiang Tahun 2020
Sea Shrimp Production and Value by Type of Shrimp in Aceh Tamiang, 2020

Nama Kecamatan Sub District Name	Jumlah Produksi Production (Ton)	Nilai Produksi Production Value (000 Rp)
(1)	(2)	(3)
Udang Dogol / Swallow	325,6	9 768 000
Udang Putih	222,0	7 770 000
Udang Krosok	-	-
Udang Raja / Kelong	335,2	20 112 000
Udang Windu	1 505,8	120 464 000
Udang Barong / Lobster	-	-
Udang Lainnya	4,3	129 000
Jumlah	2 392,9	158 243 000

Sumber : Dinas Pangan, Kelautan dan Perikanan Kabupaten Aceh Tamiang
Source : Aceh Tamiang Food, Oceanary and Fihseries Office

Tabel 5.4.7
Table**Produksi dan Nilai Produksi Binatang Berkulit Keras Hasil Perikanan Laut di Kabupaten Aceh Tamiang Menurut Kecamatan, 2020**
Sea Hard Skin Animal Production and Value in Aceh Tamiang Regency by Sub Distric, 2020

Nama Kecamatan Sub District Name	Jumlah Produksi Production (Ton)	Nilai Produksi Production Value (000 Rp)
(1)	(2)	(3)
Tamiang Hulu	-	-
Bandar Pusaka	-	-
Kejuruan Muda	-	-
Tenggulun	-	-
Rantau	-	-
Kota Kualasimpang	-	-
Seruway	51,9	1 925 000
Bendahara	55,3	2 421 865
Banda Mulia	21,2	1 100 234
Karang Baru	-	-
Sekerak	-	-
Manyak Payed	40,9	1 592 901
Aceh Tamiang	169,3	7 040 000

Sumber : Dinas Pangan, Kelautan dan Perikanan Kabupaten Aceh Tamiang
Source : Aceh Tamiang Food, Oceanary and Fishseries Office

Tabel 5.4.8
Table

Produksi dan Nilai Produksi Binatang Berkulit Keras Hasil Perikanan Laut di Kabupaten Aceh Tamiang Menurut Jenis Hewan, 2020
Sea Hard Skin Animal Production and Value in Aceh Tamiang Regency by Type of Animal, 2020

Nama Kecamatan Sub District Name	Jumlah Produksi Production (Ton)	Nilai Produksi Production Value (000 Rp)
(1)	(2)	(3)
Kepiting	115,7	4 628 000
Rajungan	53,6	2 412 000
Lainnya	-	-
Jumlah	169,3	7 040 000

Sumber : Dinas Pangan, Kelautan dan Perikanan Kabupaten Aceh Tamiang
Source : Aceh Tamiang Food, Oceanary and Fisheries Office

Tabel 5.4.9
Table**Produksi dan Nilai Produksi Binatang Berkulit Lunak Hasil Perikanan Laut di Kabupaten Aceh Tamiang Menurut Kecamatan, 2020**
Mollusca Production and Value in Aceh Tamiang Regency by Sub Distric, 2020

Nama Kecamatan Sub District Name	Jumlah Produksi <i>Production</i> (Ton)	Nilai Produksi <i>Production</i> Value (000 Rp)
(1)	(2)	(3)
Tamiang Hulu	-	-
Bandar Pusaka	-	-
Kejuruan Muda	-	-
Tenggulun	-	-
Rantau	-	-
Kota Kualasimpang	-	-
Seruway	17,1	275 846
Bendahara	19,7	502 843
Banda Mulia	11,0	89 124
Karang Baru	-	-
Sekerak	-	-
Manyak Payed	14,3	295 887
Aceh Tamiang	62,1	1 163 700

Sumber
Source

: Dinas Pangan, Kelautan dan Perikanan Kabupaten Aceh Tamiang
: Aceh Tamiang Food, Oceanary and Fisheries Office

Tabel 5.4.10 **Produksi dan Nilai Produksi Binatang Berkulit Lunak Hasil Perikanan Laut Menurut Jenis Hewan di Kabupaten Aceh Tamiang Tahun 2020**
Mollusca Production Production and Value by Type of Animal in Aceh Tamiang, 2020

Nama Kecamatan Sub District Name	Jumlah Produksi Production (Ton)	Nilai Produksi Production Value (000 Rp)
(1)	(2)	(3)
Cumi-cumi	30,0	450 000
Gurita	-	320 000
Tiram	8,0	273 700
Sotong	16,1	120 000
Lainnya	8,0	1 163 700
Jumlah	62,1	2 327 400

Sumber : Dinas Pangan, Kelautan dan Perikanan Kabupaten Aceh Tamiang
 Source : Aceh Tamiang Food, Oceanary and Fisheries Office

Tabel
Table

5.4.11

Jumlah Perahu di Kabupaten Aceh Tamiang Menurut Jenisnya Tahun 2020
Number of Ship in Aceh Tamiang Regency by Type, 2020

Nama Kecamatan Sub District Name	Jenis Perahu/Ship Type (Unit)			Jumlah/ Total (Unit)
	Kapal Motor/ Boat Ship	Kapal Motor Tempel/ Machine Boat	Perahu/Boat	
(1)	(2)	(3)	(4)	(5)
Tamiang Hulu	-	-	-	-
Bandar Pusaka	-	-	-	-
Kejuruan Muda	-	-	-	-
Tenggulun	-	-	-	-
Rantau	-	-	-	-
Kota Kualasimpang	-	-	-	-
Seruway	62	551	141	754
Bendahara	36	423	140	599
Banda Mulia	-	155	58	213
Karang Baru	-	-	-	-
Sekerak	-	-	-	-
Manyak Payed	74	440	310	824
Aceh Tamiang	172	1 569	649	2 390

Sumber
Source: Dinas Pangan, Kelautan dan Perikanan Kabupaten Aceh Tamiang
: Aceh Tamiang Food, Oceanary and Fisheries Office

Tabel 5.4.12 Jumlah Armada, Nelayan dan Produksi Tangkap di Kabupaten Aceh Tamiang, 2020
Table Number of Marine, Fisher and Capture Fishery in Aceh Tamiang Regency, 2020

Nama Kecamatan Sub District Name	Jumlah Armada	Jumlah Nelayan	Produksi Tangkap
(1)	(2)	(3)	(4)
Tamiang Hulu	-	-	-
Bandar Pusaka	-	-	-
Kejuruan Muda	-	-	-
Tenggulun	-	-	-
Rantau	-	-	-
Kota Kualasimpang	-	-	-
Seruway	754,00	1 456,00	3 286,00
Bendahara	599,00	1 212,00	1 984,70
Banda Mulia	213,00	654,00	1 406,50
Karang Baru	-	-	-
Sekerak	-	-	-
Manyak Payed	824,00	1 301,00	1 754,00
Aceh Tamiang	2 390,00	4 623,00	8 431,20

Sumber : Dinas Pangan, Kelautan dan Perikanan Kabupaten Aceh Tamiang
 Source : Aceh Tamiang Food, Oceanary and Fishseries Office

Tabel 5.4.13 Jumlah Perahu di Kabupaten Aceh Tamiang Menurut Jenisnya Tahun 2020
Number of Ship in Aceh Tamiang Regency by Type, 2020

Nama Kecamatan Sub District Name	Pukat Kantong Payang	Jaring Insang	
		Hanyut	Tramelnet
(1)	(2)	(3)	(4)
Tamiang Hulu	-	-	-
Bandar Pusaka	-	-	-
Kejuruan Muda	-	-	-
Tenggulun	-	-	-
Rantau	-	-	-
Kota Kualasimpang	-	-	-
Seruway	-	49 331	57 551
Bendahara	-	89 120	65 040
Banda Mulia	-	25 661	32 143
Karang Baru	-	-	-
Sekerak	-	-	-
Manyak Payed	-	28 840	11 931
Aceh Tamiang	0	192 952	166 665

Continued/Bersambung

Lanjutan Tabel/Continued Table 5.4.13

Nama Kecamatan Sub District Name	Pukat Cincin	Pancing		Jumlah/ Total (Unit)
		Rawai Tetap	Lainnya	
(1)	(5)	(6)	(7)	(8)
Tamiang Hulu	-	-	-	-
Bandar Pusaka	-	-	-	-
Kejuwaan Muda	-	-	-	-
Tenggulun	-	-	-	-
Rantau	-	-	-	-
Kota Kualasimpang	-	-	-	-
Seruway	-	41 457	19 813	168 152
Bendahara	221	5 804	32 714	192 899
Banda Mulia	-	1 691	16 541	76 036
Karang Baru	-	-	-	-
Sekerak	-	-	-	-
Manyak Payed	214	7 214	36 982	85 181
Aceh Tamiang	435	56 166	106 050	522 268

Sumber : Dinas Pangan, Kelautan dan Perikanan Kabupaten Aceh Tamiang
 Source : Aceh Tamiang Food, Oceanary and Fisheries Office

Tabel
Table 5.4.14**Jumlah Unit Penangkapan Perikanan Tangkap di
Kabupaten Aceh Tamiang Menurut Jenis Alat Tangkap,
2020**
*Number of Capture Fishery Unit in Aceh Tamiang Regency
by Type of Fishery Tools, 2020*

Nama Kecamatan Sub District Name	Pukat Kantong Payang	Jaring Insang	
		<i>Hanyut</i>	<i>Tramelnet</i>
(1)	(2)	(3)	(4)
Tamiang Hulu	-	-	-
Bandar Pusaka	-	-	-
Kejuruan Muda	-	-	-
Tenggulun	-	-	-
Rantau	-	-	-
Kota Kualasimpang	-	-	-
Seruway	-	150	295
Bendahara	-	200	300
Banda Mulia	-	60	147
Karang Baru	-	-	-
Sekerak	-	-	-
Manyak Payed	-	102	60
Aceh Tamiang	-	512	802

Continued/Bersambung

Lanjutan Tabel/Continued Table 5.4.14

Nama Kecamatan Sub District Name	Pukat Cincin	Pancing		Jumlah/ Total (Unit)
		Rawai Tetap	Lainnya	
(1)	(5)	(6)	(7)	(8)
Tamiang Hulu	-	-	-	-
Bandar Pusaka	-	-	-	-
Kejuruan Muda	-	-	-	-
Tenggulun	-	-	-	-
Rantau	-	-	-	-
Kota Kualasimpang	-	-	-	-
Seruway	1	23	231	700
Bendahara	1	26	134	661
Banda Mulia	-	8	37	252
Karang Baru	-	-	-	-
Sekerak	-	-	-	-
Manyak Payed	-	37	178	377
Aceh Tamiang	2	94	580	1 990

Sumber : Dinas Pangan, Kelautan dan Perikanan Kabupaten Aceh Tamiang
 Source : Aceh Tamiang Food, Oceanary and Fisheries Office

Tabel
Table 5.4.15**Jumlah Perahu/Kapal Perikanan Laut di Kabupaten Aceh
Tamiang Menurut Kategori Perahu/Kapal, 2020**
*Number of Sea Fishing Boats in Aceh Tamiang Regency by Category of Boats,
2020*

Nama Kecamatan Sub District Name	Kapal Motor		
	< 5 GT	5 - 10 GT	30 - 40 GT
(1)	(2)	(3)	(4)
Tamiang Hulu	-	-	-
Bandar Pusaka	-	-	-
Kejuruan Muda	-	-	-
Tenggulun	-	-	-
Rantau	-	-	-
Kota Kualasimpang	-	-	-
Seruway	47	15	-
Bendahara	25	10	1
Banda Mulia	-	-	-
Karang Baru	-	-	-
Sekerak	-	-	-
Manyak Payed	42	32	-
Aceh Tamiang	114	57	1

Continued/Bersambung

Lanjutan Tabel/Continued Table 5.4.15

Nama Kecamatan Sub District Name	Perahu Tanpa Motor Kecil	Motor Tempel	Jumlah
(1)	(5)	(6)	(7)
Tamiang Hulu	-	-	-
Bandar Pusaka	-	-	-
Kejuruan Muda	-	-	-
Tenggulun	-	-	-
Rantau	-	-	-
Kota Kualasimpang	-	-	-
Seruway	141	551	754
Bendahara	140	423	599
Banda Mulia	58	155	213
Karang Baru	-	-	-
Sekerak	-	-	-
Manyak Payed	310	440	824
Aceh Tamiang	649	1 569	2 390

Sumber : Dinas Pangan, Kelautan dan Perikanan Kabupaten Aceh Tamiang
 Source : Aceh Tamiang Food, Oceanary and Fishseries Office

Tabel
Table 5.4.16**Jumlah Rumah Tangga Perikanan Tangkap di Kabupaten Aceh Tamiang Menurut Kecamatan, 2020**
Number of Fish Capture Household in Aceh Tamiang Regency by Sub Distric, 2020

Nama Kecamatan Sub District Name	Perikanan Laut Marine Fisheries	
	2019	2020
(1)	(2)	(3)
Tamiang Hulu	-	-
Bandar Pusaka	-	-
Kejuruan Muda	-	-
Tenggulun	-	-
Rantau	-	-
Kota Kualasimpang	-	-
Seruway	431	460
Bendahara	407	421
Banda Mulia	196	221
Karang Baru	-	-
Sekerak	-	-
Manyak Payed	351	372
Aceh Tamiang	1 385	1 474

Sumber : Dinas Pangan, Kelautan dan Perikanan Kabupaten Aceh Tamiang
Source : Aceh Tamiang Food, Oceanary and Fisheries Office

Tabel 5.4.17 **Produksi Perikanan Tangkap di Kabupaten Aceh Tamiang Menurut Kecamatan, 2020**
Production of Fish Capture Household in Aceh Tamiang Regency by Sub District, 2020

Nama Kecamatan Sub District Name	Perikanan Laut Marine Fisheries	
	2019	2020
(1)	(2)	(3)
Tamiang Hulu	-	-
Bandar Pusaka	-	-
Kejuruhan Muda	-	-
Tenggulun	-	-
Rantau	-	-
Kota Kualasimpang	-	-
Seruway	3 149,70	3 286,00
Bendahara	1 958,90	1 984,70
Banda Mulia	1 327,50	1 406,50
Karang Baru	-	-
Sekerak	-	-
Manyak Payed	1 719,20	1 754,00
Aceh Tamiang	8 155,90	8 431,20

Sumber : Dinas Pangan, Kelautan dan Perikanan Kabupaten Aceh Tamiang
 Source : Aceh Tamiang Food, Oceanary and Fisheries Office

Tabel
Table 5.4.18**Jumlah Produksi Perikanan Budidaya Tambak di
Kabupaten Aceh Tamiang Menurut Kecamatan (Kg), 2020
Number of Aquaculture Ponds Production in Aceh Tamiang
Regency By Sub District, 2020**

Nama Kecamatan Sub District Name	Jenis Komoditi Commodity Type			Jumlah/ Total (Unit)
	Udang Shrimp	Ikan Fish	Kepiting Cancer	
(1)	(2)	(3)	(4)	(5)
Tamiang Hulu	-	-	-	-
Bandar Pusaka	-	-	-	-
Kejuruan Muda	-	-	-	-
Tenggulun	-	-	-	-
Rantau	-	-	-	-
Kota Kualasimpang	-	-	-	-
Seruway	332 380	232 430	1700	-
Bendahara	120 110	23820	2 570	-
Banda Mulia	306 760	90 120	17 510	-
Karang Baru	-	-	-	-
Sekerak	-	-	-	-
Manyak Payed	426 830	127 770	48 910	-
Aceh Tamiang	1 186 080	474 140	70 690	-

Sumber : Dinas Pangan, Kelautan dan Perikanan Kabupaten Aceh Tamiang
Source : Aceh Tamiang Food, Oceanary and Fisheries Office

Tabel 5.4.19 Jumlah Produksi Perikanan Budidaya Tambak di Kabupaten Aceh Tamiang Menurut Kecamatan (Kg), 2020
Table Number of Aquaculture Ponds Production in Aceh Tamiang Regency By Sub District, 2020

Nama Kecamatan Sub District Name	Jenis Komoditi Commodity Type		
	Lele	Gurami	Nila
(1)	(2)	(3)	(4)
Tamiang Hulu	0,30	-	0,25
Bandar Pusaka	0,30	0,10	0,15
Kejuruan Muda	3 600,00	-	0,40
Tenggulun	1 050,00	0,55	1 300,00
Rantau	12 400,00	0,10	0,26
Kota Kualasimpang	1 700,00	-	-
Seruway	500,00	-	0,30
Bendahara	1 300,00	0,30	1 250,00
Banda Mulia	1 200,00	0,10	-
Karang Baru	14 100,00	0,45	0,90
Sekerak	0,20	0,10	-
Manyak Payed	-	-	0,20
Aceh Tamiang	35 850,80	1,70	2 552,46

Continued/Bersambung

Lanjutan Tabel/*Continued Table* 5.4.19

Nama Kecamatan Sub District Name	Jenis Komoditi Commodity Type			Jumlah/Total
	Patin	Bawal	Udang Galah	
(1)	(5)	(6)	(7)	(8)
Tamiang Hulu	0,20	0,40	-	1,15
Bandar Pusaka	0,15	-	-	0,70
Kejuruan Muda	-	-	-	3 600,40
Tenggulun	-	0,40	-	2 350,95
Rantau	-	-	-	12 400,36
Kota Kualasimpang	-	-	-	1 700,00
Seruway	-	-	-	500,30
Bendahara	-	-	-	2 550,30
Banda Mulia	-	-	-	1 200,10
Karang Baru	0,09	0,25	-	14 101,69
Sekerak	-	-	-	0,30
Manyak Payed	-	-	-	0,20
Aceh Tamiang	0,44	1,05	-	38 406,45

Sumber : Dinas Pangan, Kelautan dan Perikanan Kabupaten Aceh Tamiang
 Source : Aceh Tamiang Food, Oceanary and Fishseries Office



06

INDUSTRI, PERTAMBANGAN, DAN ENERGI *INDUSTRY, MINING, AND ENERGY*



Daya Terpasang
67 050 KW Pada Tahun 2020

Jumlah Pelanggan 67
362 Rumah Tangga dan
Usaha



Listrik Terjual
116 024 195 KWh



Data Mencerdaskan Bangsa

PENJELASAN TEKNIS

1. Pertambangan adalah suatu kegiatan pengambilan endapan bahan galian berharga dan bernilai ekonomis dari dalam kulit bumi, di bawah permukaan bumi, dan di bawah permukaan air.
2. Bahan tambang adalah hasil produksi dari kegiatan pertambangan yang merupakan sumber daya alam yang tidak dapat diperbarui.
3. Minyak bumi adalah campuran hidrokarbon dalam bentuk cair diperoleh dari lapisan kulit bumi.
4. Bahan galian adalah semua jenis mineral dan batuan kecuali mineral logam dan energi yang digali dan diproses untuk penggunaan akhir industri dan konstruksi.
5. Kapasitas listrik terpasang adalah total kapasitas dari seluruh mesin pembangkit listrik yang dioperasikan.
6. Listrik yang dibangkitkan adalah jumlah listrik yang dibangkitkan oleh seluruh mesin pembangkit listrik dan dinyatakan dalam satuan dasar Watt hours.

TECHNICAL NOTES

1. *Mining is an activity of taking valued quarried material from within the earth layer, under earth surface, and under water level.*
2. *Mine material is a natural resource as the production of mining operations that can not be renewed.*
3. *Crude oil is a mixture of hydrocarbon accuring in liquid phase in subsurface reservoir and remained liquid under atmospheric pressure.*
4. *Quarrying materials are all kinds of minerals and rocks except metals and energy minerals extracted and processed to manufacturing and construction industry.*
5. *Installed electricity capacity is the total capacity of all operated power plants machines.*
6. *Electricity generated is the amount of electricity generated by all power plant engine in Watt hours standard unit.*

7. Jumlah listrik/gas/air bersih yang terjual/ didistribusikan adalah banyaknya listrik/gas/air bersih yang disalurkan kepada para pelanggan.
 8. Kapasitas produksi potensial adalah hubungan antara output yang sebenarnya diproduksi dengan peralatan yang terpasang dan potensi output yang dapat diproduksi dengan peralatan terpasang tersebut, jika kapasitas sepenuhnya digunakan.
 9. Volume air bersih yang disalurkan adalah banyaknya air bersih yang disalurkan oleh perusahaan air bersih (dalam satuan m³). Semakin besar volume air bersih yang disalurkan maka akan semakin terpenuhi kebutuhan konsumen akan air bersih.
 10. Industri manufaktur adalah suatu kegiatan ekonomi yang melakukan kegiatan mengubah suatu barang dasar secara mekanis, kimia, atau dengan tangan sehingga menjadi barang jadi/setengah jadi, dan atau barang yang kurang nilainya menjadi barang yang lebih tinggi nilainya, dan sifatnya lebih dekat kepada pemakai akhir. Termasuk dalam kegiatan ini adalah jasa industri dan pekerjaan perakitan.
 11. Jasa industri adalah kegiatan industri yang melayani keperluan
7. *Sold/distributed electricity/gas/cleaned water is total electricity/gas/cleaned water distributed to customers.*
 8. *Potential capacity production is relationship between output that is actually produced with the installed equipment, and the potential output which could be produced with it, if capacity was fully used.*
 9. *Volume of water distributed is the amount of water that can be distributed by the water company (in units of m³). The greater the volume of water distributed it will be increasingly fulfilled the needs of consumers for clean.*
 10. *Manufacturing industry is defined as an economic activity processing basic goods mechanically, chemicals or manually into final or intermediate goods. It is also defined as processing of lower value goods into higher value goods as final or intermediate products. The activities also include services for manufacturing and assembling.*
 11. *Services for manufacturing is defined as a manufac- turing*

pihak lain. Pada kegiatan ini bahan baku disediakan oleh pihak lain sedangkan pihak pengolah hanya melakukan pengolahannya dengan mendapat imbalan sebagai balas jasa (upah maklon).

activity which serving other manufacturing establishments. In this case, raw materials are supplied by others while the workers are paid as a compensation for processing raw materials.

12. Perusahaan atau usaha industri adalah suatu unit (kesatuan) usaha yang melakukan kegiatan ekonomi, bertujuan menghasilkan barang atau jasa, terletak pada suatu bangunan atau lokasi tertentu, dan mempunyai catatan administrasi tersendiri mengenai produksi dan struktur biaya serta ada seorang atau lebih yang bertanggung jawab atas usaha tersebut.
 13. Industri manufaktur dikelompokkan ke dalam 4 golongan berdasarkan banyaknya pekerja, yaitu: industri besar (100 orang pekerja atau lebih), industri sedang/menengah (20–99 orang pekerja), industri kecil (5–19 orang pekerja), dan industri mikro (1–4 orang pekerja).
 14. Output adalah nilai keluaran yang dihasilkan dari proses kegiatan industri yang berupa barang yang dihasilkan, tenaga listrik yang dijual, jasa industri, keuntungan jual beli, penambahan stok barang setengah jadi, dan penerimaan lain.
12. *A manufacturing establishment is defined as a production unit engaged in economic activity, producing goods or services, located in a building or in a certain location, keeping a business record concerning the production and cost structure, and having a person or more that are responsible to those activities.*
 13. *Manufacturing industries are categorized into four groups, based on the number of employees: large scale manufacturing (100 employees or more), medium scale manufacturing (20–99 employees), small scale manufacturing (5–19 employees), and micro industry (1–4 employees).*
 14. *Output is defined as total value of all processed goods which include production, electricity sold, industrial services, profits, change in stocks and other incomes.*

15. Nilai tambah adalah besarnya output dikurangi besarnya nilai input (antara).
 16. Pengeluaran untuk tenaga kerja adalah merupakan imbalan atas jasa-jasa yang telah dikorbankan oleh pekerja untuk pihak lain yang meliputi upah/gaji, upah lembur, hadiah, bonus dan sejenisnya, iuran dana pensiun, tunjangan sosial, tunjangan kecelakaan, dan lainnya.
15. *Value added is defined as subtraction from output to input.*
 16. *Labor cost is defined as compensation for workers in the form of money and goods. Labor cost covers wage and salary, overtime pay, bonus in cash and goods, pension funds, social allowance, accident allowance, etc.*

<https://acehtamiangkab.bps.go.id>

ULASAN**DESCRIPTION**

Produksi listrik selama tahun 2020 sebanyak 123.091.094 kWh dengan jumlah daya terpasang sebesar 67.050 kW. Produksi listrik meningkat sebanyak 6,51 persen dari tahun 2019. Daya listrik yang terpasang juga meningkat sebesar 24,28 persen dari tahun sebelumnya. Jumlah listrik yang terjual sebanyak 116.024.195 kWh dan sebanyak 6.175.437 kWh jumlah daya listrik yang susut/hilang.

Pelanggan yang menggunakan air dari PDAM Tirta Tamiang sebanyak 20.940 orang, di mana sebanyak 83,63 persen pelanggan berasal dari rumah tangga, sebanyak 7,10 persen berasal dari niaga, dan sebanyak 1,41 persen berasal dari instansi pemerintah. Air yang disalurkan mencapai 4,14 ribu m³.

Jumlah perusahaan/usaha industri di Kabupaten Aceh Tamiang sebanyak 893 unit. Perusahaan/usaha industri terbanyak berada di Kecamatan Rantau yaitu sebanyak 196 unit, Karang Baru sebanyak 156 unit, Seruway sebanyak 133 unit, dan Kota Kualasimpang sebanyak 128 unit. Lapangan usaha yang paling banyak digeluti oleh para pengusaha Aceh Tamiang adalah di bidang pangan sebanyak 46,81 persen, dan bengkel sebanyak 17,58 persen.

Jumlah Usaha Menengah Kecil (UMK) di Kabupaten Aceh Tamiang sebanyak 4.297 unit, meningkat 30,17 persen dari tahun sebelumnya. Jumlah UMK terbanyak berada di Kecamatan Karang Baru yaitu sebanyak 1.079 unit atau sebanyak 25,11 persen.

Electricity production during 2020 was 123,091,094 kWh with a total installed electricity power of 67,050 kW. Electricity production increased by 6.51 percent from 2019. The installed electricity power also increased by 24.28 percent from the previous year. The amount of electricity sold was 116,024,195 kWh and 6,175,437 kWh of the amount of electricity shrinkage / lost.

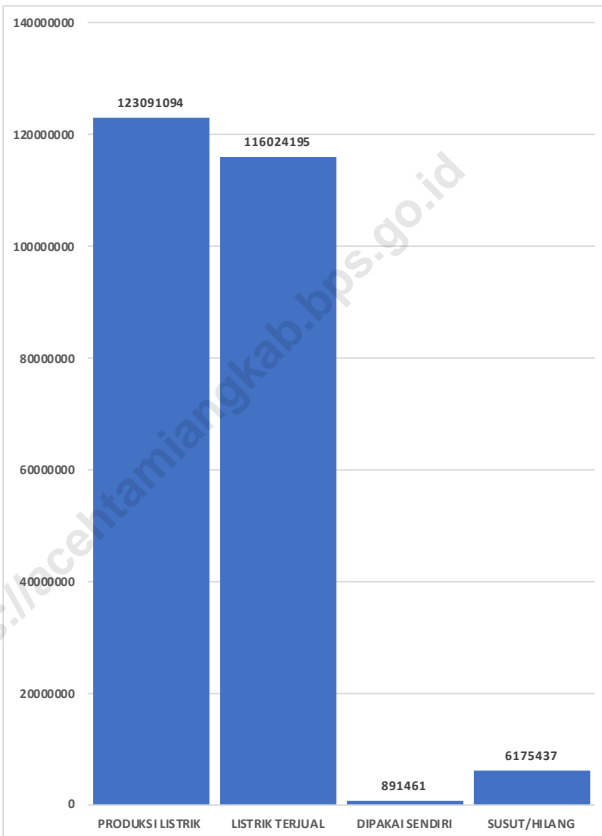
There are 20,940 customers who use water from PDAM Tirta Tamiang, amounting to 83.63 percent of customers come from households, amounting to 7.10 percent come from commerce, and amounting to 1.41 percent come from government agencies. The distributed water reaches 4.14 thousand m³.

The number of companies / industrial enterprises in Aceh Tamiang Regency is 893 units. The largest number of industrial companies / businesses are in Rantau District with 196 units, Karang Baru with 156 units, Seruway with 133 units, and Kota Kualasimpang with 128 units. Aceh Tamiang entrepreneurs are mostly involved in the business fields in the food sector with 46.81 percent, and workshops with 17.58 percent.

The number of Small and Medium Enterprises (MSEs) in Aceh Tamiang Regency was 4,297 units, an increase of 30.17 percent from the previous year. The highest number of MSEs was in Karang Baru District, as many as 1,079 units or 25.11 percent.

Gambar
Figures 6.1

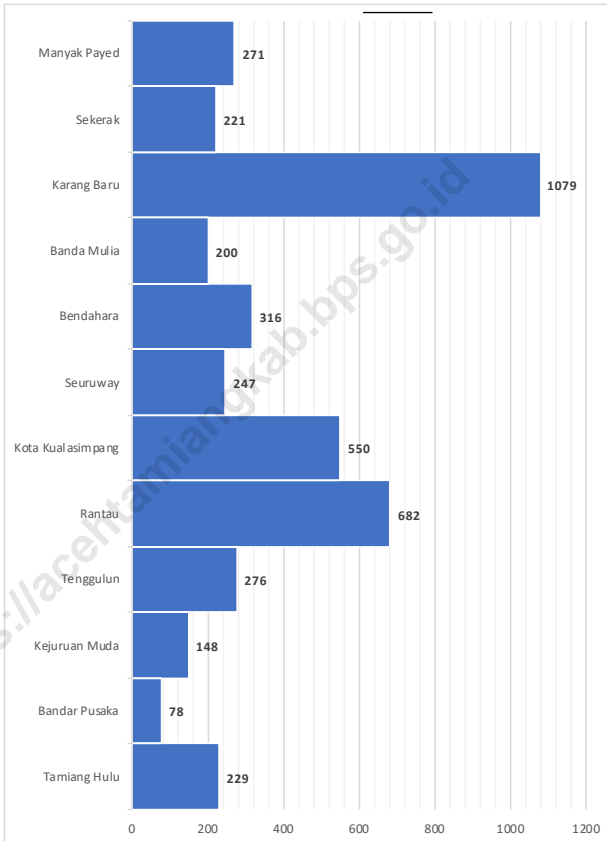
**Produksi, dan Distribusi Listrik PT. PLN (Persero)
pada Cabang/Ranting PLN Menurut Kecamatan di
Kabupaten Aceh Tamiang, 2020**
*Production, and Distribution of PT. PLN (Persero) at PLN
Branch by Subdistrict in Aceh Tamiang Regency, 2020*



Sumber/Source : PT. PLN Aceh Tamiang/ PT. PLN Aceh Tamiang

Gambar 6.2
Figures

Jumlah Usaha Menengah Kecil di Kabupaten Aceh Tamiang Menurut Kecamatan, 2020
Number of Small Middle Industries in Aceh Tamiang Regency by Sub District, 2020



Sumber/Source : Dinas Koperasi, Usaha Kecil Menengah dan Perindustrian Kabupaten Aceh Tamiang / Aceh Tamiang Cooperatives, Small Businesses and Industries office

Tabel
Table 6.1.1**Daya Terpasang, Produksi, dan Distribusi Listrik PT. PLN (Persero) pada Cabang/Ranting PLN Menurut Kecamatan di Kabupaten Aceh Tamiang, 2020**
Installed Electricity Power, Production, and Distribution of PT. PLN (Persero) at PLN Branch by Subdistrict in Aceh Tamiang Regency, 2020

Tahun Year	Daya Terpasang Installed Electricity Power (KW)	Produksi Listrik Electricity Production (KWh)	Listrik Terjual Electricity Sold (KWh)	Dipakai Sendiri Own Used (KWh)	Susut/ Hilang Shrinkage/ Lost (KWh)
(1)	(2)	(3)	(4)	(5)	(6)
2015 ¹	49 076	96 572 095	65 083 972 383	86 971 257	9 513 924
2016 ¹	52 784	104 622 562	86 674 267 330	-	11 819 021
2017 ¹	57 218	106 106 718	88 054 577 401	96 106 625	9 698 168
2018 ¹	60 246	109 269 720	95 660 657 851	101 269 576	8 000 144
2019 ²	53 952	115 570 147	106 099 902	750 321	8 719 924
2020 ²	67 050	123 091 094	116 024 195	891 461	6 175 437

Catatan/Note: ¹Tahun 2015 – 2018 jumlah listrik yang terjual dan dipakai sendiri dalam satuan KWh Ripuah

²Tahun 2019 keatas jumlah listrik yang terjual dan dipakai sendiri dalam satuan KWh

Sumber/Source: PT. PLN Aceh Tamiang/ PT. PLN Aceh Tamiang

Tabel
Table 6.1.2**Jumlah Pelanggan Listrik Menurut Kecamatan di
Kabupaten Aceh Tamiang, 2020**
**Number of Electricity Customers by Subdistrict in Aceh
Tamiang Regency, 2020**

Kecamatan Subdistrict	2020
(1)	(2)
Tamiang Hulu ¹	*
Bandar Pusaka ¹	*
Kejuruan Muda ¹	*
Tenggulun ¹	*
Rantau ¹	*
Kota Kualasimpang ¹	*
Seruway ¹	*
Bendahara ¹	*
Banda Mulia ¹	*
Karang Baru ¹	*
Sekerak ¹	*
Manyak Payed ¹	*
Aceh Tamiang	67 362

Catatan/Note: ¹Angka per kecamatan tidak dapat ditampilkan
 Sumber/Source: PT. PLN Aceh Tamiang/ PT. PLN Aceh Tamiang

Tabel 6.1.3 Jumlah Pelanggan dan Air yang Disalurkan Menurut Kecamatan di Kabupaten Aceh Tamiang, 2020
Table *Number of Customers and Distributed Water by Subdistrict in Aceh Tamiang Regency, 2020*

Kecamatan Subdistrict	Pelanggan Number of Customers	Air Disalurkan Distributed Water (m ³)	Nilai (000 Rupiah)
(1)	(2)	(3)	(4)
Tamiang Hulu	638	76 267	328 482 750
Bandar Pusaka	265	8 395	49 681 550
Kejuruan Muda	2 581	517 147	1 993 435 450
Tenggulun	0	-	-
Rantau	1 676	336 279	1 343 476 550
Kota Kualasimpang	3 205	646 492	2 872 287 200
Seruway	1 463	249 204	960 178 450
Bendahara	2 077	350 682	1 397 989 250
Banda Mulia	644	94 482	389 519 050
Karang Baru	5 690	1 540 857	6 901 193 600
Sekerak	128	15 621	60 860 250
Manyak Payed	1 170	309 827	1 458 254 300
Lain-lain (Non Aktif)	1 403	-	-
Aceh Tamiang	20 940	4 145 253	17 755 358 400

Catatan/Note:

Sumber/Source:

PDAM Tirta Tamiang Kabupaten Aceh Tamiang/ Aceh Tamiang Tirta Tamiang Water Company

Tabel
Table 6.1.4**Jumlah Pelanggan dan Air yang Disalurkan Menurut Jenis Pelanggan di Kabupaten Aceh Tamiang, 2020**
Number of Customers and Distributed Water by Type of Costumers in Aceh Tamiang Regency, 2020

Kecamatan Subdistrict	Pelanggan Number of Customers	Air Disalurkan Distributed Water (m³)	Nilai Value (Rp)
(1)	(2)	(3)	(4)
Sosial	242	130 457	355 3330
Rumah Tangga	17 513	3 207 648	12 318 167 750
Instansi Pemerintah	295	490 234	3 077 505 200
Niaga	1 487	316 914	24 352 450
Industri	-	-	-
Khusus	-	-	-
Non Aktif	1 403	-	-
Aceh Tamiang	20 940	4 145 253	17 755 358 400

Catatan/Note:

Sumber/Source: PDAM Tirta Tamiang Kabupaten Aceh Tamiang/ Aceh Tamiang Tirta Tamiang Water Company

Tabel 6.1.5 Banyaknya Unit Instalasi Pengolahan Air (IPA) di Kabupaten Aceh Tamiang Menurut Kecamatan, 2020
Number of Unit of Water Treatment Plant in Aceh Tamiang Regency by Subdistrict, 2020

Kecamatan Subdistrict	Banyaknya Pengolahan	Kapasitas (Liter/Detik)
(1)	(2)	(3)
Tamiang Hulu	1	20
Bandar Pusaka	1	20
Kejuruan Muda	1	20
Tenggulun	-	-
Rantau	1	40
Kota Kualasimpang	2	30
Seruway	1	20
Bendahara	1	20
Banda Mulia	-	-
Karang Baru	2	200
Sekerak	-	-
Manyak Payed	-	-
Aceh Tamiang	10	370

Catatan/Note:

Sumber/Source: PDAM Tirta Tamiang Kabupaten Aceh Tamiang/ Aceh Tamiang Tirta Tamiang Water Company

Tabel
Table 6.1.6**Banyaknya Pelanggan dan Air yang Disalurkan oleh PDAM di Kabupaten Aceh Tamiang Menurut Golongan, 2020**
Number of Customer and Water Distributed by PDAM in Aceh Tamiang Regency by Customer Classification, 2020

Golongan		Banyaknya Pelanggan	Air Yang Disalurkan (M3)
(1)		(2)	(3)
Golongan I	Sosial		
	1. Sosial Umum (SU)	199	82 633,00
	2. Sosial Khusus (SK)	58	47 824,00
Golongan II	Non Niaga	-	
	1. Rumah Tangga A (RT.1) A	11 603	1 933 570,00
	2. Rumah Tangga A (RT.2) B	6 825	1 192 701,00
	3. Rumah Tangga A (RT.3) C	225	71 712,00
	4. Rumah Tangga A (RT.4) D	23	9 665,00
Golongan III	Niaga		
	1. Niaga Kecil (N-1)	1 663	300 319,00
	2. Niaga Menengah (N-2)	16	15 087,00
	3. Niaga Niaga Besar (N-3)	1	1 508,00
	- Instansi Pemerintah (IP)	327	490 234,00
Lain-lain			
	- Karyawan		
	- Non Aktif		
Aceh Tamiang		20 940	4 145 253,00

Catatan/Note:

Sumber/Source:

PDAM Tirta Tamiang Kabupaten Aceh Tamiang/ Aceh Tamiang Tirta Tamiang Water Company

Tabel
Table 6.1.7**Banyaknya Air yang Disalurkan Setiap Bulan di
Kabupaten Aceh Tamiang, 2020**
**Number of Amount of Water Distributed Per Month in Aceh
Tamiang Regency, 2020**

Kecamatan Subdistrict	Kapasitas (Liter/Detik)
(1)	(2)
Januari	320 870
Februari	310 818
Maret	338 468
April	341 754
Mei	328 537
Juni	378 080
Juli	322 943
Agustus	362 778
September	358 749
Oktober	353 791
November	360 463
Desember	368 002
Jumlah	4 145 253

Catatan/Note:

Sumber/Source: PDAM Tirta Tamiang Kabupaten Aceh Tamiang/ Aceh Tamiang Tirta Tamiang Water Company

Tabel
Table 6.1.8**Keadaan Keuangan Perusahaan Daerah Air Minum Tirta
Tamiang di Kabupaten Aceh Tamiang, 2020**
*Financial Condition of PDAM Tirta Tamiang in Aceh Tamiang
Regency, 2020*

Rincian Pendapatan	Jumlah/Total (Rupiah)		
	2018	2019	2020
(1)	(2)	(3)	(4)
Jumlah Pendapatan Usaha	16 568 797 310	17 765 511 410	19 487 235 825
Pendapatan Rekening Air	14 686 454 750	15 827 183 378	17 239 113 400
Pendapatan Non Air	1 882 342 560	1 938 328 032	2 248 122 425
Jumlah Beban Pokok Usaha	8 342 172 902	9 928 103 227	11 167 480 594
Beban Sumber Air	855 653 699	1 441 948 375	1 509 013 382
Beban Pengolahan Air	5 550 776 890	6 217 907 235	7 087 213 123
Beban Transmisi dan Distribusi	1 935 742 313	2 268 247 617	2 571 254 088
Laba Kotor	8 226 624 408	7 837 408 183	8 319 755 231
Beban Umum dan Administrasi	7 908 245 445	7 434 297 417	8 157 280 708
Pendapatan (Beban) Lain-lain	7 012 389	9 627 553	4 520 786
Pendapatan Lain-lain	8 940 940	12 188 372	50 803 098
Beban Lain-lain	1 928 551	2 560 819	46 282 312
Laba (Rugi) Sebelum Pajak	325 391 352	412 738 319	166 995 309
Pajak Penghasilan	0	0	0
Laba (Rugi) setelah Pajak	325 391 352	412 738 319	166 995 309

Catatan/Note:

Sumber/Source: PDAM Tirta Tamiang Kabupaten Aceh Tamiang/ Aceh Tamiang Tirta Tamiang Water Company

Tabel 6.1.9 **Jumlah Panjang Pipa Jaringan PDAM Tirta Tamiang Tahun 2015 - 2020**
Table 6.1.9 **Total Length of Network Pipe for PDAM Tirta Tamiang, 2015-2020**

Kecamatan Subdistrict	Diameter	Tahun / Year					
		2015	2016	2017	2018	2019	2020
(1)	(2)	(3)	(4)				
Kuala Simpang	50 mm	8.849	9.249	9.510	9.510	9.540	9.690
	75 mm	2.341	2.541	3.146	3.146	3.152	3.152
	100 mm	4.653	5.453	5.453	5.453	5.453	5.453
	150 mm	5.874	5.910	5.910	5.910	5.910	5.910
	200 mm	1.318	1.318	1.318	1.318	1.318	1.318
Karang Baru	50 mm	23.901	24.511	25.152	25.680	26.796	29.400
	75 mm	11.454	11.884	12.659	12.827	13.059	15.843
	100 mm	4.574	4.874	5.152	5.875	6.225	8.301
	150 mm	14.017	14.017	14.017	15.434	15.434	15.434
	200 mm	-	-	-	-	-	-
	300 mm	22.854	22.854	22.854	22.854	22.854	22.854
Bendahara	50 mm	5.314	5.744	5.744	7.802	12.707	15.730
	75 mm	7.278	9.913	9.913	12.198	13.018	17.841
	100 mm	9.500	10.491	10.491	14.091	14.091	18.648
	150 mm	4.200	4.200	4.200	4.200	4.200	4.200
	200 mm	5.548	14.442	14.442	14.442	14.442	14.442
	300 mm	-	-	-	-	-	-
Seruway	50 mm	5.000	5.000	5.000	5.000	9.342	14.758
	75 mm	2.500	2.500	2.500	3.200	4.494	5.749
	100 mm	4.500	4.500	4.500	4.500	4.518	4.518
	150 mm	2.000	2.000	2.000	2.000	2.000	2.000
	200 mm	600	600	600	600	600	600
	300 mm	-	-	-	-	-	-

Continued/Bersambung

Lanjutan Tabel/Continued Table 6.1.9

Kecamatan Subdistrict	Diameter	Tahun / Year					
		2015	2016	2017	2018	2019	2020
(1)	(2)	(3)	(4)				
Kejuruan Muda	50 mm	10.000	10.000	10.687	11.374	12.821	16.309
	75 mm	2.000	2.000	2.065	2.130	2.130	2.470
	100 mm	4.000	4.000	4.750	5.500	5.670	5.880
	150 mm	2.500	2.500	2.500	2.500	2.500	2.500
	200 mm	1.600	1.600	2.840	4.080	4.080	4.080
	300 mm	-	-	-	-	-	-
Rantau	50 mm	-	2.200	2.344	2.344	2.344	4.104
	75 mm	-	4.500	4.500	4.500	4.524	6.084
	100 mm	-	7.100	7.100	7.100	7.106	8.332
	150 mm	-	1.100	1.100	1.100	1.100	2.314
	200 mm	-	12	12	12	12	1.226
	250 mm	-	11.409	11.409	11.409	11.409	12.623
Tamiang Hulu	300 mm	-	-	-	-	-	-
	50 mm	30	430	430	1.181	1.181	2.494
	75 mm	1.110	1.610	1.610	3.350	3.350	5.026
	100 mm	1.200	1.700	1.700	6.178	6.178	9.373
	150 mm	4.080	11.180	11.180	13.750	13.750	13.750
	200 mm	1.200	1.200	1.200	-	-	-
Bandar Pusaka	300 mm	-	-	-	-	-	-
	50 mm	-	-	-	800	800	932
	75 mm	-	-	-	-	-	-
	100 mm	-	-	-	858	858	858
	150 mm	-	-	-	318	318	318
	200 mm	-	-	-	4.374	4.374	4.374
Bandar Pusaka	250 mm	-	-	-	-	-	-
	300 mm	-	-	-	-	-	-

Catatan/Note:

Sumber/Source:

PDAM Tirta Tamiang Kabupaten Aceh Tamiang/ Aceh Tamiang Tirta Tamiang Water Company

Tabel 6.1.10
Table**Jumlah Perusahaan/Usaha Industri di Kabupaten Aceh Tamiang Menurut Kecamatan, 2020**
Number of Industry Company/Effort in Aceh Tamiang Regency by Sub District, 2020

Kecamatan Subdistrict	Jenis Industri/Industry type			Jumlah/Total
	Industri Dasar/ Base Industry	Aneka Industri / Industries	Industri Kecil/Small Industry	
(1)	(2)	(3)	(4)	(5)
Tamiang Hulu	1	0	27	28
Bandar Pusaka	0	1	29	30
Kejuruan Muda	4	3	47	54
Tenggulun	1	0	27	28
Rantau	1	0	196	197
Kota Kualasimpang	0	1	128	129
Seruway	2	0	133	135
Bendahara	0	0	60	60
Banda Mulia	0	1	34	35
Karang Baru	2	3	156	161
Sekerak	1	0	8	9
Manyak Payed	1	0	48	49
Aceh Tamiang	13	9	893	915

Catatan/Note:

Sumber/Source:

Dinas Koperasi, Usaha Kecil Menengah dan Perindustrian Kabupaten Aceh Tamiang / Aceh Tamiang Cooperatives, Small Businesses and Industries office

Tabel 6.1.11
Table**Jumlah Perusahaan/Usaha Industri di Kabupaten Aceh Tamiang Menurut Lapangan Usaha, 2020**
Number of Industry Company/Effort in Aceh Tamiang Regency by Work Fields, 2020

Lapangan Usaha/Work Fields	Jenis Industri Industry type			Jumlah Total
	Usaha Menengah Besar/Big-Middle Industry	Usaha Menengah Kecil/Small Middle Industries	Usaha Rumah Tangga/House holds Industry	
(1)	(2)	(3)	(4)	(5)
Pangan	0	1	418	419
Sandang	0	0	73	73
Furniture	0	1	72	73
Percetakan	0	0	1	1
Kimia	13	0	0	13
Bahan Bangunan	0	7	73	76
Logam Dasar	0	0	25	25
Transportasi	0	0	0	73
Lainya	0	0	231	231
Aceh Tamiang	13	9	893	915

Catatan/Note:

Sumber/Source:

Dinas Koperasi, Usaha Kecil Menengah dan Perindustrian Kabupaten Aceh Tamiang / Aceh Tamiang Cooperatives, Small Businesses and Industries office

Tabel 6.1.12
Table**Jumlah Unit Usaha Industri Kecil Formal dan Non Formal di Kabupaten Aceh Tamiang, 2020**
Number of Formal and Non Formal Small Industries in Aceh Tamiang Regency, 2020

Kecamatan Subdistrict	Unit Usaha / Establishment Unit	
	Formal / Formal	Non Formal / Non Formal
(1)	(2)	(3)
Tamiang Hulu	1	27
Bandar Pusaka	1	29
Kejuruan Muda	7	47
Tenggulun	1	27
Rantau	1	196
Kota Kualasimpang	1	128
Seuruway	2	133
Bendahara	0	60
Banda Mulia	1	34
Karang Baru	5	156
Sekerak	1	8
Manyak Payed	1	48
Jumlah	22	893

Catatan/Note:

Sumber/Source:

Dinas Koperasi, Usaha Kecil Menengah dan Perindustrian Kabupaten Aceh Tamiang / Aceh Tamiang Cooperatives, Small Businesses and Industries office

Tabel 6.1.13
Table**Jumlah Tenaga Kerja Industri Kecil Formal dan Non Formal di Kabupaten Aceh Tamiang, 2020**
Number of Labors at Formal and Non Formal Small Industries in Aceh Tamiang Regency, 2020

Kecamatan Subdistrict	Tenaga Kerja / Labors	
	Formal / Formal	Non Formal / Non Formal
(1)	(2)	(3)
Tamiang Hulu	52	72
Bandar Pusaka	21	80
Kejuruan Muda	196	192
Tenggulun	55	60
Rantau	68	490
Kota Kualasimpang	12	447
Seuruway	75	360
Bendahara	0	182
Banda Mulia	11	105
Karang Baru	178	458
Sekerak	38	16
Manyak Payed	134	218
Jumlah	840	2 680

Catatan/Note:

Sumber/Source:

Dinas Koperasi, Usaha Kecil Menengah dan Perindustrian Kabupaten Aceh Tamiang / Aceh Tamiang Cooperatives, Small Businesses and Industries office

Tabel 6.1.14
Table**Jumlah Usaha Menengah Kecil di Kabupaten Aceh Tamiang Menurut Kecamatan, 2019-2020**
Number of Small Middle Industries in Aceh Tamiang Regency by Sub District, 2019-2020

Kecamatan Subdistrict	2019	2020
(1)	(2)	(3)
Tamiang Hulu	106	229
Bandar Pusaka	54	78
Kejuruan Muda	191	148
Tenggulun	194	276
Rantau	567	682
Kota Kualasimpang	773	550
Seuruway	214	247
Bendahara	248	316
Banda Mulia	106	200
Karang Baru	367	1 079
Sekerak	46	221
Manyak Payed	735	271
Jumlah	3 301	4 297

Catatan/Note:

Sumber/Source:

Dinas Koperasi, Usaha Kecil Menengah dan Perindustrian Kabupaten Aceh Tamiang / Aceh Tamiang Cooperatives, Small Businesses and Industries office

Tabel 6.1.15
Table**Jumlah Nilai Produksi, Investasi Industri Kecil Formal dan Non Formal di Kabupaten Aceh Tamiang Menurut Kecamatan, 2020**
Number of Value of Production, Formal and Non formal of Small Industries in Aceh Tamiang Regency by Sub District, 2020

Kecamatan Subdistrict	Nilai Produksi / Value of Production	
	Formal (000) / Formal (000)	Non Formal (000) / Non Formal (000)
(1)	(2)	(3)
Tamiang Hulu	0	3 141 500
Bandar Pusaka	0	3 753 280
Kejuruan Muda	138 000	8 934 456
Tenggulun	0	2 293 000
Rantau	298 000	27 654 436
Kota Kualasimpang	1 302 500	28 648 540
Seuruway	0	113 943 136
Bendahara	1 440 000	12 966 380
Banda Mulia	30 000	56 178 760
Karang Baru	50 000	19 006 422
Sekerak	0	356 000
Manyak Payed	704 000	225 061 640
Jumlah	3 962 500	501 937 550

Catatan/Note:

Sumber/Source:

Dinas Koperasi, Usaha Kecil Menengah dan Perindustrian Kabupaten Aceh Tamiang / Aceh Tamiang Cooperatives, Small Businesses and Industries office

Tabel 6.1.16
Table**Jumlah Nilai Investasi, Investasi Industri Kecil Formal dan Non Formal di Kabupaten Aceh Tamiang Menurut Kecamatan, 2020**
Number of Value of Investmen, Formal and Non formal of Small Industries in Aceh Tamiang Regency by Sub District, 2020

Kecamatan Subdistrict	Nilai Investasi / Value of Investmen	
	Formal (000) / Formal (000)	Non Formal (000) / Non Formal (000)
(1)	(2)	(3)
Tamiang Hulu	0	927 000
Bandar Pusaka	0	660 000
Kejuruhan Muda	150 000	2 517 000
Tenggulun	0	388 000
Rantau	155 000	2 564 500
Kota Kualasimpang	220 000	5 676 100
Seuruway	0	1 878 500
Bendahara	50 000	1 009 100
Banda Mulia	30 000	738 000
Karang Baru	50 000	17 321 942
Sekerak	0	356 000
Manyak Payed	340 000	21 882 640
Jumlah	995 000	55 918 782

Catatan/Note:
Sumber/Source:

Dinas Koperasi, Usaha Kecil Menengah dan Perindustrian Kabupaten Aceh Tamiang / Aceh Tamiang Cooperatives, Small Businesses and Industries office

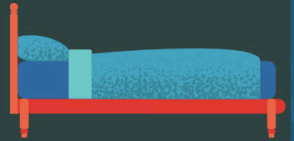
07

PARIWISATA
TOURISM



Terdapat 7 Hotel Pada Tahun
2020 di Aceh Tamaing

Dengan total 136 kamar
tidur dengan
kapasitas 243 tempat
tidur



Rata-rata lama menginap
1,6 hari yang merupakan
kunjungan domestik



Data Mencerdaskan Bangsa

PENJELASAN TEKNIS

1. Pariwisata
Konsep dan definisi pariwisata mengikuti rekomendasi World Tourism Organization (WTO) dan International Union of Office Traver Organization (IUOTO).

Definisi ini mencakup 2 (dua) katagori wisatawan mancanegara yaitu :

- a. Wisatawan (turis) ialah setiap pengunjung seperti definisi diatas yang tinggal paling sedikit 24 jam. akan tetapi tidak lebih dari 1 (satu) tahun di tempat yang di kunjungi. dengan maksud antara lain: berlibut. rekreasi. olah raga. bisnis. menghadiri pertemuan. studi dan kunjungan dengan alasan kesehatan.
- b. Excursionist ialah pengunjung seperti definisi diatas yang tinggal kurang dari 24 jam di tempat yang dikunjungi (termasuk "Cruisers") Cruise passanger ialah setiap pengunjung yang tiba di suatu negara dimana mereka tidak menginap di akomodasi yang tersedia di negara tersebut. misalnya dengan kapal laut.

TECHNICAL NOTES

1. Tourism
The concept and definition of tourism refers to the recommendatation of the world tourism Organization (WTO) and International Union of Offices Traver Organization (IUTO).

This definition covers two categories of foreign visitors. namely :

- b. *Tourist is any visitor staying for at least 24 hours. but not more than one year. in the country visited. with the intention of visiting. and for any of these purposes : Pleasure. recreation and sports business, visiting friends and relatives. missions. attending meetings. conferences. visit for health reasons and study.*
- c. *Excursionist is any visitor staying less than 24 hours in the country visited including "Cruise Passengers". i.e. visitors arriving in a country without staying in any accommodation available in the visited country.*

3. Akomodasi ialah suatu usaha yang menggunakan suatu bangunan atau sebagian bangunan yang disediakan secara khusus. dan setiap orang dapat menginap. makan serta memperoleh pelayanan dan fasilitas lainnya dengan pembayaran. Akomodasi dibedakan antara hotel dan akomodasi lainnya. Ciri khusus dari hotel adalah mempunyai restoran yang berada di bawah manajemen hotel tersebut.
4. Rata-rata lama tinggal adalah rata-rata waktu tinggal wisatawan mancanegara di Indonesia untuk satu kali kunjungan.
5. Usaha penyediaan akomodasi adalah usaha yang menyediakan pelayanan penginapan yang dapat dilengkapi dengan pelayanan pariwisata lainnya. Usaha penyediaan akomodasi dapat berupa hotel, vila, pondok wisata, bumi perkemahan, persinggahan karavan, dan akomodasi lainnya yang digunakan untuk tujuan pariwisata.
4. *An accommodation is an establishment using a building or a part of a building, prepared commercially for any person to stay, eat and obtain service as well as other facilities. ccommodation is segregated into hotel and other accommodations. The special characteristic of a hotel is having a restaurant under the hotel management.*
5. *Average length of stay is the average stay duration of foreign visitor in Indonesia for one trip.*
6. *The business of providing accommodation is a business that provides specialty services that can be equipped with other tourism services. It includes hotel, villa, cottage, camping , caravan stop, and other accommodation that are used for tourism purposes.*

ULASAN

Kabupaten Aceh Tamiang sudah terfasilitasi dengan 7 unit akomodasi. Terletak di tiga kecamatan yaitu Kecamatan Karang Baru, Kota Kualasimpang, dan Rantau. Di Karang Baru, terdapat Hotel Morielisa, Hotel Grand Arya, Hotel Sederhana, dan Wisma Sangka Pane. Di Kota Kualasimpang, terdapat Hotel Mori dan Losmen Kualasimpang. Kemudian, di Rantau, terdapat Wisma Jeumpa. Jumlah kamar dari seluruh akomodasi sebanyak 136 kamar dengan 243 tempat tidur.

Tidak ada tamu asing yang menginap di akomodasi Aceh Tamiang. Rata-rata lama menginap tamu domestik selama 1 hingga 2 hari. Rata-rata terlama tamu menginap terjadi pada Bulan April 2020 yaitu selama 3 hingga 4 hari.

Rumah makan/restoran sudah tersebar di seluruh kecamatan, walaupun di Kecamatan Bandar Pusaka dan Banda Mulia hanya memiliki 1 rumah makan/restoran. Rumah makan/restoran di Kabupaten Aceh Tamiang sebanyak 117 unit. Rumah makan/restoran terbanyak terdapat di Kecamatan Karang Baru yaitu sebanyak 39 unit dan di Kota Kualasimpang sebanyak 22 unit.

Kabupaten Aceh Tamiang memiliki 73 Objek Wisata. Tempat yang sudah ramai dikunjungi di antaranya Gunung Pandan, Kuala Paret, Air Terjun Tujuh Tingkat, Air Terjun Seribu, dan Wisata Kolam Renang.

DESCRIPTION

Aceh Tamiang Regency has been facilitated with 7 accommodation units. It is located in three districts, namely Karang Baru District, Kota Kualasimpang, and Rantau. In Karang Baru, there are Morielisa Hotel, Grand Arya Hotel, Sederhana Hotel, and Wisma Sangka Pane. In Kota Kualasimpang, there are Mori Hotel and Kualasimpang Inn. Then, in Rantau there is Jeumpa Guest House. The total number of rooms of all accommodation is 136 rooms with 243 beds.

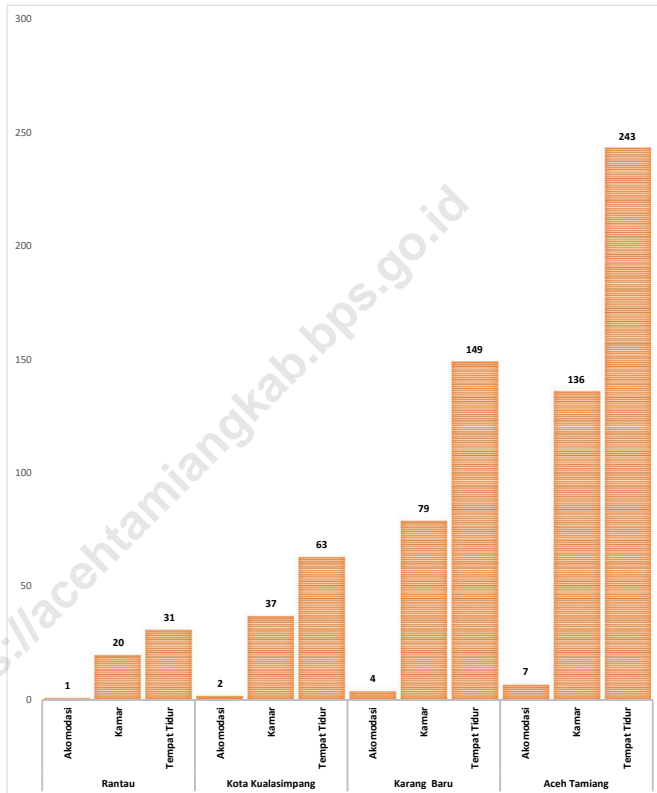
There are no foreign guests staying at Aceh Tamiang accommodation. The average length of stay for domestic guests is 1 to 2 days. The longest average stay occurred in April 2020, which is for 3 to 4 days.

Restaurants are scattered in all districts, although in Bandar Pusaka and Banda Mulia Districts only have 1 restaurant. Aceh Tamiang District has 117 restaurants. The largest number of restaurants are in Karang Baru District, with 39 units and in Kota Kualasimpang with 22 units.

Aceh Tamiang Regency has 73 Tourism Objects. Places that are already crowded include Gunung Pandan, Kuala Paret, Tujuh Tingkat Waterfalls, Seribu Waterfalls, and Swimming Pool Tours.

Gambar 7.1
Figures

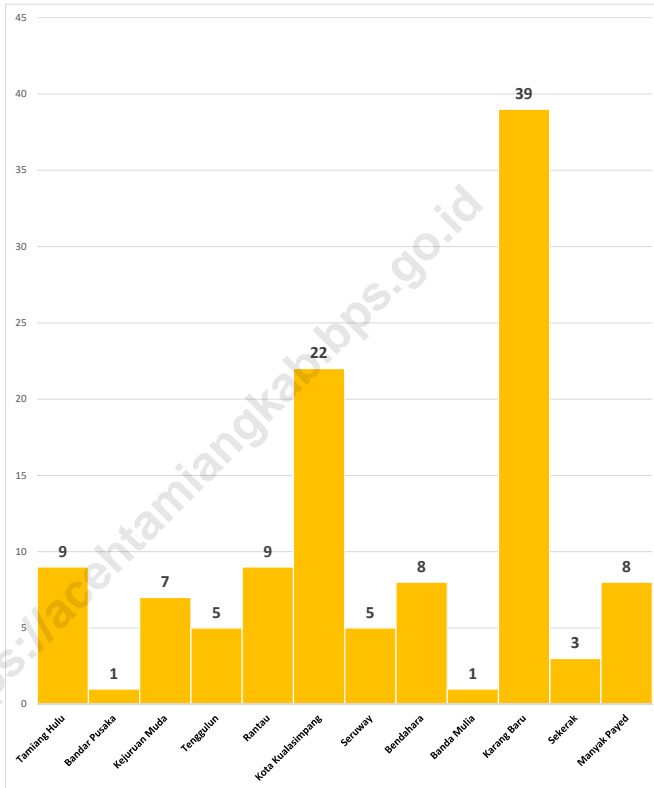
Jumlah Akomodasi, Kamar, dan Tempat Tidur yang Tersedia pada Hotel Non Bintang dan Akomodasi Lainnya Menurut Kecamatan di Aceh Tamiang, 2020
Number of Accommodations, Available Rooms and Beds in Non-Classified Hotel in Aceh Tamiang Regency, 2020



Sumber/Source : BPS, Survei Hotel Tahunan (VHTL)/BPS-Statistics Indonesia, Hotels Survey

Gambar 7.2
Figures

Jumlah Rumah Makan/Restoran Menurut Kecamatan di Kabupaten Aceh Tamiang, 2020
Number of Restaurants by Subdistrict in Aceh Tamiang Regency, 2020



Sumber/Source : Dinas Pariwisata Pemuda dan Olahraga Aceh Tamiang/ Aceh Tamiang Tourism Youth and Sports Office

Tabel
Table 7.1**Jumlah Rumah Makan/Restoran Menurut Kecamatan di
Kabupaten Aceh Tamiang, 2018–2020**
**Number of Restaurants by Subdistrict in Aceh Tamiang
Regency, 2018–2020**

Kecamatan Subdistrict	2018	2019	2020
(1)	(2)	(3)	(4)
Tamiang Hulu	10	10	9
Bandar Pusaka	3	3	1
Kejuruan Muda	6	6	7
Tenggulun	5	5	5
Rantau	8	8	9
Kota Kualasimpang	13	13	22
Seruway	5	5	5
Bendahara	8	8	8
Banda Mulia	1	1	1
Karang Baru	44	43	39
Sekerak	3	3	3
Manyak Payed	6	6	8
Aceh Tamiang	112	111	117

Catatan/Note:

Sumber/Source:

Dinas Pariwisata Pemuda dan Olahraga Aceh Tamiang/ *Aceh Tamiang Tourism Youth and Sports Office*

Tabel 7.2
Table

Jumlah Akomodasi, Kamar, dan Tempat Tidur yang Tersedia pada Hotel Nonbintang di Kabupaten Aceh Tamiang, 2018 - 2020
Number of Accommodations, Available Rooms and Beds in Non-Classified Hotel in Aceh Tamiang Regency, 2018 - 2020

Tahun Years	Akomodasi Accommodations	Kamar Rooms	Tempat Tidur Beds
(1)	(2)	(3)	(4)
2018	7	133	240
2019	7	133	240
2020	7	136	243

Catatan/Note:

Sumber/Source: BPS, Survei Hotel Tahunan (VHTL)/BPS-Statistics Indonesia, Hotels Survey

Tabel 7.3
Table

Jumlah Akomodasi, Kamar, dan Tempat Tidur yang Tersedia pada Hotel Non Bintang dan Akomodasi Lainnya Menurut Kecamatan di Aceh Tamiang, 2020
Number of Accommodations, Available Rooms and Beds in Non-Classified Hotel in Aceh Tamiang Regency, 2020

Nama Kecamatan <i>Name of Subdistricts</i>	Status Kepemilikan Property Status		
	Akomodasi	Kamar	Tempat Tidur
(1)	(2)	(3)	(4)
Tamiang Hulu	-	-	-
Bandar Pusaka	-	-	-
Kejuwaan Muda	-	-	-
Tenggulun	-	-	-
Rantau	1	20	31
Kota Kuala Simpang	2	37	63
Seruway	-	-	-
Bendahara	-	-	-
Banda Mulia	-	-	-
Karang Baru	4	79	149
Sekerak	-	-	-
Manyak Payed	-	-	-
Aceh Tamiang	7	136	243

Catatan/Note:

Sumber/Sources:

BPS, Survei Hotel Tahunan (VHTL)/BPS-Statistics Indonesia, Hotels Survey

Tabel 7.4
Table**Rata-rata Lama Menginap Tamu Asing dan Tamu Domestik Menurut Bulan (hari) di Aceh Tamiang, 2020**
Average Length of Stay of Foreign Guests and Domestic Guests by Month (days) in Aceh Tamiang, 2020

Bulan	Tamu Asing	Tamu Domestik
(1)	(2)	(3)
Januari	-	2,38
Februari	-	1,19
Maret	-	1,26
April	-	3,04
Mei	-	1,64
Juni	-	1,78
Juli	-	1,83
Agustus	-	1,42
September	-	1,25
Oktober	-	1,21
November	-	1,30
Desember	-	1,30
Total	-	1,63

Catatan/Note:

Sumber/Source: BPS, Survei Hotel Bulanan (VHTS) / BPS-Statistics Indonesia, Hotels Survey

Tabel 7.5 Data Objek Wisata di Kabupaten Aceh Tamiang, 2020
Table 7.5 Natural Tourism Object In Aceh Tamiang Regency, 2020

Nama Objek Wisata Natural Tourist Objects Name	Jenis Objek Kinds of Objects			Fasilitas Facilities
	Alam Natural	Budaya Culture	Buatan Man Made	
(1)	(2)	(3)	(4)	(5)
Air Terjun Sangka Pane	√			-
Jati Kasih Sumber Air Panas	√			-
Wisata Air Pantai Pusung Cium	√			-
Pantai Kuala Ketapang	√			Gazebo
Situs Bukit Kerang	√	√		-
Air Terjun Tujuh Tingkat	√			-
Pemandian Alam Gunung Pandan	√			Gazebo, Mushola, MCK, Gapura, Jalan Setapak, Pusat Jajanan Kuliner, Kios Cinderamata, Toilet/Ruang Ganti
Air Terjun Tamsar	√			-
Wisata Pancing TPI			√	-
Pemandian DAM			√	MCK
Situs Bukit Remis		√		-
Air Terjun Sungai Bampoo	√			-
Pemandian Alam Kuala Blo Uteun	√			Gazebo
Air Terjun Seribu	√			-
Air Terjun Lubuk Aren	√			-

Continued/Bersambung

Lanjutan Tabel/Continued Table 7.5

Nama Objek Wisata <i>Natural Tourist Objects Name</i>	Jenis Objek <i>Kinds of Objects</i>			Fasilitas <i>Facilities</i>
	Alam <i>Nature</i>	Budaya <i>Culture</i>	Buatan <i>Man Made</i>	
(1)	(2)	(3)	(4)	(5)
Air Terjun Alur Batu	√			-
Air Terjun Ekor Kuda	√			-
Air Terjun Atu Gumpak	√			-
Air Terjun Keramat 1	√			
Air Terjun Sumur	√			
Kuala Paret	√			Gazebo, Tangga
Pemandian Batu Gantung Kala Muning	√			-
Pemandian Titi Biru	√			-
Air Terjun Pandan Lestari	√			-
Kolam Mata Air Belerang	√			-
Goa Pintu Kuari	√			-
Goa Pintu Angin	√			-
Goa Kubin	√			-
Goa Gunung Pandan	√			-
Goa Pintu Janggut	√			-
Goa Angin Mahkota	√			-
Wisata Hutan Mangrove	√			-
Situs Bekas Istana Sungai Iyu		√		-
Istana Karang		√		Pagar
Istana Raja Seruway		√		-

Continued/Bersambung

Lanjutan Tabel/Continued Table 7.5

Nama Objek Wisata <i>Natural Tourist Objects Name</i>	Jenis Objek <i>Kinds of Objects</i>			Fasilitas <i>Facilities</i>
	Alam <i>Nature</i>	Budaya <i>Culture</i>	Buatan <i>Man Made</i>	
(1)	(2)	(3)	(4)	(5)
Kelenteng Gua	√		√	-
Kelenteng Cina			√	-
Air Terjun Keramat 2				-
Makam Raja Silang		√		-
Makam Pucok Suloh		√		-
Hutan Kota Pucok Suloh	√			Pagar, Gapura
Pulau Rukui	√			-
Komplek Makam Raja Pertama Sungai Iyu		√		-
Komplek Makam Keramat Panjang		√		-
Komplek Makam Tan Po Garang		√		-
Makam Makam Raja Ma'an		√		Pagar
Komplek Makam Teuku Ampon Raja Banta Ahmad		√		Pagar
Istana Raja Sulung		√		-
Pantai Ujung Tamiang	√			-
Sungai Mati Alur Cucur	√			-
Air Terjun Piranti	√			-
Penangkaran Tuntung Laut	√			-
Pemandian Tualang Niat	√			-
Pemandian Titi Biru	√			-

Continued/Bersambung

Lanjutan Tabel/Continued Table 7.5

Nama Objek Wisata <i>Natural Tourist Objects Name</i>	Jenis Objek <i>Kinds of Objects</i>			Fasilitas <i>Facilities</i>
	Alam <i>Natural</i>	Budaya <i>Culture</i>	Buatan <i>Man Made</i>	
(1)	(2)	(3)	(4)	(5)
Kolam Mata Air Belerang	√			-
Air Terjun Pandan Lestari	√			-
Air Terjun Sumur	√			-
Air Terjun Sungai Rengas	√			-
Wisata Kolam Pancing Cucu Kakek			√	-
Komplek Makam Tengku Tinggi		√		-
Makam Tengku Derahad		√		-
Lapangan Golf Pertamina			√	-
Kompleks Makam Sultan Alnashir		√		-
Kolam Renang Intan			√	-
Waterpark Nagaya			√	-
Kolam Pancing Pertamina			√	-
Kota Tua Kuala Simpang		√		-
Makam Pahlawan				-
Komplek Taman Makam Pahlawan		√		-
Merak Waterboom			√	-
RTH Kompleks Perkantoran			√	-
Makam Putri Intan		√		-
Harapan Tirta Waterpark			√	-

Catatan/Note:

Sumber/Source: Dinas Pariwisata Pemuda dan Olahraga Aceh Tamiang/ *Aceh Tamiang Tourism Youth and Sports Office*

Lanjutan Tabel/Continued Table 7.5

Nama Objek Wisata <i>Natural Tourist Objects Name</i>	Alamat <i>Address</i>	
	Kecamatan <i>Sub District</i>	Desa <i>Village</i>
(1)	(6)	(7)
Air Terjun Sangka Pane	Bandar Pusaka	Pengidam
Jati Kasih Sumber Air Panas	Tamiang Hulu	Kaloy
Wisata Air Pantai Pusung Cium	Seruway	Pusong Kapal
Pantai Kuala Ketapang	Bendahara	Bandar Khalifah
Situs Bukit Kerang	Bendahara	Mesjid
Air Terjun Tujuh Tingkat	Tenggulun	Selamat
Pemandian Alam Gunung Pandan	Tenggulun	Selamat
Air Terjun Tamsar	Bandar Pusaka	Bengkelang
Wisata Pancing TPI	Banda Mulia	Tanjung Keramat
Pemandian DAM	Tenggulun	Selamat
Situs Bukit Remis	Kejuruan Muda	Pangkalan
Air Terjun Sungai Bampoo	Bandar Pusaka	Pantai Cempa
Pemandian Alam Kuala Blo Uteun	Tamiang Hulu	Kaloy
Air Terjun Seribu	Tamiang Hulu	Rongoh
Air Terjun Lubuk Aren	Tenggulun	Selamat
Air Terjun Alur Batu	Tenggulun	Selamat
Air Terjun Ekor Kuda	Tenggulun	Selamat
Air Terjun Atu Gumpak	Tamiang Hulu	Kaloy

Continued/Bersambung

Lanjutan Tabel/Continued Table 7.5

Nama Objek Wisata <i>Natural Tourist Objects Name</i>	Kecamatan <i>Sub District</i>	Alamat <i>Address</i>	Desa <i>Village</i>
(1)	(6)		(7)
Air Terjun Keramat 1	Tamiang Hulu		Wonosari
Air Terjun Sumur	Tenggulun		Selamat
Kuala Paret	Tamiang Hulu		Kaloy
Pemandian Batu Gantung Kala Muning	Tamiang Hulu		Kaloy
Pemandian Titi Biru	Tenggulun		Selamat
Air Terjun Pandan Lestari	Tenggulun		Selamat
Kolam Mata Air Belerang	Tenggulun		Selamat
Goa Pintu Kuari	Tenggulun		Selamat
Goa Pintu Angin	Tenggulun		Selamat
Goa Kubin	Tamiang Hulu		Kaloy
Goa Gunung Pandan	Tenggulun		Selamat
Goa Pintu Janggut	Tamiang Hulu		Kaloy
Goa Angin Mahkota	Tamiang Hulu		Perkebunan Pulau Tiga
Wisata Hutan Mangrove	Seruway		Lubuk Damar
Situs Bekas Istana Sungai Iyu	Bendahara		Suka Mulia
Istana Karang	Karang Baru		Tanjung Karang
Istana Raja Seruway	Seruway		Pekan Seruway

Continued/Bersambung

Lanjutan Tabel/Continued Table 7.5

Nama Objek Wisata <i>Natural Tourist Objects Name</i>	Alamat <i>Address</i>	
	Kecamatan <i>Sub District</i>	Desa <i>Village</i>
(1)	(6)	(7)
Kelenteng Gua	Rantau	Durian
Kelenteng Cina	Seruway	Pekan Seruway
Air Terjun Keramat 2	Tamiang Hulu	Wonosari
Makam Raja Silang	Karang Baru	Tanjung Karang
Makam Pucok Suloh	Karang Baru	Tanjung Gelumpang
Hutan Kota Pucok Suloh	Sekerak	Aras Sembilan
Pulau Rukui	Banda Mulia	Alur Nunang
Komplek Makam Raja Pertama Sungai Iyu	Bendahara	Raja
Komplek Makam Keramat Panjang	Kejuruan Muda	Seumadam
Komplek Makam Tan Po Garang	Kejuruan Muda	Sungai Liput
Makam Makam Raja Ma'an	Kota Kuala Simpang	Kota Kuala Simpang
Komplek Makam Teuku Ampon Raja Banta Ahmad	Bendahara	Bandar Baru
Istana Raja Sulung	Rantau	Benua Raja
Pantai Ujung Tamiang	Seruway	Pusong Kapal
Sungai Mati Alur Cucur	Rantau	Alur Cucur
Air Terjun Piranti	Karang Baru	Paya Tampah
Penangkaran Tuntung Laut	Seruway	Pusong Kapal

Continued/Bersambung

Lanjutan Tabel/Continued Table 7.5

Nama Objek Wisata Natural Tourist Objects Name	Kecamatan Sub District	Alamat Address	Desa Village
(1)	(6)		(7)
Pemandian Tualang Niat	Tenggulun		Selamat
Pemandian Titi Biru	Tenggulun		Selamat
Kolam Mata Air Belerang	Tenggulun		Selamat
Air Terjun Pandan Lestari	Tenggulun		Selamat
Air Terjun Sumur	Tenggulun		Selamat
Air Terjun Sungai Rengas	Tenggulun		Tenggulun
Wisata Kolam Pancing Cucu Kakek	Bendahara		Kuala Genting
Komplek Makam Tengku Tinggi	Bendahara		Sungai Iyu
Makam Tengku Derahad	Seruway		Pantai Balai
Lapangan Golf Pertamina	Seruway		Suka Ramai II
Kompleks Makam Sultan Alnashir	Rantau		Alur Manis
Kolam Renang Intan	Rantau		Durian
Waterpark Nagaya	Rantau		Durian
Kolam Pancing Pertamina	Rantau		Rantau Pauh
Kota Tua Kuala Simpang	Kota Kuala Simpang		Kota Kuala Simpang
Makam Pahlawan	Kota Kuala Simpang		Kota Kuala Simpang
Komplek Taman Makam Pahlawan	Karang Baru		Pahlawan
Merak Waterboom	Karang Baru		Medang Ara
RTH Kompleks Perkantoran	Karang Baru		Bundar
Makam Putri Intan	Karang Baru		Bukit Keranji
Harapan Tirta Waterpark	Kejuruan Muda		Minuran

Continued/Bersambung

Lanjutan Tabel/Continued Table 7.5

Nama Objek Wisata Natural Tourist Objects Name	Luas Area (Ha)	Status Tanah Status of Land
(1)	(8)	(9)
Air Terjun Sangka Pane	500	Milik Negara (Pola Kerjasama)
Jati Kasih Sumber Air Panas	30	Milik Negara
Wisata Air Pantai Pusung Cium	100	Milik Negara
Pantai Kuala Ketapang	100	Milik Negara
Situs Bukit Kerang	36 m x 31 m	Milik Negara
Air Terjun Tujuh Tingkat	50	Milik Negara
Pemandian Alam Gunung Pandan	20	Milik Negara
Air Terjun Tamsar	254,9	Milik Negara (Pola Kerjasama)
Wisata Pancing TPI	100	Milik Negara
Pemandian DAM	50	Milik Negara
Situs Bukit Remis	80 m x 100 m	Milik Masyarakat
Air Terjun Sungai Bampoo	100	Milik Negara (Pola Kerjasama)
Pemandian Alam Kuala Blo Uteun	50	Milik Negara
Air Terjun Seribu	100	Milik Negara
Air Terjun Lubuk Aren	10	Milik Negara
Air Terjun Alur Batu	10	Milik Negara
Air Terjun Ekor Kuda	10	Milik Negara
Air Terjun Atu Gumpak	30	Milik Negara
Air Terjun Keramat 1	5	Milik Negara

Continued/Bersambung

Lanjutan Tabel/Continued Table 7.5

Nama Objek Wisata Natural Tourist Objects Name	Luas Area (Ha)	Status Tanah Status of Land
(1)	(8)	(9)
Air Terjun Sumur	5	Milik Negara
Kuala Paret	30	Milik Negara
Pemandian Batu Gantung Kala Muning	30	Milik Negara
Pemandian Titi Biru	5	Milik Negara
Air Terjun Pandan Lestari	10	Milik Negara
Kolam Mata Air Belerang	0,5	Milik Masyarakat
Goa Pintu Kuari	15	Milik Negara
Goa Pintu Angin	15	Milik Negara
Goa Kubin	20	Milik Negara
Goa Gunung Pandan	5	Milik Negara
Goa Pintu Janggut	5	Milik Negara
Goa Angin Mahkota	5	Milik Negara
Wisata Hutan Mangrove	100	Milik Negara
Situs Bekas Istana Sungai Iyu	3 m x 4 m	Milik Masyarakat
Istana Karang	200 m ²	Milik Pertamina
Istana Raja Seruway	16 m x 21 m	Milik Masyarakat
Kelenteng Gua	100 m ²	Milik Masyarakat
Kelenteng Cina	100 m ²	Milik Masyarakat
Air Terjun Keramat 2	5	Milik Negara

Continued/Bersambung

Lanjutan Tabel/Continued Table 7.5

Nama Objek Wisata Natural Tourist Objects Name	Luas Area (Ha)	Status Tanah Status of Land
(1)	(8)	(9)
Makam Raja Silang	100 m2	Milik Masyarakat
Makam Pucok Suloh	40 m2	Milik Masyarakat
Hutan Kota Pucok Suloh	50	Milik Negara
Pulau Rukui	200	Milik Negara
Komplek Makam Raja Pertama Sungai Iyu	38,25 m2	Milik Masyarakat
Komplek Makam Keramat Panjang	10 m x 6 m	Milik Perkebunan
Komplek Makam Tan Po Garang	12 m x 12 m	Milik Masyarakat
Makam Makam Raja Ma'an	20 m x 10 m	Milik Masyarakat
Komplek Makam Teuku Ampon Raja Banta Ahmad	16 m x 16 m	Milik Masyarakat
Istana Raja Sulung	100 m2	Milik Masyarakat
Pantai Ujung Tamiang	361	Milik Negara (Pola Kerjasama)
Sungai Mati Alur Cucur	1	Milik Negara
Air Terjun Piranti	2	Milik Masyarakat
Penangkaran Tuntung Laut	100 m2	Milik Pertamina
Pemandian Tualang Niat	4	Milik Negara
Pemandian Titi Biru	4	Milik Negara
Kolam Mata Air Belerang	1	Milik Masyarakat
Air Terjun Pandan Lestari	5	Milik Negara
Air Terjun Sumur	5	Milik Negara

Continued/Bersambung

Lanjutan Tabel/Continued Table 7.5

Nama Objek Wisata Natural Tourist Objects Name	Luas Area (Ha)	Status Tanah Status of Land
(1)	(8)	(9)
Air Terjun Sungai Rengas	15	Milik Negara
Wisata Kolam Pancing Cucu Kakek	5	Milik Masyarakat
Komplek Makam Tengku Tinggi	7 x 4 m	PT Pariwisata
Makam Tengku Derahad	20 x 20 m	Milik Masyarakat
Lapangan Golf Pertamina	5	Milik PT Pertamina
Kompleks Makam Sultan Alnashir	10 x 9 m	Milik Masyarakat
Kolam Renang Intan	1	Milik Masyarakat
Waterpark Nagaya	1	Milik Masyarakat
Kolam Pancing Pertamina	1	Milik PT Pertamina
Kota Tua Kuala Simpang	5	Milik Masyarakat
Makam Pahlawan	1	Milik Masyarakat
Komplek Taman Makam Pahlawan	1	Milik Negara
Merak Waterboom	1	Milik Masyarakat
RTH Kompleks Perkantoran	1	Milik Negara
Makam Putri Intan	0,5	Milik Negara
Harapan Tirta Waterpark	1	Milik Masyarakat

Catatan/Note:

Sumber/Source: Dinas Pariwisata Pemuda dan Olahraga Aceh Tamiang/ Aceh Tamiang Tourism Youth and Sports Office

Tabel 7.6 Data Restoran dan Rumah Makan di Kabupaten Aceh Tamiang, 2020
Table Number of Restoran in Aceh Tamiang Regency, 2020

Nama Restoran / Rumah Makan	Kecamatan	Alamat	Jumlah Tenaga Kerja	
			Pria	Wanita
(1)	(2)	(3)	(4)	(5)
RM. Senja Indah	Manyak Payed	Jl. Medan Banda Aceh Desa Bukit Tinggi	1	4
RM. Dua Saudara	Manyak Payed	Jl. Medan Banda Aceh Desa Tualang Baro	-	3
RM. Kari Kambing / Nagana	Manyak Payed	Jl. Medan - Banda Aceh Desa Bukit Tinggi	1	2
RM. Bombay	Manyak Payed	Jl. Medan - Banda Aceh Desa Seunebok Pundi	1	2
RM. Baroena	Manyak Payed	Jl. Medan - Banda Aceh Desa Seunebok Pundi	2	3
Kagura Café	Manyak Payed	Jl. Medan - Banda Aceh Desa Seunebok Pundi	2	2
D'Hasan Kupi	Manyak Payed	Jl. Medan - Banda Aceh Desa Ie Bintah	3	0
RM. Kak Cut	Manyak Payed	Jl. Medan - Banda Aceh Desa Tualang Baro	3	0
RM. Bundo Kandung	Kota Kuala Simpang	Kota Kuala Simpang	-	2
RM. Kita	Kota Kuala Simpang	Kota Lintang Bawah	4	6
RM. Garut	Kota Kuala Simpang	Kota Kuala Simpang	4	1
RM. Bogor	Kota Kuala Simpang	Kota Kuala Simpang	1	2
Café Mutiara	Kota Kuala Simpang	Kota Kuala Simpang	0	4
Sagoé Kupi	Kota Kuala Simpang	Sriwijaya	0	3
Salero Minang	Kota Kuala Simpang	Letjend Suprpto	0	1
Teras Coffe	Kota Kuala Simpang	Bukit Tempurung	5	1
RM. Pondok Salero	Kota Kuala Simpang	Bukit Tempurung	-	3

Continued/Bersambung

Lanjutan Tabel/Continued Table 7.6

Nama Restoran / Rumah Makan	Kecamatan	Alamat	Jumlah Tenaga Kerja	
			Pria	Wanita
(1)	(2)	(3)	(4)	(5)
RM. Sumber Jaya	Kota Kuala Simpang	Bukit Tempurung	-	2
FS Cafe	Kota Kuala Simpang	Bukit Tempurung	2	1
SP3 Kupa	Kota Kuala Simpang	Bukit Tempurung	4	1
Ketageh Kupa	Kota Kuala Simpang	Bukit Tempurung	4	3
RM. Padang Lawe	Kota Kuala Simpang	Bukit Tempurung	3	3
Cafe Iwan Juice	Kota Kuala Simpang	JL. Cut Nyak Dien	2	4
Canopy Caffe	Kota Kuala Simpang	JL. Cut Nyak Dien	3	6
The King Coffe	Kota Kuala Simpang	JL. Cut Nyak Dien	6	6
AA Catering	Kota Kuala Simpang	Jl. Cut Nyak Dhien	2	0
Master Coffe	Kota Kuala Simpang	Jl. Cut Nyak Dhien	3	1
Buts Coffe n Cafe	Kota Kuala Simpang	Bukit Tempurung	2	2
Simpony Caffe	Kota Kuala Simpang	Kp. Landuh	2	3
RM. Bagindo	Kota Kuala Simpang	Jl Medan - Banda Aceh	4	4
Sharing Kupa	Karang Baru	Jl. Ir. H. Juanda	6	0
Marko	Karang Baru	Desa Bundar	6	0
Pitshop Coffe	Karang Baru	Desa Dalam	3	1
Warkop Hapy	Karang Baru	Desa Upah	1	1
RM. Serambi	Karang Baru	Jl. Medan - Banda Aceh Desa Tanah Terban	-	4

Continued/Bersambung

Lanjutan Tabel/Continued Table 7.6

Nama Restoran / Rumah Makan	Kecamatan	Alamat	Jumlah Tenaga Kerja	
			Pria	Wanita
(1)	(2)	(3)	(4)	(5)
RM. Baroena	Karang Baru	BTN Satelit Graha	-	4
FS Coffe 2	Karang Baru	Jl. Ir. H. Juanda Desa Dalam	5	0
Ambang Batas Coffe	Karang Baru	Jl. Ir. H. Juanda	3	1
RM. Ananda	Karang Baru	Jl. Ir. H. Juanda	2	4
RM. Pasifik 1	Karang Baru	Jl. Ir. H. Juanda	-	4
RM. Sepakat	Karang Baru	Jl. Ir. H. Juanda	-	2
Café Boelek	Karang Baru	BTN Satelit Graha	-	3
Ayam Penyet Djogja	Karang Baru	Jl. Ir. H. Juanda Desa Kesehatan	4	4
Srikandi Coffe Shop	Karang Baru	Jl. Ir. H. Juanda Desa Kesehatan	-	3
Corner Café	Karang Baru	Jl. Ir. H. Juanda	2	4
Café Mie Arun Opak	Karang Baru	Jl. Ir. H. Juanda	3	5
RM. Pasifik 2	Karang Baru	Jl. Ir. H. Juanda	2	3
One Love	Karang Baru	Jl. Ir. H. Juanda	-	2
Café Alam Asri	Karang Baru	Jl. Ir. H. Juanda	4	1
RM. ACC Jaya	Karang Baru	Jl. Ir. H. Juanda	2	3
O Tamiang Coffe	Karang Baru	Jl. Ir. H. Juanda Desa Dalam	2	3
RM. Narasa	Karang Baru	Jl. Ir. H. Juanda	2	1
Kede Besi Coffe	Karang Baru	Jl. Ir. H. Juanda Desa Kesehatan	3	-

Continued/Bersambung

Lanjutan Tabel/Continued Table 7.6

Nama Restoran / Rumah Makan	Kecamatan	Alamat	Jumlah Tenaga Kerja	
			Pria	Wanita
(1)	(2)	(3)	(4)	(5)
Lintas Kopi	Karang Baru	Karang Baru	2	3
RM. Najwa	Karang Baru	Karang Baru	2	3
Pemadam Kelaparan 1	Karang Baru	Karang Baru	0	5
Pemadam Kelaparan 2	Karang Baru	Karang Baru	0	6
Quality Fried Chicken	Karang Baru	Karang Baru	7	2
Saly Jaya	Karang Baru	Karang Baru	1	4
Jambo Jamee 2	Karang Baru	Karang Baru	2	3
Mami Lestari	Karang Baru	Karang Baru	1	1
RM. Samalanga	Karang Baru	Karang Baru	2	5
RM. Safa Marwah	Karang Baru	Karang Baru	-	2
RM. 3 Saudara	Karang Baru	Karang Baru	-	2
RM. Nissa	Karang Baru	Karang Baru	-	2
Sawah Café	Karang Baru	Karang Baru	3	6
Malvinas 1	Karang Baru	Karang Baru	9	-
Malvinas 2	Karang Baru	Karang Baru	4	2
Jagoci Café	Karang Baru	Karang Baru	0	3
RM. Nirwana	Kejuruhan Muda	Kejuruhan Muda	7	6
RM. Sumber Rezeki	Kejuruhan Muda	Kejuruhan Muda	0	3
Warung Kak Tris	Kejuruhan Muda	Kejuruhan Muda	1	3

Continued/Bersambung

Lanjutan Tabel/Continued Table 7.6

Nama Restoran / Rumah Makan	Kecamatan	Alamat	Jumlah Tenaga Kerja	
			Pria	Wanita
(1)	(2)	(3)	(4)	(5)
Warung Mbak Mala	Kejuruhan Muda	Desa Seumadam	0	3
Pondok Santai	Kejuruhan Muda	Desa Sungai Liput	9	6
RM. Midah	Kejuruhan Muda	Desa Seumadam	0	4
Warung Belut Mbak Yul	Kejuruhan Muda	Desa Kebun Tengah	2	2
RM. Sop Mpok As	Rantau	Jl. Rantau Desa Bukit Suling	1	2
RJ. Café	Rantau	Desa Benua Raja	12	9
AA Café	Rantau	Benua Raja	4	4
Wiref Minang	Rantau	Desa Rantau Pauh	0	4
Warkop Gerbang	Rantau	Desa Rantau Pauh	2	-
RM. Talago Minang	Rantau	Desa Rantau Pauh	0	5
RM. Minang	Rantau	Desa Rantau Pauh	-	3
Warkop Pajak	Rantau	Desa Rantau Pauh	2	-
Family Minang	Rantau	Desa Rantau Pauh	1	2
RM. Babo	Bandar Pusaka	Desa Pekan Babo	1	3
RM. Iwan	Sekerak	Sekerak	1	1
RM. Sifa	Sekerak	Sekerak	0	1
Warkop Sakinah	Sekerak	Sekerak	0	1
RM. Purnama Baru	Bendahara	Desa Upah	1	5
Mie Aceh Bang Fahrul	Bendahara	Desa Upah	1	2

Continued/Bersambung

Lanjutan Tabel/Continued Table 7.6

Nama Restoran / Rumah Makan	Kecamatan	Alamat	Jumlah Tenaga Kerja	
			Pria	Wanita
(1)	(2)	(3)	(4)	(5)
RM. Cahaya Bunda	Bendahara	Desa Upah	1	1
Tower Caffé	Bendahara	Simpang 3 Sungai Iyu	0	2
Warung Simpang 3 Cut Dha	Bendahara	Simpang 3 Sungai Iyu	0	2
Warkop Family	Bendahara	Simpang 3 Sungai Iyu	0	1
Elpaman Café	Bendahara	Desa Lubuk Batil	1	1
Café Bandar Baru	Bendahara	Desa Bandar Baru	1	0
Warkop RD Coffe	Tamiang Hulu	Desa Kaloy	1	3
RM. Y & S	Tamiang Hulu	Desa Kaloy	1	1
RM. Sundari	Tamiang Hulu	Desa Kaloy	0	2
Warkop Pinggir Sungai	Tamiang Hulu	Desa Kaloy	1	2
Rasya Caffé	Tamiang Hulu	Desa Kaloy	0	3
Pecal Zainab Café	Tamiang Hulu	Desa Kaloy	0	2
RM. Intan	Tamiang Hulu	Simpang 3 Kaloy	0	1
RM. Uda Syamsul	Tamiang Hulu	Simpang 3 Kaloy	0	1
Mami Shanghai	Tamiang Hulu	Desa Perk. Pulau Tiga	1	1
Supiani Warkop	Tenggulun	Simpang Kiri	0	2
RM. Wati	Tenggulun	Simpang Kiri	0	2

Continued/Bersambung

Lanjutan Tabel/Continued Table 7.6

Nama Restoran / Rumah Makan	Kecamatan	Alamat	Jumlah Tenaga Kerja	
			Pria	Wanita
(1)	(2)	(3)	(4)	(5)
RM. Wahyu	Tenggulun	Simpang Kiri	0	1
Kedai Kembar	Tenggulun	Simpang Kiri	1	0
RM. Jumiran	Tenggulun	Desa Simpang Kiri	0	2
Starwing Café	Seruway	Pekan Seruway	0	2
RM. Nelayan	Seruway	Pekan Seruway	1	4
Warkop Mie Bang Baim	Seruway	Pekan Seruway	1	1
rm. Uda Dony	Seruway	Pekan Seruway	0	1
Ayam Penyet Waluyo Jati	Seruway	Pekan Seruway	0	1
Mie Aceh Bu Yuli	Banda Mulia	Alur Nunang	0	1
Aceh Tamiang			202	286

Catatan/Note:

Sumber/Source: Dinas Pariwisata Pemuda dan Olahraga Aceh Tamiang/ Aceh Tamiang Tourism Youth and Sports Office

08

TRANSPORTASI DAN KOMUNIKASI *TRANSPORTATION AND COMMUNICATION*



Terdapat 1 Terminal Bus Pada Tahun 2020 di Aceh Tamiang

Dengan **35 137** unit kendaraan yang terregistrasi di kantor Samsat Kabupaten Aceh Tamiang



Kendaraan terbanyak adalah **32 072** unit sepeda motor



Data Mencerdaskan Bangsa

PENJELASAN TEKNIS**TECHNICAL NOTES**

- | | |
|---|--|
| <p>1. Data transportasi dan komunikasi meliputi:</p> <ol style="list-style-type: none"> a. Panjang jalan b. Angkutan darat c. Angkutan laut d. Angkutan udara e. Pos dan telekomunikasi | <p>1. <i>Data on transportations and communications cover:</i></p> <ol style="list-style-type: none"> a. <i>Length of road</i> b. <i>Land transportation</i> c. <i>Sea transportation</i> d. <i>Air transportation</i> e. <i>Post and telecommunication</i> |
| <p>2. Kendaraan bermotor adalah setiap kendaraan yang digerakkan oleh peralatan teknik yang ada pada kendaraan tersebut, biasanya digunakan untuk angkutan orang atau barang di atas jalan raya selain kendaraan yang berjalan di atas rel. Kendaraan bermotor yang dicatat adalah semua jenis kendaraan kecuali kendaraan bermotor TNI/Polri dan Korps Diplomatik.</p> | <p>2. <i>Motor vehicles are any kind of vehicles motorized by machine set up in those vehicles, they are usually used for transporting peoples or goods on roads except vehicles moving along a railway line. The data cover all kinds of motor vehicles except those belong to Indonesia Army Force Indonesian State Police and Diplomatic Corps.</i></p> |
| <p>3. Mobil penumpang adalah setiap kendaraan bermotor yang dilengkapi dengan tempat duduk untuk sebanyak-banyaknya delapan orang, tidak termasuk tempat duduk untuk pengemudi, baik dilengkapi atau tidak dilengkapi bagasi.</p> | <p>3. <i>Passenger cars are any motor vehicles with no more than eight seats, excluding seat for driver, it can be with or without hoot.</i></p> |
| <p>4. Mobil bus adalah setiap kendaraan bermotor yang dilengkapi dengan tempat duduk untuk lebih dari delapan orang, tidak termasuk tempat duduk untuk pengemudi, baik dilengkapi atau tidak dilengkapi bagasi.</p> | <p>4. <i>Buses are large passenger cars having seats for more than eight passengers, excluding seat for driver, it can be with or without hoot.</i></p> |

- | | |
|--|---|
| <p>5. Mobil truk adalah setiap kendaraan bermotor yang digunakan untuk angkutan barang, selain mobil penumpang, mobil bus, dan kendaraan bermotor roda dua.</p> | <p>5. <i>Trucks are any motor vehicles used to transport goods excluding passenger cars, buses, and motorcycles.</i></p> |
| <p>6. Data panjang jalan negara dan jalan provinsi bersumber dari Kementerian Pekerjaan Umum dan Perumahan Rakyat, sedangkan jalan kabupaten/kota bersumber dari Dinas Pekerjaan Umum Kabupaten/ Kota, diolah dari daftar PJ-II/5.</p> | <p>6. <i>Data on the length of state and provincial roads were taken from the Ministry of Public Works and Housing , while the regency/ municipality roads data were taken from Regency/Municipality Public Works Offices, based on PJ-II/5 questionnaire.</i></p> |
| <p>7. Kereta api adalah kendaraan dangan tenaga gerak (listrik, diesel atau tenaga uap) yang berjalan sendiri maupun dirangkaikan dengan kendaraan lain, yang akan atau sedang bergerak di atas rel, terdiri dari kereta penumpang dan kereta barang.</p> | <p>7. <i>Train is a coach or a number of coaches joined together, moving along a railway line. It can be passenger train or freight train.</i></p> |
| <p>8. Sumber data transportasi berasal dari masing-masing instansi terkait, dikumpulkan oleh Badan Pusat Statistik (BPS) setiap bulan/ tahun.</p> | <p>8. <i>Data on transportations are compiled by the BPS- Statistics Indonesia (BPS), these data are obtained from relevant institutions every month and year.</i></p> |
| <p>9. Kantor Pos adalah tempat pemberi pelayanan komunikasi tertulis dan atau surat elektronik, layanan paket, layanan logistik, layanan transaksi keuangan, dan layanan keagenan pos untuk kepentingan umum. Rumah pos berfungsi sama seperti kantor pos dan kantor pos pembantu.</p> | <p>9. <i>17. Post Office is a service provider facility of written communication and or electronic mail, parcel service, logistics services, financial transaction services, and postal services to the public. Postal house has the same function as the post office and subsidiary of post office, the difference is that postal house.</i></p> |

ULASAN

Kabupaten Aceh Tamiang memiliki 1 buah terminal antar provinsi/ kabupaten yang terletak di Kecamatan Kota Kualasimpang. Jumlah kendaraan umum yang ada di Aceh Tamiang bertambah 36 unit di tahun 2020 menjadi 314 unit. Kendaraan umum terdiri dari becak/roda 3, minibus, microbus, pick up, truk ringan, dan truk. Kendaraan umum terbanyak adalah microbus sebanyak 131 unit dan truk ringan sebanyak 128 unit. Kendaraan pribadi juga meningkat jumlahnya, namun kendaraan dinas menurun.

Terdapat 8 kantor pos yang tersebar di wilayah Kabupaten Aceh Tamiang. Kecamatan yang belum memiliki kantor pos adalah Bandar Pusaka, Tenggulun, Banda Mulia, dan Sekerak. Di masa sekarang, berdagang dan belanja online sudah menjadi hal yang banyak digemari, termasuk oleh masyarakat Aceh Tamiang. Hal itu dapat terlihat dari jumlah pengiriman paket pos yang mencapai 2.393 paket dan penerimaan paket pos yang mencapai 3.361 paket sepanjang tahun 2020. Ini baru tercatat dari satu ekspedisi, belum dari ekspedisi yang lain.

Selain itu, meskipun transfer uang sudah bisa melalui bank, namun masih ada masyarakat yang melakukan pengiriman wesel melalui kantor pos. Sebanyak 1.506 pengiriman wesel pos tercatat di PT. Pos Indonesia Kabupaten Aceh Tamiang. Sebanyak 69,19 persen pengiriman wesel tersebut berasal dari Cabang Kantor Pos Kualasimpang.

DESCRIPTION

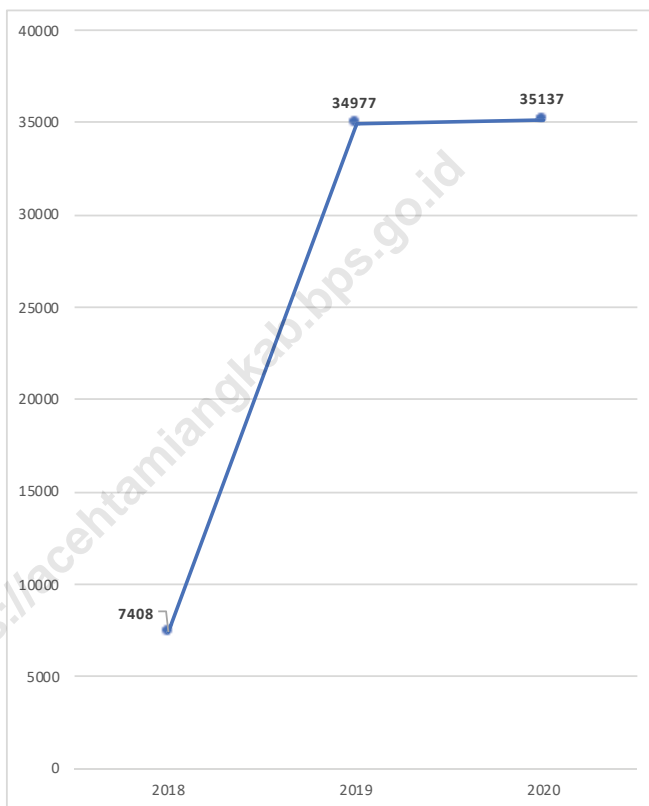
Aceh Tamiang Regency has 1 inter-province / regency terminal which is located in the Kota Kualasimpang District. The number of public transportation in Aceh Tamiang will increase by 36 units in 2020 to 314 units. Public vehicles consist of pedicabs / 3 wheels, minibuses, microbus, pick-up, light trucks and trucks. The largest number of public vehicles is microbus with 131 units and light trucks with 128 units. Private vehicles have also increased in number, but official vehicles have decreased.

There are 8 post offices spread across the Aceh Tamiang Regency area. The districts that do not yet have a post office are Bandar Pusaka, Tenggulun, Banda Mulia, and Sekerak. Nowadays, online trading and shopping have become very popular things, including by the people of Aceh Tamiang. This can be seen from the number of postal parcel shipments that reached 2,393 packages and postal package receipts that reached 3,361 packages throughout 2020. This has only been recorded from one expedition, not from another expedition.

In addition, even though money transfers can be done via banks, there are still people who send money orders via the post office. A total of 1,506 shipments of postal orders were registered at PT. Pos Indonesia, Aceh Tamiang Regency. A total of 69.19 percent of money orders came from the Kualasimpang Post Office Branch.

Gambar 8.1
Figures

Jumlah Kendaraan di Kabupaten Aceh Tamiang Menurut Status Kepemilikan, 2018-2020
Number of Vehicles in Aceh Tamiang Regency by Property Status, 2018-2020

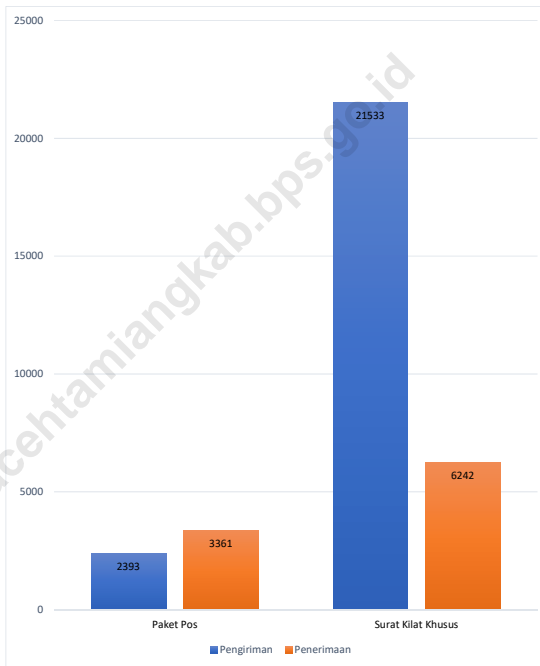


Sumber/Source : Kantor Samsat Aceh Tamiang/Aceh Tamiang Traffic Office

Gambar 8.2
Figures

Jumlah Paket Pos dan Surat Kilat Khusus yang Dikirim dan Diterima oleh PT Pos Indonesia di Kabupaten Aceh Tamiang, 2020

Number of Packet Post and Special Registered Letter Send and Received by PT Pos Indonesia in Aceh Tamiang Regency, 2020



Sumber/Source : PT. POS Kabupaten Aceh Tamiang

8.1 TRANSPORTASI TRANSPORTATION

Tabel 8.1.1 Panjang Jalan¹ Menurut Tingkat Kewenangan Pemerintahan di Kabupaten Aceh Tamiang (km), 2018–2020
Table 8.1.1 Length of Roads¹ by Level of Government Authority Aceh Tamiang Regency (km), 2018–2020

Tingkat Kewenangan Pemerintahan Level of Government Authority	2018	2019	2020
(1)	(2)	(3)	(4)
Negara ² /State ²	48,570	48,570	41,700
Provinsi/Province	44,200	44,200	44,200
Kabupaten/Kota Regency/Municipality	923,400	967,600	948,759
Jumlah/Total	1 016,170	1 060,370	1 034,659

Catatan/Note:

¹ Data tidak termasuk panjang jalan tol/Excluding toll road

² Berdasarkan Keputusan Menteri Pekerjaan Umum dan Perumahan Rakyat No. 248/KPTS/M/2015/Based on Public Work and Public Housing Ministerial Decree No. 248/KPTS/M/2015

Sumber/Source:

Dinas Pekerjaan Umum dan Perumahan Rakyat Kabupaten Aceh Tamiang/ Aceh Tamiang Regional Public Works and Public Housing Office

Tabel 8.1.2
Table**Panjang Jalan Menurut Jenis Permukaan Jalan di Kabupaten Aceh Tamiang (km), 2018–2020**
Length of Roads by Type of Road Surface Aceh Tamiang Regency (km), 2018–2020

Jenis Permukaan Jalan Type of Road Surface	2018	2019	2020
(1)	(2)	(3)	(4)
Aspal/Paved	281,470	450,270	503,009
Kerikil/Gravel	969,600	448,500	529,15
Beton/Concrete	34,100	161,600	2,1
Lainnya/Others	4,000	0	0,4
Jumlah/Total	1 016,170	1 060,370	1 034,659

Catatan/Note:

Sumber/Source: Dinas Pekerjaan Umum dan Perumahan Rakyat Kabupaten Aceh Tamiang/ Aceh Tamiang Regional Public Works and Public Housing Office

Tabel 8.1.3 Panjang Jalan Menurut Kondisi Jalan di Kabupaten Aceh Tamiang (km), 2018–2020
Table Length of Roads by Condition of Roads Aceh Tamiang Regency (km), 2018–2020

Kondisi Jalan Condition of Roads	2018	2019	2020
(1)	(2)	(3)	(4)
Baik/Good	451,218	359,318	413,958
Sedang/Moderate	432,252	72,752	306,777
Rusak/Damage	115,700	20,400	22,849
Rusak Berat/Severely Damage	17,000	607,900	291,075
Jumlah/Total	1 016,170	1 060,370	1 034,659

Catatan/Note:

Sumber/Source:

Dinas Pekerjaan Umum dan Perumahan Rakyat Kabupaten Aceh Tamiang/ Aceh Tamiang Regional Public Works and Public Housing Office

Tabel 8.1.4
Table**Panjang Jalan, Kondisi dan Jenis Permukaan Menurut Kewenangan Pemerintah kabupaten Berdasarkan Kecamatan di Kabupaten Aceh Tamiang (km) , 2020**
Length, Condition and Surface of Roads According to Regency Government Authorities by District in Aceh Tamiang Regency (km), 2020

Kecamatan Subdistrict	Panjang Jalan	Panjang Jalan Menurut Kondisi (km)			
		Baik	Sedang	Rusak Ringan	Rusak Berat
(1)	(2)	(3)	(4)	(5)	(6)
Tamiang Hulu	48,108	14,324	20,878	534	12,372
Bandar Pusaka	92,500	42,200	2,200	-	48,100
Kejuruan Muda	119,473	28,774	68,529	6,328	15,842
Tenggulun	106,985	12,752	66,327	2,000	25,906
Rantau	83,154	51,512	16,006	1,600	14,036
Kota Kuala Simpang	13,882	12,222	688	300	672
Seruway	73,744	30,232	24,475	1,132	17,905
Bendahara	82,608	52,667	16,700	555	12,686
Banda Mulia	35,894	14,730	18,764	300	2,100
Karang Baru	133,211	41,145	64,910	2,300	24,856
Sekerak	48,800	9,800	2,500	2,800	33,700
Manyak Payed	110,400	36,100	4,800	5,000	64,500
Aceh Tamiang	948,759	346,458	306,777	22,849	272,675

Continued/Bersambung

Lanjutan Tabel/Continued Table 8.1.4

Kecamatan Subdistrict	Panjang Jalan	Panjang Jalan Menurut Jenis Permukaan(km)			
		Diaspal	Kerikil/Tanah	Beton	Lain-lain
(1)	(2)	(7)	(8)	(9)	(10)
Tamiang Hulu	48,108	16,553	31,318	237	
Bandar Pusaka ¹	92,500	37,600	54,900	-	-
Kejuruan Muda	119,473	50,859	68,614	-	
Tenggulun	106,985	13,522	93,185	278	
Rantau	83,154	75,427	7,727		
Kota Kuala Simpang	13,882	12,294	1,188		400
Seruway	73,744	42,455	31,289		
Bendahara	82,608	56,222	26,386		-
Banda Mulia	35,894	15,446	20,448		
Karang Baru	133,211	46,431	85,495	1,285	-
Sekerak ¹	48,800	15800	33000	0	0
Manyak Payed ¹	110,400	52900	57200	300	
Aceh Tamiang	948,759	435,509	510,750	2,100	400

Catatan/Note:

Sumber/Source:

Dinas Pekerjaan Umum dan Perumahan Rakyat Kabupaten Aceh Tamiang/ Aceh Tamiang Regional Public Works and Public Housing Office

Tabel 8.1.5 Jumlah dan Panjang Jembatan di Kabupaten Aceh Tamiang Menurut Kondisi Jembatan, 2020
Table *Number and Length of Bridges in Aceh Tamiang Regency According to Bridge Conditions, 2020*

Kecamatan Subdistrict	Jumlah Jembatan Menurut Kondisi (unit)			Jumlah Total (Unit)
	Baik	Rusak Ringan	Rusak Berat	
(1)	(2)	(3)	(4)	(5)
Tamiang Hulu	86	3	2	91
Bandar Pusaka ¹	134	36	8	178
Kejuruhan Muda	253	5	-	258
Tenggulun	160	7	-	167
Rantau	92	48	3	143
Kota Kuala Simpang	46	-	-	46
Seruway	69	50	2	121
Bendahara	86	48	4	138
Banda Mulia	20	26	1	47
Karang Baru	306	2	-	308
Sekerak ¹	49	16	9	74
Manyak Payed ¹	134	36	8	178
Aceh Tamiang	1 118	189	12	1 319

Continued/Bersambung

Lanjutan Tabel/Continued Table 8.1.5

Kecamatan Subdistrict	Panjang Jembatan Menurut Kondisi (meter)			Total
	Baik	Rusak Ringan	Rusak Berat	
(1)	(6)	(7)	(8)	(9)
Tamiang Hulu	574,20	12,00	7,00	593,20
Bandar Pusaka ¹	224,7	131,5	72,5	428,7
Kejuruan Muda	1 037,60	112,50	-	1 150,10
Tenggulun	1 399,80	30,00	-	1 429,80
Rantau	346,90	164,75	5,60	517,25
Kota Kuala Simpang	82,70	-	-	82,70
Seruway	190,75	168,70	8,80	368,25
Bendahara	337,53	132,45	10,55	480,53
Banda Mulia	55,40	74,85	9,00	139,25
Karang Baru	969,40	10,00	-	979,40
Sekerak ¹	214,4	48,8	117,1	380,3
Manyak Payed ¹	582,8	172,8	93	848,6
Aceh Tamiang	4994,28	705,25	40,95	5740,48

Catatan/Note:
Sumber/Source:

¹Data Belum Tersedia
Dinas Pekerjaan Umum dan Perumahan Rakyat Kabupaten Aceh Tamiang/ Aceh Tamiang Regional Public Works and Public Housing Office

Tabel 8.1.6
Table**Jumlah Kendaraan di Kabupaten Aceh Tamiang Menurut Status Kepemilikan, 2018-2020**
Number of Vehicles in Aceh Tamiang Regency by Property Status, 2018-2020

Tahun Years	Status Kepemilikan/Property Status			Jumlah Total
	Umum/Public	Pribadi/Private	Dinas/Government	
(1)	(2)	(3)	(4)	(5)
2018	86	7 226	96	7 408
2019	278	33 683	1 016	34 977
2020	314	33 890	933	35 137

Catatan/Note: Kendaraan adalah yang teregistrasi atas nama wilayah kabupaten Aceh Tamiang
 Sumber/Source: Kantor Samsat Aceh Tamiang/Aceh Tamiang Traffic Office

Tabel 8.1.7 Jumlah Kendaraan di Kabupaten Aceh Tamiang Menurut Status Kepemilikan, 2020
Table Number of Vehicles in Aceh Tamiang Regency by Property Status, 2020

Jenis Kendaraan Kind of Vehicles	Status Kepemilikan Property Status			Jumlah Total
	Umum Public	Pribadi Private	Dinas Government	
(1)	(2)	(3)	(4)	(5)
Sepeda Motor	-	31 266	761	32 027
Becak/Roda 3	20	3	15	38
Jeep	-	183	8	191
Sedan	-	114	-	114
Minibus	3	1 384	77	1 464
Kendaraan Khusus	-	4	32	36
Microbus	131	9	5	145
Bus	-	-	-	0
Pickup	1	457	13	471
Light Truck	128	396	20	544
Truck	31	73	2	106
Alat Berat	-	1	-	1
Aceh Tamiang	314	33 890	933	35 137

Catatan/Note: ...
 Sumber/Source: Kantor Samsat Aceh Tamiang/Aceh Tamiang Traffic Office

Tabel 8.1.8
Table**Jumlah Terminal Bus Antar Kota Dalam Daerah dan Antar Provinsi / Kabupaten di Kabupaten Aceh Tamiang, 2020**
Number of Bus Terminal in Regional and Between Province / District in Aceh Tamiang Regency, 2020

Bulan Month	Jumlah Terminal	
	Terminal Kota Dalam Daerah (unit)	Terminal Antar Provinsi / Kabupaten (unit)
	(1)	(3)
Januari	-	1
Februari	-	1
Maret	-	1
April	-	1
Mei	-	1
Juni	-	1
Juli	-	1
Agustus	-	1
September	-	1
Oktober	-	1
November	-	1
Desember	-	1

Catatan/Note: ...
 Sumber/Source: Dinas perhubungan Kabupaten Aceh Tamiang / Aceh Tamiang Transportation Office

Tabel 8.1.9 Jumlah Kendaraan yang Telah Diuji dan Uang Pendapatan di Kabupaten Aceh Tamiang, 2020
Number of Vehicles Tested and Registration Fee in Aceh Tamiang Regency, 2020

Bulan Month	Kendaraan yang Diuji (unit)	Pendapatan (unit)
(1)	(2)	(3)
Januari	144	Rp 7 436 500,00
Februari	130	Rp 6 559 500,00
Maret	140	Rp 7 263 500,00
April	100	Rp 5 235 500,00
Mei	87	Rp 4 507 000,00
Juni	135	Rp 6 965 000,00
Juli	139	Rp 7 209 500,00
Agustus	125	Rp 6 557 500,00
September	150	Rp 7 405 000,00
Oktober	119	Rp 6 174 000,00
November	117	Rp 5 993 500,00
Desember	96	Rp 4 894 000,00
Jumlah	1 482	Rp 76 200 500,00

Catatan/Note: ...
 Sumber/Source: Dinas perhubungan Kabupaten Aceh Tamiang / Aceh Tamiang Transportation Office

8.2 KOMUNIKASI COMMUNICATION

Tabel 8.2.1 Jumlah Kantor Pos Pembantu Menurut Kecamatan di Kabupaten Aceh Tamiang, 2017–2020
Number of Post Offices Subsidiaries by Subdistrict Aceh Tamiang Regency, 2017–2020

Kecamatan Subdistrict	2017	2018	2019	2020
(1)	(2)	(3)	(4)	(5)
Tamiang Hulu	1	1	1	1
Bandar Pusaka	-	-	-	-
Kejuruan Muda	1	1	1	1
Tenggulun	-	-	-	-
Rantau	1	1	1	1
Kota Kualasimpang	1	1	1	1
Seruway	1	1	1	1
Bendahara	1	1	1	1
Banda Mulia	-	-	-	-
Karang Baru	1	1	1	1
Sekerak	-	-	-	-
Manyak Payed	1	1	1	1
Aceh Tamiang	8	8	8	8

Catatan/Note: ...
Sumber/Source: PT. POS Kabupaten Aceh Tamiang

Tabel 8.2.2
Table

Jumlah Surat Kilat Khusus yang Dikirim dan Diterima dalam Wilayah Kerja PT Pos Indonesia di Kabupaten Aceh Tamiang, 2020
Number of Special Registered Letter Send and Received in Aceh Tamiang Regency, 2020

Cabang Kantor Pos Post Office Branch	Surat Kilat Khusus Special Letter	
	Pengiriman Send	Penerimaan/ Received
(1)	(2)	(3)
Pulau tiga	1 012	484
Sungai Liput	1 457	634
Rantau Kuala Simpang	3 067	667
Kuala Simpang	74 67	1 344
Seruway	959	424
Bendahara	2 327	593
Tualang Cut	1 957	533
Karang Baru	3 286	1 563
Jumlah/Total	21 533	6 242

Catatan/Note: ...
 Sumber/Source: PT. POS Kabupaten Aceh Tamiang

Tabel 8.2.3
Table

Jumlah Paket Pos yang Dikirim dan Diterima dalam Wilayah Kerja PT Pos Indonesia di Kabupaten Aceh Tamiang, 2020
Number of Packet Post Send and Received in Aceh Tamiang Regency, 2020

Cabang Kantor Pos Post Office Branch	Paket Pos Packet Post	
	Pengiriman Send	Penerimaan Received
(1)	(2)	(3)
Pulau tiga	112	261
Sungai Liput	162	342
Rantau Kuala Simpang	341	359
Kuala Simpang	830	724
Seruway	107	228
Bendahara	259	319
Tualang Cut	365	841
Karang Baru	217	287
Jumlah/Total	2 393	3 361

Catatan/Note: ...
 Sumber/Source: PT. POS Kabupaten Aceh Tamiang

Tabel 8.2.4 Jumlah Pengiriman dan Pembayaran Wesel Pos dalam Wilayah Kerja PT Pos Indonesia di Kabupaten Aceh Tamiang, 2020
Number of Money Order Received and Sent Out in Aceh Tamiang Regency, 2020

Cabang Kantor Pos Post Office Branch	Pengiriman Send		Pembayaran Received	
	Pengiriman Send	Penerimaan Received	Pengiriman Send	Penerimaan Received
(1)	(2)	(3)	(4)	(5)
Pulau tiga	23	17 050 000	126	121 556 416
Sungai Liput	40	91 585 000	148	63 955 900
Rantau Kuala Simpang	28	26 619 466	165	90 140 400
Kuala Simpang	1 042	1 818 191 700	1 007	2 227 415 392
Seruway	52	84 450 000	131	75 901 652
Bendahara	103	166 087 940	308	373 812 700
Tualang Cut	15	82 477 000	145	151 782 171
Karang Baru	203	128 190 000	254	52 717 550
Jumlah/Total	1 506	2 414 651 106	2 284	3 157 282 181


Catatan/Note: ...
 Sumber/Source: PT. POS Kabupaten Aceh Tamiang

PERBANKAN, KOPERASI, DAN HARGA-HARGA *BANKING, COOPERATIVE, AND PRICES*

Secara agregat terdapat kenaikan jumlah koperasi di Kabupaten Aceh Tamiang, pada tahun 2019 ada 51 unit, tahun 2020 naik menjadi 95 unit

Kecamatan yang paling banyak terdapat koperasi adalah **Kecamatan Rantau**, dengan jumlah koperasi aktif sebanyak 14 unit

Kecamatan Sekerak menjadi kecamatan yang paling sedikit koperasi aktif, yaitu sebanyak 1 unit



Data Mencerdaskan Bangsa

PENJELASAN TEKNIS**TECHNICAL NOTES**

- | | |
|---|---|
| <ol style="list-style-type: none"> 1. Data statistik perbankan bersumber dari Bank Indonesia dan Otoritas Jasa Keuangan. 2. Kantor bank terdiri dari Kantor Cabang (KC), Kantor Cabang Pembantu (KCP), dan kantor di bawah KCP. 3. Uang beredar dalam arti sempit (M1) adalah kewajiban sistem moneter yang terdiri atas uang kartal dan uang giral. 4. Uang beredar dalam arti luas (M2) atau likuiditas perekonomian adalah kewajiban sistem moneter yang terdiri atas M1, uang kuasi, dan surat berharga selain saham. 5. Uang kartal terdiri atas uang kertas dan uang logam yang berlaku, tidak termasuk uang kas pada Kantor Perbendaharaan dan Kas Negara (KPKN) dan bank umum. 6. Uang giral terdiri atas rekening giro, kiriman uang, simpanan berjangka, dan tabungan dalam rupiah yang sudah jatuh waktu, yang seluruhnya merupakan simpanan penduduk dalam rupiah pada sistem moneter. 7. Uang kuasi terdiri atas simpanan berjangka dan tabungan penduduk pada bank umum, baik dalam rupiah maupun valuta asing. 8. Data statistik penanaman modal yang disetujui pemerintah terdiri dari Penanaman Modal Asing (PMA) dan Penanaman Modal Dalam Negeri (PMDN), bersumber dari Badan Koordinasi Penanaman Modal | <ol style="list-style-type: none"> 1. <i>Banking statistics are obtained from the Bank Indonesia and Financial Services Authority.</i> 2. <i>Bank offices consist of branch office (KC), sub branch office (KCP), and offices under KCP.</i> 3. <i>The "broad money (M1)" in specific term is liabilities of the monetary system consisting of currency and demand deposits.</i> 4. <i>The "broad money (M2)" in a broader term or "domestic liquidity" is liabilities of the monetary system consisting M1, quasi money, and securities other than shares.</i> 5. <i>Currency consists of legal bank notes and coins excluding cash in the government treasury offices and commercial banks.</i> 6. <i>Demand deposit comprises current accounts, transfer, matured time, and savings deposits in rupiah, held by residents in the monetary system.</i> 7. <i>Quasi money consists of time and savings deposits in rupiah and foreign currency held by residents in commercial banks.</i> 8. <i>Statistics of investments approved by government consist of Foreign Direct Investment (FDI) and Domestic Direct Investment (DDI), are obtained from the Investment Coordinating Board (BKPM). Realization of investment data</i> |
|---|---|

(BKPM). Data mengenai realisasi investasi penanaman modal tidak termasuk sektor minyak, asuransi, dan perbankan. Data telah memperhatikan perubahan investasi yang beralih status dan juga pengurangan investasi yang dicabut izin usahanya.

9. Tabungan adalah simpanan bank yang penarikannya dapat dilakukan menurut syarat tertentu yang disepakati.
 10. Giro adalah produk bank yang penarikannya dapat dilakukan setiap waktu dengan menggunakan cek atau bilyet giro.
 11. Deposito adalah simpanan bank yang pencairannya hanya dapat dilakukan setelah jangka waktu tertentu, dan syarat-syarat tertentu. Jangka waktu pencairan deposito biasanya selama 1, 3, 6, 12, sampai 24 bulan.
 12. Data perkoperasian bersumber dari Kementerian Koperasi dan Usaha Kecil dan Menengah. Data koperasi yang disajikan meliputi:
 - a. Jumlah usaha koperasi,
 - b. Volume usaha koperasi,
 - c. Sisa hasil usaha.
 13. Koperasi adalah badan usaha yang beranggotakan orang seorang atau badan hukum koperasi dengan melandaskan kegiatannya berdasarkan prinsip koperasi sekaligus sebagai gerakan ekonomi rakyat yang berdasar atas asas kekeluargaan.
 14. Sisa hasil usaha koperasi merupakan pendapatan koperasi yang diperoleh dalam satu tahun buku dikurangi
- exclude those investments in petroleum production, insurance, and banking sectors. Changes in investment status and those whose license was taken off have been taken into account.*
9. *Savings accounts are bank deposits that can be withdrawn according to certain agreed terms.*
 10. *Demand deposits are bank products that can be withdrawn at any time by using a check or giro*
 11. *Deposits are bank deposits which can only be disbursed after a certain period of time, and certain conditions. The time period for withdrawal of deposits is usually 1, 3, 6, 12, to 24 months..*
 12. *Data for cooperatives are generated from Ministry of Cooperatives and Small and Medium Enterprises. Types of cooperatives data include :*
 - a. *Number of cooperatives*
 - b. *Asset scale of cooperative*
 - c. *Net profit*
 13. *Cooperative is an establishment that its members are people or establishments with legal status of cooperative and its activities based on people economic movement.*
 14. *Net profit of cooperative is gross income in one year minus expenses, depreciation, and other liabilities including taxes in current year.*

dengan biaya, penyusutan, dan kewajiban lainnya termasuk pajak dalam tahun buku yang bersangkutan.

<https://acehtamiangkab.bps.go.id>

ULASAN

Di Kabupaten Aceh Tamiang, terdapat 3 Bank Aceh, yaitu Bank Aceh Cabang Kuala Simpang, Bank Aceh Capem Kota Kualasimpang, dan Bank Aceh Capem Simpang Empat Upah. Dari ketiga lokasi Bank Aceh ini, terdapat nasabah tabungan sebanyak 61.789 orang, nasabah deposito sebanyak 283 orang, dan 4.714 orang. Dengan transaksi tabungan sebanyak 224.977 juta rupiah, transaksi deposito sebanyak 49.536 juta rupiah, dan transaksi pinjaman sebanyak 623.994 juta rupiah. Jumlah nasabah ini meningkat dari tahun 2019. Namun, untuk jumlah tabungan dan deposito menurun. Jumlah pinjaman yang bertambah hingga 8,64 persen dari tahun 2019.

Jumlah koperasi yang aktif di Kabupaten Aceh Tamiang pada tahun 2020 berjumlah 104 unit, dengan rincian sebanyak 3 unit jenis Koperasi Unit Desa (KUD) yang berada di Kecamatan Kota Kualasimpang, Seruway, dan Karang Baru, serta 101 unit Non KUD yang tersebar di 12 kecamatan. Kecamatan yang memiliki koperasi terbanyak adalah Kecamatan Karang Baru yang memiliki 17 koperasi.

Posisi pinjaman UMKM yang diberikan oleh Bank Umum untuk proyek di Kabupaten Aceh Tamiang paling banyak terjadi di Bulan Juni yaitu sebanyak 699.424 juta rupiah dan paling sedikit terjadi di Bulan Mei yaitu sebanyak 367.543 juta rupiah.

DESCRIPTION

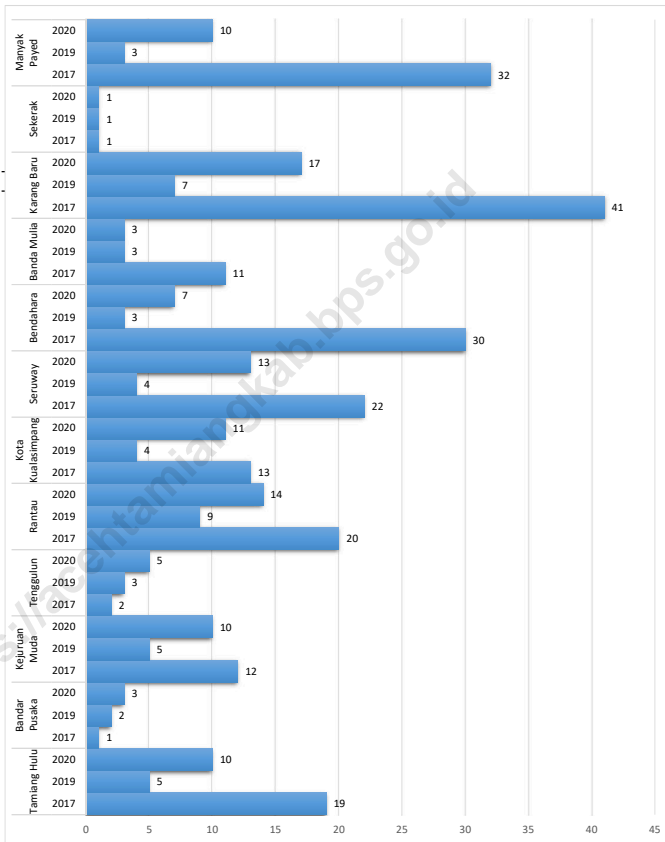
In Aceh Tamiang Regency, there are 3 Aceh Banks, namely the Kualasimpang Branch of Aceh Bank, the Kota Kualasimpang Sub-branch of Aceh Bank, and the Simpang Empat Upah Sub-branch of Aceh Bank. From the three locations of Bank Aceh, there are 61,789 savings customers, 283 deposit customers, and 4,714 people. With savings transactions of 224,977 million rupiah, deposit transactions of 49,536 million rupiah, and loan transactions of 623,994 million rupiah. The number of customers has increased from 2019. However, the amount of savings and time deposits has decreased. The number of loans increased by 8.64 percent from 2019.

The number of cooperatives that are active in Aceh Tamiang Regency in 2020 is 104 units, with details of 3 units of the Village Unit Cooperative (KUD) in the Kota Kualasimpang, Seruway, and Karang Baru Districts, as well as 101 non-KUD units spread across 12 districts. The district that has the most cooperatives is Karang Baru District which has 17 cooperatives.

The position of MSME loans provided by Commercial Banks for projects in Aceh Tamiang Regency occurred mostly in June, amounting to 699,424 million rupiah, and the least occurred in May, amounting to 367,543 million rupiah.

Gambar 9.1
Figures

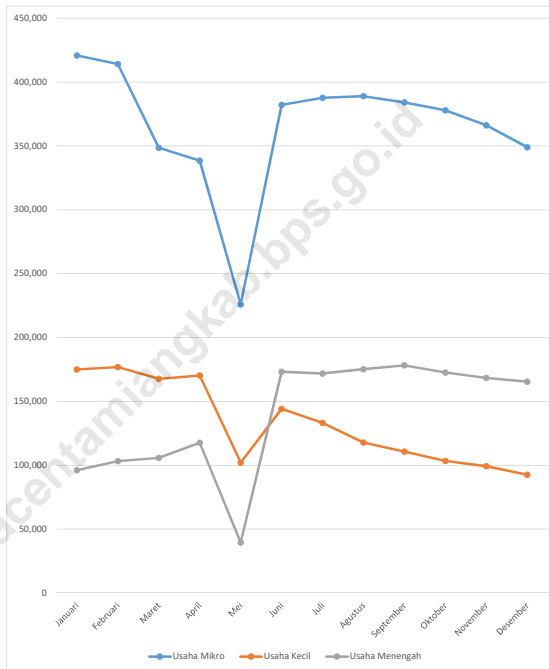
Jumlah Koperasi Aktif Menurut Kecamatan di Kabupaten Aceh Tamiang, 2017–2020
Number of Active Cooperative by Subdistrict Aceh Tamiang Regency, 2017–2020



Sumber/Source : Dinas Koperasi, Usaha Kecil Menengah dan Perindustrian Kabupaten Aceh Tamiang / Aceh Tamiang Cooperatives, Small Businesses and Industries office

Gambar 9.2
Figures

Posisi Pinjaman UMKM yang Diberikan oleh Bank Umum untuk Proyek di Kabupaten Aceh Tamiang (Juta Rupiah) 2020
Outstanding of Micro, Small, and Medium Enterprises Loans in Commercial Banks for Project Located in Aceh Tamiang (Millions Rupiahs) 2020



Sumber/Source : Kantor Perwakilan Bank Indonesia Lhokseumawe/ Bank Indonesia Regional Office Lhokseumawe

9.1 KOPERASI COOPERATION

Tabel 9.1.1 Jumlah Koperasi Aktif Menurut Kecamatan di Kabupaten Aceh Tamiang, 2017–2020
Number of Active Cooperative by Subdistrict Aceh Tamiang Regency, 2017–2020

Kecamatan Subdistrict	Jumlah Koperasi/Coopetaive Number			
	2017	2018	2019	2020
(1)	(2)	(3)	(4)	(5)
Tamiang Hulu	19	14	5	5
Bandar Pusaka	1	1	2	2
Kejuruan Muda	12	13	5	5
Tenggulun	2	7	3	3
Rantau	20	30	9	9
Kota Kualasimpang	13	20	4	4
Seruway	22	14	4	4
Bendahara	30	22	3	3
Banda Mulia	11	8	3	3
Karang Baru	41	24	7	7
Sekerak	1	1	1	1
Manyak Payed	32	17	3	3
Aceh Tamiang	204	171	51	51

Bersambung/Continued.....

Lanjutan Tabel/Continued Table 9.1.1

Kecamatan Subdistrict	Jumlah Anggota/Total Members			
	2017	2018	2019	2020
(1)	(6)	(7)	(8)	(9)
Tamiang Hulu	368	368	784	854
Bandar Pusaka	54	54	29	100
Kejuruan Muda	334	334	213	235
Tenggulun	679	679	605	927
Rantau	875	875	337	553
Kota Kualasimpang	116	116	233	334
Seruway	450	450	297	311
Bendahara	119	119	71	50
Banda Mulia	66	66	129	128
Karang Baru	663	663	778	814
Sekerak	39	39	39	0
Manyak Payed	965	965	719	342
Aceh Tamiang	4728	4728	4234	4648

Catatan/Note:
Sumber/Source:

Dinas Koperasi, Usaha Kecil Menengah dan Perindustrian Kabupaten Aceh Tamiang / Aceh Tamiang Cooperatives, Small Businesses and Industries office

Tabel
Table 9.1.2**Jumlah Koperasi Menurut Jenis Koperasi dan Kecamatan di Kabupaten Aceh Tamiang, 2020**
Number of Cooperative by Kind of Cooperative and Subdistrict Aceh Tamiang Regency, 2020

Kecamatan Subdistrict	Jenis Koperasi/ Kind of Cooperative					Jumlah
	KUD	KPRI	KOPKAR	KOPPAS	Lainnya	
(1)	(2)	(3)	(4)	(5)	(6)	(7)
Tamiang Hulu	-	-	-	-	-	10
Bandar Pusaka	-	-	-	-	3	3
Kejuruan Muda	-	-	-	-	10	10
Tenggulun	-	-	2	-	3	5
Rantau	-	-	-	-	14	14
Kota Kualasimpang	1	-	-	-	10	11
Seruway	1	-	-	-	12	13
Bendahara	-	-	-	-	7	7
Banda Mulia	-	-	-	-	3	3
Karang Baru	1	2	-	-	14	17
Sekerak	-	-	-	-	1	1
Manyak Payed	-	-	-	-	-	10
Aceh Tamiang	3	2	2	0	97	104

Catatan/Note:

...

Sumber/Source:

Dinas Koperasi, Usaha Kecil Menengah dan Perindustrian Kabupaten Aceh Tamiang / Aceh Tamiang Cooperatives, Small Businesses and Industries office

9.2 PERBANKAN BANKING

Tabel 9.2.1 **Banyaknya Transaksi Bank Aceh Syariah di Kabupaten Aceh Tamiang, (Juta Rupiah) 2019 - 2020**
Table **Number of Transaction of Syariah Aceh Bank In Aceh Tamiang Regency, (Million IDR) 2019 - 2020**

Nama Bank Bank Name	2019					
	Tabungan/Saving		Deposito/Deposit		Pinjaman/Loan	
	Jumlah Nasabah/ Number Of Costumer	Jumlah Tabungan	Jumlah Nasabah/ Number Of Costumer	Jumlah Deposito	Jumlah Nasabah/ Number Of Costumer	Jumlah Pinjaman
(1)	(2)	(3)	(4)	(5)	(6)	(7)
Bank Aceh Cabang Kuala Simpang	39 999	156 347	167	42 186	2 860	397 478
Bank Aceh Capem Kota Kuala Simpang	8 161	48 726	57	7 854	1 045	127 691
Bank Aceh Capem Simpang Empat Upah	7 979	24 604	47	5 133	368	49 179
Aceh Tamiang	56 139	229 677	271	55 173	4 273	574 348

Bersambung/Continued.....

Lanjutan Tabel/*Continued Table* 9.2.1

Nama Bank <i>Bank Name</i>	2020					
	Tabungan/ <i>Saving</i>		Deposito/ <i>Deposit</i>		Pinjaman/ <i>Loan</i>	
	Jumlah Nasabah/ Number Of Costumer	Jumlah Tabungan	Jumlah Nasabah/ Number Of Costumer	Jumlah Deposito	Jumlah Nasabah/ Number Of Costumer	Jumlah Pinjaman
(1)	(2)	(3)	(4)	(5)	(6)	(7)
Bank Aceh Cabang Kuala Simpang	42 281	145 985	180	35 346	3 226	436 258
Bank Aceh Capem Kota Kuala Simpang	9 512	52 761	64	8 664	1 082	134 957
Bank Aceh Capem Simpang Empat Upah	9 996	26 231	39	5 526	406	52 779
Aceh Tamiang	61 789	224 977	283	49 536	4 714	623 994

Catatan/*Note*:Sumber/*Source*: Bank Aceh Syariah Kabupaten Aceh Tamiang/ *Aceh Tamiang Syariah Aceh Bank*

Tabel
Table 9.2.2**Banyaknya Transaksi BRI Syariah (BRIS) di Kabupaten Aceh Tamiang, (Juta Rupiah) 2020**
Number of Transaction of BRI Syariah In Aceh Tamiang Regency, (Million IDR) 2020

Nama Bank Bank Name	2020					
	Tabungan/Saving		Deposito/Deposit		Pinjaman/Loan	
	Jumlah Nasabah/ Number Of Costumer	Jumlah Tabungan	Jumlah Nasabah/ Number Of Costumer	Jumlah Deposito	Jumlah Nasabah/ Number Of Costumer	Jumlah Pinjaman
(1)	(2)	(3)	(4)	(5)	(6)	(7)
BRIS KC Kuala Simpang	31 299	207 802	221	61 743	1 202	228 889
BRIS KCP Pulau Tiga	2 082	5 315	3	300	1 374	27 249
BRIS KCP Sungai Liput	3 252	11 293	11	1 654	3 056	94 280
BRIS KCP Kejuruan Muda	3 136	21 545	4	190	1 848	39 734
BRIS KCP Tamiang	2 190	12 429	2	552	1 029	20 155
BRIS KCP Karang Baru	3 524	31 865	2	3 020	3 749	106 897
BRIS KCP Tualang Cut	5 700	27 947	1	500	2 467	78 333
BRIS KCP Rantau Panjang	1 726	7 599	-	-	1 250	29 739
BRIS KCP Perbatasan	1 399	4 171	2	95	1 075	28 782
Aceh Tamiang	54 308	329 966	246	68 054	17 050	654 058

Catatan/Note:

Sumber/Source: BRI Syariah Kabupaten Aceh Tamiang/ Aceh Tamiang - BRI Syariah

Tabel
Table 9.2.3

Banyaknya Transaksi Bank Mandiri dan Bank Mandiri Syariah di Kabupaten Aceh Tamiang, (Juta Rupiah) 2020
Number of Transaction of Mandiri Bank and Mandiri Syariah Bank in Aceh Tamiang Regency, (Million IDR) 2020

Nama Bank Bank Name	2020					
	Tabungan/Saving		Deposito/Deposit		Pinjaman/Loan	
	Jumlah Nasabah/ Number Of Costumer	Jumlah Tabungan	Jumlah Nasabah/ Number Of Costumer	Jumlah Deposito	Jumlah Nasabah/ Number Of Costumer	Jumlah Pinjaman
(1)	(2)	(3)	(4)	(5)	(6)	(7)
Bank Syariah Mandiri	22 391	158 977, 427	59	26 801,034	1 260	113 433,64
Bank Mandiri	*	13 300	*	75	*	13 425

Catatan/Note: *Data tidak tersedia

Sumber/Source: Bank Mandiri - Bank Mandiri Syariah / Mandiri Bank - Syariah Mandiri Bank

Tabel
Table 9.2.4**Posisi Dana Rupiah Berupa Giro, Deposito, dan Tabungan pada Bank Umum Pemerintah di Kabupaten Aceh Tamiang (Juta Rupiah) 2020**
Outstanding Funds for Demand, Time, and Saving Deposits of Government Banks in Aceh Tamiang Regency (Millions Rupiahs) 2020

Bulan/ Month	Jenis Dana Simpanan/ <i>Kinds of Deposits</i>			Jumlah/ Total
	Giro/ Demand Deposits	Tabungan/ Savings Accounts	Deposito/ Time Deposits	
(1)	(2)	(3)	(4)	(5)
Januari/ <i>January</i>	87 754	586 389	90 615	764 758
Februari/ <i>February</i>	177 845	531 832	83 795	793 473
Maret/ <i>March</i>	198 299	491 590	80 687	770 577
April/ <i>April</i>	170 503	487 320	78 297	736 119
Mei/ <i>May</i>	154 091	468 231	72 905	695 227
Juni/ <i>June</i>	241 512	326 731	57 861	626 104
Juli/ <i>July</i>	163 582	280 797	53 485	497 864
Agustus/ <i>August</i>	198 949	285 143	54 947	539 040
September/ <i>September</i>	213 446	263 816	101 824	579 086
Oktober/ <i>October</i>	132 321	252 454	151 460	536 235
November/ <i>November</i>	140 668	271 919	100 949	513 535
Desember/ <i>December</i>	48 599	280 307	54 780	383 686

Catatan/Note:

Sumber/Source: Kantor Perwakilan Bank Indonesia Lhokseumawe/ *Bank Indonesia Regional Office Lhokseumawe*

Tabel 9.2.5
Table**Posisi Dana Rupiah Berupa Giro, Deposito, dan Tabungan pada Bank Swasta di Kabupaten Aceh Tamiang (Juta Rupiah) 2020**
Outstanding of Funds for Demand, Time, and Saving Deposits of Government Banks in Aceh Tamiang Regency (Millions Rupiahs) 2020

Bulan/ Month	Jenis Dana Simpanan/ Kinds of Deposits			Jumlah/ Total
	Giro/ Demand Deposits	Tabungan/ Savings Accounts	Deposito/ Time Deposits	
(1)	(2)	(3)	(4)	(5)
Januari/ January	175	42 154	16 554	58 883
Februari/ February	137	51 551	18 400	70 088
Maret/ March	189	58 344	20 668	79 202
April/ April	153	60 705	20 969	81 827
Mei/ May	197	68 173	21 192	89 562
Juni/ June	272	90 911	21 490	112 673
Juli/ July	4 370	112 639	30 486	147 494
Agustus/ August	6 223	114 520	32 531	153 274
September/ September	5 095	173 541	33 014	211 650
Oktober/ October	3 227	167 435	32 817	203 479
November/ November	3 568	167 813	34 296	205 678
Desember/ December	5 252	171 678	33 695	210 625

Catatan/Note:

Sumber/Source: Kantor Perwakilan Bank Indonesia Lhokseumawe/ Bank Indonesia Regional Office Lhokseumawe

Tabel
Table 9.2.6**Posisi Dana Rupiah Berupa Giro, Deposito, dan Tabungan pada Bank Umum di Kabupaten Aceh Tamiang (Juta Rupiah) 2020**
Outstanding of Funds for Demand, Time, and Saving Deposits of Commercial Banks in Aceh Tamiang Regency (Millions Rupiahs) 2020

Bulan/ Month	Jenis Dana Simpanan/ <i>Kinds of Deposits</i>			Jumlah/ Total
	Giro/ Demand Deposits	Tabungan/ Savings Accounts	Deposito/ Time Deposits	
(1)	(2)	(3)	(4)	(5)
Januari/ <i>January</i>	87 929	628 544	107 169	823 642
Februari/ <i>February</i>	177 983	583 383	102 195	863 561
Maret/ <i>March</i>	198 489	549 935	101 356	849 779
April/ <i>April</i>	170 655	548 025	99 266	817 946
Mei/ <i>May</i>	154 288	536 404	94 097	784 790
Juni/ <i>June</i>	241 783	417 642	79 352	738 777
Juli/ <i>July</i>	167 951	393 436	83 971	645 358
Agustus/ <i>August</i>	205 172	399 663	87 478	692 314
September/ <i>September</i>	218 540	437 358	134 838	790 736
Oktober/ <i>October</i>	135 548	419 889	184 276	739 714
November/ <i>November</i>	144 236	439 731	135 245	719 212
Desember/ <i>December</i>	53 851	451 985	88 475	594 311

Catatan/Note:

Sumber/Source: Kantor Perwakilan Bank Indonesia Lhokseumawe/ *Bank Indonesia Regional Office Lhokseumawe*

Tabel
Table 9.2.7**Posisi Dana Rupiah Berupa Giro, Deposito, dan Tabungan pada Bank Umum di Kabupaten Aceh Tamiang (Juta Rupiah) 2020**
Outstanding of Funds for Demand, Time, and Saving Deposits of Commercial Banks in Aceh Tamiang Regency (Millions Rupiahs) 2020

Bulan/Month	Bank Umum Pemerintah/ Government Commercial Banks	Bank Swasta/ Private Banks	Jumlah/Total
(1)	(2)	(3)	(4)
Januari/ January	1 708 360	511 947	2 220 306
Februari/ February	1 645 287	567 105	2 212 392
Maret/ March	1 590 775	610 320	2 201 095
April/ April	1 507 084	717 790	2 224 874
Mei/ May	1 338 255	860 435	2 198 690
Juni/ June	1 172 846	1 022 800	2 195 646
Juli/ July	1 094 761	1 104 964	2 199 725
Agustus/ August	1 055 620	1 130 130	2 185 750
September/ September	1 016 722	1 160 465	2 177 187
Oktober/ October	1 002 491	1 156 083	2 158 575
November/ November	987 694	1 041 098	2 028 792
Desember/ December	979 010	1 030 916	2 009 926

Catatan/Note:

Sumber/Source: Kantor Perwakilan Bank Indonesia Lhokseumawe/ Bank Indonesia Regional Office Lhokseumawe

Tabel
Table 9.2.8

Posisi Pinjaman yang Diberikan oleh Bank Umum untuk Proyek di Kabupaten Aceh Tamiang menurut Jenis Penggunaan (Juta Rupiah) 2020
Outstanding of Loans of Commercial Banks for Project Located in Aceh Tamiang and Detailed by Type of Loans (Millions Rupiah) 2020

Bulan/Month	Modal Usaha/ Capital	Investasi/ Investment	Konsumsi/ Consumption	Jumlah/ Total
(1)	(2)	(3)	(4)	(5)
Januari/ January	451 622	685 315	1 083 370	2 220 306
Februari/ February	473 948	651 580	1 086 865	2 212 392
Maret/ March	426 039	629 120	1 145 936	2 201 095
April/ April	432 286	652 103	1 140 486	2 224 874
Mei/ May	520 880	619 007	1 058 802	2 198 690
Juni/ June	536 911	601 940	1 056 795	2 195 646
Juli/ July	538 689	591 216	1 069 819	2 199 725
Agustus/ August	532 802	584 258	1 068 690	2 185 750
September/ September	529 264	575 750	1 072 173	2 177 187
Oktober/ October	514 758	569 478	1 074 339	2 158 575
November/ November	492 513	462 068	1 074 210	2 028 792
Desember/ December	477 121	451 209	1 081 596	2 009 926

Catatan/Note:

Sumber/Source: Kantor Perwakilan Bank Indonesia Lhokseumawe/ Bank Indonesia Regional Office Lhokseumawe

Tabel
Table 9.2.9**Posisi Pinjaman yang Diberikan oleh Bank Umum untuk Proyek di Kabupaten Aceh Tamiang menurut Sektor Ekonomi 2020 (Juta Rupiah)**
Outstanding of Loans of Commercial Banks for Project Located in Aceh Tamiang and Detailed by Economic Sectors 2020 (Millions Rupiahs)

Sektor Ekonomi/ Economic Sector	Januari/ January	Februari/ February	Maret/ March	April/ April
(1)	(2)	(3)	(4)	(5)
Pertanian, Perburuan dan Kehutanan	590 116	571 527	557 421	585 407
Perikanan	2 953	3 386	3 370	4 267
Pertambangan dan Penggalian	568	553	537	527
Industri Pengolahan	46 506	47 054	47 188	47 351
Listrik, Gas, dan Air	1 324	1 197	765	681
Konstruksi	84 798	79 732	79 263	82 682
Perdagangan Besar & Eceran	351 821	326 107	319 423	317 596
Penyediaan Akomodasi dan Penyediaan Makan Minum	9 322	8 995	9 060	9 721
Transportasi, Pergudangan, dan Komunikasi	11 361	10 378	8 275	8 229
Perantara Keuangan	0	0	0	0
Real Estate, Usaha Persewaan, & Jasa Perusahaan	3 946	3 433	3 493	2 295
Administrasi Pemerintahan Pertanahan dan Jaminan Sosial Wajib	1 516	1 501	1 486	1 470
Jasa Pendidikan	0	0	0	0
Jasa Kesehatan dan Kegiatan Sosial	1 382	1 273	1 593	1 593
Jasa Kemasyarakatan, Sosial Budaya, Hiburan, dan Perorangan Lainnya	23 065	21 384	19 883	19 208
Jasa Perorangan yang Melayani Rumah Tangga	3 870	3 603	3 404	3 310
Badan Internasional dan Badan Ekstra Internasional Lainnya	0	0	0	0
Kegiatan yang Belum Jelas Batasannya	4 388	45 405	0	51
Penerima Kredit Bukan Lapangan Usaha	1 083 370	1 086 865	1 145 936	1 140 486
Lainnya	0	0	0	0
Jumlah/Total	2 220 306	2 212 392	2 201 095	2 224 874

Bersambung/Continued.....

Lanjutan Tabel/Continued Table 9.2.9

Sektor Ekonomi/ Economic Sector	Mei/ May	Juni/ June	Juli/ July	Agustus/ August
(1)	(6)	(7)	(8)	(9)
Pertanian, Perburuan dan Kehutanan	509 164	608 472	604 938	598 540
Perikanan	4 445	7 186	7 277	7 637
Pertambangan dan Penggalian	914	917	913	891
Industri Pengolahan	37 148	48 408	48 852	46 273
Listrik, Gas, dan Air	366	2 117	2 490	2 469
Konstruksi	70 325	73 852	70 763	73 814
Perdagangan Besar & Eceran	249 461	343 332	339 907	331 957
Penyediaan Akomodasi dan Penyediaan Makan Minum	7 747	10 282	10 248	10 993
Transportasi, Pergudangan, dan Komunikasi	6 324	10 653	10 499	10 579
Perantara Keuangan	0	0	0	0
Real Estate, Usaha Persewaan, & Jasa Perusahaan	1 646	2 209	1 959	1 789
Administrasi Pemerintahan Pertanahan dan Jaminan Sosial Wajib	1 073	917	484	612
Jasa Pendidikan	0	34	45	42
Jasa Kesehatan dan Kegiatan Sosial	829	2 154	2 490	2 480
Jasa Kemasyarakatan, Sosial Budaya, Hiburan, dan Perorangan Lainnya	13 496	16 759	16 854	16 935
Jasa Perorangan yang Melayani Rumah Tangga	3 858	6 181	6 552	6 350
Badan Internasional dan Badan Ekstra Internasional Lainnya	0	44	41	38
Kegiatan yang Belum Jelas Batasannya	233 091	5 334	5 595	5 660
Penerima Kredit Bukan Lapangan Usaha	1 058 802	1 056 795	1 069 819	1 068 690
Lainnya	0	0	0	0
Jumlah/Total	2 198 690	2 195 646	2 199 725	2 185 750

Bersambung/Continued.....

Lanjutan Tabel/*Continued Table* 9.2.9

Sektor Ekonomi/ Economic Sector	September/ September	Oktober/ October	November/ November	Desember/ December
(1)	(10)	(11)	(12)	(13)
Pertanian, Perburuan dan Kehutanan	590 945	584 050	476 806	465 049
Perikanan	7 555	7 437	7 302	7 438
Pertambangan dan Penggalian	878	852	834	812
Industri Pengolahan	51 917	50 906	47 821	44 225
Listrik, Gas, dan Air	2 425	2 379	2 331	2 284
Konstruksi	74 922	72 789	64 247	65 783
Perdagangan Besar & Eceran	322 560	312 580	302 644	292 191
Penyediaan Akomodasi dan Penyediaan Makan Minum	10 750	10 655	10 549	10 347
Transportasi, Pergudangan, dan Komunikasi	10 406	10 086	9 772	9 451
Perantara Keuangan	0	0	0	0
Real Estate, Usaha Persewaan, & Jasa Perusahaan	1 726	1 617	1 794	1 858
Administrasi Pemerintahan Pertanahan dan Jaminan Sosial Wajib	0	0	0	0
Jasa Pendidikan	38	35	31	28
Jasa Kesehatan dan Kegiatan Sosial	2 376	2 345	2 280	2 186
Jasa Kemasyarakatan, Sosial Budaya, Hiburan, dan Perorangan Lainnya	16 817	17 010	16 594	15 760
Jasa Perorangan yang Melayani Rumah Tangga	6 253	6 174	6 092	5 876
Badan Internasional dan Badan Ekstra Internasional Lainnya	35	32	28	27
Kegiatan yang Belum Jelas Batasannya	5 412	5 289	5 456	5 015
Penerima Kredit Bukan Lapangan Usaha	1 072 173	1 074 339	1 074 210	1 081 596
Lainnya	0	0	0	0
Jumlah/Total	2 177 187	2 158 575	2 028 792	2 009 926

Catatan/Note:

Sumber/Source: Kantor Perwakilan Bank Indonesia Lhokseumawe/ Bank Indonesia Regional Office Lhokseumawe

Tabel
Table 9.2.10**Posisi Pinjaman UMKM yang Diberikan oleh Bank Umum untuk Proyek di Kabupaten Aceh Tamiang (Juta Rupiah) 2020**
Outstanding of Micro, Small, and Medium Enterprises Loans in Commercial Banks for Project Located in Aceh Tamiang (Millions Rupiahs) 2020

Bulan/ Month	Bank Umum Pemerintah Government Bank			Jumlah/ Total
	Mikro/ Micro Scale Enterprises	Kecil/ Small Scale Enterprises	Menengah/ Medium Scale Enterprises	
(1)	(2)	(3)	(4)	(5)
Januari/ January	420 871	175 023	96 108	692 002
Februari/ February	414 141	176 824	103 258	694 224
Maret/ March	348 536	167 626	105 691	621 852
April/ April	338 472	170 221	117 610	626 303
Mei/ May	226 022	101 975	39 546	367 543
Juni/ June	382 081	144 131	173 212	699 424
Juli/ July	387 626	133 103	171 870	692 599
Agustus/ August	388 976	117 754	175 237	681 967
September/ September	384 142	110 646	178 224	673 012
Oktober/ October	377 908	103 465	172 557	653 930
November/ November	366 161	99 182	168 388	633 731
Desember/ December	348 971	92 566	165 442	606 978

Catatan/Note:

Sumber/Source: Kantor Perwakilan Bank Indonesia Lhokseumawe/ Bank Indonesia Regional Office Lhokseumawe

Tabel
Table 9.2.11

Posisi Pinjaman Non-UMKM yang Diberikan oleh Bank Umum Pemerintah dan Bank Swasta Nasional untuk Proyek di Kabupaten Aceh Tamiang 2020 (Juta Rupiah)
Outstanding of Non Micro, Small, and Medium Enterprises Loans in Government Banks and Private Banks for Project Located in Aceh Tamiang 2020 (Millions Rupiahs)

Bulan/Month	Bank Umum Pemerintah/ Government Commercial Banks	Bank Swasta/ Private Banks	Jumlah/Total
(1)	(2)	(3)	(4)
Januari/ January	1 143 095	385 209	1 528 304
Februari/ February	1 140 433	377 735	1 518 169
Maret/ March	1 139 170	440 073	1 579 242
April/ April	1 127 530	471 041	1 598 571
Mei/ May	1 040 582	790 565	1 831 147
Juni/ June	964 466	531 756	1 496 223
Juli/ July	944 128	562 998	1 507 126
Agustus/ August	926 298	577 485	1 503 783
September/ September	899 610	604 564	1 504 174
Oktober/ October	896 188	608 457	1 504 645
November/ November	887 475	507 586	1 395 061
Desember/ December	891 712	511 236	1 402 948

Catatan/Note:

Sumber/Source: Kantor Perwakilan Bank Indonesia Lhokseumawe/ Bank Indonesia Regional Office Lhokseumawe

Tabel
Table 9.2.12**Posisi Akhir Bulan atas Kurs Tengah Beberapa Mata Uang Asing Terhadap Rupiah di Bank Indonesia 2020**
Outstanding on End of Month of Selected Foreign Exchange Middle Rates Against Rupiah at Bank Indonesia 2020

Mata Uang/ Currency		Januari/ January	Februari/ February	Maret/ March	April/ April	Mei/ May	Juni/ June
(1)	(2)	(3)	(4)	(5)	(6)	(7)	(8)
AUD	Dolar Australia	9 179 ,51	9 336 ,09	10 095 ,99	9 917 ,99	9 779 ,04	9 838 ,35
BND	Dolar Brunei	10 034 ,90	10 187 ,16	11 494 ,91	10 739 ,38	10 413 ,14	10 265 ,22
CAD	Dolar Kanada	10 347 ,26	10 610 ,52	11 545 ,59	10 925 ,15	10 695 ,86	10 470 ,76
CHF	Franc Swiss	14 085 ,27	14 690 ,13	17 037 ,44	15 548 ,86	15 291 ,18	15 034 ,98
CNH	Yuan China (Hongkong)	1 958 ,25	2 029 ,98	2 305 ,34	2 144 ,44	2 054 ,61	2 023 ,93
CNY	Yuan China	1 969 ,54	2 031 ,79	2 309 ,12	2 146 ,04	2 059 ,77	2 023 ,06
DKK	Krona Denmark	2 016 ,32	2 093 ,35	2 416 ,39	2 208 ,42	2 191 ,03	2 157 ,82
EUR	Euro	15 067 ,83	15 641 ,04	18 044 ,64	16 469 ,62	16 333 ,03	16 080 ,46
GBP	Poundsterling Inggris	17 897 ,91	18 343 ,37	20 189 ,54	18 876 ,54	18 154 ,75	17 597 ,90
HKD	Dolar Hongkong	1 758 ,27	1 825 ,64	2 110 ,61	1 955 ,66	1 900 ,36	1 845 ,31
JPY	Yen Jepang (100)	12 524 ,19	13 018 ,71	15 086 ,20	14 203 ,26	13 715 ,34	13 280 ,11
KRW	Won Korea Selatan	11 ,52	11 ,72	13 ,41	12 ,54	11 ,90	11 ,95
KWD	Dinar Kuwait	44 940 ,83	46 531 ,59	52 005 ,38	48 972 ,78	47 733 ,74	46 466 ,79
LAK	Kip Laos	1 ,54	1 ,60	1 ,83	1 ,69	1 ,64	1 ,58
MYR	Ringgit Malaysia	3 343 ,21	3 375 ,00	3 790 ,87	3 502 ,92	3 388 ,47	3 340 ,04
NOK	Krona Norwegia	1 489 ,08	1 509 ,57	1 552 ,98	1 469 ,18	1 506 ,50	1 478 ,32
NZD	Dolar New Zealand	8 865 ,29	8 930 ,42	9 848 ,05	9 284 ,43	9 131 ,54	9 187 ,62
PGK	Kina Papua Nugini	4 010 ,38	4 178 ,29	4 779 ,87	4 411 ,33	4 273 ,20	4 133 ,89
PHP	Pesa Filipina	268 ,68	279 ,82	322 ,13	300 ,62	291 ,20	287 ,21
SAR	Riyal Arab Saudi	3 641 ,45	3 792 ,60	4 356 ,41	4 032 ,52	3 922 ,01	3 812 ,86
SEK	Krona Swedia	1 417 ,70	1 469 ,09	1 628 ,45	1 538 ,80	1 548 ,64	1 532 ,92
SGD	Dolar Singapura	10 034 ,90	10 187 ,16	11 494 ,90	10 739 ,38	10 413 ,14	10 265 ,22
THB	Baht Thailand	439 ,09	450 ,87	502 ,22	467 ,96	462 ,72	463 ,22
USD	Dolar Amerika	13 662 ,00	14 234 ,00	16 367 ,01	15 157 ,01	14 733 ,01	14 302 ,00
VND	Dong Vietnam	0 ,59	0 ,62	0 ,70	0 ,65	0 ,64	0 ,62

Continued/bersambung ...

Lanjutan Tabel/*Continued Table* 9.2.12

Mata Uang/ Currency		Jul/ July	Agustus/ August	September/ September	Oktober/ October	November/ November	Desember/ December
(1)	(2)	(9)	(10)	(11)	(12)	(13)	(14)
AUD	Dolar Australia	10 514,27	10 725,59	10 652,20	10 481,33	10 448,37	10 771,29
BND	Dolar Brunei	10 589,38	10 717,64	10 909,37	10 807,44	10 564,97	10 644,09
CAD	Dolar Kanada	10 983,45	11 127,34	11 149,06	11 143,15	10 879,00	11 019,11
CHF	Franc Swiss	16 050,20	16 096,02	16 211,71	16 204,30	15 637,84	15 982,11
CNH	Yuan China (Hongkong)	2 094,37	2 123,98	2 190,03	2 193,57	2 148,50	2 166,37
CNY	Yuan China	2 094,37	2 123,79	2 190,19	2 191,40	2 145,94	2 161,49
DKK	Krona Denmark	2 318,00	2 328,96	2 353,73	2 334,31	2 272,37	2 329,52
EUR	Euro	17 252,47	17 332,38	17 527,17	17 369,48	16 912,64	17 330,13
GBP	Poundsterling Inggris	19 021,08	19 423,78	19 197,24	19 151,37	18 844,64	19 085,50
HKD	Dolar Hongkong	1 890,70	1 877,83	1 924,89	1 895,47	1 822,80	1 819,34
JPY	Yen Jepang (100)	13 945,29	13 801,16	14 114,20	14 027,23	13 600,97	13 647,15
KRW	Won Korea Selatan	12,31	12,31	12,78	13,03	12,80	12,97
KWD	Dinar Kuwait	47 912,54	47 643,90	48 703,93	48 069,41	46 260,68	46 185,39
LAK	Kip Laos	1,62	1,59	1,62	1,59	1,52	1,52
MYR	Ringgit Malaysia	3 453,88	3 493,95	3 590,39	3 527,87	3 472,33	3 491,78
NOK	Krona Norwegia	1 620,91	1 656,01	1 586,20	1 591,76	1 598,69	1 643,96
NZD	Dolar New Zealand	9 745,72	9 810,87	9 860,07	9 829,10	9 936,93	10 116,13
PGK	Kina Papua Nugini	4 220,69	4 177,62	4 282,03	4 146,53	4 027,08	3 967,30
PHP	Pesa Filipina	298,23	300,71	308,18	303,25	293,60	293,67
SAR	Riyal Arab Saudi	3 906,48	3 880,50	3 977,29	3 916,92	3 766,92	3 758,63
SEK	Krona Swedia	1 677,70	1 688,07	1 665,62	1 681,40	1 663,30	1 724,82
SGD	Dolar Singapura	10 655,58	10 717,64	10 909,37	10 807,44	10 564,97	10 644,09
THB	Baht Thailand	466,29	468,65	471,42	470,08	466,74	469,86
USD	Dolar Amerika	14 653,01	14 554,00	14 918,00	14 690,00	14 128,00	14 105,01
VND	Dong Vietnam	0,64	0,63	0,65	0,64	0,61	0,61

Catatan/Note:

Sumber/Source: Kantor Perwakilan Bank Indonesia Lhokseumawe/ Bank Indonesia Regional Office Lhokseumawe

9.3 LEMBAGA KEUANGAN LAINNYA FINANCIAL INSTITUTIONS

Tabel 9.3.1 **Realisasi Penyaluran Zakat, Infaq, Sadaqah dan Penerima pada Baitul Mal Aceh Tamiang, 2020**
Table **Realization of Distribution Zakat, Infaq, Shadaqah and Recipient of Baitul Mal in Aceh Tamiang Regency, 2020**

Kecamatan Subdistricts	Fakir		Miskin		Amil	
	Fisik (Orang)	Dana (Rupiah)	Fisik (Orang)	Dana (Rupiah)	Fisik (Orang)	Dana (Rupiah)
(1)	(2)	(3)	(4)	(5)	(6)	(7)
Tamiang Hulu	241	192 800 000	305	147 200 000	0	0
Bandar Pusaka	146	116 800 000	515	273 800 000	0	0
Kejuruan Muda	464	371 200 000	713	450 400 000	0	0
Tenggulun	230	184 000 000	244	119 000 000	0	0
Rantau	517	413 600 000	681	357 900 000	0	0
Kota Kuala Simpang	133	106 400 000	271	194 200 000	0	0
Seuruway	415	332 000 000	415	214 750 000	0	0
Bendahara	397	317 600 000	663	328 850 000	0	0
Banda Mulia	211	168 800 000	327	182 350 000	0	0
Karang Baru	450	360 000 000	1 000	572 200 000	88	519 050 000
Sekerak	72	57 600 000	177	79 700 000	0	0
Manyak Payed	424	339 200 000	790	443 250 000	0	0
Jumlah	3 700	2 960 000 000	6 101	3 363 600 000	88	519 050 000

Continued/bersambung ...

Lanjutan Tabel/*Continued Table* 9.3.1

Kecamatan Subdistricts	Muallaf		Gharim		Riqab	
	Fisik (Orang)	Dana (Rupiah)	Fisik (Orang)	Dana (Rupiah)	Fisik (Orang)	Dana (Rupiah)
(1)	(8)	(9)	(10)	(11)	(12)	(13)
Tamiang Hulu	-	-	2	1 500 000	0	0
Bandar Pusaka	3	9 000 000	5	4 500 000	0	0
Kejuruan Muda	3	9 000 000	13	12 000 000	0	0
Tenggulun	1	3 000 000	3	2 500 000	0	0
Rantau	5	15 000 000	28	36 000 000	0	0
Kota Kuala Simpang	3	9 000 000	19	23 500 000	0	0
Seurway	1	3 000 000	13	7 000 000	0	0
Bendahara	4	12 000 000	27	15 000 000	0	0
Banda Mulia	1	3 000 000	8	5 000 000	0	0
Karang Baru	4	29 000 000	91	93 200 000	0	0
Sekerak	-	-	4	2 000 000	0	0
Manyak Payed	2	6 000 000	18	19 500 000	0	0
Jumlah	27	98 000 000	231	221 700 000	-	-

Continued/*bersambung* ...

Lanjutan Tabel/Continued Table 9.3.1

Kecamatan Subdistricts	Fi Sabilillah		Ibnu Sabil		Bantuan Panti Asuhan	
	Fisik (Orang)	Dana (Rupiah)	Fisik (Orang)	Dana (Rupiah)	Fisik (Orang)	Dana (Rupiah)
(1)	(14)	(15)	(16)	(17)	(18)	(19)
Tamiang Hulu	47	41 455 000	-	-	-	-
Bandar Pusaka	63	63 035 000	-	-	-	-
Kejuwaan Muda	115	87 155 000	3	850 000	-	-
Tenggulun	42	58 660 000	1	500 000	-	-
Rantau	183	129 665 000	2	600 000	-	-
Kota Kuala Simpang	38	36 250 000	2	700 000	-	-
Seuruyaw	181	137 160 000	-	-	-	-
Bendahara	172	120 805 000	1	300 000	-	-
Banda Mulia	57	36 750 000	-	-	-	-
Karang Baru	186	201 860 000	11	4 650 000	1	20 000 000
Sekerak	36	25 755 000	-	-	-	-
Manyak Payed	150	66 050 000	3	900 000	-	-
Jumlah	1 270	1 004 600 000	23	8 500 000	1	20 000 000

Continued/bersambung ...

Lanjutan Tabel/*Continued Table* 9.3.1

Kecamatan Subdistricts	Bantuan Pompes Tahfidz Al-quran Binaan BMK		Baitul Mal Mandiri		Kegiatan Pendistribusian ZIS	
	Fisik (Orang)	Dana (Rupiah)	Fisik (Orang)	Dana (Rupiah)	Fisik (Orang)	Dana (Rupiah)
(1)	(20)	(21)	(22)	(23)	(24)	(25)
Tamiang Hulu	-	-	-	-	-	-
Bandar Pusaka	-	-	-	-	-	-
Kejuruan Muda	-	-	-	-	-	-
Tenggulun	-	-	-	-	-	-
Rantau	-	-	-	-	-	-
Kota Kuala Simpang	-	-	-	-	-	-
Seuruway	-	-	-	-	-	-
Bendahara	-	-	-	-	-	-
Banda Mulia	-	-	-	-	-	-
Karang Baru	1	482 640 000	1	7 750 000	31	46 500 000
Sekerak	-	-	-	-	-	-
Manyak Payed	-	-	-	-	-	-
Jumlah	1	482 640 000	1	7 750 000	31	46 500 000

Continued/*bersambung* ...

Lanjutan Tabel/Continued Table 9.3.1

Kecamatan Subdistricts	Operasional Mesjid		Pengadaan Kotak Infaq Produktif		Bantuan Ketahanan Pangan	
	Fisik (Orang)	Dana (Rupiah)	Fisik (Orang)	Dana (Rupiah)	Fisik (Orang)	Dana (Rupiah)
(1)	(26)	(27)	(28)	(29)	(30)	(31)
Tamiang Hulu	2	20 000 000	-	-	10	25 000 000
Bandar Pusaka	2	20 000 000	-	-	8	20 000 000
Kejuruan Muda	2	20 000 000	-	-	24	60 000 000
Tenggulun	2	20 000 000	-	-	8	20 000 000
Rantau	2	20 000 000	-	-	67	167 500 000
Kota Kuala Simpang	2	20 000 000	-	-	41	102 500 000
Seuruyay	2	20 000 000	-	-	39	97 500 000
Bendahara	2	20 000 000	-	-	40	100 000 000
Banda Mulia	2	20 000 000	-	-	14	35 000 000
Karang Baru	2	20 000 000	1	30 000 000	46	115 000 000
Sekerak	2	20 000 000	-	-	11	27 500 000
Manyak Payed	2	20 000 000	-	-	25	62 500 000
Jumlah	24	240 000 000	1	30 000 000	333	832 500 000

Continued/bersambung

Lanjutan Tabel/Continued Table 9.3.1

Kecamatan Subdistricts	Penyerahan Simbolis Bantuan dan Pendampingan Program 12 Kecamatan		Kegiatan Kajian Sejarah Nabi Muhammad SAW, Daerah Rawan Permurtadan (Perbatasan)		Peduli Anak Yatim / Piatu Miskin	
	Fisik (Orang)	Dana (Rupiah)	Fisik (Orang)	Dana (Rupiah)	Fisik (Orang)	Dana (Rupiah)
(1)	(32)	(33)	(34)	(35)	(36)	(37)
Tamiang Hulu	7	3 400 000	-	-	64	19 200 000
Bandar Pusaka	1	3 400 000	-	-	55	16 500 000
Kejuruan Muda	1	3 400 000	-	-	113	33 900 000
Tenggulun	1	3 400 000	1	10 729 859	62	18 600 000
Rantau	1	3 400 000	-	-	148	44 400 000
Kota Kuala Simpang	1	3 400 000	-	-	51	15 300 000
Seuruway	1	3 400 000	-	-	132	39 600 000
Bendahara	1	3 400 000	-	-	135	40 500 000
Banda Mulia	1	3 400 000	-	-	33	9 900 000
Karang Baru	1	3 600 000	-	-	215	64 500 000
Sekerak	1	3 400 000	-	-	27	8 100 000
Manyak Payed	1	3 400 000	-	-	155	46 500 000
Jumlah	12	41 000 000	1	10 729 859	1 190	357 000 000

Continued/bersambung

Lanjutan Tabel/Continued Table 9.3.1

Kecamatan Subdistricts	Peduli Yatim Piatu Disabilitas SLB		Peduli Keluarga Fakir Miskin		Bantuan Untuk Miskin	
	Fisik (Orang)	Dana (Rupiah)	Fisik (Orang)	Dana (Rupiah)	Fisik (Orang)	Dana (Rupiah)
(1)	(32)	(33)	(34)	(35)	(36)	(37)
Tamiang Hulu	-	-	118	70 800 000	89	45 390 000
Bandar Pusaka	-	-	-	-	61	31 110 000
Kejuruan Muda	-	-	-	-	123	62 730 000
Tenggulun	-	-	89	53 400 000	23	11 730 000
Rantau	-	-	-	-	134	68 340 000
Kota Kuala Simpang	2	24 000 000	-	-	145	73 950 000
Seuruway	-	-	207	124 200 000	62	31 620 000
Bendahara	-	-	-	-	75	38 250 000
Banda Mulia	-	-	-	-	64	32 640 000
Karang Baru	-	-	-	-	89	45 390 000
Sekerak	-	-	99	59 400 000	38	19 380 000
Manyak Payed	-	-	-	-	97	49 470 000
Jumlah	2	24 000 000	513	307 800 000	1 000	510 000 000

Catatan/Note:

Sumber/Source: Badan Baitul Mal Kabupaten Aceh Tamiang/ Aceh Tamiang Baitul Mal Boards

10

PENGELUARAN PENDUDUK *POPULATION EXPENDITURE*

Persentase pengeluaran per kapita sebulan menurut komoditas di Kabupaten Aceh Tamiang adalah **55,55%** untuk **makanan** dan **44,45%** **bukan makanan**



Makanan dan minuman jadi memiliki persentase paling besar diantara komoditas makanan, yaitu **14,88%**

Persentase terbesar untuk komoditas bukan makanan adalah **pengeluaran untuk perumahan dan fasilitas rumah tangga**, yaitu sebesar **22,30%**



Data Mencerdaskan Bangsa

PENJELASAN TEKNIS

1. Kegiatan pengumpulan data sosial dan ekonomi yang dilaksanakan secara rutin oleh BPS melalui Survei Sosial Ekonomi Nasional (Susenas).
2. Sejak tahun 2011 sampai dengan 2014, pengumpulan data Susenas konsumsi pengeluaran rumah tangga dilaksanakan secara triwulanan. Mulai tahun 2015 pengumpulan data Susenas dilaksanakan dua kali dalam setahun, yaitu pada Maret dan September.
3. Target sampel Susenas Maret adalah 300.000 rumah tangga yang tersebar di seluruh kabupaten/kota di Indonesia. Target sampel Susenas pada bulan September adalah sebanyak 75.000 rumah tangga.
4. Data hasil pencacahan Susenas Maret dapat disajikan untuk tingkat nasional, provinsi, dan kabupaten/kota, sedangkan untuk data hasil Susenas September hanya dapat disajikan untuk tingkat nasional dan provinsi.
5. Data konsumsi/pengeluaran yang dikumpulkan pada Susenas Maret dibagi menjadi dua kelompok, yaitu makanan dan bukan makanan. Jumlah komoditas makanan sebanyak 174 komoditas.

TECHNICAL NOTES

1. *Socioeconomic data collection activities are carried out regularly by the BPS-Statistics Indonesia through the National Socioeconomic Survey (Susenas).*
2. *Since 2011 to 2014, Susenas data collection of household consumption/expenditures was conducted quarterly. Starting in 2015, collecting of data Susenas carry out twice a year, in March and September.*
3. *The March Susenas target sample covers 300.000 households spread out at all regency/municipality in Indonesia. The September Susenas target sample covers 75.000 households.*
4. *The result from Susenas data collection in March can be presented on national, provincial, and regency/municipal level estimates, while data collection in September can be disseminated only for the national and provincial levels.*
5. *The consumption/expenditure data collected in March Susenas are divided into two groups, namely food and non-food. The number of food commodity are 174 commodities. The food group data*

Pengumpulan data kelompok makanan meliputi banyaknya komoditas yang dikonsumsi beserta nilai pengeluarannya.

collection includes quantity and value of commodities consumed.

6. Pengumpulan data pada sebagian besar kelompok bukan makanan hanya mencakup nilai pengeluaran barang yang dikonsumsi, kecuali beberapa jenis barang tertentu juga dikumpulkan kuantitasnya, seperti listrik, air, gas, dan bahan bakar minyak (BBM).
 7. Referensi waktu survei yang digunakan adalah selama seminggu terakhir untuk konsumsi makanan dan sebulan atau setahun terakhir untuk konsumsi bukan makanan.
 8. Data ketersediaan konsumsi pangan per kapita bersumber dari perhitungan Neraca Bahan Makanan (NBM) Indonesia, hasil kerja sama antara Badan Pusat Statistik dan Kementerian Pertanian.
 9. Metode yang dipakai untuk penyusunan NBM berpedoman pada buku rujukan yang diterbitkan oleh organisasi pangan sedunia, yaitu Food Agriculture Organization (FAO).
 10. Penyediaan pangan dalam negeri adalah produk dalam negeri ditambah dengan perubahan stok dan impor dikurangi dengan
6. *Data collection on most of non food groups covers only the value of expenditures consumed except for certain comodities which are also collected for its quantity, such as the use of electricity, water, gas, and fuel oil (BBM).*
 7. *The survey time reference period is previous week before enumeration date for food consumption and last month or last year for non-food consumption.*
 8. *Data on the availability of per capita food consumption are from the Indonesian Food Balance Sheet computed by the BPS-Statistics Indonesia in collaboration with the Ministry of Agriculture.*
 9. *The FAO method is adopted to compute the Food Balance Sheet.*
 10. *Domestic food availability is defined as domestic production plus changes in stock and imports minus exports.*

ekspor.

11. Ketersediaan pangan untuk dikonsumsi penduduk terlebih dahulu dikurangi dengan bagian produksi yang digunakan untuk bibit, makanan ternak, industri, dan yang tercecer.

11. In compiling data on domestic food availability, the share of production for seeds, waste, residuals, animal feeds, and industrial use are first taken into account.
12. Ketersediaan pangan per kapita adalah ketersediaan pangan dibagi dengan jumlah penduduk pertengahan tahun. Ketersediaan pangan per kapita bisa dalam bentuk kuantum maupun unsur gizi, yaitu kalori, protein, dan lemak.

12. Per capita food availability is total food availability divided by number of population midyear. It is presented in terms of quantity as well as nutrient content, such as calories, proteins, and fats.

<https://acehtamiangkab.bps.go.id>

ULASAN

Beberapa aspek yang digunakan untuk mengukur tingkat kesejahteraan penduduk adalah aspek pendapatan, tingkat konsumsi, dan pola konsumsi. Besarnya tingkat pendapatan seseorang sangat menentukan besarnya tingkat dan pola konsumsi.

Pada tahun 2020, konsumsi pengeluaran makanan dan non makanan di Kabupaten Aceh Tamiang masing-masing sebesar Rp. 442.060,- dan Rp. 353.667,-.

Konsumsi pengeluaran makanan per kapita Kabupaten Aceh Tamiang pada tahun 2020 sedikit menurun jika dibandingkan pengeluaran makanan per kapita tahun 2019, akan tetapi kondisi konsumsi pengeluaran non makanan memiliki kondisi yang berbeda dari konsumsi makanan. Secara keseluruhan, jumlah pengeluaran per kapita sebulan penduduk kabupaten Aceh Tamiang adalah sebesar Rp. 795.727,- atau naik sebesar 4,93 persen dari tahun 2019.

Dari kelompok komoditas makanan, yang paling banyak dikonsumsi adalah makanan dan minuman jadi yaitu sebanyak 14,88 persen, kemudian padi-padian sebanyak 8,57 persen, kemudian rokok sebanyak 7,45 persen. Dari kelompok komoditas non makanan, yang paling banyak dikonsumsi adalah perumahan dan fasilitas rumah tangga yaitu sebanyak 22,30 persen dari total seluruh pengeluaran.

DESCRIPTION

Some of the aspects used to measure the level of welfare of the population are income, consumption levels, and consumption patterns. The level of one's income will determine the level and pattern of consumption.

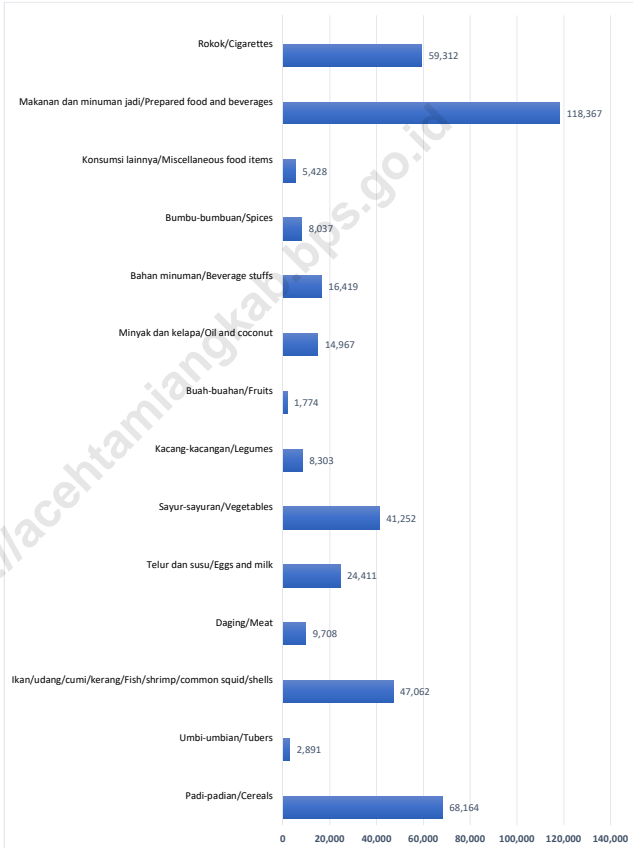
In 2020, the consumption of food and non-food expenditures in Aceh Tamiang Regency is Rp. 442,060, - and Rp. 353,667, -.

The consumption of food expenditure per capita in Aceh Tamiang Regency in 2020 decreased slightly when compared to the per capita food expenditure in 2019, however the condition of consumption of non-food expenditure has a different condition from food consumption. Overall, the total monthly per capita expenditure of the Aceh Tamiang Regency population is Rp. 795,727, - or an increase of 4.93 percent from 2019.

From the food commodity group, the most consumed were processed food and beverages, amounting to 14.88 percent, then grains amounting to 8.57 percent, then cigarettes amounting to 7.45 percent. From the non-food commodity group, the most consumed were housing and household facilities, accounting for 22.30 percent of the total expenditure.

Gambar 10.1
Figures

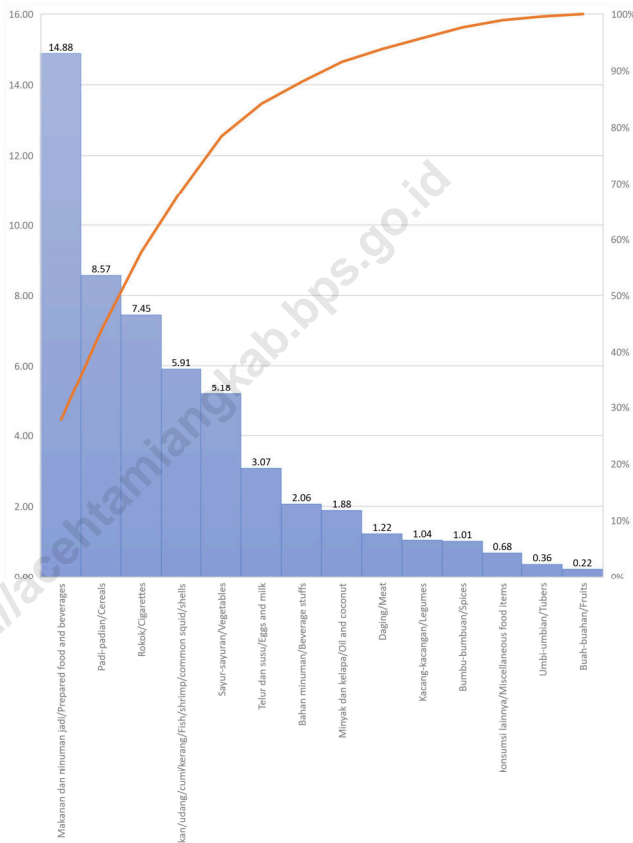
Rata-rata Pengeluaran Makanan per Kapita Sebulan Menurut Komoditas (rupiah) di Kabupaten Aceh Tamiang, 2020
Monthly Average Food Expenditure per Capita by Commodity (rupiahs) in Aceh Tamiang Regency, 2020



Sumber/Source : BPS, Survei Sosial Ekonomi Nasional (Susenas) Maret/BPS-Statistics Indonesia, National Socioeconomic Survey March

Gambar 10.2
Figures

Persentase Pengeluaran Makanan per Kapita Sebulan Menurut Komoditas (persen) di Kabupaten Aceh Tamiang, 2020
Percentage Monthly Food Expenditure per Capita by Commodity (percent) in Aceh Tamiang Regency, 2020



Sumber/Source : BPS, Survei Sosial Ekonomi Nasional (Susenas) Maret/BPS-Statistics Indonesia, National Socioeconomic Survey March

Tabel
Table 10.1

Rata-rata Pengeluaran per Kapita Sebulan Menurut Kelompok Komoditas (rupiah) di Kabupaten Aceh Tamiang, 2019 dan 2020
Monthly Average Expenditure per Capita by Commodity Group (rupiahs) in Aceh Tamiang Regency, 2019 and 2020

Kelompok Komoditas/Commodity Group	2019	2020
(1)	(2)	(3)
Makanan/Food		
Padi-padian/ <i>Cereals</i>	59 523	68 164
Umbi-umbian/ <i>Tubers</i>	2 824	2 891
Ikan/udang/cumi/kerang/ <i>Fish/shrimp/common squid/shells</i>	53 756	47 062
Daging/ <i>Meat</i>	11 093	9 708
Telur dan susu/ <i>Eggs and milk</i>	23 858	24 411
Sayur-sayuran/ <i>Vegetables</i>	37 204	41 252
Kacang-kacangan/ <i>Legumes</i>	7 273	8 303
Buah-buahan/ <i>Fruits</i>	18 415	17 74
Minyak dan kelapa/ <i>Oil and coconut</i>	13 727	14 967
Bahan minuman/ <i>Beverage stuffs</i>	15 100	16 419
Bumbu-bumbuan/ <i>Spices</i>	7 498	8 037
Konsumsi lainnya/ <i>Miscellaneous food items</i>	5 747	5 428
Makanan dan minuman jadi/ <i>Prepared food and beverages</i>	128 322	118 367
Rokok/ <i>Cigarettes</i>	57 959	59 312
Jumlah makanan/Total food	442 298	442 060
Bukan makanan/Non-food		
Perumahan dan fasilitas rumah tangga/ <i>Housing and household facilities</i>	163 735	177 475
Aneka komoditas dan jasa/ <i>Goods and services</i>	63 396	66 93
Pakaian, alas kaki, dan tutup kepala/ <i>Clothing, footwear, and headgear</i>	32 281	35 719
Komoditas tahan lama/ <i>Durable goods</i>	18 833	29 203
Pajak, pungutan, dan asuransi/ <i>Taxes and insurance</i>	31 478	41 327
Keperluan pesta dan upacara/kenduri/ <i>Parties and ceremonies</i>	6 294	3 013
Jumlah bukan makanan/Total non-food	316 017	353 667
Jumlah/Total	758 315	795 727

Catatan/Note: ...
Sumber/Source: BPS, Survei Sosial Ekonomi Nasional (Susenas) Maret/BPS-Statistics Indonesia, National Socioeconomic Survey March

Tabel
Table 10.2

Persentase Pengeluaran per Kapita Sebulan Menurut Kelompok Komoditas di Kabupaten Aceh Tamiang, 2019 dan 2020
Percentage of Monthly Expenditure per Capita by Commodity Group in Aceh Tamiang Regency, 2019 and 2020

Kelompok Komoditas/Commodity Group	2019	2020
(1)	(2)	(3)
Makanan/Food		
Padi-padian/ <i>Cereals</i>	7,8	8,57
Umbi-umbian/ <i>Tubers</i>	0,4	0,36
Ikan/udang/cumi/kerang/ <i>Fish/shrimp/common squid/shells</i>	7,1	5,91
Daging/ <i>Meat</i>	1,5	1,22
Telur dan susu/ <i>Eggs and milk</i>	3,1	3,07
Sayur-sayuran/ <i>Vegetables</i>	4,9	5,18
Kacang-kacangan/ <i>Legumes</i>	1	1,04
Buah-buahan/ <i>Fruits</i>	2,4	0,22
Minyak dan kelapa/ <i>Oil and coconut</i>	1,8	1,88
Bahan minuman/ <i>Beverage stuffs</i>	2	2,06
Bumbu-bumbuan/ <i>Spices</i>	1	1,01
Konsumsi lainnya/ <i>Miscellaneous food items</i>	0,8	0,68
Makanan dan minuman jadi/ <i>Prepared food and beverages</i>	16,9	14,88
Rokok/ <i>Cigarettes</i>	7,6	7,45
Jumlah makanan/Total food	58,3	55,55
Bukan makanan/Non-food		
Perumahan dan fasilitas rumah tangga/ <i>Housing and household facilities</i>	21,6	22,30
Aneka komoditas dan jasa/ <i>Goods and services</i>	8,4	0,84
Pakaian, alas kaki, dan tutup kepala/ <i>Clothing, footwear, and headgear</i>	4,3	4,49
Komoditas tahan lama/ <i>Durable goods</i>	2,5	3,67
Pajak, pungutan, dan asuransi/ <i>Taxes and insurance</i>	4,2	5,19
Keperluan pesta dan upacara/kenduri/ <i>Parties and ceremonies</i>	0,8	0,38
Jumlah bukan makanan/Total non-food	41,7	44,45
Jumlah/Total	100,00	100,00

Catatan/Note:

Sumber/Source: ... BPS, Survei Sosial Ekonomi Nasional (Susenas) Maret/BPS-Statistics Indonesia, National Socioeconomic Survey March

Tabel 10.3
Table

Rata-Rata Konsumsi Kalori per Kapita Sehari menurut Kelompok Komoditas Makanan dan Kelompok Pengeluaran di Kabupaten Aceh Tamiang (Kcal), 2020
Average Daily Calorie Consumption per Capita by Food Commodity Group and Expenditure Group in Aceh Tamiang Regency (Kcal), 2020

Kelompok Komoditas Commodities	2020			Total Konsumsi Kalori/Total of Calories Consumption
	Kelompok Pengeluaran/Group Expenditures			
	40 Persen Terbawah	40 Persen Tengah	20 Persen Teratas	
(1)	(2)	(3)	(4)	
Padi-padian	683	796	724	737
Umbi-umbian	9	24	14	16
Ikan/udang/ cumi/kerang	53	75	77	67
Daging	10	27	78	30
Telur dan susu	34	45	73	46
Sayur-sayuran	30	35	37	33
Kacang-kacangan	29	37	43	35
Buah-buahan	19	33	50	31
Minyak dan kelapa	273	362	364	327
Bahan minuman	96	134	135	119
Bumbu-bumbuan	11	13	14	12
Konsumsi lainnya	28	38	47	36
Makanan dan minuman jadi	299	349	500	359
Rokok dan tembakau	0	0	0	0
Jumlah Pengeluaran	1 575	1 968	2 157	1 848

Catatan/Note: ...
Sumber/Source: BPS, Survei Sosial Ekonomi Nasional (Susenas) Maret/BPS-Statistics Indonesia, National Socioeconomic Survey March

Tabel 10.4
Table

Rata-Rata Konsumsi Protein per Kapita Sehari menurut Kelompok Komoditas Makanan dan Kelompok Pengeluaran di Kabupaten Aceh Tamiang (Gram), 2020
Average Daily Protein Consumption per Capita by Food Commodity Group and Expenditure Group in Aceh Tamiang District (Gram), 2020

Kelompok Komoditas Commodities	2020			Total Konsumsi Protein/Total of Protein Consumptions
	Kelompok Pengeluaran/ Group Expenditures			
	40 Persen Terbawah	40 Persen Tengah	20 Persen Teratas	
(1)	(2)	(3)	(4)	
Padi-padian	16,01	18,67	16,97	17,27
Umbi-umbian	0,16	0,28	0,27	0,23
Ikan/udang/ cumi/kerang	8,47	12,12	13,05	10,85
Daging	0,61	1,68	4,77	1,87
Telur dan susu	2,33	2,84	4,32	2,93
Sayur-sayuran	1,94	2,11	2,19	2,06
Kacang-kacangan	2,75	3,52	4,01	3,31
Buah-buahan	0,28	0,41	0,62	0,40
Minyak dan kelapa	0,29	0,31	0,35	0,31
Bahan minuman	0,31	0,43	0,45	0,39
Bumbu-bumbuan	0,48	0,59	0,63	0,55
Konsumsi lainnya	0,61	0,79	0,96	0,75
Makanan dan minuman jadi	8,59	10,78	18,81	11,51
Rokok dan tembakau	0,00	0,00	0,00	0,00
Jumlah Pengeluaran	42,85	54,54	67,40	52,43

Catatan/Note:

...

Sumber/Source:

BPS, Survei Sosial Ekonomi Nasional (Susenas) Maret/BPS-Statistics Indonesia, National Socioeconomic Survey March

11

PERDAGANGAN *TRADE*

Jumlah **surat izin usaha** NIB yang diterbitkan Pemerintah Kabupaten Aceh Tamiang tahun 2020 menurut bentuk perusahaan dirinci sebagai berikut: **PT** ada sejumlah 42 perusahaan, **CV** sebanyak 88, **koperasi** sebanyak 9, **UD** sebanyak 11 dan **toko** sebanyak 125 perusahaan.



Data Mencerdaskan Bangsa

PENJELASAN TEKNIS**TECHNICAL NOTES**

1. Sistem pencatatan Statistik Ekspor dan Impor adalah "General Trade" dengan wilayah pencatatan meliputi seluruh wilayah kepabeanan Indonesia. Sebelum tahun 2008, sistem pencatatan Statistik Impor adalah "Special Trade" dengan wilayah pencatatan meliputi seluruh wilayah kepabeanan Indonesia kecuali Kawasan Berikat yang dianggap/ diperlakukan sebagai luar negeri.
 2. Pengesahan dokumen kepabeanan ekspor dan impor dilakukan oleh Bea dan Cukai berdasarkan Persetujuan Muat/Bongkar Barang.
 3. Data ekspor utamanya berasal dari dokumen kepabeanan BC 3.0 atau yang disebut dokumen Pemberitahuan Ekspor Barang (PEB) yang diisi oleh eksportir. Sejak 2015, sumber data lainnya adalah catatan instansi lain, PT. POS, dan survei ekspor perbatasan laut
 4. Data impor berasal dari dokumen kepabeanan BC 2.0 atau yang disebut dokumen Pemberitahuan Impor Barang (PIB), Pemberitahuan Impor Barang Khusus (PIBK), Pemberitahuan Pabean Free Trade Zone (PPFTZ) dan dokumen kepabeanan BC 2.3
1. *The recording of export and import statistics is based on General Trade System covering all Indonesian customs areas. Before 2008, the recording of import statistics is based on Special Trade System, which covers all Indonesian customs areas except bounded zones, which are regarded as "abroad".*
 2. *The legalization of customs export and import documents is conducted by the Customs and Excise Office based on loading/unloading agreement.*
 3. *The export data are mainly compiled based on customs export documents BC 3.0 or known as Export Declarations (PEB), filled by exporters. Since 2015, other sources are administrative records of other agencies, post office, and sea border export survey.*
 4. *The import data are compiled based on customs import documents BC 2.0 or known as Import Declarations Form (PIB), Import Declarations Form for Special Commodity (PIBK), Customs Declaration Form for Free Trade Zone (PPFTZ), and customs import documents BC 2.3 which*

yang mencatat impor barang dari Luar Negeri ke Kawasan Berikat.

records import goods from foreign countries to Bounded Zones Area.

5. Barang-barang yang dikirim ke luar negeri untuk diolah dicatat sebagai ekspor, sedangkan hasil olahan yang dikembalikan ke Indonesia dicatat sebagai impor.
 6. Barang-barang luar negeri yang diolah di dalam negeri dicatat sebagai barang impor meskipun barang olahan tersebut akan kembali ke luar negeri.
 7. Barang-barang yang tidak dicakup dalam pencatatan:
 - a. Pakaian dan barang-barang perhiasan penumpang.
 - b. Barang-barang bawaan penumpang dari/ke luar negeri untuk dipakai sendiri, kecuali lemari es, pesawat televisi, dan sebagainya.
 - c. Barang-barang untuk keperluan perwakilan kedutaan suatu negara.
 - d. Barang-barang ekspedisi dan ekshibisi atau pameran. Pembungkus/peti kemas untuk diisi kembali.
 - f. Uang dan surat-surat berharga.
 - e. Barang-barang contoh
5. *Goods sent abroad for processing purposes are recorded as export while its products sent to Indonesia are recorded as import.*
 6. *Foreign goods processed in Indonesia are still recorded as imports although its products will be sent back to abroad.*
 7. *The following goods are not included in the statistics:*
 - h. Passenger's clothings and jewelries.*
 - i. Luggage of passengers for their own use, except refrigerators, television sets, etc.*
 - j. Goods imported/exported for the use of foreign representative countries/embassies.*
 - k. Goods for expeditions, and shows or exhibitions.*
 - e. Packings/containers to be refilled.*
 - l. Bank notes and securities*
 - g. Sample goods*

ULASAN

Jika dilihat dari realisasi penerbitan surat izin usaha yang diterbitkan Pemerintah Kabupaten Aceh Tamiang melalui Kantor Pelayanan Perizinan Terpadu Satu Pintu, terdapat 275 surat izin sepanjang tahun 2020. Surat izin terbanyak berasal dari Kecamatan Kota Kualasimpang sebanyak 77 surat izin, Karang Baru sebanyak 73 surat izin, dan Rantau sebanyak 42 surat izin. Jika dilihat dari periode waktu, surat izin terbanyak terdaftar pada Bulan Maret sebanyak 41 surat izin, paling sedikit di Bulan Februari sebanyak 12 surat izin.

Jumlah pedagang di Kabupaten Aceh Tamiang sebanyak 171 pedagang besar, 746 pedagang menengah, dan 30.355 pedagang kecil. Pedagang besar dan menengah terbanyak terdapat di Kecamatan Kota Kualasimpang yaitu sejumlah 85 dan 290 pedagang. Pedagang kecil terbanyak terdapat di Karang Baru yaitu sebanyak 5.144 pedagang.

Selain itu, jumlah sarana perdagangan di Kabupaten Aceh Tamiang sebanyak 368 sarana. Terdiri dari 33 pasar, 193 toko/warung kelontong, dan 142 warung/kedai makanan. Toko/warung kelontong terbanyak terdapat di Kecamatan Kota Kualasimpang yaitu sebanyak 61 unit dan warung/kedai makanan terbanyak terdapat di Kecamatan Karang Baru sebanyak 65 unit.

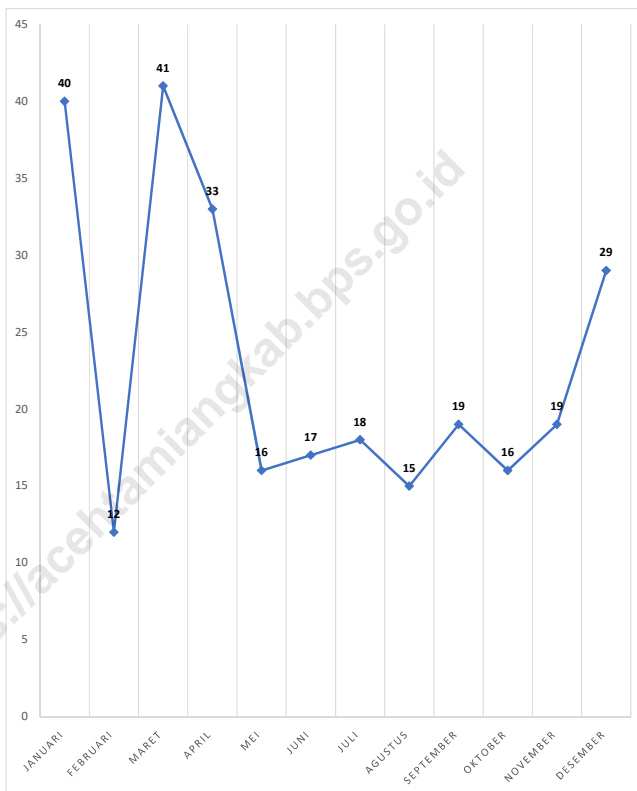
DESCRIPTION

When viewed from the realization of the issuance of business permits issued by the Aceh Tamiang Regency Government through the One Stop Integrated Licensing Service Office, there are 275 permits throughout 2020. Most permits came from the District of Kota Kualasimpang with 77 permits, Karang Baru with 73 permits, and Rantau with 42 permits. If viewed from the time period, the most number of licenses registered was in March with 41 permits, the least in February was 12 permits.

The number of traders in Aceh Tamiang Regency is 171 large traders, 746 medium traders, and 30,355 small traders. The largest number of large and medium traders are in Kota Kualasimpang District, namely 85 and 290 traders. Most small traders are found in Karang Baru, with 5,144 traders.

In addition, the number of trading facilities in Aceh Tamiang Regency is 368 units. Consisting of 33 markets, 193 shops/grocery stalls, and 142 food stalls. The largest number of shops / grocery stalls are in Kota Kualasimpang District with 61 units and the largest number of food stalls are in Karang Baru District with 65 units.

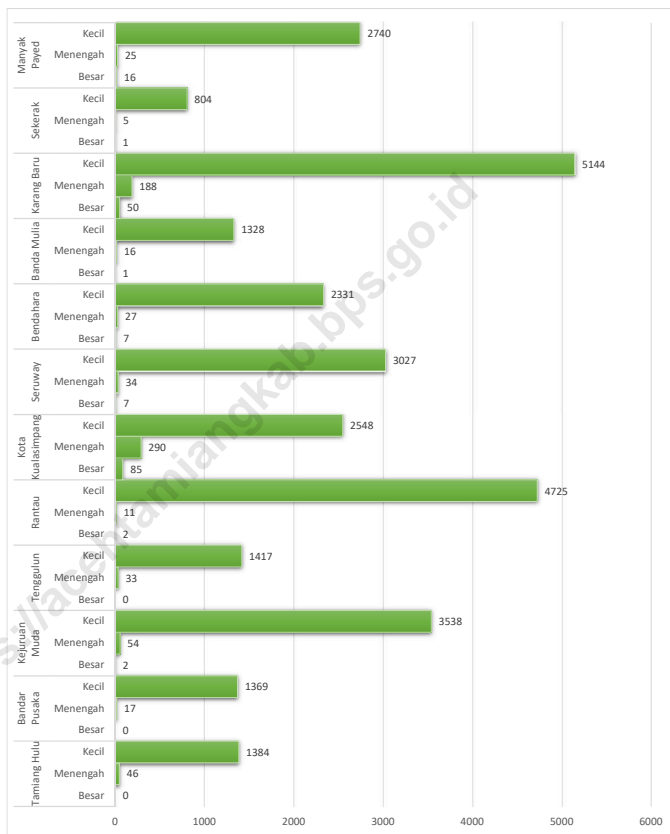
Gambar 11.1 Jumlah Surat Izin Usaha yang Diterbitkan Pemerintah Kabupaten Aceh Tamiang Menurut Bulan, 2020
Number of Letter of Municipal Government Approval of Bussiness Location in Aceh Tamiang Regency by Month, 2020



Sumber/Source : Dinas Penanaman Modal dan Pelayanan Perizinan Terpadu Satu Pintu Kabupaten Aceh Tamiang / Aceh Tamiang Capital Investment and PPTSP Office

Gambar 11.2
Figures

Jumlah Pedagang di Kabupaten Aceh Tamiang Menurut Kecamatan, 2020
Number of Merchants in Aceh Tamiang Regerency by Subdistrict, 2020



Sumber/Source : Dinas Koperasi, Usaha Kecil Menengah dan Perindustrian Kabupaten Aceh Tamiang / Aceh Tamiang Cooperatives, Small Businesses and Industries office

11.1 PERDAGANGAN TRADE

Tabel
Table 11.1.1 **Jumlah Sarana Perdagangan Menurut Jenisnya di Kabupaten Aceh Tamiang, 2020**
Number of Trading Facilities by Type of Facility in Aceh Tamiang Regency, 2020

Kecamatan Subdistrict	Pasar / Market	Toko/Warung Kelontong	Warung / Kedai Makanan
(1)	(2)	(3)	(4)
Tamiang Hulu	2	9	1
Bandar Pusaka	3	7	3
Kejuruan Muda	3	15	17
Tenggulun	2	15	2
Rantau	4	4	2
Kota Kualasimpang	4	61	36
Seruway	1	11	5
Bendahara	3	10	3
Banda Mulia	4	9	0
Karang Baru	3	24	65
Sekerak	1	16	3
Manyak Payed	3	12	5
Aceh Tamiang	33	193	142

Catatan/Note:

Sumber/Source:

Dinas Koperasi, Usaha Kecil Menengah dan Perindustrian Kabupaten Aceh Tamiang / Aceh Tamiang Cooperatives, Small Businesses and Industries office

Tabel 11.1.2
Table

**Jumlah Pedagang di Kabupaten Aceh Tamiang
Menurut Kecamatan, 2020**
*Number of Merchants in Aceh Tamiang Regency by
Subdistrict, 2020*

Kecamatan Subdistrict	Pedagang Besar Wholesaler	Pedagang Menengah Medium Trader	Pedagang Kecil Small Trader
(1)	(2)	(3)	(4)
Tamiang Hulu	0	46	1 384
Bandar Pusaka	0	17	1 369
Kejuruhan Muda	2	54	3 538
Tenggulun	0	33	1 417
Rantau	2	11	4 725
Kota Kualasimpang	85	290	2 548
Seruway	7	34	3 027
Bendahara	7	27	2 331
Banda Mulia	1	16	1 328
Karang Baru	50	188	5 144
Sekerak	1	5	804
Manyak Payed	16	25	2 740
Aceh Tamiang	171	746	30 355

Catatan/Note:

Sumber/Source:

Dinas Koperasi, Usaha Kecil Menengah dan Perindustrian Kabupaten Aceh Tamiang / *Aceh Tamiang Cooperatives, Small Businesses and Industries office*

Tabel 11.1.3 Jumlah Sarana Perekonomian di Kabupaten Aceh Tamiang Menurut Kecamatan, 2020
Table Number of Economic Facilities in Aceh Tamiang Regency, 2020

Kecamatan Subdistrict	Grosir	Warung/Toko Kelontong	Warung/ Kedai Makanan	Warung/ Kedai Kopi	Pecah Belah	Toko Pakaian
(1)	(2)	(3)	(4)	(5)	(6)	(7)
Tamiang Hulu	5	9	1	3	1	7
Bandar Pusaka	4	7	3	1	0	0
Kejuwaan Muda	4	15	17	5	0	1
Tenggulun	0	15	2	2	4	0
Rantau	2	4	2	3	1	0
Kota Kualasimpang	32	61	36	45	20	142
Seruway	8	11	5	0	4	0
Bendahara	5	10	3	5	1	0
Banda Mulia	3	9	0	0	1	0
Karang Baru	20	26	65	16	8	37
Sekerak	1	16	3	6	0	0
Manyak Payed	11	12	5	0	2	0
Aceh Tamiang	80	145	117	72	36	179

Bersambung/Continued. . . .

Lanjutan Tabel/*Continued Table* 11.1.3

Kecamatan Subdistrict	Toko ATK	Toko Material	Toko Listrik	Shorroom Mobil	Shorroom Motor	Spare Part
(1)	(8)	(9)	(10)	(11)	(12)	(13)
Tamiang Hulu	5	1	1	0	0	2
Bandar Pusaka	0	0	0	0	0	1
Kejuwaan Muda	2	2	0	1	0	0
Tenggulun	1	3	0	0	1	4
Rantau	1	0	0	0	0	0
Kota Kualasimpang	11	18	13	6	16	50
Seruway	0	3	0	0	0	0
Bendahara	0	3	0	0	0	2
Banda Mulia	0	2	0	0	0	0
Karang Baru	1	11	6	5	4	3
Sekerak	1	0	0	0	0	1
Manyak Payed	0	4	1	0	1	3
Aceh Tamiang	13	41	20	11	21	59

Bersambung/*Continued...*

Lanjutan Tabel/*Continued Table* 11.1.3

Kecamatan Subdistrict	Apotik	Pupuk	Ponsel	Kue/Roti	Asesoris	Parfum
(1)	(14)	(15)	(16)	(17)	(18)	(19)
Tamiang Hulu	1	3	6	0	0	0
Bandar Pusaka	1	0	0	0	0	0
Kejuruan Muda	3	1	3	0	0	0
Tenggulun	0	0	1	0	0	0
Rantau	1	0	0	0	0	0
Kota Kualasimpang	9	7	2	5	4	2
Seruway	1	1	0	0	0	0
Bendahara	2	2	0	0	0	0
Banda Mulia	0	3	0	0	0	0
Karang Baru	7	4	5	6	2	3
Sekerak	0	0	0	0	0	0
Manyak Payed	3	0	0	0	0	0
Aceh Tamiang	22	17	7	11	6	5

Bersambung/*Continued*. . .

Lanjutan Tabel/*Continued Table* 11.1.3

Kecamatan Subdistrict	Foto Copy	Sandal/ Sepatu	Tas	Sepeda	Percetakan	Perabot
(1)	(20)	(21)	(22)	(23)	(24)	(25)
Tamiang Hulu	0	0	0	0	0	0
Bandar Pusaka	0	0	0	0	0	0
Kejuruan Muda	0	0	0	0	0	0
Tenggulun	0	0	0	0	0	0
Rantau	0	0	0	0	0	0
Kota Kualasimpang	3	23	2	5	3	13
Seruway	0	0	0	0	0	0
Bendahara	0	0	0	0	0	0
Banda Mulia	0	0	0	0	0	0
Karang Baru	20	6	3	2	10	1
Sekerak	0	0	0	0	0	0
Manyak Payed	0	0	0	0	0	0
Aceh Tamiang	23	29	5	7	13	14

Bersambung/*Continued* . . .

Lanjutan Tabel/*Continued Table* 11.1.3

Kecamatan Subdistrict	Kosmetik	Lainnya	Jumlah/Total
(1)	(26)	(27)	(28)
Tamiang Hulu	0	1	46
Bandar Pusaka	0	0	17
Kejuruan Muda	0	2	56
Tenggulun	0	0	33
Rantau	0	0	14
Kota Kualasimpang	6	42	576
Seruway	0	1	34
Bendahara	0	2	35
Banda Mulia	0	1	19
Karang Baru	2	10	283
Sekerak	0	0	28
Manyak Payed	0	1	43
Aceh Tamiang	8	57	1 018

Catatan//Note:

Sumber/Source:

Dinas Koperasi, Usaha Kecil Menengah dan Perindustrian Kabupaten Aceh Tamiang / *Aceh Tamiang Cooperatives, Small Businesses and Industries office*

11.2 JASA-JASA SERVICES

Tabel
Table 11.2.1

Jumlah Surat Izin Usaha NIB yang Diterbitkan Pemerintah Kabupaten Aceh Tamiang Menurut Bentuk Perusahaan, 2020
Number of Letter of Municipal Government Approval of Bussiness Location by Company Type in Aceh Tamiang Regency, 2020

Kecamatan Subdistrict	Bentuk Perusahaan					Jumlah
	PT	CV	Koperasi	UD	Toko	
(1)	(2)	(3)	(4)	(5)	(6)	(7)
Tamiang Hulu	0	0	3	0	2	5
Bandar Pusaka	0	0	0	0	1	1
Kejuruhan Muda	1	7	0	1	6	15
Tenggulun	0	0	1	0	0	1
Rantau	14	11	2	1	14	42
Kota Kualasimpang	10	19	0	2	46	77
Seruway	1	2	0	0	8	11
Bendahara	1	5	0	1	9	16
Banda Mulia	0	1	0	2	2	5
Karang Baru	9	35	1	3	22	70
Sekerak	0	0	0	0	2	2
Manyak Payed	6	8	2	1	13	30
Aceh Tamiang	42	88	9	11	125	275

Catatan/Note:

Sumber/Source: Dinas Penanaman Modal dan Pelayanan Perizinan Terpadu Satu Pintu Kabupaten Aceh Tamiang / *Aceh Tamiang Capital Investment and PPTSP Office*

Tabel 11.2.2
Table

Jumlah Surat Izin Usaha yang Diterbitkan Pemerintah Kabupaten Aceh Tamiang Menurut Bulan, 2020
Number of Letter of Municipal Government Approval of Bussiness Location in Aceh Tamiang Regency by Month, 2020

Bulan Month	Kecamatan Sub District			
	Tamiang Hulu	Bandar Pusaka	Kejuruan Muda	Tenggulun
(1)	(2)	(3)	(4)	(5)
Januari	0	1	2	0
Februari	1	0	0	0
Maret	0	0	4	0
April	0	0	2	1
Mei	0	0	0	0
Juni	1	0	0	0
Juli	0	0	3	0
Agustus	0	0	0	0
September	0	0	1	0
Oktober	0	0	0	0
November	0	0	3	0
Desember	3	0	0	0
Aceh Tamiang	5	1	15	1

Bersambung/Continued. . .

Lanjutan Tabel/*Continued Table* 11.2.2

Bulan Month	Kecamatan Sub District			
	Rantau	Kota Kuala Simpang	Seruway	Bendahara
(1)	(6)	(7)	(8)	(9)
Januari	6	10	1	3
Februari	0	3	2	1
Maret	8	15	1	2
April	5	8	1	1
Mei	3	5	0	0
Juni	4	7	0	0
Juli	1	4	0	0
Agustus	2	3	1	4
September	5	5	1	2
Oktober	4	2	1	0
November	2	4	2	1
Desember	2	11	2	3
Aceh Tamiang	42	77	12	17

Bersambung/*Continued...*

Lanjutan Tabel/*Continued Table* 11.2.2

Bulan Month	Kecamatan Sub District			
	Banda Mulia	Karang Baru	Sekerak	Manyak Payed
(1)	(10)	(11)	(12)	(13)
Januari	0	10	0	7
Februari	0	4	1	0
Maret	0	10	0	1
April	2	12	0	1
Mei	2	4	0	2
Juni	0	4	1	0
Juli	0	7	0	3
Agustus	0	4	0	1
September	0	5	0	0
Oktober	1	2	0	6
November	0	5	0	2
Desember	0	6	0	2
Aceh Tamiang	5	73	2	25

Catatan/Note:
Sumber/Source:

Dinas Penanaman Modal dan Pelayanan Perizinan Terpadu Satu Pintu Kabupaten Aceh Tamiang / *Aceh Tamiang Capital Investment and PPTSP Office*

Tabel 11.2.3
Table

**Penyaluran Beras Menurut Dasar Prinlog Perum Bulog
Kancab Langsa (Kg), 2020**
*Rice Distribution by Prinlog Perum Bulog Kancab Langsa
(Kg), 2020*

Bulan Month	Penyaluran (kg)			
	Raskin/ Rastra/ Bansos	Kemenakertrans	Karyawan / Pensiunan	Jumlah
(1)	(2)	(3)	(4)	(5)
Januari	-	-	-	-
Februari	-	-	1 280	1 280
Maret	-	-	-	-
April	-	-	630	630
Mei	-	-	640	640
Juni	-	-	640	640
Juli	-	-	630	630
Agustus	-	-	1 290	1 290
September	837 810	-	-	837 810
Oktober	1 041 885	-	650	1 042 535
November	-	-	660	660
Desember	-	-	1 320	1 320
Aceh Tamiang	1 879 695	-	7 740	1 887 435

Catatan/Note:

Sumber/Source: Perum Bulog Kancab Langsa

Tabel 11.2.4
Table

**Stok Beras dan Pengadaan Beras Dalam Negeri Perum
Bulog Kancab Langsa (Kg), 2020**
**Stock Rice and Supplying Rice by Prinlog Perum Bulog
Kancab Langsa (Kg), 2020**

Bulan Month	Stok yang dikuasai	Pengadaan Beras Dalam Negeri
(1)	(2)	(3)
Januari	3 769 675,61	23 105,00
Februari	3 529 825,61	244 469,00
Maret	3 325 075,00	196 621,00
April	3 296 275,00	218 668,00
Mei	3 203 275,00	276 490,00
Juni	3 198 000,00	162 725,00
Juli	2 703 700,00	198 298,00
Agustus	2 602 815,00	100 130,00
September	2 286 461,00	116 499,00
Oktober	1 418 509,20	89 724,00
November	655 439,20	90 160,00
Desember	1 227 989,20	77 320,00
Aceh Tamiang	31 217 039,82	1 794 209,00

Catatan/Note:
Sumber/Source:

Perum Bulog Kancab Langsa

Tabel 11.2.5
Table

**Penyaluran Beras Menurut Dasar Prinlog/Luar Prinlog
Perum Bulog Kancab Langsa (Kg), 2020**
*Rice Distribution by Prinlog /Out Prinlog Perum Bulog
Kancab Langsa (Kg), 2020*

Bulan Month	Penyaluran (Kg)				
	Operasi Pasar KPSH BM (CBP)	CBP Bencal/ Rawan Pangan	Depsos/ Dinsos	POLRI/ ABRI	Jumlah
(1)	(2)	(3)	(4)	(5)	(6)
Januari	234 850,00	-	1 000		235 850,00
Februari	208 750,61	-	-		208 750,61
Maret	28 400,00	-	-		28 400,00
April	93 000,00	-	-		93 000,00
Mei	70 025,00	15 000,00	-		85 025,00
Juni	412 052,00	-	-	30 000,00	442 052,00
Juli	62 350,00	-	-	-	62 350,00
Agustus	55 250,00	-	-	30 000,00	85 250,00
September	105 000,00	1 080,80	-		106 080,80
Oktober	-	-	2 000		2 000,00
November	1 600,00	-	-		1 600,00
Desember	50 500,00	35 460,40	1 000		86 960,40
Aceh Tamiang	1 321 777,61	51 541,20	4 000,00	60 000,00	1 437 318,81

Catatan/Note:

Sumber/Source:

Perum Bulog Kancab Langsa

12

SISTEM NERACA REGIONAL *SYSTEM OF REGIONAL ACCOUNTS*



PDRB tahun 2020
Harga Berlaku Rp 7 512,69 Juta
Harga Konstan Rp 6 009,37 Juta

Pertumbuhan ekonomi
tahun 2020 sebesar 0,42
% turun dibandingkan
tahun 2019 sebesar 4,55 %



Data Mencerdaskan Bangsa

PENJELASAN TEKNIS

1. Penghitungan statistik neraca nasional mengikuti buku petunjuk yang diterbitkan oleh Perserikatan Bangsa Bangsa (PBB) dikenal sebagai Sistem Neraca Nasional (SNN). SNN adalah rekomendasi internasional tentang bagaimana menyusun ukuran aktivitas ekonomi yang sesuai dengan standar neraca baku yang didasarkan pada prinsip-prinsip ekonomi. Rekomendasi yang dimaksud dinyatakan dalam sekumpulan konsep, definisi, klasifikasi, dan aturan neraca yang disepakati secara internasional dalam mengukur indikator tertentu seperti Produk Domestik Bruto (PDB). Salah satu bentuk adaptasi pencatatan statistik nasional adalah melakukan perubahan tahun dasar PDB Indonesia dari tahun 2000 ke 2010. Perubahan tahun dasar PDB dilakukan seiring dengan mengadopsi rekomendasi PBB yang tertuang dalam SNN 2008.
2. Produk Domestik Bruto pada tingkat nasional serta Produk Domestik Regional Bruto (PDRB) pada tingkat regional (provinsi) menggambarkan kemampuan suatu wilayah untuk menciptakan nilai tambah pada suatu waktu tertentu. Untuk menyusun PDB maupun PDRB digunakan 2

TECHNICAL NOTES

1. *The method used to estimate national accounts statistics is based on the standard guidelines formed by United Nation known as System of National Accounts (SNA). SNA is the internationally agreed standard set of recommendations on how to compile measures of economic activity in accordance with strict accounting conventions based on economic principles. The recommendations are expressed in term of a set of concepts, definitions, classifications, and accounting rules that comprise the internationally agreed standard for measuring indicators such as Gross Domestic Product (GDP). One of the improvement in the national statistical system is to rebase GDP form base year 2000 to 2010 in order to capture current economic condition. It is in line with the United Nations (UN) recommendation on 2008 SNA.*
2. *The basic measure of the value added arising from economic activity is known as Gross Domestic Product at the national level and Gross Regional Domestic Product (GRDP) at the regional level (provinces/ regencies/ municipalities). To compile these statistics, two approaches*

pendekatan, yaitu lapangan usaha dan pengeluaran. Keduanya menyajikan komposisi data nilai tambah dirinci menurut sumber kegiatan ekonomi (lapangan usaha) dan menurut komponen penggunaannya. PDB maupun PDRB dari sisi lapangan usaha merupakan penjumlahan seluruh komponen nilai tambah bruto yang mampu diciptakan oleh sektor-sektor ekonomi atas berbagai aktivitas produksinya. Sedangkan dari sisi pengeluaran menjelaskan tentang penggunaan dari nilai tambah tersebut.

3. PDRB menurut lapangan usaha mengalami perubahan klasifikasi dari 9 lapangan usaha menjadi 17 lapangan usaha. PDRB menurut lapangan usaha dirinci menurut total nilai tambah dari seluruh sektor ekonomi yang mencakup lapangan usaha Pertanian, Kehutanan, dan Perikanan; Pertambangan dan Penggalian; Industri Pengolahan; Pengadaan Listrik dan Gas; Pengadaan Air, Pengelolaan Sampah, Limbah dan Daur Ulang; Konstruksi; Perdagangan Besar dan Eceran, Reparasi Mobil dan Sepeda Motor; Transportasi dan Pergudangan; Penyediaan Akomodasi dan Keuangan dan Asuransi; Real Estat; Jasa Perusahaan; Administrasi Pemerintahan, Pertahanan dan Jaminan Sosial Wajib; Jasa

have been used, i.e. "production approach" and "expenditure approach". The first approach is to measure value added produced by various kinds of economic activities, while the second approach is to measure final uses of the country's output. In other words, GDP/GRDP is the sum of total value added produced by all economic industries (activities) and the way of using it.

3. *GRDP by industry classification changes from 9 industries to 17 industries. GRDP by industry is classified by types of economic activities such as Agriculture, Forestry, and Fishing ; Mining and Quarrying ; Manufacturing ; Electricity and Gas; Water supply, Sewerage, Waste Management, and Remediation Activities; Construction; Wholesale and Retail Trade; Repair of Motor Vehicles and Motorcycles; Transportation and Storage; Accommodation and Food Service Activities; Information and Communication; Financial and Insurance Activities; Real Estate Activities; Business Activities; Public Security; Education; Human Health and Social Work Activities; and Other Services Activities.*

Pendidikan; Jasa Kesehatan dan Kegiatan Sosial; dan Jasa lainnya.

4. PDRB menurut pengeluaran mengalami perubahan klasifikasi dimana pengeluaran konsumsi Lembaga Non Profit yang Melayani Rumah Tangga (LNPR) yang sebelumnya termasuk bagian dari pengeluaran konsumsi rumah tangga menjadi komponen terpisah. Sehingga klasifikasi PDRB menurut pengeluaran dirinci menjadi 7 komponen yaitu komponen pengeluaran konsumsi rumah tangga, pengeluaran konsumsi LNPR, pengeluaran konsumsi pemerintah, pembentukan modal tetap bruto, perubahan inventori, ekspor barang dan jasa, dan impor barang dan jasa.
4. *GDRP by expenditure classification changes where consumption expenditure Non-profit Institutions Serving Households (NPISH) previously included as part of household consumption expenditure is taken out into separate component. So that, GDRP by type of expenditures is classified into: household consumption expenditure, NPISH consumption expenditure, government consumption expenditure, gross fixed capital formation, changes in inventories, exports of goods and services, and imports of goods and services.*
5. PDRB maupun agregat turunannya disajikan dalam 2 (dua) versi penilaian, yaitu atas dasar "harga berlaku" dan atas dasar "harga konstan". Disebut sebagai harga berlaku karena seluruh agregat dinilai dengan menggunakan harga pada tahun berjalan, sedangkan harga konstan penilaiannya didasarkan kepada harga satu tahun dasar tertentu, dalam publikasi ini digunakan harga tahun 2010.
5. *GDRP and its aggregations are presented in two forms: at current market prices and at constant base year market prices. In presenting current market prices, all aggregates are valued at current market prices, while base year constant market prices are shown by valuing all aggregates at fixed base year prices. Year of 2010 is used as the base year in this publication.*
6. Laju pertumbuhan PDRB diperoleh dari perhitungan PDRB atas dasar harga konstan.
6. *Growth rate of Gross Domestic Regional Product is derived from GDRP at constant market prices. It*

Diperoleh dengan cara mengurangi nilai PDRB pada tahun ke-n terhadap nilai pada tahun ke n-1 (tahun sebelumnya), dibagi dengan nilai pada tahun ke n-1, dikalikan dengan 100 persen. Laju pertumbuhan menunjukkan perkembangan agregat pendapatan dari satu waktu tertentu terhadap waktu sebelumnya.

is obtained by subtracting the value of GDRP year n with the value of GDRP year n-1, divided by the value of GDRP year n-1 then multiplied by 100 percent. The growth rate of GDRP explains the income growth during the given period.

7. Harga dasar adalah besaran yang diterima oleh produsen atas pembelian satu unit barang atau jasa yang diproduksi sebagai output, kurang PPN, atau pajak deductible sejenis yang ditagihkan pada pembeli. Besaran ini tidak termasuk biaya transportasi yang ditagih secara terpisah oleh produsen.
 8. Pajak atas produk adalah pajak yang dibayar per unit barang atau jasa. Pajak atas produk biasanya dibayar pada saat barang dan jasa diproduksi, dijual, atau diimpor, tetapi dapat pula dibayar pada kondisi lain jika barang diekspor, disewa, di transfer, dikirim, atau digunakan untuk konsumsi atau pembentukan modal sendiri.
 9. Pajak lainnya atas produksi terdiri dari seluruh pajak kecuali pajak atas produk yang terkait dengan proses produksi. Pajak ini dibayarkan atas lahan, aset tetap,
7. *The basic price is the amount receivable by the producer from the purchaser for a unit of good or service produced as output minus any tax payable, and plus any subsidy receivable, on that unit as a consequence of its production or sale. It excludes any transport charges invoiced separately by the producer.*
 8. *Taxes on products is a tax that is payable per unit of some good or service. A tax on a product usually becomes payable when it is produced, sold or imported, but it may also become payable in other circumstances, such as when a good is exported, leased, transferred, delivered, or used for own consumption or own capital formation.*
 9. *Other taxes on production consist of all taxes except taxes on products that enterprises incur as a result of engaging in production. They may be payable on the land, fixed*

atau tenaga kerja yang digunakan di dalam proses produksi atau aktivitas atau transaksi tertentu.

assets or labour employed in the production process or on certain activities or transactions.

10. Subsidi atas produk adalah subsidi yang dibayar per unit barang atau jasa. Subsidi atas produk dibayar saat barang atau jasa diproduksi, dijual, atau diimpor, tetapi dapat juga dibayar dalam kondisi lain seperti saat barang ditransfer, disewa, dikirim, atau digunakan untuk konsumsi atau pembentukan modal sendiri.
 11. Subsidi lainnya atas produksi terdiri dari subsidi kecuali subsidi barang di mana enterprise residen dapat menerimanya sebagai konsekuensi yang terkait produksi.
 12. Konsumsi antara adalah seluruh biaya yang dikeluarkan untuk barang dan jasa yang digunakan habis dalam proses produksi. Komponen konsumsi antara terdiri dari barang tidak tahan lama dan jasa yang dapat berupa hasil produksi dalam negeri atau impor.
 13. Inpprimer adalah input atau biaya yang timbul sebagai akibat dari pemakaian faktor produksi dalam suatu kegiatan ekonomi. Faktor produksi terdiri dari tenaga kerja, tanah, modal, dan kewirausahaan.
10. *A subsidy on product is a subsidy payable per unit of good or service. A subsidy on a product usually becomes payable when the good is produced, sold or imported, but it may also be payable in other circumstances such as when a good is transferred, leased, delivered or used for own consumption or own capital formation.*
 11. *Other subsidies on production consist of subsidies except subsidies on products that resident enterprises may receive as a consequence of engaging in production.*
 12. *Intermediate consumptions are all costs of obtaining goods and services that are fully utilized in the production process. The intermediate consumption components consist of non-durable goods and services in the form of both domestic production and imports.*
 13. *Primary inputs are costs relating to the utilization of production factors in an economic activity. Production factors include workers, land, capital and entrepreneurship.*

14. Permintaan akhir adalah permintaan atas barang dan jasa yang digunakan untuk konsumsi akhir. Sesuai dengan pengertian ini maka permintaan akhir tidak mencakup barang dan jasa yang digunakan untuk kegiatan produksi. Permintaan akhir terdiri dari pengeluaran konsumsi rumah tangga, pengeluaran konsumsi LNPR, pengeluaran konsumsi pemerintah, pembentukan modal tetap bruto, perubahan stok, diperoleh dari impor dan ekspor. Barang dan jasa yang digunakan untuk memenuhi permintaan akhir dapat berupa barang dan jasa hasil produksi dalam negeri (domestik) atau barang dan jasa yang diperoleh dari impor.
15. Berdasarkan hal ini jelas bahwa impor adalah komponen penyediaan dan bukan merupakan bagian dari permintaan akhir. Namun demikian dalam sistem penyajian tabel I-O, permintaan akhir dan impor disajikan dalam satu kuadran (kuadran II). Itulah sebabnya dalam konteks tabel I-O, pembahasan permintaan akhir digabung dengan impor.
16. Daya penyebaran merupakan nilai yang menjelaskan besarnya dampak dari satu unit permintaan akhir suatu sektor terhadap pertumbuhan ekonomi di masing-masing sektor secara keseluruhan. Jumlah daya penyebaran
14. *Final demand is the demand for goods and services utilized for final consumption. In line with this definition, final demand excludes goods and services utilized in the production process. Final demand includes household consumption expenditures, NPISH consumption expenditures, government consumption expenditures, gross fixed capital formation, change in stock from imports and exports. Goods and services used to fulfill the final demand can be in the form of goods and services resulted from either the domestic production or imports.*
15. *Based on the above concept, import is a component of supply, not a part of final demand. However, in the Input-Output (I-O) Table, final demand and imports are presented in one quadrant (quadrant II). That is why in the context of I-O Table, discussion of final demand is integrated with that of imports.*
16. *Backward linkage is a value measuring the impact of one unit final demand of a particular sector on the economic growth of each sector. Total backward linkage can be used to observe backward interconnection among sectors.*

merupakan salah satu ukuran untuk melihat keterkaitan ke belakang.

17. Pengeluaran konsumsi adalah pengeluaran aktual rumah tangga untuk konsumsi akhir terhadap berbagai jenis produk seperti sandang, pangan, papan (tidak termasuk pengeluaran untuk transfer). Pengeluaran konsumsi ini mencakup pembelian berbagai jenis barang dan jasa hasil dari produksi domestik maupun impor.
17. *Consumption expenditure is actual expenditure of household for final consumption spent for various goods and services (excluding transfer). Consumption expenditure includes spending for various goods and services resulted from domestic production and imports.*

<https://acehtamiangkab.bps.go.id>

ULASAN

Pertumbuhan ekonomi memberikan gambaran atas dampak kebijakan pembangunan yang dilaksanakan, khususnya dalam bidang ekonomi. Pertumbuhan tersebut merupakan laju pertumbuhan yang dibentuk oleh berbagai macam sektor ekonomi yang dapat menggambarkan tingkat perubahan ekonomi yang terjadi di Kabupaten Aceh Tamiang.

Nilai PDRB Kabupaten Aceh Tamiang Atas Dasar Harga Berlaku pada tahun 2020 mencapai 7,51 triliun rupiah. Secara nominal, kinerja perekonomian Aceh Tamiang meningkat jika dilihat dari nilai PDRB Aceh Tamiang atas dasar harga berlaku yang mengalami kenaikan sebesar 127,35 miliar rupiah dari tahun 2019. Pada tahun 2020, PDRB ADHB migas mengalami peningkatan sebesar 1,45 triliun rupiah dari 6,06 triliun rupiah di tahun 2016. Naiknya PDRB ini dipengaruhi oleh meningkatnya produksi di hampir seluruh lapangan usaha dan juga dipengaruhi oleh inflasi.

Pada tahun 2020, nilai PDRB Aceh Tamiang atas dasar harga konstan 2010, mencapai 6,01 triliun rupiah. Angka tersebut naik dari 5,98 triliun rupiah dari tahun 2019. Hal tersebut menunjukkan bahwa selama tahun 2020 terjadi pertumbuhan ekonomi sebesar 0,42 persen, lebih rendah jika dibandingkan dengan pertumbuhan ekonomi tahun sebelumnya yang mencapai 4,55 persen.

DESCRIPTION

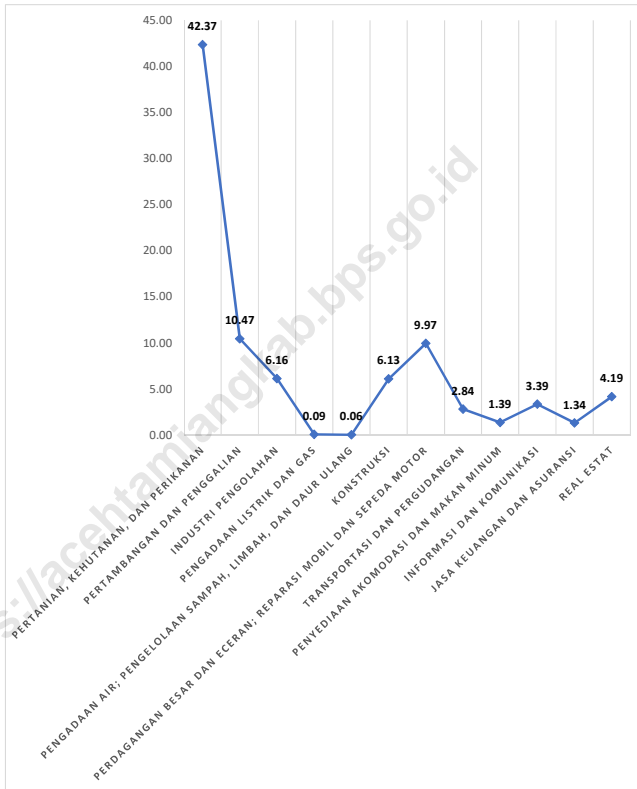
Economic growth provides an overview of the impact of implemented development policies, particularly in the economic sector. This growth is a growth rate shaped by various economic sectors which can illustrate the level of economic change occurring in Aceh Tamiang District.

The PDRB value of Aceh Tamiang Regency at the Valid Price in 2020 reaches 7.51 trillion rupiah. Nominally, Aceh Tamiang's economic performance has increased when viewed from the Aceh Tamiang PDRB value at the current price which has increased by 127.35 billion rupiah from 2019. In 2020, oil and gas ADHB GRDP increased by 1.45 trillion rupiah from 6, 06 trillion rupiah in 2016. The increase in GRDP was influenced by increased production in almost all business fields and was also influenced by inflation.

In 2020, the value of PDRB Aceh Tamiang at constant 2010 prices will reach 6.01 trillion rupiah. This figure is up from 5.98 trillion rupiah from 2019. This shows that during 2020 there was economic growth of 0.42 percent, lower than the economic growth in the previous year which reached 4.55 percent.

Gambar 12.1
Figures

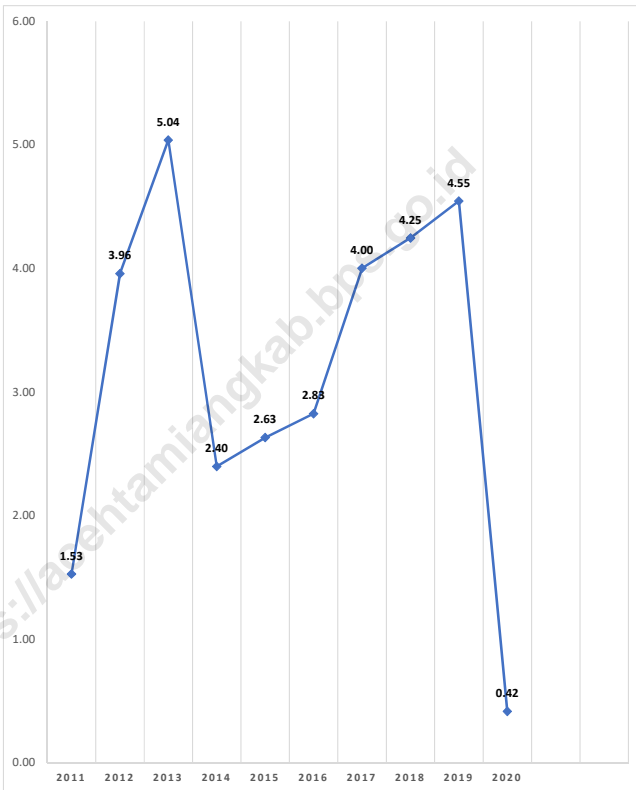
Distribusi Persentase Produk Domestik Regional Bruto Atas Dasar Harga Berlaku Menurut Lapangan Usaha di Kabupaten Aceh Tamiang, 2016–2020
Percentage Distribution of Gross Regional Domestic Product at Current Market Prices by Industry in Aceh Tamiang Regency, 2016–2020



Sumber/Source : BPS, berbagai sensus, survei dan sumber lain/BPS-Statistics Indonesia, various census, survey, and other sources

Gambar 12.2
Figures

Laju Pertumbuhan Produk Domestik Regional Bruto Atas Dasar Harga Konstan 2010 Menurut Lapangan Usaha di Kabupaten Aceh Tamiang (persen), 2017–2020
Growth Rate of Gross Regional Domestic Product at 2010 Constant Market Prices by Industry in Aceh Tamiang Regency (percent), 2017–2020



Sumber/Source : BPS, berbagai sensus, survei dan sumber lain/BPS-Statistics Indonesia, various census, survey, and other sources

Tabel
Table 12.1

Produk Domestik Regional Bruto Atas Dasar Harga Berlaku Menurut Lapangan Usaha di Kabupaten Aceh Tamiang (miliar rupiah), 2016–2020
Gross Regional Domestic Product at 2010 Market Prices by Industry in Aceh Tamiang Regency (billion rupiahs), 2016–2020

Lapangan Usaha/Industry	2016	2017	2018	2019¹	2020²
(1)	(2)	(3)	(4)	(5)	(6)
A Pertanian, Kehutanan, dan Perikanan/ <i>Agriculture, Forestry, and Fishing</i>	2 455,94	2 650,85	2 821,39	3 000,35	3 183,40
B Pertambangan dan Penggalian/ <i>Mining and Quarrying</i>	650,44	656,80	754,02	815,96	786,71
C Industri Pengolahan/ <i>Manufacturing</i>	385,38	455,99	488,43	453,84	462,50
D Pengadaan Listrik dan Gas/ <i>Electricity and Gas</i>	5,80	6,20	6,48	6,86	7,13
E Pengadaan Air; Pengelolaan Sampah, Limbah, dan Daur Ulang/ <i>Water Supply; Sewerage, Waste Management, and Remediation Activities</i>	3,03	3,33	3,57	4,11	4,16
F Konstruksi/ <i>Construction</i>	392,10	413,37	426,35	453,84	460,24
G Perdagangan Besar dan Eceran; Reparasi Mobil dan Sepeda Motor/ <i>Wholesale and Retail Trade; Repair of Motor Vehicles and Motorcycles</i>	653,65	700,75	756,25	796,30	748,84
H Transportasi dan Pergudangan/ <i>Transportation and Storage</i>	244,20	253,76	267,54	279,86	213,50
I Penyediaan Akomodasi dan Makan Minum/ <i>Accommodation and Food Service Activities</i>	75,04	84,99	94,66	105,93	104,55
J Informasi dan Komunikasi/ <i>Information and Communication</i>	223,64	233,35	229,55	453,84	254,43
K Jasa Keuangan dan Asuransi/ <i>Financial and Insurance Activities</i>	77,33	84,12	91,56	99,75	100,68
L Real Estat/ <i>Real Estate Activities</i>	247,27	269,23	291,57	313,20	314,46
M,N Jasa Perusahaan/ <i>Business Activities</i>	21,06	22,64	24,14	25,66	25,89

Continued/Bersambung

Lanjutan Tabel/*Continued Table* 12.1

Lapangan Usaha/Industry	2016	2017	2018	2019¹	2020²
(1)	(2)	(3)	(4)	(5)	(6)
O Administrasi Pemerintahan, Pertahanan, dan Jaminan Sosial Wajib/ <i>Public Administration and Defence; Compulsory Social Security</i>	257,25	278,20	296,64	318,92	318,83
P Jasa Pendidikan/ <i>Education</i>	108,02	119,64	133,00	154,54	167,41
Q Jasa Kesehatan dan Kegiatan Sosial/ <i>Human Health and Social Work Activities</i>	160,51	171,66	184,97	201,75	221,18
R,S,T,U Jasa Lainnya/ <i>Other Services Activities</i>	102,80	113,41	121,32	131,40	138,79
Produk Domestik Regional Bruto/<i>Gross Regional Domestic Product</i>	6 063,47	6 518,27	6 991,45	7 385,34	7 512,69

Catatan/*Note:*¹Angka Sementara ²Angka Sangat SementaraSumber/*Source:*BPS, berbagai sensus, survei dan sumber lain/*BPS-Statistics Indonesia, various census, survey, and other sources*

Tabel
Table 12.2

Produk Domestik Regional Bruto Atas Dasar Harga Konstan 2010 Menurut Lapangan Usaha di Kabupaten Aceh Tamiang (miliar rupiah), 2016–2020
Gross Regional Domestic Product at 2010 Constant Market Prices by Industry in Aceh Tamiang Regency (billion rupiahs), 2016–2020

Lapangan Usaha/Industry		2016	2017	2018	2019 ¹	2020 ²
(1)		(2)	(3)	(4)	(5)	(6)
A	Pertanian, Kehutanan, dan Perikanan/ <i>Agriculture, Forestry, and Fishing</i>	2 069,03	2 185,90	2 286,40	2 402,55	2 464,57
B	Pertambangan dan Penggalian/ <i>Mining and Quarrying</i>	814,07	779,29	779,86	805,76	845,99
C	Industri Pengolahan/ <i>Manufacturing</i>	280,64	306,45	339,83	346,40	345,48
D	Pengadaan Listrik dan Gas/ <i>Electricity and Gas</i>	5,80	5,97	6,20	6,49	6,75
E	Pengadaan Air; Pengelolaan Sampah, Limbah, dan Daur Ulang/ <i>Water Supply; Sewerage, Waste Management, and Remediation Activities</i>	1,87	1,93	1,99	2,26	2,29
F	Konstruksi/ <i>Construction</i>	318,96	330,35	339,93	350,16	358,01
G	Perdagangan Besar dan Eceran; Reparasi Mobil dan Sepeda Motor/ <i>Wholesale and Retail Trade; Repair of Motor Vehicles and Motorcycles</i>	548,31	572,99	596,04	620,34	2 286,40
H	Transportasi dan Pergudangan/ <i>Transportation and Storage</i>	206,05	213,67	221,39	229,61	173,91
I	Penyediaan Akomodasi dan Makan Minum/ <i>Accommodation and Food Service Activities</i>	55,44	59,64	63,85	2 286,40	64,32
J	Informasi dan Komunikasi/ <i>Information and Communication</i>	198,50	206,12	207,94	212,89	230,46
K	Jasa Keuangan dan Asuransi/ <i>Financial and Insurance Activities</i>	56,15	59,05	62,69	66,56	67,26
L	Real Estat/ <i>Real Estate Activities</i>	205,52	217,46	230,97	2 286,40	243,77
M,N	Jasa Perusahaan/ <i>Business Activities</i>	18,22	18,98	19,87	20,71	20,40

Continued/Bersambung

Lanjutan Tabel/*Continued Table 12.2*

Lapangan Usaha/ <i>Industry</i>		2016	2017	2018	2019 ¹	2020 ²
(1)		(2)	(3)	(4)	(5)	(6)
0	Administrasi Pemerintahan, Pertahanan, dan Jaminan Sosial Wajib/ <i>Public Administration and Defence; Compulsory Social Security</i>	196,98	207,95	220,43	234,58	225,63
P	Jasa Pendidikan/ <i>Education</i>	89,12	95,63	102,71	111,40	116,34
Q	Jasa Kesehatan dan Kegiatan Sosial/ <i>Human Health and Social Work Activities</i>	133,00	141,19	150,15	159,86	167,34
R,S,T,U	Jasa Lainnya/ <i>Other Services Activities</i>	81,99	88,43	93,97	100,90	103,16
Produk Domestik Regional Bruto/<i>Gross Regional Domestic Product</i>		5 279,64	5 491,01	5 724,23	5 984,42	6 009,37

Catatan/*Note*: ¹Angka Sementara ²Angka Sangat Sementara

Sumber/*Source*: BPS, berbagai sensus, survei dan sumber lain/*BPS-Statistics Indonesia, various census, survey, and other sources*

Tabel
Table 12.3

Distribusi Persentase Produk Domestik Regional Bruto Atas Dasar Harga Berlaku Menurut Lapangan Usaha di Kabupaten Aceh Tamiang, 2016–2020
Percentage Distribution of Gross Regional Domestic Product at Current Market Prices by Industry in Aceh Tamiang Regency, 2016–2020

Lapangan Usaha/Industry		2016	2017	2018	2019 ¹	2020 ²
(1)		(2)	(3)	(4)	(5)	(6)
A	Pertanian, Kehutanan, dan Perikanan/ <i>Agriculture, Forestry, and Fishing</i>	40,50	40,67	40,35	40,63	42,37
B	Pertambangan dan Penggalian/ <i>Mining and Quarrying</i>	10,73	10,08	10,78	11,05	10,47
C	Industri Pengolahan/ <i>Manufacturing</i>	6,36	7,00	6,99	6,15	6,16
D	Pengadaan Listrik dan Gas/ <i>Electricity and Gas</i>	0,10	0,10	0,09	0,09	0,09
E	Pengadaan Air; Pengelolaan Sampah, Limbah, dan Daur Ulang/ <i>Water Supply; Sewerage, Waste Management, and Remediation Activities</i>	0,05	0,05	0,05	0,06	0,06
F	Konstruksi/ <i>Construction</i>	6,47	6,34	6,10	5,98	6,13
G	Perdagangan Besar dan Eceran; Reparasi Mobil dan Sepeda Motor/ <i>Wholesale and Retail Trade; Repair of Motor Vehicles and Motorcycles</i>	10,78	10,75	10,82	10,78	9,97
H	Transportasi dan Pergudangan/ <i>Transportation and Storage</i>	4,03	3,89	3,83	3,79	2,84
I	Penyediaan Akomodasi dan Makan Minum/ <i>Accommodation and Food Service Activities</i>	1,24	1,30	1,35	1,43	1,39
J	Informasi dan Komunikasi/ <i>Information and Communication</i>	3,69	3,58	3,28	3,19	3,39
K	Jasa Keuangan dan Asuransi/ <i>Financial and Insurance Activities</i>	1,28	1,29	1,31	1,35	1,34
L	Real Estat/ <i>Real Estate Activities</i>	4,08	4,13	4,17	4,24	4,19
M,N	Jasa Perusahaan/ <i>Business Activities</i>	0,35	0,35	0,35	0,35	0,34

Continued/Bersambung

Lanjutan Tabel/*Continued Table* 12.3

Lapangan Usaha/ <i>Industry</i>		2016	2017	2018	2019 ¹	2020 ²
(1)		(2)	(3)	(4)	(5)	(6)
O	Administrasi Pemerintahan, Pertahanan, dan Jaminan Sosial Wajib/ <i>Public Administration and Defence; Compulsory Social Security</i>	4,24	4,27	4,24	4,32	4,24
P	Jasa Pendidikan/ <i>Education</i>	1,78	1,84	1,90	2,09	2,23
Q	Jasa Kesehatan dan Kegiatan Sosial/ <i>Human Health and Social Work Activities</i>	2,65	2,63	2,65	2,73	2,94
R,S,T,U	Jasa Lainnya/ <i>Other Services Activities</i>	1,70	1,74	1,74	1,78	1,85
Produk Domestik Regional Bruto/<i>Gross Regional Domestic Product</i>		100	100	100	100	100

Catatan/*Note*: ¹Angka Sementara ²Angka Sangat Sementara

Sumber/*Source*: BPS, berbagai sensus, survei dan sumber lain/*BPS-Statistics Indonesia, various census, survey, and other sources*

Tabel
Table 12.4

Laju Pertumbuhan Produk Domestik Regional Bruto Atas Dasar Harga Konstan 2010 Menurut Lapangan Usaha di Kabupaten Aceh Tamiang (persen), 2017–2020
Growth Rate of Gross Regional Domestic Product at 2010 Constant Market Prices by Industry in Aceh Tamiang Regency (percent), 2017–2020

Lapangan Usaha/Industry	2017	2018	2019 ¹	2020 ²
(1)	(2)	(3)	(4)	(5)
A Pertanian, Kehutanan, dan Perikanan/ <i>Agriculture, Forestry, and Fishing</i>	5,65	4,60	5,08	2,58
B Pertambangan dan Penggalian/ <i>Mining and Quarrying</i>	-4,27	0,07	3,32	4,99
C Industri Pengolahan/ <i>Manufacturing</i>	9,20	10,89	1,93	-0,26
D Pengadaan Listrik dan Gas/ <i>Electricity and Gas</i>	3,09	3,76	4,68	4,07
E Pengadaan Air; Pengelolaan Sampah, Limbah, dan Daur Ulang/ <i>Water Supply; Sewerage, Waste Management, and Remediation Activities</i>	3,18	3,34	13,50	1,01
F Konstruksi/ <i>Construction</i>	3,57	2,90	3,01	2,24
G Perdagangan Besar dan Eceran; Reparasi Mobil dan Sepeda Motor/ <i>Wholesale and Retail Trade; Repair of Motor Vehicles and Motorcycles</i>	4,50	4,02	4,08	-7,52
H Transportasi dan Pergudangan/ <i>Transportation and Storage</i>	3,70	3,61	3,71	-24,26
I Penyediaan Akomodasi dan Makan Minum/ <i>Accommodation and Food Service Activities</i>	7,58	7,07	7,13	-5,97
J Informasi dan Komunikasi/ <i>Information and Communication</i>	3,84	0,88	2,38	8,25
K Jasa Keuangan dan Asuransi/ <i>Financial and Insurance Activities</i>	5,16	6,17	6,17	1,06
L Real Estat/ <i>Real Estate Activities</i>	5,81	6,21	6,31	-0,72
M,N Jasa Perusahaan/ <i>Business Activities</i>	4,17	4,67	4,24	-1,52

Continued/Bersambung

Lanjutan Tabel/Continued Table 12.4

Lapangan Usaha/Industry		2017	2018	2019 ¹	2020 ²
(1)		(2)	(3)	(4)	(5)
0	Administrasi Pemerintahan, Pertahanan, dan Jaminan Sosial Wajib/ <i>Public Administration and Defence; Compulsory Social Security</i>	5,57	6,00	6,42	-3,82
P	Jasa Pendidikan/ <i>Education</i>	7,31	7,40	8,46	4,43
Q	Jasa Kesehatan dan Kegiatan Sosial/ <i>Human Health and Social Work Activities</i>	6,16	6,35	6,46	4,68
R,S,T,U	Jasa Lainnya/ <i>Other Services Activities</i>	7,85	6,27	7,37	2,24
Produk Domestik Regional Bruto/Gross Regional Domestic Product		4,00	4,25	4,55	0,42

Catatan/Note:

¹Angka Sementara ²Angka Sangat Semenetera

Sumber/Source:

BPS, berbagai sensus, survei dan sumber lain/BPS-Statistics Indonesia, various census, survey, and other sources

Tabel
Table 12.5

Produk Domestik Regional Bruto Atas Dasar Harga Berlaku Menurut Jenis Pengeluaran di Kabupaten Aceh Tamiang (miliar rupiah), 2016–2019
Gross Regional Domestic Product at Current Market Prices by Type of Expenditure in Aceh Tamiang Regency (billion rupiahs), 2016–2019

Jenis Pengeluaran <i>Type of Expenditure</i>	2016	2017	2018	2019²
(1)	(2)	(3)	(4)	(5)
Pengeluaran Konsumsi Rumah Tangga Household Consumption Expenditure	3 660,75	3 976,07	4 253,38	4 539,27
Pengeluaran Konsumsi LNPR NPISH Consumption Expenditure	93,48	105,72	114,55	126,07
Pengeluaran Konsumsi Pemerintah Government Consumption Expenditure	1 024,93	1 078,30	1 136,13	1 150,53
Pembentukan Modal Tetap Bruto Gross Fixed Capital Formation	1 901,38	2 116,76	2 265,08	2 420,42
Perubahan Inventori Changes in Inventories	20,27	55,67	11,97	-0,03
Ekspor Barang dan Jasa/Exports of Goods and Services	-937,65	-1 269,05	-1 262,84	-1 235,80
Diskrepani Statistik ¹ Statistical Discrepancies ¹	0	0	0	0
Produk Domestik Regional Bruto/Gross Regional Domestic Product	5 763,17	6 063,47	6 518,27	7 000,46

Catatan/Note:
Sumber/Source:

¹Angka Sementara ²Angka Sangat Sementara
BPS, berbagai sensus, survei dan sumber lain/BPS-Statistics Indonesia, various census, survey, and other sources

Tabel
Table 12.6

Produk Domestik Regional Bruto Atas Dasar Harga Konstan 2010 Menurut Jenis Pengeluaran di Kabupaten Aceh Tamiang (miliar rupiah), 2016–2020
Gross Regional Domestic Product at 2010 Constant Market Prices by Type of Expenditure in Aceh Tamiang Regency (billion rupiahs), 2016–2020

Jenis Pengeluaran <i>Type of Expenditure</i>	2016	2017	2018	2019²
(1)	(2)	(3)	(4)	(5)
Pengeluaran Konsumsi Rumah Tangga <i>Household Consumption Expenditure</i>	3 148,37	3 257,45	3 381,69	3 514,81
Pengeluaran Konsumsi LNPRT <i>NPLSH Consumption Expenditure</i>	77,90	81,32	86,25	93,40
Pengeluaran Konsumsi Pemerintah <i>Government Consumption Expenditure</i>	672,65	688,55	690,36	711,91
Pembentukan Modal Tetap Bruto <i>Gross Fixed Capital Formation</i>	1 690,43	1 730,38	1 775,42	1 829,69
Perubahan Inventori <i>Changes in Inventories</i>	36,68	4,86	-0,01	0,68
Ekspor Barang dan Jasa/ <i>Exports of Goods and Services</i>	-346,40	-271,55	-206,48	-165,99
Diskrepansi Statistik ¹ <i>Statistical Discrepancies ¹</i>	0	0	0	0
Produk Domestik Regional Bruto/Gross Regional Domestic Product	5 279,64	5 491,01	5 727,24	5 984,50

Catatan/Note:
Sumber/Source:

¹Angka Sementara ²Angka Sangat Sementara
BPS, berbagai sensus, survei dan sumber lain/BPS-Statistics Indonesia, various census, survey, and other sources

13

**PERBANDINGAN ANTAR KABUPATEN/KOTA
REGENCY/MUNICIPAL COMPARISON**

Provinsi Aceh **5 274 871 jiwa**
hasil Sensus Penduduk 2020

Aceh Utara
penduduk tertinggi
di provinsi Aceh
602 793 jiwa



Aceh Tamiang
penduduk tertinggi
Ke-6 di provinsi
Aceh
294 356 jiwa

Jumlah penduduk miskin Aceh
Tamiang sebanyak
38 930 jiwa



Data Mencerdaskan Bangsa

PENJELASAN TEKNIS

1. Laju pertumbuhan penduduk adalah angka yang menunjukkan persentase pertumbuhan penduduk dalam jangka waktu tertentu.
2. Laju Pertumbuhan PDB/PDRB adalah laju pertumbuhan produk domestik bruto (PDB) atas dasar harga konstan diperoleh dengan mengurangi nilai pada tahun ke n dengan nilai pada tahun ke $(n-1)$ dibagi dengan nilai pada tahun ke $(n-1)$ dikalikan dengan 100 persen, Laju pertumbuhan PDB / PDRB menunjukkan suatu tingkat perkembangan riil dari agregat pendapatan untuk masing-masing tahun dibandingkan dengan tahun sebelumnya.
3. Indeks Pembangunan Manusia (IPM) merupakan indikator penting untuk mengukur keberhasilan dalam upaya membangun kualitas hidup manusia (masyarakat /penduduk), IPM dapat menentukan peringkat atau level pembangunan suatu wilayah/ negara, Bagi Indonesia, IPM merupakan data strategis karena selain sebagai ukuran kinerja Pemerintah, IPM juga digunakan sebagai salah satu alokator penentuan Dana Alokasi Umum (DAU).

TECHNICAL NOTES

1. *The rate of population growth is a number that represents the percentage of population growth in a given time periode.*
2. *GDP Growth / GRDP is the growth rate of gross domestic product (GDP) at constant prices is obtained by subtracting the value in year n with the value in the year to the $(n-1)$ divided by the value in the year to the $(n-1)$ multiplied by 100 percent, The growth rate of the GDP / GRDP shows a level of real development of aggregate income for each year compared with the previous year.*
3. *Human Development Index (IPM) is an important indicator to measure success in the effort to build the quality of human life (community / population), IPM can rank or level of development of a region / country, For Indonesia, the HDI is strategic because in addition to the data as a measure of the Government's performance, IPM is also used as one allocator determining the General Allocation Fund (DAU).*

4. Rasio Gini atau koefisien adalah alat mengukur derajat ketidakmerataan distribusi penduduk. Ini didasarkan pada kurva Lorenz, yaitu sebuah kurva pengeluaran kumulatif yang membandingkan distribusi dari suatu variable tertentu (misalnya pendapatan) dengan distribusi uniform (seragam) yang mewakili persentase kumulatif penduduk.
 5. Umur Harapan Hidup (UHH) Rata-rata tahun hidup yang masih akan dijalani oleh seseorang yang telah berhasil mencapai umur x , pada suatu tahun tertentu, dalam situasi mortalitas yang berlaku di lingkungan masyarakatnya.
 6. Angka Harapan Lama Sekolah (EYS) didefinisikan lamanya sekolah (dalam tahun) yang diharapkan akan dirasakan oleh anak pada umur tertentu di masa mendatang. Diasumsikan bahwa peluang anak tersebut akan tetap bersekolah pada umur-umur berikutnya sama dengan peluang penduduk yang bersekolah per jumlah penduduk untuk umur yang sama saat ini.
 7. Angka Harapan Lama Sekolah (EYS) dihitung untuk penduduk berusia 7 tahun ke atas. HLS dapat digunakan untuk mengetahui kondisi pembangunan sistem pendidikan di berbagai jenjang yang ditunjukkan dalam
4. *The Gini Ratio or coefficient is a tool to measure the degree of inequality in population distribution. This is based on the Lorenz curve, which is a cumulative expenditure curve that compares the distribution of a particular variable (for example income) with a uniform distribution that represents the cumulative percentage of the population.*
 5. *Life Expectancy (UHH) The average life year that is still to be lived by someone who has successfully reached age x , in a given year, in a situation of mortality that prevails in his community.*
 6. *Old School Expectation Rate (EYS) is defined as the length of school (in years) that is expected to be felt by children at a certain age in the future. It is assumed that the opportunity for the child to continue attending school at the next age is the same as the opportunity for the population to attend school per number of residents for the same age at this time.*
 7. *Old School Expectation Rates (EYS) are calculated for residents aged 7 years and over. HLS can be used to determine the condition of the development of the education system at various levels indicated in the form of the length of education*

bentuk lamanya pendidikan (dalam tahun) yang diharapkan dapat dicapai oleh setiap anak.

(in years) which is expected to be to be achieved by every child.

8. Rata-rata Lama Sekolah (MYS) didefinisikan sebagai jumlah tahun yang digunakan oleh penduduk dalam menjalani pendidikan formal. Diasumsikan bahwa dalam kondisi normal rata-rata lama sekolah suatu wilayah tidak akan turun. Cakupan penduduk yang dihitung dalam penghitungan rata-rata lama sekolah adalah penduduk berusia 25 tahun ke atas.
8. *Average Length of School (MYS) is defined as the number of years used by residents in undergoing formal education. It is assumed that under normal conditions the average length of schooling of an area will not go down. Population coverage calculated in the calculation of average length of school is residents aged 25 years and over.*
9. Pengeluaran per kapita yang disesuaikan ditentukan dari nilai pengeluaran per kapita dan paritas daya beli (Purchasing Power Parity-PPP). Rata-rata pengeluaran per kapita setahun diperoleh dari Susenas, dihitung dari level provinsi hingga level kab/kota. Rata-rata pengeluaran per kapita dibuat konstan/riil dengan tahun dasar 2012=100. Perhitungan paritas daya beli pada metode baru menggunakan 96 komoditas dimana 66 komoditas merupakan makanan dan sisanya merupakan komoditas nonmakanan. Metode penghitungan paritas daya beli menggunakan Metode Rao.
9. *Adjusted per capita expenditure is determined by the value of expenditure per capita and purchasing power parity (PPP). Average annual expenditure per capita is obtained from Susenas, calculated from the provincial level to the district / city level. Average per capita expenditure is made constant / real with base year 2012 = 100. The calculation of purchasing power parity in the new method uses 96 commodities of which 66 commodities are food and the rest are non-food commodities. The method of calculating purchasing power parity uses the Rao Method.*

ULASAN

Suatu angka akan lebih terlihat nilainya ketika dibandingkan dengan angka yang lain. Di Kabupaten Aceh Tamiang, jumlah penduduk menurut hasil Sensus Penduduk 2020 sebanyak 294.356 jiwa. Di Provinsi Aceh, kabupaten/kota dengan penduduk terbanyak adalah Kabupaten Aceh Utara dengan jumlah penduduk sebanyak 602.793 jiwa, diikuti oleh Kabupaten Bireuen sebanyak 436.418 jiwa, kemudian Kabupaten Pidie dengan jumlah penduduk sebanyak 435.275 jiwa. Wilayah yang paling sedikit penduduknya adalah Kota Sabang dengan jumlah 41.197 jiwa.

Untuk jumlah penduduk miskin, Kabupaten Aceh Utara yang memiliki penduduk terbanyak, juga memiliki penduduk miskin terbanyak yaitu sebanyak 106.410 jiwa. Begitu juga dengan Kabupaten Pidie dan Kabupaten Bireuen. Kabupaten Aceh Tamiang memiliki penduduk miskin sebanyak 38.930 jiwa. Angka ini membuat Aceh Tamiang menjadi urutan ke-7 penduduk miskin terbanyak. Kabupaten Sabang memiliki penduduk miskin paling sedikit yaitu sebanyak 5.270 jiwa. Jika dibandingkan dengan Aceh Timur, penduduk miskin Aceh Tamiang lebih sedikit jumlahnya. Namun, jika dibandingkan dengan Kota Langsa dan Kabupaten Gayo Lues, jumlah penduduk miskin Aceh Tamiang lebih tinggi.

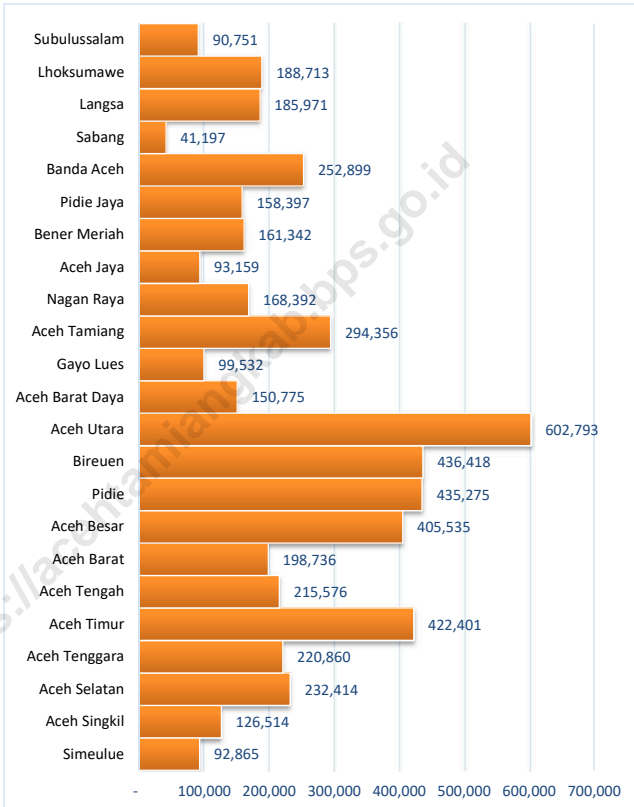
DESCRIPTION

A number will be more visible in value when compared to other numbers. In Aceh Tamiang Regency, the population according to the 2020 Population Census is 294,356 people. In Aceh Province, the regency / city with the largest population is North Aceh Regency with a population of 602,793 people, followed by Bireuen Regency with 436,418 people, then Pidie Regency with a population of 435,275 people. The region with the least population is Sabang City with a total of 41,197 inhabitants.

For the number of poor people, North Aceh District, which has the largest population, also has the largest number of poor people, namely 106,410 people. Likewise with Pidie Regency and Bireuen Regency. Aceh Tamiang Regency has a poor population of 38,930 people. This figure makes Aceh Tamiang the 7th largest poor population. Sabang Regency has a poor population of at least 5,270 people. When compared to East Aceh, Aceh Tamiang's poor are less in number. However, when compared to Langsa City and Gayo Lues District, the number of poor people in Aceh Tamiang is higher.

Gambar 13.1
Figures

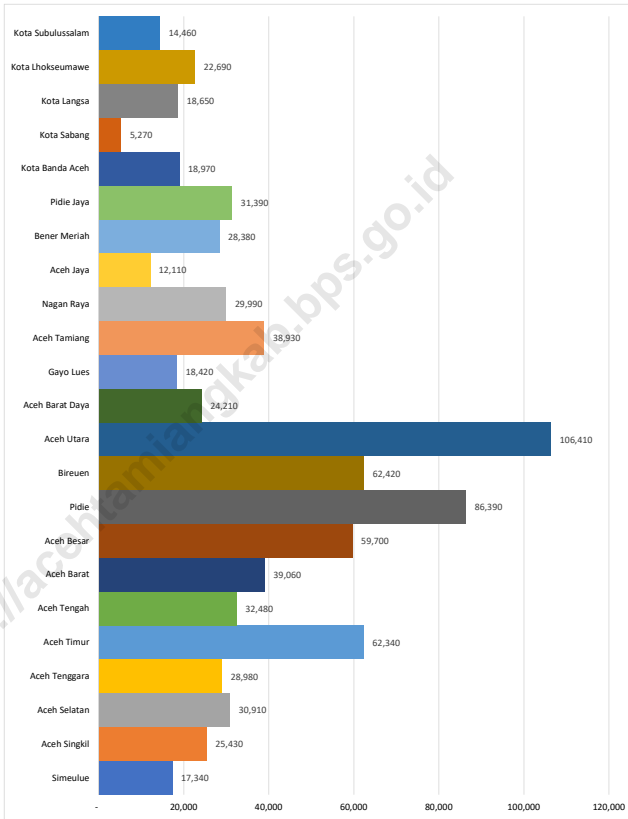
**Jumlah Penduduk Menurut Kabupaten/Kota di
Provinsi Aceh (Jiwa), 2020**
*Population by Regency/Municipality in Aceh Province
(people), 2020*



Sumber/Source : Badan Pusat Statistik

Gambar
Figures

13.2 Jumlah Penduduk Miskin Menurut Kabupaten/Kota di Provinsi Aceh (ribu), 2020
Number of Poor Population by Regency/Municipality in Aceh Province (thousand), 2020



Sumber/Source : Badan Pusat Statistik

Tabel 13.1 **Jumlah Penduduk Menurut Kabupaten/Kota di Provinsi Aceh (jiwa), 2016–2020**
Table 13.1 **Population by Regency/Municipality in Aceh Province (people), 2016–2020**

Kabupaten/Kota Regency/Municipality	2016	2017	2018	2019	2020
(1)	(2)	(3)	(4)	(5)	(6)
Simeulue	90 291	91 372	92 393	93 228	92 865
Aceh Singkil	116 712	119 490	121 681	124 101	126 514
Aceh Selatan	228 603	231 893	235 115	238 081	232 414
Aceh Tenggara	204 468	208 481	212 417	216 495	220 860
Aceh Timur	411 279	419 594	427 567	436 081	422 401
Aceh Tengah	200 412	204 273	208 505	212 494	215 576
Aceh Barat	197 921	201 682	205 971	210 113	198 736
Aceh Besar	400 913	409 109	417 302	425 216	405 535
Pidie	425 974	432 599	439 131	444 976	435 275
Bireuen	443 627	453 224	461 726	471 635	436 418
Aceh Utara	593 492	602 554	611 435	619 407	602 793
Aceh Barat Daya	143 312	145 726	148 111	150 393	150 775
Gayo Lues	89 500	91 024	92 602	94 100	99 532
Aceh Tamiang	282 921	287 007	291 112	295 011	294 356
Nagan Raya	158 223	161 329	164 483	167 294	168 392
Aceh Jaya	87 622	89 618	91 087	92 892	93 159
Bener Meriah	139 890	142 526	145 086	148 175	161 342
Pidie Jaya	151 472	154 795	158 091	161 215	158 397

Continued/Bersambung

Lanjutan Tabel/*Continued Table* 13.1

Kabupaten/Kota Regency/Municipality	2016	2017	2018	2019	2020
(1)	(2)	(3)	(4)	(5)	(6)
Banda Aceh	254 904	259 913	265 111	270 321	252 899
Sabang	33 622	33 978	34 571	34 874	41 197
Langsa	168 820	171 574	174 318	176 811	185 971
Lhoksumawe	195 186	198 980	203 284	207 202	188 713
Subulussalam	77 084	78 725	80 215	81 417	90 751
Aceh	5 096 248	5 189 466	5 281 314	5 371 532	5 274 871

Catatan/Note: ...
 Sumber/Source: Hasil SP2020 (September)/The result of the 2020 Population Census (September)

Tabel
Table 13.2

Laju Pertumbuhan Produk Domestik Regional Bruto Atas Dasar Harga Konstan 2010 Menurut Kabupaten/Kota di Provinsi Aceh (persen), 2016–2020
Rate of Growth of Gross Regional Domestic Products at Constant 2010 Prices by Regency/Municipality in Aceh Province (percent), 2016–2020

Kabupaten/Kota Regency/Municipality	2016	2017	2018	2019	2020
(1)	(2)	(3)	(4)	(5)	(6)
Simeulue	4,55	4,42	4,24	4,60	0,15
Aceh Singkil	4,16	3,92	3,98	3,99	-1,16
Aceh Selatan	4,64	3,93	4,53	4,43	-0,05
Aceh Tenggara	4,24	5,03	3,26	4,23	-0,17
Aceh Timur	-1,16	4,34	4,20	4,42	1,79
Aceh Tengah	4,59	4,05	4,22	3,51	-1,21
Aceh Barat	2,92	13,23	10,14	4,99	1,87
Aceh Besar	4,05	4,01	3,78	4,35	0,31
Pidie	3,88	4,42	4,16	4,43	-0,14
Bireuen	4,04	4,23	4,22	5,00	-0,94
Aceh Utara	0,07	2,30	4,77	3,48	0,97
Aceh Barat Daya	4,56	4,46	4,61	4,75	-0,52
Gayo Lues	4,13	4,70	1,28	1,26	0,88
Aceh Tamiang	2,83	4,00	4,25	4,55	0,42
Nagan Raya	4,05	3,95	4,29	6,77	3,54
Aceh Jaya	3,89	4,00	4,04	3,75	-0,62
Bener Meriah	4,43	4,09	4,16	4,32	0,26
Pidie Jaya	3,70	5,80	4,63	4,08	-1,11

Continued/Bersambung

Lanjutan Tabel/*Continued Table* 13.2

Kabupaten/Kota Regency/Municipality	2016	2017	2018	2019	2020
(1)	(2)	(3)	(4)	(5)	(6)
Banda Aceh	5,93	3,39	4,45	4,18	-3,29
Sabang	4,85	6,07	5,87	5,82	-1,15
Langsa	4,49	4,43	4,33	4,39	-1,06
Lhoksumawe	-1,52	2,19	3,78	3,98	-1,45
Subulussalam	4,69	4,93	4,42	4,42	1,97
Aceh	3,29	4,16	4,61	4,14	-0,37

Catatan/Note: ...
 Sumber/Source: Badan Pusat Statistik Provinsi Aceh/*BPS-Statistic of Aceh Province*

Tabel
Table 13.3**Jumlah Penduduk Miskin Menurut Kabupaten/Kota di
Provinsi Aceh (ribu), 2016–2020**
**Number of Poor Population by Regency/Municipality in
Aceh Province (thousand), 2016–2020**

Kabupaten/Kota Regency/Municipality	2016	2017	2018	2019	2020
(1)	(2)	(3)	(4)	(5)	(6)
Simeulue	17 930	18 400	18 221	17 670	17 340
Aceh Singkil	25 090	26 270	25 735	25 660	25 430
Aceh Selatan	30 680	32 510	32 815	31 060	30 910
Aceh Tenggara	29 390	30 840	30 203	28 930	28 980
Aceh Timur	61 630	63 670	61 644	62 790	62 340
Aceh Tengah	33 160	34 240	32 314	32 780	32 480
Aceh Barat	40 110	40 720	39 562	39 290	39 060
Aceh Besar	62 030	62 720	60 084	58 900	59 700
Pidie	90 160	92 350	89 533	86 290	86 390
Bireuen	70 440	71 540	65 744	63 600	62 420
Aceh Utara	115 050	118 740	111 272	107 340	106 410
Aceh Barat Daya	25 730	26 570	25 229	24 360	24 210
Gayo Lues	19 480	19 910	19 087	18 630	18 420
Aceh Tamiang	40 880	42 010	41 209	39 350	38 930
Nagan Raya	30 310	31 060	31 056	29 930	29 990
Aceh Jaya	13 100	13 230	12 846	12 350	12 110
Bener Meriah	29 820	29 990	29 078	28 450	28 380
Pidie Jaya	31 940	33 600	31 720	30 970	31 390

Continued/Bersambung

Lanjutan Tabel/*Continued Table* 13.3

Kabupaten/Kota Regency/Municipality	2016	2017	2018	2019	2020
(1)	(2)	(3)	(4)	(5)	(6)
Banda Aceh	18 800	19 230	19 130	19 420	18 970
Sabang	5 810	5 980	5 615	5 430	5 270
Langsa	18 630	19 200	18 734	18 620	18 650
Lhoksumawe	23 280	24 400	23 879	23 050	22 690
Subulussalam	14 990	15 440	14 778	14 560	14 460
Aceh	848 444	872 610	839 488	819 440	814 930

Catatan/*Note*: ...
 Sumber/*Source*: Badan Pusat Statistik Provinsi Aceh/*BPS-Statistic of Aceh Province*

Tabel
Table 13.4**Indeks Pembangunan Manusia Menurut Kabupaten/Kota
di Provinsi Aceh, 2016–2020**
*Human Development Index by Regency/Municipality in
Aceh Province, 2016–2020*

Kabupaten/Kota Regency/Municipality	2016	2017	2018	2019	2020
(1)	(2)	(3)	(4)	(5)	(6)
Simeulue	63,82	64,41	64,74	65,65	66,03
Aceh Singkil	66,96	67,37	68,02	69,19	68,94
Aceh Selatan	64,13	65,03	65,92	67,04	67,12
Aceh Tenggara	67,48	68,09	68,67	69,38	69,37
Aceh Timur	65,42	66,32	66,82	67,48	67,63
Aceh Tengah	72,04	72,19	72,64	73,28	73,24
Aceh Barat	69,26	70,20	70,47	71,13	71,38
Aceh Besar	71,75	72,00	72,73	73,56	73,56
Pidie	69,06	69,52	69,93	70,58	70,63
Bireuen	70,21	71,11	71,37	72,17	72,28
Aceh Utara	67,19	67,67	68,36	69,40	69,33
Aceh Barat Daya	64,57	65,09	65,67	66,67	66,75
Gayo Lues	64,26	65,01	65,88	67,31	67,22
Aceh Tamiang	67,41	67,99	68,45	69,34	69,24
Nagan Raya	67,32	67,78	68,15	69,33	69,18
Aceh Jaya	67,70	68,07	68,83	69,89	69,75
Bener Meriah	71,42	71,89	72,14	73,02	72,98
Pidie Jaya	71,13	71,73	72,12	72,98	73,20

Continued/Bersambung

Lanjutan Tabel/*Continued Table* 13.4

Kabupaten/Kota Regency/Municipality	2016	2017	2018	2019	2020
(1)	(2)	(3)	(4)	(5)	(6)
Banda Aceh	83,73	83,95	84,37	85,18	85,41
Sabang	73,36	74,10	74,82	75,78	75,78
Langsa	75,41	75,89	76,34	77,15	77,17
Lhoksumawe	75,78	76,34	76,62	77,30	77,31
Subulussalam	62,18	62,88	63,48	64,46	64,93
Aceh	70,00	70,60	71,19	71,96	71,99

Catatan/Note: ...
Sumber/Source: Badan Pusat Statistik Provinsi Aceh/*BPS-Statistic of Aceh Province*

<https://acehtamiangkab.bps.go.id>

Tabel
Table 13.5**Perkembangan Koefisien Gini Ratio Per Kabupaten/Kota
di Provinsi Aceh, 2018-2020**
**Growth Rate of Gini Ratio Coefficient Per Regency/City in
Aceh Province, 2018-2020**

Kabupaten/Kota Regency/Municipality	2018	2019	2020
(1)	(4)	(5)	(6)
Simeulue	0,343	0,34	0,30
Aceh Singkil	0,336	0,282	0,29
Aceh Selatan	0,312	0,273	0,31
Aceh Tenggara	0,295	0,278	0,32
Aceh Timur	0,272	0,249	0,28
Aceh Tengah	0,26	0,256	0,33
Aceh Barat	0,276	0,33	0,30
Aceh Besar	0,306	0,288	0,35
Pidie	0,262	0,249	0,25
Bireuen	0,305	0,295	0,30
Aceh Utara	0,292	0,308	0,26
Aceh Barat Daya	0,286	0,301	0,27
Gayo Lues	0,315	0,29	0,28
Aceh Tamiang	0,328	0,289	0,26
Nagan Raya	0,284	0,252	0,27
Aceh Jaya	0,264	0,253	0,25
Bener Meriah	0,254	0,267	0,26
Pidie Jaya	0,233	0,236	0,23

Continued/Bersambung

Lanjutan Tabel/*Continued Table 13.5*

Kabupaten/Kota Regency/Municipality	2018	2019	2020
(1)	(4)	(5)	(6)
Banda Aceh	0,294	0,289	0,30
Sabang	0,277	0,281	0,27
Langsa	0,356	0,363	0,36
Lhoksumawe	0,305	0,306	0,31
Subulussalam	0,291	0,342	0,34
Aceh	0,325	0,319	0,32

Catatan/Note: ...
 Sumber/Source: Badan Pusat Statistik Provinsi Aceh/*BPS-Statistic of Aceh Province*

Tabel
Table 13.6

Umur Harapan Hidup, Estimasi Lama Sekolah dan Rata-Rata Lama Sekolah Menurut Kabupaten/Kota di Provinsi Aceh, 2019-2020
UHH, EYS and MYS by Regency/Kota in Aceh Province 2019-2020

Kabupaten/Kota <i>Regency/Municipality</i>	UHH (Tahun)		EYS/HLS (Tahun)		MYS (Tahun)	
	2019	2020	2019	2020	2019	2020
(1)	(2)	(3)	(4)	(5)	(8)	(9)
Simeulue	65,22	65,26	13,51	13,76	7 210	9,34
Aceh Singkil	67,36	67,39	14,3	14,31	8 715	8,53
Aceh Selatan	64,27	64,35	14,41	14,42	8 187	8,87
Aceh Tenggara	68,04	68,14	13,99	14,00	8 067	9,66
Aceh Timur	68,67	68,72	13,02	13,03	8 600	8,15
Aceh Tengah	68,82	68,85	14,26	14,27	10 782	9,85
Aceh Barat	67,93	67,98	14,59	14,60	9 692	9,37
Aceh Besar	69,77	69,78	14,71	14,72	9 661	10,32
Pidie	66,89	66,94	14,45	14,46	9 824	8,99
Bireuen	71,16	71,22	14,82	14,83	8 889	9,28
Aceh Utara	68,79	68,80	14,69	14,70	8 189	8,63
Aceh Barat Daya	64,91	65,00	13,57	13,58	8 491	8,66
Gayo Lues	65,38	65,47	13,73	13,77	8 845	8,20
Aceh Tamiang	69,52	69,58	13,58	13,59	8 362	8,90
Nagan Raya	69,14	69,22	14,12	14,13	8 348	8,68
Aceh Jaya	67,11	67,16	13,97	13,98	9 682	8,70
Bener Meriah	69,19	69,22	13,45	13,46	11 124	9,79
Pidie Jaya	70,06	70,14	14,54	14,82	10 364	9,33

Continued/Bersambung

Lanjutan Tabel/Continued Table 13.6

Kabupaten/Kota Regency/Municipality	UHH (Tahun)		EYS/HLS (Tahun)		MYS/RLS (Tahun)	
	2019	2020	2019	2020	2019	2020
(1)	(2)	(3)	(4)	(5)	(6)	(7)
Banda Aceh	71,36	71,45	17,39	17,79	12,64	12,65
Sabang	70,45	70,51	13,81	13,95	11,13	11,14
Langsa	69,37	69,42	15,34	15,35	11,1	11,11
Lhoksumawe	71,52	71,60	15,19	15,20	10,9	10,91
Subulussalam	63,94	64,02	14,21	14,61	7,58	7,84
Aceh	69,87	69,93	14,3	14,31	9,18	9,33

Catatan/Note: ...
 Sumber/Source: Badan Pusat Statistik Provinsi Aceh/BPS-Statistic of Aceh Province

SUMBER DATA

1. Badan Pusat Statistik Kabupaten Aceh Tamiang
2. Kantor Bupati Kabupaten Aceh Tamiang
3. Badan Perencanaan Pembangunan Daerah
4. Dinas Komunikasi, Informasi dan Persandian
5. Sekretariat Daerah Kabupaten Aceh Tamiang
6. Sekretariat DPRD Kabupaten Aceh Tamiang
7. Dinas Syariat Islam
8. Dinas Pendidikan dan Kebudayaan
9. Dinas Kesehatan
10. Dinas Koperasi, Usaha Kecil Dan Perindustrian
11. Dinas Pekerjaan Umum dan Perumahan Rakyat
12. Dinas Perhubungan
13. Dinas Kependudukan dan Catatan Sipil
14. Dinas Pertanian, Perkebunan dan Peternakan
15. Badan Kesatuan Bangsa dan Politik
16. Dinas Sosial
17. Dinas Tenaga Kerja dan Transmigrasi
18. Dinas Pangan, Kelautan dan Perikanan
19. Dinas Pengelolaan Keuangan Daerah
20. Dinas Pariwisata, Pemuda dan Olah Raga
21. Dinas Pemberdayaan Masyarakat dan Kampung, Pemberdayaan Perempuan

DATA SOURCES

- dan Keluarga Berencana
22. Badan Kepegawaian dan Pengembangan SDM
23. Dinas Lingkungan Hidup
24. Badan Penanggulangan Bencana Daerah
24. Dinas Penanaman Modal dan Pelayanan Perijinan Terpadu Satu Pintu
25. Kantor Perpustakaan dan Arsip
26. Satuan Polisi Pamong Praja dan Wilyatul Hisbah
27. RSUD Aceh Tamiang
28. Kejaksaan Negeri
29. Pengadilan Negeri
30. Lembaga Pemasarakatan Aceh Tamiang
31. Polres Aceh Tamiang
32. Mahkamah Syar'iyah
33. Baitul Mal
34. PDAM Tirta Tamiang
35. PT. PLN Kualasimpang
36. Kantor Imigrasi Langsa
37. Kantor Pelayanan Pajak Pratama Langsa
38. KPPN Langsa
39. Bank Indonesia Lhokseumawe
40. PT. Pos dan Giro
41. Perum Pegadaian
42. Perum Bulog
43. RSU Pertamina Rantau
44. Kantor Samsat Aceh Tamiang
45. Bank Aceh Kualasimpang
46. Bank BRI Syariah Aceh Tamiang
47. Bank Mandiri Kualasimpang
48. Bank Syariah Mandiri

SUMBER DATA

- Kualasimpang
49. Baitu Mal Aceh Tamiang
 50. Kantor Wilayah Kementerian Agama Aceh Tamiang
 51. Dinas Pendidikan Provinsi Aceh
 52. Mahkamah Syariah Kualasimpang
 53. Badan Kesatuan Bangsa dan Politik Kabupaten Aceh Tamiang

DATA SOURCES

<https://acehtamiangkab.bps.go.id>

TIM PENYUSUN / DRAFTING TEAM

Penanggungjawab Umum/General in Charge:

Mukhtaruddin, SE.

Penyunting/Editor:

Ichwan, SE.

Tata Letak/Layouting:

Ichwan, SE.

Penulis/Writer:

Mazaya Alifah Syadzwinia, S.Tr. Stat.

Irmadayani Ray, S.Stat.

Analisa Deskripsi/Description Analysis:

Nurul Aviva Purnamawanti, SST.

Infografis dan Gambar/Infographics and Pictures:

Ichwan, SE

Geri Hapsah Nugraha, SST, M.T.

Gambar Kulit/Cover Design:

Seksi Integrasi Pengolahan dan Diseminasi Statistik, BPS Kabupaten Aceh
Tamiang

Ilustrasi Cover/Cover Illustration:

Persawahan Desa Simpang Lhee, Kecamatan Manyak Payed

Gambar/Picture taken by:

Ichwan, SE.

<https://acehtamiangkab.bps.go.id>



Sensus
Penduduk
2020

#MencatatIndonesia

DATA

MENCERDASKAN BANGSA

Enlighten The Nation



**BADAN PUSAT STATISTIK
KABUPATEN ACEH TAMIANG
BPS-STATISTICS OF ACEH TAMIANG REGENCY**

Jl. Ir. H. Juanda, Kebun Tanah Terban, Kecamatan Karang Baru
Kabupaten Aceh Tamiang, 24476
Telp/Fax.: 0641 332597
Homepage: <http://acehtamiangkab.bps.go.id>,
E-mail: acehtamiangkab@bps.go.id

ISBN 978-602-1074-06-0



9 786021 074060