

KABUPATEN BENER MERIAH DALAM ANGKA *BENER MERIAH REGENCY IN FIGURES* 2021



KABUPATEN BENER MERIAH DALAM ANGKA *BENER MERIAH REGENCY IN FIGURES* 2021



KABUPATEN BENER MERIAH DALAM ANGKA
Bener Meriah Regency in Figures
2021

ISSN:-

No. Publikasi/*Publication Number*: 11170.2101

Katalog /*Catalog*: 1102001.1117

Ukuran Buku/*Book Size*: 14,8 cm x 21 cm

Jumlah Halaman/*Number of Pages* : liv + 505 hal/*pages*

Naskah/*Manuscript*:

BPS Kabupaten Bener Meriah

BPS-Statistics of Bener Meriah Regency

Penyunting/*Editor*:

BPS Kabupaten Bener Meriah

BPS-Statistics of Bener Meriah Regency

Gambar Kover/*Cover Design*:

Seksi Integrasi Pengolahan dan Diseminasi Statistik

Section of Integration Processing and Statistics Dissemination

Ilustrasi Kover/*Cover Illustration*:

Kopi, Air Terjun dan Pacuan Kuda

Diterbitkan oleh/*Published by*:

©BPS Kabupaten Bener Meriah/*BPS-Statistics of Bener Meriah Regency*

Dicetak oleh/*Printed by*:

-

Dilarang mengumumkan, mendistribusikan, mengomunikasikan, dan/atau menggandakan sebagian atau seluruh isi buku ini untuk tujuan komersil tanpa izin tertulis dari Badan Pusat Statistik.

Prohibited to announce, distribute, communicate, and/or copy part or all of this book for commercial purpose without permission from BPS-Statistics Indonesia.

TIM PENYUSUN / DRAFTING TEAM

Penanggungjawab Umum/*General in Charge*:
Samsuar, SP

Penyunting/*Editor*:
Siti Maulina Meutuah, S.Si

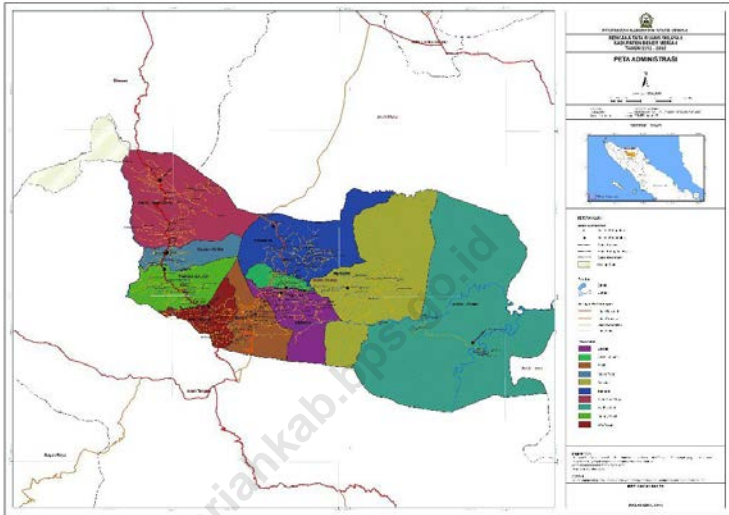
Penulis/*Writer*:
Siti Maulina Meutuah, S.Si

Gambar Kulit/ *Cover Design*:
Ainun Mardhiah, S.Stat

Infografis/*Infographic*:
Siti Maulina Meutuah, S.Si
Ainun Mardhiah, S.Stat

<https://benermeriahkab.bps.go.id>

PETA WILAYAH KABUPATEN BENER MERIAH MAP OF BENER MERIAH REGENCY



KEPALA BPS KABUPATEN BENER MERIAH
CHIEF STATISTICIAN OF BENER MERIAH REGENCY



SAMSUAR, SP




KATA PENGANTAR

Kabupaten Bener Meriah Dalam Angka 2021 merupakan publikasi tahunan yang diterbitkan oleh BPS Kabupaten Bener Meriah. Dengan adanya publikasi ini, diharapkan dapat membantu melengkapi penyusunan rencana pembangunan dan evaluasi program pembangunan di Kabupaten Bener Meriah.

Publikasi ini dapat terwujud berkat kerja sama dan bantuan dari berbagai pihak baik instansi pemerintah maupun swasta. Kepada semua pihak yang telah memberikan bantuan disampaikan penghargaan dan terima kasih yang sebesar-besarnya.

Walaupun publikasi ini telah disiapkan sebaik-baiknya, namun disadari masih ada kekurangan dan kesalahan yang terjadi. Untuk perbaikan publikasi ini, tanggapan dan saran yang bersifat konstruktif dari para pemakai sangat diharapkan.

Redelong, Februari 2021
Kepala BPS
Kabupaten Bener Meriah



Samsuar, SP



PREFACE

Bener Meriah Regency in Figures 2021- is an annual publication written by BPS of Bener Meriah Regency. Hopefully, this publication can be used to assist planning and evaluate development programs in Bener Meriah Regency.

This comprehensive publication has been made possible with the assistance and contribution from several governmental institutions and private organizations. To all parties who have been involved in the preparation of this publication, I would like to express my sincerest appreciation and gratitude.

Comments and constructive suggestions for the improvement of this publication are always welcome.

*Redelong, February 2021
Chief Statistician of
Bener Meriah Regency*



Samsuar, SP

DAFTAR ISI / CONTENTS

	Halaman <i>Page</i>
Kata Pengantar/ <i>Preface</i>	viii
Daftar Isi/ <i>Contents</i>	x
Daftar Tabel/ <i>List of Tables</i>	xii
Daftar Gambar/ <i>List of Figures</i>	xxvi
Daftar Singkatan/ <i>List of Abbreviations</i>	xxx
Statistik Kunci/ <i>Key Statistics</i>	xxxii
1. Geografi dan Iklim/ <i>Geography and Climate</i>	1
2. Pemerintahan/ <i>Government</i>	23
3. Penduduk dan Ketenagakerjaan/ <i>Population and Employment</i>	67
4. Sosial dan Kesejahteraan Rakyat/ <i>Social and Welfare</i>	101
5. Pertanian, Kehutanan, Peternakan, dan Perikanan/ <i>Agriculture, Forestry, Livestock, and Fishery</i>	259
6. Industri, Pertambangan, dan Energi/ <i>Industry, Mining, and Energy</i>	363
7. Pariwisata/ <i>Tourism</i>	387
8. Transportasi dan Komunikasi/ <i>Transportation and Communication</i>	399
9. Perbankan, Koperasi, dan Harga-harga/ <i>Banking, Cooperative, dan Prices</i>	419
10. Pengeluaran Penduduk/ <i>Population Expenditure</i>	445
11. Perdagangan/ <i>Trade</i>	455
12. Sistem Neraca Regional/ <i>System of Regional Accounts</i>	467
13. Perbandingan Antar Kabupaten/Kota/ <i>Regency/Municipal Comparison</i>	493

DAFTAR TABEL/LIST OF TABLES

Halaman
Page

1. GEOGRAFI DAN IKLIM/*GEOGRAPHY AND CLIMATE*

1.1 KEADAAN GEOGRAFI

GEOGRAPHY CONDITION

- 1.1.1 Luas Daerah dan Jumlah Pulau Menurut Kecamatan di Kabupaten Bener Meriah, 2020
Total Area and Number of Islands by Subdistrict in Bener Meriah Regency, 2020 8
- 1.1.2 Tinggi Wilayah dan Jarak ke Ibukota Kabupaten Menurut Kecamatan di Kabupaten Bener Meriah, 2020
Altitude and Distance to the Capital of Regency by Subdistrict in Bener Meriah Regency, 2020 10
- 1.1.3 Nama-Nama Gampong/Desa pada Kabupaten Bener Meriah, 2020
Name of Villages in Bener Meriah Regency, 2020 11
- #### 1.2 KEADAAN IKLIM
- ##### *CLIMATE CONDITION*
- 1.2.1 Pengamatan Unsur Iklim Menurut Bulan pada Pos Pengamatan Gunung Api di Kabupaten Bener Meriah, 2020
Observation of Climate Elements by Month at Volcano Observation Post in Bener Meriah Regency, 2020 21

2. PEMERINTAHAN/*GOVERNMENT*

2.1 WILAYAH ADMINISTRATIF

ADMINISTRATIVE AREA

- 2.1.1 Jumlah Desa¹/Kelurahan Menurut Kecamatan di Kabupaten Bener Meriah, 2016–2020
Number of Villages¹/Kelurahan by Subdistrict in Bener Meriah Regency, 2016–2020 32
- #### 2.2 DEWAN PERWAKILAN RAKYAT DAERAH

REGIONAL HOUSE OF REPRESENTATIVE

2.2.1	Jumlah Anggota Dewan Perwakilan Rakyat Daerah Menurut Partai Politik dan Jenis Kelamin di Kabupaten Bener Meriah, 2020 <i>Number of Regional House of Representatives's Members by Political Parties and Sex in Bener Meriah Regency, 2020</i>	33
2.2.2	Jumlah Anggota Fraksi dan Komisi Dewan Perwakilan Rakyat Aceh Kabupaten Bener Meriah Periode 2019-2024 Menurut Jenis Kelamin, 2020..... <i>Number of Fraction and Commission Members on Bener Meriah Regency House of Representative 2019-2024 by Sex, 2020</i>	34
2.2.3	Susunan Anggota Dewan Perwakilan Rakyat Aceh Kabupaten Bener Meriah Periode 2019-2024, 2020 <i>Bener Meriah Regency House of Representative Members Assembly 2019-2024, 2020</i>	35
2.2.4	Keanggotaan Komisi-Komisi Dewan Perwakilan Rakyat Aceh Kabupaten Bener Meriah Periode 2019-2024, 2020 <i>Commission Members on Bener Meriah Regency House of Representative, 2019-2024, 2020</i>	37
2.2.5	Nama-nama Anggota Dewan Perwakilan Rakyat Aceh Kabupaten Bener Meriah Periode 2019-2024 Menurut Fraksi, Jabatan, dan Partai Politik, 2020 <i>Members of Bener Meriah Regency House of Representative 2019-2024 by Fraction, Position, and Political Party, 2020</i>	38
2.2.6	Nama-nama Partai Politik yang Ada di Kabupaten Bener Meriah Menurut Jumlah Pengurus dan Alamat, 2020 <i>Number of Political Parties in Bener Meriah Regency by Members and Addresses, 2020</i>	39
2.2.7	Banyaknya Suara pada Pemilihan Umum Legislatif Tahun 2017 Menurut Partai Politik di Kabupaten Bener Meriah <i>Number of Votes on 2017 Legislative General Election by Political Party in Bener Meriah Regency</i>	41

2.2.8	Banyaknya Suara pada Pemilihan Kepala Daerah Tahun 2017 di Kabupaten Bener Meriah <i>Number of Votes on 2017 Executive General Election by in Bener Meriah Regency</i>	42
2.3	SUMBER DAYA MANUSIA HUMAN RESOURCES	
2.3.1	Jumlah Pegawai Negeri Sipil Menurut Jabatan dan Jenis Kelamin di Kabupaten Bener Meriah, Desember 2019 dan Desember 2020 <i>Number of Civil Servants by Occupation and Sex in Bener Meriah Regency, December 2019 dan December 2020</i>	43
2.3.2	Jumlah Pegawai Negeri Sipil Menurut Tingkat Pendidikan dan Jenis Kelamin di Kabupaten Bener Meriah, Desember 2019 dan Desember 2020 <i>Number of Civil Servants by Educational Level and Sex in Bener Meriah Regency, Desember 2019 dan Desember 2020</i>	45
2.3.3	Jumlah Pegawai Negeri Sipil Menurut Tingkat Kepangkatan dan Jenis Kelamin di Kabupaten Bener Meriah, Desember 2019 dan Desember 2020 <i>Number of Civil Servants by Hierarchy and Sex in Bener Meriah Regency, Desember 2019 dan Desember 2020</i>	47
2.3.4	Jumlah Pegawai Negeri Sipil Menurut Instansi dan Jenis Kelamin di Kabupaten Bener Meriah, 2020 <i>Number of Civil Servants by Institution and Sex in Bener Meriah Regency, 2020</i>	49
2.3.5	Daftar Para Pejabat Pemerintah Daerah Kabupaten Bener Meriah Keadaan Desember 2020 <i>List of Officials on Regional Government of Bener Meriah Regency, December 2020.....</i>	52
2.3.6	Daftar Para Pejabat Instansi Vertikal dalam Wilayah Kabupaten Bener Meriah 2020 <i>List of Officials on National Government Agencies in Bener Meriah Regency, 2020.....</i>	55

2.3.7	Daftar Para Camat dalam Wilayah Kabupaten Bener Meriah Keadaan Desember 2020 <i>List of Head of Sub-district Office in Bener Meriah Regency, December 2020.....</i>	56
2.4	KEUANGAN PEMERINTAH GOVERNMENT FINANCE	
2.4.1	Realisasi Pendapatan Pemerintah Kabupaten Bener Meriah Menurut Jenis Pendapatan (ribu rupiah), 2016–2019 <i>Actual Bener Meriah Regency Government Revenues by Kind of Revenues (thousand rupiahs), 2016–2019.....</i>	57
2.4.2	Realisasi Belanja Pemerintah Kabupaten Bener Meriah Menurut Jenis Belanja (ribu rupiah), 2016–2019 <i>Actual Bener Meriah Regency Government Expenditures by Kind of Expenditures (thousand rupiahs), 2016–2019.....</i>	60
2.4.3	Realisasi Belanja Pemerintah Kabupaten Bener Meriah Menurut Jenis Belanja (Rp), 2019 <i>Actual Expenditure of Government of Bener Meriah Regency by Type of Expenditure (thousand rupiahs), 2019.....</i>	63
2.4.4	Realisasi Penerimaan Pajak Bumi dan Bangunan (PBB) di Kabupaten Bener Meriah, 2020 <i>Realization of Property Tax Payment of Bener Meriah Regency, 2020....</i>	65
2.4.5	Realisasi Penerimaan Retribusi Pasar di Kabupaten Bener Meriah Tahun Anggaran 2019 <i>Realization of Market Levies of Bener Meriah Regency, 2019.....</i>	66
3.	PENDUDUK DAN KETENAGAKERJAAN/ POPULATION AND EMPLOYMENT	
3.1	PENDUDUK POPULATION	
3.1.1	Penduduk, Laju Pertumbuhan Penduduk per Tahun, Distribusi Persentase Penduduk, Kepadatan Penduduk, Rasio Jenis Kelamin Penduduk Menurut Kecamatan di Kabupaten Bener Meriah, 2020	

	<i>Population, Annual Population Growth Rate, Percentage Distribution of Population, Population Density, and Population Sex Ratio by Subdistrict in Bener Meriah Regency, 2020</i>	80
3.1.2	Jumlah Penduduk Menurut Kelompok Umur dan Jenis Kelamin di Kabupaten Bener Meriah, 2020 <i>Population by Age Groups and Sex in Bener Meriah Regency, 2020</i>	83
3.1.3	Jumlah Penduduk dan Laju Pertumbuhan Penduduk Menurut Kabupaten di Provinsi Aceh, 2010 dan 2020 <i>Population and Population Growth Rate by Regency/City in Aceh Province, 2010 and 2020</i>	84
3.1.4	Jumlah Rumah Tangga Menurut Kecamatan di Kabupaten Bener Meriah 2016 – 2019 <i>Number of Households by Sub-district in Bener Meriah Regency, 2016 – 2019</i>	85
3.1.5	Jumlah Penduduk dan Rasio Jenis Kelamin Menurut Kabupaten di Provinsi Aceh, 2020 <i>Population and Sex Ratio by Regency/City in Aceh Province, 2020</i>	86
3.1.6	Angka Beban Ketergantungan Menurut Kelompok Umur dan Jenis Kelamin di Kabupaten Bener Meriah 2015 – 2019 <i>Dependency Ratio by Age Group and Sex in Bener Meriah Regency, 2015– 2019</i>	87
3.1.7	Jumlah Kartu Tanda Penduduk (KTP), Kartu Keluarga (KK), dan Akte Kelahiran yang Diterbitkan Per Bulan di Kabupaten Bener Meriah, 2020 <i>Number of Identity Card, Family Registry, and Birth Certificate Issued per Month in Bener Meriah Regency, 2020</i>	88
3.2	KETENAGAKERJAAN	
	EMPLOYMENT	
3.2.1	Jumlah Penduduk Berumur 15 Tahun Keatas Menurut Jenis Kegiatan Selama Seminggu yang Lalu dan Jenis Kelamin di Kabupaten Bener Meriah, 2020 <i>Population Aged 15 Years and Over by Type of Activity During The Previous Week and Sex in Bener Meriah Regency, 2020</i>	89

3.2.2	Penduduk Berumur 15 Tahun ke Atas Menurut Pendidikan Tertinggi yang Ditamatkan dan Jenis Kegiatan Selama Seminggu yang Lalu di Kabupaten Bener Meriah, 2020 <i>Population 15 Years of Age and Over by Educational Attainment and Type of Activity During the Previous Week in Bener Meriah Regency, 2020</i>	90
3.2.3	Penduduk Berumur 15 Tahun Ke Atas yang Bekerja Selama Seminggu yang Lalu Menurut Status Pekerjaan Utama dan Jenis Kelamin di Kabupaten Bener Meriah, 2020 <i>Population 15 Years of Age and Over who Worked During The Previous Week by Main Employment Status and Sex in Bener Meriah Regency, 2020</i>	92
3.2.4	Jumlah Penduduk Berumur 15 Tahun Keatas Menurut Kabupaten dan Jenis Kegiatan Selama Seminggu yang Lalu di Provinsi Aceh, 2019 <i>Population Aged 15 Years and Over by Regency/City and Type of Activity During The Previous Week in Aceh Province, 2019</i>	93
3.2.5	Jumlah Penduduk Berumur 15 Tahun Keatas Menurut Jenis Kegiatan Selama Seminggu yang Lalu di Kabupaten Bener Meriah, 2014-2020 <i>Population Aged 15 Years and Over by Type of Activity During The Previous Week in Bener Meriah Regency, 2014-2020</i>	94
3.2.6	Tingkat Partisipasi Angkatan Kerja (%) dan Tingkat Pengangguran (%) di Kabupaten Bener Meriah, 2014-2020 <i>Economically Active Participation Rate (%) and Unemployment Rate (%) in Bener Meriah Regency, 2014-2020</i>	95
3.2.7	Jumlah Penduduk Berumur 15 Tahun Keatas Menurut Pendidikan Tertinggi yang Ditamatkan dan Jenis kegiatan Selama Seminggu yang Lalu di Kabupaten Bener Meriah, 2020 <i>Population Aged 15 Years and Over by Educational Attainment an Type of Activity During The Previous Week in Bener Meriah Regency, 2020</i>	96
3.2.8	Persentase Penduduk Berumur 15 Tahun Keatas yang Bekerja Selama Seminggu yang Lalu Menurut Kelompok Umur dan Jenis Kelamin di Kabupaten Bener Meriah, 2020 <i>Percentage of Population Aged 15 Years and Over Who Worked During The Previous Week by Age Group and Sex in Bener Meriah Regency, 2020</i>	97

3.2.9	Persentase Penduduk Berumur 15 Tahun ke Atas yang Bekerja Selama Seminggu yang lalu di Kegiatan Informal dan Pendidikan Tertinggi yang Ditamatkan di Kabupaten Bener Meriah, 2019 <i>Percentage of Population Aged 15 Years and Over Who Worked During the Last Week in the Highest Informal and Educational Activities that were Completed in Bener Meriah Regency, 2019</i>	98
3.2.10	Pencari Kerja Terdaftar Menurut Kecamatan dan Jenis Kelamin di Kabupaten Bener Meriah, 2020	99
3.2.11	Jumlah Pencari Kerja Terdaftar pada Dinas Tenaga Kerja dan Transmigrasi Menurut Tingkat Pendidikan Tertinggi yang Ditamatkan dan Jenis Kelamin di Kabupaten Bener Meriah, 2020 <i>Number of Registered Job Seeker at Labour and Transmigration Office in Bener Meriah Regency, 2020</i>	100
4.	SOSIAL DAN KESEJAHTERAAN RAKYAT/SOCIAL AND WELFARE	
4.1	PENDIDIKAN	
	EDUCATION	
4.1.1	Jumlah Sekolah, Guru, dan Murid Taman Kanak-Kanak (TK) di Bawah Kementerian Pendidikan dan Kebudayaan Menurut Kecamatan di Kabupaten Bener Meriah, 2019/2020 dan 2020/2021 <i>Number of Schools, Teachers, and Pupils in Kindergarten Under The Ministry of Education and Culture by Subdistrict in Bener Meriah Regency, 2019/2020 and 2020/2021</i>	123
4.1.2	Jumlah Sekolah, Guru, dan Murid Raudatul Athfal (RA) di Bawah Kementerian Agama Menurut Kecamatan di Kabupaten Bener Meriah, 2019/2020 dan 2020/2021 <i>Number of Schools, Teachers, and Pupils in Raudatul Athfal (RA) Under The Ministry of Religious Affairs by Subdistrict in Bener Meriah Regency, 2019/2020 and 2020/2021</i>	126
4.1.3	Jumlah Sekolah, Guru, dan Murid Sekolah Dasar (SD) di Bawah Kementerian Pendidikan dan Kebudayaan Menurut Kecamatan di Kabupaten Bener Meriah, 2019/2020 dan 2020/2021	

	<i>Number of Schools, Teachers, and Pupils in Primary Schools Under The Ministry of Education and Culture by Subdistrict in Bener Meriah Regency, 2019/2020 and 2020/2021</i>	127
4.1.4	Jumlah Sekolah, Guru, dan Murid Madrasah Ibtidaiyah (MI) di Bawah Kementerian Agama Menurut Kecamatan Menurut Kecamatan di Kabupaten Bener Meriah, 2019/2020 dan 2020/2021 <i>Number of Schools, Teachers, and Pupils in Madrasah Ibtidaiyah (MI) Under The Ministry of Religious Affairs by Subdistrict in Bener Meriah Regency, 2019/2020 and 2020/2021</i>	130
4.1.5	Jumlah Sekolah, Guru, dan Murid Sekolah Menengah Pertama (SMP) di Bawah Kementerian Pendidikan dan Kebudayaan Menurut Kecamatan di Kabupaten Bener Meriah, 2019/2020 dan 2020/2021 <i>Number of Schools, Teachers, and Pupils in Lower Secondary Schools Under The Ministry of Education and Culture by Subdistrict in Bener Meriah Regency, 2019/2020 and 2020/2021</i>	133
4.1.6	Jumlah Sekolah, Guru, dan Murid Madrasah Tsanawiyah (MTs) di Bawah Kementerian Agama Menurut Kecamatan di Kabupaten Bener Meriah, 2019/2020 dan 2020/2021 <i>Number of Schools, Teachers, and Pupils in Madrasah Tsanawiyah (MTs) Under The Ministry of Religious Affairs by Subdistrict in Bener Meriah Regency, 2019/2020 and 2020/2021</i>	136
4.1.7	Jumlah Sekolah, Guru, dan Murid Sekolah Menengah Atas (SMA) di Bawah Kementerian Pendidikan dan Kebudayaan Menurut Kecamatan di Kabupaten Bener Meriah, 2019/2020 dan 2020/2021 <i>Number of Schools, Teachers, and Pupils in Upper Secondary Schools Under The Ministry of Education and Culture by Subdistrict in Bener Meriah Regency, 2019/2020 and 2020/2021</i>	139
4.1.8	Jumlah Sekolah, Guru, dan Murid Sekolah Menengah Kejuruan (SMK) di Bawah Kementerian Pendidikan dan Kebudayaan Menurut Kecamatan di Kabupaten Bener Meriah, 2019/2020 dan 2020/2021 <i>Number of Schools, Teachers, and Pupils in Vocational High Schools Under The Ministry of Education and Culture by Subdistrict in Bener Meriah Regency, 2019/2020 and 2020/2021</i>	142

4.1.9	Jumlah Sekolah, Guru, dan Murid Madrasah Aliyah (MA) di Bawah Kementerian Agama Menurut Kecamatan di Kabupaten Bener Meriah, 2019/2020 dan 2020/2021 <i>Number of Schools, Teachers, and Pupils in Madrasah Aliyah (MA) Under the Ministry of Religious Affairs by Subdistrict in Bener Meriah Regency, 2019/2020 and 2020/2021</i>	145
4.1.10	Jumlah Desa ¹ /Kelurahan yang Memiliki Fasilitas Sekolah Menurut Kecamatan dan Tingkat Pendidikan di Kabupaten Bener Meriah, 2018–2020 <i>Number of Villages¹/Kelurahan Having Educational Facilities by Subdistrict and Educational Level in Bener Meriah Regency, 2018–2020</i>	148
4.1.11	Angka Partisipasi Murni (APM) dan Angka Partisipasi Kasar (APK) Menurut Jenjang Pendidikan di Kabupaten Bener Meriah, 2019 dan 2020 <i>Net Participation Rates and Gross Participation Rates by Educational Level in Bener Meriah Regency, 2019 and 2020</i>	153
4.1.12	Persentase Penduduk Berumur 15 Tahun ke Atas yang Melek Huruf Menurut Kelompok Umur di Kabupaten Bener Meriah, 2019 dan 2020 <i>Percentage of Literate People Aged 15 Years and Over by Age Group in Bener Meriah Regency, 2019 and 2020</i>	154
4.1.13	Persentase Penduduk Usia 0–6 Tahun Menurut Partisipasi Pra Sekolah dan Jenis Kelamin di Kabupaten Bener Meriah, 2020 <i>Percentage of Population Aged 0-6 Years-Old by Preschool Participation and Sex in Bener Meriah Regency, 2020</i>	155
4.1.14	Persentase Penduduk Usia 5-18 Tahun Menurut Jenis Kelamin, Kelompok Umur Sekolah, dan Angka Partisipasi Sekolah di Kabupaten Bener Meriah, 2020 <i>Percentage of Population Aged 5-18 Years by Sex, Age Group, and School Participation Rate in Bener Meriah Regency, 2020</i>	156
4.1.15	Angka Partisipasi Kasar Menurut Jenis Kelamin dan Jenjang Pendidikan di Kabupaten Bener Meriah, 2020 <i>Crude Enrollment Rate by Sex and Educational Attainment in Bener Meriah Regency, 2020</i>	157

4.1.16	Angka Partisipasi Murni Penduduk Usia 7-18 Tahun Menurut Jenjang Pendidikan dan Jenis Kelamin di Kabupaten Bener Meriah, 2020 <i>Net Enrollment Rate Population Aged 5-18 Years by Educational Level and Sex in Bener Meriah Regency, 2020</i>	158
4.1.17	Persentase Penduduk Usia 15 Tahun Keatas Menurut Kemampuan Membaca dan Jenis Kelamin di Kabupaten Bener Meriah, 2020 <i>Percentage of Population Aged 15 Years Over by Literacy and Sex in Bener Meriah Regency, 2020</i>	159
4.1.18	Persentase Penduduk Usia 0–6 Tahun yang Pernah/ Masih Mengikuti Pra Sekolah Menurut Jenis Pra Sekolah dan Jenis Kelamin di Kabupaten Bener Meriah, 2020 <i>Percentage of Population Aged 0-6 Years-Old Attending/Had Attended Preschool by Preschool Type and Sex in Bener Meriah Regency, 2020</i>	160
4.1.19	Persentase Penduduk Usia 15 Tahun Keatas Menurut Ijazah Tertinggi yang Dimiliki dan Jenis Kelamin di Kabupaten Bener Meriah, 2020 <i>Percentage of Population Aged 15 Years Over by Educational Attainment and Sex in Bener Meriah Regency, 2020</i>	161
4.1.20	Jumlah Sekolah Luar Biasa Negeri & Swasta Menurut Kecamatan di Kabupaten Bener Meriah, 2020 <i>Number of Public & Private Special Needs Schools by Subdistricts in Bener Meriah Regency, 2020</i>	162
4.1.21	Jumlah Sekolah Negeri & Swasta Menurut Jenjang Pendidikan di Kabupaten Bener Meriah, 2019 <i>Number of Public & Private Schools by Educational Level in Bener Meriah Regency, 2019</i>	163
4.1.22	Jumlah Dayah/Pesantren, Murid, dan Guru Menurut Kecamatan di Kabupaten Bener Meriah, 2020 <i>Number of Islamic Boarding School, Student, and Teacher by Sub-district in Bener Meriah Regency, 2020</i>	164

4.2 KESEHATAN

HEALTH

4.2.1	Jumlah Desa ¹ /Kelurahan Yang Memiliki Sarana Kesehatan Menurut Kecamatan di Kabupaten Bener Meriah, 2018–2020 <i>Number of Villages¹/Kelurahan Having Health Facilities by Subdistrict in Bener Meriah Regency, 2018–2020</i>	165
4.2.2	Jumlah Tenaga Kesehatan Menurut Kecamatan di Kabupaten Bener Meriah, 2020 <i>Number of Health Human Resources by Subdistrict in Bener Meriah Regency, 2020</i>	171
4.2.3	Jumlah Rumah Sakit Umum, Rumah Sakit Khusus, Puskesmas, Klinik Pratama, dan Posyandu Menurut Kecamatan di Kabupaten Bener Meriah, 2019 dan 2020 <i>Number of General Hospital, Specialized Hospital, Public Health Center, Primary Clinic, and Integrated Health Post by Subdistrict in Bener Meriah Regency, 2019 and 2020</i>	173
4.2.4	Persentase Penduduk yang Mempunyai Keluhan Kesehatan Selama Sebulan Terakhir Menurut Jenis Kelamin di Kabupaten Bener Meriah, 2015-2020..... <i>Percentage of People Who Had Health Complaint During a Month Prior to The Survey by Sex in Bener Meriah Regency, 2015-2020</i>	176
4.2.5	Jumlah Sarana dan Kader Pos Pelayanan Terpadu (Posyandu) Menurut Induk Pusat Kesehatan Masyarakat (Puskesmas) di Kabupaten Bener Meriah, 2019 <i>Number of Health Facilities and Health Provider in Integrated Health Post (Posyandu) by Coordinating Public Health Center in Bener Meriah Regency, 2019</i>	177
4.2.6	Jumlah Klinik Keluarga Berencana (KKB) dan Pos Pelayanan Keluarga Berencana Desa (PPKBD) Menurut Kecamatan di Kabupaten Bener Meriah, 2020	

	<i>Number of Family Planning Clinics and Village Family Planning Service Unit by Sub-district in Bener Meriah Regency, 2020</i>	178
4.2.7	Jumlah Pasangan Usia Subur (PUS) dan Jumlah Peserta Program Keluarga Berencana Aktif Menurut Jenis Kontrasepsi yang Digunakan dan Kecamatan di Kabupaten Bener Meriah, 2020 <i>Number of Eligible Couples and Active Family Planning Program Participants by Types of Contraception and Sub-district in Bener Meriah Regency, 2020</i>	179
4.2.8	Jumlah Perkiraan Permintaan Masyarakat (PPM) dan Jumlah Peserta Baru Program Keluarga Berencana Menurut Jenis Kontrasepsi yang Digunakan dan Kecamatan di Kabupaten Bener Meriah, 2020 <i>Number of Estimated Family Planning Program Membership Demand and New Family Planning Program Participants by Types of Contraception and Sub-district in Bener Meriah Regency, 2020</i>	181
4.2.9	Jumlah Dokter Spesialis, Dokter Umum, dan Dokter Gigi Menurut Sarana Pelayanan Kesehatan di Kabupaten Bener Meriah, 2020 <i>Number of Medical Specialist, General Practitioner, and Dentist by Type of Health Facility in Bener Meriah Regency, 2020.....</i>	183
4.2.10	Distribusi Persentase Penduduk yang Mempunyai Keluhan Kesehatan Selama Sebulan Terakhir dan Tidak Berobat Jalan Menurut Jenis Kelamin dan Alasan Utama Tidak Berobat Jalan, 2020 <i>Percentage Distribution of People Who Had Health Complaint During a Month Prior to the Survey and Had Not Outpatient by Sex and Main Reason for not Outpatient, 2020.....</i>	184
4.2.11	Persentase Penduduk yang Memiliki Jaminan Kesehatan Menurut Jenis Kelamin dan Jenis Jaminan di Kabupaten Bener Meriah , 2020 <i>Percentage of Population Who Has Health Insurance by Sex Sub-Districts and Types of Health Insurance in Bener Meriah Regency, 2020</i>	187
4.2.12	Jumlah Kasus 10 Penyakit Terbanyak Berdasarkan Rawat Jalan Puskesmas di Kabupaten Bener Meriah, 2020 <i>10 Most Common Regionally Notifiable Disease in by outpatient the Public Health Center in Bener Meriah Regency, 2020.....</i>	189

4.2.13	Jumlah Penyakit Menurut Pusat Kesehatan Masyarakat (Puskesmas) dan Rumah Sakit di Kabupaten Bener Meriah, 2020 <i>Number of Diseases by Coordinating Public Health Center and Hospital in Bener Meriah Regency, 2020</i>	190
4.2.14	Persentase Wanita Berumur 10 Tahun Keatas Berdasarkan Umur Perkawinan Pertama di Kabupaten Bener Meriah, 2020 <i>Percentage of Female Population Over 10 years-old by The Age of First Marriage in Bener Meriah Regency, 2020</i>	191
4.2.15	Angka Kesakitan Menurut Jenis Kelamin di Kabupaten Bener Meriah, 2020 <i>Morbidity Rate by Sex in Bener Meriah Regency, 2020</i>	192
4.2.16	Persentase Penduduk yang Berobat Jalan Berdasarkan Tempat/Cara Berobat di Kabupaten Bener Meriah, 2020 <i>Percentage of Outpatient by Type of Health Facility in Bener Meriah Regency, 2020</i>	193
4.2.17	Persentase Penduduk yang Berobat Jalan Berdasarkan Tempat/Cara Berobat di Kabupaten Bener Meriah, 2020 <i>Percentage of Outpatient by Type of Health Facility in Bener Meriah Regency, 2020</i>	194
4.2.18	Persentase Penduduk Menurut Tempat Rawat Inap di Kabupaten Bener Meriah, 2020 <i>Percentage of Population by Type of Health Facility in Bener Meriah Regency, 2020</i>	195
4.2.19	Data Rawat Inap Menurut Cakupan Kegiatan di Rumah Sakit Umum Daerah Muyang Kute, 2020 <i>Hospitalization Data at General Hospital Muyang Kute, 2020</i>	196
4.2.20	Jumlah Kunjungan Rawat Jalan dan Rawat Inap Menurut Jenis Pelayanan di Rumah Sakit Umum Daerah Muyang Kute, 2020 <i>Number of Outpatient and Inpatient by Type of Service at General Hospital Muyang Kute, 2020</i>	197
4.2.21	Jumlah Ibu Hamil, Melakukan Kunjungan K1, Kunjungan K4, Kurang Energi Kronis (KEK), dan Mendapat Tablet Zat Besi (Fe) di Kabupaten Bener Meriah, 2020	

	<i>Number of Pregnant Women, Those With One Visit & Four Visit of Antenatal Care, Chronic Energy Deficiency (CED), and Received Iron Supplement in Bener Meriah Regency, 2020</i>	198
4.2.22	Jumlah Bayi Lahir, Bayi Berat Badan Lahir Rendah (BBLR), BBLR Dirujuk, dan Balita Bergizi Buruk di Kabupaten Bener Meriah, 2020 <i>Number of Births, Babies with Low Birth Weights (LBW), Treated LBW, and Malnutrition Cases in Bener Meriah Regency, 2020</i>	199
4.2.23	Persentase Rumah Tangga Berdasarkan Sumber Penerangan di Kabupaten Bener Meriah, 2019-2020 <i>Percentage of Households by Source of Lighting in Bener Meriah Regency, 2019-2020.....</i>	200
4.2.24	Persentase Rumah Tangga Berdasarkan Fasilitas Tempat Buang Air Besar di Kabupaten Bener Meriah, 2020 <i>Percentage of Households by Type of Toilet Facility in Bener Meriah Regency, 2020.....</i>	201
4.2.25	Persentase Rumah Tangga Berdasarkan Luas Lantai (m ²) di Kabupaten Bener Meriah, 2020 <i>Percentage of Households by Floor Area (m²) in Bener Meriah Regency, 2020.....</i>	202
4.2.26	Persentase Rumah Tangga Berdasarkan Sumber Air Minum di Kabupaten Bener Meriah, 2020 <i>Percentage of Households by Source of Drinking Water in Bener Meriah Regency, 2020.....</i>	203
4.3	AGAMA DAN SOSIAL LAINNYA RELIGION AND OTHER SOCIAL AFFAIRS	
4.3.1	Jumlah Penduduk Menurut Kecamatan dan Agama yang Dianut di Kabupaten Bener Meriah, 2020 <i>Population by Subdistrict and Religion in Bener Meriah Regency, 2020</i>	204
4.3.2	Jumlah Tempat Peribadatan Menurut Kecamatan di Kabupaten Bener Meriah, 2020 <i>Number of Places of Worship by Subdistrict in Bener Meriah Regency, 2020.....</i>	205

4.3.3	Jumlah Desa ¹ /Kelurahan yang Mengalami Bencana Alam ² Menurut Kecamatan di Kabupaten Bener Meriah, 2018–2020 <i>Number of Villages¹/Kelurahan that Had Natural Disaster² by Subdistrict in Bener Meriah Regency,, 2018–2020</i>	206
4.3.4	Jumlah Jemaah Haji yang Diberangkatkan ¹ ke Tanah Suci Mekah Menurut Kecamatan di Kabupaten Bener Meriah, 2018-2020..... <i>Number of Hajj Pilgrims Departured¹ to the Holyland of Mecca by Subdistricts in Bener Meriah Regency, 2017-2019</i>	209
4.3.5	Nikah, Talak dan Cerai di Kabupaten Bener Meriah, 2018-2020..... <i>Number of Marriages and Divorces in Bener Meriah Regency, 2018-2020</i>	210
4.3.6	Jumlah Perceraian Menurut Faktor dan Kecamatan di Kabupaten Bener Meriah, 2020 <i>Number of Divorces by Factors and Subdistricts in Bener Meriah Regency, 2020.....</i>	212
4.3.7	Jumlah Kejadian Bencana Alam Menurut Kecamatan di Kabupaten Bener Meriah, 2020	215
4.3.8	Jumlah Korban yang Diakibatkan Bencana Alam Menurut Kecamatan di Kabupaten Bener Meriah, 2020..... <i>Number of Victims Due to Natural Disaster by Subdistricts in Bener Meriah Regency, 2020.....</i>	217
4.3.9	Jumlah Kerusakan Rumah yang Diakibatkan Bencana Alam Menurut Kecamatan di Kabupaten Bener Meriah, 2019 dan 2020 <i>Number of Damaged Houses Due to Natural Disaster by Subdistricts in Bener Meriah Regency, 2019 and 2020</i>	229
4.3.10	Jumlah Penerima Bantuan (kepala keluarga) dan Anggaran Bantuan Sosial Pangan Menurut Kecamatan di Kabupaten Bener Meriah, 2020	231
	<i>Number of Aid Recipients (head of household) and Food Social Assistance Budget by Subdistricts in Bener Meriah Regency, 2020.....</i>	

4.3.11	Jumlah Masjid Menurut Kecamatan di Kabupaten Bener Meriah, 2020 <i>Number of Mosque by Sub-district in Bener Meriah Regency, 2020</i>	232
4.3.12	Daftar Masjid Agung dan Masjid Besar beserta Lokasi Masjid Menurut Kecamatan di Kabupaten Bener Meriah, 2020 <i>List of Glorious Mosque and Greatest Mosques by Sub-district and Location in Bener Meriah Regency, 2020</i>	233
4.4	KEMISKINAN POVERTY	
4.4.1	Garis Kemiskinan, Jumlah, dan Persentase Penduduk Miskin di Kabupaten Bener Meriah, 2013–2020 <i>Poverty Line, Number, and Percentage of Poor People in Bener Meriah Regency, 2013–2020</i>	234
4.4.2	Indeks Kedalaman Kemiskinan dan Indeks Keparahan Kemiskinan di Kabupaten Bener Meriah 2013–2020 <i>Poverty Gap Index and Poverty Severity Index in Bener Meriah Regency, 2013–2020</i>	235
4.4.3	Panti Sosial Menurut Jenis dan Jumlah yang Ditampung di Kabupaten Bener Meriah, 2020 <i>Number of Social Service Facility by Type and Recorded Resident in Kabupaten Bener Meriah, 2020</i>	236
4.4.4	Jumlah Penderita Cacat yang Telah Mendapat Pelayanan/Santunan Sistem di Luar Panti Asuhan di Kabupaten Bener Meriah, 2015-2020 <i>Number of Supported Handicapped Persons Outside Orphanage in Kabupaten Bener Meriah, 2015-2020</i>	237
4.5	KRIMINALITAS CRIME	
4.5.1	Jumlah Kejadian yang Masuk dan Ditangani Kepolisian Resort Menurut Jenis Perkara di Kabupaten Bener Meriah, 2020 <i>Number of Reported Criminal Cases by District Police Office of Bener Meriah Regency by Type of Case, 2020</i>	238

4.5.2	Jumlah Perkara yang Diselesaikan Dirinci Menurut Jenis Perkara Keamanan Negara dan Ketertiban Umum dan Bulan pada Kejaksaan Negeri Simpang Tiga Kabupaten Bener Meriah, 2020 <i>Number of Finished Cases by Type and Month in District Attorney Office Simpang Tiga in Bener Meriah Regency, 2020</i>	240
4.5.3	Jumlah Tambahan Tahanan (jiwa) Kejaksaan Negeri Simpang Tiga Dirinci Menurut Jenis Perkara Keamanan Negara dan Ketertiban Umum per Bulan, 2020 <i>Number of Newly Enrolled Prisoner (person) Recorded in Simpang Tiga District Attorney by Type and Month, 2020</i>	241
4.5.4	Situasi Keamanan, Ketertiban, dan Kelancaran Lalu Lintas (Kamtibcar Lantas) di Kabupaten Bener Meriah, 2020 <i>Traffic Situation in Bener Meriah Regency, 2020</i>	242
4.5.5	Jumlah Penyelesaian Perkara yang Ditangani Satuan Polisi Pamong Praja dan Wilayahul Hisbah di Kabupaten Bener Meriah, 2020 <i>Number of Cases Handled by Civil Service Police Force And Wilayahul Hisbah by Type of Case in Bener Meriah Regency, 2020</i>	243
4.5.6	Jumlah Jenis Pembinaan yang Ditangani Satuan Polisi Pamong Praja dan Wilayahul Hisbah di Kabupaten Bener Meriah, 2020 <i>Number of Coaching by Civil Service Police Force And Wilayahul Hisbah by Type of Coaching in Bener Meriah Regency, 2020</i>	244
4.5.7	Jumlah Perkara yang Diterima pada Mahkamah Syariah Simpang Tiga Redelong, 2020 <i>Number of Cases Reported by Type of Case at Simpang Tiga Redelong Islamic Law Court, 2020</i>	245
4.5.8	Jumlah Perkara yang Diterima dan Jenis Penyelesaian pada Mahkamah Syariah Simpang Tiga Redelong, 2020 <i>Number of Cases Reported and Type of Settlement at Simpang Tiga Redelong Islamic Law Court, 2020</i>	246
4.5.9	Jumlah Perkara Jinayat yang Diputus Menurut Jenis Perkara pada Mahkamah Syariah Simpang Tiga Redelong, 2020 <i>Number of Islamic Criminal Cases Solved by Type of Case at Simpang Tiga Redelong Islamic Law Court, 2020</i>	247

4.5.10	Jumlah Perkara Jinayat yang Diputus pada Mahkamah Syariah Simpang Tiga Redelong, 2020 <i>Number of Islamic Criminal Cases Solved at Simpang Tiga Redelong Islamic Law Court, 2020</i>	248
4.5.11	Jumlah Kekerasan Terhadap Perempuan di Kabupaten Bener Meriah, 2020 <i>Number of Criminal Cases Done to Women by Type of Violence in Bener Meriah Regency, 2020</i>	249
4.5.12	Jumlah Kekerasan Terhadap Anak di Kabupaten Bener Meriah, 2020 <i>Number of Child Abuse by Type of Violence in Bener Meriah Regency, 2020</i>	251
4.5.13	Jumlah Perkara Pidana Biasa dan Singkat Pengadilan Negeri Simpang Tiga Redelong, 2020 <i>Number of Number of Ordinary and Brief Criminal Cases on District Court of Simpang Tiga Redelong, 2020</i>	253
4.5.14	Jumlah Perkara Pidana Illegal Logging Pengadilan Negeri Simpang Tiga Redelong, 2020 <i>Number of Illegal Criminal Logging Cases on District Court of Simpang Tiga Redelong, 2020</i>	254
4.5.15	Jumlah Perkara yang Ditangani Pengadilan Negeri Simpang Tiga Redelong, 2020 <i>Number of Cases Handled on District Court of Simpang Tiga Redelong, 2020</i>	255
4.5.16	Jumlah Pelayanan/Perusahaan Jasa Pada Pengadilan Negeri Simpang Tiga Redelong, 2020 <i>Number of Services Company on District Court of Simpang Tiga Redelong, 2020</i>	256
4.5.17	Jumlah Perkara Perdata Pada Pengadilan Negeri Simpang Tiga Redelong, 2020 <i>Number of Civil Cases on District Court of Simpang Tiga Redelong, 2020</i>	257

5.	PERTANIAN, KEHUTANAN, PETERNAKAN, DAN PERIKANAN/ AGRICULTURE, FORESTRY, LIVESTOCK, AND FISHERY	
5.1	HORTIKULTURA HORTICULTURE	
5.1.1	Luas Panen Tanaman Sayuran Menurut Kecamatan dan Jenis Tanaman di Kabupaten Bener Meriah (ha), 2019 dan 2020 <i>Harvested Area of Vegetables by Subdistrict and Kind of Plant in Bener Meriah Regency (ha), 2019 and 2020</i>	276
5.1.2	Produksi Tanaman Sayuran Menurut Kecamatan dan Jenis Tanaman di Kabupaten Bener Meriah (kuintal), 2019 dan 2020 <i>Production of Vegetables by Subdistrict and Kind of Plant in Bener Meriah Regency (quintal), 2019 and 2020</i>	280
5.1.3	Luas Panen Tanaman Sayuran dan Buah-buahan Semusim Menurut Jenis Tanaman di Kabupaten Bener Meriah (ha), 2017–2020 <i>Harvested Area of Seasonal Vegetables and Fruits by Kind of Plant in Bener Meriah Regency (ha), 2017–2020</i>	284
5.1.4	Produksi Tanaman Sayuran dan Buah-buahan Semusim Menurut Jenis Tanaman di Kabupaten Bener Meriah (kuintal), 2017–2020 <i>Production of Seasonal Vegetables and Fruits by Kind of Plant in Bener Meriah Regency (quintal), 2017–2020</i>	285
5.1.5	Luas Panen Tanaman Biofarmaka Menurut Kecamatan dan Jenis Tanaman di Kabupaten Bener Meriah (m ²), 2019 dan 2020 <i>Harvested Area of Medicinal Plants by Subdistrict and Kind of Plant in Bener Meriah Regency (m²), 2019 and 2020</i>	286
5.1.6	Produksi Tanaman Biofarmaka Menurut Kecamatan dan Jenis Tanaman di Kabupaten Bener Meriah (kg), 2019 and 2020 <i>Production of Medicinal Plants by Subdistrict and Kind of Plant in Bener Meriah Regency (kg), 2019 and 2020</i>	288
5.1.7	Luas Panen Tanaman Biofarmaka Menurut Jenis Tanaman di Kabupaten Bener Meriah (m ²), 2017–2020 <i>Harvested Area of Medicinal Plants by Kind of Plant in Bener Meriah Regency (m²), 2017–2020</i>	290

5.1.8	Produksi Tanaman Biofarmaka Menurut Jenis Tanaman di Kabupaten Bener Meriah (kg), 2017–2020 <i>Production of Medicinal Plants by Kind of Plant in Bener Meriah Regency (kg), 2017–2020</i>	291
5.1.9	Luas Panen Tanaman Hias Menurut Kecamatan dan Jenis Tanaman di Kabupaten Bener Meriah (m ²), 2019 and 2020 <i>Harvested Area of Ornamental Plants by Subdistrict and Kind of Plant in Bener Meriah Regency (m²), 2019 and 2020</i>	292
5.1.10	Produksi Tanaman Hias Menurut Kecamatan dan Jenis Tanaman di Kabupaten Bener Meriah (tangkai), 2019 and 2020 <i>Production of Ornamental Plants by Subdistrict and Kind of Plant in Bener Meriah Regency (stalks), 2019 and 2020</i>	294
5.1.11	Luas Panen Tanaman Hias Menurut Jenis Tanaman di Kabupaten Bener Meriah (m ²), 2017–2020 <i>Harvested Area of Ornamental Plants by Kind of Plant in Bener Meriah Regency (m²), 2017–2020</i>	296
5.1.12	Produksi Tanaman Hias Menurut Jenis Tanaman di Kabupaten Bener Meriah (tangkai), 2017–2020 <i>Production of Ornamental Plants by Kind of Plant in Bener Meriah Regency (stalks), 2017–2020</i>	297
5.1.13	Produksi Buah-buahan Menurut Kecamatan dan Jenis Tanaman di Kabupaten Bener Meriah (kuintal), 2019 and 2020 <i>Production of Fruits by Subdistrict and Kind of Plant in Bener Meriah Regency (kuintal), 2019 and 2020</i>	298
5.1.14	Produksi Buah-Buahan dan Sayuran Tahunan Menurut Jenis Tanaman di Kabupaten Bener Meriah (kuintal), 2017–2020 <i>Production of Annual Fruits and Vegetables by Kind of Plant in Bener Meriah Regency (kuintal), 2017–2020</i>	302
5.2	PERKEBUNAN ESTATE CROPS	
5.2.1	Luas Areal Tanaman Perkebunan Menurut Kecamatan dan Jenis Tanaman di Kabupaten Bener Meriah (ribu ha), 2019 dan 2020 <i>Planted Area of Estate Crops by Subdistrict and Type of Crops in Bener Meriah Regency (thousand ha), 2019 and 2020</i>	303

5.2.2	Produksi Perkebunan Menurut Kecamatan dan Jenis Tanaman di Kabupaten Bener Meriah (ribu ton), 2019 dan 2020 <i>Production of Estate by Subdistrict and Type of Crops in Bener Meriah Regency (thousand ton), 2019 and 2020.....</i>	307
5.3	TANAMAN PANGAN	
	FOOD CROPS	
5.3.1	Luas Panen, Produktivitas, dan Produksi Padi Sawah Menurut Kecamatan (ha) di Kabupaten Bener Meriah, 2020 <i>Harvested Area, Productivity, dan Production of Paddy by Subdistrict ha) in Bener Meriah Regency, 2020.....</i>	327
5.3.2	Luas Tanam (hektar) & Luas Panen (hektar) Tanaman Palawija Menurut Kecamatan di Kabupaten Bener Meriah, 2020 <i>Planted Area (hectare) & Harvested Area (hectare) of Coarse Grains, Pulses, Roots & Tuber by Sub-district in Bener Meriah Regency, 2020.....</i>	328
5.4	KEHUTANAN	
	FORESTRY	
5.4.1	Luas Kawasan Hutan dan Konservasi Perairan ¹ Menurut Kecamatan (ha) di Kabupaten Bener Meriah, 2020 <i>Extent of Forest Area, Inland Water, Coastal, and Marine Ecosystem¹ by Subdistricts (ha), 2020</i>	331
5.4.2	Produksi Kayu Hutan Menurut Jenis Produksi (m ³) di Kabupaten Bener Meriah, 2011-2020 <i>Timber Production by Type of Product (m³) in Bener Meriah Regency, 2011-2020</i>	335
5.5	PETERNAKAN.....	
	LIVESTOCK.....	
5.5.1	Populasi Ternak Menurut Kecamatan dan Jenis Ternak (ekor) di Kabupaten Bener Meriah, 2019 dan 2020 <i>Livestock Population by Subdistrict and Kind of Livestock (heads) in Bener Meriah Regency, 2019 and 2020.....</i>	336
5.5.2	Populasi Unggas Menurut Kecamatan dan Jenis Unggas (ekor) di Kabupaten Bener Meriah, 2018 dan 2019 <i>Poultry Population by Subdistrict and Kind of Poultry (heads) in Bener Meriah Regency, 2018 and 2019.....</i>	339

5.5.3	Produksi Daging Ternak Menurut Kecamatan dan Jenis Ternak (kg) di Kabupaten Bener Meriah, 2019 dan 2020..... <i>Meat Production by Subdistrict and Kind of Livestock (kg) in Bener Meriah Rgency, 2019 and 2020.....</i>	341
5.5.4	Produksi Daging Unggas Menurut Kecamatan dan Jenis Unggas (kg) di Kabupaten Bener Meriah, 2019 dan 2020 <i>Poultry Meat Production by Subdistrict and Kind of Poultry (kg) in Bener Meriah Rgency, 2019 and 2020.....</i>	344
5.5.5	Jumlah Ternak yang Dipotong (ekor) pada Rumah Potong Hewan Menurut Kecamatan di Kabupaten Bener Meriah, 2019 dan 2020..... <i>Number of Livestock (heads) Slaughtered ob Slaughter House by Sub-district in Bener Meriah Rgency, 2019 and 2020.....</i>	346
5.6	PERIKANAN FISHERY.....	
5.6.1	Produksi dan Nilai Produksi Perikanan Tangkap Menurut Kecamatan dan Jenis Penangkapan di Kabupaten Bener Meriah, 2020 <i>Production and Production Value of Fish Capture by Subdistricts and Type of Captures, 2020.....</i>	349
5.6.2	Produksi dan Nilai Produksi Perikanan Budidaya Menurut Kecamatan dan Jenis Budidaya di Kabupaten Bener Meriah, 2020 <i>Production and Production Value of Aquaculture by Subdistricts and Type of Culture in Bener Meriah Rgency, 2020</i>	351
5.6.3	Luas Areal (hektar) Usaha Perikanan Budidaya dan Usaha Perikanan di Perairan Umum di Kabupaten Bener Meriah, 2020 <i>Total Area (hectare) for Cultured Fisheries and Open Water Fishing by Sub-district in Bener Meriah Rgency, 2020</i>	358
5.6.4	Jumlah Rumah Tangga Perikanan Tangkap Menurut Kecamatan dan Subsektor di Kabupaten Bener Meriah, 2019-2020 <i>Number of Fisherman Households by Sub-district and Subsector in Bener Meriah Rgency, 2019-2020</i>	359
5.6.5	Produksi (ton) Ikan di Perairan Umum Menurut Jenis Ikan di Kabupaten Bener Meriah, 2020 <i>Fish Production (ton) on Open Water by Type of Fish in Bener Meriah Rgency, 2020.....</i>	360

5.6.6	Jumlah Rumah Tangga Perikanan Budidaya Menurut Kecamatan dan Jenis Budidaya di Kabupaten Bener Meriah, 2020 <i>Number of Aquaculture Households by Sub-district and Type of Aquaculture in Bener Meriah Regency, 2020</i>	361
5.6.7	Jumlah Perahu/Kapal Menurut Kecamatan dan Jenis Perahu di Kabupaten Bener Meriah, 2020 <i>Number of Fishing Boats by Sub-district and Type of Boat in Bener Meriah Regency, 2020</i>	362
6.	INDUSTRI, PERTAMBANGAN, DAN ENERGI/ INDUSTRY, MINING, AND ENERGY	
6.1	Daya Terpasang, Produksi, dan Distribusi Listrik PT. PLN (Persero) pada Cabang/Ranting PLN Menurut Kecamatan di Kabupaten Bener Meriah, 2020 <i>Installed Electricity Power, Production, and Distribution of PT. PLN (Persero) at PLN Branch by Subdistrict in Bener Meriah Regency, 2020..</i>	371
6.2	Jumlah Pelanggan Listrik Menurut Kecamatan di Kabupaten Bener Meriah, 2016–2020 <i>Number of Electricity Customers by Subdistrict in Bener Meriah Regency, 2016–2020</i>	372
6.3	Jumlah Pelanggan dan Air yang Disalurkan Menurut Kecamatan di Kabupaten Bener Meriah, 2020 <i>Number of Customers and Distributed Water by Subdistrict in Bener Meriah Regency, 2020</i>	373
6.4	Daya Terpasang, Produksi, dan Distribusi Listrik PT. PLN (Persero) pada Cabang/Ranting PLN di Kabupaten Bener Meriah, 2016-2020 <i>Installed Electricity Power, Production, and Distribution of PT. PLN (Persero) at PLN Branch by in Bener Meriah Regency, 2016-2020</i>	374
6.5	Jumlah Pelanggan, Jumlah Air yang Disalurkan, dan Nilai Air yang Disalurkan oleh Perusahaan Daerah Air Minum Tirta Bengi Menurut Jenis Pelanggan, Kabupaten Bener Meriah, 2020 <i>Number of Customer, Distributed Water, dan Value Recorded at Regional Water Supply Company Tirta Bengi by Type of Customer, Bener Meriah Regency, 2020</i>	375

6.6	Jenis Potensi Bahan Galian Pertambangan dan Energi Menurut Kecamatan di Kabupaten Bener Meriah, 2020 <i>Type of Potential Mining Commodities by Sub-district in Bener Meriah Regency, 2020</i>	376
6.7	Potensi Areal Pertambangan Bahan Galian C Menurut Kecamatan di Kabupaten Bener Meriah, 2020 <i>Potential Area of Type C Minerals Mining by Sub-district in Bener Meriah Regency, 2020</i>	377
6.8	Jumlah Izin Usaha Galian Golongan C Menurut Kecamatan di Kabupaten Bener Meriah, 2020 <i>Number of Business License Issued for Type C Minerals Mining by Sub-district in Bener Meriah Regency, 2020</i>	378
6.9	Jumlah Lokasi Galian C pada Sektor Pertambangan Bahan Galian C Menurut Kecamatan di Kabupaten Bener Meriah, 2020 <i>Number of Quarriying Sites in Type C Minerals Mining Sector by Sub-district in Bener Meriah Regency, 2020</i>	379
6.10	Jumlah Perusahaan dan Tenaga Kerja Industri Kecil/Besar/ Sedang Menurut Klasifikasi Industri di Kabupaten Bener Meriah, 2020 <i>Number of Establishments and Emmployees by Industrial Classification in Bener Meriah Regency, 2020</i>	380
6.11	Jumlah Perusahaan, Tenaga Kerja, dan Nilai Produksi Industri Kecil/ Sedang/Besar Menurut Kecamatan di Kabupaten Bener Meriah, 2020 <i>Number of Small/Medium/Large Scale Industry by Establishments, Employees, and Production Values by Sub-district in Bener Meriah Regency, 2020</i>	381
6.12	Jumlah Perusahaan dan Tenaga Kerja Industri Kecil/Besar/ Sedang Menurut Klasifikasi Industri di Kabupaten Bener Meriah, 2019 <i>Number of Establishments and Emmployees by Industrial Classification in Bener Meriah Regency, 2019</i>	382
6.13	Jumlah Perusahaan, Tenaga Kerja, dan Nilai Produksi Industri Kopi Menurut Kecamatan di Kabupaten Bener Meriah, 2019 <i>Number of Coffee-based Industries by Establishments, Employees, and Production Values Industry by Sub-district in Bener Meriah Regency, 2019</i>	383

6.14	Jumlah Perusahaan Industri Kopi Menurut Bentuk Badan Hukum dan Kecamatan di Kabupaten Bener Meriah, 2019 <i>Number of Coffee-based Industries by Type of Business Entity and Sub-district in Bener Meriah Regency, 2019</i>	384
6.15	Indeks Kemahalan Konstruksi Kabupaten/Kota di Provinsi Aceh, 2019 <i>Contraction Meterials Price Index of Regency/City in Aceh Province, 2019</i>	385
7.	PARIWISATA/TOURISM	
7.1	Jumlah Rumah Makan/Restoran Menurut Kecamatan di Kabupaten Bener Meriah, 2017–2020 <i>Number of Restaurants by Subdistrict in Bener Meriah Regency, 2017–2020</i>	394
7.2	Jumlah Hotel dan Akomodasi Lainnya Menurut Klasifikasi di Kabupaten Bener Meriah, 2012-2020 <i>Number of Hotel & Other Accomodations by Classification in Bener Meriah Regency, 2012-2020</i>	395
7.3	Daftar Objek Wisata dan Lokasi Objek Wisata Menurut Kecamatan di Kabupaten Bener Meriah, 2020 <i>List of Tourist Attraction by Sub-district and Location in Bener Meriah Regency, 2020</i>	396
8.	TRANSPORTASI DAN KOMUNIKASI/ TRANSPORTATION AND COMMUNICATION	
8.1	TRANSPORTASI TRANSPORTATION	
8.1.1	Panjang Jalan ¹ Menurut Tingkat Kewenangan Pemerintahan di Kabupaten Bener Meriah (km), 2018–2020 <i>Length of Roads¹ by Level of Government Authority in Bener Meriah Regency (km), 2018–2020</i>	408
8.1.2	Panjang Jalan Menurut Jenis Permukaan Jalan di Kabupaten Bener Meriah (km), 2018–2020 <i>Length of Roads by Type of Road Surface in Bener Meriah Regency (km), 2018–2020</i>	409

8.1.3	Panjang Jalan Menurut Kondisi Jalan di Kabupaten Bener Meriah (km), 2018–2020 <i>Length of Roads by Condition of Roads in Bener Meriah Regency (km), 2018–2020</i>	410
8.1.4	Panjang Jalan Kabupaten Menurut Kelas Jalan di Kabupaten Bener Meriah (km), 2018 – 2020 <i>Regency Lenght Of Roads by Road Class in Bener Meriah Regency (km), 2018-2020</i>	411
8.1.5	Jumlah Kendaraan Bermotor Menurut Jenis Kendaraan di Kabupaten Bener Meriah, 2016-2020 <i>Number of Motor Vehicles by Type of Vehicle in Bener Meriah Regency, 2016-2020</i>	412
8.1.6	Banyaknya Penerbangan dan Penumpang Pada Angkutan Udara Domestik di Bandara Rembele Kabupaten Bener Meriah Per Bulan, 2020 <i>Number of Flight and Passangers on Rembele Domestic Airport in Bener Meriah Regency per Month, 2020</i>	413
8.1.7	Banyaknya Lalu Lintas Barang (kg) Per Bulan pada Bandara Rembele Kabupaten Bener Meriah, 2020 <i>Number of Baggage, Luggage, and Postage (kg) Per Month on Rembele Domestic Airport in Bener Meriah Regency, 2020</i>	414
8.2	KOMUNIKASI	
	COMMUNICATION	
8.2.1	Jumlah Kantor Pos Pembantu Menurut Kecamatan di Kabupaten Bener Meriah, 2017–2020 <i>Number of Post Offices Subsidiaries by Subdistrict in Bener Meriah Regency, 2017–2020</i>	415
8.2.2	Jumlah Kantor Pos Menurut Kecamatan di Kabupaten Bener Meriah, 2017-2020 <i>Number of Post Office by Subdistrict in Bener Meriah Regency, 2017-2020</i>	416
8.2.3	Informasi Kantor Pos yang Terdapat di Kabupaten Bener Meriah, 2020 <i>Postal Offices in Bener Meriah Regency, 2020</i>	417

8.2.4	<p>Persentase Penduduk Berumur 5 Tahun Ke Atas Menurut Karakteristik dan Penggunaan Teknologi informasi Selama 3 bulan terakhir di Kabupaten Bener Meriah, 2020 <i>Percentage of Population Over 5 Years-old by Characteristics and Use of Information Technology During Last 3 Months in Bener Meriah Regency, 2020</i></p>	418
9.	PERBANKAN, KOPERASI, DAN HARGA-HARGA/ BANKING, COOPERATIVE, AND PRICES	
9.1	<p>Jumlah Koperasi Aktif Menurut Kecamatan di Kabupaten/Bener Meriah, 2017–2020 <i>Number of Active Cooperative by Subdistrict in Bener Meriah Regency, 2017–2020</i>.....</p>	425
9.2	<p>Jumlah Koperasi Menurut Jenis Koperasi dan Kecamatan di Kabupaten Bener Meriah, 2020 <i>Number of Cooperative by Kind of Cooperative and Subdistrict in Bener Meriah Regency, 2020</i></p>	426
9.3	<p>Indeks Harga Konsumen per Bulan Menurut Kelompok Pengeluaran (2018=100) di Kabupaten Bener Meriah, 2020 <i>Consumer Price Index per Month by Expenditure Group (2018=100) in Bener Meriah Regency, 2020</i></p>	427
9.4	<p>Laju Inflasi Bulanan Menurut Kelompok Pengeluaran (2018=100) di Kabupaten Bener Meriah, 2020 <i>Monthly Inflation Rate by Expenditure Group (2018=100) in Bener Meriah Regency, 2020</i>.....</p>	431
9.5	<p>Jumlah Koperasi dan Anggota Koperasi Menurut Jenis Koperasi di Kabupaten Bener Meriah, 2020 <i>Number of Koperasi and Total Member by Type of Cooperation in Bener Meriah Regency, 2020</i></p>	435
9.6	<p>Jumlah Koperasi dan Anggota Koperasi Unit Desa (KUD) dan Non Koperasi Unit Desa (Non KUD) Menurut Kecamatan di Kabupaten Bener Meriah, 2020 <i>Number of Koperasi Unit Desa (Village Based Cooperation and Non Village Based Cooperation) and Total Member by Sub-district in Bener Meriah Regency, 2020</i>.....</p>	436

	Halaman Page	
9.7	Bank yang Terdapat di Kabupaten Bener Meriah, 2020 <i>List of Banks in Bener Meriah Regency, 2020</i>	437
9.8	Banyaknya Nasabah & Nilai Tabungan (rupiah) seta Debitur & Nilai Kredit (juta rupiah) Per Bulan pada Bank Rakyat Indonesia Cabang Bener Meriah Tahun 2020 <i>Number of Customer & Value of Savings (million rupiahs) as well as Debitor & Credit Value (million rupiahs) Per Month in Bank Rakyat Indonesia in Bener Meriah Regency Branch, 2020</i>	438
9.9	Banyaknya Nasabah & Nilai Tabungan (juta rupiah) seta Debitur & Nilai Kredit (juta rupiah) Per Bulan pada Bank Aceh Syariah Cabang Bener Meriah Tahun 2020 <i>Number of Customer & Value of Savings (million rupiahs) as well as Debitor & Credit Value (million rupiahs) Per Month in Bank of Aceh in Bener Meriah Regency Branch, 2020</i>	439
9.10	Rata-rata Harga Eceran Sembilan Bahan Pokok (Sembako) di Ibukota Kabupaten Bener Meriah, 2020 <i>Average Retail Price of Nine Staple Food & Primary Household Fuel in Bener Meriah Regency, 2020</i>	440
9.11	Laju Indeks Implisit Kabupaten Bener Meriah, 2012-2020 <i>Implicit Index Rate Meriah Regency, 2012-2020</i>	444
10.	PENGELUARAN PENDUDUK/POPULATION EXPENDITURE <i>Percentage of Monthly Expenditure per Capita by Commodity Group in Bener Meriah Regency, 2020</i>	450
10.1	Rata-rata Pengeluaran per Kapita Sebulan Menurut Kelompok Komoditas (rupiah) di Kabupaten Bener Meriah, 2019 dan 2020 <i>Monthly Average Expenditure per Capita by Commodity Group (rupiahs) in Bener Meriah Regency, 2019 and 2020</i>	451
10.2	Persentase Pengeluaran per Kapita Sebulan Menurut Kelompok Komoditas di Kabupaten Bener Meriah, 2019 dan 2020 <i>Percentage of Monthly Expenditure per Capita by Commodity Group in Bener Meriah Regency, 2019 and 2020</i>	452

10.3	Persentase Penduduk Menurut Kuintil Pengeluaran Perkapita Sebulan di Kabupaten Bener Meriah, 2020 <i>Percentage of Population by Quintile Per Capita Spending Group a Month in Bener Meriah Regency, 2020</i>	453
11.	PERDAGANGAN/TRADE	
11.1	Jumlah Sarana Perdagangan Menurut Jenisnya di Kabupaten Bener Meriah, 2017–2020 <i>Number of Trading Facilities by Type of Facility in Bener Meriah Regency, 2017–2020</i>	463
11.2	Jumlah Pedagang yang Tercatat di Dinas Perindustrian dan Perdagangan Menurut Skala Usaha dan Kecamatan di Kabupaten Bener Meriah, 2020 <i>Number of Registered Merchants by Business Scale and Sub-district in Bener Meriah Regency, 2020</i>	464
11.3	Banyaknya Penerbitan Surat Izin Perdagangan (SIUP) yang Diterbitkan Kantor Pelayanan Satu Pintu (KPTSP) Menurut Kecamatan di Kabupaten Bener Meriah, 2020 <i>Number of Trading Licenses Issued by Sub-district in Bener Meriah Regency, 2020</i>	465
11.4	Realisasi Penyelesaian Wajib Daftar Perusahaan (WDP)/ Salinan/Petikan dan Penerimaan Biaya Administrasi yang Terdaftar pada Kantor Pelayanan Terpadu Satu Pintu (KPTSP) Menurut Bentuk Perusahaan di Kabupaten Bener Meriah, 2020 <i>Number of Registered Compulsory Business Registration by Type of Establishment in Bener Meriah Regency, 2020</i>	466
12.	SISTEM NERACA REGIONAL/SYSTEM OF REGIONAL ACCOUNTS	
12.1.	Produk Domestik Regional Bruto Atas Dasar Harga Berlaku Menurut Lapangan Usaha di Kabupaten Bener Meriah (miliar rupiah), 2016–2020 <i>Gross Regional Domestic Product at Current Market Prices by Industry in Bener Meriah Regency (billion rupiahs), 2016–2020</i>	479

12.2	<p>Produk Domestik Regional Bruto Atas Dasar Harga Konstan 2010 Menurut Lapangan Usaha di Kabupaten Bener Meriah (miliar rupiah), 2016–2020 <i>Gross Regional Domestic Product at 2010 Constant Market Prices by Industry in Bener Meriah Regency (billion rupiahs), 2016–2020.....</i></p>	481
12.3	<p>Distribusi Persentase Produk Domestik Regional Bruto Atas Dasar Harga Berlaku Menurut Lapangan Usaha di Kabupaten Bener Meriah, 2016–2020 <i>Percentage Distribution of Gross Regional Domestic Product at Current Market Prices by Industry in Bener Meriah Regency, 2016–2020.....</i></p>	483
12.4	<p>Laju Pertumbuhan Produk Domestik Regional Bruto Atas Dasar Harga Konstan 2010 Menurut Lapangan Usaha di Kabupaten Bener Meriah (persen), 2016–2020 <i>Growth Rate of Gross Regional Domestic Product at 2010 Constant Market Prices by Industry in Bener Meriah Regency (percent), 2016–2020.....</i></p>	485
12.5	<p>Produk Domestik Regional Bruto Atas Dasar Harga Berlaku Menurut Jenis Pengeluaran di Kabupaten Bener Meriah (miliar rupiah), 2016–2020 <i>Gross Regional Domestic Product at Current Market Prices by Type of Expenditure in Bener Meriah Regency (billion rupiahs), 2016–2020.....</i></p>	487
12.6	<p>Produk Domestik Regional Bruto Atas Dasar Harga Konstan 2010 Menurut Jenis Pengeluaran di Kabupaten Bener Meriah (miliar rupiah), 2016–2020 <i>Gross Regional Domestic Product at 2010 Constant Market Prices by Type of Expenditure in Bener Meriah Regency (billion rupiahs), 2016–2020.....</i></p>	488
12.7	<p>Distribusi Produk Domestik Regional Bruto Atas Dasar Harga Berlaku Menurut Jenis Pengeluaran di Kabupaten Bener Meriah (persen), 2016–2020 <i>Distribution of Gross Regional Domestic Product at Current Market Prices by Type of Expenditure in Bener Meriah Regency (percent), 2016–2020.....</i></p>	489

12.8	Laju Pertumbuhan Produk Domestik Regional Bruto Atas Dasar Harga Konstan 2010 Menurut Jenis Pengeluaran di Kabupaten Bener Meriah (persen), 2016–2020 <i>Growth Rate Gross Regional Domestic Product at 2010 Constant Market Prices by Type of Expenditure in Bener Meriah Regency (percent), 2016–2020</i>	490
12.9	Laju Indeks Harga Implisit Produk Domestik Regional Bruto Menurut Jenis Pengeluaran di Kabupaten Bener Meriah (persen), 2016–2020 <i>Implicit Index of Gross Regional Domestic Product by Type of Expenditure in Bener Meriah Regency (percent), 2016–2020</i>	491
13.	PERBANDINGAN ANTAR KABUPATEN/ KOTA/ REGENCY/MUNICIPAL COMPARISON	
13.1	Jumlah Penduduk Menurut Kabupaten/ Kota di Provinsi Aceh (ribu), 2016–2020 <i>Population by Regency/Municipality in Aceh Province (thousand), 2016–2020</i>	500
13.2	Laju Pertumbuhan Produk Domestik Regional Bruto Atas Dasar Harga Konstan 2010 Menurut Kabupaten/Kota di Provinsi Aceh (persen), 2016–2020 <i>Rate of Growth of Gross Regional Domestic Products at Constant 2010 Prices by Regency/Municipality in Aceh Province (percent), 2016–2020</i>	501
13.3	Jumlah Penduduk Miskin Menurut Kabupaten/ Kota di Provinsi Aceh (ribu), 2016–2020 <i>Number of Poor Population by Regency/Municipality in Aceh Province (thousand), 2016–2020</i>	502
13.4	Indeks Pembangunan Manusia Menurut Kabupaten/Kota di Provinsi Aceh, 2016–2020 <i>Human Development Index by Regency/Municipality in Aceh Province, 2016–2020</i>	503

	Halaman Page
13.5 Angka Kemiskinan Menurut Kabupaten/Kota di Provinsi Aceh, 2020 <i>Poverty Rate by Regency/City in Aceh Province, 2020</i>	504
13.6 Indeks Pembangunan Manusia (IPM) Menurut Kabupaten/Kota di Provinsi Aceh, 2020 <i>Human Development Index (HDI) by Regency/City in Aceh Province, 2020</i>	505

<https://benermeriahkab.bps.go.id>

DAFTAR GAMBAR/LIST OF FIGURES

		Halaman <i>Page</i>
1.1	Luas Daerah menurut Kecamatan (%), 2020 <i>Area of Subdistrict (%), 2020</i>	6
1.2	Suhu dan Kelembapan Udara Menurut Bulan di Kabupaten Bener Meriah, 2020 <i>Temperature and Humidity by Month in Bener Meriah</i>	7
	<i>Regency, 2020</i>	7
2.1	Jumlah Desa Menurut Kecamatan di Kabupaten Bener Meriah, 2020 <i>Number of Village by Subdistrict in Bener Meriah Regency,</i>	30
	<i>2020</i>	30
2.2	Jumlah Pegawai Negeri Sipil Menurut Tingkat Pendidikan di Kabupaten Bener Meriah, 2020 <i>Number of Civil Servants by Educational Level in Bener Meriah Regency, 2020</i>	31
3.1	Jumlah Penduduk Menurut Kelompok Umur dan Jenis Kelamin di Kabupaten Bener Meriah, 2020 <i>Population by Age Group and Sex in Bener Meriah Regency,</i>	78
	<i>2020</i>	78
3.2	Pencari Kerja Terdaftar Menurut Kecamatan dan Jenis Kelamin di Kabupaten Bener Meriah, 2020	
	<i>Number of Registered Job Applicants by Subdistricts and Sex in Bener Meriah Regency, 2020</i>	79
4.1	Angka Partisipasi Murni Penduduk Usia 7-18 Tahun Menurut Jenjang Pendidikan dan Jenis Kelamin di Kabupaten Bener Meriah, 2020 <i>Net Enrollment Rate Population Aged 5-18 Years by Educational Level and Sex in Bener Meriah Regency, 2020</i>	121

4.2	Jumlah Kasus 10 Penyakit Terbanyak Berdasarkan Rawat Jalan Puskesmas di Kabupaten Bener Meriah, 2020 <i>10 Most Common Regionally Notifiable Disease in by outpatient the Public Health Center in Bener Meriah Regency, 2020</i>	122
5.1	Produksi Buah-Buahan dan Sayuran Tahunan Menurut Jenis Tanaman di Kabupaten Bener Meriah (kuintal), 2020 <i>Production of Annual Fruits and Vegetables by Kind of Plant in Bener Meriah Regency (quintal), 2020</i>	274
5.2	Produksi Tanaman Biofarmaka Menurut Kecamatan dan Jenis Tanaman di Kabupaten Bener Meriah (kg), 2020 <i>Production of Medicinal Plants by Subdistrict and Kind of Plant in Bener Meriah Regency (kg), 2020.....</i>	275
6.1	Jumlah Pelanggan Listrik Menurut Kecamatan di Kabupaten Bener Meriah, 2020 <i>Number of Electricity Customers by Subdistrict in Bener Meriah Regency, 2020</i>	369
6.2	Daya Terpasang, Produksi, dan Distribusi Listrik PT. PLN (Persero) pada Cabang/Ranting PLN di Kabupaten Bener Meriah, 2020 <i>Installed Electricity Power, Production, and Distribution of PT. PLN (Persero) at PLN Branch by Subdistrict in Bener Meriah Regency, 2020</i>	370
7.1	Jumlah Rumah Makan/Restoran Menurut Kecamatan di Kabupaten Bener Meriah, 2020 <i>Number of Restaurants by Subdistrict in Bener Meriah Regency, 2020 ..</i>	392
7.2	Jumlah Hotel dan Akomodasi Lainnya Menurut Klasifikasi di Kabupaten Bener Meriah, 2012-2020 <i>Number of Hotel & Other Accomodations by Classification in Bener Meriah Regency, 2012-2020.....</i>	393
8.1	Jumlah Kendaraan Bermotor Menurut Jenis Kendaraan di Kabupaten Bener Meriah, 2020 <i>Number of Motor Vehicles by Type of Vehicle in Bener Meriah Regency, 2020.....</i>	406

8.2	Banyaknya Lalu Lintas Barang (kg) Per Bulan pada Bandara Rembele Kabupaten Bener Meriah, 2020 <i>Number of Baggage, Luggage, and Postage (kg) Per Month on Rembele Domestic Airport in Bener Meriah Regency, 2020</i>	407
9.1	Laju Indeks Implisit Kabupaten Bener Meriah, 2012-2020 <i>Implicit Index Rate Meriah Regency, 2012-2020</i>	424
10.1	Persentase Penduduk Menurut Kuintil Pengeluaran Perkapita Sebulan di Kabupaten Bener Meriah, 2020 <i>Percentage of Population by Quintile Per Capita Spending Group a Month in Bener Meriah Regency, 2020</i>	449
10.2	Persentase Pengeluaran per Kapita Sebulan Menurut Kelompok Komoditas Makanan di Kabupaten Bener Meriah, 2020 <i>Percentage of Monthly Expenditure per Capita by Commodity Group in Bener Meriah Regency, 2020</i>	450
11.1	Jumlah Sarana Perdagangan yang Terdaftar di Dinas Perindustrian dan Perdagangan Menurut Jenis di Kabupaten Bener Meriah, 2020 <i>Number of Trading Facilities by Type of Facility in Bener Meriah Regency, 2020</i>	461
11.2	Banyaknya Penerbitan Surat Izin Perdagangan (SIUP) yang Diterbitkan Kantor Pelayanan Satu Pintu (KPTSP) Menurut Kecamatan di Kabupaten Bener Meriah, 2020 <i>Number of Trading Licenses Issued by Sub-district in Bener Meriah Regency, 2020</i>	462
12.1	Produk Domestik Regional Bruto Atas Dasar Harga Berlaku Menurut Lapangan Usaha (miliar rupiah) di Kabupaten Bener Meriah, 2020 <i>Gross Regional Domestic Product at Current Market Prices by Industry (billion rupiahs) in Bener Meriah Regency, 2020</i>	477

12.2	Laju Pertumbuhan Produk Domestik Regional Bruto Atas Dasar Harga Konstan 2010 Menurut Lapangan Usaha (persen) di Kabupaten Bener Meriah 2020 <i>Growth Rate of Gross Regional Domestic Product at 2010 Constant Market Prices by Industry (percent) in Bener Meriah Regency, 2020.....</i>	478
13.1	Angka Kemiskinan Menurut Kabupaten/Kota di Provinsi Aceh, 2020 Poverty Rate by Regency/City in Aceh Province, 2020.....	498
13.2	Indeks Pembangunan Manusia (IPM) Menurut Kabupaten/Kota di Provinsi Aceh, 2020 <i>Human Development Index (HDI) by Regency/City in Aceh Province, 2020.....</i>	499

PENJELASAN UMUM/EXPLANATORY NOTES

Tanda-tanda, satuan-satuan, dan lain-lainnya yang digunakan dalam publikasi ini adalah sebagai berikut:

Symbols, measurement units, and acronyms which are used in this publication, are as follows:

1. TANDA-TANDA/SYMBOLS

Data tidak tersedia/Data not available	: ...
Tidak ada atau nol /Null or zero	: -
Data dapat diabaikan/Data negligible	: 0
Tanda decimal/Decimal point	: ,
Data tidak dapat ditampilkan/Not applicable	: NA
Angka estimasi/Estimated figures	: e
Angka diperbaiki/Revised figures	: r
Angka sementara/Preliminary figures	: x
Angka sangat sementara/Very preliminary figures	: xx
Angka sangat sangat sementara/Very very preliminary figures	: xxx

2. SATUAN/UNITS

barel/barrel	: 158,99 liter/litres = 1/6,2898 m ³
hektar (ha)/hectare (ha)	: 10 000 m ²
kilometer (km)/kilometres (km)	: 1 000 meter/meters (m)
knot/knot	: 1,8523 km/jam (km/hour)
kuintal/quintal	: 100 kg
KWh	: 1 000 Watt hour
MWh	: 1 000 KWh
liter (untuk beras)/litre (for rice)	: 0,80 kg
MMSCF	: 1/35,3 m ³
metrik ton (m.ton)/metric ton (m. ton)	: 0,98421 long ton = 1 000 kg
ons/ounce	: 28,31 gram/grams
ton	: 1 000 kg

Satuan lain: buah, dus, butir, helai/lembar, kaleng, batang, pulsa, ton kilometer (ton-km), jam, menit, persen (%).

Other units: unit, pack, pieces, sheet, tin, pulse, ton-kilometres(ton-km), hour, minute, percent (%).

Perbedaan angka di belakang koma disebabkan oleh pembulatan angka.

The difference in decimal numbers is caused by rounding.

DAFTAR SINGKATAN/ LIST OF ABBREVIATIONS

SI	: Stasiun Iklim
SIMPK	: Stasiun Meteorologi Pertanian Khusus
t.t	: Tempat tidur
BCG	: Bacillus Calmette Guerin
DPT	: Difteri, Pertusis, Tetanus
TT	: Tetanus Toxoid
IOT	: Industri Obat Tradisional/ <i>Traditional Medicine Industry</i>
IKOT	: Industri Kecil Obat Tradisional/ <i>Traditional Medicine Small</i>
Alkes	: Alat kesehatan/ <i>Health Kits</i>
PKRT	: Perbekalan Kesehatan Rumah tangga/ <i>Household Health Logistics</i>
Kompl	: Komplemen/ <i>Complement</i>
IRTP	: Industri Pangan Produksi Rumah Tangga/ <i>Foods Home Industry</i>
PBF	: Pedagang Besar Farmasi/ <i>Pharmacy Whole-seller</i>
GFK	: Gudang Farmasi Kab/Kota/Regency/ <i>Municipality Pharmacy Warehouse</i>
RB	: Rumah Bersalin/ <i>Delivery House</i>
Pustu	: Puskesmas pembantu/ <i>Auxiliary Public Health Center</i>
BP	: Balai Pengobatan/ <i>Polyclinic</i>
TPS	: Tempat Pembuangan Sementara / <i>landfill</i>
Jamkesmas	: Jaminan kesehatan masyarakat miskin/ <i>Poor public health insurance</i>
PJKMU	: Program Jaminan Kesehatan Masyarakat Umum
SIUP	: Surat Ijin Usaha Perdagangan/ <i>Trading Permission Letter</i>
TDP	: Tanda Daftar Perusahaan/ <i>Company Registration Identity</i>
API	: Angka Pengenal Importir/ <i>Importer's Identity Number</i>

Statistik Kunci, 2018–2020 Key Statistics, 2018–2020

Rincian/Description	Satuan/Unit	2018	2019	2020
(1)	(2)	(3)	(4)	(5)
SOSIAL/SOCIAL				
Penduduk ¹ /Population ¹	ribu/thousand	145,09	148,18	161,34
Laju Pertumbuhan Penduduk ¹ /Population Growth ¹	%	1,80	2,13	2,72
Angka Harapan Hidup ^{1-e} /Life Expectancy Rate ¹	tahun/years	68,99	69,19	69,22
Angka Melek Huruf Usia 15+/ <i>Literacy Rate Aged 15+</i>	%	99,78	99,69	99,10
Tingkat Partisipasi Angkatan Kerja -TPAK ² <i>Labour Force Participation Rate-LFPR²</i>	%	78,66	77,16	82,52
Tingkat Pengangguran Terbuka-TPT ² <i>Unemployment Rate-UR²</i>	%	1,07	1,02	1,35
Penduduk Miskin ³ /Poor People ⁴	ribu/thousand	29,08	28,45	28,38
Persentase Penduduk Miskin ⁴ <i>Percentage of Poor People⁴</i>	%	20,13	19,30	18,89
Indeks Pembangunan Manusia-IPM ⁵ <i>Human Development Index⁵</i>	–	72,14	72,97	72,98
EKONOMI/ECONOMIC				
Produk Domestik Regional Bruto (PDRB) Harga Berlaku ⁶ <i>Gross Domestic Regional Bruto (GDP) at Current Price⁶</i>	triliun rupiah <i>trillion rupiahs</i>	4202,1	4423,1	4522,3
Laju Pertumbuhan PDRB/PDRB Growth	%	4,16	4,32	0,26


- Catatan/Notes: ¹ Hasil proyeksi penduduk Indonesia 2010–2035 (pertengahan tahun/Juni)/*The result of Indonesia population prjection 2010–2035 (mid year/June)*
- ² Kondisi Agustus/Condition at August
- ³ Menggunakan penimbang hasil proyeksi penduduk tahun 2010–2035/Weighted by the 2010–2035 population projection
- ⁴ Kondisi Maret/Condition at March
- ⁵ Sejak tahun 2010, IPM dihitung dengan metode baru. Komponen IPM metode baru adalah angka harapan hidup saat lahir, harapan lama sekolah, rata-rata lama sekolah, dan pengeluaran per kapita/*Since 2010, HDI was calculated using new method. New HDI component are life expectancy at birth, expected years of schooling, means years of schooling, and expenditure per capita*
- ⁶ Mulai tahun 2010 mengadopsi System of National Account 2008 (SNA 2008)/*Since 2010 is in line with System of National Account 2008 (SNA 2008)*
- ⁷ Menggunakan tahun dasar 2010 (2010=100)/*Using 2010 base year (2010=100)*
- ⁸ Menggunakan proyeksi penduduk berdasarkan hasil SP2010/*Using population projection based on SP2010*

01

GEOGRAFI DAN IKLIM
GEOGRAPHY AND CLIMATE

LUAS KABUPATEN BENER MERIAH

1.941,61 KM²



Suhu Rata-Rata
sebesar

21,38 °C

Sumber: Pos Pengamatan Gunung Api



Kelembapan Udara
Rata-Rata sebesar

89,91 %

Sumber: Pos Pengamatan Gunung Api

Syiah Utama adalah Kecamatan
TERLUAS
di Kabupaten Bener Meriah
mencakup

41,96 % / 814,63 km²

Sumber: BPS dan Dinas Bina Marga dan Cipta Karya



PENJELASAN TEKNIS

1. Secara astronomis, Kabupaten Bener Meriah terletak antara $4^{\circ}33'50''$ - $4^{\circ}54'50''$ Lintang Utara dan $96^{\circ}40'75''$ - $97^{\circ}17'50''$ Bujur Timur.
2. Berdasarkan posisi geografisnya, Kabupaten Bener Meriah memiliki batas-batas: Utara – Kabupaten Bireuen; Selatan – Kabupaten Aceh Tengah; Barat – Kabupaten Aceh Tengah; Timur – Kabupaten Aceh Timur.
3. Kabupaten Bener Meriah terdiri dari 10 Kecamatan yang terletak di dataran tinggi dan tidak memiliki daerah kepulauan, kecamatan tersebut adalah:
 - Kecamatan Pintu Rime Gayo
 - Kecamatan Timang Gajah
 - Kecamatan Gajah Putih
 - Kecamatan Wih Pesam
 - Kecamatan Bukit
 - Kecamatan Bener Kelipah
 - Kecamatan Bandar
 - Kecamatan Permata
 - Kecamatan Mesidah
 - Kecamatan Syiah Utama

TECHNICAL NOTES

1. *Astronomically, Bener Meriah Regency lies between $4^{\circ}33'50''$ and $4^{\circ}54'50''$ North Latitude as well as $96^{\circ}40'75''$ and $97^{\circ}17'50''$ East Longitude.*
2. *In terms of geographic position, Bener Meriah Regency has boundaries as follows: North – Bireuen Regency; South – Aceh Tengah Regency; West – Aceh Tengah Regency; East – Aceh Timur Regency.*
3. *Bener Meriah Regency has 10 sub-districts located on mountainous area with no archipelago. Below are list of sub-district :*
 - Pintu Rime Gayo Sub-district*
 - Timang Gajah Sub-district*
 - Gajah Putih Sub-district*
 - Wih Pesam Sub-district*
 - Bukit Sub-district*
 - Bener Kelipah Sub-district*
 - Bandar Sub-district*
 - Permata Sub-district*
 - Mesidah Sub-district*
 - Syiah Utama Sub-district*

ULASAN**DESCRIPTION****Geografi**

Kabupaten Bener Meriah merupakan salah satu kabupaten yang terdapat di Provinsi Aceh, dengan letak antara 4°33'50" - 4°54'50" Lintang Utara (LU) dan 96°40'75" - 97°17'50" Bujur Timur (BT).

Wilayah administrasi Kabupaten Bener Meriah mencakup dataran rendah dan pegunungan seluas 1.941,61 km². Kecamatan Syiah Utama merupakan kecamatan terluas yang ada di Kabupaten Bener Meriah, dengan persentase luas daerah administrasi 41,96% dari total luas kabupaten.

Sedangkan kecamatan dengan luas wilayah terkecil adalah Kecamatan Bener Kelipah yang menempati 1,38% dari total keseluruhan wilayah Kabupaten Bener Meriah.

Kecamatan terjauh dari ibukota kabupaten adalah Kecamatan Syiah Utama. Jarak ibukota Syiah Utama, yaitu Desa Samar Kilang, ke ibukota kabupaten di Simpang Tiga Redelong adalah 50,3 km.

Geography

Bener Meriah Regency is one of the regency under Aceh Province territory. Geographically, it lies between 4°33'50" - 4°54'50" North Latitude and 96°40'75" - 97°17'50" East Longitude.

Administrative area of Bener Meriah Regency consists of lowland and highlands reach out to 1,941.61 square km.

Syiah Utama Sub-districts has the most extensive area that covers 41.96% of total Bener Meriah Regency surface area.

Meanwhile, Bener Kelipah Sub-district has the least administrative area than any other sub-district in Bener Meriah Regency, with the size 1,38% from total regency area.

The furthest distance from regency capital is Syiah Utama Sub-district. The length from Syiah Utama Sub-district Capital, namely Samar Kilang, to regency capital Simpang Tiga Redelong is 50.3 km away.

ULASAN**DESCRIPTION****Iklim**

Terdapat Pos Pengamatan Gunung Api dengan tugas untuk melakukan observasi data cuaca dan aktivitas Gunung Api Burni Telong yang ada dalam wilayah Kabupaten Bener Meriah.

Pencatatan data oleh Pos Pengamatan Gunung Api dilakukan pada posisi $4^{\circ}41'40,8''$ LU dan $96^{\circ}51'44,2''$ BT. Berdasarkan data tahun 2020, suhu udara berkisar antara 20°C hingga 23°C .

Rata-rata suhu udara terdingin ada di bulan Januari dengan suhu 20°C dan suhu udara tertinggi terjadi di bulan Juli dengan rata-rata mencapai $23,55^{\circ}\text{C}$.

Kelembapan udara tercatat berkisar antara 77% hingga 91%. Bulan Maret dan April adalah bulan dengan rata-rata kelembapan udara tertinggi, yaitu 91,50%.

Climate

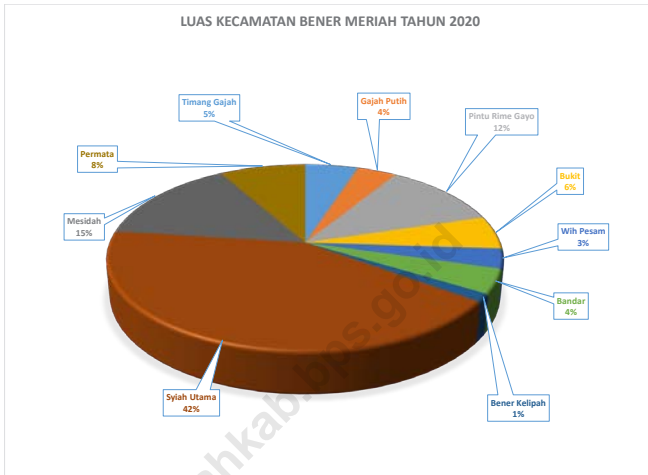
Bener Meriah Regency has a Volcano Observation Post that conducted weather and volcanic activity observation, especially for Mount Burni Telong that located on Bener Meriah Regency administrative area.

The observation by Volcano Observation Post took place at $4^{\circ}41'40,8''$ North Latitude and $96^{\circ}51'44,2''$ East Longitude Based on 2020 data, weather temperature ranged between 20°C to 23°C .

Average coldest temperature occurred at January with 20°C . Highest average temperature is on July with 23.55°C .

Recorded humidity level is ranged from 77% to 91%. March and April is the most humid month with the average point of 91.50%.

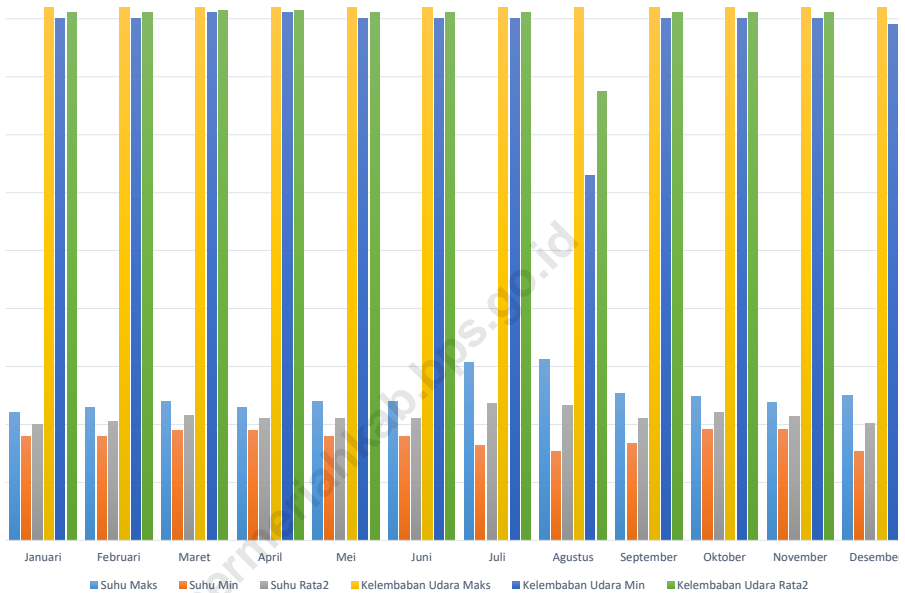
Gambar 1.1 Luas Daerah menurut Kecamatan (%), 2020
Figures 1.1 Area of Subdistrict (%), 2020



Sumber/Source : Berdasarkan Peraturan Menteri Dalam Negeri No. 66 Tahun 2011 tanggal 28 Desember 2011
Based on Minister Of Home Affairs Regulation No 66/2011, December 28,2011

Gambar 1.2
Figures

**Suhu dan Kelembapan Udara Menurut Bulan di
Kabupaten Bener Meriah, 2020**
*Temperature and Humidity by Month in Bener Meriah
Regency, 2020*



Catatan/Notes : Pengamatan dilakukan pada posisi 4°41'40,8" LU dan 96°51'44,2" BT/Observation took place at 4°41'40,8" North Latitude and 96°51'44,2" West Longitude
Pengamatan dilakukan setiap hari sebanyak 3 kali pada pukul 06:00; 12:00; dan 18:00 WIB/Observation was conducted daily at 06:00 am; 12:00 am; and 06:00 pm GMT+7

Sumber/Source: Pos Pengamatan Gunung Api Kab. Bener Meriah/Volcano Observation Post of Bener Meriah Regency

1.1 KEADAAN GEOGRAFI GEOGRAPHY CONDITION

Tabel
Table 1.1.1 **Luas Daerah dan Jumlah Pulau Menurut Kecamatan di Kabupaten Bener Meriah, 2020**
Total Area and Number of Islands by Subdistrict in Bener Meriah Regency, 2020

Kecamatan Subdistrict	Ibukota Kecamatan Capital of Subdistrict	Luas Total Area (km ² /sq.km)
(1)	(2)	(3)
Timang Gajah	Lampahan	98,28
Gajah Putih	Reronga	72,57
Pintu Rime Gayo	Blang Rakal	223,56
Bukit	Simpang Tiga Redelong	110,95
Wih Pesam	Pante Raya	66,28
Bandar	Pondok Baru	82,10
Bener Kelipah	Gunung Musara	26,75
Syiah Utama	Samar Kilang	814,63
Mesidah	Wer Tingkem	286,83
Permata	Buntul	159,66
Bener Meriah	Simpang Tiga Redelong	1941,61

Lanjutan Tabel/*Continued Table 1.1.1*

Kecamatan Subdistrict	Persentase terhadap Luas Kabupaten Percentage to Regency's Area	Jumlah Pulau Number of Islands
(1)	(4)	(5)
Timang Gajah	5,06	-
Gajah Putih	3,75	-
Pintu Rime Gayo	11,51	-
Bukit	5,71	-
Wih Pesam	3,41	-
Bandar	4,23	-
Bener Kelipah	1,38	-
Syiah Utama	41,96	-
Mesidah	14,77	-
Permata	8,22	-
Bener Meriah	100,00	-

Catatan/Note: ...

Sumber/Source: BPS dan Dinas Bina Marga dan Cipta Karya Kabupaten Bener Meriah/BPS Statistics of Bener Meriah Regency and Bina Marga & Cipta Karya Office

Tabel 1.1.2 **Tinggi Wilayah dan Jarak ke Ibukota Kabupaten Menurut Kecamatan di Kabupaten Bener Meriah, 2020**
Table *Altitude and Distance to the Capital of Regency by Subdistrict in Bener Meriah Regency, 2020*

Kecamatan Subdistrict	Tinggi Wilayah (mdpl) Altitude (m a.s.l)	Jarak ke Ibukota Kabupaten Distance to the Capital Regency
(1)	(2)	(3)
Timang Gajah	300 - diatas 2100	16,9
Gajah Putih	300 - diatas 2100	21,9
Pintu Rime Gayo	100 - diatas 2100	28,7
Bukit	600 - diatas 2100	1
Wih Pesam	600 - diatas 2100	5,5
Bandar	600 - diatas 2100	6,3
Bener Kelipah	1200 - diatas 2100	9,3
Syiah Utama	100 - diatas 2100	50,3
Mesidah	100 - diatas 2100	15,3
Permata	100 - diatas 2100	17
Bener Meriah	100 -didas 2100	1

Catatan/Note: ...

Sumber/Source: BPS dan Dinas Bina Marga dan Cipta Karya Kabupaten Bener Meriah/BPS Statistics of Bener Meriah Regency and Bina Marga & Cipta Karya Office

Tabel
Table 1.1.3

Nama-Nama Gampong/Desa pada Kabupaten Bener Meriah, 2020
Name of Villages in Bener Meriah Regency, 2020

Kecamatan Subdistrict	No. Urut No.	Nama Gampong/Desa Name of Villages
(1)	(2)	(3)
Timang Gajah	1	Bandar Lampahan
	2	Damaran Baru
	3	Fajar Harapan
	4	Kenine
	5	Rembune
	6	Karang Jadi
	7	Bumi Ayu
	8	Kampung Baru 76
	9	Mude Benara
	10	Pantan Pediangan
	11	Lampahan
	12	Lampahan Barat
	13	Mekar Ayu
	14	Lampahan Timur
	15	Kolam Para Kanis
	16	Timang Rasa
	17	Suka Damai
	18	Sumber Jaya
	19	Bukit Mulie
	20	Blang Rongka
	21	Tunyang
	22	Gunung Tunyang
	23	Datu Beru Tunyang
	24	Bukit Tunyang
	25	Pantan Kemuning

Lanjutan Tabel/Continued Table 1.1.3

Kecamatan Subdistrict	No. Urut No.	Nama Gampong/Desa Name of Villages
(1)	(2)	(3)
	26	Linung Bale Tunyang
	27	Setie
	28	Simpang Layang
	29	Gegur Sepakat
	30	Cekal Baru
Gajah Putih	1	Pante Karya
	2	Reronga
	3	Gajah Putih
	4	Simpang Rahmat
	5	Gayo Setie
	6	Timang Gajah
	7	Alam Jaya
	8	Pantan Lues
	9	Meriah Jaya
	10	Umah Besi
Pintu Rime Gayo	1	Alur Gading
	2	Alur Cincin
	3	Bener Meriah
	4	Bintang Berangun
	5	Blang Ara
	6	Blang Rakal
	7	Gemasih
	8	Musara 58
	9	Musara Pakat

Lanjutan Tabel/*Continued Table* 1.1.3

Kecamatan Subdistrict	No. Urut No.	Nama Gampong/Desa Name of Villages
(1)	(2)	(3)
	10	Negeri Antara
	11	Pancar Jelobok
	12	Pantan Lah
	13	Pantan Sinaku
	14	Perdamaian
	15	Pulo Intan
	16	Rata Ara
	17	Rime Raya
	18	Simpang Lancang
	19	Singah Mulo
	20	Taman Firdaus
	21	Ulu Naron
	22	Uning Mas
	23	Wih Porak
Bukit	1	Babussalam
	2	Bale Atu
	3	Bale Redelong
	4	Bathin Wih Pongas
	5	Blang Ara
	6	Blang Panas
	7	Blang Sentang
	8	Blang Tampu
	9	Bujang
	10	Bukit Bersatu
	11	Delung Asli
	12	Delung Tue

Lanjutan Tabel/*Continued Table* 1.1.3

Kecamatan Subdistrict	No. Urut No.	Nama Gampong/Desa Name of Villages
(1)	(2)	(3)
	13	Godang
	14	Hakim Tunggal Naru
	15	Isaq Busur
	16	Karang Rejo
	17	Kenawat
	18	Kute Kering
	19	Kute Lintang
	20	Kute Tanyung
	21	Meluem
	22	Mupakat Jadi
	23	Mutiara Baru
	24	Panji Mulia I
	25	Panji Mulia II
	26	Paya Gajah
	27	Pilar Jaya
	28	Reje Guru
	29	Rembele
	30	Sedie Jadi
	31	Serule Kayu
	32	Simpang Tiga
	33	Tingkem Asli
	34	Tingkem Benyer
	35	Tingkem Bersatu
	36	Ujung Gele
	37	Uning Bersah
	38	Uning Teritit

Lanjutan Tabel/*Continued Table* 1.1.3

Kecamatan Subdistrict	No. Urut No.	Nama Gampong/Desa Name of Villages
(1)	(2)	(3)
	39	Uring
	40	Waq Pondok Sayur
Wih Pesam	1	Bener Ayu
	2	Bener Mulie
	3	Blang Benara
	4	Blang Kucak
	5	Blang Paku
	6	Bukit Pepanyi
	7	Burni Telong
	8	Cinta Damai
	9	Gegerung
	10	Jamur Ujung
	11	Jamur Uluh
	12	Kebun Baru
	13	Lut Kucak
	14	Mekar Jadi Ayu
	15	Merie Satu
	16	Pante Raya
	17	Simpang Antara
	18	Simpang Balik
	19	Simpang Teritit
	20	Suka Makmur
	21	Suka Makmur Timur
	22	Suka Rame Atas

Lanjutan Tabel/*Continued Table* 1.1.3

Kecamatan Subdistrict	No. Urut No.	Nama Gampong/Desa Name of Villages
(1)	(2)	(3)
	23	Suka Rame Bawah
	24	Sukajadi
	25	Syura Jadi
	26	Wih Pesam
	27	Wonosobo
Bandar	1	Bahgie Bertona
	2	Batin Baru
	3	Beranun Teleden
	4	Blang Pulo
	5	Bukit Wih Ilang
	6	Gele Semayang
	7	Gunung Antara
	8	Hakim Wih Ilang
	9	Jadi Sepakat
	10	Janarata
	11	Kala Nempun
	12	Keramat Jaya
	13	Lewa Jadi
	14	Makmur Sentosa
	15	Mutiara
	16	Muyang Kute Mangku
	17	Pakat Jeroh
	18	Payabaning
	19	Petukel Blang Jorong

Lanjutan Tabel/*Continued Table* 1.1.3

Kecamatan <i>Subdistrict</i>	No. Urut <i>No.</i>	Nama Gampong/Desa <i>Name of Villages</i>
(1)	(2)	(3)
	20	Pondok Baru
	21	Pondok Gajah
	22	Pondok Ulung
	23	Puja Mulia
	24	Purwosari
	25	Remang Ketike Jaya
	26	Selamat Rejo
	27	Selisih Mara
	28	Sidodadi
	29	Simpang Utama
	30	Sinar Jaya Paya Ringkel
	31	Suku Wih Ilang
	32	Tanjung Pura
	33	Tansaran Bidin
	34	Tawar Sedenge
	35	Wonosari
Bener Kelipah	1	Bandar Jaya
	2	Bener Kelipah Selatan
	3	Bener Kelipah Utara
	4	Bener Lukup II
	5	Bintang Musara
	6	Gunung Musara
	7	Jongok Meluem
	8	Kala Tenang
	9	Lot Bener Kelipah

Lanjutan Tabel/*Continued Table* 1.1.3

Kecamatan Subdistrict	No. Urut No.	Nama Gampong/Desa Name of Villages
(1)	(2)	(3)
	10	Nosar Baru
	11	Nosar Tawar Jaya
	12	Suku Bener
Syiah Utama	1	Blang Panu
	2	Gerpa
	3	Geruti Jaya
	4	Goneng
	5	Kerlang
	6	Kutelah Lane
	7	Pasir Putih
	8	Payung
	9	Rata Mulie
	10	Rusip
	11	Tembolon
	12	Tempen Baru
	13	Uning
	14	Wihni Durin
Mesidah	1	Amor
	2	Buntul Gayo
	3	Cemparam Jaya
	4	Cemparam Lama
	5	Cemparam Pakat Jeroh
	6	Gunung Sayang

Lanjutan Tabel/*Continued Table* 1.1.3

Kecamatan Subdistrict	No. Urut No.	Nama Gampong/Desa Name of Villages
(1)	(2)	(3)
	7	Hakim Peteri Pintu
	8	Jamur Atu Jaya
	9	Pantan Kuli
	10	Perumpakan Benjadi
	11	Pintu Wih Resap
	12	Simpang Renggali
	13	Simpur
	14	Sosial
	15	Wer Tingkem
Permata	1	Ayu Ara
	2	Balai Musara
	3	Balai Purnama
	4	Bener Pepanyi
	5	Bintang Bener
	6	Bintang Permata
	7	Buntul Peteri
	8	Burni Pase
	9	Ceding Ayu
	10	Darul Aman
	11	Gelampang Wih Tenang Uken
	12	Jelobok
	13	Jungke
	14	Kepies
	15	Pantan Tengah Jaya

Lanjutan Tabel/*Continued Table* 1.1.3

Kecamatan Subdistrict	No. Urut No.	Nama Gampong/Desa Name of Villages
(1)	(2)	(3)
	16	Pemango
	17	Penosan Jaya
	18	Ramung Jaya
	19	Rikit Musara
	20	Seni Antara
	21	Suku Sara Tangke
	22	Tawar Bengi
	23	Temas Mumanang
	24	Timur Jaya
	25	Uning Sejuk
	26	Wih Tenang Toa
	27	Wih Tenang Uken

1.2 KEADAAN IKLIM CLIMATE CONDITION

Tabel
Table 1.2.1 **Pengamatan Unsur Iklim Menurut Bulan pada Pos Pengamatan Gunung Api di Kabupaten Bener Meriah, 2020**
Observation of Climate Elements by Month at Volcano Observation Post in Bener Meriah Regency, 2020

Bulan Month	Suhu Udara (°c) Temperature (°c)			Kelembapan Udara (%) Humidity (%)		
	Maks Max	Min Min	Rata-Rata Average	Maks Max	Min Min	Rata-Rata Average
(1)	(2)	(3)	(4)	(5)	(6)	(7)
Januari/January	22	18	20	92	90	91
Februari/February	23	18	20,5	92	90	91
Maret/March	24	19	21,5	92	91	91,5
April/April	23	19	21	92	91	91,5
Mei/May	24	18	21	92	90	91
Juni/June	24	18	21	92	90	91
Juli/July	30,7	16,4	23,55	92	90	91
Agustus/August	31,2	15,3	23,25	92	63	77,5
September/September	25,4	16,7	21,05	92	90	91
Oktober/October	24,9	19,2	22,05	92	90	91
November/November	23,8	19,1	21,45	92	90	91
Desember/December	25,0	15,4	20,2	92	89	90,5

Catatan/Notes : Pengamatan dilakukan pada posisi 4°41'40,8" LU dan 96°51'44,2" BT/Observation took place at 4°41'40,8" North Latitude and 96°51'44,2" West Longitude

Pengamatan dilakukan setiap hari sebanyak 3 kali pada pukul 06:00; 12:00; dan 18:00 WIB/Observation was conducted daily at 06:00 am; 12:00 am; and 06:00 pm GMT+7

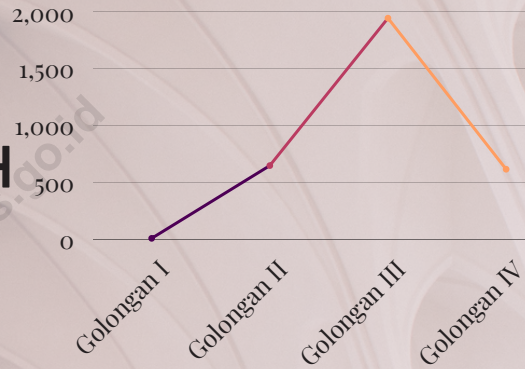
Sumber/Source: Pos Pengamatan Gunung Api Kab. Bener Meriah/Volcano Observation Post of Bener Meriah Regency




02

PEMERINTAHAN
GOVERNMENT

KOMPOSISI ANGGOTA DPRD
KABUPATEN BENER MERIAH
2020 (%)



Sumber: Badan Kepegawaian, Pendidikan dan Pelatihan



JUMLAH ANGGOTA DPR
PERIODE 2019-2024
MENURUT JENIS PARTAI POLITIK

2020

Sumber: Sekretariat Dewan Perwakilan Rakyat



PENJELASAN TEKNIS**TECHNICAL NOTES**

- | | |
|---|--|
| <p>1. Qanun merupakan perangkat perundangan-undangan untuk mengatur penyelenggaraan pemerintahan dan kehidupan bermasyarakat yang berlaku di Provinsi Aceh.</p> | <p>1. <i>Qanun is laws established by muslim sovereigns as well as one of legislative instrument to regulate governance and law of conduct in society, specifically for the people of Aceh Province</i></p> |
| <p>2. Anggota Dewan Perwakilan Rakyat Aceh (DPRA) dipilih melalui Pemilihan Umum (Pemilu) dan dilantik dalam masa jabatan lima tahun. Salah satu tugas utama DPRA adalah membentuk Qanun Aceh yang dibahas bersama dengan Gubernur Provinsi Aceh.</p> | <p>2. <i>Regional House of Representatives of Aceh (DPRA) members are elected through a general election and appointed for a five years term. One of the main purpose of DPRA is to establish Aceh Qanun with the consultation from the Governor of Aceh</i></p> |
| <p>3. Dewan Perwakilan Rakyat Kabupaten/Kota (DPRK) mempunyai tugas untuk membentuk Qanun Kabupaten/Kota yang dibahas bersama Bupati/Wali Kota.</p> | <p>3. <i>Regional House of Representative of Regency/Municipality is tasked to establish Qanun in Regency/Municipality level. It's established with the consultation from the Regent/Mayor</i></p> |
| <p>4. DPRK Bener Meriah terdiri dari 4 Komisi, yaitu: Komisi A Bidang Pemerintahan; Komisi B Bidang Perekonomian; Komisi C Bidang Keuangan; dan Komisi D Bidang Pembangunan.</p> | <p>4. <i>Regional House of Representative of Bener Meriah Regency is composed by 4 commission: Commission A responsible for Governance; Commission B responsible for Economics; Commission C responsible for Finance; Commission B responsible for Regional Development;</i></p> |

5. DPRK Bener Meriah terdiri dari 4 Komisi, yaitu: Komisi A Bidang Pemerintahan; Komisi B Bidang Perekonomian; Komisi C Bidang Keuangan; dan Komisi D Bidang Pembangunan.
 6. Partai Politik adalah organisasi politik yang telah disahkan oleh hukum untuk berkecimpung dalam kegiatan pemerintahan. Partai Politik adalah wadah di mana suatu golongan berkumpul berdasarkan kesamaan tujuan atau ideology.
 7. Pegawai Negeri Sipil adalah pegawai pemerintah yang telah diangkat dan disertai tugas negara.
 8. Susunan Pemerintahan Kabupaten Bener Meriah periode 2017–2022 terdiri dari Bupati, Wakil Bupati, Dewan Perwakilan Rakyat Kabupaten Bener Meriah, Dinas/ Instansi di bawah Pemerintah Daerah, Camat, Kepala Desa, dan Kepala Dusun.
 9. Camat merupakan perangkat pemerintahan daerah yang bertanggung jawab kepada Bupati/Wali Kota dengan tugas untuk menjalankan koordinasi penyelenggaraan pemerintahan di wilayah kecamatan.
5. *Regional House of Representative of Bener Meriah Regency is composed by 4 commission: Commission A responsible for Governance; Commission B responsible for Economics; Commission C responsible for Finance; Commission B responsible for Regional Development;*
 6. *Political Party is legalized political organisation to fulfil governing duty. Political party is a vast where certain group gather based on similarity in purpose or ideology.*
 7. *Civil Servant is government appointed employee tasked to fulfil public service duty.*
 8. *The composition of Government of Bener Meriah Regency for 2017-2022 term consists of Regent, Vice Regent, House of Representative of Bener Meriah Regency, agencies under local government, Camat, Village Chief, and Dusun Chief.*
 9. *Camat is the governing instrument under local government who report to Regent or Vice Regent. Camat is tasked to undergo governing in sub-district level.*

10. Kepala Desa adalah pemimpin tertinggi di wilayah desa, di mana dalam menjalankan tugasnya Kepala Desa dikordinir oleh Camat. Kepala Desa dapat dijabat oleh siapa saja dengan memenuhi ketentuan tertentu. Ketentuan tersebut dapat berbeda antara satu desa dengan desa lain.
11. Realisasi Penerimaan dan Pengeluaran Pemerintah Daerah Kabupaten adalah realisasi/perhitungan APBD Kabupaten pada tiap tahun anggaran.
12. Pendapatan Asli Daerah (PAD) adalah pendapatan yang diperoleh daerah yang dipungut berdasarkan peraturan daerah sesuai dengan peraturan perundang-undangan, guna keperluan daerah yang bersangkutan dalam membiayai kegiatannya.
13. Dana Perimbangan adalah dana yang bersumber dari pendapatan APBN yang dialokasikan kepada Daerah untuk mendanai kebutuhan daerah dalam rangka pelaksanaan desentralisasi.
14. Lain-lain Pendapatan yang Sah adalah pendapatan lainnya dari pemerintah pusat dan atau dari instansi pusat, serta dari daerah lainnya.
10. *Village Chief is the highest governing position in village area. Village Chief is coordinated by local Camat. The Village Chief position is open to anyone with certain administration requirement that could differ from one village to the other.*
11. *Actual revenue and expenditure of Regency Government is the realization/budget calculations for every fiscal year.*
12. *Original Local Government Revenue is revenue that withheld based on local regulations in accordance with the legislation, for the purposes of financing their activities.*
13. *Balanced Budget is the fund coming from the state budget that allocated to regions to fund their needs in the context of decentralization.*
14. *Other Legal Revenue is other income that coming from the central government and or from the central agencies, as well as from other local government.*

ULASAN**Wilayah Administratif**

Wilayah administratif Kabupaten Bener Meriah di tahun 2020 terdiri dari 10 kecamatan dan 233 desa definitif.

Dewan Perwakilan Rakyat Aceh

Dewan Perwakilan Rakyat Aceh Kabupaten Bener Meriah (DPRK) merupakan badan legislatif dengan tugas untuk merancang Qanun yang berlaku di wilayah Kabupaten Bener Meriah

Pada Tahun 2020, DPRK Bener Meriah terdiri dari 25 anggota. DPRK Kabupaten Bener Meriah memiliki 3 fraksi, yaitu: Fraksi Golkar yang menempati 32% dari total anggota DPRK; Fraksi Kebangkitan Bangsa dengan 36%; dan Gabungan Gerakan Nurani Nasional sejumlah 32%.

DPRK Bener Meriah terbagi menjadi 4 komisi. Komisi A bertanggung jawab pada Bidang Pemerintah, Komisi B bertugas pada Bidang Perekonomian, Komisi D Bidang Pembangunan. Komisi A dan Komis C masing-masing memiliki 5 anggota. Sedangkan Komisi B dan D terdiri dari 6 anggota.

Pegawai Negeri Sipil

Total Pegawai Negeri Sipil di tahun 2019 tercatat sejumlah 3.318 pegawai dan tahun 2020 tercatat sejumlah 3.204 Pada tahun 2020, sebanyak 2076 merupakan pegawai perempuan dan 1128 adalah pegawai laki-laki.

Pada tahun 2020, mayoritas dari keseluruhan pegawai memiliki minimal pendidikan Strata I, yaitu sebanyak 58,67%. Selebihnya telah

DESCRIPTION**Administrative Area**

Administrative area of Bener Meriah Regency consist of 10 sub-districts and 233 definitive village

The Regional House of Representative

House of Representative of Bener Meriah Regency is a legislative body. The main task is to formulate Qanun to be implemented throughout Bener Meriah Regency.

In 2020, House of Representative composed of 25 member. There are 3 fraction: Golkar which filled 32% of total member; Kebangkitan Bangsa has 36% of all total seat; and Gabungan Gerakan Nurani Nasional 32%.

House of Representative of Bener Meriah Regency consist of 4 commission. Commission A is tasked to manage government, Commission B responsible for economics matters, and Commission D for development. Commission A and C has 5 member each. Commission B and D with total 76member.

Civil Servant

Based on 2019 and 2020 data, there are total 3,318 and 3,204 civil servant. In 2020, 65% of them are female and 35% are male.

In 2020, the majority of civil servants has graduates degree, with total 58.67%. The rest had undergone bachelor study and high school.

Local Finance

Local Finance in Bener Meriah Regency derived from the government of Bener Meriah Regency. It is constituted

ULASAN**DESCRIPTION**

menyelesaikan pendidikan Diploma I/ II/III dan Sekolah Menengah Atas.

Keuangan Pemerintah

Keuangan Daerah Kabupaten Bener Meriah terdiri dari laporan pendapatan dan realisasi anggaran belanja Pemerintah Daerah Kabupaten Bener Meriah.

Pendapatan Asli Daerah untuk tahun 2019 meningkat sebesar 17,36% dari tahun sebelumnya. Di sisi lain, realisasi belanja juga mengalami kenaikan sebesar 2,54% dibandingkan tahun 2018.

Pendapatan dari Pajak Bumi Bangunan (PBB) pada periode yang sama berjumlah Rp 1.163.684.751,00. Di samping itu, pendapatan dari retribusi pasar berjumlah Rp 3.074.871.500,00.

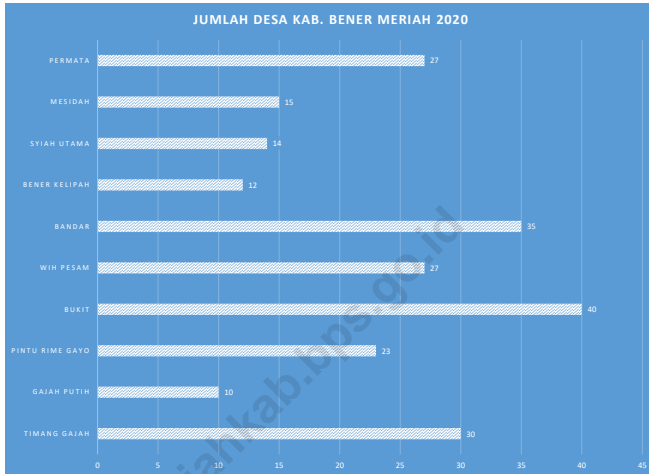
from revenues and budget realization reports.

Base Local Government revenues in 2019 increased by 17.36% compared to previous year. On the other side, budget realization is also increasing by 2.54% from last year.

Revenues from property taxes in the same period reached up to Rp 1.163.684.751,00. Moreover, revenues from market levies is at Rp 3.074.871.500,00

Gambar
Figures 2.1

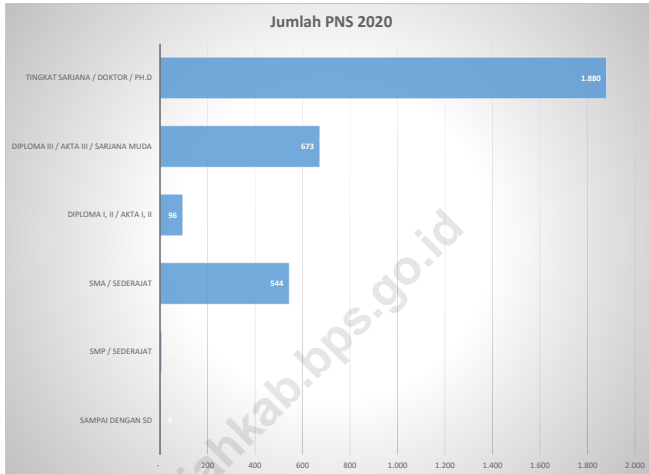
Jumlah Desa Menurut Kecamatan di Kabupaten Bener Meriah, 2020
Number of Village by Subdistrict in Bener Meriah Regency, 2020



Sumber/Source : Peraturan Kepala Badan Pusat Statistik Nomor 1 Tahun 2020 Tanggal 5 Februari 2020 tentang Perubahan Atas Peraturan Kepala Badan Pusat Statistik Nomor 3 Tahun 2019 tentang Kode dan Nama Wilayah Kerja Statistik Tahun 2019/*Chief Statistician Regulation Number 1/2020, February 5 2020, as a revision of Chief Statistician Regulation Number 3 of 2019 on Code and Name of Regional Level of Data Collection.*

Gambar 2.2
Figures

Jumlah Pegawai Negeri Sipil Menurut Tingkat Pendidikan di Kabupaten Bener Meriah, 2020
Number of Civil Servants by Educational Level in Bener Meriah Regency, 2020



Sumber/Source : Badan Kepegawaian, Pendidikan dan Pelatihan Kab. Bener Meriah/Employee Affair, Education, & Training Office

2.1 WILAYAH ADMINISTRATIF ADMINISTRATIVE AREA

Tabel 2.1.1 **Jumlah Desa¹/Kelurahan Menurut Kecamatan di Kabupaten Bener Meriah, 2016–2020**
Table 2.1.1 **Number of Villages¹/Kelurahan by Subdistrict in Bener Meriah Regency, 2016–2020**

Kecamatan Subdistrict	2016	2017	2018	2019	2020
(1)	(2)	(3)	(4)	(5)	(6)
Timang Gajah	30	30	30	30	30
Gajah Putih	10	10	10	10	10
Pintu Rime Gayo	23	23	23	23	23
Bukit	40	40	40	40	40
Wih Pesam	27	27	27	27	27
Bandar	35	35	35	35	35
Bener Kelipah	12	12	12	12	12
Syiah Utama	14	14	14	14	14
Mesidah	15	15	15	15	15
Permata	27	27	27	27	27
Bener Meriah	233	233	233	233	233

Catatan/Note: ¹Termasuk Unit Permukiman Transmigrasi (UPT)/Include Transmigration Settlement Unit

Sumber/Source: Peraturan Kepala Badan Pusat Statistik Nomor 1 Tahun 2020 Tanggal 5 Februari 2020 tentang Perubahan Atas Peraturan Kepala Badan Pusat Statistik Nomor 3 Tahun 2019 tentang Kode dan Nama Wilayah Kerja Statistik Tahun 2019/Chief Statistician Regulation Number 1/2020, February 5 2020, as a revision of Chief Statistician Regulation Number 3 of 2019 on Code and Name of Regional Level of Data Collection.

2.2 DEWAN PERWAKILAN RAKYAT DAERAH REGIONAL HOUSE OF REPRESENTATIVE

Tabel 2.2.1 Jumlah Anggota Dewan Perwakilan Rakyat Daerah Menurut Partai Politik dan Jenis Kelamin di Kabupaten Bener Meriah, 2020
Number of Regional House of Representatives's Members by Political Parties and Sex in Bener Meriah Regency, 2020

Partai Politik <i>Political Parties</i>	Laki-laki <i>Male</i>	Perempuan <i>Female</i>	Jumlah <i>Total</i>
(1)	(2)	(3)	(4)
1. Golkar	5	-	5
2. PKB	5	-	5
3. Gerindra	2	1	3
4. Hanura	3	-	3
5. PDI-P	2	-	2
6. Nasdem	2	-	2
7. Demokrat	2	-	2
8. PNA	2	-	2
9. PA	1	-	1
Bener Meriah	24	1	25

Catatan/Note: ...

Sumber/Source: Sekretariat Dewan Perwakilan Rakyat Kabupaten Bener Meriah/*Secretariate of House of Representative, Bener Meriah Regency*

Tabel
Table 2.2.2

Jumlah Anggota Fraksi dan Komisi Dewan Perwakilan Rakyat Aceh Kabupaten Bener Meriah Periode 2019-2024 Menurut Jenis Kelamin, 2020
Number of Fraction and Commission Members on Bener Meriah Regency House of Representative 2019-2024 by Sex, 2020

Fraksi dan Komisi <i>Fraction and Commission</i>	2019-2024		
	Laki-laki <i>Male</i>	Perempuan <i>Female</i>	Jumlah <i>Total</i>
(1)	(2)	(3)	(4)
1. Fraksi/Fraction			
Golkar	8	-	8
Kebangkitan Bangsa	9	-	9
Gabungan Gerakan Nurani Nasional	7	1	8
Jumlah	24	1	25
2. Komisi/Commission			
Komisi A/Commission A	4	1	5
Komisi B/Commission B	6	-	6
Komisi C/Commission C	5	-	5
Komisi D/Commission D	6	-	6
Jumlah	21	1	22

Sumber/Source: Sekretariat Dewan Perwakilan Rakyat Kabupaten Bener Meriah/*Secretariate of House of Representative, Bener Meriah Regency*

Tabel
Table 2.2.3

**Susunan Anggota Dewan Perwakilan Rakyat Aceh
Kabupaten Bener Meriah Periode 2019-2024, 2020
Bener Meriah Regency House of Representative Members
Assembly 2019-2024, 2020**

Nama Name	Jabatan Position
(1)	(2)
Mhd. Saleh	<i>Ketua/Chairman</i>
Tgk. Husnul Ilmi, S.Sy	<i>Wakil Ketua/Vice Chairman</i>
Anwar	<i>Wakil Ketua/Vice Chairman</i>
Herman Ramli	<i>Anggota/Member</i>
Falgunari, SE	<i>Anggota/Member</i>
Darwinsah	<i>Anggota/Member</i>
Baitul Hakim, S.Kep	<i>Anggota/Member</i>
Guntur Alamsyah	<i>Anggota/Member</i>
Zulham	<i>Anggota/Member</i>
Sofyan	<i>Anggota/Member</i>
Kasim	<i>Anggota/Member</i>
Suhaini, S.Pdi	<i>Anggota/Member</i>
Muhamad	<i>Anggota/Member</i>
Junaidi	<i>Anggota/Member</i>
Syafri Kaharuddin	<i>Anggota/Member</i>

Lanjutan Tabel/*Continued Table 2.2.3*

Nama Name	Jabatan Position
(1)	(2)
Andi Sastra, SP, M.AP	Anggota/Member
Salwani	Anggota/Member
Drs. Zetmen	Anggota/Member
dr. Wein Kusumandana Mimija	Anggota/Member
Abubakar	Anggota/Member
Darussalam, ST	Anggota/Member
Sapri Gumara	Anggota/Member
Edi Zulkifli	Anggota/Member
Saiful Bahri	Anggota/Member
Yuzmuha	Anggota/Member

Sumber/Source: Sekretariat Dewan Perwakilan Rakyat Kabupaten Bener Meriah/*Secretariate of House of Representative, Bener Meriah Regency*

Tabel
Table 2.2.4

Keanggotaan Komisi-Komisi Dewan Perwakilan Rakyat Aceh Kabupaten Bener Meriah Periode 2019-2024, 2020
Commission Members on Bener Meriah Regency House of Representative, 2019-2024, 2020

Nama Name	Jabatan Position
(1)	(2)
<i>Komisi A - Bidang Pemerintahan/Commission A- Government Administration</i>	
Abubakar	Ketua/Chief of Commission
Guntur Alamsyah	Wakil Ketua/Vice Chief of Commission
Falgunari, SE	Sekretaris/Secretary of Commission
Zulham	Anggota/Member
Suhaini, S.Pdi	Anggota/Member
<i>Komisi A - Bidang Pemerintahan/Commission A- Government Administration</i>	
Herman Ramli	Ketua/Chief of Commission
Drs. Zetmen	Wakil Ketua/Vice Chief of Commission
Yuzmuha	Sekretaris/Secretary of Commission
Kasim	Anggota/Member
Junaidi	Anggota/Member
Muhamad	Anggota/Member
<i>Komisi A - Bidang Pemerintahan/Commission A- Government Administration</i>	
Salwani	Ketua/Chief of Commission
Andi Sastra, SP. M.AP	Wakil Ketua/Vice Chief of Commission
Baitul Hakim, S.Kep	Sekretaris/Secretary of Commission
Edi Zulkipli	Anggota/Member
Darussalam, ST	Anggota/Member
<i>Komisi A - Bidang Pemerintahan/Commission A- Government Administration</i>	
Sapri Gumara	Ketua/Chief of Commission
Syafri Kaharuddin	Wakil Ketua/Vice Chief of Commission
dr. Wein Kusumandana Mimija	Sekretaris/Secretary of Commission
Darwinsyah	Anggota/Member
Sofyan	Anggota/Member
Saiful Bahri	Anggota/Member

Sumber/Source: Sekretariat Dewan Perwakilan Rakyat Kabupaten Bener Meriah/Secretariate of House of Representative, Bener Meriah Regency

Tabel
Table 2.2.5

**Nama-nama Anggota Dewan Perwakilan Rakyat Aceh
Kabupaten Bener Meriah Periode 2019-2024 Menurut
Fraksi, Jabatan, dan Partai Politik, 2020**
*Members of Bener Meriah Regency House of Representative
2019-2024 by Fraction, Position, and Political Party, 2020*

Partai Politik <i>Political Parties</i>	Jabatan <i>Position</i>	Nama <i>Name</i>
(1)	(2)	(3)
Fraksi Golkar	Penasehat/ <i>Commission Advisor</i>	Mhd. Saleh
	Ketua/ <i>Chief of Commission</i>	Darwinsyah
	Wakil Ketua/ <i>Vice Chief of Commission</i>	dr. Wein Kusumandana Mimija
	Sekretaris/ <i>Secretary of Commission</i>	Falgunari, SE
	Anggota/ <i>Member</i>	Herman Ramli
	Anggota/ <i>Member</i>	Baitul Hakim, S.Kep
	Anggota/ <i>Member</i>	Abubakar
	Anggota/ <i>Member</i>	Yuzmuha
Fraksi Kebangkitan Bangsa	Penasehat/ <i>Commission Advisor</i>	Tgk. Husnul Ilmi, S.Sy
	Ketua/ <i>Chief of Commission</i>	Guntur Alamsyah
	Wakil Ketua/ <i>Vice Chief of Commission</i>	Zulham
	Sekretaris/ <i>Secretary of Commission</i>	Darussalam, ST
	Anggota/ <i>Member</i>	Sofyan
	Anggota/ <i>Member</i>	Kasim
	Anggota/ <i>Member</i>	Sapri Gumara
	Anggota/ <i>Member</i>	Drs. Zetmen
Fraksi Gabungan Gerakan Nurani Nasional	Penasehat/ <i>Commission Advisor</i>	Anwar
	Ketua/ <i>Chief of Commission</i>	Edi Zulkipli
	Wakil Ketua/ <i>Vice Chief of Commission</i>	Andi Sastra, SP. M.AP
	Sekretaris/ <i>Secretary of Commission</i>	Syafri Kaharuddin
	Anggota/ <i>Member</i>	Junaidi
	Anggota/ <i>Member</i>	Suhaini, S.Pdi
	Anggota/ <i>Member</i>	Muhamad
	Anggota/ <i>Member</i>	Saiful Bahri

Sumber/Source: Sekretariat Dewan Perwakilan Rakyat Kabupaten Bener Meriah/*Secretariate of House of Representative, Bener Meriah Regency*

Tabel
Table 2.2.6

Nama-nama Partai Politik yang Ada di Kabupaten Bener Meriah Menurut Jumlah Pengurus dan Alamat, 2020
Number of Political Parties in Bener Meriah Regency by Members and Addresses, 2020

Partai Politik Political Parties	Jumlah Pengurus Members	Alamat Address
(1)	(2)	(3)
Partai Nasional Demokrat (NASDEM)	42	Jl. Simpang Tiga - Bale Atu Kp. Babussalam Kecamatan Bukit Kabupaten Bener Meriah
Partai Kebangkitan Bangsa (PKB)	51	Jl. Pante Raya - Simpang Tiga Kp. Sp. Uring Kecamatan Bukit Kabupaten Bener Meriah
Partai Demokras	19	Jl. Teritit - Pondok Baru Kp. Pasar Simpang Tiga Kecamatan Bukit Kabupaten Bener Meriah
Partai Golongan Karya (GOLKAR)	75	Jl. Jalur Dua Simpang Empat Pendopo Bupati Simpang Tiga Kabupaten Bener Meriah
Partai Gerakan Indonesia	30	Jl. Sp. Teritit - Pondok Baru Kp. Kute Tanyung Kecamatan Bukit Kabupaten Bener Meriah
Partai Demokrat	158	Kampung Tingkem Benyer Kecamatan Bukit Kabupaten Bener Meriah
Partai Hati Nurani Rakyat (HANURA)	42	Kampung Blang Sentang Kecamatan Bukit Kabupaten Bener Meriah
Partai Nanggroe Aceh (PNA)	58	Kampung Tingkem Benyer Kecamatan Bukit Kabupaten Bener Meriah
Partai Aceh (PA)	35	Jl. Teritit - Pondok Baru Kp. Pasar Simpang Tiga Kecamatan Bukit Kabupaten Bener Meriah
Partai Amanat Nasional (PAN)	66	Jl. Teritit - Pondok Baru Kp. Uring Tiga Kecamatan Bukit Kabupaten Bener Meriah
Partai Persatuan Pembangunan (PPP)	39	Jl. Teritit - Pondok Baru Kp. Uring Tiga Kecamatan Bukit Kabupaten Bener Meriah
Partai Keadilan Sejahtera (PKS)	8	Jl. Teritit - Pondok Baru Kp. Uring Tiga Kecamatan Bukit Kabupaten Bener Meriah
Partai Daerah Aceh (PDA)	15	Kampung Purwosari Kec. Bandar Kabupaten Bener Meriah
Partai Bulan Bintang (PBB)	12	Kampung Uning Bersah Kecamatan Bukit Kabupaten Bener Meriah

Lanjutan Tabel/*Continued Table 2.2.6*

Partai Politik Political Parties	Jumlah Pengurus Members	Alamat Address
(1)	(4)	(5)
Partai Solidaritas Indonesia (PSI)	35	Kampung Paya Gajah Kecamatan Bukit Kabupaten Bener Meriah
Partai Berkarya	11	Kampung Blang Tampu Kecamatan Bukit Kabupaten Bener Meriah
Partai SIRA	17	Mutiara Kecamatan Bandar Kabupaten Bener Meriah
Partai Keadilan dan Persatuan Indonesia (PKKPI)	20	Dualisme Kepemimpinan
Partai Perindo	17	Kampung Pante Raya Kecamatan Wih Pesam Kabupaten Bener Meriah
Partai Gerakan Perubahan Indonesia (GARUDA)	3	Kp Serule Kayu Kecamatan Bukit Kabupaten Bener Meriah
Partai Gelombang Rakyat (GELORA)	3	Kampung Tingkem Bersatu Kecamatan Bukit Kabupaten Bener Meriah
Partai Rakyat	3	Kampung Tingkem Bersatu Kecamatan Bukit Kabupaten Bener Meriah
Partai Indonesia Kerja	15	Kampung Tingkem Bersatu Kecamatan Bukit Kabupaten Bener Meriah
Partai Swara Rakyat Indonesia	3	Kp Serule Kayu Kecamatan Bukit Kabupaten Bener Meriah
Partai Republik	3	Kp Serule Kayu Kecamatan Bukit Kabupaten Bener Meriah

Sumber/Source: Badan Kesatuan Bangsa Dan Politik Kabupaten Bener Meriah/*National Unity and Politics Office of Bener Meriah Regency*

Tabel
Table 2.2.7

Banyaknya Suara pada Pemilihan Umum Legislatif Tahun 2017 Menurut Partai Politik di Kabupaten Bener Meriah
Number of Votes on 2017 Legislative General Election by Political Party in Bener Meriah Regency

Partai Politik Political Parties	Jumlah Suara Votes	Keterangan Notes
(1)	(2)	(3)
Nasional Demokrat	5 928	-
Partai Kebangkitan Bangsa	1 087	-
Partai Keadilan Sejahtera	2 426	-
Partai Demokrasi Indonesia Perjuangan	12 610	-
Golongan Karya	10 018	-
Gerakan Indonesia Raya	6 247	-
Partai Demokrat	3 258	-
Partai Amanat Nasional	4 208	-
Partai Persatuan Pembangunan	2 352	-
Hati Nurani Rakyat	7 914	-
Partai Damai Aceh	4 321	-
Partai Nasional Aceh	3 032	-
Partai Aceh	6 725	-
Partai Bulan Bintang	1 194	-
Partai Keadilan dan Persatuan Indonesia	3 948	-

Sumber/Source: Komisi Independen Pemilihan Kabupaten Bener Meriah/Aceh Independent General Election Commission

Tabel
Table 2.2.8**Banyaknya Suara pada Pemilihan Kepala Daerah Tahun 2017 di Kabupaten Bener Meriah**
Number of Votes on 2017 Executive General Election by in Bener Meriah Regency

Nama Kandidat <i>Candidates</i>	Jumlah Suara <i>Votes</i>	Keterangan <i>Notes</i>
(1)	(2)	(3)
Ir.H.Ridwan Abdul Muthalib, MT dan Riduansyah	14 815	-
H.Misrady, MS dan Nasruddin	4 951	-
Ahmadi, SE dan Tgk, H.Sarawi	29 767	-
Armada Saleh dan Karmijan	1 454	-
Drs.H. Rusli M Saleh dan Drsh.T Islah, M.Ap	17 809	-
Drs Tgk H.Ridwan Qari dan Ir. Sutresno, M.Ap	6 895	-
Muchlis Gayo dan M Ali	2 583	-

Sumber/Source: Komisi Independen Pemilihan Kabupaten Bener Meriah/Aceh Independent General Election Commission

2.3 SUMBER DAYA MANUSIA HUMAN RESOURCES

Tabel 2.3.1 Jumlah Pegawai Negeri Sipil Menurut Jabatan dan Jenis Kelamin di Kabupaten Bener Meriah, Desember 2019 dan Desember 2020
Number of Civil Servants by Occupation and Sex in Bener Meriah Regency, December 2019 dan December 2020

Jabatan <i>Occupation</i>	2019		Jumlah <i>Total</i>
	Laki-laki <i>Male</i>	Perempuan <i>Female</i>	
(1)	(2)	(3)	(4)
Fungsional Tertentu <i>Specific Functional</i>	453	1 533	1 986
Fungsional Umum <i>Staf General Functional</i>	473	306	779
Struktural/Structural	368	185	553
Eselon V/5th Echelon	-	-	-
Eselon IV/4th Echelon	209	149	358
Eselon III/3rd Echelon	128	34	162
Eselon II/2nd Echelon	31	2	33
Eselon I/1st Echelon	-	-	-
Jumlah/Total	1 294	2 024	3 318

Lanjutan Tabel/*Continued Table 2.3.1*

Jabatan <i>Occupation</i>	2020		Jumlah <i>Total</i>
	Laki-laki <i>Male</i>	Perempuan <i>Female</i>	
(1)	(5)	(6)	(7)
Fungsional Tertentu <i>Specific Functional</i>	325	1 590	1 915
Fungsional Umum <i>Staf General Functional</i>	448	312	760
Struktural/Structural			
Eselon V/5th Echelon	-	-	-
Eselon IV/4th Echelon	202	145	347
Eselon III/3rd Echelon	126	27	153
Eselon II/2nd Echelon	27	2	29
Eselon I/1st Echelon	-	-	-
Jumlah/Total	1 128	2 076	3 204

Catatan/*Note*: ...Sumber/*Source*: Badan Kepegawaian, Pendidikan dan Pelatihan Kab. Bener Meriah/*Employee Affair, Education, & Training Office*

Tabel
Table 2.3.2

Jumlah Pegawai Negeri Sipil Menurut Tingkat Pendidikan dan Jenis Kelamin di Kabupaten Bener Meriah, Desember 2019 dan Desember 2020
Number of Civil Servants by Educational Level and Sex in Bener Meriah Regency, Desember 2019 dan Desember 2020

Tingkat Pendidikan <i>Educational Level</i>	2019		
	Laki-laki <i>Male</i>	Perempuan <i>Female</i>	Jumlah <i>Total</i>
(1)	(2)	(3)	(4)
Sampai dengan SD <i>Up to Primary School</i>	5	-	5
SMP/Sederajat <i>General Vocational Junior High School</i>	4	3	7
SMA/Sederajat <i>General/Vocational Senior High School</i>	377	212	589
Diploma I, II/Akta I, II <i>Diploma I, II/Akta I, II</i>	39	76	115
Diploma III/Akta III/Sarjana Muda <i>Diploma III/Akta III/Bachelor</i>	134	540	674
Tingkat Sarjana/Doktor/Ph.D <i>University Graduates</i>	735	1 193	1 928
Jumlah/Total	1 294	2 024	3 318

Lanjutan Tabel/Continued Table 2.3.2

Tingkat Pendidikan <i>Educational Level</i>	2020		
	Laki-laki <i>Male</i>	Perempuan <i>Female</i>	Jumlah <i>Total</i>
(1)	(2)	(3)	(4)
Sampai dengan SD <i>Up to Primary School</i>	4	0	4
SMP/Sederajat <i>General Vocational Junior High School</i>	4	3	7
SMA/Sederajat <i>General/Vocational Senior High School</i>	348	196	544
Diploma I, II/Akta I, II <i>Diploma I, II/Akta I, II</i>	35	61	96
Diploma III/Akta III/Sarjana Muda <i>Diploma III/Akta III/Bachelor</i>	138	535	673
Tingkat Sarjana/Doktor/Ph.D <i>University Graduates</i>	707	1 173	1 880
Jumlah/Total	1 236	1 968	3 204

Catatan/Note: ...

Sumber/Source: Badan Kepegawaian, Pendidikan dan Pelatihan Kab. Bener Meriah/*Employee Affair, Education, & Training Office*

Tabel
Table 2.3.3

**Jumlah Pegawai Negeri Sipil Menurut Tingkat
Kepangkatan dan Jenis Kelamin di Kabupaten Bener
Meriah, Desember 2019 dan Desember 2020**
*Number of Civil Servants by Hierarchy and Sex in Bener
Meriah Regency, Desember 2019 dan Desember 2020*

Pangkat/Golongan/Ruang Hierarchy	2019		
	Laki-laki Male	Perempuan Female	Jumlah Total
(1)	(2)	(3)	(4)
1. I/A (Juru Muda)	-	-	-
2. I/B (Juru Muda Tingkat I)	3	0	3
3. I/C (Juru)	2	1	3
4. I/D (Juru Tingkat I)	4	0	4
Golongan I/Range I	9	1	10
5. II/A (Pengatur Muda)	23	22	45
6. II/B (Pengatur Muda Tingkat I)	101	55	156
7. II/C (Pengatur)	130	222	352
8. II/D (Pengatur Tingkat I)	111	115	226
Golongan II/Range II	365	414	779
9. III/A (Penata Muda)	111	177	288
10. III/B (Penata Muda Tingkat I)	166	357	523
11. III/C (Penata)	197	405	602
12. III/D (Penata Tingkat I)	201	292	493
Golongan III/Range III	675	1 231	1 906
13. IV/A (Pembina)	148	208	356
14. IV/B (Pembina Tingkat I)	79	169	248
15. IV/C (Pembina Utama Muda)	18	1	19
16. IV/D (Pembina Utama Madya)	-	-	-
17. IV/E (Pembina Utama)	-	-	-
Golongan IV/Range IV	245	378	623
Jumlah/Total	1 294	2 024	3 318

Lanjutan Tabel/*Continued Table 2.3.3*

Pangkat/Golongan/Ruang <i>Hierarchy</i>	2020		
	Laki-laki <i>Male</i>	Perempuan <i>Female</i>	Jumlah <i>Total</i>
(1)	(5)	(6)	(7)
1. I/A (Juru Muda)	-	-	-
2. I/B (Juru Muda Tingkat I)	2	-	2
3. I/C (Juru)	3	-	3
4. I/D (Juru Tingkat I)	1	-	1
Golongan I/Range I	6	-	6
5. II/A (Pengatur Muda)	18	23	41
6. II/B (Pengatur Muda Tingkat I)	72	34	106
7. II/C (Pengatur)	109	209	318
8. II/D (Pengatur Tingkat I)	106	74	180
Golongan II/Range II	305	340	645
9. III/A (Penata Muda)	126	173	299
10. III/B (Penata Muda Tingkat I)	138	294	432
11. III/C (Penata)	180	429	609
12. III/D (Penata Tingkat I)	235	365	600
Golongan III/Range III	679	1 261	1 940
13. IV/A (Pembina)	153	197	350
14. IV/B (Pembina Tingkat I)	72	167	239
15. IV/C (Pembina Utama Muda)	21	3	24
16. IV/D (Pembina Utama Madya)	-	-	-
17. IV/E (Pembina Utama)	-	-	-
Golongan IV/Range IV	246	367	613
Jumlah/Total	1 236	1 968	3 204

Catatan/Note: ...

Sumber/Source: Badan Kepegawaian, Pendidikan dan Pelatihan Kab. Bener Meriah/*Employee Affair, Education, & Training Office*

Tabel
Table 2.3.4

Jumlah Pegawai Negeri Sipil Menurut Instansi dan Jenis Kelamin di Kabupaten Bener Meriah, 2020
Number of Civil Servants by Institution and Sex in Bener Meriah Regency, 2020

Dinas/Instansi Pemerintahan <i>Institution/Office</i>	2020		
	Laki-laki <i>Male</i>	Perempuan <i>Female</i>	Jumlah <i>Total</i>
(1)	(2)	(3)	(4)
Sekretariat Daerah/ <i>Regional Secretary</i>	46	16	62
Sekretariat DPRK/ <i>House of Representative of Bener Meriah Regency</i>	18	8	26
Dinas Bina Marga dan Cipta Karya/ <i>Bina Marga and Cipta Karya Office</i>	30	5	35
Dinas Pertanian Tanaman Pangan dan Hortikultura/ <i>Agriculture, Crops, & Horticulture Office</i>	63	40	103
Dinas Perindustrian dan Perdagangan/ <i>Industry & Trade Office</i>	13	11	24
Dinas Syariat Islam/ <i>Islamic Law Office</i>	12	7	19
Inspektorat/ <i>Inspectorate</i>	28	28	56
Badan Perencanaan Pembangunan Daerah/ <i>Regional Development Planning Agency</i>	26	9	35
Badan Pengelola Keuangan dan Kekayaan Daerah/ <i>Financial Management & Regional Wealth Office</i>	36	20	56
Dinas Kesehatan/ <i>Public Health Office</i>	114	464	578
Dinas Transmigrasi dan Tenaga Kerja / <i>Labour & Transmigration Office</i>	20	11	31
Dinas Pemberdayaan Perempuan Perlindungan Anak dan Keluarga Berencana/ <i>Women Empowerment, Family Planning, & Child Protection Office</i>	4	17	21
Dinas Koperasi dan Usaha Kecil Menengah/ <i>Cooperation Agencies & Small Business Office</i>	10	4	14
Badan Lingkungan Hidup Kebersihan Pertamanan dan Pemadam Kebakaran/ <i>Environment, Sanitation, & Parks Office</i>	19	8	27
Badan Kesatuan Bangsa dan Politik/ <i>National Unity & Politics Office</i>	13	6	19

Lanjutan Tabel/Continued Table 2.3.4

Dinas/Instansi Pemerintahan <i>Institution/Office</i>	2020		
	Laki-laki <i>Male</i>	Perempuan <i>Female</i>	Jumlah <i>Total</i>
(1)	(2)	(3)	(4)
Dinas Perhubungan/ <i>Transportation Office</i>	13	6	19
Badan Kepegawaian Pendidikan dan Pelatihan/ <i>Employee Affair, Education, & Training Office</i>	49	57	106
Dinas Kependudukan dan Catatan Sipil/ <i>Population & Civil Registration Office</i>	9	7	16
Dinas Pemberdayaan Masyarakat/ <i>Community Empowerment Office</i>	12	5	17
Dinas Sosial/ <i>Social Services Office</i>	6	11	17
Dinas Pendidikan & Kebudayaan/ <i>Education & Culture Office</i>	326	984	1 310
Dinas Pendidikan Dayah/ <i>Education Dayah Office</i>	10	3	13
Dinas Pertanahan/ <i>Land Office</i>	9	6	15
Satuan Polisi Pamong Praja/ <i>Head of Pamong Praja Police Force</i>	11	6	17
Rumah Sakit Umum Daerah Mulyang Kute/ <i>Regional General Hospital Mulyang Kute</i>	53	143	196
Majelis Permusyawaratan Ulama/ <i>Council of Ulema Conference</i>	5	3	8
Badan Perizinan Satu Pintu dan Penanaman Modal/ <i>One Stop Service Business Permit & Capital Investment Office</i>	14	8	22
Kantor Arsip dan Perpustakaan/ <i>Archive & Library Office</i>	8	7	15
Badan Penanggulangan Bencana Daerah/ <i>Regional Disaster Countermeasure Office</i>	19	3	22
Kantor Camat Timang Gajah/ <i>Timang Gajah Sub-district Office</i>	32	7	39

Lanjutan Tabel/*Continued Table 2.3.4*

Dinas/Instansi Pemerintahan <i>Institution/Office</i>	2020		
	Laki-laki <i>Male</i>	Perempuan <i>Female</i>	Jumlah <i>Total</i>
(1)	(2)	(3)	(4)
Kantor Camat Gajah Putih/ <i>Gajah Putih Sub-district Office</i>	16	3	19
Kantor Camat Pintu Rime Gayo/ <i>Pintu Rime Gayo Sub-district Office</i>	12	5	17
Kantor Camat Bukit/ <i>Bukit Sub-district Office</i>	30	4	34
Kantor Camat Wih Pesam/ <i>Wih Pesam Sub-district Office</i>	20	6	26
Kantor Camat Bandar/ <i>Bandar Sub-district Office</i>	27	5	32
Kantor Camat Bener Kelipah/ <i>Bener Kelipah Sub-district Office</i>	14	4	18
Kantor Camat Syiah Utama/ <i>Syiah Utama Sub-district Office</i>	17	0	17
Kantor Camat Mesidah/ <i>Mesidah Sub-district Office</i>	11	4	15
Kantor Camat Permata/ <i>Permata Sub-district Office</i>	16	5	21
Majelis Pendidikan Daerah/ <i>Council of Regional Education</i>	4	4	8
Sekretariat Baitul Maal/ <i>Secretary of Bayt Al-Mal</i>	4	2	6
Sekretariat DP KORPRI/ <i>Secretary of DP KORPRI</i>	4	2	6
Majelis Adat Aceh/ <i>Council of Aceh Culture</i>	1	4	5
Dinas Pariwisata/ <i>Tourism Office</i>	19	2	21
Dinas Komunikasi dan Informatika/ <i>Communication and Information Office</i>	8	5	13
Sekretariat KPU / <i>Secretary of KPU</i>	5	3	8
Jumlah/Total	1 236	1 968	3 204

Sumber/Source: Badan Kepegawaian, Pendidikan dan Pelatihan Kab. Bener Meriah/Employee Affair, Education, & Training Office

Tabel
Table 2.3.5

Daftar Para Pejabat Pemerintah Daerah Kabupaten Bener Meriah Keadaan Desember 2020
List of Officials on Regional Government of Bener Meriah Regency, December 2020

Nama Name	Jabatan Position
(1)	(2)
Sarkawi	Bupati/Regent
-	Wakil Bupati/Vice Regent
Drs. Haili Yoga, M.Si	Sekretaris Daerah/Regional Secretary
Riswandika Putra, S.STP, M.A.P	Sekretaris DPRK/House of Representative Secretary
Mawardi, S.Ag, M.Sos	Inspektur pada Inspektorat Daerah/Inspectorate
Drs. Mukhlis	Asisten Pemerintahan & Kesejahteraan Rakyat/Chief of Government Administration & Welfare
ABD. Muis, SE, MT.	Asisten Perekonomian & Pembangunan/Chief of Economics & Development
Drs. Suarman, MM	Asisten Administrasi & Umum/Chief of Office Administration
M. Nasir, SH	Staf Ahli Bidang Pembangunan & Keuangan/Expert Staff of Development & Finance
Miharbi, S.Sos	Staf Ahli Bidang Hukum, Politik, & Pemerintahan /Expert Staff of Law, Politics, & Government
Abd Kadir, ST, M.Si	Staf Ahli Bidang Keistimewaan & Sumber Daya Manusia/Expert Staff of Aceh Region & Human Resources
Khairun Aksa, SE, MM	Kepala Badan Perencanaan Pembangunan Daerah/Head of Regional Development Planning Agency
Erwin, ST, M.Si	Plt. Kepala Dinas Bina Marga dan Cipta Karya/Head of Bina Marga and Cipta Karya Office
Kamaruddin, S.Ap	Plt. Kepala Badan Kepegawaian, Pendidikan, & Pelatihan/Head of Employee Affair, Education, & Training Office

Lanjutan Tabel/*Continued Table 2.3.5*

Nama Name	Jabatan Position
(1)	(2)
Muhammad Jafar, SH, MH	Kepala Badan Kesatuan Bangsa dan Politik/ <i>Head of Natinal Unity & Politics Office</i>
Ir. Nurisman	Plt. Kepala Dinas Pertanian dan Pangan/ <i>Head of Agriculture and Food Office</i>
Drh. Sofyan	Kepala Dinas Pemberdayaan Masyarakat dan kampung/ <i>Head of Community Empowerment and village Office</i>
Hj. Susnaini, S.Ag	Kepala Badan Pemberdayaan Perempuan, Keluarga Berencana, & Perlindungan Anak/ <i>Head of Women Empowerment, Family Planning, & Child Protection Office</i>
Safriadi, S.Pd, M.Pd	Plt. Kepala Badan Penanggulangan Bencana Daerah/ <i>Head of Regional Disaster Countermeasures Office</i>
Sasmanto, SE	Kepala Dinas Kependudukan & Pencatatan Sipil/ <i>Head of Population & Civil Registration Office</i>
Dr. Aliyin	Kepala Dinas Kesehatan/ <i>Head of Public Health Office</i>
Ir. Abadi	Kepala Dinas Koperasi & Usaha Kecil Menengah/ <i>Head of Cooperation Agencies & Small Business Office</i>
Sabaruddin, SE	Kantor Dinas Pendidikan Dayah/ <i>Head of Office of Dayah Counselor</i>
Safaruddin, SKM, M.Si	SEKRETARIS KORPRI
Marwan, SE, MM	Kepala Dinas Pengelola Keuangan & Kekayaan Daerah/ <i>Head of Financial Management & Regional Wealth Office</i>
Abdul Gani, SP, M.Si	Kepala Dinas Perhubungan, Pariwisata, Telekomunikasi, dan Informatika / <i>Head of Transportation, Tourism, Telecommunication, & Information Office</i>
Sayutiman, SE, MM	Plt. Kepala Dinas Perindustrian & Perdagangan/ <i>Head of Industry & Trade Office</i>

Lanjutan Tabel/*Continued Table 2.3.5*

Nama Name	Jabatan Position
(1)	(2)
Irmansyah, S.STP, M.Sp	Kepala Dinas Parawisata/ <i>Head of Tourism Office</i>
Almanar, S.Pd	Kepala Dinas Sosial/ <i>Head of Social Services Office</i>
Taslim, S.Ag, M.Sos	Kepala Dinas Syariat Islam/ <i>Head of Islamic Law Office</i>
Drs. Hisbullah	Plt. Kepala Dinas Tenaga Kerja dan Transmigrasi/ <i>Head of Labour and Transmigration Office</i>
Ruh Akbar, SH, MM	Kepala Kantor Arsip & Perpustakaan/ <i>Head of Archive & Library Office</i>
Syukur, S.Pd, M.Pd	Kepala Dinas Pendidikan dan Kebudayaan/ <i>Head of Education & Culture Office</i>
Armansyah, SE, M.Si	Badan Perizinan Satu Pintu & Penanaman Modal/ <i>Head of One Stop Service Business Permit & Capital Investment Office</i>
Ir. Mahmuddin	Kepala Satuan Polisi Pamong Praja/ <i>Head of Pamong Praja Police Force</i>
Anwar, S.Pd	Sekretaris Majelis Permusyawaratan Ulama/ <i>Secretary of Council of Ulema Conference</i>
Khalisuddin, S.Pt	Plt. Kepala Dinas Komunikasi Dan Informatika/ <i>Head of Communication and Information Office</i>
Mahatir, S.Sos	Plt. Sekretaris pada Sekretariat Komisi Pemilihan Umum/ <i>Secretary of Secretariate of General Election Committee</i>
Drs. Jusanri	Sekretaris pada Sekretariat Baitul Mal/ <i>Secretary of Secretariate of Bayt Al-Mal</i>
Drs. Tamin	Sekretaris Majelis Pendidikan Daerah/ <i>Secretary of Council of Regional Education</i>
Drs. Bukhari	Sekretaris Majelis Adat Aceh/ <i>Secretary of Council of Aceh Culture</i>
Dr. Sri Tabahati, SP.AN	Direktur Rumah Sakit Umum Daerah Muyang Kute/ <i>Director of Regional General Hospital Muyang Kute</i>

Sumber/Source: Bagian Organisasi Sekretariat Daerah Kabupaten Bener Meriah; Badan Kepegawaian, Pendidikan, & Pelatihan Kab. Bener Meriah/*Organisation Section, Regional Secretary of Bener Meriah Regency; Employee Affair, Education, & Training Office of Bener Meriah Regency*

Tabel
Table 2.3.6

**Daftar Para Pejabat Instansi Vertikal dalam Wilayah
Kabupaten Bener Meriah 2020**
*List of Officials on National Government Agencies in Bener
Meriah Regency, 2020*

Nama Name	Jabatan Position
(1)	(2)
Samsuar, SP	Kepala Badan Pusat Statistik Kabupaten Bener Meriah/ <i>Head of National Statistic Agency of Bener Meriah Regency</i>
Susanto	Kepala Kantor Pelayanan, Penyuluhan, Konsultasi & Perpajakan/ <i>Head of Services, Counseling, Consultation & Taxation</i>
Agus Suroto, SH. MH	Kepala Kejaksaan Negeri Simpang Tiga Redelong/ <i>Head of Simpang Tiga District Attorney</i>
Drs. H. Hamdan, MA	Kepala Kementerian Agama Kabupaten Bener Meriah/ <i>Head of Ministry of Religion, Bener Meriah Regency</i>
AKBP. Siswoyo Adi Wijaya, SIK	Kepala Polisi Resor/ <i>Head of Regional Police Service</i>

Sumber/Source: Bagian Organisasi Sekretariat Daerah Kabupaten Bener Meriah; Badan Kepegawaian, Pendidikan, & Pelatihan Kab. Bener Meriah/Organisation Section, Regional Secretary of Bener Meriah Regency; Employee Affair, Education, & Training Office of Bener Meriah Regency

Tabel
Table 2.3.7**Daftar Para Camat dalam Wilayah Kabupaten Bener Meriah Keadaan Desember 2020**
List of Head of Sub-district Office in Bener Meriah Regency, December 2020

Nama Name	Jabatan Position
(1)	(2)
Rais Abidin, SH	Camat Bandar/ <i>Head of Bandar Sub-district Office</i>
Sahlan Syuhada Lingga, Lc, MTh	Camat Bener Kelipah/ <i>Head of Bener Kelipah Sub-district Office</i>
Ismail, SE	Camat Bukit/ <i>Head of Bukit Sub-district Office</i>
Abdul Hadi, S.Sos	Camat Gajah Putih/ <i>Head of Gajah Putih Sub-district Office</i>
Syamsuddin, S.Pd	Camat Mesidah/ <i>Head of Mesidah Sub-district Office</i>
Muhammad Daud Wih Ilang, SE	Camat Permata/ <i>Head of Permata Sub-district Office</i>
Eddy Iwansyah Putra, SH	Camat Pintu Rime Gayo/ <i>Head of Pintu Rime Gayo Sub-district Office</i>
Mustaqim	Camat Syiah Utama/ <i>Head of Syiah Utama Sub-district Office</i>
Budi Wahyu Nugroho, S.IP	Camat Timang Gajah/ <i>Head of Timang Gajah Sub-district Office</i>
Lukman, SE	Camat Wih Pesam/ <i>Head of Wih Pesam Sub-district Office</i>

Sumber/Source: Bagian Organisasi Sekretariat Daerah Kabupaten Bener Meriah; Badan Kepegawaian, Pendidikan, & Pelatihan Kab. Bener Meriah/Organisation Section, Regional Secretary of Bener Meriah Regency; Employee Affair, Education, & Training Office of Bener Meriah Regency

2.4 KEUANGAN PEMERINTAH GOVERNMENT FINANCE

Tabel 2.4.1 Realisasi Pendapatan Pemerintah Kabupaten Bener Meriah Menurut Jenis Pendapatan (ribu rupiah), 2016–2019
Actual Bener Meriah Regency Government Revenues by Kind of Revenues (thousand rupiahs), 2016–2019

Jenis Pendapatan <i>Source of Revenues</i>	2016	2017
(1)	(2)	(3)
1. Pendapatan Asli Daerah (PAD)/Base Local Government Revenue	66 454 059 144,63	82 038 407 023,70
1.1 Pajak Daerah/Local Taxes	5 173 156 853,00	5 537 584 592,00
1.2 Retribusi Daerah/Retributions	3 914 709 882,00	4 725 739 000,00
1.3 Hasil Perusahaan Milik Daerah dan Pengelolaan Kekayaan Daerah yang Dipisahkan/Income of Regional Gov. Corporate and Management of Separated Reg. Gov. Wealth	4 583 932 198,16	4 490 684 022,76
1.4 Lain-lain PAD yang Sah/Other Original Local Gov. Revenue	52 782 260 211,47	58 831 434 914,44
1.5 Pendapatan Zakat/Zakat Revenue	-	8 452 964 494,50
2. Dana Perimbangan/Balanced Budget	645 559 882 529,00	571 579 093 355,00
2.1 Bagi Hasil Pajak/Tax Sharing	12 509 822 055,00	13 360 340 024,00
2.2 Bagi Hasil Bukan Pajak/Sumber Daya Alam/Non Tax/Natural Resources Sharing	2 142 093 928,00	3 478 676 042,00
2.3 Dana Alokasi Umum/ General Allocation Funds	456 974 428 000,00	448 946 857 000,00
2.4 Dana Alokasi Khusus/Apecial Allocation Funds	173 933 538 546,00	105 793 220 289,00
3 Lain-lain Pendapatan yang Sah/Other Legal Revenue	275 011 278 754,17	377 171 741 316,61
3.1 Pendapatan Hibah/Grants	172 116 000,00	447 554 800,00
3.2 Dana Darurat/Emergency Funds	-	-
3.3 Dana Bagi Hasil Pajak dari Provinsi dan Pemerintah Daerah Lainnya/Tax Sharing From Province and Other Local Governments	21 818 013 952,17	20 603 207 566,61
3.4 Dana Penyesuaian dan Otonomi Daerah Autonomous Region and Balancing Funds	141 989 746 000,00	228 755 613 000,00
Bantuan Keuangan dari Provinsi atau Pemerintah Daerah		
3.5 Lainnya/Financial Assistance From Province and other regional governments	111 031 402 802,00	127 365 365 950,00
3.6 Lainnya/Other Funds	-	-
Jumlah/Total	987 025 220 428,34	1 030 789 241 695,31

Lanjutan Tabel/Continued Table 2.4.1

Jenis Pendapatan Source of Revenues	2018	2019
(1)	(4)	(5)
1. Pendapatan Asli Daerah (PAD)/Base Local Government Revenue	67 961 546 855,00	82 175 966 132,23
1.1 Pajak Daerah/Local Taxes	4 167 625 598,00	5 079 966 132,23
1.2 Retribusi Daerah/Rebtributions	3 730 391 545,00	4 614 363 350,00
1.3 Hasil Perusahaan Milik Daerah dan Pengelolaan Kekayaan Daerah yang Dipisahkan/Income of Regional Gov. Corporate and Management of Separated Reg. Gov. Wealth	4 498 576 559,00	4 507 080 268,00
1.4 Lain-lain PAD yang Sah/Other Original Local Gov. Revenue	47 012 930 353,07	58 215 677 101,70
1.5 Pendapatan Zakat/Zakat Revenue	8 552 022 799,50	9 759 090 627,53
2. Dana Perimbangan/Balanced Budget	580 338 983 190	609 708 370 154,00
2.1 Bagi Hasil Pajak/Tax Sharing	10 110 368 491,00	8 009 364 131,00
2.2 Bagi Hasil Bukan Pajak/Sumber Daya Alam/Non Tax/Natural Resources Sharing	3 545 478 574,00	4 032 580 873,00
2.3 Dana Alokasi Umum/ General Allocation Funds	448 988 545 000,00	458 759 081 000,00
2.4 Dana Alokasi Khusus/Apecial Allocation Funds	117 744 591 125,00	138 907 344 150,00
3 Lain-lain Pendapatan yang Sah/Other Legal Revenue	230 341 727 151,00	339 351 151 133,08
3.1 Pendapatan Hibah/Grants	17 152 483 600,00	22 046 399 000,00
3.2 Dana Darurat/Emergency Funds	-	-
3.3 Dana Bagi Hasil Pajak dari Provinsi dan Pemerintah Daerah Lainnya/Tax Sharing From Province and Other Local Governments	20 378 494 550,97	22 501 394 524,08
3.4 Dana Penyesuaian dan Otonomi Daerah Autonomous Region and Balancing Funds	192 810 749 000,00	192 139 830 000,00
3.5 Bantuan Keuangan dari Provinsi atau Pemerintah Daerah Lainnya/Financial Assistance From Province and other regional governments	-	102 663 527 609,00
3.6 Lainnya/Other Funds	-	-
Jumlah/Total	878 692 257 195,54	1 031 235 487 419,31

Lanjutan Tabel/*Continued Table 2.4.1*

Jenis Pendapatan		2020
Source of Revenues		
	(1)	(4)
1.	Pendapatan Asli Daerah (PAD)/Base Local Government Revenue	73 896 187 740,56
1.1	Pajak Daerah/ <i>Local Taxes</i>	4 658 825 669,16
1.2	Retribusi Daerah/ <i>Rebtributions</i>	2 211 961 823,00
1.3	Hasil Perusahaan Milik Daerah dan Pengelolaan Kekayaan Daerah yang Dipisahkan/ <i>Income of Regional Gov. Corporate and Management of Separated Reg. Gov. Wealth</i>	4 506 237 970,00
1.4	Lain-lain PAD yang Sah/ <i>Other Original Local Gov. Revenue</i>	53 978 678 719,64
1.5	Pendapatan Zakat/ <i>Zakat Revenue</i>	8 540 483 558,76
2.	Dana Perimbangan/Balanced Budget	568 376 395 266,00
2.1	Bagi Hasil Pajak/ <i>Tax Sharing</i>	-
2.2	Bagi Hasil Bukan Pajak/Sumber Daya Alam/ <i>Non Tax/Natural Resources Sharing</i>	-
2.3	Dana Alokasi Umum/ <i>General Allocation Funds</i>	437 258 593 125,00
2.4	Dana Alokasi Khusus/ <i>Apecial Allocation Funds</i>	131 117 802 141,00
3	Lain-lain Pendapatan yang Sah/Other Legal Revenue	310 875 770 729,00
3.1	Pendapatan Hibah/ <i>Grants</i>	237 763 132,00
3.2	Dana Darurat/ <i>Emergency Funds</i>	-
3.3	Dana Bagi Hasil Pajak dari Provinsi dan Pemerintah Daerah Lainnya/ <i>Tax Sharing From Province and Other Local Governments</i>	28 027 625 854,00
3.4	Dana Penyesuaian dan Otonomi Daerah <i>Outonomous Region and Balancing Funds</i>	272 610 381 743,00
3.5	Bantuan Keuangan dari Provinsi atau Pemerintah Daerah Lainnya/ <i>Financial Assistance From Province and other regional governments</i>	10 000 000 000,00
3.6	Lainnya/ <i>Other Funds</i>	-
Jumlah/Total		953 148 353 735,56

Catatan/Note: Data Tahun 2020 Unaudited

Sumber/Source: Dinas Pengelola Keuangan dan Kekayaan Daerah Kab. Bener Meriah/Head of Financial Management & Regional Wealth Office of Bener Meriah Regency

Tabel
Table 2.4.2**Realisasi Belanja Pemerintah Kabupaten Bener Meriah
Menurut Jenis Belanja (ribu rupiah), 2016–2019
Actual Bener Meriah Regency Government Expenditures by
Kind of Expenditures (thousand rupiahs), 2016–2019**

Jenis Belanja Kind of Expenditures	2016	2017
(1)	(2)	(3)
1. Belanja Tidak Langsung/Indirect Expenditure	521 449 707 151,00	527 529 238 303,00
1.1 Belanja Pegawai/Personnel Expenditure	292 881 154 896,00	266 621 405 443,00
1.2 Belanja Bunga/Rebtributions	-	-
1.3 Belanja Subsidi/Subsidies Expenditure	-	250 000 000,00
1.4 Belanja Hibah/Grant	29 546 617 500,00	25 799 611 500,00
1.5 Belanja Bantuan Sosial/Social Expenditure	9 478 962 984,00	8 908 118 000,00
1.6 Belanja Bagi Hasil Kepada Provinsi/Kabupaten/Kota/ Sharing Fund Expenditure To Provincial/District/City and Village Government	-	672 100 000,00
1.7 Belanja Bantuan Keuangan Kepada Provinsi/ Kabupaten/Kota dan Pemerintah Desa/Financial Assistance Expenditure to Provincial/District/City and Village Governing Body	187 562 614 271,00	222 538 088 360,00
1.8 Belanja Tidak Terduga/Unpredicted Expenditure	1 980 357 500,00	2 739 915 000,00
2. Belanja Langsung/Direct Expenditure	482 654 759 605,00	502 064 906 433,50
2.1 Belanja Pegawai/Personnel Expenditure	60 342 135 043,00	71 287 103 643,00
2.2 Belanja Barang dan Jasa/Goods and Services Expenditure	143 247 349 012,00	185 198 743 321,00
2.3 Belanja Modal/Capital Expenditure	279 065 275 550,00	245 579 059 469,50
Jumlah/Total	1 004 104 466 756,00	1 029 594 144 736,50

Lanjutan Tabel/Continued Table 2.4.2

Jenis Belanja <i>Kind of Expenditures</i>	2018	2019
(1)	(2)	(3)
1. Belanja Tidak Langsung/Indirect Expenditure	501 220 086 212 ,00	545 634 252 145 ,00
1.1 Belanja Pegawai/Personnel Expenditure	276 854 247 169,00	293 576 104 229,00
1.2 Belanja Bunga/Retributions	-	-
1.3 Belanja Subsidi/Subsidies Expenditure	300 000 000,00	-
1.4 Belanja Hibah/Grant	5 339 900 000,00	4 776 770 000,00
1.5 Belanja Bantuan Sosial/Social Expenditure	10 459 000 000,00	14 498 500 000,00
1.6 Belanja Bagi Hasil Kepada Provinsi/Kabupaten/Kota/ Sharing Fund Expenditure To Provincial/District/City and Village Government	152 038 223,44	1 506 545 128,00
1.7 Belanja Bantuan Keuangan Kepada Provinsi/ Kabupaten/Kota dan Pemerintah Desa/Financial Assistance Expenditure to Provincial/District/City and Village Governing Body	204 874 131 320,00	229 273 439 788,00
1.8 Belanja Tidak Terduga/Unpredicted Expenditure	3 240 769 500,00	2 002 893 000,00
2. Belanja Langsung/Direct Expenditure	378 350 462 197 ,00	486 161 618 205,46
2.1 Belanja Pegawai/Personnel Expenditure	67 047 325 760	86 231 621 410,00
2.2 Belanja Barang dan Jasa/Goods and Services Expenditure	146 791 578 697	210 053 253 482,20
2.3 Belanja Modal/Capital Expenditure	164 511 557 740	189 876 743 313,26
Jumlah/Total	879 570 548 409,44	1 031 795 870 350,46

Lanjutan Tabel/*Continued Table 2.4.2*

Jenis Belanja		2020
<i>Kind of Expenditures</i>		
(1)	(2)	
1. Belanja Tidak Langsung/Indirect Expenditure		5422 735 406 040,00
1.1 Belanja Pegawai/Personnel Expenditure		271 504 532 905,00
1.2 Belanja Bunga/Rebtributions		-
1.3 Belanja Subsidi/Subsidies Expenditure		-
1.4 Belanja Hibah/Grant		2 862 400 000,00
1.5 Belanja Bantuan Sosial/Social Expenditure		12 929 900 000,00
1.6 Belanja Bagi Hasil Kepada Provinsi/Kabupaten/Kota/Sharing Fund Expenditure To Provincial/District/City and Village Government		489 270 304,00
1.7 Belanja Bantuan Keuangan Kepada Provinsi/Kabupaten/Kota dan Pemerintah Desa/Financial Assistance Expenditure to Provincial/District/City and Village Governing Body		243 344 462 926,00
1.8 Belanja Tidak Terduga/Unpredicted Expenditure		11 604 839 905,00
2 Belanja Langsung/Direct Expenditure		402 070 465 224,71
2.1 Belanja Pegawai/Personnel Expenditure		74 787 120 653,00
2.2 Belanja Barang dan Jasa/Goods and Services Expenditure		158 940 009 238,28
2.3 Belanja Modal/Capital Expenditure		168 343 335 333,43
Jumlah/Total		944 805 871 264.71

Catatan/Note: Data Tahun 2020 Unaudited

umber/Sorce: Dinas Pengelola Keuangan dan Kekayaan Daerah Kab. Bener Meriah/Head of Financial Management & Regional Wealth Office of Bener Meriah Regency

Tabel
Table 2.4.3

Realisasi Belanja Pemerintah Kabupaten Bener Meriah Menurut Jenis Belanja (Rp), 2019
Actual Expenditure of Government of Bener Meriah Regency by Type of Expenditure (thousand rupiahs), 2019

Jenis Belanja Modal Kind of Capital Expenditure	Jumlah Total
(1)	(2)
Belanja Modal Tanah - Pengadaan Kolam Ikan	338 203 379,00
Belanja Modal Tanah - Pengadaan Tanah Bangunan Gedung	7 631 600 305,67
Belanja Modal Tanah - Pengadaan Tanah Untuk Bangunan Bukan Gedung	-
Belanja Modal Peralatan dan Mesin - Pengadaan Alat-Alat Besar Darat	1 356 040 000,00
Belanja Modal Peralatan dan Mesin - Pengadaan Alat-Alat Bantu	1 377 620 000,00
Belanja Modal Peralatan dan Mesin - Pengadaan Alat Angkutan Darat Bermotor	2 725 483 980,00
Belanja Modal Peralatan dan Mesin - Pengadaan Alat Angkut Apung Tak Bermotor	100 000 000,00
Belanja Modal Peralatan dan Mesin - Pengadaan Alat Bengkel Tak Bermesin	2 460 000,00
Belanja Modal Peralatan dan Mesin - Pengadaan Alat Ukur	738 181 000,00
Belanja Modal Peralatan dan Mesin - Pengadaan Alat Pengolahan	-
Belanja Modal Peralatan dan Mesin - Pengadaan Alat Pemeliharaan Tanaman/ Penyimpan	4 167 000,00
Belanja Modal Peralatan dan Mesin - Pengadaan Alat Kantor	2 986 424 253,00
Belanja Modal Peralatan dan Mesin - Pengadaan Alat Rumah Tangga	4 952 406 296,00
Belanja Modal Peralatan dan Mesin - Pengadaan Komputer	11 429 853 080,00
Belanja Modal Peralatan dan Mesin - Pengadaan Meja dan Kursi Kerja/Rapat Pejabat	150 150 000,00
Belanja Modal Peralatan dan Mesin - Pengadaan Alat Studio	548 881 750,00
Belanja Modal Peralatan dan Mesin - Pengadaan Alat Komunikasi	2 892 956 000,00

Lanjutan Tabel/*Continued Table 2.4.3*

Jenis Belanja Modal <i>Kind of Capital Expenditure</i>	Jumlah <i>Total</i>
(1)	(2)
Belanja Modal Peralatan dan Mesin - Pengadaan Alat Kedokteran	4 106 765 815,00
Belanja Modal Peralatan dan Mesin - Pengadaan Alat Peraga/Praktek Sekolah	13 960 000,00
Belanja Modal Peralatan dan Mesin - Pengadaan Alat Pembersih	-
Belanja Modal Peralatan dan Mesin - Pengadaan Peralatan Laboratorium Hidrodinamika	34 610 000,00
Belanja Modal Peralatan dan Mesin - Pengadaan Alat Keamanan dan Perlindungan	50 596 000,00
Belanja Modal Gedung dan Bangunan - Pengadaan Bangunan Gedung Tempat Kerja	41 932 532 692,06
Belanja Modal Gedung dan Bangunan - Pengadaan Bangunan Gedung ITempat Tinggal	967 843 850,00
Belanja Modal Gedung dan Bangunan - Pengadaan Bangunan Bersejarah	1 486 394 190,34
Belanja Modal Gedung dan Bangunan - Pengadaan Bangunan Monumen/Bangunan Bersejarah Lainnya	2 200 782 266,68
Belanja Modal Gedung dan Bangunan - Pengadaan Bangunan Rambu-Rambu	596 923 137,20
Belanja Modal Jalan, Irigasi dan Jaringan - Pengadaan Jalan	75 754 353 354,92
Belanja Modal Jalan, Irigasi dan Jaringan - Pengadaan Jembatan	240 185 100,00
Belanja Modal Jalan, Irigasi dan Jaringan - Pengadaan Bangunan Air Irigasi	4 814 536 485,46
Belanja Modal Jalan, Irigasi dan Jaringan - Pengadaan Bangunan Pengaman Sungai dan Penanggulangan BA	14 858 790 478,93
Belanja Modal Jalan, Irigasi dan Jaringan - Pengadaan Instalasi Air Minum/Air Bersih	52 980 640,00
Belanja Modal Jalan, Irigasi dan Jaringan - Pengadaan Jaringan Air Minum	-
Belanja Modal Jalan, Irigasi dan Jaringan - Pengadaan Jaringan Telepon	3 000 000,00
Belanja Modal Aset Tetap Lainnya - Pengadaan Buku	1 709 862 618,00
Belanja Modal Aset Tetap Lainnya - Pengadaan Terbitan	60 034 000,00
Belanja Modal Aset Tetap Lainnya - Pengadaan Barang Bercorak Kebudayaan	646 081 100,00
Belanja Modal Aset Tetap Lainnya - Pengadaan Alat Olahraga Lainnya	700 000,00
Belanja Modal Aset Tetap Lainnya - Pengadaan Hewan	35 000 000,00
Belanja Modal Aset Tetap Lainnya - Pengadaan Tanaman	-
Belanja Modal Aset Tetap Lainnya - Pengadaan Aset Tetap Renovasi	1 620 737 516,00

Sumber/*Source*: Dinas Pengelola Keuangan dan Kekayaan Daerah Kab. Bener Meriah/Head of Financial Management & Regional Wealth Office of Bener Meriah Regency

Tabel 2.4.4 Realisasi Penerimaan Pajak Bumi dan Bangunan (PBB) di Kabupaten Bener Meriah, 2020
Table Realization of Property Tax Payment of Bener Meriah Regency, 2020

No	Bulan Month	Jumlah (Rp) Total (rupiahs)
(1)	(2)	(3)
1	Januari/ January	9 430 370
2	Februari/ February	14 905 059
3	Maret/ March	10 996 999
4	April/ April	10 751 816
5	Mei/ May	3 259 469
6	Juni/ June	7 570 313
7	Juli/ July	10 666 407
8	Agustus/ August	10 552 573
9	September/ September	45 186 997
10	Oktober/ October	104 616 450
11	November/ November	192 374 313
12	Desember/ December	636 038 028
Jumlah/Total		1 056 348 794

Catatan/Note: Data Unaudited

Sumber/Source: Dinas Pengelola Keuangan dan Kekayaan Daerah Kab. Bener Meriah/Head of Financial Management & Regional Wealth Office of Bener Meriah Regency

Tabel
Table 2.4.5**Realisasi Penerimaan Retribusi Pasar di Kabupaten Bener Meriah Tahun Anggaran 2019**
Realization of Market Levies of Bener Meriah Regency, 2019

No	Bulan Month	Jumlah (Rp) Total (rupiahs)
(1)	(2)	(3)
1	Januari/ <i>January</i>	1 000 000 000
2	Februari/ <i>February</i>	-
3	Maret/ <i>March</i>	-
4	April/ <i>April</i>	-
5	Mei/ <i>May</i>	-
6	Juni/ <i>June</i>	-
7	Juli/ <i>July</i>	-
8	Agustus/ <i>August</i>	-
9	September/ <i>September</i>	-
10	Oktober/ <i>October</i>	80 000 000
11	November/ <i>November</i>	-
12	Desember/ <i>December</i>	-
Jumlah/Total		1 080 000 000

Catatan/Note: Data Unaudited
Realisasi Penerimaan Retribusi Pasar di Kontrakan

Sumber/Source: Dinas Pengelola Keuangan dan Kekayaan Daerah Kab. Bener Meriah/Head of Financial Management & Regional Wealth Office of Bener Meriah Regency

03

PENDUDUK DAN KETENAGAKERJAAN
POPULATION AND EMPLOYMENT

Usia Harapan Hidup
Penduduk
di Kabupaten Bener Meriah
Mencapai



Sumber: Badan Pusat Statistik Provinsi Aceh

Populasi
Penduduk **161.342**

Komposisi
Penduduk (%)



50,68 %
Laki-Laki



25-59

0-24

46,38

46,29

60+

7,32



49,32 %
Perempuan

PENJELASAN TEKNIS**TECHNICAL NOTES**

1. Sumber utama data kependudukan adalah sensus penduduk yang dilaksanakan setiap sepuluh tahun sekali. Sensus penduduk telah dilaksanakan sebanyak enam kali sejak Indonesia merdeka, yaitu tahun 1961, 1971, 1980, 1990, 2000, dan 2010. Di dalam sensus penduduk, pencacahan dilakukan terhadap seluruh penduduk yang berdomisili di wilayah teritorial Indonesia termasuk warga negara asing kecuali anggota korps diplomatik negara sahabat beserta keluarganya. Metode pengumpulan data dalam sensus dilakukan dengan wawancara antara petugas sensus dengan responden dan juga melalui e-census. Pencatatan penduduk menggunakan konsep usual residence, yaitu konsep di mana penduduk biasa bertempat tinggal. Bagi penduduk yang bertempat tinggal tetap dicacah di mana mereka biasa tinggal, sedangkan untuk penduduk yang tidak bertempat tinggal tetap dicacah di tempat di mana mereka ditemukan petugas sensus pada malam 'Hari Sensus'. Termasuk penduduk yang tidak bertempat tinggal tetap adalah tuna wisma, awak kapal berbendera Indonesia, penghuni perahu/rumah apung, masyarakat terpencil/ terasing, dan pengungsi. Bagi mereka
1. *The main source of demographic data is population census, which is conducted every ten years. Population Census has been conducted six times since Indonesia's independence: 1961, 1971, 1980, 1990, 2000, and 2010. The population census enumerates all residents who domicile in the entire territory of Indonesia including foreign citizens except the diplomatic corps members and their families. The method of data collection in a population census involves interviewing respondents and conducting e-census. Enumeration of the population uses the concept of "usual residence", which is the concept of "places where people usually live". De jure was applied to the permanent residents, while de facto was applied to non-permanent residents. The permanent residents were enumerated in place where they normally live, the non-permanent residents were enumerated where they were found by the enumerators, on the night of 'Census Date'. The non permanent residents include homeless people, ship crew, boat people, remote area community, and internally displaced persons. Those who had permanent residence and had been travelling away from their home for six months or more were not enumerated in their permanent*

yang mempunyai tempat tinggal tetap dan sedang bepergian ke luar wilayah lebih dari enam bulan, tidak dicacah di tempat tinggalnya, tetapi dicacah di tempat tujuannya. Untuk tahun yang tidak dilaksanakan sensus penduduk, data kependudukan diperoleh dari hasil proyeksi penduduk. Proyeksi penduduk merupakan suatu perhitungan ilmiah yang didasarkan pada asumsi dari komponen-komponen perubahan penduduk, yaitu kelahiran, kematian, dan migrasi. Proyeksi penduduk Indonesia 2010–2035 menggunakan data dasar penduduk hasil SP2010.

place, but in the place where they were during the census. For the periods where the population census is not conducted, population projection is done to estimate population during those years. The population projection is an estimate based on the demographic components, such as birth, death, and migration. Indonesia's 2010–2035 population projection used the 2010 Population Census as the base population.

2. Penduduk Indonesia adalah semua orang yang berdomisili di wilayah teritorial Indonesia selama 6 bulan atau lebih dan atau mereka yang berdomisili kurang dari 6 bulan tetapi bertujuan menetap.
3. Laju pertumbuhan penduduk adalah angka yang menunjukkan persentase penambahan penduduk.
4. Kepadatan penduduk adalah rasio banyaknya penduduk per kilometer persegi.
5. Rasio jenis kelamin adalah perbandingan antara penduduk laki-laki dan penduduk

2. *The population of Indonesia are all residents of the entire territory of Indonesia who have stayed for six months or longer, and those who intended to stay more than six months even though their length of stay is less than six months.*
3. *The growth rate of population is the number that show percentage of population growth within a specified period.*
4. *Population density is ratio of population per square kilometer.*
5. *Sex ratio is the ratio of males population to females population in a given area and time, usually*

perempuan pada suatu wilayah dan waktu tertentu. Biasanya dinyatakan dengan banyaknya penduduk laki-laki untuk 100 penduduk perempuan.

expressed as the number of males for every 100 females.

6. Distribusi penduduk adalah pola persebaran penduduk di suatu wilayah, baik berdasarkan batas-batas geografis maupun berdasarkan batas-batas administrasi pemerintahan.

6. Population distribution is the pattern of population distribution in an area, either by geographic boundaries or by government administrative boundaries.
7. Komposisi penduduk adalah pola persebaran penduduk menurut karakteristiknya, contoh: penduduk menurut kelompok umur, penduduk menurut jenis kelamin.

7. Population composition is the pattern of population distribution by its characteristics, example: population by age group, population by sex
8. Pertambahan Penduduk adalah selisih dari jumlah penduduk tahun berjalan dikurangi jumlah penduduk tahun sebelumnya.

8. Population Increase is the difference between total population in current year and previous year.
9. Rumah tangga adalah seseorang atau sekelompok orang yang mendiami sebagian atau seluruh bangunan fisik/sensus dan biasanya tinggal bersama serta pengelolaan makan dari satu dapur. Yang dimaksud makan dari satu dapur adalah jika pengurusan kebutuhan sehari-harinya dikelola bersama-sama menjadi satu.

9. Household is an individual or group of people living in a physical/census building unit or part of it and usually commit on a common provision for food and other essentials of living. Common provision for food means one organising daily needs for all of household members.
10. Perkotaan adalah wilayah administratif tingkat desa/kelurahan yang telah memenuhi

10. Urban is an administrative area in village/kelurahan level that had

persyaratan dalam hal kepadatan penduduk, persentase rumah tangga pertanian, sarana pendidikan formal, sarana kesehatan umum, dan sebagainya.

fulfil several criteria in population density, percentage of farm household, formal educational facility, health facility, and so on.

11. Perdesaan adalah wilayah administratif tingkat desa/kelurahan yang belum memenuhi persyaratan dalam hal kepadatan penduduk, persentase rumah tangga pertanian, sarana pendidikan formal, sarana kesehatan umum, dan sebagainya,

11. *Rural is an administrative area in village/kelurahan level that had not fulfil several criteria in population density, percentage of farm household, formal educational facility, health facility, and so on.*

12. Angka Beban Ketergantungan adalah perbandingan antara jumlah penduduk 0-14 tahun ditambah dengan jumlah penduduk 65 tahun ke atas dibandingkan dengan jumlah penduduk usia 15-64 tahun.

12. *Dependency Ratio is a ratio of population 0-14 years-old plus population 65 year-old and older compared to population of 15-64 years-old.*

13. Penduduk usia kerja adalah penduduk yang berumur 15 tahun ke atas

13. *Working age population is persons of 15 years and over.*

14. Angkatan kerja adalah penduduk usia kerja (15 tahun ke atas) yang bekerja, punya pekerjaan namun sementara tidak bekerja, dan pengangguran.

14. *Labor force or economically active are persons of 15 years and over, who in the previous week were working, temporarily absent from work but having jobs, and unemployment.*

15. Bukan Angkatan Kerja adalah penduduk usia kerja yang masih sekolah, mengurus rumah tangga, atau melakukan kegiatan

15. *Not Labour Force includes people on working age group that currently in school, being stay-at-home parents or doing other*

selain bekerja.

activities but working.

16. Bekerja adalah kegiatan ekonomi yang dilakukan oleh seseorang dengan maksud memperoleh atau membantu memperoleh pendapatan atau keuntungan dan lamanya bekerja paling sedikit 1 jam secara terus menerus dalam seminggu yang lalu (termasuk pekerja keluarga tanpa upah yang membantu dalam suatu usaha/ kegiatan ekonomi).
16. *Working is economic activity conducted by a person and intended to earn income by doing work or helping to do work at least one hour continuously during the reference week (including unpaid family worker/s for any economic activity).*
17. Pengangguran merupakan bagian dari angkatan kerja yang tidak bekerja atau sedang mencari pekerjaan (baik bagi yang belum pernah bekerja sama sekali maupun yang sudah pernah bekerja) atau sedang mempersiapkan suatu usaha. Termasuk pengangguran juga adalah mereka yang tidak pernah mencari pekerjaan karena merasa tidak mungkin untuk mendapatkan pekerjaan dan mereka yang sudah memiliki pekerjaan tetapi belum mulai bekerja.
17. *Unemployed is a part of labor force that currently isn't working; or currently is applying for a job (those who're never employed before or had been employed); or currently preparing business venture; including people who had never been seeking for a job because fear of rejection; and those who have a job but not yet officially start.*
18. Tingkat Partisipasi Angkatan Kerja adalah persentase jumlah angkatan kerja terhadap penduduk usia kerja.
18. *Economically Active Participation Rate is a percentage of labor force in comparison to total population of productive age.*
19. Tingkat Pengangguran Terbuka adalah persentase jumlah pengangguran terhadap jumlah angkatan kerja.
19. *Unemployment Rate is a percentage of unemployed in comparison to total labor force.*

20. Jumlah jam kerja seluruhnya adalah jumlah jam kerja yang digunakan untuk bekerja (tidak termasuk jam kerja istirahat resmi dan jam kerja yang digunakan untuk hal-hal di luar pekerjaan).
20. *Total working hours is the total hours spent by an employee to perform all jobs (excluding the time used for other activities which are not classified as work).*
21. Lapangan usaha adalah bidang kegiatan dari pekerjaan/tempat bekerja di mana seseorang bekerja. Klasifikasi lapangan usaha mengikuti Klasifikasi Baku Lapangan Usaha Indonesia (KBLI) dalam 1 digit.
21. *Industry is field of a person's activity or establishment. The classification of industries follows the Indonesia Standard Industrial Classification (KBLI) in one digit.*
22. Status pekerjaan adalah kedudukan seseorang dalam unit usaha/kegiatan dalam melakukan pekerjaan.
22. *Employment status is the status of a person at his place of work or establishment where he was employed.*
23. Berusaha sendiri tanpa dibantu orang lain adalah bekerja atau berusaha dengan menanggung risiko secara ekonomis, yaitu dengan tidak kembalinya ongkos produksi yang telah dikeluarkan dalam rangka usahanya tersebut, serta tidak menggunakan pekerja dibayar maupun pekerja tak dibayar, termasuk yang sifat pekerjaannya memerlukan teknologi atau keahlian khusus.
23. *Own-account worker is a person who works at his own risk without assisted by paid per mount worker or unpaid worker include technical job or skill job.*
24. .Berusaha dibantu buruh tidak tetap/buruh tidak dibayar adalah bekerja atau berusaha atas risiko sendiri, dan menggunakan buruh/pekerja tak dibayar dan atau buruh/pekerja tidak tetap.
24. *Employer assisted by temporary workers/unpaid worker is a person who works at his own risk and assisted by temporary worker/unpaid worker.*

25. Berusaha dibantu buruh tetap/buruh dibayar adalah berusaha atas risiko sendiri dan mempekerjakan paling sedikit satu orang buruh/pekerja tetap yang dibayar.
25. *Employer assisted by permanent workers/paid workers is a person who does his business at her/his own risk at least one assisted by paid permanent worker.*
26. Buruh/karyawan/pegawai adalah seseorang yang bekerja pada orang lain atau instansi/kantor/ perusahaan secara tetap dengan menerima upah/gaji baik berupa uang maupun barang. Buruh yang tidak mempunyai majikan tetap, tidak digolongkan sebagai buruh/karyawan, tetapi sebagai pekerja bebas. Seseorang dianggap memiliki majikan tetap jika memiliki 1 (satu) majikan (orang/rumah tangga) yang sama dalam sebulan terakhir, khusus pada sektor bangunan batasannya tiga bulan. Apabila majikannya instansi/lembaga, boleh lebih dari satu.
26. *Employee is a person who work permanently for other people or institution/office/ company and gains some money/cash or goods as wage/salary. Labor who have no permanent employer is not categorized as a laborer/ worker/ employee but casual worker. A laborers in general is considered to have a permanent employer if he has the same employer during the past month, particularly for building construction sector is 3 months. If the employer is an institution, more than 1 (one) employer is allowed.*
27. Pekerja tak dibayar adalah seseorang yang bekerja membantu usaha untuk memperoleh penghasilan/ keuntungan yang dilakukan oleh salah seorang anggota rumah tangga atau bukan anggota rumah tangga tanpa mendapat upah/gaji baik berupa uang maupun barang.
27. *Unpaid worker is a person who intended to work without pay either with money or good, in an establishment run by other members of the family, relative or neighbour.*

ULASAN**Kependudukan**

Berdasarkan Hasil Perapihan Umur dari Data Administratif dan SP2020 (September) yang dihasilkan oleh Badan Pusat Statistik, penduduk di Kabupaten Bener Meriah tahun 2020 diperkirakan ada sebanyak 161,342 ribu jiwa.

Jumlah keseluruhan rumah tangga di tahun 2019 adalah 38.287.

Sebanyak 50,69% dari total jumlah penduduk merupakan penduduk laki-laki, sedangkan komposisi penduduk perempuan adalah 49,31%.

Angka Beban Ketergantungan mencapai 55,06%. Hal ini berarti setiap 100 penduduk usia produktif (umur 15 hingga 64 tahun) menanggung 55 penduduk usia tidak produktif.

Kepadatan penduduk di tahun 2020 adalah 83 jiwa tiap satu kilometer persegi.

Sebanyak 22,49% penduduk tinggal di daerah perkotaan, sedangkan selebihnya tinggal di daerah perdesaan.

DESCRIPTION**Population**

Based The Result of Smoothing Single Year of Age from Administrative Data and the 2020 Population Census (September) published by Statistics Indonesia, total population in Bener Meriah is estimated about 161.342 thousand persons in 2020.

Total households in 2019 is estimated at 38,287.

As much as 50.69% from overall total population in Bener Meriah Regency is male, while 49.31% is composed by female.

Dependency Ratio reached up to 55,06%, this means every 55 non-working-age population is depended on 100 working-age population (aged 15 to 64).

Population density in 2020 is 83 persons for every kilometer square.

It is estimated about 22.49% of the population lives in urban area, while the rest lives in rural area.

ULASAN**Ketenagakerjaan**

Dinas Transmigrasi dan Tenaga Kerja Kabupaten Bener Meriah memiliki program pelatihan keterampilan kerja untuk masyarakat umum yang ingin meningkatkan keahlian di berbagai bidang.

Dari data tahun 2020, tercatat sebanyak 248 orang sebagai pencari kerja yang terdaftar di Dinas Transmigrasi dan Tenaga Kerja Kabupaten Bener Meriah, Sebanyak 81,00% pencari kerja yang terdaftar di Dinas Transmigrasi dan Tenaga Kerja Kabupaten Bener Meriah telah menyelesaikan pendidikan Diploma I/II/III dan Perguruan Tinggi. Sedangkan 19,00% telah mendapatkan ijazah setingkat Sekolah Menengah Atas.

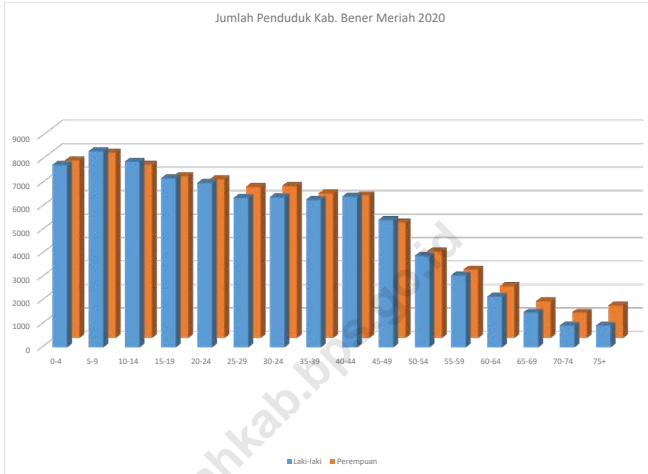
DESCRIPTION**Employment**

Transmigration and Labour Force Office of Bener Meriah Regency has training programs to improve work skills. It is open to general public.

Based on 2020 data, 248 persons of recorded job seeker in Transmigration and Labour Force Office of Bener Meriah Regency, 81,00% of recorded job seeker in Transmigration and Labour Force Office of Bener Meriah Regency has bachelor and graduates degree. While 19,00% other had finished high school.

Gambar 3.1
Figures

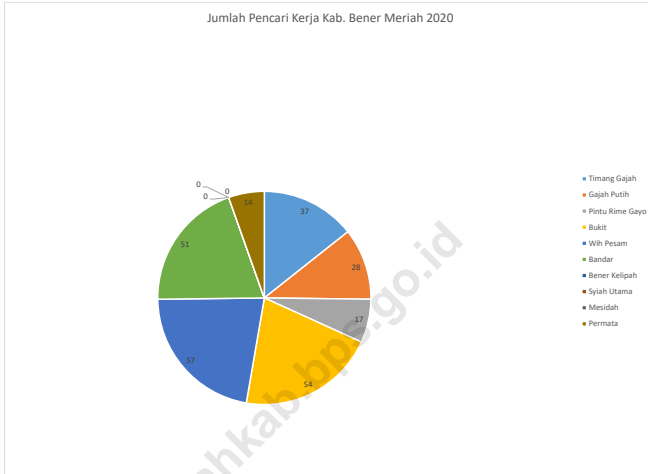
Jumlah Penduduk Menurut Kelompok Umur dan Jenis Kelamin di Kabupaten Bener Meriah, 2020
Population by Age Group and Sex in Bener Meriah Regency, 2020



Sumber/Source: Proyeksi Penduduk Indonesia 2010–2035/Indonesia Population Projection 2010–2035

Gambar 3.2
Figures

Pencari Kerja Terdaftar Menurut Kecamatan dan Jenis Kelamin di Kabupaten Bener Meriah, 2020
Number of Registered Job Applicants by Subdistricts and Sex in Bener Meriah Regency, 2020



Sumber/Source: Dinas Tenaga Kerja dan Transmigrasi Kab. Bener Meriah/Labour and Transmigration Office of Bener Meriah Regency

3.1 PENDUDUK POPULATION

Tabel 3.1.1 **Penduduk, Laju Pertumbuhan Penduduk per Tahun, Distribusi Persentase Penduduk, Kepadatan Penduduk, Rasio Jenis Kelamin Penduduk Menurut Kecamatan di Kabupaten Bener Meriah, 2020**
Population, Annual Population Growth Rate, Percentage Distribution of Population, Population Density, and Population Sex Ratio by Subdistrict in Bener Meriah Regency, 2020

Kecamatan Subdistrict	Penduduk (ribu) Population (thousand)
(1)	(2)
Timang Gajah	21 880
Gajah Putih	9 326
Pintu Rime Gayo	14 752
Bukit	29 489
Wih Pesam	24 938
Bandar	28 261
Bener Kelipah	4 984
Syiah Utama	2 147
Mesidah	5 199
Permata	20 366
Bener Meriah	161 342

Lanjutan Tabel/*Continued Table* 3.1.1

Kecamatan <i>Subdistrict</i>	Persentase Penduduk <i>Percentage of Total Population</i>	Kepadatan Penduduk per km ² <i>Population Density per sq.km</i>
(1)	(3)	(4)
Timang Gajah	13,56%	223
Gajah Putih	5,78%	129
Pintu Rime Gayo	9,14%	66
Bukit	18,28%	266
Wih Pesam	15,46%	376
Bandar	17,52%	344
Bener Kelipah	3,09%	186
Syiah Utama	1,33%	3
Mesidah	3,22%	18
Permata	12,62%	128
Bener Meriah	100%	83

Lanjutan Tabel/*Continued Table 3.1.1*

Kecamatan Subdistrict	Rasio Jenis Kelamin Population Sex Ratio
(1)	(5)
Timang Gajah	102,8
Gajah Putih	102,4
Pintu Rime Gayo	104,1
Bukit	101,2
Wih Pesam	101,6
Bandar	101,3
Bener Kelipah	103,7
Syiah Utama	105,1
Mesidah	112,0
Permata	104,9
Bener Meriah	103,0

Catatan/Note: Hasil Perapihan Umur Data Administrasi dan SP2020 (September)

Sumber/Source: Hasil Perapihan Umur dari Data Administratif dan SP2020 (September)/*The Result of Smoothing Single Year of Age from Administrative Data and the 2020 Population Census (September)*

Tabel
Table 3.1.2

Jumlah Penduduk Menurut Kelompok Umur dan Jenis Kelamin di Kabupaten Bener Meriah, 2020
Population by Age Groups and Sex in Bener Meriah Regency, 2020

Kelompok Umur <i>Age Groups</i>	Jenis Kelamin/Sex		
	Laki-Laki <i>Male</i>	Perempuan <i>Female</i>	Jumlah <i>Total</i>
(1)	(2)	(3)	(4)
0–4	7 781	7 570	15 351
5–9	8 363	7 907	16 270
10–14	7 918	7 386	15 304
15–19	7 212	6 908	14 120
20–24	7 017	6 769	13 786
25–29	6 374	6 448	12 822
30–34	6 405	6 487	12 892
35–39	6 299	6 169	12 468
40–44	6 432	6 103	12 535
45–49	5 440	4 934	10 374
50–54	3 907	3 697	7 604
55–59	3 078	2 920	5 998
60–64	2 170	2 220	4 390
65–69	1 499	1 573	3 072
70–74	937	1 097	2 034
75+	933	1 389	2 322
Kabupaten Bener Meriah	81 765	79 577	161 342

Catatan/Note: Hasil Perapihan Umur Data Administrasi dan SP2020 (September)

Sumber/Source: Hasil Perapihan Umur dari Data Administratif dan SP2020 (September)/The Result of Smoothing Single Year of Age from Administrative Data and the 2020 Population Census (September)

Tabel 3.1.3 Jumlah Penduduk dan Laju Pertumbuhan Penduduk Menurut Kabupaten di Provinsi Aceh, 2010 dan 2020
Table 3.1.3 Population and Population Growth Rate by Regency/City in Aceh Province, 2010 and 2020

Kabupaten/Kota Regency/City	Jumlah Penduduk (ribu) Population (thousand)		Laju Pertumbuhan Penduduk per Tahun Annual Population Growth Rate (%)
	SP2010	SP2020	2010-2020
(1)	(2)	(3)	(4)
Kabupaten/Regency			
Aceh Barat	172,90	198,74	1,36
Aceh Barat Daya	125,99	150,78	1,75
Aceh Besar	350,29	405,54	1,43
Aceh Jaya	76,78	93,16	1,89
Aceh Selatan	204,67	232,41	1,24
Aceh Singkil	102,51	126,51	2,06
Aceh Tamiang	250,06	294,36	1,59
Aceh Tengah	175,33	215,58	2,02
Aceh Tenggara	178,85	220,86	2,06
Aceh Timur	360,48	422,40	1,55
Aceh Utara	529,49	602,79	1,26
Bener Meriah	122,28	161,34	2,72
Bireuen	389,02	436,42	1,12
Gayo Lues	79,49	99,53	2,20
Nagan Raya	139,66	168,39	1,83
Pidie	378,23	435,28	1,37
Pidie Jaya	132,87	158,40	1,72
Simelue	80,67	92,87	1,37
Kota/City			
Banda Aceh	224,21	252,90	1,17
Langsa	148,90	185,97	2,17
Lhokseumawe	168,69	188,71	1,09
Sabang	30,65	41,20	2,90
Subulussalam	39,87	90,75	8,28
Aceh	4 461,88	5274,871	1,63

Catatan/Note: Data 2020 Hasil Perapihan Umur Data Administrasi dan SP2020 (September)

Sumber/Source: Hasil SP2010 dan Hasil Perapihan Umur dari Data Administratif dan SP2020 (September)/The Result of Smoothing Single Year of Age from Administrative Data and the 2020 Population Census (September)

Tabel
Table 3.1.4

Jumlah Rumah Tangga Menurut Kecamatan di Kabupaten Bener Meriah 2016 – 2019
Number of Households by Sub-district in Bener Meriah Regency, 2016 – 2019

Kecamatan Subdistrict	Jumlah Rumah Tangga Households			
	2016	2017	2018	2019
(1)	(2)	(3)	(4)	(5)
Timang Gajah	5333	5433	5531	5648
Gajah Putih	2347	2391	2434	2486
Pintu Rime Gayo	313	3192	3249	3318
Bukit	618	6315	6429	6566
Wih Pesam	5912	6024	6133	6264
Bandar	685	6607	6726	6869
Bener Kelipah	1066	1086	1106	1130
Syiah Utama	354	359	366	374
Mesidah	1050	1071	1089	1112
Permata	4268	4349	4426	4520
Bener Meriah	36146	36827	37489	38287

Sumber/Source: Proyeksi Penduduk Indonesia 2010–2035/Indonesia Population Projection 2010–2035

Tabel 3.1.5 Jumlah Penduduk dan Rasio Jenis Kelamin Menurut Kabupaten di Provinsi Aceh, 2020
Table 3.1.5 Population and Sex Ratio by Regency/City in Aceh Province, 2020

Kabupaten/Kota Regency/City	Jumlah Penduduk (ribu) Population (thousand)			Rasio Jenis Kelamin Sex Ratio
	Laki-Laki Male	Perempuan Female	Jumlah Total	
(1)	(2)	(3)	(4)	(5)
Kabupaten/Regency				
Aceh Barat	100,492	98,244	198,736	102
Aceh Barat Daya	76,254	74,521	150,775	102
Aceh Besar	204,428	201,107	405,535	102
Aceh Jaya	47,264	45,895	93,159	103
Aceh Selatan	116,542	115,872	232,414	101
Aceh Singkil	63,978	62,536	126,514	102
Aceh Tamiang	149,263	145,093	294,356	103
Aceh Tengah	109,262	106,314	215,576	103
Aceh Tenggara	110,799	110,061	220,86	101
Aceh Timur	212,286	210,115	422,401	101
Aceh Utara	301,211	301,582	602,793	100
Bener Meriah	81,765	79,577	161,342	103
Bireuen	215,282	221,136	436,418	97
Gayo Lues	50,026	49,506	99,532	101
Nagan Raya	85,039	83,353	168,392	102
Pidie	215,878	219,397	435,275	98
Pidie Jaya	78,742	79,655	158,397	99
Simelue	47,63	45,235	92,865	105
Kota/City				
Banda Aceh	127,435	125,464	252,899	102
Langsa	93,408	92,563	185,971	101
Lhokseumawe	93,676	95,037	188,713	99
Sabang	20,838	20,359	41,197	102
Subulussalam	46,065	44,686	90,751	103
Aceh	2647,563	2627,308	5274,871	101

Catatan/Note: Hasil Perapihan Umur Data Administrasi dan SP2020 (September)

Sumber/Source: Hasil Perapihan Umur dari Data Administratif dan SP2020 (September)/The Result of Smoothing Single Year of Age from Administrative Data and the 2020 Population Census (September)

Tabel
Table 3.1.6

Angka Beban Ketergantungan Menurut Kelompok Umur dan Jenis Kelamin di Kabupaten Bener Meriah 2015 – 2019
Dependency Ratio by Age Group and Sex in Bener Meriah Regency, 2015–2019

Jenis Kelamin & Kelompok Umur (tahun) Sex & Age Group (years-old)	Tahun Year				
	2015	2016	2017	2018	2019
(1)	(2)	(3)	(4)	(5)	(6)
Laki-laki/Male					
0 – 14	22 592	22 965	23 336	23 625	23 858
15 – 64	44 432	45 562	46 706	47 688	48 601
65+	2 157	2 263	2 381	2 515	2 652
Angka Beban Ketergantungan	55,70	55,37	55,06	54,81	54,55
Perempuan/Female					
0 – 14	22141	22 501	22 691	22 919	23 342
15 – 64	43 092	44 111	44 850	45 698	46 957
65+	2 407	2 488	2 562	2 641	2 765
Angka Beban Ketergantungan	56,7	56,65	56,31	55,93	55,60
Total					
0 – 14	44 733	45 466	46 027	46 544	47 200
15 – 64	87 524	89 673	91 556	93 386	95 558
65+	4 564	4 751	4 943	5 156	5 417
Angka Beban Ketergantungan	56,32	56,00	55,67	55,36	55,06

Sumber/Source: Proyeksi Penduduk Indonesia 2010–2035/Indonesia Population Projection 2010–2035

Tabel
Table 3.1.7**Jumlah Kartu Tanda Penduduk (KTP), Kartu Keluarga (KK), dan Akte Kelahiran yang Diterbitkan Per Bulan di Kabupaten Bener Meriah, 2020**
Number of Identity Card, Family Registry, and Birth Certificate Issued per Month in Bener Meriah Regency, 2020

Kecamatan Subdistrict	Jenis Kartu Types of Card		
	KTP Identity Card	KK Family Registry	Akte Kelahiran Birth Certificate
(1)			
Januari/January	2 462	1 060	769
Februari/February	2 332	998	712
Maret/March	2 408	1 122	844
April/April	1 409	779	460
Mei/May	4 265	586	296
Juni/June	2 324	1 721	712
Juli/July	1 745	1 418	813
Agustus/August	1 123	867	433
September/September	1 713	1 412	672
Oktober/October	1 226	1 032	486
November/November	1 288	1 155	574
Desember/December	1 095	1 091	495
Jumlah/Total	23 390	13 241	7 266

Sumber/Source: Dinas Kependudukan dan Catatan Sipil Kab. Bener Meriah/Population and Civil Registration Services of Bener Meriah Regency

**3.2 KETENAGAKERJAAN
EMPLOYMENT**

Tabel 3.2.1 Jumlah Penduduk Berumur 15 Tahun Keatas Menurut Jenis Kegiatan Selama Seminggu yang Lalu dan Jenis Kelamin di Kabupaten Bener Meriah, 2020
Population Aged 15 Years and Over by Type of Activity During The Previous Week and Sex in Bener Meriah Regency, 2020

Kegiatan Utama <i>Main Activity</i>	Jenis Kelamin/Sex		
	Laki-Laki <i>Male</i>	Perempuan <i>Female</i>	Jumlah <i>Total</i>
(1)	(2)	(3)	(4)
I. Angkatan Kerja/<i>Economically Active</i>			
1. Bekerja/ <i>Working</i>	50 068	35 982	86 050
2. Pengangguran Terbuka/ <i>Unemployment</i>	533	647	1 180
II. Bukan Angkatan Kerja/<i>Economically Inactive</i>			
1. Sekolah/ <i>Attending School</i>	2 308	4 465	6 773
2. Mengurus Rumah Tangga/ <i>Housekeeping</i>	259	10 021	10 280
3. Lainnya/ <i>Others</i>	894	528	1 422
Jumlah/<i>Total</i>	54 062	51 643	105 705

Catatan/*Note*:

Sumber/*Source*: BPS, Survei Angkatan Kerja Nasional (Sakernas) Agustus/BPS-Statistics Indonesia, August National Labor Force Survey

Tabel
Table 3.2.2

Penduduk Berumur 15 Tahun ke Atas Menurut Pendidikan Tertinggi yang Ditamatkan dan Jenis Kegiatan Selama Seminggu yang Lalu di Kabupaten Bener Meriah, 2020
Population 15 Years of Age and Over by Educational Attainment and Type of Activity During the Previous Week in Bener Meriah Regency, 2020

Pendidikan Tertinggi yang Ditamatkan ¹ <i>Educational Attainment¹</i>	Angkatan Kerja/Economically Active			Persentase Bekerja terhadap Angkatan Kerja <i>Percentage of Working to Economically Active</i>
	Bekerja <i>Working</i>	Pengangguran ² <i>Unemployment²</i>	Jumlah Angkatan Kerja <i>Total of Economically Active</i>	
(1)	(2)	(3)	(4)	(5)
0	23 896	45	23 941	99,81
1	22 408	0	22 408	100,00
2	31 727	812	32 539	97,50
3	8 019	323	8 342	96,13
Jumlah/Total	86 050	1 180	87 230	98,65

Lanjutan Tabel/*Continued Table 3.2.2*

Pendidikan Tertinggi yang Ditamatkan¹ <i>Educational Attainment¹</i>	Bukan Angkatan Kerja <i>Not Economically Active</i>	Jumlah Total	Persentase Angkatan Kerja terhadap Penduduk Usia Kerja <i>Percentage of Economically Active to Working Age Population</i>
(1)	(6)	(7)	(8)
0	4 199	28 140	85,08
1	5 527	27 935	80,21
2	8 307	40 846	79,66
3	442	8 784	94,97
Jumlah/Total	18 475	105 705	82,52

Catatan/Note: ¹ 0. ≤ Sekolah Dasar (SD)/≤ *Primary School*
 1. Sekolah Menengah Pertama/*Junior High School*
 2. Sekolah Menengah Atas/*Senior High School*
 3. Perguruan Tinggi/*Collage*
² 1. Mencari pekerjaan/*Looking for work*
 2. Mempersiapkan usaha/*Establishing a new business/firm*
 3. Merasa tidak mungkin mendapat pekerjaan/*Hopeless of job*
 4. Sudah punya pekerjaan tetapi belum mulai bekerja/*Have a job in future start*

Sumber/Source: BPS, Survei Angkatan Kerja Nasional (Sakernas) Agustus/BPS-Statistics Indonesia, August National Labor Force Survey

Tabel
Table 3.2.3

Penduduk Berumur 15 Tahun Ke Atas yang Bekerja Selama Seminggu yang Lalu Menurut Status Pekerjaan Utama dan Jenis Kelamin di Kabupaten Bener Meriah, 2020
Population 15 Years of Age and Over who Worked During The Previous Week by Main Employment Status and Sex in Bener Meriah Regency, 2020

Status Pekerjaan Utama Main Employment Status	Laki-Laki Male	Perempuan Female	Jumlah Total
(1)	(2)	(3)	(4)
Berusaha sendiri <i>Own account worker</i>	9362	4691	14053
Berusaha dibantu buruh tidak tetap/buruh tidak dibayar <i>Employer assisted by temporary worker/unpaid worker</i>	21877	4892	26769
Berusaha dibantu buruh tetap/buruh dibayar <i>Employer assisted by permanent worker/paid worker</i>	1128	508	1636
Buruh/Karyawan/Pegawai/ <i>Employee</i>	7053	4034	11087
Pekerja bebas <i>Casual worker</i>	1674	100	1774
Pekerja keluarga/tak dibayar <i>Family worker/unpaid worker</i>	8974	21757	30731
Jumlah/Total	50068	35982	86050

Catatan/Note: ...

Sumber/Source: BPS, Survei Angkatan Kerja Nasional (Sakernas) Agustus/BPS-Statistics Indonesia, August National Labor Force Survey

Tabel 3.2.4
Table

Jumlah Penduduk Berumur 15 Tahun Keatas Menurut Kabupaten dan Jenis Kegiatan Selama Seminggu yang Lalu di Provinsi Aceh, 2019
Population Aged 15 Years and Over by Regency/City and Type of Activity During The Previous Week in Aceh Province, 2019

Kabupaten/Kota Regency/City	Angkatan Kerja/Economically Active			Bukan Angkatan Kerja Economically Inactive	Jumlah Total
	Bekerja Working	Pengangguran Terbuka Unemployment	Jumlah Total		
(1)	(2)	(3)	(4)	(5)	(6)
Kabupaten/Regency					
Aceh Barat	85855	6909	92764	58849	151613
Aceh Barat Daya	59658	2683	62341	44633	106974
Aceh Besar	158020	13270	171290	131627	302917
Aceh Jaya	45206	1979	47185	19026	66211
Aceh Selatan	93032	6549	99581	68480	168061
Aceh Singkil	41956	3948	45904	31570	77474
Aceh Tamiang	123383	7970	131353	69905	201258
Aceh Tengah	102948	2807	105755	39570	145325
Aceh Tenggara	92626	3320	95946	45952	141898
Aceh Timur	158910	13140	172050	116992	289042
Aceh Utara	238229	22492	260721	163992	424713
Bener Meriah	77768	805	78573	23254	101827
Bireuen	217265	8765	226030	110811	336841
Gayo Lues	45717	809	46526	15315	61841
Nagan Raya	69946	3954	73900	46017	119917
Pidie	185832	13748	199580	115356	314936
Pidie Jaya	66195	3021	69216	45261	114477
Simelue	36589	2281	38870	23142	62012
Kota/City					
Banda Aceh	117822	8758	126580	79605	206185
Langsa	76830	6411	83241	40195	123436
Lhokseumawe	79430	9881	89311	54365	143676
Sabang	17071	824	17895	6732	24627
Subulussalam	29410	2298	31708	17645	49353
Aceh	2219698	146622	2366320	1368294	3734614

Sumber/Source: BPS, Survei Angkatan Kerja Nasional (Sakernas) Agustus/BPS-Statistics Indonesia, August National Labor Force Survey

Tabel
Table 3.2.5

Jumlah Penduduk Berumur 15 Tahun Keatas Menurut Jenis Kegiatan Selama Seminggu yang Lalu di Kabupaten Bener Meriah, 2014-2020
Population Aged 15 Years and Over by Type of Activity During The Previous Week in Bener Meriah Regency, 2014-2020

Tahun Year	Angkatan Kerja/Economically Active			Bukan Angkatan Kerja Economi-cally Inactive	Jumlah Total
	Bekerja Working	Pengangguran Terbuka Unemployment	Jumlah Total		
(1)	(2)	(3)	(4)	(5)	(6)
2014	70 432	526	70 958	19 356	90 314
2015	78 663	826	79 489	13 001	92 490
2016	NA	NA	NA	NA	NA
2017	76 217	815	77 032	19 876	96 908
2018	76 988	834	77 822	21 116	98 938
2019	77 768	805	78 573	23 254	101 827
2020	86 050	1 180	87 230	18 475	105 705

Sumber/Source: BPS, Survei Angkatan Kerja Nasional (Sakernas) Agustus/BPS-Statistics Indonesia, August National Labor Force Survey

Tabel
Table 3.2.6

Tingkat Partisipasi Angkatan Kerja (%) dan Tingkat Pengangguran (%) di Kabupaten Bener Meriah, 2014-2020
Economically Active Participation Rate (%) and Unemployment Rate (%) in Bener Meriah Regency, 2014-2020

<i>Tahun</i> <i>Year</i>	Tingkat Partisipasi Angkatan Kerja <i>Economically Active Participation Rate</i>	Tingkat Pengangguran Terbuka <i>Open Unemployment Rate</i>
(1)	(2)	(3)
2014	78,57	0,74
2015	85,94	1,04
2016	NA	NA
2017	79,49	1,06
2018	78,66	1,07
2019	77,16	1,02
2020	82,52	1,35

Sumber/Source: BPS, Survei Angkatan Kerja Nasional (Sakernas) Agustus/BPS-Statistics Indonesia, August National Labor Force Survey

Tabel
Table 3.2.7

Jumlah Penduduk Berumur 15 Tahun Keatas Menurut Pendidikan Tertinggi yang Ditamatkan dan Jenis kegiatan Selama Seminggu yang Lalu di Kabupaten Bener Meriah, 2020
Population Aged 15 Years and Over by Educational Attainment an Type of Activity During The Previous Week in Bener Meriah Regency, 2020

Pendidikan yang Ditamatkan Over by education	Bekerja Working	Pengangguran Terbuka Unemployment	Jumlah Total
(1)	(2)	(3)	(4)
Tidak/Belum Pernah Sekolah/ <i>No Schooling</i>	0	0	0
Tidak/Belum Tamat SD/ <i>Not Yet Completing Primary School</i>	3832	0	3832
Sekolah Dasar/ <i>Primary School</i>	20064	45	20109
Sekolah Menengah Pertama/ <i>Junior High School</i>	22408	0	22408
Sekolah Menengah Atas/ <i>Senior High School</i>	28316	749	29065
Sekolah Menengah Atas Kejuruan/ <i>Vocational School</i>	3411	63	3474
Diploma I/II/III/Akademi/ <i>Diploma I/II/III/Academy</i>	1561	76	1637
Universitas/ <i>University</i>	6458	247	6705
Jumlah/Total	86050	1180	87230

Sumber/Source: BPS, Survei Angkatan Kerja Nasional (Sakernas) Agustus/BPS-Statistics Indonesia, August National Labor Force Survey

Tabel 3.2.8
Table

Persentase Penduduk Berumur 15 Tahun Keatas yang Bekerja Selama Seminggu yang Lalu Menurut Kelompok Umur dan Jenis Kelamin di Kabupaten Bener Meriah, 2020
Percentage of Population Aged 15 Years and Over Who Worked During The Previous Week by Age Group and Sex in Bener Meriah Regency, 2020

Kelompok Umur (tahun) Age Group (years-old)	Jenis Kelamin Sex		
	Laki-Laki Male	Perempuan Female	Jumlah Total
(1)	(2)	(3)	(4)
15-19	3632	1228	4860
20-24	5669	2721	8390
25-29	6204	4088	10292
30-34	6946	5391	12337
35-39	6901	5295	12196
40-44	4893	4288	9181
45-49	4635	3575	8210
50-54	3101	3081	6182
55-59	3192	2240	5432
60+	4895	4075	8970
Jumlah/Total	50068	35982	86050

Sumber/Source: BPS, Survei Angkatan Kerja Nasional (Sakernas) Agustus/BPS-Statistics Indonesia, August National Labor Force Survey

Tabel
Table 3.2.9**Persentase Penduduk Berumur 15 Tahun ke Atas yang Bekerja Selama Seminggu yang lalu di Kegiatan Informal dan Pendidikan Tertinggi yang Ditamatkan di Kabupaten Bener Meriah, 2019****Percentage of Population Aged 15 Years and Over Who Worked During the Last Week in the Highest Informal and Educational Activities that were Completed in Bener Meriah Regency, 2019**

Pendidikan yang Ditamatkan <i>Over by education</i>	Jenis Kelamin <i>Sex</i>		
	Laki-Laki <i>Male</i>	Perempuan <i>Female</i>	Jumlah <i>Total</i>
(1)	(2)	(3)	(4)
Tidak/Belum Pernah Sekolah/ <i>No Schooling</i>	0,18	0,20	0,38
Tidak/Belum Tamat SD/ <i>Not Yet Completing Primary School</i>	4,55	4,57	9,12
Sekolah Dasar/ <i>Primary School</i>	11,33	11,37	22,69
Sekolah Menengah Pertama/ <i>Junior High School</i>	16,28	9,94	26,23
Sekolah Menengah Atas/ <i>Senior High School</i>	23,37	10,25	33,61
Sekolah Menengah Atas Kejuruan/ <i>Vocational School</i>	2,99	0,75	3,74
Diploma I/II/III/Akademi/ <i>Diploma I/II/III/Academy</i>	0,43	0,35	0,77
Universitas/ <i>University</i>	1,84	1,62	3,46
Jumlah/Total	60,96	39,04	100,00

Sumber/Source: BPS, Survei Angkatan Kerja Nasional (Sakernas) Agustus/BPS-Statistics Indonesia, August National Labor Force Survey

Tabel 3.2.10 Pencari Kerja Terdaftar Menurut Kecamatan dan Jenis Kelamin di Kabupaten Bener Meriah, 2020
Table 3.2.10 *Number of Registered Job Applicants by Subdistricts and Sex in Bener Meriah Regency, 2020*

Kecamatan Subdistricts	Pencari Kerja Terdaftar Registered Job Applicants		
	Laki-Laki Male	Perempuan Female	Jumlah Total
(1)	(2)	(3)	(4)
Timang Gajah	16	21	37
Gajah Putih	16	12	28
Pintu Rime Gayo	9	8	17
Bukit	24	30	54
Wih Pesam	31	26	57
Bandar	22	29	51
Bener Kelipah	-	-	-
Syiah Utama	-	-	-
Mesidah	-	-	-
Permata	6	8	14
Bener Meriah	124	134	258

Sumber/Source: Dinas Tenaga Kerja dan Transmigrasi Kab. Bener Meriah/Labour and Transmigration Office of Bener Meriah Regency

Tabel
Table 3.2.11**Jumlah Pencari Kerja Terdaftar pada Dinas Tenaga Kerja dan Transmigrasi Menurut Tingkat Pendidikan Tertinggi yang Ditamatkan dan Jenis Kelamin di Kabupaten Bener Meriah, 2020*****Number of Registered Job Seeker at Labour and Transmigration Office in Bener Meriah Regency, 2020***

Pendidikan yang Ditamatkan <i>Over by education</i>	Jenis Kelamin/Sex		Jumlah <i>Total</i>
	Laki-Laki <i>Male</i>	Perempuan <i>Female</i>	
(1)	(2)	(3)	(4)
Tidak/Belum Pernah Sekolah/ <i>No Schooling</i>	-	-	-
Tidak/Belum Tamat SD/ <i>Not Yet Completing Primary School</i>	-	-	-
Sekolah Dasar/ <i>Primary School</i>	-	-	-
Sekolah Menengah Pertama/ <i>Junior High School</i>	-	-	-
Sekolah Menengah Umum/ <i>Senior High School</i>	22	27	49
Diploma I/II/III/Akademi/ <i>Diploma I/II/III/Academy</i>	67	66	133
Universitas/ <i>University</i>	35	41	76
Jumlah/Total	124	134	258

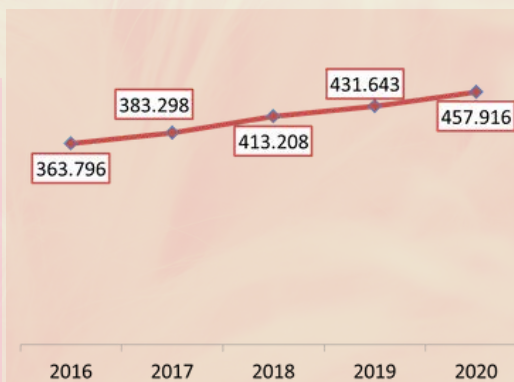
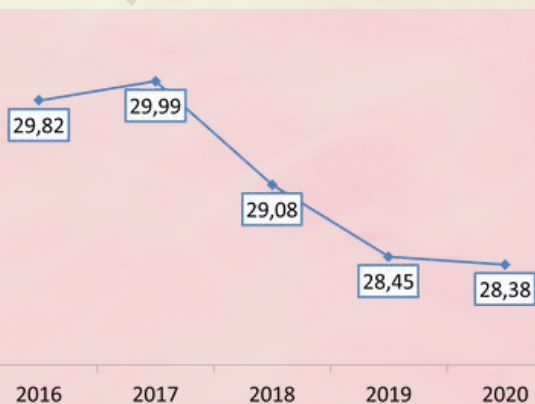
Sumber/Source: Dinas Tenaga Kerja dan Transmigrasi Kab. Bener Meriah/*Labour and Transmigration Office of Bener Meriah Regency*

04

SOSIAL DAN KESEJAHTERAAN RAKYAT SOCIAL AND WELFARE



PERKEMBANGAN JUMLAH PENDUDUK MISKIN (RIBU) DAN GARIS KEMISKINAN (RUPIAH/KAPITA/BULAN) 2016- 2020



PENJELASAN TEKNIS

1. Tidak/belum pernah sekolah adalah mereka yang tidak pernah atau belum pernah terdaftar dan tidak pernah atau belum pernah aktif mengikuti pendidikan di suatu jenjang pendidikan formal. Termasuk juga yang tamat/belum tamat taman kanak-kanak tetapi tidak melanjutkan ke sekolah dasar.
2. Masih bersekolah adalah mereka yang terdaftar dan aktif mengikuti pendidikan formal dan nonformal (Paket A, B, atau C), baik pendidikan dasar, menengah maupun pendidikan tinggi. Bagi mahasiswa yang sedang cuti dianggap masih bersekolah.
3. Tidak bersekolah lagi adalah mereka yang pernah terdaftar dan aktif mengikuti pendidikan di suatu jenjang pendidikan formal dan nonformal (Paket A, B, atau C), tetapi pada saat pencacahan tidak lagi terdaftar dan tidak aktif mengikuti pendidikan.
4. Tamat sekolah adalah menyelesaikan pelajaran yang ditandai dengan lulus ujian akhir pada kelas atau tingkat terakhir suatu jenjang pendidikan di sekolah negeri maupun swasta dengan mendapatkan tanda tamat belajar/ijazah. Seseorang yang belum mengikuti pelajaran

TECHNICAL NOTES

1. *Not/never attending school is someone who has never attended or never been registered in a formal education, such as primary, secondary, and tertiary education. Those who just completed kindergarten are considered as never attended school.*
2. *Attending school is someone who is currently attending primary, secondary, or tertiary education, including package A, package B, or package C. College student who postpones his/her study is considered as attending school.*
3. *Not attending school anymore is someone who had enrolled and participated in formal and non-formal education in the past including package A, package B, or package C, but currently does not attend school.*
4. *Completed particular level of education is someone who has completed particular level of education in private or public school and accepting graduation certificate. Someone who has never attended the highest grade but passed the final exam is considered*

- pada kelas tertinggi tetapi telah mengikuti ujian akhir dan lulus dianggap tamat sekolah.
5. Dapat membaca dan menulis artinya dapat membaca dan menulis kata-kata/kalimat sederhana dengan suatu aksara tertentu.
6. Jalur Pendidikan di Indonesia terdiri atas 1) pendidikan formal, 2) pendidikan nonformal, dan 3) pendidikan informal yang ketiganya dapat saling melengkapi dan memperkaya (Undang-Undang No. 20 Tahun 2013 tentang Sistem Pendidikan Nasional).
7. Jenjang Pendidikan Formal terdiri atas pendidikan dasar, pendidikan menengah, dan pendidikan tinggi. Jenis pendidikan yang diajarkan mencakup pendidikan umum, kejuruan, akademik, profesi, vokasi, keagamaan, dan khusus.
- a. Pendidikan Dasar berbentuk Sekolah Dasar (SD) dan Madrasah Ibtidaiyah (MI) atau bentuk lain yang sederajat serta Sekolah Menengah Pertama (SMP) dan Madrasah Tsanawiyah (MTs), atau bentuk lain yang sederajat.
- b. Pendidikan Menengah berbentuk Sekolah Menengah Atas (SMA), Madrasah Aliyah (MA), Sekolah Menengah Kejuruan (SMK), dan Madrasah Aliyah Kejuruan (MAK),
- as completed particular level of education.*
5. *Able to read and write is the ability to read and write at least a simple sentence in any letter of alphabets.*
6. *The Education System in Indonesia consists of 1) a formal education, 2) non-formal education, and 3) informal education that all three can be complementary and enriching (Law No. 20 Year 2013 about The National Education System).*
7. *The Formal Education Level consists of primary education, secondary education, and high education. The kind of education that taught consists of general education, vocational, academic, professional, religious, and specific education.*
- a. *The Primary Education consists of Elementary School and Islamic Elementary School or other equivalent forms and Junior High School and MTs, or other equivalent forms.*
- b. *The Secondary Education consists of the senior high school, MA, Vocational School, and Vocational Madrasah Aliyah, or other equivalent forms.*
- c. *The High Education consists of the education level after the secondary*

- atau bentuk lain yang sederajat.
- c. Pendidikan Tinggi merupakan jenjang pendidikan setelah pendidikan menengah yang mencakup program pendidikan diploma, sarjana, magister, spesialis, dan doktor yang diselenggarakan oleh perguruan tinggi. Perguruan tinggi dapat berbentuk akademi, politeknik, sekolah tinggi, institut, atau universitas.
- education that consists of diplomas, bachelor, master, specialist, and doctoral degrees that are held by the college. The colleges can be academy, polytechnic, high school, institute, or university.
8. Angka Partisipasi Sekolah adalah proporsi anak sekolah pada usia jenjang pendidikan tertentu dalam kelompok usia yang sesuai dengan jenjang pendidikan tersebut.
8. *School Participation Rate is a proportion of school-age children from certain educational attainment in comparison to total population of corresponding age group in each educational attainment.*
9. Angka Partisipasi Murni adalah proporsi anak sekolah pada satu kelompok usia tertentu yang bersekolah pada jenjang yang sesuai dengan kelompok usianya.
9. *Net Enrollment Rate is a proportion of school-age children in certain age group compared to the number of children currently in school in corresponding educational attainment age-group.*
10. Rumah Sakit adalah tempat pemeriksaan dan perawatan kesehatan, biasanya berada di bawah pengawasan dokter/tenaga medis, yang melayani penderita yang sakit untuk berobat rawat jalan atau rawat inap.
10. *Hospital is a place for health check, usually controlled/supervised by doctors/medical personnel to serve the ill patients to get outpatient or inpatient treatment services.*
11. Rumah Sakit Bersalin adalah rumah sakit khusus untuk
11. *Maternity Hospital is a specialized hospital for childbirth, has specialist*

persalinan, dilengkapi pelayanan spesialis pemeriksaan kehamilan, persalinan, rawat inap dan rawat jalan ibu dan anak yang berada di bawah pengawasan dokter spesialis kandungan.

12. Rumah Bersalin adalah sarana pelayanan kesehatan dengan izin sebagai rumah bersalin, dilengkapi pelayanan pemeriksaan kehamilan, persalinan serta pemeriksaan ibu dan anak yang berada di bawah pengawasan bidan senior.
13. Poliklinik adalah sarana kesehatan yang dipakai untuk pelayanan berobat jalan, biasanya berada di bawah pengawasan dokter/tenaga medis.
14. Puskesmas (Pusat Kesehatan Masyarakat) adalah unit pelaksana teknis dinas kesehatan kabupaten/kota yang mempunyai fungsi utama sebagai penyelenggara pelayanan kesehatan tingkat pertama. Wilayah kerja puskesmas maksimal adalah satu kecamatan dan untuk dapat menjangkau wilayah kerjanya, puskesmas mempunyai jaringan pelayanan yang meliputi unit Puskesmas Pembantu (Pustu), unit Puskesmas Keliling (Puskel), dan unit bidan desa/komunitas (Peraturan Menteri Kesehatan RI No. 75 Tahun 2014 Tentang Pusat Kesehatan Masyarakat).

inspection service to pregnancy, childbirth, hospitalization and outpatient for mothers and children that is under the supervision of an obstetrician.

12. *Maternity House is health care facility with a license as a maternity house, equipped with prenatal care, childbirth and examination of mothers and children which is under the supervision of a senior midwife.*
13. *Polyclinic is a health facility in which to get outpatient services, usually under the control of doctor/medical personnel.*
14. *Public Health Center is technical implementation unit of regency health department that have the primary function as a first-level health care providers. The working area standard of public health center is one district and to reach their working areas, public health centers have a service network covering subsidiary of public health center, mobile public health center units, and midwife units (Regulation of the Minister of Health of Indonesia Number 75 Year 2014 about Public Health Center).*

15. Pos Pelayanan Terpadu (Posyandu) adalah fasilitas kesehatan di bawah koordinasi Puskesmas. Posyandu bertugas untuk memberikan pelayanan kesehatan kepada masyarakat setempat, terutama untuk ibu dan balita.
16. Pondok Bersalin Desa (Polindes) adalah fasilitas kesehatan di tingkat desa yang fungsi utamanya melayani persalinan.
17. Keluarga Berencana adalah salah satu program pemerintah untuk mengendalikan laju pertumbuhan penduduk melalui beberapa layanan kesehatan, salah satunya adalah menyediakan alat penanggulangan kelahiran.
18. Apotek adalah suatu tempat tertentu yang digunakan untuk melakukan pekerjaan kefarmasian, dan penyaluran/ penjualan obat atau bahan farmasi dan perbekalan kesehatan lainnya kepada masyarakat yang dikelola oleh tenaga apoteker (Peraturan Menteri Kesehatan RI No. 1332 Tahun 2002 Tentang Perubahan Atas Peraturan Menteri Kesehatan RI No. 922/MENKES/PER/X/1993 Tentang Ketentuan dan Tata Cara Pemberian Izin Apotek).
19. Imunisasi adalah memasukkan kuman atau racun penyakit tertentu yang sudah dilemahkan
15. *Posyandu is a health facilities under the coordination of Puskesmas. It's main duty is to provide health service to general community, especially to mother and infant.*
16. *Polindes is a health facility in village level. It's main duty is to provide labour service to pregnant women.*
17. *Keluarga berencana is one of the government program to control population growth by providing several health services, including providing birth control tools.*
18. *Pharmacy is a specific place that is used for pharmaceutical jobs, and distribution/sale of drugs/ pharmaceuticals and other medical supplies to people that are administered by trained pharmacist (Regulation of the Minister of Health of Indonesia Number 1332 Year 2002 about the Changes of Regulation of the Minister of Health of Indonesia Number 922/MENKES/PER/X/1993 about Pro-vision and Procedures for Administration of Licensed Pharmacies).*
19. *Immunization is putting enervated microbe of a certain disease into human body by injection or*

(vaksin) ke dalam tubuh dengan cara disuntik atau diminum (diteteskan dalam mulut) dengan maksud agar terjadi kekebalan tubuh terhadap penyakit tersebut.

20. Keluhan kesehatan adalah keadaan seseorang yang mengalami gangguan kesehatan atau kejiwaan, baik karena penyakit akut, penyakit kronis, kecelakaan, kriminal, atau hal lain.

21. Mengobati sendiri adalah upaya oleh anggota rumah tangga/keluarga dengan melakukan pengobatan sendiri tanpa datang ke tempat fasilitas kesehatan atau memanggil dokter/petugas kesehatan ke rumahnya (misal minum obat modern, jamu, kerokan, kompres, kop, pijat) agar sembuh atau menjadi lebih ringan keluhan kesehatannya.

22. Angka penemuan kasus tuberkulosis adalah jumlah kasus baru tuberkulosis (TB) dan kasus TB yang didiagnosis kambuh yang diobati dalam program penanggulangan TB nasional dan dilaporkan kepada WHO, dibagi dengan perkiraan WHO terhadap jumlah kasus insiden tuberkulosis pada tahun yang sama, dinyatakan sebagai persentase.

23. Angka keberhasilan pengobatan tuberkulosis smear positive/Basil

drinking (dropping into mouth) to make the body immune to that disease.

20. *Health complaint is a condition where a person has health or mental problems because of acute illness, chronically illness, accident, crimes, or others.*

21. *Self treatment is an effort of household members/family to have a health treatment by themselves without visiting health facilities or a doctor/health personnel (for instance, by taking modern medicine, herb medicine, chief with a coin, compress, cupping suction, massage) in order to recover from illness or reduce the health complaint.*

22. *The case detection rate for all forms of tuberculosis is the number of new and replase tuberculosis cases diagnosed and treated in national tuberculosis control programmes and notified to WHO, divided by WHO's estimate of the number of incident tuberculosis cases for the same year, expressed as a percentage.*

23. *The treatment success rate for new pulmonary smear-positive*

Tahan Asam (BTA) positif adalah proporsi (dinyatakan sebagai persentase) kasus TB BTA positif yang terdaftar di bawah program pengendalian TB nasional pada tahun tertentu yang dinyatakan berhasil menyelesaikan pengobatan. Dengan atau tanpa bukti bakteriologi keberhasilan (“sembuh” dan “menyelesaikan pengobatan” masing-masing).

tuberculosis cases is the proportion (expressed as a percentage) of new smear-positive tuberculosis cases registered under a national tuberculosis control programme in a given year that successfully completed treatment. With or without bacteriological evidence of success (“cured” and “treatment completed” respectively).

24. Kasus kumulatif AIDS adalah kumulatif kasus AIDS sampai dengan referensi waktu tertentu.
25. BCG (Bacillus Calmette Guerin) merupakan vaksinasi untuk mencegah penyakit TBC, diberikan pada bayi baru lahir atau anak, dengan suntikan pada kulit pangkal lengan atas. Bekas suntikan kemudian akan membentuk tonjolan kecil jaringan parut pada kulit lengan atas. Suntikan BCG diberikan kepada anak sebanyak 1 kali.
26. DPT (Difteri, Pertusis, Tetanus) merupakan vaksin untuk mencegah penyakit Difteri, Pertusis, dan Tetanus yang diberikan pada bayi berumur 3 bulan ke atas, dengan suntikan pada paha, diulang 1 bulan dan 2 bulan kemudian, sehingga suntikan imunisasi DPT lengkap pada balita berjumlah 3 kali (kadang selang waktu antar suntikan bisa lebih dari 1 bulan)
24. *Cummulative AIDS case is cummulative AIDS cases with reference to a particular time.*
25. *BCG (Bacillus Calmette Guerin) is a vaccine to prevent TBC disease, given to newborns or children, by injection at the base of the skin of the upper arm. Injection site will form little bumps of scar tissue in the skin of the upper arm. BCG injections given to children 1 times.*
26. *DPT (Diphtheria, Pertussis, Tetanus) is a vaccine to prevent the diphtheria, pertussis, and tetanus disease, given to infants aged 3 months and above, with a shot in the thigh, repeated one month and two months later, so that the complete DPT immunization shots at toddler totaling 3 times (sometimes the time interval between injections can be more than 1 month).*

27. Anak Lahir Hidup adalah semua anak yang waktu lahir menunjukkan tanda-tanda kehidupan, walaupun hanya sementara. Tanda-tanda kehidupan tersebut termasuk adanya detak jantung, nafas, menangis, dll.
28. Angka Kematian Kasar adalah angka yang menunjukkan banyaknya kematian untuk setiap 1.000 pasien rawat inap pada suatu rumah sakit.
29. Angka Kematian Bersih adalah angka kematian 48 jam setelah dirawat untuk tiap 1.000 pasien rawat inap.
30. Bayi dengan Berat Badan Lahir Rendah (BBLR) adalah bayi yang lahir dengan berat badan kurang dari 2.500 gr.
31. Berobat jalan adalah kegiatan atau upaya anggota rumah tangga yang mempunyai keluhan kesehatan untuk memeriksakan diri dan mendapatkan pengobatan dengan mendatangi tempat pelayanan kesehatan modern atau tradisional tanpa menginap. Termasuk mendatangkan pekerja kesehatan ke rumah.
32. Rawat Inap adalah upaya penyembuhan dengan menginap
27. *Children Ever Born are any children who at the time of their births showed living sign, although momentarily, such as beating heart, breathing, crying, and other sign of living.*
28. *Crude Death Rate shows how many deaths per 1,000 outpatient in certain hospital.*
29. *Net Death Rate is the number of death 48 hours after hospital admission for every 1,000 outpatient in certain hospital.*
30. *Infants with Low Birth Weight are infants born with weight less than 2,500 gr.*
31. *Outpatient is an activity or effort of household member that has health complaint to consult and get treatment by visiting the places of modern or traditional health services without a stay. Including bringing health workers to the house.*
32. *Inpatient is a healing effort by staying 1 night or more in a modern*

- 1 malam atau lebih di suatu unit pelayanan kesehatan modern atau tradisional, termasuk dalam kejadian ini adalah rawat inap untuk persalinan.
- or traditional health service units, including a pregnant woman in labour.
33. Jaminan Kesehatan adalah program perlindungan kesehatan di mana penjamin menanggung seluruh atau sebagian biaya pengobatan peserta jaminan kesehatan.
33. *Health Insurance is an insurance product that covers all or partial medical bill of it's participant.*
34. Pemakaian Tempat Tidur merupakan pemakaian tempat tidur pada satuan waktu tertentu. Angka ini menggambarkan tinggi rendahnya pemanfaatan tempat tidur rumah sakit.
34. *Bed Occupancy is the rate of bed occupancy in certain time. This figure describes the high and low of inpatient room usage in hospital.*
35. Tenggang Perputaran Tempat Tidur adalah rata-rata hari di mana tempat tidur tidak ditempati dari telah diisi ke saat terisi berikutnya.
35. *Turn Over Interval (TOI) is the average day of unoccupied bed between one occupied interval to the next occupied interval.*
36. Angka Perputaran Tempat Tidur adalah frekuensi berapa kali pemakaian tempat tidur dalam satu periode.
36. *Bed Turn Over (BTO) Interval is the net effect of changed in occupancy rate and length of stay.*
37. Luas lantai adalah luas lantai yang ditempati dan digunakan untuk keperluan sehari-hari (sebatas atap).
37. *Floor Area is floor surface area for day-to-day indoor activity.*
38. Air Kemasan Bermerek adalah air minum kemasan dengan merek dagang yang telah terdaftar.
38. *Branded Bottled Water is bottled water with legal trademark.*
39. Air Isi Ulang adalah air yang dijual
39. *Refilled Water is drinking water*

pada depot pengisian air isi ulang.

that are sold in drinking water refill depot.

40. Air leding adalah sumber air yang berasal dari air yang telah melalui proses penjernihan dan penyehatan sebelum dialirkan kepada konsumen melalui instalasi berupa saluran air. Sumber air ini biasanya diusahakan oleh PAM/ PDAM/ BPAM. Termasuk dalam hal ini air leding yang didapat secara eceran.

40. *Pipe water is a water source that comes from water that has been through a process of purification and sanitation before distribute to consumers through an instalation of water lines. This water source is usually distributed by PAM/ PDAM/ BPAM. This include a pipe water that sold at retail.*

41. Sumur terlindung adalah air yang berasal dari dalam tanah yang digali dan lingkaran sumur tersebut dilindungi oleh tembok paling sedikit 0,8 meter di atas tanah dan 3 meter ke bawah tanah, serta ada lantai semen sejauh 1 meter dari lingkaran sumur.

41. *Protected wells is water that comes from the soil were excavated and the circumference of the well was protected by walls at least 0.8 meters above ground and 3 meters underground, and cement floor as far as 1 meter from the well circumference.*

42. Mata air adalah sumber air permukaan tanah di mana air timbul dengan sendirinya.

42. *Spring water is surface water source that occurs naturally.*

43. Status penguasaan bangunan tempat tinggal milik sendiri adalah jika tempat tinggal tersebut pada waktu pencacahan betul-betul sudah milik kepala rumah tangga atau salah seorang anggota rumah tangga. Rumah yang dibeli secara angsuran melalui kredit bank atau rumah dengan status sewa beli dianggap rumah milik sendiri.

43. *Own ownership property status is a status of dwelling occupied belongs to the head of household or one of the household member. Houses bought through bank credit or houses with leasing status were also categorized as an own property.*

44. Peristiwa tindak pidana yang dilaporkan ialah setiap peristiwa yang diterima kepolisian dari laporan masyarakat, atau peristiwa dimana pelakunya tertangkap tangan oleh kepolisian.

44. *Reported crime incidence includes all criminal cases reported and received by police office, and all crimes caught by police.*

45. Jumlah tindak pidana menggambarkan jumlah kasus tindak pidana yang terjadi pada kurun waktu tertentu.

45. *Crime total refers to the number of criminal cases occurring during a given period.*

46. Resiko penduduk terjadi tindak pidana per 100.000 penduduk

46. *Crime rate*

$$= \frac{\text{Jumlah tindak pidana tahun } t}{\text{Jumlah penduduk tahun } t} \times 100.000$$

$$= \frac{\text{Number of criminal cases year } t}{\text{Total population year } t} \times 100.000$$

Resiko penduduk terjadi tindak pidana per 100.000 penduduk mengindikasikan peluang penduduk berisiko terkena tindak pidana. Biasanya dinyatakan dalam setiap 100.000 penduduk.

Crime rate indicates the probability of population exposed to risk of crime, expressed in every 100,000 people.

47. Selang waktu terjadi tindak pidana tahun t

47. *Crime clock*

$$= \frac{365 \times 24 \times 60 \times 60}{\text{Jumlah tindak pidana tahun } t} \times (\text{detik})$$

$$= \frac{365 \times 24 \times 60 \times 60}{\text{Number of criminal cases year } t} \times (\text{second})$$

Selang waktu terjadi tindak pidana tahun t mengindikasikan selang waktu terjadinya satu tindak kejahatan dengan kejahatan yang lain.

Crime clock indicates the time interval of occurrence between one crime to another crime.

48. Persentase penyelesaian tindak pidana

$$= \frac{\text{Jumlah tindak pidana yang diselesaikan}}{\text{jumlah peristiwa tindak pidana yang dilaporkan}} \times 100\%$$

Persentase penyelesaian peristiwa tindak pidana menyatakan persentase penyelesaian tindak pidana oleh polisi. Suatu tindak pidana dinyatakan sebagai kasus yang selesai di tingkat kepolisian, apabila:

1. berkas perkaranya sudah siap untuk diserahkan atau telah diserahkan kepada kejaksaan;
2. dalam hal delik aduan, pengaduannya dicabut dalam tenggang waktu yang telah ditentukan menurut undang-undang;
3. telah diselesaikan oleh kepolisian berdasarkan azas plichtmatigheid (kewajiban berdasarkan kewenangan hukum);
4. kasus yang dimaksud tidak termasuk kompetensi kepolisian
5. tersangka meninggal dunia;
6. kasus kadaluwarsa.

49. Bencana Alam adalah peristiwa atau serangkaian peristiwa yang mengancam dan mengganggu kehidupan / penghidupan

48. *Crime clearance rate*

$$= \frac{\text{Number of cleared criminal cases}}{\text{Number of reported criminal cases}} \times 100\%$$

Crime clearance rate refers to percentage of crime clearance by police. A criminal case is categorized as a cleared case by police, if:

1. *All documents are ready to submit or already submitted to justice court;*
2. *In the case of attense that warrants complaint, the complaint was withdraw within a given period state in the law;*
3. *The case was cleared by police based on the principle of plichmatigheid (obligation on the basis of law outhority);*
4. *The case was not the responsibility of police office;*
5. *The suspect died;*
6. *The case was out of date*

49. *Natural Disaster is an event or series of events that threaten and disrupt the lives and livelihoods caused by natural factors such as: earthquake, tsunami, volcanic eruption, flood,*

masyarakat yang disebabkan oleh faktor alam antara lain berupa gempa bumi, tsunami, gunung meletus, banjir, kekeringan, angin topan, dan tanah longsor sehingga mengakibatkan kerugian materi maupun non-materi.

flash flood, drought, typhoon/ cyclone, and landslide so it can lead to result in loss of material and non-material.

- | | |
|---|---|
| <p>50. Korban meninggal adalah orang yang dilaporkan tewas atau meninggal dunia akibat bencana.</p> | <p>50. <i>Fatality is a person reported killed or death in the wake of a disaster.</i></p> |
| <p>51. Korban hilang adalah orang yang dilaporkan hilang atau tidak ditemukan atau tidak diketahui keberadaannya setelah terjadi bencana.</p> | <p>51. <i>Missing person is a person reported missing or who cannot be located or who cannot be accounted for in the wake of a disaster.</i></p> |
| <p>52. Korban luka/sakit adalah orang yang mengalami luka-luka atau sakit, dalam keadaan luka ringan, luka sedang maupun luka parah/berat, baik yang berobat jalan maupun rawat inap.</p> | <p>52. <i>Casualty is a person suffering injury or illness, in a state of light injury, moderate injury, or heavy injury, which in undergoing treatment as either an outpatient or inpatient.</i></p> |
| <p>53. Rusak Berat adalah kriteria kerusakan yang mengakibatkan bangunan roboh atau sebagian besar komponen struktur rusak.</p> | <p>53. <i>Severely damaged is the criteria of damage that resulted most buildings collapsed or damaged its structural components.</i></p> |
| <p>54. Rusak sedang adalah kriteria kerusakan yang mengakibatkan sebagian kecil komponen struktur rusak, dan komponen penunjang rusak namun bangunan masih tetap berdiri.</p> | <p>54. <i>Damaged is the criteria of damage that resulted defective fraction of structural components and supporting components damaged, but the building still stands.</i></p> |
| <p>55. Rusak ringan adalah kriteria</p> | <p>55. <i>Lightly damaged is the criteria of</i></p> |

kerusakan yang mengakibatkan sebagian komponen struktur retak (struktur masih bisa digunakan) dan bangunan masih tetap berdiri.

damage that resulted partially cracked structural components, but the structure still can be used and the building still stands.

56. Untuk mengukur kemiskinan, BPS menggunakan konsep kemampuan memenuhi kebutuhan dasar (basic needs approach). Dengan pendekatan ini, kemiskinan dipandang sebagai ketidakmampuan dari sisi ekonomi untuk memenuhi kebutuhan dasar makanan dan bukan makanan yang diukur dari sisi pengeluaran. Metode yang digunakan adalah menghitung Garis Kemiskinan (GK), yang terdiri dari dua komponen yaitu Garis Kemiskinan Makanan (GKM) dan Garis Kemiskinan Non-Makanan (GKNM). Penghitungan Garis Kemiskinan dilakukan secara terpisah untuk daerah perkotaan dan perdesaan.

56. *To measure poverty, BPS-Statistics Indonesia has used the concept of basic needs approach. Therefore, poverty is viewed as economic inability to fulfill food and non-food basic needs which are measured by consumption/expenditure. The method used is calculating poverty line, which consists of two components that are Food Poverty Line (FPL) and Non-Food Poverty Line (NFPL). The poverty line was calculated separately for urban and rural areas.*

57. Penduduk miskin adalah penduduk yang memiliki rata-rata pengeluaran per kapita per bulan di bawah Garis Kemiskinan.

57. *A person whose expenditure per capita per month is below the poverty line is considered to be poor.*

58. Garis Kemiskinan Makanan (GKM) merupakan nilai pengeluaran kebutuhan minimum makanan yang disetarakan dengan 2.100 kkalori per kapita per hari. Garis Kemiskinan Non-Makanan (GKNM) adalah kebutuhan minimum untuk perumahan,

58. *The Food Poverty Line refers to the daily minimum requirement of 2,100 kcal per capita per day. The Non-Food Poverty Line refers to the minimum requirement for household necessities for clothing, education, health, and other basic individual needs.*

sandang, pendidikan, kesehatan, dan kebutuhan dasar lainnya.

59. Ukuran Kemiskinan
- Head Count Index (HCI-P0) adalah persentase penduduk miskin yang berada di bawah Garis Kemiskinan (GK).
 - Indeks Kedalaman Kemiskinan (Poverty Gap Index-P1) merupakan ukuran rata-rata kesenjangan pengeluaran masing-masing penduduk miskin terhadap garis kemiskinan. Semakin tinggi nilai indeks, semakin jauh rata-rata pengeluaran penduduk dari garis kemiskinan.
 - Indeks Keparahan Kemiskinan (Poverty Severity Index-P2) memberikan gambaran mengenai penyebaran pengeluaran di antara penduduk miskin. Semakin tinggi nilai indeks, semakin tinggi ketimpangan pengeluaran di antara penduduk miskin.

Foster-Greer-Thorbecke (1984) merumuskan suatu ukuran yang digunakan untuk mengukur tingkat kemiskinan sebagai berikut:

$$P_a = \frac{1}{n} \sum_{i=1}^q \left[\frac{z - y_i}{z} \right]^a$$

dimana:

a=0, 1, 2

z=Garis kemiskinan

y_i=Rata-rata pengeluaran

59. Poverty Measures

- Head Count Index (HCI-P0) simply measures the percentage of the population that is counted as poor, often denoted by P0.*
- Poverty Gap Index-P1 measures the extent to which individuals fall below the poverty line (the poverty gaps) as a proportion of the poverty line. Higher value of the index shows that the gap between average expenditure of the poor and the poverty line is wider.*
- Poverty Severity Index-P2 describes inequality among the poor. This is simply a weighted sum of poverty gaps (as a proportion of the poverty line), where the weights are the proportionate poverty gaps themselves. Hence, by squaring the poverty gap index, the measure implicitly puts more weight on observations that fall well below the poverty line. Higher value of the index shows that inequality among the poor is higher.*

Foster-Greer-Thorbecke (1984) developed poverty measures that may be written as:

$$P_a = \frac{1}{n} \sum_{i=1}^q \left[\frac{z - y_i}{z} \right]^a$$

where:

a=0, 1, 2

z=the poverty line

perkapita sebulan penduduk yang berada di bawah garis kemiskinan ($i=1,2,\dots,q$), $y_i < z$
 q =Banyaknya penduduk yang berada di bawah garis kemiskinan
 n =Jumlah penduduk

Jika $a=0$, diperoleh Head Count Index (P0), jika $a=1$ diperoleh indeks kedalaman kemiskinan (Poverty Gap Index-P1) dan jika $a=2$ disebut indeks keparahan kemiskinan (Poverty Severity Index-P2).

y_i =Average expenditure per capita per month of the poor ($i=1,2,\dots,q$),
 $y_i < z$
 q =the number of poor
 n =the total population

if $a=0$ is obtained Head Count Index (P0), if $a=1$ is obtained Poverty Gap Index-P1 , and if $a=2$ is obtained Poverty Severity Index-P2 .

<https://benermeriahkab.bps.go.id>

ULASAN**DESCRIPTION****Pendidikan**

Sebanyak 77,55% anak usia 0-6 tahun yang pernah/sedang mengikuti pendidikan pra sekolah masuk Taman Kanak-kanak. Sebanyak 0,00% ke Bustanul Athfal. Sebanyak 13,90% ke badan penyelenggara Pendidikan Anak Usia Dini (PAUD), dan 8,55% masuk ke Taman Bermain.

Berdasarkan data tahun 2020, Angka Partisipasi Murni (APM) tingkat Sekolah Dasar/Sederajat mencapai 100,00%. Semakin tinggi jenjang pendidikan, angka APM semakin menurun. APM Tingkat Sekolah Menengah Pertama/Sederajat dan Sekolah Menengah Atas/Sederajat masing-masing bernilai 87,67% dan 72,57%

Kesehatan

Fasilitas kesehatan di wilayah Kabupaten Bener Meriah terdiri dari 1 Rumah Sakit Umum; 1 Rumah Sakit Khusus; 13 Pusat Kesehatan Masyarakat (Puskesmas); 244 Posyandu; 136 Pondok Bersalin Desa (Polindes); dan 2 Klinik Kesehatan;

Tenaga Kesehatan yang berada di Kabupaten Bener Meriah tercatat sebanyak 26 dokter, 124 perawat, 262 bidan, 6 farmasi dan 6 ahli gizi.

Agama dan Sosial Lainnya

Mayoritas penduduk beragama Islam di Kabupaten Bener Meriah, yaitu sebesar 99,90%.

Tempat peribadatan yang ada di Kabupaten Bener Meriah adalah masjid dan mushola, masing-masing

Education

Among children aged 0 to 6 years-old had been or currently enrolled to pre-school. As much as 77.55% of them are partaking Kindergarten, while 0.00% has been to Raudhatul Athfal, 13.90% has been to PAUD, and 8.5% prefer Daycare Center.

According to 2020 data, net Enrollment Rate from elementary school is estimated about 100.00%. Net Enrollment Rate goes lower the higher the educational level is. Net Enrollment Rate in junior high school, and senior high school is 87.67%, and 72.57%.

Health

Health Facilities in Bener Meriah Regency consist of 1 general hospital, 1 special hospital, 13 public health center, 244 maternal & child health center, 136 Village Maternity House, and 2 clinic/health center.

Health Personnel in Public Health Centers and General Hospital in Bener Meriah Regency consist of 26 doctor, 124 nurses, 262 midwives, 6 pharmaceuticals, and 6 nutritionists.

Religion and Other Social Affairs

The majority of the Muslim population in the Bener Meriah Regency, amounting to 99.90%.

Prayer facilities in Bener Meriah regency is mosque and musallah. There are 153 mosque and 352 musallah.

Musallah could be a building established as musallah or a specific rooms inside a school, office, and other public building intended to be used as

ULASAN

ada sebanyak 153 dan 352 fasilitas peribadatan.

Mushola berupa gedung khusus yang didirikan untuk dijadikan mushola atau ruangan khusus dalam suatu bangunan, misal bangunan sekolah/perkantoran/tempat umum lainnya yang diperuntukkan sebagai tempat beribadah.

Kemiskinan

Persentase penduduk miskin di Kabupaten Bener Meriah adalah 18,89%. Angka tersebut menurun sebesar 0,40% dari tahun sebelumnya. Angka tersebut merupakan jumlah kelima terbesar di seluruh Provinsi Aceh.

Pada tahun 2020, terdapat 3 Panti Asuhan dan 2 Panti Jompo yang menaungi 121 anak asuh dan 46 penduduk lanjut usia.

Kriminalitas

Kasus kriminalitas paling banyak yang terdaftar di Polisi Resor Kab. Bener Meriah adalah Pencurian dan Pemberatan, yaitu sejumlah 42 kasus di tahun 2020. Sedangkan terbanyak kedua merupakan narkoba, sejumlah 32 kasus.

Jumlah kecelakaan lalu lintas yang terdaftar adalah sebanyak 34 kecelakaan dengan total korban jiwa diantaranya 10 orang meninggal, dan 34 luka ringan.

Berdasarkan catatan Kejaksaan Negeri Simpang Tiga Redelong, di tahun 2020 terdapat 105 tahanan baru.

DESCRIPTION

musallah.

Poverty

Percentage of people under poverty line in Bener Meriah Regency reached up to 18,90%. That decreased by 0,40% from the previous year. Bener Meriah Regency is the fifth regency with the highest poverty level.

In 2020 there are 3 orphanage with 121 occupants and 2 nursing homes filled with 46 elderly.

Crime

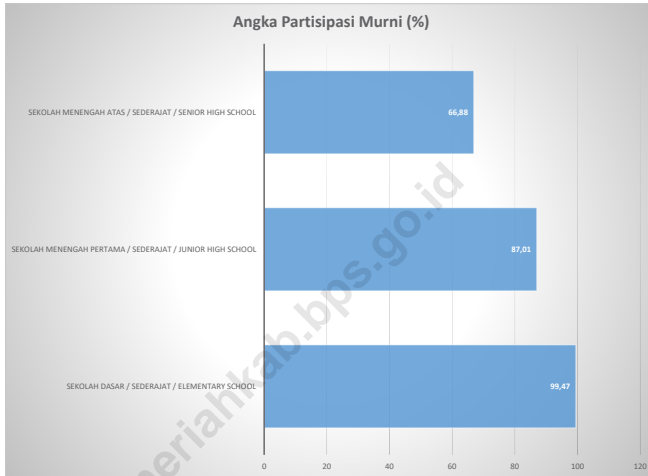
The largest criminal cases recorded is Robbery with Assault. There are 42 recorded cases in 2019 and secondary is 32 cases drugs.

The number of recorded traffic accident is 34 cases with the number of deaths reach up to 10 persons, and 34 persons wounded.

According to Simpang Tiga District Attorney Redelomh, in 2020 There are 105 Prisoners enrolled this year.

Gambar 4.1
Figures

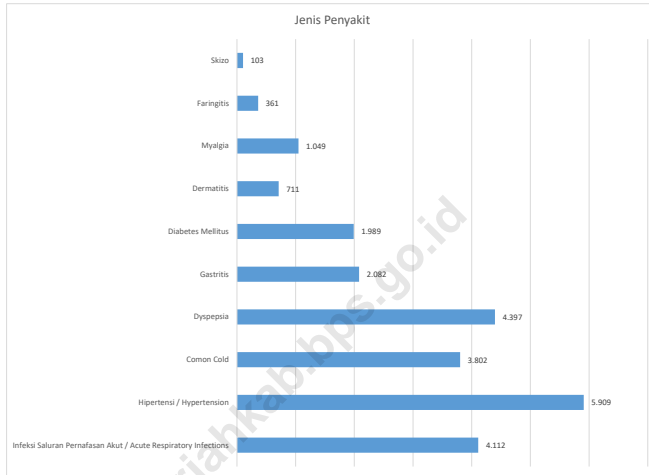
Angka Partisipasi Murni Penduduk Usia 7-18 Tahun Menurut Jenjang Pendidikan dan Jenis Kelamin di Kabupaten Bener Meriah, 2020
Net Enrollment Rate Population Aged 5-18 Years by Educational Level and Sex in Bener Meriah Regency, 2020



Sumber/Source: BPS, Survei Sosial Ekonomi Nasional (Susenas)/BPS-Statistics Indonesia, National Socioeconomic Survey

Gambar 4.2
Figures

Jumlah Kasus 10 Penyakit Terbanyak Berdasarkan Rawat Jalan Puskesmas di Kabupaten Bener Meriah, 2020
10 Most Common Regionally Notifiable Disease in by outpatient the Public Health Center in Bener Meriah Regency, 2020



Sumber/Source: Dinas Kesehatan Kab. Bener Meriah/Public Health Service of Bener Meriah Regency

4.1 PENDIDIKAN EDUCATION

Tabel 4.1.1 Jumlah Sekolah, Guru, dan Murid Taman Kanak-Kanak (TK) di Bawah Kementerian Pendidikan dan Kebudayaan Menurut Kecamatan di Kabupaten Bener Meriah, 2019/2020 dan 2020/2021
Number of Schools, Teachers, and Pupils in Kindergarten Under The Ministry of Education and Culture by Subdistrict in Bener Meriah Regency, 2019/2020 and 2020/2021

Kecamatan Subdistrict	Sekolah/Schools					
	Negeri/Public		Swasta/Private		Jumlah/Total	
	2019/2020	2020/2021	2019/2020	2020/2021	2019/2020	2020/2021
(1)	(2)	(3)	(4)	(5)	(6)	(7)
Timang Gajah	4	4	13	14	17	18
Gajah Putih	6	6	2	2	8	8
Pintu Rime Gayo	2	2	5	6	7	8
Bukit	6	6	14	15	20	21
Wih Pesam	6	6	15	16	21	22
Bandar	5	5	19	18	24	23
Bener Kelipah	0	0	4	4	4	4
Syiah Utama	0	0	2	2	2	2
Mesidah	0	0	6	6	6	6
Permata	1	1	11	11	12	12
Bener Meriah	30	30	91	94	121	124

Lanjutan Tabel/*Continued Table 4.1.1*

Kecamatan Subdistrict	Guru ¹ /Teachers ¹					
	Negeri/Public		Swasta/Private		Jumlah/Total	
	2019/2020	2020/2021	2019/2020	2020/2021	2019/2020	2020/2021
(1)	(8)	(9)	(10)	(11)	(12)	(13)
Timang Gajah	15	16	44	46	59	62
Gajah Putih	26	26	5	3	31	29
Pintu Rime Gayo	9	8	14	18	23	26
Bukit	29	31	60	63	89	94
Wih Pesam	29	29	58	66	87	95
Bandar	19	19	67	62	86	81
Bener Kelipah	-	-	9	12	9	12
Syiah Utama	-	-	6	9	6	9
Mesidah	-	-	10	11	10	11
Permata	3	3	34	34	37	37
Bener Meriah	130	132	307	324	437	456

Lanjutan Tabel/*Continued Table 4.1.1*

Kecamatan Subdistrict	Murid/Pupils					
	Negeri/Public		Swasta/Private		Jumlah/Total	
	2019/2020	2020/2021	2019/2020	2020/2021	2019/2020	2020/2021
(1)	(14)	(15)	(16)	(17)	(18)	(19)
Timang Gajah	120	83	335	408	455	491
Gajah Putih	246	228	46	45	292	273
Pintu Rime Gayo	50	50	172	195	222	245
Bukit	174	184	458	449	632	633
Wih Pesam	210	206	428	445	638	651
Bandar	142	146	466	506	608	652
Bener Kelipah	-	-	77	80	77	80
Syiah Utama	-	-	109	89	109	89
Mesidah	-	-	117	149	117	149
Permata	54	47	373	321	427	368
Bener Meriah	996	944	2 581	2 687	3 577	3 631

Catatan/Note: ¹ Jumlah guru termasuk kepala sekolah dan guru/*The total of teachers including headmaster and teacher*

Sumber/Source: Kementerian Pendidikan dan Kebudayaan, Data Semester Ganjil/*Ministry of Educations and Culture, Odd Semester Data*

Tabel
Table 4.1.2

Jumlah Sekolah, Guru, dan Murid Raudatul Athfal (RA) di Bawah Kementerian Agama Menurut Kecamatan di Kabupaten Bener Meriah, 2019/2020 dan 2020/2021
Number of Schools, Teachers, and Pupils in Raudatul Athfal (RA) Under The Ministry of Religious Affairs by Subdistrict in Bener Meriah Regency, 2019/2020 and 2020/2021

Kecamatan Subdistrict	Sekolah/Schools		Guru/Teachers		Murid/Pupils	
	2019/2020	2020/2021	2019/2020	2020/2021	2019/2020	2020/2021
(1)	(2)	(3)	(4)	(5)	(6)	(7)
Timang Gajah	1	1	6	7	13	11
Gajah Putih	1	1	5	4	25	25
Pintu Rime Gayo	-	-	-	-	-	-
Bukit	5	5	32	31	251	276
Wih Pesam	4	4	24	26	140	122
Bandar	3	3	14	14	95	102
Bener Kelipah	5	5	18	20	83	94
Syiah Utama	1	1	2	2	13	13
Mesidah	-	-	-	-	-	-
Permata	2	2	8	9	53	36
Bener Meriah	22	22	109	112	673	679

Catatan/Note: Seluruh Raudatul Athfal (RA) berstatus swasta/All Raudatul Athfal (RA) are private

Sumber/Source: Kementerian Agama, Data Semester Ganjil/Ministry of Religious Affairs, Odd Semester Data

Tabel
Table 4.1.3

**Jumlah Sekolah, Guru, dan Murid Sekolah Dasar (SD)
di Bawah Kementerian Pendidikan dan Kebudayaan
Menurut Kecamatan di Kabupaten Bener Meriah,
2019/2020 dan 2020/2021**
*Number of Schools, Teachers, and Pupils in Primary Schools
Under The Ministry of Education and Culture by Subdistrict
in Bener Meriah Regency, 2019/2020 and 2020/2021*

Kecamatan Subdistrict	Sekolah/Schools					
	Negeri/Public		Swasta/Private		Jumlah/Total	
	2019/2020	2020/2021	2019/2020	2020/2021	2019/2020	2020/2021
(1)	(2)	(3)	(4)	(5)	(6)	(7)
Timang Gajah	16	16	0	0	16	16
Gajah Putih	11	11	0	0	11	11
Pintu Rime Gayo	23	23	0	0	23	23
Bukit	14	14	2	2	16	16
Wih Pesam	17	17	1	1	18	18
Bandar	15	15	2	2	17	17
Bener Kelipah	4	4	0	0	4	4
Syiah Utama	4	4	0	0	4	4
Mesidah	8	8	0	0	8	8
Permata	15	15	0	0	15	15
Bener Meriah	127	127	5	5	132	132

Lanjutan Tabel/Continued Table 4.1.3

Kecamatan Subdistrict	Guru ¹ /Teachers ¹					
	Negeri/Public		Swasta/Private		Jumlah/Total	
	2019/2020	2020/2021	2019/2020	2020/2021	2019/2020	2020/2021
(1)	(8)	(9)	(10)	(11)	(12)	(13)
Timang Gajah	168	176	-	-	168	176
Gajah Putih	111	121	-	-	111	121
Pintu Rime Gayo	193	210	-	-	193	210
Bukit	168	173	23	33	194	206
Wih Pesam	208	218	5	20	214	225
Bandar	164	172	13	14	172	187
Bener Kelipah	40	41	-	-	40	41
Syiah Utama	34	36	-	-	34	36
Mesidah	70	76	-	-	70	76
Permata	159	167	-	-	159	167
Bener Meriah	1 315	1 390	41	67	1 355	1 445

Lanjutan Tabel/*Continued Table 4.1.3*

Kecamatan Subdistrict	Murid/Pupils					
	Negeri/Public		Swasta/Private		Jumlah/Total	
	2019/2020	2020/2021	2019/2020	2020/2021	2019/2020	2020/2021
(1)	(14)	(15)	(16)	(17)	(18)	(19)
Timang Gajah	1 939	1 880	-	-	1 939	1 880
Gajah Putih	1 157	1 191	-	-	1 157	1 191
Pintu Rime Gayo	1 839	1 777	-	-	1 839	1 777
Bukit	1 788	1 693	360	488	2 148	2 181
Wih Pesam	2 783	2 748	40	121	2 823	2 869
Bandar	2 966	2 836	-	145	2 966	2 981
Bener Kelipah	289	287	-	-	289	287
Syiah Utama	271	287	-	-	271	287
Mesidah	718	834	-	-	718	834
Permata	2 321	2 331	-	-	2 321	2 331
Bener Meriah	16 071	15 864	400	754	16 471	16 618

Catatan/Note: ¹ Jumlah guru termasuk kepala sekolah dan guru/*The total of teachers including headmaster and teacher*

Sumber/Source: Kementerian Pendidikan dan Kebudayaan, Data Semester Ganjil/*Ministry of Educations and Culture, Odd Semester Data*

Tabel 4.1.4 Jumlah Sekolah, Guru, dan Murid Madrasah Ibtidaiyah (MI) di Bawah Kementerian Agama Menurut Kecamatan Menurut Kecamatan di Kabupaten Bener Meriah, 2019/2020 dan 2020/2021
Number of Schools, Teachers, and Pupils in Madrasah Ibtidaiyah (MI) Under The Ministry of Religious Affairs by Subdistrict in Bener Meriah Regency, 2019/2020 and 2020/2021

Kecamatan Subdistrict	Sekolah/Schools					
	Negeri/Public		Swasta/Private		Jumlah/Total	
	2019/2020	2020/2021	2019/2020	2020/2021	2019/2020	2020/2021
(1)	(2)	(3)	(4)	(5)	(6)	(7)
Timang Gajah	3	3	-	-	3	3
Gajah Putih	-	-	-	-	-	-
Pintu Rime Gayo	-	-	1	1	1	1
Bukit	4	5	1	1	5	6
Wih Pesam	2	2	2	2	4	4
Bandar	4	4	-	-	4	4
Bener Kelipah	1	1	-	-	1	1
Syiah Utama	-	-	-	-	-	-
Mesidah	-	-	1	1	-	1
Permata	2	2	2	2	4	4
Bener Meriah	16	17	7	7	22	24

Lanjutan Tabel/*Continued Table 4.1.4*

Kecamatan Subdistrict	Guru/Teachers					
	Negeri/Public		Swasta/Private		Jumlah/Total	
	2019/2020	2020/2021	2019/2020	2020/2021	2019/2020	2020/2021
(1)	(8)	(9)	(10)	(11)	(12)	(13)
Timang Gajah	46	44	-	-	46	44
Gajah Putih	-	-	-	-	-	-
Pintu Rime Gayo	-	14	12	-	12	14
Bukit	96	95	22	20	118	115
Wih Pesam	31	31	-	28	31	59
Bandar	66	65	-	-	66	65
Bener Kelipah	20	20	-	-	20	20
Syiah Utama	-	-	-	-	-	-
Mesidah	-	-	-	7	-	7
Permata	37	37	-	39	37	76
Bener Meriah	296	306	34	94	330	400

Lanjutan Tabel/*Continued Table 4.1.4*

Kecamatan Subdistrict	Murid/Pupils					
	Negeri/Public		Swasta/Private		Jumlah/Total	
	2019/2020	2020/2021	2019/2020	2020/2021	2019/2020	2020/2021
(1)	(14)	(15)	(16)	(17)	(18)	(19)
Timang Gajah	720	720	-	-	720	720
Gajah Putih	-	-	-	-	-	-
Pintu Rime Gayo	-	-	208	208	208	208
Bukit	1 434	1 434	196	196	1 630	1 630
Wih Pesam	364	364	125	125	489	489
Bandar	688	688	-	-	688	688
Bener Kelipah	290	290	-	-	290	290
Syiah Utama	-	-	-	-	-	-
Mesidah	-	-	-	-	-	-
Permata	316	316	221	221	537	537
Bener Meriah	3 812	3 812	750	750	4 562	4 562

Catatan/Note:

Sumber/Source: Kementerian Agama, Data Semester Ganjil/Ministry of Religious Affairs, Odd Semester Data

Tabel
Table 4.1.5

Jumlah Sekolah, Guru, dan Murid Sekolah Menengah Pertama (SMP) di Bawah Kementerian Pendidikan dan Kebudayaan Menurut Kecamatan di Kabupaten Bener Meriah, 2019/2020 dan 2020/2021
Number of Schools, Teachers, and Pupils in Lower Secondary Schools Under The Ministry of Education and Culture by Subdistrict in Bener Meriah Regency, 2019/2020 and 2020/2021

Kecamatan Subdistrict	Sekolah/Schools					
	Negeri/Public		Swasta/Private		Jumlah/Total	
	2019/2020	2020/2021	2019/2020	2020/2021	2019/2020	2020/2021
(1)	(2)	(3)	(4)	(5)	(6)	(7)
Timang Gajah	5	5	1	1	6	6
Gajah Putih	3	3	-	-	3	3
Pintu Rime Gayo	6	6	-	-	6	6
Bukit	5	5	4	4	9	9
Wih Pesam	3	3	2	2	5	5
Bandar	6	7	4	3	10	10
Bener Kelipah	-	-	3	3	3	3
Syiah Utama	2	2	-	-	2	2
Mesidah	4	4	-	-	4	4
Permata	7	7	2	2	9	9
Bener Meriah	41	42	16	15	57	57

Lanjutan Tabel/Continued Table 4.1.5

Kecamatan Subdistrict	Guru ¹ /Teachers ¹					
	Negeri/Public		Swasta/Private		Jumlah/Total	
	2019/2020	2020/2021	2019/2020	2020/2021	2019/2020	2020/2021
(1)	(8)	(9)	(10)	(11)	(12)	(13)
Timang Gajah	81	83	6	6	87	89
Gajah Putih	48	48	-	-	48	48
Pintu Rime Gayo	90	88	-	-	90	88
Bukit	91	98	67	69	158	167
Wih Pesam	71	76	27	25	98	101
Bandar	108	126	41	32	149	158
Bener Kelipah	-	-	34	36	34	36
Syiah Utama	22	24	-	-	22	24
Mesidah	43	42	-	-	43	42
Permata	99	103	18	19	117	122
Bener Meriah	653	688	193	187	846	875

Lanjutan Tabel/*Continued Table 4.1.5*

Kecamatan Subdistrict	Murid/Pupils					
	Negeri/Public		Swasta/Private		Jumlah/Total	
	2019/2020	2020/2021	2019/2020	2020/2021	2019/2020	2020/2021
(1)	(14)	(15)	(16)	(17)	(18)	(19)
Timang Gajah	388	367	38	33	426	400
Gajah Putih	357	315	-	-	357	315
Pintu Rime Gayo	475	522	-	-	475	522
Bukit	583	505	759	763	1 342	1 268
Wih Pesam	625	652	90	89	715	741
Bandar	706	738	215	264	921	1 002
Bener Kelipah	-	-	185	204	185	204
Syiah Utama	79	102	-	-	79	102
Mesidah	104	114	-	-	104	114
Permata	334	325	147	138	481	463
Bener Meriah	3 651	3 640	1 434	1 491	5 085	5 131

Catatan/Note: ¹ Jumlah guru termasuk kepala sekolah dan guru/*The total of teachers including headmaster and teacher*

Sumber/Source: Kementerian Pendidikan dan Kebudayaan, Data Semester Ganjil/*Ministry of Educations and Culture, Odd Semester Data*

Tabel
Table 4.1.6

Jumlah Sekolah, Guru, dan Murid Madrasah Tsanawiyah (MTs) di Bawah Kementerian Agama Menurut Kecamatan di Kabupaten Bener Meriah, 2019/2020 dan 2020/2021
Number of Schools, Teachers, and Pupils in Madrasah Tsanawiyah (MTs) Under The Ministry of Religious Affairs by Subdistrict in Bener Meriah Regency , 2019/2020 and 2020/2021

Kecamatan Subdistrict	Sekolah/Schools					
	Negeri/Public		Swasta/Private		Jumlah/Total	
	2019/2020	2020/2021	2019/2020	2020/2021	2019/2020	2020/2021
(1)	(2)	(3)	(4)	(5)	(6)	(7)
Timang Gajah	1	1	2	2	3	3
Gajah Putih	-	-	-	-	-	-
Pintu Rime Gayo	-	-	4	4	4	4
Bukit	1	1	1	1	2	2
Wih Pesam	1	1	2	2	3	3
Bandar	1	1	-	-	1	1
Bener Kelipah	-	-	3	1	3	1
Syiah Utama	-	-	-	-	-	-
Mesidah	-	-	-	-	-	-
Permata	-	-	3	3	3	3
Bener Meriah	4	4	15	13	19	17

Lanjutan Tabel/*Continued Table* 4.1.6

Kecamatan Subdistrict	Guru/Teachers					
	Negeri/Public		Swasta/Private		Jumlah/Total	
	2019/2020	2020/2021	2019/2020	2020/2021	2019/2020	2020/2021
(1)	(8)	(9)	(10)	(11)	(12)	(13)
Timang Gajah	43	45	32	34	75	79
Gajah Putih	-	-	-	-	-	-
Pintu Rime Gayo	-	-	69	72	69	72
Bukit	29	34	18	18	47	52
Wih Pesam	25	25	38	38	63	63
Bandar	35	34	-	-	35	34
Bener Kelipah	-	-	17	16	17	16
Syiah Utama	-	-	-	-	-	-
Mesidah	-	-	-	-	-	-
Permata	-	-	35	36	35	36
Bener Meriah	132	138	209	214	341	352

Lanjutan Tabel/*Continued Table 4.1.6*

Kecamatan Subdistrict	Murid/Pupils					
	Negeri/Public		Swasta/Private		Jumlah/Total	
	2019/2020	2020/2021	2019/2020	2020/2021	2019/2020	2020/2021
(1)	(14)	(15)	(16)	(17)	(18)	(19)
Timang Gajah	383	710	352	-	735	710
Gajah Putih	-	-	-	-	-	-
Pintu Rime Gayo	-	-	402	210	402	210
Bukit	347	1 482	38	212	385	1 694
Wih Pesam	149	347	363	128	512	475
Bandar	235	695	-	-	235	695
Bener Kelipah	-	285	41	-	41	285
Syiah Utama	-	-	-	-	-	-
Mesidah	-	-	-	17	-	17
Permata	-	322	195	248	195	570
Bener Meriah	1 114	3 841	1 391	815	2 505	4 656

Catatan/Note:

Sumber/Source: Kementerian Agama, Data Semester Ganjil/Ministry of Religious Affairs, Odd Semester Data

Tabel
Table 4.1.7

Jumlah Sekolah, Guru, dan Murid Sekolah Menengah Atas (SMA) di Bawah Kementerian Pendidikan dan Kebudayaan Menurut Kecamatan di Kabupaten Bener Meriah, 2019/2020 dan 2020/2021
Number of Schools, Teachers, and Pupils in Upper Secondary Schools Under The Ministry of Education and Culture by Subdistrict in Bener Meriah Regency, 2019/2020 and 2020/2021

Kecamatan Subdistrict	Sekolah/Schools					
	Negeri/Public		Swasta/Private		Jumlah/Total	
	2019/2020	2020/2021	2019/2020	2020/2021	2019/2020	2020/2021
(1)	(2)	(3)	(4)	(5)	(6)	(7)
Timang Gajah	2	2	-	-	2	2
Gajah Putih	1	1	-	-	1	1
Pintu Rime Gayo	2	2	1	1	3	3
Bukit	3	3	3	3	6	6
Wih Pesam	1	1	1	1	2	2
Bandar	2	2	1	1	3	3
Bener Kelipah	-	-	1	1	1	1
Syiah Utama	1	1	-	-	1	1
Mesidah	1	1	-	-	1	1
Permata	1	1	2	2	3	3
Bener Meriah	14	14	9	9	23	23

Lanjutan Tabel/*Continued Table 4.1.7*

Kecamatan Subdistrict	Guru ¹ /Teachers ¹					
	Negeri/Public		Swasta/Private		Jumlah/Total	
	2019/2020	2020/2021	2019/2020	2020/2021	2019/2020	2020/2021
(1)	(8)	(9)	(10)	(11)	(12)	(13)
Timang Gajah	72	71	-	-	72	71
Gajah Putih	28	29	-	-	28	29
Pintu Rime Gayo	44	42	7	7	51	49
Bukit	106	102	43	40	149	142
Wih Pesam	35	37	12	10	47	47
Bandar	66	64	10	10	76	74
Bener Kelipah	-	-	17	18	17	18
Syiah Utama	13	13	-	-	13	13
Mesidah	16	13	-	-	16	13
Permata	25	25	19	25	44	50
Bener Meriah	405	396	108	110	513	506

Lanjutan Tabel/*Continued Table 4.1.7*

Kecamatan Subdistrict	Murid/Pupils					
	Negeri/Public		Swasta/Private		Jumlah/Total	
	2019/2020	2020/2021	2019/2020	2020/2021	2019/2020	2020/2021
(1)	(14)	(15)	(16)	(17)	(18)	(19)
Timang Gajah	547	479	-	-	547	479
Gajah Putih	185	186	-	-	185	186
Pintu Rime Gayo	260	221	40	44	300	265
Bukit	472	371	283	291	755	662
Wih Pesam	354	333	52	34	406	367
Bandar	665	619	30	31	695	650
Bener Kelipah	-	-	65	82	65	82
Syiah Utama	58	42	-	-	58	42
Mesidah	42	46	-	-	42	46
Permata	133	132	152	160	285	292
Bener Meriah	2 716	2 429	622	642	3 338	3 071

Catatan/Note: ¹ Jumlah guru termasuk kepala sekolah dan guru/*The total of teachers including headmaster and teacher*

Sumber/Source: Kementerian Pendidikan dan Kebudayaan, Data Semester Ganjil/*Ministry of Educations and Culture, Odd Semester Data*

Tabel
Table 4.1.8

Jumlah Sekolah, Guru, dan Murid Sekolah Menengah Kejuruan (SMK) di Bawah Kementerian Pendidikan dan Kebudayaan Menurut Kecamatan di Kabupaten Bener Meriah, 2019/2020 dan 2020/2021
Number of Schools, Teachers, and Pupils in Vocational High Schools Under The Ministry of Education and Culture by Subdistrict in Bener Meriah Regency, 2019/2020 and 2020/2021

Kecamatan Subdistrict	Sekolah/Schools					
	Negeri/Public		Swasta/Private		Jumlah/Total	
	2019/2020	2020/2021	2019/2020	2020/2021	2019/2020	2020/2021
(1)	(2)	(3)	(4)	(5)	(6)	(7)
Timang Gajah	1	1	-	-	1	1
Gajah Putih	-	-	-	-	-	-
Pintu Rime Gayo	1	1	-	-	1	1
Bukit	1	1	-	-	1	1
Wih Pesam	1	1	-	-	1	1
Bandar	-	-	1	1	1	1
Bener Kelipah	-	-	-	-	-	-
Syiah Utama	-	-	-	-	-	-
Mesidah	-	-	-	-	-	-
Permata	1	1	-	-	1	1
Bener Meriah	5	5	1	1	6	6

Lanjutan Tabel/*Continued Table* 4.1.8

Kecamatan Subdistrict	Guru ¹ /Teachers ¹					
	Negeri/Public		Swasta/Private		Jumlah/Total	
	2019/2020	2020/2021	2019/2020	2020/2021	2019/2020	2020/2021
(1)	(8)	(9)	(10)	(11)	(12)	(13)
Timang Gajah	40	41	-	-	40	41
Gajah Putih	-	-	-	-	-	-
Pintu Rime Gayo	17	20	-	-	17	20
Bukit	74	74	-	-	74	74
Wih Pesam	26	31	-	-	26	31
Bandar	-	-	12	11	12	11
Bener Kelipah	-	-	-	-	-	-
Syiah Utama	-	-	-	-	-	-
Mesidah	-	-	-	-	-	-
Permata	13	21	-	-	13	21
Bener Meriah	170	187	12	11	182	198

Lanjutan Tabel/*Continued Table 4.1.8*

Kecamatan Subdistrict	Murid/Pupils					
	Negeri/Public		Swasta/Private		Jumlah/Total	
	2019/2020	2020/2021	2019/2020	2020/2021	2019/2020	2020/2021
(1)	(14)	(15)	(16)	(17)	(18)	(19)
Timang Gajah	191	235	-	-	191	235
Gajah Putih	-	-	-	-	-	-
Pintu Rime Gayo	77	69	-	-	77	69
Bukit	649	698	-	-	649	698
Wih Pesam	193	215	-	-	193	215
Bandar	-	-	77	74	77	74
Bener Kelipah	-	-	-	-	-	-
Syiah Utama	-	-	-	-	-	-
Mesidah	-	-	-	-	-	-
Permata	51	63	-	-	51	63
Bener Meriah	1 161	1 280	77	74	1 238	1 354

Catatan/Note: 1 Guru yang mengajar di 2 sekolah atau lebih dihitung di masing-masing sekolah. Jumlah guru termasuk kepala sekolah dan guru/*The teacher who taught in two schools or more counted in every school. The total of teachers including headmaster and teacher*

Sumber/Source: Kementerian Pendidikan dan Kebudayaan, Sistem Data Pokok Pendidikan, data semester ganjil laporan sampai dengan 2020/*Ministry of Educations and Culture, Basic Education Data System, odd semester report data up to 2020*

Tabel
Table 4.1.9

Jumlah Sekolah, Guru, dan Murid Madrasah Aliyah (MA) di Bawah Kementerian Agama Menurut Kecamatan di Kabupaten Bener Meriah, 2019/2020 dan 2020/2021
Number of Schools, Teachers, and Pupils in Madrasah Aliyah (MA) Under the Ministry of Religious Affairs by Subdistrict in Bener Meriah Regency, 2019/2020 and 2020/2021

Kecamatan Subdistrict	Sekolah/Schools					
	Negeri/Public		Swasta/Private		Jumlah/Total	
	2019/2020	2020/2021	2019/2020	2020/2021	2019/2020	2020/2021
(1)	(2)	(3)	(4)	(5)	(6)	(7)
Timang Gajah	1	1	1	1	2	2
Gajah Putih	-	-	-	-	-	-
Pintu Rime Gayo	-	-	3	3	3	3
Bukit	1	1	1	1	2	2
Wih Pesam	-	-	1	1	1	1
Bandar	1	1	-	-	1	1
Bener Kelipah	-	-	1	1	1	1
Syiah Utama	-	-	-	-	-	-
Mesidah	-	-	-	-	-	-
Permata	-	-	1	1	1	1
Bener Meriah	3	3	8	8	11	11

Lanjutan Tabel/Continued Table 4.1.9

Kecamatan Subdistrict	Guru/Teachers					
	Negeri/Public		Swasta/Private		Jumlah/Total	
	2019/2020	2020/2021	2019/2020	2020/2021	2019/2020	2020/2021
(1)	(8)	(9)	(10)	(11)	(12)	(13)
Timang Gajah	35	33	19	20	54	53
Gajah Putih	-	-	-	-	-	-
Pintu Rime Gayo	-	-	47	47	47	47
Bukit	25	25	14	14	39	39
Wih Pesam	-	-	15	12	15	12
Bandar	33	33	-	-	33	33
Bener Kelipah	-	-	18	26	18	16
Syiah Utama	-	-	-	-	-	-
Mesidah	-	-	-	-	-	-
Permata	-	-	12	13	12	13
Bener Meriah	93	91	125	122	218	213

Lanjutan Tabel/*Continued Table* 4.1.9

Kecamatan Subdistrict	Murid/Pupils					
	Negeri/Public		Swasta/Private		Jumlah/Total	
	2019/2020	2020/2021	2019/2020	2020/2021	2019/2020	2020/2021
(1)	(14)	(15)	(16)	(17)	(18)	(19)
Timang Gajah	223	208	177	188	400	396
Gajah Putih	-	-	-	-	-	-
Pintu Rime Gayo	-	-	231	143	231	143
Bukit	149	143	34	16	183	159
Wih Pesam	-	-	15	87	15	87
Bandar	133	116	-	-	133	116
Bener Kelipah	-	-	55	45	55	45
Syiah Utama	-	-	-	-	-	-
Mesidah	-	-	-	-	-	-
Permata	-	-	27	25	27	25
Bener Meriah	505	467	539	504	1 044	971

Catatan/Note: ...

Sumber/Source: Kementerian Agama, Data Semester Ganjil/Ministry of Religious Affairs, Odd Semester Data

Tabel 4.1.10 Jumlah Desa¹/Kelurahan yang Memiliki Fasilitas Sekolah Menurut Kecamatan dan Tingkat Pendidikan di Kabupaten Bener Meriah, 2018–2020
Number of Villages¹/Kelurahan Having Educational Facilities by Subdistrict and Educational Level in Bener Meriah Regency, 2018–2020

Kecamatan Subdistrict	SD Primary School		
	2018	2019	2020
(1)	(2)	(3)	(4)
Timang Gajah	17	16	16
Gajah Putih	8	8	8
Pintu Rime Gayo	17	17	17
Bukit	17	18	18
Wih Pesam	17	16	16
Bandar	17	19	19
Bener Kelipah	5	5	5
Syiah Utama	4	4	4
Mesidah	8	8	8
Permata	17	19	17
Bener Meriah	127	130	128

Lanjutan Tabel/*Continued Table* 4.1.10

Kecamatan Subdistrict	SMP Junior High School		
	2018	2019	2020
(1)	(5)	(6)	(7)
Timang Gajah	8	8	8
Gajah Putih	3	3	3
Pintu Rime Gayo	5	8	8
Bukit	8	9	9
Wih Pesam	6	6	7
Bandar	7	7	8
Bener Kelipah	2	3	3
Syah Utama	2	2	2
Mesidah	4	4	4
Permata	8	9	9
Bener Meriah	53	59	61

Lanjutan Tabel/*Continued Table* 4.1.10

Kecamatan Subdistrict	SMA Senior High School		
	2018	2019	2020
(1)	(8)	(9)	(10)
Timang Gajah	3	3	3
Gajah Putih	1	1	1
Pintu Rime Gayo	3	6	6
Bukit	2	6	6
Wih Pesam	2	3	3
Bandar	3	4	4
Bener Kelipah	2	2	2
Syiah Utama	1	1	1
Mesidah	1	1	1
Permata	3	3	3
Bener Meriah	21	30	30

Lanjutan Tabel/*Continued Table* 4.1.10

Kecamatan <i>Subdistrict</i>	SMK <i>Vocational School</i>		
	2018	2019	2020
(1)	(11)	(12)	(13)
Timang Gajah	1	1	1
Gajah Putih	–	–	–
Pintu Rime Gayo	2	2	1
Bukit	1	1	1
Wih Pesam	1	2	1
Bandar	1	1	1
Bener Kelipah	–	–	–
Syiah Utama	–	–	–
Mesidah	–	–	–
Permata	2	1	1
Bener Meriah	8	8	6

Lanjutan Tabel/*Continued Table 4.1.10*

Kecamatan Subdistrict	Perguruan Tinggi University		
	2018	2019	2020
(1)	(14)	(15)	(16)
Timang Gajah	–	–	–
Gajah Putih	–	–	–
Pintu Rime Gayo	–	–	–
Bukit	1	1	1
Wih Pesam	1	1	1
Bandar	–	–	–
Bener Kelipah	–	–	–
Syiah Utama	–	–	–
Mesidah	–	–	–
Permata	–	–	–
Bener Meriah	2	2	2

Catatan/Note: ¹ Desa pada tabel ini termasuk Unit Permukiman Transmigrasi (UPT) yang masih dibina oleh kementerian terkait dan nagari di Provinsi Sumatera Barat/Villages in this table include Transmigration Settlement Unit which is still fostered by the relevant ministries and the nagari in the Province of Sumatera Barat

Sumber/Source: BPS, Pendataan Potensi Desa (Podes)/ BPS-Statistics Indonesia, Village Potential Data Collection

Tabel
Table 4.1.11

Angka Partisipasi Murni (APM) dan Angka Partisipasi Kasar (APK) Menurut Jenjang Pendidikan di Kabupaten Bener Meriah, 2019 dan 2020
Net Participation Rates and Gross Participation Rates by Educational Level in Bener Meriah Regency, 2019 and 2020

Jenjang Pendidikan Educational Level	Angka Partisipasi Murni (APM) Net Participation Rates		Angka Partisipasi Kasar (APK) Gross Participation Rates	
	2019	2020	2019	2020
(1)	(2)	(3)	(4)	(5)
SD/MI/Sederajat Primary School	99,55	99,47	110,47	...
SMP/MTs/ Sederajat Lower Secondary School	86,20	87,01	95,53	...
SMA/SMK/MA/Sederajat Upper Secondary School	66,88	67,28	86,89	...

Catatan/Note: ...

Sumber/Source: BPS, Survei Sosial Ekonomi Nasional (Susenas)/BPS-Statistics Indonesia, National Socioeconomic Survey

Tabel 4.1.12 **Persentase Penduduk Berumur 15 Tahun ke Atas yang Melek Huruf Menurut Kelompok Umur di Kabupaten Bener Meriah, 2019 dan 2020**
Percentage of Literate People Aged 15 Years and Over by Age Group in Bener Meriah Regency, 2019 and 2020

Kelompok Umur Age Group	2019	2020
(1)	(2)	(3)
15–19	100,00	100,00
20–24	100,00	100,00
25–29	100,00	100,00
30–34	100,00	100,00
35–39	100,00	100,00
40–44	100,00	100,00
45–49	100,00	100,00
50+	95,88	95,88
Jumlah/Total	99,10	99,10
15–24	100,00	100,00
15–44	100,00	100,00
15+	99,10	99,10
45+	97,07	97,07

Catatan/Note: ...

Sumber/Source: BPS, Survei Sosial Ekonomi Nasional (Susenas)/BPS-Statistics Indonesia, National Socioeconomic Survey

Tabel
Table 4.1.13**Persentase Penduduk Usia 0–6 Tahun Menurut Partisipasi
Pra Sekolah dan Jenis Kelamin di Kabupaten Bener
Meriah, 2020*****Percentage of Population Aged 0-6 Years-Old by Preschool
Participation and Sex in Bener Meriah Regency, 2020***

Partisipasi Pra Sekolah Preschool Participation	Jenis Kelamin Sex		
	Laki-Laki Male	Perempuan Female	Jumlah Total
(1)	(2)	(3)	(4)
Masih/Pernah Mengikuti Pra Sekolah Tahun Ajaran Ini <i>Currently/had been attending preschool this year</i>	8,35	14,21	11,26
Pernah Mengikuti Pra Sekolah Tahun Ajaran Ini <i>Attended preschool this year</i>	0,00	1,48	0,74
Pernah mengikuti prasekolah sebelum tahun ajaran 2018/2019 <i>Attended preschool before on 2018/2019 term</i>	5,91	8,04	6,97
Tidak/Belum Pernah Mengikuti Pra Sekolah <i>Not yet/Never attend preschool</i>	85,75	76,27	81,04
Jumlah/Total	100,00	100,00	100,00

Sumber/Source: BPS, Survei Sosial Ekonomi Nasional (Susenas)/BPS-Statistics Indonesia, National Socioeconomic Survey

Tabel 4.1.14 **Persentase Penduduk Usia 5-18 Tahun Menurut Jenis Kelamin, Kelompok Umur Sekolah, dan Angka Partisipasi Sekolah di Kabupaten Bener Meriah, 2020**
Percentage of Population Aged 5-18 Years by Sex, Age Group, and School Participation Rate in Bener Meriah Regency, 2020

Jenis Kelamin dan Kelompok Umur Sekolah (tahun) <i>Sex and School Age Group (years-old)</i>	Angka Partisipasi Sekolah (%) <i>School Participation (%)</i>
(1)	(2)
Laki-Laki/Male	
5-6	23,58
7-12	99,32
13-15	98,60
16-18	78,13
Perempuan/Female	
5-6	27,60
7-12	100,00
13-15	100,00
16-18	85,07
Laki-Laki + Perempuan / Male + Female	
5-6	25,59
7-12	99,67
13-15	99,26
16-18	81,17

Sumber/Source: BPS, Survei Sosial Ekonomi Nasional (Susenas)/BPS-Statistics Indonesia, National Socioeconomic Survey

Tabel
Table 4.1.15

**Angka Partisipasi Kasar Menurut Jenis Kelamin dan
Jenjang Pendidikan di Kabupaten Bener Meriah, 2020**
*Crude Enrollment Rate by Sex and Educational Attainment
in Bener Meriah Regency, 2020*

Jenis Kelamin dan Jenjang Pendidikan <i>Sex and Educational Level</i>	Angka Partisipasi Kasar (%) <i>Crude Enrollment Rate (%)</i>
(1)	(2)
Laki-Laki/Male	
Sekolah Dasar/Sederajat/ <i>Elementary School</i>	106,90
Sekolah Menengah Pertama/Sederajat/ <i>Junior High School</i>	104,46
Sekolah Menengah Atas/Sederajat/ <i>Senior High School</i>	81,22
Perempuan/Female	
Sekolah Dasar/Sederajat/ <i>Elementary School</i>	110,32
Sekolah Menengah Pertama/Sederajat/ <i>Junior High School</i>	89,23
Sekolah Menengah Atas/Sederajat/ <i>Senior High School</i>	90,46
Jumlah/Total	
Sekolah Dasar/Sederajat/ <i>Elementary School</i>	108,68
Sekolah Menengah Pertama/Sederajat/ <i>Junior High School</i>	97,24
Sekolah Menengah Atas/Sederajat/ <i>Senior High School</i>	85,27

Sumber/Source: BPS, Survei Sosial Ekonomi Nasional (Susenas)/BPS-Statistics Indonesia, National Socioeconomic Survey

Tabel
Table 4.1.16

Angka Partisipasi Murni Penduduk Usia 7-18 Tahun Menurut Jenjang Pendidikan dan Jenis Kelamin di Kabupaten Bener Meriah, 2020
Net Enrollment Rate Population Aged 5-18 Years by Educational Level and Sex in Bener Meriah Regency, 2020

Jenis Kelamin dan Jenjang Pendidikan Sex and Educational Level		Angka Partisipasi Murni (%) Net Enrollment Rate (%)
(1)	(2)	
Laki-Laki/Male		
Sekolah Dasar/Sederajat/ <i>Elementary School</i>	98,90	
Sekolah Menengah Pertama/Sederajat/ <i>Junior High School</i>	86,42	
Sekolah Menengah Atas/Sederajat/ <i>Senior High School</i>	63,15	
Perempuan/Female		
Sekolah Dasar/Sederajat/ <i>Elementary School</i>	100,00	
Sekolah Menengah Pertama/Sederajat/ <i>Junior High School</i>	87,67	
Sekolah Menengah Atas/Sederajat/ <i>Senior High School</i>	72,57	
	100,00	
Jumlah/Total		
Sekolah Dasar/Sederajat/ <i>Elementary School</i>	99,47	
Sekolah Menengah Pertama/Sederajat/ <i>Junior High School</i>	87,01	
Sekolah Menengah Atas/Sederajat/ <i>Senior High School</i>	67,28	

Sumber/Source: BPS, Survei Sosial Ekonomi Nasional (Susenas)/BPS-Statistics Indonesia, National Socioeconomic Survey

Tabel
Table 4.1.17**Persentase Penduduk Usia 15 Tahun Keatas Menurut Kemampuan Membaca dan Jenis Kelamin di Kabupaten Bener Meriah, 2020**
Percentage of Population Aged 15 Years Over by Literacy and Sex in Bener Meriah Regency, 2020

<i>Jenis Kelamin</i> <i>Sex</i>	<i>Kemampuan Membaca & Menulis Huruf Latin (%)</i> <i>Ability to Read Latin (%)</i>		
	<i>Dapat Membaca & Menulis</i> <i>Literate</i>	<i>Tidak Dapat Membaca & Menulis</i> <i>Illiterate</i>	<i>Jumlah</i> <i>Total</i>
(1)	(2)	(3)	(4)
Laki-Laki/ <i>Male</i>	99,31	0,69	100,00
Perempuan/ <i>Female</i>	98,71	1,29	100,00
Jumlah/ <i>Total</i>	99,02	0,98	100,00

Sumber/*Source*: BPS, Survei Sosial Ekonomi Nasional (Susenas)/BPS-Statistics Indonesia, National Socioeconomic Survey

Tabel
Table 4.1.18

Persentase Penduduk Usia 0–6 Tahun yang Pernah/Masih Mengikuti Pra Sekolah Menurut Jenis Pra Sekolah dan Jenis Kelamin di Kabupaten Bener Meriah, 2020
Percentage of Population Aged 0-6 Years-Old Attending/ Had Attended Preschool by Preschool Type and Sex in Bener Meriah Regency, 2020

Jenis Pra Sekolah <i>Preschool Type</i>	Persentase (%) <i>Percentage (%)</i>
(1)	(2)
Taman Kanak-Kanak/ <i>Kindergarten</i>	74,75
Bustanul Athfal/ <i>Raudatul Athfal</i>	2,27
Pendidikan Anak Usia Dini (PAUD)/ <i>Early Childhood Education Programs</i>	19,75
Kelompok Bermain/ <i>Playgroup</i>	3,23
Taman Penitipan Anak/ <i>Daycare Center</i>	0,00
Jumlah/Total	

Sumber/Source: BPS, Survei Sosial Ekonomi Nasional (Susenas)/BPS-Statistics Indonesia, National Socioeconomic Survey

Tabel
Table 4.1.19

**Persentase Penduduk Usia 15 Tahun Keatas Menurut
Ijazah Tertinggi yang Dimiliki dan Jenis Kelamin di
Kabupaten Bener Meriah, 2020**
*Percentage of Population Aged 15 Years Over by
Educational Attainment and Sex in Bener Meriah Regency,
2020*

<i>Partisipasi Pra Sekolah Preschool Participation</i>	Jenis Kelamin Sex		
	Laki-Laki Male	Perempuan Female	Jumlah Total
(1)	(2)	(3)	(4)
Tidak Punya Ijazah Sekolah Dasar <i>Never Graduated School</i>	4,95	6,04	5,48
Sekolah Dasar/Sederajat <i>Elementary School</i>	22,95	25,67	24,28
Sekolah Menengah Pertama/Sederajat <i>Junior High School</i>	27,96	28,77	28,36
Sekolah Menengah Atas/Sederajat <i>Senior High School</i>	31,88	23,39	27,73
Sekolah Menengah Kejuruan/Sederajat <i>Vocational Senior High School</i>	2,55	0,56	1,58
Diploma I/II <i>Diploma I/II</i>	0,76	1,30	1,02
Diploma III <i>Diploma III</i>	0,61	2,09	1,33
Diploma IV/S1 <i>Graduates</i>	7,83	12,18	9,95
Profesi	0,52	0,00	0,26
S2/S3 <i>Post Graduates</i>	0,00	0,00	0,00
Jumlah/Total	100,00	100,00	100,00

Sumber/Source: BPS, Survei Sosial Ekonomi Nasional (Susenas)/BPS-Statistics Indonesia, National Socioeconomic Survey

Tabel 4.1.20 Jumlah Sekolah Luar Biasa Negeri & Swasta Menurut Kecamatan di Kabupaten Bener Meriah, 2020
Number of Public & Private Special Needs Schools by Subdistricts in Bener Meriah Regency, 2020

Kecamatan Subdistrict	Jenis Kepengurusan/Type of School		
	Negeri Public School	Swasta Private School	Jumlah Total
(1)	(2)	(3)	(4)
Timang Gajah	-	1	1
Gajah Putih	-	-	-
Pintu Rime Gayo	-	1	1
Bukit	-	-	-
Wih Pesam	1	-	1
Bandar	-	3	3
Bener Kelipah	-	-	-
Syiah Utama	-	-	-
Mesidah	-	-	-
Permata	-	-	-
Bener Meriah	1	5	6

Sumber/Source: Dinas Pendidikan dan Kebudayaan Kab. Bener Meriah/Education and Culture Office of Bener Meriah Regency

Tabel
Table 4.1.21

Jumlah Sekolah Negeri & Swasta Menurut Jenjang Pendidikan di Kabupaten Bener Meriah, 2019
Number of Public & Private Schools by Educational Level in Bener Meriah Regency, 2019

Jenjang Pendidikan Educational Level	Jenis Kepengurusan/Type of School		
	Negeri Public School	Swasta Private School	Jumlah Total
(1)	(2)	(3)	(4)
Taman Kanak-Kanak <i>Raudatul Athfal</i>	30	91	121
Sekolah Dasar/Sederajat <i>Elementary School</i>	127	5	132
Sekolah Menengah Pertama/Sederajat <i>Junior High School</i>	42	15	57
Sekolah Menengah Atas/Sederajat <i>Senior High School</i>	14	9	23
Jumlah/Total	213	120	333

Sumber/Source: Dinas Pendidikan dan Kebudayaan Kab. Bener Meriah/Education and Culture Office of Bener Meriah Regency

Tabel 4.1.22 Jumlah Dayah/Pesantren, Murid, dan Guru Menurut Kecamatan di Kabupaten Bener Meriah, 2020
Number of Islamic Boarding School, Student, and Teacher by Sub-district in Bener Meriah Regency, 2020

Kecamatan Sub-districts	Pesantren/Dayah		Murid/Pupils		Guru/Teachers	
	Tradisional Traditional	Modern Private School	Laki-laki Male	Perempuan Female	Laki-laki Male	Perempuan Female
(1)	(2)	(3)	(4)	(5)	(6)	(7)
Timang Gajah	-	2	359	416	17	27
Gajah Putih	-	1	41	50	6	8
Pintu Rime Gayo	2	4	409	446	53	58
Bukit	1	4	343	632	51	33
Wih Pesam	1	2	173	263	30	39
Bandar	1	3	244	242	29	17
Bener Kelipah	-	3	130	155	22	18
Syiah Utama	-	-	-	-	-	-
Mesidah	-	-	-	-	-	-
Permata	3	5	216	346	30	28
Jumlah/Total	8	24	1 915	2 550	248	228

Sumber/Source: Kementerian Agama Kab. Bener Meriah/Ministry of Religion of Bener Meriah Regency

4.2 KESEHATAN HEALTH

Tabel 4.2.1 **Jumlah Desa¹/Kelurahan Yang Memiliki Sarana Kesehatan Menurut Kecamatan di Kabupaten Bener Meriah, 2018–2020**
Number of Villages¹/Kelurahan Having Health Facilities by Subdistrict in Bener Meriah Regency, 2018–2020

Kecamatan Subdistrict	Rumah Sakit Hospital		
	2018	2019	2020
(1)	(2)	(3)	(4)
Timang Gajah	-	-	-
Gajah Putih	-	-	-
Pintu Rime Gayo	-	-	-
Bukit	1	2	2
Wih Pesam	-	-	-
Bandar	-	-	-
Bener Kelipah	-	-	-
Syiah Utama	-	-	-
Mesidah	-	-	-
Permata	-	-	-
Bener Meriah	1	2	2

Lanjutan Tabel/*Continued Table 4.2.1*

Kecamatan <i>Subdistrict</i>	Rumah Sakit Bersalin <i>Maternity Hospital</i>		
	2018	2019	2020
(1)	(5)	(6)	(7)
Timang Gajah	-	-	-
Gajah Putih	-	-	-
Pintu Rime Gayo	-	-	-
Bukit	-	-	-
Wih Pesam	-	-	-
Bandar	-	-	-
Bener Kelipah	-	-	-
Syiah Utama	-	-	-
Mesidah	-	-	-
Permata	-	-	-
Bener Meriah	-	-	-

Lanjutan Tabel/*Continued Table 4.2.1*

Kecamatan Subdistrict	Poliklinik Polyclinic		
	2018	2019	2020
(1)	(8)	(9)	(10)
Timang Gajah	-	-	1
Gajah Putih	-	-	-
Pintu Rime Gayo	-	-	-
Bukit	1	3	2
Wih Pesam	-	1	2
Bandar	-	1	1
Bener Kelipah	-	-	-
Syiah Utama	-	-	-
Mesidah	-	-	-
Permata	-	1	1
Bener Meriah	1	6	7

Lanjutan Tabel/Continued Table 4.2.1

Kecamatan Subdistrict	Puskesmas Public Health Center		
	2018	2019	2020
(1)	(11)	(12)	(13)
Timang Gajah	1	1	1
Gajah Putih	1	1	1
Pintu Rime Gayo	2	2	2
Bukit	1	1	1
Wih Pesam	2	2	2
Bandar	1	1	1
Bener Kelipah	-	1	1
Syiah Utama	1	2	1
Mesidah	2	1	1
Permata	2	2	2
Bener Meriah	13	14	13

Lanjutan Tabel/*Continued Table 4.2.1*

Kecamatan <i>Subdistrict</i>	Puskesmas Pembantu <i>Subsidiary of Public Health Center</i>		
	2018	2019	2020
(1)	(14)	(15)	(16)
Timang Gajah	4	4	3
Gajah Putih	1	1	1
Pintu Rime Gayo	3	6	5
Bukit	2	3	3
Wih Pesam	4	3	3
Bandar	1	1	3
Bener Kelipah	-	-	-
Syiah Utama	1	1	2
Mesidah	2	1	1
Permata	2	2	1
Bener Meriah	20	22	22

Lanjutan Tabel/Continued Table 4.2.1

Kecamatan Subdistrict	Apotek Pharmacy		
	2018	2019	2020
(1)	(17)	(18)	(19)
Timang Gajah	2	2	2
Gajah Putih	-	-	-
Pintu Rime Gayo	-	2	1
Bukit	3	4	6
Wih Pesam	3	3	4
Bandar	3	2	2
Bener Kelipah	1	-	-
Syiah Utama	-	-	-
Mesidah	-	-	-
Permata	1	1	1
Bener Meriah	13	14	16

Catatan/Note: ¹ Desa pada tabel ini termasuk Unit Permukiman Transmigrasi (UPT) yang masih dibina oleh kementerian terkait dan nagari di Provinsi Sumatera Barat/Villages in this table include Transmigration Settlement Unit which is still fostered by the relevant ministries and the nagari in the Province of Sumatera Barat

Sumber/Source: BPS, Pendataan Potensi Desa (Podes)/BPS-Statistics Indonesia, Village Potential Data Collecting

Tabel 4.2.2
Table

Jumlah Tenaga Kesehatan Menurut Kecamatan di Kabupaten Bener Meriah, 2020
Number of Health Human Resources by Subdistrict in Bener Meriah Regency, 2020

Kecamatan Subdistrict	Dokter ¹ Doctor ¹	Dokter Gigi ² Dentist ²	Perawat Nurse	Bidan Midwife	Tenaga kefarmasian Pharmacist
(1)	(2)	(3)	(4)	(5)	(6)
Timang Gajah	2	1	21	30	-
Gajah Putih	1	1	11	18	-
Pintu Rime Gayo	2	2	15	25	2
Bukit	5	1	10	38	2
Wih Pesam	6	1	29	56	3
Bandar	4	1	14	48	1
Bener Kelipah	1	1	6	12	1
Syiah Utama	1	-	1	3	-
Mesidah	1	-	7	8	-
Permata	3	1	10	24	-
Bener Meriah	26	9	124	262	6

Lanjutan Tabel/Continued Table 4.2.2

Kecamatan Subdistrict	Tenaga Kesehatan Masyarakat Public Health worker	Tenaga Kesehatan Lingkungan Enviromental Health Worker	Tenaga Gizi Nutritionist	Ahli Teknologi Laboratorium Medik Medical Laboratory Technician
(1)	(7)	(8)	(9)	(10)
Timang Gajah	-	...
Gajah Putih	1	...
Pintu Rime Gayo	1	...
Bukit	1	...
Wih Pesam	1	...
Bandar	-	...
Bener Kelipah	2	...
Syiah Utama	-	...
Mesidah	-	...
Permata	-	...
Bener Meriah	6

Catatan/Note: ¹Dokter dalam tabel ini termasuk dokter spesialis (selain spesialis gigi) dan dokter umum/Doctor in this table include medical specialist (exclude dentist specialist) and general practitioner

²Dokter gigi dalam tabel ini termasuk dokter spesialis gigi dan dokter gigi/Doctor in this table include dentist dan dentist specialist

Sumber/Source: Dinas Kesehatan Kab. Bener Meriah/Public Health Service of Bener Meriah Regency

Tabel 4.2.3
Table

Jumlah Rumah Sakit Umum, Rumah Sakit Khusus, Puskesmas, Klinik Pratama, dan Posyandu Menurut Kecamatan di Kabupaten Bener Meriah, 2019 dan 2020
Number of General Hospital, Specialized Hospital, Public Health Center, Primary Clinic, and Integrated Health Post by Subdistrict in Bener Meriah Regency, 2019 and 2020

Kecamatan Subdistrict	Rumah Sakit Umum General Hospital		Rumah Sakit Khusus Specialized Hospital	
	2019	2020	2019	2020
(1)	(2)	(3)	(4)	(5)
Timang Gajah	-	-	-	-
Gajah Putih	-	-	-	-
Pintu Rime Gayo	-	-	-	-
Bukit	1	1	1	1
Wih Pesam	-	-	-	-
Bandar	-	-	-	-
Bener Kelipah	-	-	-	-
Syiah Utama	-	-	-	-
Mesidah	-	-	-	-
Permata	-	-	-	-
Bener Meriah	1	1	1	1

Lanjutan Tabel/Continued Table 4.2.3

Kecamatan Subdistrict	Puskesmas ¹ Rawat Inap Public Health Center ¹ with Inpatient Care		Puskesmas ¹ Non Rawat Inap Public Health Center ¹ without Inpatient Care	
	2019	2020	2019	2020
(1)	(6)	(7)	(8)	(9)
Timang Gajah	1	1	-	-
Gajah Putih	-	-	1	1
Pintu Rime Gayo	1	1	1	1
Bukit	-	-	1	1
Wih Pesam	1	1	1	1
Bandar	1	1	-	-
Bener Kelipah	-	-	1	1
Syiah Utama	-	-	1	1
Mesidah	-	-	1	1
Permata	1	1	1	1
Bener Meriah	5	5	8	8

Lanjutan Tabel/*Continued Table 4.2.3*

Kecamatan Subdistrict	Klinik Pratama Primary Clinic		Posyandu Intregated Health Post	
	2019	2020	2019	2020
(1)	(10)	(11)	(12)	(13)
Timang Gajah	-	-	30	30
Gajah Putih	-	-	11	11
Pintu Rime Gayo	-	-	25	29
Bukit	1	2	40	40
Wih Pesam	1	-	30	30
Bandar	-	-	35	35
Bener Kelipah	-	-	13	12
Syiah Utama	-	-	14	14
Mesidah	-	-	14	15
Permata	-	-	27	28
Nama Kabupaten/Kota	2	2	239	244

Catatan/Note: ¹ Puskesmas yang teregistrasi/*Registered Public Health Center*

Sumber/Source: Dinas Kesehatan Kab. Bener Meriah/*Public Health Service of Bener Meriah Regency*

Tabel
Table 4.2.4

Persentase Penduduk yang Mempunyai Keluhan Kesehatan Selama Sebulan Terakhir Menurut Jenis Kelamin di Kabupaten Bener Meriah, 2015-2020
Percentage of People Who Had Health Complaint During a Month Prior to The Survey by Sex in Bener Meriah Regency, 2015-2020

Jenis Kelamin <i>Sex</i>	2015	2016	2017	2018	2019	2020
(1)	(2)	(3)	(4)	(5)	(6)	(7)
Laki-Laki Male						
Ya Yes	35,59	32,87	22,31	28,67	34,76	0,44
Tidak No	64,41	67,13	77,69	71,33	65,24	69,56
Perempuan Female						
Ya Yes	42,92	33,47	24,09	33,99	37,31	33,94
Tidak No	57,08	66,53	75,91	66,01	62,29	66,06
Laki-Laki + Perempuan / Male + Female						
Ya Yes	39,21	33,16	23,19	31,30	36,02	32,16
Tidak No	60,79	66,84	76,81	68,70	63,98	67,84

Sumber/Source: BPS, Survei Sosial Ekonomi Nasional (Susenas)/BPS-Statistics Indonesia, National Socioeconomic Survey

Tabel
Table 4.2.5

Jumlah Sarana dan Kader Pos Pelayanan Terpadu (Posyandu) Menurut Induk Pusat Kesehatan Masyarakat (Puskesmas) di Kabupaten Bener Meriah, 2019
Number of Health Facilities and Health Provider in Integrated Health Post (Posyandu) by Coordinating Public Health Center in Bener Meriah Regency, 2019

Puskesmas Coordinating Public Health Center	Kecamatan Sub-district	Posyandu Posyandu	Posyandu Aktif Currently Active Posyandu	Jumlah Kader (jiwa) Health Provider (persons)
(1)	(2)	(3)	(4)	(5)
Bandar	Bandar	35	18	178
Bener Kelipah	Bener Kelipah	13	2	60
Simpang Tiga	Bukit	40	29	160
Ronga-ronga	Gajah Putih	11	10	67
Mesidah	Mesidah	14	-	66
Buntul Kemumu	Permata	13	-	65
Ramung	Permata	14	7	41
Singah Mulo	Pintu Rime Gayo	13	2	65
Blang Rakal	Pintu Rime Gayo	12	-	85
Samar Kilang	Syiah Utama	14	-	30
Lampahan	Timang Gajah	30	29	151
Pante Raya	Wih Pesam	19	8	72
Simpang Teritit	Wih Pesam	11	8	49
Bener Meriah		239	113	1 089

Sumber/Source: Dinas Kesehatan Kab. Bener Meriah/Public Health Service of Bener Meriah Regency

Tabel 4.2.6 Jumlah Klinik Keluarga Berencana (KKB) dan Pos Pelayanan Keluarga Berencana Desa (PPKBD) Menurut Kecamatan di Kabupaten Bener Meriah, 2020
Number of Family Planning Clinics and Village Family Planning Service Unit by Sub-district in Bener Meriah Regency, 2020

Kecamatan Sub-district	Klinik Keluarga Berencana Family Planning Clinic	Pos Pelayanan Keluarga Berencana Desa Village Family Planning Service Unit
(1)	(2)	(3)
Timang Gajah	1	30
Gajah Putih	1	10
Pintu Rime Gayo	3	23
Bukit	2	40
Wih Pesam	6	26
Bandar	7	35
Bener Kelipah	1	12
Syiah Utama	1	14
Mesidah	2	15
Permata	2	27
Bener Meriah	26	232

Sumber/Source: Badan Pemberdayaan, Perlindungan Anak, Dan Keluarga Berencana Kab. Bener Meriah/Women Empowerment, Family Planning, & Child Protection Office Bener Meriah Regency

Tabel
Table 4.2.7

Jumlah Pasangan Usia Subur (PUS) dan Jumlah Peserta Program Keluarga Berencana Aktif Menurut Jenis Kontrasepsi yang Digunakan dan Kecamatan di Kabupaten Bener Meriah, 2020
Number of Eligible Couples and Active Family Planning Program Participants by Types of Contraception and Sub-district in Bener Meriah Regency, 2020

Kecamatan Sub-district	Jumlah Pasangan Usia Subur Number of Eligible Couples	Jumlah Peserta Program Keluarga Berencana Menurut Jenis Kontrasepsi Number of Active Family Planning Program Participants by Types of Contraception			
		Intrauretrine Device (IUD)	Metode Operatif Wanita (MOW) Tubectomy	Metode Operatif Pria (MOP) Vasectomy	Kondom Condom
(1)	(2)	(3)	(4)	(5)	(6)
Timang Gajah	2 289	91	85	-	64
Gajah Putih	3 519	232	85	-	62
Pintu Rime Gayo	368	4	5	-	-
Bukit	4 085	300	159	-	206
Wih Pesam	4 360	336	363	1	144
Bandar	3 890	67	148	-	176
Bener Kelipah	3 947	82	142	-	132
Syiah Utama	853	38	52	-	15
Mesidah	878	39	40	-	18
Permata	1 591	19	52	-	46
Bener Meriah	25 780	1 208	1 131	1	863

Lanjutan Tabel/Continued Table 4.2.7

Kecamatan Sub-district	Jumlah Peserta Program Keluarga Berencana Menurut Jenis Kontrasepsi Number of Active Family Planning Program Participants by Types of Contraception			
	Implan Implants	Suntikan Injection	Pil Pills	Jumlah Total
(1)	(7)	(8)	(9)	(10)
Timang Gajah	173	1 128	466	2 007
Gajah Putih	526	1 086	785	2 776
Pintu Rime Gayo	29	187	42	267
Bukit	331	1 536	904	3 436
Wih Pesam	330	1 704	1 123	4 030
Bandar	311	1 685	629	3 017
Bener Kelipah	353	1 652	938	3 299
Syiah Utama	34	416	125	680
Mesidah	105	287	190	679
Permata	130	797	261	1 305
Bener Meriah	2 322	10 478	5 463	21 496

Sumber/Source: Badan Pemberdayaan, Perlindungan Anak, Dan Keluarga Berencana Kab. Bener Meriah/Women Empowerment, Family Planning, & Child Protection Office Bener Meriah Regency

Tabel
Table 4.2.8

Jumlah Perkiraan Permintaan Masyarakat (PPM) dan Jumlah Peserta Baru Program Keluarga Berencana Menurut Jenis Kontrasepsi yang Digunakan dan Kecamatan di Kabupaten Bener Meriah, 2020
Number of Estimated Family Planning Program Membership Demand and New Family Planning Program Participants by Types of Contraception and Sub-district in Bener Meriah Regency, 2020

Kecamatan Sub-district	Jumlah Perkiraan Permintaan Masyarakat Estimated Family Planning Program Membership Demand	Jumlah Peserta Program Keluarga Berencana Menurut Jenis Kontrasepsi Number of Active Family Planning Program Participants by Types of Contraception			
		Intrauretrine Device (IUD)	Metode Operatif Pria (MOP) Vasectomy	Metode Operatif Wanita (MOW) Tubectomy	Implan Implants
(1)	(2)	(3)	(4)	(5)	(6)
Timang Gajah	2 289	43	-	-	50
Gajah Putih	3 519	23	-	-	35
Pintu Rime Gayo	368	-	-	-	9
Bukit	4 085	71	145	-	110
Wih Pesam	4 360	198	-	1	63
Bandar	3 890	12	-	-	96
Bener Kelipah	3 947	8	-	-	95
Syiah Utama	853	-	-	-	2
Mesidah	878	2	-	-	18
Permata	1 591	-	-	-	20
Bener Meriah	25 780	357	145	1	498

Lanjutan Tabel/Continued Table 4.2.8

Kecamatan Sub-district	Jumlah Peserta Program Keluarga Berencana Menurut Jenis Kontrasepsi Number of Active Family Planning Program Participants by Types of Contraception			
	Suntikan Injection	Pil Pills	Kondom Condom	Jumlah Total
(1)	(7)	(8)	(9)	(10)
Timang Gajah	210	306	37	646
Gajah Putih	118	16	-	192
Pintu Rime Gayo	19	2	-	30
Bukit	320	45	19	565
Wih Pesam	155	131	56	748
Bandar	148	81	25	363
Bener Kelipah	217	142	1	463
Syiah Utama	30	4	1	37
Mesidah	56	27	2	105
Permata	67	11	1	99
Bener Meriah	1 340	765	142	3 248

Sumber/Source: Badan Pemberdayaan, Perlindungan Anak, Dan Keluarga Berencana Kab. Bener Meriah/Women Empowerment, Family Planning, & Child Protection Office Bener Meriah Regency

Tabel
Table 4.2.9**Jumlah Dokter Spesialis, Dokter Umum, dan Dokter Gigi Menurut Sarana Pelayanan Kesehatan di Kabupaten Bener Meriah, 2020**
Number of Medical Specialist, General Practitioner, and Dentist by Type of Health Facility in Bener Meriah Regency, 2020

Unit Kerja <i>Type of Health Facility</i>	Dokter Spesialis <i>Medical Specialist</i>	Dokter Umum <i>General Practitioner</i>	Dokter Gigi <i>Dentist</i>
(1)	(2)	(3)	(4)
Puskesmas <i>Public Health Center</i>	-	26	9
Rumah Sakit <i>Hospital</i>	14	-	-
Bener Meriah	14	26	9

Sumber/Source: Dinas Kesehatan Kab. Bener Meriah/*Public Health Service of Bener Meriah Regency*

Tabel
Table 4.2.10

Distribusi Persentase Penduduk yang Mempunyai Keluhan Kesehatan Selama Sebulan Terakhir dan Tidak Berobat Jalan Menurut Jenis Kelamin dan Alasan Utama Tidak Berobat Jalan, 2020
Percentage Distribution of People Who Had Health Complaint During a Month Prior to the Survey and Had Not Outpatient by Sex and Main Reason for not Outpatient, 2020

Jenis Kelamin Sex	Tidak punya biaya berobat No money for outpatient	Tidak ada biaya transportasi No money for transportation	Tidak ada sarana transportasi No transportation utilities
(1)	(2)	(3)	(4)
Laki-Laki Male	0,00	0,00	0,00
Perempuan Female	0,00	0,00	0,00
Jumlah/Total	0,00	0,00	0,00

Lanjutan Tabel/*Continued Table* 4.2.10

Jenis Kelamin <i>Sex</i>	Waktu tunggu pelayanan lama <i>Long lay time for health services</i>	Mengobati sendiri <i>Self treatment</i>	Tidak ada yang mendampingi <i>No accompanying</i>
(1)	(5)	(6)	(7)
Laki-Laki <i>Male</i>	0,00	76,31	0,00
Perempuan <i>Female</i>	0,00	77,71	0,33
Jumlah/Total	0,00	76,98	0,16

Lanjutan Tabel/*Continued Table* 4.2.10

Jenis Kelamin <i>Sex</i>	Merasa tidak perlu <i>Not necessary</i>	Lainnya <i>Others</i>	Jumlah <i>Total</i>
(1)	(8)	(9)	(10)
Laki-Laki <i>Male</i>	22,48	1,21	100,00
Perempuan <i>Female</i>	20,62	1,33	100,00
Jumlah/Total	21,59	1,27	100,00

Sumber/*Source*: BPS, Survei Sosial Ekonomi Nasional (Susenas)/BPS-Statistics Indonesia, National Socioeconomic Survey

Tabel 4.2.11
Table

Persentase Penduduk yang Memiliki Jaminan Kesehatan Menurut Jenis Kelamin dan Jenis Jaminan di Kabupaten Bener Meriah , 2020
Percentage of Population Who Has Health Insurance by Sex Sub-Districts and Types of Health Insurance in Bener Meriah Regency, 2020

Jenis Kelamin <i>Sex</i>	BPJS Kesehatan Penerima Bantuan Iuran (PBI) <i>BPJS Health Insurance for poor and near poor</i>	BPJS Kesehatan Non- Penerima Bantuan Iuran (Non-PBI) <i>Non-PBI BPJS Health</i>
(1)	(2)	(3)
Laki-Laki <i>Male</i>	86,72	10,06
Perempuan <i>Female</i>	87,51	9,53
Laki-Laki + Perempuan / Male + Female	87,11	9,80

Lanjutan Tabel/Continued Table 4.2.11

Jenis Kelamin Sex	Jamkesda Regional Health Insurance	Asuransi Swasta Private Insurance	Perusahaan/Kantor Company/Office
(1)	(4)	(5)	(6)
Laki-Laki Male	2,43	0,00	0,00
Perempuan Female	1,92	0,00	0,00
Laki-Laki + Perempuan / Male + Female	2,18	0,00	0,00

Sumber/Source: BPS, Survei Sosial Ekonomi Nasional (Susenas)/BPS-Statistics Indonesia, National Socioeconomic Survey

Tabel
Table 4.2.12

Jumlah Kasus 10 Penyakit Terbanyak Berdasarkan Rawat Jalan Puskesmas di Kabupaten Bener Meriah, 2020
10 Most Common Regionally Notifiable Disease in by outpatient the Public Health Center in Bener Meriah Regency, 2020

Unit Kerja Type of Health Facility	Jumlah Kasus Number of Cases
(1)	(2)
Infeksi Saluran Pernapasan Akut/ <i>Acute Respiratory Infections</i>	4 112
Hipertensi/ <i>Hypertension</i>	5 909
<i>Comon Cold</i>	3 802
<i>Dyspepsia</i>	4 397
<i>Gastritis</i>	2 082
Diabetes mellitus/ <i>Milletus Diabetes</i>	1 989
Dermatitis/ <i>Dermatitis</i>	711
<i>Myalgia</i>	1 049
Faringitis	361
Skizo	103

Sumber/Source: Dinas Kesehatan Kab. Bener Meriah/*Public Health Service of Bener Meriah Regency*

Tabel
Table 4.2.13

Jumlah Penyakit Menurut Pusat Kesehatan Masyarakat (Puskesmas) dan Rumah Sakit di Kabupaten Bener Meriah, 2020
Number of Diseases by Coordinating Public Health Center and Hospital in Bener Meriah Regency, 2020

<i>Puskesmas/Rumah Sakit Coordinating Public Health Center/Hospital</i>	<i>Demam Berdarah Dengue Fever</i>	<i>Diare Diarrhea</i>	<i>Tuberculosis</i>	<i>Malaria</i>
(1)	(2)	(3)	(4)	(5)
<i>Bandar</i>	1	220	22	-
<i>Bener Kelipah</i>	-	32	2	1
<i>Simpang Tiga</i>	-	77	27	-
<i>Ronga-ronga</i>	-	104	3	-
<i>Mesidah</i>	-	65	5	1
<i>Buntut Kemumu</i>	-	152	7	-
<i>Ramung</i>	1	33	10	-
<i>Singah Mulo</i>	1	190	2	-
<i>Blang Rakal</i>	-	43	7	-
<i>Samar Kilang</i>	-	109	-	-
<i>Lampahan</i>	1	259	13	-
<i>Pante Raya</i>	1	137	13	-
<i>Simpang Teritit</i>	-	33	1	-
	5	1 454	112	2

Sumber/Source: Dinas Kesehatan Kab. Bener Meriah/Public Health Service of Bener Meriah Regency

Tabel
Table 4.2.14

Persentase Wanita Berumur 10 Tahun Keatas Berdasarkan Umur Perkawinan Pertama di Kabupaten Bener Meriah, 2020
Percentage of Female Population Over 10 years-old by The Age of First Marriage in Bener Meriah Regency, 2020

Umur Perkawinan Pertama (tahun) <i>Age of First Marriage (years-old)</i>	Persentase <i>Percentage</i>
(1)	(2)
≤ 16 tahun/ <i>years-old</i>	9,31
17 – 18 tahun/ <i>years-old</i>	19,21
19 – 20 tahun/ <i>years-old</i>	23,23
≥ 21 tahun/ <i>years-old</i>	48,25
Jumlah/Total	100,00

Sumber/Source: BPS, Survei Sosial Ekonomi Nasional (Susenas)/BPS-Statistics Indonesia, National Socioeconomic Survey

Tabel 4.2.15 Angka Kesakitan Menurut Jenis Kelamin di Kabupaten Bener Meriah, 2020
Table 4.2.15 Morbidity Rate by Sex in Bener Meriah Regency, 2020

	<i>Angka Pesakitan Morbidity Rate</i>	<i>2020</i>
	(1)	(3)
Laki-Laki Male		11,11
Perempuan Female		15,46

Sumber/Source: BPS, Survei Sosial Ekonomi Nasional (Susenas)/BPS-Statistics Indonesia, National Socioeconomic Survey

Tabel
Table 4.2.16

Persentase Penduduk yang Berobat Jalan Berdasarkan Tempat/Cara Berobat di Kabupaten Bener Meriah, 2020
Percentage of Outpatient by Type of Health Facility in Bener Meriah Regency, 2020

Jenis Kelamin Sex	Jenis Fasilitas Kesehatan Type of Health Facility	
	Rumah Sakit Pemerintah State Hospital	Rumah Sakit Swasta Private Hospital
(1)	(2)	(3)
Laki-Laki/Male		
Ya/Make Use of	12,13	0,03
Tidak/Doesn't Make Use of	87,87	99,97
Jumlah/Total	100,00	100,00
Perempuan/Female		
Ya/Make Use of	12,66	0,00
Tidak/Doesn't Make Use of	87,34	100,00
Jumlah/Total	100,00	100,00
Laki-laki + Perempuan/Male + Female		
Ya/Make Use of	12,44	0,01
Tidak/Doesn't Make Use of	87,56	99,99
Jumlah/Total	100,00	100,00

Sumber/Source: BPS, Survei Sosial Ekonomi Nasional (Susenas)/BPS-Statistics Indonesia, National Socioeconomic Survey

Tabel 4.2.17 **Persentase Penduduk yang Berobat Jalan Berdasarkan Tempat/Cara Berobat di Kabupaten Bener Meriah, 2020**
Percentage of Outpatient by Type of Health Facility in Bener Meriah Regency, 2020

Jenis Kelamin Sex	Jenis Fasilitas Kesehatan Type of Health Facility	
	Praktik Dokter/bidan Doctor/Midwife Practice	Praktik Dokter Bersama Joint Doctors Practice
(1)	(2)	(3)
Laki-Laki/Male		
Ya/Make Use of	56,41	9,86
Tidak/Doesn't Make Use of	43,59	90,14
Jumlah/Total	100,00	100,00
Perempuan/Female		
Ya/Make Use of	51,25	7,42
Tidak/Doesn't Make Use of	48,75	92,58
Jumlah/Total	100,00	100,00
Laki-laki + Perempuan/Male + Female		
Ya/Make Use of	53,45	8,46
Tidak/Doesn't Make Use of	46,55	91,54
Jumlah/Total	100,00	100,00

Sumber/Source: BPS, Survei Sosial Ekonomi Nasional (Susenas)/BPS-Statistics Indonesia, National Socioeconomic Survey

Tabel
Table 4.2.18**Persentase Penduduk Menurut Tempat Rawat Inap di
Kabupaten Bener Meriah, 2020**
*Percentage of Population by Type of Health Facility in Bener
Meriah Regency, 2020*

Tempat Rawat Inap <i>Type of Health Facility</i>	Pernah Rawat Inap? (%) <i>Had Been Hospitalized? (%)</i>		
	Ya <i>Yes</i>	Tidak <i>No</i>	Jumlah <i>Total</i>
(1)	(2)	(3)	(4)
Rumah Sakit Pemerintah <i>State Hospital</i>	80,29	19,71	100,00
Rumah Sakit Swasta <i>Private Hospital</i>	0,69	99,31	100,00
Praktek Dokter/Bidan <i>Clinic</i>	2,33	97,67	100,00
Praktik Dokter Bersama <i>Joint Doctors Practice</i>	0,96	99,04	100,00

Sumber/Source: BPS, Survei Sosial Ekonomi Nasional (Susenas)/BPS-Statistics Indonesia, National Socioeconomic Survey

Tabel 4.2.19 **Data Rawat Inap Menurut Cakupan Kegiatan di Rumah Sakit Umum Daerah Muyang Kute, 2020**
Hospitalization Data at General Hospital Muyang Kute, 2020

Rincian <i>Details</i>	RSUD Muyang Kute <i>General Hospital Muyang Kute</i>
(1)	(2)
Jumlah Pasien Rawat Inap (jiwa) <i>Number of Inpatient (person)</i>	6206 Jiwa
Jumlah Hari Dirawat (hari) <i>Number of Days Hospitalized (days)</i>	21 438 Hari
Jumlah Tempat Tidur (tempat tidur) <i>Number of Beds (beds)</i>	119 Tempat Tidur
Persentase Pemakaian Tempat Tidur (%) <i>Bed Occupancy Rate/BOR4 (%)</i>	55%
Rata-rata Lama Rawatan (hari) <i>Length of Stay/LOS (days)</i>	4 Hari
Rata-rata Hari, Tempat Tidur Tidak Ditempati (hari) <i>Turn Over Interval/TOI (days)</i>	3 Hari
Frekuensi Pemakaian Tempat Tidur (kali) <i>Bed Turn Over/BTO (times)</i>	52 Kali
Angka Kematian Kasar (per mil) <i>Gross Death Rate/GDR (per mille)</i>	5%
Angka Kematian Bersih (per mil) <i>Net Death Rate/NDR (per mille)</i>	3%

Sumber/Source: Rumah Sakit Umum Daerah Muyang Kute/General Hospital Muyang Kute

Tabel 4.2.20
Table

Jumlah Kunjungan Rawat Jalan dan Rawat Inap Menurut Jenis Pelayanan di Rumah Sakit Umum Daerah Muyang Kute, 2020
Number of Outpatient and Inpatient by Type of Service at General Hospital Muyang Kute, 2020

Rincian Details	Jumlah Pasien (jiwa) Number of Patient (persons)	
	Rawat Jalan Outpatient	Rawat Inap Inpatient
(1)	(2)	(3)
Asuransi Kesehatan (Askes) Health Insurance	11 000	1 133
Umum General	160	100
Jaringan Pengaman Sosial Social Security	9 536	3 005

Sumber/Source: Rumah Sakit Umum Daerah Muyang Kute/General Hospital Muyang Kute

Tabel 4.2.21 **Jumlah Ibu Hamil, Melakukan Kunjungan K1, Kunjungan K4, Kurang Energi Kronis (KEK), dan Mendapat Tablet Zat Besi (Fe) di Kabupaten Bener Meriah, 2020**
Number of Pregnant Women, Those With One Visit & Four Visit of Antenatal Care, Chronic Energy Deficiency (CED), and Received Iron Supplement in Bener Meriah Regency, 2020

Uraian <i>Details</i>	Jumlah <i>Total</i>
(1)	(2)
Jumlah Ibu Hamil <i>Number of Pregnant Women</i>	3 594
Melakukan Kunjungan Sekali <i>One Visit</i>	3 594
Melakukan Kunjungan Empat Kali <i>Four Visit</i>	3 253
Mendapatkan Zat Besi (FE1)	3 542

Sumber/Source: Dinas Kesehatan Kab. Bener Meriah/*Public Health Service of Bener Meriah Regency*

Tabel 4.2.22
Table

**Jumlah Bayi Lahir, Bayi Berat Badan Lahir Rendah (BBLR),
BBLR Dirujuk, dan Balita Bergizi Buruk di Kabupaten
Bener Meriah, 2020**
*Number of Births, Babies with Low Birth Weights (LBW),
Treated LBW, and Malnutrition Cases in Bener Meriah
Regency, 2020*

	Rincian Details	Jumlah Total
	(1)	(2)
Bayi Lahir <i>Births</i>		3 203
Bayi Berat Badan Lahir Rendah (BBLR) <i>Babies with Low Birth Weight (LBW)</i>		
Jumlah <i>Total</i>		49
Dirujuk <i>Treated</i>		49
Gizi Buruk <i>Malnutrition</i>		8

Sumber/Source: Dinas Kesehatan Kab. Bener Meriah/*Public Health Service of Bener Meriah Regency*

Tabel 4.2.23 **Persentase Rumah Tangga Berdasarkan Sumber Penerangan di Kabupaten Bener Meriah, 2019-2020**
Table 4.2.23 **Percentage of Households by Source of Lighting in Bener Meriah Regency, 2019-2020**

Sumber Penerangan <i>Source of Lightning</i>	Tahun <i>Year</i>	
	2019	2020
(1)	(2)	(3)
Perusahaan Listrik Negara (PLN)/ <i>State Electricity Company</i>	98,11	99,63
Non Perusahaan Listrik Negara/ <i>Non State Electricity Company</i>	0,00	0,00
Bukan Listrik/ <i>Living without electricity</i>	1,89	0,37
Jumlah/Total	100,00	100,00

Sumber/Source: BPS, Survei Sosial Ekonomi Nasional (Susenas)/BPS-Statistics Indonesia, National Socioeconomic Survey

Tabel
Table 4.2.24

**Persentase Rumah Tangga Berdasarkan Fasilitas Tempat
Buang Air Besar di Kabupaten Bener Meriah, 2020**
*Percentage of Households by Type of Toilet Facility in Bener
Meriah Regency, 2020*

Fasilitas Tempat Buang Air Besar <i>Type of Toilet Facility</i>	Persentase Rumah Tangga (%) <i>Percentage of Households (%)</i>
(1)	(2)
Ada, Digunakan oleh Anggota Rumah Tangga Sendiri <i>Toilet available, used by respective household</i>	93,18
Ada, Digunakan Bersama dengan Rumah Tangga Lain <i>Toilet available, used by multiple households</i>	1,42
Ada, di fasilitas Mandi, Cuci, Kakus (MCK) Umum <i>Public Toilet</i>	2,78
Ada, Tapi Anggota Rumah Tangga Tidak Menggunakan <i>Toilet available, albeit unused</i>	0,00
Tidak Ada Fasilitas <i>No Toilet Facility</i>	2,62

Sumber/Source: BPS, Survei Sosial Ekonomi Nasional (Susenas)/BPS-Statistics Indonesia, National Socioeconomic Survey

Tabel 4.2.25 **Persentase Rumah Tangga Berdasarkan Luas Lantai (m²) di Kabupaten Bener Meriah, 2020**
Percentage of Households by Floor Area (m²) in Bener Meriah Regency, 2020

Luas Lantai (m ²) Floor Area (m ²)	Persentase Rumah Tangga (%) Percentage of Households (%)
(1)	(2)
≤ 19	0,61
20 – 49	20,78
50 – 99	54,62
100 – 149	17,44
≥ 150	6,55
Jumlah/Total	100,00

Sumber/Source: BPS, Survei Sosial Ekonomi Nasional (Susenas)/BPS-Statistics Indonesia, National Socioeconomic Survey

Tabel
Table 4.2.26

**Persentase Rumah Tangga Berdasarkan Sumber Air
Minum di Kabupaten Bener Meriah, 2020**
*Percentage of Households by Source of Drinking Water in
Bener Meriah Regency, 2020*

Luas Lantai (m²) Floor Area (m²)	Persentase Rumah Tangga (%) Percentage of Households (%)
(1)	(2)
Air Kemasan Bermerk dan Air Isi Ulang <i>Bottled and Refilled Water</i>	12,69
Leding Meteran <i>Metered Tap Water</i>	14,88
Sumur Bor/Pompa <i>Draw Well</i>	3,51
Sumur Terlindung <i>Protected Draw Well</i>	15,18
Sumur Tak Terlindung <i>Unprotected Draw Well</i>	2,81
Mata Air Terlindung dan Mata Air Tak Terlindung <i>Protected and Unprotected Wellhead</i>	45,41
Air Permukaan <i>River Water</i>	2,37
Air Hujan <i>Rain Water</i>	3,14
Lainnya <i>Others</i>	0,00
Jumlah/Total	100,00

Sumber/Source: BPS, Survei Sosial Ekonomi Nasional (Susenas)/BPS-Statistics Indonesia, National Socioeconomic Survey

4.3 AGAMA DAN SOSIAL LAINNYA RELIGION AND OTHER SOCIAL AFFAIRS

Tabel 4.3.1 **Jumlah Penduduk Menurut Kecamatan dan Agama yang Dianut di Kabupaten Bener Meriah, 2020**
Population by Subdistrict and Religion in Bener Meriah Regency, 2020

Kecamatan Subdistrict	Islam	Protestan Protestant	Katolik Catholic	Hindu	Budha Buddha	Lainnya Others
(1)	(2)	(3)	(4)	(5)	(6)	(7)
Timang Gajah	21 676	16	5	-	-	-
Gajah Putih	9 242	6	-	-	-	-
Pintu Rime Gayo	14 720	13	-	-	-	-
Bukit	29 783	19	4	-	6	-
Wih Pesam	24 398	15	-	-	24	-
Bandar	27 858	24	5	-	3	-
Bener Kelipah	5 032	-	-	-	-	-
Syiah Utama	2 237	-	-	-	-	-
Mesidah	5 227	-	-	-	-	-
Permata	20 819	3	-	-	-	-
Bener Meriah	160 992	96	14	-	33	-

Catatan/Note: ...

Sumber/Source: Dinas Kependudukan dan Catatan Sipil Kab. Bener Meriah/Population and Civil Registration Services of Bener Meriah Regency

Tabel
Table 4.3.2**Jumlah Tempat Peribadatan Menurut Kecamatan di Kabupaten Bener Meriah, 2020**
Number of Places of Worship by Subdistrict in Bener Meriah Regency, 2020

Kecamatan Subdistrict	Masjid Mosque	Mushola Pray Room	Gereja Protestan Protestant Church	Gereja Katholik Catholic Church	Pura Temple	Vihara
(1)	(2)	(3)	(4)	(5)	(6)	(7)
Timang Gajah	21	48	-	-	-	-
Gajah Putih	5	23	-	-	-	-
Pintu Rime Gayo	28	41	-	-	-	-
Bukit	16	55	-	-	-	-
Wih Pesam	22	35	-	-	-	-
Bandar	19	65	-	-	-	-
Bener Kelipah	2	15	-	-	-	-
Syiah Utama	5	13	-	-	-	-
Mesidah	7	16	-	-	-	-
Permata	28	41	-	-	-	-
Bener Meriah	153	352	-	-	-	-

Catatan/Note: Data sejak tahun 2017 merujuk pada perhitungan mushola di mana di dalamnya termasuk bangunan khusus mushola atau ruangan mushola yang terdapat di gedung sekolah, perkantoran, atau bangunan umum lainnya/ Musallah data since 2017 including stand-alone building established as musallah or specific room inside school, office, and other public places which is used as a musallah

Sumber/Source: Kementerian Agama Kab. Bener Meriah/Religious Ministry of Bener Meriah Regency

Tabel 4.3.3 Jumlah Desa¹/Kelurahan yang Mengalami Bencana Alam² Menurut Kecamatan di Kabupaten Bener Meriah, 2018–2020
Number of Villages¹/Kelurahan that Had Natural Disaster² by Subdistrict in Bener Meriah Regency,, 2018–2020

Kecamatan Subdistrict	Banjir/Flood		
	2018	2019	2020
(1)	(2)	(3)	(4)
Timang Gajah	–	2	3
Gajah Putih	–	–	–
Pintu Rime Gayo	–	–	–
Bukit	–	2	–
Wih Pesam	–	2	–
Bandar	–	–	–
Bener Kelipah	–	–	–
Syiah Utama	1	–	–
Mesidah	–	–	–
Permata	–	–	–
Bener Meriah	1	6	3

Lanjutan Tabel/*Continued Table* 4.3.3

Kecamatan Subdistrict	Gempa Bumi/ <i>Earthquake</i>		
	2018	2019	2020
(1)	(5)	(6)	(7)
Timang Gajah	24	–	–
Gajah Putih	–	–	–
Pintu Rime Gayo	10	–	–
Bukit	6	–	–
Wih Pesam	–	–	–
Bandar	14	–	–
Bener Kelipah	4	–	–
Syiah Utama	–	–	–
Mesidah	–	–	–
Permata	19	–	–
Bener Meriah	77	–	–

Lanjutan Tabel/Continued Table 4.3.3

Kecamatan Subdistrict	Tanah Longsor/Landslide		
	2018	2019	2020
(1)	(8)	(9)	(10)
Timang Gajah	7	4	9
Gajah Putih	3	–	6
Pintu Rime Gayo	2	1	3
Bukit	–	3	2
Wih Pesam	7	1	–
Bandar	2	–	1
Bener Kelipah	–	–	–
Syiah Utama	1	–	–
Mesidah	–	–	–
Permata	2	–	1
Bener Meriah	24	9	22

Catatan/Note: ¹ Desa pada tabel ini termasuk Unit Permukiman Transmigrasi (UPT) yang masih dibina oleh kementerian terkait dan nagari di Provinsi Sumatera Barat/Villages in this table are included in Transmigration Settlement Unit which is still fostered by the relevant ministries and the nagari in the Province of Sumatera Barat

Sumber/Source: ² Kejadian dalam setahun sebelum tahun pencacahan/Occured during the last one year before the enumeration years
BPS, Pendataan Potensi Desa (Podes)/BPS-Statistics Indonesia, Village Potential Data Collecting

Tabel
Table 4.3.4

**Jumlah Jemaah Haji yang Diberangkatkan¹ ke Tanah Suci
Mekah Menurut Kecamatan di Kabupaten Bener Meriah,
2018-2020**
*Number of Hajj Pilgrims Departured¹ to the Holyland of
Mecca by Subdistricts in Bener Meriah Regency, 2017-2019*

Kecamatan Subdistricts	2018		2019		2020
	Laki-Laki Male	Perempuan Female	Laki-Laki Male	Perempuan Female	Laki-Laki + Perempuan Male + Female
(1)	(2)	(3)	(4)	(5)	(6)
Timang Gajah	6	11	6	6	10
Gajah Putih	2	5	1	2	4
Pintu Rime Gayo	2	2	-	1	1
Bukit	11	23	9	11	35
Wih Pesam	10	12	3	5	13
Bandar	9	17	9	9	55
Bener Kelipah	5	6	2	3	6
Syiah Utama	1	-	-	-	-
Mesidah	-	1	-	-	-
Permata	8	12	6	8	19
Bener Meriah	54	89	36	45	143

Catatan/Note: ¹ Melalui Kementerian Agama/Managed by Ministry of Religious Affairs

Sumber/Source: Kementerian Agama Kab. Bener Meriah/Ministry of Religion of Bener Meriah Regency

Tabel 4.3.5 **Nikah, Talak dan Cerai di Kabupaten Bener Meriah, 2018-2020**
Table *Number of Marriages and Divorces in Bener Meriah Regency, 2018-2020*

Kecamatan Subdistricts	Nikah ^{1,2,3} / Marriages ^{1,2,3}		
	2018	2019	2020
(1)	(2)	(3)	(4)
Timang Gajah	159	254	193
Gajah Putih	80	70	65
Pintu Rime Gayo	122	126	156
Bukit	177	266	250
Wih Pesam	191	274	262
Bandar	298	267	224
Bener Kelipah	40	50	82
Syiah Utama	61	71	32
Mesidah	1	38	38
Permata	177	197	210
Bener Meriah	1 306	1 573	1 512

Lanjutan Tabel/*Continued Table* 4.3.5

Bulan Months	Talok dan cerai ^{2,4} / Divorces ^{2,4}			
	(5)	(8)	(9)	(10)
Januari/January		8	22	30
Februari/February		10	22	32
Maret/March		8	25	33
April/April		13	18	31
Mei/May		10	3	13
Juni/June		12	14	26
Juli/July		14	29	43
Agustus/August		10	17	27
September/September		12	11	23
Oktober/October		9	19	28
November/November		5	15	20
Desember/December		3	5	8
Sisa Tahun Lalu		7	28	35
Bener Meriah		121	228	349

Catatan/Note: ¹ Termasuk bedolan (nikah di luar KUA)/Including non formal registration

² Hanya untuk yang beragama Islam/Applies only for moslem

Sumber/Source: ³ Kementerian Agama Kabupaten Bener Meriah/Ministry of Religious Affairs Bener Meriah Regency

⁴ Mahkamah Syariah Simpang Tiga Redelong/Simpang Tiga Redelong Islamic Court

Tabel 4.3.6 Jumlah Perceraian Menurut Faktor dan Kecamatan di Kabupaten Bener Meriah, 2020
Number of Divorces by Factors and Subdistricts in Bener Meriah Regency, 2020

Kecamatan Subdistricts	Zina Adultery	Mabuk Drunk	Madat Drug Addict	Judi Gambling	Meninggal- kan Salah Satu Pihak Split Up	Dihukum Penjara Jail
(1)	(2)	(3)	(4)	(5)	(6)	(7)
Timang Gajah	-	-	-	-	1	2
Gajah Putih	-	-	-	-	-	-
Pintu Rime Gayo	-	-	-	-	1	-
Bukit	-	-	-	-	3	1
Wih Pesam	-	-	-	-	2	1
Bandar	-	1	-	-	3	1
Bener Kelipah	-	-	-	-	-	-
Syiah Utama	-	-	-	-	-	-
Mesidah	-	-	-	-	-	-
Permata	-	-	-	-	1	2
Bener Meriah	-	1	-	-	11	7

Lanjutan Tabel/*Continued Table* 4.3.6

Kecamatan <i>Subdistricts</i>	Poligami <i>Polygamy</i>	Kekerasan Dalam Rumah Tangga <i>Domestic Violence</i>	Cacat Badan <i>Disability</i>	Perselisihan dan Pertengkaran Terus Menerus <i>Constant Disputes and Quarrel</i>
(1)	(8)	(9)	(10)	(11)
Timang Gajah	-	-	-	27
Gajah Putih	-	-	-	15
Pintu Rime Gayo	-	-	1	13
Bukit	-	1	-	50
Wih Pesam	-	1	-	36
Bandar	-	1	-	50
Bener Kelipah	-	-	-	8
Syiah Utama	-	-	-	2
Mesidah	-	-	1	8
Permata	-	-	-	25
Bener Meriah	-	3	2	234

Lanjutan Tabel/*Continued Table* 4.3.6

Kecamatan Subdistricts	Kawin Paksa Forced Marriage	Murtad Apostate	Ekonomi Economy	Lain-lain Others	Jumlah Total
(1)	(12)	(13)	(14)	(15)	(16)
Timang Gajah	-	-	2	-	32
Gajah Putih	-	-	1	-	16
Pintu Rime Gayo	-	-	2	-	17
Bukit	1	-	3	-	59
Wih Pesam	-	-	2	-	42
Bandar	1	-	4	-	61
Bener Kelipah	-	-	1	-	9
Syiah Utama	-	-	1	-	3
Mesidah	-	-	1	-	10
Permata	-	-	3	-	31
Bener Meriah	2	-	20	-	280

Sumber/*Source*: Mahkamah Syariah Simpang Tiga Redelong/*Simpang Tiga Redelong Islamic Court*

Tabel
Table 4.3.7

Jumlah Kejadian Bencana Alam Menurut Kecamatan di Kabupaten Bener Meriah, 2020
Number of Natural Disaster Events by Subdistricts in Bener Meriah Regency, 2020

Kecamatan Subdistricts	Gempa Bumi Earthquake	Letusan Gunung Api Volcanic Eruption	Tsunami Tsunami	Tanah Longsor Landslide	Banjir Floods	Banjir Bandang Flash Floods
(1)	(2)	(3)	(4)	(5)	(6)	(7)
Timang Gajah	-	-	-	4	-	-
Gajah Putih	-	-	-	-	-	-
Pintu Rime Gayo	-	-	-	4	1	-
Bukit	-	-	-	2	5	-
Wih Pesam	-	-	-	7	-	-
Bandar	-	-	-	1	-	1
Bener Kelipah	-	-	-	1	-	-
Syiah Utama	-	-	-	5	-	-
Mesidah	-	-	-	1	1	-
Permata	-	-	-	3	-	2
Bener Meriah	-	-	-	28	7	3

Lanjutan Tabel/*Continued Table 4.3.7*

Kecamatan <i>Subdistricts</i>	Kekeringan <i>Drought</i>	Kebakaran Hutan dan Lahan <i>Forest and Land Fires</i>	Kebakaran Pemukiman <i>Residential Fires</i>	Angin Puting Beliung <i>Tornado</i>	Gelombang Pasang <i>Tidal Wave</i>	Abrasi <i>Abrasion</i>
(1)	(8)	(9)	(10)	(11)	(12)	(13)
Timang Gajah	-	2	3	-	-	-
Gajah Putih	-	-	1	-	-	-
Pintu Rime Gayo	-	22	9	4	-	-
Bukit	-	2	27	10	-	-
Wih Pesam	-	2	-	17	-	-
Bandar	-	1	5	7	-	-
Bener Kelipah	-	-	-	2	-	-
Syiah Utama	-	-	-	-	-	-
Mesidah	-	-	1	1	-	-
Permata	-	2	1	12	-	-
Bener Meriah		31	47	53	-	-

Sumber/*Source*: Badan Nasional Penanggulangan Bencana Kabupaten Bener Meriah/*National Agency for Disaster Countermeasure Bener Meriah Regency*

Tabel
Table 4.3.8**Jumlah Korban yang Diakibatkan Bencana Alam Menurut Kecamatan di Kabupaten Bener Meriah, 2020**
Number of Victims Due to Natural Disaster by Subdistricts in Bener Meriah Regency, 2020

Kecamatan Subdistricts	Gempa Bumi/Earthquake		
	Meninggal dan Hilang <i>Fatality and Missing</i>	Luka-luka <i>Casualty</i>	Terdampak dan Mengungsi <i>Affected and Evacuated</i>
(1)	(2)	(3)	(4)
Timang Gajah	-	-	-
Gajah Putih	-	-	-
Pintu Rime Gayo	-	-	-
Bukit	-	-	-
Wih Pesam	-	-	-
Bandar	-	-	-
Bener Kelipah	-	-	-
Syiah Utama	-	-	-
Mesidah	-	-	-
Permata	-	-	-
Bener Meriah	-	-	-

Lanjutan Tabel/Continued Table 4.3.8

Kecamatan Subdistricts	Letusan Gunung Api/Volcanic Eruption		
	Meninggal dan Hilang <i>Fatality and Missing</i>	Luka-luka <i>Casualty</i>	Terdampak dan Mengungsi <i>Affected and Evacuated</i>
(1)	(5)	(6)	(7)
Timang Gajah	-	-	-
Gajah Putih	-	-	-
Pintu Rime Gayo	-	-	-
Bukit	-	-	-
Wih Pesam	-	-	-
Bandar	-	-	-
Bener Kelipah	-	-	-
Syiah Utama	-	-	-
Mesidah	-	-	-
Permata	-	-	-
Bener Meriah	-	-	--

Lanjutan Tabel/*Continued Table* 4.3.8

Kecamatan <i>Subdistricts</i>	Tsunami/ <i>Tsunami</i>		
	Meninggal dan Hilang <i>Fatality and Missing</i>	Luka-luka <i>Casualty</i>	Terdampak dan Mengungsi <i>Affected and Evacuated</i>
(1)	(8)	(9)	(10)
Timang Gajah	-	-	-
Gajah Putih	-	-	-
Pintu Rime Gayo	-	-	-
Bukit	-	-	-
Wih Pesam	-	-	-
Bandar	-	-	-
Bener Kelipah	-	-	-
Syiah Utama	-	-	-
Mesidah	-	-	-
Permata	-	-	-
Bener Meriah	-	-	-

Lanjutan Tabel/Continued Table 4.3.8

Kecamatan Subdistricts	Tanah Longsor/Landslide		
	Meninggal dan Hilang <i>Fatality and Missing</i>	Luka-luka <i>Casualty</i>	Terdampak dan Mengungsi <i>Affected and Evacuated</i>
(1)	(11)	(12)	(13)
Timang Gajah	-	-	-
Gajah Putih	-	-	-
Pintu Rime Gayo	-	-	-
Bukit	-	-	-
Wih Pesam	-	-	1kk (3 jiwa)
Bandar	-	-	-
Bener Kelipah	-	-	-
Syiah Utama	-	-	-
Mesidah	-	-	-
Permata	-	-	-
Bener Meriah	-	-	1 kk (3 jiwa)

Lanjutan Tabel/*Continued Table* 4.3.8

Kecamatan <i>Subdistricts</i>	Banjir/ <i>Floods</i>		
	Meninggal dan Hilang <i>Fatality and Missing</i>	Luka-luka <i>Casualty</i>	Terdampak dan Mengungsi <i>Affected and Evacuated</i>
(1)	(14)	(15)	(16)
Timang Gajah	-	-	-
Gajah Putih	-	-	-
Pintu Rime Gayo	-	-	-
Bukit	-	-	4 kk (14 jiwa)
Wih Pesam	-	-	-
Bandar	-	-	-
Bener Kelipah	-	-	-
Syiah Utama	-	-	-
Mesidah	-	-	-
Permata	-	-	-
Bener Meriah	-	-	4 kk (14 jiwa)

Lanjutan Tabel/Continued Table 4.3.8

Kecamatan Subdistricts	Banjir Bandang/Flash Floods		
	Meninggal dan Hilang <i>Fatality and Missing</i>	Luka-luka <i>Casualty</i>	Terdampak dan Mengungsi <i>Affected and Evacuated</i>
(1)	(17)	(18)	(19)
Timang Gajah	-	-	-
Gajah Putih	-	-	-
Pintu Rime Gayo	-	-	-
Bukit	-	-	-
Wih Pesam	-	-	-
Bandar	-	-	-
Bener Kelipah	-	-	-
Syiah Utama	-	-	-
Mesidah	-	-	-
Permata	-	-	-
Bener Meriah	-	-	-

Lanjutan Tabel/*Continued Table* 4.3.8

Kecamatan <i>Subdistricts</i>	Kekeringan/ <i>Drought</i>		
	Meninggal dan Hilang <i>Fatality and Missing</i>	Luka-luka <i>Casualty</i>	Terdampak dan Mengungsi <i>Affected and Evacuated</i>
(1)	(20)	(21)	(22)
Timang Gajah	-	-	-
Gajah Putih	-	-	-
Pintu Rime Gayo	-	-	-
Bukit	-	-	-
Wih Pesam	-	-	-
Bandar	-	-	-
Bener Kelipah	-	-	-
Syiah Utama	-	-	-
Mesidah	-	-	-
Permata	-	-	-
Bener Meriah	-	-	-

Lanjutan Tabel/Continued Table 4.3.8

Kecamatan Subdistricts	Kebakaran Hutan dan Lahan Forest and Land Fires		
	Meninggal dan Hilang Fatality and Missing	Luka-luka Casualty	Terdampak dan Mengungsi Affected and Evacuated
(1)	(23)	(24)	(25)
Timang Gajah	-	-	-
Gajah Putih	-	-	-
Pintu Rime Gayo	-	-	-
Bukit	-	-	-
Wih Pesam	-	-	-
Bandar	-	-	-
Bener Kelipah	-	-	-
Syiah Utama	-	-	-
Mesidah	-	-	-
Permata	-	-	-
Bener Meriah	-	-	-

Lanjutan Tabel/*Continued Table* 4.3.8

Kecamatan <i>Subdistricts</i>	Kebakaran Pemukiman/ <i>Residential Fires</i>		
	Meninggal dan Hilang <i>Fatality and Missing</i>	Luka-luka <i>Casualty</i>	Terdampak dan Mengungsi <i>Affected and Evacuated</i>
(1)	(20)	(21)	(22)
Timang Gajah	-	-	-
Gajah Putih	1	-	1
Pintu Rime Gayo	-	-	2
Bukit	-	-	27
Wih Pesam	-	-	-
Bandar	-	-	5
Bener Kelipah	-	-	-
Syiah Utama	-	-	-
Mesidah	-	-	-
Permata	-	-	1
Bener Meriah	1	-	36

Lanjutan Tabel/Continued Table 4.3.8

Kecamatan Subdistricts	Angin Puting Beliung Tornado		
	Meninggal dan Hilang Fatality and Missing	Luka-luka Casualty	Terdampak dan Mengungsi Affected and Evacuated
(1)	(26)	(27)	(28)
Timang Gajah	-	-	-
Gajah Putih	-	-	-
Pintu Rime Gayo	-	-	1 kk (5 jiwa)
Bukit	-	-	9 (37)
Wih Pesam	-	-	2 (6)
Bandar	-	-	8 (35)
Bener Kelipah	-	-	1 (5)
Syiah Utama	-	-	-
Mesidah	-	-	-
Permata	-	-	19 (68)
Bener Meriah	-	-	40 kk (156 jiwa)

Lanjutan Tabel/*Continued Table* 4.3.8

Kecamatan <i>Subdistricts</i>	Gelombang Pasang <i>Tidal Wave</i>		
	Meninggal dan Hilang <i>Fatality and Missing</i>	Luka-luka <i>Casualty</i>	Terdampak dan Mengungsi <i>Affected and Evacuated</i>
(1)	(29)	(30)	(31)
Timang Gajah	-	-	-
Gajah Putih	-	-	-
Pintu Rime Gayo	-	-	-
Bukit	-	-	-
Wih Pesam	-	-	-
Bandar	-	-	-
Bener Kelipah	-	-	-
Syiah Utama	-	-	-
Mesidah	-	-	-
Permata	-	-	-
Bener Meriah	-	-	-

Lanjutan Tabel/Continued Table 4.3.8

Kecamatan Subdistricts	Abrasi/Abrasion		
	Meninggal dan Hilang <i>Fatality and Missing</i>	Luka-luka <i>Casualty</i>	Terdampak dan Mengungsi <i>Affected and Evacuated</i>
(1)	(32)	(33)	(34)
Timang Gajah	-	-	-
Gajah Putih	-	-	-
Pintu Rime Gayo	-	-	-
Bukit	-	-	-
Wih Pesam	-	-	-
Bandar	-	-	-
Bener Kelipah	-	-	-
Syiah Utama	-	-	-
Mesidah	-	-	-
Permata	-	-	-
Bener Meriah	-	-	-

Sumber/Source: Badan Nasional Penanggulangan Bencana Kabupaten Bener Meriah/National Agency for Disaster Countermeasure Bener Meriah Regency

Tabel
Table 4.3.9**Jumlah Kerusakan Rumah yang Diakibatkan Bencana Alam Menurut Kecamatan di Kabupaten Bener Meriah, 2019 dan 2020**
Number of Damaged Houses Due to Natural Disaster by Subdistricts in Bener Meriah Regency, 2019 and 2020

Kecamatan Subdistricts	Rusak Berat Severely Damaged		Rusak Sedang Damaged	
	2019	2020	2019	2020
(1)	(2)	(3)	(4)	(5)
Timang Gajah	3	-	4	-
Gajah Putih	3	1	1	-
Pintu Rime Gayo	2	2	1	1
Bukit	6	27	3	9
Wih Pesam	5	-	8	14
Bandar	-	5	2	8
Bener Kelipah	1	-	-	1
Syiah Utama	-	-	-	-
Mesidah	2	-	1	-
Permata	3	1	-	20
Bener Meriah	25	36	20	53

Lanjutan Tabel/*Continued Table 4.3.9*

Kecamatan Subdistricts	Rusak Ringan <i>Lightly Damaged</i>		Terendam <i>Submerged</i>	
	2019	2020	2019	2020
(1)	(6)	(7)	(8)	(9)
Timang Gajah	-	-	-	-
Gajah Putih	-	-	-	-
Pintu Rime Gayo	-	-	-	-
Bukit	-	-	-	-
Wih Pesam	2	2	-	-
Bandar	-	-	-	-
Bener Kelipah	-	-	-	-
Syiah Utama	-	-	-	-
Mesidah	-	-	-	-
Permata	-	-	-	-
Bener Meriah	2	2	-	-

Sumber/*Source:* Badan Nasional Penanggulangan Bencana Kabupaten Bener Meriah/*National Agency for Disaster Countermeasure Bener Meriah Regency*

Tabel
Table 4.3.10

Jumlah Penerima Bantuan (kepala keluarga) dan Anggaran Bantuan Sosial Pangan Menurut Kecamatan di Kabupaten Bener Meriah, 2020
Number of Aid Recipients (head of household) and Food Social Assistance Budget by Subdistricts in Bener Meriah Regency, 2020

Kecamatan Subdistricts	Jumlah Penerima Bantuan (kepala keluarga)/Number of Beneficiaries (head of household)		Jumlah Anggaran (rupiah) Budget Amount (rupiahs)	
	Rencana Planning	Realisasi Realization	Rencana Planning	Realisasi Realization
(1)	(2)	(3)	(4)	(5)
Timang Gajah	964	733	Rp 192.800.000	Rp 146.600.000
Gajah Putih	1 186	886	Rp 237.200.000	Rp 177.200.000
Pintu Rime Gayo	1 357	1 020	Rp 271.400.000	Rp 204.000.000
Bukit	2 215	1 708	Rp 443.000.000	Rp 341.600.000
Wih Pesam	1 259	974	Rp 251.800.000	Rp 194.800.000
Bandar	2 206	1 796	Rp 441.200.000	Rp 359.200.000
Bener Kelipah	533	412	Rp 106.600.000	Rp 82.400.000
Syiah Utama	1 345	1 013	Rp 269.000.000	Rp 202.600.000
Mesidah	745	449	Rp 149.000.000	Rp 89.800.000
Permata	2 102	1 619	Rp 420.400.000	Rp 323.800.000
Bener Meriah	13 912	10 610	Rp 2.782.400.000	Rp 2.122.000.000

Sumber/Source: Dinas Sosial Kab. Bener Meriah/Social Services of Bener Meriah Regency

Tabel
Table 4.3.11**Jumlah Masjid Menurut Kecamatan di Kabupaten Bener Meriah, 2020**
Number of Mosque by Sub-district in Bener Meriah Regency, 2020

Kecamatan Subdistrict	Jumlah Masjid Number of Mosque				Jumlah Total
	Masjid Agung The Glorious Mosque	Masjid Besar The Greatest Mosque	Masjid Jamik Jamik Mosque	Masjid Bersejarah Mosque	
(1)	(2)	(3)	(4)	(5)	(6)
Timang Gajah	-	1	19	20	40
Gajah Putih	-	1	4	5	10
Pintu Rime Gayo	-	1	27	28	56
Bukit	1	1	17	19	38
Wih Pesam	-	1	21	22	44
Bandar	-	1	18	19	38
Bener Kelipah	-	1	1	2	4
Syiah Utama	-	1	3	4	8
Mesidah	-	1	6	7	14
Permata	-	1	26	27	54
Bener Meriah	1	10	142	153	295

Sumber/Source: Dinas Syari'at Islam Kabupaten Bener Meriah/Islamic Law Office of Bener Meriah Regency

Tabel
Table 4.3.12

Daftar Masjid Agung dan Masjid Besar beserta Lokasi Masjid Menurut Kecamatan di Kabupaten Bener Meriah, 2020

List of Glorious Mosque and Greatest Mosques by Sub-district and Location in Bener Meriah Regency, 2020

Kecamatan dan Nama Masjid <i>Sub-district and Mosque Name</i>	Lokasi <i>Location</i>
(1)	(2)
Bandar	
Masjid AlFalah	Puja Mulia
Bener Kelipah	
Masjid Ruhul Islam	Bener Kelipah
Bukit	
Masjid Babussalam	Babussalam
Masjid Baiturahman	Tingke Bersatu
Gajah Putih	
Masji Babunnasih	Timang Gajah
Mesidah	
Masjid Ar-Rahmah	Jamur Atu
Permata	
Masjid Baiturrahman	Gelampang Wih Tenang Uken
Pintu Rime Gayo	
Masjid Rahmatullah	Blang Rakal
Syiah Utama	
Masjid Al-Muttaqin	Blang Panu
Timang Gajah	
Asjid Nurul Iman	Lampahan Induk
Wih Pesam	
Masjid Al-Amilin	Pante Raya

Sumber/Source: Dinas Syari'at Islam Kabupaten Bener Meriah/Islamic Law Office of Bener Meriah Regency

4.4 KEMISKINAN POVERTY

Tabel 4.4.1 Garis Kemiskinan, Jumlah, dan Persentase Penduduk Miskin di Kabupaten Bener Meriah, 2013–2020
Poverty Line, Number, and Percentage of Poor People in Bener Meriah Regency, 2013–2020

Tahun Year	Garis Kemiskinan (rupiah/kapita/bulan) Poverty Line (rupiah/capita/month)	Jumlah Penduduk Miskin (ribu) Number of Poor People (thousand)	Persentase Penduduk Miskin Percentage of Poor People
(1)	(2)	(3)	(4)
2013	327 652	30,90	23,47
2014	329 550	30,25	22,45
2015	338 719	29,31	21,55
2016	363 796	29,82	21,43
2017	383 298	29,99	21,14
2018	413 208	29,08	20,13
2019	431 643	28,45	19,30
2020	457 916	28,38	18,89

Catatan/Note: ...

Sumber/Source: .BPS, Survei Sosial Ekonomi Nasional Maret/BPS-Statistics Indonesia, March National Socioeconomic Survey

Tabel 4.4.2 Indeks Kedalaman Kemiskinan dan Indeks Keparahan Kemiskinan di Kabupaten Bener Meriah 2013–2020
Table 4.4.2 *Poverty Gap Index and Poverty Severity Index in Bener Meriah Regency, 2013–2020*

Tahun Year	Indeks Kedalaman Kemiskinan Poverty Gap Index	Indeks Keparahan Kemiskinan Poverty Severity Index
(1)	(2)	(3)
2013	3,34	0,73
2014	3,25	0,76
2015	3,29	0,83
2016	3,30	0,85
2017	3,68	0,83
2018	2,88	0,75
2019	3,09	0,69
2020	3,52	0,97

Catatan/Note: ...

Sumber/Source: .BPS, Survei Sosial Ekonomi Nasional Maret/BPS-Statistics Indonesia, March National Socioeconomic Survey

Tabel 4.4.3 **Panti Sosial Menurut Jenis dan Jumlah yang Ditampung di Kabupaten Bener Meriah, 2020**
Number of Social Service Facility by Type and Recorded Resident in Kabupaten Bener Meriah, 2020

	Rincian Details	Jumlah Total
	(1)	(2)
Panti Asuhan		
a.	Jumlah Panti Asuhan	3
b.	Jumlah Anak Asuh	121
Panti Jompo		
a.	Jumlah Panti Jompo	2
b.	Jumlah Orang Jompo	46

Sumber/Source: Dinas Sosial Kab. Bener Meriah/Social Services of Bener Meriah Regency

Tabel
Table 4.4.4

**Jumlah Penderita Cacat yang Telah Mendapat Pelayanan/
Santunan Sistem di Luar Panti Asuhan di Kabupaten
Bener Meriah, 2015-2020**
*Number of Supported Handicapped Persons Outside
Orphanage in Kabupaten Bener Meriah, 2015-2020*

Tahun <i>Year</i>	Jumlah Penderita Cacat yang Mendapat Santunan (jiwa) <i>Number of Supported Handicapped Persons</i>
(1)	(2)
2015	35
2016	70
2017	13
2018	258
2019	...
2020	365-

Sumber/Source: Dinas Sosial Kab. Bener Meriah/Social Services of Bener Meriah Regency

4.5 KRIMINALITAS CRIME

Tabel 4.5.1 Jumlah Kejadian yang Masuk dan Ditangani Kepolisian Resort Menurut Jenis Perkara di Kabupaten Bener Meriah, 2020
Number of Reported Criminal Cases by District Police Office of Bener Meriah Regency by Type of Case, 2020

Jenis Perkara Type of Case	Sisa Tahun Lalu Unsolved Cases the Year Before	Masuk Tahun Ini New Cases	Diselesaikan Resolved Cases	Keterangan Notes
(1)	(2)	(3)	(4)	(5)
Gangguan Ketertiban Umum/ <i>Public Disturbance</i>	-	-	-	-
Perkosaan/ <i>Rape</i>	-	13	11	5P21, 3 Damai, 3sp3, 2 Sidik
Perjudian/ <i>Gambling</i>	-	-	-	-
Kejahatan Terhadap Nyawa/ <i>Life-threatening Assault</i>	-	2	1	1P21, 1 Sidik
Penganiayaan Berat/ <i>Torture</i>	-	21	20	4P21, 10SP3, 3 Damai, 3 Lidik, 1 Sidik
Pencurian dengan Pemberatan/ <i>Mugging</i>	-	42	22	2P21, 1SP3, 22 Lidik, 17SP2
Pencurian dengan Kekerasan/ <i>Robbery with Assault</i>	-	-	-	-
Pemerasan dengan Ancaman/ <i>Blackmailing</i>	-	4	1	1P21, 1 Lisik, 2SP2Lid
Penggelapan/ <i>Embezzling</i>	-	18	9	4 Sisik, 5 Lidik, 7SP3, 2P21
Senjata Api/ <i>Firearms related crime</i>	-	-	-	-
Narkotika/ <i>Drugs</i>	-	32	32	32P21
Psikotropika/ <i>Psychotropic</i>	-	-	-	-
Hak Kekayaan Intelektual/ <i>Intellectual Rights related crime</i>	-	-	-	-
Perkara Kehutanan/ <i>Illegal Logging</i>	-	-	-	-
Perkara Lingkungan Hidup/ <i>Environment Violation</i>	-	-	-	-

Lanjutan Tabel/*Continued Table* 4.5.1

Jenis Perkara Type of Case	Sisa Tahun Lalu Unsolved Cases the Year Before	Masuk Tahun Ini New Cases	Diselesaikan Resolved Cases	Keterangan Notes
(1)	(2)	(3)	(4)	(5)
Perbankan/ <i>Banking related crime</i>	-	-	-	-
Perkara Uang Palsu/ <i>Money Forgery</i>	-	-	-	-
Pertambangan Tanpa Izin/ <i>Illegal Mining</i>	-	1	1	P21
Pencucian Uang/ <i>Money Laundry</i>	-	-	-	-
Perdagangan Orang, Perempuan dan Anak/ <i>Human trafficking</i>	-	-	-	-
Kekerasan dalam Rumah Tangga/ <i>Domestic Violence</i>	-	2	2	1P21, 1 Damai
Terorisme/ <i>Terrorism</i>	-	-	-	-
Jumlah/Total	-	135	99	-

Sumber/*Source*: Polisi Resort Kab. Bener Meriah/*Regional Police Service of Bener Meriah Regency*

Tabel
Table 4.5.2

Jumlah Perkara yang Diselesaikan Dirinci Menurut Jenis Perkara Keamanan Negara dan Ketertiban Umum dan Bulan pada Kejaksaan Negeri Simpang Tiga Kabupaten Bener Meriah, 2020
Number of Finished Cases by Type and Month in District Attorney Office Simpang Tiga in Bener Meriah Regency, 2020

Bulan Month	Dimerdekakan dari Tahanan Sementara <i>Freed from temporary arrest</i>	Dikirim ke Kejaksaan Negeri <i>Transferred to District Attorney</i>	Diteruskan ke Pengadilan Negeri <i>Transferred to District Court</i>	Divonis/ Diputuskan Bebas <i>Freed from Prosecution</i>
(1)	(2)	(3)	(4)	(5)
Januari/January	-	4	4	-
Februari/February	-	-	-	-
Maret/March	-	1	1	-
April/April	-	-	-	-
Mei/May	-	2	2	-
Juni/June	-	-	-	-
Juli/July	-	2	2	-
Agustus/August	-	3	3	-
September/September	-	6	6	-
Oktober/October	-	1	1	-
November/November	-	2	2	-
Desember/December	-	1	1	-
Jumlah/Total	-	22	22	-

Sumber/Source: Kejaksaan Negeri Simpang Tiga/Simpang Tiga District Attorney

Tabel
Table 4.5.3

**Jumlah Tambahan Tahanan (jiwa) Kejaksaan Negeri
Simpang Tiga Dirinci Menurut Jenis Perkara Keamanan
Negara dan Ketertiban Umum per Bulan, 2020**
*Number of Newly Enrolled Prisoner (person) Recorded in
Simpang Tiga District Attorney by Type and Month, 2020*

Bulan Month	Banyaknya Tahanan (jiwa) Number of Prisoner (persons)			Diselesaikan Solved	Sisa Akhir Bulan End of The Month
	Sisa Bulan Lalu Last Month	Masuk Bulan Ini Enrolled This Month	Jumlah Total		
(1)	(2)	(3)	(4)	(5)	(6)
Januari/January	52	6	58	14	44
Februari/February	44	9	53	2	51
Maret/March	41	11	62	7	55
April/April	55	9	64	3	61
Mei/May	61	13	74	12	62
Juni/June	62	7	69	11	57
Juli/July	57	8	65	5	43
Agustus/August	60	16	76	21	55
September/September	55	8	63	3	60
Oktober/October	60	8	68	12	56
November/November	56	7	63	28	35
Desember/December	35	3	28	8	30
Jumlah/Total	638	105	743	128	609

Sumber/Source: Kejaksaan Negeri Simpang Tiga/Simpang Tiga District Attorney

Tabel 4.5.4 **Situasi Keamanan, Ketertiban, dan Kelancaran Lalu Lintas (Kamtibcar Lantas) di Kabupaten Bener Meriah, 2020**
Table 4.5.4 **Traffic Situation in Bener Meriah Regency, 2020**

Kasus Details	2020
(1)	(2)
Jumlah Kejadian Kecelakaan Lalu Lintas <i>Number of traffic accidents</i>	34
Korban (jiwa)/Victim (person)	
a. Meninggal Dunia/Passed Away	10
b. Luka Berat /Seriously Wounded	1
c. Luka Ringan/Mild Injuries	34
Kerugian Material (Rp) <i>Material losses (rupiahs)</i>	27.400.000
Jumlah Penindakan Pelanggaran <i>Number of Enforcement</i>	548
Tindak Dengan Tilang <i>Speeding ticket issued</i>	378
Tindak Non Tilang (Teguran) <i>Non-speeding ticket warning</i>	170

Sumber/Source: Polisi Resort Kab. Bener Meriah/Regional Police Service of Bener Meriah Regency

Tabel
Table 4.5.5

Jumlah Penyelesaian Perkara yang Ditangani Satuan Polisi Pamong Praja dan Wilayatul Hisbah di Kabupaten Bener Meriah, 2020
Number of Cases Handled by Civil Service Police Force And Wilayatul Hisbah by Type of Case in Bener Meriah Regency, 2020

Kasus Details	2020
(1)	(2)
Qanun 11 Tahun 2002 (Aqiqah, Ibadah & Syariat Islam) <i>Aqiqah, worship, Islamic law</i>	20
Qanun Aceh Nomor 6 Tahun 2014 Tentang Hukum Jinayat	
Khamar/ <i>Alcoholic beverage</i>	-
Maisir/ <i>Gambling</i>	2
Khalwat/ <i>Khalwat</i>	4
Ikhtilath/ <i>Ikhtilath</i>	2
Zina / <i>Adultery</i>	-
Pelecehan Seksual / <i>Sexual Harassment</i>	-
Pemeriksaan / <i>Rape</i>	-
Qadzaf / <i>Qadzaf</i>	-
Liwath / <i>Liwath</i>	-
Musahaqah / <i>Musahaqah</i>	-
Qanun Bener Meriah Nomor 02 Tahun 2018 Tentang Ketertiban Umum	
Disiplin PNS / <i>Government Employee discipline enforcement</i>	63
Disiplin Anak Sekolah / <i>Juvenile</i>	81
Izin Mendirikan Bangunan / <i>Building Permit</i>	27
Situ/HO/Siup	16
Pedagang Kaki Lima/ <i>Cadger</i>	77
Pengemis/ Gepeng / <i>Beggar rehabilitation</i>	10
Spanduk/Baliho	6
Lahan Sengketa Milik/Aset/Land Dispute	9
Jumlah/Total	317

Sumber/Source: Satuan Polisi Pamong Praja Kab. Bener Meriah/Civil Service Police Force of Bener Meriah Regency

Tabel 4.5.6 **Jumlah Jenis Pembinaan yang Ditangani Satuan Polisi Pamong Praja dan Wilayatul Hisbah di Kabupaten Bener Meriah, 2020**
Number of Coaching by Civil Service Police Force And Wilayatul Hisbah by Type of Coaching in Bener Meriah Regency, 2020

Jenis Pembinaan Type of Coaching	2020
(1)	(2)
Penyelesaian di Tempat <i>On-site Coaching</i>	366
Pembinaan di Kantor <i>Coaching at the office</i>	51
Penyelesaian Adat <i>Customary settlement</i>	-
Tahap Jaksa/P21 <i>Prosecution</i>	1
Putusan mahkamah <i>Court verdict</i>	1
Jumlah/Total	419

Sumber/Source: Satuan Polisi Pamong Praja Kab. Bener Meriah/*Civil Service Police Force of Bener Meriah Regency*

Tabel
Table 4.5.7**Jumlah Perkara yang Diterima pada Mahkamah Syariah
Simpang Tiga Redelong, 2020**
**Number of Cases Reported by Type of Case at Simpang Tiga
Redelong Islamic Law Court, 2020**

Jenis Perkara <i>Details</i>	Jumlah <i>Total</i>
(1)	(2)
Sengketa Harta Bersama <i>Joint property dispute</i>	8
Perebutan Hak Asuh/Penguasaan Anak <i>Child custody</i>	-
Pengesahan Anak <i>Child adoption</i>	-
Pembatalan Kawin <i>Marriage abrogation</i>	-
Cerai Talak <i>Divorce</i>	105
Cerai Gugat <i>Divorce submission</i>	190
Kewarisan <i>Inheritance</i>	4
Hibah <i>Grant</i>	-
Lainnya <i>Others</i>	327
Jumlah/Total	634

Catatan?Note: Mahkamah Syariah Simpang Tiga Redelong tidak menerima Perkara Banding, Perkara Banding hanya di terima di Mahkamah Syariah Aceh di Banda Aceh.

Sumber/Source: Mahkamah Syariah Simpang Tiga Redelong/*Simpang Tiga Redelong Islamic Court*

Tabel 4.5.8 Jumlah Perkara yang Diterima dan Jenis Penyelesaian pada Mahkamah Syariah Simpang Tiga Redelong, 2020
Number of Cases Reported and Type of Settlement at Simpang Tiga Redelong Islamic Law Court, 2020

Rincian Details	Jumlah Total
(1)	(2)
Sisa Tahun Lalu <i>Last year remaining cases</i>	24
Masuk Tahun Ini <i>New cases</i>	634
Dicabut <i>Withdrawn cases</i>	20
Dikabulkan <i>Approved cases</i>	520
Tidak Dapat Diterima <i>Unapproved cases</i>	14

Catatan?Note: Mahkamah Syariah Simpang Tiga Redelong tidak menerima Perkara Banding, Perkara Banding hanya di terima di Mahkamah Syariah Aceh di Banda Aceh.

Sumber/Source: Mahkamah Syariah Simpang Tiga Redelong/*Simpang Tiga Redelong Islamic Court*

Tabel
Table 4.5.9

Jumlah Perkara Jinayat yang Diputus Menurut Jenis Perkara pada Mahkamah Syariah Simpang Tiga Redelong, 2020
Number of Islamic Criminal Cases Solved by Type of Case at Simpang Tiga Redelong Islamic Law Court, 2020

Jenis Perkara <i>Details</i>	Jumlah <i>Total</i>
(1)	(2)
Minuman Keras/Narkotika dan zat adiktif lainnya <i>Alcoholic beverages and drugs</i>	-
Judi/maisir <i>Gambling</i>	-
Mesum/khalwat <i>Adultery</i>	2
Pelecehan seksual <i>Sexual Assault</i>	-
Pemerkosaan <i>Rape</i>	6
Bener Meriah	8

Sumber/Source: Mahkamah Syariah Simpang Tiga Redelong/*Simpang Tiga Redelong Islamic Court*

Tabel 4.5.10 **Jumlah Perkara Jinayat yang Diputus pada Mahkamah Syariah Simpang Tiga Redelong, 2020**
Table **Number of Islamic Criminal Cases Solved at Simpang Tiga Redelong Islamic Law Court, 2020**

Rincian Details	Jumlah Total
(1)	(2)
Sisa Tahun Lalu <i>Last year remaining cases</i>	-
Perkara yang Diterima Tahun Ini <i>New cases</i>	8
Bener Meriah	8

Sumber/Source: Mahkamah Syariah Simpang Tiga Redelong/*Simpang Tiga Redelong Islamic Court*

Tabel
Table 4.5.11

Jumlah Kekerasan Terhadap Perempuan di Kabupaten Bener Meriah, 2020
Number of Criminal Cases Done to Women by Type of Violence in Bener Meriah Regency, 2020

Jenis Kekerasan Type of Violence	Jumlah Total
(1)	(2)
Kekerasan Dalam Rumah Tangga (KDRT) Fisik <i>Physical domestic violence</i>	13
Kekerasan Dalam Rumah Tangga (KDRT) Psikis <i>Psychological domestic violence</i>	14
Kekerasan Dalam Rumah Tangga (KDRT) Fisik & Psikis <i>Physical & psychological domestic violence</i>	27
Pembunuhan <i>Murder</i>	-
Traumatis <i>Traumatic experience</i>	-
Pengusiran <i>Dispel</i>	-
Perceraian Sepihak <i>One-sided divorce</i>	-
Melarikan Perempuan <i>Women abduction</i>	1
Pencurian <i>Mugging</i>	-
Khalwat/Mesum <i>Indecent conduct in public</i>	-
Persengketaan <i>Dispute</i>	-
Penelantaran Ekonomi <i>Economy Abandonment</i>	1
Pencemaran Nama Baik <i>Defamation</i>	-

Lanjutan Tabel/*Continued Table* 4.5.11

Jenis Kekerasan <i>Type of Violence</i>	Jumlah <i>Total</i>
(1)	(2)
Pengancaman <i>Threatening</i>	-
Pemeriksaan <i>Rape</i>	-
Penganiayaan <i>Abuse</i>	-
Eksplotasi Seksual <i>Sexual exploitation</i>	-
Eksplotasi Ekonomi <i>Economy exploitation</i>	-
Perdagangan Manusia <i>Human trafficking</i>	-
Pemukulan <i>Battery</i>	-
Penipuan <i>Fraud</i>	-
Perzinahan <i>Adultery</i>	1
Lainnya <i>Others</i>	-

Sumber/*Source*: Badan Pemberdayaan Perempuan, Perlindungan Anak, dan Keluarga Berencana/*Women Empowerment, Child Protection, and Family Planning Services of Bener Meriah Regency*

Tabel
Table 4.5.12**Jumlah Kekerasan Terhadap Anak di Kabupaten Bener Meriah, 2020**
Number of Child Abuse by Type of Violence in Bener Meriah Regency, 2020

Jenis Kekerasan <i>Type of Violence</i>	Jumlah <i>Total</i>
(1)	(2)
Kekerasan fisik <i>Physical abuse</i>	4
Kekerasan Psikis <i>Psychological abuse</i>	9
Perbuatan sumbang terhadap saudaranya <i>Incest</i>	-
Penganiayaan <i>Abuse</i>	-
Penelantaran Anak <i>Child abandonment</i>	3
Pemeriksaan <i>Rape</i>	9
Pencabulan <i>Fornication</i>	-
Sodomi <i>Sodomy</i>	-
Penculikan <i>Kidnapping</i>	1
Perkawinan di Bawah Umur <i>Underage marriage</i>	-
Pelecehan Seksual <i>Sexual abuse</i>	6
Persetubuhan <i>Intercourse</i>	-
Eksplorasi Seksual Perdagangan Manusia <i>Human trafficking with sexual exploitation</i>	-

Lanjutan Tabel/*Continued Table* 4.5.12

Jenis Kekerasan <i>Type of Violence</i>	Jumlah <i>Total</i>
(1)	(2)
<i>Penjualan Bayi</i> <i>Illegal baby trade</i>	-
<i>Hak Asuh</i> <i>Child custody</i>	-
<i>Penemuan Bayi</i> <i>Abandoned baby found</i>	-
<i>Penggertakan</i> <i>Bullying</i>	-
<i>Anak Berhadapan Hukum</i> <i>Juvenile offense</i>	1
<i>Pembuangan Bayi</i> <i>Baby abandonment</i>	-
<i>Kenakalan Anak</i>	-

Sumber/*Source*: Badan Pemberdayaan Perempuan, Perlindungan Anak, dan Keluarga Berencana/*Women Empowerment, Child Protection, and Family Planning Services of Bener Meriah Regency*

Tabel
Table 4.5.13

**Jumlah Perkara Pidana Biasa dan Singkat Pengadilan
Negeri Simpang Tiga Redelong, 2020**
*Number of Number of Ordinary and Brief Criminal Cases on
District Court of Simpang Tiga Redelong, 2020*

Bulan Month	Perkara Pidana							
	Biasa/ Khusus				Singkat			
	Sisa Bulan Lalu	Masuk	Putus	Sisa	Sisa Bulan Lalu	Masuk	Putus	Sisa
(1)	(2)	(3)	(4)	(5)	(6)	(7)	(8)	(9)
Januari/ January	3	14	3	14	-	-	-	-
Februari/ February	14	8	10	12	-	-	-	-
Maret/March	12	2	3	11	-	-	-	-
April/April	11	7	3	15	-	-	-	-
Mei/May	15	9	7	17	-	-	-	-
Juni/June	17	11	12	16	-	-	-	-
Juli/July	16	5	7	14	-	-	-	-
Agustus/ August	14	12	8	18	-	-	-	-
September/ September	18	7	9	16	-	-	-	-
Oktober/ October	16	1	6	11	-	-	-	-
November/ November	11	17	11	17	-	-	-	-
Desember/ December	17	1	12	6	-	-	-	-
Jumlah/ Total	17	94	91	6	-	-	-	-

Sumber/Source: Pengadilan Negeri Simpang Tiga Redelong/ District Court of Simpang Tiga Redelong

Tabel 4.5.14 Jumlah Perkara Pidana Illegal Logging Pengadilan Negeri Simpang Tiga Redelong, 2020
Table 4.5.14 Number of Illegal Criminal Logging Cases on District Court of Simpang Tiga Redelong, 2020

Bulan Month	Perkara Pidana							
	Illegal Logging				Narkotika			
	Sisa Bulan Lalu	Masuk	Putus	Sisa	Sisa Bulan Lalu	Masuk	Putus	Sisa
(1)	(2)	(3)	(4)	(5)	(6)	(7)	(8)	(9)
Januari/ January	-	-	-	-	1	7	1	7
Februari/ February	-	-	-	-	7	6	6	7
Maret/March	-	-	-	-	7	2	-	9
April/April	-	-	-	-	9	3	2	10
Mei/May	-	-	-	-	10	2	6	6
Juni/June	-	-	-	-	6	10	5	11
Juli/July	-	-	-	-	11	3	3	11
Agustus/ August	-	-	-	-	11	7	6	12
September/ September	-	-	-	-	12	-	6	6
Oktober/ October	-	-	-	-	6	-	2	4
November/ November	-	-	-	-	4	8	4	8
Desember/ December	-	-	-	-	8	1	6	3
Jumlah/ Total	-	-	-	-	8	49	47	3

Sumber/Source: Pengadilan Negeri Simpang Tiga Redelong/ District Court of Simpang Tiga Redelong

Tabel
Table 4.5.15

**Jumlah Perkara yang Ditangani Pengadilan Negeri
Simpang Tiga Redelong, 2020**
*Number of Cases Handled on District Court of Simpang Tiga
Redelong, 2020*

Klasifikasi	Sisa Tahun Lalu	Masuk	Putus	Minutasi	Belum Minutasi	Sisa Tahun Ini
(1)	(2)	(3)	(4)	(5)	(6)	(7)
Gugatan	3	7	8	8	-	2
Permohonan	-	6	6	-	-	-
Kepailitan	-	-	-	-	-	-
Penundaan Kewajiban Pembayaran Utang	-	-	-	-	-	-
Hak Kekayaan Intelektual	-	-	-	-	-	-
Pengadilan Hubungan Industrial	-	-	-	-	-	-
Perlawanan/Bantahan	-	-	-	-	-	-
Gugatan Sederhana	-	2	2	2	-	-
Pidana Biasa	3	94	91	91	-	6
Pidana Singkat	-	-	-	-	-	-
Pidana Cepat	-	-	-	-	-	-
Perkara Lalu Linrtas	-	377	377	377	-	-
Pidana Anak	-	-	-	-	-	-
Pidana Praperadilan	-	-	-	-	-	-
Jumlah/Total	6	486	484	478	-	81

Sumber/Source: Pengadilan Negeri Simpang Tiga Redelong/ District Court of Simpang Tiga Redelong

Tabel 4.5.16 **Jumlah Pelayanan/Perusahaan Jasa Pada Pengadilan Negeri Simpang Tiga Redelong, 2020**
Table **Number of Services Company on District Court of Simpang Tiga Redelong, 2020**

Uraian Details	2017	2018	2019	2020
(1)	(2)	(3)	(4)	(5)
Notaris	99	139	135	86
Advokat	76	62	64	55
LBH	-	-	-	-
Konsultasi / Posbakum	-	67	55	88
Akuntan	-	-	-	-

Sumber/Source: Pengadilan Negeri Simpang Tiga Redelong/ District Court of Simpang Tiga Redelong

Tabel 4.5.17 Jumlah Perkara Perdata Pada Pengadilan Negeri Simpang Tiga Redelong, 2020
Number of Civil Cases on District Court of Simpang Tiga Redelong, 2020

Bulan Month	Perkara Perdata							
	Gugatan				Permohonan			
	Sisa Bulan Lalu	Masuk	Putus	Sisa	Sisa Bulan Lalu	Masuk	Putus	Sisa
(1)	(2)	(3)	(4)	(5)	(6)	(7)	(8)	(9)
Januari/ January	3	2	2	3	-	1	1	-
Februari/ February	3	1	-	4	-	-	-	-
Maret/March	4	-	-	4	-	-	-	-
April/April	4	-	-	4	-	1	1	-
Mei/May	4	-	-	4	-	-	-	-
Juni/June	4	-	1	3	-	1	-	1
Juli/July	3	-	-	3	1	-	1	-
Agustus/ August	3	1	1	3	-	-	-	-
September/ September	3	1	2	2	-	-	-	-
Oktober/ October	2	-	-	2	-	2	-	2
November/ November	2	1	-	3	2	1	2	1
Desember/ December	3	1	2	2	1	-	1	-


Sumber/Source: Pengadilan Negeri Simpang Tiga Redelong/ District Court of Simpang Tiga Redelong

**PERTANIAN, KEHUTANAN, PETERNAKAN,
DAN PERIKANAN**
**AGRICULTURE, FORESTRY, LIVESTOCK,
AND FISHERY**

**Produksi Kopi di Kabupaten Bener
Meriah tahun 2020**


Luas Areal Tanaman Kopi

ribu ha



Produksi Kopi

ribu ton



Sumber: Dinas Perkebunan Kabupaten Bener Meriah

PENJELASAN TEKNIS**TECHNICAL NOTES**

1. Lahan sawah adalah lahan pertanian yang berpetak-petak dan dibatasi oleh pematang (galengan), saluran untuk menahan/ menyalurkan air, yang biasanya ditanami padi sawah tanpa memandang dari mana diperoleh atau status lahan tersebut. Lahan yang dimaksud termasuk lahan yang terdaftar di Pajak Bumi Bangunan, luran Pembangunan Daerah, lahan bengkok, lahan serobotan, lahan rawa yang ditanami padi dan lahan bekas tanaman tahunan yang telah dijadikan sawah, baik yang ditanami padi, palawija atau tanaman semusim lainnya.
 2. Tegall/Kebun adalah lahan pertanian bukan sawah (lahan kering) yang ditanami tanaman semusim atau tahunan dan terpisah dengan halaman sekitar rumah serta penggunaannya tidak berpindah pindah.
 3. Ladang/Huma adalah lahan pertanian bukan sawah (lahan kering) yang biasanya ditanami tanaman semusim dan penggunaannya hanya semusim atau dua musim, kemudian akan ditinggalkan bila sudah tidak subur lagi (berpindah-pindah). Kemungkinan lahan ini beberapa tahun kemudian akan dikerjakan kembali jika sudah subur.
1. *Wetland is agricultural land that separated by small dykes to resist water, where the main crop is usually wetland paddy without considering where it is got from or the status of the land. It includes the land that is registered at land income tax office, regional development contribution, 'bengkok' land, illegal ownership, swamps for rice cultivation, and annual crop land mark that has been used as rice field, which are both planted with paddy, secondary crops or the other seasonal crops.*
 2. *Dry field/Garden is an dryland (unirrigated land) which is planted with seasonal or annual crops and separately from the yard around the house without shifting*
 3. *Unirrigated agricultural field / Shifting cultivation land is dryland (unirrigated land) that usually is cultivated for seasonal crops and utilized only for one or two seasons, then it will be left when it is not fertile (shifting). Maybe, this land will be used again in a few years if it has been fertile.*

- | | |
|---|--|
| <p>4. Lahan yang sementara tidak diusahakan adalah lahan yang biasanya diusahakan tetapi untuk sementara (lebih dari 1 (satu) tahun tetapi kurang dari atau sama dengan 2 (dua) tahun) tidak diusahakan, termasuk lahan sawah yang tidak diusahakan selama lebih dari 2 (dua) tahun.</p> | <p>4. <i>Temporarily unused land is land that is regularly used but temporarily (more than a year but less or equal than two years) is unused, it includes wetland that is not cultivated more than two years.</i></p> |
| <p>5. Data pokok tanaman pangan yang dikumpulkan adalah luas panen dan produktivitas (hasil per hektar). Produksi tanaman pangan merupakan hasil perkalian antara luas panen dengan produktivitas. Pengumpulan data luas panen dilakukan setiap bulan dengan pendekatan area kecamatan di seluruh wilayah Indonesia. Pengumpulan data produktivitas dilakukan melalui pengukuran langsung pada plot ubinan berukuran 2½ m x 2½ m. Pengumpulan data produktivitas dilakukan setiap subround (empat bulanan) pada waktu panen petani.</p> | <p>5. <i>The main food crops data collected consists of harvested area and productivity (yield per hectaree). Food crops production is generated by harvested area multiplied by productivity. The harvested area data is collected every month using sub district area approach in all sub-district in Indonesia. The productivity data collection is conducted by a direct measurement in 2½m x 2½m crop cutting plot. The productivity measurement is conducted in every subround (four monthly) at the time when farmers are harvesting their crops.</i></p> |
| <p>6. Data produksi padi dan palawija yang disajikan adalah dalam kualitas: gabah kering giling (padi), pipilan kering (jagung), biji kering (kedelai dan kacang tanah), dan umbi basah (ubi kayu dan ubi jalar).</p> | <p>6. <i>Production of paddy and secondary crops data are presented in the form of: dry unhusked rice (paddy), dry loose maize (maize), dry shells crops (soybeans and peanuts), and fresh roots (cassava and sweet potatoes).</i></p> |
| <p>7. Tanaman sayuran dan buah-buahan semusim
Tanaman sayuran semusim</p> | <p>7. <i>Seasonal vegetable and fruit plants
Seasonal vegetable plants are plants which are the sources of</i></p> |

adalah tanaman sumber vitamin, garam mineral dan lain-lain yang dikonsumsi dari bagian tanaman yang berupa daun, bunga, buah, dan umbinya, yang berumur kurang dari satu tahun.

Tanaman buah-buahan semusim adalah tanaman sumber vitamin, garam mineral, dan lain-lain yang dikonsumsi dari bagian tanaman yang berupa buah, berumur kurang dari satu tahun, tidak berbentuk pohon/rumpun tetapi menjalar dan berbatang lunak.

8. Tanaman buah-buahan dan sayuran tahunan

Tanaman buah-buahan tahunan adalah tanaman sumber vitamin, garam mineral, dan lain-lain yang dikonsumsi dari bagian tanaman yang berupa buah dan merupakan tanaman tahunan.

Tanaman sayuran tahunan adalah tanaman sumber vitamin, garam mineral, dan lain-lain yang dikonsumsi dari bagian tanaman yang berupa daun dan atau buah yang berumur lebih dari satu tahun.

9. Tanaman biofarmaka adalah tanaman yang bermanfaat untuk obat-obatan, kosmetik, dan kesehatan yang dikonsumsi atau digunakan dari bagian-bagian tanaman seperti daun, batang, buah, umbi (rimpang) ataupun akar.

vitamin, mineral salt, etc, consumed from the part of the plant in the form of leaf, flower, fruit, and root with the age of less than one year.

Seasonal fruit plants are plants which are the sources of vitamin, mineral salt, etc, consumed from the part of the plant in the form of fruits. These plants are creeps with the age of less than one year.

8. *Annual fruit and vegetable plants*

Annual fruit plants are plants which are the sources of vitamin, contained mineral salt, etc, consumed from the part of plant in the form of fruit and more than one year of age.

Annual vegetable plants are plants which are the sources of vitamin, contained mineral salt, etc, consumed from the part of the plant in the form of vegetable and more than one year of age.

9. *Medicinal plants are plants which are useful for medicine. It is consumed from part of the plant such as leaf, flower, fruit, tuber, and root.*

10. Tanaman hias adalah tanaman yang mempunyai nilai keindahan baik bentuk, warna daun, tajuk maupun bunganya, sering digunakan untuk penghias pekarangan dan lain sebagainya.
11. Luas panen tanaman hortikultura adalah luas tanaman sayuran, buah-buahan, biofarmaka, dan tanaman hias yang diambil hasilnya/dipanen pada periode pelaporan.
12. Luas panen untuk tanaman sayuran adalah luas tanaman yang dipanen sekaligus/habis/dibongkar dan luas tanaman yang dipanen berkali-kali (lebih dari satu kali)/belum habis. Tanaman yang dipanen sekaligus/habis/dibongkar adalah tanaman yang sehabis panen langsung dibongkar/dicabut, terdiri dari bawang merah, bawang putih, bawang daun, kentang, kol/kubis, kembang kol, petsai/sawi, wortel, lobak, dan kacang merah. Tanaman yang dipanen berkali-kali (lebih dari satu kali)/belum habis adalah tanaman yang pemanenannya lebih dari satu kali dan biasanya dibongkar apabila panen terakhir sudah tidak memadai lagi, terdiri dari: kacang panjang, cabe besar, cabe rawit, jamur, tomat, terung, buncis, ketimun, labu siam, kangkung, bayam, melon, semangka, dan blewah.
10. *Ornamental plants are plants which have a beauty value, either in shape, colour of leaf or crown of flower, and they are often used as a yard decorator.*
11. *Harvested area of horticulture is area which vegetable, fruit, medicinal and ornamental plant of crop harvested during the period of report.*
12. *Harvested area of vegetables is area of entirely plant harvested/demolished and plant harvested several times/undemolished. Entirely plants harvested/demolished are plants usually harvested once and demolished to be substituted by other plants, consisting of: shallots, garlic, leeks, potato, cabbage, cauli flower, mustard green, carrots, chinese radish, and red kidney beans. Plants harvested several times/undemolished are plants usually harvested more than once and demolished in the case that the last harvest was economically not profitable. They consist of: yard long beans, chili, small chili, mushroom, tomatoes, egg plant, french beans, cucumber, pumpkin/chajota, swamp cabbage, spinach, melon, watermelon, and blewah.*

13. Produksi hortikultura adalah hasil menurut bentuk produk dari setiap tanaman sayuran, buah-buahan, biofarmaka dan tanaman hias yang diambil berdasarkan luas yang dipanen/tanaman yang menghasilkan pada bulan/triwulan laporan.
 14. Penghitungan luas tanaman perkebunan besar adalah pada keadaan akhir tahun dan tidak termasuk yang luasnya kurang dari 5 hektar.
 15. Bentuk produksi perkebunan adalah; karet kering (karet), daun kering (teh dan tembakau), biji kering (kopi dan coklat), kulit kering (kayu manis dan kina), serat kering (rami), bunga kering (cengkeh), refined sugar (tebu dari perkebunan besar), gula mangkok (tebu dari perkebunan rakyat), ekivalen kopra (kopra), biji dan bunga (pala) serta minyak daun (sereh).
 16. Persediaan akhir tahun produksi perkebunan besar bukan merupakan cadangan penyangga (buffer stock).
 17. Data Statistik Kehutanan sebagian besar merupakan data sekunder yang bersumber dari Kementerian Kehutanan.
 18. Kawasan hutan adalah wilayah tertentu yang berupa hutan, yang
13. *Horticulture production is the standard production quantity form of vegetable, fruit, medicinal and ornamental plant based on harvested area/the number of production plants reported monthly/quarterly.*
 14. *Planted areas of estates refer to condition at the end of the year, and exclude areas less than 5 hectares.*
 15. *Production of estates crops are follows: dry rubber (rubber); dry leaves (tea and tobacco); dry beans (coffee and cocoa); dry bark (cassia vera and cinchona); dry fibre (rosella); dry flowers/buds (cloves); refined sugar (sugar cane from estate); cup sugar (sugar cane from smallholders); copra (copra); seeds and buds (nutmeg); and leaf oil (citronella).*
 16. *The production availability of estates at the end of year is not the buffer stock.*
 17. *Most of forestry statistics are secondary data obtained from the Ministry of Forestry.*
 18. *Forest Area is a specific territory of forest ecosystem determined and*

ditunjuk dan atau ditetapkan oleh pemerintah untuk dipertahankan keberadaannya sebagai hutan tetap. Hal ini untuk menjamin kepastian hukum mengenai status kawasan hutan, letak batas dan luas suatu wilayah tertentu yang sudah ditunjuk menjadi kawasan hutan tetap.

or decided by the government as a permanent forest. Such decision is important to maintain the size of forest area and to ensure its legitimation and boundary demarcation of permanent forest.

19. Kawasan hutan Indonesia ditetapkan oleh Menteri Kehutanan dalam bentuk Surat Keputusan Menteri Kehutanan tentang Penunjukan Kawasan Hutan dan Perairan Provinsi. Penunjukan Kawasan Hutan ini disusun berdasarkan hasil pemaduserasian antara Rencana Tata Ruang Wilayah Provinsi (RTRWP) dengan Tata Guna Hutan Kesepakatan (TGHK).

19. *Indonesian forest area is determined by the Minister of Forestry in the format of Ministerial Decree on the Designation of Provincial Forest Area and Inland Water, Coastal and Marine Ecosystem. The designation of Forest Area is formulated based on integrated and harmonized of Provincial Spatial Planning (RTRWP) and Forest Land Use by Concensus (TGHK).*

20. Penunjukan kawasan hutan mencakup pula kawasan perairan yang menjadi bagian dari Kawasan Suaka Alam (KSA) dan Kawasan Pelestarian Alam (KPA).

20. *The designation of forest area in some cases also cover inland water, coastal and marine ecosystem that may become part of Sanctuary Reserve Area (KSA) and Nature Conservation Area (KPA).*

21. Kawasan Suaka Alam (KSA) adalah kawasan dengan ciri khas tertentu, baik di darat maupun di perairan yang mempunyai fungsi pokok sebagai kawasan pengawetan keanekaragaman tumbuhan dan satwa serta ekosistemnya, yang juga berfungsi sebagai wilayah sistem penyangga kehidupan.

21. *A Sanctuary Reserve Area is a specific terrestrial or aquatic area having specific criteria for preserving biodiversity plant and animal as well as ecosystem, which also serve as life support system.*

22. Kawasan Pelestarian Alam (KPA) adalah kawasan dengan ciri khas tertentu, baik di darat maupun di perairan yang mempunyai fungsi pokok perlindungan sistem penyangga kehidupan, pengawetan keanekaragaman jenis tumbuhan dan satwa, serta pemanfaatan secara lestari sumber daya alam hayati dan ekosistemnya.
22. *A Nature Conservation area is a specific terrestrial or aquatic area whose main function is to serve life support system and preserve diversity of plant and animal species, as well as to provide a sustainable utilization of living resources and their ecosystems.*
23. Berdasarkan Undang-Undang No. 41 Tahun 1999 tentang Kehutanan, kawasan hutan dibagi ke dalam kelompok Hutan Konservasi, Hutan Lindung, dan Hutan Produksi.
23. *In accordance to the Act on Forestry No. 41/1999, forest area is categorized as Conservation Forest, Protection Forest and Production Forest.*
24. Hutan Konservasi adalah kawasan hutan dengan ciri khas tertentu, yang mempunyai fungsi pokok pengawetan keanekaragaman tumbuhan, satwa dan ekosistemnya.
24. *Conservation Forest is a forest area having specific characteristic established for the purposes of conservation of animal and plant species as well as their ecosystem.*
25. Hutan Lindung adalah kawasan hutan yang mempunyai fungsi pokok sebagai perlindungan sistem penyangga kehidupan untuk mengatur tata air, mencegah banjir, mengendalikan erosi, mencegah intrusi air laut, dan memelihara kesuburan tanah.
25. *Protection Forest is a forest area designated to serve life support system, maintain hydrological system, prevent of flood, erosion control, seawater intrusion, and maintain soil fertility.*
26. Hutan Produksi adalah kawasan hutan yang mempunyai fungsi pokok memproduksi hasil hutan. Hutan produksi terdiri
26. *Production Forest is a forest area designated mainly to promote sustainable forest production. Production forest is classified as*

dari Hutan Produksi Tetap (HP), Hutan Produksi Terbatas (HPT), dan Hutan Produksi yang dapat dikonversi.

permanent production forest, limited production forest, and convertible production forest.

27. Hutan Konservasi terdiri dari: Kawasan suaka alam berupa Cagar Alam (CA) dan Suaka Margasatwa (SM); kawasan pelestarian alam berupa Taman Nasional (TN), Taman Hutan Raya (THR), dan Taman Wisata Alam (TWA); Taman Buru (TB). Taman Buru adalah kawasan hutan yang ditetapkan sebagai tempat wisata berburu.
27. *Conservation Forest is divided into: Sanctuary Reserve area consists of Strict Nature Reserve and Wildlife Sanctuary. Nature conservation area consists of National Park (TN), Grand Forest Park (THR), and Nature Recreation Park (TWA); Game Hunting Park (TB) Game Hunting Park is forest area devoted for game hunting recreation.*
28. Penetapan lahan kritis mengacu pada lahan yang telah sangat rusak karena kehilangan penutupan vegetasinya, sehingga kehilangan atau berkurang fungsinya sebagai penahan air, pengendali erosi, siklus hara, pengatur iklim mikro, dan retensi karbon. Berdasarkan kondisi vegetasinya, kondisi lahan dapat diklasifikasikan sebagai: sangat kritis, kritis, agak kritis, potensial kritis, dan kondisi normal.
28. *Critical land refers to a piece of land severely damaged due to lost of its vegetation cover so that its functions as water retention, erosion control, nutrient cycling, micro climate regulator and carbon retention are completely depleted. Based upon its vegetation condition, the land could be classified as : very critical, critical, slight critical, potential critical, and normal condition.*
29. Reboisasi atau rehabilitasi hutan bertujuan untuk menghutankan kembali kawasan hutan yang kritis di wilayah daerah aliran sungai (DAS) yang dilaksanakan bersama masyarakat secara partisipatif.
29. *Reforestation or forest rehabilitation is intended to rehabilitate the critical land inside forest area or watershed to improve their ecological and hydrological functions. The activities were conducted with active participation of local communities who live nearby the target area.*
30. Pemanfaatan hasil hutan kayu adalah segala bentuk usaha

- yang memanfaatkan dan mengusahakan hasil hutan kayu dengan tidak merusak lingkungan dan tidak mengurangi fungsi pokok hutan. Kegiatan ini hanya dapat dilaksanakan pada areal hutan yang memiliki potensi untuk dilakukan kegiatan pemanfaatan hasil hutan kayu dan dapat dilaksanakan setelah diperoleh izin usaha.
31. Izin Usaha Pemanfaatan Hasil Hutan Kayu (IUPHHK) pada hutan alam adalah izin untuk memanfaatkan hutan produksi yang kegiatannya terdiri dari pemanenan atau penebangan, penanaman, pemeliharaan, pengamanan, pengolahan, dan pemasaran hasil hutan kayu. IUPHHK dapat diberikan kepada perorangan, koperasi, badan usaha swasta, dan BUMN/BUMD.
 32. Produksi hasil hutan utama yang dihasilkan dari hutan adalah kayu bulat. Produksi kayu bulat ini dihasilkan dari hutan alam melalui kegiatan perusahaan Hak Pengusahaan Hutan (HPH/IUPHHK), kegiatan ijin pemanfaatan kayu (IPK) dalam rangka pembukaan wilayah hutan, pembangunan Hutan Tanaman Industri (HTI), serta kegiatan hutan rakyat.
 33. Kayu Gergajian merupakan kayu hasil konversi kayu bulat dengan
 30. *Commercial utilization of timber as forest product is activities to utilize timber without destructing the environment and undermining the main functions of the forest area. Those activities could only be executed in forest area with high commercial timber value with license.*
 31. *The license to commercially utilize timber in natural forest is license to utilize production forest for which the activities consist of harvesting or felling, planting, tending, protecting, processing, and marketing. The license could be granted to individuals, cooperatives, private companies, state-owned enterprises/local government-owned enterprises.*
 32. *The main product of commercial forest operation is log. The log is harvested from various sources such as natural forest granted to concessionaires (IUPHHK/HPH), land clearing activities (IPK), industrial forest plantation (HTI) and community forest.*
 33. *Sawn Timber Constitutes a sawmill product derived from logs*

menggunakan mesin gergaji, mempunyai bentuk yang teratur dengan sisi-sisi sejajar dan sudut-sudutnya siku dengan ketebalan tidak lebih dari 6 cm dan kadar air tidak lebih dari 18 persen. Kayu gergajian yang diolah langsung dari kayu bulat, wajib didukung dengan dokumen yang sah.

as raw material. The product is characterized with regular forms having parallel sides at right angle to each other, thickness not more than 6 cm and moisture content not to exceed 18 percent. Sawn timber produced directly from logs must be certified by a legal document.

34. Kayu Lapis adalah panel kayu yang tersusun dari lapisan veneer dibagian luarnya, sedangkan dibagian intinya (core) bisa berupa veneer atau material lain, diikat dengan lem kemudian dipress (ditekan) sedemikian rupa sehingga menjadi panel yang kuat. Termasuk dalam artian ini adalah kayu lapis yang dilapisi dengan material lain.

34. *Plywood is wood panel consisting of layers pressed together in between veneers; the core may be veneer or some other material, bound together with glue and pressed tightly together to make a strong panel. Included to this definition is plywood covered with other materials.*

35. Data populasi ternak bersumber dari Direktorat Jenderal Peternakan dan Kesehatan Hewan Kementerian Pertanian, sedangkan jumlah pemotongan ternak merupakan hasil Survei Laporan Pemotongan Ternak. Pengumpulan data pemotongan ternak dilakukan secara lengkap setiap triwulan di seluruh Rumah Potong Hewan (RPH) dan Tempat Pemotongan Hewan (TPH) yang ada di Indonesia. Pada tahun 2013 jumlah Dokumen RPH/TPH hasil pencacahan yang diolah sebanyak 4.033.

35. *Data of domestic livestock population are obtain from the Directorate General of Livestock and Animal Health Service, while data on the number of animals slaughtered are based on the quarterly survey conducted by BPS. This survey is a complete enumeration on all slaughterhouses and abattoirs in Indonesia. There are 4.033 covered in 2013.*

36. Data statistik perikanan merupakan data sekunder yang bersumber dari Direktorat Jenderal Perikanan Tangkap dan Direktorat Jenderal Budidaya. Statistik perikanan dibedakan atas data Perikanan Tangkap dan Perikanan Budidaya. Perikanan Tangkap diklasifikasikan atas penangkapan ikan di laut dan penangkapan ikan di perairan umum. Perikanan Budidaya diklasifikasikan atas jenis budidaya yaitu budidaya laut, tambak, kolam, karamba, jaring apung, dan sawah.
37. Rumah Tangga Perikanan Tangkap adalah rumah tangga yang melakukan kegiatan penangkapan ikan/binatang air lainnya/tanaman air dengan tujuan sebagian/seluruh hasilnya untuk dijual.
38. Rumah Tangga Perikanan Budidaya adalah rumah tangga yang melakukan kegiatan budidaya ikan/binatang air lainnya/tanaman air dengan tujuan sebagian/seluruh hasilnya untuk dijual.
36. *Fishery Statistics are secondary data obtained from the Directorate General of Capture Fisheries and Directorate General of Aquaculture. Fishery statistics are categorized into capture fisheries and aquaculture. Capture fisheries are further classified into marine capture fisheries and inland open water capture fisheries. Aquaculture are further classified into several types of culture: marine culture, brackish water pond, fresh water pond, cage, floating net, and fish breeding in paddy fields.*
37. *A capture fishery household is a household conducting activities in catching fishes/other aquatic animals/aquatic plants, for which the products are wholly or partly to be sold.*
38. *An aquaculture fishery household is a household conducting activities in culturing fishes/other aquatic animals/aquatic plants, for which the products are wholly or partly to be sold. Different types of parameters.*

ULASAN

DESCRIPTION

Hortikultura

Tanaman sayuran dengan jumlah produksi terbanyak adalah cabai rawit, cabai besar dan kentang. Hasil produksi masing-masing adalah 136.422; 108.791; dan 74.088 kuintal. Sedangkan untuk tanaman buah-buahan, produksi terbanyak adalah alpukat dan pisang dengan jumlah produksi masing-masing 118.979 dan 74.004 kuintal.

Perkebunan

Komoditas unggulan pertanian di Kabupaten Bener Meriah adalah dari sektor perkebunan, terutama tanaman kopi. Jumlah produksi tahun 2020 sebanyak 2,90 ribu ton dengan luas tanam 48,95 ribu ha.

Perkebunan tanaman kopi tersebar di seluruh kecamatan dengan luas tanam berkisar antara 0,34 hingga 9,64 ribu hektar. Akan tetapi luas perkebunan kopi di Kecamatan Syiah Utama termasuk kecil dibandingkn kecamatan lain, yaitu seluas 0,34 ribu hektar.

Tanaman perkebunan lain dengan jumlah produksi terbanyak adalah tebu Jumlah produksinya mencapai 2,4 ribu ton dan persebarannya ada di kecamatan Wih Pesam.

Tanaman Pangan

Luas panen Tanaman Palawija terbesar adalah tanaman jagung sebesar 105,0 hektar dan Ubi Jalar sebesar 72,1 hektar di tahun 2020.

Peternakan

Populasi ternak besar terbanyak

Horticulture

Vegetable plantation with the highest production is chili red, chili and potato, with production total production as follows: 136,422; 108,791; and 174,088 quintals. Meanwhile, for fruit plantation, plant commodities with the largest total production are avocados and bananas with total production 118,979 and 74,004 quintals.

Plantation

Competitive commodities of Bener Meriah Regency is on plantation sector, especially coffee beans. Total production in 2020 is 2.90 ribu ton with total planted area is 48.95 ribu ha.

Coffee plantation is widespread throughout every sub-district with total planted area is between 0.34 to 9.64 ribu hectare, except for Syiah Utama Sub-district with total area planted only reached 0.34 ribu hectare.

Plantation crops with the most production are sugar cane. The amount of production reaches 2.4 thousand tons and its distribution is in Wih Pesam sub-district.

Food Crops

The largest harvest area for Palawija crops is 105.0 hectares of corn and Sweet Potato of 72.1 hectares. totaled 765.4 hectares in 2019.

Livestock

The largest population of cattle comes from sheep, cow meat and buffalo. Total population from three previous commodities are as follows: 6,532; 5,411; and 5,385; heads. Poultry population

ULASAN

berasal dari Kambing, Sapi Potong dan Kerbau dengan total masing-masing sebesar 6.532; 5.411; dan 5.385 ekor. Sedangkan populasi unggas ayam kampung mencapai 57.807 ekor dan ayam pedaging mencapai 56.433 ekor.

Perikanan

Wilayah Kabupaten Bener Meriah tidak berbatasan langsung dengan laut dan tidak ada waduk atau danau besar di dalamnya. Dari sektor perikanan, usaha pertanian didominasi oleh kegiatan budidaya kolam air tawar. Luas lahan budidaya tercatat seluas 135,48 hektar.

DESCRIPTION

of free range chicken and broiler are as follows: 57,807 and 56,433 heads.

Fishery

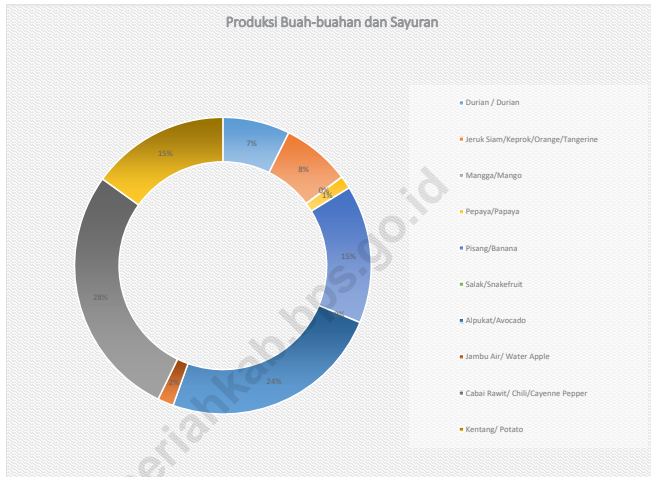
None of the area of Bener Meriah regency is bordering sea or shore as well as there weren't any dam or lake of tremendous proportion. From fishery sector, most agriculture activity is dominated by fresh-water captive breeding with total area could reached up to 135,48 hectare.

<https://benermeriahkab.bps.go.id>

Gambar 5.1
Figures

Produksi Buah-Buahan dan Sayuran Tahunan Menurut Jenis Tanaman di Kabupaten Bener Meriah (kuintal), 2020

Production of Annual Fruits and Vegetables by Kind of Plant in Bener Meriah Regency (quintal), 2020

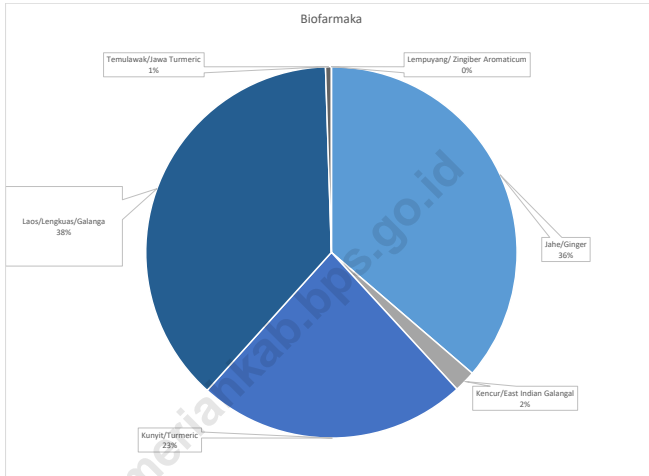


Catatan/Note: Angka Sementara (ASEM)/ Preliminary Figures

Sumber/Source: BPS, Statistik Pertanian Hortikultura SPH-SBS/BPS-Statistics Indonesia, Agricultural Statistic for Horticulture SPH-SBS

Gambar 5.2
Figures

Produksi Tanaman Biofarmaka Menurut Kecamatan dan Jenis Tanaman di Kabupaten Bener Meriah (kg), 2020
Production of Medicinal Plants by Subdistrict and Kind of Plant in Bener Meriah Regency (kg), 2020



Catatan/Note: Angka Sementara (ASEM)/ Preliminary Figures

Sumber/Source: BPS, Statistik Pertanian Hortikultura SPH-TBF/BPS-Statistics Indonesia, Agricultural Statistic for Horticulture SPH-TBF

**5.1 HORTIKULTURA
HORTICULTURE**

Tabel 5.1.1 Luas Panen Tanaman Sayuran Menurut Kecamatan dan Jenis Tanaman di Kabupaten Bener Meriah (ha), 2019 dan 2020
Harvested Area of Vegetables by Subdistrict and Kind of Plant in Bener Meriah Regency (ha), 2019 and 2020

Kecamatan Subdistrict	Bawang Merah Shallot		Cabai Besar Chili/Big Chili	
	2019	2020*	2019	2020*
(1)	(2)	(3)	(4)	(5)
Timang Gajah	8	2	58	72
Gajah Putih	4	2	33	51
Pintu Rime Gayo	2	13	71	56
Bukit	48	33	139	113
Wih Pesam	6	24	40	111
Bandar	24	9	93	59
Bener Kelipah	4	7	17	15
Syiah Utama	-	-	1	33
Mesidah	11	1	62	40
Permata	7	4	63	125
Bener Meriah	114	94	577	674

Lanjutan Tabel/*Continued Table* 5.1.1

Kecamatan Subdistrict	Cabai Rawit <i>Chili/Cayenne Pepper</i>		Kentang <i>Potato</i>	
	2019	2020*	2019	2020*
(1)	(6)	(7)	(8)	(9)
Timang Gajah	93	120	-	-
Gajah Putih	58	90	-	-
Pintu Rime Gayo	100	115	-	-
Bukit	344	325	294	119
Wih Pesam	41	44	-	2
Bandar	155	99	22	8
Bener Kelipah	18	20	120	92
Syiah Utama	1	46	-	-
Mesidah	46	40	1	-
Permata	41	168	1 505	551
Bener Meriah	897	1 066	1 942	772

Lanjutan Tabel/*Continued Table* 5.1.1

Kecamatan Subdistrict	Kubis Cabbage		Tomat Tomato	
	2019	2020*	2019	2020*
(1)	(10)	(11)	(12)	(13)
Timang Gajah	-	-	-	-
Gajah Putih	-	-	-	-
Pintu Rime Gayo	-	-	1	-
Bukit	155	86	145	105
Wih Pesam	2	3	8	16
Bandar	27	14	29	9
Bener Kelipah	15	17	10	9
Syiah Utama	-	-	-	-
Mesidah	-	-	14	2
Permata	92	250	7	23
Bener Meriah	291	370	214	164

Lanjutan Tabel/*Continued Table* 5.1.1

Kecamatan Subdistrict	Bawang Putih Garlic		Labu Siam Chayote		Wortel Carrot	
	2019	2020 ^x	2019	2020 ^x	2019	2020 ^x
(1)	(14)	(15)	(16)	(17)	(18)	(19)
Timang Gajah	-	1	-	-	-	-
Gajah Putih	-	2	-	-	-	-
Pintu Rime Gayo	-	-	-	-	-	-
Bukit	3	13	8	6	37	23
Wih Pesam	-	4	3	5	-	-
Bandar	-	2	6	-	27	8
Bener Kelipah	-	5	9	7	13	12
Syiah Utama	-	-	-	-	-	-
Mesidah	-	-	-	-	-	-
Permata	-	11	4	17	14	21
Bener Meriah	3	38	30	35	91	64

Catatan/Note: Angka Sementara (ASEM)/ Preliminary Figures

Sumber/Source: BPS, Statistik Pertanian Hortikultura SPH-SBS/BPS-Statistics Indonesia, Agricultural Statistic for Horticulture SPH-SBS

Tabel 5.1.2 **Produksi Tanaman Sayuran Menurut Kecamatan dan Jenis Tanaman di Kabupaten Bener Meriah (kuintal), 2019 dan 2020**
Production of Vegetables by Subdistrict and Kind of Plant in Bener Meriah Regency (quintal), 2019 and 2020

Kecamatan Subdistrict	Bawang Merah Shallot		Cabai Besar Chili/Big Chili	
	2019	2020*	2019	2020*
(1)	(2)	(3)	(4)	(5)
Timang Gajah	1 214	82	6 973	8 275
Gajah Putih	260	120	7 049	7 908
Pintu Rime Gayo	90	435	11 940	11 032
Bukit	5 579	4 519	52 684	36 830
Wih Pesam	620	2 660	4 252	17 150
Bandar	1 310	824	6 632	7 540
Bener Kelipah	160	295	1 110	670
Syiah Utama	-	-	102	505
Mesidah	666	20	1 690	4 680
Permata	500	30	7 820	14 201
Bener Meriah	10 399	8 985	100 252	108 791

Lanjutan Tabel/*Continued Table* 5.1.2

Kecamatan Subdistrict	Cabai Rawit Chili/Cayenne Pepper		Kentang Potato	
	2019	2020*	2019	2020*
(1)	(6)	(7)	(8)	(9)
Timang Gajah	10 870	10 926	-	-
Gajah Putih	13 291	13 170	-	-
Pintu Rime Gayo	17 310	9 083	-	-
Bukit	81 972	74 971	56 049	20 320
Wih Pesam	7 600	7 972	-	270
Bandar	9 530	6 820	2 510	950
Bener Kelipah	1 120	958	1 580	2 105
Syiah Utama	130	908	-	-
Mesidah	424	2 238	2	-
Permata	8 946	9 376	161 970	50 443
Bener Meriah	151 193	136 422	222 111	74 088

Lanjutan Tabel/Continued Table 5.1.2

Kecamatan Subdistrict	Kubis Cabbage		Tomat Tomato	
	2019	2020*	2019	2020*
(1)	(10)	(11)	(12)	(13)
Timang Gajah	-	-	-	-
Gajah Putih	-	-	-	-
Pintu Rime Gayo	-	-	2	-
Bukit	58 870	28 640	98 028	125 418
Wih Pesam	400	700	5 023	6 014
Bandar	3 050	2 810	2 030	1 403
Bener Kelipah	860	1 325	1 046	740
Syiah Utama	-	-	-	-
Mesidah	-	-	770	31
Permata	24 315	11 488	5 021	8 278
Bener Meriah	87 495	44 963	111 920	141 884

Lanjutan Tabel/Continued Table 5.1.2

Kecamatan Subdistrict	Bawang Putih Garlic		Labu Siam Chayoye		Wortel Carrot	
	2019	2020 ^x	2019	2020 ^x	2019	2020 ^x
(1)	(14)	(15)	(16)	(17)	(18)	(19)
Timang Gajah	-	50	-	-	-	-
Gajah Putih	-	40	-	-	-	-
Pintu Rime Gayo	-	-	-	-	-	-
Bukit	200	265	12 988	6 021	6 007	4 234
Wih Pesam	-	55	135	405	-	-
Bandar	-	60	12	-	2 240	700
Bener Kelipah	-	130	1 660	1 205	255	350
Syah Utama	-	-	-	-	-	-
Mesidah	-	-	-	-	-	-
Permata	-	135	1 042	7 820	1 545	2 936
Bener Meriah	200	735	15 837	15 451	10 047	8 220

Catatan/Note: Angka Sementara (ASEM)/ Preliminary Figures

Sumber/Source: BPS, Statistik Pertanian Hortikultura SPH-SBS/BPS-Statistics Indonesia, Agricultural Statistic for Horticulture SPH-SBS

Tabel
Table 5.1.3

Luas Panen Tanaman Sayuran dan Buah-buahan Semusim Menurut Jenis Tanaman di Kabupaten Bener Meriah (ha), 2017–2020
Harvested Area of Seasonal Vegetables and Fruits by Kind of Plant in Bener Meriah Regency (ha), 2017–2020

Jenis Tanaman Kind of Plants	2017	2018	2019	2020*
(1)	(2)	(3)	(4)	(5)
Sayuran/Vegetables:				
Bawang Merah/ <i>Shallots</i>	...	80	114	94
Bawang Putih/ <i>Garlic</i>	...	-	3	38
Cabai Besar/ <i>Chili/Big Chili</i>	...	477	577	674
Cabai Rawit/ <i>Chili/Cayenne Pepper</i>	...	740	897	1 066
Kentang/ <i>Potato</i>	...	514	1 942	772
Kubis/ <i>Cabbage</i>	...	198	291	370
Labu Siam/ <i>Chayoye</i>	...	19	30	35
Wortel/ <i>Carrot</i>	...	66	91	64
Buah–buahan/Fruits:				
Semangka/ <i>Watermelon</i>	...	-	-	-
Stroberi/ <i>Strawberry</i>	...	-	2	8

Catatan/Note: Angka Sementara (ASEM)/ Preliminary Figures

Sumber/Source: BPS, Statistik Pertanian Hortikultura SPH-SBS/BPS-Statistics Indonesia, Agricultural Statistic for Horticulture SPH-SBS

Tabel
Table 5.1.4

Produksi Tanaman Sayuran dan Buah-buahan Semusim Menurut Jenis Tanaman di Kabupaten Bener Meriah (kuintal), 2017–2020
Production of Seasonal Vegetables and Fruits by Kind of Plant in Bener Meriah Regency (quintal), 2017–2020

Jenis Tanaman Kind of Plants	2017	2018	2019	2020*
(1)	(2)	(3)	(4)	(5)
Sayuran/Vegetables:				
Bawang Merah/Shallots	...	6 949	10 399	8 985
Bawang Putih/Garlic	...	-	200	735
Cabai Besar/Chili/Big Chili	...	91 488	100 252	108 791
Cabai Rawit/Chili/Cayenne Pepper	...	114 723	151 193	136 422
Kentang/Potato	...	106 529	222 111	74 088
Kubis/Cabbage	...	45 946	87 495	44 963
Labu Siam/Chayoye	...	35 400	15 837	15 451
Wortel/Carrot	...	9 416	10 047	8 220
Buah-buahan/Fruits:				
Semangka/ Watermelon	...	-	-	-
Stroberi/ Strawberry	...	-	115	628

Catatan/Note: Angka Sementara (ASEM)/ Preliminary Figures

Sumber/Source: BPS, Statistik Pertanian Hortikultura SPH-SBS/BPS-Statistics Indonesia, Agricultural Statistic for Horticulture SPH-SBS

Tabel
Table 5.1.5

Luas Panen Tanaman Biofarmaka Menurut Kecamatan dan Jenis Tanaman di Kabupaten Bener Meriah (m²), 2019 dan 2020
Harvested Area of Medicinal Plants by Subdistrict and Kind of Plant in Bener Meriah Regency (m²), 2019 and 2020

Kecamatan Subdistrict	Jahe Ginger		Laos/Lengkuas Galanga		Kencur East Indian Galangal	
	2019	2020*	2019	2020*	2019	2020*
(1)	(2)	(3)	(4)	(5)	(6)	(7)
Timang Gajah	200	155	22	17	23	13
Gajah Putih	80	180	100	95	-	-
Pintu Rime Gayo	637	327	373	353	-	-
Bukit	88 450	12 250	8 000	12 800	-	2 500
Wih Pesam	150	87	40	54	-	-
Bandar	8 805	7 500	6 924	7 725	-	-
Bener Kelipah	410	6 650	310	750	-	-
Syiah Utama	-	285	-	103	-	-
Mesidah	-	2	-	1	-	1
Permata	3 946	5 905	240	1 295	-	-
Bener Meriah	102 678	33 341	16 009	23 193	23	2 514

Lanjutan Tabel/*Continued Table 5.1.5*

Kecamatan Subdistrict	Kunyit Turmeric		Temulawak Jawa Turmeric		Lempuyang/ ingiber Aromaticum	
	2019	2020 ^x	2019	2020 ^x	2019	2020 ^x
(1)	(8)	(9)	(10)	(11)	(12)	(13)
Timang Gajah	6	3	-	-	-	-
Gajah Putih	150	262	-	-	-	-
Pintu Rime Gayo	877	452	1 020	204	-	-
Bukit	14 100	11 300	-	-	-	-
Wih Pesam	25	46	-	6	-	-
Bandar	5 148	3 250	70	215	366	-
Bener Kelipah	590	100	-	-	-	-
Syiah Utama	-	235	-	-	-	-
Mesidah	625	1	-	-	-	-
Permata	2 014	2 725	-	25	-	-
Bener Meriah	23 535	18 374	1 090	450	366	-

Catatan/Note: Angka Sementara (ASEM)/ Preliminary Figures

Sumber/Source: BPS, Statistik Pertanian Hortikultura SPH-TBF/BPS-Statistics Indonesia, Agricultural Statistic for Horticulture SPH-TBF

Tabel 5.1.6 **Produksi Tanaman Biofarmaka Menurut Kecamatan dan Jenis Tanaman di Kabupaten Bener Meriah (kg), 2019 and 2020**
Production of Medicinal Plants by Subdistrict and Kind of Plant in Bener Meriah Regency (kg), 2019 and 2020

Kecamatan Subdistrict	Jahe Ginger		Laos/Lengkuas Galanga		Kencur East Indian Galangal	
	2019	2020*	2019	2020*	2019	2020*
(1)	(2)	(3)	(4)	(5)	(6)	(7)
Timang Gajah	1 747	1 065	202	119	64	58
Gajah Putih	1 300	1 000	1 040	925	-	-
Pintu Rime Gayo	1 025	2 900	733	1 500	-	-
Bukit	103 900	82 375	88 250	103 450	-	9 000
Wih Pesam	580	323	536	277	-	-
Bandar	12 371	38 680	33 334	59 600	-	-
Bener Kelipah	1 225	26 700	214	1 700	-	-
Syiah Utama	-	1 480	-	1 315	-	-
Mesidah	-	20	-	3	-	3
Permata	23 865	19 300	7 675	12 300	-	-
Bener Meriah	146 013	173 843	131 984	181 189	64	9 061

Lanjutan Tabel/*Continued Table 5.1.6*

Kecamatan Subdistrict	Kunyit <i>Turmeric</i>		Temulawak <i>Jawa Turmeric</i>		Lempuyang/ <i>ingiber Aromaticum</i>	
	2019	2020 ^x	2019	2020 ^x	2019	2020 ^x
(1)	(8)	(9)	(10)	(11)	(12)	(13)
Timang Gajah	16	26	-	-	-	-
Gajah Putih	1 650	1 500	-	-	-	-
Pintu Rime Gayo	770	1 340	903	680	-	-
Bukit	84 600	74 000	-	-	-	-
Wih Pesam	195	245	-	90	-	-
Bandar	5 322	20 160	189	1 390	1 053	-
Bener Kelipah	2 158	260	-	-	-	-
Syiah Utama	-	1 702	-	-	-	-
Mesidah	310	5	-	-	-	-
Permata	13 557	13 281	-	280	-	-
Bener Meriah	108 578	112 519	1 092	2 440	1 053	-

Catatan/Note: Angka Sementara (ASEM)/ Preliminary Figures

Sumber/Source: BPS, Statistik Pertanian Hortikultura SPH-TBF/BPS-Statistics Indonesia, Agricultural Statistic for Horticulture SPH-TBF

Tabel 5.1.7 **Luas Panen Tanaman Biofarmaka Menurut Jenis Tanaman di Kabupaten Bener Meriah (m²), 2017–2020**
Harvested Area of Medicinal Plants by Kind of Plant in Bener Meriah Regency (m²), 2017–2020

Jenis Tanaman Kind of Plants	2017	2018	2019	2020 ^x
(1)	(2)	(3)	(4)	(5)
Jahe/Ginger	...	32 330	102 678	33 341
Kencur/East Indian Galangal	...	-	23	2 514
Kunyit/Turmeric	...	6 828	23 535	18 374
Laos/Lengkuas/Galanga	...	4 281	16 009	23 193
Temulawak/Jawa Turmeric	...	212	1 090	450
Lempuyang/ Zingiber Aromaticum	...	50	366	-

Catatan/Note: Angka Sementara (ASEM)/ Preliminary Figures

Sumber/Source: BPS, Statistik Pertanian Hortikultura SPH-TBF/BPS-Statistics Indonesia, Agricultural Statistic for Horticulture SPH-TBF

Tabel 5.1.8 **Produksi Tanaman Biofarmaka Menurut Jenis Tanaman di Kabupaten Bener Meriah (kg), 2017–2020**
Production of Medicinal Plants by Kind of Plant in Bener Meriah Regency (kg), 2017–2020

Jenis Tanaman Kind of Plants	2017	2018	2019	2020*
(1)	(2)	(3)	(4)	(5)
Jahe/Ginger	...	214 642	146 013	173 843
Kencur/East Indian Galangal	...	-	64	9 061
Kunyit/Turmeric	...	41 411	108 578	112 519
Laos/Lengkuas/Galanga	...	17 798	131 984	181 189
Temulawak/Jawa Turmeric	...	1 050	1 092	2 440
Lempuyang/ Zingiber Aromaticum	...	470	1 053	-

Catatan/Note: Angka Sementara (ASEM)/ Preliminary Figures

Sumber/Source: BPS, Statistik Pertanian Hortikultura SPH-TBF/BPS-Statistics Indonesia, Agricultural Statistic for Horticulture SPH-TBF

Tabel 5.1.9 **Luas Panen Tanaman Hias Menurut Kecamatan dan Jenis Tanaman di Kabupaten Bener Meriah (m²), 2019 and 2020**
Harvested Area of Ornamental Plants by Subdistrict and Kind of Plant in Bener Meriah Regency (m²), 2019 and 2020

Kecamatan Subdistrict	Anggrek/ <i>Orchid</i>		Krisan/ <i>Chrysantemum</i>		Mawar/ <i>Rose</i>	
	2019	2020 ^x	2019	2020 ^x	2019	2020 ^x
(1)	(2)	(3)	(4)	(5)	(6)	(7)
Timang Gajah	-	-	-	-	-	-
Gajah Putih	-	-	-	-	-	-
Pintu Rime Gayo	-	-	-	-	-	-
Bukit	-	-	-	-	-	-
Wih Pesam	-	8	-	-	-	-
Bandar	-	-	-	-	-	-
Bener Kelipah	-	-	-	-	-	-
Syiah Utama	-	-	-	-	-	-
Mesidah	-	-	-	-	-	-
Permata	-	55	-	19	-	-
Bener Meriah	-	63	-	19	-	-

Lanjutan Tabel/*Continued Table* 5.1.9

Kecamatan Subdistrict	Sedap Malam/ <i>Tuberose</i>		Anthurium Bunga/ <i>Flamingo Lily Flower</i>		Philodendron/ <i>Philodendron</i>	
	2019	2020 ^x	2019	2020 ^x	2019	2020 ^x
(1)	(8)	(9)	(10)	(11)	(12)	(13)
Timang Gajah	-	-	-	-	-	-
Gajah Putih	-	-	-	-	-	-
Pintu Rime Gayo	-	-	-	-	-	-
Bukit	-	-	-	-	-	-
Wih Pesam	-	-	-	-	-	-
Bandar	-	-	-	-	-	-
Bener Kelipah	-	-	-	-	-	-
Syiah Utama	-	-	-	-	-	-
Mesidah	-	-	-	-	-	-
Permata	-	-	-	13	-	28
Bener Meriah	-	-	-	13	-	28

Catatan/Note: Angka Sementara (ASEM)/ *Preliminary Figures*

Sumber/Source: BPS, Statistik Pertanian Hortikultura SPH-TH/BPS-Statistics Indonesia, *Agricultural Statistik for Horticulture SPH-TH*

Tabel
Table 5.1.10

Produksi Tanaman Hias Menurut Kecamatan dan Jenis Tanaman di Kabupaten Bener Meriah (tangkai), 2019 and 2020

Production of Ornamental Plants by Subdistrict and Kind of Plant in Bener Meriah Regency (stalks), 2019 and 2020

Kecamatan Subdistrict	Anggrek/ <i>Orchid</i>		Krisan/ <i>Chrysantemum</i>		Mawar/ <i>Rose</i>	
	2019	2020 ^x	2019	2020 ^x	2019	2020 ^x
(1)	(2)	(3)	(4)	(5)	(6)	(7)
Timang Gajah	-	-	-	-	-	-
Gajah Putih	-	-	-	-	-	-
Pintu Rime Gayo	-	-	-	-	-	-
Bukit	-	-	-	-	-	-
Wih Pesam	-	9	-	-	-	-
Bandar	-	-	-	-	-	-
Bener Kelipah	-	-	-	-	-	-
Syiah Utama	-	-	-	-	-	-
Mesidah	-	-	-	-	-	-
Permata	-	275	-	152	-	-
Bener Meriah	-	284	-	152	-	-

Lanjutan Tabel/*Continued Table* 5.1.10

Kecamatan Subdistrict	Sedap Malam/ <i>Tuberose</i>		Anthurium Bunga/ <i>Fleming Lily Flower</i>		Philodendron/ <i>Philodendron</i>	
	2019	2020 ^a	2019	2020 ^a	2019	2020 ^a
(1)	(8)	(9)	(10)	(11)	(12)	(13)
Timang Gajah	-	-	-	-	-	-
Gajah Putih	-	-	-	-	-	-
Pintu Rime Gayo	-	-	-	-	-	-
Bukit	-	-	-	-	-	-
Wih Pesam	-	-	-	-	-	-
Bandar	-	-	-	-	-	-
Bener Kelipah	-	-	-	-	-	-
Syiah Utama	-	-	-	-	-	-
Mesidah	-	-	-	-	-	-
Permata	-	-	-	130	-	168
Bener Meriah	-	-	-	130	-	168

Catatan/Note: Angka Sementara (ASEM)/ *Preliminary Figures*

Sumber/Source: BPS, Statistik Pertanian Hortikultura SPH-TH/BPS-Statistics Indonesia, *Agricultural Statistik for Horticulture SPH-TH*

Tabel 5.1.11 **Luas Panen Tanaman Hias Menurut Jenis Tanaman di Kabupaten Bener Meriah (m²), 2017–2020**
Harvested Area of Ornamental Plants by Kind of Plant in Bener Meriah Regency (m²), 2017–2020

Jenis Tanaman Kind of Plants	2017	2018	2019	2020 ^x
(1)	(2)	(3)	(4)	(5)
Anggrek/ <i>Orchid</i>	...	-	-	63
Krisan/ <i>Chrysantemum</i>	...	-	-	19
Mawar/ <i>Rose</i>	...	-	-	-
Sedap Malam/ <i>Tuberose</i>	...	-	-	-
Anthurium Bunga/ <i>Flamingo</i>	...	-	-	13
Lily Flower	...	-	-	13
Philodendron/ <i>Philodendron</i>	...	-	-	28

Catatan/Note: Angka Sementara (ASEM)/ Preliminary Figures

Sumber/Source: BPS, Statistik Pertanian Hortikultura SPH-TH/BPS-Statistics Indonesia, Agricultural Statistik for Horticulture SPH-TH

Tabel
Table 5.1.12

**Produksi Tanaman Hias Menurut Jenis Tanaman di
Kabupaten Bener Meriah (tangkai), 2017–2020**
*Production of Ornamental Plants by Kind of Plant in Bener
Meriah Regency (stalks), 2017–2020*

Jenis Tanaman <i>Kind of Plants</i>	2017	2018	2019	2020 ^x
(1)	(2)	(3)	(4)	(5)
Anggrek/ <i>Orchid</i>	...	-	-	284
Krisan/ <i>Chrysantemum</i>	...	-	-	152
Mawar/ <i>Rose</i>	...	-	-	-
Sedap Malam/ <i>Tuberose</i>	...	-	-	-
Anthurium Bunga/ <i>Flamingo</i> <i>Lily Flower</i>	...	-	-	130
Philodendron/ <i>Philodendron</i>	...	-	-	168

Catatan/Note: Angka Sementara (ASEM)/ *Preliminary Figures*

Sumber/Source: BPS, Statistik Pertanian Hortikultura SPH-TH/BPS-Statistics Indonesia, *Agricultural Statistik for Horticulture SPH-TH*

Tabel 5.1.13 **Produksi Buah-buahan Menurut Kecamatan dan Jenis Tanaman di Kabupaten Bener Meriah (kuintal), 2019 and 2020**
Production of Fruits by Subdistrict and Kind of Plant in Bener Meriah Regency (kuintal), 2019 and 2020

Kecamatan Subdistrict	Mangga/Mango		Durian/Durian	
	2019	2020*	2019	2020*
(1)	(2)	(3)	(4)	(5)
Timang Gajah	-	-	292	14 200
Gajah Putih	20	-	7 509	9 304
Pintu Rime Gayo	-	-	2 336	150
Bukit	-	-	-	-
Wih Pesam	-	43	32	30
Bandar	326	-	61	-
Bener Kelipah	-	-	-	-
Syiah Utama	-	15	-	12 100
Mesidah	-	-	-	175
Permata	-	40	-	64
Bener Meriah	346	98	10 230	36 023

Lanjutan Tabel/*Continued Table* 5.1.13

Kecamatan Subdistrict	Jeruk Siam/Orange/Tangerine		Pisang/Banana	
	2019	2020*	2019	2020*
(1)	(6)	(7)	(8)	(9)
Timang Gajah	1 783	4 056	252	743
Gajah Putih	140	-	1 155	1 077
Pintu Rime Gayo	635	4 105	3 145	26 620
Bukit	2 850	815	661	516
Wih Pesam	1 800	9 150	470	6 250
Bandar	11 800	17 500	10 547	22 860
Bener Kelipah	700	160	400	2 100
Syiah Utama	-	-	-	2 320
Mesidah	1 500	-	3 578	3 200
Permata	173	995	1 539	8 318
Bener Meriah	21 381	36 781	21 747	74 004

Lanjutan Tabel/*Continued Table* 5.1.13

Kecamatan Subdistrict	Pepaya/Papaya		Salak/Snakefruit	
	2019	2020*	2019	2020*
(1)	(10)	(11)	(12)	(13)
Timang Gajah	140	210	-	-
Gajah Putih	46	43	-	-
Pintu Rime Gayo	736	1 755	-	-
Bukit	-	-	-	-
Wih Pesam	172	3 900	-	-
Bandar	90	431	-	-
Bener Kelipah	10	-	-	-
Syiah Utama	-	459	-	-
Mesidah	-	-	-	-
Permata	185	22	-	-
Bener Meriah	1 379	6 820	-	-

Lanjutan Tabel/*Continued Table* 5.1.13

Kecamatan Subdistrict	Alpukat/Avocado		Jambu Air/ Water Apple	
	2019	2020*	2019	2020*
(1)	(10)	(11)	(12)	(13)
Timang Gajah	294	9 900	-	50
Gajah Putih	4 670	6 254	23	18
Pintu Rime Gayo	867	3 800	100	532
Bukit	8 955	6 000	165	70
Wih Pesam	2 205	8 950	150	670
Bandar	11 000	17 700	1 038	6 100
Bener Kelipah	460	3 300	20	20
Syiah Utama	-	16 120	-	-
Mesidah	9 100	576	-	100
Permata	2 173	46 379	8	1 010
Bener Meriah	39 724	118 979	1 504	8 570

Catatan/Note: Angka Sementara (ASEM)/ Preliminary Figures

Sumber/Source: BPS, Statistik Pertanian Hortikultura SPH-BST/BPS-Statistics Indonesia, Agricultural Statistic for Horticulture SPH-BST

Tabel
Table 5.1.14

Produksi Buah-Buahan dan Sayuran Tahunan Menurut Jenis Tanaman di Kabupaten Bener Meriah (kuintal), 2017–2020
Production of Annual Fruits and Vegetables by Kind of Plant in Bener Meriah Regency (quintal), 2017–2020

Jenis Tanaman Kind of Plants	2017	2018	2019	2020
(1)	(2)	(3)	(4)	(5)
Buah–Buahan/Fruits:				
Durian/ <i>Durian</i>	...	13 417	10 230	36 023
Jeruk Siam/Keprok/ <i>Orange/Tangerine</i>	...	40 218	21 381	36 781
Mangga/ <i>Mango</i>	...	416	346	98
Pepaya/ <i>Papaya</i>	...	1 757	1 379	6 820
Pisang/ <i>Banana</i>	...	34 299	21 747	74 004
Salak/ <i>Snakefruit</i>	...	1	-	-
Alpukat/Avocado	...	30 442	39 724	118 979
Jambu Air/ Water Apple	...	1 354	1 504	8 570
Sayuran/Vegetables:				
Cabai Rawit/ <i>Chili/Cayenne Pepper</i>	...	114 723	151 193	136 422
Kentang/ <i>Potato</i>	...	106 529	222 111	74 088

Catatan/Note: Angka Sementara (ASEM)/ Preliminary Figures

Sumber/Source: BPS, Statistik Pertanian Hortikultura SPH-BST/BPS-Statistics Indonesia, Agricultural Statistic for Horticulture SPH-BST

5.2 PERKEBUNAN

ESTATE CROPS

Tabel 5.2.1 **Luas Areal Tanaman Perkebunan Menurut Kecamatan dan Jenis Tanaman di Kabupaten Bener Meriah (ribu ha), 2019 dan 2020**
Planted Area of Estate Crops by Subdistrict and Type of Crops in Bener Meriah Regency (thousand ha), 2019 and 2020

Kecamatan Subdistrict	Kelapa Sawit/Oil Palm		Kelapa/Coconut	
	2019	2020	2019	2020
(1)	(2)	(3)	(4)	(5)
Timang Gajah	-	-	-	-
Gajah Putih	-	-	-	-
Pintu Rime Gayo	1,30	1,30	-	0,016
Bukit	-	-	-	-
Wih Pesam	-	-	-	-
Bandar	-	-	-	-
Bener Kelipah	-	-	-	-
Syiah Utama	-	-	-	-
Mesidah	-	-	-	-
Permata	-	-	-	-
Bener Meriah	1,30	1,30	-	0,016

Lanjutan Tabel/*Continued Table 5.2.1*

Kecamatan Subdistrict	Karet/Rubber		Kopi/Coffee	
	2019	2020	2019	2020
(1)	(6)	(7)	(8)	(9)
Timang Gajah	-	-	5,02	5,02
Gajah Putih	-	-	3,97	3,97
Pintu Rime Gayo	-	-	8,59	8,59
Bukit	-	-	6,15	6,15
Wih Pesam	-	-	3,93	3,93
Bandar	-	-	4,70	4,70
Bener Kelipah	-	-	1,51	1,51
Syiah Utama	-	-	0,34	0,34
Mesidah	-	-	5,10	5,10
Permata	-	-	9,64	9,64
Bener Meriah	-	-	48,95	48,95

Lanjutan Tabel/*Continued Table* 5.2.1

Kecamatan Subdistrict	Kakao/Cocoa		Tebu/Sugar cane	
	2019	2020	2019	2020
(1)	(10)	(11)	(12)	(13)
Timang Gajah	0,06	0,06	-	-
Gajah Putih	0,22	0,22	-	-
Pintu Rime Gayo	0,15	0,15	-	-
Bukit	-	-	-	-
Wih Pesam	-	-	0,43	1,45
Bandar	-	-	-	-
Bener Kelipah	-	-	-	-
Syiah Utama	0,52	0,52	-	-
Mesidah	-	-	-	-
Permata	-	-	-	-
Bener Meriah	0,95	0,95	0,43	1,45

Lanjutan Tabel/*Continued Table 5.2.1*

Kecamatan Subdistrict	Teh/Tea		Tembakau/Tobacco	
	2019	2020	2019	2020
(1)	(14)	(15)	(16)	(17)
Timang Gajah	-	-	0,05	0,05
Gajah Putih	-	-	-	-
Pintu Rime Gayo	-	-	-	-
Bukit	-	-	-	-
Wih Pesam	-	-	-	-
Bandar	-	-	-	-
Bener Kelipah	-	-	-	-
Syiah Utama	-	-	-	-
Mesidah	-	-	-	-
Permata	-	-	0,07	0,07
Bener Meriah	-	-	0,12	0,12

Sumber/*Source*: Dinas Perkebunan Kabupaten Bener Meriah/*Plantation Office of Bener Meriah Regency*

Tabel
Table 5.2.2

Produksi Perkebunan Menurut Kecamatan dan Jenis Tanaman di Kabupaten Bener Meriah (ribu ton), 2019 dan 2020

Production of Estate by Subdistrict and Type of Crops in Bener Meriah Regency (thousand ton), 2019 and 2020

Kecamatan Subdistrict	Kelapa Sawit/Oil Palm		Kelapa/Coconut	
	2019	2020	2019	2020
(1)	(2)	(3)	(4)	(5)
Timang Gajah	-	-	-	-
Gajah Putih	-	-	-	-
Pintu Rime Gayo	0,65	0,0041	-	0,01
Bukit	-	-	-	-
Wih Pesam	-	-	-	-
Bandar	-	-	-	-
Bener Kelipah	-	-	-	-
Syiah Utama	-	-	-	-
Mesidah	-	-	-	-
Permata	-	-	-	-
Bener Meriah	0,65	0,0041	-	0,01

Lanjutan Tabel/*Continued Table* 5.2.2

Kecamatan Subdistrict	Karet/Rubber		Kopi/Coffee	
	2019	2020	2019	2020
(1)	(6)	(7)	(8)	(9)
Timang Gajah	-	-	0,35	0,35
Gajah Putih	-	-	0,26	0,26
Pintu Rime Gayo	-	-	0,43	0,43
Bukit	-	-	0,27	0,27
Wih Pesam	-	-	0,29	0,29
Bandar	-	-	0,31	0,31
Bener Kelipah	-	-	0,10	0,11
Syiah Utama	-	-	0,02	0,02
Mesidah	-	-	0,25	0,25
Permata	-	-	0,60	0,61
Bener Meriah	-	-	2,88	2,90

Lanjutan Tabel/*Continued Table* 5.2.2

Kecamatan Subdistrict	Kakao/Cocoa		Tebu/Sugar cane	
	2019	2020	2019	2020
(1)	(10)	(11)	(12)	(13)
Timang Gajah	-	0,20	-	-
Gajah Putih	0,04	0,14	-	-
Pintu Rime Gayo	0,02	0,02	0,03	-
Bukit	-	-	-	-
Wih Pesam	-	-	0,516	2,4
Bandar	-	-	-	-
Bener Kelipah	-	-	-	-
Syiah Utama	-	-	-	-
Mesidah	-	0,1	-	-
Permata	-	-	-	-
Bener Meriah	0,06	0,46	0,546	2,4

Lanjutan Tabel/*Continued Table* 5.2.2

Kecamatan Subdistrict	Teh/Tea		Tembakau/Tobacco	
	2019	2020	2019	2020
(1)	(14)	(15)	(16)	(17)
Timang Gajah	-	-	0,001	0,06
Gajah Putih	-	-	-	-
Pintu Rime Gayo	-	-	-	-
Bukit	-	-	-	-
Wih Pesam	-	-	-	-
Bandar	-	-	-	-
Bener Kelipah	-	-	-	-
Syiah Utama	-	-	-	-
Mesidah	-	-	-	-
Permata	-	-	0,002	-
Bener Meriah	-	-	0,003	0,06

Sumber/*Source*: Dinas Perkebunan Kabupaten Bener Meriah/*Plantation Office of Bener Meriah Regency*

Tabel
Table 5.2.3

Luas Tanaman Perkebunan (hektar) yang Menghasilkan, Belum Menghasilkan, Tua Rusak, & Jumlah Produksi (kuintal) Tanaman Kelapa Sawit Menurut Kecamatan di Kabupaten Bener Meriah, 2020
Planted Area (hectare) of Productive, Unproductive, Damaged, & Total Production (quintal) of Palm Tree by Sub-district in Bener Meriah Regency, 2020

Kecamatan Subdistrict	Luas Tanam (ha) Planted Area (ha)				Produksi (kuintal) Production (quintal)
	Belum Menghasilkan Unproductive Plant	Menghasilkan Producing	Tua Rusak Damaged	Jumlah Total	
(1)	(2)	(3)	(4)	(5)	
Timang Gajah	-	-	-	-	-
Gajah Putih	-	-	-	-	-
Pintu Rime Gayo	700	208	392	1 300	41,34
Bukit	-	-	-	-	-
Wih Pesam	-	-	-	-	-
Bandar	-	-	-	-	-
Bener Kelipah	-	-	-	-	-
Syiah Utama	-	-	-	-	-
Mesidah	-	-	-	-	-
Permata	-	-	-	-	-
Bener Meriah	700	208	392	1 300	41,34

Sumber/Source: Dinas Perkebunan Kabupaten Bener Meriah/Plantation Office of Bener Meriah Regency

Tabel
Table 5.2.4

Luas Tanaman Perkebunan (hektar) yang Menghasilkan, Belum Menghasilkan, Tua Rusak, & Jumlah Produksi (Ton) Tanaman Kopi Menurut Kecamatan di Kabupaten Bener Meriah, 2020
Planted Area (hectare) of Productive, Unproductive, Damaged, & Total Production (ton) of Coffee by Sub-district in Bener Meriah Regency, 2020

Kecamatan Subdistrict	Luas Tanam (ha) Planted Area (ha)				Jumlah Total	Produksi (ton) Production (ton)
	Belum Menghasilkan Unproductive Plant	Menghasilkan Producing	Tua Rusak Damaged			
(1)	(2)	(3)	(4)	(5)		
Timang Gajah	530	2 022	142	2 694	350	
Gajah Putih	87	2 091	193	2 371	260	
Pintu Rime Gayo	1 612	7 362	1 229	10 203	430	
Bukit	1 432	5 002	178	6 612	270	
Wih Pesam	480	3 095	25	3 600	290	
Bandar	638	3 296	218	4 152	310	
Bener Kelipah	87	1 004	72	1 163	110	
Syiah Utama	45	78	1	224	20	
Mesidah	867	1 195	360	2 422	250	
Permata	969	10 258	1 605	12 832	610	
Bener Meriah	6 847	35 403	4 023	46 273	2 900	

Sumber/Source: Dinas Perkebunan Kabupaten Bener Meriah/Plantation Office of Bener Meriah Regency

Tabel
Table 5.2.5

Luas Tanaman Perkebunan (hektar) yang Menghasilkan, Belum Menghasilkan, Tua Rusak, & Jumlah Produksi (kuintal) Tanaman Tembakau Menurut Kecamatan di Kabupaten Bener Meriah, 2020
Planted Area (hectare) of Productive, Unproductive, Damaged, & Total Production (quintal) of Tobacco by Sub-district in Bener Meriah Regency, 2020

Kecamatan Subdistrict	Luas Tanam (ha) Planted Area (ha)				Produksi (kuintal) Production (quintal)
	Belum Menghasilkan Unproductive Plant	Menghasilkan Producing	Tua Rusak Damaged	Jumlah Total	
(1)	(2)	(3)	(4)	(5)	
Timang Gajah	15	5	-	20	600
Gajah Putih	-	-	-	-	-
Pintu Rime Gayo	-	-	-	-	-
Bukit	-	-	-	-	-
Wih Pesam	3	2	-	5	-
Bandar	-	-	-	-	-
Bener Kelipah	-	-	-	-	-
Syiah Utama	-	-	-	-	-
Mesidah	-	-	-	-	-
Permata	36	14	-	50	-
Bener Meriah	54	21	-	75	600

Sumber/Source: Dinas Perkebunan Kabupaten Bener Meriah/Plantation Office of Bener Meriah Regency

Tabel
Table 5.2.6

Luas Tanaman Perkebunan (hektar) yang Menghasilkan, Belum Menghasilkan, Tua Rusak, & Jumlah Produksi (kuintal) Tanaman Cengkeh Menurut Kecamatan di Kabupaten Bener Meriah, 2020
Planted Area (hectare) of Productive, Unproductive, Damaged, & Total Production (quintal) of Clove by Sub-district in Bener Meriah Regency, 2020

Kecamatan Subdistrict	Luas Tanam (ha) Planted Area (ha)				Produksi (kuintal) Production (quintal)
	Belum Menghasilkan Unproductive Plant	Menghasilkan Producing	Tua Rusak Damaged	Jumlah Total	
(1)	(2)	(3)	(4)	(5)	
Timang Gajah	-	-	-	-	-
Gajah Putih	-	-	-	-	-
Pintu Rime Gayo	-	5	-	5	1
Bukit	-	-	-	-	-
Wih Pesam	-	-	-	-	-
Bandar	-	-	-	-	-
Bener Kelipah	-	-	-	-	-
Syiah Utama	-	-	-	-	-
Mesidah	-	-	-	-	-
Permata	-	-	-	-	-
Bener Meriah	-	5	-	5	1

Sumber/Source: Dinas Perkebunan Kabupaten Bener Meriah/Plantation Office of Bener Meriah Regency

Tabel
Table 5.2.7

Luas Tanaman Perkebunan (hektar) yang Menghasilkan, Belum Menghasilkan, Tua Rusak, & Jumlah Produksi (kuintal) Tanaman Kapuk Menurut Kecamatan di Kabupaten Bener Meriah, 2020
Planted Area (hectare) of Productive, Unproductive, Damaged, & Total Production (quintal) of Kapok Tree by Sub-district in Bener Meriah Regency, 2020

Kecamatan Subdistrict	Luas Tanam (ha) Planted Area (ha)				Produksi (kuintal) Production (quintal)
	Belum Menghasilkan Unproductive Plant	Menghasilkan Producing	Tua Rusak Damaged	Jumlah Total	
(1)	(2)	(3)	(4)	(5)	
Timang Gajah	-	-	-	-	-
Gajah Putih	-	-	-	-	-
Pintu Rime Gayo	-	-	-	-	-
Bukit	-	-	-	-	-
Wih Pesam	-	-	-	-	-
Bandar	-	-	-	-	-
Bener Kelipah	-	-	-	-	-
Syiah Utama	-	-	-	-	-
Mesidah	-	-	-	-	-
Permata	-	-	-	-	-
Bener Meriah	-	-	-	-	-

Sumber/Source: Dinas Perkebunan Kabupaten Bener Meriah/Plantation Office of Bener Meriah Regency

Tabel
Table 5.2.8

Luas Tanaman Perkebunan (hektar) yang Menghasilkan, Belum Menghasilkan, Tua Rusak, & Jumlah Produksi (kuintal) Tanaman Nilam Menurut Kecamatan di Kabupaten Bener Meriah, 2020
Planted Area (hectare) of Productive, Unproductive, Damaged, & Total Production (quintal) of Patchouli Plant by Sub-district in Bener Meriah Regency, 2020

Kecamatan Subdistrict	Luas Tanam (ha) Planted Area (ha)				Produksi (kuintal) Production (quintal)
	Belum Menghasilkan Unproductive Plant	Menghasilkan Producing	Tua Rusak Damaged	Jumlah Total	
(1)	(2)	(3)	(4)	(5)	
Timang Gajah	-	-	-	-	-
Gajah Putih	-	-	-	-	-
Pintu Rime Gayo	-	-	-	-	-
Bukit	-	-	-	-	-
Wih Pesam	-	-	-	-	-
Bandar	-	-	-	-	-
Bener Kelipah	-	-	-	-	-
Syiah Utama	-	-	-	-	-
Mesidah	-	-	-	-	-
Permata	-	-	-	-	-
Bener Meriah	-	-	-	-	-

Sumber/Source: Dinas Perkebunan Kabupaten Bener Meriah/Plantation Office of Bener Meriah Regency

Tabel
Table 5.2.9

Luas Tanaman Perkebunan (hektar) yang Menghasilkan, Belum Menghasilkan, Tua Rusak, & Jumlah Produksi (kuintal) Tanaman Pinang Menurut Kecamatan di Kabupaten Bener Meriah, 2020
Planted Area (hectare) of Productive, Unproductive, Damaged, & Total Production (quintal) of Areca Nut by Sub-district in Bener Meriah Regency, 2020

Kecamatan Subdistrict	Luas Tanam (ha) Planted Area (ha)				Produksi (kuintal) Production (quintal)
	Belum Menghasilkan Unproductive Plant	Menghasilkan Producing	Tua Rusak Damaged	Jumlah Total	
(1)	(2)	(3)	(4)	(5)	
Timang Gajah	3	3	15	21	2,4
Gajah Putih	14	50	20	84	20 271
Pintu Rime Gayo	7	10	10	27	38 150
Bukit	-	-	-	-	-
Wih Pesam	-	-	-	-	-
Bandar	-	-	-	-	-
Bener Kelipah	-	-	-	-	-
Syiah Utama	15	58	17	90	44,64
Mesidah	-	-	-	-	-
Permata	-	-	-	-	-
Bener Meriah	39	121	62	222	58 468,04

Sumber/Source: Dinas Perkebunan Kabupaten Bener Meriah/Plantation Office of Bener Meriah Regency

Tabel
Table 5.2.10

Luas Tanaman Perkebunan (hektar) yang Menghasilkan, Belum Menghasilkan, Tua Rusak, & Jumlah Produksi (kuintal) Tanaman Kunyit Menurut Kecamatan di Kabupaten Bener Meriah, 2020
Planted Area (hectare) of Productive, Unproductive, Damaged, & Total Production (quintal) of Turmeric by Sub-district in Bener Meriah Regency, 2020

Kecamatan Subdistrict	Luas Tanam (ha) Planted Area (ha)				Produksi (kuintal) Production (quintal)
	Belum Menghasilkan Unproductive Plant	Menghasilkan Producing	Tua Rusak Damaged	Jumlah Total	
(1)	(2)	(3)	(4)	(5)	
Timang Gajah	-	-	-	-	-
Gajah Putih	-	-	-	-	-
Pintu Rime Gayo	-	-	-	-	-
Bukit	-	-	-	-	-
Wih Pesam	-	-	-	-	-
Bandar	-	-	-	-	-
Bener Kelipah	-	-	-	-	-
Syiah Utama	-	-	-	-	-
Mesidah	-	-	-	-	-
Permata	-	-	-	-	-
Bener Meriah	-	-	-	-	-

Sumber/Source: Dinas Perkebunan Kabupaten Bener Meriah/Plantation Office of Bener Meriah Regency

Tabel
Table 5.2.11

Luas Tanaman Perkebunan (hektar) yang Menghasilkan, Belum Menghasilkan, Tua Rusak, & Jumlah Produksi (ton) Tanaman Tebu Menurut Kecamatan di Kabupaten Bener Meriah, 2020
Planted Area (hectare) of Productive, Unproductive, Damaged, & Total Production (ton) of Sugar Cane by Sub-district in Bener Meriah Regency, 2020

Kecamatan Subdistrict	Luas Tanam (ha) Planted Area (ha)				Produksi (ton) Production (ton)
	Belum Menghasilkan Unproductive Plant	Menghasilkan Producing	Tua Rusak Damaged	Jumlah Total	
(1)	(2)	(3)	(4)	(5)	
Timang Gajah	-	-	-	-	-
Gajah Putih	-	-	-	-	-
Pintu Rime Gayo	-	-	-	-	-
Bukit	-	-	-	-	-
Wih Pesam	-	145	-	145	1 885
Bandar	-	-	-	-	-
Bener Kelipah	-	-	-	-	-
Syiah Utama	-	-	-	-	-
Mesidah	-	-	-	-	-
Permata	-	-	-	-	-
Bener Meriah	-	145	-	145	1 885

Sumber/Source: Dinas Perkebunan Kabupaten Bener Meriah/Plantation Office of Bener Meriah Regency

Tabel 5.2.12
Table

Luas Tanaman Perkebunan (hektar) yang Menghasilkan, Belum Menghasilkan, Tua Rusak, & Jumlah Produksi (kuintal) Tanaman Casia Vera Wangi Menurut Kecamatan di Kabupaten Bener Meriah, 2020
Planted Area (hectare) of Productive, Unproductive, Damaged, & Total Production (quintal) of Cassiavera by Sub-district in Bener Meriah Regency, 2020

Kecamatan Subdistrict	Luas Tanam (ha) Planted Area (ha)				Produksi (kuintal) Production (quintal)
	Belum Menghasilkan Unproductive Plant	Menghasilkan Producing	Tua Rusak Damaged	Jumlah Total	
(1)	(2)	(3)	(4)	(5)	
Timang Gajah	7	-	5	12	7
Gajah Putih	16	-	11	27	-
Pintu Rime Gayo	35	-	7	42	6
Bukit	4	-	2	6	10
Wih Pesam	15	-	6	21	6,19
Bandar	1	-	5	6	10
Bener Kelipah	-	-	-	-	-
Syiah Utama	-	-	-	-	-
Mesidah	-	-	-	-	-
Permata	-	-	-	-	-
Bener Meriah	76	-	38	114	39,19

Sumber/Source: Dinas Perkebunan Kabupaten Bener Meriah/Plantation Office of Bener Meriah Regency

Tabel
Table 5.2.13

Luas Tanaman Perkebunan (hektar) yang Menghasilkan, Belum Menghasilkan, Tua Rusak, & Jumlah Produksi (kuintal) Tanaman Aren Menurut Kecamatan di Kabupaten Bener Meriah, 2020
Planted Area (hectare) of Productive, Unproductive, Damaged, & Total Production (quintal) of Sugar Palm by Sub-district in Bener Meriah Regency, 2020

Kecamatan Subdistrict	Luas Tanam (ha) Planted Area (ha)				Produksi (kuintal) Production (quintal)
	Belum Menghasilkan Unproductive Plant	Menghasilkan Producing	Tua Rusak Damaged	Jumlah Total	
(1)	(2)	(3)	(4)	(5)	
Timang Gajah	-	-	-	-	-
Gajah Putih	-	-	-	-	-
Pintu Rime Gayo	2	20	-	22	25,2
Bukit	-	15	-	15	4,4
Wih Pesam	-	-	-	-	-
Bandar	6	27	-	33	1,78
Bener Kelipah	-	-	-	-	-
Syiah Utama	2	25	-	27	2
Mesidah	1	10	-	11	2
Permata	-	-	-	-	-
Bener Meriah	11	97	-	108	35,38

Sumber/Source: Dinas Perkebunan Kabupaten Bener Meriah/Plantation Office of Bener Meriah Regency

Tabel 5.2.14
Table

Luas Tanaman Perkebunan (hektar) yang Menghasilkan, Belum Menghasilkan, Tua Rusak, & Jumlah Produksi (kuintal) Tanaman Lada Menurut Kecamatan di Kabupaten Bener Meriah, 2020
Planted Area (hectare) of Productive, Unproductive, Damaged, & Total Production (quintal) of Pepper by Sub-district in Bener Meriah Regency, 2020

Kecamatan Subdistrict	Luas Tanam (ha) Planted Area (ha)				Produksi (kuintal) Production (quintal)
	Belum Menghasilkan Unproductive Plant	Menghasilkan Producing	Tua Rusak Damaged	Jumlah Total	
(1)	(2)	(3)	(4)	(5)	
Timang Gajah	-	-	-	-	-
Gajah Putih	-	12	2	14	10
Pintu Rime Gayo	15	102	15	132	138
Bukit	-	-	-	-	-
Wih Pesam	1	-	-	1	1
Bandar	-	-	-	-	-
Bener Kelipah	-	-	-	-	-
Syiah Utama	-	-	-	-	-
Mesidah	5	52	3	60	0,2
Permata	-	-	-	-	-
Bener Meriah	21	166	20	207	149,2

Sumber/Source: Dinas Perkebunan Kabupaten Bener Meriah/Plantation Office of Bener Meriah Regency

Tabel
Table 5.2.15

Luas Tanaman Perkebunan (hektar) yang Menghasilkan, Belum Menghasilkan, Tua Rusak, & Jumlah Produksi (kuintal) Tanaman Jahe Menurut Kecamatan di Kabupaten Bener Meriah, 2020
Planted Area (hectare) of Productive, Unproductive, Damaged, & Total Production (quintal) of Ginger by Sub-district in Bener Meriah Regency, 2020

Kecamatan Subdistrict	Luas Tanam (ha) Planted Area (ha)				Produksi (kuintal) Production (quintal)
	Belum Menghasilkan Unproductive Plant	Menghasilkan Producing	Tua Rusak Damaged	Jumlah Total	
(1)	(2)	(3)	(4)	(5)	
Timang Gajah	-	-	-	-	-
Gajah Putih	-	-	-	-	-
Pintu Rime Gayo	-	-	-	-	-
Bukit	-	-	-	-	-
Wih Pesam	-	-	-	-	-
Bandar	-	-	-	-	-
Bener Kelipah	-	-	-	-	-
Syiah Utama	-	-	-	-	-
Mesidah	-	-	-	-	-
Permata	-	-	-	-	-
Bener Meriah	-	-	-	-	-

Sumber/Source: Dinas Perkebunan Kabupaten Bener Meriah/Plantation Office of Bener Meriah Regency

Tabel 5.2.16
Table

Luas Tanaman Perkebunan (hektar) yang Menghasilkan, Belum Menghasilkan, Tua Rusak, & Jumlah Produksi (kuintal) Tanaman Pala Menurut Kecamatan di Kabupaten Bener Meriah, 2020
Planted Area (hectare) of Productive, Unproductive, Damaged, & Total Production (quintal) of Nutmeg by Sub-district in Bener Meriah Regency, 2020

Kecamatan Subdistrict	Luas Tanam (ha) Planted Area (ha)				Produksi (kuintal) Production (quintal)
	Belum Menghasilkan Unproductive Plant	Menghasilkan Producing	Tua Rusak Damaged	Jumlah Total	
(1)	(2)	(3)	(4)	(5)	(6)
Timang Gajah	12	61	-	73	3
Gajah Putih	7	11	-	18	1
Pintu Rime Gayo	-	-	-	-	-
Bukit	-	-	-	-	-
Wih Pesam	-	-	-	-	-
Bandar	-	-	-	-	-
Bener Kelipah	-	-	-	-	-
Syiah Utama	-	-	-	-	-
Mesidah	-	-	-	-	-
Permata	-	-	-	-	-
Bener Meriah	19	72	-	91	4

Sumber/Source: Dinas Perkebunan Kabupaten Bener Meriah/Plantation Office of Bener Meriah Regency

Tabel
Table 5.2.17

Luas Tanaman Perkebunan (hektar) yang Menghasilkan, Belum Menghasilkan, Tua Rusak, & Jumlah Produksi (kuintal) Tanaman Kakao Menurut Kecamatan di Kabupaten Bener Meriah, 2020
Planted Area (hectare) of Productive, Unproductive, Damaged, & Total Production (quintal) of Cocoa by Sub-district in Bener Meriah Regency, 2020

Kecamatan Subdistrict	Luas Tanam (ha) Planted Area (ha)				Produksi (kuintal) Production (quintal)
	Belum Menghasilkan Unproductive Plant	Menghasilkan Producing	Tua Rusak Damaged	Jumlah Total	
(1)	(2)	(3)	(4)	(5)	
Timang Gajah	5	59	-	64	25,1
Gajah Putih	5	960	42	1 007	913
Pintu Rime Gayo	25	123	-	148	80,2
Bukit	-	-	-	-	-
Wih Pesam	7	35	-	42	-
Bandar	-	-	-	-	-
Bener Kelipah	-	-	-	-	-
Syiah Utama	-	47	5	52	18,3
Mesidah	15	50	-	65	8
Permata	-	-	-	-	-
Bener Meriah	57	1 274	47	1 378	1 044,6

Sumber/Source: Dinas Perkebunan Kabupaten Bener Meriah/Plantation Office of Bener Meriah Regency

Tabel 5.2.18 Luas Tanaman Perkebunan (hektar) yang Menghasilkan, Belum Menghasilkan, Tua Rusak, & Jumlah Produksi (kuintal) Tanaman Kemiri Menurut Kecamatan di Kabupaten Bener Meriah, 2020
Planted Area (hectare) of Productive, Unproductive, Damaged, & Total Production (quintal) of Candlenut by Sub-district in Bener Meriah Regency, 2020

Kecamatan Subdistrict	Luas Tanam (ha) Planted Area (ha)				Produksi (kuintal) Production (quintal)
	Belum Menghasilkan Unproductive Plant	Menghasilkan Producing	Tua Rusak Damaged	Jumlah Total	
(1)	(2)	(3)	(4)	(5)	
Timang Gajah	-	-	-	-	-
Gajah Putih	3	29	-	32	7,2
Pintu Rime Gayo	5	87	-	92	23,5
Bukit	-	-	-	-	-
Wih Pesam	-	1	-	1	0,86
Bandar	-	-	-	-	-
Bener Kelipah	-	-	-	-	-
Syiah Utama	-	32	-	32	18,4
Mesidah	2	6	-	8	9,5
Permata	-	-	-	-	-
Bener Meriah	10	155	-	165	59,46

Sumber/Source: Dinas Perkebunan Kabupaten Bener Meriah/Plantation Office of Bener Meriah Regency

5.3 TANAMAN PANGAN FOOD CROPS

TABEL 5.3.1 Luas Panen, Produktivitas, dan Produksi Padi Sawah Menurut Kecamatan (ha) di Kabupaten Bener Meriah, 2020
Harvested Area, Productivity, dan Production of Paddy by Subdistrict (ha) in Bener Meriah Regency, 2020

Kecamatan Subdistrict	Luas Panen (ha) Harvested Area (ha)	Produktivitas (ton/ha) Productivity (ton/ha)	Produksi (ton) Production (ton)
(1)	(2)	(3)	(4)
Timang Gajah
Gajah Putih
Pintu Rime Gayo
Bukit
Wih Pesam
Bandar
Bener Kelipah
Syiah Utama
Mesidah
Permata
Bener Meriah	395,00	1 239	2 162

Sumber/Source: BPS, Laporan Statistik Pertanian (SP) Tanaman Pangan/BPS-Statistics Indonesia, Agriculture Statistic Report of Food Crops

Tabel
Table 5.3.2

Luas Tanam (hektar) & Luas Panen (hektar) Tanaman Palawija Menurut Kecamatan di Kabupaten Bener Meriah, 2020
Planted Area (hectare) & Harvested Area (hectare) of Coarse Grains, Pulses, Roots & Tuber by Sub-district in Bener Meriah Regency, 2020

Kecamatan Subdistrict	Jagung Maize		Kedelai Soybean	
	Luas Tanam (ha) Planted Area (ha)	Luas Panen (ha) Harvested Area (ha)	Luas Tanam (ha) Planted Area (ha)	Luas Panen (ha) Harvested Area (ha)
(1)	(2)	(3)	(4)	(5)
Timang Gajah	25,0	6,0	0,0	0,0
Gajah Putih	16,4	0,0	0,0	0,0
Pintu Rime Gayo	45,0	26,0	0,0	0,0
Bukit	2,0	2,0	0,0	0,0
Wih Pesam	2,0	3,0	0,0	0,0
Bandar	0,0	0,0	0,0	0,0
Bener Kelipah	0,0	0,0	0,0	0,0
Syiah Utama	155,0	66,0	0,0	0,0
Mesidah	6,0	0,0	0,0	0,0
Permata	5,0	2,0	0,0	0,0
Bener Meriah	256,4	105,0	0,0	0,0

Lanjutan Tabel/*Continued Table* 5.3.2

Kecamatan Subdistrict	Ubi Kayu Cassava		Ubi Jalar Sweet Potato	
	Luas Tanam (ha) Planted Area (ha)	Luas Panen (ha) Harvested Area (ha)	Luas Tanam (ha) Planted Area (ha)	Luas Panen (ha) Harvested Area (ha)
(1)	(6)	(7)	(8)	(9)
Timang Gajah	0,0	0,0	39,4	32,4
Gajah Putih	2,0	2,0	9,7	9,7
Pintu Rime Gayo	0,0	0,0	0,0	0,0
Bukit	4,0	7,0	3,0	5,0
Wih Pesam	7,1	5,1	5,0	5,0
Bandar	3,0	2,0	4,0	2,0
Bener Kelipah	1,0	0,0	10,0	1,0
Syiah Utama	0,0	0,0	2,0	2,0
Mesidah	0,0	0,0	0,0	0,0
Permata	9,0	9,0	18,0	15,0
Bener Meriah	26,1	25,1	91,1	72,1

Lanjutan Tabel/Continued Table 5.3.2

Kecamatan Subdistrict	Kacang Tanah Peanut	
	Luas Tanam (ha) Planted Area (ha)	Luas Panen (ha) Harvested Area (ha)
(1)	(6)	(7)
Timang Gajah	0,0	0,0
Gajah Putih	1,0	1,0
Pintu Rime Gayo	0,0	0,0
Bukit	0,0	0,0
Wih Pesam	0,0	0,0
Bandar	0,0	0,0
Bener Kelipah	0,0	0,0
Syiah Utama	3,0	3,0
Mesidah	0,0	0,0
Permata	0,0	0,0
Bener Meriah	4,0	4,0

Sumber/Source: BPS, Laporan Statistik Pertanian (SP) Tanaman Pangan/BPS-Statistics Indonesia, Agriculture Statistic Report of Food Crops

5.4 KEHUTANAN FORESTRY

Tabel 5.4.1 **Luas Kawasan Hutan dan Konservasi Perairan¹ Menurut Kecamatan (ha) di Kabupaten Bener Meriah, 2020**
Extent of Forest Area, Inland Water, Coastal, and Marine Ecosystem¹ by Subdistricts (ha), 2020

Kecamatan <i>Subdistrict</i>	Tahun SK <i>Year of Decree</i>	Luas Kawasan Hutan dan Konservasi Perairan <i>Extent of Forest Area, Inland Water, Coastal, and Marine Ecosystem</i>		
		Hutan Lindung <i>Protection Forest</i>	Suaka Alam dan Pelestarian Alam <i>Sanctuary Reserve and Nature Conservation Area</i>	Hutan Produksi Terbatas <i>Limited Production Forest</i>
(1)	(2)	(3)	(4)	(5)
Timang Gajah	2018	9 959,71	-	-
Gajah Putih	2018	5 921,19	-	-
Pintu Rime Gayo	2018	2 871,99	-	-
Bukit	2018	84,15	-	-
Wih Pesam	2018	694,1	-	-
Bandar	2018	-	-	-
Bener Kelipah	-	-	-	-
Syiah Utama	2018	640,51	41,72	-
Mesidah	2018	7 193,06	-	-
Permata	2018	3 344,45	-	-
Bener Meriah		30 709,16	41,72	-

Lanjutan Tabel/*Continued Table 5.4.1*

Kecamatan <i>Subdistrict</i>	Tahun SK <i>Year of Decree</i>	Luas Kawasan Hutan dan Konservasi Perairan <i>Extent of Forest Area, Inland Water, Coastal, and Marine Ecosystem</i>		
		Hutan Produksi Tetap <i>Permanent Production Forest</i>	Hutan Produksi Dapat dikonversi <i>Convertible Production Forest</i>	Jumlah Luas Hutan dan Perairan <i>Total Forest Area and Water Area</i>
(1)	(2)	(6)	(7)	(8)
Timang Gajah	2018	-	-	9 959,71
Gajah Putih	2018	-	-	5 921,19
Pintu Rime Gayo	2018	1 463	-	5 743,98
Bukit	2018	59,53	-	144,08
Wih Pesam	2018	-	-	694,1
Bandar	2018	-	-	-
Bener Kelipah	-	-	-	-
Syiah Utama	2018	12 434,39	-	13 116,11
Mesidah	2018	2 931,56	-	10 124,62
Permata	2018	4 279,28	-	7 623,73
Bener Meriah		21 167,76	-	53 327,52

Catatan/*Note*: Luas Kawasan Hutan hanya yang termasuk wilayah Kesatuan Pengelolaan Hutan Wilayah II Kabupaten Bener Meriah/
The Forest Area is only included in the Forest Management Region II Bener Meriah Regency

Sumber/*Source*: Kesatuan Pengelolaan Hutan Wilayah II Kabupaten Bener Meriah/*Forest Management Unit Region II Bener Meriah Regency*

Lanjutan Tabel/Continued Table 5.4.1

Kecamatan Subdistrict	Tahun SK Year of Decree	Luas Kawasan Hutan dan Konservasi Perairan Extent of Forest Area, Inland Water, Coastal, and Marine Ecosystem		
		Hutan Lindung Protection Forest	Suaka Alam dan Pelestarian Alam Sanctuary Reserve and Nature Conservation Area	Hutan Produksi Terbatas Limited Production Forest
(1)	(2)	(3)	(4)	(5)
Timang Gajah	2015	1 229,5	-	-
Gajah Putih	2015	3 866,2	-	-
Pintu Rime Gayo	2015	1 462,4	-	-
Bukit	2015	3 028,0	-	-
Wih Pesam	2015	864,3	-	-
Bandar	2015	1 843,5	-	-
Bener Kelipah	-	-	-	-
Syiah Utama	2015	36 620,4	-	-
Mesidah	2015	14 414,6	-	-
Permata	2015	4 255,6	-	-
Bener Meriah		67 584,5	-	-

Lanjutan Tabel/Continued Table 5.4.1

Kecamatan Subdistrict	Tahun SK Year of Decree	Luas Kawasan Hutan dan Konservasi Perairan Extent of Forest Area, Inland Water, Coastal, and Marine Ecosystem		
		Hutan Produksi Tetap Permanent Production Forest	Hutan Produksi Dapat dikonversi Convertible Production Forest	Jumlah Luas Hutan dan Perairan Total Forest Area and Water Area
(1)	(2)	(6)	(7)	(8)
Timang Gajah	2015	1 229,5	-	-
Gajah Putih	2015	3 866,2	-	-
Pintu Rime Gayo	2015	1 462,4	-	-
Bukit	2015	3 028,0	-	-
Wih Pesam	2015	864,3	-	-
Bandar	2015	1 843,5	-	-
Bener Kelipah	-	-	-	-
Syiah Utama	2015	36 620,4	-	-
Mesidah	2015	14 414,6	-	-
Permata	2015	4 255,6	-	-
Bener Meriah		67 584,5	-	-

Catatan/Note: Luas Kawasan Hutan hanya yang termasuk wilayah Kesatuan Pengelolaan Hutan Wilayah III Kabupaten Bener Meriah/
The Forest Area is only included in the Forest Management Region II Bener Meriah Regency

Sumber/Source: Kesatuan Pengelolaan Hutan Wilayah III Kabupaten Bener Meriah/Forest Management Unit Region II Bener Meriah
Regency

Tabel
Table 5.4.2**Produksi Kayu Hutan Menurut Jenis Produksi (m³) di
Kabupaten Bener Meriah, 2011-2020**
*Timber Production by Type of Product (m³) in Bener Meriah
Regency, 2011-2020*

Tahun Year	Kayu Bulat Logs	Kayu Gergajian Sawn Timber	Kayu Lapis Plywood
(1)	(2)	(3)	(4)
2011
2012
2013
2014
2015
2016
2017
2018
2019
2020

Sumber/Source: Kesatuan Pengelolaan Hutan Wilayah II dan III Kabupaten Bener Meriah/Forest Management Unit Region II and III \ Bener Meriah Regency

**5.5 PETERNAKAN
LIVESTOCK**

Tabel 5.5.1 Populasi Ternak Menurut Kecamatan dan Jenis Ternak (ekor) di Kabupaten Bener Meriah, 2019 dan 2020
Table 5.5.1 Livestock Population by Subdistrict and Kind of Livestock (heads) in Bener Meriah Regency, 2019 and 2020

Kecamatan Subdistrict	Sapi Perah/Dairy Cattle		Sapi Potong/Beef Cattle	
	2019	2020	2019	2020
(1)	(2)	(3)	(4)	(5)
Timang Gajah	-	...	482	...
Gajah Putih	-	...	355	...
Pintu Rime Gayo	-	...	707	...
Bukit	2	...	554	...
Wih Pesam	-	...	456	...
Bandar	-	...	487	...
Bener Kelipah	-	...	9	...
Syiah Utama	-	...	409	...
Mesidah	-	917
Permata	-	...	127	...
Bener Meriah	2	...	4 503	...

Lanjutan Tabel/*Continued Table* 5.5.1

Kecamatan Subdistrict	Kerbau/ Buffalo		Kuda/Horse	
	2019	2020	2019	2020
(1)	(6)	(7)	(8)	(9)
Timang Gajah	805	...	9	...
Gajah Putih	1 225	...	6	...
Pintu Rime Gayo	275	...	-	...
Bukit	777	...	168	...
Wih Pesam	-	...	182	...
Bandar	382	...	32	...
Bener Kelipah	117	...	24	...
Syiah Utama	484	...	6	...
Mesidah	1 196	...	38	...
Permata	124	...	9	...
Bener Meriah	5 385	...	474	...

Lanjutan Tabel/*Continued Table 5.5.1*

Kecamatan Subdistrict	Kambing/Goat		Domba/Sheep		Babi/Pig	
	2019	2020	2019	2020	2019	2020
(1)	(10)	(11)	(12)	(13)	(14)	(15)
Timang Gajah	81	...	641	...	-	...
Gajah Putih	51	...	754	...	-	...
Pintu Rime Gayo	667	...	898	...	-	...
Bukit	355	...	1 132	...	-	...
Wih Pesam	327	...	966	...	-	...
Bandar	167	...	1 015	...	-	...
Bener Kelipah	52	...	273	...	-	...
Syiah Utama	21	...	364	...	-	...
Mesidah	25	136	-
Permata	69	...	353	...	-	...
Bener Meriah	1 815	...	6 532	...	-	...

Sumber/*Source*: Dinas Peternakan & Perikanan Kab. Bener Meriah/*Animal Husbandry & Fishery Office of Bener Meriah Regency*

Tabel 5.5.2 **Populasi Unggas Menurut Kecamatan dan Jenis Unggas (ekor) di Kabupaten Bener Meriah, 2018 dan 2019**
Poultry Population by Subdistrict and Kind of Poultry (heads) in Bener Meriah Regency, 2018 and 2019

Kecamatan Subdistrict	Ayam Kampung Native Chicken		Ayam Petelur Layer	
	2019	2020	2019	2020
(1)	(2)	(3)	(4)	(5)
Timang Gajah	10 287	...	-	...
Gajah Putih	7 953	...	-	...
Pintu Rime Gayo	1 853	...	-	...
Bukit	4 471	...	-	...
Wih Pesam	5 360	...	-	...
Bandar	15 575	...	-	...
Bener Kelipah	3 647	...	-	...
Syiah Utama	2 085	...	-	...
Mesidah	2 478	...	-	...
Permata	4 098	...	-	...
Bener Meriah	57 807	...	-	...

Lanjutan Tabel/*Continued Table* 5.5.2

Kecamatan Subdistrict	Ayam Pedaging Broiler		Itik/Itik Manila Duck	
	2019	2020	2019	2020
(1)	(6)	(7)	(8)	(9)
Timang Gajah	2 008	...	1 676	...
Gajah Putih	8 882	...	1 840	...
Pintu Rime Gayo	3 251	...	1 053	...
Bukit	13 375	...	3 342	...
Wih Pesam	10 489	...	1 063	...
Bandar	13 761	...	3 871	...
Bener Kelipah	1 081	...	1 248	...
Syiah Utama	1 030	...	1 075	...
Mesidah	-	...	709	...
Permata	2 556	...	1 565	...
Bener Meriah	56 433	...	17 442	...

Sumber/*Source*: Dinas Peternakan & Perikanan Kab. Bener Meriah/*Animal Husbandry & Fishery Office of Bener Meriah Regency*

Tabel
Table 5.5.3**Produksi Daging Ternak Menurut Kecamatan dan Jenis Ternak (kg) di Kabupaten Bener Meriah, 2019 dan 2020**
Meat Production by Subdistrict and Kind of Livestock (kg) in Bener Meriah Rgency, 2019 and 2020

Kecamatan Subdistrict	Sapi/Beef Cattle		Kerbau/Buffalo	
	2019	2020	2019	2020
(1)	(2)	(3)	(4)	(5)
Timang Gajah
Gajah Putih
Pintu Rime Gayo
Bukit
Wih Pesam
Bandar
Bener Kelipah
Syiah Utama
Mesidah
Permata
Bener Meriah	36 483,75	...	79 315,5	...

Lanjutan Tabel/*Continued Table* 5.5.3

Kecamatan Subdistrict	Kuda/Horse		Kambing/Goat	
	2019	2020	2019	2020
(1)	(6)	(7)	(8)	(9)
Timang Gajah	-
Gajah Putih	-
Pintu Rime Gayo	-
Bukit	-
Wih Pesam	-
Bandar	-
Bener Kelipah	-
Syiah Utama	-
Mesidah	-
Permata	-
Bener Meriah	-	...	825	...

Lanjutan Tabel/*Continued Table 5.5.3*

Kecamatan Subdistrict	Domba/Sheep		Babi/Pig	
	2019	2020	2019	2020
(1)	(10)	(11)	(12)	(13)
Timang Gajah	-	...
Gajah Putih	-	...
Pintu Rime Gayo	-	...
Bukit	-	...
Wih Pesam	-	...
Bandar	-	...
Bener Kelipah	-	...
Syiah Utama	-	...
Mesidah	-	...
Permata	-	...
Bener Meriah	454,5	...	-	...

Sumber/*Source*: Dinas Peternakan & Perikanan Kab. Bener Meriah/*Animal Husbandry & Fishery Office of Bener Meriah Regency*

Tabel 5.5.4 **Produksi Daging Unggas Menurut Kecamatan dan Jenis Unggas (kg) di Kabupaten Bener Meriah, 2019 dan 2020**
Poultry Meat Production by Subdistrict and Kind of Poultry (kg) in Bener Meriah Regency, 2019 and 2020

Kecamatan Subdistrict	Ayam Kampung Native Chicken		Ayam Petelur Layer	
	2019	2020	2019	2020
(1)	(2)	(3)	(4)	(5)
Timang Gajah
Gajah Putih
Pintu Rime Gayo
Bukit
Wih Pesam
Bandar
Bener Kelipah
Syiah Utama
Mesidah
Permata
Bener Meriah	82 571,5	...	54 306,18	...

Lanjutan Tabel/*Continued Table* 5.5.4

Kecamatan Subdistrict	Ayam Pedaging Broiler		Itik/Itik Manila Duck	
	2019	2020	2019	2020
(1)	(6)	(7)	(8)	(9)
Timang Gajah
Gajah Putih
Pintu Rime Gayo
Bukit
Wih Pesam
Bandar
Bener Kelipah
Syiah Utama
Mesidah
Permata
Bener Meriah	165 222,76

Sumber/*Source*: Dinas Peternakan & Perikanan Kab. Bener Meriah/*Animal Husbandry & Fishery Office of Bener Meriah Regency*

Tabel 5.5.5 Jumlah Ternak yang Dipotong (ekor) pada Rumah Potong Hewan Menurut Kecamatan di Kabupaten Bener Meriah, 2019 dan 2020
Number of Livestock (heads) Slaughtered ob Slaughter House by Sub-district in Bener Meriah Regency, 2019 and 2020

Kecamatan Subdistrict	Sapi Perah Dairy Cattle		Sapi Potong Beef Cattle	
	2019	2020	2019	2020
(1)	(2)	(3)	(4)	(5)
Timang Gajah	-	-	75	101
Gajah Putih	-	-	4	29
Pintu Rime Gayo	-	-	4	20
Bukit	-	-	255	103
Wih Pesam	-	-	49	89
Bandar	-	-	60	103
Bener Kelipah	-	-	4	11
Syiah Utama	-	-	-	2
Mesidah	-	-	-	-
Permata	-	-	14	31
Bener Meriah	-	-	465	489

Lanjutan Tabel/*Continued Table* 5.5.5

Kecamatan Subdistrict	Kerbau Buffalo		Kuda Horse	
	2019	2020	2019	2020
(1)	(6)	(7)	(8)	(9)
Timang Gajah	95	123	-	-
Gajah Putih	7	35	-	-
Pintu Rime Gayo	17	43	-	-
Bukit	275	130	-	-
Wih Pesam	98	123	-	-
Bandar	91	152	-	-
Bener Kelipah	18	17	-	-
Syiah Utama	-	3	-	-
Mesidah	-	-	-	-
Permata	21	41	-	-
Bener Meriah	622	667	-	-

Lanjutan Tabel/Continued Table 5.5.5

Kecamatan Subdistrict	Kambing Goat		Domba Sheep	
	2019	2020	2019	2020
(1)	(6)	(7)	(8)	(9)
Timang Gajah	120	170	32	73
Gajah Putih	109	123	25	49
Pintu Rime Gayo	41	61	20	40
Bukit	302	607	169	333
Wih Pesam	159	239	39	76
Bandar	167	362	139	170
Bener Kelipah	11	26	7	16
Syiah Utama	3	5	1	-
Mesidah	7	10	2	5
Permata	9	11	19	25
Bener Meriah	928	1 614	453	787

Sumber/Source: Dinas Peternakan & Perikanan Kab. Bener Meriah/Animal Husbandry & Fishery Office of Bener Meriah Regency

5.6 PERIKANAN FISHERY

Tabel 5.6.1 **Produksi dan Nilai Produksi Perikanan Tangkap Menurut Kecamatan dan Jenis Penangkapan di Kabupaten Bener Meriah, 2020**
Production and Production Value of Fish Capture by Subdistricts and Type of Captures, 2020

Kecamatan Subdistrict	Perikanan Tangkap di Laut <i>Marine Capture Fisheries</i>		Perikanan Perairan Umum Daratan <i>Inland Open Water Capture Fisheries</i>	
	Volume <i>Volume</i> (Ton)	Nilai <i>Value</i> (000 Rp)	Volume <i>Volume</i> (Ton)	Nilai <i>Value</i> (000 Rp)
(1)	(2)	(3)	(4)	(5)
Timang Gajah	-	-	-	-
Gajah Putih	-	-	-	-
Pintu Rime Gayo	-	-	1,12	60 000
Bukit	-	-	-	-
Wih Pesam	-	-	-	-
Bandar	-	-	-	-
Bener Kelipah	-	-	-	-
Syiah Utama	-	-	-	-
Mesidah	-	-	-	-
Permata	-	-	-	-
Bener Meriah	-	-	1,12	60 000

Lanjutan Tabel/Continued Table 5.6.1

Kecamatan Subdistrict	Perikanan Tangkap Fish Capture	
	Volume Volume (Ton)	Nilai Value (000 Rp)
(1)	(6)	(7)
Timang Gajah	-	-
Gajah Putih	-	-
Pintu Rime Gayo	1,12	60 000
Bukit	-	-
Wih Pesam	-	-
Bandar	-	-
Bener Kelipah	-	-
Syiah Utama	-	-
Mesidah	-	-
Permata	-	-
Bener Meriah	1,12	60 000

Sumber/Source: Dinas Peternakan & Perikanan Kab. Bener Meriah/Animal Husbandry & Fishery Office of Bener Meriah Regency

Tabel
Table 5.6.2

Produksi dan Nilai Produksi Perikanan Budidaya Menurut Kecamatan dan Jenis Budidaya di Kabupaten Bener Meriah, 2020
Production and Production Value of Aquaculture by Subdistricts and Type of Culture in Bener Meriah Regency, 2020

Kecamatan Subdistrict	Jaring Apung Laut Marine Floating Net		Jaring Apung Tawar Freshwater Floating Net	
	Volume Volume (Ton)	Nilai Value (000 Rp)	Volume Volume (Ton)	Nilai Value (000 Rp)
(1)	(2)	(3)	(4)	(5)
Timang Gajah	-	-	-	-
Gajah Putih	-	-	-	-
Pintu Rime Gayo	-	-	-	-
Bukit	-	-	-	-
Wih Pesam	-	-	-	-
Bandar	-	-	-	-
Bener Kelipah	-	-	-	-
Syiah Utama	-	-	-	-
Mesidah	-	-	-	-
Permata	-	-	-	-
Bener Meriah	-	-	-	-

Lanjutan Tabel/*Continued Table* 5.6.2

Kecamatan Subdistrict	Jaring Tancap Tawar Freshwater Pen Culture		Karamba Cage	
	Volume Volume (Ton)	Nilai Value (000 Rp)	Volume Volume (Ton)	Nilai Value (000 Rp)
(1)	(6)	(7)	(8)	(9)
Timang Gajah	-	-	-	-
Gajah Putih	-	-	-	-
Pintu Rime Gayo	-	-	-	-
Bukit	-	-	-	-
Wih Pesam	-	-	-	-
Bandar	-	-	-	-
Bener Kelipah	-	-	-	-
Syiah Utama	-	-	-	-
Mesidah	-	-	-	-
Permata	-	-	-	-
Bener Meriah	-	-	-	-

Sumber/*Source*: Dinas Peternakan & Perikanan Kab. Bener Meriah/*Animal Husbandry & Fishery Office of Bener Meriah Regency*

Lanjutan Tabel/Continued Table 5.6.2

Kecamatan Subdistrict	Kolam Air Deras <i>Running Freshwater Pond</i>		Kolam Air Tenang <i>Quiet Freshwater Pond</i>	
	Volume Volume (Ton)	Nilai Value (000 Rp)	Volume Volume (Ton)	Nilai Value (000 Rp)
(1)	(10)	(11)	(12)	(13)
Timang Gajah	-	-	27,2	680 000
Gajah Putih	-	-	9,2	230 000
Pintu Rime Gayo	-	-	19,3	482 500
Bukit	-	-	34,8	870 000
Wih Pesam	-	-	9,9	247 500
Bandar	-	-	14,9	372 500
Bener Kelipah	-	-	6,0	150 000
Syiah Utama	-	-	2,4	600 000
Mesidah	-	-	16,1	402 500
Permata	-	-	14,3	357 500
Bener Meriah	-	-	54,1	4 392 500

Lanjutan Tabel/Continued Table 5.6.2

Kecamatan Subdistrict	Laut Lainnya Other Marine Culture		Minapadi Sawah Rice Fish	
	Volume Volume (Ton)	Nilai Value (000 Rp)	Volume Volume (Ton)	Nilai Value (000 Rp)
(1)	(14)	(15)	(16)	(17)
Timang Gajah	-	-	-	-
Gajah Putih	-	-	-	-
Pintu Rime Gayo	-	-	-	-
Bukit	-	-	-	-
Wih Pesam	-	-	-	-
Bandar	-	-	-	-
Bener Kelipah	-	-	-	-
Syiah Utama	-	-	-	-
Mesidah	-	-	-	-
Permata	-	-	-	-
Bener Meriah	-	-	-	-

Lanjutan Tabel/*Continued Table* 5.6.2

Kecamatan <i>Subdistrict</i>	Rumput Laut <i>Sea Weed</i>		Tambak Intensif <i>Intensive Brackishwater Pond</i>	
	Volume <i>Volume</i> (Ton)	Nilai <i>Value</i> (000 Rp)	Volume <i>Volume</i> (Ton)	Nilai <i>Value</i> (000 Rp)
(1)	(18)	(19)	(20)	(21)
Timang Gajah	-	-	-	-
Gajah Putih	-	-	-	-
Pintu Rime Gayo	-	-	-	-
Bukit	-	-	-	-
Wih Pesam	-	-	-	-
Bandar	-	-	-	-
Bener Kelipah	-	-	-	-
Syiah Utama	-	-	-	-
Mesidah	-	-	-	-
Permata	-	-	-	-
Bener Meriah	-	-	-	-

Lanjutan Tabel/Continued Table 5.6.2

Kecamatan Subdistrict	Tambak Sederhana Traditional Brackishwater Pond		Tambak Semi Intensif/Semi Intensive Brackishwater Pond	
	Volume Volume (Ton)	Nilai Value (000 Rp)	Volume Volume (Ton)	Nilai Value (000 Rp)
(1)	(22)	(23)	(24)	(25)
Timang Gajah	-	-	-	-
Gajah Putih	-	-	-	-
Pintu Rime Gayo	-	-	-	-
Bukit	-	-	-	-
Wih Pesam	-	-	-	-
Bandar	-	-	-	-
Bener Kelipah	-	-	-	-
Syiah Utama	-	-	-	-
Mesidah	-	-	-	-
Permata	-	-	-	-
Bener Meriah	-	-	-	-

Lanjutan Tabel/*Continued Table* 5.6.2

Kabupaten/Kota <i>Regency/Municipality</i>	Jumlah <i>Total</i>	
	Volume <i>Volume</i> (Ton)	Nilai <i>Value</i> (000 Rp)
(1)	(26)	(27)
Timang Gajah	27,2	680 000
Gajah Putih	9,2	230 000
Pintu Rime Gayo	19,3	482 500
Bukit	34,8	870 000
Wih Pesam	9,9	247 500
Bandar	14,9	372 500
Bener Kelipah	6,0	150 000
Syiah Utama	2,4	600 000
Mesidah	16,1	402 500
Permata	14,3	357 500
Bener Meriah	54,1	4 392 500

Sumber/*Source*: Dinas Peternakan & Perikanan Kab. Bener Meriah/*Animal Husbandry & Fishery Office of Bener Meriah Regency*

Tabel
Table 5.6.3

Luas Areal (hektar) Usaha Perikanan Budidaya dan Usaha Perikanan di Perairan Umum di Kabupaten Bener Meriah, 2020
Total Area (hectare) for Cultured Fisheries and Open Water Fishing by Sub-district in Bener Meriah Regency, 2020

Kecamatan Subdistrict	Budidaya Cultured Fisheries			Perairan Umum Open Waters		
	Tambak Brackish Water Pond	Kolam Fresh-water Pond	Sawah Paddy Field	Danau Lake	Waduk Man-made Water Reservoir	Sungai River
(1)	(2)	(3)	(4)	(5)	(6)	(7)
Timang Gajah	-	-	-	-	-	-
Gajah Putih	-	-	-	-	-	-
Pintu Rime Gayo	-	-	-	-	-	-
Bukit	-	-	-	-	-	-
Wih Pesam	-	-	-	-	-	-
Bandar	-	-	-	-	-	-
Bener Kelipah	-	-	-	-	-	-
Syiah Utama	-	-	-	-	-	-
Mesidah	-	-	-	-	-	-
Permata	-	-	-	-	-	-
Bener Meriah	-	-	-	-	-	-

Sumber/Source: Dinas Peternakan & Perikanan Kab. Bener Meriah/Animal Husbandry & Fishery Office of Bener Meriah Regency

Tabel
Table 5.6.4**Jumlah Rumah Tangga Perikanan Tangkap Menurut Kecamatan dan Subsektor di Kabupaten Bener Meriah, 2019-2020**
Number of Fisherman Households by Sub-district and Subsector in Bener Meriah Regency, 2019-2020

Kecamatan Subdistrict	-Perikanan Laut Marine Fisheries		Perairan Umum Freshwater Fisheries		Jumlah Total	
	2019	2020	2019	2020	2019	2020
(1)	(2)	(3)	(4)	(5)	(6)	(7)
Timang Gajah	-	-	-	-	-	-
Gajah Putih	-	-	-	-	-	-
Pintu Rime Gayo	-	-	-	-	-	-
Bukit	-	-	-	-	-	-
Wih Pesam	-	-	-	-	-	-
Bandar	-	-	-	-	-	-
Bener Kelipah	-	-	-	-	-	-
Syiah Utama	-	-	7	8	7	8
Mesidah	-	-	-	-	-	-
Permata	-	-	-	-	-	-
Bener Meriah	-	-	-	-	-	-

Sumber/Source: Dinas Peternakan & Perikanan Kab. Bener Meriah/Animal Husbandry & Fishery Office of Bener Meriah Regency

Tabel
Table 5.6.5

Produksi (ton) Ikan di Perairan Umum Menurut Jenis Ikan di Kabupaten Bener Meriah, 2020
Fish Production (ton) on Open Water by Type of Fish in Bener Meriah Regency, 2020

Jenis Ikan <i>Type of Fish</i>	Kwartal <i>Quartile</i>				Jumlah <i>Total</i>
	I	II	III	IV	
(1)	(2)	(3)	(4)	(5)	(6)
Mas/ Cyprinus Carpio	-	-	-	-	-
Tawes/Puntius Javanicus	-	-	-	-	-
Mujahir/Mujair	-	-	-	-	-
Nila/Nilw Tilapia	-	-	-	-	-
Sepat/Snakeskin Gourami	-	-	-	-	-
Gabus/Channa Striata	-	-	-	-	-
Lele/Catfish	-	-	-	-	-
Depik/Rasbora Tawarensis	-	-	-	-	-
Ikan Jurung/Kerling	0,3	0,2	0,5	0,12	1,12
Bener Meriah	0,3	0,2	0,5	0,12	1,12

Sumber/Source: Dinas Peternakan & Perikanan Kab. Bener Meriah/Animal Husbandry & Fishery Office of Bener Meriah Regency

Tabel
Table 5.6.6**Jumlah Rumah Tangga Perikanan Budidaya Menurut Kecamatan dan Jenis Budidaya di Kabupaten Bener Meriah, 2020**
Number of Aquaculture Households by Sub-district and Type of Aquaculture in Bener Meriah Regency, 2020

Kecamatan Subdistrict	Budidaya Laut Marine Culture	Tambak Brackish Water Pond	Kolam Fresh- water Pond	Keramba Cage	Jaring Apung Floating Cage Net	Sawah Paddy Field	Jumlah Total
(1)	(2)	(3)	(4)	(5)	(6)	(7)	(8)
Timang Gajah	-	-	103	-	-	-	-
Gajah Putih	-	-	151	-	-	-	-
Pintu Rime Gayo	-	-	161	-	-	-	-
Bukit	-	-	193	-	-	-	-
Wih Pesam	-	-	250	-	-	-	-
Bandar	-	-	220	-	-	-	-
Bener Kelipah	-	-	63	-	-	-	-
Syiah Utama	-	-	147	-	-	-	-
Mesidah	-	-	47	-	-	-	-
Permata	-	-	52	-	-	-	-
Bener Meriah	-	-	1 387	-	-	-	-

Sumber/Source: Dinas Peternakan & Perikanan Kab. Bener Meriah/Animal Husbandry & Fishery Office of Bener Meriah Regency

Tabel
Table 5.6.7

Jumlah Perahu/Kapal Menurut Kecamatan dan Jenis Perahu di Kabupaten Bener Meriah, 2020
Number of Fishing Boats by Sub-district and Type of Boat in Bener Meriah Regency, 2020

Kecamatan Subdistrict	Perahu Tanpa Motor Nonpowered Boat	Perahu Motor Tempel Outboard Motorboat	Kapala Motor Inboard Motorboat
(1)	(2)	(3)	(4)
Timang Gajah	-	-	-
Gajah Putih	-	-	-
Pintu Rime Gayo	-	-	-
Bukit	-	-	-
Wih Pesam	-	-	-
Bandar	-	-	-
Bener Kelipah	-	-	-
Syiah Utama	8	-	-
Mesidah	-	-	-
Permata	-	-	-
Bener Meriah	8	-	-

Sumber/Source: Dinas Peternakan & Perikanan Kab. Bener Meriah/Animal Husbandry & Fishery Office of Bener Meriah Regency

INDUSTRI, PERTAMBANGAN, DAN ENERGI INDUSTRY, MINING, AND ENERGY



Jumlah perusahaan industri kecil/besar/sedang di Kabupaten Bener Meriah tahun 2020:

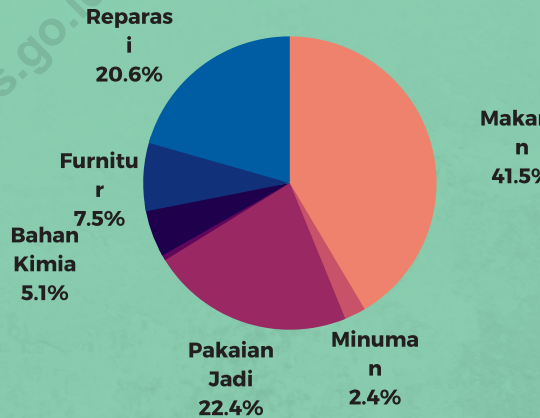
680

perusahaan,
berkurang

840

perusahaan
dibanding tahun 2019

PERSENTASE PERUSAHAAN INDUSTRI BERDASARKAN KLASIFIKASI



Dua Besar Industri Kecil yang memiliki perusahaan terbanyak:



Makanan
282
perusahaan



Pakaian Jadi
152
perusahaan

PENJELASAN TEKNIS

1. Pertambangan adalah kegiatan ekstraksi mineral dan bahan tambang lainnya.
2. Galian Golongan C adalah bahan galian berupa batu-batuan dan pasir.
3. Pelanggan adalah individu atau kelompok, baik rumah tangga, perusahaan atau institusi non profit yang membeli air bersih dari perusahaan air bersih.
4. Air disalurkan adalah volume air bersih dari perusahaan air bersih
5. Klasifikasi industri yang digunakan dalam survei ini berdasar kepada Klasifikasi Baku Lapangan Usaha Indonesia (KBLI). KBLI adalah klasifikasi lapangan usaha yang berdasar kepada International Standard Industrial Classification of All Economic Activities (ISIC) revisi 4 yang telah disesuaikan dengan kondisi Indonesia.
6. Industri manufaktur adalah suatu kegiatan ekonomi yang melakukan kegiatan mengubah suatu barang dasar secara mekanis, kimia, atau dengan tangan sehingga menjadi barang jadi/setengah jadi, dan atau barang yang kurang nilainya menjadi barang yang lebih tinggi

TECHNICAL NOTES

1. *Mining is an activity to extract minerals and other mining resources.*
2. *Class C Excavation is a mining category to extract soil, sand, and stones.*
3. *Customers are individuals or groups, whether household, company or non-profit institutions that buy water supply from water supply establishment.*
4. *Distributed water is the volume of water supply from water supply establishment.*
5. *The industrial classification adopted in this survey refers to the Klasifikasi Baku Lapangan Usaha Indonesia (KBLI). KBLI is classification of economic activities based on the International Standard Industrial Classification of All Economic Activities (ISIC rev 4) that has been modified according to the local condition in Indonesia.*
6. *Manufacturing industry is defined as an economic activity processing basic goods mechanically, chemicals or manually into final or intermediate goods. It is also defined as processing of lower value goods into higher value goods as final or intermediate products. The activities also include services for*

PENJELASAN TEKNIS

nilainya, dan sifatnya lebih dekat kepada pemakai akhir. Termasuk dalam kegiatan ini adalah jasa industri dan pekerjaan perakitan.

7. Jasa industri adalah kegiatan industri yang melayani keperluan pihak lain. Pada kegiatan ini bahan baku disediakan oleh pihak lain sedangkan pihak pengolah hanya melakukan pengolahannya dengan mendapat imbalan sebagai balas jasa (upah maklon).
8. Perusahaan atau usaha industri adalah suatu unit (kesatuan) usaha yang melakukan kegiatan ekonomi, bertujuan menghasilkan barang atau jasa, terletak pada suatu bangunan atau lokasi tertentu, dan mempunyai catatan administrasi tersendiri mengenai produksi dan struktur biaya serta ada seorang atau lebih yang bertanggung jawab atas usaha tersebut.
9. Industri manufaktur dikelompokkan ke dalam 4 golongan berdasarkan banyaknya pekerja, yaitu: industri besar (100 orang pekerja atau lebih), industri sedang/menengah (20–99 orang pekerja), industri kecil (5–19 orang pekerja), dan industri mikro (1–4 orang pekerja).

TECHNICAL NOTES

manufacturing and assembling.

7. *Services for manufacturing is defined as a manufacturing activity which serving other manufacturing establishments. In this case, raw materials are supplied by others while the workers are paid as a compensation for processing raw materials.*
8. *A manufacturing establishment is defined as a production unit engaged in economic activity, producing goods or services, located in a building or in a certain location, keeping a business record concerning the production and cost structure, and having a person or more that are responsible to those activities.*
9. *Manufacturing industries are categorized into four groups, based on the number of employees: large scale manufacturing (100 employees or more), medium scale manufacturing (20–99 employees), small scale manufacturing (5–19 employees), and micro industry (1–4 employees).*

PENJELASAN TEKNIS**TECHNICAL NOTES**

10. Indeks Kemahalan Konstruksi adalah indeks harga yang menggambarkan tingkat kemahalan konstruksi suatu kabupaten/kota dibandingkan kota acuan. Didalamnya termasuk harga bahan bangunan/konstruksi, sewa alat berat, dan upah jasa konstruksi. resources.

10. *Construction Cost Indices is cost index that describes the costliness of construction materials, heavy-duty machinery rental, and the cost of construction consultant in regency or municipality level compared to referenced city.*

<https://benermeriahkab.bps.go.id>

ULASAN

Total jumlah industri di Kabupaten Bener Meriah adalah 680 industri yang didominasi oleh industri berskala kecil. Industri terbanyak berasal dari sektor Industri Makanan dan Pakaian Jadi. Industri makanan berjumlah 282 usaha dengan total pekerja hingga 539 jiwa. Sedangkan Industri pakaian jadi berjumlah 152 dengan tenaga kerja sebanyak 203 jiwa.

Produksi Listrik di tahun 2020 adalah sebanyak 59.066.396 KW dengan jumlah pelanggan listrik sebanyak 56.372

Sedangkan jumlah air yang disalurkan sejumlah 1.151.008 m³ dengan jumlah pelanggan sebanyak 4.961.

Indeks Kemahalan Konsumsi (IKK) di Kabupaten Bener Meriah untuk tahun 2019 sebesar 97,12

DESCRIPTION

Total industries in Bener Meriah Regency are 680, and is dominated by small scale industries. There are two main industry sector namely Food and Ready to wear clothes Industry. Total Food Industries is 282 with 539 worker. Meanwhile, Ready to wear clothes Industries could reached up to 152 with 203 worker.

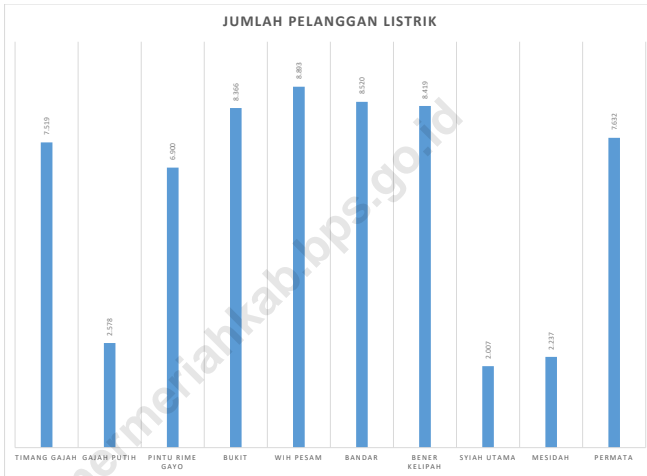
Electricity production in 2020 is 59,066,396 KW for 56,372 customer.

On another topic, total distributed water reached up to 1,151,008 m³ for 4,961 customer.

Consumer Cost Indices (CCI) of Bener Meriah Regeny in 2019 are 97,12.

Gambar 6.1
Figures


Jumlah Pelanggan Listrik Menurut Kecamatan di Kabupaten Bener Meriah, 2020
Number of Electricity Customers by Subdistrict in Bener Meriah Regency, 2020



Sumber/Source: Perusahaan Listrik Negara Cabang Janarata/State Electricity Company, Janarata Branch

Gambar 6.2
Figures

Daya Terpasang, Produksi, dan Distribusi Listrik PT. PLN (Persero) pada Cabang/Ranting PLN di Kabupaten Bener Meriah, 2020
Installed Electricity Power, Production, and Distribution of PT. PLN (Persero) at PLN Branch by Subdistrict in Bener Meriah Regency, 2020



Sumber/Source: Perusahaan Listrik Negara Cabang Janarata/State Electricity Company, Janarata Branch

Tabel
Table 6.1

Daya Terpasang, Produksi, dan Distribusi Listrik PT. PLN (Persero) pada Cabang/Ranting PLN Menurut Kecamatan di Kabupaten Bener Meriah, 2020
Installed Electricity Power, Production, and Distribution of PT. PLN (Persero) at PLN Branch by Subdistrict in Bener Meriah Regency, 2020

Kecamatan Subdistrict	Daya Terpasang Installed Electricity Power (KW)	Produksi Listrik Electricity Production (KWh)	Listrik Terjual Electricity Sold (KWh)	Dipakai Sendiri Own Used (KWh)	Susut/ Hilang Shrinkage/ Lost (KWh)
(1)	(2)	(3)	(4)	(5)	(6)
Timang Gajah	5 907 321	7 664 856	7 303 916	290 264	75 465
Gajah Putih	2 080 646	2 699 675	2 572 596	102 235	26 580
Pintu Rime Gayo	5 165 133	6 701 852	6 367 883	253 796	65 983
Bukit	6 751 867	8 760 612	8 348 073	331 761	89 792
Wih Pesam	7 203 008	9 346 031	8 905 924	353 931	92 017
Bandar	6 176 780	8 922 745	8 502 570	298 302	87 849
Bener Kelipah	1 952 335	2 533 189	2 413 900	95 925	24 934
Syiah Utama	1 620 237	2 102 286	2 003 288	79 613	20 898
Mesidah	1 805 574	2 342 764	2 237 443	88 720	23 066
Permata	6 159 750	7 992 386	7 616 021	302 668	78 689
Bener Meriah	45 522 650	59 066 396	56 261 565	2 197 215	585 073

Sumber/Source: Perusahaan Listrik Negara Cabang Janarata/State Electricity Company, Janarata Branch

Tabel
Table 6.2**Jumlah Pelanggan Listrik Menurut Kecamatan di
Kabupaten Bener Meriah, 2016–2020**
**Number of Electricity Customers by Subdistrict in Bener
Meriah Regency, 2016–2020**

Kecamatan Subdistrict	2016	2017	2018	2019	2020
(1)	(2)	(3)	(4)	(5)	(6)
Timang Gajah	6 280	6 561	6 769	7 044	7 519
Gajah Putih	1 717	1 998	2 206	2 481	2 578
Pintu Rime Gayo	5 395	5 676	5 884	6 159	6 900
Bukit	7 287	7 568	7 776	8 051	8 366
Wih Pesam	7 795	8 076	8 284	8 559	8 893
Bandar	7 467	7 748	7 956	8 200	8 520
Bener Kelipah	1 564	1 845	2 053	2 328	8 419
Syiah Utama	1 168	1 449	1 657	1 932	2 007
Mesidah	1 389	1 670	1 878	2 153	2 237
Permata	6 581	6 862	7 070	7 345	7 632
Bener Meriah	46 643	49 453	51 533	54 252	56 372

Sumber/Source: Perusahaan Listrik Negara Cabang Janarata/State Electricity Company, Janarata Branch

Tabel
Table 6.3**Jumlah Pelanggan dan Air yang Disalurkan Menurut
Kecamatan di Kabupaten Bener Meriah, 2020**
*Number of Customers and Distributed Water by Subdistrict
in Bener Meriah Regency, 2020*

Kecamatan Subdistrict	Pelanggan Number of Customers	Air Disalurkan Distributed Water (m³)	Nilai Value (Rp)
(1)	(2)	(3)	(4)
Timang Gajah	1 804	276 366	625 731 100
Gajah Putih	-	-	-
Pintu Rime Gayo	-	-	-
Bukit	1 288	333 433	878 825 700
Wih Pesam	300	27 895	76 657 250
Bandar	953	158 928	356 771 400
Bener Kelipah	-	-	-
Syiah Utama	-	-	-
Mesidah	-	-	-
Permata	596	92 762	210 931 500
TNI	13	234 621	772 009 900
POLRI	6	25 320	81 774 000
BRIMOB	1	1 683	5 256 900
Bener Meriah	4 961	1 151 008	3 007 957 750

Sumber/Source: Perusahaan Daerah Air Minum Tirta Bengi/Regional Water Supply Company, Tirta Bengi

Tabel
Table 6.4

Daya Terpasang, Produksi, dan Distribusi Listrik PT. PLN (Persero) pada Cabang/Ranting PLN di Kabupaten Bener Meriah, 2016-2020
Installed Electricity Power, Production, and Distribution of PT. PLN (Persero) at PLN Branch by in Bener Meriah Regency, 2016-2020

Tahun Year	Daya Terpasang Installed Electricity Power (KW)	Produksi Listrik Electricity Production (KWh)	Listrik Terjual Electricity Sold (KWh)	Dipakai Sendiri Own Used (KWh)	Susut/ Hilang Shrinkage/ Lost (KWh)
(1)	(2)	(3)	(4)	(5)	(6)
2016	17 051 680	47 875 288	41 775 250	43 088	6 069 950
2017	35 815 530	48 978 296	44 578 521	169 962	4 229 813
2018	39 409 380	50 814 783	45 833 393	687 818	4 293 572
2019	42 402 392	54 285 359	48 134 012	1 664 589	4 436 709
2020	45 522 650	59 066 396	56 261 565	2 197 215	585 073

Sumber/Source: Perusahaan Listrik Negara Cabang Janarata/State Electricity Company, Janarata Branch

Tabel
Table 6.5

Jumlah Pelanggan, Jumlah Air yang Disalurkan, dan Nilai Air yang Disalurkan oleh Perusahaan Daerah Air Minum Tirta Bengi Menurut Jenis Pelanggan, Kabupaten Bener Meriah, 2020
Number of Customer, Distributed Water, dan Value Recorded at Regional Water Supply Company Tirta Bengi by Type of Customer, Bener Meriah Regency, 2020

Jenis Pelanggan <i>Type of Customer</i>	Pelanggan <i>Number of Customers</i>	Air Disalurkan <i>Distributed Water</i> (m ³)	Nilai <i>Value</i> (Rp)
(1)	(2)	(3)	(4)
Sosial/ <i>Social</i>	46	14 189	28 892 200
Rumah Tangga/ <i>Household</i>	4 746	714 832	1 657 193 500
Instansi pemerintah/ <i>Government Institution</i>	116	152 845	438 928 000
Industri/ <i>Industry</i>	33	7 518	23 903 250
Khusus/ <i>Exclusive</i>	20	261 624	859 040 800
Bener Meriah	4 961	1 151 008	3 007 957 750

Sumber/*Source*: Perusahaan Daerah Air Minum Tirta Bengi/*Regional Water Supply Company, Tirta Bengi*

Tabel
Table 6.6**Jenis Potensi Bahan Galian Pertambangan dan Energi Menurut Kecamatan di Kabupaten Bener Meriah, 2020**
Type of Potential Mining Commodities by Sub-district in Bener Meriah Regency, 2020

Kecamatan Subdistrict	Jenis Bahan Galian Pertambangan & Energi Type of Potential Mining Commodities
(1)	(2)
Timang Gajah	Pasir dan Krikil
Gajah Putih	-
Pintu Rime Gayo	Pasir dan Krikil ; Tanah Liat
Bukit	Pasir dan Krikil ; Tanah Liat
Wih Pesam	Pasir dan Krikil ; Tanah Liat
Bandar	Tanah Liat
Bener Kelipah	Tanah Liat
Syiah Utama	Pasir dan Krikil
Mesidah	Tanah Liat
Permata	-

Sumber/Source: Dinas Penanaman Modal dan Perizinan Terpadu Satu Pintu Kab. Bener Meriah/*Investment and One-Stop Business Permit Office of Bener Meriah Regency*

Tabel
Table 6.7**Potensi Areal Pertambangan Bahan Galian C Menurut Kecamatan di Kabupaten Bener Meriah, 2020**
Potential Area of Type C Minerals Mining by Sub-district in Bener Meriah Regency, 2020

Kecamatan Subdistrict	Luas Area (Ha) Area (Ha)	Potensi Areal Pertambangan Galian C Potential Area of Type C Minerals
		Persentase dari Luas Area Keseluruhan (%) Percentage to total area (%) (Luas Areka Kecamatan/Luas Area Kabupaten)*100 (Sub-district Total Area/Regency Total Area)*100
(1)	(2)	(3)
Timang Gajah	1,25 Ha	-
Gajah Putih	-	-
Pintu Rime Gayo	-	-
Bukit	2 Ha	-
Wih Pesam	12,8049 Ha	-
Bandar	-	-
Bener Kelipah	-	-
Syiah Utama	3,46 Ha	-
Mesidah	-	-
Permata	-	-
Bener Meriah	19,5149	-

Sumber/Source: Dinas Penanaman Modal dan Perizinan Terpadu Satu Pintu Kab. Bener Meriah/*Investment and One-Stop Business Permit Office of Bener Meriah Regency*

Tabel
Table 6.8**Jumlah Izin Usaha Galian Golongan C Menurut Kecamatan di Kabupaten Bener Meriah, 2020**
Number of Business License Issued for Type C Minerals Mining by Sub-district in Bener Meriah Regency, 2020

Kecamatan <i>Subdistrict</i>	Luas Areal (Ha) <i>Total Area (Ha)</i>	Jumlah Pemilik <i>Establishments</i>	Izin Usaha <i>Type of Business Permit</i>	
			Surat Izin Tempat Usaha (SITU) <i>Location Permit</i>	Izin Gangguan (H0) <i>Hinder Ordonantie</i>
(1)	(2)	(3)	(4)	(5)
Timang Gajah	1,25 Ha	2 Orang	Provinsi Aceh	Provinsi Aceh
Gajah Putih	-	-	-	-
Pintu Rime Gayo	-	-	-	-
Bukit	2 Ha	1 Orang	Provinsi Aceh	Provinsi Aceh
Wih Pesam	12,8049 Ha	6 Orang	Provinsi Aceh	Provinsi Aceh
Bandar	-	-	-	-
Bener Kelipah	-	-	-	-
Syiah Utama	3,46 Ha	1 Orang	Provinsi Aceh	Provinsi Aceh
Mesidah	-	-	-	-
Permata	-	-	-	-
Bener Meriah	19,5149	10 Orang	-	-

Sumber/Source: Dinas Penanaman Modal dan Perizinan Terpadu Satu Pintu Kab. Bener Meriah/*Investment and One-Stop Business Permit Office of Bener Meriah Regency*

Tabel
Table 6.9

Jumlah Lokasi Galian C pada Sektor Pertambangan Bahan Galian C Menurut Kecamatan di Kabupaten Bener Meriah, 2020
Number of Quarriying Sites in Type C Minerals Mining Sector by Sub-district in Bener Meriah Regency, 2020

Kecamatan Subdistrict	Jumlah Lokasi Galian C yang Sedang Dikelola Number of Sites for Type C Minerals Mining
(1)	(2)
Timang Gajah	2
Gajah Putih	-
Pintu Rime Gayo	-
Bukit	1
Wih Pesam	6
Bandar	-
Bener Kelipah	-
Syiah Utama	1
Mesidah	-
Permata	-
Bener Meriah	10

Sumber/Source: Dinas Penanaman Modal dan Perizinan Terpadu Satu Pintu Kab. Bener Meriah/*Investment and One-Stop Business Permit Office of Bener Meriah Regency*

Tabel
Table 6.10**Jumlah Perusahaan dan Tenaga Kerja Industri Kecil/Besar/
Sedang Menurut Klasifikasi Industri di Kabupaten Bener
Meriah, 2020**
**Number of Establishments and Employees by Industrial
Classification in Bener Meriah Regency, 2020**

Klasifikasi Industri <i>Industrial Classification</i>	Jumlah Perusahaan <i>Establishment</i>	Jumlah Tenaga Kerja <i>Employee</i>
(1)	(2)	(3)
Makanan/ <i>Food</i>	282	539
Minuman/ <i>Beverage</i>	16	31
Pengolahan Tembakau/ <i>Tobacco Products</i>	-	-
Pakaian Jadi/ <i>Ready-to-wear clothes</i>	152	203
Kulit, Barang dari Kulit dan Alas Kaki/ <i>Leather and related products and footwear</i>	-	-
Kayu, Barang dari Kayu dan Gabus/ <i>Wood and products of wood and cork</i>	-	-
Pencetakan dan Reproduksi Media Rekaman/ <i>Printing and recording media reproduction</i>	4	7
Bahan Kimia dan Barang dari Bahan Kimia/ <i>Chemical and chemical products</i>	35	42
Barang Galian Bukan Logam/ <i>Non-metal mineral goods</i>	-	-
Furnitur/ <i>Furniture</i>	51	124
Reparasi dan Pemasangan Mesin dan Peralatan/ <i>Repair and machinery & equipment installation</i>	140	255
Bener Meriah	680	1257

Sumber/*Source*: Dinas Perindustrian dan Perdagangan Kab. Bener Meriah/*Industry and Trade Office of Bener Meriah Regency*

Tabel
Table 6.11

Jumlah Perusahaan, Tenaga Kerja, dan Nilai Produksi Industri Kecil/Sedang/Besar Menurut Kecamatan di Kabupaten Bener Meriah, 2020
Number of Small/Medium/Large Scale Industry by Establishments, Employees, and Production Values by Sub-district in Bener Meriah Regency, 2020

Kecamatan Subdistrict	Jumlah Perusahaan Establishment	Jumlah Tenaga Kerja Employee	Investasi (Rp) Investments (rupiahs)	Nilai Produksi (Rp) Production Value (rupiahs)
(1)	(2)	(3)	(4)	(5)
Timang Gajah	114	190
Gajah Putih	36	68
Pintu Rime Gayo	64	85
Bukit	137	272
Wih Pesam	211	430
Bandar	40	76
Bener Kelipah	26	43
Syiah Utama	11	19
Mesidah	18	33
Permata	23	41
Bener Meriah	680	1257

Sumber/Source: Dinas Perindustrian dan Perdagangan Kab. Bener Meriah/Industry and Trade Office of Bener Meriah Regency

Tabel
Table 6.12**Jumlah Perusahaan dan Tenaga Kerja Industri Kecil/Besar/
Sedang Menurut Klasifikasi Industri di Kabupaten Bener
Meriah, 2019**
*Number of Establishments and Employees by Industrial
Classification in Bener Meriah Regency, 2019*

Klasifikasi Industri <i>Industrial Classification</i>	Jumlah Total
(1)	(2)
Perseroan Terbatas <i>Limited Liability Company</i>	3
CV/Firma <i>Commanditaire vennootschap/ Firms</i>	11
Koperasi <i>Cooperation</i>	-
Perorangan <i>Entrepreneur</i>	1 503
Lainnya <i>Other</i>	3
Bener Meriah	1 520

Sumber/Source: Dinas Perindustrian dan Perdagangan Kab. Bener Meriah/*Industry and Trade Office of Bener Meriah Regency*

Tabel
Table 6.13

Jumlah Perusahaan, Tenaga Kerja, dan Nilai Produksi Industri Kopi Menurut Kecamatan di Kabupaten Bener Meriah, 2019
Number of Coffee-based Industries by Establishments, Employees, and Production Values Industry by Sub-district in Bener Meriah Regency, 2019

Kecamatan Subdistrict	Jumlah Perusahaan Establishment	Jumlah Tenaga Kerja Employee	Investasi (Rp) Investments (rupiahs)	Nilai Produksi (Rp) Production Value (rupiahs)
(1)	(2)	(3)	(4)	(5)
Timang Gajah	20	56	876 324	13 976 000
Gajah Putih	22	41	1 002 662	13 261 058
Pintu Rime Gayo	8	17	334 219	13 796 323
Bukit	39	124	93 300	6 324 912
Wih Pesam	22	68	917 219	20 264 688
Bandar	44	116	1 838 203	108 930 840
Bener Kelipah	2	7	83 500	5 269 854
Syiah Utama	-	-	-	-
Mesidah	-	-	-	-
Permata	21	50	877 324	17 090 505
Bener Meriah	178	479	6 022 751	198 914 180

Sumber/Source: Dinas Perindustrian dan Perdagangan Kab. Bener Meriah/Industry and Trade Office of Bener Meriah Regency

Tabel
Table 6.14**Jumlah Perusahaan Industri Kopi Menurut Bentuk Badan Hukum dan Kecamatan di Kabupaten Bener Meriah, 2019**
Number of Coffee-based Industries by Type of Business Entity and Sub-district in Bener Meriah Regency, 2019

Klasifikasi Industri <i>Industrial Classification</i>	Jumlah Total
(1)	(2)
Perseroan Terbatas <i>Limited Liability Company</i>	3
CV/Firma <i>Commanditaire vennootschap/ Firms</i>	9
Koperasi <i>Cooperation</i>	-
Perorangan <i>Entrepreneur</i>	165
Lainnya <i>Other</i>	2
Bener Meriah	179

Sumber/Source: Dinas Perindustrian dan Perdagangan Kab. Bener Meriah/Industry and Trade Office of Bener Meriah Regency

Tabel
Table 6.15**Indeks Kemahalan Konstruksi Kabupaten/Kota di Provinsi Aceh, 2019**
Construction Materials Price Index of Regency/City in Aceh Province, 2019

Kabupaten/Kota Regency/City	Indeks Kemahalan Konstruksi Construction Materials Price Index	Peringkat Se-Provinsi Aceh Ranks on Aceh Province
(1)	(2)	(3)
Kabupaten/Regency		
Aceh Barat	94,78	19
Aceh Barat Daya	93,60	20
Aceh Besar	97,35	14
Aceh Jaya	97,81	13
Aceh Selatan	95,81	17
Aceh Singkil	102,56	5
Aceh Tamiang	94,94	18
Aceh Tengah	101,46	7
Aceh Tenggara	97,98	11
Aceh Timur	99,16	8
Aceh Utara	99,11	9
Bener Meriah	97,12	15
Bireuen	102,72	4
Gayo Lues	96,52	16
Nagan Raya	91,76	23
Pidie	97,82	12
Pidie Jaya	92,81	22
Simelue	107,67	2
Kota/City		
Banda Aceh	103,99	3
Langsa	98,72	10
Lhokseumawe	101,88	6
Sabang	113,55	1
Subulussalam	93,31	21

Sumber/Source: Survei Indeks Kemahalan Konstruksi/Construction Materials Price Index Survey

07

**PARIWISATA
TOURISM**



**8 AKOMODASI
PENGINAPAN**

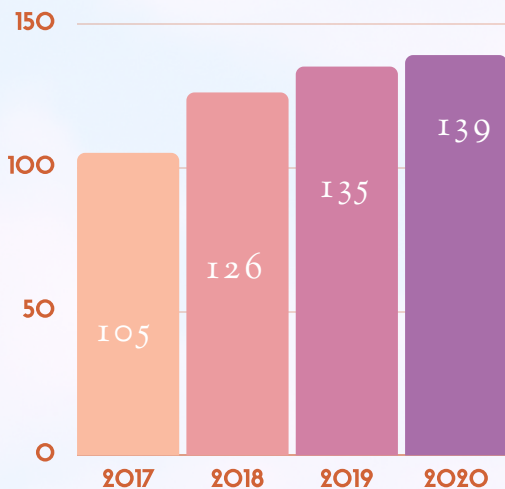

di Kabupaten Bener Meriah pada
tahun 2019

**10 AKOMODASI
PENGINAPAN**

di Kabupaten Bener Meriah pada
tahun 2020

Sumber/Source : Dinas Pariwisata Kab. Bener Meriah

Jumlah Rumah Makan/Restoran Tahun 2017-2020



Sumber/Source : Dinas Perindustrian dan Perdagangan Kab. Bener Meriah

PENJELASAN TEKNIS**TECHNICAL NOTES**

1. Usaha penyediaan akomodasi adalah usaha yang menyediakan pelayanan penginapan yang dapat dilengkapi dengan pelayanan pariwisata lainnya. Usaha penyediaan akomodasi dapat berupa hotel, vila, pondok wisata, bumi perkemahan, persinggahan dminis, dan akomodasi lainnya yang digunakan untuk tujuan pariwisata.
 2. Hotel adalah penyediaan akomodasi secara harian berupa kamar-kamar di dalam satu bangunan yang dapat dilengkapi dengan jasa pelayanan makan dan minum, kegiatan hiburan dan atau fasilitas lainnya. Hotel terdiri dari hotel berbintang dan hotel non- bintang.
 3. Hotel bintang adalah usaha penyediaan jasa pelayanan penginapan, makan minum serta jasa lainnya bagi umum dengan menggunakan sebagian atau seluruh bangunan. Usaha ini dikelola secara komersial serta memenuhi ketentuan persyaratan sebagai hotel bintang (termasuk berlian) yang ditetapkan dalam surat keputusan instansi yang membinanya. Misalnya hotel bintang lima, hotel bintang empat dan seterusnya.
1. *The business of providing accommodation is a business that provides specialty services that can be equipped with other tourism services. It includes hotel, villa, cottage, camping, caravan stop, and other accommodation that are used for tourism purposes.*
 2. *Hotel is a daily supply of accommodation rooms within a building which can be equipped with eating and drinking services, entertainment activities and/or other facilities. Hotel consists of a classified hotel and a non-classified hotel.*
 3. *A star hotel is the business of providing an accommodation, eating and drinking as well as other services for the public by using a building or a part of a building. It is managed commercially and meets specified requirements as a star hotel (including diamonds) set forth in the decree of fostering agency. For example, five star hotel, four star hotel, and so on.*

4. Akomodasi lainnya adalah penginapan yang tidak masuk dalam kategori hotel bintang 1 hingga hotel bintang 5.
4. *Other Accomodation is a type of accomadition besides starred hotel.*

<https://benermeriahkab.bps.go.id>

ULASAN

Akomodasi penginapan yang terdapat di Kabupaten Bener Meriah pada tahun 2020 berjumlah 10 akomodasi. Bertambah 2 penginapan dari tahun sebelumnya

Di tahun 2020, jumlah restoran yang terdaftar di Dinas perindustrian dan perdagangan ada sebanyak 139 restoran. Jumlah tersebut meningkat 2,96% dibandingkan tahun sebelumnya yang berjumlah 135 restoran.

Objek wisata yang aktif beroperasi di wilayah Kabupaten Bener Meriah berjumlah 47 objek wisata.

DESCRIPTION


Based on 2020 data, Total accommodation in Bener Meriah Regency is 10. All of which classified as non-star hotel.

In 2020, the number of restaurant registered in industry and trade Office are 139 restaurant. This figures increased by 2.94% compared to previous year with 135 restaurant operated.

The number of operating tourist attraction in Bener Meriah Regency is 47 touristy place.

Gambar 7.1
Figures

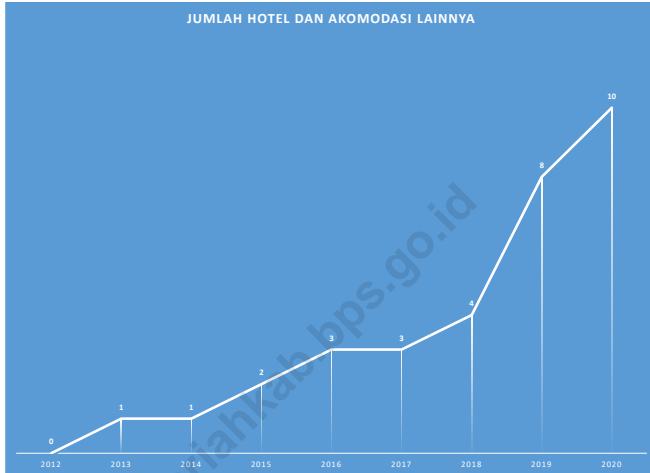
Jumlah Rumah Makan/Restoran Menurut Kecamatan di Kabupaten Bener Meriah, 2020
Number of Restaurants by Subdistrict in Bener Meriah Regency, 2020



Sumber/Source: Dinas Perindustrian dan Perdagangan Kab. Bener Meriah/Industry and Trade Office of Bener Meriah Regency

Gambar 7.2
Figures

**Jumlah Hotel dan Akomodasi Lainnya Menurut Klasifikasi
di Kabupaten Bener Meriah, 2012-2020**
*Number of Hotel & Other Accomodations by Classification
in Bener Meriah Regency, 2012-2020*



Sumber/Source: Dinas Pariwisata Kab. Bener Meriah/Tourism Office of Bener Meriah Regency

Tabel
Table 7.1**Jumlah Rumah Makan/Restoran Menurut Kecamatan di
Kabupaten Bener Meriah, 2017–2020**
**Number of Restaurants by Subdistrict in Bener Meriah
Regency, 2017–2020**

Kecamatan Subdistrict	2017	2018	2019	2020
(1)	(2)	(3)	(4)	(5)
Timang Gajah	15	17	18	23
Gajah Putih	15	7	8	15
Pintu Rime Gayo	10	13	15	13
Bukit	20	23	26	23
Wih Pesam	26	30	30	28
Bandar	23	26	27	12
Bener Kelipah	15	5	8	8
Syiah Utama	2	2	3	4
Mesidah	3	3	3	3
Permata	6	10	11	10
Bener Meriah	105	126	135	139

Sumber/Source: Dinas Perindustrian dan Perdagangan Kab. Bener Meriah/Industry and Trade Office of Bener Meriah Regency

Tabel
Table 7.2

Jumlah Hotel dan Akomodasi Lainnya Menurut Klasifikasi di Kabupaten Bener Meriah, 2012-2020
Number of Hotel & Other Accomodations by Classification in Bener Meriah Regency, 2012-2020

Tahun Year	Hotel Hotel					Akomodasi Lainnya Other Accomodation
	Bintang 1 One Star Hotel	Bintang 2 Two Star Hotel	Bintang 3 Three Star Hotel	Bintang 4 Four Star Hotel	Bintang 5 Five Star Hotel	
(1)	(2)	(3)	(4)	(5)	(6)	(7)
2012	-	-	-	-	-	0
2013	-	-	-	-	-	1
2014	-	-	-	-	-	1
2015	-	-	-	-	-	2
2016	-	-	-	-	-	3
2017	-	-	-	-	-	3
2018	-	-	-	-	-	4
2019	-	-	-	-	-	8
2020	-	-	-	-	-	10

Sumber/Source: Dinas Pariwisata Kab. Bener Meriah/Tourism Office of Bener Meriah Regency

Tabel
Table 7.3

Daftar Objek Wisata dan Lokasi Objek Wisata Menurut Kecamatan di Kabupaten Bener Meriah, 2020
List of Tourist Attraction by Sub-district and Location in Bener Meriah Regency, 2020

Kecamatan Subdistrict	Lokasi Location
(1)	(2)
Bandar	
Air Terjun Tansaran Bidin	Wonosari
Tapak Kuda	Mangku
Batu Bale	Mangku
Loyang Kleton	Blang Jorong
Makam Muyang Kute	Blang Jorong
Pesona Alam Paya Baning	Paya Baning
Makam Muyang Petukel	Blang Jorong
Bener Kelipah	
-	-
Bukit	
Atraksi Pacuan Kuda	Karang Rejo
Lembah Pentago	Blang Tampu
Puncak Origon	Kute Kering
Danau Lut Kucak	Panji Mulia I
Monumen Merah Putih	Bale Redelong
Umah Pitu Ruang	Bale Atu
Air Panas Pondok Gresek	Pondok Sayur
Air Terjun Peteri Pintu	Bale Redelong
Rumah Adat Reje Guru	Reje Guru
Gajah Putih	
Air Terjun Reje Ilang/ Kuala Indah	Meriah Jaya
Makam Muslimin Tenge Besi	Tenge Besi
Mesidah	
Gua Wih Resap	Wih Resap
Telege Binen	Sosial
Kawasan Ternak Uber-Uber	Uber Uber
Batu Mesjid	Uber Uber

Lanjutan Tabel/*Continued Table 7.3*

Kecamatan <i>Subdistrict</i>	Lokasi <i>Location</i>
(1)	(2)
Permata	
-	Paya Baning
Pintu Rime Gayo	Wonosari
Tugu RRI	Mangu
Air Terjun Gemasih	Mangu
Arung Jeram Pantan Lah	Blang Jorong
Kolam Ikan Teget	Blang Jorong
Ekspedisi Gunung Gerdong	Paya Baning
Alur Kulus	Blang Jorong
Air panas/Wih Porak Lancang	Paya Baning
Loyang Kaming	Pintu Rime Gayo
Syah Utama	
Makam Bener Meriah	Samar Kilang
Air Terjun Alur Nyamuk	Goneng
Arung Jeram Samar Kilang	Samar Kilang
Air Terjun Loyang Kaming	Meriah Jaya
Timang Gajah	Blang Tampu
Air Terjun Lampahan	Kute Kering
Ekspedisi Gunung Gergung	Panji Mulia I
Pemandian Air Panas	Bale Redelong
Makam Datu Beru	Bale Atu
Puncak Bergutul	Pondok Sayur
Pabrik Terpentin	Bale Redelong
Pemandian Air Panas	Bandar Lampahan
Wih Pesam	Reje Guru
Air Panas Simpang Balik	
Air Panas Uning Gelime	Meriah Jaya
Relung Gunung	Tenge Besi
Air Panas Uning Bertih	
Seladang Kupi	Wih Resap

Sumber/*Source*: Dinas Pariwisata Kab. Bener Meriah/*Tourism Office of Bener Meriah Regency*

TRANSPORTASI DAN KOMUNIKASI
TRANSPORTATION AND COMMUNICATION

**JUMLAH KENDARAAN BERMOTOR MENURUT JENIS
 KENDARAAN DI KABUPATEN BENER MERIAH 2020**

Sumber/Source : Kantor SAMSAT Kab. Bener Meriah



Mobil Barang

361

Mobil Penumpang

10



Jeep

344



Sedan

144



Pick Up

1.413

Sepeda Motor

14.151



Bus
4145



Kendaraan Khusus

26



**Panjang Jalan Kabupaten Bener Meriah
 Tahun 2020 sebesar 1309,39 km**

PENJELASAN TEKNIS

1. Kendaraan bermotor adalah setiap kendaraan yang digerakkan oleh peralatan dmini yang ada pada kendaraan tersebut, biasanya digunakan untuk angkutan orang atau barang di atas jalan raya selain kendaraan yang berjalan di atas rel. Kendaraan bermotor yang dicatat adalah semua jenis kendaraan kecuali kendaraan bermotor TNI/Polri dan Korps Diplomatik.
2. Mobil penumpang adalah setiap kendaraan bermotor yang dilengkapi dengan tempat duduk untuk sebanyak-banyaknya delapan orang, tidak termasuk tempat duduk untuk pengemudi, baik dilengkapi atau tidak dilengkapi bagasi.
3. Mobil bus adalah setiap kendaraan bermotor yang dilengkapi dengan tempat duduk untuk lebih dari delapan orang, tidak termasuk tempat duduk untuk pengemudi, baik dilengkapi atau tidak dilengkapi bagasi.
4. Mobil truk adalah setiap kendaraan bermotor yang digunakan untuk angkutan barang, selain mobil penumpang, mobil bis dan kendaraan bermotor roda dua.

TECHNICAL NOTES

1. *Motor vehicles are any kind of vehicles motorized by machine set up in those vehicles, they are usually used for transporting peoples or goods on roads except vehicles moving along a railway line. The data cover all kinds of motor vehicles except those belong to Indonesia Army Force Indonesian State Police and Diplomatic Corps.*
2. *Passenger cars are any motor vehicles with no more than eight seats, excluding seat for driver, it can be with or without hoot.*
3. *Buses are large passenger cars having seats for more than eight passengers, excluding seat for driver, it can be with or without hoot.*
4. *Trucks are any motor vehicles used to transport goods excluding passenger cars, buses, and motorcycles.*

5. Kereta api adalah kendaraan dengan tenaga gerak (listrik, diesel atau tenaga uap) yang berjalan sendiri maupun dirangkaikan dengan kendaraan lain, yang akan atau sedang bergerak di atas rel, terdiri dari kereta penumpang dan kereta barang.
 6. Kantor Pos adalah tempat pemberi pelayanan komunikasi tertulis dan atau surat elektronik, layanan paket, layanan dminist, layanan transaksi keuangan, dan layanan keagenan pos untuk kepentingan umum. Rumah pos berfungsi sama seperti kantor pos dan kantor pos pembantu, bedanya rumah pos biasanya terletak di daerah terpencil.
 7. Telekomunikasi adalah setiap pemancaran, pengiriman dan atau penerimaan dari setiap informasi dalam bentuk tanda-tanda, isyarat, tulisan, gambar, suara dan bunyi melalui dmini kawat, dmin, radio atau dmini elektromagnetik lainnya.
 8. Jaringan telekomunikasi adalah rangkaian perangkat telekomunikasi dan kelengkapannya yang digunakan dalam bertelekomunikasi.
 9. Telepon tetap kabel dalam Susenas disebut telepon rumah adalah jaringan telekomunikasi menggunakan perangkat telepon
5. *Train is a coach or a number of coaches joined together, moving along a railway line. It can be passenger train or freight train.*
 6. *Post Office is a service provider facility of written communication and or electronic mail, parcel service, logistics services, financial transaction services, and postal services to the public. Postal house has the same function as the post office and subsidiary of post office, the difference is that postal house is usually located in remote areas.*
 7. *Telecommunication includes every transmitting, delivering and or receiving from every information of marking, signal, article, picture, sound and voice through strand of wire system, optic, radio or other electromagnetic system.*
 8. *Telecommunication network is peripheral network of telecommunication and its equipment used in the means of telecommunication.*
 9. *Fixed line telephone based on Susenas called home phone is a telecommunication network using fixed line telephone device which is generally regulated by technical*

tetap dengan kabel yang secara umum diatur oleh standar-standar teknis dengan menggunakan suatu nomor telepon, dikenal pula sebagai Public Switched Telephone Network (PSTN). Pada umumnya dimanfaatkan untuk telepon rumah dan jaringan internet, memiliki kemampuan menghantarkan sinyal dengan kuat dan jelas dengan biaya yang administ lebih murah.

standards, using a phone number, also known as the Public Switched Telephone Network (PSTN). It is generally used for home phone and Internet networks, has the ability to deliver a strong and clear signal with a relatively low cost.

10. Telepon bergerak seluler adalah perangkat telekomunikasi elektronik yang mempunyai kemampuan dasar yang sama dengan telepon tetap kabel, namun dapat dibawa ke mana-mana (portable, mobile) dan tidak perlu disambungkan dengan jaringan telekomunikasi kabel. Selain berfungsi sebagai telepon, telepon selular modern biasanya mendukung layanan tambahan seperti Short Messages Services (SMS), Multimedia Messages Service (MMS), e-mail dan akses Internet, aplikasi bisnis dan permainan, serta fotografi. Saat ini, Indonesia mempunyai dua dmini jaringan telepon bergerak seluler yaitu Global System for Mobile Telecommunications (GSM) dan CDMA.

10. *Cellular mobile phone is an electronic telecommunication device which has the same basic capabilities with fixed cables, but can be taken anywhere (portable, mobile) and does not need to be connected to the wired telecommunications networks. In addition to functioning as a telephone, modern mobile phone typically supports additional services such as Short Messages Services (SMS), Multimedia Messages Service (MMS), e-mail and access to the Internet, business applications and games, as well as photography. Currently, Indonesia has two cellular mobile telephone network system that are GSM (Global System for Mobile Telecommunications) and Code Division Multiple Access (CDMA).*

11. Internet adalah sebuah jaringan dminist dmini di seluruh dunia. Internet menyediakan akses ke

11. *The internet is a worldwide public computer network. It provides access to a number of*

sejumlah layanan komunikasi termasuk World Wide Web dan membawa email, berita, hiburan dan file data.

communication services including the World Wide Web and carries e-mail, news, entertainment and data files.

12. Penyiaran Radio mencakup penyiaran sinyal suara melalui studio penyiaran radio dan fasilitas untuk transmisi program yang berhubungan dengan masyarakat, termasuk mengumpulkan dan menyalurkan program melalui kabel atau satelit, internet (stasiun radio internet), termasuk penyiaran data yang terintegrasi dengan penyiaran radio.

12. *Radio broadcasting includes voice signals broadcasting through radio broadcasting studios and facilities for the programs transmission related to community, including collecting and distributing programs via cable or satellite, internet (internet radio station), including integrated data broadcasting with radio broadcasting.*

ULASAN**Transportasi**

Klasifikasi Jalan di Kabupaten Bener Meriah dibagi menjadi 3 pengelola, yaitu jalan negara yang dikelola oleh Pemerintah Pusat, jalan provinsi yang berada dinaungan Pemerintah Daerah Provinsi dan Jalan Kabupaten yang dikelola oleh Pemerintah Daerah Kabupaten.

Di tahun 2020, panjang jalan di wilayah aministrative Kabupaten Bener Meriah adalah sepanjang 1.309,35 km yang merupakan Jalan Kabupaten

Kepemilikan kendaraan bermotor yang tercatat pada instansi setempat adalah sejumlah 30.594 kendaraan yang didominasi oleh sepeda motor dengan total 14.151 unit.

Pos & Telekomunikasi

Terdapat 4 sarana Kantor Pos yang dikelola oleh salah satu perusahaan pemerintah, yaitu PT Pos Indonesia. Kantor Pos bertugas untuk melayani pengiriman dan penerimaan paket, surat serta wesel pos.

Bandara Rembele merupakan sarana angkutan udara yang berada di Kecamatan Bukit, Kabupaten Bener Meriah. Setiap harinya terdapat penerbangan dengan rute Bener Meriah menuju Medan serta sebaliknya. Bandara Rembele melayani penerbangan dengan jumlah 178 penerbangan.

DESCRIPTION**Transportation**

Roads in Bener Meriah Regency are regulated by 3 government entities. State roads are managed by Central Government, while Province Roads are supervised by Regional Government of Aceh Province. Regency Roads are handled by Regional Government of Bener Meriah Regency.

By 2019, the length of roads in Bener Meriah Regency are 1,309.35. There are Regency Roads.

Motor vehicle ownership registered by local office is as high as 30,594 unit. This figures is dominated by motorcycle ownership with the total of 14,151unit.

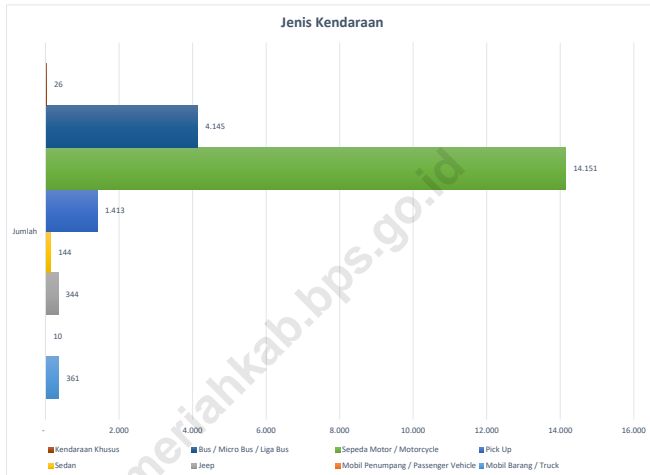
Postal Services & Telecommunication

In total, there were 4 postal service managed by government enterprise Pos Indonesia, LLC. Pos Indonesia is required to provide service in distributing packages, documents, and money order.

Rembele Airport is an air field located in Bukit Sub-district, Bener Meriah Regency. It provides air transport to and from Bener Meriah Regency to Medan City. Rembele Airport serves commercial civil aviation with 178 flights.

Gambar 8.1
Figures

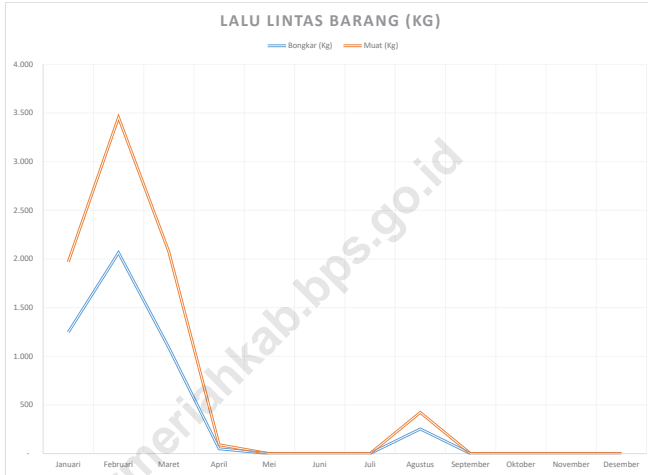
Jumlah Kendaraan Bermotor Menurut Jenis Kendaraan di Kabupaten Bener Meriah, 2020
Number of Motor Vehicles by Type of Vehicle in Bener Meriah Regency, 2020



Sumber/Source: Kantor SAMSAT Kabupaten Bener Meriah/SAMSAT Office of Bener Meriah Regency

Gambar 8.2
Figures

Banyaknya Lalu Lintas Barang (kg) Per Bulan pada Bandara Rembele Kabupaten Bener Meriah, 2020
Number of Baggage, Luggage, and Postage (kg) Per Month on Rembele Domestic Airport in Bener Meriah Regency, 2020



Sumber/Source: Bandara Rembele Melalui Survei Angkutan Udara/Rembele Airport Through Air Freight Survey

8.1 TRANSPORTASI TRANSPORTATION

Tabel 8.1.1 Panjang Jalan¹ Menurut Tingkat Kewenangan Pemerintahan di Kabupaten Bener Meriah (km), 2018–2020
Table 8.1.1 Length of Roads¹ by Level of Government Authority in Bener Meriah Regency (km), 2018–2020

Tingkat Kewenangan Pemerintahan Level of Government Authority	2018	2019	2020
(1)	(2)	(3)	(4)
Negara ² /State ²	57,5	56,92	56,92
Provinsi/Province	130,10	118,04	118,04
Kabupaten/Kota Regency/Municipality	1 309,39	1 309,35	1 309,35
Jumlah/Total	1 496,99	1 484,31	1 484,31

Catatan/Note: ¹ Data tidak termasuk panjang jalan tol/Excluding toll road

² Berdasarkan Keputusan Menteri Pekerjaan Umum dan Perumahan Rakyat No. 248/KPTS/M/2015/Based on Public Work and Public Housing Ministerial Decree No. 248/KPTS/M/2015

Sumber/Source: Dinas Bina Marga dan Cipta Karya Kab. Bener Meriah Melalui Survei Panjang Jalan/Bina Marga & Cipta Karya Office of Bener Meriah Regency Through Length of Roads Survey

Tabel 8.1.2 Panjang Jalan Menurut Jenis Permukaan Jalan di Kabupaten Bener Meriah (km), 2018–2020
Length of Roads by Type of Road Surface in Bener Meriah Regency (km), 2018–2020

Jenis Permukaan Jalan <i>Type of Road Surface</i>	2018	2019	2020
(1)	(2)	(3)	(4)
Aspal/Paved	609,50	629,95	648,024
Kerikil/Gravel	234,30	252,71	348,37
Tanah/Soil	465,59	426,73	239,01
Lainnya/Others	0,00	0,00	73,986
Jumlah/Total	1 309,39	1 309,39	1235,404

Catatan/Note: ...

Sumber/Source: Dinas Bina Marga dan Cipta Karya Kab. Bener Meriah Melalui Survei Panjang Jalan/Bina Marga & Cipta Karya Office of Bener Meriah Regency Through Length of Roads Survey

Tabel 8.1.3 Panjang Jalan Menurut Kondisi Jalan di Kabupaten Bener Meriah (km), 2018–2020
Length of Roads by Condition of Roads in Bener Meriah Regency (km), 2018–2020

Kondisi Jalan Condition of Roads	2018	2019	2020
(1)	(2)	(3)	(4)
Baik/Good	235,56	275,48	271,47
Sedang/Moderate	144,91	89,91	222,641
Rusak/Damage	379,13	364,17	553,479
Rusak Berat/Severely Damage	549,79	579,83	261,800
Jumlah/Total	1 309,39	1 309,39	1309,39

Catatan/Note: ...

Sumber/Source: Dinas Bina Marga dan Cipta Karya Kab. Bener Meriah Melalui Survei Panjang Jalan/Bina Marga & Cipta Karya Office of Bener Meriah Regency Through Length of Roads Survey

Tabel
Table 8.1.4

Panjang Jalan Kabupaten Menurut Kelas Jalan di Kabupaten Bener Meriah (km), 2018 – 2020
Regency Length Of Roads by Road Class in Bener Meriah Regency (km), 2018-2020

Kelas Jalan Road Class	2018	2019	2020
(1)	(2)	(3)	(4)
Kelas I Class I	57,50	-	-
Kelas II Class II	-	-	-
Kelas III Class III	-	-	-
Kelas IIIA Class IIIA	-	-	-
Kelas IIIB Class IIIB	-	-	-
Kelas IIIC Class IIIC	1 309,39	1 309,39	1309,39
Kelas Tidak Dirinci Other	130,10	-	-
Tidak Terklasifikasi Not Yet Classified	-	-	-
Jumlah/Total	1 496,99	1 309,39	1309,39

Sumber/Source: Dinas Bina Marga dan Cipta Karya Kab. Bener Meriah Melalui Survei Panjang Jalan/Bina Marga & Cipta Karya Office of Bener Meriah Regency Through Length of Roads Survey

Tabel 8.1.5 Jumlah Kendaraan Bermotor Menurut Jenis Kendaraan di Kabupaten Bener Meriah, 2016-2020
Number of Motor Vehicles by Type of Vehicle in Bener Meriah Regency, 2016-2020

Jenis Kendaraan Type of Motor Vehicle	2016	2017	2018	2019	2020
(1)	(2)	(3)	(4)	(5)	(6)
Mobil Barang Truck	158	267	307	356	361
Mobil Penumpang Passenger Vehicle	2 278	3 370	3 779	10	10
Jeep	345	476	524	341	344
Sedan	114	169	211	144	144
Pick up	1 463	1 534	1 432	1 394	1 413
Sepeda Motor Motorcycle	30 469	18 930	18 407	23 185	14 151
Bus/MicroBus/ Liga Bus Bus	10	4	13	4 036	4 145
Kendaraan Khusus	-	-	12	25	26
Jumlah/Total	34 837	24 750	24 685	29 491	30 594

Sumber/Source: Kantor SAMSAT Kabupaten Bener Meriah/SAMSAT Office of Bener Meriah Regency

Tabel
Table 8.1.6

Banyaknya Penerbangan dan Penumpang Pada Angkutan Udara Domestik di Bandara Rembele Kabupaten Bener Meriah Per Bulan, 2020
Number of Flight and Passangers on Rembele Domestic Airport in Bener Meriah Regency per Month, 2020

Bulan Month	Jumlah Penerbangan Number of Flight		Jumlah Penumpang (jiwa) Passangers (person)		
	Tiba Arrivals	Berangkat Departures	Tiba Arrivals	Berangkat Departures	Transit Transit
(1)	(2)	(3)	(4)	(5)	(6)
Januari/January	23	23	655	703	-
Februari/February	30	30	966	1 077	-
Maret/March	25	25	720	751	-
April/April	9	9	128	153	-
Mei/May	-	-	-	-	-
Juni/June	-	-	-	-	-
Juli/July	-	-	-	-	-
Agustus/August	2	2	30	41	-
September/September	-	-	-	-	-
Oktober/October	-	-	-	-	-
November/November	-	-	-	-	-
Desember/December	-	-	-	-	-
Jumlah/Total	89	89	2 499	2 725	-

Sumber/Souce: Bandara Rembele Melalui Survei Angkutan Udara/Rembele Airport Through Air Freight Survey

Tabel
Table 8.1.7

Banyaknya Lalu Lintas Barang (kg) Per Bulan pada Bandara Rembele Kabupaten Bener Meriah, 2020
Number of Baggage, Luggage, and Postage (kg) Per Month on Rembele Domestic Airport in Bener Meriah Regency, 2020

Bulan Month	Bagasi Baggage		Barang Luggage		Pos Postage	
	Bongkar (kg) Unload (kg)	Muat (kg) Load (kg)	Bongkar (kg) Unload (kg)	Muat (kg) Load (kg)	Bongkar (kg) Unload (kg)	Muat (kg) Load (kg)
(1)	(2)	(3)	(4)	(5)	(6)	(7)
Januari/January	1 247	1 970	-	-	-	-
Februari/February	2 064	3 454	-	-	-	-
Maret/March	1 088	2 075	-	-	-	-
April/April	50	91	-	-	-	-
Mei/May	-	-	-	-	-	-
Juni/June	-	-	-	-	-	-
Juli/July	-	-	-	-	-	-
Agustus/August	253	423	-	-	-	-
September/September	-	-	-	-	-	-
Oktober/October	-	-	-	-	-	-
November/November	-	-	-	-	-	-
Desember/December	-	-	-	-	-	-
Jumlah/Total	4 702	8 013	-	-	-	-

Sumber/Source: Bandara Rembele Melalui Survei Angkutan Udara/Rembele Airport Through Air Freight Survey

8.2 KOMUNIKASI COMMUNICATION

Tabel 8.2.1 Jumlah Kantor Pos Pembantu Menurut Kecamatan di Kabupaten Bener Meriah, 2017–2020
Number of Post Offices Subsidiaries by Subdistrict in Bener Meriah Regency, 2017–2020

Kecamatan Subdistrict	2017	2018	2019	2020
(1)	(2)	(3)	(4)	(5)
Timang Gajah	-	-	-	-
Gajah Putih	-	-	-	-
Pintu Rime Gayo	-	-	-	-
Bukit	-	-	-	-
Wih Pesam	-	-	-	-
Bandar	-	-	-	-
Bener Kelipah	-	-	-	-
Syiah Utama	-	-	-	-
Mesidah	-	-	-	-
Permata	-	-	-	-
Bener Meriah	-	-	-	-

Catatan/Note: ...

Sumber/Source: Kantor Pos Simpang Tiga/Simpang Tiga Postal Service

Tabel 8.2.2 Jumlah Kantor Pos Menurut Kecamatan di Kabupaten Bener Meriah, 2017-2020
Number of Post Office by Subdistrict in Bener Meriah Regency, 2017-2020

Kecamatan Sub-districts	2017	2018	2019	2020
(1)	(2)	(3)	(4)	(5)
Timang Gajah	1	1	1	1
Gajah Putih	-	-	-	-
Pintu Rime Gayo	1	-	-	-
Bukit	-	1	1	1
Wih Pesam	-	1	1	1
Bandar	-	1	1	1
Bener Kelipah	-	-	-	-
Syiah Utama	-	-	-	-
Mesidah	1	-	-	-
Permata	1	-	-	-
Bener Meriah	4	4	4	4

Sumber/Source: Kantor Pos Simpang Tiga/Simpang Tiga Postal Service

Tabel
Table 8.2.3

Informasi Kantor Pos yang Terdapat di Kabupaten Bener Meriah, 2020
Postal Offices in Bener Meriah Regency, 2020

Kecamatan Sub-districts	Kode Pos Post Code	Unit Pelayanan Units	Lain-lain Other
(1)	(2)	(3)	(4)
Timang Gajah	24553	1	-
Gajah Putih	-	-	-
Pintu Rime Gayo	-	-	-
Bukit	24581	1	-
Wih Pesam	24591	1	-
Bandar	24582	1	-
Bener Kelipah	-	-	-
Syiah Utama	-	-	-
Mesidah	-	-	-
Permata	-	-	-

Sumber/Source: Kantor Pos Simpang Tiga/Simpang Tiga Postal Service

Tabel
Table 8.2.4

Persentase Penduduk Berumur 5 Tahun Ke Atas Menurut Karakteristik dan Penggunaan Teknologi informasi Selama 3 bulan terakhir di Kabupaten Bener Meriah, 2020
Percentage of Population Over 5 Years-old by Characteristics and Use of Information Technology During Last 3 Months in Bener Meriah Regency, 2020

Rincian Details	Persentase Percentage
(1)	(2)
Persentase Penduduk berumur 5 Tahun Ke Atas (%) <i>Percentage of Population Over 5 Years-old (%)</i>	
a. Menggunakan Telepon Seluler atau Komputer <i>Used Mobile Phones or Computer</i>	80,56
b. Tidak Menggunakan Telepon Seluler atau Komputer <i>Do not Used Mobile Phones or Computer</i>	19,44
c. Jumlah <i>Total</i>	100,00
a. Menguasai/Memiliki Telepon Seluler <i>Posses Mobile Phones</i>	59,05
b. Tidak menguasai/Memiliki Telepon Seluler <i>Do not Possess Mobile Phones</i>	40,95
c. Jumlah <i>Total</i>	100,00
a. Menggunakan Internet <i>Used Internet</i>	37,20
b. Tidak Menggunakan Telepon Seluler atau Komputer <i>Do not Used Internet</i>	62,80
c. Jumlah <i>Total</i>	100,00


Sumber/Source: Survei Sosial Ekonomi Nasional Kor, Maret 2019/*National Socio Economic Survey kor, March 2019*

PERBANKAN, KOPERASI, DAN HARGA-HARGA
BANKING, COOPERATIVE, AND PRICES



Laju Indeks Implisit

2019
0,90



2020
1,98

Jumlah Koperasi Aktif

2019
235



2020
249



Jumlah Anggota Koperasi

325

KUD

30630

NON KUD



PENJELASAN TEKNIS

1. Koperasi adalah perusahaan yang beranggotakan orang-orang atau badan hukum koperasi dengan melandaskan kegiatannya berdasarkan prinsip koperasi sekaligus sebagai gerakan ekonomi rakyat yang berdasarkan azas kekeluargaan. Bentuk badan hukum koperasi ini dikeluarkan dan disahkan oleh Departemen Koperasi.
2. Tabungan/simpanan yaitu bagian dari pendapatan anggota rumah tangga atau pemberian dari pihak lain yang tidak dibelanjakan, tetapi disimpan di tempat-tempat tertentu, misalnya bank, koperasi, lembaga keuangan, rumah, dsb. untuk dipergunakan bagi keperluan masa yang akan datang.
3. Tabungan/simpanan berupa uang adalah simpanan/tabungan yang dimiliki oleh anggota rumah tangga dalam bentuk uang yang bisa digunakan membeli barang.
4. Nilai pinjaman/ kredit adalah besarnya dana pegadaian yang dipinjamkan kepada nasabah.

TECHNICAL NOTES

1. *Cooperative is a company whose members are individuals or legal entities of cooperatives by basing their activities based on cooperative principles as well as a people's economic movement based on the principle of kinship. This form of cooperative legal entity is issued and approved by the Department of Cooperatives.*
2. *Savings / savings, which is part of the income of household members or gifts from other parties that are not spent, but are stored in certain places, such as banks, cooperatives, financial institutions, homes, etc. to be used for future needs.*
3. *Savings / deposits in the form of money are deposits / savings held by household members in the form of money that can be used to buy goods.*
4. *The value of the loan / credit is the amount of the mortgage fund lent to the customer.*

PENJELASAN TEKNIS

TECHNICAL NOTES

5. Harga adalah Jumlah uang yang menyatakan nilai tukar suatu kesatuan benda tertentu, misalnya harga sepotong kue adalah Rp50.

5. *Price is the amount of money stating the exchange rate of a unit of a certain object, for example the price of a piece of cake is Rp50.*

6. Indeks Implisit adalah Suatu indeks yang menunjukkan tingkat perkembangan harga di tingkat produsen (producer price index).

6. *Implicit Index is an index that shows the level of price development at the producer level (producer price index).*

<https://benermeriahkab.bps.go.id>

ULASAN**DESCRIPTION**

Jumlah koeprasi aktif pada tahun 2020 di Kabupaten Bener Meriah sebanyak 249 koperasi. Data tersebut menunjukkan jumlah koperasi naik sebesar 5,95% dari tahun sebelumnya yang berjumlah 235 koperasi.

Terdapat 15 bank pemerintah yang ada di Kabupaten Bener Meriah, di antaranya adalah PT Bank Rakyat Indonesia, PT Bank Aceh Syariah, PT Bank Mandiri, dan PT Bank Negara Indonesia Syariah. Bank tersebut tersebar pada titik lokasi tertentu yaitu di Desa Simpang Balik, Desa Pondok Baru, dan Desa Simpang Tiga

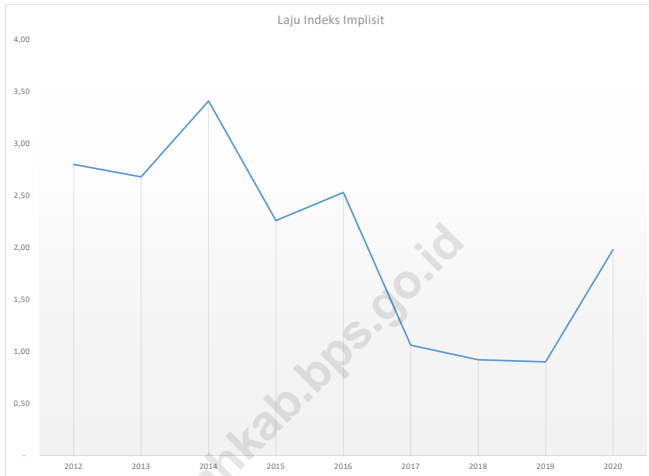
Laju Implisit di tahun 2020 pada Kabupaten Bener Meriah adalah sebesar 1,98%. Angka meaik sebesar 1,08 poin daripada tahun sebelumnya.

The number of active cooperatives in 2020 in Bener Meriah Regency is 249 cooperatives. The data shows the number of cooperatives rose by 5.95% from the previous year which amounted to 235 cooperatives.

In Bener Meriah Regency, there were 15 government-owned banks, such as Bank Rakyat Indonesia, Bank Pembangunan Daerah Aceh, Bank Mandiri, Bank Negara Indonesia Syariah. All of which located mainly in Simpang Balik Village, Pondok Baru Village, and Simpang Tiga Village.

Implicit Index based on 2020 data in Bener Meriah Regency reached up to 1.980%. There had been an indecrease of 1.08 point from previous year.

Gambar 9.1 Laju Indeks Implisit Kabupaten Bener Meriah, 2012-2020
Figures *Implicit Index Rate Meriah Regency, 2012-2020*



Sumber/Source: Produk Domestik Regional Bruto Kab. Bener Meriah/Gross Regional Domestic Product of Bener Meriah Regency

Tabel 9.1 Jumlah Koperasi Aktif Menurut Kecamatan di Kabupaten/ Bener Meriah, 2017–2020
Table 9.1 *Number of Active Cooperative by Subdistrict in Bener Meriah Regency, 2017–2020*

Kecamatan Subdistrict	2017	2018	2019	2020
(1)	(2)	(3)	(4)	(5)
Timang Gajah	9	12	15	16
Gajah Putih	4	6	8	9
Pintu Rime Gayo	13	18	26	26
Bukit	37	47	64	65
Wih Pesam	24	23	37	40
Bandar	33	43	57	60
Bener Kelipah	-	3	4	6
Syiah Utama	2	6	7	8
Mesidah	1	2	2	3
Permata	4	4	15	16
Bener Meriah	127	164	235	249

Catatan/Note: ...

Sumber/Source: Dinas Koperasi dan Usaha Kecil Menengah Kabupaten Bener Meriah/Cooperation and Micro to Medium Enterprise Office of Bener Meriah Regency

Tabel
Table 9.2**Jumlah Koperasi Menurut Jenis Koperasi dan Kecamatan di Kabupaten Bener Meriah, 2020**
Number of Cooperative by Kind of Cooperative and Subdistrict in Bener Meriah Regency, 2020

Kecamatan Subdistrict	Jenis Koperasi/ Kind of Cooperative					Jumlah Total
	KUD	KPRI	KOPKAR	KOPPAS	Lainnya Other	
(1)	(2)	(3)	(4)	(5)	(6)	(7)
Timang Gajah
Gajah Putih
Pintu Rime Gayo
Bukit
Wih Pesam
Bandar
Bener Kelipah
Syah Utama
Mesidah
Permata
Bener Meriah	12	...	3	2	232	249

Catatan/Note: Data Tidak Tersedia Per Kecamatan /Data Not Available for Sub-districts

Sumber/Source: Dinas Koperasi dan Usaha Kecil Menengah Kabupaten Bener Meriah/Cooperation and Micro to Medium Enterprise Office of Bener Meriah Regency

Tabel
Table 9.3

Indeks Harga Konsumen per Bulan Menurut Kelompok Pengeluaran (2018=100) di Kabupaten Bener Meriah, 2020

Consumer Price Index per Month by Expenditure Group (2018=100) in Bener Meriah Regency, 2020

Bulan Month	Makanan, Minuman dan Tembakau <i>Food, Beverages and Tobacco</i>	Pakaian dan Alas Kaki <i>Clothing and Footwear</i>	Perumahan, Air, Listrik, dan Bahan Bakar Rumah Tangga <i>Housing, Water, Electricity, and Household Fuels</i>
(1)	(2)	(3)	(4)
Januari/January
Februari/February
Maret/March
April/April
Mei/May
Juni/June
Juli/July
Agustus/August
September/September
Oktober/October
November/November
Desember/December
2020

Lanjutan Tabel/*Continued Table 9.3*

Bulan <i>Month</i>	Perlengkapan, Peralatan, dan Pemeliharaan Rutin Rumah Tangga <i>Furnishing, Household Equipment and Routine Household Maintenance</i>	Kesehatan <i>Health</i>	Transportasi <i>Transport</i>
(1)	(5)	(6)	(7)
Januari/ <i>January</i>
Februari/ <i>February</i>
Maret/ <i>March</i>
April/ <i>April</i>
Mei/ <i>May</i>
Juni/ <i>June</i>
Juli/ <i>July</i>
Agustus/ <i>August</i>
September/ <i>September</i>
Oktober/ <i>October</i>
November/ <i>November</i>
Desember/ <i>December</i>
2020

Lanjutan Tabel/*Continued Table* 9.3

Bulan Month	Informasi, Komunikasi, dan Jasa Keuangan Information, Communication and Financial Services	Rekreasi, Olahraga, dan Budaya Recreation, Sport, and Culture	Pendidikan Education
(1)	(8)	(9)	(10)
Januari/ <i>January</i>
Februari/ <i>February</i>
Maret/ <i>March</i>
April/ <i>April</i>
Mei/ <i>May</i>
Juni/ <i>June</i>
Juli/ <i>July</i>
Agustus/ <i>August</i>
September/ <i>September</i>
Oktober/ <i>October</i>
November/ <i>November</i>
Desember/ <i>December</i>
2020

Lanjutan Tabel/Continued Table 9.3

Bulan Month	Penyediaan Makanan dan Minuman/Restoran Food and Beverage Services/Restaurant	Perawatan Pribadi dan Jasa Lainnya Personal Care and Other Services	Umum General
(1)	(11)	(12)	(13)
Januari/January
Februari/February
Maret/March
April/April
Mei/May
Juni/June
Juli/July
Agustus/August
September/September
Oktober/October
November/November
Desember/December
2020

Catatan/Note: Tidak terdapat data indeks harga konsumen di Kabupaten Bener Meriah

Sumber/Source: BPS, Survei Harga Konsumen/BPS-Statistics Indonesia, Consumer Price Survey

Tabel
Table 9.4**Laju Inflasi Bulanan Menurut Kelompok Pengeluaran
(2018=100) di Kabupaten Bener Meriah, 2020**
**Monthly Inflation Rate by Expenditure Group (2018=100) in
Bener Meriah Regency, 2020**

Bulan Month	Makanan, Minuman dan Tembakau Food, Beverages and Tobacco	Pakaian dan Alas Kaki Clothing and Footwear	Perumahan, Air, Listrik, dan Bahan Bakar Rumah Tangga Housing, Water, Electricity, and Household Fuels
(1)	(2)	(3)	(4)
Januari/January
Februari/February
Maret/March
April/April
Mei/May
Juni/June
Juli/July
Agustus/August
September/September
Oktober/October
November/November
Desember/December
2020

Lanjutan Tabel/*Continued Table 9.4*

Bulan <i>Month</i>	Perlengkapan, Peralatan, dan Pemeliharaan Rutin Rumah Tangga <i>Furnishing, Household Equipment and Routine Household Maintenance</i>	Kesehatan <i>Health</i>	Transportasi <i>Transport</i>
(1)	(5)	(6)	(7)
Januari/ <i>January</i>
Februari/ <i>February</i>
Maret/ <i>March</i>
April/ <i>April</i>
Mei/ <i>May</i>
Juni/ <i>June</i>
Juli/ <i>July</i>
Agustus/ <i>August</i>
September/ <i>September</i>
Oktober/ <i>October</i>
November/ <i>November</i>
Desember/ <i>December</i>
2020

Lanjutan Tabel/*Continued Table 9.4*

Bulan Month	Informasi, Komunikasi, dan Jasa Keuangan Information, Communication and Financial Services	Rekreasi, Olahraga, dan Budaya Recreation, Sport, and Culture	Pendidikan Education
(1)	(8)	(9)	(10)
Januari/ <i>January</i>
Februari/ <i>February</i>
Maret/ <i>March</i>
April/ <i>April</i>
Mei/ <i>May</i>
Juni/ <i>June</i>
Juli/ <i>July</i>
Agustus/ <i>August</i>
September/ <i>September</i>
Oktober/ <i>October</i>
November/ <i>November</i>
Desember/ <i>December</i>
2020

Lanjutan Tabel/Continued Table 9.4

Bulan Month	Penyediaan Makanan dan Minuman/Restoran Food and Beverage Services/Restaurant	Perawatan Pribadi dan Jasa Lainnya Personal Care and Other Services	Umum General
(1)	(11)	(12)	(13)
Januari/January
Februari/February
Maret/March
April/April
Mei/May
Juni/June
Juli/July
Agustus/August
September/September
Oktober/October
November/November
Desember/December
2020

Catatan/Note: Tidak terdapat data Laju Inflasi Bulanan di Kabupaten Bener Meriah

Sumber/Source: BPS, Survei Harga Konsumen/BPS-Statistics Indonesia, Consumer Price Survey

Tabel
Table 9.5**Jumlah Koperasi dan Anggota Koperasi Menurut Jenis Koperasi di Kabupaten Bener Meriah, 2020**
Number of Koperasi and Total Member by Type of Cooperation in Bener Meriah Regency, 2020

No	Jenis Koperasi Type of Cooperation	Jumlah Koperasi Number of Cooperation	Jumlah Anggota Total Member
(1)	(2)	(3)	(4)
1	Koperasi Unit Desa	12	325
2	Koperasi Pertanian	21	5193
3	Koperasi Perkebunan	4	131
4	Koperasi Peternakan	1	25
5	Koperasi Sekolah	14	377
6	Koperasi Karyawan	3	75
7	Koperasi Angkatan Darat	1	624
8	Koperasi Kepolisian	1	444
9	Koperasi Serba Usaha	105	12340
10	Koperasi Pasar	2	66
11	Koperasi Simpan Pinjam	12	640
12	Koperasi Angkutan Darat	0	0
13	Koperasi Pegawai Negeri	3	75
14	Koperasi Wanita	28	1180
15	Koperasi Pertambangan	1	25
16	Koperasi Lainnya	39	9435
Jumlah/Total		249	30955

Sumber/Source: Dinas Koperasi dan Usaha Kecil Menengah Kabupaten Bener Meriah/Cooperation and Micro to Medium Enterprise Office of Bener Meriah Regency

Tabel
Table 9.6

Jumlah Koperasi dan Anggota Koperasi Unit Desa (KUD) dan Non Koperasi Unit Desa (Non KUD) Menurut Kecamatan di Kabupaten Bener Meriah, 2020
Number of Koperasi Unit Desa (Village Based Cooperation and Non Village Based Cooperation) and Total Member by Sub-district in Bener Meriah Regency, 2020

No	Kecamatan Sub-district	Jumlah Koperasi Number of Cooperation			Jumlah Anggota Number of Member		
		KUD Village Based Cooperation	Non KUD Non Village Based Cooperation	Jumlah Total	KUD Village Based Cooperation	Non KUD Non Village Based Cooperation	Jumlah Total
(1)	(2)	(3)	(4)	(5)	(6)	(7)	(8)
1	Timang Gajah	2	14	16	65	1050	1115
2	Gajah Putih	0	9	9	0	580	580
3	Pintu Rime Gayo	2	24	26	50	800	850
4	Bukit	2	63	65	50	10733	10783
5	Wih Pesam	2	38	40	60	9080	9140
6	Bandar	3	57	60	75	4589	4664
7	Bener Kelipah	0	6	6	0	500	500
8	Syiah Utama	1	7	8	25	300	325
9	Mesidah	0	3	3	0	68	68
10	Permata	0	16	16	0	2980	2980
Bener Meriah		12	237	249	325	30680	31005

Sumber/Source: Dinas Koperasi dan Usaha Kecil Menengah Kabupaten Bener Meriah/Cooperation and Micro to Medium Enterprise Office of Bener Meriah Regency

Tabel 9.7 Bank yang Terdapat di Kabupaten Bener Meriah, 2020
Table 9.7 List of Banks in Bener Meriah Regency, 2020

No	Nama Bank Name of Bank	Alamat Address
(1)	(2)	(3)
	Bank Umum	
	PT. Bank Rakyat Indonesia	
1	PT. BRI KCP Bener Meriah	Jl. Simpang Teritit-Pondok Baru, Desa Simpang Tiga
2	PT. BRI Unit Ronga-Ronga	Jl. Bireuen-Takengon, Desa Ronga-Ronga
3	PT. BRI Unit Simpang Balek	Jl. Bireuen-Takengon, Desa Simpang Balek
4	PT. BRI Unit Buntul	Kecamatan Permata
5	PT. BRI Unit Rakal	Kecamatan Pintu Rime Gayo
6	PT. BRI (Teras) Pante Raya	Desa Pante Raya
7	PT. BRI Unit Simpang Tiga Redelong	Simpang Tiga Redelong
	PT. Bank Aceh Syariah	
1	PT. Bank Aceh Syariah Cabang Bener Meriah	Jl. Simpang Teritit- Pondok Baru, Desa Simpang Tiga
2	PT. Bank Aceh Syariah KCP Lampahan	Jl. Bireuen-Takengon, Desa Lampahan
3	PT. Bank Aceh Syariah KCP Pondok Baru	Desa Pondok Baru, Kecamatan Bandar
4	PT. Bank Aceh Syariah KCP Simpang Balek	Jl. Bireuen-Takengon, Desa Simpang Balek
5	PT. Bank Aceh Syariah KCP Syiah Utama	Kecamatan Syiah Utama
	PT. Bank Mandiri	
1	PT. Bank Mandiri Pondok Baru	Desa Pondok Baru, Kecamatan Bandar
2	Mitra Usaha Simpang Tiga	Jl. Simpang Teritit-Pondok Baru, Desa Simpang Tiga
	PT Bank. Negara Indonesia Syariah	
1	PT. Bank Negara Indonesia Syariah Simpang Tiga	Jl. Simpang Teritit-Pondok Baru, Desa Simpang Tiga

Tabel 9.8
Table

Banyaknya Nasabah & Nilai Tabungan (rupiah) seta Debitur & Nilai Kredit (juta rupiah) Per Bulan pada Bank Rakyat Indonesia Cabang Bener Meriah Tahun 2020
Number of Customer & Value of Savings (million rupiahs) as well as Debitor & Credit Value (million rupiahs) Per Month in Bank Rakyat Indonesia in Bener Meriah Regency Branch, 2020

No	Bulan Month	Tabungan		Kredit	
		Nasabah Customer	Nilai (rupiah) Value (rupiahs)	Debitur Debitor	Nilai (rupiah) Value (rupiahs)
(1)	(2)	(3)	(4)	(5)	(6)
1	Januari/ January	59 361	44 565	541	83 125
2	Februari/ February	59 659	44 801	544	83 565
3	Maret/ March	59 959	45 037	547	84 005
4	April/ April	60 260	45 273	550	84 444
5	Mei/ May	60 563	45 508	553	84 884
6	Juni/ June	60 868	45 744	556	85 324
7	Juli/ July	61 173	45 980	559	85 764
8	Agustus/ August	61 481	46 216	562	86 204
9	September/ September	61 790	46 452	564	86 643
10	Oktober/ October	62 100	46 678	567	87 083
11	November/ November	62 412	46 923	570	87 523
12	Desember/ December	62 726	47 159	573	87 963
Rata-Rata/Average		61 029	45 862	557	85 544

Sumber/Source: Bank Rakyat Indonesia Bener Meriah/ Bank Rakyat Indonesia in Bener Meriah Regency Branch

Tabel 9.9
Table

Banyaknya Nasabah & Nilai Tabungan (juta rupiah) serta Debitur & Nilai Kredit (juta rupiah) Per Bulan pada Bank Aceh Syariah Cabang Bener Meriah Tahun 2020
Number of Customer & Value of Savings (million rupiahs) as well as Debitor & Credit Value (million rupiahs) Per Month in Bank of Aceh in Bener Meriah Regency Branch, 2020

No	Bulan Month	Tabungan		Kredit	
		Nasabah Customer	Nilai (rupiah) Value (rupiahs)	Debitur Debitor	Nilai (rupiah) Value (rupiahs)
(1)	(2)	(3)	(4)	(5)	(6)
1	Januari/ January	40 028	194 410	3 623	500 377
2	Februari/ February	40 812	183 534	3 627	502 610
3	Maret/ March	41 055	181 296	3 636	507 055
4	April/ April	41 574	190 526	3 636	497 975
5	Mei/ May	41 253	203 793	3 624	496 012
6	Juni/ June	41 909	194 558	3 719	499 101
7	Juli/ July	42 148	205 552	3 748	509 010
8	Agustus/ August	42 543	197 642	3 747	510 873
9	September/ September	43 151	191 701	3 758	515 444
10	Oktober/ October	43 360	183 623	3 754	513 183
11	November/ November	43 900	193 562	3 755	513 374
12	Desember/ December	45 652	219 369	3 765	521 996
Rata-Rata/Average		42 282	194 964	3 699	507 251

Sumber/Source: Bank Aceh Syariah Bener Meriah / Bank of Aceh in Bener Meriah Regency Branch

Tabel
Table 9.10**Rata-rata Harga Eceran Sembilan Bahan Pokok (Sembako)
di Ibukota Kabupaten Bener Meriah, 2020**
**Average Retail Price of Nine Staple Food & Primary
Household Fuel in Bener Meriah Regency, 2020**

No	Jenis Barang Items	Satuan Unit	Bulan Month		
			Januari January	Februari February	Maret March
(1)	(2)	(3)	(4)	(5)	(6)
1	Beras/Rice				
	a. Beras No. 1/Rice Quality No. 1	Kg/kgs	18 000	18 000	18 000
	b. Beras No. 2/Rice Quality No. 2	Kg/kgs	17 000	17 000	17 000
2	Gula Pasir/Granulated Sugar	Kg/kgs	13 000	13 000	13 000
3	Telur Ayam/Chicken Eggs	Butir/Eggs	32 000	32 000	32 000
4	Susu/Milk				
	a. CAP bendera (385 Gr)/ Bendera Brand (385 grs)	Kaleng/Cans	11 000	11 000	11 000
	b. Bubuk Bendera/ Powdered Milk, Bendera Brand	Kaleng/Cans	57 000	57 000	57 000
5	Jagung Pipilan/Whole grain corn	Kg/kgs	10 000	10 000	10 000
6	Garam Beryodium/Iodized salt	Bungkus/ Package	11 000	11 000	11 000
7	Minyak Goreng & Mentega/Cooking oil & butter				
	a. Minyak Goreng Curah/ Bulk cooking oil	Kg/kgs	13 000	13 000	13 000
	b. Mentega (Simas)/ Butter (Simas Brand)	Kg/kgs	15 000	15 000	15 000
8	Minyak Tanah/ Kerosene	Liter/Litre	10 000	10 000	10 000
9	Daging Ayam/Raw chicken meat				
	a. Daging Ayam Kampung/ Free-range chicken	Kg/kgs	80 000	80 000	80 000
	b. Daging Ayam Ras/Broiler	Kg/kgs	60 000	60 000	60 000

Lanjutan Tabel/Continued Table 9.10

No	Jenis Barang Items	Satuan Unit	Bulan Month		
			April April	Mei May	Juni June
(1)	(2)	(3)	(7)	(8)	(9)
1	Beras/Rice				
	a. Beras No. 1/Rice Quality No. 1	Kg/kgs	18 000	19 000	19 000
	b. Beras No. 2/Rice Quality No. 2	Kg/kgs	17 000	18 000	18 000
2	Gula Pasir/Granulated Sugar	Kg/kgs	13 000	14 000	14 000
3	Telur Ayam/Chicken Eggs	Butir/Eggs	32 000	45 000	45 000
4	Susu/Milk				
	a. CAP bendera (385 Gr)/ Bendera Brand (385 grs)	Kaleng/Cans	11 000	11 000	11 000
	b. Bubuk Bendera/ Powdered Milk, Bendera Brand	Kaleng/Cans	57 000	57 000	57 000
5	Jagung Pipilan/Whole grain corn	Kg/kgs	10 000	10 000	10 000
6	Garam Beryodium/Iodized salt	Bungkus/ Package	11 000	11 000	11 000
7	Minyak Goreng & Mentega/Cooking oil & butter				
	a. Minyak Goreng Curah/ Bulk cooking oil	Kg/kgs	13 000	14 000	14 000
	b. Mentega (Simas)/ Butter (Simas Brand)	Kg/kgs	15 000	15 000	15 000
8	Minyak Tanah/ Kerosene	Liter/Litre	11 000	11 000	11 000
9	Daging Ayam/Raw chicken meat				
	a. Daging Ayam Kampung/ Free-range chicken	Kg/kgs	80 000	80 000	80 000
	b. Daging Ayam Ras/Broiler	Kg/kgs	60 000	60 000	60 000

Lanjutan Tabel/Continued Table 9.10

No	Jenis Barang Items	Satuan Unit	Bulan Month		
			Juli July	Agustus August	September September
(1)	(2)	(3)	(10)	(11)	(12)
1	Beras/Rice				
	a. Beras No. 1/Rice Quality No. 1	Kg/kgs	19 000	19 000	19 000
	b. Beras No. 2/Rice Quality No. 2	Kg/kgs	18 000	18 000	18 000
2	Gula Pasir/Granulated Sugar	Kg/kgs	14 000	14 000	14 000
3	Telur Ayam/Chicken Eggs	Butir/Eggs	45 000	45 000	45 000
4	Susu/Milk				
	a. CAP bendera (385 Gr)/ Bendera Brand (385 grs)	Kaleng/Cans	11 000	11 000	11 000
	b. Bubuk Bendera/ Powdered Milk, Bendera Brand	Kaleng/Cans	57 000	57 000	57 000
5	Jagung Pipilan/Whole grain corn	Kg/kgs	10 000	10 000	10 000
6	Garam Beryodium/Iodized salt	Bungkus/ Package	11 500	11 000	11 000
7	Minyak Goreng & Mentega/Cooking oil & butter				
	a. Minyak Goreng Curah/ Bulk cooking oil	Kg/kgs	14 000	14 000	14 000
	b. Mentega (Simas)/ Butter (Simas Brand)	Kg/kgs	15 000	15 000	15 000
8	Minyak Tanah/ Kerosene	Liter/Litre	10 000	10 000	10 000
9	Daging Ayam/Raw chicken meat				
	a. Daging Ayam Kampung/ Free-range chicken	Kg/kgs	80 000	80 000	80 000
	b. Daging Ayam Ras/Broiler	Kg/kgs	60 000	60 000	60 000

Lanjutan Tabel/Continued Table 9..10

No	Jenis Barang Items	Satuan Unit	Bulan Month		
			Oktober October	November November	Desember December
(1)	(2)	(3)	(10)	(11)	(12)
1	Beras/Rice				
	a. Beras No. 1/Rice Quality No. 1	Kg/kgs	19 000	19 000	19 000
	b. Beras No. 2/Rice Quality No. 2	Kg/kgs	18 000	18 000	18 000
2	Gula Pasir/Granulated Sugar	Kg/kgs	14 000	14 000	14 000
3	Telur Ayam/Chicken Eggs	Butir/Eggs	45 000	45 000	45 000
4	Susu/Milk				
	a. CAP bendera (385 Gr)/ Bendera Brand (385 grs)	Kaleng/Cans	11 000	11 000	11 000
	b. Bubuk Bendera/ Powdered Milk, Bendera Brand	Kaleng/Cans	57 000	57 000	57 000
5	Jagung Pipilan/Whole grain corn	Kg/kgs	10 000	10 000	10 000
6	Garam Beryodium/Iodized salt	Bungkus/ Package	11 000	11 000	11 000
7	Minyak Goreng & Mentega/Cooking oil & butter				
	a. Minyak Goreng Curah/ Bulk cooking oil	Kg/kgs	14 000	14 000	14 000
	b. Mentega (Simas)/ Butter (Simas Brand)	Kg/kgs	15 000	15 000	15 000
8	Minyak Tanah/ Kerosene	Liter/Litre	10 000	10 000	10 000
9	Daging Ayam/Raw chicken meat				
	a. Daging Ayam Kampung/ Free-range chicken	Kg/kgs	80 000	80 000	80 000
	b. Daging Ayam Ras/Broiler	Kg/kgs	60 000	60 000	60 000

Sumber/Source: Dinas Perindustrian dan Perdagangan Kab. Bener Meriah/Industry and Trade Office of Bener Meriah Regency

Tabel 9.11 Laju Indeks Implisit Kabupaten Bener Meriah, 2012-2020
Table *Implicit Index Rate Meriah Regency, 2012-2020*

Tahun Year	Laju Indeks Implisit Implicit Index Rate
(1)	(2)
2012	2,80
2013	2,68
2014	3,41
2015	2,26
2016	2,53
2017	1,06
2018	0,92
2019	0,90
2020	1,98

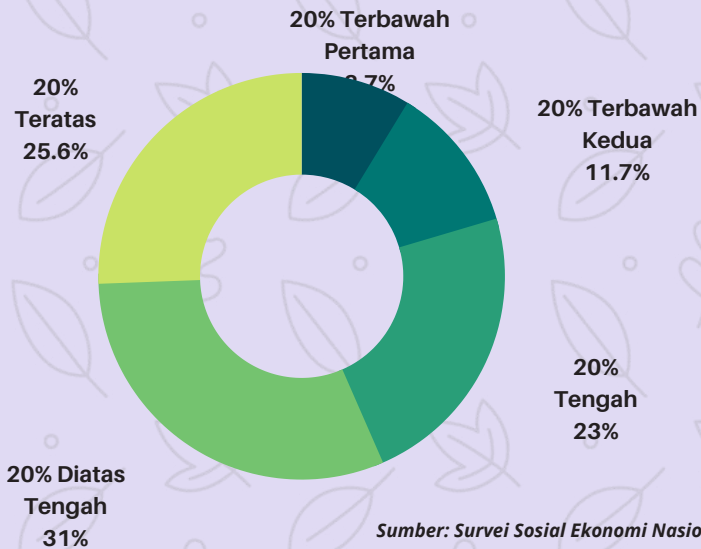
Sumber/Source: Produk Domestik Regional Bruto Kab. Bener Meriah/Gross Regional Domestic Product of Bener Meriah Regency

10

PENGELUARAN PENDUDUK POPULATION EXPENDITURE



Persentase Penduduk Menurut Golongan Pengeluaran Per Kapita Sebulan (%)



Sumber: Survei Sosial Ekonomi Nasional Kor, Maret 2020

PENJELASAN TEKNIS

1. Pengeluaran rata-rata per kapita adalah biaya yang dikeluarkan untuk konsumsi semua anggota rumah tangga selama sebulan baik yang berasal dari pembelian, pemberian maupun produksi sendiri dibagi dengan banyaknya anggota rumah tangga dalam rumah tangga tersebut.

TECHNICAL NOTES

1. *Per capita Average Expendi-ture is the cost spent for all household members consump-tion during the month, whether from purchasing, giving or own production, divided by the number of household members in the household.*

<https://benermeriahkab.bps.go.id>

ULASAN

Rata-rata pengeluaran penduduk dihitung berdasarkan perkiraan pembelian atau penerimaan barang komoditas makanan dan non makanan.

Rata-rata pengeluaran per kapita per bulan merupakan estimasi pengeluaran dari tiap individu selama satu bulan.

Pada Kabupaten Bener Meriah, untuk data tahun 2020, mayoritas penduduknya, yaitu 30,97% dari total penduduk, memiliki pengeluaran antara kuintil 4. Sebanyak 25,59% memiliki rata-rata pengeluaran di kuintil 5.

Rata-rata pengeluaran perkapita perbulan masyarakat Bener Meriah untuk komoditas makanan terbesar yaitu komoditas makanan dan minuman jadi sebesar Rp200.588. Sedangkan pengeluaran perkapita komoditas non makanan terbesar yaitu komoditas perumahan dan fasilitas rumah tangga sebesar Rp243.561

DESCRIPTION

Mean population expenditure is formulated based on the estimation of food and non-food commodity consumption.

Expenditure per capita per month is an approximate number on how much an individual spend to acquire consumption commodities monthly.

In Bener Meriah Regency, based on 2020 data, the majority of total population, which is 30.97%, quintile 4. While the mean expenditure from 25.59% quintile 5.

The average monthly expenditure per capita of the people of Bener Meriah for the largest food commodity is food and beverage commodities to Rp220,588. Meanwhile, the largest expenditure per capita of non-food commodities are housing and household facilities amounting to Rp243,561.

Gambar 10.1
Figures

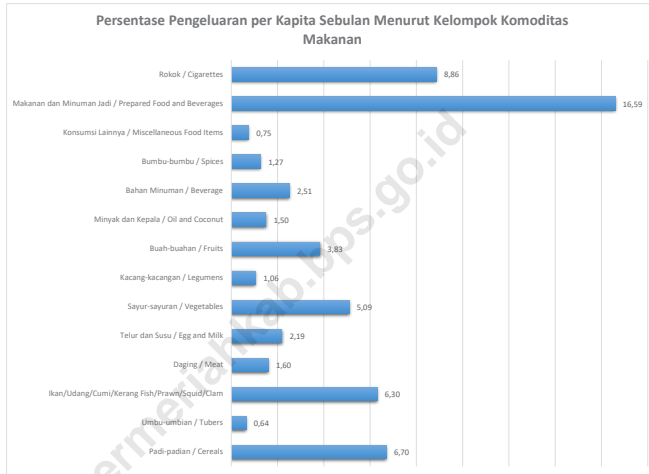
Persentase Penduduk Menurut Kuintil Pengeluaran Perkapita Sebulan di Kabupaten Bener Meriah, 2020
Percentage of Population by Quintile Per Capita Spending Group a Month in Bener Meriah Regency, 2020



Sumber/Source: BPS, Survei Sosial Ekonomi Nasional (Susenans)/BPS-Statistics Indonesia, National Socioeconomic Survey

Gambar 10.2
Figures

Persentase Pengeluaran per Kapita Sebulan Menurut Kelompok Komoditas Makanan di Kabupaten Bener Meriah, 2020
Percentage of Monthly Expenditure per Capita by Commodity Group in Bener Meriah Regency, 2020



Sumber/Source: BPS, Survei Sosial Ekonomi Nasional (Susenas)/BPS-Statistics Indonesia, National Socioeconomic Survey

Tabel
Table 10.1

Rata-rata Pengeluaran per Kapita Sebulan Menurut Kelompok Komoditas (rupiah) di Kabupaten Bener Meriah, 2019 dan 2020
Monthly Average Expenditure per Capita by Commodity Group (rupiahs) in Bener Meriah Regency, 2019 and 2020

Kelompok Komoditas/Commodity Group	2019	2020
(1)	(2)	(3)
Makanan/Food		
Padi-padian/ <i>Cereals</i>	88 682	80 989
Umbi-umbian/ <i>Tubers</i>	6 559	7 791
Ikan/udang/cumi/kerang/ <i>Fish/shrimp/common squid/shells</i>	65 608	76 133
Daging/ <i>Meat</i>	13 589	19 346
Telur dan susu/ <i>Eggs and milk</i>	23 218	26 491
Sayur-sayuran/ <i>Vegetables</i>	47 842	61 492
Kacang-kacangan/ <i>Legumes</i>	11 481	12 836
Buah-buahan/ <i>Fruits</i>	45 054	46 255
Minyak dan kelapa/ <i>Oil and coconut</i>	14 621	18 133
Bahan minuman/ <i>Beverage stuffs</i>	22 264	30 390
Bumbu-bumbuan/ <i>Spices</i>	12 668	15 309
Konsumsi lainnya/ <i>Miscellaneous food items</i>	8 433	9 093
Makanan dan minuman jadi/ <i>Prepared food and beverages</i>	220 322	200 588
Rokok/ <i>Cigarettes</i>	100 360	107 172
Jumlah makanan/Total food	680 703	712 018
Bukan makanan/Non-food		
Perumahan dan fasilitas rumah tangga/ <i>Housing and household facilities</i>	233 876	243 561
Aneka komoditas dan jasa/ <i>Goods and services</i>	96 497	100 419
Pakaian, alas kaki, dan tutup kepala/ <i>Clothing, footwear, and headgear</i>	50 671	53 863
Komoditas tahan lama/ <i>Durable goods</i>	44 973	43 358
Pajak, pungutan, dan asuransi/ <i>Taxes and insurance</i>	38 013	44 011
Keperluan pesta dan upacara/kenduri/ <i>Parties and ceremonies</i>	14 264	11 975
Jumlah bukan makanan/Total non-food	478 294	497 186
Jumlah/Total	1 158 997	1 209 204

Catatan/Note: ...

Sumber/Source: BPS, Survei Sosial Ekonomi Nasional (Susenas) Maret/BPS-Statistics Indonesia, National Socioeconomic Survey March

Tabel
Table 10.2

Persentase Pengeluaran per Kapita Sebulan Menurut Kelompok Komoditas di Kabupaten Bener Meriah, 2019 dan 2020
Percentage of Monthly Expenditure per Capita by Commodity Group in Bener Meriah Regency, 2019 and 2020

Kelompok Komoditas/Commodity Group	2019	2020
(1)	(2)	(3)
Makanan/Food		
Padi-padian/ <i>Cereals</i>	7,65	6,70
Umbi-umbian/ <i>Tubers</i>	0,57	0,64
Ikan/udang/cumi/kerang/ <i>Fish/shrimp/common squid/shells</i>	5,66	6,30
Daging/ <i>Meat</i>	1,17	1,60
Telur dan susu/ <i>Eggs and milk</i>	2,00	2,19
Sayur-sayuran/ <i>Vegetables</i>	4,13	5,09
Kacang-kacangan/ <i>Legumes</i>	0,99	1,06
Buah-buahan/ <i>Fruits</i>	3,89	3,83
Minyak dan kelapa/ <i>Oil and coconut</i>	1,26	1,50
Bahan minuman/ <i>Beverage stuffs</i>	1,92	2,51
Bumbu-bumbuan/ <i>Spices</i>	1,09	1,27
Konsumsi lainnya/ <i>Miscellaneous food items</i>	0,73	0,75
Makanan dan minuman jadi/ <i>Prepared food and beverages</i>	19,01	16,59
Rokok/ <i>Cigarettes</i>	8,66	8,86
Jumlah makanan/Total food	58,73	58,88
Bukan makanan/Non-food		
Perumahan dan fasilitas rumah tangga/ <i>Housing and household facilities</i>	20,18	20,14
Aneka komoditas dan jasa/ <i>Goods and services</i>	8,33	8,30
Pakaian, alas kaki, dan tutup kepala/ <i>Clothing, footwear, and headgear</i>	4,37	4,45
Komoditas tahan lama/ <i>Durable goods</i>	3,88	3,59
Pajak, pungutan, dan asuransi/ <i>Taxes and insurance</i>	3,28	3,64
Keperluan pesta dan upacara/kenduri/ <i>Parties and ceremonies</i>	1,23	0,99
Jumlah bukan makanan/Total non-food	41,27	41,12
Jumlah/Total	100,00	100,00

Catatan/Note: ...

Sumber/Source: BPS, Survei Sosial Ekonomi Nasional (Susenas) Maret/BPS-Statistics Indonesia, National Socioeconomic Survey March

Tabel
Table 10.3**Persentase Penduduk Menurut Kuintil Pengeluaran
Perkapita Sebulan di Kabupaten Bener Meriah, 2020**
*Percentage of Population by Quintile Per Capita Spending
Group a Month in Bener Meriah Regency, 2020*

Kuintil Quintile	Persentase Penduduk Percentage of Population
(1)	(2)
20% terbawah pertama	8,72
20% terbawah kedua	11,70
20% tengah	23,02
20% diatas tengah	30,97
20% teratas	25,59
Jumlah/Total	100,00

Catatan/Note: ...

Sumber/Source: BPS, Survei Sosial Ekonomi Nasional (Susenas) Maret/BPS-Statistics Indonesia, National Socioeconomic Survey March

11

**PERDAGANGAN
TRADE**

**Jumlah Sarana Perdagangan Menurut Jenisnya di
Kabupaten Bener Meriah 2020**



**PASAR
24**

**TOKO
266**



**WARUNG
133**

**LPG DAN BAHAN BAKAR MINYAK
150**



**GUDANG
55**

**KILANG KOPI/PADI/TEBU
56**



PENJELASAN TEKNIS**TECHNICAL NOTES**

- | | |
|---|--|
| <p>1. Pedagang Kecil adalah usaha perorangan atau lebih dalam kegiatan jual beli barang. Pedagang kecil membeli barang dagangan dengan skala kecil. Pedagang kecil secara langsung menjual dagangannya kepada konsumen.</p> | <p>1. <i>Small Traders are one or more individual business venture in trading sector. Small traders buy small scale commodity and directly sell to consumer.</i></p> |
| <p>2. Pedagang Menengah adalah pedagang yang skala kegiatan jual belinya lebih kecil dari pedagang besar dan lebih tinggi dibanding pedagang kecil.</p> | <p>2. <i>Middle Traders are business venture with intermediate buying or selling scale.</i></p> |
| <p>3. Pedagang Besar adalah pedagang dengan kegiatan jual beli berskala besar dan menjual barang dagangannya ke pabrik, industri, atau pedagang besar lain dengan sistem business-to-business.</p> | <p>3. <i>Whole Seller are trading business venture with large scale activity and sell its product to factories, industries, or other whole seller. It's main characteristic is business-to-business trading.</i></p> |
| <p>4. Usaha Kecil adalah usaha yang mempunyai 5-19 karyawan dengan aset antara Rp50 juta hingga Rp500 juta dan omset per tahunnya antara Rp300 juta sampai dengan Rp2,5 milyar.</p> | <p>4. <i>Small Business is a type of business with 5-19 employees and total assets between Rp50 million to Rp500 million. Annual turnover from small business is between Rp300 million to Rp2.5 billion.</i></p> |
| <p>5. Usaha Menengah merupakan usaha yang berdiri sendiri dan bukan termasuk anak perusahaan yang mempunyai 19-99 karyawan dengan aset antara Rp500 juta hingga Rp10 milyar dan omset per tahun antara Rp2,5 milyar hingga Rp50 milyar.</p> | <p>5. <i>Medium Enterprise is a type of business that is not a subsidiary venture. It has 19-99 employees with assets between Rp500 million to Rp10 billion and annual turnover between Rp2.5 billion to Rp50 billion.</i></p> |

6. Usaha Besar adalah usaha dengan lebih dari 99 karyawan. Aset usaha besar berjumlah lebih dari Rp10 milyar dan omset per tahunnya lebih besar dari Rp10 milyar.
 7. Wajib Daftar Perusahaan adalah kegiatan pendaftaran perusahaan untuk mendapatkan suatu gambaran mengenai perusahaan yang bersangkutan.
 8. Pendapatan Asli Daerah adalah penerimaan yang diperoleh daerah dari sumber-sumber dalam wilayahnya sendiri yang dipungut sesuai dengan Peraturan Daerah.
 9. Tanda Daftar Perusahaan adalah catatan resmi yang diadakan menurut atau berdasarkan ketentuan undang-undang atau peraturan-peraturan. Di dalamnya memuat hal-hal yang wajib didaftarkan oleh setiap perusahaan serta disahkan oleh pejabat yang berwenang.
 10. Surat Izin Usaha Perdagangan (SIUP) adalah surat izin yang diberikan oleh pejabat yang berwenang kepada pengusaha untuk menjalankan usaha di sektor perdagangan dan jasa.
 11. Tanda Daftar Gudang (TDG) adalah izin yang digunakan sebagai untuk tempat
6. *Big Business is a type of business that has over 99 employees. It's assets could reach out over Rp10 billion and annual turnover is more than Rp10 billion.*
 7. *Mandatory Company Listing is the process to compile company directory.*
 8. *Locally-Generated Revenue is revenue from local resources that is collected by local government.*
 9. *Certificate of Company Registration is legal records compiled under constitution or rule of law and had been legalized by authorized government officials. It consist of matters that a company should disclose.*
 10. *Business License is a legal letter signed by government officials to business owner as a permit for any business activity conducted in trade or service sector.*
 11. *Storehouse Registration Certificate is a legal letter for indoor storage room/warehouse. Store-*

penyimpanan/penimbunan barang di ruang tertutup. Pencatatan TDG Salah satu upaya Pemerintah Daerah untuk mengatur penyelenggaraan kegiatan pergudangan.

house listing is one of government programs to regulate warehousing business.

<https://benermeriahkab.bps.go.id>

ULASAN

Berdasarkan data tahun 2020. mayoritas usaha yang ada di Kabupaten Bener Meriah adalah usaha kecil, Menengah, hingga besar. Di sektor perdagangan, sebanyak 48,64% dari keseluruhan pedagang merupakan pedagang kecil dan 47,23% termasuk pedagang menengah. Selebihnya merupakan pedagang besar dengan persentase 4,13%.

Fasilitas perdagangan yang ada di Bener Meriah di antaranya adalah pasar dengan jumlah 24 pasar. Adapun kios penyalur Liquid Petroleum Gas (LPG) dan Bahan Bakar Minyak (BBM) ada sebanyak 150 penyalur. Di tahun yang sama, kilang kopi/padi/tebu tercatat sebanyak 56 kilang

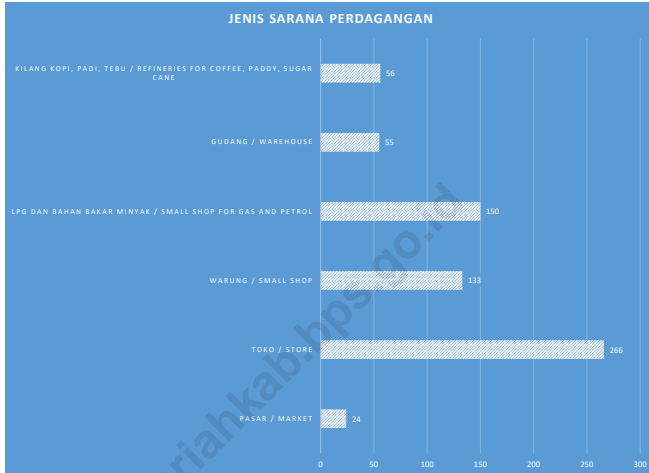
DESCRIPTION

Based on 2020 data, the majority of business in Bener Meriah Regency classified as small, medium to large scale business. In trading sector alone, as much as 48.64% of all registered trading venture are small scale trader and 47.23% of them are medium scale trader. The rest are big scale trader with 4.13%.

Trading facilities established in Bener Meriah Regency were markets, there were total 24 markets. Meanwhile, 150 Liquid Petroleum Gas (LPG) and fuel distributor had been operated in this region. On the same year, there were 56 coffee/paddy/sugar cane refinery registered.

Gambar
Figures 11.1

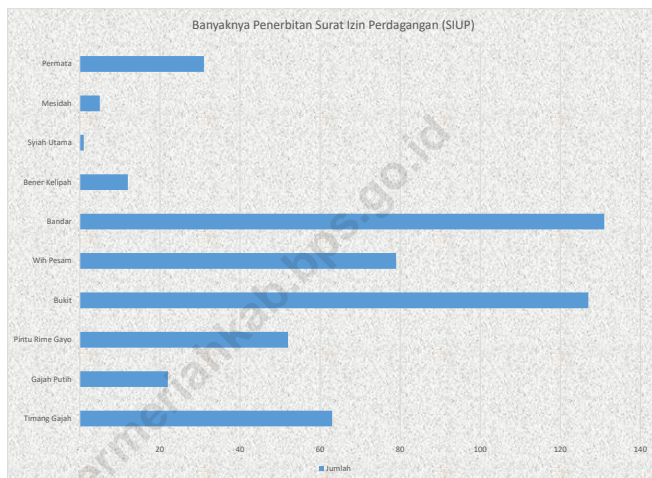
Jumlah Sarana Perdagangan yang Terdaftar di Dinas Perindustrian dan Perdagangan Menurut Jenis di Kabupaten Bener Meriah, 2020
Number of Trading Facilities by Type of Facility in Bener Meriah Regency, 2020



Sumber/Source: Dinas Perindustrian dan Perdagangan Kab. Bener Meriah/Industry and Trade Office of Bener Meriah Regency

Gambar 11.2
Figures

Banyaknya Penerbitan Surat Izin Perdagangan (SIUP) yang Diterbitkan Kantor Pelayanan Satu Pintu (KPTSP) Menurut Kecamatan di Kabupaten Bener Meriah, 2020
Number of Trading Licenses Issued by Sub-district in Bener Meriah Regency, 2020



Sumber/Source: Dinas Penanaman Modal dan Perizinan Terpadu Satu Pintu Kab. Bener Meriah/*Investment and One-Stop Business Permit Office of Bener Meriah Regency*

Tabel 11.1 **Jumlah Sarana Perdagangan Menurut Jenisnya di Kabupaten Bener Meriah, 2017–2020**
Table 11.1 **Number of Trading Facilities by Type of Facility in Bener Meriah Regency, 2017–2020**

Jenis Sarana Perdagangan Type of Trading Facilities	2017	2018	2019	2020
(1)	(2)	(3)	(4)	(5)
Pasar/Market	11	11	11	24
Toko/Store	265	263	263	266
Warung/ Small Shop	118	122	122	133
LPG dan Bahan Bakar Minyak/ Small shop for gas and petrol	143	142	142	150
Gudang/ Warehouse	56	51	51	55
Kilang Kopi/padi/tebu/ Refineries for coffee, paddy, and/or sugar cane	56	51	51	56
Jumlah/Total	649	640	640	584

Catatan/Note: ...

Sumber/Source: Dinas Perindustrian dan Perdagangan Kab. Bener Meriah/Industry and Trade Office of Bener Meriah Regency

Tabel
Table 11.2

Jumlah Pedagang yang Tercatat di Dinas Perindustrian dan Perdagangan Menurut Skala Usaha dan Kecamatan di Kabupaten Bener Meriah, 2020
Number of Registered Merchants by Business Scale and Sub-district in Bener Meriah Regency, 2020

Kecamatan Subdistrict	Jumlah Pedagang Berdasarkan Skala Usaha (usaha) Number of Merchant by Business Scale (establishment)		
	Pedagang Besar Large-Scale Merchant	Pedagang Menengah Medium-Scale Merchant	Pedagang Kecil Small-Scale Merchant
(1)	(2)	(3)	(4)
Timang Gajah	10	90	80
Gajah Putih	5	50	40
Pintu Rime Gayo	10	32	86
Bukit	8	190	150
Wih Pesam	15	100	130
Bandar	12	230	109
Bener Kelipah	-	20	36
Syiah Utama	2	-	33
Mesidah	-	5	34
Permata	5	50	92
Bener Meriah	67	767	790

Sumber/Source: Dinas Perindustrian dan Perdagangan Kab. Bener Meriah/Industry and Trade Office of Bener Meriah Regency

Tabel
Table 11.3

**Banyaknya Penerbitan Surat Izin Perdagangan (SIUP)
yang Diterbitkan Kantor Pelayanan Satu Pintu (KPTSP)
Menurut Kecamatan di Kabupaten Bener Meriah, 2020**
*Number of Trading Licenses Issued by Sub-district in Bener
Meriah Regency, 2020*

Kecamatan <i>Subdistrict</i>	Jenis Perusahaan <i>Type of Business</i>			Jumlah Total
	<i>Usaha Kecil Small-Scale Business</i>	<i>Usaha Menengah Medium-Scale Business</i>	<i>Usaha Besar Large-Scale Business</i>	
(1)	(2)	(3)	(4)	(5)
Timang Gajah	57	6	-	63
Gajah Putih	22	-	-	22
Pintu Rime Gayo	48	4	-	52
Bukit	116	10	1	127
Wih Pesam	75	4	-	79
Bandar	120	11	-	131
Bener Kelipah	6	6	-	12
Syah Utama	1	-	-	1
Mesidah	3	2	-	5
Permata	26	5	-	31
Bener Meriah	474	48	1	523

Sumber/Source: Dinas Penanaman Modal dan Perizinan Terpadu Satu Pintu Kab. Bener Meriah/*Investment and One-Stop Business Permit Office of Bener Meriah Regency*

Tabel
Table 11.4**Realisasi Penyelesaian Wajib Daftar Perusahaan (WDP)/
Salinan/Petikan dan Penerimaan Biaya Administrasi yang
Terdaftar pada Kantor Pelayanan Terpadu Satu Pintu
(KPTSP) Menurut Bentuk Perusahaan di Kabupaten Bener
Meriah, 2020****Number of Registered Compulsory Business Registration by
Type of Establishment in Bener Meriah Regency, 2020**


Bentuk Perusahaan Type of Establishment	Jumlah yang Diterbitkan Number of Issued Registration	Jumlah Berita Acara Penerimaan/ BAP (Rp) Number of Issued Registration According to Admission Report (rupiahs)	Jumlah Salinan/ Petikan yang Diterbitkan Number of Copy Issued	Jumlah Biaya Salinan/Petikan yang Diterbitkan (Rp) Cost for Issued Copy (rupiahs)
(1)	(2)	(3)	(4)	(5)
Perseroan Terbatas Limited Liability Company	10	-	10	-
Koperasi Cooperation	11	-	11	-
CV Commanditaire vennootschap	83	-	83	-
Firma/Firms	-	-	-	-
Perusahaan Perorangan (PO) Entrepreneur	305	-	305	-
Bentuk Perusahaan Lainnya/Others	3	-	3	-
Perusahaan Asing/ Foreign Company	0	-	-	-
Jumlah/Total	412	-	412	-

Sumber/Source: Dinas Penanaman Modal dan Perizinan Terpadu Satu Pintu Kab. Bener Meriah/*Investment and One-Stop Business Permit Office of Bener Meriah Regency*

12

SISTEM NERACA REGIONAL SYSTEM OF REGIONAL ACCOUNTS

3 Lapangan Usaha Terbesar Menurut PDRB Lapangan Usaha 2020




**PERTANIAN,
KEHUTANAN
DAN
PERIKANAN**

49,04%



16,16%

KONSTRUKSI



**ADMINISTRASI
PEMERINTAHAN, PERTAHANAN
DAN JAMINAN SOSIAL WAJIB**

8,65%

PENJELASAN TEKNIS**TECHNICAL NOTES**

1. Penghitungan statistik neraca nasional mengikuti buku petunjuk yang diterbitkan oleh Perserikatan Bangsa Bangsa (PBB) dikenal sebagai Sistem Neraca Nasional (SNN). SNN adalah rekomendasi internasional tentang bagaimana menyusun ukuran aktivitas ekonomi yang sesuai dengan standar neraca baku yang didasarkan pada prinsip-prinsip ekonomi. Rekomendasi yang dimaksud dinyatakan dalam sekumpulan konsep, definisi, klasifikasi, dan aturan neraca yang disepakati secara internasional dalam mengukur indikator tertentu seperti Produk Domestik Bruto (PDB). Salah satu bentuk adaptasi pencatatan statistik nasional adalah melakukan perubahan tahun dasar PDB Indonesia dari tahun 2000 ke 2010. Perubahan tahun dasar PDB dilakukan seiring dengan mengadopsi rekomendasi PBB yang tertuang dalam Sistem Neraca Nasional 2008 (SNA 2008).

2. Produk Domestik Bruto pada tingkat nasional serta Produk Domestik Regional Bruto (PDRB) pada tingkat regional (provinsi) menggambarkan kemampuan suatu wilayah untuk menciptakan nilai tambah pada suatu waktu tertentu. Untuk menyusun PDB

1. *The method used to estimate national accounts statistics is based on the standard guidelines formed by United Nation known as System of National Accounts (SNA). SNA is the internationally agreed standard set of recommendations on how to compile measures of economic activity in accordance with strict accounting conventions based on economic principles. The recommendations are expressed in term of a set of concepts, definitions, classifications and accounting rules that comprise the internationally agreed standard for measuring indicators such as Gross Domestic Product (GDP). One of the improvement in the national statistical system is to rebase GDP form base year 2000 to 2010 in order to capture current economic condition. It is in line with the United Nations (UN) recommendation on 2008 SNA.*

2. *The basic measure of the value added arising from economic activity is known as Gross Domestic Product at the national level and Gross Regional Domestic Product (GRDP) at the regional level (provinces/regencies/municipalities). To compile*

maupun PDRB digunakan 2 pendekatan, yaitu lapangan usaha dan pengeluaran. Keduanya menyajikan komposisi data nilai tambah dirinci menurut sumber kegiatan ekonomi (lapangan usaha) dan menurut komponen penggunaannya. PDB maupun PDRB dari sisi lapangan usaha merupakan penjumlahan seluruh komponen nilai tambah bruto yang mampu diciptakan oleh sektor-sektor ekonomi atas berbagai aktivitas produksinya. Sedangkan dari sisi pengeluaran menjelaskan tentang penggunaan dari nilai tambah tersebut.

3. PDB menurut lapangan usaha mengalami perubahan klasifikasi dari 9 lapangan usaha menjadi 17 lapangan usaha. PDB menurut lapangan usaha dirinci menurut total nilai tambah dari seluruh sektor ekonomi yang mencakup lapangan usaha Pertanian, Kehutanan, dan Perikanan; Pertambangan dan Penggalian; Industri Pengolahan; Pengadaan Listrik dan Gas; Pengadaan Air, Pengelolaan Sampah, Limbah dan Daur Ulang; Konstruksi; Perdagangan Besar dan Eceran, Reparasi Mobil dan Sepeda Motor; Transportasi dan Pergudangan; Penyediaan Akomodasi dan Makan Minum; Informasi dan Komunikasi; Jasa Keuangan dan Asuransi; Real Estat; Jasa

these statistics, two approaches have been used, i.e. "production approach" and "expenditure approach". The first approach is to measure value added produced by various kinds of economic activities, while the second approach is to measure final uses of the country's output. In other words, GDP/GRDP is the sum of total value added produced by all economic industries (activities) and the way of using it.

3. *GDP by industry classification changes from 9 sectors to 17 industries. GDP by industry is classified by types of economic activities such as Agriculture, Forestry and Fishing; Mining and Quarrying; Manufacturing; Electricity and Gas; Water supply, Sewerage, Waste Management and Remediation Activities; Construction; Wholesale and Retail Trade; Repair of Motor Vehicles and Motorcycles; Transportation and Storage; Accommodation and Food Service Activities; Information and Communication; Financial and Insurance Activities; Real Estate Activities; Business Activities; Public Administration; Defence and Compulsory Social Security; Education; Human Health and*

Perusahaan; Administrasi Pemerintahan, Pertahanan dan Jaminan Sosial Wajib; Jasa Pendidikan; Jasa Kesehatan dan Kegiatan Sosial; dan Jasa lainnya.

Social Work Activities; and Other Services Activities.

4. PDB menurut pengeluaran mengalami perubahan klasifikasi dimana pengeluaran konsumsi Lembaga Non Profit yang Melayani Rumah Tangga (LNPR) yang sebelumnya termasuk bagian dari pengeluaran konsumsi rumah tangga menjadi komponen terpisah. Sehingga klasifikasi PDB menurut pengeluaran dirinci menjadi 7 komponen yaitu komponen pengeluaran konsumsi rumah tangga, pengeluaran konsumsi LNPR, pengeluaran konsumsi pemerintah, pembentukan modal tetap bruto, perubahan inventori, ekspor barang dan jasa, dan impor barang dan jasa.

4. *GDP by expenditure classification changes where consumption expenditure Non-profit Institutions Serving Households (NPISH) previously included as part of household consumption expenditure is taken out into separate component. So that, GDP by type of expenditures is classified into: household consumption expenditure, NPISH consumption expenditure, government consumption expenditure, gross fixed capital formation, changes in inventories, exports of goods and services, and imports of goods and services.*

5. Pengeluaran konsumsi rumah tangga mencakup berbagai pengeluaran konsumsi akhir rumah tangga atas barang dan jasa untuk memenuhi kebutuhan individu ataupun kelompok secara langsung. Pengeluaran rumah tangga di sini mencakup makanan dan minuman selain restoran; pakaian, alas kaki dan jasa perawatannya; perumahan dan perlengkapan rumah tangga; kesehatan dan pendidikan; transportasi dan komunikasi;

5. *Household consumption expenditures consist of expenditures incurred by households, which are used for both individual or collective needs. Household consumptions are classified into food and beverages other than restaurants; clothing, footwear, and related maintenance services; housing and household equipment; health and education; transport and communication; restaurants and hotels; and others.*

restoran dan hotel serta lainnya.

6. Pengeluaran Pemerintah terdiri dari Pengeluaran Konsumsi Individu dan Pengeluaran Konsumsi Kolektif. Barang dan jasa individu merupakan barang dan jasa privat, dimana ciri-ciri barang privat adalah a) Scarcity, yaitu ada kelangkaan/keterbatasan dalam jumlah; b) Excludable consumption, yaitu konsumsi suatu barang dapat dibatasi hanya pada mereka yang memenuhi persyaratan tertentu (biasanya harga); c) Rivalrous competition, yaitu konsumsi oleh satu konsumen akan mengurangi atau menghilangkan kesempatan pihak lain untuk melakukan hal serupa. Contoh barang dan jasa yang dihasilkan pemerintah dan tergolong sebagai barang dan jasa individu adalah jasa pelayanan kesehatan pemerintah di rumah sakit/puskesmas dan jasa pendidikan di sekolah/universitas negeri. Sedangkan barang dan jasa kolektif ekuivalen dengan barang publik yang memiliki ciri a) Non rivalry, yaitu penggunaan satu konsumen terhadap suatu barang tidak mengurangi kesempatan konsumen lain untuk juga mengkonsumsi barang tersebut; b) Non excludable, yaitu apabila suatu barang publik tersedia, maka tidak ada yang dapat menghalangi siapapun
6. *Government consumption expenditure consists of Individual Consumption Expenditure and Collective Consumption Expenditure. Individual goods and services are private goods and services, which the characteristics of private goods is a) Scarcity, that there is a scarcity/limited in number; b) Excludable consumption, the consumption of goods can be limited only to those who meet certain requirements (usually the price); c) Rivalrous competition, ie consumption by the consumer will reduce or eliminate the chance of another party to do so. Examples of goods and services produced by government and classified as goods and services of individuals is the government health services in hospitals/health centers and education services in schools/universities. Collective goods and services equivalent to public goods characterized by a) Non-rivalry, namely the use of a consumer for an item does not reduce the chance of another consumer to also consume goods; b) Non-excludable, i.e. when a public good available, then nothing can hinder anyone to benefit from the goods or in other words everyone has access to the goods. Examples of goods and services produced by government and classified as collective goods and services is carried military*

untuk memperoleh manfaat dari barang tersebut atau dengan kata lain setiap orang memiliki akses ke barang tersebut. Contoh barang dan jasa yang dihasilkan pemerintah dan tergolong sebagai barang dan jasa kolektif adalah jasa pertahanan yang dilakukan TNI dan keamanan yang dilakukan kepolisian.

defense services and the police's security.

7. Pembentukan Modal Tetap Bruto (PMTB) mencakup pengadaan, pembuatan, dan pembelian barang modal. Barang modal dimaksud adalah barang-barang yang digunakan untuk proses produksi, tahan lama atau yang mempunyai umur pemakaian lebih dari satu tahun seperti bangunan, mesin-mesin dan alat angkutan. Termasuk pula di sini perbaikan besar (berat) yang sifatnya memperpanjang umur atau mengubah bentuk atau kapasitas barang modal tersebut. Pengeluaran barang modal untuk keperluan militer juga dicakup sebagai PMTB. Klasifikasi komponen PMTB dibagi menjadi 6 sub komponen yaitu Konstruksi; Mesin dan Peralatan; Kendaraan; Peralatan Lainnya; Cultivated Biological Resources (CBR) dan Produk Kekayaan Intelektual.
7. *Gross Fixed Capital Formation (GFCF) includes procurement, manufacture, and the purchase of capital goods. Capital goods are goods which are used for the production process, durable or have a service life of more than one year such as buildings, machinery, and transportation equipment. Including here: huge improvement that are to extend the life or changing the shape or the capacity of the capital goods. Capital expenditures for military purposes are also covered as GFCF. GFCF component are classified into six sub-components: Construction; Machinery and Equipment; vehicle; Other equipment; Cultivated Biological Resources (CBR) and Intellectual Property Product.*
8. Ekspor barang dan jasa merupakan transaksi perdagangan barang dan jasa dari penduduk (residen) ke bukan penduduk (nonresiden).
8. *Exports of goods and services consist of transactions of goods and services from residents to non-residents. Imports of goods*

Impor barang dan jasa adalah transaksi perdagangan dari bukan penduduk ke penduduk. Ekspor atau impor barang terjadi pada saat terjadi perubahan hak kepemilikan barang antara penduduk dengan bukan penduduk (dengan atau tanpa perpindahan fisik barang tersebut). Pada PDB dengan tahun dasar 2010, ekspor dan impor barang dirinci menjadi nonmigas dan migas.

and services consist of transaction of goods and services from non-residents to residents. Exports and imports of goods occur when there are changes in ownership of goods between residents and non-residents (with or without physical movements of goods across frontiers). On the GDP at 2010 basic year, exports and imports of goods specified into non oil and gas and oil and gas.

9. Produk Domestik Bruto maupun agregat turunannya disajikan dalam 2 (dua) versi penilaian, yaitu atas dasar "harga berlaku" dan atas dasar "harga konstan". Disebut sebagai harga berlaku karena seluruh agregat dinilai dengan menggunakan harga pada tahun berjalan, sedangkan harga konstan penilaiannya didasarkan kepada harga satu tahun dasar tertentu, dalam publikasi ini digunakan harga tahun 2010.

9. *GDP and its aggregations are presented in two forms: at current market prices and at constant base year market prices. In presenting current market prices, all aggregates are valued at current market prices, while base year constant market prices are shown by valuing all aggregates at fixed base year prices. Year of 2010 is used as the base year in this publication.*

10. Laju pertumbuhan Produk Domestik Bruto diperoleh dari perhitungan PDB atas dasar harga konstan. Diperoleh dengan cara mengurangi nilai PDB pada tahun ke-n terhadap nilai pada tahun ke n-1 (tahun sebelumnya), dibagi dengan nilai pada tahun ke n-1, dikalikan dengan 100 persen. Laju pertumbuhan menunjukkan perkembangan

10. *Growth rate of Gross Domestic Product is derived from GDP at constant market prices. It is obtained by subtracting the value of GDP year n with the value of GDP year n-1, divided by the value of GDP year n-1 then multiplied by 100 percent. The growth rate of GDP explains the income growth during the given period.*

agregat pendapatan dari satu waktu tertentu terhadap waktu sebelumnya.

<https://benermeriahkab.bps.go.id>

ULASAN

Produk Domestik Regional Bruto (PDRB) merupakan salah satu ukuran yang dapat menggambarkan perekonomian suatu wilayah.

Produk Domestik Regional Bruto adalah jumlah keseluruhan barang atau jasa yang diproduksi dalam wilayah tertentu.

Berdasarkan data tahun 2020,, angka PDRB Kabupaten Bener Meriah Atas Dasar Harga Berlaku diperkirakan mencapai 4.522,3 milliar rupiah.

Pada tahun 2020, distribusi PDRB terbanyak adalah pada Sektor Pertanian, Kehutanan dan Perikanan yang mencapai 49,04% dari total keseluruhan PDRB. Sedangkan Sektor Konstruksi menempati urutan kedua dengan porsi 16,16%. Persentase terkecil datang dari Sektor Pengadaan Air, Pengolahan Sampah, Limbah dan Daur Ulang, yaitu 0,03%.

Laju pertumbuhan ekonomi di tahun 2020 sebesar 0,26%. Angka tersebut turun 4,06 poin dari tahun 2019 yang berjumlah 4,32%.

DESCRIPTION

Gross Regional Domestic Product (GRDP) is one of economic indicators to describe economic activity in certain region.

Gross Regional Domestic Product composed from total goods and services produced in a region.

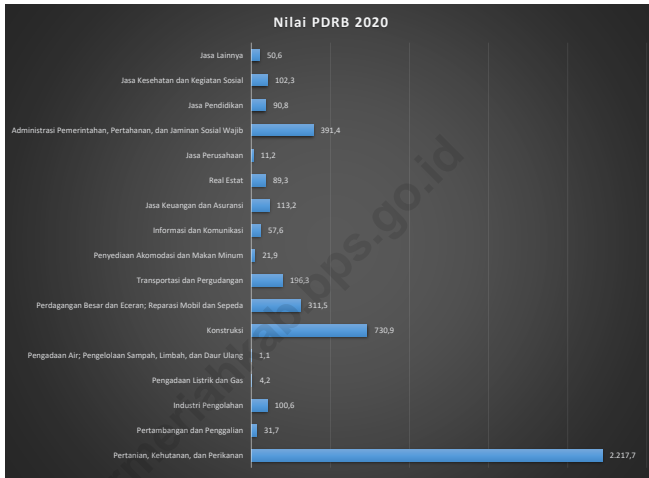
Based on 2020 data, Bener Meriah Regency GRDP on market prices is Rp4,522,3 billion in total.

In 2020, the highest proportion of GRDP is on Agriculture, Forrestry and Fishery Sector that could reached up to 49.04% from total economy activity. Moreover, fall in to second place is Construction Sector with 16.16%. The least GRDP percentage is on Water Supply, Waste Management dan Recycle Sector with total percentage of 0.03%.

GRDP growth rate in 2020 is 0.26%, such figures is decreased by 4.06 point compared to 2019 with total growth rate approximately 4.32%.

Gambar 12.1
Figures

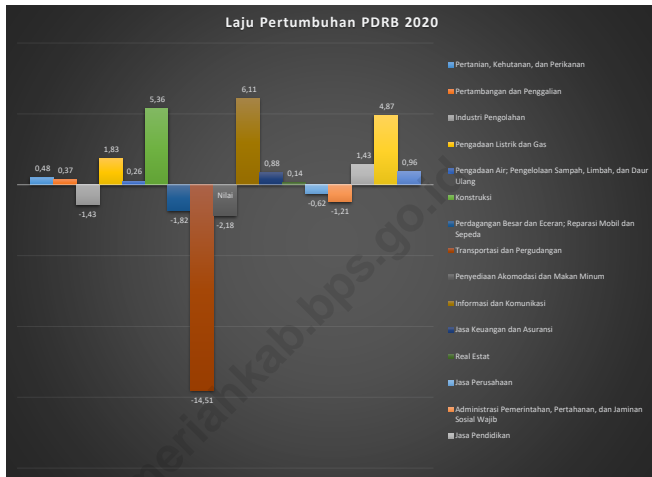
Produk Domestik Regional Bruto Atas Dasar Harga Berlaku Menurut Lapangan Usaha (miliar rupiah) di Kabupaten Bener Meriah, 2020
Gross Regional Domestic Product at Current Market Prices by Industry (billion rupiahs) in Bener Meriah Regency, 2020



Sumber/Source: BPS, berbagai sensus, survei dan sumber lain/BPS-Statistics Indonesia, various census, survey, and other sources

Gambar 12.2
Figures

Laju Pertumbuhan Produk Domestik Regional Bruto Atas Dasar Harga Konstan 2010 Menurut Lapangan Usaha (persen) di Kabupaten Bener Meriah 2020
Growth Rate of Gross Regional Domestic Product at 2010 Constant Market Prices by Industry (percent) in Bener Meriah Regency, 2020



Sumber/Source: BPS, berbagai sensus, survei dan sumber lain/BPS-Statistics Indonesia, various census, survey, and other sources

Tabel
Table 12.1.

Produk Domestik Regional Bruto Atas Dasar Harga Berlaku Menurut Lapangan Usaha di Kabupaten Bener Meriah (miliar rupiah), 2016–2020
Gross Regional Domestic Product at Current Market Prices by Industry in Bener Meriah Regency (billion rupiahs), 2016–2020

Lapangan Usaha/Industry	2016	2017	2018	2019	2020
(1)	(2)	(3)	(4)	(5)	(6)
A Pertanian, Kehutanan, dan Perikanan/ <i>Agriculture, Forestry, and Fishing</i>	1.840,8	1.939,4	2.044,9	2.157,5	2.217,7
B Pertambangan dan Penggalian/ <i>Mining and Quarrying</i>	33,9	32,1	30,2	30,9	31,7
C Industri Pengolahan/ <i>Manufacturing</i>	87,5	96,4	100,9	100,0	100,6
D Pengadaan Listrik dan Gas/ <i>Electricity and Gas</i>	3,4	3,7	4,0	4,2	4,2
E Pengadaan Air; Pengelolaan Sampah, Limbah, dan Daur Ulang/ <i>Water Supply; Sewerage, Waste Management, and Remediation Activities</i>	0,9	1,0	1,0	1,1	1,1
F Konstruksi/ <i>Construction</i>	608,4	630,8	657,8	686,9	730,9
G Perdagangan Besar dan Eceran; Reparasi Mobil dan Sepeda Motor/ <i>Wholesale and Retail Trade; Repair of Motor Vehicles and Motorcycles</i>	273,4	286,9	301,3	313,4	311,5
H Transportasi dan Pergudangan/ <i>Transportation and Storage</i>	206,8	211,5	220,1	229,5	196,3
I Penyediaan Akomodasi dan Makan Minum/ <i>Accommodation and Food Service Activities</i>	16,7	18,6	20,2	21,9	21,9
J Informasi dan Komunikasi/ <i>Information and Communication</i>	52,7	52,9	53,2	54,0	57,6

Lanjutan Tabel/*Continued Table* 12.1

Lapangan Usaha/ <i>Industry</i>		2016	2017	2018	2019	2020
(1)		(2)	(3)	(4)	(5)	(6)
K	Jasa Keuangan dan Asuransi/ <i>Financial and Insurance Activities</i>	97,5	100,5	104,6	112,3	113,2
L	Real Estat/ <i>Real Estate Activities</i>	75,6	79,8	84,2	88,2	89,3
M,N	Jasa Perusahaan/ <i>Business Activities</i>	8,9	9,4	10,3	11,0	11,2
O	Administrasi Pemerintahan, Pertahanan, dan Jaminan Sosial Wajib/ <i>Public Administration and Defence; Compulsory Social Security</i>	315,0	340,8	360,9	382,4	391,4
P	Jasa Pendidikan/ <i>Education</i>	63,8	69,6	74,8	86,6	90,8
Q	Jasa Kesehatan dan Kegiatan Sosial/ <i>Human Health and Social Work Activities</i>	77,3	82,3	87,8	93,8	102,3
R,S,T,U	Jasa Lainnya/ <i>Other Services Activities</i>	39,7	42,5	45,8	49,4	50,6
Produk Domestik Regional Bruto/<i>Gross Regional Domestic Product</i>		3.802,3	3.998,2	4.202,1	4.423,1	4.522,3

Catatan/*Note*: ...Sumber/*Source*: BPS, berbagai sensus, survei dan sumber lain/*BPS-Statistics Indonesia, various census, survey, and other sources*

Tabel
Table 12.2

Produk Domestik Regional Bruto Atas Dasar Harga Konstan 2010 Menurut Lapangan Usaha di Kabupaten Bener Meriah (miliar rupiah), 2016–2020
Gross Regional Domestic Product at 2010 Constant Market Prices by Industry in Bener Meriah Regency (billion rupiahs), 2016–2020

Lapangan Usaha/Industry		2016	2017	2018	2019	2020
(1)		(2)	(3)	(4)	(5)	(6)
A	Pertanian, Kehutanan, dan Perikanan/ <i>Agriculture, Forestry, and Fishing</i>	1.575,2	1.647,7	1.731,4	1.818,1	1.826,8
B	Pertambangan dan Penggalian/ <i>Mining and Quarrying</i>	30,1	28,3	26,5	26,7	26,8
C	Industri Pengolahan/ <i>Manufacturing</i>	73,4	77,2	79,9	82,3	81,2
D	Pengadaan Listrik dan Gas/ <i>Electricity and Gas</i>	3,5	3,6	3,7	3,8	3,9
E	Pengadaan Air; Pengelolaan Sampah, Limbah, dan Daur Ulang/ <i>Water Supply; Sewerage, Waste Management, and Remediation Activities</i>	0,6	0,7	0,7	0,8	0,8
F	Konstruksi/ <i>Construction</i>	488,1	500,7	520,3	541,4	570,4
G	Perdagangan Besar dan Eceran; Reparasi Mobil dan Sepeda Motor/ <i>Wholesale and Retail Trade; Repair of Motor Vehicles and Motorcycles</i>	224,4	231,7	240,6	247,9	243,4
H	Transportasi dan Pergudangan/ <i>Transportation and Storage</i>	174,4	181,4	187,6	194,3	166,1
I	Penyediaan Akomodasi dan Makan Minum/ <i>Accommodation and Food Service Activities</i>	12,4	13,1	13,7	14,4	14,1
J	Informasi dan Komunikasi/ <i>Information and Communication</i>	51,7	51,9	51,9	52,3	55,5

Lanjutan Tabel/*Continued Table 12.2*

Lapangan Usaha/Industry		2016	2017	2018	2019	2020
(1)		(2)	(3)	(4)	(5)	(6)
K	Jasa Keuangan dan Asuransi/ <i>Financial and Insurance Activities</i>	74,3	74,9	75,2	79,5	80,2
L	Real Estat/ <i>Real Estate Activities</i>	65,8	68,0	71,0	73,8	73,9
M,N	Jasa Perusahaan/ <i>Business Activities</i>	7,2	7,5	7,8	8,1	8,0
O	Administrasi Pemerintahan, Pertahanan, dan Jaminan Sosial Wajib/ <i>Public Administration and Defence; Compulsory Social Security</i>	262,2	278,0	283,6	289,4	285,9
P	Jasa Pendidikan/ <i>Education</i>	58,0	61,3	65,0	70,0	71,0
Q	Jasa Kesehatan dan Kegiatan Sosial/ <i>Human Health and Social Work Activities</i>	69,6	73,6	77,7	82,1	86,1
R,S,T,U	Jasa Lainnya/ <i>Other Services Activities</i>	35,6	37,8	39,7	41,7	42,1
Produk Domestik Regional Bruto/<i>Gross Regional Domestic Product</i>		3.206,5	3.337,6	3.476,5	3.626,7	3.636,2

Catatan/Note: ...

Sumber/Source: BPS, berbagai sensus, survei dan sumber lain/*BPS-Statistics Indonesia, various census, survey, and other sources*

Tabel
Table 12.3

Distribusi Persentase Produk Domestik Regional Bruto Atas Dasar Harga Berlaku Menurut Lapangan Usaha di Kabupaten Bener Meriah, 2016–2020
Percentage Distribution of Gross Regional Domestic Product at Current Market Prices by Industry in Bener Meriah Regency, 2016–2020

Lapangan Usaha/Industry	2016	2017	2018	2019	2020
(1)	(2)	(3)	(4)	(5)	(6)
A Pertanian, Kehutanan, dan Perikanan/ <i>Agriculture, Forestry, and Fishing</i>	48,41	48,51	48,66	48,78	49,04
B Pertambangan dan Penggalian/ <i>Mining and Quarrying</i>	0,89	0,80	0,72	0,70	0,70
C Industri Pengolahan/ <i>Manufacturing</i>	2,30	2,41	2,40	2,26	2,22
D Pengadaan Listrik dan Gas/ <i>Electricity and Gas</i>	0,09	0,09	0,09	0,09	0,09
E Pengadaan Air; Pengelolaan Sampah, Limbah, dan Daur Ulang/ <i>Water Supply; Sewerage, Waste Management, and Remediation Activities</i>	0,02	0,02	0,02	0,03	0,03
F Konstruksi/ <i>Construction</i>	16,00	15,78	15,65	15,53	16,16
G Perdagangan Besar dan Eceran; Reparasi Mobil dan Sepeda Motor/ <i>Wholesale and Retail Trade; Repair of Motor Vehicles and Motorcycles</i>	7,19	7,18	7,17	7,09	6,89
H Transportasi dan Pergudangan/ <i>Transportation and Storage</i>	5,44	5,29	5,24	5,19	4,34
I Penyediaan Akomodasi dan Makan Minum/ <i>Accommodation and Food Service Activities</i>	0,44	0,46	0,48	0,50	0,48
J Informasi dan Komunikasi/ <i>Information and Communication</i>	1,39	1,32	1,27	1,22	1,27
K Jasa Keuangan dan Asuransi/ <i>Financial and Insurance Activities</i>	2,56	2,51	2,49	2,54	2,50

Lanjutan Tabel/*Continued Table* 12.3

Lapangan Usaha/ <i>Industry</i>		2016	2017	2018	2019	2020
(1)		(2)	(3)	(4)	(5)	(6)
L	Real Estat/ <i>Real Estate Activities</i>	1,99	2,00	2,00	1,99	1,98
M,N	Jasa Perusahaan/ <i>Business Activities</i>	0,23	0,24	0,24	0,25	0,25
O	Administrasi Pemerintahan, Pertahanan, dan Jaminan Sosial Wajib/ <i>Public Administration and Defence; Compulsory Social Security</i>	8,28	8,52	8,59	8,65	8,65
P	Jasa Pendidikan/ <i>Education</i>	1,68	1,74	1,78	1,96	2,01
Q	Jasa Kesehatan dan Kegiatan Sosial/ <i>Human Health and Social Work Activities</i>	2,03	2,06	2,09	2,12	2,26
R,S,T,U	Jasa Lainnya/ <i>Other Services Activities</i>	1,05	1,06	1,09	1,12	1,12
Produk Domestik Regional Bruto/<i>Gross Regional Domestic Product</i>		100,00	100,00	100,00	100,00	100,00

Catatan/*Note*: ...Sumber/*Source*: BPS, berbagai sensus, survei dan sumber lain/*BPS-Statistics Indonesia, various census, survey, and other sources*

Tabel
Table 12.4

Laju Pertumbuhan Produk Domestik Regional Bruto Atas Dasar Harga Konstan 2010 Menurut Lapangan Usaha di Kabupaten Bener Meriah (persen), 2016–2020
Growth Rate of Gross Regional Domestic Product at 2010 Constant Market Prices by Industry in Bener Meriah Regency (percent), 2016–2020

Lapangan Usaha/Industry	2016	2017	2018	2019	2020
(1)	(2)	(3)	(4)	(5)	(6)
A Pertanian, Kehutanan, dan Perikanan/ <i>Agriculture, Forestry, and Fishing</i>	4,78	4,60	5,08	5,01	0,48
B Pertambangan dan Penggalian/ <i>Mining and Quarrying</i>	3,01	-5,68	-6,50	0,64	0,37
C Industri Pengolahan/ <i>Manufacturing</i>	4,52	5,19	3,44	3,05	-1,43
D Pengadaan Listrik dan Gas/ <i>Electricity and Gas</i>	8,87	1,89	3,85	3,40	1,83
E Pengadaan Air; Pengelolaan Sampah, Limbah, dan Daur Ulang/ <i>Water Supply; Sewerage, Waste Management, and Remediation Activities</i>	4,25	3,84	5,68	9,52	0,26
F Konstruksi/ <i>Construction</i>	4,26	2,58	3,91	4,05	5,36
G Perdagangan Besar dan Eceran; Reparasi Mobil dan Sepeda Motor/ <i>Wholesale and Retail Trade; Repair of Motor Vehicles and Motorcycles</i>	3,68	3,28	3,81	3,04	-1,82
H Transportasi dan Pergudangan/ <i>Transportation and Storage</i>	1,53	4,05	3,41	3,58	-14,51
I Penyediaan Akomodasi dan Makan Minum/ <i>Accommodation and Food Service Activities</i>	4,09	5,38	5,01	5,04	-2,18
J Informasi dan Komunikasi/ <i>Information and Communication</i>	2,80	0,29	0,04	0,83	6,11
K Jasa Keuangan dan Asuransi/ <i>Financial and Insurance Activities</i>	1,55	0,87	0,37	5,70	0,88

Lanjutan Tabel/Continued Table 12.4

Lapangan Usaha/Industry		2016	2017	2018	2019	2020
(1)		(2)	(3)	(4)	(5)	(6)
L	Real Estat/ <i>Real Estate Activities</i>	3,20	3,43	4,44	3,84	0,14
M,N	Jasa Perusahaan/ <i>Business Activities</i>	3,22	3,86	4,14	3,60	-0,62
O	Administrasi Pemerintahan, Pertahanan, dan Jaminan Sosial Wajib/ <i>Public Administration and Defence; Compulsory Social Security</i>	6,53	6,03	2,02	2,04	-1,21
P	Jasa Pendidikan/ <i>Education</i>	4,26	5,77	6,02	7,61	1,43
Q	Jasa Kesehatan dan Kegiatan Sosial/ <i>Human Health and Social Work Activities</i>	5,36	5,80	5,57	5,60	4,87
R,S,T,U	Jasa Lainnya/ <i>Other Services Activities</i>	5,62	6,19	5,05	5,08	0,96
Produk Domestik Regional Bruto/<i>Gross Regional Domestic Product</i>		4,43	4,09	4,16	4,32	0,26

Catatan/Note: ...

Sumber/Source: BPS, berbagai sensus, survei dan sumber lain/*BPS-Statistics Indonesia, various census, survey, and other sources*

Tabel
Table 12.5

Produk Domestik Regional Bruto Atas Dasar Harga Berlaku Menurut Jenis Pengeluaran di Kabupaten Bener Meriah (miliar rupiah), 2016–2020
Gross Regional Domestic Product at Current Market Prices by Type of Expenditure in Bener Meriah Regency (billion rupiahs), 2016–2020

Jenis Pengeluaran Type of Expenditure	2016	2017	2018	2019	2020
(1)	(2)	(3)	(4)	(5)	(6)
Pengeluaran Konsumsi Rumah Tangga <i>Household Consumption Expenditure</i>	1931,81	2074,38	2204,93	2356,41	...
Pengeluaran Konsumsi LNPRT <i>NPISH Consumption Expenditure</i>	80,94	86,37	92,52	99,38	...
Pengeluaran Konsumsi Pemerintah <i>Government Consumption Expenditure</i>	763,31	806,37	831,26	888,75	...
Pembentukan Modal Tetap Bruto <i>Gross Fixed Capital Formation</i>	1857,70	1945,39	2051,73	2163,73	...
Perubahan Inventori <i>Changes in Inventories</i>	4,44	4,06	3,90	4,18	...
Ekspor Barang dan Jasa/ <i>Exports of Goods and Services</i>	-835,87	-918,33	-980,75	-1087,83	...
Dikurangi: Impor Barang dan Jasa <i>Less: Import of Goods and Services</i>	-	-	-	-	...
Diskrepansi Statistik ¹ <i>Statistical Discrepancies ¹</i>	-	-	-	-	...
Produk Domestik Regional Bruto Gross Regional Domestic Product	3802,33	3998,25	4203,58	4424,61	...

Catatan/Note: ...

Sumber/Source: BPS, berbagai sensus, survei dan sumber lain/BPS-Statistics Indonesia, various census, survey, and other sources

Tabel
Table 12.6

Produk Domestik Regional Bruto Atas Dasar Harga Konstan 2010 Menurut Jenis Pengeluaran di Kabupaten Bener Meriah (miliar rupiah), 2016–2020
Gross Regional Domestic Product at 2010 Constant Market Prices by Type of Expenditure in Bener Meriah Regency (billion rupiahs), 2016–2020

Jenis Pengeluaran Type of Expenditure	2016	2017	2018	2019	2020
(1)	(2)	(3)	(4)	(5)	(6)
Pengeluaran Konsumsi Rumah Tangga <i>Household Consumption Expenditure</i>	1484,61	1541,33	1599,43	1661,54	
Pengeluaran Konsumsi LNPRT <i>NPISH Consumption Expenditure</i>	55,73	58,17	61,37	65,07	
Pengeluaran Konsumsi Pemerintah <i>Government Consumption Expenditure</i>	592,90	612,71	632,67	663,45	
Pembentukan Modal Tetap Bruto <i>Gross Fixed Capital Formation</i>	1538,76	1586,28	1638,81	1701,81	
Perubahan Inventori <i>Changes in Inventories</i>	1,85	1,40	1,28	1,32	
Ekspor Barang dan Jasa/ <i>Exports of Goods and Services</i>	-467,34	-462,29	-456,54	-466,04	
Dikurangi: Impor Barang dan Jasa <i>Less: Import of Goods and Services</i>	-	-	-	-	
Diskrepansi Statistik ¹ <i>Statistical Discrepancies ¹</i>	-	-	-	-	
Produk Domestik Regional Bruto Gross Regional Domestic Product	3206,52	3337,61	3477,01	3627,15	

Catatan/Note: ...

Sumber/Source: BPS, berbagai sensus, survei dan sumber lain/BPS-Statistics Indonesia, various census, survey, and other sources

Tabel
Table 12.7

Distribusi Produk Domestik Regional Bruto Atas Dasar Harga Berlaku Menurut Jenis Pengeluaran di Kabupaten Bener Meriah (persen), 2016–2020
Distribution of Gross Regional Domestic Product at Current Market Prices by Type of Expenditure in Bener Meriah Regency (percent), 2016–2020

Jenis Pengeluaran Type of Expenditure	2016	2017	2018	2019	2020
(1)	(2)	(3)	(4)	(5)	(6)
Pengeluaran Konsumsi Rumah Tangga <i>Household Consumption Expenditure</i>	50,81	51,88	52,45	53,26	...
Pengeluaran Konsumsi LNPRT <i>NPISH Consumption Expenditure</i>	2,13	2,16	2,2	2,25	...
Pengeluaran Konsumsi Pemerintah <i>Government Consumption Expenditure</i>	20,07	20,17	19,77	20,09	...
Pembentukan Modal Tetap Bruto <i>Gross Fixed Capital Formation</i>	48,86	48,66	48,81	48,9	...
Perubahan Inventori <i>Changes in Inventories</i>	0,12	0,1	0,09	0,09	...
Ekspor Barang dan Jasa/ <i>Exports of Goods and Services</i>	-21,98	-22,97	-23,33	-24,59	...
Dikurangi: Impor Barang dan Jasa <i>Less: Import of Goods and Services</i>	-	-	-	-	...
Diskrepansi Statistik ¹ <i>Statistical Discrepancies¹</i>	-	-	-	-	...
Produk Domestik Regional Bruto/<i>Gross Regional Domestic Product</i>	100,00	100,00	100,00	100,00	...

Sumber/Source: BPS, berbagai sensus, survei dan sumber lain/BPS-Statistics Indonesia, various census, survey, and other sources

Tabel
Table 12.8

Laju Pertumbuhan Produk Domestik Regional Bruto Atas Dasar Harga Konstan 2010 Menurut Jenis Pengeluaran di Kabupaten Bener Meriah (persen), 2016–2020
Growth Rate Gross Regional Domestic Product at 2010 Constant Market Prices by Type of Expenditure in Bener Meriah Regency (percent), 2016–2020

Jenis Pengeluaran Type of Expenditure	2016	2017	2018	2019	2020
(1)	(2)	(3)	(4)	(5)	(6)
Pengeluaran Konsumsi Rumah Tangga <i>Household Consumption Expenditure</i>	4,44	3,82	3,77	3,88	...
Pengeluaran Konsumsi LNPRT <i>NPISH Consumption Expenditure</i>	4,2	4,38	5,5	6,03	...
Pengeluaran Konsumsi Pemerintah <i>Government Consumption Expenditure</i>	-6,21	3,34	3,26	4,87	...
Pembentukan Modal Tetap Bruto <i>Gross Fixed Capital Formation</i>	3,97	3,09	3,31	3,84	...
Perubahan Inventori <i>Changes in Inventories</i>	-	-	-	-	...
Ekspor Barang dan Jasa/ <i>Exports of Goods and Services</i>	-	-	-	-	...
Dikurangi: Impor Barang dan Jasa <i>Less: Import of Goods and Services</i>	-	-	-	-	...
Diskrepansi Statistik ¹ <i>Statistical Discrepancies¹</i>	-	-	-	-	...
Produk Domestik Regional Bruto/<i>Gross Regional Domestic Product</i>	4,43	4,09	4,18	4,32	...

Sumber/Source: BPS, berbagai sensus, survei dan sumber lain/BPS-Statistics Indonesia, various census, survey, and other sources

Tabel
Table 12.9

Laju Indeks Harga Implisit Produk Domestik Regional Bruto Menurut Jenis Pengeluaran di Kabupaten Bener Meriah (persen), 2016–2020
Implicit Index of Gross Regional Domestic Product by Type of Expenditure in Bener Meriah Regency (percent), 2016–2020

Jenis Pengeluaran Type of Expenditure	2016	2017	2018	2019	2020
(1)	(2)	(3)	(4)	(5)	(6)
Pengeluaran Konsumsi Rumah Tangga <i>Household Consumption Expenditure</i>	4,42	3,43	2,43	2,87	...
Pengeluaran Konsumsi LNPRT <i>NPISH Consumption Expenditure</i>	4,76	2,24	1,54	1,30	...
Pengeluaran Konsumsi Pemerintah <i>Government Consumption Expenditure</i>	2,61	2,23	(0,17)	1,96	...
Pembentukan Modal Tetap Bruto <i>Gross Fixed Capital Formation</i>	4,60	1,58	2,09	1,55	...
Perubahan Inventori <i>Changes in Inventories</i>	-	-	-	-	...
Ekspor Barang dan Jasa/ <i>Exports of Goods and Services</i>	-	-	-	-	...
Dikurangi: Impor Barang dan Jasa <i>Less: Import of Goods and Services</i>	-	-	-	-	...
Diskrepansi Statistik ¹ <i>Statistical Discrepancies¹</i>	-	-	-	-	...
Produk Domestik Regional Bruto/<i>Gross Regional Domestic Product</i>	2,56	1,02	0,92	0,90	...

Sumber/Source: BPS, berbagai sensus, survei dan sumber lain/BPS-Statistics Indonesia, various census, survey, and other sources

13

PERBANDINGAN ANTAR KABUPATEN/KOTA
REGENCY/MUNICIPAL COMPARISON



ANGKA HARAPAN HIDUP
(tahun) **69,22**

RATA-RATA LAMA SEKOLAH **9,79**
(tahun)
HARAPAN LAMA SEKOLAH **13,46**
(tahun)



PENGELUARAN PERKAPITA PERHARI
(Ribu Rupiah) **11.098**

8

Peringkat IPM
Kabupaten Bener Meriah
se-Provinsi Aceh

PENJELASAN TEKNIS

1. Indeks Kedalaman Kemiskinan merupakan ukuran rata-rata kesenjangan pengeluaran masing-masing penduduk miskin terhadap garis kemiskinan. Semakin tinggi nilai indeks, semakin jauh rata-rata pengeluaran penduduk dari garis kemiskinan.
2. Indeks Keparahan Kemiskinan memberikangambaran mengenai penyebaran pengeluaran diantara penduduk miskin. Semakin tinggi nilai indeks, semakin tinggi ketimpangan pengeluaran diantara penduduk miskin.
3. Indeks Pembangunan Manusia (IPM) menjelaskan bagaimana penduduk dapat mengakses hasil pembangunan dalam memperoleh pendapatan, kesehatan, pendidikan dan sebagainya. IPM diperkenalkan oleh UNDP pada tahun 1990 dan dipublikasikan secara berkala dalam laporan tahunan Human Development Report (HDR). IPM dibentuk oleh 3 (tiga) dimensi dasar: Umur panjang dan hidup sehat; pengetahuan; dan standar hidup layak.
poverty line.

TECHNICAL NOTES

1. *Poverty Gap Index is a measurement to describe the gap of estimated expenditure of population living in poverty compared to poverty line. The higher the index, it is indicated that the average population expenditure is way below poverty line.*
2. *Poverty Severity Index is used to describe the distribution of expenditure among population living in poverty themselves. The higher the index, the more disperse the expenditure between people living under poverty line.*
3. *The Human Development Index (HDI) explains how people can access development results in obtaining income, health, education and so forth. HDI was introduced by United Nations Development Programs (UNDP) in 1990 and published periodically in the annual report of the Human Development Report. HDI was formed by three basic dimensions: a long and healthy life; knowledge; and a decent standard of living.*

ULASAN

DESCRIPTION

Berdasarkan data tahun 2020, penduduk miskin di Kabupaten Bener Meriah diperkirakan sebanyak 28,38 ribu jiwa. Golongan penduduk miskin diklasifikasikan berdasarkan estimasi pengeluaran tiap penduduk dalam satu bulan. Jika pengeluaran berada di bawah garis kemiskinan, maka penduduk tersebut tergolong sebagai penduduk miskin.

Garis Kemiskinan Kabupaten Bener Meriah adalah Rp457.916 per kapita/bulan. Dibandingkan dengan daerah lain, jumlah penduduk miskin di Kabupaten Aceh Utara termasuk terbanyak di Provinsi Aceh, yaitu 106,41 ribu jiwa.

Dilihat dari indikator Indeks Kedalaman Kemiskinan dan Indeks Keparahan Kemiskinan, untuk kedua indeks tersebut, Kabupaten Bener Meriah berada di atas rata-rata nilai keseluruhan kabupaten/kota di Provinsi Aceh. Indeks Kedalaman Kemiskinan Bener Meriah adalah 3,52 dan untuk Provinsi Aceh adalah 2,72.

Aceh Singkil merupakan kabupaten dengan tingkat kemiskinan tertinggi pertama di seluruh Provinsi Aceh. Urutan kedua adalah Kabupaten Gayo Lues, sedangkan Bener Meriah menempati urutan kelima. Indeks Kedalaman Kemiskinan Kabupaten Bener Meriah, Kabupaten Gayo Lues dan Kabupaten Aceh Singkil berturut-turut adalah 3,52; 2,44; dan 3,55.

Beralih ke topik Indeks Pembangunan Manusia (IPM). Angka

Based on 2020 data, the number of population living in poverty on Bener Meriah Regency is estimated about 28.38 thousands persons. Population living in poverty is classified by monthly average expenditure per individual. If the average expenditure is below poverty line, hence that certain group belongs to population living in poverty bracket.

Poverty line in Bener Meriah Regency is Rp457,916 per capita/month. Compared to another region, the number of population living in poverty on Aceh Utara Regency is higher than Bener Meriah Regency. It has the highest number compared to other region in Aceh Province with 106.41 population living below poverty line.

Based on Poverty Severity Index and Poverty Gap Index, those two figures in Bener Meriah Regency is above average compared to another regency/municipality throughout Aceh Province. Poverty Severity Index in Bener Meriah is 3.52 while for Aceh is 2.72.

Aceh Singkil is a regency with the highest poverty level in Aceh Province. The second highest is Gayo Lues Regency, while Bener Meriah is the fifth highest. Poverty Severity Index from all of them are 3.52;2.44; and 3.55.

On another topic, Human Development Index (HDI) of Bener Meriah Regency is 72.98. Such figures is among above average compared to Aceh Province with HDI of 71.99.

Observed by HDI indicators, namely live expectancy, Estimated Year School,

ULASAN**DESCRIPTION**

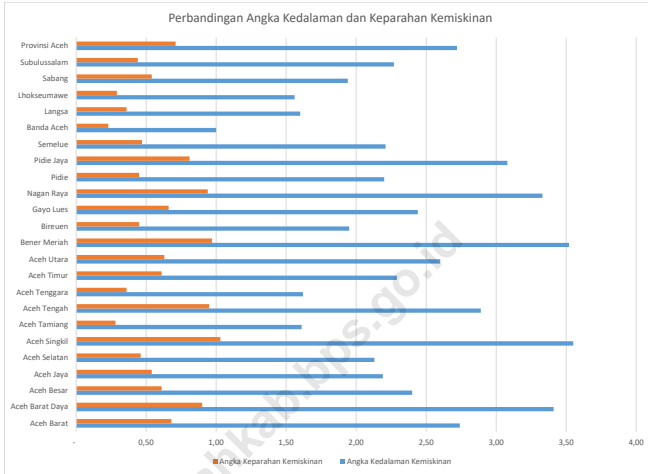
IPM di Kabupaten Bener Meriah adalah 72,98. Angka tersebut termasuk di atas rata-rata nilai IPM Provinsi Aceh yang bernilai 71,99.

Untuk indikator Angka Harapan Hidup, Harapan Lama Sekolah, dan Rata-rata Lama Sekolah, angka ketiga komponen tersebut tidaklah jauh berbeda antara Kabupaten Bener Meriah dengan Provinsi Aceh. Hal yang menarik adalah indikator pengeluaran (berdasarkan perhitungan paritas daya beli) di Kabupaten Bener Meriah sedikit lebih tinggi dibandingkan Provinsi Aceh. Pengeluaran di Kabupaten Bener Meriah diperkirakan sebesar Rp11.098 per kapita/hari sedangkan di Provinsi Aceh adalah Rp9.492 per kapita/hari

and Mean Year School, the figures in Bener Meriah Regency is not that differ from Aceh Province. However, it is noted that based on estimated expenditure (purchasing power parity) in Bener Meriah Regency is slightly higher than Aceh Province. Estimated expenditure per capita per day in Bener Meriah is Rp11,098 while for Aceh Province it is Rp9,492.

Gambar
Figures 13.1

Angka Kemiskinan Menurut Kabupaten/Kota di Provinsi Aceh, 2020
Poverty Rate by Regency/City in Aceh Province, 2020

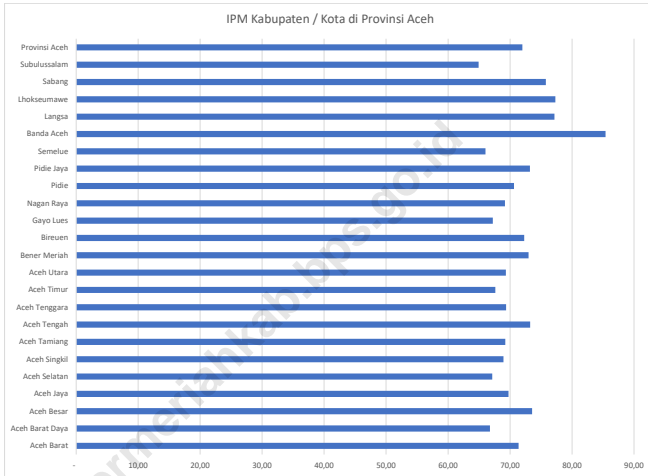


Sumber/Source : Sumber/Source:

Badan Pusat Statistik Provinsi Aceh/Statistics Aceh Province

Gambar 13.2
Figures

Indeks Pembangunan Manusia (IPM) Menurut Kabupaten/Kota di Provinsi Aceh, 2020
Human Development Index (HDI) by Regency/City in Aceh Province, 2020



Sumber/Source : Sumber/Source:

Badan Pusat Statistik Provinsi Aceh/Statistics Aceh Province

Tabel
Table 13.1

Jumlah Penduduk Menurut Kabupaten/Kota di Provinsi Aceh (ribu), 2016–2020
Population by Regency/Municipality in Aceh Province (thousand), 2016–2020

Kabupaten/Kota Regency/Municipality	2016	2017	2018	2019	2020
(1)	(2)	(3)	(4)	(5)	(6)
Kabupaten/Regency					
Aceh Barat	197,92	201,68	205,97	210,11	198,74
Aceh Barat Daya	143,31	145,73	148,11	150,39	150,78
Aceh Besar	400,91	409,11	417,30	425,22	405,54
Aceh Jaya	87,62	89,62	91,09	92,89	93,16
Aceh Selatan	228,60	231,89	235,12	238,08	232,41
Aceh Singkil	116,71	119,49	121,68	124,10	126,51
Aceh Tamiang	282,92	287,01	291,11	295,01	294,36
Aceh Tengah	200,41	204,27	208,51	212,49	215,58
Aceh Tenggara	204,47	208,48	212,42	216,50	220,86
Aceh Timur	411,28	419,59	427,57	436,08	422,40
Aceh Utara	593,49	602,55	611,44	619,41	602,79
Bener Meriah	139,89	142,53	145,09	148,18	161,34
Bireuen	443,63	453,22	461,73	471,64	436,42
Gayo Lues	89,50	91,02	92,60	94,10	99,53
Nagan Raya	158,22	161,33	164,48	167,29	168,39
Pidie	425,97	432,60	439,13	444,98	435,28
Pidie Jaya	151,47	154,80	158,09	161,22	158,40
Simelue	90,29	91,37	92,39	93,23	92,87
Kota/City					
Banda Aceh	254,90	259,91	265,11	270,32	252,90
Langsa	168,82	171,57	174,32	176,81	185,97
Lhokseumawe	195,19	198,98	203,28	207,20	188,71
Sabang	33,62	33,98	34,57	34,87	41,20
Subulussalam	77,08	78,73	80,22	81,42	90,75
Provinsi Aceh	5 096,25	5 189,47	5 281,31	5 371,53	5 274,871

Catatan/Note: ...

Sumber/Source: Badan Pusat Statistik Provinsi Aceh/Statistics Aceh Province

Tabel
Table 13.2

Laju Pertumbuhan Produk Domestik Regional Bruto Atas Dasar Harga Konstan 2010 Menurut Kabupaten/Kota di Provinsi Aceh (persen), 2016–2020
Rate of Growth of Gross Regional Domestic Products at Constant 2010 Prices by Regency/Municipality in Aceh Province (percent), 2016–2020

Kabupaten/Kota Regency/Municipality	2016	2017	2018	2019	2020
(1)	(2)	(3)	(4)	(5)	(6)
Kabupaten/Regency					
Aceh Barat	2,92	13,23	10,16	4,86	1,87
Aceh Barat Daya	4,56	4,46	4,61	4,74	(0,52)
Aceh Besar	4,05	4,01	4,09	4,31	0,31
Aceh Jaya	3,89	4,00	4,04	3,72	(0,62)
Aceh Selatan	4,64	3,93	4,68	4,14	(0,05)
Aceh Singkil	4,16	3,92	3,99	4,19	(1,16)
Aceh Tamiang	2,83	4,00	4,30	4,49	0,42
Aceh Tengah	4,59	4,05	4,14	3,26	(1,21)
Aceh Tenggara	4,24	5,03	3,36	4,14	(0,17)
Aceh Timur	(1,16)	4,34	4,34	4,41	1,79
Aceh Utara	0,07	2,30	5,14	3,54	0,97
Bener Meriah	4,43	4,09	4,18	4,32	0,26
Bireuen	4,04	4,23	4,33	5,00	(0,94)
Gayo Lues	4,13	4,70	2,18	1,01	0,88
Nagan Raya	4,05	3,95	4,35	5,99	3,54
Pidie	3,88	4,42	4,24	4,42	(0,14)
Pidie Jaya	3,70	5,80	4,67	4,08	(1,11)
Simelue	4,55	4,42	4,35	4,75	0,15
Kota/City					
Banda Aceh	5,93	3,39	4,49	4,18	(3,29)
Langsa	4,49	4,43	4,53	4,44	(1,06)
Lhokseumawe	(1,52)	2,19	3,84	3,97	(1,45)
Sabang	4,85	6,07	5,86	5,82	(1,15)
Subulussalam	4,69	4,93	4,42	4,42	1,97
Provinsi Aceh	3,29	4,18	4,61	4,15	(0,37)

Catatan/Note: ...

Sumber/Source: Badan Pusat Statistik Provinsi Aceh/Statistics Aceh Province

Tabel 13.3
Table

Jumlah Penduduk Miskin Menurut Kabupaten/Kota di Provinsi Aceh (ribu), 2016–2020
Number of Poor Population by Regency/Municipality in Aceh Province (thousand), 2016–2020

Kabupaten/Kota Regency/Municipality	2016	2017	2018	2019	2020
(1)	(2)	(3)	(4)	(5)	(6)
Kabupaten/Regency					
Aceh Barat	40,11	40,72	39,56	39,29	39,06
Aceh Barat Daya	25,73	26,57	25,23	24,36	24,21
Aceh Besar	62,03	62,72	60,08	58,9	59,70
Aceh Jaya	13,10	13,23	12,85	12,35	12,11
Aceh Selatan	30,68	32,51	32,82	31,06	30,91
Aceh Singkil	25,09	26,27	25,74	25,66	25,43
Aceh Tamiang	40,88	42,01	41,21	39,35	38,93
Aceh Tengah	33,16	34,24	32,31	32,78	32,48
Aceh Tenggara	29,39	30,84	30,20	28,93	28,98
Aceh Timur	61,63	63,67	61,64	62,79	62,34
Aceh Utara	115,05	118,74	111,27	107,34	106,41
Bener Meriah	29,82	29,99	29,08	28,45	28,38
Bireuen	70,44	71,54	65,74	63,6	62,42
Gayo Lues	19,48	19,91	19,09	18,63	18,42
Nagan Raya	30,31	31,06	31,06	29,93	29,99
Pidie	90,16	92,35	89,53	86,29	86,39
Pidie Jaya	31,94	33,60	31,72	30,97	31,39
Simelue	17,93	18,40	18,22	17,67	17,34
Kota/City					
Banda Aceh	18,80	19,23	19,13	19,42	18,97
Langsa	18,63	19,20	18,73	18,62	18,65
Lhokseumawe	23,28	24,40	23,88	23,05	22,69
Sabang	5,81	5,98	5,62	5,43	5,27
Subulussalam	14,99	15,44	14,78	14,56	14,46
Provinsi Aceh	848,88	872,61	839,49	819,44	814,91

Catatan/Note: ...

Sumber/Source: Badan Pusat Statistik Provinsi Aceh/Statistics Aceh Province

Tabel
Table 13.4

**Indeks Pembangunan Manusia Menurut Kabupaten/Kota
di Provinsi Aceh, 2016–2020**
*Human Development Index by Regency/Municipality in
Aceh Province, 2016–2020*

Kabupaten/Kota Regency/Municipality	2016	2017	2018	2019	2020
(1)	(2)	(3)	(4)	(5)	(6)
Kabupaten/Regency					
Aceh Barat	69,26	70,20	70,47	71,22	71,38
Aceh Barat Daya	64,57	65,09	65,67	66,56	66,75
Aceh Besar	71,75	72,00	72,73	73,55	73,56
Aceh Jaya	67,70	68,07	68,83	69,74	69,75
Aceh Selatan	64,13	65,03	65,92	66,90	67,12
Aceh Singkil	66,96	67,37	68,02	68,91	68,94
Aceh Tamiang	67,41	67,99	68,45	69,23	69,24
Aceh Tengah	72,04	72,19	72,64	73,14	73,24
Aceh Tenggara	67,48	68,09	68,67	69,36	69,37
Aceh Timur	65,42	66,32	66,82	67,39	67,63
Aceh Utara	67,19	67,67	68,36	69,22	69,33
Bener Meriah	71,42	71,89	72,14	72,97	72,98
Bireuen	70,21	71,11	71,37	72,27	72,28
Gayo Lues	64,26	65,01	65,88	66,87	67,22
Nagan Raya	67,32	67,78	68,15	69,11	69,18
Pidie	69,06	69,52	69,93	70,41	70,63
Pidie Jaya	71,13	71,73	72,12	72,87	73,20
Simelue	63,82	64,41	64,74	65,70	66,03
Kota/City					
Banda Aceh	83,73	83,95	84,37	85,07	85,41
Langsa	75,41	75,89	76,34	77,16	77,17
Lhokseumawe	75,78	76,34	76,62	77,30	77,31
Sabang	73,36	74,10	74,82	75,77	75,78
Subulussalam	62,18	62,88	63,48	64,46	64,93
Provinsi Aceh	70,00	70,60	71,19	71,90	71,99

Catatan/Note: ...

Sumber/Source: Badan Pusat Statistik Provinsi Aceh/Statistics Aceh Province

Tabel
Table 13.5

Angka Kemiskinan Menurut Kabupaten/Kota di Provinsi Aceh, 2020
Poverty Rate by Regency/City in Aceh Province, 2020

Kabupaten/Kota Regency/City	Persentase Penduduk Miskin (%) Percentage of population living in poverty (%)	Angka Kemiskinan Poverty Rate		Jumlah Penduduk Miskin (ribu jiwa) Population living in poverty (thousand people)	Garis Kemiskinan (Rp/ kapita/bulan) Poverty threshold (rupiahs/ capita/ month)
		Angka Kedalaman Kemiskinan Poverty Gap Index	Angka Keparahan Kemiskinan Poverty Severity Index		
(1)	(2)	(3)	(4)	(5)	(6)
Kabupaten/Regency					
Aceh Barat	18,34	2,74	0,68	39,06	517,264
Aceh Barat Daya	15,93	3,41	0,90	24,21	393,640
Aceh Besar	13,84	2,40	0,61	59,70	477,938
Aceh Jaya	12,87	2,19	0,54	12,11	428,094
Aceh Selatan	12,87	2,13	0,46	30,91	405,786
Aceh Singkil	20,20	3,55	1,03	25,43	473,983
Aceh Tamiang	13,08	1,61	0,28	38,93	459,387
Aceh Tengah	15,08	2,89	0,95	32,48	492,227
Aceh Tenggara	13,21	1,62	0,36	28,98	392,493
Aceh Timur	14,08	2,29	0,61	62,34	440,455
Aceh Utara	17,02	2,60	0,63	106,41	375,394
Bener Meriah	18,89	3,52	0,97	28,38	457,916
Bireuen	13,06	1,95	0,45	62,42	410,203
Gayo Lues	19,32	2,44	0,66	18,42	425,529
Nagan Raya	17,70	3,33	0,94	29,99	493,121
Pidie	19,23	2,20	0,45	86,39	493,145
Pidie Jaya	19,19	3,08	0,81	31,39	481,308
Simelue	18,49	2,21	0,47	17,34	444,754
Kota/City					
Banda Aceh	6,90	1,00	0,23	18,97	674,977
Langsa	10,44	1,60	0,36	18,65	407,421
Lhokseumawe	10,80	1,56	0,29	22,69	401,158
Sabang	14,94	1,94	0,54	5,27	599,381
Subulussalam	17,60	2,27	0,44	14,46	400,517
Provinsi Aceh	14,99	2,72	0,71	814,91	522,126

Sumber/Source: Badan Pusat Statistik Provinsi Aceh/Statistics Aceh Province

Tabel
Table 13.6

Indeks Pembangunan Manusia (IPM) Menurut Kabupaten/Kota di Provinsi Aceh, 2020
Human Development Index (HDI) by Regency/City in Aceh Province, 2020

Kabupaten/Kota Regency/City	Komponen IPM/HDI Components				
	Angka Harapan Hidup (tahun) Live Expectancy Rate (years-old)	Perkiraan Lamanya Sekolah (tahun) Estimated year school (years)	Rata-rata Lama Sekolah (tahun) Mean year school (years)	Pengeluaran Per Kapita Per Hari Dिसesuaikan*) (ribu Rp) Adjusted *) Total spending per capita per day (thousand rupiahs)	IPM HDI
(1)	(2)	(3)	(4)	(5)	(6)
Kabupaten/Regency					
Aceh Barat	67,98	14,60	9,37	9 516	71,38
Aceh Barat Daya	65,00	13,58	8,66	8 316	66,75
Aceh Besar	69,78	14,72	10,32	9 641	73,56
Aceh Jaya	67,16	13,98	8,70	9 615	69,75
Aceh Selatan	64,35	14,42	8,87	8 089	67,12
Aceh Singkil	67,39	14,31	8,53	8 707	68,94
Aceh Tamiang	69,58	13,59	8,90	8 327	69,24
Aceh Tengah	68,85	14,27	9,85	10 673	73,24
Aceh Tenggara	68,14	14,00	9,66	8 020	69,37
Aceh Timur	68,72	13,03	8,15	8 489	67,63
Aceh Utara	68,80	14,70	8,63	8 122	69,33
Bener Meriah	69,22	13,46	9,79	11 098	72,98
Bireuen	71,22	14,83	9,28	8 857	72,28
Gayo Lues	65,47	13,77	8,20	8 791	67,22
Nagan Raya	69,22	14,13	8,68	8 216	69,18
Pidie	66,94	14,46	8,99	9 816	70,63
Pidie Jaya	70,14	14,82	9,33	10 071	73,20
Simelue	65,26	13,76	9,34	7 085	66,03
Kota/City					
Banda Aceh	71,45	17,79	12,65	16 778	85,41
Langsa	69,42	15,35	11,11	12 057	77,17
Lhokseumawe	71,60	15,20	10,91	11 367	77,31
Sabang	70,51	13,95	11,14	11 273	75,78
Subulussalam	64,01	14,61	7,84	7 317	64,93
Provinsi Aceh	69,93	14,31	9,33	9 492	71,99

Sumber/Source: Badan Pusat Statistik Provinsi Aceh/Statistics Aceh Province



Sensus
Penduduk
2020

#MencatatIndonesia

DATA

MENCERDASKAN BANGSA

Enlighten The Nation

**BADAN PUSAT STATISTIK
KABUPATEN BENER MERIAH
BPS-STATISTICS OF BENER MERIAH REGENCY**

Jl. Bandara Rembele - Pante Raya, Desa Wonosobo
Telp.: - Fax.: -
Homepage : <http://benermeriahkab.bps.go.id>
E-mail: BPS1117@bps.go.id