

# KABUPATEN GAYO LUES DALAM ANGKA

*Gayo Lues Regency in Figures*

# 2021



BADAN PUSAT STATISTIK  
KABUPATEN GAYO LUES  
STATISTICS OF GAYO LUES REGENCY



# KABUPATEN GAYO LUES DALAM ANGKA

*Gayo Lues Regency in Figures*

# 2021

<https://gayolueskab.bps.go.id>

**GAYO LUES DALAM ANGKA**  
***Gayo Lues in Figures***  
**2021**

ISSN: 2089-5607

No. Publikasi/*Publication Number*: 11130.2101

Katalog /*Catalog*: 1102001.1113

Ukuran Buku/*Book Size*: 14,8 cm x 21 cm

Jumlah Halaman/*Number of Pages* : xxxii + 222 hal/*pages*

Naskah/*Manuscript*:

BPS Gayo Lues

*BPS-Statistics of Gayo Lues*

Penyunting/*Editor*:

BPS Gayo Lues

*BPS-Statistics of Gayo Lues*

Desain Kover/*Cover Design*:

Seksi Integrasi Pengolahan dan Diseminasi Statistik

*Section of Integration Processing and Statistics Dissemination*

Diterbitkan oleh/*Published by*:

©BPS Gayo Lues/*BPS-Statistics of Gayo Lues*

Dicetak oleh/*Printed by*:

Badan Pusat Statistik

Sumber Ilustrasi/*Graphics by*:

[www.freepik.com](http://www.freepik.com)

Dilarang mengumumkan, mendistribusikan, mengomunikasikan, dan/atau menggandakan sebagian atau seluruh isi buku ini untuk tujuan komersil tanpa izin tertulis dari Badan Pusat Statistik.

*Prohibited to announce, distribute, communicate, and/or copy part or all of this book for commercial purpose without permission from BPS-Statistics Indonesia.*

## TIM PENYUSUN

**Penanggung Jawab:**

Sardi, SE, M.Si

**Penyunting:**

Ahmad Fauzi, SST

**Penulis:**

Siti Wahyuni

**Pengolah Data:**

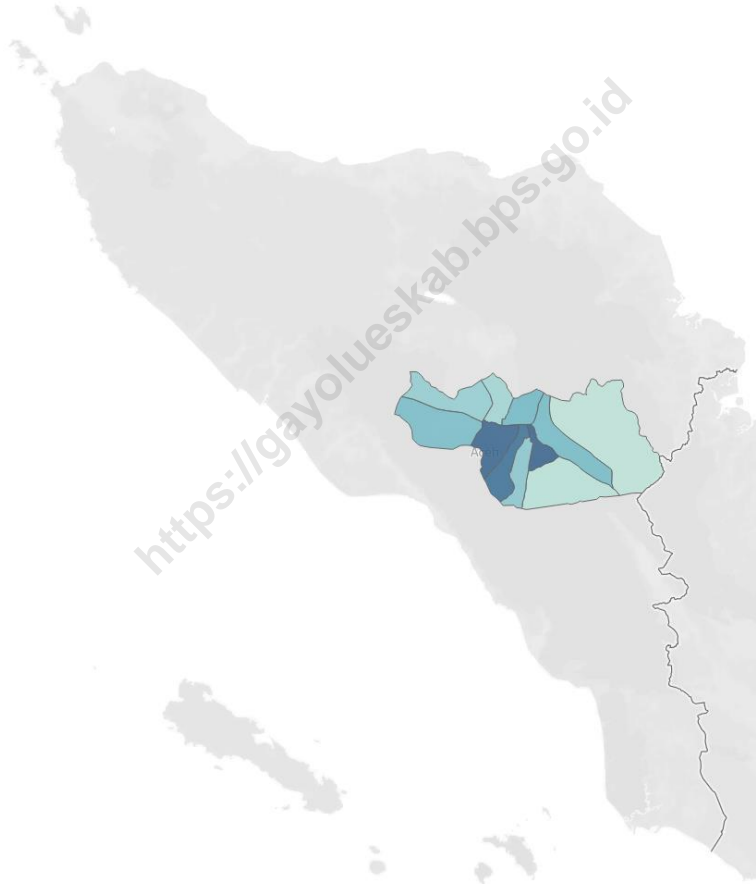
Badan Pusat Statistik

**Pembuat Infografis:**

Siti Wahyuni

<https://gayolueskab.bps.go.id>

**PETA WILAYAH GAYO LUES**  
**MAP OF GAYO LUES**





**KEPALA BPS GAYO LUES**  
**CHIEF STATISTICIAN OF GAYO LUES**



**SARDI, SE, M.SI**







## KATA PENGANTAR

Assalamu'alaikum Warahmatullahi Wabarakatuh,

Publikasi Kabupaten Gayo Lues Dalam Angka 2021 menyajikan data khususnya dalam wilayah Kabupaten Gayo Lues yang diperoleh dari berbagai instansi pemerintah daerah yang berada di wilayah Kabupaten Gayo Lues.

Untuk mempermudah penggunaannya, publikasi ini dibagi kedalam beberapa bab dan tiap-tiap tabel yang disajikan disebutkan sumber perolehan datanya.

Kami menyadari bahwa publikasi ini belum begitu sempurna baik isi maupun tulisannya sesuai dengan yang diharapkan, oleh karenanya kritik dan saran dari semua pihak sangat kami harapkan untuk bahan perbaikan di masa mendatang.

Kepada Dinas/Instansi Pemerintah yang telah turut berpartisipasi membantu sehingga terlaksananya penerbitan publikasi ini, diucapkan terima kasih.

Semoga publikasi ini bermanfaat bagi kita semua.

Wassalamu'alaikum Warahmatullahi Wabarakatuh,

Blangkejeren , Februari 2021  
Kepala Badan Pusat Statistik  
Kabupaten Gayo Lues

**SARDI, SE, M.Si**



## **PREFACE**

*Assalamu'alaikum Warahmatullahi Wabarakatuh*

*Gayo Lues Regency In Figures 2021 presents data, especially in the regency of Gayo Lues obtained from various government agencies located in the regency of Gayo Lues.*

*To facilitate its use, the publication is divided into several chapters and each table mentioned in the sourcing of the data presented.*

*We realize that this publication has not been so perfect in both content and writing as expected, therefore, criticism and suggestions from all parties so we expect to improve our future.*

*To the Department / Government Agencies that have participated helped so implementation of these publications, say thank you.*

*Hopefully this publication useful for us all*

*Wassalamu'alaikum Warahmatullahi Wabarakatuh*

*Blangkejeren , February 2021  
Chief Statistician of  
Gayo Lues Regency*

**Sardi, SE, M.Si**

## DAFTAR ISI / CONTENTS

	Halaman <i>Page</i>
Kata Pengantar/ <i>Preface</i> .....	vii
Daftar Isi/ <i>Contents</i> .....	ix
Daftar Tabel/ <i>List of Tables</i> .....	xi
Daftar Gambar/ <i>List of Figures</i> .....	xxv
Daftar Singkatan/ <i>List of Abbreviations</i> .....	xxix
Statistik Kunci/ <i>Key Statistics</i> .....	xxxii
1. Geografi dan Iklim/ <i>Geography and Climate</i> .....	1
2. Pemerintahan/ <i>Government</i> .....	11
3. Penduduk dan Ketenagakerjaan/ <i>Population and Employment</i> .....	31
4. Sosial dan Kesejahteraan Rakyat/ <i>Social and Welfare</i> .....	45
5. Pertanian, Kehutanan, Peternakan, dan Perikanan/ <i>Agriculture, Forestry, Livestock, and Fishery</i> .....	99
6. Industri, Pertambangan, dan Energi/ <i>Industry, Mining, and Energy</i> .....	157
7. Pariwisata/ <i>Tourism</i> .....	165
8. Transportasi dan Komunikasi/ <i>Transportation and Communication</i> .....	169
9. Perbankan, Koperasi, dan Harga-harga/ <i>Banking, Cooperative, dan Prices</i> .....	179
10. Pengeluaran Penduduk/ <i>Population Expenditure</i> .....	185
11. Perdagangan/ <i>Trade</i> .....	193
12. Sistem Neraca Regional/ <i>System of Regional Accounts</i> .....	199
13. Perbandingan Antar Kabupaten/Kota/ <i>Regency/Municipal Comparison</i>	215

## DAFTAR TABEL/LIST OF TABLES

Halaman  
Page

<b>1.</b>	<b>GEOGRAFI DAN IKLIM/GEOGRAPHY AND CLIMATE</b>	
<b>1.1</b>	<b>KEADAAN GEOGRAFI</b>	
	<b>GEOGRAPHY CONDITION</b>	
1.1.1	Luas Daerah dan Jumlah Pulau Menurut Kecamatan di Kabupaten Gayo Lues, 2020 <i>Total Area and Number of Islands by Subdistrict in Gayo Lues Regency, 2020</i> .....	8
1.1.2	Tinggi Wilayah dan Jarak ke Ibukota Kabupaten/Kota Menurut Kecamatan di Kabupaten Gayo Lues, 2020 <i>Altitude and Distance to the Capital of Regency by Subdistrict Gayo Lues Regency 2020</i> .....	10
<b>2.</b>	<b>PEMERINTAHAN/GOVERNMENT</b>	
<b>2.1</b>	<b>WILAYAH ADMINISTRATIF</b>	
	<b>ADMINISTRATIVE AREA</b>	
2.1.1	Jumlah Desa <sup>1</sup> /Kelurahan Menurut Kecamatan di Kabupaten Gayo Lues, 2016–2020 <i>Number of Villages<sup>1</sup>/Kelurahan by Subdistrict in Gayo Lues Regency, 2016–2020</i> .....	18
<b>2.2</b>	<b>DEWAN PERWAKILAN RAKYAT DAERAH</b>	
	<b>REGIONAL HOUSE OF REPRESENTATIVE</b>	
2.2.1	Jumlah Anggota Dewan Perwakilan Rakyat Daerah Menurut Partai Politik dan Jenis Kelamin di Kabupaten Gayo Lues, 2020 <i>Number of Regional House of Representatives's Members by Political Parties and Sex in Gayo Lues Regency, 2020</i> .....	19
<b>2.3</b>	<b>SUMBER DAYA MANUSIA</b>	
	<b>HUMAN RESOURCES</b>	
2.3.1	Jumlah Pegawai Negeri Sipil Menurut Jabatan dan Jenis Kelamin di Kabupaten Gayo Lues, Desember 2019 dan Desember 2020 <i>Number of Civil Servants by Occupation and Sex in Gayo Lues Regency, December 2019 dan December 2020</i> .....	20

2.3.2	Jumlah Pegawai Negeri Sipil Menurut Tingkat Pendidikan dan Jenis Kelamin di Kabupaten Gayo Lues, Desember 2019 dan Desember 2020 <i>Number of Civil Servants by Educational Level and Sex in Gayo Lues Regency, Desember 2019 dan Desember 2020</i> .....	22
2.3.3	Jumlah Pegawai Negeri Sipil Menurut Tingkat Kepangkatan dan Jenis Kelamin di Kabupaten Gayo Lues,, Desember 2019 dan Desember 2020 <i>Number of Civil Servants by Hierarchy and Sex in Gayo Lues Regency, , Desember 2019 dan Desember 2020</i> .....	24
<b>2.4</b>	<b>KEUANGAN PEMERINTAH</b> <b>GOVERNMENT FINANCE</b>	
2.4.1	Realisasi Pendapatan Pemerintah Kabupaten Gayo Lues Menurut Jenis Pendapatan ( rupiah), 2017–2020 <i>Actual Gayo Lues Regency Government Revenues by Kind of Revenues (rupiahs), 2017–2020</i> .....	26
2.4.2	Realisasi Belanja Pemerintah Kabupaten Gayo Lues, Menurut Jenis Belanja (rupiah), 2017–2020 <i>Actual Gayo Lues Regency Government Expenditures by Kind of Expenditures (rupiahs), 2017–2020</i> .....	28
<b>3.</b>	<b>PENDUDUK DAN KETENAGAKERJAAN/</b> <b>POPULATION AND EMPLOYMENT</b>	
<b>3.1</b>	<b>PENDUDUK</b> <b>POPULATION</b>	
3.1.1	Penduduk, Laju Pertumbuhan Penduduk per Tahun, Distribusi Persentase Penduduk, Kepadatan Penduduk, Rasio Jenis Kelamin Penduduk Menurut Kecamatan di Kabupaten Gayo Lues, 2020 <i>Population, Annual Population Growth Rate, Percentage Distribution of Population, Population Density, and Population Sex Ratio by Subdistrict in Gayo Lues Regency, 2020</i> .....	38

**3.2 KETENAGAKERJAAN**

**EMPLOYMENT**

3.2.1	Jumlah Penduduk Berumur 15 Tahun Keatas Menurut Jenis Kegiatan Selama Seminggu yang Lalu dan Jenis Kelamin di Kabupaten Gayo Lues, 2020 <i>Population Aged 15 Years and Over by Type of Activity During The Previous Week and Sex in Gayo Lues Regency, 2020</i> .....	41
3.2.2	Penduduk Berumur 15 Tahun ke Atas Menurut Pendidikan Tertinggi yang Ditamatkan dan Jenis Kegiatan Selama Seminggu yang Lalu di Kabupaten Gayo Lues, 2020 <i>Population 15 Years of Age and Over by Educational Attainment and Type of Activity During the Previous Week in Gayo Lues Regency, 2020</i> .....	42
3.2.3	Penduduk Berumur 15 Tahun Ke Atas yang Bekerja Selama Seminggu yang Lalu Menurut Status Pekerjaan Utama dan Jenis Kelamin di Kabupaten Gayo Lues, 2020 <i>Population 15 Years of Age and Over who Worked During The Previous Week by Main Employment Status and Sex in Gayo Lues Regency, 2020</i> .....	44

**4. SOSIAL DAN KESEJAHTERAAN RAKYAT/SOCIAL AND WELFARE**

**4.1 PENDIDIKAN**

**EDUCATION**

4.1.1	Jumlah Sekolah, Guru, dan Murid Taman Kanak-Kanak (TK) di Bawah Kementerian Pendidikan dan Kebudayaan Menurut Kecamatan di Kabupaten Gayo Lues, 2019/2020 dan 2020/2021 <i>Number of Schools, Teachers, and Pupils in Kindergarten Under The Ministry of Education and Culture by Subdistrict in Gayo Lues Regency, 2019/2020 and 2020/2021</i> .....	52
4.1.2	Jumlah Sekolah, Guru, dan Murid Raudatul Athfal (RA) di Bawah Kementerian Agama Menurut Kecamatan di Kabupaten Gayo Lues, 2019/2020 dan 2020/2021 <i>Number of Schools, Teachers, and Pupils in Raudatul Athfal (RA) Under The Ministry of Religious Affairs by Subdistrict in Gayo Lues Regency, 2019/2020 and 2020/2021</i> .....	55

4.1.3	Jumlah Sekolah, Guru, dan Murid Sekolah Dasar (SD) di Bawah Kementerian Pendidikan dan Kebudayaan Menurut Kecamatan di Kabupaten Gayo Lues, 2019/2020 dan 2020/2021 <i>Number of Schools, Teachers, and Pupils in Primary Schools Under The Ministry of Education and Culture by Subdistrict in Gayo Lues Regency, 2019/2020 and 2020/2021</i> .....	56
4.1.4	Jumlah Sekolah, Guru, dan Murid Madrasah Ibtidaiyah (MI) di Bawah Kementerian Agama Menurut Kecamatan Menurut Kecamatan di Kabupaten Gayo Lues, 2019/2020 dan 2020/2021 <i>Number of Schools, Teachers, and Pupils in Madrasah Ibtidaiyah (MI) Under The Ministry of Religious Affairs by Subdistrict in Gayo Lues Regency, 2019/2020 and 2020/2021</i> .....	59
4.1.5	Jumlah Sekolah, Guru, dan Murid Sekolah Menengah Pertama (SMP) di Bawah Kementerian Pendidikan dan Kebudayaan Menurut Kecamatan di Kabupaten Gayo Lues, 2019/2020 dan 2020/2021 <i>Number of Schools, Teachers, and Pupils in Junior High Schools Under The Ministry of Education and Culture by Subdistrict in Gayo Lues Regency, 2019/2020 and 2020/2021</i> .....	62
4.1.6	Jumlah Sekolah, Guru, dan Murid Madrasah Tsanawiyah (MTs) di Bawah Kementerian Agama Menurut Kecamatan di Kabupaten Gayo Lues, 2019/2020 dan 2020/2021 <i>Number of Schools, Teachers, and Pupils in Madrasah Tsanawiyah (MTs) Under The Ministry of Religious Affairs by Subdistrict in Gayo Lues Regency, 2019/2020 and 2020/2021</i> .....	65
4.1.7	Jumlah Sekolah, Guru, dan Murid Sekolah Menengah Atas (SMA) di Bawah Kementerian Pendidikan dan Kebudayaan Menurut Kecamatan di Kabupaten Gayo Lues, 2019/2020 dan 2020/2021 <i>Number of Schools, Teachers, and Pupils in Senior High Schools Under The Ministry of Education and Culture by Subdistrict in Gayo Lues Regency, 2019/2020 and 2020/2021</i> .....	68
4.1.8	Jumlah Sekolah, Guru, dan Murid Sekolah Menengah Kejuruan (SMK) di Bawah Kementerian Pendidikan dan Kebudayaan Menurut Kecamatan di Kabupaten Gayo Lues, 2019/2020 dan 2020/2021 <i>Number of Schools, Teachers, and Pupils in Vocational High Schools Under The Ministry of Education and Culture by Subdistrict in Gayo Lues Regency, 2019/2020 and 2020/2021</i> .....	71



4.1.9	Jumlah Sekolah, Guru, dan Murid Madrasah Aliyah (MA) di Bawah Kementerian Agama Menurut Kecamatan di Kabupaten Gayo Lues, 2019/2020 dan 2020/2021 <i>Number of Schools, Teachers, and Pupils in Madrasah Aliyah (MA) Under the Ministry of Religious Affairs by Subdistrict in Gayo Lues Regency, 2019/2020 and 2020/2021</i> .....	74
4.1.10	Jumlah Desa <sup>1</sup> /Kelurahan yang Memiliki Fasilitas Sekolah Menurut Kecamatan dan Tingkat Pendidikan di Kabupaten Gayo Lues, 2018–2020 <i>Number of Villages<sup>1</sup> Having Educational Facilities by Subdistrict and Educational Level in in Gayo Lues Regency, 2018–2020</i> .....	77
4.1.11	Angka Partisipasi Murni (APM) dan Angka Partisipasi Kasar (APK) Menurut Jenjang Pendidikan di Kabupaten Gayo Lues, 2019 dan 2020 <i>Net Participation Rates and Gross Participation Rates by Educational Level in Gayo Lues Regency, 2019 and 2020</i> .....	82
<b>4.2</b>	<b>KESEHATAN</b> .....	
	<b>HEALTH</b> .....	
4.2.1	Jumlah Desa <sup>1</sup> /Kelurahan Yang Memiliki Sarana Kesehatan Menurut Kecamatan di Kabupaten Gayo Lues, 2018–2020 <i>Number of Villages<sup>1</sup>/Kelurahan Having Health Facilities by Subdistrict in in Gayo Lues Regency, 2018–2020</i> .....	83
4.2.2	Jumlah Tenaga Kesehatan Menurut Kecamatan di Kabupaten Gayo Lues, 2018–2020 <i>Number of Medical Personnel by Subdistrict in Gayo Lues Regency, 2018–2020</i> .....	89
4.2.3	Jumlah Rumah Sakit Umum, Rumah Sakit Khusus, Puskesmas, Klinik Pratama dan Posyandu Menurut Kecamatan di Kabupaten Gayo Lues, 2019–2020 <i>Number of General Hospital, Specialized Hospital, Public Health Center, Primary Clinic and Integrated Health Post by Subdistrict in Gayo Lues, 2019–2020</i> .....	94

**4.3 KEMISKINAN**

**POVERTY**

4.3.1	Garis Kemiskinan, Jumlah, dan Persentase Penduduk Miskin di Kabupaten Gayo Lues, 2013–2020 <i>Poverty Line, Number, and Percentage of Poor People in Gayo Lues Regency, 2013–2020</i> .....	97
4.3.2	Indeks Kedalaman Kemiskinan dan Indeks Keparahan Kemiskinan di Kabupaten Gayo Lues, 2013–2020 <i>Poverty Gap Index and Poverty Severity Index in Gayo Lues Regency, 2013–2020</i> .....	98
<b>5.</b>	<b>PERTANIAN, KEHUTANAN, PETERNAKAN, DAN PERIKANAN/ AGRICULTURE, FORESTRY, LIVESTOCK, AND FISHERY</b>	
<b>5.1</b>	<b>HORTIKULTURA</b>	
	<b>HORTICULTURE</b>	
5.1.1	Luas Panen Tanaman Sayuran Menurut Kecamatan dan Jenis Tanaman di Kabupaten Gayo Lues(ha), 2019 dan 2020 <i>Harvested Area of Vegetables by Subdistrict and Kind of Plant in Gayo Lues Regency, (ha), 2019 and 2020</i> .....	106
5.1.2	Produksi Tanaman Sayuran Menurut Kecamatan dan Jenis Tanaman di Kabupaten Gayo Lues (kuintal), 2019 dan 2020 <i>Production of Vegetables by Subdistrict and Kind of Plant in Gayo Lues Regency, (quintal), 2019 and 2020</i> .....	115
5.1.3	Luas Panen Tanaman Sayuran dan Buah-buahan Semusim Menurut Jenis Tanaman di Kabupaten Gayo Lues (ha), 2017–2020 <i>Harvested Area of Seasonal Vegetables and Fruits by Kind of Plant in Gayo Lues Regency, (ha), 2017–2020</i> .....	124
5.1.4	Produksi Tanaman Sayuran dan Buah-buahan Semusim Menurut Jenis Tanaman di Kabupaten Gayo Lues (kuintal), 2017–2020 <i>Production of Seasonal Vegetables and Fruits by Kind of Plant in Gayo Lues Regency, (quintal), 2017–2020</i> .....	126
5.1.5	Luas Panen Tanaman Biofarmaka Menurut Kecamatan dan Jenis Tanaman di Kabupaten Gayo Lues (m <sup>2</sup> ), 2019 dan 2020 <i>Harvested Area of Medicinal Plants by Subdistrict and Kind of Plant in Gayo Lues Regency, (m<sup>2</sup>), 2019 and 2020</i> .....	128

5.1.6	Produksi Tanaman Biofarmaka Menurut Kecamatan dan Jenis Tanaman di Kabupaten Gayo Lues(kg), 2019 and 2020 <i>Production of Medicinal Plants by Subdistrict and Kind of Plant in Gayo Lues Regency, (kg), 2019 and 2020.....</i>	130
5.1.7	Luas Panen Tanaman Biofarmaka Menurut Jenis Tanaman di Kabupaten Gayo Lues (m <sup>2</sup> ), 2017–2020 <i>Harvested Area of Medicinal Plants by Kind of Plant in Gayo Lues Regency,(m<sup>2</sup>), 2017–2020.....</i>	132
5.1.8	Produksi Tanaman Biofarmaka Menurut Jenis Tanaman di Kabupaten Gayo Lues(kg), 2017–2020 <i>Production of Medicinal Plants by Kind of Plant in Gayo Lues Regency, (kg), 2017–2020.....</i>	133
5.1.9	Luas Panen Tanaman Hias Menurut Kecamatan dan Jenis Tanaman di Kabupaten Gayo Lues (m <sup>2</sup> ), 2019 and 2020 <i>Harvested Area of Ornamental Plants by Subdistrict and Kind of Plant in Gayo Lues Regency (m<sup>2</sup>), 2019 and 2020.....</i>	134
5.1.10	Produksi Tanaman Hias Menurut Kecamatan dan Jenis Tanaman di Kabupaten Gayo Lues (tangkai), 2019 and 2020 <i>Production of Ornamental Plants by Subdistrict and Kind of Plant in Gayo Lues Regency (stalks), 2019 and 2020.....</i>	136
5.1.11	Luas Panen Tanaman Hias Menurut Jenis Tanaman di Kabupaten Gayo Lues (m <sup>2</sup> ), 2017–2020 <i>Harvested Area of Ornamental Plants by Kind of Plant in Gayo Lues Regency (m<sup>2</sup>), 2017–2020.....</i>	138
5.1.12	Produksi Tanaman Hias Menurut Jenis Tanaman di Kabupaten Gayo Lues (tangkai), 2017–2020 <i>Production of Ornamental Plants by Kind of Plant in Gayo Lues Regency (stalks), 2017–2020.....</i>	139
5.1.13	Produksi Buah-buahan Menurut Kecamatan dan Jenis Tanaman di Kabupaten Gayo Lues (kuintal), 2019 and 2020 <i>Production of Fruits by Subdistrict and Kind of Plant in Gayo Lues Regency (kuintal), 2019 and 2020.....</i>	140

5.1.14	Produksi Buah–Buahan dan Sayuran Tahunan Menurut Jenis Tanaman di Kabupaten Gayo Lues (ton), 2017–2020 <i>Production of Annual Fruits and Vegetables by Kind of Plant in Gayo Lues Regency (ton), 2017–2020</i> .....	148
<b>5.2</b>	<b>PERKEBUNAN</b> <b>ESTATE CROPS</b>	
5.2.1	Luas Areal Tanaman Perkebunan Menurut Kecamatan dan Jenis Tanaman di di Kabupaten Gayo Lues (ha), 2019 dan 2020 <i>Planted Area of Estate Crops by Subdistrict and Type of Crops in Gayo Lues Regency (ha), 2019 and 2020</i> .....	149
5.2.2	Produksi Perkebunan Menurut Kecamatan dan Jenis Tanaman di Kabupaten Gayo Lues (ton), 2019 dan 2020 <i>Production of Estate by Subdistrict and Type of Crops in Gayo Lues Regency (ton), 2019 and 2020</i> .....	153
<b>6.</b>	<b>INDUSTRI, PERTAMBANGAN, DAN ENERGI/ INDUSTRY, MINING, AND ENERGY</b>	
6.1	Produksi Listrik PT. PLN (Persero) di Kabupaten Gayo Lues, 2020 <i>Electricity Production of PT. PLN (Persero) in Gayo Lues Regency, 2020</i> .....	162
6.2	Jumlah Pelanggan Listrik menurut Kelompok, 2016-2019 .....	163
	<i>Number of Electricity Customers , 2016–2020</i> .....	
<b>7.</b>	<b>PARIWISATA/TOURISM</b>	
7.1	Jumlah Rumah Makan/Restoran Menurut Kecamatan di Kabupaten Gayo Lues, 2017–2020 <i>Number of Restaurants by Subdistrict in Gayo Lues Regency, 2017–2020</i> .....	168

<b>8.</b>	<b>TRANSPORTASI DAN KOMUNIKASI/ TRANSPORTATION AND COMMUNICATION</b>	
<b>8.1</b>	<b>TRANSPORTASI TRANSPORTATION</b>	
8.1.1	Panjang Jalan <sup>1</sup> Menurut Tingkat Kewenangan Pemerintahan di Kabupaten Gayo Lues (km), 2018–2020 <i>Length of Roads<sup>1</sup> by Level of Government Authority in Gayo Lues Regency (km), 2018–2020</i> .....	174
8.1.2	Panjang Jalan Menurut Jenis Permukaan Jalan di Kabupaten Gayo Lues (km), 2018–2020 <i>Length of Roads by Type of Road Surface in Gayo Lues Regency (km), 2018–2020</i> .....	175
8.1.3	Panjang Jalan Menurut Kondisi Jalan di Kabupaten Gayo Lues (km), 2018–2020 <i>Length of Roads by Condition of Roads in Gayo Lues Regency (km), 2018–2020</i> .....	176
<b>8.2</b>	<b>KOMUNIKASI COMMUNICATION</b>	
8.2.1	Jumlah Kantor Pos Pembantu Menurut Kecamatan di Kabupaten Gayo Lues, 2017–2020 <i>Number of Post Offices Subsidiaries by Subdistrict in Gayo Lues Regency, 2017–2020</i> .....	177
<b>9.</b>	<b>PERBANKAN, KOPERASI, DAN HARGA-HARGA/ BANKING, COOPERATIVE, AND PRICES</b>	
9.1	Jumlah Koperasi Aktif Menurut Kecamatan di Kabupaten Gayo Lues, 2017–2020 <i>Number of Active Cooperative by Subdistrict in Gayo Lues Regency, 2017–2020</i> .....	183
9.2	Jumlah Koperasi Menurut Jenis Koperasi dan Kecamatan di Kabupaten Gayo Lues, 2020 <i>Number of Cooperative by Kind of Cooperative and Subdistrict in Gayo Lues Regency, 2020</i> .....	184

<b>10.</b>	<b>PENGELUARAN PENDUDUK/POPULATION EXPENDITURE</b>	
10.1	Rata-rata Pengeluaran per Kapita Sebulan Menurut Kelompok Komoditas (rupiah) di Kabupaten Gayo Lues, 2019 dan 2020 <i>Monthly Average Expenditure per Capita by Commodity Group (rupiahs) in Gayo Lues Regency, 2019 and 2020</i> .....	190
10.2	Persentase Pengeluaran per Kapita Sebulan Menurut Kelompok Komoditas di Kabupaten Gayo Lues, 2019 dan 2020 <i>Percentage of Monthly Expenditure per Capita by Commodity Group in Gayo Lues Regency, 2019 and 2020</i> .....	191
<b>11.</b>	<b>PERDAGANGAN/TRADE</b>	
11.1	Jumlah Sarana Perdagangan Menurut Jenisnya di Kabupaten Gayo Lues, 2017–2020 <i>Number of Trading Facilities by Type of Facility in Gayo Lues Regency, 2017–2020</i> .....	198
<b>12.</b>	<b>SISTEM NERACA REGIONAL/SYSTEM OF REGIONAL ACCOUNTS</b>	
12.1.	Produk Domestik Regional Bruto Atas Dasar Harga Berlaku Menurut Lapangan Usaha di Kabupaten Gayo Lues (miliar rupiah), 2016–2020 <i>Gross Regional Domestic Product at Current Market Prices by Industry in Gayo Lues Regency (billion rupiahs), 2016–2020</i> .....	204
12.2	Produk Domestik Regional Bruto Atas Dasar Harga Konstan 2010 Menurut Lapangan Usaha di Kabupaten Gayo Lues (miliar rupiah), 2016–2020 <i>Gross Regional Domestic Product at 2010 Constant Market Prices by Industry in Gayo Lues Regency (billion rupiahs), 2016–2020</i> .....	206
12.3	Distribusi Persentase Produk Domestik Regional Bruto Atas Dasar Harga Berlaku Menurut Lapangan Usaha di Kabupaten Gayo Lues, 2016–2020 <i>Percentage Distribution of Gross Regional Domestic Product at Current Market Prices by Industry in Gayo Lues Regency, 2016–2020</i> ....	208

12.4	Laju Pertumbuhan Produk Domestik Regional Bruto Atas Dasar Harga Konstan 2010 Menurut Lapangan Usaha di Kabupaten Gayo Lues (persen), 2017–2020 <i>Growth Rate of Gross Regional Domestic Product at 2010 Constant Market Prices by Industry in Gayo Lues Regency (percent), 2017–2020</i>	210
12.5	Produk Domestik Regional Bruto Atas Dasar Harga Berlaku Menurut Jenis Pengeluaran di Kabupaten Gayo Lues (miliar rupiah), 2016–2020 <i>Gross Regional Domestic Product at Current Market Prices by Type of Expenditure in Gayo Lues Regency (billion rupiahs), 2016–2020.....</i>	212
12.6	Produk Domestik Regional Bruto Atas Dasar Harga Konstan 2010 Menurut Jenis Pengeluaran di Kabupaten Gayo Lues (miliar rupiah), 2016–2020 <i>Gross Regional Domestic Product at 2010 Constant Market Prices by Type of Expenditure in Gayo Lues Regency (billion rupiahs), 2016–2020.....</i>	213
<b>13.</b>	<b>PERBANDINGAN ANTAR KABUPATEN/ KOTA/ REGENCY/MUNICIPAL COMPARISON</b>	
13.1	Jumlah Penduduk Menurut Kabupaten/ Kota di Provinsi Aceh (ribu), 2016–2020 <i>Population by Regency/Municipality in Aceh Province (thousand), 2016–2020.....</i>	219
13.2	Laju Pertumbuhan Produk Domestik Regional Bruto Atas Dasar Harga Konstan 2010 Menurut Kabupaten/Kota di Provinsi Aceh (persen), 2016–2020 <i>Rate of Growth of Gross Regional Domestic Products at Constant 2010 Prices by Regency/Municipality in Aceh Province (percent), 2016–2020.....</i>	220
13.3	Jumlah Penduduk Miskin Menurut Kabupaten/ Kota di Provinsi Aceh (ribu), 2016–2020 <i>Number of Poor Population by Regency/Municipality in Aceh Province (thousand), 2016–2020.....</i>	221

13.4	Indeks Pembangunan Manusia Menurut Kabupaten/Kota di Provinsi Aceh, 2016–2020 <i>Human Development Index by Regency/Municipality in Aceh Province, 2016–2020</i> .....	222
------	----------------------------------------------------------------------------------------------------------------------------------------------------------------------------------	-----

<https://gayolueskab.bps.go.id>



## DAFTAR GAMBAR/LIST OF FIGURES

		Halaman Page
1.1	Luas Daerah menurut Kecamatan (%), 2020 <i>Area of Subdistrict (%), 2020</i> .....	6
1.2	Jarak dari Ibukota Kecamatan ke Ibukota Kabupaten di Kabupaten Gayo Lues (km), 2020 <i>Distance From The Capital by Subdistrict In Gayo Lues Regency (km), 2020</i> .....	7
2.1	Jumlah Desa <sup>1</sup> Menurut Kecamatan di Kabupaten Gayo Lues, 2020 <i>Number of Villages<sup>1</sup> by Subdistrict in Gayo Lues Regency, 2020</i> .....	16
2.2	Jumlah Pegawai Negeri Sipil Menurut Jabatan dan Jenis Kelamin di Kabupaten Gayo Lues, Desember 2020 <i>Number of Civil Servants by Occupation and Sex in Gayo Lues Regency, December 2020</i> .....	17
3.1	Jumlah Penduduk Menurut Kecamatan di Kabupaten Gayo Lues, 2020 <i>Population by Subdistrict in Gayo Lues Regency, 2020</i> .....	36
3.2	Jumlah Penduduk Berumur 15 Tahun Keatas Menurut Jenis Kegiatan Selama Seminggu yang Lalu dan Jenis Kelamin di Kabupaten Gayo Lues, 2020 <i>Population Aged 15 Years and Over by Type of Activity During The Previous Week and Sex in Gayo Lues Regency, 2020</i> .....	37
4.1	Angka Partisipasi Murni (APM) Menurut Jenjang Pendidikan di Kabupaten Gayo Lues, 2020 <i>Net Participation Rates by Educational Level in Gayo Lues Regency, 2020</i> .....	50
4.2	Angka Partisipasi Kasar (APK) Menurut Jenjang Pendidikan di Kabupaten Gayo Lues, 2020 <i>Gross Participation Rates by Educational Level in Gayo Lues Regency, 2020</i> .....	51

5.1	Luas Panen Tanaman Sayuran Menurut Kecamatan dan Jenis Tanaman di Kabupaten Gayo Lues (ha), 2019 dan 2020 <i>Harvested Area of Vegetables by Subdistrict and Kind of Plant in Gayo Lues Regency (ha), 2019 and 2020</i> .....	104
5.2	Produksi Tanaman Sayuran Menurut Kecamatan dan Jenis Tanaman di Kabupaten Gayo Lues (kuintal), 2019 dan 2020 <i>Production of Vegetables by Subdistrict and Kind of Plant in Gayo Lues Regency (quintal), 2019 and 2020</i> .....	105
6.1	Produksi Listrik PT. PLN (Persero) di Kabupaten Gayo Lues (KWh), 2020 <i>Electricity Production of PT. PLN (Persero) in Gayo Lues Regency (KWh), 2020</i> .....	160
6.2	Listrik Terjual PT. PLN (Persero) di Kabupaten Gayo Lues (KWh), 2020 <i>Electricity Sold of PT. PLN (Persero) in Gayo Lues Regency (KWh), 2020</i> .....	161
8.1	Panjang Jalan <sup>1</sup> Menurut Tingkat Kewenangan Pemerintahan di Kabupaten Gayo Lues (km), 2020 <i>Length of Roads<sup>1</sup> by Level of Government Authority in Gayo Lues Regency (km), 2020</i> .....	171
10.1	Persentase Penduduk Menurut Golongan Pengeluaran Per Kapita Sebulan di Kabupaten Gayo Lues, 2020 <i>Percentage of Population by Per Capita Spending Group a Month in Gayo Lues Regency, 2020</i> .....	189
11.1	Jumlah Sarana Perdagangan Menurut Jenisnya di Kabupaten Gayo Lues, 2017–2020 <i>Number of Trading Facilities by Type of Facility in Gayo Lues Regency, 2017–2020</i> .....	197

12.2	Produk Domestik Regional Bruto Atas Dasar Harga Konstan 2010 Menurut Lapangan Usaha di Kabupaten Gayo Lues (miliar rupiah), 2016–2020 <i>Gross Regional Domestic Product at 2010 Constant Market Prices by Industry in Gayo Lues Regency (billion rupiahs), 2016–2020 .....</i>	203
------	------------------------------------------------------------------------------------------------------------------------------------------------------------------------------------------------------------------------------------------------------------------------------------	-----

<https://gayolueskab.bps.go.id>



## PENJELASAN UMUM/EXPLANATORY NOTES

Tanda-tanda, satuan-satuan, dan lain-lainnya yang digunakan dalam publikasi ini adalah sebagai berikut:

*Symbols, measurement units, and acronyms which are used in this publication, are as follows:*

### 1. TANDA-TANDA/SYMBOLS

Data tidak tersedia/Data not available .....	: ...
Tidak ada atau nol /Null or zero .....	: -
Data dapat diabaikan/Data negligible .....	: 0
Tanda decimal/Decimal point .....	: ,
Data tidak dapat ditampilkan/Not applicable .....	: NA
Angka estimasi/Estimated figures .....	: e
Angka diperbaiki/Revised figures .....	: r
Angka sementara/Preliminary figures .....	: x
Angka sangat sementara/Very preliminary figures .....	: xx
Angka sangat sangat sementara/Very very preliminary figures .....	: xxx

### 2. SATUAN/UNITS

barel/barrel .....	: 158,99 liter/litres = 1/6,2898 m <sup>3</sup>
hektar (ha)/hectare (ha) .....	: 10 000 m <sup>2</sup>
kilometer (km)/kilometres (km) .....	: 1 000 meter/meters (m)
knot/knot .....	: 1,8523 km/jam (km/hour)
kuintal/quintal .....	: 100 kg
KWh .....	: 1 000 Watt hour
MWh .....	: 1 000 KWh
liter (untuk beras)/litre (for rice) .....	: 0,80 kg
MMSCF .....	: 1/35,3 m <sup>3</sup>
metrik ton (m.ton)/metric ton (m. ton) .....	: 0,98421 long ton = 1 000 kg
ons/ounce .....	: 28,31 gram/grams
ton .....	: 1 000 kg

Satuan lain: buah, dus, butir, helai/lembar, kaleng, batang, pulsa, ton kilometer (ton-km), jam, menit, persen (%).

*Other units: unit, pack, pieces, sheet, tin, pulse, ton-kilometres(ton-km), hour, minute, percent (%).*

Perbedaan angka di belakang koma disebabkan oleh pembulatan angka.

*The difference in decimal numbers is caused by rounding.*



## DAFTAR SINGKATAN/ LIST OF ABBREVIATIONS

SI	: Stasiun Iklim
SIMPK	: Stasiun Meteorologi Pertanian Khusus
t.t	: Tempat tidur
BCG	: Bacillus Calmette Guerin
DPT	: Difteri, Pertusis, Tetanus
TT	: Tetanus Toxoid
IOT	: Industri Obat Tradisional/ <i>Traditional Medicine Industry</i>
IKOT	: Industri Kecil Obat Tradisional/ <i>Traditional Medicine Small</i>
Alkes	: Alat kesehatan/ <i>Health Kits</i>
PKRT	: Perbekalan Kesehatan Rumah tangga/ <i>Household Health Logistics</i>
Kompl	: Komplemen/ <i>Complement</i>
IRTP	: Industri Pangan Produksi Rumah Tangga/ <i>Foods Home Industry</i>
PBF	: Pedagang Besar Farmasi/ <i>Pharmacy Whole-seller</i>
GFK	: Gudang Farmasi Kab/Kota/Regency/ <i>Municipality Pharmacy Warehouse</i>
RB	: Rumah Bersalin/ <i>Delivery House</i>
Pustu	: Puskesmas pembantu/ <i>Auxiliary Public Health Center</i>
BP	: Balai Pengobatan/ <i>Polyclinic</i>
TPS	: Tempat Pembuangan Sementara / <i>landfill</i>
Jamkesmas	: Jaminan kesehatan masyarakat miskin/ <i>Poor public health insurance</i>
PJKMU	: Program Jaminan Kesehatan Masyarakat Umum
SIUP	: Surat Ijin Usaha Perdagangan/ <i>Trading Permission Letter</i>
TDP	: Tanda Daftar Perusahaan/ <i>Company Registration Identity</i>
API	: Angka Pengenal Importir/ <i>Importer's Identity Number</i>





## Statistik Kunci, 2018–2020 Key Statistics, 2018–2020

Rincian/Description	Satuan/Unit	2018	2019	2020
(1)	(2)	(3)	(4)	(5)
<b>SOSIAL/SOCIAL</b>				
Penduduk <sup>1</sup> /Population <sup>1</sup>	juta/million	92 602	94 100	99.532
Laju Pertumbuhan Penduduk <sup>1</sup> /Population Growth <sup>1</sup>	%	1,73	1,62	2,19
Tingkat Partisipasi Angkatan Kerja -TPAK <sup>2,3</sup> Labour Force Participation Rate-LFPR <sup>2,3</sup>	%	78,28	75,23	86,36
Tingkat Pengangguran Terbuka-TPT <sup>2</sup> Unemployment Rate-UR <sup>2</sup>	%	2,52	1,74	2,01
Penduduk Miskin <sup>5</sup> /Poor People <sup>4</sup>	Ribu/thousand	19,09	18,63	18,42
Persentase Penduduk Miskin <sup>4</sup> Percentage of Poor People <sup>4</sup>	%	20,70	19,87	19,32
Indeks Pembangunan Manusia-IPM <sup>5</sup> Human Development Index <sup>5</sup>	—	65,88	66,87	67,22
<b>EKONOMI/ECONOMIC</b>				
Produk Domestik Regional Bruto (PDRB) Harga Berlaku <sup>6</sup> Gross Regional Domestic Bruto (GRDP) at Current Price <sup>6</sup>	Milyar rupiah billion rupiahs	2 549,88	2 608,73	2 694,87
Laju Pertumbuhan Ekonomi <sup>8</sup> /Economic Growth <sup>7</sup>	%	1,28	1,26	0,88
PDRB Per Kapita Harga Berlaku <sup>6,8</sup> Per Capita of GRDP at Current Price <sup>6,8</sup>	juta rupiah million rupiahs	27,54	27,72	28,15

- Catatan/Notes: <sup>1</sup> Penduduk Tahun 2018–2019 merupakan hasil proyeksi penduduk Indonesia 2010–2035 (pertengahan tahun/Juni)/  
*The 2018–2019's population are result of Indonesia population projection 2010–2035 (mid year/June)*
- <sup>2</sup> Kondisi Agustus/Condition at August
- <sup>3</sup> Menggunakan penimbang hasil proyeksi penduduk tahun 2010–2035/Weighted by the 2010–2035 population projection
- <sup>4</sup> Kondisi Maret/Condition at March
- <sup>5</sup> Sejak tahun 2010, IPM dihitung dengan metode baru. Komponen IPM metode baru adalah angka harapan hidup saat lahir, harapan lama sekolah, rata-rata lama sekolah, dan pengeluaran per kapita/Since 2010, HDI was calculated using new method. New HDI component are life expectancy at birth, expected years of schooling, means years of schooling, and expenditure per capita
- <sup>6</sup> Mulai tahun 2010 mengadopsi System of National Account 2008 (SNA 2008)/Since 2010 is in line with System of National Account 2008 (SNA 2008),
- <sup>7</sup> Menggunakan tahun dasar 2010 (2010=100)/Using 2010 base year (2010=100)
- <sup>8</sup> Menggunakan proyeksi penduduk berdasarkan hasil SP2010/Using population projection based on SP2010



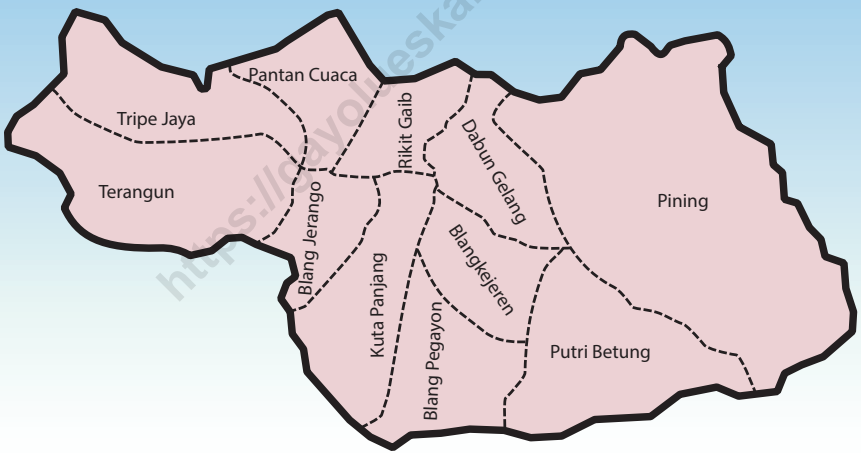
01

**GEOGRAFI DAN IKLIM**  
**GEOGRAPHY AND CLIMATE**



**Luas**  
**Kabupaten Gayo Lues**

**5549.91 Km<sup>2</sup>**





**PENJELASAN TEKNIS**

1. Secara Astronomis, Gayo Lues terletak antara  $96^{\circ} 43' 24'' - 97^{\circ} 55' 24''$  BT dan  $3^{\circ} 40' 26'' - 4^{\circ} 16' 55''$  LU.
2. Kabupaten Gayo Lues memiliki luas wilayah 5.549,91 Km<sup>2</sup>.
3. Ketinggian adalah titik di bumi yang menunjukkan jarak vertikal di atas atau di bawah permukaan laut.
4. Lereng adalah Kenampakan permukaan alam disebabkan adanya beda tinggi apabila beda tinggi dua tempat tersebut dibandingkan dengan jarak lurus mendatar sehingga akan diperoleh besarnya kelerengan (slope).
5. Badan Pusat Statistik (BPS) telah melaksanakan pendataan Potensi Desa (PODES) sejak tahun 1980.
6. Pencacahan Podes dilakukan secara sensus terhadap seluruh wilayah administrasi pemerintahan setingkat desa.

**TECHNICAL NOTES**

1. *Astronomically, Gayo Lues is located between  $96^{\circ} 43' 24'' - 97^{\circ} 55' 24''$  E and  $3^{\circ} 40' 26'' - 4^{\circ} 16' 55''$  N.*
2. *Area of Gayo Lues are 5,549.91 Km<sup>2</sup>.*
3. *Elevation is a point on earth that show vertical distant above or below sea level.*
4. *Slope is a natural apperance due to the high difference if the height difference of the two place compared with the straight distance horizontally so that would obtained magnitude of slope (slope).*
5. *BPS-Statistics Indonesia has been collecting village potential data since 1980.*
6. *Podes enumeration is implemented as a census of the lowest governmental administrative region equivalent to village.*

<https://gayolueskab.bps.go.id>

**ULASAN**

Secara geografis Kabupaten Gayo Lues berada pada 96° 43' 24" – 97° 55' 24" BT dan 3° 40' 26" – 4° 16' 55" LU. Kabupaten Gayo Lues disebelah timur berbatasan dengan Kabupaten Aceh Tamiang, Kabupaten Langkat (Prov. Sumut). Sedangkan sebelah barat berbatasan dengan Kabupaten Aceh Barat Daya, Kabupaten Nagan Raya dan Kabupaten Aceh Selatan. Di sebelah utara berbatasan dengan Kabupaten Aceh Tengah, dan Aceh Timur, Kabupaten Nagan Raya serta di sebelah selatan berbatasan dengan Kabupaten Aceh Selatan, Aceh Tenggara dan Aceh Barat Daya.

Kabupaten Gayo Lues memiliki luas wilayah 5.549,91 km<sup>2</sup> dimana Kecamatan Pining merupakan kecamatan terluas yaitu 24,33 persen wilayah Gayo Lues

Wilayah Kabupaten Gayo Lues terletak di ketinggian 100-3000 meter di atas permukaan laut (m dpl), 56.08 persen wilayahnya berada di ketinggian 1000-2000 meter di atas permukaan laut dan 43,93 persen wilayahnya berada di kemiringan di atas 40 persen yang berupa pegunungan.

Kecamatan terjauh dari ibukota Kabupaten Gayo Lues adalah Rerebe yang menjadi ibukota Kecamatan Tripejaya, sejauh 55 Km.

**DESCRIPTION**

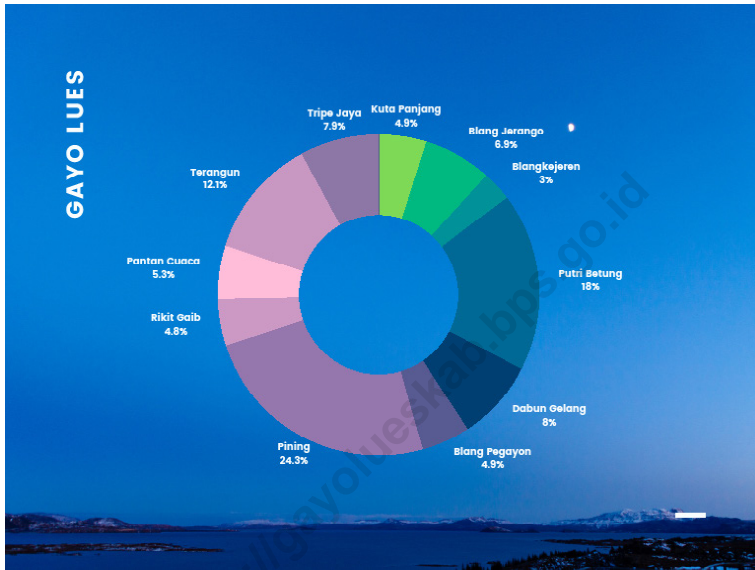
*The position of Gayo Lues Regency is located at 96° 43' 24" - 97° 55' 24" E and 3° 40' 26" - 4° 16' 55" N. Gayo Lues district borders with Aceh Tamiang and Langkat Regency (North Sumatera Province) in the east side. While the west is borders with Aceh Barat Daya, Nagan Raya and Aceh Selatan Regency. In the north borders with the Aceh Tengah, East Aceh and Nagan Raya district. In the south with South Aceh, Southeast Aceh and Southwest Aceh district.*

*Area of Gayo Lues regency is 5,549.91 km<sup>2</sup> with Pining sub-district as the largest sub-district with a percentage of 24.33 percent.*

*Gayo Lues Regency is located at 100-3000 meters above sea level (m asl). 56.08 percent of its area is located at an altitude of 1000-2000 meters above sea level and 43.93 percent of its area is located on the slope above 40 percent in the form of mountains.*

*The furthest capital district in is Rerebe which became the capital of Tripejaya sub-district, as far as 55 Km.*

**Gambar** 1.1 **Luas Daerah menurut Kecamatan (%), 2020**  
**Figures** **Area of Subdistrict (%), 2020**

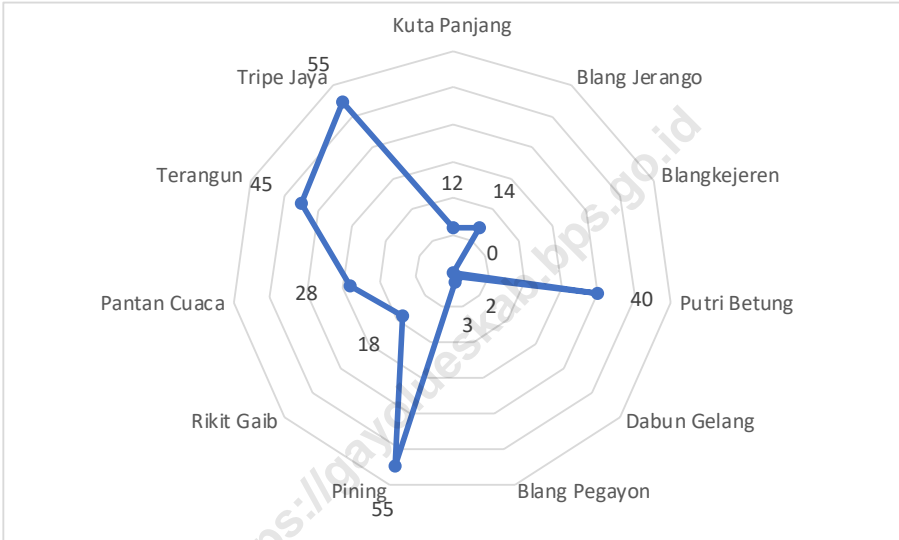


Catatan/Note: ...  
Sumber/Source: BAPPEDA KABUPATEN GAYO LUES/BAPPEDA of Gayo Lues Regency



**Gambar** 1.2  
**Figures**

**Jarak dari Ibukota Kecamatan ke Ibukota Kabupaten di Kabupaten Gayo Lues (km), 2020**  
**Distance From The Capital by Subdistrict In Gayo Lues Regency (km), 2020**



Sumber/Source: BAPPEDA KABUPATEN GAYO LUES/BAPPEDA of Gayo Lues Regency

## 1.1 KEADAAN GEOGRAFI GEOGRAPHY CONDITION

**Tabel** 1.1.1 **Luas Daerah dan Jumlah Pulau Menurut Kecamatan di Kabupaten Gayo Lues, 2020**  
**Table** 1.1.1 **Total Area and Number of Islands by Subdistrict in Gayo Lues Regency, 2020**

Kecamatan Subdistrict	Ibukota Kecamatan Capital of Subdistrict	Luas Total Area (km <sup>2</sup> /sq.km)
(1)	(2)	(3)
Kuta Panjang	Kuta Panjang	269,53
Blang Jerango	Buntul Gemuyang	382,42
Blangkejeran	Blangkejeran	166,06
Putri Betung	Gumpang	996,85
Dabun Gelang	Badak Bur Jumpe	444,71
Blang Pegayon	Cinta Maju	272,18
Pining	Pining	1 350,09
Rikit Gaib	Ampa Kolak	264,08
Pantan Cuaca	Kenyaran	295,06
Terangun	Terangun	671,80
Tripe Jaya	Rerebe	437,13
<b>Gayo Lues</b>	<b>Blangkejeran</b>	<b>5 549,91</b>

Catatan/Note: ...

Sumber/Source: BAPPEDA KABUPATEN GAYO LUES/BAPPEDA of Gayo Lues Regency

Lanjutan Tabel/*Continued Table 1.1.1*

Kecamatan <i>Subdistrict</i>	Persentase terhadap Luas Kabupaten Gayo Lues <i>Percentage to Regency Gayo Lues Area</i>	Jumlah Pulau <i>Number of Islands</i>
(1)	(4)	(5)
Kuta Panjang	4,86	-
Blang Jerango	6,89	-
Blangkejeren	2,99	-
Putri Betung	17,96	-
Dabun Gelang	8,01	-
Blang Pegayon	4,90	-
Pining	24,33	-
Rikit Gaib	4,76	-
Pantan Cuaca	5,32	-
Terangun	12,10	-
Tripe Jaya	7,88	-
<b>Gayo Lues</b>	<b>100</b>	<b>-</b>

Catatan/*Note*: ...Sumber/*Source*: BAPEDDA KABUPATEN GAYO LUES/BAPPEDA of Gayo Lues Regency

**Tabel** 1.1.2 **Tinggi Wilayah dan Jarak ke Ibukota Kabupaten Menurut Kecamatan di Kabupaten Gayo Lues, 2020**  
**Altitude and Distance to the Capital of Regency by Subdistrict in Gayo Lues Regency, 2020**

Kecamatan Subdistrict	Tinggi Wilayah (mdpl) Altitude (m a.s.l)	Jarak ke Ibukota Kabupaten Gayo Lues Distance to the Capital of Regency
(1)	(2)	(3)
Kuta Panjang	NA	12
Blang Jerango	NA	14
Blangkejeren	NA	0
Putri Betung	NA	40
Dabun Gelang	NA	2
Blang Pegayon	NA	3
Pining	NA	55
Rikit Gaib	NA	18
Pantan Cuaca	NA	28
Terangun	NA	45
Tripe Jaya	NA	55

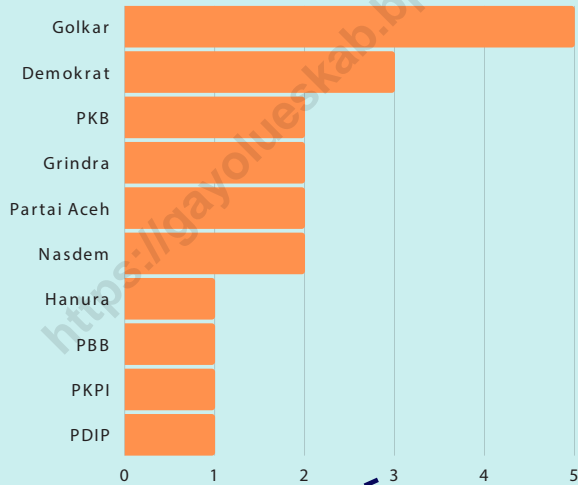
Catatan/Note: ...

Sumber/Source: BAPPEDA KABUPATEN GAYO LUES/BAPPEDA of Gayo Lues Regency

02

PEMERINTAHAN  
GOVERNMENT

Jumlah Anggota DPR Periode 2019-2024  
Menurut Jenis partai Politik





**PENJELASAN TEKNIS**

1. Anggota Dewan Perwakilan Rakyat Daerah (DPRD) dipilih melalui Pemilihan Umum (Pemilu) dan dilantik dalam masa jabatan lima tahun.
2. Statistik keuangan pemerintah pusat bersumber dari Kementerian Keuangan, sedangkan Statistik Keuangan Pemerintah Daerah Provinsi dan Kabupaten/Kota dikumpulkan oleh Badan Pusat Statistik melalui masing-masing kantor gubernur dan bupati/walikota. Sejak tahun 2000 sektor keuangan negara dihitung berdasarkan tahun kalende yang berakhir di bulan Desember.

**TECHNICAL NOTES**

1. *Members of House Of Representative was chosen by General Election and inducted in the five-year term.*
2. *Statistics on central government finance ae obtained from the Ministry of Finance, while the statistics on provincial and regency/ municipal levels are collected by the BPS through the provincial and regency/city offices. Since 2000 the financial sector has been on calendar year ending in December.*





**ULASAN**

Kabupaten Gayo lues pada tahun 2020 memiliki 148 desa, Jumlah desa terbanyak di Kabupaten Gayo Lues terdapat di Kecamatan Terangun yaitu sebanyak 25 Desa dan Kecamatan Blangkejeren yaitu sebanyak 21 Desa.

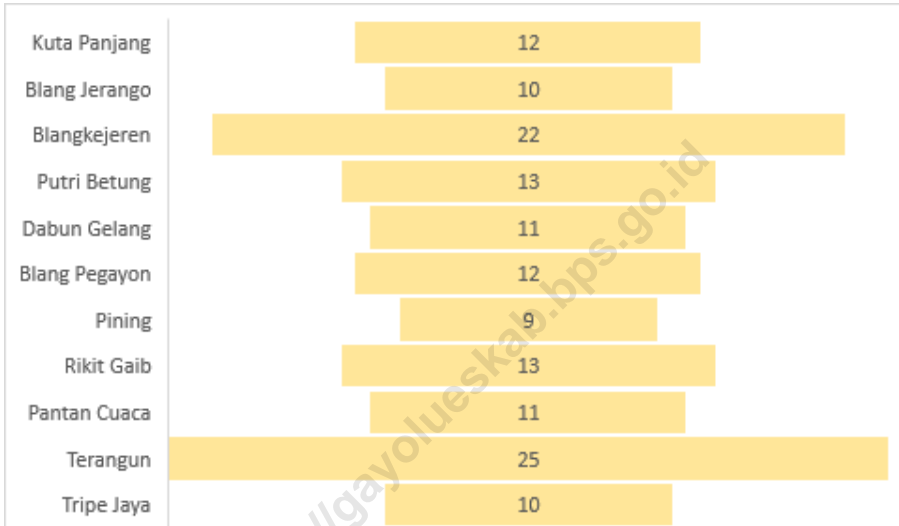
Jumlah PNS di kabupaten Gayo Lues pada tahun 2020 sebanyak 3100 orang yang terdiri dari 1630 laki-laki dan 1470 perempuan.

**DESCRIPTION**

*Gayo Lues regency In 2020, has 145 villages consist of 136 villages. The highest number of villages in the district of Gayo Lues is in Terangun as many as 25 villages and Blangkejeren as many as 21 villages.*

*The number of civil servants in Gayo Lues Regency is 3,100 consist of 1,630 men and 1,470 women.*

<https://gayolueskab.bps.go.id>

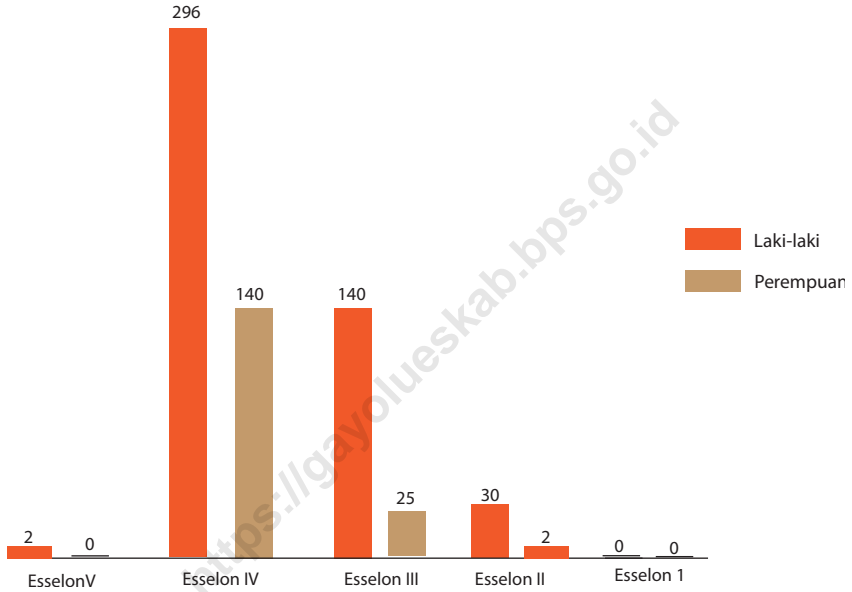
**Gambar** 2.1  
**Figures****Jumlah Desa<sup>1</sup> Menurut Kecamatan di Kabupaten Gayo Lues, 2020**  
**Number of Villages<sup>1</sup> by Subdistrict in Gayo Lues Regency, 2020**

Catatan/Note: <sup>1</sup>Termasuk Unit Permukiman Transmigrasi (UPT)/Include Transmigration Settlement Unit

Sumber/Source: Peraturan Kepala Badan Pusat Statistik Nomor 3 Tahun 2019 Tanggal 6 Mei 2019 tentang Perubahan Atas Peraturan Kepala Badan Pusat Statistik Nomor 90 Tahun 2018 tentang Kode dan Nama Wilayah Kerja Statistik Tahun 2018/Chief Statistician Regulation Number 3/ 2019, May 6 2019, as a revision of Chief Statistician Regulation Number 90 of 2018 on Code and Name of Regional Level of Data Collection.

**Gambar** 2.2  
**Figures**

**Jumlah Pegawai Negeri Sipil Menurut Jabatan dan Jenis Kelamin di Kabupaten Gayo Lues, Desember Desember 2020**  
**Number of Civil Servants by Occupation and Sex in Gayo Lues Regency, December 2020**



Catatan/Note: ...

Sumber/Source: Badan Kepegawaian dan Sumber Daya Manusia Kab. Gayo Lues  
*Civil servant and Human resources development board of Gayo Lues Regency*

## 2.1 WILAYAH ADMINISTRATIF ADMINISTRATIVE AREA

**Tabel 2.1.1** Jumlah Desa<sup>1</sup> Menurut Kecamatan di Kabupaten Gayo Lues, 2016–2020  
*Number of Villages<sup>1</sup>/Kelurahan by Subdistrict in Gayo Lues Regency, 2016–2020*

Kecamatan Subdistrict	2016	2017	2018	2019	2020
(1)	(2)	(3)	(4)	(5)	(6)
Kuta Panjang	12	12	12	12	12
Blang Jerango	10	10	10	10	10
Blangkejeran	21	21	21	21	22
Putri Betung	13	13	13	13	13
Dabun Gelang	11	11	11	11	11
Blang Pegayon	12	12	12	12	12
Pining	9	9	9	9	9
Rikit Gaib	13	13	13	13	13
Pantan Cuaca	9	9	9	9	11
Terangun	25	25	25	25	25
Tripe Jaya	10	10	10	10	10
<b>Gayo Lues</b>	<b>145</b>	<b>145</b>	<b>145</b>	<b>145</b>	<b>148</b>

Catatan/Note: <sup>1</sup>Termasuk Unit Permukiman Transmigrasi (UPT)/Include Transmigration Settlement Unit  
Sumber/Source: Peraturan Kepala Badan Pusat Statistik Nomor 3 Tahun 2019 Tanggal 6 Mei 2019 tentang Perubahan Atas Peraturan Kepala Badan Pusat Statistik Nomor 90 Tahun 2018 tentang Kode dan Nama Wilayah Kerja Statistik Tahun 2018/Chief Statistician Regulation Number 3/ 2019, May 6 2019, as a revision of Chief Statistician Regulation Number 90 of 2018 on Code and Name of Regional Level of Data Collection.

## 2.2 DEWAN PERWAKILAN RAKYAT DAERAH REGIONAL HOUSE OF REPRESENTATIVE

**Tabel 2.2.1** Jumlah Anggota Dewan Perwakilan Rakyat Daerah Menurut Partai Politik dan Jenis Kelamin di Kabupaten Gayo Lues, 2020  
*Number of Regional House of Representatives's Members by Political Parties and Sex in Gayo Lues Regency 2020*

Partai Politik <i>Political Parties</i>	Laki-laki <i>Male</i>	Perempuan <i>Female</i>	Jumlah <i>Total</i>
(1)	(2)	(3)	(4)
Golkar	5	0	5
Demokrat	2	1	3
PKB	2	0	2
Grindra	2	0	2
Partai Aceh	2	0	2
Nasdem	2	0	2
Hanura	1	0	1
PBB	1	0	1
PKPI	1	0	1
PDIP	1	0	1
<b>Nama Kabupaten/Kota</b>	<b>19</b>	<b>1</b>	<b>20</b>

Catatan/Note: ...

Sumber/Source: Sekretariat Dewan Perwakilan Rakyat Kabupaten Gayo Lues

## 2.3 SUMBER DAYA MANUSIA HUMAN RESOURCES

**Tabel** 2.3.1 Jumlah Pegawai Negeri Sipil Menurut Jabatan dan Jenis Kelamin di Kabupaten Gayo Lues, Desember 2019 dan Desember 2020  
**Table** 2.3.1 *Number of Civil Servants by Occupation and Sex in Gayo Lues Regency, December 2019 and December 2020*

Jabatan <i>Occupation</i>	2019		Jumlah <i>Total</i>
	Laki-laki <i>Male</i>	Perempuan <i>Female</i>	
(1)	(2)	(3)	(4)
<b>Struktural/Structural</b>			
Eselon V/5th Echelon	-	-	-
Eselon IV/4th Echelon	223	194	417
Eselon III/3rd Echelon	119	39	158
Eselon II/2nd Echelon	34	2	36
Eselon I/1st Echelon	-	-	-
<b>Jumlah/Total</b>	<b>376</b>	<b>235</b>	<b>611</b>

Lanjutan Tabel/Continued Table 2.3.1

Jabatan <i>Occupation</i>	2020		Jumlah <i>Total</i>
	Laki-laki <i>Male</i>	Perempuan <i>Female</i>	
(1)	(5)	(6)	(7)
<b>Struktural/Structural</b>			
Eselon VI/5th Echelon	2	-	2
Eselon IV/4th Echelon	296	140	436
Eselon III/3rd Echelon	140	25	165
Eselon II/2nd Echelon	30	2	32
Eselon I/1st Echelon	-	-	-
<b>Jumlah/Total</b>	<b>468</b>	<b>167</b>	<b>635</b>

Catatan/Note: ...

Sumber/Source: Badan Kepegawaian dan Sumber Daya Manusia Kab. Gayo Lues  
*Civil servant and Human resources development board of Gayo Lues Regency*

**Tabel**  
**Table** 2.3.2

**Jumlah Pegawai Negeri Sipil Menurut Tingkat Pendidikan dan Jenis Kelamin di Kabupaten Gayo Lues, Desember 2019 dan Desember 2020**  
**Number of Civil Servants by Educational Level and Sex in Gayo Lues Regency, Desember 2019 dan Desember 2020**

Tingkat Pendidikan <i>Educational Level</i>	2019		
	Laki-laki <i>Male</i>	Perempuan <i>Female</i>	Jumlah <i>Total</i>
(1)	(2)	(3)	(4)
Sampai dengan SD <i>Up to Primary School</i>	11	5	16
SMP/Sederajat <i>General Vocational Junior High School</i>	19	11	30
SMA/Sederajat <i>General/Vocational Senior High School</i>	415	235	650
Diploma I, II/Akta I, II <i>Diploma I, II/Akta I, II</i>	116	94	210
Diploma III/Akta III/Sarjana Muda <i>Diploma III/Akta III/Bachelor</i>	1 008	1 124	2 132
Tingkat Sarjana/Doktor/Ph.D <i>University Graduates</i>	124	46	170
<b>Jumlah/Total</b>	<b>1 693</b>	<b>1 515</b>	<b>3 208</b>



Lanjutan Tabel/*Continued Table 2.3.2*

Tingkat Pendidikan <i>Educational Level</i>	2020		
	Laki-laki <i>Male</i>	Perempuan <i>Female</i>	Jumlah <i>Total</i>
(1)	(2)	(3)	(4)
Sampai dengan SD <i>Up to Primary School</i>	14	1	15
SMP/Sederajat <i>General Vocational Junior High School</i>	31	1	32
SMA/Sederajat <i>General/Vocational Senior High School</i>	376	232	608
Diploma I, II/Akta I, II <i>Diploma I, II/Akta I, II</i>	72	77	149
Diploma III/Akta III/Sarjana Muda <i>Diploma III/Akta III/Bachelor</i>	85	283	368
Tingkat Sarjana/Doktor/Ph.D <i>University Graduates</i>	1 052	876	1 928
<b>Jumlah/Total</b>	<b>1 630</b>	<b>1 470</b>	<b>3 100</b>

Catatan/Note: ...

Sumber/Source: Badan Kepegawaian dan Sumber Daya Manusia Kab. Gayo Lues  
*Civil servant and Human resources development board of Gayo Lues Regency*

**Tabel**  
**Table** 2.3.3

**Jumlah Pegawai Negeri Sipil Menurut Tingkat  
Kepangkatan dan Jenis Kelamin di Kabupaten Gayo Lues,  
Desember 2019 dan Desember 2020**  
*Number of Civil Servants by Hierarchy and Sex in Gayo Lues  
Regency, Desember 2019 dan Desember 2020*

Pangkat/Golongan/Ruang Hierarchy	2019		
	Laki-laki Male	Perempuan Female	Jumlah Total
(1)	(2)	(3)	(4)
1. I/A (Juru Muda)	2	-	2
2. I/B (Juru Muda Tingkat I)	2	1	3
3. I/C (Juru)	16	8	24
4. I/D (Juru Tingkat I)	4	6	10
<b>Golongan I/Range I</b>			
5. II/A (Pengatur Muda)	39	58	97
6. II/B (Pengatur Muda Tingkat I)	56	74	130
7. II/C (Pengatur)	201	132	333
8. II/D (Pengatur Tingkat I)	83	59	142
<b>Golongan II/Range II</b>			
9. III/A (Penata Muda)	164	185	349
10. III/B (Penata Muda Tingkat I)	255	173	428
11. III/C (Penata)	435	243	678
12. III/D (Penata Tingkat I)	118	414	532
<b>Golongan III/Range III</b>			
13. IV/A (Pembina)	241	124	365
14. IV/B (Pembina Tingkat I)	58	38	96
15. IV/C (Pembina Utama Muda)	18	-	18
16. IV/D (Pembina Utama Madya)	1	-	1
17. IV/E (Pembina Utama)	-	-	-
<b>Golongan IV/Range IV</b>			
<b>Jumlah/Total</b>	<b>1 693</b>	<b>1 515</b>	<b>3 208</b>

Lanjutan Tabel/*Continued Table 2.3.3*

Pangkat/Golongan/Ruang <i>Hierarchy</i>	2020		
	Laki-laki <i>Male</i>	Perempuan <i>Female</i>	Jumlah <i>Total</i>
(1)	(5)	(6)	(7)
1. I/A (Juru Muda)	1	-	1
2. I/B (Juru Muda Tingkat I)	4	-	4
3. I/C (Juru)	16	2	18
4. I/D (Juru Tingkat I)	12	-	12
<b>Golongan I/Range I</b>			
5. II/A (Pengatur Muda)	59	28	87
6. II/B (Pengatur Muda Tingkat I)	75	33	108
7. II/C (Pengatur)	129	172	301
8. II/D (Pengatur Tingkat I)	107	62	169
<b>Golongan II/Range II</b>			
9. III/A (Penata Muda)	148	162	310
10. III/B (Penata Muda Tingkat I)	187	194	381
11. III/C (Penata)	300	338	638
12. III/D (Penata Tingkat I)	320	282	602
<b>Golongan III/Range III</b>			
13. IV/A (Pembina)	186	169	355
14. IV/B (Pembina Tingkat I)	63	28	91
15. IV/C (Pembina Utama Muda)	22	-	22
16. IV/D (Pembina Utama Madya)	1	-	1
17. IV/E (Pembina Utama)	-	-	-
<b>Golongan IV/Range IV</b>			
<b>Jumlah/Total</b>	<b>1 630</b>	<b>1 470</b>	<b>3 100</b>

Catatan/Note: ...

Sumber/Source: Badan Kepegawaian dan Sumber Daya Manusia Kab. Gayo Lues  
*Civil servant and Human resources development board of Gayo Lues Regency*

## 2.4 KEUANGAN PEMERINTAH GOVERNMENT FINANCE

**Tabel 2.4.1** Realisasi Pendapatan Pemerintah Kabupaten Gayo Lues Menurut Jenis Pendapatan (rupiah), 2017–2020  
*Actual Gayo Lues Regency Government Revenues by Kind of Revenues (rupiahs), 2017–2020*

Jenis Pendapatan/Kind of Revenues	2017	2018
(1)	(2)	(3)
<b>1. Pendapatan Asli Daerah (PAD)/Regional Revenue</b>	60 312 455 602,47	48 758 464 134,18
1.1 Pajak Daerah/Regional Tax	5 433 785 265,80	6 144 707 294,00
1.2 Retribusi Daerah/Regional Retribution	22 296 472 033,00	1 427 456 490,00
1.3 Hasil Perusahaan Milik Daerah dan Pengelolaan Kekayaan Daerah yang Dipisahkan/Regional-Owned Company Revenue and Separated Management of Regional Wealth	3 522 600 616,60	3 773 178 707,00
1.4 Lain-lain PAD yang Sah/Other Regional Revenue	29 059 597 687,07	37 413 121 643,18
<b>2. Dana Perimbangan/Balance Funds</b>	716 737 956 159,93	649 955 059 479,00
2.1 Bagi Hasil Pajak/Tax Sharing Revenue	18 747 306,93	8 338 551 222,00
2.2 Bagi Hasil Bukan Pajak/Sumber Daya Alam/Non-Tax Sharing Revenue/Natural Resources	23 966 838 853,00	8 705 340 153,00
2.3 Dana Alokasi Umum/General Allocation Fund	466 817 081 000,00	462 943 021 000,00
2.4 Dana Alokasi Khusus/Special Allocation Fund	225 935 289 000,00	169 968 147 104,00
<b>3. Lain-lain Pendapatan yang Sah/Other Revenue</b>	344 739 456 772,98	310 038 642 533,07
3.1 Pendapatan Hibah/Grant	2 663 875,00	11 837 360 000,00
3.2 Dana Darurat/Emergency Fund		
3.3 Dana Bagi Hasil Pajak dari Provinsi dan Pemerintah Daerah Lainnya/Tax Sharing Revenue from Provincial and Other Regional Governments	19 580 968 062,23	22 241 243 649,07
3.4 Dana Penyesuaian dan Otonomi Daerah/Regional Adjustment and Autonomy Fund	112 903 222 000,00	127 709 135 000,00
3.5 Bantuan Keuangan dari Provinsi atau Pemerintah Daerah Lainnya/Financial Assistance from Provincial or Other Regional Governments	212 139 540 026,75	148 245 653 466,00
3.6 Lainnya/Others	113 062 809,00	5 250 418,00
<b>Jumlah/Total</b>	<b>1 121 789 868 535,38</b>	<b>1 008 752 166 146,25</b>

Lanjutan Tabel/Continued Table 2.4.1

Jenis Pendapatan/Kind of Revenues	2019	2020*
(1)	(4)	(5)
<b>1. Pendapatan Asli Daerah (PAD)/Regional Revenue</b>	51 415 803 751,47	18 636 473 451,42
1.1 Pajak Daerah/Regional Tax	6 978 714 035,00	5 904 228 419,00
1.2 Retribusi Daerah/Regional Retribution	1 719 285 047,00	1 019 816 159,00
1.3 Hasil Perusahaan Milik Daerah dan Pengelolaan Kekayaan Daerah yang Dipisahkan/Regional-Owned Company Revenue and Separated Management of Regional Wealth	3 987 633 126,00	4 240 372 089,26
1.4 Lain-lain PAD yang Sah/Other Regional Revenue	38 730 171 543,47	7 472 056 784,16
<b>2. Dana Perimbangan/Balance Funds</b>	585 232 201 100,00	539 387 276 926,00
2.1 Bagi Hasil Pajak/Tax Sharing Revenue	7 186 270 673,00	11 414 981 130,00
2.2 Bagi Hasil Bukan Pajak/Sumber Daya Alam/Non-Tax Sharing Revenue/Natural Resources	5 521 572 021,00	4 636 120 659,00
2.3 Dana Alokasi Umum/General Allocation Fund	472 230 875 000,00	423 662 731 000,00
2.4 Dana Alokasi Khusus/Special Allocation Fund	100 293 483 406,00	99 673 444 137,00
<b>3. Lain-lain Pendapatan yang Sah/Other Revenue</b>	319 313 446 899,79	194 856 840 709,00
3.1 Pendapatan Hibah/Grant	13 860 800 000,00	2 430 000 000,00
3.2 Dana Darurat/Emergency Fund		
3.3 Dana Bagi Hasil Pajak dari Provinsi dan Pemerintah Daerah Lainnya/Tax Sharing Revenue from Provincial and Other Regional Governments	31 390 213 275,79	30 792 926 101,00
3.4 Dana Penyesuaian dan Otonomi Daerah/Regional Adjustment and Autonomy Fund	273 940 960 336,00	92 360 343 077,00
3.5 Bantuan Keuangan dari Provinsi atau Pemerintah Daerah Lainnya/Financial Assistance from Provincial or Other Regional Governments	117 300 000,00	69 252 610 000,00
3.6 Lainnya/Others	4 173 288,00	20 961 531,00
<b>Jumlah/Total</b>	<b>955 961 451 751,26</b>	<b>752 880 591 086,42</b>

Catatan/Note: \* Realisasi Unaudited

Sumber/Source: Badan Pengelola Keuangan Kabupaten Gayo Lues

**Tabel**  
**Table 2.4.2****Realisasi Belanja Pemerintah Kabupaten Gayo Lues  
Menurut Jenis Belanja (rupiah), 2017–2020  
Actual Gayo Lues Regency Government Expenditures by  
Kind of Expenditures (rupiahs), 2017–2020**

Jenis Pendapatan Kind of Revenues	2017	2018
(1)	(2)	(3)
<b>1. Belanja Tidak Langsung/Indirect Expenditures</b>	429 249 585 890,17	421 759 942 159,00
1.1 Belanja Pegawai/Personnel Expenditures	212 150 728 858,00	219 879 393 388,00
1.2 Belanja Bunga/Interest Expenditures		
1.3 Belanja Subsidi/Subsidies Expenditures	2 380 320 000,00	
1.4 Belanja Hibah/Grant Expenditures	29 276 060 210,00	18 916 231 000,00
1.5 Belanja Bantuan Sosial/Social Aid Expenditures	6 501 056 000,00	7 511 680 000,00
1.6 Belanja Bagi Hasil/Sharing Fund Expenditure	750 400 800,00	741 664 305,00
1.7 Belanja Bantuan Keuangan/Financial Aids Expenditures	153 898 121 122,17	148 245 653 466,00
1.8 Belanja Tidak Terduga/Unpredicted Expenditures	24 292 898 900,00	26 465 320 000,00
<b>2. Belanja Langsung/Direct Expenditures</b>	576 316 218 568,00	450 482 723 943,85
2.1 Belanja Pegawai/Personnel Expenditures	55 777 340 427,00	51 398 028 559,00
2.2 Belanja Barang dan Jasa/Goods and Services Expenditures	254 715 197 737,00	216 155 409 256,85
2.3 Belanja Modal/Capital Expenditure	265 823 680 404,00	182 929 286.128,00
<b>Jumlah/Total</b>	<b>1 005 565 804 458,17</b>	<b>872 242 666 102,85</b>

Lanjutan Tabel/*Continued Table 2.4.2*

Jenis Pendapatan <i>Kind of Revenues</i>	2019	2020*
(1)	(4)	(5)
<b>1. Belanja Tidak Langsung/<i>Indirect Expenditures</i></b>	450 022 861 637,00	477 656 437 196,00
1.1 Belanja Pegawai/ <i>Personnel Expenditures</i>	232 267 735 256,00	221 718 561 367,00
1.2 Belanja Bunga/ <i>Interest Expenditures</i>		
1.3 Belanja Subsidi/ <i>Subsidies Expenditures</i>		
1.4 Belanja Hibah/ <i>Grant Expenditures</i>	19 927 174 000,00	16 546 400 000,00
1.5 Belanja Bantuan Sosial/ <i>Social Aid Expenditures</i>	11 670 700 000,00	16 971 600 000,00
1.6 Belanja Bagi Hasil/ <i>Sharing Fund Expenditure</i>	571 656 615,00	797 864 500,00
1.7 Belanja Bantuan Keuangan/ <i>Financial Aids Expenditures</i>	159 666 425 266,00	158 073 503 769,00
1.8 Belanja Tidak Terduga/ <i>Unpredicted Expenditures</i>	25 919 170 500,00	63 548 507 560,00
<b>2. Belanja Langsung/<i>Direct Expenditures</i></b>	547 278 342 716,29	388 583 139 130,00
2.1 Belanja Pegawai/ <i>Personnel Expenditures</i>	62 603 112 250,00	49 155 173 139,00
2.2 Belanja Barang dan Jasa/ <i>Goods and Services Expenditures</i>	295 009 218 138,61	180 569 289 019,00
2.3 Belanja Modal/ <i>Capital Expenditure</i>	189 666 012 327,68	158 858 676 972,00
<b>Jumlah/<i>Total</i></b>	<b>997 301 204 353,29</b>	<b>866 239 576 326,00</b>

Catatan/*Note*: \* Realisasi UnauditedSumber/*Source*: .Badan Pengelola Keuangan Kabupaten Gayo Lues





**03**

**PENDUDUK DAN KETENAGAKERJAAN  
*POPULATION AND EMPLOYMENT***

<https://gayolueskab.bps.go.id>



## PENJELASAN TEKNIS

- Sumber utama data kependudukan** adalah sensus penduduk yang dilaksanakan setiap sepuluh tahun sekali. sensus penduduk pertama telah dilaksanakan sejak tahun 1961.

Didalam sensus penduduk, pencacahan dilakukan terhadap seluruh penduduk yang berdomisili di wilayah teritorial Indonesia termasuk warga negara asing kecuali anggota korps diplomatik negara sahabat beserta keluarganya.

Metode pengumpulan data dalam sensus dilakukan dengan wawancara antara petugas sensus dengan responden dan juga melalui *e-census*. Pencatatan penduduk menggunakan konsep "*usual residence*", yaitu konsep di mana penduduk biasa bertempat tinggal. Bagi penduduk yang bertempat tinggal tetap dicacah di tempat di mana mereka biasa tinggal, sedangkan untuk penduduk yang tidak bertempat tinggal tetap dicacah di tempat di mana mereka ditemukan petugas sensus pada malam 'Hari Sensus'.

- Kepadatan penduduk** adalah banyaknya penduduk per kilometer persegi.

## TECHNICAL NOTES

- The main source of demographic data** is population census which is conducted every ten years. the first Population census was conducted in 1961.

*The population census enumerates all residents who domicile in the entire territory of Indonesia including foreign citizens except the diplomatic corps member and their family.*

*The methode of data collection in a population census involves interviewing respondents and conducting e-census. Enumeration of the population uses the concept of "usual residence", which is the concept of "places where people usually live". De jure was applied to the permanent residents, while the facto was apply to non-permanent residents. The permanent residents were enumerated in place where they normally live, the non-permanent residents were enumerated where they were found by the enumerators, in the night of "census date".*

- Population density** is the number of inhabitants per square kilometer.

3. **Penduduk usia kerja** adalah penduduk yang berumur 15 tahun ke atas
4. **Angkatan kerja** adalah penduduk usia kerja (15 tahun ke atas) yang bekerja, punya pekerjaan namun sementara tidak bekerja, dan pengangguran
3. **Working age population** is persons of 15 years and over.
4. **Labor force** or economically active are persons of 15 years and over, who in the previous week were working, temporarily absent from work but having jobs, and unemployment.

<https://gayolueskab.bps.go.id>

**ULASAN**

Hasil Sensus Penduduk 2020 jumlah penduduk Kabupaten Gayo Lues berjumlah 99 532 jiwa.

Wilayah yang terbanyak jumlah penduduknya terdapat di Kecamatan Blangkejeren yakni sebanyak

31 180 jiwa, dan yang terkecil jumlah penduduknya terdapat di Kecamatan Pantan Cuaca yakni 4 338 jiwa.

**DESCRIPTION**

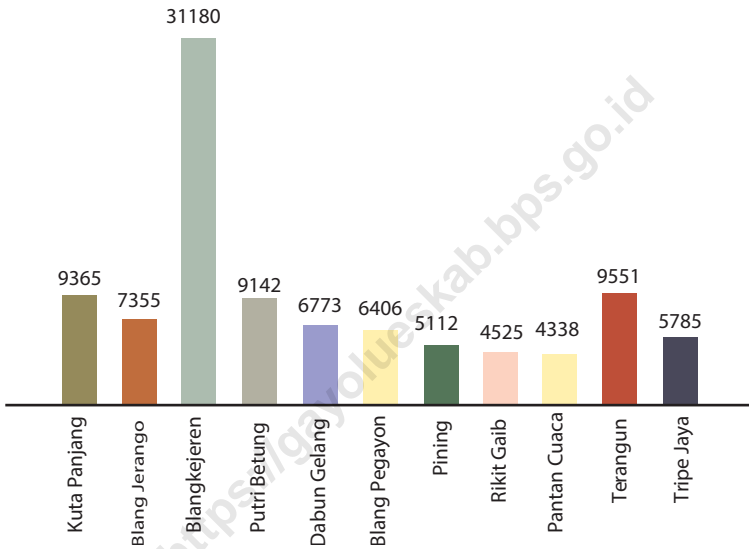
*Results of the 2020 Population Census, the population of Gayo Lues Regency is 99 532 People.*

*Blangkejeren have the highest population which consist of 31 180 people, and the smallest population is Pantan Cuaca with 4 338 people.*

<https://gayolueskab.bps.go.id>

**Gambar** 3.1  
**Figures**

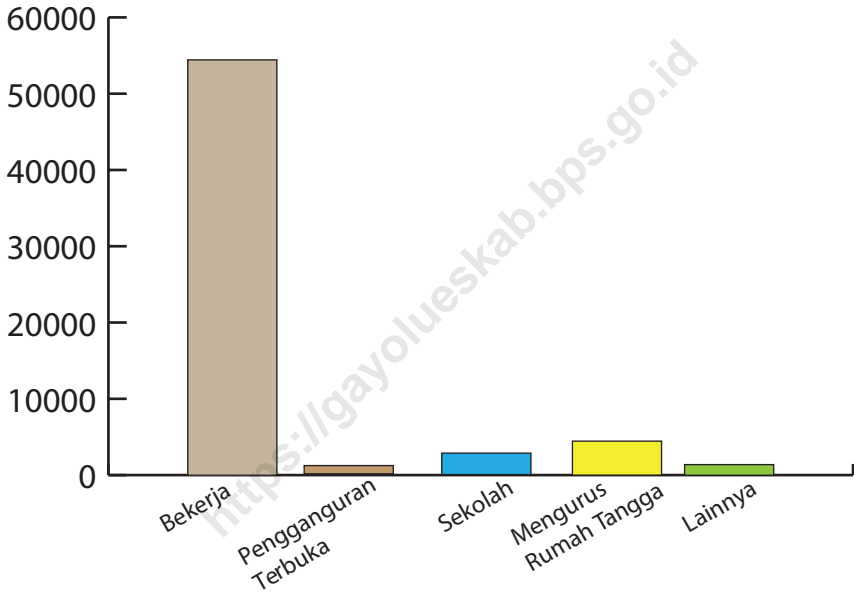
**Jumlah Penduduk Menurut Kecamatan di Kabupaten Gayo Lues, 2020**  
*Population by Subdistrict in Gayo Lues Regency, 2020*



Catatan/Note: \* Luas wilayah kecamatan berdasarkan qanun terdahulu  
 Sumber/Source: BPS, Sensus Penduduk 2010 dan Sensus Penduduk 2020/BPS-Statistics Indonesia, The 2010 Population Census and The 2020 Population Census

**Gambar 3.2**  
**Figures**

**Jumlah Penduduk Berumur 15 Tahun Keatas Menurut Jenis Kegiatan Selama Seminggu yang Lalu dan Jenis Kelamin di Kabupaten Gayo Lues, 2020**  
*Population Aged 15 Years and Over by Type of Activity During The Previous Week and Sex in Gayo Lues Regency, 2020*



Catatan/Note:

Sumber/Source: BPS, Survei Angkatan Kerja Nasional (Sakernas) Agustus/BPS-Statistics Indonesia, August National Labor Force Survey

### 3.1 PENDUDUK POPULATION

**Tabel 3.1.1 Penduduk, Laju Pertumbuhan Penduduk per Tahun, Distribusi Persentase Penduduk, Kepadatan Penduduk, Rasio Jenis Kelamin Penduduk Menurut Kecamatan di Kabupaten Gayo Lues, 2010 dan 2020**  
*Population, Annual Population Growth Rate, Percentage Distribution of Population, Population Density, and Population Sex Ratio by Subdistrict in Gayo Lues Regency, 2010 dan 2020*

Kecamatan Subdistrict	Penduduk (ribu) Population (thousand)		Laju Pertumbuhan Penduduk per Tahun 2010–2020 Annual Population Growth Rate (%) 2010–2020	
	2010 (2)	2020 (3)	2010 (4)	2020 (5)
Kuta Panjang	7 330	9 365	NA	2,40%
Blang Jerango	6 379	7 355	NA	1,39%
Blangkejeren	24 434	31 180	NA	2,39%
Putri Betung	6 607	9 142	NA	3,19%
Dabun Gelang	5 277	6 773	NA	2,44%
Blang Pegayon	5 099	6 406	NA	2,23%
Pining	4 320	5 112	NA	1,64%
Rikit Gaib	3 770	4 525	NA	1,78%
Pantan Cuaca	3 481	4 338	NA	2,15%
Terangun	7 953	9 551	NA	1,79%
Tripe Jaya	4 910	5 785	NA	1,60%
<b>Gayo Lues</b>	<b>79 560</b>	<b>99 532</b>	<b>NA</b>	<b>2,19%</b>



Lanjutan Tabel/*Continued Table* 3.1.1

Kecamatan Subdistrict	Persentase Penduduk Percentage of Total Population		Kepadatan Penduduk per km <sup>2</sup> Population Density per sq.km	
	2010	2020	2010*	2020
(1)	(6)	(7)	(8)	(9)
Kuta Panjang	9,21	9,41	38,99	34,75
Blang Jerango	8,02	7,39	12,35	19,23
Blangkejeren	30,71	31,33	21,44	187,76
Putri Betung	8,30	9,18	47,53	9,17
Dabun Gelang	6,63	6,80	8,1	15,23
Blang Pegayon	6,41	6,44	18,16	23,54
Pining	5,43	5,14	3,93	3,79
Rikit Gaib	4,74	4,55	8,99	17,13
Pantan Cuaca	4,38	4,36	19,75	14,7
Terangun	10,00	9,60	12,31	14,22
Tripe Jaya	6,17	5,81	10,64	13,23
<b>Gayo Lues</b>	<b>100</b>	<b>100</b>	<b>13,91</b>	<b>17,93</b>

Lanjutan Tabel/*Continued Table 3.1.1*

Kecamatan Subdistrict	Rasio Jenis Kelamin Population Sex Ratio	
	2010 (10)	2020 (11)
(1)		
Kuta Panjang	98,32	99,9
Blang Jerango	95,79	101,8
Blangkejeren	98,44	100,1
Putri Betung	105,51	103,1
Dabun Gelang	97,79	99,0
Blang Pegayon	99,88	103,2
Pining	100,37	102,7
Rikit Gaib	93,83	95,5
Pantan Cuaca	105,01	107,2
Terangun	98,33	101,7
Tripe Jaya	99,27	101,6
<b>Gayo Lues</b>	<b>99,03</b>	<b>101,05</b>

Catatan/Note: \* Luas wilayah kecamatan berdasarkan qanun terdahulu

Sumber/Source: BPS, Sensus Penduduk 2010 dan Sensus Penduduk 2020/BPS-Statistics Indonesia, *The 2010 Population Census and The 2020 Population Census*

**3.2 KETENAGAKERJAAN  
EMPLOYMENT**

**Tabel 3.2.1** Jumlah Penduduk Berumur 15 Tahun Keatas Menurut Jenis Kegiatan Selama Seminggu yang Lalu dan Jenis Kelamin di Kabupaten Gayo Lues, 2020  
*Population Aged 15 Years and Over by Type of Activity During The Previous Week and Sex in Gayo Lues Regency, 2020*

Kegiatan Utama <i>Main Activity</i>	Jenis Kelamin/Sex		
	Laki-Laki <i>Male</i>	Perempuan <i>Female</i>	Jumlah <i>Total</i>
(1)	(2)	(3)	(4)
<b>I. Angkatan Kerja/<i>Economically Active</i></b>			
1. Bekerja/ <i>Working</i>	29 142	25 280	54 422
2. Pengangguran Terbuka/ <i>Unemployment</i>	446	673	1119
<b>II. Bukan Angkatan Kerja/<i>Economically Inactive</i></b>			
1. Sekolah/ <i>Attending School</i>	1034	1817	2851
2. Mengurus Rumah Tangga/ <i>Housekeeping</i>	106	4383	4489
3. Lainnya/ <i>Others</i>	834	598	1432
<b>Jumlah/<i>Total</i></b>	<b>31 562</b>	<b>32 751</b>	<b>64 313</b>

Catatan/*Note*:

Sumber/*Source*: BPS, Survei Angkatan Kerja Nasional (Sakernas) Agustus/BPS-Statistics Indonesia, August National Labor Force Survey

**Tabel**  
**Table** 3.2.2

**Penduduk Berumur 15 Tahun ke Atas Menurut Pendidikan Tertinggi yang Ditamatkan dan Jenis Kegiatan Selama Seminggu yang Lalu di Kabupaten Gayo Lues, 2020**  
*Population 15 Years of Age and Over by Educational Attainment and Type of Activity During the Previous Week in Gayo Lues Regency, 2020*

Pendidikan Tertinggi yang Ditamatkan <sup>1</sup> <i>Educational Attainment<sup>1</sup></i>	Angkatan Kerja/Economically Active			Persentase Bekerja terhadap Angkatan Kerja <i>Percentage of Working to Economically Active</i>
	Bekerja <i>Working</i>	Pengangguran <sup>2</sup> <i>Unemployment<sup>2</sup></i>	Jumlah Angkatan Kerja <i>Total of Economically Active</i>	
(1)	(2)	(3)	(4)	(5)
0	21 824	182	22 006	99,17
1	9 933	174	10 107	98,28
2	16 000	493	16 493	97,01
3	6 665	270	6 935	96,11
<b>Jumlah/Total</b>	54 422	1 119	55 541	97,99

Lanjutan Tabel/*Continued Table 3.2.2*

<b>Pendidikan Tertinggi yang Ditamatkan<sup>1</sup></b> <i>Educational Attainment<sup>1</sup></i>	<b>Bukan Angkatan Kerja</b> <i>Not Economically Active</i>	<b>Jumlah Total</b>	<b>Persentase Angkatan Kerja terhadap Penduduk Usia Kerja</b> <i>Percentage of Economically Active to Working Age Population</i>
(1)	(6)	(7)	(8)
0	3 068	25 074	87,76
1	2 876	12 983	77,85
2	2 046	18 539	88,96
3	782	7 717	89,87
<b>Jumlah/Total</b>	8 772	64 313	86,36

Catatan/Note: <sup>1</sup> 0. ≤ Sekolah Dasar (SD)/≤ *Primary School*  
 1. Sekolah Menengah Pertama/*Junior High School*  
 2. Sekolah Menengah Atas/*Senior High School*  
 3. Perguruan Tinggi/*Collage*  
<sup>2</sup> 1. Mencari pekerjaan/*Looking for work*  
 2. Mempersiapkan usaha/*Establishing a new business/firm*  
 3. Merasa tidak mungkin mendapat pekerjaan/*Hopeless of job*  
 4. Sudah punya pekerjaan tetapi belum mulai bekerja/*Have a job in future start*

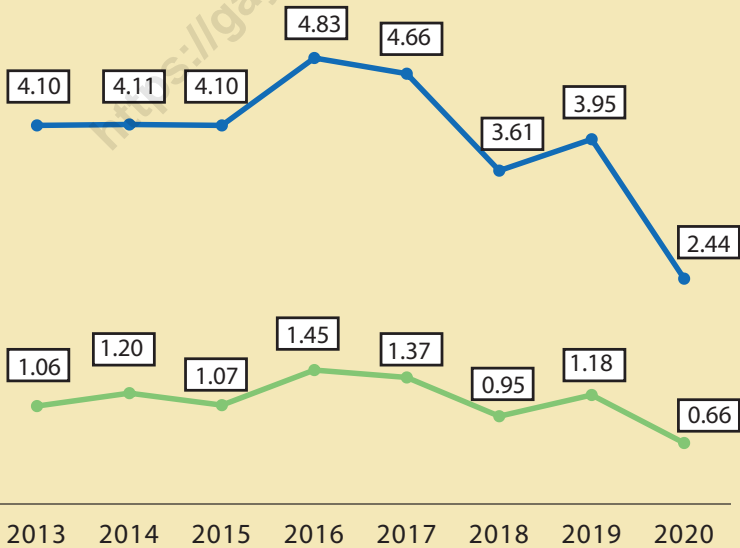
Sumber/Source: BPS, Survei Angkatan Kerja Nasional (Sakernas) Agustus/BPS-Statistics Indonesia, August National Labor Force Survey

**Tabel**  
**Table** 3.2.3**Penduduk Berumur 15 Tahun Ke Atas yang Bekerja Selama Seminggu yang Lalu Menurut Status Pekerjaan Utama dan Jenis Kelamin di Kabupaten Gayo Lues, 2020**  
*Population 15 Years of Age and Over who Worked During The Previous Week by Main Employment Status and Sex in Gayo Lues Regency, 2020*

<b>Status Pekerjaan Utama</b> <i>Main Employment Status</i>	<b>Laki-Laki</b> <i>Male</i>	<b>Perempuan</b> <i>Female</i>	<b>Jumlah</b> <i>Total</i>
(1)	(2)	(3)	(4)
Berusaha sendiri <i>Own account worker</i>	4 314	2 511	6 825
Berusaha dibantu buruh tidak tetap/buruh tidak dibayar <i>Employer assisted by temporary worker/unpaid worker</i>	13 031	4 736	17 767
Berusaha dibantu buruh tetap/buruh dibayar <i>Employer assisted by permanent worker/paid worker</i>	453	250	703
Buruh/Karyawan/Pegawai/ <i>Employee</i>	6 072	3 855	9 927
Pekerja bebas <i>Casual worker</i>	791	824	1 615
Pekerja keluarga/tak dibayar <i>Family worker/unpaid worker</i>	4 481	13 104	17 585
<b>Jumlah/Total</b>	<b>29 142</b>	<b>25 280</b>	<b>54 422</b>

Catatan/Note: ...

Sumber/Source: BPS, Survei Angkatan Kerja Nasional (Sakernas) Agustus/BPS-Statistics Indonesia, August National Labor Force Survey

**SOSIAL DAN KESEJAHTERAAN RAKYAT**  
**SOCIAL AND WELFARE****Perkembangan Indeks Kedalaman Kemiskinan  
dan Indeks Keparahan Kemiskinan**

— Indeks Kedalaman Kemiskinan

— Indeks Keparahan Kemiskinan





## PENJELASAN TEKNIS

1. **Tidak/belum pernah sekolah** adalah mereka yang tidak pernah atau belum pernah terdaftar dan tidak pernah atau belum pernah aktif mengikuti pendidikan di suatu jenjang pendidikan formal. Termasuk juga yang tamat/belum tamat taman kanak-kanak tetapi tidak melanjutkan ke sekolah dasar.
2. **Masih bersekolah** adalah mereka yang terdaftar dan aktif mengikuti pendidikan formal dan non formal, baik pendidikan dasar, menengah maupun perguruan tinggi.
3. **Tidak bersekolah lagi** adalah mereka yang pernah terdaftar dan aktif mengikuti pendidikan di suatu jenjang pendidikan formal dan non formal, tetapi pada saat pencacahan tidak lagi terdaftar dan tidak aktif mengikuti pendidikan.
4. **Tamat Sekolah** adalah menyelesaikan pelajaran ditandai dengan lulus ujian akhir pada kelas atau tingkat akhir pada suatu jenjang pendidikan. seseorang yang belum mengikuti pelajaran pada kelas tertinggi tetapi telah mengikuti ujian akhir dan lulus dianggap tamat sekolah.
5. **Dapat membaca dan menulis** artinya dapat membaca dan menulis kata-kata/kalimat sederhana dengan suatu aksara tertentu.

## TECHNICAL NOTES

1. **Not/never attending school** is someone who has never attended or never been registered in a formal education, such as primary, secondary, and tertiary education. Those who just completed kindergarten are considered as never attended school.
2. **Attending school** is someone who is currently attending formal or non-formal education.
3. **Not attending school anymore** is someone who had enrolled and participated in formal and non-formal education in the past including package A, package B or package C, but currently does not attend school.
4. **Completed particular level of education** is someone who has completed particular level of education in private or public school and accepting graduation certificate. Someone who has never attended the highest grade but passed the final exam is considered as completed particular level of education.
5. **Able to read and write** is the ability to read and write at least a simple sentence in any letter of alphabets.

6. **Sumur terlindung** adalah air yang berasal dari dalam tanah yang digali dan lingkaran sumur tersebut dilindungi oleh tembok paling sedikit 0,8 meter di atas tanah dan 3 meter di bawah tanah, serta ada lantai semen sejauh 1 meter dari lingkaran sumur.
  7. **Penduduk miskin** adalah penduduk yang memiliki rata-rata pengeluaran per kapita per bulan di bawah Garis Kemiskinan.
  8. **Garis Kemiskinan Makanan** merupakan nilai pengeluaran kebutuhan minimum makanan yang disetarakan dengan 2.100 kkalori per kapita per hari. **Garis Kemiskinan Non-Makanan** adalah kebutuhan minimum untuk perumahan, sandang, pendidikan, kesehatan, dan kebutuhan dasar lainnya.
6. **Protected wells** is water that comes from the soil were excavated and the circumference of the wells was protected by walls at least 0.8 meters above ground and 3 meters underground, and cement floor as far as 1 meter from the well circumference.  
**A person whose expenditure per capita per month is below the poverty line is considered to be poor.**  
**The food poverty line** refers to the daily minimum requirement of 2,100 kcal per capita per day. **The non food poverty line** refers to the minimum requirement for household necessities for clothing, education, health, and other basic individual needs.

**ULASAN**

Sarana pendidikan di Kabupaten Gayo Lues terdapat dari tingkat TK sampai dengan perguruan tinggi, walaupun perguruan tinggi masih merupakan cabang dari daerah luar Kabupaten Gayo Lues. Tahun 2019 jumlah SD/MI sebanyak 100 unit, SMP/MTs 47 unit dan SMA/SMK/MA 19 unit.

Di Kabupaten Gayo Lues terdapat 1 rumah sakit pemerintah, 12 unit Puskesmas dan 35 unit Puskesmas Pembantu.

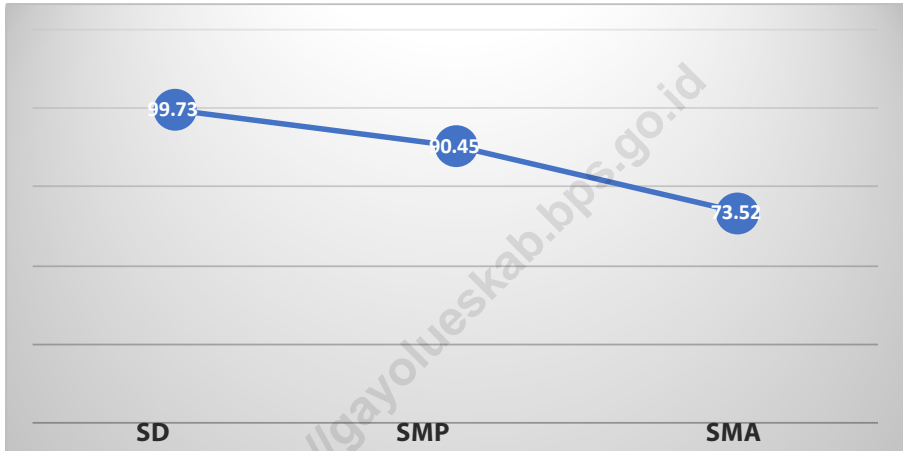
**DESCRIPTION**

*Educational facilities in the district of Gayo Lues there from kindergarten to college, even though college is still a branch of the outside area of Gayo Lues. In 2019 the number of Elementary School 100 units, Junior High School as many as 47 units and 19 units high schools.*

*In Gayo Lues regency there is one hospital, 12 unit of health centre, and 35 unit of maid health centre. Each village already has a neighborhood health center.*

**Gambar** 4.1  
**Figures**

**Angka Partisipasi Murni (APM) Menurut Jenjang Pendidikan di Kabupaten Gayo Lues, 2020**  
*Net Participation Rates by Educational Level in Gayo Lues Regency, 2020*

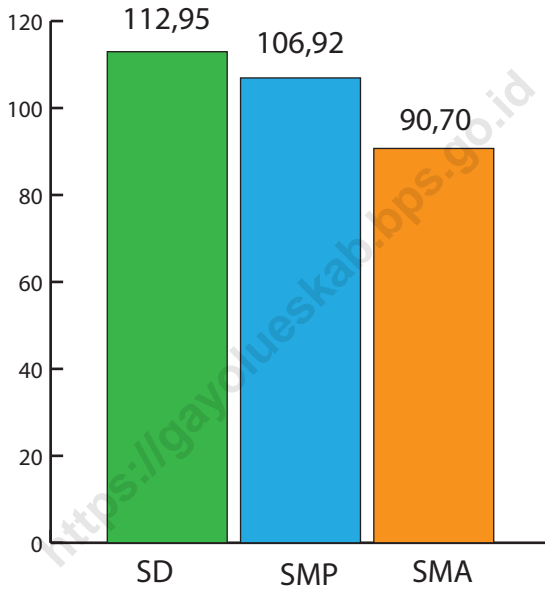


Catatan/Note: ...

Sumber/Source: BPS, Survei Sosial Ekonomi Nasional (Susenas)/BPS-Statistics Indonesia, National Socioeconomic Survey

**Gambar** 4.2  
**Figures**

**Angka Partisipasi Kasar (APK) Menurut Jenjang Pendidikan di Kabupaten Gayo Lues, 2020**  
*Gross Participation Rates by Educational Level in Gayo Lues Regency, 2020*



Catatan/Note: ...

Sumber/Source: BPS, Survei Sosial Ekonomi Nasional (Susenas)/BPS-Statistics Indonesia, National Socioeconomic Survey

#### 4.1 PENDIDIKAN EDUCATION

**Tabel 4.1.1** Jumlah Sekolah, Guru, dan Murid Taman Kanak-Kanak (TK) di Bawah Kementerian Pendidikan dan Kebudayaan Menurut Kecamatan di Kabupaten Gayo Lues, 2019/2020 dan 2020/2021  
*Number of Schools, Teachers, and Pupils in Kindergarten Under The Ministry of Education and Culture by Subdistrict in Gayo Lues Regency, 2019/2020 and 2020/2021*

Kecamatan Subdistrict	Sekolah/Schools					
	Negeri/Public		Swasta/Private		Jumlah/Total	
	2019/2020	2020/2021	2019/2020	2020/2021	2019/2020	2020/2021
(1)	(2)	(3)	(4)	(5)	(6)	(7)
Kuta Panjang	1	1	2	-	3	1
Blang Jerango	1	3	1	-	2	3
Blangkejeren	3	3	7	9	10	12
Putri Betung	1	2	...	-	1	2
Dabun Gelang	1	1	...	-	1	1
Blang Pegayon	1	2	1	-	2	2
Pining	1	1	1	1	2	2
Rikit Gaib	1	2	...	-	1	2
Pantan Cuaca	1	1	...	-	1	1
Terangun	1	2	...	-	1	2
Tripe Jaya	1	3	...	-	1	3
<b>Gayo Lues</b>	<b>13</b>	<b>21</b>	<b>12</b>	<b>10</b>	<b>25</b>	<b>31</b>

Lanjutan Tabel/*Continued Table 4.1.1*

Kecamatan Subdistrict	Guru <sup>1</sup> /Teachers <sup>1</sup>					
	Negeri/Public		Swasta/Private		Jumlah/Total	
	2019/2020	2020/2021	2019/2020	2020/2021	2019/2020	2020/2021
(1)	(8)	(9)	(10)	(11)	(12)	(13)
Kuta Panjang	11	9	3	-	14	9
Blang Jerango	6	13	5	-	11	13
Blangkejeren	26	29	40	36	66	65
Putri Betung	3	7	...	-	3	7
Dabun Gelang	4	6	...	-	4	6
Blang Pegayon	6	10	2	-	8	10
Pining	6	6	2	2	8	8
Rikit Gaib	4	5	...	-	4	5
Pantan Cuaca	5	6	...	-	5	6
Terangun	6	7	...	-	6	7
Tripe Jaya	3	13	...	-	3	13
<b>Gayo Lues</b>	<b>80</b>	<b>111</b>	<b>52</b>	<b>38</b>	<b>132</b>	<b>149</b>

Catatan/Note: <sup>1</sup> Jumlah guru termasuk kepala sekolah dan guru/The total of teachers including headmaster and teacher

Sumber/Source: Kementerian Pendidikan dan Kebudayaan, Data Semester Ganjil/Ministry of Educations and Culture, Odd Semester Data

Lanjutan Tabel/*Continued Table 4.1.1*

Kecamatan Subdistrict	Murid/Students					
	Negeri/Public		Swasta/Private		Jumlah/Total	
	2019/2020	2020/2021	2019/2020	2020/2021	2019/2020	2020/2021
(1)	(14)	(15)	(16)	(17)	(18)	(19)
Kuta Panjang	100	98	14	-	114	98
Blang Jerango	24	127	54	-	78	127
Blangkejeren	332	321	374	376	706	697
Putri Betung	31	63	...	-	31	63
Dabun Gelang	17	39	...	-	17	39
Blang Pegayon	40	88	50	-	90	88
Pining	52	67	22	17	74	84
Rikit Gaib	45	101	...	-	45	101
Pantan Cuaca	60	65	...	-	60	65
Terangun	54	68	...	-	54	68
Tripe Jaya	33	117	...	-	33	117
<b>Gayo Lues</b>	<b>788</b>	<b>1 154</b>	<b>514</b>	<b>393</b>	<b>1 302</b>	<b>1 547</b>

Catatan/Note: <sup>1</sup> Jumlah guru termasuk kepala sekolah dan guru/The total of teachers including headmaster and teacher

Sumber/Source: Kementerian Pendidikan dan Kebudayaan, Data Semester Ganjil/Ministry of Educations and Culture, Odd Semester Data



**Tabel**  
**Table** 4.1.2

**Jumlah Sekolah, Guru, dan Murid Raudatul Athfal (RA) di Bawah Kementerian Agama Menurut Kecamatan di Kabupaten Gayo Lues, 2019/2020 dan 2020/2021**  
**Number of Schools, Teachers, and Pupils in Raudatul Athfal (RA) Under The Ministry of Religious Affairs by Subdistrict in Gayo Lues Regency, 2019/2020 and 2020/2021**

Kecamatan Subdistrict	Sekolah/Schools		Guru/Teachers		Murid/Pupils	
	2019/2020	2020/2021	2019/2020	2020/2021	2019/2020	2020/2021
(1)	(2)	(3)	(4)	(5)	(6)	(7)
Kuta Panjang	-	NA	-	NA	-	NA
Blang Jerango	-	NA	-	NA	-	NA
Blangkejeren	4	NA	14	NA	70	NA
Putri Betung	-	NA	-	NA	-	NA
Dabun Gelang	-	NA	-	NA	-	NA
Blang Pegayon	-	NA	-	NA	-	NA
Pining	-	NA	-	NA	-	NA
Rikit Gaib	1	NA	3	NA	8	NA
Pantan Cuaca	-	NA	-	NA	-	NA
Terangun	-	NA	-	NA	-	NA
Tripe Jaya	-	NA	-	NA	-	NA
<b>Gayo Lues</b>	<b>5</b>	<b>NA</b>	<b>17</b>	<b>NA</b>	<b>78</b>	<b>NA</b>

Catatan/Note: Seluruh Raudatul Athfal (RA) berstatus swasta/All Raudatul Athfal (RA) are private

Sumber/Source: Kementerian Agama, Data Semester Ganjil/Ministry of Religious Affairs, Odd Semester Data

**Tabel**  
**Table** 4.1.3

**Jumlah Sekolah, Guru, dan Murid Sekolah Dasar (SD)  
di Bawah Kementerian Pendidikan dan Kebudayaan  
Menurut Kecamatan di Kabupaten Gayo Lues, 2019/2020  
dan 2020/2021**

*Number of Schools, Teachers, and Pupils in Primary Schools  
Under The Ministry of Education and Culture by Subdistrict  
in Gayo Lues Regency, 2019/2020 and 2020/2021*

Kecamatan Subdistrict	Sekolah/Schools					
	Negeri/Public		Swasta/Private		Jumlah/Total	
	2019/2020	2020/2021	2019/2020	2020/2021	2019/2020	2020/2021
(1)	(2)	(3)	(4)	(5)	(6)	(7)
Kuta Panjang	8	8	1	1	9	9
Blang Jerango	7	7	-	-	7	7
Blangkejeren	13	13	5	5	18	18
Putri Betung	9	9	-	-	9	9
Dabun Gelang	7	7	-	-	7	7
Blang Pegayon	3	3	-	-	3	3
Pining	8	8	-	-	8	8
Rikit Gaib	5	5	-	-	5	5
Pantan Cuaca	6	6	-	-	6	6
Terangun	12	12	-	-	12	12
Tripe Jaya	6	6	-	-	6	6
<b>Gayo Lues</b>	<b>84</b>	<b>84</b>	<b>6</b>	<b>6</b>	<b>90</b>	<b>90</b>

Lanjutan Tabel/Continued Table 4.1.3

Kecamatan Subdistrict	Guru <sup>1</sup> /Teachers <sup>1</sup>					
	Negeri/Public		Swasta/Private		Jumlah/Total	
	2019/2020	2020/2021	2019/2020	2020/2021	2019/2020	2020/2021
(1)	(8)	(9)	(10)	(11)	(12)	(13)
Kuta Panjang	82	98	10	7	92	105
Blang Jerango	65	73	-	-	65	73
Blangkejeren	176	175	73	79	249	254
Putri Betung	82	103	-	-	82	103
Dabun Gelang	67	71	-	-	67	71
Blang Pegayon	38	43	-	-	38	43
Pining	50	71	-	-	50	71
Rikit Gaib	52	55	-	-	52	55
Pantan Cuaca	59	61	-	-	59	61
Terangun	94	107	-	-	94	107
Tripe Jaya	42	60	-	-	42	60
<b>Gayo Lues</b>	<b>807</b>	<b>917</b>	<b>83</b>	<b>86</b>	<b>890</b>	<b>1 003</b>

Lanjutan Tabel/*Continued Table 4.1.3*

Kecamatan Subdistrict	Murid/Students					
	Negeri/Public		Swasta/Private		Jumlah/Total	
	2019/2020	2020/2021	2019/2020	2020/2021	2019/2020	2020/2021
(1)	(14)	(15)	(16)	(17)	(18)	(19)
Kuta Panjang	1 065	1 083	61	51	1 126	1 134
Blang Jerango	643	674	-	-	643	674
Blangkejeren	2 753	2 642	1 151	1 210	3 904	3 852
Putri Betung	1 039	1 094	-	-	1 039	1 094
Dabun Gelang	628	622	-	-	628	622
Blang Pegayon	590	610	-	-	590	610
Pining	501	570	-	-	501	570
Rikit Gaib	393	413	-	-	393	413
Pantan Cuaca	435	433	-	-	435	433
Terangun	1 015	1 053	-	-	1 015	1 053
Tripe Jaya	655	639	-	-	655	639
<b>Gayo Lues</b>	<b>9 717</b>	<b>9 833</b>	<b>1 212</b>	<b>1 261</b>	<b>10 929</b>	<b>11 094</b>

Catatan/Note: <sup>1</sup> Jumlah guru termasuk kepala sekolah dan guru/The total of teachers including headmaster and teacher

Sumber/Source: Kementerian Pendidikan dan Kebudayaan, Data Semester Ganjil/Ministry of Educations and Culture, Odd Semester Data

**Tabel**  
**Table** 4.1.4

**Jumlah Sekolah, Guru, dan Murid Madrasah Ibtidaiyah (MI) di Bawah Kementerian Agama Menurut Kecamatan Menurut Kecamatan di Kabupaten Gayo Lues, 2019/2020 dan 2020/2021**

**Number of Schools, Teachers, and Pupils in Madrasah Ibtidaiyah (MI) Under The Ministry of Religious Affairs by Subdistrict in Gayo Lues Regency, 2019/2020 and 2020/2021**

Kecamatan Subdistrict	Sekolah/Schools					
	Negeri/Public		Swasta/Private		Jumlah/Total	
	2019/2020	2020/2021	2019/2020	2020/2021	2019/2020	2020/2021
(1)	(2)	(3)	(4)	(5)	(6)	(7)
Kuta Panjang	-	NA	-	NA	-	NA
Blang Jerango	1	NA	-	NA	1	NA
Blangkejeren	2	NA	2	NA	4	NA
Putri Betung	-	NA	1	NA	1	NA
Dabun Gelang	-	NA	1	NA	1	NA
Blang Pegayon	-	NA	1	NA	1	NA
Pining	-	NA	-	NA	-	NA
Rikit Gaib	1	NA	-	NA	1	NA
Pantan Cuaca	-	NA	1	NA	1	NA
Terangun	-	NA	-	NA	-	NA
Tripe Jaya	-	NA	1	NA	1	NA
<b>Gayo Lues</b>	<b>4</b>	<b>NA</b>	<b>7</b>	<b>NA</b>	<b>11</b>	<b>NA</b>

Lanjutan Tabel/*Continued Table 4.1.4*

Kecamatan Subdistrict	Guru/Teachers					
	Negeri/Public		Swasta/Private		Jumlah/Total	
	2019/2020	2020/2021	2019/2020	2020/2021	2019/2020	2020/2021
(1)	(8)	(9)	(10)	(11)	(12)	(13)
Kuta Panjang	-	NA	-	NA	-	NA
Blang Jerango	13	NA	-	NA	13	NA
Blangkejeren	42	NA	27	NA	69	NA
Putri Betung	-	NA	12	NA	12	NA
Dabun Gelang	-	NA	13	NA	13	NA
Blang Pegayon	-	NA	9	NA	9	NA
Pining	-	NA	-	NA	-	NA
Rikit Gaib	14	NA	-	NA	14	NA
Pantan Cuaca	-	NA	9	NA	9	NA
Terangun	-	NA	-	NA	-	NA
Tripe Jaya	-	NA	12	NA	12	NA
<b>Gayo Lues</b>	<b>69</b>	<b>NA</b>	<b>82</b>	<b>NA</b>	<b>151</b>	<b>NA</b>

Lanjutan Tabel/*Continued Table 4.1.4*

Kecamatan Subdistrict	Murid/Students					
	Negeri/Public		Swasta/Private		Jumlah/Total	
	2019/2020	2020/2021	2019/2020	2020/2021	2019/2020	2020/2021
(1)	(14)	(15)	(16)	(17)	(18)	(19)
Kuta Panjang	-	NA	-	NA	-	NA
Blang Jerango	114	NA	-	NA	114	NA
Blangkejeren	544	NA	111	NA	655	NA
Putri Betung	-	NA	76	NA	76	NA
Dabun Gelang	-	NA	119	NA	119	NA
Blang Pegayon	-	NA	42	NA	42	NA
Pining	-	NA	-	NA	-	NA
Rikit Gaib	134	NA	-	NA	134	NA
Pantan Cuaca	-	NA	103	NA	103	NA
Terangun	-	NA	-	NA	-	NA
Tripe Jaya	-	NA	74	NA	74	NA
<b>Gayo Lues</b>	<b>792</b>	<b>NA</b>	<b>525</b>	<b>NA</b>	<b>1 317</b>	<b>NA</b>

Catatan/Note: ....

Sumber/Souce: Kementerian Agama, Data Semester Ganjil/Ministry of Religious Affairs, Odd Semester Data

**Tabel**  
**Table 4.1.5**

**Jumlah Sekolah, Guru, dan Murid Sekolah Menengah Pertama (SMP) di Bawah Kementerian Pendidikan dan Kebudayaan Menurut Kecamatan di Kabupaten Gayo Lues, 2019/2020 dan 2020/2021**  
***Number of Schools, Teachers, and Pupils in Junior High Schools Under The Ministry of Education and Culture by Subdistrict in Gayo Lues Regency, 2019/2020 and 2020/2021***

Kecamatan Subdistrict	Sekolah/Schools					
	Negeri/Public		Swasta/Private		Jumlah/Total	
	2019/2020	2020/2021	2019/2020	2020/2021	2019/2020	2020/2021
(1)	(2)	(3)	(4)	(5)	(6)	(7)
Kuta Panjang	2	2	1	2	3	4
Blang Jerango	2	2	1	1	3	3
Blangkejeren	5	5	4	4	9	9
Putri Betung	2	2	-	-	2	2
Dabun Gelang	3	3	1	1	4	4
Blang Pegayon	1	1	-	1	1	2
Pining	4	4	-	-	4	4
Rikit Gaib	1	1	-	-	1	1
Pantan Cuaca	2	2	-	-	2	2
Terangun	5	5	1	1	6	6
Tripe Jaya	2	2	-	-	2	2
<b>Gayo Lues</b>	<b>29</b>	<b>29</b>	<b>8</b>	<b>10</b>	<b>37</b>	<b>39</b>



Lanjutan Tabel/*Continued Table* 4.1.5

Kecamatan Subdistrict	Guru <sup>1</sup> /Teachers <sup>1</sup>					
	Negeri/Public		Swasta/Private		Jumlah/Total	
	2019/2020	2020/2021	2019/2020	2020/2021	2019/2020	2020/2021
(1)	(8)	(9)	(10)	(11)	(12)	(13)
Kuta Panjang	33	34	8	8	41	42
Blang Jerango	26	32	9	9	35	41
Blangkejeren	90	99	37	42	127	141
Putri Betung	16	20	-	-	16	20
Dabun Gelang	27	33	8	8	35	41
Blang Pegayon	18	22	-	8	18	30
Pining	29	43	-	-	29	43
Rikit Gaib	18	23	-	-	18	23
Pantan Cuaca	24	25	-	-	24	25
Terangun	44	62	2	2	46	64
Tripe Jaya	22	27	-	-	22	27
<b>Gayo Lues</b>	<b>347</b>	<b>420</b>	<b>64</b>	<b>77</b>	<b>411</b>	<b>497</b>

Lanjutan Tabel/*Continued Table 4.1.5*

Kecamatan Subdistrict	Murid/Students					
	Negeri/Public		Swasta/Private		Jumlah/Total	
	2019/2020	2020/2021	2019/2020	2020/2021	2019/2020	2020/2021
(1)	(14)	(15)	(16)	(17)	(18)	(19)
Kuta Panjang	267	252	15	37	282	289
Blang Jerango	268	259	241	197	509	456
Blangkejeren	936	769	561	522	1 497	1 291
Putri Betung	230	141	-	-	230	141
Dabun Gelang	93	78	100	113	193	191
Blang Pegayon	166	140	-	59	166	199
Pining	265	238	-	-	265	238
Rikit Gaib	191	159	-	-	191	159
Pantan Cuaca	159	152	-	-	159	152
Terangun	345	324	119	131	464	455
Tripe Jaya	193	172	-	-	193	172
<b>Gayo Lues</b>	<b>3 113</b>	<b>2 684</b>	<b>1 036</b>	<b>1 059</b>	<b>4 149</b>	<b>3 743</b>

Catatan/Note: <sup>1</sup> Jumlah guru termasuk kepala sekolah dan guru/*The total of teachers including headmaster and teacher*

Sumber/Source: Kementerian Pendidikan dan Kebudayaan, Data Semester Ganjil/*Ministry of Educations and Culture, Odd Semester Data*

**Tabel**  
**Table** 4.1.6

**Jumlah Sekolah, Guru, dan Murid Madrasah Tsanawiyah (MTs) di Bawah Kementerian Agama Menurut Kecamatan di Kabupaten Gayo lues, 2019/2020 dan 2020/2021**  
**Number of Schools, Teachers, and Pupils in Madrasah Tsanawiyah (MTs) Under The Ministry of Religious Affairs by Subdistrict in Gayo Lues Regency, 2019/2020 and 2020/2021**

Kecamatan Subdistrict	Sekolah/Schools					
	Negeri/Public		Swasta/Private		Jumlah/Total	
	2019/2020	2020/2021	2019/2020	2020/2021	2019/2020	2020/2021
(1)	(2)	(3)	(4)	(5)	(6)	(7)
Kuta Panjang	-	NA	-	NA	-	NA
Blang Jerango	-	NA	-	NA	-	NA
Blangkejeren	1	NA	2	NA	3	NA
Putri Betung	-	NA	2	NA	2	NA
Dabun Gelang	-	NA	1	NA	1	NA
Blang Payayon	-	NA	2	NA	2	NA
Pining	-	NA	-	NA	-	NA
Rikit Gaib	-	NA	2	NA	2	NA
Pantan Cuaca	-	NA	-	NA	-	NA
Terangun	-	NA	-	NA	-	NA
Tripe Jaya	-	NA	1	NA	1	NA
<b>Gayo Lues</b>	<b>1</b>	<b>NA</b>	<b>10</b>	<b>NA</b>	<b>11</b>	<b>NA</b>

Lanjutan Tabel/*Continued Table 4.1.6*

Kecamatan Subdistrict	Guru/Teachers					
	Negeri/Public		Swasta/Private		Jumlah/Total	
	2019/2020	2020/2021	2019/2020	2020/2021	2019/2020	2020/2021
(1)	(8)	(9)	(10)	(11)	(12)	(13)
Kuta Panjang	-	NA	-	NA	-	NA
Blang Jerango	-	NA	-	NA	-	NA
Blangkejeren	21	NA	17	NA	38	NA
Putri Betung	-	NA	20	NA	20	NA
Dabun Gelang	-	NA	15	NA	15	NA
Blang Pegayon	-	NA	29	NA	29	NA
Pining	-	NA	-	NA	-	NA
Rikit Gaib	-	NA	4	NA	4	NA
Pantan Cuaca	-	NA	-	NA	-	NA
Terangun	-	NA	-	NA	-	NA
Tripe Jaya	-	NA	2	NA	2	NA
<b>Gayo Lues</b>	<b>21</b>	<b>NA</b>	<b>87</b>	<b>NA</b>	<b>108</b>	<b>NA</b>

Lanjutan Tabel/*Continued Table* 4.1.6

Kecamatan Subdistrict	Murid/Students					
	Negeri/Public		Swasta/Private		Jumlah/Total	
	2019/2020	2020/2021	2019/2020	2020/2021	2019/2020	2020/2021
(1)	(14)	(15)	(16)	(17)	(18)	(19)
Kuta Panjang	-	NA	-	NA	-	NA
Blang Jerango	-	NA	-	NA	-	NA
Blangkejeren	198	NA	411	NA	609	NA
Putri Betung	-	NA	190	NA	190	NA
Dabun Gelang	-	NA	110	NA	110	NA
Blang Pegayon	-	NA	377	NA	377	NA
Pining	-	NA	-	NA	-	NA
Rikit Gaib	-	NA	45	NA	45	NA
Pantan Cuaca	-	NA	-	NA	-	NA
Terangun	-	NA	-	NA	-	NA
Tripe Jaya	-	NA	30	NA	30	NA
<b>Gayo Lues</b>	<b>198</b>	<b>NA</b>	<b>1 163</b>	<b>NA</b>	<b>1 361</b>	<b>NA</b>

Catatan/Note: ....

Sumber/Source: Kementerian Agama, Data Semester Ganjil/Ministry of Religious Affairs, Odd Semester Data

**Tabel**  
**Table 4.1.7**

**Jumlah Sekolah, Guru, dan Murid Sekolah Menengah Atas (SMA) di Bawah Kementerian Pendidikan dan Kebudayaan Menurut Kecamatan di Kabupaten Gayo Lues, 2019/2020 dan 2020/2021**  
**Number of Schools, Teachers, and Pupils in Senior High Schools Under The Ministry of Education and Culture by Subdistrict in Gayo Lues Regency, 2019/2020 and 2020/2021**

Kecamatan Subdistrict	Sekolah/Schools					
	Negeri/Public		Swasta/Private		Jumlah/Total	
	2019/2020	2020/2021	2019/2020	2020/2021	2019/2020	2020/2021
(1)	(2)	(3)	(4)	(5)	(6)	(7)
Kuta Panjang	1	1	-	-	1	1
Blang Jerango	1	1	1	1	2	2
Blangkejeren	1	1	1	1	2	2
Putri Betung	1	1	-	-	1	1
Dabun Gelang	-	-	-	-	-	-
Blang Pegayon	3	3	-	-	3	3
Pining	1	1	-	-	1	1
Rikit Gaib	1	1	-	-	1	1
Pantan Cuaca	1	1	-	-	1	1
Terangun	1	1	-	-	1	1
Tripe Jaya	1	1	-	-	1	1
<b>Gayo Lues</b>	<b>12</b>	<b>12</b>	<b>2</b>	<b>2</b>	<b>14</b>	<b>14</b>

Lanjutan Tabel/*Continued Table* 4.1.7

Kecamatan Subdistrict	Guru <sup>1</sup> /Teachers <sup>1</sup>					
	Negeri/Public		Swasta/Private		Jumlah/Total	
	2019/2020	2020/2021	2019/2020	2020/2021	2019/2020	2020/2021
(1)	(8)	(9)	(10)	(11)	(12)	(13)
Kuta Panjang	22	24	-	-	22	24
Blang Jerango	22	23	2	2	24	25
Blangkejeren	40	40	9	10	49	50
Putri Betung	19	17	-	-	19	17
Dabun Gelang	-	-	-	-	-	-
Blang Pegayon	57	58	-	-	57	58
Pining	18	18	-	-	18	18
Rikit Gaib	25	25	-	-	25	25
Pantan Cuaca	15	15	-	-	15	15
Terangun	24	24	-	-	24	24
Tripe Jaya	13	13	-	-	13	13
<b>Gayo Lues</b>	<b>255</b>	<b>257</b>	<b>11</b>	<b>12</b>	<b>266</b>	<b>269</b>

Lanjutan Tabel/*Continued Table 4.1.7*

Kecamatan Subdistrict	Murid/Students					
	Negeri/Public		Swasta/Private		Jumlah/Total	
	2019/2020	2020/2021	2019/2020	2020/2021	2019/2020	2020/2021
(1)	(14)	(15)	(16)	(17)	(18)	(19)
Kuta Panjang	251	231	-	-	251	231
Blang Jerango	174	170	163	164	337	334
Blangkejeren	601	596	122	138	723	734
Putri Betung	170	165	-	-	170	165
Dabun Gelang	-	-	-	-	-	-
Blang Pegayon	561	617	-	-	561	617
Pining	163	166	-	-	163	166
Rikit Gaib	167	171	-	-	167	171
Pantan Cuaca	97	92	-	-	97	92
Terangun	210	208	-	-	210	208
Tripe Jaya	120	118	-	-	120	118
<b>Gayo Lues</b>	<b>2 514</b>	<b>2 534</b>	<b>285</b>	<b>302</b>	<b>2 799</b>	<b>2 836</b>

Catatan/Note: <sup>1</sup> Jumlah guru termasuk kepala sekolah dan guru/The total of teachers including headmaster and teacher

Sumber/Source: Kementerian Pendidikan dan Kebudayaan, Data Semester Ganjil/Ministry of Educations and Culture, Odd Semester Data



**Tabel**  
**Table** 4.1.8

**Jumlah Sekolah, Guru, dan Murid Sekolah Menengah Kejuruan (SMK) di Bawah Kementerian Pendidikan dan Kebudayaan Menurut Kecamatan di Kabupaten Gayo Lues, 2019/2020 dan 2020/2021**  
***Number of Schools, Teachers, and Pupils in Vocational High Schools Under The Ministry of Education and Culture by Subdistrict in Gayo Lues Regency, 2019/2020 and 2020/2021***

Kecamatan Subdistrict	Sekolah/Schools					
	Negeri/Public		Swasta/Private		Jumlah/Total	
	2019/2020	2020/2021	2019/2020	2020/2021	2019/2020	2020/2021
(1)	(2)	(3)	(4)	(5)	(6)	(7)
Kuta Panjang	1	1	...	...	1	1
Blang Jerango	-	-	...	...	-	-
Blangkejeren	-	-	...	...	-	-
Putri Betung	-	-	...	...	-	-
Dabun Gelang	1	1	...	...	1	1
Blang Pegayon	-	-	...	...	-	-
Pining	-	-	...	...	-	-
Rikit Gaib	-	-	...	...	-	-
Pantan Cuaca	-	-	...	...	-	-
Terangun	-	-	...	...	-	-
Tripe Jaya	-	-	...	...	-	-
<b>Gayo Lues</b>	<b>2</b>	<b>2</b>	<b>...</b>	<b>...</b>	<b>2</b>	<b>2</b>

Lanjutan Tabel/*Continued Table 4.1.8*

Kecamatan Subdistrict	Guru <sup>1</sup> /Teachers <sup>1</sup>					
	Negeri/Public		Swasta/Private		Jumlah/Total	
	2019/2020	2020/2021	2019/2020	2020/2021	2019/2020	2020/2021
(1)	(8)	(9)	(10)	(11)	(12)	(13)
Kuta Panjang	27	26	...	...	27	26
Blang Jerango	-	-	...	...	-	-
Blangkejeren	-	-	...	...	-	-
Putri Betung	-	-	...	...	-	-
Dabun Gelang	29	30	...	...	29	30
Blang Pegayon	-	-	...	...	-	-
Pining	-	-	...	...	-	-
Rikit Gaib	-	-	...	...	-	-
Pantan Cuaca	-	-	...	...	-	-
Terangun	-	-	...	...	-	-
Tripe Jaya	-	-	...	...	-	-
<b>Gayo Lues</b>	<b>56</b>	<b>56</b>	<b>...</b>	<b>...</b>	<b>56</b>	<b>56</b>

Lanjutan Tabel/*Continued Table* 4.1.8

Kecamatan Subdistrict	Murid/Students					
	Negeri/Public		Swasta/Private		Jumlah/Total	
	2019/2020	2020/2021	2019/2020	2020/2021	2019/2020	2020/2021
(1)	(14)	(15)	(16)	(17)	(18)	(19)
Kuta Panjang	87	89	...	...	87	89
Blang Jerango	-	-	...	...	-	-
Blangkejeren	-	-	...	...	-	-
Putri Betung	-	-	...	...	-	-
Dabun Gelang	154	175	...	...	154	175
Blang Pegayon	-	-	...	...	-	-
Pining	-	-	...	...	-	-
Rikit Gaib	-	-	...	...	-	-
Pantan Cuaca	-	-	...	...	-	-
Terangun	-	-	...	...	-	-
Tripe Jaya	-	-	...	...	-	-
<b>Gayo Lues</b>	<b>241</b>	<b>264</b>	<b>...</b>	<b>...</b>	<b>241</b>	<b>264</b>

Catatan/Note: 1 Guru yang mengajar di 2 sekolah atau lebih dihitung di masing-masing sekolah. Jumlah guru termasuk kepala sekolah dan guru/The teacher who taught in two schools or more counted in every school. The total of teachers including headmaster and teacher

Sumber/Source: Kementerian Pendidikan dan Kebudayaan, Sistem Data Pokok Pendidikan, data semester ganjil laporan sampai dengan 2020/Ministry of Educations and Culture, Basic Education Data System, odd semester report data up to 2020

**Tabel**  
**Table 4.1.9**

**Jumlah Sekolah, Guru, dan Murid Madrasah Aliyah (MA) di Bawah Kementerian Agama Menurut Kecamatan di Kabupaten Gayo Lues, 2019/2020 dan 2020/2021**  
**Number of Schools, Teachers, and Pupils in Madrasah Aliyah (MA) Under the Ministry of Religious Affairs by Subdistrict in Gayo Lues Regency, 2019/2020 and 2020/2021**

Kecamatan Subdistrict	Sekolah/Schools					
	Negeri/Public		Swasta/Private		Jumlah/Total	
	2019/2020	2020/2021	2019/2020	2020/2021	2019/2020	2020/2021
(1)	(2)	(3)	(4)	(5)	(6)	(7)
Kuta Panjang	-	NA	-	NA	-	NA
Blang Jerango	-	NA	-	NA	-	NA
Blangkejeren	1	NA	-	NA	1	NA
Putri Betung	-	NA	1	NA	1	NA
Dabun Gelang	-	NA	-	NA	-	NA
Blang Pegayon	-	NA	1	NA	1	NA
Pining	-	NA	-	NA	-	NA
Rikit Gaib	-	NA	-	NA	-	NA
Pantan Cuaca	-	NA	-	NA	-	NA
Terangun	-	NA	-	NA	-	NA
Tripe Jaya	-	NA	-	NA	-	NA
<b>Gayo Lues</b>	<b>1</b>	<b>NA</b>	<b>2</b>	<b>NA</b>	<b>3</b>	<b>NA</b>

Lanjutan Tabel/*Continued Table* 4.1.9

Kecamatan Subdistrict	Guru/Teachers					
	Negeri/Public		Swasta/Private		Jumlah/Total	
	2019/2020	2020/2021	2019/2020	2020/2021	2019/2020	2020/2021
(1)	(8)	(9)	(10)	(11)	(12)	(13)
Kuta Panjang	-	NA	-	NA	-	NA
Blang Jerango	-	NA	-	NA	-	NA
Blangkejeren	36	NA	-	NA	36	NA
Putri Betung	-	NA	5	NA	5	NA
Dabun Gelang	-	NA	-	NA	-	NA
Blang Pegayon	-	NA	10	NA	10	NA
Pining	-	NA	-	NA	-	NA
Rikit Gaib	-	NA	-	NA	-	NA
Pantan Cuaca	-	NA	-	NA	-	NA
Terangun	-	NA	-	NA	-	NA
Tripe Jaya	-	NA	-	NA	-	NA
<b>Gayo Lues</b>	<b>36</b>	<b>NA</b>	<b>15</b>	<b>NA</b>	<b>51</b>	<b>NA</b>

Lanjutan Tabel/*Continued Table 4.1.9*

Kecamatan Subdistrict	Murid/Students					
	Negeri/Public		Swasta/Private		Jumlah/Total	
	2019/2020	2020/2021	2019/2020	2020/2021	2019/2020	2020/2021
(1)	(14)	(15)	(16)	(17)	(18)	(19)
Kuta Panjang	-	NA	-	NA	-	NA
Blang Jerango	-	NA	-	NA	-	NA
Blangkejeren	208	NA	-	NA	208	NA
Putri Betung	-	NA	49	NA	49	NA
Dabun Gelang	-	NA	-	NA	-	NA
Blang Pegayon	-	NA	101	NA	101	NA
Pining	-	NA	-	NA	-	NA
Rikit Gaib	-	NA	-	NA	-	NA
Pantan Cuaca	-	NA	-	NA	-	NA
Terangun	-	NA	-	NA	-	NA
Tripe Jaya	-	NA	-	NA	-	NA
<b>Gayo Lues</b>	<b>208</b>	<b>NA</b>	<b>150</b>	<b>NA</b>	<b>358</b>	<b>NA</b>

Catatan/Note: ...

Sumber/Source: Kementerian Agama, Data Semester Ganjil/Ministry of Religious Affairs, Odd Semester Data

**Tabel**  
**Table** 4.1.10

**Jumlah Desa<sup>1</sup>/Kelurahan yang Memiliki Fasilitas Sekolah Menurut Kecamatan dan Tingkat Pendidikan di Kabupaten Gayo Lues, 2018–2020**  
**Number of Villages<sup>1</sup> Having Educational Facilities by Subdistrict and Educational Level in Gayo Lues Regency, 2018–2020**

Kecamatan Subdistrict	SD Primary School		
	2018	2019	2020
(1)	(2)	(3)	(4)
Kuta Panjang	9	10	9
Blang Jerango	9	10	9
Blangkejeren	14	15	13
Putri Betung	8	10	10
Dabun Gelang	8	8	8
Blang Pegayon	5	5	4
Pining	8	8	8
Rikit Gaib	7	7	5
Pantan Cuaca	7	8	8
Terangun	12	13	13
Tripe Jaya	6	7	7
<b>Gayo Lues</b>	<b>93</b>	<b>101</b>	<b>94</b>

Lanjutan Tabel/*Continued Table* 4.1.10

Kecamatan Subdistrict	SMP Junior High School		
	2018	2019	2020
(1)	(5)	(6)	(7)
Kuta Panjang	3	4	4
Blang Jerango	3	4	3
Blangkejeren	7	10	9
Putri Betung	3	3	3
Dabun Gelang	3	4	4
Blang Pegayon	2	2	2
Pining	3	4	4
Rikit Gaib	3	3	2
Pantan Cuaca	4	4	3
Terangun	5	6	6
Tripe Jaya	2	2	2
<b>Gayo Lues</b>	<b>38</b>	<b>46</b>	<b>42</b>



Lanjutan Tabel/*Continued Table* 4.1.10

Kecamatan Subdistrict	SMA Senior High School		
	2018	2019	2020
(1)	(8)	(9)	(10)
Kuta Panjang	1	1	2
Blang Jerango	0	–	1
Blangkejeren	1	3	3
Putri Betung	2	2	2
Dabun Gelang	1	1	–
Blang Pegayon	2	3	3
Pining	1	1	1
Rikit Gaib	1	1	1
Pantan Cuaca	1	1	1
Terangun	1	2	1
Tripe Jaya	1	1	1
<b>Gayo Lues</b>	<b>12</b>	<b>16</b>	<b>16</b>

Lanjutan Tabel/*Continued Table 4.1.10*

Kecamatan Subdistrict	SMK Vocational School		
	2018	2019	2020
(1)	(11)	(12)	(13)
Kuta Panjang	1	1	1
Blang Jerango	0	–	–
Blangkejeren	0	–	–
Putri Betung	0	–	–
Dabun Gelang	1	1	1
Blang Pegayon	0	–	–
Pining	0	–	–
Rikit Gaib	0	–	–
Pantan Cuaca	0	–	–
Terangun	1	–	–
Tripe Jaya	0	–	–
<b>Gayo Lues</b>	<b>3</b>	<b>2</b>	<b>2</b>

Lanjutan Tabel/*Continued Table* 4.1.10

Kecamatan Subdistrict	Perguruan Tinggi University		
	2018	2019	2020
(1)	(14)	(15)	(16)
Kuta Panjang	0	–	–
Blang Jerango	1	1	1
Blangkejeren	0	1	–
Putri Betung	0	–	–
Dabun Gelang	0	–	–
Blang Pegayon	0	–	–
Pining	0	–	–
Rikit Gaib	0	–	–
Pantan Cuaca	0	–	–
Terangun	0	–	–
Tripe Jaya	0	–	–
<b>Gayo Lues</b>	<b>1</b>	<b>2</b>	<b>1</b>

Catatan/Note: <sup>1</sup> Desa pada tabel ini termasuk Unit Permukiman Transmigrasi (UPT) yang masih dibina oleh kementerian terkait dan nagari di Provinsi Sumatera Barat/Villages in this table include Transmigration Settlement Unit which is still fostered by the relevant ministries and the nagari in the Province of Sumatera Barat

Sumber/Source: BPS, Pendataan Potensi Desa (Podes)/ BPS-Statistics Indonesia, Village Potential Data Collection

**Tabel**  
**Table** 4.1.11

**Angka Partisipasi Murni (APM) dan Angka Partisipasi Kasar (APK) Menurut Jenjang Pendidikan di Kabupaten Gayo Lues, 2019 dan 2020**  
**Net Participation Rates and Gross Participation Rates by Educational Level in Gayo Lues Regency, 2019 and 2020**

Jenjang Pendidikan Educational Level	Angka Partisipasi Murni (APM) Net Participation Rates		Angka Partisipasi Kasar (APK) Gross Participation Rates	
	2019	2020	2019	2020
(1)	(2)	(3)	(4)	(5)
SD/MI Elementary School	99.65	99.73	112.83	112.95
SMP/MTs Junior High School	90.78	90.45	108.89	106.92
SMA/SMK/MA Senior High School	70.57	73.52	86.03	90.70

Catatan/Note: ...

Sumber/Source: BPS, Survei Sosial Ekonomi Nasional (Susenas)/BPS-Statistics Indonesia, National Socioeconomic Survey

## 4.2 KESEHATAN HEALTH

**Tabel** 4.2.1 **Jumlah Desa<sup>1</sup> Yang Memiliki Sarana Kesehatan Menurut Kecamatan di Kabupaten Gayo Lues, 2018–2020**  
*Number of Villages<sup>1</sup>/Kelurahan Having Health Facilities by Subdistrict in Gayo Lues Regency, 2018–2020*

Kecamatan Subdistrict	Rumah Sakit Hospital		
	2018	2019	2020
(1)	(2)	(3)	(4)
Kuta Panjang	–	–	–
Blang Jerango	–	–	–
Blangkejeren	–	–	–
Putri Betung	–	–	–
Dabun Gelang	1	1	1
Blang Pegayon	–	–	–
Pining	–	–	–
Rikit Gaib	–	–	–
Pantan Cuaca	–	–	–
Terangun	–	–	–
Tripe Jaya	–	–	–
<b>Gayo Lues</b>	<b>1</b>	<b>1</b>	<b>1</b>

Lanjutan Tabel/*Continued Table 4.2.1*

Kecamatan Subdistrict	Rumah Sakit Bersalin Maternity Hospital		
	2018	2019	2020
(1)	(5)	(6)	(7)
Kuta Panjang	–	–	–
Blang Jerango	–	–	–
Blangkejeren	–	–	–
Putri Betung	–	–	–
Dabun Gelang	–	–	–
Blang Pegayon	–	–	–
Pining	–	–	–
Rikit Gaib	–	–	–
Pantan Cuaca	–	–	–
Terangun	–	–	–
Tripe Jaya	–	–	–
<b>Gayo Lues</b>	–	–	–

Lanjutan Tabel/*Continued Table 4.2.1*

Kecamatan Subdistrict	Poliklinik Polyclinic		
	2018	2019	2020
(1)	(8)	(9)	(10)
Kuta Panjang	1	2	–
Blang Jerango	1	–	–
Blangkejeren	3	2	1
Putri Betung	–	–	–
Dabun Gelang	–	–	–
Blang Pegayon	–	–	–
Pining	–	–	–
Rikit Gaib	–	–	–
Pantan Cuaca	–	–	–
Terangun	–	–	–
Tripe Jaya	–	1	–
<b>Gayo Lues</b>	<b>5</b>	<b>5</b>	<b>1</b>

Lanjutan Tabel/*Continued Table 4.2.1*

Kecamatan Subdistrict	Puskesmas Public Health Center		
	2018	2019	2020
(1)	(11)	(12)	(13)
Kuta Panjang	1	1	1
Blang Jerango	1	1	1
Blangkejeren	1	1	1
Putri Betung	1	1	1
Dabun Gelang	1	1	1
Blang Pegayon	1	2	1
Pining	1	2	2
Rikit Gaib	1	1	1
Pantan Cuaca	1	1	1
Terangun	1	1	1
Tripe Jaya	1	2	1
<b>Gayo Lues</b>	<b>11</b>	<b>14</b>	<b>12</b>



Lanjutan Tabel/*Continued Table* 4.2.1

Kecamatan Subdistrict	Puskesmas Pembantu Subsidiary of Public Health Center		
	2018	2019	2020
(1)	(14)	(15)	(16)
Kuta Panjang	2	7	4
Blang Jerango	3	6	6
Blangkejeren	4	5	6
Putri Betung	3	2	2
Dabun Gelang	4	3	3
Blang Pegayon	4	7	3
Pining	1	2	3
Rikit Gaib	2	–	–
Pantan Cuaca	5	2	2
Terangun	–	–	–
Tripe Jaya	4	1	2
<b>Gayo Lues</b>	<b>32</b>	<b>35</b>	<b>31</b>

Lanjutan Tabel/*Continued Table 4.2.1*

Kecamatan Subdistrict	Apotek Pharmacy		
	2018	2019	2020
(1)	(17)	(18)	(19)
Kuta Panjang	2	–	–
Blang Jerango	–	–	–
Blangkejeren	5	3	4
Putri Betung	–	–	–
Dabun Gelang	1	1	1
Blang Pegayon	–	–	3
Pining	–	–	–
Rikit Gaib	–	–	–
Pantan Cuaca	–	–	–
Terangun	1	–	–
Tripe Jaya	–	–	–
<b>Gayo Lues</b>	<b>9</b>	<b>4</b>	<b>8</b>

Catatan/Note: <sup>1</sup> Desa pada tabel ini termasuk Unit Permukiman Transmigrasi (UPT) yang masih dibina oleh kementerian terkait dan nagari di Provinsi Sumatera Barat/*Villages in this table include Transmigration Settlement Unit which is still fostered by the relevant ministries and the nagari in the Province of Sumatera Barat*

Sumber/Source: BPS, Pendataan Potensi Desa (Podes)/*BPS-Statistics Indonesia, Village Potential Data Collecting*

**Tabel** 4.2.2  
**Table**

**Jumlah Tenaga Kesehatan Menurut Kecamatan di  
Kabupaten Gayo Lues, 2018–2020**  
*Number of Medical Personnel by Subdistrict in Gayo Lues  
Regency, 2018–2020*

Kecamatan Subdistrict	Dokter Doctor		
	2018	2019	2020
(1)	(2)	(3)	(4)
Kuta Panjang	18	1	NA
Blang Jerango	16	1	NA
Blangkejeren	12	4	NA
Putri Betung	15	1	NA
Dabun Gelang	18	1	NA
Blang Pegayon	17	1	NA
Pining	13	3	NA
Rikit Gaib	14	1	NA
Pantan Cuaca	19	1	NA
Terangun	20	1	NA
Tripe Jaya	20	1	NA
<b>Gayo Lues</b>	<b>182</b>	<b>16</b>	<b>NA</b>

Lanjutan Tabel/*Continued Table 4.2.2*

Kecamatan Subdistrict	Perawat Nurse		
	2018	2019	2020
(1)	(2)	(3)	(4)
Kuta Panjang	13	17	NA
Blang Jerango	14	10	NA
Blangkejeren	18	22	NA
Putri Betung	17	11	NA
Dabun Gelang	12	15	NA
Blang Pegayon	12	23	NA
Pining	16	15	NA
Rikit Gaib	19	8	NA
Pantan Cuaca	18	14	NA
Terangun	16	14	NA
Tripe Jaya	13	15	NA
<b>Gayo Lues</b>	<b>168</b>	<b>165</b>	<b>NA</b>

Lanjutan Tabel/*Continued Table* 4.2.2

Kecamatan <i>Subdistrict</i>	Bidan <i>Doctor</i>		
	2018	2019	2020
(1)	(2)	(3)	(4)
Kuta Panjang	13	26	NA
Blang Jerango	13	18	NA
Blangkejeren	19	63	NA
Putri Betung	16	24	NA
Dabun Gelang	14	23	NA
Blang Pegayon	13	22	NA
Pining	14	17	NA
Rikit Gaib	19	22	NA
Pantan Cuaca	12	13	NA
Terangun	15	13	NA
Tripe Jaya	14	16	NA
<b>Gayo Lues</b>	<b>162</b>	<b>257</b>	<b>NA</b>

Lanjutan Tabel/*Continued Table 4.2.2*

Kecamatan Subdistrict	Tenaga Kefarmasian Pharmaceutical		
	2018	2019	2020
(1)	(2)	(3)	(4)
Kuta Panjang	17	5	NA
Blang Jerango	12	1	NA
Blangkejeren	12	8	NA
Putri Betung	15	6	NA
Dabun Gelang	16	2	NA
Blang Pegayon	13	3	NA
Pining	12	2	NA
Rikit Gaib	12	5	NA
Pantan Cuaca	16	6	NA
Terangun	17	3	NA
Tripe Jaya	12	2	NA
<b>Gayo Lues</b>	<b>154</b>	<b>43</b>	<b>NA</b>

Lanjutan Tabel/*Continued Table* 4.2.2

Kecamatan Subdistrict	Tenaga Gizi Nutritionist		
	2018	2019	2020
(1)	(2)	(3)	(4)
Kuta Panjang	18	1	NA
Blang Jerango	14	1	NA
Blangkejeren	15	4	NA
Putri Betung	15	2	NA
Dabun Gelang	13	–	NA
Blang Pegayon	15	–	NA
Pining	14	2	NA
Rikit Gaib	20	1	NA
Pantan Cuaca	18	1	NA
Terangun	15	2	NA
Tripe Jaya	19	1	NA
<b>Gayo Lues</b>	<b>176</b>	<b>15</b>	<b>NA</b>

Catatan/*Note*: ...Sumber/*Source*: Dinas Kesehatan Kabupaten Gayo Lues

**Tabel**  
**Table 4.2.3**

**Jumlah Rumah Sakit Umum, Rumah Sakit Khusus,  
Puskesmas, Klinik Pratama dan Posyandu Menurut  
Kecamatan di Kabupaten Gayo Lues, 2019–2020**  
*Number of General Hospital, Specialized Hospital, Public  
Health Center, Primary Clinic and Integrated Health Post by  
Subdistrict in Gayo Lues, 2019–2020*

Kecamatan Subdistrict	Rumah Sakit Umum General Hospital		Rumah Sakt Khusus Spesial Hospital	
	2019	2020	2019	2020
(1)	(3)	(4)	(5)	(6)
Kuta Panjang	NA	NA	NA	NA
Blang Jerango	NA	NA	NA	NA
Blangkejeren	NA	NA	NA	NA
Putri Betung	NA	NA	NA	NA
Dabun Gelang	NA	NA	NA	NA
Blang Pegayon	NA	NA	NA	NA
Pining	NA	NA	NA	NA
Rikit Gaib	NA	NA	NA	NA
Pantan Cuaca	NA	NA	NA	NA
Terangun	NA	NA	NA	NA
Tripe Jaya	NA	NA	NA	NA
<b>Gayo Lues</b>	NA	NA	NA	NA



Lanjutan Tabel/*Continued Table* 4.2.3

Kecamatan <i>Subdistrict</i>	Puskesmas <i>Public Health Center</i>		Puskesmas Pembantu <i>Subsidiary of Public Health Center</i>	
	2019	2020	2019	2020
(1)	(7)	(4)	(5)	(6)
Kuta Panjang	NA	NA	NA	NA
Blang Jerango	NA	NA	NA	NA
Blangkejeren	NA	NA	NA	NA
Putri Betung	NA	NA	NA	NA
Dabun Gelang	NA	NA	NA	NA
Blang Pegayon	NA	NA	NA	NA
Pining	NA	NA	NA	NA
Rikit Gaib	NA	NA	NA	NA
Pantan Cuaca	NA	NA	NA	NA
Terangun	NA	NA	NA	NA
Tripe Jaya	NA	NA	NA	NA
<b>Gayo Lues</b>	NA	NA	NA	NA

Lanjutan Tabel/*Continued Table* 4.2.3

Kecamatan Subdistrict	Klinik Pratama Primary Clinic		Posyandu Integrated Health	
	2019	2020	2019	2020
(1)	(3)	(4)	(5)	(6)
Kuta Panjang	NA	NA	NA	NA
Blang Jerango	NA	NA	NA	NA
Blangkejeren	NA	NA	NA	NA
Putri Betung	NA	NA	NA	NA
Dabun Gelang	NA	NA	NA	NA
Blang Pegayon	NA	NA	NA	NA
Pining	NA	NA	NA	NA
Rikit Gaib	NA	NA	NA	NA
Pantan Cuaca	NA	NA	NA	NA
Terangun	NA	NA	NA	NA
Tripe Jaya	NA	NA	NA	NA
<b>Gayo Lues</b>	NA	NA	NA	NA

Catatan/Note: ...

Sumber/Source: Dinas Kesehatan Kabupaten Gayo Lues

### 4.3 KEMISKINAN POVERTY

**Tabel 4.3.1** Garis Kemiskinan, Jumlah, dan Persentase Penduduk Miskin di Kabupaten Gayo Lues, 2013–2020  
*Poverty Line, Number, and Percentage of Poor People in Gayo Lues Regency, 2013–2020*

Tahun Year	Garis Kemiskinan (rupiah/kapita/bulan) Poverty Line (rupiah/capita/month)	Jumlah Penduduk Miskin (ribu) Number of Poor People (thousand)	Persentase Penduduk Miskin Percentage of Poor People
(1)	(2)	(3)	(4)
2013	279 420	19,0	22,33
2014	281 178	18,57	21,43
2015	286 882	19,32	21,95
2016	301 546	19,48	21,86
2017	323 482	19,91	21,97
2018	368 583	19,09	20,70
2019	387 893	18,63	19,87
2020	425 529	18,42	19,32

Catatan/Note: ...

Sumber/Source: .BPS, Survei Sosial Ekonomi Nasional Maret/BPS-Statistics Indonesia, March National Socioeconomic Survey

**Tabel 4.3.2** Indeks Kedalaman Kemiskinan dan Indeks Keparahan Kemiskinan di Kabupaten Gayo Lues, 2013–2020  
**Table 4.3.2** *Poverty Gap Index and Poverty Severity Index in Gayo Lues Regency, 2013–2020*

Tahun Year	Indeks Kedalaman Kemiskinan Poverty Gap Index	Indeks Keparahan Kemiskinan Poverty Severity Index
(1)	(2)	(3)
2013	4,10	1,06
2014	4,11	1,20
2015	4,10	1,07
2016	4,83	1,45
2017	4,66	1,37
2018	3,61	0,95
2019	3,95	1,18
2020	2,44	0,66

Catatan/Note: ...

Sumber/Source: .BPS, Survei Sosial Ekonomi Nasional Maret/BPS-Statistics Indonesia, March National Socioeconomic Survey

# 05

**PERTANIAN, KEHUTANAN, PETERNAKAN,  
DAN PERIKANAN  
AGRICULTURE, FORESTRY, LIVESTOCK,  
AND FISHERY**





**PENJELASAN TEKNIS**

1. **Pengumpulan data Statistik Pertanian (SP)** diselenggarakan oleh Badan Pusat Statistik bekerja sama dengan Direktorat Jenderal Tanaman Pangan, Kementerian Pertanian.
2. **Data pokok tanaman pangan** yang dikumpulkan adalah luas panen dan produktivitas (hasil per hektar). Produksi tanaman pangan merupakan hasil perkalian antara luas panen dan produktivitas. Pengumpulan data luas panen dilakukan setiap bulan oleh Mantri Pertanian/ Kepala Cabang Dinas Kecamatan (KCD) dan dilaporkan dengan formulir Statistik Pertanian (SP). Pengumpulan data produktivitas tanaman pangan dilakukan melalui Survei Ubinan dengan dengan pendekatan rumah tangga menggunakan formulis SUB-S. Periode pengumpulan data dilakukan setiap subround (empat bulanan).
3. **Pengumpulan data luas lahan sawah** dilakukan setiap tahun oleh KCD dengan menggunakan formulir SP-Lahan. Data luas lahan sawah yang dilaporkan adalah kondisi akhir tahun yang berada di wilayah administrasi kecamatan mencakup lahan yang diusahakan oleh rumah tangga, perusahaan, pemerintah, dan lain-lain.
4. **Produksi** adalah hasil

**TECHNICAL NOTES**

1. **Agricultural Survey** is carried out by the BPS-Statistics Indonesia in cooperation with the Directorate General of Food Corps, The Ministry of Agriculture.
2. **The main food corps data collected** consist of harvested area and productivity (yield per hectare). Food crops production is generated by harvested area multiplied by productivity. The harvested area data is collected every month by the Agriculture Extension workers (called KCD for Kepala Cabang Dinas) and reported in Agriculture Statistics Form. Foods crop productivity (yield per hectare) data are collected through the Crop Cutting Survei usign SUB-S from based on household approach.
3. **Wetland area data is collected** annually by KCD using the form called SP-Lahan. Wetland area data reported is the condition at the end of the year, and covers wetland in subdistricts administrative area, including the land cultivated by household, firms, governments and other.
4. **Production** is the standard production quantity form on harvested area/the number of production plants reported monthly/quarterly.

menurut bentuk produk dari setiap tanaman yang diambil berdasarkan luas yang dipanen/ tanaman yang menghasilkan pada bulan/triwulan laporan.

- 5. Lahan kritis**, penetapan lahan kritis mengacu pada lahan yang telah sangat rusak karena kehilangan atau berkurang fungsinya sebagai penahan air, pengendali erosi, siklus hara, pengatur iklim mikro, dan retensi karbon. Berdasarkan kondisi vegetasinya, kondisi lahan dapat diklasifikasikan sebagai : sangat kritis, kritis, agak kritis, potensial kritis dan kondisi normal.

- 5. Critical Lands** refers to a piece of land severely damaged due to lost of its vegetation cover so that its function as water retention, erosion control, nutrient cycling, micro climate regulator and carbon retention are completely depleted. based upon its vegetaion condition, the land could be classified as : very critical, critical, slight critical, potential critical, and normal condition.

<https://gayolueskab.bps.go.id>



**ULASAN**

Kabupaten Gayo Lues dikenal sebagai penghasil beberapa komoditas pertanian seperti Bawang Merah, Cabai, Kopi, Kemiri, tembakau dan Sereh wangi.

Hampir semua komoditas tersebut mengalami peningkatan produksi, kecuali Tembakau yang produksinya sama dengan tahun lalu.

**DESCRIPTION**

*Gayo Lues Regency is known as a producer of several agricultural commodities such as Shallots, Chili, Coffee, Candlenut, Tobacco, Patchouli and Fragrant Lemongrass.*

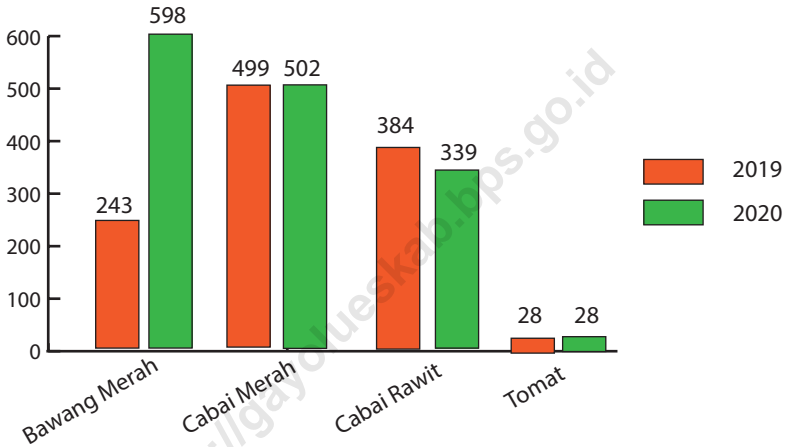
*Almost all of these commodities experienced an increase in production, except for tobacco whose production was the same as last year.*

<https://gayolueskab.bps.go.id>

**Gambar** 5.1  
**Figures**

**Luas Panen Tanaman Sayuran Menurut Kecamatan dan Jenis Tanaman di Kabupaten Gayo Lues (ha), 2019 dan 2020**

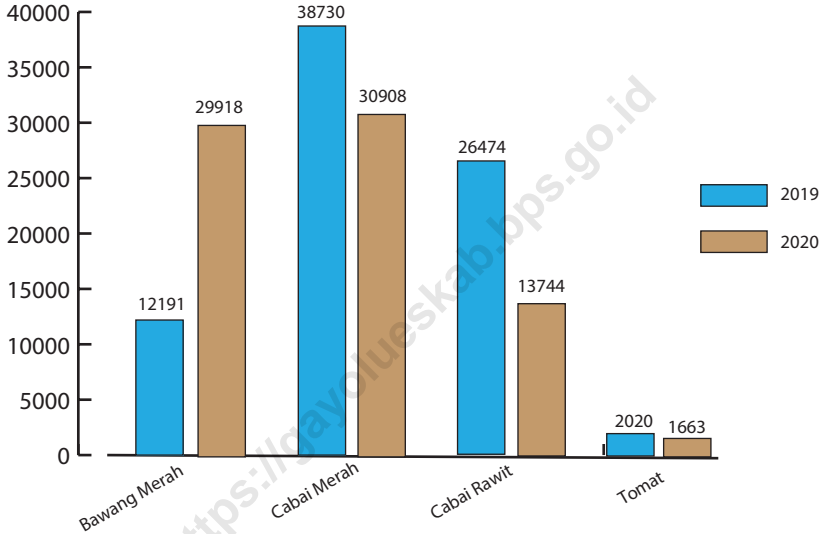
*Harvested Area of Vegetables by Subdistrict and Kind of Plant in Gayo Lues Regency (ha), 2019 and 2020*



Sumber/Source : BPS, Statistik Pertanian Hortikultura SPH/ BPS-Statistics Indonesia, Agricultural Statistic for Horticulture SPH

**Gambar** 5.2  
**Figures**

**Produksi Tanaman Sayuran Menurut Kecamatan dan Jenis Tanaman di Kabupaten Gayo Lues (kuintal), 2019 dan 2020**  
*Production of Vegetables by Subdistrict and Kind of Plant in Gayo Lues Regency (quintal), 2019 and 2020*



Sumber/Source : BPS, Statistik Pertanian Hortikultura SPH/ BPS-Statistics Indonesia, Agricultural Statistic for Horticulture SPH

**5.1 HORTIKULTURA**  
**HORTICULTURE**

**Tabel** 5.1.1 **Luas Panen Tanaman Sayuran Menurut Kecamatan dan Jenis Tanaman di Kabupaten Gayo Lues (ha), 2019 dan 2020**  
*Harvested Area of Vegetables by Subdistrict and Kind of Plant in Gayo Lues Regency (ha), 2019 and 2020*

Kecamatan Subdistrict	Bawang Merah Shallot		Cabai Besar Chili/Big Chili	
	2019	2020*	2019	2020*
(1)	(2)	(3)	(4)	(5)
Kuta Panjang	21	41	44	20
Blang Jerango	85	225	114	212
Blangkejeren	19	60	40	10
Putri Betung	26	23	145	60
Dabun Gelang	6	20	17	15
Blang Pegayon	42	174	27	55
Pining	2	1	5	8
Rikit Gaib	-	17	12	1
Pantan Cuaca	19	13	13	9
Terangun	16	6	43	58
Tripe Jaya	7	18	39	54
<b>Gayo Lues</b>	<b>243</b>	<b>598</b>	<b>499</b>	<b>502</b>

Lanjutan Tabel/Continued Table 5.1.1

Kecamatan Subdistrict	Cabai Rawit Chili/Cayenne Pepper		Kentang Potato	
	2019	2020*	2019	2020*
(1)	(6)	(7)	(8)	(9)
Kuta Panjang	48	27	-	-
Blang Jerango	40	50	6	2
Blangkejeren	21	13	2	1
Putri Betung	96	5	-	-
Dabun Gelang	17	2	2	-
Blang Pegayon	22	62	2	-
Pining	12	17	-	-
Rikit Gaib	5	14	-	-
Pantan Cuaca	56	46	-	-
Terangun	47	35	-	-
Tripe Jaya	20	68	-	-
<b>Gayo Lues</b>	<b>384</b>	<b>339</b>	<b>12</b>	<b>3</b>

Lanjutan Tabel/*Continued Table 5.1.1*

Kecamatan Subdistrict	Kubis Cabbage		Tomat Tomato	
	2019	2020*	2019	2020*
(1)	(10)	(11)	(12)	(13)
Kuta Panjang	-	-	-	4
Blang Jerango	-	-	1	1
Blangkejeren	-	-	-	1
Putri Betung	-	-	-	-
Dabun Gelang	-	-	1	1
Blang Pegayon	-	3	21	19
Pining	-	-	-	-
Rikit Gaib	-	-	-	-
Pantan Cuaca	-	-	5	2
Terangun	-	-	-	-
Tripe Jaya	-	-	-	-
<b>Gayo Lues</b>	-	<b>3</b>	<b>28</b>	<b>28</b>

Lanjutan Tabel/*Continued Table* 5.1.1

Kecamatan Subdistrict	Bawang Putih Garlic		Petsai/Sawi Chinese Cabbage/Mustard Green	
	2019	2020 <sup>x</sup>	2019	2020 <sup>x</sup>
(1)	(14)	(15)	(16)	(17)
Kuta Panjang	-	-	-	-
Blang Jerango	-	-	-	-
Blangkejeren	-	-	-	-
Putri Betung	-	-	-	-
Dabun Gelang	-	-	-	-
Blang Pegayon	3	-	3	8
Pining	-	-	-	-
Rikit Gaib	2	-	-	-
Pantan Cuaca	-	-	-	-
Terangun	-	-	-	-
Tripe Jaya	-	-	-	-
<b>Gayo Lues</b>	<b>5</b>	<b>-</b>	<b>3</b>	<b>8</b>

Lanjutan Tabel/*Continued Table 5.1.1*

Kecamatan Subdistrict	Bawang Daun Scallion		Bayam Spinach	
	2019	2020*	2019	2020*
(1)	(18)	(19)	(20)	(21)
Kuta Panjang	-	-	-	-
Blang Jerango	-	-	-	-
Blangkejeren	-	-	-	-
Putri Betung	-	-	-	-
Dabun Gelang	-	-	-	-
Blang Pegayon	-	5	-	8
Pining	-	-	-	-
Rikit Gaib	-	-	-	-
Pantan Cuaca	-	-	-	-
Terangun	-	-	-	-
Tripe Jaya	1	-	-	-
<b>Gayo Lues</b>	<b>1</b>	<b>5</b>	<b>-</b>	<b>8</b>



Lanjutan Tabel/Continued Table 5.1.1

Kecamatan Subdistrict	Buncis Sting Bean		Jamur Spinach	
	2019	2020*	2019	2020*
(1)	(22)	(23)	(24)	(25)
Kuta Panjang	-	-	-	1
Blang Jerango	-	-	-	-
Blangkejeren	-	-	-	-
Putri Betung	-	-	-	-
Dabun Gelang	-	1	-	-
Blang Pegayon	6	18	-	-
Pining	-	-	-	-
Rikit Gaib	-	-	-	-
Pantan Cuaca	-	-	-	-
Terangun	-	-	-	-
Tripe Jaya	-	-	-	-
<b>Gayo Lues</b>	<b>6</b>	<b>18</b>	<b>-</b>	<b>1</b>

Lanjutan Tabel/Continued Table 5.1.1

Kecamatan Subdistrict	Kacang Merah Red Beans		Kacang Panjang Long Beans	
	2019	2020*	2019	2020*
(1)	(26)	(27)	(28)	(29)
Kuta Panjang	-	9	16	8
Blang Jerango	-	-	-	-
Blangkejeren	-	-	-	-
Putri Betung	-	-	-	-
Dabun Gelang	-	-	-	-
Blang Pegayon	4	13	5	10
Pining	-	-	-	-
Rikit Gaib	-	-	-	-
Pantan Cuaca	-	-	-	-
Terangun	-	-	-	-
Tripe Jaya	-	-	-	-
<b>Gayo Lues</b>	<b>4</b>	<b>22</b>	<b>21</b>	<b>18</b>

Lanjutan Tabel/*Continued Table* 5.1.1

Kecamatan Subdistrict	Kangkung Water Spinach		Terung Eggplant	
	2019	2020 <sup>x</sup>	2019	2020 <sup>x</sup>
(1)	(30)	(31)	(32)	(33)
Kuta Panjang	-	-	-	4
Blang Jerango	-	-	-	-
Blangkejeren	-	-	-	-
Putri Betung	-	-	-	-
Dabun Gelang	-	-	-	1
Blang Pegayon	-	10	-	11
Pining	-	-	-	-
Rikit Gaib	-	-	-	-
Pantan Cuaca	-	-	-	-
Terangun	-	-	-	-
Tripe Jaya	-	-	-	-
<b>Gayo Lues</b>	-	10	-	15

Lanjutan Tabel/*Continued Table* 5.1.1

Kecamatan Subdistrict	Ketimun Cucumber		Labu Siam Chayote	
	2019	2020*	2019	2020*
(1)	(30)	(31)	(32)	(33)
Kuta Panjang	-	-	-	-
Blang Jerango	-	-	-	-
Blangkejeren	-	-	-	-
Putri Betung	-	-	-	-
Dabun Gelang	-	-	-	-
Blang Pegayon	6	13	-	5
Pining	-	-	-	-
Rikit Gaib	-	-	-	-
Pantan Cuaca	-	-	-	-
Terangun	-	-	-	-
Tripe Jaya	-	-	-	-
<b>Gayo Lues</b>	6	13	-	5

Catatan/Note: \*Data Sementara

Sumber/Source: BPS, Statistik Pertanian Hortikultura SPH-SBS/BPS-Statistics Indonesia, Agricultural Statistic for Horticulture SPH-SBS

**Tabel**  
**Table** 5.1.2

**Produksi Tanaman Sayuran Menurut Kecamatan dan Jenis Tanaman di Kabupaten Gayo Lues (kuintal), 2019 dan 2020**

*Production of Vegetables by Subdistrict and Kind of Plant in Gayo Lues Regency (quintal), 2019 and 2020*

Kecamatan Subdistrict	Bawang Merah Shallot		Cabai Besar Chili/Big Chili	
	2019	2020*	2019	2020*
(1)	(2)	(3)	(4)	(5)
Kuta Panjang	505	1 481	3 003	718
Blang Jerango	6 546	14 910	4 929	12 230
Blangkejeren	853	2 004	4 162	582
Putri Betung	970	725	12 406	6 114
Dabun Gelang	58	830	2 111	964
Blang Pegayon	1 624	8 341	3 560	3 092
Pining	20	10	215	231
Rikit Gaib	-	625	190	117
Pantan Cuaca	740	431	930	652
Terangun	510	210	3 132	4 269
Tripe Jaya	365	351	4 092	1 939
<b>Gayo Lues</b>	<b>12 191</b>	<b>29 918</b>	<b>38 730</b>	<b>30 908</b>

Lanjutan Tabel/*Continued Table 5.1.2*

Kecamatan Subdistrict	Cabai Rawit Chili/Cayenne Pepper		Kentang Potato	
	2019	2020*	2019	2020*
(1)	(6)	(7)	(8)	(9)
Kuta Panjang	3 311	815	-	-
Blang Jerango	1 810	2 134	530	40
Blangkejeren	1 820	893	40	150
Putri Betung	7 878	356	-	-
Dabun Gelang	1 857	82	90	-
Blang Pegayon	1 590	2 487	200	-
Pining	545	191	-	-
Rikit Gaib	25	785	-	-
Pantan Cuaca	3 390	1 749	-	-
Terangun	2 200	1 589	-	-
Tripe Jaya	2 048	2 664	-	-
<b>Gayo Lues</b>	<b>26 474</b>	<b>13 744</b>	<b>860</b>	<b>190</b>

Lanjutan Tabel/*Continued Table* 5.1.2

Kecamatan Subdistrict	Kubis Cabbage		Tomat Tomato	
	2019	2020*	2019	2020*
(1)	(10)	(11)	(12)	(13)
Kuta Panjang	-	-	-	112
Blang Jerango	-	-	80	25
Blangkejeren	-	-	-	118
Putri Betung	-	-	-	-
Dabun Gelang	-	-	40	56
Blang Pegayon	-	123	1 610	1 326
Pining	-	-	-	-
Rikit Gaib	-	-	-	-
Pantan Cuaca	-	-	290	26
Terangun	-	-	-	-
Tripe Jaya	-	-	-	-
<b>Gayo Lues</b>	-	<b>123</b>	<b>2 020</b>	<b>1 663</b>

Lanjutan Tabel/*Continued Table 5.1.2*

Kecamatan <i>Subdistrict</i>	Bawang Putih <i>Garlic</i>		Petsai/Sawi <i>Chinese Cabbage/Mustard Green</i>	
	2019	2020 <sup>x</sup>	2019	2020 <sup>x</sup>
(1)	(14)	(15)	(16)	(17)
Kuta Panjang	-	-	-	-
Blang Jerango	-	-	-	-
Blangkejeren	-	-	-	-
Putri Betung	-	-	-	-
Dabun Gelang	-	-	-	-
Blang Pegayon	99	-	110	120
Pining	-	-	-	-
Rikit Gaib	15	-	-	-
Pantan Cuaca	-	-	-	-
Terangun	-	-	-	-
Tripe Jaya	-	-	-	-
<b>Gayo Lues</b>	<b>114</b>	<b>-</b>	<b>110</b>	<b>120</b>



Lanjutan Tabel/*Continued Table* 5.1.2

Kecamatan Subdistrict	Bawang Daun Scallion		Bayam Spinach	
	2019	2020*	2019	2020*
(1)	(18)	(19)	(20)	(21)
Kuta Panjang	-	-	-	-
Blang Jerango	-	-	-	-
Blangkejeren	-	-	-	-
Putri Betung	-	-	-	-
Dabun Gelang	-	-	-	-
Blang Pegayon	-	68	-	108
Pining	-	-	-	-
Rikit Gaib	-	-	-	-
Pantan Cuaca	-	-	-	-
Terangun	-	-	-	-
Tripe Jaya	4	-	-	-
<b>Gayo Lues</b>	<b>4</b>	<b>68</b>	<b>-</b>	<b>108</b>

Lanjutan Tabel/*Continued Table 5.1.2*

Kecamatan Subdistrict	Buncis Sting Bean		Jamur Spinach	
	2019	2020*	2019	2020*
(1)	(22)	(23)	(24)	(25)
Kuta Panjang	-	-	-	4
Blang Jerango	-	-	-	-
Blangkejeren	-	-	-	-
Putri Betung	-	-	-	-
Dabun Gelang	-	45	-	-
Blang Pegayon	240	533	-	-
Pining	-	-	-	-
Rikit Gaib	-	-	-	-
Pantan Cuaca	-	-	-	-
Terangun	-	-	-	-
Tripe Jaya	-	-	-	-
<b>Gayo Lues</b>	240	578	-	4

Lanjutan Tabel/*Continued Table* 5.1.2

Kecamatan Subdistrict	Kacang Merah Red Beans		Kacang Panjang Long Beans	
	2019	2020 <sup>x</sup>	2019	2020 <sup>x</sup>
(1)	(26)	(27)	(28)	(29)
Kuta Panjang	-	604	285	156
Blang Jerango	-	-	-	-
Blangkejeren	-	-	-	-
Putri Betung	-	-	-	-
Dabun Gelang	-	-	-	-
Blang Pegayon	120	460	130	302
Pining	-	-	-	-
Rikit Gaib	-	-	-	-
Pantan Cuaca	-	-	-	-
Terangun	-	-	-	-
Tripe Jaya	-	-	-	-
<b>Gayo Lues</b>	120	1 064	415	458

Lanjutan Tabel/*Continued Table* 5.1.2

Kecamatan Subdistrict	Kangkung Water Spinach		Terung Eggplant	
	2019	2020*	2019	2020*
(1)	(30)	(31)	(32)	(33)
Kuta Panjang	-	-	-	20
Blang Jerango	-	-	-	-
Blangkejeren	-	-	-	-
Putri Betung	-	-	-	-
Dabun Gelang	-	-	108	24
Blang Pegayon	-	153	-	473
Pining	-	-	-	-
Rikit Gaib	-	-	-	-
Pantan Cuaca	-	-	-	-
Terangun	-	-	-	-
Tripe Jaya	-	-	-	-
<b>Gayo Lues</b>	-	153	108	517

Lanjutan Tabel/Continued Table 5.1.2

Kecamatan Subdistrict	Ketimun Cucumber		Labu Siam Chayote	
	2019	2020 <sup>x</sup>	2019	2020 <sup>x</sup>
(1)	(30)	(31)	(32)	(33)
Kuta Panjang	-	-	-	-
Blang Jerango	-	-	-	-
Blangkejeren	-	-	-	-
Putri Betung	-	-	-	-
Dabun Gelang	-	-	-	-
Blang Pegayon	600	745	-	370
Pining	-	-	-	-
Rikit Gaib	-	-	-	-
Pantan Cuaca	-	-	-	-
Terangun	-	-	-	-
Tripe Jaya	-	-	-	-
<b>Gayo Lues</b>	<b>600</b>	<b>745</b>	<b>-</b>	<b>370</b>

Catatan/Note: <sup>x</sup>Data Sementara

Sumber/Source: BPS, Statistik Pertanian Hortikultura SPH-SBS/BPS-Statistics Indonesia, Agricultural Statistic for Horticulture SPH-SBS

**Tabel**  
**Table** 5.1.3

**Luas Panen Tanaman Sayuran dan Buah-buahan Semusim Menurut Jenis Tanaman di Kabupaten Gayo Lues (ha), 2018–2020**  
*Harvested Area of Seasonal Vegetables and Fruits by Kind of Plant in Gayo Lues Regency (ha), 2018–2020*

Jenis Tanaman Kind of Plants	2018	2019	2020 <sup>x</sup>
(1)	(3)	(4)	(5)
<b>Sayuran/Vegetables:</b>			
Bawang Daun/ Scallion	-	1	5
Bawang Merah/ Shallots	170	243	598
Bawang Putih/ Garlic	3	5	-
Bayam/ Spinach	-	-	8
Blewah/ Blewah	-	-	-
Buncis/ string bean	-	6	18
Cabai Besar/ Chili/Big chili	548	499	502
Cabai Rawit/ Chili/Cayenne Pepper	462	384	339
Jamur/ Mushrooms	-	-	1
Kacang Merah/ Red Beans	4	4	22
Kacang Panjang/ Long Beans	13	21	18
Kangkung/ Water Spinach	-	-	10
Kembang Kol/ Cauliflower	-	-	-
Kentang/ Potato	37	12	3
Ketimun/ Cucumber	-	6	13
Kubis/ Cabbage	-	-	3
Labu Siam/ Chayote	-	-	5

Lanjutan Tabel/*Continued Table* 5.1.3

Jenis Tanaman <i>Kind of Plants</i>	2018	2019	2020 <sup>x</sup>
(1)	(3)	(4)	(5)
Lobak/ Radish	-	-	-
Paprika/ Bell Pepper	-	-	-
Petsai/Sawi/ Chinese Cabbage/mustard green	-	3	8
Terung/ Eggplant	-	2	15
Tomat/ Tomato	7	28	28
Wortel/ Carrot	-	-	-
<b>Buah-buahan/Fruits:</b>			
Semangka/ Watermelon	-	-	-
Stroberi/ Strawberry	-	-	-
Melon/ Melon	-	-	-
Blewah/ Blewah	-	-	-

Catatan/Note: <sup>x</sup>Data Sementara

Sumber/Source: BPS, Statistik Pertanian Hortikultura SPH-SBS/BPS-Statistics Indonesia, *Agricultural Statistic for Horticulture SPH-SBS*

**Tabel**  
**Table** 5.1.4

**Produksi Tanaman Sayuran dan Buah-buahan Semusim Menurut Jenis Tanaman di Kabupaten Gayo Lues (kuintal), 2018–2020**  
*Production of Seasonal Vegetables and Fruits by Kind of Plant in Gayo Lues Regency (quintal), 2018–2020*

Jenis Tanaman <i>Kind of Plants</i>	2018	2019	2020 <sup>x</sup>
(1)	(3)	(4)	(5)
<b>Sayuran/Vegetables:</b>			
Bawang Daun/ Scallion	-	4	68
Bawang Merah/ Shallots	8 177	12 191	29 918
Bawang Putih/ Garlic	70	114	-
Bayam/ Spinach	-	-	108
Blewah/ Blewah	-	-	-
Buncis/ string bean	-	240	578
Cabai Besar/ Chili/Big chili	60 970	38 730	30 908
Cabai Rawit/ Chili/Cayenne Pepper	48 123	26 474	13 744
Jamur/ Mushrooms	-	-	4
Kacang Merah/ Red Beans	220	120	1 064
Kacang Panjang/ Long Beans	406	415	458
Kangkung/ Water Spinach	-	-	153
Kembang Kol/ Cauliflower	-	-	-
Kentang/ Potato	3 130	860	190
Ketimun/ Cucumber	-	600	745
Kubis/ Cabbage	-	-	123
Labu Siam/ Chayote	-	-	370



Lanjutan Tabel/*Continued Table* 5.1.4

<b>Jenis Tanaman</b> <i>Kind of Plants</i>	<b>2018</b>	<b>2019</b>	<b>2020<sup>x</sup></b>
(1)	(3)	(4)	(5)
Lobak/ Radish	-	-	-
Paprika/ Bell Pepper	-	-	-
Petsai/Sawi/ Chinese Cabbage/mustard green	-	110	120
Terung/ Eggplant	-	108	517
Tomat/ Tomato	1525	2020	1663
Wortel/ Carrot	-	-	-
<b>Buah-buahan/Fruits:</b>			
<i>Semangka/ Watermelon</i>	-	-	-
<i>Stroberi/ Strawberry</i>	-	-	-
<i>Melon/ Melon</i>	-	-	-
Blewah/ Blewah	-	-	-

Catatan/Note: <sup>x</sup>Data Sementara

Sumber/Source: BPS, Statistik Pertanian Hortikultura SPH-SBS/BPS-Statistics Indonesia, Agricultural Statistic for Horticulture SPH-SBS

**Tabel**  
**Table** 5.1.5

**Luas Panen Tanaman Biofarmaka Menurut Kecamatan dan Jenis Tanaman di Kabupaten Gayo Lues (m<sup>2</sup>), 2019 dan 2020**  
*Harvested Area of Medicinal Plants by Subdistrict and Kind of Plant in Gayo Lues Regency (m<sup>2</sup>), 2019 and 2020*

Kecamatan Subdistrict	Jahe Ginger		Laos/Lengkuas Galanga		Kencur East Indian Galangal	
	2019	2020 <sup>x</sup>	2019	2020 <sup>x</sup>	2019	2020 <sup>x</sup>
(1)	(2)	(3)	(4)	(5)	(6)	(7)
Kuta Panjang	-	-	-	-	-	-
Blang Jerango	-	-	-	-	-	-
Blangkejeren	-	-	-	-	-	-
Putri Betung	-	-	-	-	-	-
Dabun Gelang	5 000	-	500	-	-	-
Blang Pegayon	-	-	-	-	-	-
Pining	-	-	-	-	-	30 000
Rikit Gaib	-	-	-	-	-	-
Pantan Cuaca	-	1 000	-	-	-	-
Terangun	5	-	4	-	3	-
Tripe Jaya	-	600	-	-	-	-
<b>Gayo Lues</b>	<b>5 005</b>	<b>1 600</b>	<b>504</b>	<b>-</b>	<b>3</b>	<b>30 000</b>

Lanjutan Tabel/*Continued Table* 5.1.5

Kecamatan Subdistrict	Kunyit Turmeric		Kapulaga Java Cardamom		Temulawak Java Turmeric	
	2019	2020 <sup>x</sup>	2019	2020 <sup>x</sup>	2019	2020 <sup>x</sup>
(1)	(8)	(9)	(10)	(11)	(12)	(13)
Kuta Panjang	-	-	-	-	-	-
Blang Jerango	-	-	-	-	-	-
Blangkejeren	-	-	-	-	-	-
Putri Betung	-	-	-	-	-	-
Dabun Gelang	500	-	-	-	-	-
Blang Pegayon	-	-	-	-	-	-
Pining	10 000	-	-	-	-	-
Rikit Gaib	-	-	2 500	-	-	-
Pantan Cuaca	-	-	-	-	-	-
Terangun	2	-	-	-	-	-
Tripe Jaya	-	250	-	-	-	-
<b>Gayo Lues</b>	<b>10 502</b>	<b>250</b>	<b>2 500</b>	<b>-</b>	<b>-</b>	<b>-</b>

Catatan/Note: <sup>x</sup>Data Sementara

Sumber/Source: BPS, Statistik Pertanian Hortikultura SPH-TBF/BPS-Statistics Indonesia, Agricultural Statistic for Horticulture SPH-TBF

**Tabel**  
**Table** 5.1.6

**Produksi Tanaman Biofarmaka Menurut Kecamatan dan Jenis Tanaman di Kabupaten Gayo Lues (kg), 2019 and 2020**

*Production of Medicinal Plants by Subdistrict and Kind of Plant in Gayo Lues Regency (kg), 2019 and 2020*

Kecamatan Subdistrict	Jahe Ginger		Laos/Lengkuas Galanga		Kencur East Indian Galangal	
	2019	2020 <sup>x</sup>	2019	2020 <sup>x</sup>	2019	2020 <sup>x</sup>
(1)	(2)	(3)	(4)	(5)	(6)	(7)
Kuta Panjang	-	-	-	-	-	-
Blang Jerango	-	-	-	-	-	-
Blangkejeren	-	-	-	-	-	-
Putri Betung	-	-	-	-	-	-
Dabun Gelang	3 850	-	250	-	-	-
Blang Pegayon	-	-	-	-	-	-
Pining	-	-	-	-	-	45 000
Rikit Gaib	-	-	-	-	-	-
Pantan Cuaca	-	3 000	-	-	-	-
Terangun	15	-	20	-	5	-
Tripe Jaya	-	3 000	-	-	-	-
<b>Gayo Lues</b>	<b>3 865</b>	<b>6 000</b>	<b>270</b>	<b>-</b>	<b>5</b>	<b>45 000</b>

Lanjutan Tabel/Continued Table 5.1.6

Kecamatan Subdistrict	Kunyit Turmeric		Kapulaga Java Cardamom		Temulawak Java Turmeric	
	2019	2020 <sup>x</sup>	2019	2020 <sup>x</sup>	2019	2020 <sup>x</sup>
(1)	(8)	(9)	(10)	(11)	(12)	(13)
Kuta Panjang	-	-	-	-	-	-
Blang Jerango	-	-	-	-	-	-
Blangkejeren	-	-	-	-	-	-
Putri Betung	-	-	-	-	-	-
Dabun Gelang	375	-	-	-	-	-
Blang Pegayon	-	-	-	-	-	-
Pining	10 000	-	-	-	-	-
Rikit Gaib	-	-	500	-	-	-
Pantan Cuaca	-	-	-	-	-	-
Terangun	5	-	-	-	-	-
Tripe Jaya	-	2 500	-	-	-	-
<b>Gayo Lues</b>	<b>10 380</b>	<b>2 500</b>	<b>500</b>	<b>-</b>	<b>-</b>	<b>-</b>

Catatan/Note: <sup>x</sup>Data Sementara

Sumber/Source: BPS, Statistik Pertanian Hortikultura SPH-TBF/BPS-Statistics Indonesia, Agricultural Statistic for Horticulture SPH-TBF

**Tabel**  
**Table** 5.1.7

**Luas Panen Tanaman Biofarmaka Menurut Jenis Tanaman di Kabupaten Gayo Lues (m<sup>2</sup>), 2018–2020**  
**Harvested Area of Medicinal Plants by Kind of Plant in Gayo Lues Regency(m<sup>2</sup>), 2018–2020**

Jenis Tanaman Kind of Plants	2018	2019	2020 <sup>x</sup>
(1)	(3)	(4)	(5)
<i>Dlingo/Dringo/ Calamus</i>	-	-	-
<i>Jahe/ Ginger</i>	3 285	5 005	1 600
<i>Kapulaga/ Java Cardamom</i>	-	2 500	-
<i>Keji Beling/ Verbenaceae</i>	-	-	-
Kencur/ East Indian Galangal	-	3	30 000
Kunyit/ Turmeric	-	10 502	250
Laos/Lengkuas/ Galanga	-	504	-
Lempuyang/ Zingiber Aromaticum	-	-	-
Lidah Buaya/ Aloevera	-	-	-
Mahkota Dewa/ Phaleria Macrocarpa	-	-	-
Mengkudu/Pace/ Indian Mulberry	-	-	-
Sambiloto/ King of Bitter	-	-	-
Temuireng/ Black Turmeric	-	-	-
Temukunci/ Chinese Keys	-	-	-
Temulawak/ Java Turmeric	-	-	-

Catatan/Note: <sup>x</sup>Data Sementara

Sumber/Source: BPS, Statistik Pertanian Hortikultura SPH-TBF/BPS-Statistics Indonesia, Agricultural Statistic for Horticulture SPH-TBF

**Tabel**  
**Table** 5.1.8**Produksi Tanaman Biofarmaka Menurut Jenis Tanaman di Kabupaten Gayo Lues (kg), 2018–2020**  
**Production of Medicinal Plants by Kind of Plant in Gayo Lues Regency (kg), 2018–2020**

Jenis Tanaman Kind of Plants	2018	2019	2020*
(1)	(3)	(4)	(5)
<i>Dlingo/Dringo/ Calamus</i>	-	-	-
<i>Jahe/ Ginger</i>	7 975	3 865	6 000
<i>Kapulaga/ Java Cardamom</i>	-	500	-
<i>Keji Beling/ Verbenaceae</i>	-	-	-
Kencur/ East Indian Galangal	-	5	45 000
Kunyit/ Turmeric	-	10 380	2 500
Laos/Lengkuas/ Galanga	-	270	-
Lempuyang/ Zingiber Aromaticum	-	-	-
Lidah Buaya/ Aloevera	-	-	-
Mahkota Dewa/ Phaleria Macrocarpa	-	-	-
Mengkudu/Pace/ Indian Mulberry	-	-	-
Sambiloto/ King of Bitter	-	-	-
Temuireng/ Black Turmeric	-	-	-
Temukunci/ Chinese Keys	-	-	-
Temulawak/ Java Turmeric	-	-	-

Catatan/Note: \*Data Sementara

Sumber/Source: BPS, Statistik Pertanian Hortikultura SPH-TBF/BPS-Statistics Indonesia, Agricultural Statistic for Horticulture SPH-TBF

**Tabel** 5.1.9 **Luas Panen Tanaman Hias Menurut Kecamatan dan Jenis Tanaman di Kabupaten Gayo Lues (m<sup>2</sup>), 2019 and 2020**  
**Harvested Area of Ornamental Plants by Subdistrict and Kind of Plant in Gayo Lues Regency(m<sup>2</sup>), 2019 and 2020**

Kecamatan Subdistrict	Anggrek/ <i>Orchid</i>		Krisan/ <i>Chrysantemum</i>		Mawar/ <i>Rose</i>	
	2019	2020 <sup>x</sup>	2019	2020 <sup>x</sup>	2019	2020 <sup>x</sup>
(1)	(2)	(3)	(4)	(5)	(6)	(7)
Kuta Panjang	-	-	-	-	-	-
Blang Jerango	-	-	-	-	-	-
Blangejeren	-	-	-	-	-	-
Putri Betung	-	-	-	-	-	-
Dabun Gelang	-	-	-	-	-	-
Blang Pegayon	-	-	-	-	-	-
Pining	-	-	-	-	-	-
Rikit Gaib	-	-	-	-	-	-
Pantan Cuaca	-	-	-	-	-	-
Terangun	-	-	-	-	-	-
Tripe Jaya	-	-	-	-	-	-
<b>Gayo Lues</b>	-	-	-	-	-	-



Lanjutan Tabel/*Continued Table* 5.1.9

Kecamatan Subdistrict	Sedap Malam/ <i>Tuberose</i>		<i>Anthurium Daun/ Anthurium</i>		<i>Euphorbia/ Euphorbia</i>	
	2019	2020*	2019	2020*	2019	2020*
(1)	(8)	(9)	(10)	(11)	(12)	(13)
Kuta Panjang	-	-	-	-	-	-
Blang Jerango	-	-	-	-	-	-
Blangkejeren	-	-	-	-	-	-
Putri Betung	-	-	-	-	-	-
Dabun Gelang	-	-	-	-	-	-
Blang Pegayon	-	-	-	-	-	-
Pining	-	-	-	-	-	-
Rikit Gaib	-	-	-	-	-	-
Pantan Cuaca	-	-	-	-	-	-
Terangun	-	-	-	-	-	-
Tripe Jaya	-	-	-	-	-	-

Catatan/*Note*: ...Sumber/*Source*: BPS, Statistik Pertanian Hortikultura SPH-TH/BPS-*Statistics Indonesia, Agricultural Statistik for Horticulture SPH-TH*

**Tabel**  
**Table** 5.1.10

**Produksi Tanaman Hias Menurut Kecamatan dan Jenis Tanaman di Kabupaten Gayo Lues (tangkai), 2019 and 2020**  
*Production of Ornamental Plants by Subdistrict and Kind of Plant in Gayo Lues Regency (stalks), 2019 and 2020*

Kecamatan Subdistrict	Anggrek/ <i>Orchid</i>		Krisan/ <i>Chrysantemum</i>		Mawar/ <i>Rose</i>	
	2019	2020 <sup>x</sup>	2019	2020 <sup>x</sup>	2019	2020 <sup>x</sup>
(1)	(2)	(3)	(4)	(5)	(6)	(7)
Kuta Panjang	-	-	-	-	-	-
Blang Jerango	-	-	-	-	-	-
Blangkejeran	-	-	-	-	-	-
Putri Betung	-	-	-	-	-	-
Dabun Gelang	-	-	-	-	-	-
Blang Pegayon	-	-	-	-	-	-
Pining	-	-	-	-	-	-
Rikit Gaib	-	-	-	-	-	-
Pantan Cuaca	-	-	-	-	-	-
Terangun	-	-	-	-	-	-
Tripe Jaya	-	-	-	-	-	-
<b>Gayo Lues</b>	-	-	-	-	-	-

Lanjutan Tabel/Continued Table 5.1.10

Kecamatan Subdistrict	Sedap Malam/Tuberose		Anthurium Daun/ Anthurium		Euphorbia/ Euphorbia	
	2019	2020 <sup>a</sup>	2019	2020 <sup>a</sup>	2019	2020 <sup>a</sup>
(1)	(8)	(9)	(10)	(11)	(12)	(13)
Kuta Panjang	-	-	-	-	-	-
Blang Jerango	-	-	-	-	-	-
Blangkejeren	-	-	-	-	-	-
Putri Betung	-	-	-	-	-	-
Dabun Gelang	-	-	-	-	-	-
Blang Pegayon	-	-	-	-	-	-
Pining	-	-	-	-	-	-
Rikit Gaib	-	-	-	-	-	-
Pantan Cuaca	-	-	-	-	-	-
Terangun	-	-	-	-	-	-
Tripe Jaya	-	-	-	-	-	-
<b>Gayo Lues</b>	-	-	-	-	-	-

Catatan/Note: ...

Sumber/Source: BPS, Statistik Pertanian Hortikultura SPH-TH/BPS-Statistics Indonesia, Agricultural Statistik for Horticulture SPH-TH

**Tabel** 5.1.11 **Luas Panen Tanaman Hias Menurut Jenis Tanaman di Kabupaten Gayo Lues (m<sup>2</sup>), 2018–2020**  
**Table** 5.1.11 **Harvested Area of Ornamental Plants by Kind of Plant in Gayo Lues Regency (m<sup>2</sup>), 2018–2020**

Jenis Tanaman Kind of Plants	2018	2019	2020 <sup>x</sup>
(1)	(2)	(3)	(4)
Anggrek/ Orchid	-	-	-
Anthurium Bunga/ Flamingo Lily Flower	-	-	-
Anthurium Daun/ Anthurium	-	-	-
Anyelir/ Carnation	-	-	-
Balanceng/ Dieffenbacia	-	-	-
Dracaena/ Dracaena	-	-	-
Euphorbia/ Euphorbia	-	-	-
Gladiol/ Gladiol	-	-	-
Hanjuang/ Cordyline	-	-	-
Herbras/ Gerbera	-	-	-
Kamboja Jepang/ Adenium	-	-	-
Keladi Hias/ Caladium	-	-	-
Krisan/ Chrysantemum	-	-	-
Mawar/ Rose	-	-	-
Melati/ Jasmine	-	-	-
Monstera/ Monstera	-	-	-
Pakis/ Leather Leaf Fern	-	-	-
Palem/ Palm	-	-	-
Pedang-Pedangan/ Sansevieria	-	-	-
Philodendron/ Philodendron	-	-	-
Pisang-Pisangan/ Heliconia	-	-	-
Sedap Malam/ Tuberose	-	-	-
Soka/ Ixora	-	-	-
Sri Rejeki/ Aglaonema	-	-	-

Catatan/Note: ...

Sumber/Source: BPS, Statistik Pertanian Hortikultura SPH-TH/BPS-Statistics Indonesia, Agricultural Statistik for Horticulture SPH-TH

**Tabel**  
**Table** 5.1.12

**Produksi Tanaman Hias Menurut Jenis Tanaman di  
Kabupaten Gayo Lues (tangkai), 2018–2020**  
*Production of Ornamental Plants by Kind of Plant in Gayo  
Lues Regency (stalks), 2018–2020*

Jenis Tanaman <i>Kind of Plants</i>	2018	2019	2020 <sup>x</sup>
(1)	(2)	(3)	(4)
Anggrek/ Orchid	-	-	-
Anthurium Bunga/ Flamingo Lily Flower	-	-	-
Anthurium Daun/ Anthurium	-	-	-
Anyelir/ Carnation	-	-	-
Balanceng/ Dieffenbacia	-	-	-
Dracaena/ Dracaena	-	-	-
Euphorbia/ Euphorbia	-	-	-
Gladiol/ Gladiol	-	-	-
Hanjuang/ Cordyline	-	-	-
Herbras/ Gerbera	-	-	-
Kamboja Jepang/ Adenium	-	-	-
Keladi Hias/ Caladium	-	-	-
Krisan/ Chrysantemum	-	-	-
Mawar/ Rose	-	-	-
Melati/ Jasmine	-	-	-
Monstera/ Monstera	-	-	-
Pakis/ Leather Leaf Fern	-	-	-
Palem/ Palm	-	-	-
Pedang-Pedangan/ Sansevieria	-	-	-
Philodendron/ Philodendron	-	-	-
Pisang-Pisangan/ Heliconia	-	-	-
Sedap Malam/ Tuberose	-	-	-
Soka/ Ixora	-	-	-
Sri Rejeki/ Aglaonema	-	-	-

Catatan/Note: ...

Sumber/Source: BPS, Statistik Pertanian Hortikultura SPH-TH/BPS-Statistics Indonesia, Agricultural Statistik for Horticulture SPH-TH

**Tabel**  
**Table** 5.1.13

**Produksi Buah-buahan Menurut Kecamatan dan Jenis Tanaman di Kabupaten Gayo Lues (kuintal), 2019 and 2020**

*Production of Fruits by Subdistrict and Kind of Plant in Gayo Lues Regency (kuintal), 2019 and 2020*

Kecamatan Subdistrict	Mangga/Mango		Durian/Durian	
	2019	2020*	2019	2020*
(1)	(2)	(3)	(4)	(5)
Kuta Panjang	-	1 280	-	429
Blang Jerango	231	1 845	191	410
Blangkejeren	574	645	260	1 600
Putri Betung	-	-	1 300	14 625
Dabun Gelang	-	-	-	-
Blang Pegayon	250	1 090	100	-
Pining	-	-	4 800	220
Rikit Gaib	280	-	300	-
Pantan Cuaca	88	589	95	1 217
Terangun	125	564	100	-
Tripe Jaya	62	150	1 060	800
<b>Gayo Lues</b>	<b>1 610</b>	<b>6 163</b>	<b>8 206</b>	<b>19 301</b>

Lanjutan Tabel/*Continued Table* 5.1.13

Kecamatan Subdistrict	Jeruk Siam/Orange/Tangerine		Pisang/Banana	
	2019	2020*	2019	2020*
(1)	(6)	(7)	(8)	(9)
Kuta Panjang	-	-	-	322
Blang Jerango	350	790	713	2 857
Blangkejeren	186	-	706	1 625
Putri Betung	-	-	9 280	178 990
Dabun Gelang	-	-	189	75
Blang Pegayon	-	210	338	462
Pining	-	-	143	345
Rikit Gaib	-	-	200	100
Pantan Cuaca	1 270	6 257	1 220	13 345
Terangun	32	-	13	9 580
Tripe Jaya	-	10	104	1 700
<b>Gayo Lues</b>	<b>1 838</b>	<b>7 267</b>	<b>12 906</b>	<b>209 401</b>

Lanjutan Tabel/*Continued Table* 5.1.13

Kecamatan <i>Subdistrict</i>	Pepaya/Papaya		Salak/Snakefruit	
	2019	2020*	2019	2020*
(1)	(10)	(11)	(12)	(13)
Kuta Panjang	28	382	-	-
Blang Jerango	440	2 726	-	-
Blangkejeren	131	248	-	-
Putri Betung	492	1 815	-	-
Dabun Gelang	36	150	-	-
Blang Pegayon	467	525	-	-
Pining	-	-	-	-
Rikit Gaib	175	70	-	-
Pantan Cuaca	-	-	-	-
Terangun	280	-	-	-
Tripe Jaya	12	197	-	-
<b>Gayo Lues</b>	<b>2 061</b>	<b>6 113</b>	-	-



Lanjutan Tabel/Continued Table 5.1.13

Kecamatan Subdistrict	Alpukat/ Avocado		Jambu Air/ Water Apple	
	2019	2020*	2019	2020*
(1)	(14)	(15)	(16)	(17)
Kuta Panjang	58	1 198	-	538
Blang Jerango	2 124	2 470	83	2 140
Blangkejeren	566	4 362	18	63
Putri Betung	84	1 808	-	-
Dabun Gelang	-	-	-	-
Blang Pegayon	415	1 805	-	288
Pining	-	-	-	-
Rikit Gaib	424	-	-	-
Pantan Cuaca	204	2 917	-	50
Terangun	135	621	-	-
Tripe Jaya	-	200	-	620
<b>Gayo Lues</b>	<b>4 010</b>	<b>15 381</b>	<b>101</b>	<b>3 698</b>

Lanjutan Tabel/*Continued Table* 5.1.13

Kecamatan Subdistrict	Jeruk Besar/ Pomelo		Manggis/ Mangosteen	
	2019	2020*	2019	2020*
(1)	(18)	(19)	(20)	(21)
Kuta Panjang	-	-	-	-
Blang Jerango	-	-	-	-
Blangkejeren	-	-	-	-
Putri Betung	-	-	-	220
Dabun Gelang	-	-	-	-
Blang Pegayon	-	-	-	-
Pining	-	-	160	-
Rikit Gaib	180	-	-	-
Pantan Cuaca	-	-	-	-
Terangun	-	-	-	-
Tripe Jaya	-	180	-	100
<b>Gayo Lues</b>	<b>180</b>	<b>180</b>	<b>160</b>	<b>320</b>

Lanjutan Tabel/*Continued Table* 5.1.13

Kecamatan Subdistrict	Nangka/Cempedak/ Jackfruit		Nenas/ Pineapple	
	2019	2020*	2019	2020*
(1)	(22)	(23)	(24)	(25)
Kuta Panjang	15	-	-	3
Blang Jerango	577	6 585	7 069	7 926
Blangkejeren	1 375	389	-	-
Putri Betung	-	-	-	-
Dabun Gelang	122	-	-	-
Blang Pegayon	675	2 480	87	60
Pining	-	390	-	-
Rikit Gaib	185	40	-	-
Pantan Cuaca	220	-	-	-
Terangun	153	196	-	-
Tripe Jaya	-	990	-	-
<b>Gayo Lues</b>	<b>3 322</b>	<b>11 070</b>	<b>7 156</b>	<b>7 989</b>

Lanjutan Tabel/*Continued Table* 5.1.13

Kecamatan Subdistrict	Sawo/Sapodilla/Sawo		Sirsak/Soursop	
	2019	2020*	2019	2020*
(1)	(26)	(27)	(28)	(29)
Kuta Panjang	-	-	-	105
Blang Jerango	495	2 299	268	2 266
Blangkejeren	-	-	-	-
Putri Betung	-	-	-	-
Dabun Gelang	-	-	-	-
Blang Pegayon	125	25	154	3 500
Pining	-	-	-	-
Rikit Gaib	-	-	-	-
Pantan Cuaca	-	-	-	-
Terangun	-	-	25	252
Tripe Jaya	-	-	-	470
<b>Gayo Lues</b>	<b>620</b>	<b>2 324</b>	<b>447</b>	<b>6 593</b>

Lanjutan Tabel/*Continued Table* 5.1.13

Kecamatan Subdistrict	Rambutan/ Rambutan		Jengkol/ Jengkol	
	2019	2020*	2019	2020*
(1)	(30)	(31)	(32)	(33)
Kuta Panjang	-	-	-	-
Blang Jerango	-	-	-	-
Blangkejeren	-	-	-	-
Putri Betung	-	-	-	-
Dabun Gelang	-	-	-	-
Blang Pegayon	-	-	-	-
Pining	-	-	-	1
Rikit Gaib	-	-	-	-
Pantan Cuaca	-	-	-	-
Terangun	-	-	-	-
Tripe Jaya	-	250	-	500
<b>Gayo Lues</b>	-	<b>250</b>	-	<b>501</b>

Catatan/Note: \*Data Sementara

Sumber/Source: BPS, Statistik Pertanian Hortikultura SPH-BST/BPS-Statistics Indonesia, Agricultural Statistic for Horticulture SPH-BST

**Tabel** 5.1.14 **Produksi Buah–Buahan dan Sayuran Tahunan Menurut Jenis Tanaman di Kabupaten Gayo Lues (ton), 2018–2020**  
**Table** 5.1.14 **Production of Annual Fruits and Vegetables by Kind of Plant in Gayo Lues Regency (ton), 2018–2020**

Jenis Tanaman <i>Kind of Plants</i>	2018	2019	2020
(1)	(2)	(3)	(4)
Alpukat/ Avocado	3 166	4 010	15 381
Anggur/ Grape	-	-	-
Apel/ Apple	-	-	-
Belimbing/ Star Fruit	-	-	-
Duku/Langsat/Kokosan/ Duku	14	-	150
Durian/ Durian	17 469	8 206	19 301
Jambu Air/ Water Apple	2	101	3 698
Jambu Biji/ Guava	-	-	-
Jengkol/ Jengkol	-	-	501
Jeruk Besar/ Pomelo	-	180	180
Jeruk Siam/Kepron/ Orange/Tangerine	13 838	1 838	7 267
Mangga/ Mango	2 174	1 610	6 163
Manggis/ Mangosteen	393	160	320
Markisa/Konyal/ Passion fruit	-	-	-
Melinjo/ Gnetum/Melinjo	-	-	-
Nangka/Cempedak/ Jackfruit	3 483	3 322	11 070
Nenas/ Pineapple	9 181	7 156	7 989
Pepaya/ Papaya	1 527	2 061	6 113
Petai/ Twisted Cluster Bean	45	52	740
Pisang/ Banana	15 941	12 906	209 401
Rambutan/ Rambutan	-	-	250
Salak/ Snakefruit	-	-	-
Sawo/ Sapodilla/Sawo	731	620	2 324
Sirsak/ Soursop	246	447	6 593
Sukun/ Breadfruit	-	-	-

Catatan/Note: \*Data Sementara

Sumber/Source: BPS, Statistik Pertanian Hortikultura SPH-BST/BPS-Statistics Indonesia, Agricultural Statistic for Horticulture SPH-BST

## 5.2 PERKEBUNAN ESTATE CROPS

**Tabel 5.2.1** Luas Areal Tanaman Perkebunan Menurut Kecamatan dan Jenis Tanaman di Kabupaten Gayo Lues (ha), 2019 dan 2020  
*Planted Area of Estate Crops by Subdistrict and Type of Crops in Gayo Lues Regency (ha), 2019 and 2020*

Kecamatan Subdistrict	Sereh Wangi		Kelapa/Coconut	
	2019	2020	2019	2020
(1)	(2)	(3)	(4)	(5)
Kuta Panjang	3 999	2 112	7	16
Blang Jerango	6 990	4 212	6	12
Blangkejeren	3 790	1 950	13	10
Putri Betung	148,3	113,8	15	33
Dabun Gelang	4 655	2 364	4	4
Blang Payayon	2 374	1 154	2	2
Pining	1 458	446	51	198
Rikit Gaib	4 200	2 069	10	22
Pantan Cuaca	3 000	1 554	0	2
Terangun	2 378	980	81	42
Tripe Jaya	1 143	330	42	32
<b>Gayo Lues</b>	<b>34 135,3</b>	<b>17 285</b>	<b>231</b>	<b>373</b>

Lanjutan Tabel/*Continued Table* 5.2.1

Kecamatan Subdistrict	Karet/Rubber		Kopi/Coffee	
	2019	2020	2019	2020
(1)	(6)	(7)	(8)	(9)
Kuta Panjang	-	-	103	176
Blang Jerango	-	-	420,7	858
Blangkejeren	-	-	1 032,4	1 187
Putri Betung	32	32	167,4	177
Dabun Gelang	-	-	203,5	948
Blang Pegayon	-	-	115,8	476
Pining	-	-	71	183
Rikit Gaib	-	-	16	41
Pantan Cuaca	-	-	2 182	1 512
Terangun	10	10	83	83
Tripe Jaya	10	10	43	43
<b>Gayo Lues</b>	<b>52</b>	<b>52</b>	<b>4 437,8</b>	<b>5 684</b>



Lanjutan Tabel/*Continued Table* 5.2.1

Kecamatan Subdistrict	Kakao/Cocoa		Tebu/Sugar cane	
	2019	2020	2019	2020
(1)	(10)	(11)	(12)	(13)
Kuta Panjang	31,50	31,5	7	0
Blang Jerango	9,09	9,09	-	7
Blangkejeren	16,60	42	-	0
Putri Betung	2 429	2 455	-	0
Dabun Gelang	9	9	-	0
Blang Pegayon	76,06	76,42	31	32
Pining	549	549	-	0
Rikit Gaib	2,7	2,7	2	0
Pantan Cuaca	11	11	2	0
Terangun	101,8	101,8	1	0
Tripe Jaya	245,5	244	-	0
<b>Gayo Lues</b>	<b>3 481,25</b>	<b>3 532</b>	<b>43</b>	<b>39</b>

Lanjutan Tabel/*Continued Table 5.2.1*

Kecamatan Subdistrict	Kemiri		Tembakau/ <i>Tobacco</i>	
	2019	2020	2019	2020
(1)	(14)	(15)	(16)	(17)
Kuta Panjang	23	39,5	51	51
Blang Jerango	36	36	450,5	450,5
Blangkejeren	146	146	83,5	83,5
Putri Betung	5 307	5 307	-	-
Dabun Gelang	247	247	20	20
Blang Pegayon	0	18,5	95	95
Pining	543	593	6	6
Rikit Gaib	443	443	141,5	141,5
Pantan Cuaca	18	26,8	205,5	205,5
Terangun	604	380	289,5	289,5
Tripe Jaya	84	496	158,5	158,5
<b>Gayo Lues</b>	<b>7 451</b>	<b>7 733</b>	<b>1 501</b>	<b>1 501</b>

Catatan/*Note*: ...

Sumber/*Source*: Dinas Pertanian Kabupaten Gayo Lues

**Tabel**  
**Table** 5.2.2

**Produksi Perkebunan Menurut Kecamatan dan Jenis  
Tanaman di Kabupaten Gayo Lues (ton), 2019 dan 2020**  
*Production of Estate by Subdistrict and Type of Crops in  
Gayo Lues Regency (ton), 2019 and 2020*

Kecamatan Subdistrict	Sereh Wangi		Kelapa/Coconut	
	2019	2020	2019	2020
(1)	(2)	(3)	(4)	(5)
Kuta Panjang	351	351	2,8	6,4
Blang Jerango	699	699	0,4	2,8
Blangkejeren	324	324	5,2	4
Putri Betung	19	19	3,9	11,2
Dabun Gelang	392	392	1,6	1,6
Blang Pegayon	192	192	0,6	0,6
Pining	74	74	6,8	65,6
Rikit Gaib	343	343	4	8,8
Pantan Cuaca	258	258	-	0,8
Terangun	163	163	11,6	9,2
Tripe Jaya	55	55	4,8	0,8
<b>Gayo Lues</b>	<b>2 870</b>	<b>2 869</b>	<b>41,7</b>	<b>112</b>

Lanjutan Tabel/*Continued Table* 5.2.2

Kecamatan Subdistrict	Karet/Rubber		Kopi/Coffee	
	2019	2020	2019	2020
(1)	(6)	(7)	(8)	(9)
Kuta Panjang	-	-	13,3	69,5
Blang Jerango	-	-	20,6	154,6
Blangkejeren	-	-	344,22	214,7
Putri Betung	10	10	26,8	33,8
Dabun Gelang	-	-	55,9	248,4
Blang Pegayon	-	-	31,577	35,2
Pining	-	-	41,1	90,1
Rikit Gaib	-	-	8,4	15,6
Pantan Cuaca	-	-	788,6	639,4
Terangun	2,5	2,5	49,4	49,4
Tripe Jaya	2,5	2,5	13,2	13,2
<b>Gayo Lues</b>	<b>15</b>	<b>15</b>	<b>1 393,097</b>	<b>1 564,0</b>

Lanjutan Tabel/*Continued Table* 5.2.2

Kecamatan Subdistrict	Kakao/Cocoa		Tebu/Sugar cane	
	2019	2020	2019	2020
(1)	(10)	(11)	(12)	(13)
Kuta Panjang	25	25	2,5	2,5
Blang Jerango	7	7	3,5	3,5
Blangkejeren	13	34	-	-
Putri Betung	1 158	1 158	-	-
Dabun Gelang	7	7	-	-
Blang Pegayon	44	45	18,5	18,5
Pining	418	418	1	1
Rikit Gaib	2	2	2	2
Pantan Cuaca	9	9	1,5	1,5
Terangun	81	81	3,5	3,5
Tripe Jaya	95	111	7,5	7,5
<b>Gayo Lues</b>	<b>1 859</b>	<b>1 897</b>	<b>40</b>	<b>40</b>

Lanjutan Tabel/*Continued Table* 5.2.2


Kecamatan Subdistrict	Kemiri		Tembakau/ <i>Tobacco</i>	
	2019	2020	2019	2020
(1)	(14)	(15)	(16)	(17)
Kuta Panjang	17	29	46	46
Blang Jerango	26	26	405	405
Blangkejeren	84	84	75	75
Putri Betung	3 252	3 252	-	-
Dabun Gelang	148	148	18	18
Blang Pegayon	0	13	86	86
Pining	402	402	5	5
Rikit Gaib	244	244	127	127
Pantan Cuaca	11	18	185	185
Terangun	293	127	261	261
Tripe Jaya	22	288	143	143
<b>Gayo Lues</b>	<b>4 499</b>	<b>4 630</b>	<b>1 351</b>	<b>1 351</b>

Catatan/*Note*: ...

Sumber/*Source*: Dinas Pertanian Kabupaten Gayo Lues

06

**INDUSTRI, PERTAMBANGAN, DAN ENERGI**  
**INDUSTRY, MINING, AND ENERGY**







**PENJELASAN TEKNIS**

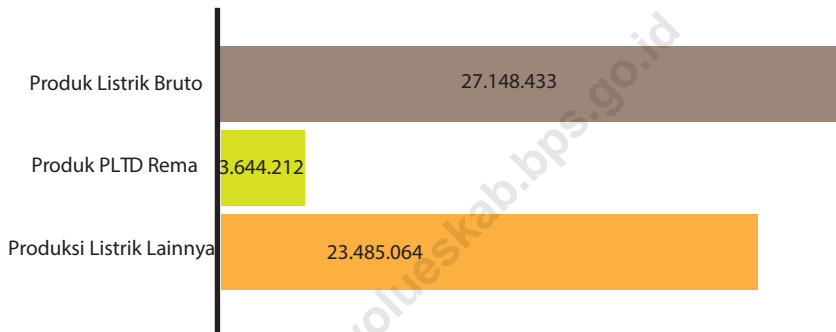
1. **Jaringan Tegangan Menengah (JTM)** berfungsi untuk menyaurkan tenaga listrik dari pembangkit atau gardu induk ke gardu distribusi.
2. **Jaringan Tegangan Rendah (JTR)** berfungsi untuk menyalurkan tenaga listrik dari gardu distribusi ke konsumen tegangan rendah.
3. **Daya tersambung** adalah besarnya daya yang disepakati oleh PLN dan pelanggan dalam Perjanjian Jual Beli Tenaga Listrik yang menjadi dasar perhitungan biaya beban.
4. **Pembangkit Listrik Tenaga Mikrohidro (PLTMH)** adalah pembangkit listrik skala kecil yang menggunakan tenaga air sebagai tenaga penggeraknya seperti saluran irigasi, sungai atau air terjun alam dengan cara memanfaatkan tinggi terjunan

**TECHNICAL NOTES**

1. **Medium Voltage Networks (MVN)** serves to distribute electricity fro generators or substations to distribution substations.
2. **Low Voltage Network (LVM)** serves to distribute electricity from the distribution substation to the consumer low voltage.
3. **Power is connected** to the amount of power agreed by PLN and customers in the Power Purchased Agreement which became the basis for calculating the cost burden.
4. **The microhydro poer plant (MHP)** is a small-scale power plants that use hydropower as its driving force such as irrigation canals, rivers or natural waterfall by utilizing high waterfall and the amount of water flow.

**Gambar** 6.1  
**Figures**

**Produksi Listrik PT. PLN (Persero) di Kabupaten Gayo Lues (KWh), 2020**  
*Electricity Production of PT. PLN (Persero) in Gayo Lues Regency (KWh), 2020*

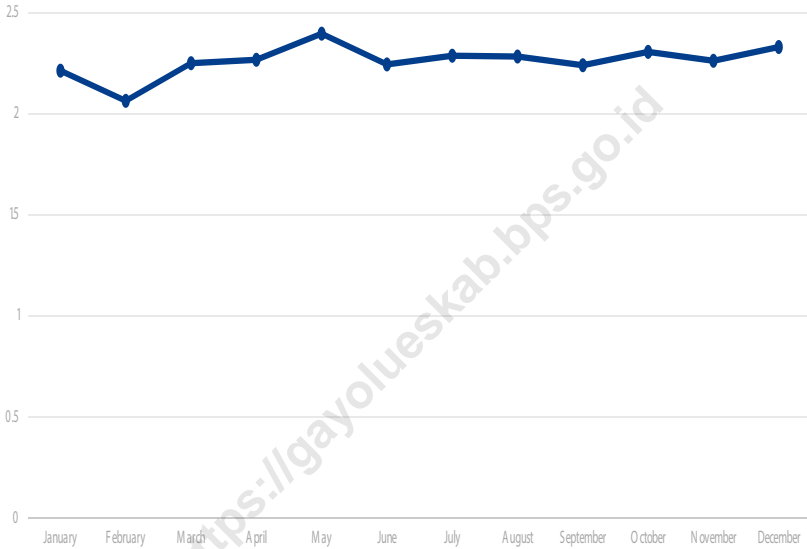


Catatan/Note: ...

Sumber/Source: PT. PLN (Persero) Gayo Lues

**Gambar**  
**Figures** 6.2

**Listrik Terjual PT. PLN (Persero) di Kabupaten Gayo Lues (KWh), 2020**  
**Electricity Sold of PT. PLN (Persero) in Gayo Lues Regency (KWh), 2020**



Catatan/Note: ...  
Sumber/Source: PT. PLN (Persero) Gayo Lues

**Tabel**  
**Table** 6.1**Produksi Listrik PT. PLN (Persero) di Kabupaten Gayo Lues, 2020**  
**Electricity Production of PT. PLN (Persero) in Gayo Lues Regency, 2020**

Kecamatan Subdistrict	Produksi Listrik Bruto Gross Electricity Production (KWh)	Produksi PLTD Rema Rema Electricity Production (KWh)	Produksi Listrik Lainnya Other Electricity Production (KWh)	Energi Siap Jual Electricity Ready to Sell (KWh)	Energi Terjual Electricity Sold (KWh)
(1)	(2)	(3)	(4)	(5)	(6)
Januari/ January	2 213 276	246 414	1 967 312	2 213 276	2 213 276
Februari/ February	2 064 269	250 861	1 813 408	2 064 269	2 064 269
Maret/ March	2 250 547	329 085	1 921 462	2 250 547	2 250 547
April/ April	2 267 335	318 730	1 948 605	2 267 335	2 267 335
Mei/ May	2 396 367	357 475	2 038 892	2 396 367	2 396 367
Juni/ June	2 244 246	284 282	1 959 946	2 244 246	2 244 246
Juli/ July	2 287 875	318 155	1 969 720	2 287 875	2 287 875
Agustus/ August	2 283 792	319 544	1 964 584	2 283 792	2 283 792
September/ September	2 240 868	288 284	1 952 854	2 240 868	2 240 868
Oktober/ October	2 306 757	341 781	1 964 781	2 306 757	2 306 757
November/ November	2 262 391	304 727	1 957 664	2 262 391	2 262 391
Desember/ December	2 330 710	304 874	2 025 836	2 330 710	2 330 710
<b>Jumlah</b>	<b>27 148 433</b>	<b>3 664 212</b>	<b>23 485 064</b>	<b>27 148 433</b>	<b>27 148 433</b>

Catatan/Note: ...

Sumber/Source: PT. PLN (Persero) Gayo Lues

**Tabel**  
**Table** 6.2**Jumlah Pelanggan Listrik menurut Kelompok, 2016-2019**  
**Number of Electricity Customers , 2016–2020**

<b>Pelanggan User</b>	<b>2016</b>	<b>2017</b>	<b>2018</b>	<b>2019</b>	<b>2020</b>
(1)	(2)	(3)	(4)	(5)	(6)
Sosial/Social	538	657	718	784	831
Rumahtangga/ House Hold	17 947	19 963	21 390	22 645	24 040
Bisnis / Bussiness	422	555	636	777	873
Industri/Hotel/ industry/Hotel	29	33	33	35	35
Gedung Pemerintah/ Government Building	162	181	199	210	222
Penerangan Jalan/ Street Lighting	41	51	61	62	63
<b>Gayo Lues</b>	<b>19 139</b>	<b>21 440</b>	<b>23 037</b>	<b>24 513</b>	<b>26 065</b>

Catatan/Note: ...

Sumber/Source: PT. PLN (Persero) Gayo Lues

**Tabel**  
**Table 6.3****Jumlah Pelanggan dan Air yang Disalurkan Menurut Kecamatan di Kabupaten Gayo Lues, 2020**  
**Number of Customers and Distributed Water by Subdistrict in Gayo Lues Regency, 2020**

Kecamatan Subdistrict	Pelanggan Number of Customers	Air Disalurkan Distributed Water (m <sup>3</sup> )	Nilai Value (Rp)
(1)	(2)	(3)	(4)
Kuta Panjang	492	78 130	95 694 825
Blang Jerango	146	26 043	31 898 275
Blangkejeren	4 630	913 797	1 905 161 542
Putri Betung	-	-	-
Dabun Gelang	179	43 230	52 223 800
Blang Pegayon	-	-	-
Pining	-	-	-
Rikit Gaib	370	47 318	53 403 200
Pantan Cuaca	-	-	-
Terangun	814	167 812	142 510 201
Tripe Jaya	-	-	-
<b>Gayo Lues</b>	<b>6 631</b>	<b>12 76 330</b>	<b>2 280 891 843</b>

Catatan/Note: ...

Sumber/Source: PDAM Gayo Lues/ PDAM of Gayo Lues

07

**PARIWISATA  
TOURISM**







## PENJELASAN TEKNIS

1. **Wisatawan Mancanegara** (wisman) ialah setiap pengunjung yang mengunjungi suatu negara di luar tempat tinggalnya. didorong oleh satu atau beberapa keperluan tanpa bermaksud memperoleh penghasilan ditempat yang dikunjungi dan lamanya kunjungan tersebut tidak lebih dari satu tahun (12 bulan).
2. **Wisatawan (turis)** ialah setiap pengunjung seperti definisi diatas yang tinggal paling sedikit 24 jam, akan tetapi tidak lebih dari 1 (satu) tahun di tempat yang dikunjungi, dengan maksud antara lain: berlibur, rekreasi, olah raga, menghadiri pertemuan, studi dan kunjungan dengan alasan kesehatan.
3. **Rata-rata lama tinggal** adalah rata-rata waktu tinggal wisatawan untuk satu kali kunjungan.
4. **Usaha penyediaan akomodasi** adalah usaha yang menyediakan pelayanan penginapan dilengkapi dengan pelayanan pariwisata lainnya. dapat berupa hotel, vila, dan akomodasi lainnya.

## TECHNICAL NOTES

1. **An international visitor** is any person visiting a country other than his usual place of residence for any reason other than for earning income in the country visited, and the length of stay no more than one year (12 months).
2. **Tourist** is any visitor staying for at least 24 hours, but no more than one year, in the country visited, with the intention of visiting, and for any of these purposes: pleasure, recreation and sports, bussiness, attending meetings, conferences, visit for health reasons and study.
3. **Average length of stay** is the average stay duration of foreign visitor for one trip.
4. The business of providing accommodation is a business that provides speciality servicess that can be equipped with other tourism services. it include hotel, villa, and other accomodation that are used for tourism purposes.

**Tabel**  
**Table** 7.1**Jumlah Rumah Makan/Restoran Menurut Kecamatan di  
Kabupaten Gayo Lues, 2017–2020**  
*Number of Restaurants by Subdistrict in Gayo Lues Regency,  
2017–2020*

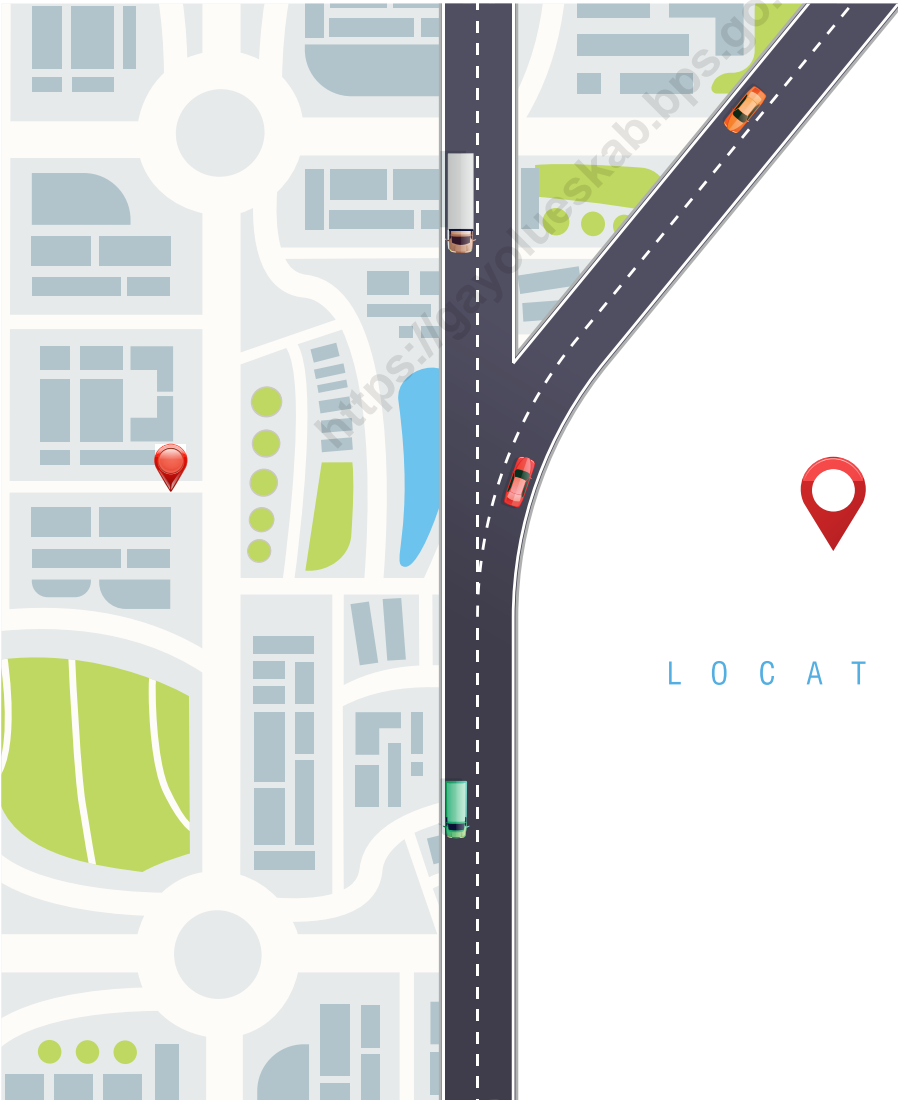
<b>Kecamatan Subdistrict</b>	<b>2017</b>	<b>2018</b>	<b>2019</b>	<b>2020</b>
(1)	(2)	(3)	(4)	(5)
Kuta Panjang	8	10	10	10
Blang Jerango	3	3	4	4
Blangkejeren	68	81	83	86
Putri Betung	9	9	9	9
Dabun Gelang	2	4	4	4
Blang Pegayon	1	1	1	1
Pining	14	16	16	16
Rikit Gaib	2	2	2	2
Pantan Cuaca	5	5	8	8
Terangun	11	11	11	11
Tripe Jaya	2	2	2	2
<b>Gayo Lues</b>	<b>125</b>	<b>144</b>	<b>150</b>	<b>153</b>

Catatan/Note: ...

Sumber/Source: Dinas Pariwisata Kabupaten Gayo Lues/ Tourism Department of Gayo Lues Regency

08

**TRANSPORTASI DAN KOMUNIKASI**  
**TRANSPORTATION AND COMMUNICATION**



L O C A T I O N



**PENJELASAN TEKNIS**

1. **Kantor Pos** adalah tempat pemberi pelayanan komunikasi tertulis dan atau surat elektronik, layanan paket, layanan logistik, layanan transaksi keuangan, dan layanan keagenan pos untuk kepentingan umum.
2. **Jalan dengan kondisi baik** adalah jalan dengan permukaan perkerasan yang benar-benar rata, tidak ada gelombang dan tidak ada kerusakan permukaan.
3. **Jalan dengan kondisi sedang** adalah jalan dengan kerataan permukaan perkerasan sedang, mulai ada gelombang tetapi tidak ada kerusakan permukaan.
4. **Jalan dengan kondisi rusak ringan** adalah jalan dengan permukaan perkerasan sudah mulai bergelombang, mulai ada kerusakan permukaan dan penambalan kurang dari 20 dari luas jalan yang ditinjau.
5. **Jalan dengan kondisi rusak berat** adalah jalan dengan permukaan perkerasan sudah banyak kerusakan seperti bergelombang, retak-retak buaya, dan terkelupas yang cukup besar 20-60 dari ruas jalan yang ditinjau disertai dengan kerusakan lapis pondasi seperti amblas, sungkur, dan sebagainya.

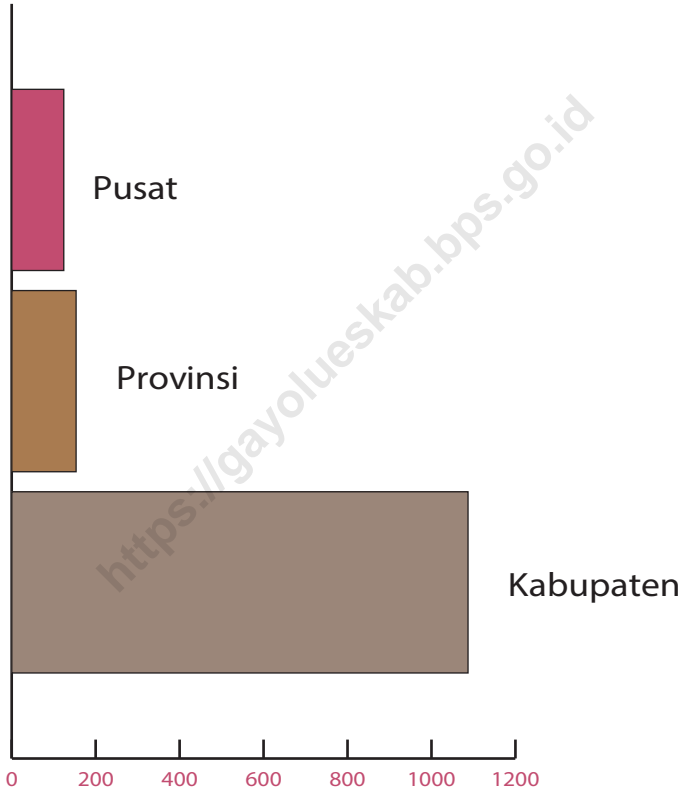
**TECHNICAL NOTES**

1. **Post Office** is a service provider facility of written communication and or electronic mail, parcel service, logistics services, financial transaction services, and postal services to the public.
2. **Roads with good condition** are roads with pavement surfaces that are completely flat, no waves and no surface damage.
3. **Roads with moderate condition** are roads with moderate pavement surface smoothness, there are waves but there is no surface damage.
4. **Roads with mildly damaged conditions** are roads with pavement surfaces that have begun to surge, begin to have surface damage and fillings less than 20 of the area of the road reviewed.
5. **Roads with heavily damaged conditions** are roads with pavement surfaces that have suffered a lot of damage such as bumps, cracks, and peeling which are quite large from 20-60 of the road sections reviewed accompanied by damage to the foundation layers such as collapsed, bay, and so on.

<https://gayolueskab.bps.go.id>

**Gambar** 8.1  
**Figures**

**Panjang Jalan<sup>1</sup> Menurut Tingkat Kewenangan Pemerintahan di Kabupaten Gayo Lues (km), 2020**  
***Length of Roads<sup>1</sup> by Level of Government Authority in Gayo Lues Regency (km), 2020***



Catatan/Note: <sup>1</sup> Data tidak termasuk panjang jalan tol/*Excluding toll road*

<sup>2</sup> Berdasarkan Keputusan Menteri Pekerjaan Umum dan Perumahan Rakyat No. 248/KPTS/M/2015/*Based on Public Work and Public Housing Ministerial Decree No. 248/KPTS/M/2015*

Sumber/Source: Dinas Pekerjaan Umum dan Penataan Ruang/*Department of Public Work and Spatial Planning*

**8.1 TRANSPORTASI  
TRANSPORTATION**

**Tabel 8.1.1 Panjang Jalan<sup>1</sup> Menurut Tingkat Kewenangan Pemerintahan di Kabupaten Gayo Lues (km), 2018–2020**  
**Table 8.1.1 Length of Roads<sup>1</sup> by Level of Government Authority in Gayo Lues Regency (km), 2018–2020**

<b>Tingkat Kewenangan Pemerintahan Level of Government Authority</b>	<b>2018</b>	<b>2019</b>	<b>2020</b>
(1)	(2)	(3)	(4)
Negara <sup>2</sup> /State <sup>2</sup>	123,37	123,37	123,37
Provinsi/Province	152,73	152,73	152,73
Kabupaten/Kota Regency/Municipality	1 048,261	1 087,016	1 106,93
<b>Jumlah/Total</b>	<b>1 324,361</b>	<b>1 362,116</b>	<b>1 382,03</b>

Catatan/Note: <sup>1</sup> Data tidak termasuk panjang jalan tol/Excluding toll road  
<sup>2</sup> Berdasarkan Keputusan Menteri Pekerjaan Umum dan Perumahan Rakyat No. 248/KPTS/M/2015/Based on Public Work and Public Housing Ministerial Decree No. 248/KPTS/M/2015  
Sumber/Source: Dinas Pekerjaan Umum dan Penataan Ruang/Department of Public Work and Spatial Planning



**Tabel 8.1.2 Panjang Jalan Menurut Jenis Permukaan Jalan di Kabupaten Gayo Lues (km), 2018–2020**  
**Length of Roads by Type of Road Surface in Gayo Lues Regency (km), 2018–2020**

Jenis Permukaan Jalan Type of Road Surface	2018	2019	2020
(1)	(2)	(3)	(4)
Aspal/Paved	623.133	643,013	647,61
Kerikil/Gravel	186.438	185,608	187,82
Tanah/Soil	514.79	533,495	546,59
Lainnya/Others	-	-	-
<b>Jumlah/Total</b>	<b>1 324,361</b>	<b>1 362,116</b>	<b>1 382,03</b>

Catatan/Note: <sup>1</sup> Data tidak termasuk panjang jalan tol/Excluding toll road

<sup>2</sup> Berdasarkan Keputusan Menteri Pekerjaan Umum dan Perumahan Rakyat No. 248/KPTS/M/2015/Based on Public Work and Public Housing Ministerial Decree No. 248/KPTS/M/2015

Sumber/Source: Dinas Pekerjaan Umum dan Penataan Ruang/Department of Public Work and Spatial Planning

**Tabel 8.1.3 Panjang Jalan Menurut Kondisi Jalan di Kabupaten Gayo Lues (km), 2018–2020**  
**Length of Roads by Condition of Roads in Gayo Lues Regency (km), 2018–2020**

<b>Kondisi Jalan Condition of Roads</b>	<b>2018</b>	<b>2019</b>	<b>2020</b>
(1)	(2)	(3)	(4)
Baik/ <i>Good</i>	577,17	611,30	611,40
Sedang/ <i>Moderate</i>	184,84	204,86	194,82
Rusak/ <i>Damage</i>	67,736	35,98	35,98
Rusak Berat/ <i>Severely Damage</i>	494,545	509,97	539,83
<b>Jumlah/Total</b>	<b>1 324,291</b>	<b>1 362,116</b>	<b>1 382,03</b>

Catatan/Note: <sup>1</sup> Data tidak termasuk panjang jalan tol/*Excluding toll road*

<sup>2</sup> Berdasarkan Keputusan Menteri Pekerjaan Umum dan Perumahan Rakyat No. 248/KPTS/M/2015/*Based on Public Work and Public Housing Ministerial Decree No. 248/KPTS/M/2015*

Sumber/Source: Dinas Pekerjaan Umum dan Penataan Ruang/*Department of Public Work and Spatial Planning*

## 8.2 KOMUNIKASI COMMUNICATION

**Tabel 8.2.1** Jumlah Kantor Pos Pembantu Menurut Kecamatan di Kabupaten Gayo Lues, 2017–2020  
*Number of Post Offices Subsidiaries by Subdistrict in Gayo Lues Regency, 2017–2020*

Kecamatan Subdistrict	2017	2018	2019	2020
(1)	(2)	(3)	(4)	(5)
Kuta Panjang	-	-	-	-
Blang Jerango	-	-	-	-
Blangkejeren	1	1	1	1
Putri Betung	-	-	-	-
Dabun Gelang	-	-	-	-
Blang Pegayon	-	-	-	-
Pining	-	-	-	-
Rikit Gaib	-	-	-	-
Pantan Cuaca	-	-	-	-
Terangun	-	-	-	-
Tripe Jaya	-	-	-	-
<b>Gayo Lues</b>	<b>1</b>	<b>1</b>	<b>1</b>	<b>1</b>

Catatan/Note: ...

Sumber/Source: PT. (Persero) Pos Indonesia Blangkejeren



**PERBANKAN, KOPERASI, DAN HARGA-HARGA**  
**BANKING, COOPERATIVE, AND PRICES**





**PENJELASAN TEKNIS**

1. **Koperasi** adalah badan usaha yang beranggotakan orang seorang atau badan hukum koperasi dengan melandaskan kegiatannya berdasarkan prinsip koperasi sekaligus sebagai gerakan ekonomi rakyat yang berdasar atas asas kekeluargaan.
2. **Sisa hasil usah koperasi** merupakan pendapatan yang diperoleh dalam satu tahun buku dikurangi dengan biaya, penyusutan, dan kewajiban lainnya termasuk pajak dalam satu tahun buku yang bersangkutan.

**TECHNICAL NOTES**

1. **Cooperative** is an establishment that its member are people or establihsment with legal status of cooperative and its activites based on people economic movement.
2. **Net profit of cooperative** is gross income in one year minus expenses, depreciation, and other liabilities including taxes in current year.

<https://gayolueskab.bps.go.id>





**Tabel**  
**Table 9.1****Jumlah Koperasi Aktif Menurut Kecamatan di Kabupaten Gayo Lues, 2017–2020**  
**Number of Active Cooperative by Subdistrict in Gayo Lues Regency, 2017–2020**

Kecamatan Subdistrict	2017	2018	2019	2020
(1)	(2)	(3)	(4)	(5)
Kuta Panjang	7	5	5	5
Blang Jerango	4	4	4	4
Blangkejeren	26	27	28	28
Putri Betung	3	3	0	0
Dabun Gelang	1	1	1	1
Blang Pegayon	4	4	3	3
Pining	1	1	0	0
Rikit Gaib	2	2	1	1
Pantan Cuaca	1	1	1	1
Terangun	7	7	6	6
Tripe Jaya	4	4	5	5
<b>Gayo Lues</b>	<b>60</b>	<b>59</b>	<b>54</b>	<b>54</b>

Catatan/Note: ...

Sumber/Source: Dinas Perdagangan, Koperasi dan UKM/ Department of Industry, Trade, Cooperatives and SMEs

**Tabel**  
**Table** 9.2**Jumlah Koperasi Menurut Jenis Koperasi dan Kecamatan di Kabupaten Gayo Lues, 2020**  
**Number of Cooperative by Kind of Cooperative and Subdistrict in Gayo Lues Regency, 2020**

Kecamatan Subdistrict	Jenis Koperasi/ Kind of Cooperative					Jumlah Total
	KUD	KPRI	KOPKAR	KOPPAS	Lainnya Other	
(1)	(2)	(3)	(4)	(5)	(6)	(7)
Kuta Panjang	1	-	-	7	3	11
Blang Jerango	-	-	-	6	1	7
Blangkejeren	2	6	2	33	25	68
Putri Betung	-	-	-	3	2	5
Dabun Gelang	-	-	-	2	1	3
Blang Pegayon	-	-	-	3	3	6
Pining	-	-	-	1	2	3
Rikit Gaib	1	-	-	2	1	4
Pantan Cuaca	1	-	-	1	0	2
Terangun	-	-	-	11	5	16
Tripe Jaya	1	-	-	4	3	8
<b>Gayo Lues</b>	<b>6</b>	<b>6</b>	<b>2</b>	<b>73</b>	<b>46</b>	<b>133</b>

Catatan/Note: ...

Sumber/Source: ...

10

**PENGELUARAN PENDUDUK  
POPULATION EXPENDITURE**





**PENJELASAN TEKNIS**

1. **Kegiatan pengumpulan data sosial dan ekonomi** dilaksanakan secara rutin oleh BPS melalui Survei Sosial Ekonomi Nasional (SUSENAS).
2. **Data hasil pencacahan Susenas Maret** dapat disajikan untuk tingkat nasional, provinsi dan Kabupaten/kota, sedangkan untuk data hasil Susenas September hanya dapat disajikan untuk tingkat nasional dan provinsi.
3. **Data konsumsi/ pengeluaran** yang dikumpulkan pada Susenas Maret dibagi menjadi dua kelompok, yaitu makanan dan bukan makanan. jumlah komoditi makanan sebanyak 112 komoditi. Pengumpulan data kelompok makanan meliputi banyaknya komoditi yang dikonsumsi beserta nilai pengeluarannya.
4. **Pengumpulan data** pada sebagian besar kelompok bukan makanan hanya mencakup nilai pengeluaran barang yang dikonsumsi, kecuali beberapa jenis barang tertentu juga dikumpulkan kuantitasnya, seperti listrik, air, gas dan bahan bakar minyak.

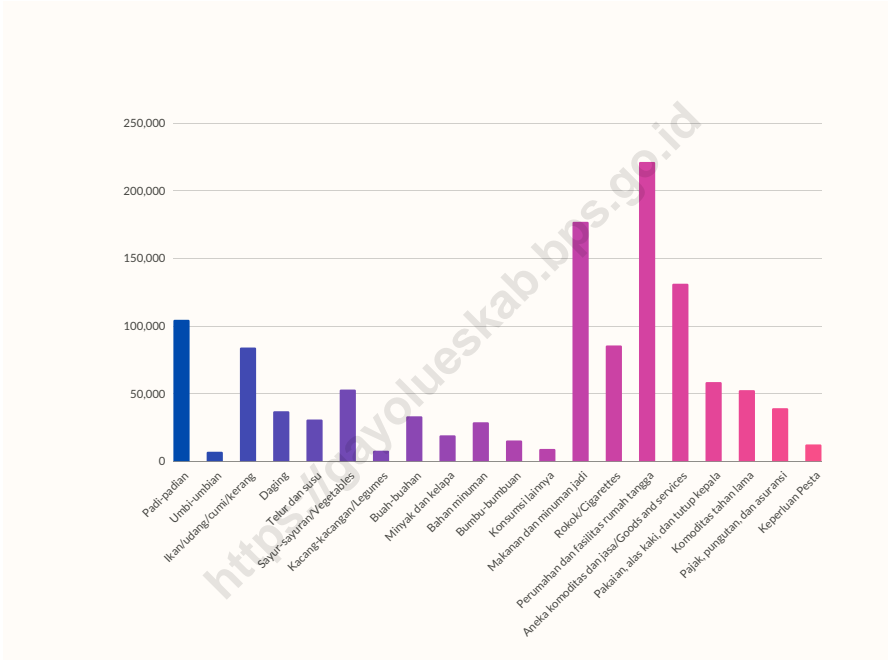
**TECHNICAL NOTES**

1. **Socioeconomic data collection activities** are carried out regularly by the BPS-Statistics Indonesia through the National Socioeconomic Survey (Susenas).
2. **The result from susenas data collection in march** can be presented on national, provincial, and regency/municipal level estimates, while in september can be disseminated only for the national and provincial level.
3. **The consumption/expenditure data collected** in March Susenas are divided into two groups, namely food and non-food. The number of food commodity are 112 commodities. The food group data collection includes quantity and value of commodities consumed.
4. **Data collection** on mostly non food groups cover only the value of expenditures consumed except for certain commodities can also collected its quantity, such as the use of electricity, water, gas, and fuel oil.

<https://gayolueskab.bps.go.id>

**Gambar** 10.1  
**Figures**

**Persentase Penduduk Menurut Golongan Pengeluaran Per Kapita Sebulan di Kabupaten Gayo Lues, 2020**  
**Percentage of Population by Per Capita Spending Group a Month in Gayo Lues Regency, 2020**



Catatan/Note: ...

Sumber/Source: BPS, Survei Sosial Ekonomi Nasional (Susenas) Maret/BPS-Statistics Indonesia, National Socioeconomic Survey March

**Tabel**  
**Table** 10.1**Rata-rata Pengeluaran per Kapita Sebulan Menurut Kelompok Komoditas (rupiah) di Kabupaten Gayo Lues, 2019 dan 2020**  
**Monthly Average Expenditure per Capita by Commodity Group (rupiahs) in Gayo Lues Regency, 2019 and 2020**

<b>Kelompok Komoditas/Commodity Group</b>	<b>2019</b>	<b>2020</b>
(1)	(2)	(3)
<b>Makanan/Food</b>		
Padi-padian/Cereals	108 071	104 349
Umbi-umbian/Tubers	7 151	6 676
Ikan/udang/cumi/kerang/Fish/shrimp/common squid/shells	92 535	83 817
Daging/Meat	46 571	36 652
Telur dan susu/Eggs and milk	29 592	30 528
Sayur-sayuran/Vegetables	50 959	52 706
Kacang-kacangan/Legumes	8 058	7 442
Buah-buahan/Fruits	39 511	32 904
Minyak dan kelapa/Oil and coconut	18 436	18 820
Bahan minuman/Beverage stuffs	28 652	28 492
Bumbu-bumbuan/Spices	16 264	15 017
Konsumsi lainnya/Miscellaneous food items	9 415	8 760
Makanan dan minuman jadi/Prepared food and beverages	178 859	176 891
Rokok/Cigarettes	99 785	85 345
<b>Jumlah makanan/Total food</b>	<b>733 860</b>	<b>688 399</b>
<b>Bukan makanan/Non-food</b>		
Perumahan dan fasilitas rumah tangga/Housing and household facilities	229 751	221 188
Aneka komoditas dan jasa/Goods and services	140 212	131 052
Pakaian, alas kaki, dan tutup kepala/Clothing, footwear, and headgear	68 044	58 237
Komoditas tahan lama/Durable goods	44 588	52 265
Pajak, pungutan, dan asuransi/Taxes and insurance	41 965	38 907
Keperluan pesta dan upacara/kenduri/Parties and ceremonies	12 069	12 080
<b>Jumlah bukan makanan/Total non-food</b>	<b>536 630</b>	<b>513 728</b>
<b>Jumlah/Total</b>	<b>1 270 489</b>	<b>1 202 127</b>

Catatan/Note: ...

Sumber/Source: BPS, Survei Sosial Ekonomi Nasional (Susenas) Maret/BPS-Statistics Indonesia, National Socioeconomic Survey March



**Tabel**  
**Table** 10.2**Persentase Pengeluaran per Kapita Sebulan Menurut Kelompok Komoditas di Kabupaten Gayo Lues, 2019 dan 2020**  
**Percentage of Monthly Expenditure per Capita by Commodity Group in Gayo Lues Regency, 2019 and 2020**

<b>Kelompok Komoditas/Commodity Group</b>	<b>2019</b>	<b>2020</b>
(1)	(2)	(3)
<b>Makanan/Food</b>		
Padi-padian/ <i>Cereals</i>	14,73	15,16
Umbi-umbian/ <i>Tubers</i>	0,97	0,97
Ikan/udang/cumi/kerang/ <i>Fish/shrimp/common squid/shells</i>	12,61	12,18
Daging/ <i>Meat</i>	6,35	5,32
Telur dan susu/ <i>Eggs and milk</i>	4,03	4,43
Sayur-sayuran/ <i>Vegetables</i>	6,94	7,66
Kacang-kacangan/ <i>Legumes</i>	1,10	1,08
Buah-buahan/ <i>Fruits</i>	5,38	4,78
Minyak dan kelapa/ <i>Oil and coconut</i>	2,51	0,00
Bahan minuman/ <i>Beverage stuffs</i>	3,90	4,14
Bumbu-bumbuan/ <i>Spices</i>	2,22	2,18
Konsumsi lainnya/ <i>Miscellaneous food items</i>	1,28	0,00
Makanan dan minuman jadi/ <i>Prepared food and beverages</i>	24,37	25,70
Rokok/ <i>Cigarettes</i>	13,60	12,40
<b>Jumlah makanan/Total food</b>	<b>57,76</b>	<b>57,27</b>
<b>Bukan makanan/Non-food</b>		
Perumahan dan fasilitas rumah tangga/ <i>Housing and household facilities</i>	42,81	43,06
Aneka komoditas dan jasa/ <i>Goods and services</i>	26,13	25,51
Pakaian, alas kaki, dan tutup kepala/ <i>Clothing, footwear, and headgear</i>	12,68	11,34
Komoditas tahan lama/ <i>Durable goods</i>	8,31	10,17
Pajak, pungutan, dan asuransi/ <i>Taxes and insurance</i>	7,82	7,57
Keperluan pesta dan upacara/kenduri/ <i>Parties and ceremonies</i>	2,25	2,35
<b>Jumlah bukan makanan/Total non-food</b>	<b>42,24</b>	<b>42,73</b>
<b>Jumlah/Total</b>	<b>100,00</b>	<b>100,00</b>

Catatan/Note: ...

Sumber/Source: BPS, Survei Sosial Ekonomi Nasional (Susenas) Maret/BPS-Statistics Indonesia, National Socioeconomic Survey March



# 11

## PERDAGANGAN TRADE

<https://gayolueskab.bps.go.id>





## PENJELASAN TEKNIS

1. **Pasar** adalah tempat pertemuan antara penjual dan pembeli barang dan jasa. Pasar dapat menggunakan bangunan yang bersifat permanen atau semi permanen ataupun tanpa bangunan. Barang yang diperjualbelikan di dalam pasar dapat terdiri dari banyak komoditas (campuran) ataupun secara khusus suatu komoditas tertentu. Jika pasar hanya aktif pada hari-hari tertentu saja tetap dicatat sebagai pasar.
2. **Toko/warung kelontong** adalah bangunan yang berfungsi sebagai tempat usaha di bangunan tetap untuk menjual barang keperluan sehari-hari secara eceran, tidak mempunyai sistem pelayanan mandiri yang dikelola oleh satu penjual.
3. **Warung/ kedai makanan minuman** adalah usaha yang menjual makanan dan minuman siap saji yang dijual di bangunan yang tetap dan tidak mempunyai surat izin usaha. Ciri utama dari warung/kedai makanan minuman adalah pembeli biasanya tidak dikenakan pajak.

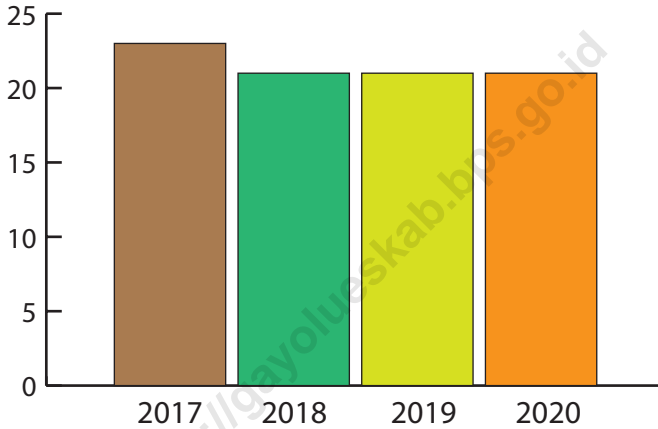
## TECHNICAL NOTES

1. **The market** is a meeting place between sellers and buyers of goods and services. The market can use buildings that are permanent or semi-permanent or without buildings. Goods traded on the market can consist of many commodities (mix) or specifically a certain commodity. If the market is only active on certain days it is still recorded as a market.
2. A grocery store / shop is a building that functions as a place of business in a permanent building to sell daily necessities for retail, not having an independent service system managed by one seller.
3. Warung / food stalls are businesses that sell food and ready-to-drink beverages that are sold in permanent buildings and do not have a business license. The main characteristic of food stalls / food stalls is that buyers are usually not taxed.



**Gambar** 11.1  
**Figures**

**Jumlah Sarana Perdagangan Menurut Jenisnya di  
Kabupaten Gayo Lues, 2017–2020**  
*Number of Trading Facilities by Type of Facility in Gayo  
Lues Regency, 2017–2020*



Catatan/Note: ...

Sumber/Source: Dinas Perdagangan, Koperasi dan UKM/ Department of Industry, Trade, Cooperatives and SMEs

**Tabel**  
**Table** 11.1**Jumlah Sarana Perdagangan Menurut Jenisnya di  
Kabupaten Gayo Lues, 2017–2020**  
**Number of Trading Facilities by Type of Facility in Gayo Lues  
Regency, 2017–2020**

<b>Jenis Sarana Perdagangan</b> <b>Type of Trading Facilities</b>	<b>2017</b>	<b>2018</b>	<b>2019</b>	<b>2020</b>
(1)	(2)	(3)	(4)	(5)
Pasar/Market	14	13	13	13
Toko/Store	NA	16	16	16
Kios	208	226	226	226
Warung	NA	NA	NA	NA

Catatan/Note: ...

Sumber/Source: Dinas Perdagangan, Koperasi dan UKM/ Department of Industry, Trade, Cooperatives and SMEs



12

**SISTEM NERACA REGIONAL  
SYSTEM OF REGIONAL ACCOUNTS**

<https://gayolueskab.bps.go.id>





## PENJELASAN TEKNIS

1. **Sistem Neraca Nasional (SNN)** adalah rekomendasi internasional tentang bagaimana menyusun ukuran aktivitas ekonomi yang sesuai dengan standar neraca baku yang didasarkan pada prinsip-prinsip ekonomi. Rekomendasi yang dimaksud dinyatakan dalam sekumpulan konsep, definisi, klasifikasi, dan aturan neraca yang disepakati secara internasional dalam mengukur indikator tertentu seperti Produk Domestik Bruto (PDB).
2. **Produk Domestik Regional Bruto (PDRB)** menggambarkan kemampuan suatu wilayah untuk menciptakan nilai tambah pada suatu waktu tertentu.
3. **PDRB menurut lapangan usaha** mengalami perubahan klasifikasi dari 9 lapangan usaha menjadi 17 lapangan usaha.
4. **Laju pertumbuhan PDRB** diperoleh dari perhitungan PDRB atas dasar harga konstan. Laju pertumbuhan menunjukkan perkembangan agregat dari pendapatan suatu waktu terhadap waktu sebelumnya.

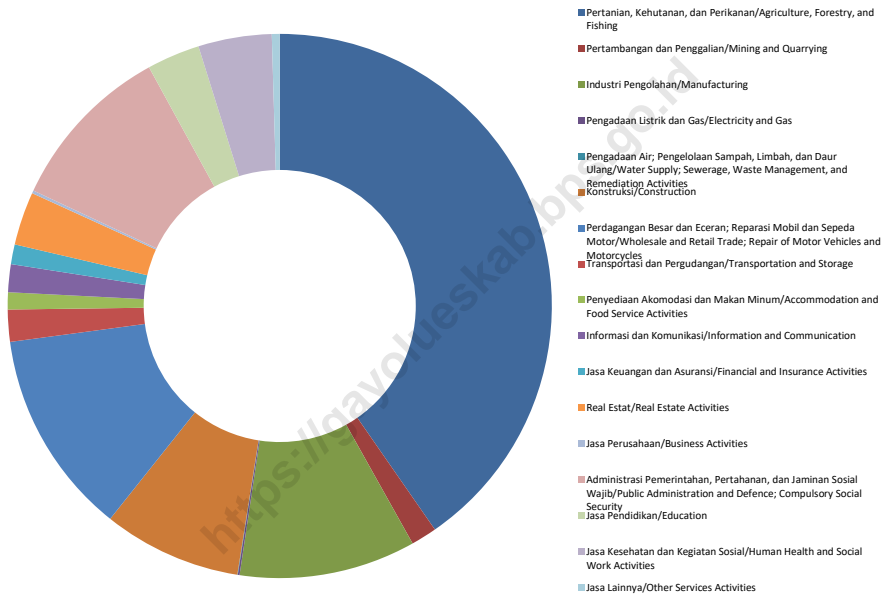
## TECHNICAL NOTES

1. **System of National Account (SNA)** is the internationally agreed standard set of recommendations on how to compile measures of economic activity in accordance with strict accounting conventions based on economic principles. The recommendations are expressed in term of a set of concepts, definitions, classifications and accounting rules that compromise the internationallu agreed standard for measuring indicators such as Gross Domestic Product (GDP).
2. **The basic measure of the value added** arising economic activity is known as Gross Domestic Product as the national level and Gross Regional Domestic Product (GRDP) at the regional level.
3. **GRDP by industry** classification changes from 9 sectors to 17 sectors of industries.
4. **Growth rate** of Gross Regional Domestic Product is derived from GRDP at constant market prices. the growth rate of GRDP explains the income from properties factors.



**Gambar** 12.1  
**Figures**

**Produk Domestik Regional Bruto Atas Dasar Harga Konstan 2010 Menurut Lapangan Usaha di Kabupaten Gayo Lues (miliar rupiah), 2020**  
**Gross Regional Domestic Product at 2010 Constant Market Prices by Industry in Gayo Lues Regency (billion rupiahs), 2020**



Catatan/Note: ...

Sumber/Source: BPS, berbagai sensus, survei dan sumber lain/BPS-Statistics Indonesia, various census, survey, and other sources

**Tabel** 12.1. **Produk Domestik Regional Bruto Atas Dasar Harga Berlaku Menurut Lapangan Usaha di Kabupaten Gayo Lues (miliar rupiah), 2016–2020**  
**Gross Regional Domestic Product at Current Market Prices by Industry in Gayo Lues Regency (billion rupiahs), 2016–2020**

Lapangan Usaha/Industry	2016	2017	2018 <sup>r</sup>	2019*	2020*
(1)	(2)	(3)	(4)	(5)	(6)
A Pertanian, Kehutanan, dan Perikanan/ <i>Agriculture, Forestry, and Fishing</i>	907,11	1 010,35	996,88	997,96	1 061,72
B Pertambangan dan Penggalian/ <i>Mining and Quarrying</i>	44,77	38,11	33,13	33,78	34,68
C Industri Pengolahan/ <i>Manufacturing</i>	238,83	271,63	309,46	280,56	286,56
D Pengadaan Listrik dan Gas/ <i>Electricity and Gas</i>	1,57	1,83	1,97	2,13	2,18
E Pengadaan Air; Pengelolaan Sampah, Limbah, dan Daur Ulang/ <i>Water Supply; Sewerage, Waste Management, and Remediation Activities</i>	0,54	0,63	0,71	0,83	0,88
F Konstruksi/ <i>Construction</i>	236,35	229,75	254,45	261,77	270,49
G Perdagangan Besar dan Eceran; Reparasi Mobil dan Sepeda Motor/ <i>Wholesale and Retail Trade; Repair of Motor Vehicles and Motorcycles</i>	240,97	264,09	280,25	295,50	296,09
H Transportasi dan Pergudangan/ <i>Transportation and Storage</i>	50,80	52,26	53,29	53,33	43,53
I Penyediaan Akomodasi dan Makan Minum/ <i>Accommodation and Food Service Activities</i>	14,83	18,80	24,67	33,89	31,50
J Informasi dan Komunikasi/ <i>Information and Communication</i>	26,81	27,91	27,99	30,19	35,26

Lanjutan Tabel/*Continued Table* 12.1

<b>Lapangan Usaha/Industry</b>	<b>2016</b>	<b>2017</b>	<b>2018<sup>r</sup></b>	<b>2019*</b>	<b>2020*</b>
(1)	(2)	(3)	(4)	(5)	(6)
K Jasa Keuangan dan Asuransi/ <i>Financial and Insurance Activities</i>	26,17	28,45	29,69	34,06	33,88
L Real Estat/ <i>Real Estate Activities</i>	64,31	71,01	78,73	87,19	89,20
M,N Jasa Perusahaan/ <i>Business Activities</i>	3,48	3,90	4,21	4,66	4,41
O Administrasi Pemerintahan, Pertahanan, dan Jaminan Sosial Wajib/ <i>Public Administration and Defence; Compulsory Social Security</i>	236,72	256,63	288,79	299,99	303,58
P Jasa Pendidikan/ <i>Education</i>	54,70	59,31	66,28	79,43	80,80
Q Jasa Kesehatan dan Kegiatan Sosial/ <i>Human Health and Social Work Activities</i>	77,27	81,69	89,53	102,56	108,90
R,S,T,U Jasa Lainnya/ <i>Other Services Activities</i>	8,58	9,30	9,86	10,90	11,19
<b>Produk Domestik Regional Bruto/<i>Gross Regional Domestic Product</i></b>	<b>2 233,82</b>	<b>2 425,65</b>	<b>2 549,89</b>	<b>2 608,73</b>	<b>2 694,87</b>

Catatan/*Note*: r : Revisi  
\* : Angka Sementara  
\*\* : Sangat Sementara

Sumber/*Source*: BPS, berbagai sensus, survei dan sumber lain/*BPS-Statistics Indonesia, various census, survey, and other sources*

**Tabel**  
**Table** 12.2

**Produk Domestik Regional Bruto Atas Dasar Harga Konstan 2010 Menurut Lapangan Usaha di Kabupaten Gayo Lues (miliar rupiah), 2016–2020**  
**Gross Regional Domestic Product at 2010 Constant Market Prices by Industry in Gayo Lues Regency (billion rupiahs), 2016–2020**

Lapangan Usaha/Industry		2016	2017	2018 <sup>r</sup>	2019*	2020*
(1)		(2)	(3)	(4)	(5)	(6)
A	Pertanian, Kehutanan, dan Perikanan/ <i>Agriculture, Forestry, and Fishing</i>	737,88	793,38	759,08	751,89	781,37
B	Pertambangan dan Penggalian/ <i>Mining and Quarrying</i>	42,12	35,09	29,72	29,51	29,78
C	Industri Pengolahan/ <i>Manufacturing</i>	183,74	199,72	214,64	206,51	203,00
D	Pengadaan Listrik dan Gas/ <i>Electricity and Gas</i>	1,64	1,74	1,83	1,96	2,05
E	Pengadaan Air; Pengelolaan Sampah, Limbah, dan Daur Ulang/ <i>Water Supply; Sewerage, Waste Management, and Remediation Activities</i>	0,39	0,43	0,46	0,53	0,54
F	Konstruksi/ <i>Construction</i>	168,11	149,79	157,33	158,24	159,09
G	Perdagangan Besar dan Eceran; Reparasi Mobil dan Sepeda Motor/ <i>Wholesale and Retail Trade; Repair of Motor Vehicles and Motorcycles</i>	201,76	214,65	227,30	238,37	236,01
H	Transportasi dan Pergudangan/ <i>Transportation and Storage</i>	44,57	45,96	46,88	46,85	36,82
I	Penyediaan Akomodasi dan Makan Minum/ <i>Accommodation and Food Service Activities</i>	11,04	13,51	16,82	21,37	19,64
J	Informasi dan Komunikasi/ <i>Information and Communication</i>	24,63	25,59	26,28	28,16	32,04



Lanjutan Tabel/*Continued Table 12.2*

<b>Lapangan Usaha/Industry</b>		<b>2016</b>	<b>2017</b>	<b>2018<sup>r</sup></b>	<b>2019<sup>*</sup></b>	<b>2020<sup>*</sup></b>
(1)		(2)	(3)	(4)	(5)	(6)
K	Jasa Keuangan dan Asuransi/ <i>Financial and Insurance Activities</i>	19,07	19,93	20,02	22,63	22,75
L	Real Estat/ <i>Real Estate Activities</i>	51,95	53,81	57,08	61,30	61,38
M,N	Jasa Perusahaan/ <i>Business Activities</i>	2,85	3,09	3,30	3,59	3,28
O	Administrasi Pemerintahan, Pertahanan, dan Jaminan Sosial Wajib/ <i>Public Administration and Defence; Compulsory Social Security</i>	176,98	187,97	199,49	200,27	194,64
P	Jasa Pendidikan/ <i>Education</i>	47,97	50,28	54,20	59,89	60,96
Q	Jasa Kesehatan dan Kegiatan Sosial/ <i>Human Health and Social Work Activities</i>	65,95	69,39	73,40	79,92	84,50
R,S,T,U	Jasa Lainnya/ <i>Other Services Activities</i>	7,49	7,89	8,29	9,01	9,04
<b>Produk Domestik Regional Bruto/<i>Gross Regional Domestic Product</i></b>		1 788,14	1 872,23	1 896,15	1 920,01	1 936,87

Catatan/Note: r : Revisi  
\* : Angka Sementara  
\*\* : Sangat Sementara

Sumber/Source: BPS, berbagai sensus, survei dan sumber lain/*BPS-Statistics Indonesia, various census, survey, and other sources*

**Tabel**  
**Table** 12.3

**Distribusi Persentase Produk Domestik Regional Bruto Atas Dasar Harga Berlaku Menurut Lapangan Usaha di Kabupaten Gayo Lues, 2016–2020**  
**Percentage Distribution of Gross Regional Domestic Product at Current Market Prices by Industry in Gayo Lues Regency, 2016–2020**

Lapangan Usaha/Industry	2016	2017	2018 <sup>1</sup>	2019*	2020*
(1)	(2)	(3)	(4)	(5)	(6)
A Pertanian, Kehutanan, dan Perikanan/ <i>Agriculture, Forestry, and Fishing</i>	40,61	41,65	39,09	38,25	39,40
B Pertambangan dan Penggalian/ <i>Mining and Quarrying</i>	2,00	1,57	1,30	1,29	1,29
C Industri Pengolahan/ <i>Manufacturing</i>	10,69	11,20	12,14	10,75	10,63
D Pengadaan Listrik dan Gas/ <i>Electricity and Gas</i>	0,07	0,08	0,08	0,08	0,08
E Pengadaan Air; Pengelolaan Sampah, Limbah, dan Daur Ulang/ <i>Water Supply; Sewerage, Waste Management, and Remediation Activities</i>	0,02	0,03	0,03	0,03	0,03
F Konstruksi/ <i>Construction</i>	10,58	9,47	9,98	10,03	10,04
G Perdagangan Besar dan Eceran; Reparasi Mobil dan Sepeda Motor/ <i>Wholesale and Retail Trade; Repair of Motor Vehicles and Motorcycles</i>	10,79	10,89	10,99	11,33	10,99
H Transportasi dan Pergudangan/ <i>Transportation and Storage</i>	2,27	2,15	2,09	2,04	1,62
I Penyediaan Akomodasi dan Makan Minum/ <i>Accommodation and Food Service Activities</i>	0,66	0,78	0,97	1,30	1,17
J Informasi dan Komunikasi/ <i>Information and Communication</i>	1,20	1,15	1,10	1,16	1,31
K Jasa Keuangan dan Asuransi/ <i>Financial and Insurance Activities</i>	1,17	1,17	1,16	1,31	1,26

Lanjutan Tabel/*Continued Table* 12.3

Lapangan Usaha/ <i>Industry</i>		2016	2017	2018 <sup>r</sup>	2019 <sup>*</sup>	2020 <sup>*</sup>
(1)		(2)	(3)	(4)	(5)	(6)
L	Real Estat/ <i>Real Estate Activities</i>	2,88	2,93	3,09	3,34	3,31
M,N	Jasa Perusahaan/ <i>Business Activities</i>	0,16	0,16	0,17	0,18	0,16
O	Administrasi Pemerintahan, Pertahanan, dan Jaminan Sosial Wajib/ <i>Public Administration and Defence; Compulsory Social Security</i>	10,60	10,58	11,33	11,50	11,27
P	Jasa Pendidikan/ <i>Education</i>	2,45	2,45	2,60	3,04	3,00
Q	Jasa Kesehatan dan Kegiatan Sosial/ <i>Human Health and Social Work Activities</i>	3,46	3,37	3,51	3,93	4,04
R,S,T,U	Jasa Lainnya/ <i>Other Services Activities</i>	0,38	0,38	0,39	0,42	0,42
<b>Produk Domestik Regional Bruto/<i>Gross Regional Domestic Product</i></b>		100,00	100,00	100,00	100,00	100,00

Catatan/*Note*: r : Revisi  
 \* : Angka Sementara  
 \*\* : Sangat Sementara

Sumber/*Source*: BPS, berbagai sensus, survei dan sumber lain/*BPS-Statistics Indonesia, various census, survey, and other sources*

**Tabel**  
**Table** 12.4

**Laju Pertumbuhan Produk Domestik Regional Bruto Atas Dasar Harga Konstan 2010 Menurut Lapangan Usaha di Kabupaten Gayo Lues (persen), 2017–2020**  
**Growth Rate of Gross Regional Domestic Product at 2010 Constant Market Prices by Industry in Gayo Lues Regency (percent), 2017–2020**

Lapangan Usaha/Industry		2017	2018 <sup>r</sup>	2019*	2020*
(1)		(2)	(3)	(4)	(5)
A	Pertanian, Kehutanan, dan Perikanan/ <i>Agriculture, Forestry, and Fishing</i>	7,52	-4,32	-0,95	3,92
B	Pertambangan dan Penggalian/ <i>Mining and Quarrying</i>	-16,69	-15,32	-0,71	0,91
C	Industri Pengolahan/ <i>Manufacturing</i>	8,70	7,47	-3,79	-1,70
D	Pengadaan Listrik dan Gas/ <i>Electricity and Gas</i>	5,86	5,40	6,93	4,50
E	Pengadaan Air; Pengelolaan Sampah, Limbah, dan Daur Ulang/ <i>Water Supply; Sewerage, Waste Management, and Remediation Activities</i>	8,52	8,31	14,27	1,69
F	Konstruksi/ <i>Construction</i>	-10,89	5,03	0,58	0,54
G	Perdagangan Besar dan Eceran; Reparasi Mobil dan Sepeda Motor/ <i>Wholesale and Retail Trade; Repair of Motor Vehicles and Motorcycles</i>	6,39	5,89	4,87	-0,99
H	Transportasi dan Pergudangan/ <i>Transportation and Storage</i>	3,13	2,00	-0,06	-21,41
I	Penyediaan Akomodasi dan Makan Minum/ <i>Accommodation and Food Service Activities</i>	22,38	24,53	27,05	-8,13
J	Informasi dan Komunikasi/ <i>Information and Communication</i>	3,91	2,70	7,16	13,76
K	Jasa Keuangan dan Asuransi/ <i>Financial and Insurance Activities</i>	4,51	0,47	13,01	0,52
L	Real Estat/ <i>Real Estate Activities</i>	3,57	6,09	7,40	0,11
M,N	Jasa Perusahaan/ <i>Business Activities</i>	8,55	6,61	8,86	-8,76

Lanjutan Tabel/*Continued Table 12.4*

<b>Lapangan Usaha/Industry</b>		<b>2017</b>	<b>2018<sup>r</sup></b>	<b>2019<sup>*</sup></b>	<b>2020<sup>*</sup></b>
(1)		(2)	(3)	(4)	(5)
O	Administrasi Pemerintahan, Pertahanan, dan Jaminan Sosial Wajib/ <i>Public Administration and Defence; Compulsory Social Security</i>	6,21	6,13	0,39	-2,81
P	Jasa Pendidikan/ <i>Education</i>	4,82	7,79	10,49	1,80
Q	Jasa Kesehatan dan Kegiatan Sosial/ <i>Human Health and Social Work Activities</i>	5,21	5,78	8,88	5,73
R,S,T,U	Jasa Lainnya/ <i>Other Services Activities</i>	5,25	5,13	8,67	0,36
<b>Produk Domestik Regional Bruto/<i>Gross Regional Domestic Product</i></b>		<b>4,70</b>	<b>1,28</b>	<b>1,26</b>	<b>0,88</b>

Catatan/*Note*: r : Revisi

\* : Angka Sementara

\*\* : Sangat Sementara

Sumber/*Source*: BPS, berbagai sensus, survei dan sumber lain/*BPS-Statistics Indonesia, various census, survey, and other sources*

**Tabel**  
**Table** 12.5

**Produk Domestik Regional Bruto Atas Dasar Harga Berlaku Menurut Jenis Pengeluaran di Kabupaten Gayo Lues (miliar rupiah), 2015–2019**  
**Gross Regional Domestic Product at Current Market Prices by Type of Expenditure in Gayo Lues Regency (billion rupiahs), 2015–2019**

<b>Jenis Pengeluaran</b> <b>Type of Expenditure</b>	<b>2015</b>	<b>2016</b>	<b>2017<sup>r</sup></b>	<b>2018*</b>	<b>2019**</b>
(1)	(2)	(3)	(4)	(5)	(6)
Pengeluaran Konsumsi Rumah Tangga <i>Household Consumption Expenditure</i>	1 092,78	1 165,66	1 263,19	1 314,71	1 420,38
Pengeluaran Konsumsi LNPRT <i>NPISH Consumption Expenditure</i>	47,95	54,98	65,44	82,84	93,00
Pengeluaran Konsumsi Pemerintah <i>Government Consumption Expenditure</i>	806,49	784,84	830,64	840,25	894,15
Pembentukan Modal Tetap Bruto <i>Gross Fixed Capital Formation</i>	897,35	971,50	1 013,80	1 116,20	1 159,73
Perubahan Inventori <i>Changes in Inventories</i>	<b>0,00</b>	<b>30,09</b>	<b>47,14</b>	<b>47,29</b>	<b>(9,77)</b>
Net Ekspor/Net Export	<b>(768,82)</b>	<b>(773,24)</b>	<b>(794,56)</b>	<b>(828,84)</b>	<b>(930,71)</b>
<b>Produk Domestik Regional Bruto/Gross Regional Domestic Product</b>	<b>2 075,75</b>	<b>2 233,82</b>	<b>2 425,65</b>	<b>2 572,45</b>	<b>2 626,78</b>

Catatan/Note: r : Revisi  
 \* : Angka Sementara  
 \*\* : Sangat Sementara

Sumber/Source: BPS, berbagai sensus, survei dan sumber lain/BPS-Statistics Indonesia, various census, survey, and other sources

**Tabel**  
**Table** 12.6

**Produk Domestik Regional Bruto Atas Dasar Harga Konstan 2010 Menurut Jenis Pengeluaran di Kabupaten Gayo Lues (miliar rupiah), 2015–2019**  
**Gross Regional Domestic Product at 2010 Constant Market Prices by Type of Expenditure in Gayo Lues Regency (billion rupiahs), 2015–2019**

<b>Jenis Pengeluaran</b> <b>Type of Expenditure</b>	<b>2015</b>	<b>2016</b>	<b>2017<sup>r</sup></b>	<b>2018*</b>	<b>2019*</b>
(1)	(2)	(3)	(4)	(5)	(6)
Pengeluaran Konsumsi Rumah Tangga <i>Household Consumption Expenditure</i>	962,90	997,06	1 036,46	1 067,80	1 128,19
Pengeluaran Konsumsi LNPRT <i>NPISH Consumption Expenditure</i>	40,75	44,19	50,78	63,73	71,15
Pengeluaran Konsumsi Pemerintah <i>Government Consumption Expenditure</i>	519,99	493,60	506,64	514,43	539,18
Pembentukan Modal Tetap Bruto <i>Gross Fixed Capital Formation</i>	791,48	816,24	808,52	854,24	873,98
Perubahan Inventori <i>Changes in Inventories</i>	<b>0,00</b>	<b>23,47</b>	<b>35,14</b>	<b>54,75</b>	<b>92,99</b>
Net Ekspor/ Net Exports	<b>(597,85)</b>	<b>(586,42)</b>	<b>(565,30)</b>	<b>(641,81)</b>	<b>(773,05)</b>
<b>Produk Domestik Regional Bruto/Gross Regional Domestic Product</b>	<b>1 717,27</b>	<b>1 788,14</b>	<b>1 872,23</b>	<b>1 913,13</b>	<b>1 932,46</b>

Catatan/Note: r : Revisi  
 \* : Angka Sementara  
 \*\* : Sangat Sementara

Sumber/Source: BPS, berbagai sensus, survei dan sumber lain/BPS-Statistics Indonesia, various census, survey, and other sources





13

**PERBANDINGAN ANTAR KABUPATEN/KOTA  
REGENCY/MUNICIPAL COMPARISON**

<https://gayolueskab.bps.go.id>





**PENJELASAN TEKNIS**

1. **Penduduk miskin** adalah penduduk yang memiliki rata-rata pengeluaran dibawah garis kemiskinan
2. **Indeks Pembangunan Manusia (IPM)** adalah ukuran ringkas rata-rata capaian/keberhasilan dimensi utama pembangunan manusia yaitu: umur panjang dan hidup sehat, mempunyai pengetahuan, dan memiliki standar hidup layak.

**TECHNICAL NOTES**

1. *A person whose expenditure per capita per month is below poverty line is considered to be poor.*
2. ***The Human Development Index (HDI)** is a summary measure of average achievement in key dimensions of human development : a long and healthy life, being knowledgeable, and have a decent standart of living.*

<https://gayolueskab.bpk.go.id>



**Tabel**  
**Table** 13.1**Jumlah Penduduk Menurut Kabupaten/Kota di Provinsi  
Aceh (ribu), 2016–2020**  
**Population by Regency/Municipality in Aceh Province  
(thousand), 2016–2020**

Kabupaten/Kota Regency/Municipality	2010*	2016	2017	2018	2019	2020**
(1)	(2)	(3)	(4)	(5)	(6)	(7)
SIMEULUE	80 674	90 291	91 372	92 393	93 228	92 865
ACEH SINGKIL	102 509	116 712	119 490	121 681	124 101	126 514
ACEH SELATAN	202 251	228 603	231 893	235 115	238 081	232 414
ACEH TENGGARA	179 010	204 468	208 481	212 417	216 495	220 860
ACEH TIMUR	360 475	411 279	419 594	427 567	436 081	422 401
ACEH TENGAH	175 527	200 412	204 273	208 505	212 494	215 576
ACEH BARAT	173 558	197 921	201 682	205 971	210 113	198 736
ACEH BESAR	351 418	400 913	409 109	417 302	425 216	405 535
PIDIE	379 108	425 974	432 599	439 131	444 976	435 275
BIREUEN	389 288	443 627	453 224	461 726	471 635	436 418
ACEH UTARA	529 751	593 492	602 554	611 435	619 407	602 793
ACEH BARAT DAYA	126 036	143 312	145 726	148 111	150 393	150 775
GAYO LUES	79 560	89 500	91 024	92 602	94 100	99 532
ACEH TAMIANG	251 914	282 921	287 007	291 112	295 011	294 356
NAGAN RAYA	139 663	158 223	161 329	164 483	167 294	168 392
ACEH JAYA	76 782	87 622	89 618	91 087	92 892	93 159
BENER MERIAH	122 277	139 890	142 526	145 086	148 175	161 342
PIDIE JAYA	132 956	151 472	154 795	158 091	161 215	158 397
BANDA ACEH	223 446	254 904	259 913	265 111	270 321	252 899
SABANG	30 653	33 622	33 978	34 571	34 874	41 197
LANGSA	148 945	168 820	171 574	174 318	176 811	185 971
LHOKSEUMAWA	171 163	195 186	198 980	203 284	207 202	188 713
SUBULUSSALAM	67 446	77 084	78 725	80 215	81 417	90 751
<b>ACEH</b>	<b>4 494 410</b>	<b>5 096 248</b>	<b>5 189 466</b>	<b>5 281 314</b>	<b>5 371 532</b>	<b>5 274 871</b>

Catatan/Note: \* data hasil Sensus Penduduk 2010

\*\* data hasil Sensus Penduduk 2020

Sumber/Source: Badan Pusat Statistik

**Tabel**  
**Table** 13.2

**Laju Pertumbuhan Produk Domestik Regional Bruto Atas Dasar Harga Konstan 2010 Menurut Kabupaten/Kota di Provinsi Aceh (persen), 2016–2020**  
**Rate of Growth of Gross Regional Domestic Products at Constant 2010 Prices by Regency/Municipality in Aceh Province (percent), 2016–2020**

Kabupaten/Kota Regency/Municipality	2016	2017	2018 <sup>r</sup>	2019*	2020*
(1)	(2)	(3)	(4)	(5)	(6)
SIMEULUE	4,55	4,42	4,24	4,60	0,15
ACEH SINGKIL	4,16	3,92	3,98	3,99	-1,16
ACEH SELATAN	4,64	3,93	4,53	4,43	-0,05
ACEH TENGGARA	4,24	5,03	3,26	4,23	-0,17
ACEH TIMUR	-1,16	4,34	4,20	4,42	1,79
ACEH TENGAH	4,59	4,05	4,22	3,51	-1,21
ACEH BARAT	2,92	13,23	10,14	4,99	1,87
ACEH BESAR	4,05	4,01	3,78	4,35	0,31
PIDIE	3,88	4,42	4,16	4,43	-0,14
BIREUEN	4,04	4,23	4,22	5,00	-0,94
ACEH UTARA	0,07	2,30	4,77	3,48	0,97
ACEH BARAT DAYA	4,56	4,46	4,61	4,75	-0,52
GAYO LUES	4,13	4,70	1,28	1,26	0,88
ACEH TAMIANG	2,83	4,00	4,25	4,55	0,42
NAGAN RAYA	4,05	3,95	4,29	6,77	3,54
ACEH JAYA	3,89	4,00	4,04	3,75	-0,62
BENER MERIAH	4,43	4,09	4,16	4,32	0,26
PIDIE JAYA	3,70	5,80	4,63	4,08	-1,11
BANDA ACEH	5,93	3,39	4,45	4,18	-3,29
SABANG	4,85	6,07	5,87	5,82	-1,15
LANGSA	4,49	4,43	4,33	4,39	-1,06
LHOKSEUMAWE	-1,52	2,19	3,78	3,98	-1,45
SUBULUSSALAM	4,69	4,93	4,42	4,42	1,97
<b>ACEH</b>	<b>3,29</b>	<b>4,18</b>	<b>4,61</b>	<b>4,14</b>	<b>-0,37</b>

Sumber/Source: Badan Pusat Statistik

**Tabel**  
**Table** 13.3**Jumlah Penduduk Miskin Menurut Kabupaten/Kota di  
Provinsi Aceh (ribu), 2016–2020**  
**Number of Poor Population by Regency/Municipality in  
Aceh Province (thousand), 2016–2020**

Kabupaten/Kota Regency/Municipality	2016	2017	2018	2019	2020
(1)	(2)	(3)	(4)	(5)	(6)
SIMEULUE	17,93	18,4	18,22	17,67	28,38
ACEH SINGKIL	25,09	26,27	25,74	25,66	25,43
ACEH SELATAN	30,68	32,51	32,82	31,06	30,91
ACEH TENGGARA	29,39	30,84	30,20	28,93	28,98
ACEH TIMUR	61,63	63,67	61,64	62,79	62,34
ACEH TENGAH	33,16	34,24	32,31	32,78	32,48
ACEH BARAT	40,11	40,72	39,56	39,29	39,06
ACEH BESAR	62,03	62,72	60,08	58,90	59,7
PIDIE	90,16	92,35	89,53	86,29	17,34
BIREUEN	70,44	71,54	65,74	63,60	62,42
ACEH UTARA	115,05	118,74	111,27	107,34	106,41
ACEH BARAT DAYA	25,73	26,57	25,23	24,36	24,21
GAYO LUES	19,48	19,91	19,09	18,63	18,42
ACEH TAMIANG	40,88	42,01	41,21	39,35	38,93
NAGAN RAYA	30,31	31,06	31,06	29,93	29,99
ACEH JAYA	13,1	13,23	12,85	12,35	12,11
BENER MERIAH	29,82	29,99	29,08	28,45	31,39
PIDIE JAYA	31,94	33,6	31,72	30,97	86,39
BANDA ACEH	18,8	19,23	19,13	19,42	18,97
SABANG	5,81	5,98	5,62	5,43	5,27
LANGSA	18,63	19,2	18,73	18,62	18,65
LHOKSEUMAWA	23,28	24,4	23,88	23,05	22,69
SUBULUSSALAM	14,99	15,44	14,78	14,56	14,46
<b>ACEH</b>	<b>848,44</b>	<b>872,61</b>	<b>839,49</b>	<b>819,44</b>	<b>814,91</b>

Sumber/Source: Badan Pusat Statistik

**Tabel**  
**Table** 13.4

**Indeks Pembangunan Manusia Menurut Kabupaten/Kota  
di Provinsi Aceh, 2016–2020**  
*Human Development Index by Regency/Municipality in  
Aceh Province, 2016–2020*

Kabupaten/Kota Regency/Municipality	2016	2017	2018	2019	2020
(1)	(2)	(3)	(4)	(5)	(6)
SIMEULUE	63,82	64,41	64,74	65,70	66,03
ACEH SINGKIL	66,96	67,37	68,02	68,91	68,94
ACEH SELATAN	64,13	65,03	65,92	66,90	67,12
ACEH TENGGARA	67,48	68,09	68,67	69,36	69,37
ACEH TIMUR	65,42	66,32	66,82	67,39	67,63
ACEH TENGAH	72,04	72,19	72,64	73,14	73,24
ACEH BARAT	69,26	70,2	70,47	71,22	71,38
ACEH BESAR	71,75	72	72,73	73,55	73,56
PIDIE	69,06	69,52	69,93	70,41	70,63
BIREUEN	70,21	71,11	71,37	72,27	72,28
ACEH UTARA	67,19	67,67	68,36	69,22	69,33
ACEH BARAT DAYA	64,57	65,09	65,67	66,56	66,75
GAYO LUES	64,26	65,01	65,88	66,87	67,22
ACEH TAMIANG	67,41	67,99	68,45	69,23	69,24
NAGAN RAYA	67,32	67,78	68,15	69,11	69,18
ACEH JAYA	67,7	68,07	68,83	69,74	69,75
BENER MERIAH	71,42	71,89	72,14	72,97	72,98
PIDIE JAYA	71,13	71,73	71,12	72,87	73,20
BANDA ACEH	83,73	83,95	84,37	85,07	85,41
SABANG	73,36	74,1	74,82	75,77	75,78
LANGSA	75,41	75,89	76,34	77,16	77,17
LHOKSEUMAWA	75,78	76,34	76,62	77,30	77,31
SUBULUSSALAM	62,18	62,88	63,48	64,46	64,93
<b>ACEH</b>	<b>70</b>	<b>70,6</b>	<b>71,19</b>	<b>71,90</b>	<b>71,99</b>

Sumber/Source: Badan Pusat Statistik







Sensus  
Penduduk  
2020

# DATA

MENCERDASKAN BANGSA

— *Enlighten The Nation* —



**BADAN PUSAT STATISTIK  
KABUPATEN GAYO LUES**

Jl. Brigjend (Pol) Riduan Karim No.34  
Desa Sentang, Blangkejeren 24653  
Email: bps1113@bps.go.id  
Web: gayolueskab.bps.go.id



9 772089 560003