

# **ACEH UTARA DALAM ANGKA**

## **Aceh Utara In Figures 2021**

<https://acehutarakab.bps.go.id>



**BADAN PUSAT STATISTIK  
KABUPATEN ACEH UTARA**  
*Statistics of Aceh Utara Regency*





**ACEH UTARA DALAM ANGKA**  
**Aceh Utara In Figures 2021**



**BADAN PUSAT STATISTIK  
KABUPATEN ACEH UTARA**  
*Statistics of Aceh Utara Regency*





# **ACEH UTARA DALAM ANGKA 2021**

## *Aceh Utara in Figures 2021*

Nomor Katalog BPS / *Catalog Number* : 1102001.1111

Nomor ISSN / *ISSN Number* : 2442-6547

Nomor Publikasi / *Publication Number* : 11560.1501

Ukuran Buku / *Book Size* : 21 x 15 cm

Jumlah Halaman / *Number of Page* : xlii + 386 Halaman / *Page*

### **Naskah / *Manuscript* :**

BPS Kabupaten Aceh Utara

*BPS-Statistics of North Aceh Regency*

### **Desain dan Gambar Kulit / *Design and Cover* :**

BPS Kabupaten Aceh Utara

*BPS-Statistics of North Aceh Regency*

### **Dicetak Oleh / *Printed by* :**

BPS Kabupaten Aceh Utara

*BPS-Statistics of North Aceh Regency*

### **Dicetak & Diterbitkan Oleh / *Printed & Published by* :**

@ BPS Kabupaten Aceh Utara

*BPS-Statistics of North Aceh Regency*

Dilarang mengumumkan, mendistribusikan, mengomunikasikan, dan/atau  
menggandakan sebagian atau seluruh isi buku ini untuk tujuan komersil tanpa izin  
tertulis dari Badan Pusat Statistik

*Prohibited to announce, distribute, communicate, and/or copy part or all this book  
for commercial purpose without permission from Statistics Indonesia*



# PETA INDEKS KABUPATEN ACEH UTARA PROVINSI ACEH



## LEGENDA

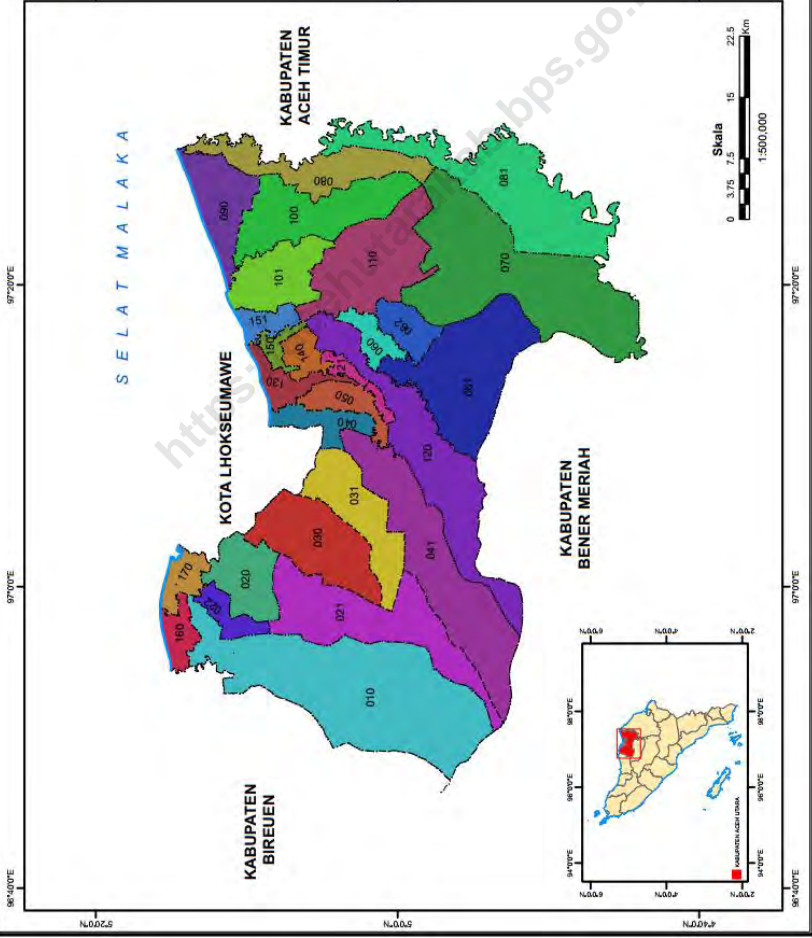
### BATAS ADMINISTRASI

- Batas Kabupaten
- Batas Kecamatan
- Batas Desa
- Garis Pantai

### KODE DAN NAMA KECAMATAN

- 001 Sawang
- 020 Nisam
- 021 Nisam Aridea
- 030 Banté Baro
- 031 Kuta Malimur
- 032 Sumpang Keuramat
- 033 Syamtalira Bayu
- 040 Ceuridong Pate
- 041 Meurah Mulia
- 050 Matanguli
- 060 Paya Bakong
- 061 Piraq Timu
- 070 Cot Girek
- 080 Tanah Jambu Aye
- 081 Langgahan
- 090 Srandaban
- 100 Bakéya
- 101 Bakéya Barat
- 110 Liolekulon
- 120 Tanah Luas
- 130 Nibong
- 140 Samudera
- 150 Syamtalira Jon
- 160 Tanah Pasir
- 170 Muara Batu
- 180 Dewartira

Sumber : Peta Indeks Wilayah BPS, 2013




S E L A T M A L A K A

KABUPATEN  
ACEH TIMUR

KOTA LHOKESEUMAWÉ

KABUPATEN  
BENER MERIAH

KABUPATEN  
BIREUEN



97°30'00"E

97°30'00"E

97°30'00"E

N.0.02.5

N.0.02.5

N.0.01.5

N.0.02.5

N.0.02.5

N.0.01.5

97°30'00"E

97°30'00"E

97°30'00"E





**KEPALA BPS KABUPATEN ACEH UTARA  
NURSAIDAH, SE  
NIP. 196407031991032002**





**BADAN PUSAT STATISTIK  
KABUPATEN ACEH UTARA**

**Kata Pengantar**

Publikasi “Aceh Utara Dalam Angka 2021” ini merupakan seri penerbitan publikasi daerah dalam angka lanjutan yang diterbitkan oleh Badan Pusat Statistik (BPS) Kabupaten Aceh Utara.

Data yang di sajikan dalam buku ini merupakan kumpulan data statistik yang diperoleh dari berbagai instansi pemerintah maupun swasta di Kabupaten Aceh Utara serta data statistik dari hasil sensus dan survei yang dilaksanakan oleh BPS Kabupaten Aceh Utara.

Harapan kami semoga data statistik yang tersaji dapat bermanfaat bagi masyarakat pengguna data, baik Pemerintah Daerah maupun pihak swasta. Kritik dan saran yang konstruktif dari berbagai pihak sangat kami hargai guna peningkatan mutu publikasi ini di masa mendatang.

Akhirnya kami ucapkan terima kasih yang sebesar-besarnya semua pihak yang telah membantu terwujudnya publikasi ini.

Lhoksukon, Februari 2021  
BADAN PUSAT STATISTIK  
KEPALA,

**Nursaidah, SE, M.Si**  
NIP.19640703 199103 2 002



**BADAN PUSAT STATISTIK  
KABUPATEN ACEH UTARA**

*Preface*

*Publication “Aceh Utara in Figures 2021” is continued from previous publication that issued by BPS - Statistics of Aceh Utara Regency.*

*This publication provides statistical data that had been collected from government and private institutions in Aceh Utara Regency and other sensus and survey that held by BPS of Aceh Utara Regency.*

*Hopefully this publication are useful to all the people, Local Government and other related Agency, whose using this publication. Critics as well as suggestions which is constructive is very appreciated to improved the quality of this publication in the future.*

*Finally we would like to thanks to all the people that already help us so this publication can be finished on time.*

*Lhoksukon, February 2021*  
**BPS-STATISTIC OF NORTH ACEH REGENCY  
CHIEF,**

**Nursaidah, SE, M.Si**  
NIP.19640703 199103 2 002



DAFTAR ISI

*List of Contents*

	Halaman / Pages
1 PETA KABUPATEN ACEH UTARA <i>Map of North Aceh Regency</i>	v
2 KEPALA BADAN PUSAT STATISTIK KABUPATEN ACEH UTARA <i>Chief Statistician of North Aceh Regency</i>	vii
3 KATA PENGANTAR KEPALA BADAN PUSAT STATISTIK KABUPATEN ACEH UTARA <i>Preface by Chief Statistician of North Aceh Regency</i>	ix
4 DAFTAR ISI <i>List of Contents</i>	xi
5 DAFTAR TABEL <i>List of Tables</i>	xiii
6 PENDAHULUAN <i>Introduction</i>	xxxv
7 SEJARAH SINGKAT KABUPATEN ACEH UTARA <i>Brief Story of North Aceh Regency</i>	xxxix
8 BAB I. GEOGRAFI DAN IKLIM <i>GEOGRAPHY AND CLIMATE</i>	1
9 BAB II. P E M E R I N T A H A N <i>GOVERNMENT</i>	7
10 BAB III. PENDUDUK DAN KETENAGAKERJAAN <i>POPULATION AND EMPLOYMENT</i>	89
11 BAB IV. SOSIAL DAN KESEJAHTERAAN RAKYAT <i>SOCIAL AND WELFARE</i>	103
12 BAB V. PERTANIAN, KEHUTANAN, PETERNAKAN DAN PERIKANAN <i>AGRICULTURE, FORESTRY, LIVESTOCK AND FISHERY</i>	179
13 BAB VI. INDUSTRI, PERTAMBANGAN DAN ENERGY <i>INDUSTRY, MINING AND ENERGY</i>	301
14 BAB VIII. TRANSPORTASI DAN KOMUNIKASI <i>TRANSPORTATION AND COMMUNICATION</i>	313
15 BAB IX. PERBANKAN, KOPERASI DAN HARGA - HARGA <i>BANKING, COOPERATIVE AND PRICES</i>	323
16 BAB X. PENGELUARAN PENDUDUK <i>POPULATION EXPENDITURE</i>	361
17 BAB XI. PERDAGANGAN <i>TRADE</i>	365
18 BAB XII. SISTEM NERACA NASIONAL <i>SYSTEM OF REGIONAL ACCOUNTS</i>	375
19 BAB XII. PERBANDINGAN ANTAR KABUPATEN <i>REGENCY / MUNICIPAL COMPARISON</i>	385



DAFTAR TABEL

*List of Tables*

Halaman / Pages

BAB I		GEOGRAFI DAN IKLIM GEOGRAPHY AND CLIMATE	
Tabel/Table	1. 1	Letak dan Geografis <i>Location and Geography</i>	3
Tabel/Table	1. 1.1	Luas Daerah dan Jumlah Pulau Menurut Kecamatan di Kabupaten Aceh Utara, 2020 <i>Total Area and Number of Islands by Subdistrict in Aceh Utara Regency, 2020</i>	4
Tabel/Table	1. 1.2	Tinggi Wilayah dan Jarak ke Ibukota Kabupaten Menurut Kecamatan di Kabupaten Aceh Utara 2020 <i>Alltitude and Distance to the Capital of Regency by Subdistrict in North Aceh Regency, 2020</i>	5
Tabel/Table	1. 2	Pengamatan Unsur Iklim Menurut Bulan di Stasiun Malikussaleh, 2020 <i>Observation of Climate Elewwments By Months at Malikussaleh Station, 2020</i>	6
BAB II		P E M E R I N T A H A N GOVERNMENT	
Tabel/Table	2. 1	Jumlah Kemukiman, Desa dan Kelurahan Menurut Kecamatan, 2020 <i>Number of Kemukimans, Villages, and Kelurahan, 2020</i>	9
Tabel/Table	2. 1.1	Jumlah Desa Menurut Kecamatan di Kabupaten Aceh Utara, 2016-2020 <i>Number of Villages 1by Subdistrict in Aceh Utara Regency, 2016-2020</i>	10
Tabel/Table	2. 1.2	Nama-Nama Bupati Kabupaten Aceh Utara <i>The Regents Names in North Aceh Regency</i>	11
Tabel/Table	2. 2	Jumlah Anggota DPRD Kabupaten Menurut Fraksi, Komisi dan Jenis Kelamin, 2020 <i>Number of Parliament Member by Fraction, Commission &amp; Sex, 2020</i>	12
Tabel/Table	2. 2.1	Jumlah Anggota Dewan Perwakilan Rakyat Daerah Menurut Partai Politik dan Jenis Kelamin di Kabupaten Aceh Utara, 2020 <i>Number of Members of The Regional House of Representatives by Political Parties and Sex in Aceh Utara Regency, 2020</i>	13
Tabel/Table	2. 2.2	Nama, Pendidikan, Umur dan Asal Partai Anggota DPRK Kab. Aceh Utara, 2020 <i>Name, Education, Age and Political Parties of Parliament Member, 2020</i>	14
Tabel/Table	2. 2.3	Banyaknya Keputusan Pimpinan DPRD dan Berita Acara Persetujuan Bersama, 2019 <i>Number of Decisions and Collective Agreement Made by Head of Local Representatives, 2019</i>	16
Tabel/Table	2. 3.1	Jumlah Pegawai Negeri Sipil Menurut Jabatan dan Jenis Kelamin di Kabupaten Aceh Utara, Desember 2019 dan Desember 2020 <i>Number of Civil Servants by Occupational and Sex in Aceh Utara Regency, December 2019 and December 2020</i>	20

## DAFTAR TABEL/LIST OF TABLES

---

Tabel/Table	2. 3.2	Jumlah Pegawai Negeri Sipil Menurut Tingkat Pendidikan dan Jenis Kelamin di Kabupaten Aceh Utara, Desember 2019 dan Desember 2020 <i>Number of Civil Servants by Education Level and Sex in Aceh Utara Regency, December 2019 and December 2020</i>	21
Tabel/Table	2. 3.3	Jumlah Pegawai Negeri Sipil Menurut Tingkat Kepangkatan dan Jenis Kelamin di Kabupaten Aceh Utara, Desember 2019 dan Desember 2020 <i>Number of Civil Servants by Hierarchy and Sex in Aceh Utara Regency, December 2019 and December 2020</i>	22
Tabel/Table	2. 3.4	Jumlah Pegawai Negeri Sipil Menurut Dinas/Instansi Pemerintah dan Jenis Kelamin di Kabupaten Aceh Utara, Desember 2018 dan Desember 2019 <i>Number of Civil Servants by Institution/Office and Sex in Aceh Utara Regency, December 2018 and December 2019</i>	23
Tabel/Table	2. 3.5	Banyaknya Pegawai Negeri Sipil Daerah Menurut Golongan 2019 <i>Number of Civil Servant by Rank, 2019</i>	25
Tabel/Table	2. 3.6	Banyaknya Pegawai Negeri Sipil Daerah Menurut Pendidikan 2019 <i>Number of Civil Servant by Education 2019</i>	27
Tabel/Table	2. 3.7	Banyaknya Pegawai Negeri Sipil Daerah Kantor Kecamatan Menurut Golongan 2019 <i>Number of Sub Distric Office Civil Servant by Rank 2019</i>	31
Tabel/Table	2. 3.8	Banyaknya Pegawai Negeri Sipil Daerah Kantor Kecamatan Menurut Pendidikan 2019 <i>Number of Sub Distric Office Civil Servant by Education 2019</i>	32
Tabel/Table	2. 3.9	Banyaknya Pegawai Negeri Sipil Daerah Pada Puskesmas Menurut Golongan 2019 <i>Number of Civil Servant at Puskesmas by Rank 2019</i>	34
Tabel/Table	2. 3.10	Banyaknya Pegawai Negeri Sipil Daerah Pada Puskesmas Menurut Pendidikan 2019 <i>Number of Civil Servant at Puskesmas by Education 2019</i>	35
Tabel/Table	2. 3.11	Banyaknya Pegawai Negeri Sipil Daerah Guru dan Tenaga Administrasi Menurut Golongan 2019 <i>Number of Teacher and Administration Staff Civil Servant by Rank 2019</i>	37
Tabel/Table	2. 3.12	Banyaknya Pegawai Negeri Sipil Daerah Guru dan Tenaga Administrasi Menurut Pendidikan 2019 <i>Number of Teacher and Administration Staff Civil Servant by Education 2019</i>	38
Tabel/Table	2. 3.13	Rekapitulasi Pegawai Negeri Sipil Menurut Golongan 2019 <i>Realisation of Civil Servant by Rank 2019</i>	40
Tabel/Table	2. 3.14	Rekapitulasi Pegawai Negeri Sipil Menurut Pendidikan 2019 <i>Realisation of Civil Servant by Education 2019</i>	41
Tabel/Table	2. 3.15	Rekapitulasi Kenaikan Pangkat, Pencatatan Gelar & Pengesahan Masa Kerja Pegawai Negeri Sipil 2019 <i>Realisation on Degree, Rank Increase dan Time Period of Civil Servant 2019</i>	43
Tabel/Table	2. 3.16	Rekapitulasi Realisasi Pensiun Pegawai Negeri Sipil, 2019 <i>Realisation of Civil Servant Pension by Rank 2019</i>	44

Tabel/Table	2. 4.1	Realisasi Pendapatan Pemerintah Kabupaten Aceh Utara Menurut Jenis Pendapatan (ribu rupiah), 2017–2019 <i>Actual Revenues of Government of Aceh Utara Regency by Source of Revenues (thousand rupiahs), 2017–2019</i>	45
Tabel/Table	2. 4.2	Realisasi Belanja Pemerintah Kabupaten Aceh Utara Menurut Jenis Belanja (ribu rupiah), 2017–2019 <i>Actual Expenditures of Government of Aceh Utara Regency by Kind of Expenditures (thousand rupiahs), 2017-2019</i>	46
Tabel/Table	2. 5	Jumlah Sertifikat Hak Milik Bangunan yang Diberikan/Diselesaikan Menurut Bulan, 2018 <i>Number of Right of Ownership of Building Given/Finished, 2018</i>	47
Tabel/Table	2. 6	Jumlah Sertifikat Hak Guna Bangunan yang Diberikan/Diselesaikan Menurut Bulan 2018 <i>Number of Right of Use of Building Given/Finished 2018</i>	48
Tabel/Table	2. 7	Jumlah Sertifikat Hak Pakai dan Hak Pengelola yang Diterima/Diselesaikan Menurut Bulan 2018 <i>Number of Right of Use and Right of Organizer Certificates Received/finished 2018</i>	49
Tabel/Table	2. 8	Jumlah Sertifikat Hak Tanggungan Yang Diberikan/Diselesaikan Menurut Bulan 2018 <i>Number of Right of Use and Right of Buildings Given/finished 2018</i>	50
Tabel/Table	2. 9	Jumlah Sertifikat Tanah Waqaf Yang Diberikan/Diselesaikan Menurut Bulan 2018 <i>Number of Waqf Lands of Buildings Given/finished 2018</i>	51
Tabel/Table	2. 10	Banyaknya Tindak Kriminalitas Per Jenis Kasus Di Wilayah Tugas Polres Lhokseumawe Menurut Kecamatan 2019 <i>Number of Crime Cases in Law Area of Lhokseumawe Police Department by Sub District 2019</i>	52
Tabel/Table	2. 11	Banyaknya Tindak Kriminalitas Per Jenis Kasus Di Wilayah Tugas Polres Lhokseumawe Menurut Bulan 2019 <i>Number of Crime Cases in Law Area of Lhokseumawe Police Department by Month 2019</i>	57
Tabel/Table	2. 12	Banyaknya Tindak Kriminalitas Per Jenis Kasus Di Wilayah Tugas Polres Aceh Utara Menurut Bulan 2019 <i>Number of Crime Cases in Law Area of North Aceh Police Department by Sub District 2019</i>	59
Tabel/Table	2. 13	Perkembangan Tindak Kriminalitas per Jenis Kasus di Wilayah Tugas Polres Aceh Utara 2019 <i>Development of Crime Cases in Law Area of North Aceh Police Department 2019</i>	63
Tabel/Table	2. 14	Jumlah Kantor Polisi Menurut Kecamatan dan Wilayah Kerja di Kabupaten Aceh Utara 2019 <i>The Number of Police Offices and Work Area in North Aceh Regency 2019</i>	65
Tabel/Table	2. 15	Jumlah Personil Polisi di Polsek/ Polsekta dan Polres/Polresta di Kabupaten Aceh Utara 2019 <i>The Number of Police Personnel in Polsek/Polsekta and Polres/Polresta in North Aceh Regency 2019</i>	66

## DAFTAR TABEL/LIST OF TABLES

---

Tabel/Table	2. 16	Jumlah Kejahatan/Tindak Pidana Yang Dilaporkan di Kabupaten Aceh Utara 2019 <i>The Number of Crimes / Offenses Reported (Crime Total ) in North Aceh Regency 2019</i>	67
Tabel/Table	2. 17	Jumlah Kejahatan/Tindak Pidana Yang Diselesaikan di Kabupaten Aceh Utara 2019 <i>The Number of Crimes / Offenses Solved (Crime Total ) in North Aceh Regency 2019</i>	68
Tabel/Table	2. 18	Persentase Penyelesaian Tindak Pidana di Kabupaten Aceh Utara 2019 <i>The Percentage of Completion of A Criminal Offense (Clearance Rate) in North Aceh Regency 2019</i>	69
Tabel/Table	2. 19	Selang Waktu Terjadinya Tindak Pidana di Kabupaten Aceh Utara 2017-2019 <i>Interval of criminal acts (Crime Clock)in North Aceh Regency 2017-2019</i>	70
Tabel/Table	2. 20	Resiko Penduduk Terkena Tindak Pidana Per 1.000 Penduduk di Kabupaten Aceh Utara 2017-2019 <i>Risk Population Exposed to Criminal Offenses (Crime Rate) Per 1000 Population in North Aceh Regency 2017-2019</i>	71
Tabel/Table	2. 21	Banyaknya Perkara Pidana (Termasuk Pelanggaran Lalu Lintas) Yang Diterima dan Diselesaikan Menurut Jenis Perkara Oleh Kejaksaan Negeri Aceh Utara Menurut Bulan, 2019 <i>Number of Criminals Cases Reported (Including Traffic Offence) and Settled by Kind of Cases by State Court of Justice in North Aceh Regency, 2019</i>	72
Tabel/Table	2. 22	Banyaknya Penerimaan Pada Kejaksaan Negeri Aceh Utara Diperinci Menurut Jenis Perkara 2019 <i>Total Receive of Attorney Office of North Aceh Regency Detailed by Type of Crime, 2019</i>	76
Tabel/Table	2. 23	Penyelesaian Perkara Pidana Bidang Tindak Pidana Umum Dengan acara Pemeriksaan Biasa dan Singkat pada Kejaksaan Negeri Aceh Utara, 2019 <i>Solving of Criminal of Common Public an Injustice With Event of Ordinary Inspection and Shorten at Public Attorney of North Aceh Regency, 2019</i>	78
Tabel/Table	2. 24	Hasil Dinas dan Hasil lelang Barang Temuan Bidang Tindak Pidana Umum Pada Kejaksaan Negeri Aceh Utara, 2019 <i>Result on Duty and Result of Auction of Found Goods of Common/Public Doing an Injusticeat Public Attorney of North Aceh Regency, 2019</i>	80
Tabel/Table	2. 25	Banyaknya Perkara Perdata Yang Diterima dan Diselesaikan/Diputuskan Menurut Bulan Oleh Mahkamah Syari'ah Kabupaten Aceh Utara, 2019 <i>Number of Perdata Cases Reportep and Settled by Month by Lawcourt of Syari'ah North Aceh Regency, 2019</i>	81
Tabel/Table	2. 26	Banyaknya Perkara Jinayat Yang Diterima dan Diselesaikan/Diputuskan Per Bulan Oleh Mahkamah Syari'ah Kabupaten Aceh Utara, 2019 <i>Number of Jinayat Cases Reportep and Settled by Month by Lawcourt of Syari'ah North Aceh Regency, 2019</i>	82
Tabel/Table	2. 27	Banyaknya Perkara Yang Diterima dan Diselesaikan/Diputuskan Menurut Jenis Perkara Per Bulan Oleh Mahkamah Syari'ah Kabupaten Aceh Utara, 2019 <i>Number of Cases Reportep and Settled by Month by Lawcourt of Syari'ah North Aceh Regency, 2019</i>	83
Tabel/Table	2. 28	Keadaan Perkara Pidana Yang Diterima dan Diselesaikan Menurut Jenis Perkara Oleh Pengadilan Negeri Lhoksukon, 2018-2019 <i>State Criminal Cases Received and Completed by Type of Case By Lhokseukon District Court, 2018-2019</i>	85

Tabel/Table	2. 29	Keadaan Perkara Perdata Yang Diterima dan Diselesaikan Menurut Jenis Perkara Oleh Pengadilan Negeri Lhoksukon, 2018-2019 <i>State Civil Cases Received and Completed by Type of Case By North Aceh District Court, 2018-2019</i>	86
Tabel/Table	2. 30	Jumlah Tindak Pidana Menurut Kepolisian Sektor di Kabupaten Aceh Utara, 2019 <i>Number of Reported Criminal Cases by Subdistrict Police Office in Aceh Utara Regency, 2019</i>	87
Tabel/Table	2. 31	Persentase Penyelesaian Tindak Pidana Menurut Kepolisian Resort di Kabupaten Aceh Utara, 2019 <i>Percentage of Crime Clearance Rate by District Police Office in Aceh Utara Regency, 2019</i>	88
BAB III		PENDUDUK DAN KETENAGAKERJAAN <i>POPULATION AND EMPLOYMENT</i>	
Tabel/Table	3. 1.1	Penduduk, Laju Pertumbuhan Penduduk, Distribusi Persentase Penduduk Kepadatan Penduduk, Rasio Jenis Kelamin Penduduk Menurut Kecamatan di Kabupaten Aceh Utara, 2010 dan 2020 <i>Population, Population Growth Rate, Percentage Distribution of Population, Population Density, and Population Sex Ratio by Subdistrict in Aceh Utara Regency, 2010 and 2020</i>	91
Tabel/Table	3. 2.1	Jumlah Penduduk Berumur 15 Tahun Keatas Menurut Jenis Kegiatan Selama Seminggu yang Lalu dan Jenis Kelamin di Kabupaten Aceh Utara, 2020 <i>Population Aged 15 Years and Over by Type of Activity During The Previous Week and Sex in Aceh Utara Regency, 2020</i>	92
Tabel/Table	3. 2.2	Jumlah Penduduk Berumur 15 Tahun Ke Atas Menurut Pendidikan Tertinggi yang Ditamatkan dan Jenis Kegiatan Selama Seminggu yang Lalu di Kabupaten Aceh Utara, 2020 <i>Population Aged 15 Years and Over by Educational Attainment and Type of Activity During The Previous Week in Aceh Utara Regency, 2020</i>	93
Tabel/Table	3. 3	Jumlah Pencari Kerja Belum Ditempatkan oleh Dinas Tenaga Kerja Menurut Pendidikan dan Jenis Kelamin, 2019 <i>Number of Undeployed Job Seekers by Education and Sex, 2019</i>	96
Tabel/Table	3. 4	Jumlah Tenaga Kerja pada Perusahaan Industri Besar di Lhokseumawe Menurut Kewarganegaraan dan Jenis Kelamin, 2019 <i>Number of Man Powers at Large Establishment in Lhokseumawe by Citizenship and Sex, 2019</i>	97
Tabel/Table	3. 5	Jumlah Pencari Kerja Terdaftar pada Dinas Tenaga Kerja Menurut Jenis Kelamin, 2019 <i>Number of Registered Job Seeker by Sex, 2019</i>	98
Tabel/Table	3. 6	Jumlah Perusahaan dan Tenaga Kerja Menurut Sektor Usaha, 2019 <i>Number of Establishments and Man Power by Industry, 2019</i>	99
Tabel/Table	3. 7	Jumlah Pencari Kerja Terdaftar pada Dinas Tenaga Kerja Menurut Pendidikan dan Jenis Kelamin, 2019 <i>Number of Registered Job Seeker by Education and Sex, 2019</i>	100
Tabel/Table	3. 8	Jumlah Pengurusan Akte Kelahiran Menurut Bulan, 2015-2019 <i>Number of Registration Birth Issues by Month, 2015-2019</i>	101

## DAFTAR TABEL/LIST OF TABLES

---

Tabel/Table	3. 9	Target dan Realisasi Pengeluaran Kartu Tanda Penduduk Dalam Kabupaten Aceh Utara, 2019 <i>Target and Realization of Publication of Idin North Aceh Regency, 2019</i>	102
BAB IV		SOSIAL DAN KESEJAHTERAAN RAKYAT <i>SOCIAL AND WELFARE</i>	
Tabel/Table	4. 1.1	Jumlah Sekolah, Guru, dan Murid Taman Kanak-Kanak (TK) di Bawah Kementerian Pendidikan dan Kebudayaan Menurut Kecamatan di Kabupaten Aceh Utara, 2019/2020 dan 2020/2021 <i>Number of Schools, Teachers, and Pupils in Kindergarten Under The Ministry of Education and Culture by Subdistrict in Aceh Utara Regency, 2019/2020 and 2020/2021</i>	105
Tabel/Table	4. 1.2	Jumlah Sekolah, Guru, dan Murid Raudatul Athfal (RA) di Bawah Kementerian Agama Menurut Kecamatan di Kabupaten Aceh Utara, 2018/2019 dan 2019/2020 <i>Number of Schools, Teachers, and Pupils in Raudatul Athfal (RA) Under The Ministry of Religious Affairs by Subdistrict in Aceh Utara Regency, 2018/2019 and 2019/2020</i>	107
Tabel/Table	4. 1.3	Jumlah Sekolah, Guru, dan Murid Sekolah Dasar (SD) di Bawah Kementerian Pendidikan dan Kebudayaan Menurut Kecamatan di Kabupaten Aceh Utara, 2019/2020 dan 2020/2021 <i>Number of Schools, Teachers, and Pupils in Primary Schools Under The Ministry of Education and Culture by Subdistrict in Aceh Utara Regency, 2019/2020 and 2020/2021</i>	108
Tabel/Table	4. 1.4	Jumlah Sekolah, Guru, dan Murid Madrasah Ibtidaiyah (MI) di Bawah Kementerian Agama Menurut Kecamatan di Kabupaten Aceh Utara, 2018/2019 dan 2019/2020 <i>Number of Schools, Teachers, and Pupils in Madrasah Ibtidaiyah (MI) Under The Ministry of Religious Affairs by Subdistrict in Aceh Utara Regency, 2018/2019 and 2019/2020</i>	110
Tabel/Table	4. 1.5	Jumlah Sekolah, Guru, dan Murid Sekolah Menengah Pertama (SMP) di Bawah Kementerian Pendidikan dan Kebudayaan Menurut Kecamatan di Kabupaten Aceh Utara, 2019/2020 dan 2020/2021 <i>Number of Schools, Teachers, and Pupils in Junior High Schools Under The Ministry of Education and Culture by Subdistrict in Aceh Utara Regency, 2019/2020 and 2020/2021</i>	112
Tabel/Table	4. 1.6	Jumlah Sekolah, Guru, dan Murid Madrasah Tsanawiyah (MTs) di Bawah Kementerian Agama Menurut Kecamatan di Kabupaten Aceh Utara, 2018/2019 dan 2019/2020 <i>Number of Schools, Teachers, and Pupils in Madrasah Tsanawiyah (MTs) Under The Ministry of Religious Affairs by Subdistrict in Aceh Utara Regency, 2018/2019 and 2019/2020</i>	114
Tabel/Table	4. 1.7	Jumlah Sekolah, Guru, dan Murid Sekolah Menengah Atas (SMA) di Bawah Kementerian Pendidikan dan Kebudayaan Menurut Kecamatan di Kabupaten Aceh Utara, 2019/2020 dan 2020/2021 <i>Number of Schools, Teachers, and Pupils in Senior High Schools Under The Ministry of Education and Culture by Subdistrict in Aceh Utara Regency, 2019/2020 and 2020/2021</i>	116
Tabel/Table	4. 1.8	Jumlah Sekolah, Guru, dan Murid Sekolah Menengah Kejuruan (SMK) di Bawah Kementerian Pendidikan dan Kebudayaan Menurut Kecamatan di Kabupaten Aceh Utara, 2019/2020 dan 2020/2021 <i>Number of Schools, Teachers, and Pupils in Vocational High Schools Under The Ministry of Education and Culture by Subdistrict in Aceh Utara Regency, 2019/2020 and 2020/2021</i>	118



Tabel/Table	4. 1.9	Jumlah Sekolah, Guru, dan Murid Madrasah Aliyah (MA) di Bawah Kementerian Agama Menurut Kecamatan di Kabupaten Aceh Utara, 2018/2019 dan 2019/2020 <i>Number of Schools, Teachers, and Pupils in Madrasah Aliyah (MA) Under The Ministry of Religious Affairs by Subdistrict in Aceh Utara Regency, 2018/2019 and 2019/2020</i>	120
Tabel/Table	4. 1.10	Jumlah Desa/Kelurahan yang Memiliki Fasilitas Sekolah Menurut Kecamatan dan Tingkat Pendidikan di Kabupaten Aceh Utara, 2018-2020 <i>Number of Villages Having Educational Facilities by Subdistrict and Educational Level in Aceh Utara Regency, 2018-2020</i>	122
Tabel/Table	4. 1.11	Angka Partisipasi Murni (APM) dan Angka Partisipasi Kasar (APK) Menurut Jenjang Pendidikan 2019 dan 2020 di Kabupaten Aceh Utara <i>Net Participation Rates and Gross Participation Rates by Educational Level, 2019 and 2020 in North Aceh Regency</i>	124
Tabel/Table	4. 1.12	Persentase Penduduk Berumur 15 Tahun Ke Atas yang Melek Huruf Menurut Kelompok Umur di Kabupaten Aceh Utara, 2019 dan 2020 <i>Percentage of Population Aged 15 Years and Over Who Are Literate According to Age Groups 2019 and 2020 in North Aceh Regency</i>	125
Tabel/Table	4. 1.13	Jumlah Lulusan Universitas Malikussaleh, 2018 <i>Number of Graduate of Malikussaleh University, 2018</i>	126
Tabel/Table	4. 1.14	Jumlah Mahasiswa Baru Universitas Malikussaleh, 2018 <i>Number of New Student of Malikussaleh University, 2018</i>	127
Tabel/Table	4. 1.15	Jumlah Tenaga Pengajar (Dosen) Tetap Universitas Malikussaleh, 2018 <i>Number of Instructur of Malikussaleh University, 2018</i>	128
Tabel/Table	4. 1.16	Jumlah Mahasiswa Aktif Universitas Malikussaleh, 2018 <i>Number of Student of Malikussaleh University, 2018</i>	129
Tabel/Table	4. 2.1	Jumlah Desa/Kelurahan Yang Memiliki Sarana Kesehatan Menurut Kecamatan di Kabupaten Aceh Utara, 2018 - 2020 <i>Number of Villages Having Health Facilities by Subdistrict in Aceh Utara Regency, 2018 - 2020</i>	130
Tabel/Table	4. 2.4	Jumlah Rumah Sakit Umum, Rumah Sakit Khusus, Rumah Sakit/Rumah Bersalin, Puskesmas, Klinik/Balai Kesehatan, Posyandu, dan Polindes Menurut Kecamatan di Kabupaten Aceh Utara, 2018 dan 2019 <i>Number of General Hospital, Special Hospital, Maternity Hospital and Public Health Center, Medical Clinic, Integrated Service Post, Village maternity Cottage by Subdistrict in Aceh Utara Regency, 2018 and 2019</i>	131
Tabel/Table	4. 2.5	Jumlah Remaja Usia 15-24 Tahun yang Mendapat Penyuluhan Tentang Kesehatan Reproduksi (Kespro), HIV/AIDS, dan Keluarga Berencana (KB) Menurut Kecamatan di Kabupaten Aceh Utara, 2019 <i>Number of Young People Aged 15 - 24 Who Had Counselling on Reproductive Health, HIV/AIDS, and Family Planning by Subdistrict in Aceh Utara Regency, 2019</i>	132
Tabel/Table	4. 2.6	Jumlah Klinik Keluarga Berencana (KKB) dan Pos Pelayanan Keluarga Berencana Desa (PPKBD) Menurut Kecamatan di Kabupaten Aceh Utara, 2019 <i>Number of Family Planning Clinics and Village Family Planning Service Units by Subdistrict in Aceh Utara Regency, 2019</i>	133

## DAFTAR TABEL/LIST OF TABLES

---

Tabel/Table	4. 2.7	Jumlah Pasangan Usia Subur dan Peserta KB Aktif Menurut Kecamatan di Kabupaten Aceh Utara, 2019 <i>Number of Eligible Couples and Family Planning Participants by Subdistrict in Aceh Utara Regency, 2019</i>	134
Tabel/Table	4. 2.8	Jumlah Peserta KB Menurut Alat Kontrasepsi Menurut Kecamatan, 2019 <i>Number of Family Planning Participants by Contracepcy Methode and Sub Distric, 2019</i>	136
Tabel/Table	4. 2.9	Jumlah Tenaga Medis Menurut Jenis Kegiatan dan Status Pada Rumah Sakit Umum Daerah Cut Meutia, 2019 <i>Number of Medical Servants by Kind of Activity and Status at General Hospital Cut Meutia</i>	138
Tabel/Table	4. 2.10	Kegiatan Rawat Inap Pada Rumah Sakit Umum Daerah Cut Meutia, 2019 <i>Actvity of Hospitalizing at General Hospital Cut Meutia, 2019</i>	142
Tabel/Table	4. 2.11	Aktivitas Hari Buka Poliklinik-poliklinik Pada Rumah Sakit Umum Daerah Cut Meutia, 2019 <i>Activities of Polyclinics at General Hospital Cut Meutia, 2019</i>	143
Tabel/Table	4. 2.12	Kegiatan Kebidanan Pada Rumah Sakit Umum Daerah Cut Meutia, 2019 <i>Percentage of Crime Clearance Rate by District Pollice Office in Aceh Utara Regency, 2019</i>	144
Tabel/Table	4. 2.13	Kegiatan Kebidanan dan Perinatalogi Pada Rumah Sakit Umum Cut Meutia, 2019 <i>Actvity of Perinatology, 2019</i>	145
Tabel/Table	4. 2.14	Kegiatan Pembedahan Pada Rumah Sakit Umum Cut Meutia, 2019 <i>Laboratorium of Activity Check Up at Cut Meutia General Hospital, 2019</i>	146
Tabel/Table	4. 3.1	Jumlah Pemeluk Masing-masing Agama Menurut Kecamatan, 2019 <i>Number of Each Religious Followers by Sub Distric, 2019</i>	147
Tabel/Table	4. 3.2	Jumlah Rumah Ibadah Menurut Kecamatan, 2019 <i>Number of Worship Places by Sub Distric, 2019</i>	148
Tabel/Table	4. 3.3	Jumlah Desa/Kelurahan yang Mengalami Bencana Alam Menurut Kecamatan di Kabupaten Aceh Utara, 2018 - 2020 <i>Number of Villages that Had Natural Disaster by Subdistrict in Aceh Utara Regency, 2018 - 2020</i>	149
Tabel/Table	4. 3.4	Jumlah Peristiwa Nikah dan Rujuk, 2019 <i>Number of Marriages and Reconciliations, 2019</i>	150
Tabel/Table	4. 3.5	Jumlah Jamaah Haji Menurut Kecamatan, 2019 <i>Number of Moslems Pilgrims by Sub Distric, 2019</i>	153
Tabel/Table	4. 3.6	Jumlah Tanah Waqaf Menurut Kecamatan, 2019 <i>Number of Waqaf Lands by Sub Distric, 2019</i>	154
Tabel/Table	4. 3.7	Jumlah Fungsiaris Agama Islam Menurut Kecamatan, 2019 <i>Number of Islamic Functionarist by Sub Distric, 2019</i>	155
Tabel/Table	4. 3.8	Jumlah Pondok Pesantren Menurut Kecamatan, 2019 <i>Number of Moslem Boarding School, 2019</i>	156
Tabel/Table	4. 3.9	Jumlah Pondok Pesantren dan Santri Menurut Kecamatan, 2019 <i>Number of Moslem Boarding School and Student by Sub District, 2019</i>	157

Tabel/Table	4. 3.10	Jumlah Santri Pondok Pesantren yang Melaksanakan Jalur Sekolah/Tradisional dan Salafiah Menurut Kecamatan, 2019 <i>Number of Student at Moslem Boarding School Traditional and Salafiah Methode by Sub Distric, 2019</i>	158
Tabel/Table	4. 3.11	Jumlah Ustadz Pondok Pesantren yang Melaksanakan Jalur Sekolah/Tradisional dan Salafiah Menurut Kecamatan, 2019 <i>Number of Teacher at Moslem Boarding School Traditional and Salafiah Methode by Sub Distric, 2019</i>	159
Tabel/Table	4. 3.12	Banyaknya Sekolah Agama Negeri/Swasta Menurut Jenjang Pendidikan dan Kecamatan, 2019 <i>Number of State and Private Islamic School by Education Level and Sub Distric, 2019</i>	160
Tabel/Table	4. 3.13	Jumlah Madrasah Ibtidaiyah Negeri dan Swasta Menurut Kecamatan, 2019 <i>Number of State and Private Islamic Elementary Schools by Sub Distric, 2019</i>	161
Tabel/Table	4. 3.14	Jumlah Murid Madrasah Ibtidaiyah Negeri Menurut Kecamatan, 2019 <i>Number of Elementary School's Teachers by Sub Distric, 2019</i>	162
Tabel/Table	4. 3.15	Jumlah Murid Madrasah Ibtidaiyah Swasta Menurut Kecamatan, 2019 <i>Number of Student of Private Islamic Elementary School by Sub Distric, 2019</i>	163
Tabel/Table	4. 3.16	Jumlah Lulusan Madrasah Ibtidaiyah, 2019 <i>Number of Islamic Elementary School Graduates, 2019</i>	164
Tabel/Table	4. 3.17	Rata-rata Jumlah Siswa Pada Setiap Madrasah Ibtidaiyah Menurut Kecamatan, 2019 <i>Number of Islamic Elementary School Graduates, 2019</i>	165
Tabel/Table	4. 3.18	Rata-rata Jumlah Siswa per Kelas Pada Setiap Madrasah Ibtidaiyah Menurut Kecamatan, 2019 <i>Avarage Number of Student per Classroom at Each Islamic Elementary School by Sub Distric, 2019</i>	166
Tabel/Table	4. 3.19	Jumlah Madrasah Tsanawiyah Negeri dan Swasta Menurut Kecamatan, 2019 <i>Number of State and Private Islamic Junior High School by Sub Distric, 2019</i>	167
Tabel/Table	4. 3.20	Jumlah Murid Madrasah Tsanawiyah Negeri Menurut Kecamatan, 2019 <i>Number of Student at State Islamic Junior High School by Sub Distric, 2019</i>	168
Tabel/Table	4. 3.21	Jumlah Murid Madrasah Tsanawiyah Swasta Menurut Kecamatan, 2019 <i>Number of Student at Private Islamic Junior High School by Sub Distric, 2019</i>	169
Tabel/Table	4. 3.22	Jumlah Lulusan Madrasah Tsanawiyah Menurut Kecamatan, 2019 <i>Number of Graduates at Islamic Junior High School by Sub Distric, 2019</i>	170
Tabel/Table	4. 3.23	Jumlah Madrasah Aliyah Negeri dan Swasta Menurut Kecamatan, 2019 <i>Number of State and Private Islamic High School by Sub Distric, 2019</i>	171
Tabel/Table	4. 3.24	Jumlah Murid Madrasah Aliyah Negeri Menurut Kecamatan, 2019 <i>Number of Students at State Islamic High School by Sub Distric, 2019</i>	172
Tabel/Table	4. 3.25	Jumlah Murid Madrasah Aliyah Swasta Menurut Kecamatan, 2019 <i>Number of Students at Private Islamic High School by Sub Distric, 2019</i>	173
Tabel/Table	4. 3.26	Banyaknya Sarana Pendidikan Agama Non Formal Menurut Kecamatan, 2019 <i>Number of Non Formal Islamic Education Facilities by Sub Distric, 2019</i>	174

## DAFTAR TABEL/LIST OF TABLES

---

Tabel/Table	4. 3.27	Jumlah Guru Pendidikan Agama, 2019 <i>Number of Teacher at Islamic School, 2019</i>	175
Tabel/Table	4. 3.28	Banyaknya Lembaga Non-Profit Yang Terdaftar Dalam Kabupaten Aceh Utara, 2016-2019 <i>Number of Non-Profit Registered in North Aceh Regency, 2016-2019</i>	176
Tabel/Table	4. 4.1	Garis Kemiskinan, Jumlah dan Persentase Penduduk Miskin di Kabupaten Aceh Utara, 2013-2020 <i>Poverty Line, Number and Percentage of Poor People in North Aceh Regency, 2013-2020</i>	177
Tabel/Table	4. 4.2	Indeks Kedalaman Kemiskinan dan Indeks Keparahan Kemiskinan di Kabupaten Aceh Utara, 2013-2020 <i>Poverty Gap Index and Poverty Severity Index in North Aceh Regency, 2013-2020</i>	178
BAB V		<b>PERTANIAN, KEHUTANAN, PETERNAKAN DAN PERIKANAN</b> <b>AGRICULTURE, FORESTRY, LIVESTOCK AND FISHERY</b>	
Tabel/Table	5. 1.1	Luas Panen Tanaman Sayuran Menurut Kecamatan dan Jenis Tanaman di Kabupaten Aceh Utara, 2019 dan 2020 <i>Harvested Area of Vegetables by Subdistrict and Kind of Plant in Aceh Utara Regency, 2019 and 2020</i>	181
Tabel/Table	5. 1.2	Produksi Tanaman Sayuran Menurut Kecamatan dan Jenis Tanaman di Kabupaten Aceh Utara, 2019 dan 2020 <i>Production of Vegetables by Subdistrict and Kind of Plant in Aceh Utara Regency, 2019 and 2020</i>	184
Tabel/Table	5. 1.3	<b>Luas Panen Tanaman Sayuran dan Buah–Buahan Semusim Menurut Jenis Tanaman, 2019 dan 2020</b> <i>Harvested Area of Seasonal Vegetables and Fruits by Kind of Plant, 2019 and 2020</i>	187
Tabel/Table	5. 1.4	<b>Produksi Tanaman Sayuran dan Buah–Buahan Semusim Menurut Jenis Tanaman, 2019 dan 2020</b> <i>Production of Seasonal Vegetables and Fruits by Kind of Plant, 2019 and 2020</i>	188
Tabel/Table	5. 1.5	Luas Panen Tanaman Biofarmaka Menurut Kecamatan dan Jenis Tanaman di Kabupaten Aceh Utara, 2019 dan 2020 <i>Harvested Area of Medicinal Plants by Subdistrict and Kind of Plant in Aceh Utara Regency, 2019 and 2020</i>	189
Tabel/Table	5. 1.6	Produksi Tanaman Biofarmaka Menurut Kecamatan dan Jenis Tanaman di Kabupaten Aceh Utara, 2019 dan 2020 <i>Production of Medicinal Plants by Subdistrict and Kind of Plant in Aceh Utara Regency, 2019 and 2020</i>	191
Tabel/Table	5. 1.7	Luas Panen Tanaman Biofarmaka Menurut Jenis Tanaman, 2019 dan 2020 <i>Harvested Area of Medicinal Plants by Kind of Plant, 2019 and 2020</i>	193
Tabel/Table	5. 1.8	Produksi Tanaman Biofarmaka Menurut Jenis Tanaman, 2019 dan 2020 <i>Production of Medicinal Plants by Kind of Plant, 2019 and 2020</i>	194

Tabel/Table	5. 1.9	Luas Panen Tanaman Hias Menurut Kecamatan dan Jenis Tanaman di Kabupaten Aceh Utara, 2019 dan 2020 <i>Harvested Area of Ornamental Plants by Subdistrict and Kind of Plant in Aceh Utara Regency, 2019 and 2020</i>	196
Tabel/Table	5. 1.10	Produksi Tanaman Hias Menurut Kecamatan dan Jenis Tanaman di Kabupaten Aceh Utara, 2019 dan 2020 <i>Production of Ornamental Plants by Subdistrict and Kind of Plant in Aceh Utara Regency, 2019 and 2020</i>	198
Tabel/Table	5. 1.11	Luas Panen Tanaman Hias Menurut Jenis Tanaman di Kabupaten Aceh Utara (m2), 2019 dan 2020 <i>Harvested Area of Ornamental Plants by Kind of Plant in North Aceh Regency (m2), 2019 and 2020</i>	201
Tabel/Table	5. 1.12	Produksi Tanaman Hias Menurut Jenis Tanaman di Kabupaten Aceh Utara, 2019 dan 2020 <i>Production of Ornamental Plants by Kind of Plant in North Aceh Regency, 2019 and 2020</i>	202
Tabel/Table	5. 1.13	Produksi Buah-buahan Menurut Jenis Tanaman Menurut Kecamatan di Kabupaten Aceh Utara, 2019 dan 2020 <i>Production of Fruits by Kind of Plant by Subdistrict in Aceh Utara Regency, 2019 and 2020</i>	203
Tabel/Table	5. 1.14	<b>Produksi Buah-Buahan dan Sayuran Tahunan Menurut Jenis Tanaman di Kabupaten Aceh Utara, 2019 dan 2020</b> <i>Production of Annual Fruits and Vegetables by Kind of Plant in North Aceh Regency, 2019 and 2020</i>	206
Tabel/Table	5. 2.1	Luas Areal Tanaman Perkebunan Menurut Kecamatan dan Jenis Tanaman di Kabupaten Aceh Utara (ribu ha), 2018 dan 2019 <i>Planted Area of Estate Crops by Subdistrict and Type of Crops in Aceh Utara Regency (thousand ha) (thousand ha), 2018 and 2019</i>	207
Tabel/Table	5. 2.2	Produksi Perkebunan Menurut Kecamatan dan Jenis Tanaman di Kabupaten Aceh Utara (ribu ton), 2018 dan 2019 <i>Production of Estates by Subdistrict and Type of Crops in Aceh Utara Regency (thousand tons), 2018 and 2019</i>	209
Tabel/Table	5. 3.1	Luas Lahan Sawah dan Bukan Sawah Menurut Kecamatan, 2018 <i>Rice and Non-Rice Field Area by Sub District, 2018</i>	211
Tabel/Table	5. 3.2	Luas Baku Sawah yang Diairi dengan Sistem Irigasi Menurut Kecamatan (Ha), 2018 <i>Rice Field Area Irrigated by Irrigation System by Sub District (Ha), 2018</i>	212
Tabel/Table	5. 3.3	Luas Sawah yang Ditanami Padi Satu, Dua dan Tiga Kali Setahun (Ha), 2018 <i>Number of Fish Market and Merchant of Fish In District of North Aceh, 2018</i>	213
Tabel/Table	5. 3.4	Luas Lahan Kering Menurut Penggunaan (Ha), 2018 <i>Dried Field Area by Utilization (Ha), 2018</i>	214
Tabel/Table	5. 3.5	Luas Lahan Lainnya Menurut Penggunaan (Ha), 2018 <i>Other Kind of Field Area by Utilization (Ha), 2018</i>	216
Tabel/Table	5. 3.6	Luas Tanam, Luas Panen, Produktivitas dan Produksi Intensifikasi Padi Menurut Kecamatan, 2018 <i>Plantation Area, Harvesting Area, Productivity, and Production of Paddy by Sub District, 2018</i>	217

## DAFTAR TABEL/LIST OF TABLES

---

Tabel/Table	5. 3.7	Luas Tanam, Luas Panen, Produktivitas dan Produksi Kedelai Menurut Kecamatan, 2018 <i>Plantation Area, Harvesting Area, Productivity, and Production of Soybeans by Sub Distric, 2018</i>	218
Tabel/Table	5. 3.8	Luas Tanam, Luas Panen, Produktivitas dan Produksi Jagung Menurut Kecamatan, 2018 <i>Plantation Area, Harvesting Area, Productivity, and Production of Corns by Sub Distric, 2018</i>	219
Tabel/Table	5. 3.9	Luas Tanam, Luas Panen, Produktivitas dan Produksi Kacang Tanah Menurut Kecamatan, 2018 <i>Plantation Area, Harvesting Area, Productivity, and Production of Peanuts by Sub Distric, 2018</i>	220
Tabel/Table	5. 3.10	Luas Tanam, Luas Panen, Produktivitas dan Produksi Kacang Hijau Menurut Kecamatan, 2018 <i>Plantation Area, Harvesting Area, Productivity, and Production of Green Peanut by Sub Distric, 2018</i>	221
Tabel/Table	5. 3.11	Luas Tanam, Luas Panen, Produktivitas dan Produksi Ubi Kayu Menurut Kecamatan, 2018 <i>Plantation Area, Harvesting Area, Productivity, and Production ofCassava by Sub Distric, 2018</i>	222
Tabel/Table	5. 3.12	Luas Tanam, Luas Panen, Produktivitas dan Produksi Ubi Jalar Menurut Kecamatan, 2018 <i>Plantation Area, Harvesting Area, Productivity, and Production of Sweet Potatoes by Sub Distric, 2018</i>	223
Tabel/Table	5. 3.13	Realisasi Penggunaan Pestisida Untuk Tanaman Padi Menurut Kecamatan, 2018 <i>Realisation of Pesticide for Paddy by Sub Distric, 2018</i>	224
Tabel/Table	5. 3.14	Jumlah Alat Pertanian Menurut Jenis, 2018 <i>Number of Agricultural Tools by Kinds, 2018</i>	225
Tabel/Table	5. 4.1	Ternak Keluar Unggas Antar Provinsi Menurut Kecamatan (Ekor/Tail), 2018 <i>Poultry Livestock Out Between Province By Sub Districts, 2018</i>	226
Tabel/Table	5. 4.2	Jumlah Petugas Peternakan Menurut Kecamatan, 2018 <i>Number of Animal Husbandry Officials by Sub District, 2018</i>	227
Tabel/Table	5. 4.3	Populasi Ternak Besar Sapi Menurut Kecamatan, 2018 <i>Livestock Population of Cow by Sub Distric, 2018</i>	228
Tabel/Table	5. 4.4	Populasi Ternak Besar Kerbau Menurut Kecamatan, 2018 <i>Livestock Population of Buffalo by Sub Distric, 2018</i>	229
Tabel/Table	5. 4.5	Populasi Ternak Kecil Kambing Menurut Kecamatan, 2018 <i>Small Livestock Population of Goat by Sub Distric, 2018</i>	230
Tabel/Table	5. 4.6	Populasi Ternak Kecil Domba Menurut Kecamatan, 2018 <i>Small Livestock Population of Sheep by Sub Distric, 2018</i>	231
Tabel/Table	5. 4.7	Populasi Ternak Unggas Menurut Kecamatan, 2018 <i>Poultry Population by Sub Distric, 2018</i>	232
Tabel/Table	5. 4.8	Pemotongan Ternak Besar Sapi Menurut Kecamatan, 2018 <i>Slaughtered Livestock of Cow by Sub Distric, 2018</i>	233

Tabel/Table	5. 4.9	Pemotongan Ternak Besar Kerbau Menurut Kecamatan, 2018 <i>Slaughtered Livestock of Buffalo by Sub District, 2018</i>	234
Tabel/Table	5. 4.10	Pemotongan Ternak Kecil Kambing Menurut Kecamatan, 2018 <i>Slaughtered Small Livestock of Goat by Sub District, 2018</i>	235
Tabel/Table	5. 4.11	Pemotongan Ternak Kecil Domba Menurut Kecamatan, 2018 <i>Slaughtered Small Livestock of Sheep by Sub District, 2018</i>	236
Tabel/Table	5. 4.12	Pemotongan Ternak Unggas Menurut Kecamatan, 2018 <i>Poultry Slaughtered by Sub District, 2018</i>	237
Tabel/Table	5. 4.13	Produksi Telur Ternak Unggas Menurut Kecamatan, 2018 <i>Egg Production by Kind of Poultry by Sub District, 2018</i>	238
Tabel/Table	5. 4.14	Jumlah Produksi Daging dan Komsumsi Ternak Besar Menurut Kecamatan (Kg), 2018 <i>The amount of meat production and consumption of small livestock By District, 2018</i>	239
Tabel/Table	5. 4.15	Jumlah Produksi Daging Unggas Menurut Kecamatan (Kg), 2018 <i>The Amount of Poultry Meat Production By District, 2018</i>	240
Tabel/Table	5. 4.16	Ternak Masuk Kerbau/Bufalo dan Sapi/Cow Antar Kabupaten Menurut Kecamatan (Ekor/Tail), 2018 <i>Livestock Entry Buffalo and Cow Between Districts By Districts, 2018</i>	241
Tabel/Table	5. 4.17	Ternak Masuk Unggas Antar Kabupaten Menurut Kecamatan (Ekor/Tail), 2018 <i>Poultry Livestock Entry Between Districts By Sub Districts, 2018</i>	242
Tabel/Table	5. 4.18	Ternak Masuk Kerbau/Bufalo dan Sapi/Cow Antar Provinsi Menurut Kecamatan (Ekor/Tail), 2018 <i>Livestock Entry Buffalo and Cow Inter-Provincial By Districts, 2018</i>	243
Tabel/Table	5. 4.19	Ternak Masuk Kambing dan Domba Antar Kabupaten Menurut Kecamatan (Ekor/Tail), 2018 <i>Livestock Entry Goat and Sheep Between Districts By Districts, 2018</i>	244
Tabel/Table	5. 4.20	Ternak Masuk Unggas Antar Provinsi Menurut Kecamatan (Ekor/Tail), 2018 <i>Livestock Entry of Poultry Between Provinces By Districts, 2018</i>	245
Tabel/Table	5. 4.21	Ternak Keluar Kerbau/Bufalo dan Sapi/Cow Antar Kabupaten Menurut Kecamatan (Ekor/Tail), 2018 <i>Livestock Out Buffalo and Cow Between Districts By Districts, 2018</i>	246
Tabel/Table	5. 4.22	Ternak keluar Kambing dan Domba Antar Kabupaten Menurut Kecamatan (Ekor/Tail), 2018 <i>Livestock Out Goat and Sheep Between Districts By Districts, 2018</i>	247
Tabel/Table	5. 4.23	Ternak Keluar Unggas Antar Kabupaten Menurut Kecamatan (Ekor/Tail), 2018 <i>Poultry Livestock Out Between Districts By Districts, 2018</i>	248
Tabel/Table	5. 4.24	Ternak Keluar Kerbau/Bufalo dan Sapi/Cow Antar Provinsi Menurut Kecamatan(Ekor/Tail), 2018 <i>Livestock Out of Buffalo and Cow Between Provinces By Districts, 2018</i>	249
Tabel/Table	5. 4.25	Jumlah Konsumsi Daging Unggas Menurut Kecamatan (Kg), 2018 <i>The Amount of Consumption of Poultry Meat By District, 2018</i>	250
Tabel/Table	5. 5.1	Produksi dan Nilai Produksi Ikan Hasil Perikanan Laut Menurut Kecamatan, 2018 <i>Sea Fish Production and Value by Sub District, 2018</i>	251

## DAFTAR TABEL/LIST OF TABLES

---

Table/Table	5. 5.2	Produksi dan Nilai Produksi Ikan Hasil Perikanan Laut Menurut Jenis Ikan, 2018 <i>Sea Fish Production and Value by Type of Fish, 2018</i>	252
Table/Table	5. 5.3	Produksi dan Nilai Produksi Binatang Berkulit Keras Hasil Perikanan Laut Menurut Kecamatan, 2018 <i>Sea Fish Production and Value by Sub Distric, 2018</i>	257
Table/Table	5. 5.4	Produksi dan Nilai Produksi Binatang Berkulit Keras Hasil Perikanan Laut Menurut Jenis Hewan, 2018 <i>Sea Fish Production and Value by Type of Animal, 2018</i>	258
Table/Table	5. 5.5	Luas Tambak Menurut Teknologi Budidaya, 2018 <i>Areal of Earthen Dam by Cultivation Technology, 2018</i>	259
Table/Table	5. 5.6	Produksi Tambak Menurut Teknologi Budidaya, 2018 <i>Production of Earthen Dam by Cultivation Technology, 2018</i>	260
Table/Table	5. 5.7	Jumlah Petani Tambak Menurut Kategori, 2018 <i>Number of Earthen Dam Farmer by Category, 2018</i>	261
Table/Table	5. 5.8	Luas Kolam, Jumlah Produksi dan Jumlah Petani Budidaya Kolam Air Tenang Menurut Kecamatan, 2018 <i>Area of Earthen Dams, Productions, and Number of Farmers Fishpond Cultivation by Sub Distric, 2018</i>	262
Table/Table	5. 5.9	Jumlah RTP/Perusahaan Perikanan Laut Menurut Kategori Besarnya Usaha, 2018 <i>Number of RTP / Company Marine Fisheries by Size of the Business Category, 2018</i>	263
Table/Table	5. 5.10	Jumlah Nelayan Tangkap Perikanan Laut Menurut Kecamatan, 2018 <i>Number of Marine Fishermen by District, 2018</i>	265
Table/Table	5. 5.11	Jumlah Perahu/Kapal Perikanan Laut Menurut Kategori Perahu/Kapal, 2018 <i>Number of Boat Marine Fisheries by Boat/Ship Category, 2018</i>	266
Table/Table	5. 5.12	Jumlah Unit Penangkap Perikanan Laut Menurut Jenis Alat Penangkap, 2018 <i>Number of Marine Fishing Equipment Units by Fishing Equipment Type, 2018</i>	268
Table/Table	5. 5.13	Produksi Perikanan Laut Menurut Jenis Binatang Lunak Dalam Kabupaten Aceh Utara, 2018 <i>Marine Fisheries Production By Type Soft Animals In Distric of North Aceh 2018</i>	277
Table/Table	5. 5.14	Jumlah Produksi Per Jenis Komoditas Air Tawar Yang Dibudidayakan Dalam Kabupaten Aceh Utara, 2018 <i>Number of Production by Kinds of Cultivated Comodity Fresh Water In District Of North Aceh, 2018</i>	278
Table/Table	5. 5.15	Jumlah Produksi Per Jenis Komoditas Air Payau Yang Dibudidayakan Dalam Kabupaten Aceh Utara, 2018 <i>Number of Production by Kinds of Cultivated Comodity Brackish Water In District Of North Aceh, 2018</i>	280
Table/Table	5. 5.16	Jumlah Perahu/Kapal Menurut Kecamatan dan Jenis Kapal di Kabupaten Aceh Utara, 2018 <i>Number of Fishing Boats by Subdistrict and Type of Boat in Aceh Utara Regency, 2018</i>	282
Table/Table	5. 5.17	JUMLAH PASAR IKAN DAN PEDAGANG IKAN DALAM KABUPATEN ACEH UTARA, 2018 <i>Number of Fish Market and Merchant of Fish In District of North Aceh, 2018</i>	283



Tabel/Table	5. 5.18	JUMLAH PRODUKSI IKAN OLAHAN DAN PENGOLAH IKAN DALAM KABUPATEN ACEH UTARA 2018 <i>Number of Processing Fish and Processing Fish Farmer In District of North Aceh, 2018</i>	284
Tabel/Table	5. 5.19	JENIS USAHA GARAM RAKYAT DALAM KABUPATEN ACEH UTARA, 2018 <i>Type of Community Salt Business, 2018</i>	285
Tabel/Table	5. 5.20	Luas Kolam, Jumlah Produksi dan Jumlah Petani Budidaya Kolam mina padi Menurut Kecamatan, 2018 <i>Area of Earthen Dams, Productions, and Number of Farmers Fishpond Cultivation by Sub Distric, 2018</i>	286
Tabel/Table	5. 5.21	Luas Kolam, Jumlah Produksi dan Jumlah Petani Budidaya Kolam Air deras Menurut Kecamatan, 2018 <i>Area of Earthen Dams, Productions, and Number of Farmers Fishpond Cultivation by Sub Distric, 2018</i>	287
Tabel/Table	5. 5.22	JUMLAH NILAI PRODUKSI PER JENIS KOMODITAS AIR PAYAU YANG DIBUDIDAYAKAN DALAM KABUPATEN ACEH UTARA, 2018 <i>Number of Production value by Kinds of Cultivated Comodity Brackish Water In District Of North Aceh, 2018</i>	288
Tabel/Table	5. 5.23	JUMLAH SARANA PRASARANA PRODUKSI BUDIDAYA DALAM KABUPATEN ACEH UTARA, 2018 <i>Number of Shrimp Hathchery, Fish Seed Hall, Unit Fish Seeding People and Other Fasillities Fish Cultivated District of North Aceh 2018</i>	290
Tabel/Table	5. 5.24	NILAI PRODUKSI PERIKANAN LAUT MENURUT JENIS BINATANG LUNAK DALAM KABUPATEN ACEH UTARA, 2018 <i>Marine Fisheries Production Value By Type Soft Animals In District of North Aceh, 2018</i>	291
Tabel/Table	5. 5.25	KONDISI LINGKUNGAN HIDUP PESISIR DALAM KABUPATEN ACEH UTARA, 2018 <i>CONDITION OF COASTAL ENVIRONMENT IN NORTH ACEH DISTRIC ,2018</i>	292
Tabel/Table	5. 5.26	PRODUKSI PERIKANAN LAUT MENURUT JENIS IKAN DALAM KABUPATEN ACEH UTARA, 2018 <i>Marine Fisheries Production By Type of Fish In District of North Aceh ,2018</i>	293
BAB VI		INDUSTRI, PERTAMBANGAN DAN ENERGY <i>INDUSTRY, MINING AND ENERGY</i>	
Tabel/Table	6. 3	Jumlah Pelanggan dan Air yang Disalurkan Menurut Pelanggan di Kabupaten Aceh Utara, 2019 <i>Number of Customer and Distributed Clean Water by Type of Customers in Aceh Utara Regency, 2019</i>	303
Tabel/Table	6. 4	Realisasi Penerimaan dan Pemasaran Premium Pada Terminal BBM Pertamina Lhokseumawe Menurut Bulan, 2019 <i>Monthly Receipts and Marketing of Premium by Fuel Terminal Pertamina Lhokseumawe, 2019</i>	304
Tabel/Table	6. 5	Realisasi Penerimaan dan Pemasaran Bio Solar Pada Terminal BBM Pertamina Lhokseumawe Menurut Bulan, 2019 <i>Monthly Receipts and Marketing of Solar by Fuel Terminal Pertamina Lhokseumawe, 2019</i>	305

## DAFTAR TABEL/LIST OF TABLES

---

Tabel/Table	6. 6	Realisasi Penerimaan dan Pemasaran Pertamina Pada Terminal BBM Pertamina Lhokseumawe Menurut Bulan, 2019 <i>Monthly Receipts and Marketing of Pertamina by Fuel Terminal Pertamina Lhokseumawe, 2019</i>	306
Tabel/Table	6. 7	Realisasi Penerimaan dan Pemasaran Peralite Pada Terminal BBM Pertamina Lhokseumawe Menurut Bulan, 2019 <i>Monthly Receipts and Marketing of Peralite by Fuel Terminal Pertamina Lhokseumawe, 2019</i>	307
Tabel/Table	6. 8	Realisasi Penerimaan dan Pemasaran Px Turbo Pada Terminal BBM Pertamina Lhokseumawe Menurut Bulan, 2019 <i>Monthly Receipts and Marketing of Px Turbo by Fuel Terminal Pertamina Lhokseumawe, 2019</i>	308
Tabel/Table	6. 9	Produksi Bulanan Pupuk Urea, Ammonia dan adsorbent pimit PT Pupuk Iskandar Muda, 2019 <i>Monthly Production of Urea, Ammonia and adsorbent pimit of PT Pupuk Iskandar Muda, 2019</i>	309
Tabel/Table	6. 10	Penjualan Bulanan Pupuk Urea dan Ammonia PT Pupuk Iskandar Muda, 2019 <i>Monthly Sold of Urea and Ammonia of PT PIM, 2019</i>	310
Tabel/Table	6. 11	Jumlah Tenaga Kerja PT Pupuk Iskandar Muda (PIM), 2019 <i>Number of Labour of PT Pupuk Iskandar Muda (PIM), 2019</i>	311
Tabel/Table	6. 12	Jumlah Pengapalan Hasil Produksi PT PIM, 2019 <i>Number of Shipments of PT PIM, 2019</i>	312
BAB VIII		TRANSPORTASI DAN KOMUNIKASI <i>TRANSPORTATION AND COMMUNICATION</i>	
Tabel/Table	8. 1.1	Panjang Jalan Menurut Tingkat Kewenangan Pemerintahan di Kabupaten Aceh Utara (km), 2017-2019 <i>Length of Roads by Level of Government Authority in Aceh Utara Regency (km), 2017-2019</i>	315
Tabel/Table	8. 1.2	Panjang Jalan Menurut Jenis Permukaan Jalan di Kabupaten Aceh Utara(km), 2017-2019 <i>Length of Roads by Type of Road Surface in Aceh Utara Regency (km), 2017-2019</i>	316
Tabel/Table	8. 1.3	Panjang Jalan Menurut Kondisi Jalan di Kabupaten Aceh Utara (km), 2017-2019 <i>Length of Roads by Condition of Road in Aceh Utara Regency (km), 2017-2019</i>	317
Tabel/Table	8. 1.4	Arus Ekspor Impor dan Bongkar Muat Menurut Bulan, 2019 <i>Flow of Loading and Unloading of Foreign and Local Trading by Month, 2019</i>	318
Tabel/Table	8. 1.5	Kunjungan Kapal Menurut Bulan, 2019 <i>Ship Visit by Month, 2019</i>	319
Tabel/Table	8. 1.6	Jumlah Kendaraan Bermotor Menurut Kecamatan dan Jenis Kendaraan di Kabupaten Aceh Utara, 2019 <i>Number of Motor Vehicles by Subdistrict and Type of Vehicle in Aceh Utara Regency, 2019</i>	320
Tabel/Table	8. 2.1	Jumlah Kantor Pos Pembantu Menurut Kecamatan di Kabupaten Aceh Utara , 2017–2020 <i>Number of Auxiliary Post Office by Subdistrict in Aceh Utara Regency, 2017–2020</i>	321

BAB IX		PERBANKAN, KOPERASI DAN HARGA - HARGA BANKING, COOPERATIVE AND PRICES	
Tabel/Table	9. 1	Jumlah Koperasi Aktif Menurut Kecamatan di Kabupaten Aceh Utara, 2019 <i>Number of Active Cooperatives by Subdistrict in Aceh Utara Regency, 2019</i>	325
Tabel/Table	9. 2	Jumlah Koperasi Menurut Jenis Koperasi dan Kecamatan di Kabupaten Aceh Utara, 2019 <i>Number of Cooperatives by Kind of Cooperative and Subdistrict in Aceh Utara Regency, 2019</i>	326
Tabel/Table	9. 3	Penerimaan zakat, Infaq dan Sadaqah Pada Baitul Mal Kabupaten Aceh Utara (Rupiah), 2016-2019 <i>Zakat, Infaq, and shadaqah Receivment in Aceh Utara Regency (Rupiahs), 2016-2019</i>	327
Tabel/Table	9. 4	Penyaluran Zakat, Infaq, dan shadaqah (ZIS) Menurut Senif pada Baitul Mal kab. Aceh Utara, 2019 <i>Distribution of Zakat, Infaq, and Sadaqah (ZIS) According to Senif the Baitul Mal Kab. Aceh Utara, 2019</i>	328
Tabel/Table	9. 5	Rencana, Target dan Realisasi Pencapaian Penerimaan Pada Perum Pegadaian Cabang Lhokseumawe, 2019 <i>Target and Realization of Monthly Receipt Achievement at Lhokseumawe Representative of Pawn Office, 2019</i>	329
Tabel/Table	9. 6	Persentase Perbandingan Jumlah Penyaluran Kredit Menurut Klasifikasi/Golongan Uang Pinjam, 2019 <i>Percentage Comparison of Total Credit Delivery by Classification/Group of Source of Money, 2019</i>	330
Tabel/Table	9. 7	Perkembangan Kredit dan Lelang Pada Perum Pegadaian Cabang Lhokseumawe Menurut Bulan, 2019 <i>Trend of Monthly Credit and Auction at Lhokseumawe Representative of Pawn Office, 2019</i>	331
Tabel/Table	9. 8	Jumlah Barang Jaminan (Agunan) Berdasarkan Klasifikasi Penggolongan Pada Perum Pegadaian Cabang Lhokseumawe, 2019 <i>Number of Guarantee Materials by Groups Classification at Lhokseumawe Representative of Pawn Office, 2019</i>	332
Tabel/Table	9. 9	Jumlah Nasabah Pemakai Jasa Kredit Pada Perum Pegadaian Cabang Lhokseumawe Menurut Profesi, 2019 <i>Number of Consumers as Credit User at Lhokseumawe Representative of Pawn Office by Profession, 2019</i>	333
Tabel/Table	9. 10	Jumlah Nasabah Pemakai Jasa Kredit Pada Perum Pegadaian Cabang Lhokseumawe Menurut Tujuan Penggunaan, 2019 <i>Number of Consumers as Credit User at Lhokseumawe Representative of Pawn Office by Purpose, 2019</i>	334
Tabel/Table	9. 11	Penghimpunan Dana Rupiah Berupa Giro, Deposito dan Tabungan Pada Bank Umum Pemerintah, 2019 <i>Outstanding Funds for Demand Deposits, Time Deposits and Saving Deposits at Government Banks, 2019</i>	335
Tabel/Table	9. 12	Penghimpunan Dana Rupiah Berupa Giro, Deposito dan Tabungan Pada Bank Swasta Nasional, 2019 <i>Outstanding Funds for Demand Deposits, Time Deposits and Saving Deposits at Private Banks, 2019</i>	336

## DAFTAR TABEL/LIST OF TABLES

---

Tabel/Table	9. 13	Penghimpunan Dana Rupiah Berupa Giro, Deposito dan Tabungan Pada Bank Umum Pemerintah dan Swasta Nasional, 2019 <i>Outstanding Funds for Demand Deposits, Time Deposits and Saving Deposits at Government and Private Banks, 2019</i>	337
Tabel/Table	9. 14	Posisi Kredit Perbankan Pada Bank Umum Pemerintah dan Bank Swasta Nasional Menurut Bulan, 2019 <i>Outstanding Credits Position at Government and Private Banks, 2019</i>	338
Tabel/Table	9. 15	Posisi Kredit Perbankan Pada Bank Umum Pemerintah dan Bank Swasta Nasional Dirinci Menurut Penggunaan, 2019 <i>Outstanding Credits Position by Purpose at Government and Private Banks, 2019</i>	339
Tabel/Table	9. 16	Posisi Kredit Perbankan Pada Bank Umum Pemerintah Dirinci Menurut Penggunaan, 2019 <i>Outstanding Credits Position by Purpose at Government Banks, 2019</i>	340
Tabel/Table	9. 17	Posisi Kredit Perbankan Pada Bank Swasta Nasional Dirinci Menurut Penggunaan, 2019 <i>Outstanding Credits Position by Purpose at Private Banks, 2019</i>	341
Tabel/Table	9. 18	Posisi Kredit Perbankan Menurut Jenis Valuta Dirinci Menurut Bulan, 2019 <i>Banking Credits Position by Currency, 2019</i>	342
Tabel/Table	9. 19	Posisi Kredit Perbankan Pada Bank Umum Pemerintah dan Bank Swasta Nasional Menurut Golongan Debitur, 2019 <i>Outstanding Credits Position by Debitor of Group at Government and Private Banks, 2019</i>	343
Tabel/Table	9. 20	Posisi Kredit Menurut Sektor Ekonomi Pada Bank Umum Pemerintah, 2019 <i>Outstanding Credits Position by Economic Sector at Government Banks, 2019</i>	344
Tabel/Table	9. 21	Posisi Kredit Menurut Sektor Ekonomi Pada Bank Swasta Nasional, 2019 <i>Outstanding Credits Position by Economic Sector at Private Banks, 2019</i>	346
Tabel/Table	9. 22	Posisi Kredit Menurut Sektor Ekonomi Pada Bank Umum Pemerintah dan Bank Swasta Nasional, 2019 <i>Outstanding Credits Position by Economic Sector at Government and Private Banks, 2019</i>	348
Tabel/Table	9. 23	Posisi Kredit UMKM Pada Bank Umum Pemerintah dan Bank Swasta Nasional Dirinci Menurut Bulan, 2019 <i>Outstanding Small-Scale Business Credits Position at Government and Private Banks, 2019</i>	350
Tabel/Table	9. 24	Posisi Kredit Non-UMKM (Non-UMKM) Pada Bank Umum Pemerintah dan Bank Swasta Nasional Dirinci Menurut Bulan, 2019 <i>Outstanding Small-Scale Business Credits Position at Government and Private Banks, 2019</i>	351
Tabel/Table	9. 25	Penghimpunan Valuta Asing Berupa Giro, Deposito dan Tabungan Pada Bank Umum Pemerintah, Bank Swasta Nasional dan Bank Perkreditan Rakyat, 2019 <i>Outstanding Funds for Demand Deposits, Time Deposits and Saving Deposits in Foreign Exchange at Government, Private and Rural Credit Banks, 2019</i>	352
Tabel/Table	9. 26	Kurs Tengah Transaksi Bank Indonesia, 2019 <i>Selected Foreign Exchange Middle Rates Indonesian Bank, 2019</i>	353
Tabel/Table	9. 27	Jumlah Tabungan dan Simpanan Berjangka (Deposito) Pada Bank Umum Pemerintah, Bank Swasta Nasional dan Bank Perkreditan Rakyat, 2019 <i>Outstanding Saving and Time Deposits at Government, Private and Rural Credits Banks, 2019</i>	355

Tabel/Table	9. 28	Jumlah Kasus dan Jumlah Jaminan yang Dibayarkan Pada Program Jaminan Hari Tua (JHT) Menurut Bulan, 2019 <i>Number of Case and Warranty Which Paid for Warranty Program for Jamsostek Members by Month, 2019</i>	356
Tabel/Table	9. 29	Jumlah Kasus dan Jumlah Jaminan yang Dibayarkan Pada Program Jaminan Kematian (JKM) Menurut Bulan, 2019 <i>Number of Case and Warranty Which Paid for Deathly Warranty Program for Jamsostek Members by Month, 2019</i>	357
Tabel/Table	9. 30	Jumlah Kasus dan Jumlah Jaminan yang Dibayarkan Pada Program Jaminan Kecelakaan Kerja (JKK) Menurut Bulan, 2019 <i>Number of Case and Warranty Which Paid for Work Warranty Program for Jamsostek Members by Month, 2019</i>	358
Tabel/Table	9. 31	Jumlah Kasus dan Jumlah Jaminan yang Dibayarkan Pada Program Jaminan Pensiun (JPN) Menurut Bulan, 2019 <i>Number of Case and Warranty Which Paid for Pension Accident Warranty Program for Jamsostek Members by Month, 2019</i>	359
BAB X		PENGELUARAN PENDUDUK <i>POPULATION EXPENDITURE</i>	
Tabel/table	10. 1	Rata-rata Pengeluaran Per Kapita Sebulan Menurut Kelompok Makanan dan Bukan Makanan di Kabupaten Aceh Utara, 2019-2020 <i>Monthly Average Expenditure per Capita by Food Group and Non-Food Group in Aceh Utara Regency, 2019-2020</i>	363
Tabel/table	10. 2	Persentase Pengeluaran Per Kapita Sebulan Menurut Kelompok Makanan dan Bukan Makanan di Kabupaten Aceh Utara, 2019-2020 <i>Percentage Monthly Average Expenditure per Capita by Food Group and Non-Food Group in Aceh Utara Regency, 2019-2020</i>	364
BAB XI		PERDAGANGAN <i>TRADE</i>	
Tabel/table	11. 2	Jumlah Perusahaan Menurut Bentuk Badan Hukum di Kabupaten Aceh Utara, 2015–2019 <i>Number of Establishments by Type of Business Entity in Aceh Utara Regency, 2015–2019</i>	367
Tabel/table	11. 3	Penyaluran Beras Menurut Dasar Prinlog Perum Bulog Sub Divre Lhokseumawe (Kg), 2019 <i>Rice Distribution by Prinlog Perum BULOG Sub Drive Lhokseumawe, 2019</i>	368
Tabel/table	11. 4	Penyaluran Beras Diluar Golongan Anggaran Perum Bulog Sub Divre Lhokseumawe (Kg), 2019 <i>Rice Distribution by Outside Prinlog Perum Bulog Sub Drive Lhokseumawe (Kg), 2019</i>	369
Tabel/table	11. 5	Jumlah Stok Beras Di Gudang Sub Divre Lhokseumawe (Ton), 2019 <i>Total Stocks of Rice at Sub Divre Lhokseumawe by Month (Ton), 2019</i>	370

## DAFTAR TABEL/LIST OF TABLES

---

Tabel/table	11. 6	Realisasi Pengadaan Beras Dalam Negeri Perum Bulog Sub Drive Lhokseumawe (Kg), 2019 <i>Realisation Stock of Rice by Reginal Division Sub Drive Lhokseumawe (Kg), 2019</i>	371
Tabel/table	11. 7	Pemasukan Beras Dari Luar Negeri (IMPORT) Perum Bulog Sub Drive Lhokseumawe (Kg), 2019 <i>Import of Rice by Reginal Division Sub Drive Lhokseumawe(Kg), 2019</i>	372
Tabel/table	11. 8	Pemasukan Beras Untuk Perum Bulog Lain (MOVE IN) Perum Bulog Sub Divre Lhokseumawe (Kg), 2019 <i>Move in of Rice for Another BULOG Perum Bulog Sub Divre Lhokseumawe (Kg), 2019</i>	373
Tabel/table	11. 9	Pengeluaran Beras Untuk Perum Bulog Lain (MOVE OUT) Perum Bulog Sub Divre Lhokseumawe (Kg), 2019 <i>Move out of Rice for Another BULOG Perum Bulog Sub Divre Lhokseumawe (Kg), 2019</i>	374
BAB XII		SISTEM NERACA NASIONAL SYSTEM OF REGIONAL ACCOUNTS	
Tabel/table	12. 1	Produk Domestik Bruto Atas Dasar Harga Berlaku Menurut Lapangan Usaha di Kabupaten Aceh Utara (miliar rupiah), 2016 - 2020 <i>Gross Domestic Product at Current Market Prices by Industry (in North Aceh Regency (billion rupiahs), 2016 - 2020</i>	377
Tabel/table	12. 2	Produk Domestik Bruto Atas Dasar Harga Konstan 2010 Menurut Lapangan Usaha di Kabupaten Aceh Utara (miliar rupiah), 2016 - 2020 <i>Gross Domestic Product at 2010 Constant Market Prices by Industry in North Aceh Regency (billion rupiahs), 2016 - 2020</i>	378
Tabel/table	12. 3	Distribusi Persentase Produk Domestik Bruto Atas Dasar Harga Berlaku Menurut Lapangan Usaha di Kabupaten Aceh Utara, 2016 - 2020 <i>Percentage Distribution of Gross Domestic Product at Current Market Prices by Industry in North Aceh Regency, 2016 - 2020</i>	379
Tabel/table	12. 4	Laju Pertumbuhan Produk Domestik Bruto Atas Dasar Harga Konstan 2010 Menurut Lapangan Usaha di Kabupaten Aceh Utara (persen), 2016 - 2020 <i>Growth Rate of Gross Domestic Product at 2010 Constant Market Prices by Industry in North Aceh Regency (percent), 2016 - 2020</i>	380

BAB XIII		PERBANDINGAN ANTAR KABUPATEN REGENCY / MUNICIPAL COMPARISON	
Tabel/table	13. 1	Jumlah Penduduk, Distribusi Persentase Penduduk, , Rasio Jenis Kelamin, Kepadatan Penduduk Menurut Kabupaten/Kota di Aceh, 2020 <i>Population, Population Growth Rate, Percentage Distribution of Population, Population Density, and Population Sex Ratio by Regency/Municipality in Aceh, 2020</i>	383
Tabel/table	13. 2	Tingkat Pengangguran Terbuka (TPT) dan Tingkat Partisipasi Angkatan Kerja (TPAK) Menurut Kabupaten/Kota di Provinsi Aceh, 2018-2020 <i>Unemployment Rate (UR) and Labor Force Participation Rate (LFPR) by Regency/Municipality in Aceh Province, 2018-2020</i>	384
Tabel/table	13. 3	Jumlah (dalam ribu) dan Persentase Penduduk Miskin Menurut Kabupaten/Kota di Provinsi Aceh, 2019 dan 2020 <i>Number and Percentage of Poor Population by Regency/City in Aceh Province, 2019 and 2020</i>	385
Tabel/table	13. 4	Indeks Pembangunan Manusia Menurut Kabupaten/Kota di Provinsi Aceh, 2016 - 2020 <i>Human Development Index by Regency/Municipality in Aceh Province, 2016 - 2020</i>	386

<https://acehutarakab.bps.go.id>



## PENDAHULUAN

Buku Aceh Utara Dalam Angka 2021 merupakan publikasi Badan Pusat Statistik Kabupaten Aceh Utara yang terbit setiap tahunnya.

Data statistik Aceh Utara Dalam Angka yang disajikan sebagian besar diperoleh dari Dinas/Badan serta instansi pemerintah maupun swasta yang wilayah kerjanya di kabupaten Aceh Utara. Publikasi Aceh Utara Dalam Angka terdiri 10 bab yaitu :

### Bab I : GEOGRAFI DAN IKLIM

Pada bab ini disajikan data tentang luas Kabupaten Aceh Utara menurut kecamatan, keadaan curah hujan, rata-rata tekanan udara dan lain-lain.

### Bab II : PEMERINTAHAN

Pada bab ini disajikan data dari kabupaten Aceh Utara mengenai banyaknya kecamatan, desa, mukim, perangkat pemerintah serta banyaknya pegawai negeri sipil, organisasi masa serta tindak kriminalitas yang terjadi dan lain-lain.

### Bab III : PENDUDUK DAN KETENAGAKERJAAN

Pada bab ini disajikan data mengenai jumlah penduduk Kabupaten Aceh Utara menurut jenis kelamin, kelompok umur, kepadatan dan pertumbuhan penduduk, jumlah pencari kerja, dan banyaknya jumlah kepengurusan akte kelahiran.

### Bab IV : SOSIAL DAN KESEJAHTERAAN RAKYAT

Pada bab ini disajikan data kabupaten Aceh Utara mengenai pendidikan, kesehatan menurut fasilitas serta pelayanan yang dilakukan, jumlah peserta KB, masjid, zakat, tanah wakaf, serta sarana fomal dan non formal keagamaan.

### Bab V : PERTANIAN, KEHUTANAN, PETERNAKAN DAN PERIKANAN

Pada bab ini disajikan data tentang pertanian menurut luas lahan padi dan palawija, produksi sayur-sayuran dan buah-buahan, tanaman perkebunan besar dan tanaman perkebunan rakyat seperti kelapa, kelapa sawit, nilam serta sarana dan prasarana perikanan laut dan lain-lain

**Bab VI : INDUSTRI, PERTAMBANGAN DAN ENERGI**

Pada bab ini disajikan data tentang listrik, air minum, PT Arun NGL, unit pemasaran Pertamina, PT PIM di Aceh Utara.

**Bab VII : PARIWISATA**

Pada bab ini menyajikan data Jumlah Rumah Makan/Restoran Menurut Kecamatan di Kabupaten Aceh Utara.

**Bab VIII : TRANSPORTASI DAN KOMUNIKASI**

Pada bab ini disajikan data tentang panjang jalan serta pengiriman melalui kantor pos.

**Bab IX : PERBANKAN, KOPERASI DAN HARGA - HARGA**

Pada bab ini disajikan data mengenai jumlah koperasi dan nilai tukar mata uang dan lain-lain.

**Bab X : PENGELUARAN PENDUDUK**

Pada bab ini disajikan data mengenai rata – rata pengeluaran per kapita sebulan dan persentase pengeluaran per kapita sebulan dan lain-lain.

**Bab XI : PERDAGANGAN**

Pada bab ini disajikan data mengenai jumlah sarana perdagangan menurut jenisnya dan lain-lain.

**Bab XII : SISTEM NERACA REGIONAL**

Pada Bab ini menyajikan data produk regional domestik bruto menurut lapangan usaha maupun pengeluaran dengan harga berlaku dan konstan di Kabupaten Aceh Utara.

**Bab XIII : PERBANDINGAN ANTAR KABUPATEN**

Pada bab ini disajikan data mengenai jumlah penduduk menurut kabupaten, laju pertumbuhan PDRB, jumlah penduduk miskin dan IPM menurut Kabupaten dan lain-lain.

## Introduction

*Aceh Utara in Figure of 2021 has been published annually by BPS-Statistics of North Aceh.*

*Statistical data, taht has been presented in this publication, mainly was collected from Institution/Services whether of government or private sectors which stand in North aceh Regency. This Publication contains in 10 chapters, repectively :*

### *Chapter I : GEOGRAPHY AND CLIMATE*

*In this chapter provides data of areas of North Aceh regency by district. It has also included data of monthly rainfall and number of rain days and so on.*

### *Chapter II : GOVERNMENT*

*In this chapter provides number of district by villages and mukim, number of the civil servant and the number of crimes.*

### *Chapter III : POPULATION AND EMPLOYMENT*

*In this chapter provides data about number of population in North Aceh regency by gender, aged group, number of growth population and its density, number of labour force and number of registration birth issue.*

### *Chapter IV : SOSIAL AND WELFARE*

*In this chapter provides social welfare which is involves educational and culture statistic, health services and religious statistics in North Aceh regency.*

### *Chapter V : AGRICULTURE, FORESTRY, LIVESTOCK AND FISHERY*

*In this chapter is about agriculture sectors which is involves food crops sectors, forestry sector, livestock sector and fishery sector in North Aceh Regency.*

*Chapter VI : INDUSTRY, MINING AND ENERGY*

*In this chapter present industrial manufacturing statistics, electricity, water supplies, PT. Arun NGL, data of oil company (Pertamina) and PT.PIM in North Aceh regency.*

*Chapter VII : TOURISM*

*This chapter presents data on the Number of Restaurants / Restaurants by District in North Aceh District.*

*Chapter VIII : TRANSPORTATION AND COMMUNICATION*

*This chapter presents data on road length and delivery through the post office.*

*Chapter IX : BANKING, COOPERATIVE AND PRICES*

*This chapter presents data on the number of cooperatives and currency exchange rates and etc.*

*Chapter X : POPULATION EXPENDITURE*

*This chapter presents data on average per capita expenditure a month and the percentage of expenditure per capita a month and others.*

*Chapter XI : TRADE*

*This chapter presents data on the number of trading facilities by type and others*

*. Chapter XII : SYSTEM OF REGIONAL ACCOUNTS*

*This chapter presents data on gross domestic product regionally based on line of business and expenditure at current and constant prices in North Aceh Regency*

*Chapter XIII : REGENCY / MUNICIPAL COMPARISON*

*This chapter presents data on the number of population by district, GRDP growth rate, number of poor people and HDI by district and others.*

SEJARAH SINGKAT  
KABUPATEN ACEH UTARA



Sejarah Aceh Utara tidak dapat dilepaskan dari sejarah perkembangan Kerajaan Islam di pesisir Sumatera yaitu Samudera Pasai yang terletak di Kecamatan Samudera Geudong yang merupakan tempat pertama kehadiran Agama Islam di kawasan Asia Tenggara. Kerajaan-kerajaan Islam di Aceh mengalami pasang surut, mulai dari zaman Kerajaan Sriwijaya, Majapahit, kedatangan Portugis ke Malaka pada tahun 1511 sehingga 10 tahun kemudian Samudera Pasai turut diduduki, hingga masa penjajahan Belanda.

Secara de facto Belanda menguasai Aceh pada tahun 1904, yaitu ketika Belanda dapat menguasai benteng pertahanan terakhir pejuang Aceh Kuta Glee di Batee Iliak di Samalanga. Dengan surat Keputusan Vander Geuvement General Van Nederland Indie tanggal 7 September 1934, Pemerintah Hindia Belanda membagi Daerah Aceh atas 6 (enam) Afdeeling (Kabupaten) yang dipimpin seorang Asistent Resident, salah satunya adalah Affleefing Noord Kust Van Aceh (Kabupaten Aceh Utara) yang meliputi Aceh Utara sekarang ditambah Kecamatan Bandar Dua yang kini telah termasuk Kabupaten Pidie (*Monografi Aceh Utara tahun 1986, BPS dan BAPPEDA Aceh Utara*).

Afdeeling Noord Kust Aceh dibagi dalam 3 (tiga) Onder Afdeeling (Kewedanaan) yang dikepalai seorang Countroleur (Wedana) yaitu :

1. Onder Afdeeling Bireuen
2. Onder Afdeeling Lhokseumawe
3. Onder Afdeeling Lhoksukon

Selain Onder Afdeeling tersebut terdapat juga beberapa Daerah Ulee Balang (Zelf Bestuur) yang

dapat memerintah sendiri terhadap daerah dan rakyatnya yaitu Wee Balang Keuretoe, Geurogok, Jeumpa, dan Peusangan yang diketuai oleh Ampon Chik.



Pada masa pendudukan Jepang istilah Afdeeling diganti dengan Bun, Onder Afdeeling disebut Gun, Zelf Bestuur disebut Sun, Mukim disebut Kun dan Gampong disebut Kumi. Sesudah Indonesia diproklamirkan sebagai Negara Merdeka, Aceh Utara disebut Luhak yang dikepalai oleh seorang Kepala Luhak sampai dengan tahun 1949. Melalui Konfrensi Meja Bundar, pada 27 Desember 1949 Belanda mengakui kemerdekaan Indonesia dalam bentuk Negara Republik Indonesia Serikat yang terdiri dari beberapa negara bagian. Salah satunya adalah Negara Bagian Sumatera Timur. Tokoh-tokoh Aceh saat itu tidak mengakui dan tidak tunduk pada RIS tetapi tetap tunduk pada Negara Republik Indonesia yang diproklamirkan pada 17 Agustus 1945.

Pada tanggal 17 Agustus 1945 Republik Indonesia Serikat kembali ke Negara Kesatuan Republik Indonesia dan berlaku Undang Undang Sementara 1950 seluruh negara bagian bergabung dan statusnya berubah menjadi propinsi. Aceh yang pada saat itu bukan negara bagian, digabungkan dengan Propinsi Sumatera Utara. Dengan Undang Undang Darurat Nomor 7 tahun 1956 tentang Pembentukan Daerah Otonom setingkat Kabupaten di Propinsi Sumatera Utara, terbentuklah Daerah Tingkat II Aceh Utara yang juga termasuk dalam wilayah Propinsi Sumatera Utara.

Keberadaan Aceh di bawah Propinsi Sumatera Utara menimbulkan rasa tidak puas pada para tokoh Aceh yang menuntut agar Aceh tetap berdiri sendiri sebagai propinsi dan tidak berada di bawah Sumatera Utara. Tetapi ide ini kurang didukung oleh sebagian masyarakat Aceh terutama yang berada di luar Aceh.

Keadaan ini menimbulkan kemarahan tokoh Aceh dan memicu terjadinya pemberontakan DIMI

pada tahun 1953. Pemberontakan ini baru padam setelah datang Wakil Perdana Menteri Mr Hardi ke Aceh yang dikenal dengan Missi Hardi dan kemudian menghasilkan Daerah Istimewa Aceh. Dengan Keputusan Perdana Menteri Republik Indonesia Nomor I/ Missi / 1957, lahirlah Propinsi Daerah Istimewa Aceh. Dengan sendirinya Kabupaten Aceh Utara masuk dalam wilayah Propinsi Daerah Istimewa Aceh. Berdasarkan Undang Undang Nomor I tahun 1957 dan Keputusan Presiden Nomor 6 tahun 1959.

Kabupaten Daerah Tingkat II Aceh Utara terbagi dalam 3 (tiga) Kewedanaan yaitu :

1. Kewedanaan Bireuen terdiri atas 7 kecamatan
2. Kewedanaan Lhokseumawe terdiri atas 8 Kecamatan
3. Kewedanaan Lhoksukon terdiri atas 8 kecamatan

Dua tahun kemudian keluar Undang Undang Nomor 18 tahun 1959 tentang Pokok-pokok Pemerintahan Daerah. Berdasarkan UU tersebut wilayah kewedanaan dihapuskan dan wilayah kecamatan langsung di bawah Kabupaten Daerah Tingkat II. Dengan surat keputusan Gubernur Kepala Daerah Propinsi Daerah Istimewa Aceh Nomor: 07 / SK / 11 / Des/ 1969 tanggal 6 Juni 1969, wilayah bekas kewedanaan Bireuen ditetapkan menjadi daerah perwakilan Kabupaten Daerah Tingkat II Aceh Utara yang dikepalai seorang kepala perwakilan yang kini sudah menjadi Kabupaten Bireun.

Hampir dua dasawarsa kemudian dikeluarkan Undang Undang Nomor 5 Tahun 1974 tentang Pokok-pokok Pemerintahan di Daerah, sebutan Kepala Perwakilan diganti dengan Pembantu Bupati Kepala Daerah Tingkat II, sehingga daerah perwakilan Bireuen berubah menjadi Pembantu Bupati Kepala Daerah Tingkat II Aceh Utara di Bireuen.

Dengan berkembangnya Kabupaten Aceh Utara yang makin pesat, pada tahun 1986 dibentuklah Kotif (Kota Administratif) Lhokseumawe dengan peraturan Pemerintah Republik Indonesia Nomor 32 Tahun 1986 yang membawahi 5 kecamatan. Dan berdasarkan Kep Mendagri Nomor

136.21-526 tanggal 24 Juni 1988 tentang pembentukan wilayah kerja pembantu Bupati Pidie dan Pembantu Bupati Aceh Utara dalam wilayah Propinsi Daerah Istimewa Aceh, maka terbentuklah Pembantu Bupati Aceh Utara di Lhoksukon, sehingga pada saat ini Kabupaten Aceh Utara terdiri dari 2 Pembantu Bupati, 1 kota administratif, 26 wilayah kecamatan yaitu 23 kecamatan yang sudah ada ditambah dengan 3 kecamatan pemekaran baru.

Sebagai penjabaran dari UU nomor 5 tahun 1974 pasal 11 yang menegaskan bahwa titik berat otonomi daerah diletakkan pada daerah tingkat II maka pemerintah melaksanakan proyek percontohan otonomi daerah. Aceh Utara ditunjuk sebagai daerah tingkat II percontohan otonomi daerah.

Pada tahun 1999 Kabupaten Aceh Utara yang terdiri dari 26 Kecamatan dimekarkan lagi menjadi 30 kecamatan dengan menambah empat kecamatan baru berdasarkan PP Republik Indonesia Nomor 44 tahun 1999. Seiring dengan pemekaran kecamatan baru tersebut, Aceh Utara harus merelakan hampir sepertiga wilayahnya untuk menjadi kabupaten baru, yaitu Kabupaten Bireuen berdasarkan Undang Undang nomor 48 tahun 1999. Wilayahnya mencakup bekas wilayah Pembantu Bupati di Bireuen.



Kemudian pada Oktober 2001, tiga kecamatan dalam wilayah Aceh Utara, yaitu Kecamatan Banda Sakti, Kecamatan Muara Dua, dan Kecamatan Blang Mangat dijadikan Kota Lhokseumawe. Saat ini Kabupaten Aceh Utara dengan luas wilayah sebesar 3.296,86 Km<sup>2</sup> dan berpenduduk sebanyak 602.793 jiwa membawahi 27

kecamatan.



# GEOGRAFI DAN IKLIM

GEOGRAPHY AND CLIMATE

1



**3,296,86**

Kilometer Persegi



Luas Daerah Kabupaten  
Aceh Utara

**152,19**

Milimeter  
/Bulan



Curah Hujan di  
Kabupaten Aceh Utara  
Tahun 2020



**5-362**  
Meter

Tinggi Daerah dari  
Permukaan Air Laut



BADAN PUSAT STATISTIK  
KABUPATEN ACEH UTARA



[acehutarakab.bps.go.id](http://acehutarakab.bps.go.id)



[@bpskabacehutar](https://www.instagram.com/bpskabacehutar)



Tabel : 1.1  
Table

Letak dan Geografis  
Location and Geography

---

Nama Daerah/ Name of Region	: Kabupaten Aceh Utara / North Aceh Regency
Letak Geografis/ Geographical	: 96.52.00° - 97. 31.00° Bujur Timur / East Longitude 04. 46.00° - 05. 00. 40° Lintang Utara / North Latitude
Luas/Area	: 3.296,86 Km <sup>2</sup>
Batas-batas Daerah : Borders of Region	
- Sebelah Utara / North	: Kota Lhokseumawe & Selat Malaka / Lhokseumawe City and Malacca Strait
- Sebelah Selatan / South	: Kabupaten Bener Meriah / Bener Meuriah Regency
- Sebelah Timur / East	: Kabupaten Aceh Timur / East Aceh Regency
- Sebelah Barat / West	: Kabupaten Bireuen / Bireuen Regency
Banyaknya Desa/ Number of Villages	: 852 Desa / Villages
Banyaknya Kelurahan/ Number of Kelurahan	: -
Banyaknya Mukim Number of Mukim	: 70 Kemukiman
Banyaknya Kecamatan/ Number of Sub District	: 27 Kecamatan / Sub District

---

Sumber : Bappeda - Badan Perencanaan Pembangunan Daerah Kabupaten Aceh Utara  
Source : Planning and Development Agency of North Aceh Regency

Tabel	1.1.1	Luas Daerah dan Jumlah Pulau Menurut Kecamatan di Kabupaten Aceh Utara, 2020		
Table		Total Area and Number of Islands by Subdistrict in Aceh Utara Regency, 2020		
Kecamatan Subdistrict	Ibukota Capital	Luas Area (km <sup>2</sup> /sq.km)	Persentase Terhadap Luas Wilayah Percentage to Area	Jumlah Pulau Number of Islands
(1)	(2)	(3)	(4)	(5)
Sawang	Sawang	384,65	11,67	-
Nisam	Keude Amplah	114,74	3,48	-
Nisam Antara	Alue Dua	84,38	2,56	-
Banda Baro	Ulee Nyeue	42,35	1,28	-
Kuta Makmur	Buloh Blang Ara	151,32	4,59	-
Simpang Keramat	Kedee Simpang Empat	79,78	2,42	-
Syamtalira Bayu	Bayu	77,53	2,35	-
Geureudong Pase	Mbang	269,28	8,17	-
Meurah Mulia	Jungka Gajah	202,57	6,15	-
Matangkuli	Matang Kuli	56,94	1,73	-
Paya Bakong	Keude Paya Bakong	418,32	12,69	-
Pirak Timu	Alue Bungkoh	67,70	2,05	-
Cot Girek	Cot Girek	189,00	5,73	-
Tanah Jambo Aye	Panton Labu	162,98	4,94	-
Langkahan	Langkahan	150,52	4,57	-
Seunuddon	Seunuddon	100,63	3,05	-
Baktiya	Alue le Puteh	158,67	4,81	-
Baktiya Barat	Keude Sampoiniet	83,08	2,52	-
Lhoksukon	Lhoksukon	243,00	7,37	-
Tanah Luas	Blang Jruen	30,64	0,93	-
Nibong	Keude Nibong	44,91	1,36	-
Samudera	Geudong	43,28	1,31	-
Syamtalira Aron	Simpang Muling	28,13	0,85	-
Tanah Pasir	Jrat Manyang	20,38	0,62	-
Lapang	Lapang	19,27	0,59	-
Muara Batu	Krueng Mane	33,34	1,01	-
Dewantara	Krueng Geukueh	39,47	1,20	-
<b>Aceh Utara</b>	<b>Lhoksukon</b>	<b>3 296,86</b>	<b>100,00</b>	<b>-</b>
<b>Sumber/Source :</b>	<b>Bappeda - Badan Perencanaan Pembangunan Daerah Kab. Aceh Utara Planning and Development Agency of North Aceh Regency</b>			

Tabel	1.1.2	Tinggi Wilayah dan Jarak ke Ibukota Kabupaten Menurut Kecamatan di Kabupaten Aceh Utara 2020
Table		<i>Altitude and Distance to the Capital of Regency by Subdistrict in North Aceh Regency, 2020</i>
Kecamatan/ Subdistrict	Tinggi Wilayah (mdpl) Altitude (m a.s.l.)	Jarak Ke Ibukota Distance to the capital (KM)
(1)	(2)	(3)
Sawang	198	47
Nisam	25	24
Nisam Antara	362	40
Banda Baro	13	30
Kuta Makmur	168	14
Simpang Keramat	165	16
Syamtalira Bayu	7	12
Geureudong Pase	195	34
Meurah Mulia	25	24
Matangkuli	5	32
Paya Bakong	113	41
Pirak Timu	11	35
Cot Girek	151	43
Tanah Jambo Aye	9	54
Langkahan	64	70
Seunuddon	9	60
Baktiya	10	46
Baktiya Barat	8	40
Lhoksukon	7	31
Tanah Luas	13	24
Nibong	12	22
Samudera	19	15
Syamtalira Aron	8	19
Tanah Pasir	6	25
Lapang	6	19
Muara Batu	7	31
Dewantara	8	16
<b>Aceh Utara</b>		
<b>Sumber:</b>	<b>Bappeda - Badan Perencanaan Pembangunan Daerah Kab. Aceh Utara</b>	
<b>Source:</b>	<b>Planning and Development Agency of North Aceh Regency</b>	

**Tabel 1.2** Pengamatan Unsur Iklim Menurut Bulan di Stasiun Malikussaleh, 2020  
**Table** Observation of Climate Elements By Months at Malikussaleh Station, 2020

Bulan/Month	Curah Hujan/ Rainfall (mm)	Hari Hujan/ Rainy Days (hari/days)	Penyinaran Matahari/ Sunshine (%)
(1)	(2)	(3)	(4)
Januari/January	7.3	3	78
Februari/February	55.8	6	71
Maret/March	19.8	3	76
April/April	248.7	13	64
Mei/May	433.9	18	56
Juni/June	140.8	8	70
Juli/July	177.6	11	63
Agustus/August	3.0	1	67
September/September	64.2	6	40
Oktober/October	75.1	9	43
November/November	225.6	16	47
Desember/December	374.5	21	38

Sumber : Stasiun Meteorologi Malikussaleh  
 Source : Meteorology of Malikussaleh

# PEMERINTAHAN

GOVERNMENT

2

## PNS ACEH UTARA MENURUT PENDIDIKAN 2020



JUMLAH  
LAKI-LAKI 3,283

JUMLAH  
PEREMPUAN 6,257







**Tabel : 2.1** Jumlah Kemukiman, Desa dan Kelurahan Menurut Kecamatan  
**Table** Number of Kemukimans, Villages, and Kelurahan  
 2020

	Kecamatan/ Sub District	Jumlah/Number of			
		Kemukiman	Desa/ Village	Kelurahan	Desa & Kelurahan
	(1)	(2)	(3)	(4)	(5)
1	Sawang	2	39	-	39
2	Nisam	3	29	-	29
3	Nisam Antara	1	6	-	6
4	Banda Baro	1	9	-	9
5	Kuta Makmur	3	39	-	39
6	Simpang Kramat	2	16	-	16
7	Syamtalira Bayu	4	38	-	38
8	Geureudong Pase	-	11	-	11
9	Meurah Mulia	3	50	-	50
10	Matang Kuli	4	49	-	49
11	Paya Bakong	4	39	-	39
12	Pirak Timu	2	23	-	23
13	Cot Girek	3	24	-	24
14	Tanah Jambo Aye	4	47	-	47
15	Langkahan	3	23	-	23
16	Seunuddon	3	33	-	33
17	Baktiya	3	57	-	57
18	Baktiya Barat	3	26	-	26
19	Lhoksukon	4	75	-	75
20	Tanah Luas	3	57	-	57
21	Nibong	2	20	-	20
22	Samudera	3	40	-	40
23	Syamtalira Aron	4	34	-	34
24	Tanah Pasir	1	18	-	18
25	Lapang	1	11	-	11
26	Muara Batu	2	24	-	24
27	Dewantara	2	15	-	15
	<b>Jumlah/Total</b>	<b>70</b>	<b>852</b>	<b>-</b>	<b>852</b>

Sumber : Bagian Pemerintahan Mukim, Gampong dan Kelurahan Setdakab Aceh Utara

Source : Mukim, village of Setdakab North Aceh Regency

<b>Tabel</b>	<b>2.1.1</b>	<b>Jumlah Desa Menurut Kecamatan di Kabupaten Aceh Utara, 2016 - 2020</b>			
<b>Table</b>		<b>Number of Villages by Subdistrict in Aceh Utara Regency, 2016 - 2020</b>			
<b>Kecamatan/ Subdistrict</b>	<b>2016</b>	<b>2017</b>	<b>2018</b>	<b>2019</b>	<b>2020</b>
(1)	(2)	(3)	(4)	(5)	(6)
Sawang	39	39	39	39	39
Nisam	29	29	29	29	29
Nisam Antara	6	6	6	6	6
Banda Baro	9	9	9	9	9
Kuta Makmur	39	39	39	39	39
Simpang Keramat	16	16	16	16	16
Syamtalira Bayu	38	38	38	38	38
Geureudong Pase	11	11	11	11	11
Meurah Mulia	50	50	50	50	50
Matangkuli	49	49	49	49	49
Paya Bakong	39	39	39	39	39
Pirak Timu	23	23	23	23	23
Cot Girek	24	24	24	24	24
Tanah Jambo Aye	47	47	47	47	47
Langkahan	23	23	23	23	23
Seunuddon	33	33	33	33	33
Baktiya	57	57	57	57	57
Baktiya Barat	26	26	26	26	26
Lhoksukon	75	75	75	75	75
Tanah Luas	57	57	57	57	57
Nibong	20	20	20	20	20
Samudera	40	40	40	40	40
Syamtalira Aron	34	34	34	34	34
Tanah Pasir	18	18	18	18	18
Lapang	11	11	11	11	11
Muara Batu	24	24	24	24	24
Dewantara	15	15	15	15	15
<b>Aceh Utara</b>	<b>852</b>	<b>852</b>	<b>852</b>	<b>852</b>	<b>852</b>
<b>Catatan/Note</b>	<b>Termasuk kelurahan dan Unit Permukiman Transmigrasi (UPT)/ Include Transmigration Settlement Unit</b>				
<b>Sumber/ Source</b>	<b>Peraturan Kepala Badan Pusat Statistik Nomor 3 Tahun 2019 Tanggal 6 Mei 2019 tentang Perubahan Atas Peraturan Kepala Badan Pusat Statistik Nomor 90 Tahun 2018 tentang Kode dan Nama Wilayah Kerja Statistik Tahun 2018/Chief Statistician Regulation Number 3/ 2019, May 6 2019, as a revision of Chief Statistician Regulation Number 90 of 2018 on Code and Name of Regional Level of Data Collection.</b>				

Tabel : 2.1.2 Nama-Nama Bupati Kabupaten Aceh Utara  
 Table The Regent Names in North Aceh Regency

	Nama Bupati/ Name of Regent	Masa Tugas/ Periode of Duty
	(1)	(2)
1	T. M Husin	1945 - 1946
2	Tgk. Sulaiman Daud	1946 - 1949
3	H. Ibnu Hasan	1949 - 1953
4	Tgk. H. Usman Azis	1952 - 1953
5	Tgk. Muhammad	1953 - 1954
6	AR. Hajad	1954 - 1958
7	Tgk. H.A. Wahab Dahlawi	1958 - 1960
8	Tgk. H. Usman Azis	1960 - 1965
9	T. Ramli Angkasah	1965 - 1967
10	Tgk. H. A. Wahab Dahlawi	1967 - 1972
11	T. M. Husin	1972 - 1973
12	Abdullah Yacob	1973 - 1978
13	Mohd. Ali Basyah	1978 - 1983
14	Mohd. Ali Basyah	1983 - 1986
15	H. Ramli Ridwan, SH.	1986 - 1993
16	Karimuddin Hasybullah, SE	1993 - 1998
17	Ir. Tarmizi A. Karim MSc.	1998 - 2004
18	H Teuku Alamsyah Banta (*)	2004
19	Ir. Tarmizi A. Karim MSc. (*)	Maret 2005 - Maret 2006
20	Drs. H.T. Pribadi (*)	Maret 2006 - Januari 2007
21	Ilyas A. Hamid	Januari 2007 - Oktober 2011
22	M. Ali Basyah (*)	Oktober 2011 - Juli 2012
23	Muhammad Thaib	Juli 2012 - Saat ini

(\*) Pejabat Bupati

Tabel : 2.2 Jumlah Anggota DPRK Kabupaten Menurut Fraksi, Komisi dan Jenis Kelamin				
Table Number of Parliament Member by Fraction, Commission and Sex 2020				
Uraian/ Description		Laki-laki/ Male	Perempuan/ Female	Jumlah/ Total
(1)		(2)	(3)	(4)
A. Fraksi				
1	FRAKSI PA	15	0	15
2	FRAKSI DEMOKRAT	5	0	5
3	FRAKSI PPP	8	0	8
4	FRAKSI PANAS	8	1	9
5	FRAKSI GERAKAN Keadilan	8	0	8
SUB JUMLAH/SUB TOTAL		44	1	45
B. KOMISI				
KOORDINATOR		2	0	2
KETUA		1	0	1
WAKIL KETUA		1	0	1
SEKRETARIS DEWAN		0	1	1
1	KOMISI I	7	0	7
2	KOMISI II	9	0	9
3	KOMISI III	9	0	9
4	KOMISI IV	9	0	9
5	KOMISI V	8	1	9
Sub Jumlah/Sub Total		46	2	48
Sumber : Sekretariat DPRD Kabupaten Aceh Utara				
Source : Secretariat DPRD of North Aceh Regency				

<b>Jumlah Anggota Dewan Perwakilan Rakyat Daerah Menurut Partai</b>			
<b>Tabel : 2.2.1 Politik dan Jenis Kelamin di Kabupaten Aceh Utara, 2020</b>			
<b>Table : Number of Members of The Regional House of Representatives by Political Parties and Sex in Aceh Utara Regency, 2020</b>			
<b>Partai Politik Political Parties</b>	<b>Jenis Kelamin/Sex</b>		
	<b>Laki-Laki Male</b>	<b>Perempuan Female</b>	<b>Jumlah Total</b>
(1)	(2)	(3)	(4)
PARTAI ACEH	14	-	14
DEMOKRAT	5	-	5
PPP	5	-	5
PNA	3	1	4
GERINDRA	4	-	4
NASDEM	4	-	4
GOLKAR	3	-	3
PKS	3	-	3
PKB	1	-	1
PAN	1	-	1
SIRA	1	-	1
<b>Aceh Utara</b>	<b>44</b>	<b>1</b>	<b>45</b>
Sumber: Sekretariat DPRD Kabupaten Aceh Utara			
Source: Secretariat DPRD of North Aceh Regency			

Tabe : 2.2.2

Nama, Pendidikan, Umur dan Asal Partai Anggota DPRK Kab. Aceh Utara

Table

Name, Education, Age and Political Parties of Parliament Member

2020

NO	Nama/ Name	Pendidikan/ Education	Umur / Age	Partai/ Party
(1)	(2)	(3)	(4)	(5)
	ARAFAT	SMA	41	PARTAI ACEH
	HENDRA YULIANSYAH, S. Sos	SI	38	PARTAI DEMOKRAT
	NAZRIZAL (CEK BAY)	SLTA	41	PARTAI ACEH
	ISMAIL A RAHMAN	SMA PAKET C	39	PARTAI ACEH
	MUKTAR, SE	SI	34	PARTAI ACEH
	MUHAMMAD YUSUF, S.Pd	SI	44	PARTAI ACEH
	JIRWANI	SMU	43	PARTAI ACEH
	TGK. NAZARUDDIN, S. Sos.I.M.Ag	S2	34	PARTAI ACEH
	HASANUDDIN	MA	43	PARTAI ACEH
	H. ANWAR SANUSI, S. Pd.I.M.S.M	S2	48	PARTAI ACEH
	FAUZI, S.Mn	S1	42	PARTAI ACEH
	RAZALI (ABU)	SMA PAKET C	44	PARTAI ACEH
	AZWR (TGK. ACEH)	SLTA	43	PARTAI ACEH
	TEUKU OTMAN	SLTA	43	PARTAI ACEH
	TGK. AZHARI ABDUL MANAN	SMU PGRI	40	PARTAI ACEH
	RIAN ABADI	SMA	24	PARTAI DEMOKRAT
	NAZIR ABU BAKAR AR	MAN	43	PARTAI DEMOKRAT
	MULYADI, A.Md	D III	45	PARTAI DEMOKRAT
	T. ZULKHAIDIR	SMA	49	PARTAI DEMOKRAT
	H. ISMED NUR AJ HASAN, S. Sos	SI	54	PARTAI PERSATUAN PEMBANGUNAN
	KHAIRUDDIN, ST	SI	37	PARTAI PERSATUAN PEMBANGUNAN
	TGK. H. SAIFANNUR H. CUT	SMA	48	PARTAI PERSATUAN PEMBANGUNAN
	ZULFADHLI A. TALEB, SE	SI	40	PARTAI PERSATUAN PEMBANGUNAN

Tabel Lanjutan/Continued Table 2.2.2

NO	Nama/ Name	Pendidikan/ Education	Umur / Age	Partai / Party
(1)	(2)	(3)	(4)	(5)
	H. MULYADI CH	SI	57	PARTAI PERSATUAN PEMBANGUNAN
	Hj. NURMALIA, S, Pd.I	SI	62	PARTAI NAGGROE ACEH
	MISBAHUL MUNIR, ST	SI	40	PARTAI NAGGROE ACEH
	SOFIYAN HANAFIAH	SMA	54	PARTAI NAGGROE ACEH
	T. NURDIN	SMA	49	PARTAI NAGGROE ACEH
	Drs. H. AZALIFUAZI	SI	54	PARTAI GERINDRA
	JUFRI SULAIMAN, S.Sos, M.A.P	S2	46	PARTAI GERINDRA
	TERPIADI	SI	66	PARTAI GERINDRA
	H. ANWAR RISYEN	SMA PAKET C	47	PARTAI GERINDRA
	H. ISKANDAR	D III	40	PARTAI NASDEM
	ZUBIR HT	D III	34	PARTAI NASDEM
	ANZIR, SH	SI	50	PARTAI NASDEM
	RIDWAN M YUNUS	MAN	38	PARTAI NASDEM
	Drs. H. AS'ADI	SI	53	PARTAI GOLONGAN KARYA
	H. SAIFUDDIN	SMA	52	PARTAI GOLONGAN KARYA
	HENDRA SUFRIADI, SE	SI	33	PARTAI GOLONGAN KARYA
	ZULKARNEN	SI	39	PARTAI KEADILAN SEJAHTERA
	SAIFUDDIN, S.Sos,M.A.P	S2	36	PARTAI KEADILAN SEJAHTERA
	ZULKIFLI	SMU	36	PARTAI KEADILAN SEJAHTERA
	MUHAMMAD WALI	SMA	51	PARTAI KEBANGKITAN BANGSA
	SAIFUDDIN	SMA	41	PARTAI AMANAT NASIONAL
	AL GAZALI	SMA	53	PARTAI SIRA

Sumber : Sekretariat DPRD Kabupaten Aceh Utara

Source : Secretariat DPRD of North Aceh Regency

Tabel : 2.2.3 Banyaknya Keputusan Pimpinan Dewan Perwakilan Rakyat Daerah Kabupaten Aceh Utara dan Berita Acara Persetujuan Bersama Number of Decisions and Collective Agreement Made By Head of Local Representatives in Aceh Utara Regency 2019 Table	
Nomor Keputusan Dan Tanggal Penetapan/ <i>Decrees Number and Date of Determination</i>	Judul Keputusan/ <i>Decrees</i>
(1)	(2)
Nomor 1 Tahun 2019 Tanggal 28 Januari 2019	Keputusan pimpinan DPRK Aceh Utara Nomor 1 Tahun 2019 pelaksanaan Masa Reses ke satu tahun Anggaran 2019
Nomor 2 Tahun 2019 Tanggal 20 Maret 2019	Keputusan pimpinan DPRK Aceh Utara Nomor 2 Tahun 2019 perubahan atas keputusan pimpinan DPRK Aceh Utara nomor 19 tahun 2018 tentang pembentukan dan susunan personalia komisi - komisi DPRK Aceh Utara masa jabatan tahun 2014 - 2019
Nomor 3 Tahun 2019 Tanggal 20 Maret 2019	Keputusan pimpinan DPRK Aceh Utara nomor 3 Tahun 2019 perubahan atas keputusan pimpinan DPRK Aceh Utara nomor 7 tahun 2017 tentang pembentukan dan susunan personalia Badan Legislasi DPRK Kabupaten Aceh Utara masa jabatan tahun 2014-2019
Nomor 4 Tahun 2019 Tanggal 20 Maret 2019	Keputusan perubahan atas keputusan pimpinan DPRK Aceh Utara nomor 4 tahun 2018 tentang pembentukan dan susunan personalia fraksi - fraksi DPRK Kabupaten Aceh Utara masa jabatan tahun 2014 - 2019
Nomor 5 Tahun 2019 Tanggal 27 Maret 2019	Keputusan pimpinan DPRK Aceh Utara nomor 5 tahun 2019 pembentukan Pansus LKPJ Bupati Aceh Utara tahun 2018



Tabel Lanjutan/*Continued Table 2.2.3*

Nomor Keputusan Dan Tanggal Penetapan/ <i>Decrees Number and Date of Determination</i>	Judul Keputusan/ <i>Decrees</i>
(1)	(2)
Nomor 6 Tahun 2019 Tanggal 27 Mei 2019	Keputusan pimpinan DPRK Aceh Utara nomor 6 tahun 2019 pembentukan dan susunan personalia badan anggaran DPRK Aceh Utara tahun 2019
Nomor 7 Tahun 2019 Tanggal 27 Mei 2019	Keputusan pimpinan DPRK Aceh Utara nomor 7 tahun 2019 tentang pembentukan dan susunan personalia badan kehormatan DPRK Aceh Utara tahun 2019
Nomor 8 Tahun 2019 Tanggal 27 Mei 2019	Keputusan pimpinan DPRK Aceh Utara nomor 8 tahun 2019 tentang perubahan ke lima atas keputusan pimpinan DPRK Aceh Utara nomor 8 tahun 2018 tentang pembentukan dan susunan personalia badan Legislasi DPRK Aceh Utara masa jabatan tahun 2014 - 2019
Nomor 9 Tahun 2019 Tanggal 27 Mei 2019	Keputusan pimpinan DPRK Aceh Utara nomor 9 tahun 2019 tentang perubahan ke lima atas keputusan pimpinan DPRK Aceh Utara nomor 3 tahun 2018 tentang pembentukan dan susunan personalia badan Legislasi DPRK Aceh Utara masa jabatan tahun 2014 - 2019
Nomor 10 Tahun 2019 Tanggal 27 Mei 2019	Berita acara tentang LPJ 2018
Nomor 11 Tahun 2019 Tanggal 20 Agustus 2019	Berita acara nomor 11 tahun 2019 tentang persetujuan bersama Kepala Daerah dan DPRK Aceh Utara tentang rancangan Qanun perubahan anggaran 2019

Tabel Lanjutan/Continued Table 2.2.3

Nomor Keputusan Dan Tanggal Penetapan/ <i>Decrees Number and Date of Determination</i>	Judul Keputusan/ <i>Decrees</i>
(1)	(2)
Nomor 12 Tahun 2019 Tanggal 23 September 2019	Keputusan pimpinan sementara nomor 12 tentang pembentukan dan susunan personalia fraksi - fraksi DPRK Aceh Utara masa jabatan 2019 - 2024
Nomor 13 Tahun 2019 Tanggal 25 September 2019	Keputusan pimpinan sementara nomor 13 tentang pembentukan Tim perumus tata tertib DPRK Aceh Utara masa jabatan 2019 - 2024
Nomor 14 Tahun 2019 Tanggal 29 Oktober 2019	Keputusan pimpinan DPRK Aceh Utara nomor 14 tahun 2019 tentang pelaksanaan Reses DPRK Aceh Utara tahun 2019
Nomor 15 Tahun 2019 Tanggal 21 November 2019	Keputusan pimpinan DPRK Aceh Utara nomor 15 tahun 2019 tentang pembentukan dan susunan personalia komisi - komisi DPRK Aceh Utara masa jabatan 2019 - 2024
Nomor 16 Tahun 2019 Tanggal 21 November 2019	Keputusan pimpinan DPRK Aceh Utara nomor 16 tahun 2019 tentang pembentukan dan susunan personalia panitia musyawarah DPRK Aceh Utara masa jabatan 2019 - 2024
Nomor 17 Tahun 2019 Tanggal 21 November 2019	Keputusan pimpinan DPRK Aceh Utara nomor 17 tahun 2019 tentang pembentukan dan susunan personalia panitia legislasi DPRK Aceh Utara masa jabatan 2019 - 2024
Nomor 18 Tahun 2019 Tanggal 21 November 2019	Keputusan pimpinan DPRK Aceh Utara nomor 18 tahun 2019 tentang pembentukan dan susunan personalia panitia legislasi DPRK Aceh Utara masa jabatan 2019 - 2024

Tabel Lanjutan/*Continued Table 2.2.3*

Nomor Keputusan Dan Tanggal Penetapan/ <i>Decrees Number and Date of Determination</i>	Judul Keputusan/ <i>Decrees</i>
(1)	(2)
Nomor 19 Tahun 2019 Tanggal 21 November 2019	Keputusan pimpinan DPRK Aceh Utara nomor 19 tahun 2019 tentang pembentukan dan susunan personalia badan kehormatan DPRK Aceh Utara masa jabatan 2019 - 2024
Nomor 20 Tahun 2019 Tanggal 25 November 2019	Keputusan pimpinan DPRK Aceh Utara nomor 20 tahun 2019 tentang pembentukan kelompok kerja (POKJA) I dan II panitia anggaran DPRK Aceh Utara
Nomor 22 Tahun 2019 Tanggal 29 November 2019	Berita acara nomor 22 /DPRK/2019 Persetujuan bersama kepala daerah dan DPRK Aceh Utara tentang rancangan Qanun APBK Kabupaten Aceh Utara tahun anggaran 2020
Nomor 23 Tahun 2019 Tanggal 26 November 2019	Keputusan pimpinan DPRK Aceh Utara nomor 23 tahun 2019 tentang tindak lanjut dari keputusan Gubernur Aceh nomor 903/1889/2019 tentang evaluasi rancangan Qanun kabupaten Aceh Utara tentang APBK kabupaten Aceh Utara tahun anggaran 2020 dan rancangan peraturan

Sumber : Sekretariat DPRD Kabupaten Aceh Utara  
Source : Secretariat DPRD of North Aceh Regency

Jabatan Occupation	2019			2020		
	Laki-Laki Male	Perempuan Female	Jumlah Total	Laki-Laki Male	Perempuan Female	Jumlah Total
(1)	(2)	(3)	(4)	(5)	(6)	(7)
Fungsional Tertentu/ <i>Specific Functional</i>	1,422	4,251	5,673	1,596	3,897	5,493
Fungsional Umum/Staf/ <i>General Functional</i>	1,642	2,054	3,696	1,229	2,080	3,309
Struktural/ <i>Structural</i>	485	236	721	458	280	738
Eselon VI/ <i>5th Echelon</i>	-	-	-	-	-	-
Eselon IV/ <i>4th Echelon</i>	308	199	507	305	214	519
Eselon III/ <i>3rd Echelon</i>	154	35	189	152	36	188
Eselon II/ <i>2nd Echelon</i>	23	2	25	1	30	31
Eselon I/ <i>1st Echelon</i>	-	-	-	-	-	-
<b>Jumlah/ Total</b>	<b>3,549</b>	<b>6,541</b>	<b>10,090</b>	<b>3,283</b>	<b>6,257</b>	<b>9,540</b>
Sumber/ Source	Desember 2019 - Sumber : Badan Kepegawaian & Pengembangan Sumber Daya Manusia Kabupaten Aceh Utara Source : Aceh Utara District Civil Service & Human Resources Development Agency					
	Desember 2020 - Sumber : Badan Kepegawaian & Pengembangan Sumber Daya Manusia Kabupaten Aceh Utara Source : Aceh Utara District Civil Service & Human Resources Development Agency					

Tabel	2.3.2	Jumlah Pegawai Negeri Sipil Menurut Tingkat Pendidikan dan Jenis Kelamin di Kabupaten Aceh Utara, Desember 2019 dan Desember 2020				
Table		Number of Civil Servants by Educational Level and Sex in North Aceh Regency, December 2019 and December 2020				
Tingkat Pendidikan/ Educational Level	Desember 2019			Desember 2020		
	Laki-Laki/ Male	Perempuan/ Female	Jumlah/ Total	Laki-Laki/ Male	Perempuan/ Female	Jumlah/ Total
(1)	(2)	(3)	(4)	(5)	(6)	(7)
Sampai dengan SD/ Up to Primary School	60	10	70	48	9	57
SMP/Sederajat/ General/Vocational Junior High School	112	10	122	94	8	102
SMA/Sederajat/ General/Vocational Senior High School	1,040	845	1,885	988	674	1,662
Diploma I, II/Akta I, II/ Diploma I, II/Akta I, II	124	170	294	186	30	216
Diploma III/Akta III/Sarjana Muda/ Diploma III/Akta III/Bachelor	236	1,452	1,688	213	1,426	1,639
Tingkat Sarjana/Doktor/Ph.D/ University Graduates	1,977	4,054	6,031	1,754	4,110	5,864
<b>Jumlah/ Total</b>	<b>3,549</b>	<b>6,541</b>	<b>10,090</b>	<b>3,283</b>	<b>6,257</b>	<b>9,540</b>
<b>Sumber/ Source</b>	<b>Desember 2019 -</b> Sumber : Badan Kepegawaian & Pengembangan Sumber Daya Manusia Kabupaten Aceh Utara Source : Aceh Utara District Civil Service & Human Resources Development Agency					
	<b>Desember 2020 -</b> Sumber : Badan Kepegawaian & Pengembangan Sumber Daya Manusia Kabupaten Aceh Utara Source : Aceh Utara District Civil Service & Human Resources Development Agency					

Tabel	2.3.3	Jumlah Pegawai Negeri Sipil Menurut Tingkat Kepangkatan dan Jenis Kelamin di Kabupaten Aceh Utara, Desember 2019 dan Desember 2020				
Table		Number of Civil Servants by Hierarchy and Sex in North Aceh Regency, December 2019 and December 2020				
Pangkat/Golongan/Ruang/ Hierarchy	Desember 2019			Desember 2020		
	Laki-Laki/ Male	Perempuan/ Female	Jumlah/ Total	Laki-Laki/ Male	Perempuan/ Female	Jumlah/ Total
(1)	(2)	(3)	(4)	(5)	(6)	(7)
1. I/A (Juru Muda)	-	-	-	-	-	-
2. I/B (Juru Muda Tingkat I)	14	1	15	10	-	10
3. I/C (Juru)	40	5	45	34	4	38
4. I/D (Juru Tingkat I)	53	7	60	45	5	50
<b>Golongan I/ Range I</b>	<b>107</b>	<b>13</b>	<b>120</b>	<b>89</b>	<b>9</b>	<b>98</b>
5. II/A (Pengatur Muda)	150	102	252	132	71	203
6. II/B (Pengatur Muda Tingkat I)	242	114	356	207	112	319
7. II/C (Pengatur)	296	844	1,140	324	682	1,006
8. II/D (Pengatur Tingkat I)	312	187	499	301	192	493
<b>Golongan II/ Range II</b>	<b>1,000</b>	<b>1,247</b>	<b>2,247</b>	<b>964</b>	<b>1,057</b>	<b>2,021</b>
9. III/A (Penata Muda)	315	676	991	324	710	1,034
10. III/B (Penata Muda Tingkat I)	368	873	1,241	347	837	1,184
11. III/C (Penata)	422	1,252	1,674	428	1,110	1,538
12. III/D (Penata Tingkat I)	540	1,049	1,589	578	1,074	1,652
<b>Golongan III/ Range III</b>	<b>1,645</b>	<b>3,850</b>	<b>5,495</b>	<b>1,677</b>	<b>3,731</b>	<b>5,408</b>
13. IV/A (Pembina)	409	599	1,008	396	507	903
14. IV/B (Pembina Tingkat I)	358	826	1,184	385	692	1,077
15. IV/C (Pembina Utama Muda)	29	6	35	28	5	33
16. IV/D (Pembina Utama Madya)	1	-	1	-	-	-
17. IV/E (Pembina Utama)	-	-	-	-	-	-
<b>Golongan IV/ Range IV</b>	<b>797</b>	<b>1,431</b>	<b>2,228</b>	<b>809</b>	<b>1,204</b>	<b>2,013</b>
<b>Jumlah/ Total</b>	<b>3,549</b>	<b>6,541</b>	<b>10,090</b>	<b>3,283</b>	<b>6,257</b>	<b>9,540</b>
<b>Sumber/ Source</b>	<b>Desember 2019 -</b> Sumber : Badan Kepegawaian & Pengembangan Sumber Daya Manusia Kabupaten Aceh Utara Source : Aceh Utara District Civil Service & Human Resources Development Agency					
	<b>Desember 2020 -</b> Sumber : Badan Kepegawaian & Pengembangan Sumber Daya Manusia Kabupaten Aceh Utara Source : Aceh Utara District Civil Service & Human Resources Development Agency					

**Tabel 2.3.4** Jumlah Pegawai Negeri Sipil Menurut Dinas/Instansi Pemerintah dan Jenis Kelamin di Kabupaten Aceh Utara, 2019  
**Table 2.3.4** Number of Civil Servants by Institution/Office and Sex in Aceh Utara Regency, 2019

	Dinas/Instansi Pemerintahan <i>Institution/Office</i>	Jenis Kelamin/ <i>Sex</i>		Jumlah <i>Total</i>
		Laki-Laki <i>Male</i>	Perempuan <i>Female</i>	
	(1)	(2)	(3)	(4)
1.	Sekretariat Daerah	87	68	155
2.	Sekretariat DPRK	36	24	60
3.	Sekretariat Baitul Mal	8	6	14
4.	Sekretariat Majelis Adat Aceh	5	7	12
5.	Sekretariat Majelis Pendidikan Daerah	5	6	11
6.	Sekretariat Majelis Permusyawaratan Ulama	5	6	11
Badan :				
1.	Inspektorat	21	28	49
2.	Satpol PP dan WH	70	21	91
3.	RSUD Cut Mutia	168	267	435
4.	Badan Kepegawaian dan Pengembangan SDM	52	39	91
5.	Badan Kesatuan Bangsa Dan Politik	17	9	26
6.	Badan Penanggulangan Bencana Daerah	42	5	47
7.	Badan Pengolaan Keuangan Daerah	58	48	106
8.	Badan Perencanaan Pembangunan Daerah	32	25	57
Dinas :				
1.	Dinas Kelautan Dan Perikanan	27	19	46
2.	Dinas Kepemudaan, Olahraga Dan Pariwisata	21	6	27
3.	Dinas Kependudukan Dan Pencatatan	6	18	24
4.	Dinas Kesehatan (Sekretariat DinKes)	49	51	100
5.	Dinas Lingkungan Hidup Dan Kebersihan	28	14	42
6.	Dinas Pekerjaan Umum Dan Penataan Ruang	175	40	215
7.	Dinas Pemerdayaan Masyarakat, Pengendalian Penduduk dan KB	26	23	49
8.	Dinas Pendidikan Dayah	12	11	23
9.	Dinas Penanaman Modal, Transmigrasi Dan Tenaga Kerja	39	18	57
10.	Dinas Pendidikan Dan Kebudayaan	86	94	180

<b>Tabel Lanjutan /Continued Table 2.3.4</b>			
<b>Dinas/Instansi Pemerintahan Institution/Office</b>	<b>Jenis Kelamin/Sex</b>		
	<b>Laki-Laki Male</b>	<b>Perempuan Female</b>	<b>Jumlah Total</b>
(1)	(2)	(3)	(4)
11 Dinas Perdagangan, Perindustrian, Koperasi dan Usaha Kecil Menengah	38	23	61
12 Dinas Perhubungan	30	13	43
13 Dinas Perkebunan, Peternakan Dan Kesehatan dan Kesehatan Hewan	53	43	96
14 Dinas Perpustakaan dan Kearsipan	13	12	25
15 Dinas Pertanahan	16	5	21
16 Dinas Pertanian dan Pangan	130	73	203
17 Dinas Perumahan Rakyat dan Kawasan Permukiman	27	8	35
18 Dinas Sosial, Pemberdayaan Perempuan dan Perlindungan Anak	17	24	41
19 Dinas Syariat Islam	18	7	25
<b>Instansi Lain</b>			
1. Kecamatan	528	250	778
2. Akademi Kesehatan	33	49	82
3. Puskesmas	277	1843	2120
4. UPTD-PK dan Sekolah	1261	3270	4531
5. Tenaga Kependidikan DPB KEMENEG/Swasta	12	66	78
6. UPTD Balai Latihan Kerja dan Industri	3	2	5
7. UPTD Pengelola Pasar	13	0	13
8. UPTD Industri Kecil Dan Menengah	5	0	5
9. UPTD Dinas Perhubungan			
<b>Jumlah/Total</b>	<b>3,549</b>	<b>6,541</b>	<b>10,090</b>

Sumber : Badan Kepegawaian dan Pengembangan Sumber Daya Manusia (BKPSDM) Kabupaten  
Source : Human Resources and Human Resources Development Agency of North Aceh Regency



Tabel : 2.3.5 Banyaknya Pegawai Negeri Sipil Daerah  
 Menurut Golongan 2019  
 Number of Civil Servant by Rank  
 2019

	Badan/Dinas/Kantor Kantor (1)	Golongan/Rank				Jumlah/ Total (6)
		I (2)	II (3)	III (4)	IV (5)	
1.	Sekretariat Daerah	3	27	94	31	155
2.	Sekretariat DPRK	2	18	36	4	60
3.	Sekretariat Baitul Mal	0	4	9	1	14
4.	Sekretariat Majelis Adat Aceh	0	0	10	2	12
5.	Sekretariat Majelis Pendidikan Daerah	0	1	9	1	11
6.	Sekretariat Majelis Pemusyawaratan Ulama	0	1	9	1	11
Badan :						
1.	Inspektorat	2	7	29	11	49
2.	Satpol PP dan WH	3	42	40	6	91
3.	RSUD Cut Mutia	8	70	268	89	435
4.	Badan Kepegawain dan Pengembangan SDM	0	12	63	16	91
5.	Badan Kesatuan Bangsa Dan Politik	0	3	18	5	26
6.	Badan Penanggulangan Bencana Daerah	1	24	17	5	47
7.	Badan Pengolaan Keuangan Daerah	0	14	83	9	106
8.	Badan Perencanaan Pembangunan Daerah	0	7	34	16	57
Dinas :						
1.	Dinas Kelautan Dan Perikanan	0	8	30	8	46
2.	Dinas Kepemudaan, Olahraga Dan Pariwisata	0	8	11	8	27
3.	Dinas Kependudukan Dan Pencatatan Sipil	1	2	16	5	24
4.	Dinas Kesehatan (Sekretariat DinKes)	0	7	74	19	100
5.	Dinas Lingkungan Hidup Dan Kebersihan	1	12	25	4	42
6.	Dinas Pekerjaan Umum Dan Penataan Ruang	15	94	97	9	215
7.	Dinas Pemerdayaan Masyarakat, Pengendalian Penduduk dan KB	0	8	37	4	49
8.	Dinas Pendidikan Dayah	0	3	14	6	23
9.	Dinas Penanaman Modal, Transmigrasi Dan Tenaga Kerja	1	9	42	5	57
10.	Dinas Pendidikan Dan Kebudayaan	0	12	88	80	180

Tabel Lanjutan / *Continued Table* 2.3.5

	Badan/Dinas/ Kantor (1)	Golongan/Rank				Jumlah/ Total (6)
		I (2)	II (3)	III (4)	IV (5)	
11.	Dinas Perdagangan, Perindustrian, Koperasi dan Usaha Kecil Menengah	1	12	39	9	61
12.	Dinas Perhubungan	3	18	18	4	43
13.	Dinas Perkebunan, Peternakan Dan Kesehatan dan Kesehatan Hewan	3	29	48	16	96
14.	Dinas Perpustakaan dan Kearsipan	0	7	15	3	25
15.	Dinas Pertanahan	0	4	14	3	21
16.	Dinas Pertanian dan Pangan	4	55	119	25	203
17.	Dinas Perumahan Rakyat dan Kawasan Permukiman	0	10	21	4	35
18.	Dinas Sosial, Pemberdayaan Perempuan dan Perlindungan Anak	2	11	24	4	41
19.	Dinas Syariah Islam	0	3	19	3	25
Instansi Lain						
1.	Kecamatan	42	384	305	47	778
2.	Akademi Kesehatan	2	16	39	25	82
3.	Puskesmas	6	825	1188	101	2120
4.	UPTD-PK dan Sekolah	20	469	2431	1611	4531
5.	Tenaga Kependidikan DPB KEMENEG/Swasta	0	1	49	28	78
6.	UPTD Balai Latihan Kerja dan Industri	0	2	3	0	5
7.	UPTD Pengelola Pasar	0	7	6	0	13
8.	UPTD Dinas Perhubungan	0	1	4	0	5
Jumlah/Total		120	2,247	5,495	2,228	10,090

Sumber : Badan Kepegawaian dan Pengembangan Sumber Daya Manusia (BKPSDM) Kabupaten Aceh Utara  
 Source : Human Resources and Human Resources Development Agency of North Aceh Regency

Tabel : 2.3.6 Banyaknya Pegawai Negeri Sipil Daerah  
Menurut Pendidikan 2019  
Number of Civil Servant by Education  
2019

	Badan/Dinas/ Kantor	Pendidikan/Education				
		SD	SMP	SMA	D I	D II
	(1)	(2)	(3)	(4)	(5)	(6)
1.	Sekretariat Daerah	0	3	35	0	0
2.	Sekretariat DPRK	2	1	22	0	0
3.	Sekretariat Baitul Mal	0	0	5	0	0
4.	Sekretariat Majelis Adat Aceh	0	0	1	0	0
5.	Sekretariat Majelis Pendidikan Daerah	0	0	1	0	0
6.	Sekretariat Majelis Permusyawaratan Ulama	0	0	1	0	0
<i>Badan :</i>						
1.	Inspektorat	0	2	7	0	0
2.	Satpol PP dan WH	1	2	41	0	0
3.	RSUD Cut Mutia	4	5	77	2	0
4.	Badan Kepegawalan dan Pengembangan SDM	0	0	14	0	0
5.	Badan Kesatuan Bangsa Dan Politik	0	0	6	0	0
6.	Badan Penanggulangan Bencana Daerah	1	1	25	0	0
7.	Badan Pengolaan Keuangan Daerah	0	0	18	0	0
8.	Badan Perencanaan Pembangunan Daerah	0	0	8	0	0
<i>Dinas :</i>						
1.	<i>Dinas Kelautan Dan Perikanan</i>	0	0	10	0	0
2.	<i>Dinas Kepemudaan, Olahraga Dan Pariwisata</i>	0	0	8	0	0
3.	<i>Dinas Kependudukan Dan Pencatatan</i>	1	0	5	0	0
4.	<i>Dinas Kesehatan (Sekretariat DinKes)</i>	0	0	11	1	0
5.	<i>Dinas Lingkungan Hidup Dan Kebersihan</i>	0	2	11	0	0
6.	<i>Dinas Pekerjaan Umum Dan Penataan Ruang</i>	4	13	97	0	0
7.	<i>Dinas Pemberdayaan Masyarakat, Pengendalian Penduduk dan KB</i>	0	0	8	0	0
8.	<i>Dinas Pendidikan Dayah</i>	0	0	6	0	0
9.	<i>Dinas Penanaman Modal, Transmigrasi Dan Tenaga Kerja</i>	1	1	11	0	0
10.	<i>Dinas Pendidikan Dan Kebudayaan</i>	0	0	26	0	3

Tabel Lanjutan /Continued Table 2.3.6

	Badan/Dinas/ Kantor	Pendidikan/Education				
		SD	SMP	SMA	DI	D II
	(1)	(2)	(3)	(4)	(5)	(6)
11.	Dinas Perdagangan, Perindustrian, Koperasi dan Usaha Kecil Menengah	0	1	18	0	0
12.	Dinas Perhubungan	0	3	19	0	0
13.	Dinas Perkebunan, Peternakan Dan Kesehatan dan Kesehatan Hewan	1	2	34	0	0
14.	Dinas Perpustakaan dan Kearsipan	0	0	9	0	0
15.	Dinas Pertanahan	0	0	5	0	0
16.	Dinas Pertanian dan Pangan	2	4	67	0	0
17.	Dinas Perumahan Rakyat dan Kawasan Permukiman	0	2	9	1	0
18.	Dinas Sosial, Pemberdayaan Perempuan dan Perlindungan Anak	0	2	14	0	0
19.	Dinas Syariah Islam	0	1	4	0	0
Instansi Lain						
1.	Kecamatan	33	35	436	0	1
2.	Akademi Kesehatan	1	1	19	0	0
3.	Puskesmas	3	6	249	17	0
4.	UPTD-PK dan Sekolah	16	33	528	11	258
5.	Tenaga Kependidikan DPB KEMENEG/Swasta	0	0	11	0	0
6.	UPTD Balai Latihan Kerja dan Industri	0	1	1	0	0
7.	UPTD Pengelola Pasar	0	0	8	0	0
8.	UPTD Dinas Perhubungan	0	1	0	0	0
Jumlah/Total		70	122	1885	32	262

Tabel Lanjutan /Continued Table 2.3.6

	Badan/Dinas/ Kantor (1)	Pendidikan/Education					Jumlah/ Total
		D III	D IV	S 1	S 2	S 3	
		(2)	(3)	(4)	(5)	(6)	
1.	Sekretariat Daerah	10	2	75	30	0	155
2.	Sekretariat DPRK	4	0	29	2	0	60
3.	Sekretariat Baitul Mal	0	0	8	1	0	14
4.	Sekretariat Majelis Adat Aceh	1	0	10	0	0	12
5.	Sekretariat Majelis Pendidikan Daerah	1	0	7	2	0	11
6.	Sekretariat Majelis Permusyawaratan Ulama	0	0	9	1	0	11
<i>Badan :</i>							
1.	Inspektorat	1	1	27	11	0	49
2.	Satpol PP dan WH	5	0	40	2	0	91
3.	RSUD Cut Mutia	117	16	126	88	0	435
4.	Badan Kepegawaian dan Pengembangan SDM	5	2	49	21	0	91
5.	Badan Kesatuan Bangsa Dan Politik	0	0	18	2	0	26
6.	Badan Penanggulangan Bencana Daerah	2	0	15	3	0	47
7.	Badan Pengolaan Keuangan Daerah	6	1	66	15	0	106
8.	Badan Perencanaan Pembangunan Daerah	3	2	24	19	1	57
<i>Dinas :</i>							
1.	<i>Dinas Kelautan Dan Perikanan</i>	3	3	25	5	0	46
2.	Dinas Kepemudaan, Olahraga Dan Pariwisata	0	0	12	7	0	27
3.	Dinas Kependudukan Dan Pencatatan	1	0	17	0	0	24
4.	Dinas Kesehatan (Sekretariat DinKes)	13	1	50	23	1	100
5.	Dinas Lingkungan Hidup Dan Kebersihan	5	0	22	2	0	42
6.	Dinas Pekerjaan Umum Dan Penataan Ruang	12	3	74	12	0	215
7.	Dinas Pemerdayaan Masyarakat, Pengendalian Penduduk dan KB	5	0	32	4	0	49
8.	Dinas Pendidikan Dayah	2	0	11	4	0	23
9.	Dinas Penanaman Modal, Transmigrasi Dan Tenaga Kerja	6	0	34	4	0	57
10.	Dinas Pendidikan Dan Kebudayaan	5	1	126	19	0	180

Tabel Lanjutan /Continued Table 2.3.6

	Badan/Dinas/ Kantor	Pendidikan/Education					Jumlah/ Total
		D III	D IV	S 1	S 2	S 3	
	(1)	(2)	(3)	(4)	(5)	(6)	
11.	Dinas Perdagangan, Perindustrian, Koperasi dan Usaha Kecil Menengah	3	0	33	6	0	61
12.	Dinas Perhubungan	3	0	16	2	0	43
13.	Dinas Perkebunan, Peternakan Dan Kesehatan dan Kesehatan Hewan	3	0	43	13	0	96
14.	Dinas Perpustakaan dan Kearsipan	3	0	12	1	0	25
15.	Dinas Pertanahan	0	0	12	4	0	21
16.	Dinas Pertanian dan Pangan	9	8	100	13	0	203
17.	Dinas Perumahan Rakyat dan Kawasan Permukiman	4	0	17	2	0	35
18.	Dinas Sosial, Pemberdayaan Perempuan dan Perlindungan Anak	3	0	19	3	0	41
19.	Dinas Syariah Islam	1	0	18	1	0	25
Instansi Lain							
1.	Kecamatan	19	8	231	15	0	778
2.	Akademi Kesehatan	0	2	22	36	1	82
3.	Puskesmas	1355	36	394	60	0	2120
4.	UPTD-PK dan Sekolah	76	0	3560	49	0	4531
5.	Tenaga Kependidikan DPB KEMENEG/Swasta	1	0	64	2	0	78
6.	UPTD Balai Latihan Kerja dan Industri	0	0	3	0	0	5
7.	UPTD Pengelola Pasar	0	0	5	0	0	13
8.	UPTD Dinas Perhubungan	1	0	3	0	0	5
Jumlah/Total		1,688	86	5,458	484	3	10,090

Sumber : Badan Kepegawaian dan Pengembangan Sumber Daya Manusia (BKPSDM) Kabupaten Aceh Utara

Source : Human Resources and Human Resources Development Agency of North Aceh Regency

Tabel : 2.3.7 Banyaknya Pegawai Negeri Sipil Daerah Kantor Kecamatan  
 Menurut Golongan 2019  
 Table  
 Number of Sub Distric Office Civil Servant by Rank  
 2019

	Kantor Kecamatan/ Sub District Office	Golongan/Rank				Jumlah/ Total
		I	II	III	IV	
	(1)	(2)	(3)	(4)	(5)	(6)
1	Sawang	1	18	15	1	35
2	Muara Batu	1	11	16	3	31
3	Nisam Antara	1	6	8	1	16
4	Nisam	0	14	8	1	23
5	Banda Baro	0	5	9	2	16
6	Dewantara	0	15	21	2	38
7	Simpang Keuramat	1	11	9	2	23
8	Kuta Makmur	1	17	12	2	32
9	Syamtalira Bayu	5	20	9	2	36
10	Geureudong Pase	0	12	8	1	21
11	Samudra	7	11	13	2	33
12	Meurah Mulia	0	16	11	2	29
13	Tanah pasir	0	16	9	2	27
14	Lapang	0	8	9	2	19
15	Lhoksukon	3	27	7	2	39
16	Nibong	2	5	9	2	18
17	Matang Kuli	3	13	10	2	28
18	Paya Bakong	0	24	9	1	34
19	Pirak timu	0	8	7	2	17
20	Syamtalira Aron	2	15	7	1	25
21	Lhoksukon	3	20	19	1	43
22	Cot Girek	0	9	11	1	21
23	Baktiya Barat	3	11	13	1	28
24	Baktiya	3	34	17	2	56
25	Seuneuddon	1	7	16	2	26
26	Tanah Jambo Aye	1	19	15	3	38
27	Langkahan	4	12	8	2	26
	Jumlah/Total	42	384	305	47	778

Sumber : Badan Kepegawaian dan Pengembangan Sumber Daya Manusia (BKPSDM) Kabupaten Aceh Utara  
 Source : Human Resources and Human Resources Development Agency of North Aceh Regency

Tabel : 2.3.8 Banyaknya Pegawai Negeri Sipil Daerah Kantor Kecamatan  
 Table Menurut Pendidikan 2019  
 Number of Sub District Office Civil Servant by Education  
 2019

Kantor Kecamatan/ Sub District Office	Pendidikan/Education				
	SD	SMP	SMA	D I	D II
(1)	(2)	(3)	(4)	(5)	(6)
1 Sawang	0	2	23	0	0
2 Muara Batu	0	1	19	0	0
3 Nisam Antara	2	0	7	0	0
4 Nisam	0	0	15	0	0
5 Banda Baro	0	0	8	0	0
6 Dewantara	0	0	20	0	0
7 Simpang Kramat	2	0	14	0	0
8 Kuta Makmur	0	1	20	0	0
9 Syamtalira Bayu	4	1	21	0	0
10 Geureudong Pase	0	0	13	0	0
11 Samudera	3	4	15	0	0
12 Meurah Mulia	0	2	18	0	0
13 Tanah Pasir	0	0	20	0	0
14 Lapang	0	0	8	0	0
15 Lhoksukon	3	6	22	0	0
16 Nibong	1	2	4	0	0
17 Matang Kuli	0	3	17	0	0
18 Paya Bakong	0	0	26	0	0
19 Pirak Timu	3	0	6	0	0
20 Syamtalira Aron	2	1	14	0	0
21 Lhoksukon	0	5	20	0	0
22 Cot Girek	0	0	11	0	0
23 Baktiya Barat	1	3	11	0	0
24 Baktiya	5	2	36	0	0
25 Seunuddon	1	0	14	0	0
26 Tanah Jambo Aye	3	0	21	0	1
27 Langkahan	3	2	13	0	0
Jumlah/Total	33	35	436	0	1



Lanjutan Tabel/Continued Table 2.3.8

Kantor Kecamatan/ Sub District Office	Pendidikan/Education					Jumlah/ Total
	D III	D IV	S I	S II	S III	
(1)	(2)	(3)	(4)	(5)	(6)	(7)
1 Sawang	2	0	8	0	0	35
2 Muara Batu	1	0	9	1	0	31
3 Nisam Antara	1	0	6	0	0	16
4 Nisam	1	0	7	0	0	23
5 Banda Baro	1	1	6	0	0	16
6 Dewantara	3	1	13	1	0	38
7 Simpang Kramat	1	0	5	1	0	23
8 Kuta Makmur	1	0	10	0	0	32
9 Syamtalira Bayu	0	0	10	0	0	36
10 Geureudong Pase	2	1	4	1	0	21
11 Samudera	0	0	11	0	0	33
12 Meurah Mulia	0	0	8	1	0	29
13 Tanah Pasir	0	1	6	0	0	27
14 Lapang	0	2	9	0	0	19
15 Tanah Luas	0	0	8	0	0	39
16 Lhoksukon	0	0	11	0	0	18
17 Matang Kuli	0	0	8	0	0	28
18 Paya Bakong	1	1	6	0	0	34
19 Pirak Timu	0	0	7	1	0	17
20 Syamtalira Aron	0	1	6	1	0	25
21 Lhoksukon	0	0	17	1	0	43
22 Cot Girek	2	0	6	2	0	21
23 Baktiya Barat	1	0	11	1	0	28
24 Baktiya	0	0	12	1	0	56
25 Seunuddon	0	0	10	1	0	26
26 Tanah Jambo Aye	1	0	10	2	0	38
27 Langkahan	1	0	7	0	0	26
Jumlah/Total	19	8	231	15	0	778

Sumber : Badan Kepegawaian dan Pengembangan Sumber Daya Manusia (BKPSDM) Kabupaten Aceh Utara  
 Source : Human Resources and Human Resources Development Agency of North Aceh Regency

Puskesmas		Golongan/Rank				Jumlah/ Total
		I	II	III	IV	
(1)	(2)	(3)	(4)	(5)	(6)	
1	UPTD PUSKESMAS BABAH BULOH	0	2	23	1	26
2	UPTD PUSKESMAS BAKTIYA	1	48	49	3	101
3	UPTD PUSKESMAS BAKTIYA BARAT	0	26	33	1	60
4	UPTD PUSKESMAS BANDA BARO	0	13	37	1	51
5	UPTD PUSKESMAS BLANG GEULUMPANG	0	8	15	1	24
6	UPTD PUSKESMAS BUKET HAGU	0	31	20	0	51
7	UPTD PUSKESMAS COT GIREK	0	18	25	3	46
8	UPTD PUSKESMAS DEWANTARA	1	22	84	13	120
9	UPTD PUSKESMAS GEUREUDONG PASE	0	22	14	2	38
10	UPTD PUSKESMAS KUTA MAKMUR	0	45	53	5	103
11	UPTD PUSKESMAS LANGKAHAN	0	14	16	2	32
12	UPTD PUSKESMAS LAPANG	0	16	21	2	39
13	UPTD PUSKESMAS LHOK BEURINGEN	0	17	10	1	28
14	UPTD PUSKESMAS LHOKSUKON	2	30	59	8	99
15	UPTD PUSKESMAS MATANGKULI	0	41	37	5	83
16	UPTD PUSKESMAS MEURAH MULIA	0	37	44	2	83
17	UPTD PUSKESMAS MUARA BATU	0	35	73	8	116
18	UPTD PUSKESMAS NIBONG	0	22	26	1	49
19	UPTD PUSKESMAS NISAM	0	27	51	2	80
20	UPTD PUSKESMAS NISAM ANTARA	0	10	14	1	25
21	UPTD PUSKESMAS PAYA BAKONG	0	27	23	1	51
22	UPTD PUSKESMAS PIRAK TIMU	0	19	7	0	26
23	UPTD PUSKESMAS SAMUDERA	0	47	57	10	114
24	UPTD PUSKESMAS SAWANG	0	31	49	0	80
25	UPTD PUSKESMAS SEUNUDDON	0	31	35	2	68
26	UPTD PUSKESMAS SIMPANG KEURAMAT	1	26	42	4	73
27	UPTD PUSKESMAS SIMPANG TIGA	0	8	12	1	21
28	UPTD PUSKESMAS SYAMTALIRA ARON	0	23	57	7	87
29	UPTD PUSKESMAS SYAMTALIRA BAYU	0	43	70	4	117
30	UPTD PUSKESMAS TANAH JAMBO AYE	1	26	49	2	78
31	UPTD PUSKESMAS TANAH LUAS	0	40	42	7	89
32	UPTD PUSKESMAS TANAH PASIR	0	20	41	1	62
Jumlah/Total		6	825	1,188	101	2,120

Sumber : Badan Kepegawaian dan Pengembangan Sumber Daya Manusia (BKPSDM) Kabupaten Aceh Utara  
 Source : Human Resources and Human Resources Development Agency of North Aceh Regency

Tabel : 2.3.10 Banyaknya Pegawai Negeri Sipil Daerah Pada Puskesmas  
 Table Menurut Pendidikan 2019  
 Number of Civil Servant at Puskesmas by Education  
 2019

	Puskesmas	Pendidikan/Education				
		SD	SMP	SMA	D I	D II
	(1)	(2)	(3)	(4)	(5)	(6)
1	UPTD PUSKESMAS BABAH BULOH	0	0	3	0	0
2	UPTD PUSKESMAS BAKTIYA	1	0	6	3	0
3	UPTD PUSKESMAS BAKTIYA BARAT	0	0	7	3	0
4	UPTD PUSKESMAS BANDA BARO	0	0	5	0	0
5	UPTD PUSKESMAS BLANG GEULUMPANG	0	0	2	0	0
6	UPTD PUSKESMAS BUKET HAGU	0	0	8	0	0
7	UPTD PUSKESMAS COT GIREK	0	0	3	0	0
8	UPTD PUSKESMAS DEWANTARA	0	1	33	1	0
9	UPTD PUSKESMAS GEUREUDONG PASE	0	0	6	0	0
10	UPTD PUSKESMAS KUTA MAKMUR	0	0	12	1	0
11	UPTD PUSKESMAS LANGKAHAN	0	0	5	0	0
12	UPTD PUSKESMAS LAPANG	0	0	6	0	0
13	UPTD PUSKESMAS LHOK BEURINGEN	0	0	0	0	0
14	UPTD PUSKESMAS LHOKSUKON	1	1	13	1	0
15	UPTD PUSKESMAS MATANGKULI	0	0	10	0	0
16	UPTD PUSKESMAS MEURAH MULIA	0	0	7	1	0
17	UPTD PUSKESMAS MUARA BATU	0	1	16	1	0
18	UPTD PUSKESMAS NIBONG	0	0	2	1	0
19	UPTD PUSKESMAS NISAM	0	0	7	1	0
20	UPTD PUSKESMAS NISAM ANTARA	0	0	3	0	0
21	UPTD PUSKESMAS PAYA BAKONG	0	0	4	0	0
22	UPTD PUSKESMAS PIRAK TIMU	0	0	2	0	0
23	UPTD PUSKESMAS SAMUDERA	0	1	8	0	0
24	UPTD PUSKESMAS SAWANG	0	0	13	1	0
25	UPTD PUSKESMAS SEUNUDDON	0	0	6	1	0
26	UPTD PUSKESMAS SIMPANG KEURAMAT	1	1	12	0	0
27	UPTD PUSKESMAS SIMPANG TIGA	0	0	3	0	0
28	UPTD PUSKESMAS SYAMTALIRA ARON	0	0	10	0	0
29	UPTD PUSKESMAS SYAMTALIRA BAYU	0	0	14	2	0
30	UPTD PUSKESMAS TANAH JAMBO AYE	0	1	11	0	0
31	UPTD PUSKESMAS TANAH LUAS	0	0	10	0	0
32	UPTD PUSKESMAS TANAH PASIR	0	0	2	0	0
	Jumlah/Total	3	6	249	17	0

Lanjutan Tabel/Continued Table 2.3.10

	Puskesmas	Pendidikan/Education					Jumlah/ Total
		D III	D IV	S I	S II	S III	
	(1)	(2)	(3)	(4)	(5)	(6)	(7)
1	UPTD PUSKESMAS BABAH BULOH	17	0	5	1	0	26
2	UPTD PUSKESMAS BAKTIYA	73	1	17	0	0	101
3	UPTD PUSKESMAS BAKTIYA BARAT	37	0	13	0	0	60
4	UPTD PUSKESMAS BANDA BARO	37	0	8	1	0	51
5	UPTD PUSKESMAS BLANG GEULUMPANG	15	0	5	2	0	24
6	UPTD PUSKESMAS BUKET HAGU	33	0	9	1	0	51
7	UPTD PUSKESMAS COT GIREK	28	1	13	1	0	46
8	UPTD PUSKESMAS DEWANTARA	48	3	30	4	0	120
9	UPTD PUSKESMAS GEUREUDONG PASE	24	0	5	3	0	38
10	UPTD PUSKESMAS KUTA MAKMUR	74	1	13	2	0	103
11	UPTD PUSKESMAS LANGKAHAN	19	0	7	1	0	32
12	UPTD PUSKESMAS LAPANG	19	0	13	1	0	39
13	UPTD PUSKESMAS LHOK BEURINGEN	20	0	6	2	0	28
14	UPTD PUSKESMAS LHOKSUKON	51	3	27	2	0	99
15	UPTD PUSKESMAS MATANGKULI	62	3	6	2	0	83
16	UPTD PUSKESMAS MEURAH MULIA	49	3	20	3	0	83
17	UPTD PUSKESMAS MUARA BATU	69	8	19	2	0	116
18	UPTD PUSKESMAS NIBONG	35	0	9	2	0	49
19	UPTD PUSKESMAS NISAM	54	1	13	4	0	80
20	UPTD PUSKESMAS NISAM ANTARA	12	2	5	3	0	25
21	UPTD PUSKESMAS PAYA BAKONG	37	0	7	3	0	51
22	UPTD PUSKESMAS PIRAK TIMU	21	0	2	1	0	26
23	UPTD PUSKESMAS SAMUDERA	82	1	20	2	0	114
24	UPTD PUSKESMAS SAWANG	54	2	8	2	0	80
25	UPTD PUSKESMAS SEUNUDDON	47	0	11	3	0	68
26	UPTD PUSKESMAS SIMPANG KEURAMAT	47	0	12	0	0	73
27	UPTD PUSKESMAS SIMPANG TIGA	14	0	2	2	0	21
28	UPTD PUSKESMAS SYAMTALIRA ARON	52	1	24	0	0	87
29	UPTD PUSKESMAS SYAMTALIRA BAYU	73	3	21	4	0	117
30	UPTD PUSKESMAS TANAH JAMBO AYE	46	3	15	2	0	78
31	UPTD PUSKESMAS TANAH LUAS	61	0	15	3	0	89
32	UPTD PUSKESMAS TANAH PASIR	45	0	14	1	0	62
	Jumlah/Total	1,355	36	394	60	0	2,120

Sumber : Badan Kepegawaian dan Pengembangan Sumber Daya Manusia (BKPSDM) Kabupaten Aceh Utara  
 Source : Human Resources and Human Resources Development Agency of North Aceh Regency

Guru dan Tenaga Administrasi/ Teacher and Administration Staff		Golongan/Rank				Jumlah/ Total
		I	II	III	IV	
(1)		(2)	(3)	(4)	(5)	(6)
1	TK	0	6	50	23	79
2	SD/Sederajat	16	249	1,708	1,052	3,025
3	SLTP/Sederajat	4	215	722	564	1,505
Jumlah/Total		20	470	2,480	1,639	4,609

Sumber : Badan Kepegawaian dan Pengembangan Sumber Daya Manusia (BKPSDM) Kabupaten Aceh Utara  
Source : Human Resources and Human Resources Development Agency of North Aceh Regency

Guru dan Tenaga Administrasi/ Teacher and Administration Staff		Pendidikan/Education				
		SD	SMP	SMA	D I	D II
(1)		(2)	(3)	(4)	(5)	(6)
1	TK	0	0	15	0	5
2	SD/Sederajat	13	28	300	0	215
3	SLTP/Sederajat	3	5	224	11	38
Jumlah/Total		16	33	539	11	258

Lanjutan Tabel/Continued Table 2.3.12

Guru dan Tenaga Administrasi/ Teacher and Administration Staff	Pendidikan/Education					Jumlah/ Total
	D III	D IV	S I	S II	S III	
(1)	(2)	(3)	(4)	(5)	(6)	(7)
1 TK	0	0	59	0	0	79
2 SD/Sederajat	10	0	2,442	17	0	3,025
3 SLTP/Sederajat	67	0	1,123	34	0	1,505
Jumlah/Total	77	0	3,624	51	0	4,609

Sumber : Badan Kepegawaian dan Pengembangan Sumber Daya Manusia (BKPSDM) Kabupaten Aceh Utara  
 Source : Human Resources and Human Resources Development Agency of North Aceh Regency

Tabel : 2.3.13		Rekapitulasi Pegawai Negeri Sipil				
Table		Menurut Golongan 2019				
		Realisation of Civil Servant by Rank				
		2019				
Penempatan/ <i>Placement</i>	Golongan/Rank				Jumlah/ <i>Total</i>	
	I	II	III	IV		
(1)	(2)	(3)	(4)	(5)	(6)	
1. SKPD Daerah	52	568	1,522	441	2,583	
2. SKPD Kecamatan	42	384	305	47	778	
3. Tenaga Puskesmas	6	825	1,188	101	2,120	
4. Guru dan Tenaga Administrasi	20	470	2,480	1,639	4,609	
Jumlah/ <i>Total</i>	120	2,247	5,495	2,228	10,090	
Sumber : Badan Kepegawaian dan Pengembangan Sumber Daya Manusia (BKPSDM) Kabupaten Aceh Utara						
Source : <i>Human Resources and Human Resources Development Agency of North Aceh Regency</i>						



Tabel : 2.3.14

Rekapitulasi Pegawai Negeri Sipil

Table

Menurut Pendidikan 2019

Realisation of Civil Servant by Education  
2019

Penempatan/ <i>Place</i>	Pendidikan/ <i>Education</i>				
	SD	SMP	SMA	D I	D II
(1)	(2)	(3)	(4)	(5)	(6)
1 SKPD Daerah	18	48	661	4	3
2 SKPD Kecamatan	33	35	436	0	1
3 Tenaga Puskesmas	3	6	249	17	0
4 Guru dan Tenaga Administrasi	16	33	539	11	258
Jumlah/ <i>Total</i>	70	122	1885	32	262

Lanjutan Tabel/Continued Table 2.3.14

	Penempatan/ Place	Pendidikan/Education					Jumlah/ Total
		D III	D IV	S I	S II	S III	
	(1)	(2)	(3)	(4)	(5)	(6)	(7)
1	SKPD Daerah	237	42	1209	358	3	2583
2	SKPD Kecamatan	19	8	231	15	0	778
3	Tenaga Puskesmas	1355	36	394	60	0	2120
4	Guru dan Tenaga Administrasi	77	0	3624	51	0	4609
	Jumlah/Total	1,688	86	5,458	484	3	10,090

Sumber : Badan Kepegawaian dan Pengembangan Sumber Daya Manusia (BKPSDM) Kabupaten Aceh Utara  
 Source : Human Resources and Human Resources Development Agency of North Aceh Regency

Tabel : 2.3.15		Rekapitulasi Kenaikan Pangkat, Pencatatan Gelar dan				
Table		Pengesahan Masa Kerja Pegawai Negeri Sipil				
		2019				
Uraian Kegiatan/ Activities Description	Golongan/Rank				Jumlah/ Total	
	I	II	III	IV		
(1)	(2)	(3)	(4)	(5)	(6)	
I. Periode 1 April 2019 :						
1. Kenaikan Pangkat	13	311	762	119	1,205	
Jumlah Periode 1 April 2019	13	311	762	119	1,205	
II. Periode 1 Oktober 2019 :						
1. Kenaikan Pangkat Pilihan	6	109	597	83	795	
Jumlah Periode 1 Oktober 2019	6	109	597	83	795	
III. Lain - lain						
1. Pengesahan Masa Kerja	0	0	0	0	13	
2. Pencatatan Gelar	0	0	0	0	214	
Jumlah Lain - lain	0	0	0	0	227	
Jumlah/Total	19	420	1,359	202	2,227	
Sumber : Badan Kepegawaian dan Pengembangan Sumber Daya Manusia (BKPSDM) Kabupaten Aceh Utara						
Source : Human Resources and Human Resources Development Agency of North Aceh Regency						

Tabel : 2.3.16		Rekapitulasi Realisasi Pensiun Pegawai Negeri Sipil 2019				
Table		Realisation of Civil Servant Pension by Rank				
		2019				
Jenis Pensiun/ Kind of Pension	Golongan/Rank				Jumlah/ Total	
	I	II	III	IV		
(1)	(2)	(3)	(4)	(5)	(6)	
1. Batas Usia Pensiun (BUP)	4	34	49	167	254	
2. Permintaan Sendiri	0	0	1	0	1	
3. Janda/Duda :	4	12	15	18	49	
- Meninggal	3	12	15	18	48	
- Tewas	1	0	0	0	1	
Jumlah/Total	8	46	65	185	304	

Sumber : Badan Kepegawaian dan Pengembangan Sumber Daya Manusia (BKPSDM) Kabupaten Aceh Utara  
Source : Human Resources and Human Resources Development Agency of North Aceh Regency

Tabel 2.4.1 Realisasi Pendapatan Pemerintah Kabupaten Aceh Utara Menurut Jenis Pendapatan (ribu rupiah), 2017–2019			
Table 2.4.1 Actual Revenues of Government of Aceh Utara Regency by Source of Revenues (thousand rupiahs), 2017 –2019			
Jenis Pendapatan Source of Revenues	2017	2018	2019
(1)	(3)	(4)	(5)
<b>1. Pendapatan Asli Daerah (PAD)/Original Local Government Revenue</b>			
1.1 Pajak Daerah/Local Taxes			68,460,898,223.00
1.2 Retribusi Daerah/Rebtributions			3,135,866,893.00
1.3 Hasil Pengelolaan Kekayaan Daerah yang Dipisahkan/Separate Regional Wealth Management Results			19,411,334,838.00
1.4 Zakat/zakat			15,153,930,476.50
1.5 Lain-lain PAD yang Sah/Other Original Local Gov. Revenue			173,978,386,120.47
<b>2. Pendapatan Transfer/Transfer Revenue</b>			2,259,315,124,045.09
2.1 Tranfer pemerintah Pusat/Central government			1,454,869,953,193.00
2.2 Tranfer pemerintah Pusat Lainnya /Other Central government transfer			750,904,762,105.00
2.3 Tranfer pemerintah Daerah Lainnya /Other Region government transfer			53,540,408,747.09
<b>Jumlah/Total</b>			
Sumber: Dinas Pengelolaan Keuangan dan Kekayaan Daerah (DPKGD) Kabupaten Aceh Utara			
Source: North Aceh Regency Financial and Wealth Management Office			

Tabel 2.4.2 Realisasi Belanja Pemerintah Kabupaten Aceh Utara Menurut Jenis Belanja (ribu rupiah), 2017–2019			
Table Actual Expenditures of Government of Aceh Utara Regency by Kind of Expenditures (thousand rupiahs), 2017-2019			
Jenis Belanja Kind of Expenditures	2017	2018	2019
(1)	(2)	(3)	(4)
<b>1. Belanja Operasi/ Operation Expenditure</b>			1,463,198,994,590
1.1 Belanja Pegawai/Personnel expenditure			860,324,094,198
1.2 Belanja Barang dan Jasa/Goods			567,887,536,392
1.3 Belanja Subsidi Subsidies Expenditure			3,000,000,000
1.4 Belanja Hibah/Grant			20,497,600,000
1.5 Belanja Bantuan Sosial Social Expenditure			11,489,764,000
			2,259,315,124,045.09
<b>2. Belanja Modal/Capital Expenditures</b>			420,688,048,415.98
2.1 Belanja Modal Tanah/Land Capital Expenditures			5,419,840,500
2.2 Belanja Modal Peralatan dan Mesin/Equipment and Machinery Capital Expenditures			71,448,207,636
2.3 Belanja Modal Gedung dan Bangunan/Building and Building Capital Expenditures			142,568,924,353
2.4 Belanja Modal Jalan, Irigasi dan Jaringan/Capital, Road and Irrigation Capital Expenditures			168,567,958,445.98
2.5 Belanja Modal Aset Tetap Lainnya/Other Fixed Asset Capital Expenditures			32,683,117,481
<b>3. Belanja Tak Terduga/Unexpected Expenditures</b>			10,800,003
<b>Jumlah/Total</b>			
Sumber: Dinas Pengelolaan Keuangan dan Kekayaan Daerah (DPKDD) Kabupaten Aceh Utara			
Source: North Aceh Regency Financial and Wealth Management Office			

Tabel : 2.5 Jumlah Sertifikat Hak Milik yang Diberikan/Diselesaikan  
 Menurut Bulan  
 Table Number of Ownership Certificate Given/Finished  
 2018

Bulan/ Month	Hak Milik (HM)/Ownership	
	Diberikan/ Given	Diselesaikan/ Finished
(1)	(2)	(3)
Januari/January	29	29
Februari/February	-	-
Maret/March	-	-
April/April	15	15
Mei/May	36	36
Juni/June	28	28
Juli/July	25	25
Agustus/August	63	63
September/September	721	721
Oktober/October	515	515
Nopember/November	1106	1106
Desember/December	883	883
Jumlah/Total	3421	3421

Sumber : BPN - Badan Pertanahan Nasional Kabupaten Aceh Utara  
 Source : BPN - National Land Agency of North Aceh Regency

Tabel : 2.6 Jumlah Sertifikat Hak Guna Bangunan yang  
 Diberikan/Diselesaikan Menurut Bulan  
 Number of Right of Use of Building Given/Finished  
 2018

Bulan/ Month	Hak Guna Bangunan (HGB) Right of Use of Building	
	Diberikan/ Given	Diselesaikan/ Finished
(1)	(2)	(3)
Januari/January	3	3
Februari/February	-	-
Maret/March	-	-
April/April	-	-
Mei/May	1	1
Juni/June	-	-
Juli/July	-	-
Agustus/August	2	2
September/September	-	-
Oktober/October	6	6
Nopember/November	-	-
Desember/December	1	1
Jumlah/Total	13	13

Sumber : BPN - Badan Pertanahan Nasional Kabupaten Aceh Utara  
 Source : BPN - National Land Agency of North Aceh Regency



Tabel : 2.7  
Table

Jumlah Sertifikat Hak Pakai dan Hak Pengelola  
yang Diterima/Diselesaikan Menurut Bulan  
*Number of Right of Use and Right of Organizer Certificates  
Received/finished*  
2018

Bulan/ Month	Hak Pakai/ Right of Use		Hak Pengelola/ Right of Organizer	
	Diterima/ Received	Diselesaikan/ Finished	Diterima/ Received	Diselesaikan/ Finished
(1)	(2)	(3)	(4)	(5)
Januari/January	-	-	-	-
Februari/February	-	-	-	-
Maret/March	-	-	-	-
April/April	-	-	-	-
Mei/May	-	-	-	-
Juni/June	-	-	-	-
Juli/July	-	-	-	-
Agustus/August	2	2	-	-
September/September	1	1	-	-
Oktober/October	4	4	-	-
Nopember/November	9	9	-	-
Desember/December	-	-	-	-
Jumlah/Total	16	16	0	0

Sumber : BPN - Badan Pertanahan Nasional Kabupaten Aceh Utara  
Source : BPN - National Land Agency of North Aceh Regency

Tabel : 2.8 Jumlah Sertifikat Hak Tanggungan yang  
 Diberikan/Diselesaikan Menurut Bulan  
 Number of Right of Use of Building Given/Finished  
 2018

Bulan/ Month	Hak Tanggungan	
	Diberikan/ Given	Diselesaikan/ Finished
(1)	(2)	(3)
Januari/January	32	32
Februari/February	37	37
Maret/March	40	40
April/April	47	47
Mei/May	37	37
Juni/June	30	30
Juli/July	42	42
Agustus/August	44	44
September/September	90	90
Oktober/October	67	67
Nopember/November	65	65
Desember/December	76	76
Jumlah/Total	607	607

Sumber : BPN - Badan Pertanahan Nasional Kabupaten Aceh Utara  
 Source : BPN - National Land Agency of North Aceh Regency

Tabel : 2.9  
TableJumlah Sertifikat Tanah Wakaf yang  
Diberikan/Diselesaikan Menurut Bulan  
Number of Waqf lands of Building Given/Finished  
2018

Bulan/ Month	Hak Guna Bangunan (HGB)	
	Diberikan/ Given	Diselesaikan/ Finished
(1)	(2)	(3)
Januari/January	-	-
Februari/February	-	-
Maret/March	-	-
April/April	-	-
Mei/May	-	-
Juni/June	-	-
Juli/July	-	-
Agustus/August	-	-
September/September	-	-
Oktober/October	-	-
Nopember/November	1	1
Desember/December	-	-
Jumlah/Total	1	1

Sumber : BPN - Badan Pertanahan Nasional Kabupaten Aceh Utara  
Source : BPN - National Land Agency of North Aceh Regency

Kecamatan/ Sub Distric		Jenis Kriminalitas/ <i>Crime Cases</i>					Peng- gelapan
		Pen- curian	Peng- aniayaan	Curan- mor	Pem- bakaran	Pem- bunuhan	
(1)	(2)	(3)	(4)	(5)	(6)	(7)	
1 Sawang	2	6	-	-	-	-	
2 Nisam	6	4	2	-	-	1	
3 Nisam Antara *)	-	-	-	-	-	-	
4 Banda Baro *)	-	-	-	-	-	-	
5 Kuta Makmur	-	1	-	-	-	-	
6 Simpang Kramat	3	2	-	-	-	-	
7 Syamtalira Bayu	4	3	2	-	-	-	
8 Geuredong Pase *)	-	-	-	-	-	-	
9 Meurah Mulia	3	3	-	-	-	-	
10 Samudera	4	2	3	-	-	1	
11 Muara Batu	3	3	1	-	-	1	
12 Dewantara	18	8	2	-	-	3	
Jumlah/ <i>Total</i>	43	32	10	0	0	6	

Tabel Lanjutan/Continued Table 2.10

Kecamatan/ Sub Distric	Jenis Kriminalitas/Crime Cases					
	KDRT	Perkosaan	Narkoba	Pemalsuan Surat an	Penghinaan	Penadahan
(1)	(8)	(9)	(10)	(11)	(12)	(13)
1 Sawang	1	-	1	-	-	-
2 Nisam	2	-	2	-	-	-
3 Nisam Antara *)	-	-	-	-	-	-
4 Banda Baro *)	-	-	-	-	-	-
5 Kuta Makmur	-	-	-	-	-	-
6 Simpang Kramat	-	-	-	-	-	-
7 Syamtalira Bayu	-	-	2	-	-	-
8 Geuredong Pase *)	-	-	-	-	-	-
9 Meurah Mulia	-	-	-	-	-	-
10 Samudera	-	-	-	-	-	-
11 Muara Batu	-	-	2	-	-	-
12 Dewantara	1	-	5	-	-	-
Jumlah/Total	4	0	12	0	0	0

Tabel Lanjutan/Continued Table 2.10

Kecamatan/ Sub Distric	Jenis Kriminalitas/Crime Cases					
	pencurian hewan	Penge- royokan	Peng- rusakan	Pen- culikan	Pe- nipuan	Pemalsuan Uang
(1)	(14)	(15)	(16)	(17)	(18)	(19)
1 Sawang	-	-	-	-	-	-
2 Nisam	-	-	-	-	1	-
3 Nisam Antara *)	-	-	-	-	-	-
4 Banda Baro *)	-	-	-	-	-	-
5 Kuta Makmur	-	-	-	-	-	-
6 Simpang Kramat	-	-	-	-	-	-
7 Syamtalira Bayu	-	-	1	-	-	-
8 Geuredong Pase *)	-	-	-	-	-	-
9 Meurah Mulia	-	-	-	-	-	-
10 Samudera	-	-	-	-	-	-
11 Muara Batu	-	-	1	-	-	-
12 Dewantara	-	1	-	-	2	-
Jumlah/Total	0	1	2	0	3	0

Tabel Lanjutan/Continued Table 2.10

Kecamatan/ Sub Distric	Jenis Kriminalitas/Crime Cases					
	Pencuri-an Kayu / Illegal Loging	Serobot Tanah	Perbuatan Cabul	Korupsi	Peng- ancaman	Perbuatan Tak Menye- nangkan / anagrarial tanah
(1)	(20)	(21)	(22)	(23)	(24)	(25)
1 Sawang	1	-	-	-	1	-
2 Nisam	-	-	-	-	-	-
3 Nisam Antara *)	-	-	-	-	-	-
4 Banda Baro *)	-	-	-	-	-	-
5 Kuta Makmur	-	-	-	-	-	-
6 Simpang Kramat	-	-	-	-	1	-
7 Syamtalira Bayu	-	-	-	-	-	-
8 Geuredong Pase *)	-	-	-	-	-	-
9 Meurah Mulia	2	-	-	-	-	-
10 Samudera	-	-	-	-	-	-
11 Muara Batu	-	-	-	-	-	-
12 Dewantara	-	-	-	-	-	-
Jumlah/Total	3	0	0	0	2	0

Tabel Lanjutan/Continued Table 2.10

Kecamatan/ Sub Distric	Jenis Kriminalitas/Crime Cases					Jumlah/ Total
	Perzinaan/ Khalwat	Temu Mayat/ Pembunuhan	Mengakibat kan Orang Mati	Melarikan wanita	Kejahatan Thd Ketertiban Umum	
(1)	(26)	(27)	(28)	(29)	(30)	
1 Sawang	-	-	-	-	-	12
2 Nisam	-	-	-	-	-	18
3 Nisam Antara *)	-	-	-	-	-	0
4 Banda Baro *)	-	-	-	-	-	0
5 Kuta Makmur	-	-	-	-	-	1
6 Simpang Kramat	-	-	-	-	-	6
7 Syamtalira Bayu	-	-	-	-	-	12
8 Geureudong Pase *)	-	-	-	-	-	0
9 Meurah Mulia	-	-	-	-	-	8
10 Samudera	-	-	-	-	-	10
11 Muara Batu	-	-	-	-	-	11
12 Dewantara	-	-	-	-	-	40
Jumlah/Total	0	0	0	0	0	118

Sumber : Polresta Lhokseumawe

Source : Police Department of Lhokseumawe

\*) Data masih tergabung dengan kecamatan induk / still join forces with city mains



Tabel : 2.11

Banyaknya Tindak Kriminalitas per Jenis Kasus di Wilayah Tugas

Table

Polresta Lhokseumawe Menurut Bulan

Number of Crime Case in Duty Area of Lhokseumawe

Police Department by Month

2019

Bulan/ Month	Wilayah Kecamatan					
	Sawang	Nisam	Nisam Antara*)	Banda Baro*)	Kuta Makmur	Simpang Kramat
(1)	(2)	(3)	(4)	(5)	(6)	(7)
Januari/January	1	1	0	0	0	0
Februari/February	0	0	0	0	0	0
Maret/March	0	0	0	0	0	0
April/April	1	3	0	0	0	0
Mei/May	1	2	0	0	1	0
Juni/June	3	0	0	0	0	3
Juli/July	2	4	0	0	0	0
Agustus/August	0	0	0	0	0	0
September/September	2	1	0	0	0	0
Oktober/October	0	2	0	0	0	1
Nopember/November	2	4	0	0	0	2
Desember/December	0	1	0	0	0	0
Jumlah/Total	12	18	0	0	1	6

Tabel Lanjutan/Continued Table 2.11

Kecamatan/ Sub Distric	Jenis Kriminalitas/Crime Cases					
	Syamtalira Bayu	Geureu- dong Pase Pase*)	Meurah Mulia	Samudera	Muara Batu	Dewantara
(1)	(8)	(9)	(10)	(11)	(12)	(13)
Januari/January	0	0	2	2	1	3
Februari/February	2	0	2	2	2	3
Maret/March	0	0	0	0	0	1
April/April	1	0	0	0	0	2
Mei/May	0	0	1	0	1	8
Juni/June	1	0	0	0	1	6
Juli/July	3	0	1	1	0	5
Agustus/August	1	0	1	1	1	3
September/September	1	0	1	1	1	7
Oktober/October	0	0	0	1	3	0
Nopember/November	3	0	0	2	0	0
Desember/December	0	0	0	0	1	2
Jumlah/Total	12	0	8	10	11	40

Sumber : Polresta Lhokseumawe

Source : Police Department of Lhokseumawe

\*) Data masih tergabung dengan kecamatan induk / still join forces with city mains

Tabel : 2.12 Banyaknya Tindak Kriminalitas per Jenis Kasus di Wilayah Tugas  
 Table Polres Aceh Utara Menurut Bulan  
 Number of Crime Case in Law Area of North Aceh  
 Police Department by Month  
 2019

Bulan/ Month	Jenis Kriminalitas/Crime Cases				
	Pen- curian	Peng- aniayaan	Curan- mor	Pem- bakaran	Pem- bunuhan
(1)	(2)	(3)	(4)	(5)	(6)
Januari/January	5	6	1	-	-
Februari/February	7	6	1	-	-
Maret/March	3	7	2	-	-
April/April	1	3	1	-	-
Mei/May	5	11	1	-	1
Juni/June	6	12	1	1	-
Juli/July	7	8	1	1	-
Agustus/August	3	7	1	-	-
September/September	6	4	1	-	-
Oktober/October	7	2	-	-	-
Nopember/November	2	6	-	-	-
Desember/December	-	2	4	1	-
Jumlah/Total	52	74	14	3	1

Tabel Lanjutan/*Continued Table* 2.12

Kecamatan/ <i>Sub Distric</i>	Jenis Kriminalitas/ <i>Crime Cases</i>				
	Peme- rasan	Perko- saan	Narko- ba	Perjudi- an	Uang Palsu
(1)	(7)	(8)	(9)	(10)	(11)
Januari/ <i>January</i>					
Februari/ <i>February</i>					
Maret/ <i>March</i>		1			
April/ <i>April</i>					
Mei/ <i>May</i>					
Juni/ <i>June</i>					
Juli/ <i>July</i>		1			
Agustus/ <i>August</i>					
September/ <i>September</i>		2			
Oktober/ <i>October</i>					
Nopember/ <i>November</i>		1			
Desember/ <i>December</i>					
Jumlah/ <i>Total</i>	0	5	0	0	0

Tabel Lanjutan/Continued Table 2.12

Kecamatan/ Sub Distric	Jenis Kriminalitas/Crime Cases				
	Unjuk Rasa	Peng- rusakan	Pen- culikan	Pe- nipuan	Senpil/ Handak
(1)	(12)	(13)	(14)	(15)	(16)
Januari/January				-	
Februari/February		1		5	
Maret/March		1		5	
April/April		1		2	
Mei/May		1		5	
Juni/June		2		-	
Juli/July		-		6	
Agustus/August		2		7	
September/September		1		7	
Oktober/October		-		3	
Nopember/November		-		1	
Desember/December		-		2	
Jumlah/Total	0	9	0	43	0

Tabel Lanjutan/*Continued Table* 2.12

Kecamatan/ Sub Distric	Jenis Kriminalitas/ <i>Crime Cases</i>				Jumlah/ Total
	Pencurian Kayu	Lingkung- an Hidup	Korupsi	Lainnya	
(1)	(17)	(18)	(19)	(20)	(21)
Januari/January				24	36
Februari/February				6	20
Maret/March				10	24
April/April				8	13
Mei/May				14	32
Juni/June				10	30
Juli/July				7	26
Agustus/August				13	24
September/September				17	32
Oktober/October				11	20
Nopember/November				9	19
Desember/December				13	20
Jumlah/Total	0	0	0	142	296

Sumber : Polres Kabupaten Aceh Utara  
 Source : Police Department of North Aceh Regency

Tabel : 2.13

Perkembangan Tindak Kriminalitas per Jenis Kasus di Wilayah Tugas Polres Aceh Utara  
*Number of Crime Case in Law Area of North Aceh Police Department*  
 2019

Jenis Kriminalitas/ <i>Crime Case</i>	Jumlah Kasus
(1)	(2)
1 UU DARURAT NO 12 THN 1951	-
2 UU. TP PERLINDUNGAN ANAK	-
3 PENCABULAN	9
4 PENGGELAPAN	21
5 PENGANIAYAAN	78
6 CURANMOR	13
7 PENIPUAN	43
8 PENGHINAAN	2
9 KDRT	6
10 PENGRUSAKAN	9
11 ILLEGAL LOGING	-
12 PENEMUAN MANYAT	1
13 PEMERKOSAAN	6
14 PENCURIAN	64
15 PENIPUAN DAN PENGGELAPAN	5
16 PENGGELAPAN SEPMOR	-
17 PENELANTARAN DLM RMH TANGGA	0
18 CURI HEWAN TERNAK	0
19 MEMBERI KETERANGAN PALSU	0
20 PERAMPASAN HAK ATAS TANAH	1
21 PERBUATAN TDK MENYENANGKAN	0
22 CURAS	11
23 CYBER CRIME	1
24 PENCEMARAN NAMA BAIK	0
25 MAISIR	4
26 PEMALSUAN SURAT/DOKUMEN	5
27 PEMALSUAN TANDA TANGAN	0
28 PEMALSUAN IDENTITAS	

Tabel Lanjutan/Continued Table 2.13

Jenis Kriminalitas/ Crime Case		Jumlah Kasus
(1)		(2)
29	PENGANCAMAN	17
30	MEMBAWA LARI ANAK DI BWH UMUR	1
31	PERAMPASAN	1
32	PERAMPASAN TERHADAP KEMERDEKAAN SESEORANG	-
33	PENCULIKAN	-
34	PENCEMARAN LINGKUNGAN	-
35	ANIAYA BERAT	-
36	PEMBACOKAN	-
37	PEMERASAN	-
38	TP. KESOPANAN	-
39	PENCURIAN MOBIL	-
40	PENADAH	-
41	PEMBUNUHAN	-
42	PENJAMBRETAN	2
43	JUAL BELI IJAZAH	-
44	PERSETUBUHAN	1
45	TP. KARANTINA	-
46	CURAT	-
47	PERAMPASAN SEPMOR	-
48	PERAMPOKAN	2
49	PEMBAKARAN	1
50	TAHANAN LARI	-
51	PEMERKOSAAN ANAK DIBAWAH UMUR	-
52	MELARIKAN ANAK DIBAWAH UMUR	1
53	PENCABULAN ANAK DIBAWAH UMUR	3
54	PENYEROBOTAN TANAH PASAL 385 KUHP	4
55	KELALAIAN MENYEBABKAN ORANG LUKA	-
56	PENGANIAYAAN ANAK DIBAWAH UMUR	1
Jumlah/Total		313

Sumber : Polres Kabupaten Aceh Utara

Source : Police Department of North Aceh Regency



Tabel : 2.14 Jumlah Kantor Polisi Menurut Kecamatan dan Wilayah Kerja di Kabupaten Aceh Utara  
*Table The Number of Police Offices and Work Area in North Aceh Regency 2019*

	Kecamatan/ Sub Distric	Polres/ Polsek/ Polsubsektor	Pos Polisi
	(1)	(2)	(3)
1	Langkahan	1	
2	Tanah Jambo Aye	1	1
3	Seunuddon	1	
4	Baktiya	1	
5	Baktiya Barat	2	
6	Lhoksukon	2	1
7	Cot Girek	1	
8	Matang Kuli	1	
9	Paya Bakong	1	
10	Tanah Luas	1	
11	Nibong	1	
12	Syamtalira Aron	1	
13	Tanah Pasir	1	
14	Lapang	1	
15	Pirak Timu	1	

Sumber : Polres Kabupaten Aceh Utara  
*Source : Police Department of North Aceh Regency*

Tabel : 2.15 Jumlah Personil Polisi di Polsek/ Polsekta dan Polres/Polresta di Kabupaten Aceh Utara  
*The Number of Police Personnel in Polsek/Polsekta and Polres/Polresta in North Aceh Regency 2019*

Polsek/Polsekta		Jumlah Polisi
(1)		(2)
1	Polsek Langkahan	10
2	Polsek Tanah Jambo Aye	14
3	Polsek Senuddon	13
4	Polsek Baktiya	13
5	Polsek Baktiya Barat	13
6	Polsek Lhoksukon	19
7	Polsek Cot Girek	12
8	Polsek Matang Kuli	12
9	Polsek Paya Bakong	13
10	Polsek Tanah Luas	13
11	Polsek Nibong	13
12	Polsek Syamtalira Aron	14
13	Polsek Tanah Pasir	12
14	Polsubsektor Lapang	7
15	Polsubsektor P. Timu	13
Jumlah/Total		191

Sumber : Polres Kabupaten Aceh Utara  
*Source : Police Department of North Aceh Regency*

Tabel : 2.16 Jumlah Kejahatan/Tindak Pidana Yang  
 Dilaporkan di Kabupaten Aceh Utara  
 Table *The Number of Crimes / Offenses Reported  
 (Crime Total ) in North Aceh Regency  
 2019*

	Polsek/Polsekta	Kejahatan / Tindak Pidana
	(1)	(2)
1	Polsek Langkahan	14
2	Polsek Tanah Jambo Aye	28
3	Polsek Senuddon	18
4	Polsek Baktiya	9
5	Polsek Baktiya Barat	7
6	Polsek Lhoksukon	28
7	Polsek Cot Girek	15
8	Polsek Matang Kuli	6
9	Polsek Paya Bakong	4
10	Polsek Tanah Luas	16
11	Polsek Nibong	4
12	Polsek Syamtalira Aron	18
13	Polsek Tanah Pasir	8

Sumber : Polres Kabupaten Aceh Utara  
 Source : *Police Department of North Aceh Regency*

Tabel : 2.17 Jumlah Kejahatan/Tindak Pidana Yang  
 Diselesaikan di Kabupaten Aceh Utara  
 The Number of Crimes / Offenses Solved  
 (Crime Cleared) in North Aceh Regency  
 2019

	Polsek/Polsekta	Kejahatan / Tindak Pidana
	(1)	(2)
1	Polsek Langkahan	1
2	Polsek Tanah Jambo Aye	4
3	Polsek Senuddon	2
4	Polsek Baktiya	3
5	Polsek Baktiya Barat	2
6	Polsek Lhoksukon	2
7	Polsek Cot Girek	5
8	Polsek Matang Kuli	-
9	Polsek Paya Bakong	-
10	Polsek Tanah Luas	1
11	Polsek Nibong	1
12	Polsek Syamtalira Aron	4
13	Polsek Tanah Pasir	5

Sumber : Polres Kabupaten Aceh Utara

Source : Police Department of North Aceh Regency

Tabel : 2.18		Persentase Penyelesaian Tindak Pidana di Kabupaten Aceh Utara	
Table		<i>The Percentage of Completion of A Criminal Offense (Clearance Rate) in North Aceh Regency</i>	
		2019	
Polsek/Polsekta		(1)	(2)
1	Polsek Langkahan		7%
2	Polsek Tanah Jambo Aye		14%
3	Polsek Senuddon		16%
4	Polsek Baktiya		33%
5	Polsek Baktiya Barat		28%
6	Polsek Lhoksukon		0,7%
7	Polsek Cot Girek		33%
8	Polsek Matang Kuli		-
9	Polsek Paya Bakong		-
10	Polsek Tanah Luas		0,6%
11	Polsek Nibong		25%
12	Polsek Syamtalira Aron		22%
13	Polsek Tanah Pasir		0,62%
Sumber : Polres Kabupaten Aceh Utara Source : Police Department of North Aceh Regency			

Tabel : 2.19 Table		Selang Waktu Terjadinya Tindak Pidana di Kabupaten Aceh Utara <i>interval of criminal acts (Crime Clock)</i> in North Aceh Regency 2017-2019		
Polsek/Polsekta		2017	2018	2019
(1)		(2)	(3)	(4)
1	Polres Aceh Utara	4.96.3	4.24.2	4.32.4
2	Polsek Langkahan	72.4.1	72.4.1	51.42
3	Polsek Tanah Jambo Aye	42.2.6	42.2.6	25.71
4	Polsek Senuddon	27.4.8	90.5.2	40.01
5	Polsek Baktiya	55.2.1	55.2.1	80.1.2
6	Polsek Baktiya Barat	51.2.3	55.2.4	10.2.8
7	Polsek Lhoksukon	24.1.2	24.4.5	25.71
8	Polsek Cot Girek	24.14.2	24.14.2	48.0.1
9	Polsek Matang Kuli	60.3.3	12.7.1	120.2
10	Polsek Paya Bakong	14.2.3	10.5.6	180.0.1
11	Polsek Tanah Luas	80.4.4	90.5.2	45.1.2
12	Polsek Nibong	14.2.3	60.3.3	180.1
13	Polsek Syamtalira Aron	55.2.1	90.5.2	40.1.2
14	Polsek Tanah Pasir	72.4.1	24.14.2	90.2.1
15	Polsubsektor Lapang			
16	Polsubsektor P. Timu			

Sumber : Polres Kabupaten Aceh Utara  
Source : Police Department of North Aceh Regency

Tabel : 2.20		Resiko Penduduk Terkena Tindak Pidana Per 1.000 Penduduk di Kabupaten Aceh Utara		
Table		<i>Risk Population Exposed to Criminal Offenses (Crime Rate) Per 1000 Population in North Aceh Regency 2017- 2019</i>		
Polsek/Polsekta		2017	2018	2019
(1)		(2)	(3)	(4)
1	Polres Aceh Utara	489	539	595
2	Polsek Langkahan	29	30	32
3	Polsek Tanah Jambo Aye	48	51	42
4	Polsek Senuddon	74	24	35
5	Polsek Baktiya	37	39	29
6	Polsek Baktiya Barat	40	33	31
7	Polsek Lhoksukon	85	87	78
8	Polsek Cot Girek	9	9	5
9	Polsek Matang Kuli	34	18	17
10	Polsek Paya Bakong	14	21	18
11	Polsek Tanah Luas	25	24	19
12	Polsek Nibong	14	36	28
13	Polsek Syamtalira Aron	37	24	29
14	Polsek Tanah Pasir	29	39	42
15	Polsubsektor Lapang			
16	Polsubsektor P. Timu			
Sumber : Polres Kabupaten Aceh Utara				
Source : Police Department of North Aceh Regency				

Tabel : 2.21 Banyaknya Perkara Pidana (Termasuk Pelanggaran Lalu Lintas) Yang Diterima dan Diselesaikan Menurut Jenis Perkara Oleh Kejaksaan Negeri Aceh Utara Menurut Bulan  
*Number of Criminals Cases Reported (Including Traffic Offence) and Settled by Kind of Cases by State Court of Justice in North Aceh Regency 2019*

Bulan / Month	Jenis Perkara / Kind of Cases		
	Perkara Biasa / Normal Cases (Kasus/Cases)		
	Sisa Bulan Lalu <i>Remaining Previous Month</i>	Masuk <i>Reporad</i>	Diselesaikan <i>Settled</i>
(1)	(2)	(3)	(4)
1 Januari / January	-	3	3
2 Februari / February	-	109	109
3 Maret / March	-	-	-
4 April / April	-	-	-
5 Mei / May	-	-	-
6 Juni / June	-	-	-
7 Juli / July	-	-	-
8 Agustus / August	-	-	-
9 September / September	-	-	-
10 Oktober / October	-	533	533
11 November / November	-	-	-
12 Desember / December	-	139	139

*Isian Tabel ini Disajikan Khusus untuk Pelanggaran Lalu Lintas (APC), Untuk perkara biasa dan perkara lainnya telah disajikan dalam tabel 2.23*



Lanjutan Tabel / Continued Table : 2.21

Bulan / Month	Jenis Perkara / Kind of Cases		
	Narkotika/ Narcotic (Kasus/Cases)		
	Sisa Bulan Lalu <i>Remaining Previous</i>	Masuk <i>Repored</i>	Diselesaikan <i>Settled</i>
(1)	(5)	(6)	(7)
1 Januari / January	11	28	27
2 Februari / February	1	21	19
3 Maret / March	2	32	27
4 April / April	5	12	17
5 Mei / May	-	35	22
6 Juni / June	13	18	20
7 Juli / July	2	14	16
8 Agustus / August	-	12	12
9 September / september	-	25	21
10 Oktober / October	4	19	24
11 November / November	5	22	17
12 Desember / December	5	20	22

Lanjutan Tabel / *Continued Table* : 2.21

Bulan / Month	Jenis Perkara / Kind of Cases		
	Imigrasi/ Immigration (Kasus/Cases)		
	Sisa Bulan Lalu <i>Remaining Previous</i>	Masuk <i>Reported</i>	Diselesaikan <i>Settled</i>
(1)	(8)	(9)	(10)
1 Januari / January	-	-	-
2 Februari / February	-	-	-
3 Maret / March	-	-	-
4 April / April	-	-	-
5 Mei / May	-	-	-
6 Juni / June	-	-	-
7 Juli / July	-	-	-
8 Agustus / August	-	-	-
9 September / september	-	-	-
10 Oktober / October	-	-	-
11 November / November	-	-	-
12 Desember / December	-	-	-

Lanjutan Tabel / *Continued Table* : 2.21

Bulan / Month	Jenis Perkara / Kind of Cases		
	Pelanggaran Perairan / <i>Water Offence</i> (Kasus/Cases)		
	Sisa Bulan Lalu <i>Remaining Previous Month</i>	Masuk <i>Repored</i>	Diselesaikan <i>Settled</i>
	(1)	(11)	(12)
1 Januari / January	-	-	-
2 Februari / February	-	-	-
3 Maret / March	-	-	-
4 April / April	-	-	-
5 Mei / May	-	-	-
6 Juni / June	-	-	-
7 Juli / July	-	-	-
8 Agustus / August	-	-	-
9 September / september	-	-	-
10 Oktober / October	-	-	-
11 November / November	-	-	-
12 Desember / December	-	-	-

Sumber : Kejaksaan Negeri Kabupaten Aceh Utara  
*Source : Attorney Office of North Aceh Regency*

Tabel : 2.22 Banyaknya Penerimaan Pada Kejaksaan Negeri Aceh Utara  
 Diperinci Menurut Jenis Perkara  
*Total Receive of Attorney Office of North Aceh Regency  
 Detailed by Type of Crime  
 2019*

Jenis Perkara / <i>Kind of Cases</i>	Jenis Penerimaan (Rp)			
	Type of Receive (Rp)			
	Uang Rampasan  <i>Money Loot</i>	Hasil Penjualan Barang Rampasan  <i>Auction of Loot</i>	Hasil Penjualan Barang Auction of <i>Confiscated Goods</i>	Ongkos Perkara/Saksi  <i>Lawsuit Cost</i>
(1)	(2)	(3)	(4)	(5)
1. Tindak pidana terhadap keamanan negara dan ketertiban umum, orang dan harta benda, tindak pidana lain/  <i>Security and Garder</i>		148,213,500	-	333,000.00
2. Tindak pidana ekonomi, narkotika dan korupsi /  <i>Economy and Narcotic</i>		-	-	-
Jumlah / <i>Total</i>	0	148,213,500	0	333,000

Lanjutan Tabel / Continued Table : 2.22

Jenis Perkara / <i>Kind of Cases</i>	Jenis Penerimaan (Rp)		
	Type of Receive (Rp)		
	Uang Lain-lain dan denda  <i>Others money revenue and fines</i>	Uang Pengganti  <i>Replacement Money</i>	Jumlah
(1)	(6)	(7)	(8)
1. Tindak pidana terhadap keamanan negara dan ketertiban umum, orang dan harta benda, tindak pidana lain/  <i>Security and Garder</i>	6,010,000.00	-	6,010,000.00
2. Tindak pidana ekonomi, narkoba dan korupsi /  <i>Economy and Narcotic</i>	-	-	-
Jumlah / Total	6,010,000		6,010,000

Sumber : Kejaksaan Negeri Kabupaten Aceh Utara  
 Source : Attorney Office of North Aceh Regency

Tabel : 2.23  
Table

Penyelesaian Perkara Pidana Bidang Tindak Pidana Umum Dengan acara Pemeriksaan Biasa dan Singkat pada Kejaksaan Negeri Aceh Utara  
Solving of Criminal of Common Public an Injustice With Event of Ordinary Inspection and Shorten at Public Attorney of North Aceh Regency  
2019

Jenis Perkara /Cases	Perkara Yang Masuk (Kasus)			Perkara Yang Diselesaikan (Kasus)		
	Reported			Settled		
	Sisa Tahun Lalu	Masuk Tahun Laporan	Jumlah	Dikirim ke Pengadilan <i>Send to state Court Justice</i>	Dihentikan Penuntutan karena tidak terbukti, bukan tindak pidana, perkara ditutup demi hukum	Dikesampingkan demi kepentingan umum
(1)	(2)	(3)	(4)	(5)	(6)	(7)
1 K U H P	15	122	137	123	-	-
2 Senjata Api dan Bahan Peledak <i>Fire arm and Explosive</i>	-	1	1	1	-	-
3 Narkotika <i>Narcotic</i>	-	238	238	233	-	-
4 Pengamanan Barang Cetakn <i>Matter Security</i>	-	-	-	-	-	-
5 Imigrasi <i>Immigration</i>	-	-	-	-	-	-
6 Tentang Penempatan <i>Location</i>	-	-	-	-	-	-
7 Lain-lain <i>Others</i>	-	-	21	18	-	-

Lanjutan Tabel / Continued Table : 2.23

Jenis Perkara / Cases	Perkara Yang Diselesaikan (Kasus) <i>Settled</i>			
	Dilimpahkan / <i>Overflowed</i>		Jumlah / <i>Total</i> ( Kol 5 s/d 9)	Sisa Laporan Tahunan / <i>Rest of Last</i> Year (Kasus/Cases)
	Dikeluarkan dari Tahanan / <i>Release</i>	Dikirim ke Pengadilan Aceh Utara / <i>Send to</i> <i>state Court</i> <i>Justice</i>		
(1)	(8)	(9)	(10)	(11)
1 K U H P	-	-	123	14
2 Senjata Api dan Bahan Peledak <i>Fire arm and Explosive</i>	-	-	1	-
3 Narkotika <i>Narcotic</i>	-	-	233	5
4 Pengamanan Barang Cetakan <i>Matter Security</i>	-	-	-	-
5 Imigrasi <i>Immigration</i>	-	-	-	-
6 Tentang Penempatan <i>Location</i>	-	-	-	-
7 Lain-lain <i>Others</i>	-	-	18	3

Sumber : Kejaksaan Negeri Kabupaten Aceh Utara  
Source : Attorney Office of North Aceh Regency

Tabel : 2.24

Table

Hasil Dinas dan Hasil lelang Barang Temuan Bidang Tindak  
Pidana Umum Pada Kejaksaan Negeri Aceh Utara  
*Result on Duty and Result of Auction of Found Goods of Common/  
Public Doing an Injusticeat Public Attorney of North Aceh Regency*  
2019

Jenis Hasil Lelang <i>Auction Goods</i>	Hasil Tahun Lalu <i>Previous Year</i>		Penerimaan Tahun Laporan (Rupiah)	Jumlah / Total (Rupiah)
	Belum Disetorkan (Rupiah)	Belum Ditagih (Rupiah)		
(1)	(2)	(3)	(4)	(5)
1 UANG DENDA				
a. Perkara dengan Acara Pemeriksaan Biasa			6,010,000.00	6,010,000.00
b. Perkara dengan Acara Pemeriksaan Singkat				
c. Perkara dengan Acara Pemeriksaan Cepat			99,772,000	99,772,000
2 BIAYA PERKARA				
a. Perkara dengan Acara Pemeriksaan Biasa			333,000.00	333,000.00
b. Perkara dengan Acara Pemeriksaan Singkat				
c. Perkara dengan Acara Pemeriksaan Cepat				
3 HASIL LELANG BARANG RAMPASAN				
a. Perkara dengan Acara Pemeriksaan Biasa			148,213,500	148,213,500
b. Perkara dengan Acara Pemeriksaan Singkat				
c. Perkara dengan Acara Pemeriksaan Cepat				
4 PENDAPATAN LAINNYA				
a. Uang Acara Pemeriksaan biasa dengan acara sing- kat dan cepat				
b. Uang Temuan				
c. Penjualan Lelang Barang Temuan				

Sumber : Kejaksaan Negeri Kabupaten Aceh Utara  
Source : Attorney Office of North Aceh Regency



Tabel : 2.25 Banyaknya Perkara Perdata Yang Diterima dan Diselesaikan/Diputuskan  
 Table Menurut Bulan Oleh Mahkamah Syari'ah Kabupaten Aceh Utara  
 Number of Perdata Cases Reportep and Settled by Month  
 by Lawcourt of Syari'ah North Aceh Regency  
 2019

Bulan / Month	Banyaknya Perkara (kasus) / Total Cases (cases)			Diselesaikan/ Diputuskan  Settled Cases	Sisa Akhir Bulan Ini/  Remainder Case This Month
	Sisa Bulan Lalu / Previous Month	Diterima Bulan Ini / This Month	Jumlah / Total		
(1)	(2)	(3)	(4)	(5)	(6)
Januari / January	65	142	207	54	153
Februari / February	153	134	287	81	206
Maret / March	206	111	317	91	226
April / April	226	79	305	151	154
Mei / Mei	154	169	323	75	248
Juni / June	248	70	318	118	200
Juli / July	200	97	297	158	139
Agustus / August	139	318	457	322	135
September / September	135	87	222	79	143
Oktober / October	143	108	251	112	139
November / November	139	94	233	87	146
Desember / December	146	33	179	115	64
Jumlah / Total	1,954	1,442	3,396	1,443	1,953

Sumber : Mahkamah Syari'ah Kabupaten Aceh Utara  
 Source : Lawcourt of Syari'ah North Aceh Regency

Tabel : 2.26 Banyaknya Perkara Jinayat Yang Diterima dan Diselesaikan/Diputuskan  
 Table

Per Bulan Oleh Mahkamah Syari'ah Kabupaten Aceh Utara  
 Number of Jinayat Cases Reportep and Settled by Month  
 by Lawcourt of Syari'ah North Aceh Regency

2019

Bulan / Month	Banyaknya Perkara (kasus) / Total Cases (cases)			Diselesaikan / Diputuskan  Settled Cases	Sisa Akhir Bulan Ini/ Remainder Case This Month
	Sisa Bulan Lalu / Previous Month	Diterima Bulan Ini / This Month	Jumlah / Total		
(1)	(2)	(3)	(4)	(5)	(6)
Januari / January	0	1	1	0	1
Februari/ February	1	1	2	1	1
Maret / March	1	1	2	0	2
April / April	2	0	2	0	2
Mei / Mei	2	3	5	1	4
Juni / June	4	0	4	1	3
Juli / July	3	1	4	2	2
Agustus / August	2	0	2	1	1
September / September	1	4	5	0	5
Oktober / October	5	1	6	4	2
November /November	2	3	5	0	5
Desember / December	5	0	5	4	1
Jumlah / Total	28	15	43	14	29

Sumber : Mahkamah Syari'ah Kabupaten Aceh Utara  
 Source : Lawcourt of Syari'ah North Aceh Regency

Tabel 2.27 Banyaknya Perkara Yang Diterima dan Diselesaikan/Diputuskan Menurut  
 Table Jenis Perkara Per Bulan Oleh Mahkamah Syari'ah Kabupaten Aceh Utara  
*Number of Cases Reportep and Settled by Month  
 by Lawcourt of Syari'ah North Aceh Regency  
 2019*

Bulan / Month	Poligami/ Poligamy		Pengesahan Nikah / Authentication Marry		Pembatalan Nikah / Abrogation		Penetapan Izin Ik. Nikah / Stipulating of Permit Marry	
	Terima	Putus	Terima	Putus	Terima	Putus	Terima	Putus
(1)	(2)		(3)		(4)		(5)	
Sisa Bulan Lalu (Desember 2018)	0	0	6	0	0	0	0	0
Januari / January	0	0	26	12	0	0	0	0
Februari/ February	0	0	73	11	0	0	0	0
Maret / March	0	0	19	13	0	0	1	0
April / April	0	0	12	71	0	0	0	1
Mei / Mei	0	0	128	18	0	0	0	0
Juni / June	0	0	8	68	0	0	0	0
Juli / July	1	0	14	66	0	0	0	1
Agustus / August	0	1	272	262	0	0	0	0
September / September	0	0	16	16	0	0	1	0
Oktober / October	0	0	34	17	0	0	0	1
November /November	0	0	29	42	0	0	5	1
Desember / December	0	0	2	19	0	0	3	6
Jumlah / Total	1	1	633	615	0	0	10	10

Lanjutan Tabel / Continued Table : 2.27

Bulan / Month	Cerai/Talak Divorce		Cerai/Gugat		Kelalaian Suami/Istri Couple Careless		Mal Waris Bersama	
	Terima	Putus	Terima	Putus	Terima	Putus	Terima	Putus
(1)	(6)		(7)		(8)		(9)	
Sisa Bulan Lalu (Desember 2018)	21	0	33	0	0	0	5	0
Januari / January	25	2	74	22	0	0	3	0
Februari/ February	15	12	34	35	0	0	0	0
Maret / March	10	20	71	43	0	0	0	0
April / April	10	14	52	45	0	0	0	0
Mei / Mei	8	6	25	37	0	0	1	0
Juni / June	10	6	42	34	0	0	1	0
Juli / July	15	17	55	45	0	0	0	1
Agustus / August	10	6	30	35	0	0	0	0
September / September	12	10	44	44	0	0	1	0
Oktober / October	14	13	45	52	0	0	0	1
November /November	14	4	35	28	0	0	2	0
Desember / December	8	15	16	50	0	0	0	1
Jumlah / Total	172	125	556	470	0	0	13	3

Sumber : Mahkamah Syari'ah Kabupaten Aceh Utara  
 Source : Lawcourt of Syari'ah North Aceh Regency

Tabel : 2.28  
TableKeadaan Perkara Pidana Yang Diterima dan Diselesaikan  
Menurut Jenis Perkara Oleh Pengadilan Negeri Lhoksukon  
*State Criminal Cases Received and Completed  
by Type of Case By Lhokseukon District Court  
2018-2019*

Bulan / Month	Jenis Perkara / Cases							
	Pidana Biasa		Pidana Singkat		Pidana Cepat/ Ringan/Lain		Pra Peradilan	
	2018	2019	2018	2019	2018	2019	2018	2019
(1)	(2)	(3)	(4)	(5)	(6)	(7)	(8)	(9)
Sisa Tahun Sebelumnya	77	95	-	-	-	-	-	-
Masuk Dalam Tahun Bersangkutan	402	370	-	6	2,452	-	-	2
Putus Tahun Bersangkutan	384	412	-	6	2,434	-	-	2
Sisa Tahun Bersangkutan	95	53	-	-	18	-	-	-
Banding Tahun Bersangkutan	36	28	-	-	-	-	-	-
Kasasi Tahun Bersangkutan	35	39	-	-	-	-	-	-
PK Tahun Bersangkutan	-	-	-	-	-	-	-	-
Grasi Tahun Bersangkutan	-	1	-	-	-	-	-	-
Sisa Akhir Tahun Bersangkutan	-	-	-	-	-	-	-	-

Sumber : Pengadilan Negeri Lhoksukon  
Source : State Court Justice of North Aceh

Tabel : 2.29 Keadaan Perkara Perdata Yang Diterima dan Diselesaikan  
 Table Menurut Jenis Perkara Oleh Pengadilan Negeri Lhoksukon  
*State Civil Cases Received and Completed  
 by Type of Case By North Aceh District Court  
 2018-2019*

Bulan / Month	Jenis Perkara / Cases			
	Perdata Gugatan		Perdata Permohonan	
	2018	2019	2018	2019
(1)	(2)	(3)	(4)	(5)
Sisa Tahun Sebelumnya	5	8	1	4
Masuk Dalam Tahun Bersangkutan	22	18	171	131
Putus Tahun Bersangkutan	19	21	168	134
Sisa Tahun Bersangkutan	8	5	4	1
Banding Tahun Bersangkutan	13	11	-	-
Kasasi Tahun Bersangkutan	14	11	-	-
PK Tahun Bersangkutan	1	2	-	-
Grasi Tahun Bersangkutan	-	-	-	-
Sisa Akhir Tahun Bersangkutan	-	-	-	-

Sumber : Pengadilan Negeri Lhoksukon  
 Source : State Court Justice of North Aceh

**Tabel 2.30** Jumlah Tindak Pidana Menurut Kepolisian Sektor di Kabupaten Aceh Utara, 2019  
**Table 2.30** *Number of Reported Criminal Cases by Subdistrict Police Office in Aceh Utara Regency, 2019*

Kepolisian Sektor <i>Subdistrict Police Office</i>		Jumlah Tindak Pidana
(1)		(2)
1	Sawang	-
2	Nisam	-
3	Nisam Antara	-
4	Banda Baro	-
5	Kuta Makmur	-
6	Simpang Kramat	-
7	Syamtalira Bayu	-
8	Geuredong Pase	-
9	Meurah Mulia	-
10	Matang Kuli	6
11	Paya Bakong	4
12	Pirak Timu	-
13	Cot Girek	15
14	Tanah Jambo Aye	28
15	Langkahan	14
16	Seunuddon	18
17	Baktiya	9
18	Baktiya Barat	7
19	Lhoksukon	28
20	Tanah Luas	16
21	Nibong	4
22	Samudera	-
23	Syamtalira Aron	18
24	Tanah Pasir	8
25	Lapang	-
26	Muara Batu	-
27	Dewantara	-

Sumber: Polres Kabupaten Aceh Utara  
*Source: Police Department of North Aceh Regency*

<b>Tabel 2.31</b>		<b>Persentase Penyelesaian Tindak Pidana Menurut Kepolisian Resort di Kabupaten Aceh Utara, 2019</b>
<b>Table</b>		<b>Percentage of Crime Clearance Rate by District Police Office in Aceh Utara Regency, 2019</b>
<b>Kepolisian Sektor</b>		<b>Persentase Tindak Pidana</b>
<b>SubDistrict Police Office</b>		
<b>(1)</b>		<b>(2)</b>
1	Sawang	-
2	Nisam	-
3	Nisam Antara	-
4	Banda Baro	-
5	Kuta Makmur	-
6	Simpang Kramat	-
7	Syamtalira Bayu	-
8	Geuredong Pase	-
9	Meurah Mulia	-
10	Matang Kuli	-
11	Paya Bakong	-
12	Pirak Timu	-
13	Cot Girek	33%
14	Tanah Jambo Aye	14%
15	Langkahan	7%
16	Seunuddon	16%
17	Baktiya	33%
18	Baktiya Barat	28%
19	Lhoksukon	7%
20	Tanah Luas	6%
21	Nibong	25%
22	Samudera	-
23	Syamtalira Aron	22%
24	Tanah Pasir	0.62%
25	Lapang	-
26	Muara Batu	-
27	Dewantara	-

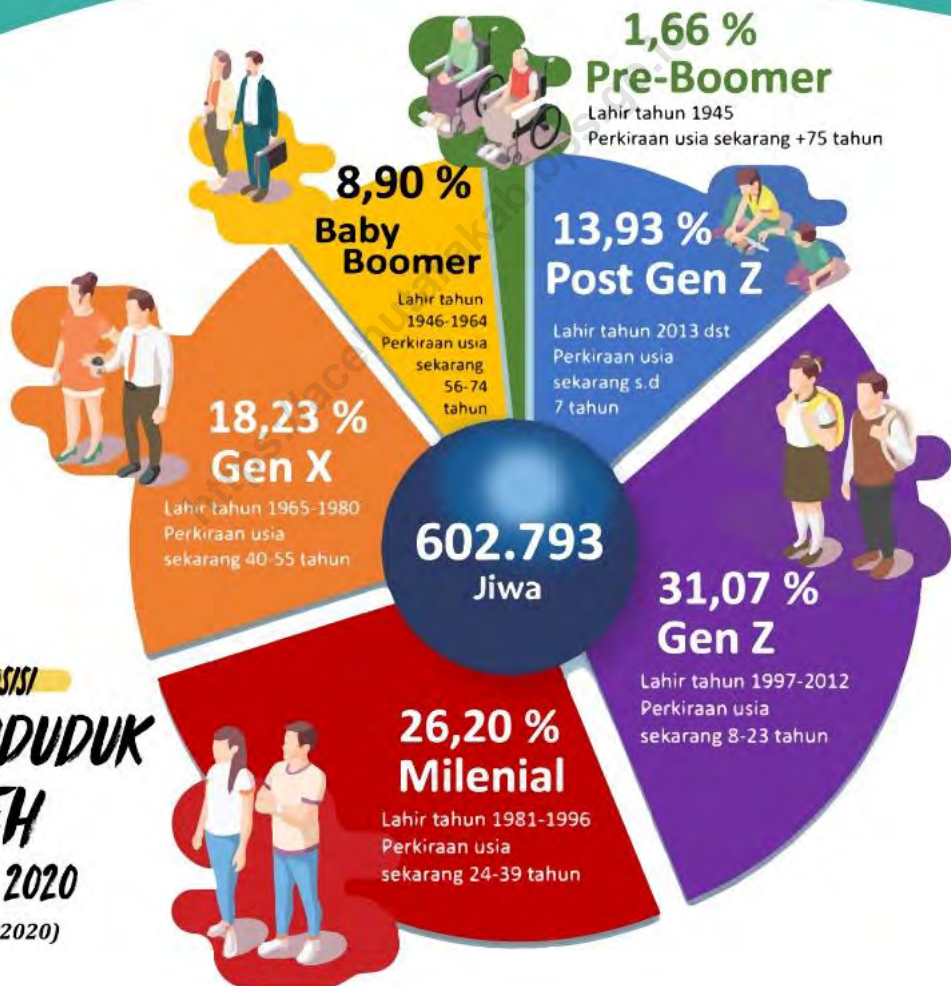
Sumber: Polres Kabupaten Aceh Utara  
Source: Police Department of North Aceh Regency



# PENDUDUK DAN KETENAGAKERJAAN

POPULATION AND EMPLOYMENT

3



## KOMPOSISI

# PENDUDUK ACEH UTARA 2020

(Hasil SP2020)





**PENDUDUK DAN KETENAGAKERJAAN/ POPULATION AND EMPLOYMENT**

Tabel	Penduduk, Laju Pertumbuhan Penduduk, Distribusi Persentase Penduduk Kepadatan Penduduk, Rasio Jenis Kelamin Penduduk Menurut Kecamatan di Kabupaten Aceh Utara, 2010 dan 2020									
	3.1.1									
Table	Population, Population Growth Rate, Percentage Distribution of Population, Population Density, and Population Sex Ratio by Subdistrict in Aceh Utara Regency, 2010 and 2020									
Kecamatan Subdistrict	Penduduk Population		Laju Pertumbuhan Penduduk per Tahun Annual Population Growth Rate (%)		Persentase Penduduk Percentage of Total Population		Kepadatan Penduduk per km2 Population Density per sq.km		Rasio Jenis Kelamin Penduduk Population Sex Ratio	
	2010	2020	2010	2020	2010	2020	2010	2020	2010	2020
(1)	(2)	(3)	(4)	(5)	(6)	(7)	(8)	(9)	(10)	(11)
Sawang	34,024	39,063	2,06	1,39	6,37	6,48	88	102	95	99
Nisam	17,255	19,663	1,08	1,31	3,23	3,26	89	171	98	99
Nisam Antara	12,195	13,465	0,60	1,00	2,28	2,23	407	160	97	99
Banda Baro	7,437	7,926	0,24	0,64	1,39	1,31	413	187	92	96
Kuta Makmur	22,208	26,379	0,86	1,74	4,16	4,38	147	174	97	98
Simpang Keramat	8,781	9,957	3,58	1,26	1,64	1,65	110	125	102	105
Syamtalira Bayu	19,110	22,393	2,31	1,60	3,58	3,71	254	289	99	101
Geureudong Pase	4,484	5,534	1,94	2,13	0,84	0,92	17	21	102	102
Meurah Mulia	17,756	21,024	0,89	1,70	3,32	3,49	88	104	94	97
Matangkuli	16,558	18,756	1,12	1,25	3,10	3,11	211	329	98	98
Paya Bakong	12,794	15,555	1,70	1,97	2,40	2,58	31	37	99	101
Pirak Timu	7,474	8,799	1,66	1,65	1,40	1,46	163	130	97	99
Cot Girek	18,492	20,305	-0,48	0,94	3,46	3,37	98	107	100	102
Tanah Jambo Aye	39,461	44,222	1,95	1,15	7,39	7,34	242	271	98	101
Langkahan	21,090	22,518	3,91	0,66	3,95	3,74	140	150	104	101
Seunuddon	23,457	25,982	3,81	1,03	4,39	4,31	233	258	100	101
Baktiya	32,731	37,657	1,41	1,41	6,13	6,25	206	237	97	100
Baktiya Barat	17,082	18,980	1,11	1,06	3,20	3,15	206	228	99	101
Lhoksukon	44,358	49,733	1,87	1,15	8,31	8,25	183	205	99	101
Tanah Luas	22,217	25,193	1,40	1,27	4,16	4,18	725	822	99	98
Nibong	9,121	10,778	0,45	1,68	1,71	1,79	203	240	95	97
Samudera	24,589	27,147	2,31	0,99	4,60	4,50	568	627	99	101
Syamtalira Aron	16,591	19,345	2,15	1,55	3,11	3,21	590	688	96	97
Tanah Pasir	8,445	9,978	2,61	1,68	1,58	1,66	416	490	94	99
Lapang	7,974	8,806	1,14	1,00	1,49	1,46	412	457	97	97
Muara Batu	24,585	27,753	3,08	1,22	4,60	4,60	737	832	98	100
Dewantara	43,797	45,882	1,15	0,47	8,20	7,61	1,110	1,162	100	101
<b>Aceh Utara</b>	<b>534,085</b>	<b>602,793</b>	<b>1,69</b>	<b>1,22</b>	<b>100,00</b>	<b>100,00</b>	<b>162</b>	<b>183</b>	<b>98</b>	<b>100</b>
Sumber/Source	Sumber/Source : Badan Pusat Statistik Kabupaten Aceh Utara/ North Aceh Regency Statistics Agency									

Tabel <i>Table</i>	3.2.1	Jumlah Penduduk Berumur 15 Tahun Keatas Menurut Jenis Kegiatan Selama Seminggu yang Lalu dan Jenis Kelamin di Kabupaten Aceh Utara, 2020		
		<i>Population Aged 15 Years and Over by Type of Activity During The Previous Week and Sex in Aceh Utara Regency, 2020</i>		
Kegiatan Utama <i>Main Activity</i>		Jenis Kelamin <i>Sex</i>		
		Laki-laki <i>Male</i>	Perempuan <i>Female</i>	Jumlah <i>Total</i>
(1)		(2)	(3)	(4)
<b>Angkatan Kerja</b> <i>Economically Active</i>		<b>168,738</b>	<b>98,497</b>	<b>267,235</b>
Bekerja <i>Working</i>		156,158	88,200	244,358
Pengangguran Terbuka <i>Unemployment</i>		12,580	10,297	22,877
<b>Bukan Angkatan Kerja</b> <i>Economically Inactive</i>		<b>48,189</b>	<b>127,679</b>	<b>175,868</b>
Sekolah <i>Attending School</i>		22,818	22,889	45,707
Mengurus Rumah Tangga <i>Housekeeping</i>		5,921	92,635	98,556
Lainnya <i>Others</i>		19,450	12,155	31,605
<b>Jumlah /Total</b>		<b>216,927</b>	<b>226,176</b>	<b>443,103</b>
Sumber/ <i>Source:</i>	BPS, Survei Angkatan Kerja Nasional (Sakernas) Agustus/ BPS-Statistics Indonesia, <i>August National Labor Force Survey</i>			

Tabel	3.2.2	Penduduk Berumur 15 Tahun ke Atas Menurut Pendidikan Tertinggi yang Ditamatkan dan Jenis Kegiatan Selama Seminggu yang Lalu di Kabupaten Aceh Utara, 2020				
Table		Population 15 Years of Age and Over by Educational Attainment and Type of Activity During the Previous Week in Aceh Utara Regency, 2020				
		Angkatan Kerja Economically Active				
Pendidikan Tertinggi yang Ditamatkan Educational Attainment		Bekerja Working	Pengangguran <sup>1</sup> Unemployment <sup>1</sup>		Jumlah Angkatan Kerja Total of Economically Active	
			Pernah Bekerja Ever Worked	Tidak Pernah Bekerja Never Worked		Jumlah Total
(1)	(2)	(3)	(4)	(5)	(6)	
<=SD/MI <= Elementary School	70,954	-	-	2,303	73,257	
SMP/MTs Junior High School	57,038	-	-	4,376	61,414	
SMA/SMK/MA Senior High School	85,923	-	-	12,158	98,081	
Perguruan Tinggi College	30,443	-	-	4,040	34,483	
<b>Jumlah/Total</b>	<b>244,358</b>	<b>-</b>	<b>-</b>	<b>22,877</b>	<b>267,235</b>	

Lanjutan Tabel/Continued Table 3.2.2					
Pendidikan Tertinggi yang Ditamatkan <i>Educational Attainment</i>	Persentase Bekerja terhadap Angkatan Kerja <i>Percentage of Working to Economically Active</i>	Bukan Angkatan Kerja <i>Not Economically Active</i>			
		Sekolah Attendin g School	Mengurus Rumah Tangga Housekeepin g	Lainnya Others	Jumlah Bukan Angkatan Kerja <i>Total of Not Economically Active</i>
(1)	(7)	(8)	(9)	(10)	(11)
<=SD/MI <i>&lt;= Elementary School</i>	96.86	5,296	39,580	10,349	55,225
SMP/MTs <i>Junior High School</i>	92.87	34,495	62,492	15,135	112,122
SMA/SMK/MA <i>Senior High School</i>	87.60	44,374	90,021	26,249	160,644
Perguruan Tinggi <i>College</i>	88.28	40,099	55,279	19,075	114,453
<b>Jumlah/Total</b>	<b>91.44</b>	<b>124,264</b>	<b>247,372</b>	<b>70,808</b>	<b>442,444</b>

<b>Lanjutan Tabel/Continued Table 3.2.2</b>		
<b>Pendidikan Tertinggi yang Ditamatkan Educational Attainment</b>	<b>Jumlah Total</b>	<b>Persentase Angkatan Kerja terhadap Penduduk Usia Kerja Percentage of Economically Active to Working Age Population</b>
(1)	(12)	(13)
<=SD/MI <= <i>Elementary School</i>	128,482	57.02
SMP/MTs <i>Junior High School</i>	173,536	35.39
SMA/SMK/MA <i>Senior High School</i>	258,725	37.91
Perguruan Tinggi <i>College</i>	148,936	23.15
<b>Jumlah/Total</b>	<b>709,679</b>	<b>37.66</b>
Sumber/Source :	BPS, Survei Angkatan Kerja Nasional (Sakernas) Agustus/ BPS-Statistics Indonesia, August National Labor Force Survey	

Tabel : 3.3 Jumlah Pencari Kerja Belum Ditempatkan Oleh Dinas  
 Table Penanaman Modal, Transmigrasi Menurut Pendidikan dan Jenis Kelamin  
*Number of Undeployed Job Seekers by Education and Sex*  
 2019

	Pendidikan/ <i>Education</i>	Laki-laki/ <i>Male</i>	Perempuan/ <i>Female</i>	Jumlah/ <i>Total</i>
	(1)	(2)	(3)	(4)
1.	SD/Sederajat/Tidak Tamat / <i>Elementary School</i>	624	0	624
2	SMTp/Sederajat / <i>Junior High School</i>	839	23	862
3	SMTA/Sederajat / <i>High School</i>	7,516	5,646	13,162
4	Sekolah Menengah Atas Kejuruan/Vocational Senior	0	0	0
5	Diploma I/II/Akademi Diplomal/II/Academy	201	107	308
6	Diploma III/Akademi Diploma III/Academy	1,000	1,244	2,244
7	Universitas/University	1,913	1,656	3,569
8	Pasca Sarjana/S2	56	30	86
	<i>Jumlah/Total</i>	12,149	8,706	20,855

Sumber : Dinas Penanaman Modal, Transmigrasi dan Tenaga kerja Kabupaten Aceh Utara  
 Source: *Integrated Licensing Services Office of North Aceh Regency*



Tabel : 3.4 Jumlah Tenaga Kerja pada Perusahaan Industri Besar di Lhokseumawe  
 Menurut Kewarganegaraan dan Jenis Kelamin  
 Table Number of Man Powers at Large Establishment in Lhokseumawe  
 by Citizenship and Sex  
 2019

Perusahaan/ Company	WNI / Indonesian Citizens		WNA / Foreign Citizens		Jumlah / Total
	Pria / Male	Wanita / Female	Pria / Male	Wanita / Female	
(1)	(2)	(3)	(4)	(5)	(6)
1 PT. AAF	0	0	0	0	0
2 PT. PIM	685	45	0	0	730
3 PT. KKA	111	0	0	0	0
4 Mobil Oil, Inc	225	14	0	0	239
5 PTP Nusantara	783	10	0	0	793
Jumlah/Total	1,804	69	0	0	1,873

Sumber : Dinas Penanaman Modal, Transmigrasi dan Tenaga kerja Kabupaten Aceh Utara  
 Source: Integrated Licensing Services Office of North Aceh Regency

Tabel : 3.5 Jumlah Pencari Kerja Terdaftar pada Dinas Tenaga Kerja  
 Menurut Jenis Kelamin  
 Number of Registered Job Seeker by Sex  
 2019

	Periode/ Periode	Laki-laki/ Male	Perempuan/ Female	Jumlah/ Total
	(1)	(2)	(3)	(4)
1.	Sisa Akhir tahun 2018/ Rest of 2018	11,931	8,607	20,538
2.	Pendaftaran Tahun 2019/ Registration 2019	253	114	367
3.	Penempatan Tahun 2019/ Deployment 2019	0	0	0
4.	Penghapusan Tahun 2019/ Ommision 2019	0	0	0
5.	Belum Ditempatkan Akhir Tahun 2019/ Undeployment 2019	12,183	8,721	20,904
	Jumlah/ Total	24,367	17,442	41,809

Sumber : Dinas Penanaman Modal, Transmigrasi dan Tenaga kerja Kabupaten Aceh Utara  
 Source: Integrated Licensing Services Office of North Aceh Regency

Tabel : 3.6 Jumlah Perusahaan dan Tenaga Kerja Menurut Sektor Usaha  
 Table Number of Establishments and Man Power by Industry  
 2019

	Sektor Usaha/ Industry	Jumlah Usaha  Number of Establishment	Jumlah Tenaga Kerja/ Number of Man Power				Jumlah/ Total
			W N I/ Indonesian		W N A/ Foreign		
			L/M	P/F	L/M	P/F	
(1)	(2)	(3)	(4)	(5)	(6)	(7)	
1.	Pertanian/ Agriculture	2	630	111	-	-	741
2.	Pertambangan/ Mining	1	225	14	1	-	240
3.	Industri Pengolahan/ Manufacturing	50	2,220	116	-	-	2,336
4.	Listrik, Gas & Air/ Electricity, Gas, and Water	2	509	27	-	-	536
5.	Bangunan/ Construction	459	3,241	225	-	-	3,466
6.	Perdagangan, Restoran, & Hotel/ Trade, Restaurant and Hotel	30	502	213	-	-	715
7.	Pengangkutan & Komunikasi/ Transportation and Communication	12	209	15	-	-	224
8.	Lembaga Keuangan & Sewa Bangunan/ Finance & Building Rent	7	402	27	-	-	429
9.	Jasa Kemasyarakatan/ Social Service	5	196	23	-	-	219
Jumlah/Total		568	8,134	771	1	-	8,906

Sumber : Dinas Penanaman Modal, Transmigrasi dan Tenaga kerja Kabupaten Aceh Utara  
 Source: Integrated Licensing Services Office of North Aceh Regency

Tabel : 3.7 Jumlah Pencari Kerja Terdaftar pada Dinas Penanaman Modal, Transmigrasi  
Dan Tenaga Kerja Menurut Pendidikan dan Jenis Kelamin  
Number of Registered Job Seekers by Education and Sex  
2019

	Pendidikan/ Education	Laki-laki/ Male	Perempuan/ Female	Jumlah/ Total
	(1)	(2)	(3)	(4)
1.	SD/Sederajat/Tidak Tamat / Elementary School	2	0	2
2.	SMT/ Sederajat / Junior High School	6	0	6
3.	SMTA/ Sederajat/ Senior High School	117	19	136
4.	Sekolah Menengah Atas Kejuruan/Vocational Senior	12	0	12
5.	Diploma I/II/Akademi Diplomal/II/Academy	0	0	0
6.	Diploma III/Akademi Diploma III/Academy	33	23	56
7.	Universitas/University	82	72	154
8.	Pasca Sarjana/S2	1	0	1
	Jumlah/Total	253	114	367

Sumber : Dinas Penanaman Modal, Transmigrasi dan Tenaga kerja Kabupaten Aceh Utara  
Source: Integrated Licensing Services Office of North Aceh Regency

Tabel : 3.8		Jumlah Pengurusan Akte Kelahiran				
Table		Menurut Bulan				
		Number of Registration Birth Issues by Month				
		2015 - 2019				
Bulan/ Month	2015	2016	2017	2018	2019	
(1)	(2)	(3)	(4)	(5)	(6)	
Januari/January	1,381	1,723	2,141	2,628	1,875	
Februari/February	1,545	1,751	2,170	1,738	1,960	
Maret/March	1,774	1,710	1,920	2,030	1,692	
April/April	2,125	3,297	1,939	2,051	1,935	
Mei/May	2,272	4,876	2,102	1,678	1,559	
Juni/June	1,689	2,608	1,228	1,353	1,382	
Juli/July	1,231	2,230	1,930	1,809	2,370	
Agustus/August	1,523	1,430	2,285	2,014	2,662	
September/September	4,263	2,761	1,025	1,820	3,637	
Oktober/October	2,204	3,349	2,436	2,697	3,996	
Nopember/November	1,624	1,919	3,163	1,984	2,376	
Desember/December	2,684	6,661	5,349	2,550	4,019	
Jumlah/Total	24,663	24,315	34,315	27,688	29,463	

Sumber : Dinas Kependudukan dan Pencatatan Sipil  
 Source : Population and Civil Records Department of North Aceh Regency

Tabel : 3.9 Target dan Realisasi Pengeluaran Kartu Tanda Penduduk Dalam  
 Table Kabupaten Aceh Utara  
 Target and Realization of Publication of ID Card in North Aceh Regency  
 2019

Kecamatan	Target Pengeluaran KTP (Orang)	Realisasi Pengeluaran KTP (Orang)	Persentase/
<i>Sub District</i>	<i>Targets (Person)</i>	<i>Realizations (Person)</i>	<i>Percentage (%)</i>
(1)	(2)	(3)	(4)
1 Sawang	28,643	27,575	96
2 Nisam	14,539	14,441	99
3 Nisam Antara	9,989	8,830	88
4 Banda Baro	6,149	5,908	96
5 Kuta Makmur	19,519	17,821	91
6 Simpang Kramat	7,426	6,635	89
7 Syamtalira Bayu	16,163	15,330	95
8 Geureudong Pase	3,982	3,636	91
9 Meurah Mulia	16,083	15,249	95
10 Matang Kuli	13,918	13,423	96
11 Paya Bakong	10,587	9,649	91
12 Pirak Timu	6,240	5,040	81
13 Cot Girek	15,467	15,219	98
14 Tanah Jambo Aye	33,794	30,749	91
15 Langkahan	17,063	15,923	93
16 Seunuddon	19,199	18,436	96
17 Baktiya	28,420	26,726	94
18 Baktiya Barat	14,300	13,980	98
19 Lhoksukon	36,812	36,226	98
20 Tanah Luas	18,600	18,383	99
21 Nibong	8,190	7,801	95
22 Samudera	20,408	18,620	91
23 Syamtalira Aron	14,475	13,522	93
24 Tanah Pasir	7,365	6,469	88
25 Lapang	6,721	5,975	89
26 Muara Batu	20,788	19,948	96
27 Dewantara	36,168	35,537	98
<i>Jumlah / Total</i>	451,008	427,051	95%

Sumber : Dinas Kependudukan dan Pencatatan Sipil

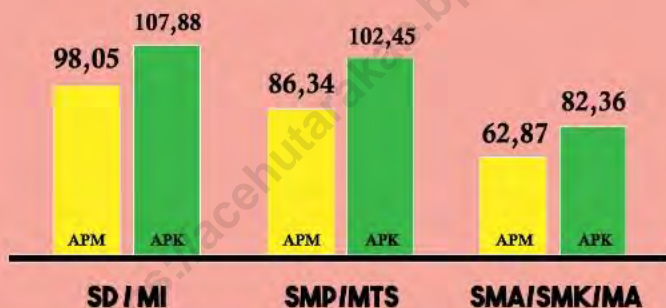
Source : Population and Civil Records Department of North Aceh Regency

# SOSIAL DAN KESEJAHTERAAN RAKYAT


# 4

## SOCIAL AND WELFARE

### ANGKA PARTISIPASI MURNI (APM) DAN ANGKA PARTISIPASI KASAR (APK) MENURUT JENJANG PENDIDIKAN 2020 DI KABUPATEN ACEH UTARA



### PERSENTASE PENDUDUK BERUMUR 15 TAHUN KE ATAS YANG MELEK HURUF MENURUT UMUR DI KABUPATEN ACEH UTARA TAHUN 2020







Tabel	4.1.1	Jumlah Sekolah, Guru, dan Murid Taman Kanak-Kanak (TK) di Bawah Kementerian Pendidikan dan Kebudayaan Menurut Kecamatan di Kabupaten Aceh Utara, 2019/2020 dan 2020/2021											
		Number of Schools, Teachers, and Pupils in Kindergarten Under The Ministry of Education and Culture by Subdistrict in Aceh Utara Regency, 2019/2020 and 2020/2021											
Kecamatan Subdistrict	Sekolah/Schools						Guru/Teachers						
	Negeri Public		Swasta Private		Jumlah Total		Negeri Public		Swasta Private		Jumlah Total		
	2019/2020	2020/2021	2019/2020	2020/2021	2019/2020	2020/2021	2019/2020	2020/2021	2019/2020	2020/2021	2019/2020	2020/2021	
(1)	(2)	(3)	(4)	(5)	(6)	(7)	(8)	(9)	(10)	(11)	(12)	(13)	
Sawang	4	4	25	25	29	29	25	27	105	109	130	136	
Nisam	2	2	13	12	15	14	16	15	53	48	69	63	
Nisam Antara	1	1	7	7	8	8	4	4	22	20	26	24	
Banda Baro	1	1	5	4	6	5	7	7	16	14	23	21	
Kuta Makmur	2	2	13	13	15	15	9	10	58	55	67	65	
Simpang Keramat	1	1	3	3	4	4	12	11	9	11	21	22	
Syamtalira Bayu	1	1	5	5	6	6	23	22	28	28	51	50	
Geureudong Pase	1	1	2	2	3	3	6	6	6	6	12	12	
Meurah Mulia	1	1	10	10	11	11	7	7	31	38	38	45	
Matangkuli	1	1	4	7	5	8	9	9	16	21	25	30	
Paya Bakong	1	1	10	10	11	11	4	4	36	35	40	39	
Pirak Timu	1	1	4	4	5	5	3	4	16	15	19	19	
Cot Girek	1	1	10	10	11	11	5	5	41	38	46	43	
Tanah Jambo Aye	4	4	15	16	19	20	19	20	55	55	74	75	
Langkahan	1	1	6	4	7	5	5	5	13	11	18	16	
Seunuddon	1	1	8	7	9	8	6	8	28	25	34	33	
Baktiya	1	1	20	13	21	14	10	12	62	56	72	68	
Baktiya Barat	1	1	10	8	11	9	6	8	38	33	44	41	
Lhoksukon	5	4	17	19	22	23	25	18	87	94	112	112	
Tanah Luas	3	3	13	12	16	15	18	17	39	34	57	51	
Nibong	1	1	3	2	4	3	4	3	13	10	17	13	
Samudera	2	2	9	9	11	11	8	11	38	36	46	47	
Syamtalira Aron	3	3	8	8	11	11	13	16	31	29	44	45	
Tanah Pasir	1	1	-	-	1	1	7	7	-	-	7	7	
Lapang	1	1	3	3	4	4	6	6	13	11	19	17	
Muara Batu	3	3	14	14	17	17	30	27	79	73	109	100	
Dewantara	1	1	23	22	24	23	9	9	125	121	134	130	
<b>Aceh Utara</b>	<b>46</b>	<b>45</b>	<b>260</b>	<b>249</b>	<b>306</b>	<b>294</b>	<b>296</b>	<b>298</b>	<b>1 058</b>	<b>1,026</b>	<b>1,354</b>	<b>1,324</b>	

Tabel	4.1.1	Lanjutan				
Table						
Kecamatan Subdistrict	Murid/ Pupils					
	Negeri Public		Swasta Private		Jumlah Total	
	2019/2020	2020/2021	2019/2020	2020/2021	2019/2020	2020/2021
(1)	(2)	(3)	(4)	(5)	(6)	(7)
Sawang	(14)	(15)	(16)	(17)	(18)	(19)
Nisam	158	195	589	671	747	866
Nisam Antara	130	112	253	266	383	378
Banda Baro	35	30	243	213	278	243
Kuta Makmur	59	65	143	97	202	162
Simpang Keramat	67	47	381	435	448	482
Syamtalira Bayu	37	48	93	77	130	125
Geureudong Pase	288	215	326	255	614	470
Meurah Mulia	54	61	40	47	94	108
Matangkuli	56	53	293	297	349	350
Paya Bakong	70	38	93	205	163	243
Pirak Timu	30	36	282	350	312	386
Cot Girek	33	46	111	141	144	187
Tanah Jambo Aye	66	76	300	305	366	381
Langkahan	169	143	606	702	775	845
Seunuddon	38	34	121	138	159	172
Baktiya	81	80	211	233	292	313
Baktiya Barat	120	128	378	421	498	549
Lhoksukon	90	101	216	215	306	316
Tanah Luas	258	195	643	717	901	912
Nibong	113	109	360	401	473	510
Samudera	28	20	155	139	183	159
Syamtalira Aron	100	91	347	327	447	418
Tanah Pasir	91	125	310	298	401	423
Lapang	46	41	-	-	46	41
Muara Batu	31	17	93	100	124	117
Dewantara	187	182	503	538	690	720
<b>Aceh Utara</b>	<b>19</b>	<b>26</b>	<b>1,241</b>	<b>1,081</b>	<b>1,260</b>	<b>1,107</b>
Catatan/ Note	2019/2020 - Jumlah guru termasuk kepala sekolah dan guru/ <i>The total of teachers including headmaster and teacher</i>					
	2020/2021 - Jumlah guru termasuk kepala sekolah dan guru/ <i>The total of teachers including headmaster and teacher</i>					
Sumber/ Source	2019/2020 - 2020/2021 -					

Tabel	4.1.2	Jumlah Sekolah, Guru, dan Murid Raudatul Athfal (RA) di Bawah Kementerian Agama Menurut Kecamatan di Kabupaten Aceh Utara, 2018/2019 dan 2019/2020				
Table		Number of Schools, Teachers, and Pupils in Raudatul Athfal (RA) Under The Ministry of Religious Affairs by Subdistrict in Aceh Utara Regency, 2018/2019 and 2019/2020				
Kecamatan/ Subdistrict	Raudatul Athfal (RA) / Raudatul Athfal (RA)					
	Sekolah/ Schools		Guru/ Teachers		Murid/ Pupils	
	2018/2019	2019/2020	2018/2019	2019/2020	2018/2019	2019/2020
(1)	(2)	(3)	(4)	(5)	(6)	(7)
Sawang	-	3	-	9	-	86
Nisam	-	6	-	32	-	274
Nisam Antara	-	-	-	-	-	-
Banda Baro	-	2	-	11	-	93
Kuta Makmur	-	2	-	12	-	86
Simpang Keramat	-	-	-	-	-	-
Syamtalira Bayu	-	2	-	7	-	58
Geureudong Pase	-	-	-	-	-	-
Meurah Mulia	-	1	-	2	-	48
Matangkuli	-	1	-	3	-	43
Paya Bakong	-	-	-	-	-	-
Pirak Timu	-	-	-	-	-	-
Cot Girek	-	-	-	-	-	-
Tanah Jambo Aye	-	1	-	10	-	108
Langkahan	-	-	-	-	-	-
Seunuddon	-	1	-	6	-	50
Baktiya	-	1	-	4	-	39
Baktiya Barat	-	-	-	-	-	-
Lhoksukon	-	-	-	-	-	-
Tanah Luas	-	-	-	-	-	-
Nibong	-	1	-	3	-	55
Samudera	-	2	-	7	-	56
Syamtalira Aron	-	-	-	-	-	-
Tanah Pasir	-	2	-	7	-	62
Lapang	-	1	-	4	-	15
Muara Batu	-	6	-	27	-	236
Dewantara	-	7	-	48	-	361
<b>Aceh Utara</b>	<b>39</b>	<b>39</b>	<b>195</b>	<b>192</b>	<b>1 581</b>	<b>1 670</b>
<b>Catatan/ Note</b>	Seluruh Raudatul Athfal (RA) berstatus swasta/ All Raudatul Athfal (RA) are private					
<b>Sumber/ Source</b>	Kementerian Agama, EMIS, data semester genap laporan sampai dengan 30 Juni 2019/ Ministry of Religious Affairs, EMIS, even semester report data up to 30th June 2019					

**SOSIAL DAN KESEJAHTERAAN RAKYAT/SOCIAL AND WELFARE**

Tabel	Jumlah Sekolah, Guru, dan Murid Sekolah Dasar (SD) di Bawah Kementerian Pendidikan dan Kebudayaan Menurut Kecamatan di Kabupaten Aceh Utara, 2019/2020 dan 2020/2021											
	4.1.3 Number of Schools, Teachers, and Pupils in Primary Schools Under The Ministry of Education and Culture by Subdistrict in Aceh Utara Regency, 2019/2020 dan 2020/2021											
Kecamatan/ Subdistrict	Sekolah/Schools						Guru/ Teachers					
	Negri Public		Swasta/ Private		Jumlah/ Total		Negri/ Public		Swasta/ Private		Jumlah/ Total	
	2019/2020	2020/2021	2019/2020	2020/2021	2019/2020	2020/2021	2019/2020	2020/2021	2019/2020	2020/2021	2019/2020	2020/2021
(1)	(2)	(3)	(4)	(5)	(6)	(7)	(8)	(9)	(10)	(11)	(12)	(13)
Sawang	28	28	-	-	28	28	475	484	-	-	475	484
Nisam	11	11	1	1	12	12	180	193	6	7	186	200
Nisam Antara	12	12	-	-	12	12	172	174	-	-	172	174
Banda Baro	5	5	1	1	6	6	71	71	6	12	77	83
Kuta Makmur	20	20	-	-	20	20	316	325	-	-	316	325
Simpang Keramat	9	9	-	-	9	9	110	110	-	-	110	110
Syamtalira Bayu	10	10	-	-	10	10	191	196	-	-	191	196
Geureudong Pase	4	4	-	-	4	4	46	50	-	-	46	50
Meurah Mulia	14	14	-	-	14	14	211	219	-	-	211	219
Matangkuli	9	9	-	-	9	9	141	143	-	-	141	143
Paya Bakong	9	9	-	-	9	9	120	126	-	-	120	126
Pirak Timu	6	6	-	-	6	6	85	90	-	-	85	90
Cot Girek	19	19	-	-	19	19	228	228	-	-	228	228
Tanah Jambo Aye	25	25	-	-	25	25	344	368	-	-	344	368
Langkahan	14	14	-	-	14	14	172	184	-	-	172	184
Seunuddon	16	16	-	-	16	16	241	245	-	-	241	245
Baktiya	22	22	-	-	22	22	324	322	-	-	324	322
Baktiya Barat	10	10	-	-	10	10	151	148	-	-	151	148
Lhoksukon	26	26	2	2	28	28	358	380	25	29	383	409
Tanah Luas	15	15	-	-	15	15	238	239	-	-	238	239
Nibong	5	5	-	-	5	5	71	77	-	-	71	77
Samudera	13	13	-	-	13	13	170	183	-	-	170	183
Syamtalira Aron	13	13	-	-	13	13	251	254	-	-	251	254
Tanah Pasir	6	6	-	-	6	6	114	113	-	-	114	113
Lapang	6	6	-	-	6	6	94	95	-	-	94	95
Muara Batu	14	14	-	-	14	14	286	317	-	-	286	317
Dewantara	18	18	2	2	20	20	380	387	41	42	421	429
<b>Aceh Utara</b>	<b>359</b>	<b>359</b>	<b>6</b>	<b>6</b>	<b>365</b>	<b>365</b>	<b>5,540</b>	<b>5,721</b>	<b>78</b>	<b>90</b>	<b>5,618</b>	<b>5,811</b>

Tabel	4.1.3	Lanjutan				
Table						
Kecamatan/ Subdistrict	Murid/Pupils					
	Negri/ Public		Swasta/ Private		Jumlah/ Total	
	2019/2020	2020/2021	2019/2020	2020/2021	2019/2020	2020/2021
(1)	(14)	(15)	(16)	(17)	(18)	(19)
Sawang	3,566	3 478	-	-	3,566	3,478
Nisam	1,821	1,803	12	15	1,833	1,818
Nisam Antara	1,694	1,722	-	-	1,694	1,722
Banda Baro	564	562	114	95	678	657
Kuta Makmur	2,300	2,342	-	-	2,300	2,342
Simpang Keramat	851	885	-	-	851	885
Syamtalira Bayu	2,334	2,253	-	-	2,334	2,253
Geureudong Pase	745	717	-	-	745	717
Meurah Mulia	2,011	2,066	-	-	2,011	2,066
Matangkuli	1,825	1,778	-	-	1,825	1,778
Paya Bakong	1,623	1,612	-	-	1,623	1,612
Pirak Timu	1,117	1,085	-	-	1,117	1,085
Cot Girek	2,204	2,172	-	-	2,204	2,172
Tanah Jambo Aye	4,851	4,857	-	-	4,851	4,857
Langkahan	2,402	2,451	-	-	2,402	2,451
Seunuddon	2,425	2,354	-	-	2,425	2,354
Baktiya	3,692	3,619	-	-	3,692	3,619
Baktiya Barat	1,796	1,767	-	-	1,796	1,767
Lhoksukon	5,341	5,233	273	330	5,614	5,563
Tanah Luas	2,418	2,405	-	-	2,418	2,405
Nibong	778	804	-	-	778	804
Samudera	2,337	2,335	-	-	2,337	2,335
Syamtalira Aron	2,184	2,143	-	-	2,184	2,143
Tanah Pasir	1,196	1,244	-	-	1,196	1,244
Lapang	945	914	-	-	945	914
Muara Batu	2,654	2,637	-	-	2,654	2,637
Dewantara	3,622	3,582	787	751	4,409	4,333
<b>Aceh Utara</b>	<b>59,296</b>	<b>58,820</b>	<b>1,186</b>	<b>1,191</b>	<b>60,482</b>	<b>60,011</b>
<b>Catatan/ Note</b>	<b>Jumlah guru termasuk kepala sekolah dan guru/ The total of teachers including headmaster and teacher</b>					
<b>Sumber/ Source</b>	<b>Kementerian Pendidikan dan Kebudayaan, Sistem Data Pokok Pendidikan, data semester ganjil/ Ministry of Educations and Culture, Basic Education Data System, odd semester</b>					

**SOSIAL DAN KESEJAHTERAAN RAKYAT/SOCIAL AND WELFARE**

Tabel	4.1.4	Jumlah Sekolah, Guru, dan Murid Madrasah Ibtidaiyah (MI) di Bawah Kementerian Agama Menurut Kecamatan di Kabupaten Aceh Utara, 2018/2019 dan 2019/2020										
		Number of Schools, Teachers, and Pupils in Madrasah Ibtidaiyah (MI) Under The Ministry of Religious Affairs by Subdistrict in Aceh Utara Regency, 2018/2019 and 2019/2020										
Kecamatan/ Subdistrict	Sekolah/Schools						Guru/Teachers					
	Negri/ Public		Swasta/ Private		Jumlah/ Total		Negri/ Public		Swasta/ Private		Jumlah/ Total	
	2018/2019	2019/2020	2018/2019	2019/2020	2018/2019	2019/2020	2018/2019	2019/2020	2018/2019	2019/2020	2018/2019	2019/2020
(1)	(2)	(3)	(4)	(5)	(6)	(7)	(8)	(9)	(10)	(11)	(12)	(13)
Sawang	-	5	-	1	-	6	-	95	-	10	-	105
Nisam	-	1	-	-	-	1	-	23	-	-	-	23
Nisam Antara	-	-	-	-	-	-	-	-	-	-	-	-
Banda Baro	-	1	-	1	-	2	-	29	-	11	-	40
Kuta Makmur	-	4	-	1	-	5	-	87	-	12	-	99
Simpang Keramat	-	1	-	-	-	1	-	27	-	-	-	27
Syamtalira Bayu	-	-	-	-	-	-	-	-	-	-	-	-
Geureudong Pase	-	-	-	-	-	-	-	-	-	-	-	-
Meurah Mulia	-	2	-	-	-	2	-	51	-	-	-	51
Matangkuli	-	1	-	-	-	1	-	29	-	-	-	29
Paya Bakong	-	1	-	-	-	1	-	26	-	-	-	26
Pirak Timu	-	-	-	-	-	-	-	-	-	-	-	-
Cot Girek	-	-	-	-	-	-	-	-	-	-	-	-
Tanah Jambo Aye	-	3	-	-	-	3	-	74	-	-	-	74
Langkahan	-	1	-	1	-	2	-	20	-	16	-	36
Seunuddon	-	2	-	1	-	3	-	42	-	15	-	57
Baktiya	-	1	-	2	-	3	-	14	-	27	-	41
Baktiya Barat	-	2	-	-	-	2	-	36	-	-	-	36
Lhoksukon	-	2	-	1	-	3	-	49	-	20	-	69
Tanah Luas	-	1	-	-	-	1	-	23	-	-	-	23
Nibong	-	2	-	-	-	2	-	33	-	-	-	33
Samudera	-	2	-	-	-	2	-	66	-	-	-	66
Syamtalira Aron	-	-	-	-	-	-	-	-	-	-	-	-
Tanah Pasir	-	-	-	-	-	-	-	-	-	-	-	-
Lapang	-	-	-	-	-	-	-	-	-	-	-	-
Muara Batu	-	2	-	2	-	4	-	46	-	24	-	70
Dewantara	-	2	-	1	-	3	-	59	-	12	-	71
<b>Aceh Utara</b>	<b>36</b>	<b>36</b>	<b>11</b>	<b>11</b>	<b>47</b>	<b>47</b>	<b>882</b>	<b>829</b>	<b>164</b>	<b>147</b>	<b>1046</b>	<b>976</b>

Tabel	4.1.4	Lanjutan				
Table						
Kecamatan/ Subdistrict	Murid/Pupils					
	Negri/ Public		Swasta/ Private		Jumlah/ Total	
	2018/2019	2019/2020	2018/2019	2019/2020	2018/2019	2019/2020
(1)	(14)	(15)	(16)	(17)	(18)	(19)
Sawang	-	941	-	102	-	1 043
Nisam	-	297	-	-	-	297
Nisam Antara	-	-	-	-	-	-
Banda Baro	-	333	-	65	-	398
Kuta Makmur	-	883	-	85	-	968
Simpang Keramat	-	389	-	-	-	389
Syamtalira Bayu	-	-	-	-	-	-
Geureudong Pase	-	-	-	-	-	-
Meurah Mulia	-	420	-	-	-	420
Matangkuli	-	367	-	-	-	367
Paya Bakong	-	513	-	-	-	513
Pirak Timu	-	-	-	-	-	-
Cot Girek	-	-	-	-	-	-
Tanah Jambo Aye	-	1 494	-	-	-	1 494
Langkahan	-	294	-	88	-	382
Seunuddon	-	709	-	183	-	892
Baktiya	-	211	-	237	-	448
Baktiya Barat	-	602	-	-	-	602
Lhoksukon	-	741	-	278	-	1 019
Tanah Luas	-	339	-	-	-	339
Nibong	-	527	-	-	-	527
Samudera	-	1 003	-	-	-	1 003
Syamtalira Aron	-	-	-	-	-	-
Tanah Pasir	-	-	-	-	-	-
Lapang	-	-	-	-	-	-
Muara Batu	-	867	-	262	-	1 129
Dewantara	-	986	-	205	-	1 191
<b>Aceh Utara</b>	<b>11 505</b>	<b>11 916</b>	<b>1 445</b>	<b>1 505</b>	<b>12 950</b>	<b>13 421</b>
<b>Sumber/Source</b>	<b>Kementerian Agama, EMIS, data semester genap laporan sampai dengan 30 Juni 2019/ Ministry of Religious Affairs, EMIS, even semester report data up to 30th June 2019</b>					

## SOSIAL DAN KESEJAHTERAAN RAKYAT/SOCIAL AND WELFARE

Tabel	4.15	Jumlah Sekolah, Guru, dan Murid Sekolah Menengah Pertama (SMP) di Bawah Kementerian Pendidikan dan Kebudayaan Menurut Kecamatan di Kabupaten Aceh Utara, 2019/2020 dan 2020/2021
Table		Number of Schools, Teachers, and Pupils in Junior High Schools Under The Ministry of Education and Culture by Subdistrict in Aceh Utara Regency, 2019/2020 dan 2020/2021

Kecamatan/ Subdistrict	Sekolah/Schools						Guru/Teachers					
	Negri/ Public		Swasta/ Private		Jumlah/ Total		Negri/ Public		Swasta/ Private		Jumlah/ Total	
	2019/2020	2020/2021	2019/2020	2020/2021	2019/2020	2020/2021	2019/2020	2020/2021	2019/2020	2020/2021	2019/2020	2020/2021
(1)	(2)	(3)	(4)	(5)	(6)	(7)	(8)	(9)	(10)	(11)	(12)	(13)
Sawang	7	7	-	-	7	7	156	163	-	-	156	163
Nisam	4	4	-	-	4	4	94	96	-	-	94	96
Nisam Antara	3	3	-	-	3	3	68	70	-	-	68	70
Banda Baro	2	2	-	-	2	2	34	34	-	-	34	34
Kuta Makmur	5	5	-	-	5	5	97	103	-	-	97	103
Simpang Keramat	3	3	-	-	3	3	63	65	-	-	63	65
Syamtalira Bayu	2	2	1	1	3	3	80	80	9	9	89	89
Geureudong Pase	2	2	-	-	2	2	34	34	-	-	34	34
Meurah Mulia	4	4	1	1	5	5	108	133	19	18	127	151
Matangkuli	1	1	3	3	4	4	62	60	40	43	102	103
Paya Bakong	3	3	1	1	4	4	75	79	18	24	93	103
Pirak Timu	1	1	-	-	1	1	30	29	-	-	30	29
Cot Girek	4	4	-	-	4	4	79	83	-	-	79	83
Tanah Jambo Aye	5	5	4	4	9	9	147	151	62	59	209	210
Langkahan	5	5	1	1	6	6	98	101	9	10	107	111
Seunuddon	4	4	3	3	7	7	79	80	39	37	118	117
Baktiya	7	7	5	5	12	12	161	168	66	67	227	235
Baktiya Barat	3	3	2	2	5	5	62	60	26	26	88	86
Lhoksukon	8	8	3	3	11	11	187	192	28	25	215	217
Tanah Luas	4	4	3	3	7	7	119	120	47	52	166	172
Nibong	2	2	2	2	4	4	48	49	23	18	71	67
Samudera	4	4	3	3	7	7	94	96	29	36	123	132
Syamtalira Aron	4	4	2	2	6	6	104	107	6	10	110	117
Tanah Pasir	1	1	-	-	1	1	34	36	-	-	34	36
Lapang	1	1	-	-	1	1	31	31	-	-	31	31
Muara Batu	4	4	1	1	5	5	124	132	13	15	137	147
Dewantara	4	4	6	5	10	9	131	134	48	54	179	188
<b>Aceh Utara</b>	<b>97</b>	<b>97</b>	<b>41</b>	<b>40</b>	<b>138</b>	<b>137</b>	<b>2,399</b>	<b>2,486</b>	<b>482</b>	<b>503</b>	<b>2,881</b>	<b>2,989</b>



Tabel	4.1.5	Lanjutan				
Table						
Kecamatan/ Subdistrict	<b>Murid/ Pupils</b>					
	<b>Nagri/ Public</b>		<b>Swasta/ Private</b>		<b>Jumlah/ Total</b>	
	<b>2019/2020</b>	<b>2020/2021</b>	<b>2019/2020</b>	<b>2020/2021</b>	<b>2019/2020</b>	<b>2020/2021</b>
(1)	(14)	(15)	(16)	(17)	(18)	(19)
Sawang	1,089	1,103	-	-	1,089	1,103
Nisam	832	952	-	-	832	952
Nisam Antara	380	375	-	-	380	375
Banda Baro	217	217	-	-	217	217
Kuta Makmur	625	629	-	-	625	629
Simpang Keramat	399	388	-	-	399	388
Syamtalira Bayu	689	727	144	146	833	873
Geureudong Pase	209	217	-	-	209	217
Meurah Mulia	593	663	221	242	814	905
Matangkuli	694	587	333	470	1,027	1,057
Paya Bakong	499	478	530	509	1,029	987
Pirak Timu	267	301	-	-	267	301
Cot Girek	783	755	-	-	783	755
Tanah Jambo Aye	1,887	1,853	660	717	2,547	2,570
Langkahan	974	945	119	132	1,093	1,077
Seunuddon	995	965	270	299	1,265	1,264
Baktiya	1,380	1,305	757	793	2,137	2,098
Baktiya Barat	476	456	138	149	614	605
Lhoksukon	1,678	1,703	182	197	1,860	1,900
Tanah Luas	852	792	628	724	1,480	1,516
Nibong	225	207	230	266	455	473
Samudera	612	646	319	362	931	1,008
Syamtalira Aron	722	684	79	185	801	869
Tanah Pasir	354	354	-	-	354	354
Lapang	342	384	-	-	342	384
Muara Batu	1,025	1,030	45	49	1,070	1,079
Dewantara	1,083	1,065	437	417	1,520	1,482
<b>Aceh Utara</b>	<b>19,881</b>	<b>19,781</b>	<b>5,092</b>	<b>5,657</b>	<b>24,973</b>	<b>25,438</b>
<b>Catatan/ Note</b>	<b>Jumlah guru termasuk kepala sekolah dan guru/ The total of teachers including headmaster and teacher</b>					
<b>Sumber/ Source</b>	<b>Kementerian Pendidikan dan Kebudayaan, Sistem Data Pokok Pendidikan, data semester ganjil/ Ministry of Educations and Culture, Basic Education Data System, odd semester</b>					

**SOSIAL DAN KESEJAHTERAAN RAKYAT/SOCIAL AND WELFARE**

Tabel	4.1.6	Jumlah Sekolah, Guru, dan Murid Madrasah Tsanawiyah (MTs) di Bawah Kementerian Agama Menurut Kecamatan di Kabupaten Aceh Utara, 2018/2019 dan 2019/2020										
		Number of Schools, Teachers, and Pupils in Madrasah Tsanawiyah (MTs) Under The Ministry of Religious Affairs by Subdistrict in Aceh Utara Regency, 2018/2019 and 2019/2020										
Kecamatan/ Subdistrict	Sekolah/Schools						Guru/Teachers					
	Negri/ Public		Swasta/ Private		Jumlah/ Total		Negri/ Public		Swasta/ Private		Jumlah/ Total	
	2018/2019	2019/2020	2018/2019	2019/2020	2018/2019	2019/2020	2018/2019	2019/2020	2018/2019	2019/2020	2018/2019	2019/2020
(1)	(2)	(3)	(4)	(5)	(6)	(7)	(8)	(9)	(10)	(11)	(12)	(13)
Sawang	-	1	-	3	-	4	-	25	-	26	-	51
Nisam	-	-	-	3	-	3	-	-	-	44	-	44
Nisam Antara	-	-	-	1	-	1	-	-	-	8	-	8
Banda Baro	-	-	-	2	-	2	-	-	-	27	-	27
Kuta Makmur	-	1	-	2	-	3	-	27	-	11	-	38
Simpang Keramat	-	-	-	2	-	2	-	-	-	20	-	20
Syamtalira Bayu	-	-	-	3	-	3	-	-	-	38	-	38
Geureudong Pase	-	-	-	-	-	-	-	-	-	-	-	-
Meurah Mulia	-	-	-	3	-	3	-	-	-	37	-	37
Matangkuli	-	1	-	-	-	1	-	34	-	-	-	34
Paya Bakong	-	-	-	1	-	1	-	-	-	12	-	12
Pirak Timu	-	-	-	1	-	1	-	-	-	20	-	20
Cot Girek	-	-	-	2	-	2	-	-	-	28	-	28
Tanah Jambo Aye	-	1	-	2	-	3	-	34	-	11	-	45
Langkahan	-	-	-	1	-	1	-	-	-	13	-	13
Seunuddon	-	1	-	2	-	3	-	23	-	27	-	50
Baktiya	-	-	-	1	-	1	-	-	-	17	-	17
Baktiya Barat	-	1	-	1	-	2	-	24	-	12	-	36
Lhoksukon	-	1	-	2	-	3	-	56	-	40	-	96
Tanah Luas	-	-	-	-	-	-	-	-	-	-	-	-
Nibong	-	1	-	1	-	2	-	30	-	9	-	39
Samudera	-	1	-	3	-	4	-	23	-	28	-	51
Syamtalira Aron	-	-	-	3	-	3	-	-	-	44	-	44
Tanah Pasir	-	-	-	1	-	1	-	-	-	7	-	7
Lapang	-	-	-	1	-	1	-	-	-	24	-	24
Muara Batu	-	-	-	2	-	2	-	-	-	12	-	12
Dewantara	-	1	-	4	-	5	-	62	-	113	-	175
<b>Aceh Utara</b>	<b>10</b>	<b>10</b>	<b>47</b>	<b>47</b>	<b>57</b>	<b>57</b>	<b>363</b>	<b>338</b>	<b>698</b>	<b>628</b>	<b>1 061</b>	<b>966</b>

Tabel	4.1.6	Lanjutan				
Table						
Kecamatan/ Subdistrict	Murid/Pupils					
	Negri/ Public		Swasta/ Private		Jumlah/ Total	
	2018/2019	2019/2020	2018/2019	2019/2020	2018/2019	2019/2020
(1)	(14)	(15)	(16)	(17)	(18)	(19)
Sawang	-	308	-	217	-	525
Nisam	-	-	-	333	-	333
Nisam Antara	-	-	-	51	-	51
Banda Baro	-	-	-	329	-	329
Kuta Makmur	-	204	-	541	-	745
Simpang Keramat	-	-	-	168	-	168
Syamtalira Bayu	-	-	-	208	-	208
Geureudong Pase	-	-	-	-	-	-
Meurah Mulia	-	-	-	284	-	284
Matangkuli	-	154	-	-	-	154
Paya Bakong	-	-	-	95	-	95
Pirak Timu	-	-	-	91	-	91
Cot Girek	-	-	-	211	-	211
Tanah Jambo Aye	-	350	-	130	-	480
Langkahan	-	-	-	95	-	95
Seunuddon	-	655	-	194	-	849
Baktiya	-	-	-	69	-	69
Baktiya Barat	-	169	-	105	-	274
Lhoksukon	-	777	-	830	-	1 607
Tanah Luas	-	-	-	-	-	-
Nibong	-	267	-	95	-	362
Samudera	-	391	-	246	-	637
Syamtalira Aron	-	-	-	326	-	326
Tanah Pasir	-	-	-	66	-	66
Lapang	-	-	-	226	-	226
Muara Batu	-	-	-	103	-	103
Dewantara	-	483	-	1 318	-	1 801
<b>Aceh Utara</b>	<b>3 406</b>	<b>3 758</b>	<b>6 554</b>	<b>6 331</b>	<b>9 960</b>	<b>10 089</b>
<b>Sumber/ Source</b>	<b>Kementerian Agama, EMIS, data semester genap laporan sampai dengan 30 Juni 2019/ Ministry of Religious Affairs, EMIS, even semester report data up to 30th June 2019</b>					

**SOSIAL DAN KESEJAHTERAAN RAKYAT/SOCIAL AND WELFARE**

Tabel	4.1.7	Jumlah Sekolah, Guru, dan Murid Sekolah Menengah Atas (SMA) di Bawah Kementerian Pendidikan dan Kebudayaan Menurut Kecamatan di Kabupaten Aceh Utara, 2019/2020 dan 2020/2021											
		<i>Number of Schools, Teachers, and Pupils in Senior High Schools Under The Ministry of Education and Culture by Subdistrict in Aceh Utara Regency, 2019/2020 and 2020/2021</i>											
Kecamatan/ Subdistrict	Sekolah/Schools						Guru/Teachers						
	Negri/ Public		Swasta/ Private		Jumlah/ Total		Negri/ Public		Swasta/ Private		Jumlah/ Total		
	2019/2020	2020/2021	2019/2020	2020/2021	2019/2020	2020/2021	2019/2020	2020/2021	2019/2020	2020/2021	2019/2020	2020/2021	
(1)	(2)	(3)	(4)	(5)	(6)	(7)	(8)	(9)	(10)	(11)	(12)	(13)	
Sawang	2	2	-	-	2	2	54	53	-	-	54	53	
Nisam	2	2	-	-	2	2	56	60	-	-	56	60	
Nisam Antara	1	1	-	-	1	1	17	17	-	-	17	17	
Banda Baro	1	1	-	-	1	1	19	19	-	-	19	19	
Kuta Makmur	2	2	-	-	2	2	67	63	-	-	67	63	
Simpang Keramat	1	1	1	-	2	1	24	25	-	-	24	25	
Syamtalira Bayu	1	1	-	-	1	1	48	50	-	-	48	50	
Geureudong Pase	1	1	-	-	1	1	18	20	-	-	18	20	
Meurah Mulia	1	1	1	1	2	2	36	36	9	8	45	44	
Matangkuli	1	1	1	1	2	2	47	46	14	14	61	60	
Paya Bakong	1	1	1	1	2	2	37	38	30	31	67	69	
Pirak Timu	1	1	-	-	1	1	20	23	-	-	20	23	
Cot Girek	1	1	-	-	1	1	31	32	-	-	31	32	
Tanah Jambo Aye	4	4	1	1	5	5	145	149	21	25	166	174	
Langkahan	2	2	-	-	2	2	40	43	-	-	40	43	
Seunuddon	2	2	1	1	3	3	58	62	10	9	68	71	
Baktiya	1	1	2	2	3	3	40	40	27	36	67	76	
Baktiya Barat	1	1	2	2	3	3	31	34	30	28	61	62	
Lhoksukon	3	3	-	-	3	3	103	99	-	-	103	99	
Tanah Luas	1	1	3	3	4	4	45	43	54	56	99	99	
Nibong	-	-	1	1	1	1	-	-	10	12	10	12	
Samudera	1	1	1	1	2	2	42	42	13	12	55	54	
Syamtalira Aron	1	1	-	-	1	1	56	54	-	-	56	54	
Tanah Pasir	1	1	-	-	1	1	31	30	-	-	31	30	
Lapang	-	-	-	-	-	-	-	-	-	-	-	-	
Muara Batu	2	2	1	1	3	3	119	121	15	17	134	138	
Dewantara	2	2	2	2	4	4	88	85	26	29	114	114	
<b>Aceh Utara</b>	<b>37</b>	<b>37</b>	<b>18</b>	<b>17</b>	<b>55</b>	<b>54</b>	<b>1,272</b>	<b>1,284</b>	<b>259</b>	<b>277</b>	<b>1,531</b>	<b>1,561</b>	

Tabel	4.1.7	Lanjutan				
Table						
Kecamatan/ Subdistrict	Murid/Pupils					
	Negri/ Public		Swasta/ Private		Jumlah/ Total	
	2019/2020	2020/2021	2019/2020	2020/2021	2019/2020	2020/2021
(1)	(14)	(15)	(16)	(17)	(18)	(19)
Sawang	573	536	-	-	573	536
Nisam	405	357	-	-	405	357
Nisam Antara	119	91	-	-	119	91
Banda Baru	127	116	-	-	127	116
Kuta Makmur	374	379	-	-	374	379
Simpang Keramat	185	152	-	-	185	152
Syamtalira Bayu	625	613	-	-	625	613
Geureudong Pase	117	130	-	-	117	130
Meurah Mulia	325	356	134	148	459	504
Matangkuli	583	566	193	204	776	770
Paya Bakong	391	359	597	540	988	899
Pirak Timu	142	140	-	-	142	140
Cot Girek	403	426	-	-	403	426
Tanah Jambo Aye	1,689	1,583	299	266	1,988	1,849
Langkahan	298	313	-	-	298	313
Seunuddon	639	662	127	162	766	824
Baktiya	332	371	357	399	689	770
Baktiya Barat	211	203	279	232	490	435
Lhoksukon	1,181	1,196	-	-	1,181	1,196
Tanah Luas	489	443	407	386	896	829
Nibong	-	-	124	203	124	203
Samudera	601	523	204	226	805	749
Syamtalira Aron	532	459	-	-	532	459
Tanah Pasir	287	264	-	-	287	264
Lapang	-	-	-	-	-	-
Muara Batu	950	888	120	109	1,070	997
Dewantara	862	821	195	207	1,057	1,028
<b>Aceh Utara</b>	<b>12,440</b>	<b>11,947</b>	<b>3,036</b>	<b>3,082</b>	<b>15,476</b>	<b>15,029</b>
<b>Catatan/ Note</b>	<b>Jumlah guru termasuk kepala sekolah dan guru/ The total of teachers including headmaster and teacher</b>					
<b>Sumber/ Source</b>	<b>Kementerian Pendidikan dan Kebudayaan, Sistem Data Pokok Pendidikan, data semester ganjil/ Ministry of Educations and Culture, Basic Education Data System, odd semester</b>					

**SOSIAL DAN KESEJAHTERAAN RAKYAT/SOCIAL AND WELFARE**

Tabel	4.1.8	Jumlah Sekolah, Guru, dan Murid Sekolah Menengah Kejuruan (SMK) di Bawah Kementerian Pendidikan dan Kebudayaan Menurut Kecamatan di Kabupaten Aceh Utara, 2019/2020 dan 2020/2021											
		Number of Schools, Teachers, and Pupils in Vocational High Schools Under The Ministry of Education and Culture by Subdistrict in Aceh Utara Regency, 2019/2020 and 2020/2021											
Kecamatan/ Subdistrict	Sekolah/Schools						Guru/Teachers						
	Negri/ Public		Swasta/ Private		Jumlah/ Total		Negri/ Public		Swasta/ Private		Jumlah/ Total		
	2019/2020	2020/2021	2019/2020	2020/2021	2019/2020	2020/2021	2019/2020	2020/2021	2019/2020	2020/2021	2019/2020	2020/2021	
(1)	(2)	(3)	(4)	(5)	(6)	(7)	(8)	(9)	(10)	(11)	(12)	(13)	
Sawang	1	1	-	-	1	1	37	36	-	-	37	36	
Nisam	1	1	1	1	2	2	43	46	14	8	57	54	
Nisam Antara	-	-	-	-	-	-	-	-	-	-	-	-	
Banda Baro	-	-	-	-	-	-	-	-	-	-	-	-	
Kuta Makmur	-	-	1	1	1	1	-	-	35	34	35	34	
Simpang Keramat	-	-	-	-	-	-	-	-	-	-	-	-	
Syamtalira Bayu	-	-	1	1	1	1	-	-	15	13	15	13	
Geureudong Pase	-	-	-	-	-	-	-	-	-	-	-	-	
Meurah Mulia	-	-	-	-	-	-	-	-	-	-	-	-	
Matangkuli	-	-	-	-	-	-	-	-	-	-	-	-	
Paya Bakong	-	-	-	-	-	-	-	-	-	-	-	-	
Pirak Timu	-	-	1	1	1	1	-	-	13	13	13	13	
Cot Girek	1	1	-	-	1	1	26	25	-	-	26	25	
Tanah Jambo Aye	1	1	2	2	3	3	30	33	32	32	62	65	
Langkahan	-	-	-	-	-	-	-	-	-	-	-	-	
Seunuddon	1	1	-	-	1	1	34	35	-	-	34	35	
Baktiya	1	1	2	2	3	3	21	27	31	26	52	53	
Baktiya Barat	1	1	-	-	1	1	52	52	-	-	52	52	
Lhoksukon	1	1	1	1	2	2	71	72	11	10	82	82	
Tanah Luas	1	1	1	1	2	2	53	50	7	16	60	66	
Nibong	1	1	-	-	1	1	27	28	-	-	27	28	
Samudera	-	-	1	1	1	1	-	-	13	12	13	12	
Syamtalira Aron	1	1	-	-	1	1	23	23	-	-	23	23	
Tanah Pasir	-	-	-	-	-	-	-	-	-	-	-	-	
Lapang	1	1	-	-	1	1	36	36	-	-	36	36	
Muara Batu	1	1	-	-	1	1	38	37	-	-	38	37	
Dewantara	1	1	1	-	2	1	38	37	-	-	38	37	
<b>Aceh Utara</b>	<b>14</b>	<b>14</b>	<b>12</b>	<b>11</b>	<b>26</b>	<b>25</b>	<b>529</b>	<b>537</b>	<b>171</b>	<b>164</b>	<b>700</b>	<b>701</b>	

Tabel	4.1.8	Lanjutan				
Table						
<b>Kecamatan/ Subdistrict</b>	<b>Murid/Pupils</b>					
	<b>Negri/ Public</b>		<b>Swasta/ Private</b>		<b>Jumlah/ Total</b>	
	<b>2019/2020</b>	<b>2020/2021</b>	<b>2019/2020</b>	<b>2020/2021</b>	<b>2019/2020</b>	<b>2020/2021</b>
(1)	(14)	(15)	(16)	(17)	(18)	(19)
Sawang	116	99	-	-	116	99
Nisam	529	488	36	62	565	550
Nisam Antara	-	-	-	-	-	-
Banda Baro	-	-	-	-	-	-
Kuta Makmur	-	-	366	430	366	430
Simpang Keramat	-	-	-	-	-	-
Syamtalira Bayu	-	-	64	72	64	72
Geureudong Pase	-	-	-	-	-	-
Meurah Mulia	-	-	-	-	-	-
Matangkuli	-	-	-	-	-	-
Paya Bakong	-	-	-	-	-	-
Pirak Timu	-	-	292	418	292	418
Cot Girek	179	172	-	-	179	172
Tanah Jambo Aye	321	301	398	345	719	646
Langkahan	-	-	-	-	-	-
Seunuddon	146	206	-	-	146	206
Baktiya	195	220	306	322	501	542
Baktiya Barat	390	368	-	-	390	368
Lhoksukon	873	800	59	66	932	866
Tanah Luas	414	367	74	162	488	529
Nibong	150	92	-	-	150	92
Samudera	-	-	69	64	69	64
Syamtalira Aron	139	109	-	-	139	109
Tanah Pasir	-	-	-	-	-	-
Lapang	189	162	-	-	189	162
Muara Batu	234	231	-	-	234	231
Dewantara	352	294	-	-	352	294
<b>Aceh Utara</b>	<b>4,227</b>	<b>3,909</b>	<b>1,664</b>	<b>1,941</b>	<b>5,891</b>	<b>5,850</b>
<b>Catatan/ Note</b>	<b>Jumlah guru termasuk kepala sekolah dan guru/ The total of teachers including headmaster and teacher</b>					
<b>Sumber/Source</b>	<b>Kementerian Pendidikan dan Kebudayaan, Sistem Data Pokok Pendidikan, data semester ganjil/ Ministry of Educations and Culture, Basic Education Data System, odd semester</b>					

**SOSIAL DAN KESEJAHTERAAN RAKYAT/SOCIAL AND WELFARE**

Tabel	4.1.9	Jumlah Sekolah, Guru, dan Murid Madrasah Aliyah (MA) di Bawah Kementerian Agama Menurut Kecamatan di Kabupaten Aceh Utara, 2018/2019 dan 2019/2020										
Table		Number of Schools, Teachers, and Pupils in Madrasah Aliyah (MA) Under The Ministry of Religious Affairs by Subdistrict in Aceh Utara Regency, 2018/2019 and 2019/2020										
Kecamatan/ Subdistrict	Sekolah/Schools						Guru/Teachers					
	Negri/ Public		Swasta/ Private		Jumlah/ Total		Negri/ Public		Swasta/ Private		Jumlah/ Total	
	2018/2019	2019/2020	2018/2019	2019/2020	2018/2019	2019/2020	2018/2019	2019/2020	2018/2019	2019/2020	2018/2019	2019/2020
(1)	(2)	(3)	(4)	(5)	(6)	(7)	(8)	(9)	(10)	(11)	(12)	(13)
Sawang	-	-	-	1	-	1	-	-	-	15	-	15
Nisam	-	-	-	1	-	1	-	-	-	11	-	11
Nisam Antara	-	-	-	1	-	1	-	-	-	18	-	18
Banda Baro	-	-	-	1	-	1	-	-	-	17	-	17
Kuta Makmur	-	1	-	1	-	2	-	32	-	16	-	48
Simpang Keramat	-	-	-	1	-	1	-	-	-	20	-	20
Syamtalira Bayu	-	-	-	2	-	2	-	-	-	28	-	28
Geureudong Pase	-	-	-	-	-	-	-	-	-	-	-	-
Meurah Mulia	-	-	-	1	-	1	-	-	-	15	-	15
Matangkuli	-	1	-	1	-	2	-	43	-	12	-	55
Paya Bakong	-	-	-	-	-	-	-	-	-	-	-	-
Pirak Timu	-	-	-	-	-	-	-	-	-	-	-	-
Cot Girek	-	-	-	2	-	2	-	-	-	18	-	18
Tanah Jambo Aye	-	1	-	-	-	1	-	38	-	-	-	38
Langkahan	-	-	-	1	-	1	-	-	-	2	-	2
Seunuddon	-	-	-	1	-	1	-	-	-	32	-	32
Baktiya	-	-	-	2	-	2	-	-	-	21	-	21
Baktiya Barat	-	-	-	-	-	-	-	-	-	-	-	-
Lhoksukon	-	1	-	1	-	2	-	38	-	30	-	68
Tanah Luas	-	-	-	-	-	-	-	-	-	-	-	-
Nibong	-	1	-	-	-	1	-	32	-	-	-	32
Samudera	-	-	-	3	-	3	-	-	-	42	-	42
Syamtalira Aron	-	-	-	1	-	1	-	-	-	12	-	12
Tanah Pasir	-	-	-	-	-	-	-	-	-	-	-	-
Lapang	-	-	-	-	-	-	-	-	-	-	-	-
Muara Batu	-	-	-	-	-	-	-	-	-	-	-	-
Dewantara	-	1	-	3	-	4	-	34	-	86	-	120
<b>Aceh Utara</b>	<b>6</b>	<b>6</b>	<b>24</b>	<b>24</b>	<b>30</b>	<b>30</b>	<b>236</b>	<b>217</b>	<b>399</b>	<b>395</b>	<b>635</b>	<b>612</b>



Tabel	4.1.9	Lanjutan				
Table						
Kecamatan/ Subdistrict	Murid/Pupils					
	Negri/ Public		Swasta/ Private		Jumlah/ Total	
	2018/2019	2019/2020	2018/2019	2019/2020	2018/2019	2019/2020
(1)	(14)	(15)	(16)	(17)	(18)	(19)
Sawang	-	-	-	32	-	32
Nisam	-	-	-	110	-	110
Nisam Antara	-	-	-	40	-	40
Banda Baro	-	-	-	78	-	78
Kuta Makmur	-	124	-	57	-	181
Simpang Keramat	-	-	-	45	-	45
Syamtalira Bayu	-	-	-	69	-	69
Geureudong Pase	-	-	-	-	-	-
Meurah Mulia	-	-	-	39	-	39
Matangkuli	-	309	-	66	-	375
Paya Bakong	-	-	-	-	-	-
Pirak Timu	-	-	-	-	-	-
Cot Girek	-	-	-	75	-	75
Tanah Jambo Aye	-	280	-	-	-	280
Langkahan	-	-	-	34	-	34
Seunuddon	-	-	-	181	-	181
Baktiya	-	-	-	138	-	138
Baktiya Barat	-	-	-	-	-	-
Lhoksukon	-	344	-	425	-	769
Tanah Luas	-	-	-	-	-	-
Nibong	-	154	-	-	-	154
Samudera	-	-	-	178	-	178
Syamtalira Aron	-	-	-	49	-	49
Tanah Pasir	-	-	-	-	-	-
Lapang	-	-	-	-	-	-
Muara Batu	-	-	-	-	-	-
Dewantara	-	252	-	921	-	1 173
<b>Aceh Utara</b>	<b>1 398</b>	<b>1 463</b>	<b>2 492</b>	<b>2 537</b>	<b>3 890</b>	<b>4 000</b>
<b>Catatan/ Note</b>	<b>Jumlah guru termasuk kepala sekolah dan guru/ The total of teachers including headmaster and teacher</b>					
<b>Sumber/ Source</b>	<b>Kementerian Pendidikan dan Kebudayaan, Sistem Data Pokok Pendidikan, data semester ganjil/ Ministry of Educations and Culture, Basic Education Data System, odd semester</b>					

**SOSIAL DAN KESEJAHTERAAN RAKYAT/SOCIAL AND WELFARE**

Tabel	4.1.10	Jumlah Desa/Kelurahan yang Memiliki Fasilitas Sekolah Menurut Kecamatan dan Tingkat Pendidikan di Kabupaten Aceh Utara, 2018 - 2020							
		<i>Number of Villages Having Educational Facilities by Subdistrict and Educational Level in Aceh Utara Regency, 2018- 2020</i>							
Kecamatan/ Subdistrict	SD/ Primary School			SMP/ Junior High School			SMA/ Senior High School		
	2018	2019	2020	2018	2019	2020	2018	2019	2020
(1)	(2)	(3)	(4)	(5)	(6)	(7)	(8)	(9)	(10)
Sawang	24	24	24	8	8	8	2	2	2
Nisam	10	12	12	6	6	6	3	3	3
Nisam Antara	5	5	5	3	3	3	2	2	2
Banda Baro	6	7	7	3	3	3	1	2	2
Kuta Makmur	14	17	17	6	6	6	4	4	4
Simpang Keramat	8	8	8	4	3	3	2	2	2
Syamtalira Bayu	10	11	10	5	6	5	3	3	3
Geureudong Pase	4	4	4	2	2	2	1	1	1
Meurah Mulia	16	16	15	6	8	7	3	4	3
Matangkuli	0	8	9	0	4	6	0	4	4
Paya Bakong	10	13	10	5	6	5	2	2	2
Pirak Timu	6	6	6	2	1	1	1	1	1
Cot Girek	10	10	10	5	4	5	2	2	2
Tanah Jambo Aye	25	25	27	7	8	8	5	6	6
Langkahan	14	14	14	7	7	7	2	2	2
Seunuddon	19	19	19	7	7	9	3	4	4
Baktiya	23	25	23	11	11	11	4	4	4
Baktiya Barat	11	11	11	5	6	6	3	2	3
Lhoksukon	25	27	26	12	13	13	5	5	6
Tanah Luas	14	17	15	6	8	8	3	6	4
Nibong	6	8	7	6	7	6	1	3	2
Samudera	10	14	14	8	7	8	5	4	5
Syamtalira Aron	13	13	12	7	7	8	3	2	2
Tanah Pasir	6	6	6	1	1	1	1	1	1
Lapang	6	6	6	2	3	3	0	0	-
Muara Batu	14	14	14	5	6	6	2	2	2
Dewantara	14	14	14	9	8	9	5	5	5
<b>Aceh Utara</b>	<b>323</b>	<b>354</b>	<b>345</b>	<b>148</b>	<b>159</b>	<b>163</b>	<b>68</b>	<b>78</b>	<b>77</b>

Tabel	4.1.10	Lanjutan				
Table						
Kecamatan/ Subdistrict	SMK/ Vocational School			Perguruan Tinggi/ University		
	2018	2019	2020	2018	2019	2020
(1)	(11)	(12)	(13)	(14)	(15)	(16)
Sawang	1	1	1	-	-	-
Nisam	1	1	2	-	-	-
Nisam Antara	-	-	-	-	-	-
Banda Baro	-	-	-	-	-	-
Kuta Makmur	-	1	1	-	-	-
Simpang Keramat	-	-	-	-	-	-
Syamtalira Bayu	1	1	1	-	-	-
Geureudong Pase	-	-	-	-	-	-
Meurah Mulia	-	-	-	-	-	-
Matangkuli	-	-	-	-	-	-
Paya Bakong	-	1	-	-	-	-
Pirak Timu	-	1	1	-	-	-
Cot Girek	1	1	1	-	-	-
Tanah Jambo Aye	4	2	3	-	-	2
Langkahan	-	-	-	-	-	-
Seunuddon	2	1	3	-	-	-
Baktiya	3	2	2	1	1	1
Baktiya Barat	1	1	1	-	-	-
Lhoksukon	2	2	2	2	3	3
Tanah Luas	1	1	1	-	-	-
Nibong	-	1	1	-	-	-
Samudera	-	-	-	-	-	-
Syamtalira Aron	1	1	1	-	-	-
Tanah Pasir	-	-	-	1	1	1
Lapang	2	1	1	-	-	-
Muara Batu	2	1	1	1	1	1
Dewantara	2	2	2	-	1	-
<b>Aceh Utara</b>	<b>24</b>	<b>22</b>	<b>25</b>	<b>5</b>	<b>7</b>	<b>8</b>
<b>Catatan/ Note</b>	<b>Desa pada tabel ini termasuk Unit Permukiman Transmigrasi (UPT) yang masih dibina oleh kementerian terkait dan nagari di Provinsi Sumatera Barat/ Villages in this table include Transmigration Settlement Unit which is still fostered by the relevant ministries and the nagari in the Province of Sumatera Barat</b>					
<b>Sumber/ Source</b>	<b>BPS, Pendataan Potensi Desa (Podes)/ BPS-Statistics Indonesia, Village Potential Data Collection</b>					

Tabel Table	4.1.11	Angka Partisipasi Murni (APM) dan Angka Partisipasi Kasar (APK) Menurut Jenjang Pendidikan di Kabupaten Aceh Utara, 2019 dan 2020 <i>Net Enrolment Rate and Gross Enrolment Rate by Educational Level in Aceh Utara Regency, 2019 and 2020</i>			
		Angka Partisipasi Murni <i>Net Enrollment Rate</i>		Angka Partisipasi Kasar <i>Gross Enrollment Rate</i>	
Jenjang Pendidikan <i>Educational Level</i>		2019	2020	2019	2020
(1)		(2)	(3)	(4)	(5)
SD/MI <i>Elementary School</i>		97.43	98.05	107.78	107.88
SMP/MTs <i>Junior High School</i>		85.68	86.34	104.18	102.45
SMA/SMK/MA <i>Senior High School</i>		62.63	62.87	80.77	82.36
Sumber/Source:		BPS, Survei Sosial Ekonomi Nasional (Susenas) Maret/BPS-Statistics <i>Indonesia, National Socioeconomic Survey March</i>			

Tabel Table	4.1.12	Persentase Penduduk Berumur 15 Tahun ke Atas yang Melek Huruf Menurut Golongan Umur di Kabupaten Aceh Utara, 2019 dan 2020		
		<i>Percentage of Literate People Aged 15 Years and Over by Age Group in Aceh Utara Regency, 2019 and 2020</i>		
Kelompok Umur Age Group		2019	2020	
(1)		(2)	(3)	
15-19		100.00	100.00	
20-24		100.00	100.00	
25-29		100.00	100.00	
30-34		100.00	100.00	
35-39		99.16	100.00	
40-44		100.00	100.00	
45-49		99.75	99.97	
50+		92.49	96.43	
Sumber/Source:		BPS, Survei Sosial Ekonomi Nasional (Susenas) Maret/BPS- Statistics Indonesia, March National Socioeconomic Survey		

**SOSIAL DAN KESEJAHTERAAN RAKYAT/SOCIAL AND WELFARE**

**Tabel** : 4.1.13 Jumlah Lulusan Universitas Malikussaleh  
**Table** : Number of Graduate of Malikussaleh University  
2018

Fakultas/Jurusan/ Faculty/Depart	Jumlah Lulusan/ Number of Graduate		
	Laki-laki/ Male	Perempuan/ Female	Jumlah/ Total
(1)	(2)	(3)	(4)
<b>Teknik :</b>			
1 Teknik Sipil			91
2 Teknik Mesin			21
3 Teknik Industri			64
4 Teknik Kimia			79
5 Teknik Elektro			52
6 Teknik Arsitektur			17
7 Teknik Informatika			110
Jumlah			434
<b>Ekonomi :</b>			
1 Ilmu Manajemen			302
2 Akuntansi			1
3 Ilmu EK. Pembangunan			190
4 DIII-Kesekretariatan			25
5 S2-Ilmu Manajemen			64
Jumlah			582
<b>Ilmu Sosial dan Ilmu Politik :</b>			
1 Ilmu Adm. Negara			149
2 Ilmu Politik			37
3 Antropologi			14
4 Ilmu Komunikasi			131
5 Sosiologi			130
6 S2-Adm.Negara			21
Jumlah			482
<b>Pertanian :</b>			
1 Agroekoteknologi			139
2 Agribisnis			108
3 Budidaya Perairan			75
Jumlah			322
<b>Hukum :</b>			
1 Ilmu Hukum (S2)			9
2 Ilmu Hukum			216
			225
<b>Kedokteran :</b>			
1 Kedokteran			64
2 Profesi dokter			42
Jumlah			106
<b>PPIM :</b>			
Jumlah/Total			2,151

Sumber : Universitas Malikussaleh  
Source : Malikussaleh University

**Tabel** : 4.1.14 Jumlah Mahasiswa Baru Universitas Malikussaleh  
**Table** : Number of New Student of Malikussaleh University  
 2018

Fakultas/Jurusan/ Faculty/Depart	Jumlah Mahasiswa Baru/ Number of New Students		
	Laki-laki/ Male	Perempuan/ Female	Jumlah/ Total
(1)	(2)	(3)	(4)
<b>Teknik :</b>			
1 Teknik Sipil	124	71	195
2 Teknik Mesin	191	9	200
3 Teknik Industri	79	83	162
4 Teknik Kimia	66	133	199
5 Teknik Elektro	122	40	162
6 Teknik Arsitektur	62	65	127
7 Teknik Informatika	84	79	163
8 Sistem Informasi	45	62	107
	773	542	1.315
<b>Ekonomi :</b>			
1 Manajemen	71	178	249
2 Akuntansi	36	86	122
3 Ilmu EK. Pembangunan	75	122	197
4 Ekonomi Syariah	23	89	112
5 DIII-Kesekretariatan	1	21	22
	206	496	702
<b>Ilmu Sosial dan Ilmu Politik :</b>			
1 Ilmu Adm. Negara	56	206	262
2 Ilmu Politik	59	39	98
3 Antropologi	24	46	70
4 Ilmu Komunikasi	67	122	189
5 Sosiologi	19	95	114
6 Ilmu Administrasi Niaga	17	58	75
	242	566	808
<b>Pertanian :</b>			
1 Agroekoteknologi	62	94	156
2 Agribisnis	37	77	114
3 Akuakultur	36	60	96
4 Ilmu Kelautan	36	28	64
	171	259	430
<b>Hukum :</b>			
1 Ilmu Hukum	138	190	328
<b>Kedokteran:</b>			
1 Pendidikan Dokter	29	70	99
2 Psikologi	11	88	99
	40	158	198
<b>FKIP</b>			
1 Pendidikan Matematika	6	57	63
2 Pendidikan Kimia	2	44	46
3 Pendidikan Fisika	4	42	46
4 Bahasa dan Sastra Indonesia	3	56	59
5 Pendidikan Teknik Mesin	56	6	62
	71	205	276
<b>Jumlah/Total</b>	<b>1,641</b>	<b>2,416</b>	<b>3,795</b>

Sumber : Universitas Malikusaleh  
 Source : Malikussaleh University

## SOSIAL DAN KESEJAHTERAAN RAKYAT/SOCIAL AND WELFARE

Tabel : 4.1.15 Jumlah Tenaga Pengajar (Dosen) Tetap Universitas Malikussaleh  
 Table Number of Instructor of Malikussaleh University  
 2018

Fakultas/Jurusan/ Faculty/Depart	Jumlah Dosen/		
	Laki-laki/ Male	Perempuan/ Female	Jumlah/ Total
(1)	(2)	(3)	(4)
<b>Teknik :</b>			
1 Teknik Sipil (S1)	24	5	29
2 Teknik Mesin (S1)	20	2	22
3 Teknik Industri (S1)	9	7	16
4 Teknik Kimia (S1)	14	11	25
5 Teknik Elektro (S1)	13	5	18
6 Teknik Arsitektur (S1)	7	11	18
7 Teknik Informatika (S1)	13	2	15
8 Sistem Informatika (S1)	6	1	7
	106	44	150
<b>MKDU</b>			
<b>Ekonomi :</b>			
1 Ilmu Management (S2)	7	3	10
2 Manajemen (S1)	30	14	44
3 Akuntansi (S1)	18	10	28
4 Ilmu Ek. Pembangunan (S1)	8	8	16
5 Ekonomi Syariah (S1)	11	2	13
6 Kesekretariatan (D3)	1	8	9
	75	45	120
<b>Ilmu Sosial dan Ilmu Politik :</b>			
1 Ilmu Adm. Negara (S1)	6	6	12
2 Ilmu Politik (S1)	16	0	16
3 Antropologi (S1)	11	0	11
4 Ilmu Komunikasi (S1)	9	6	15
5 Sosiologi (S1)	6	2	8
	48	14	62
<b>Pertanian :</b>			
1 Agroekoteknologi (S1)	17	17	34
2 Agribisnis (S1)	7	12	19
3 Ilmu Kelautan (S1)	3	3	6
	27	32	59
<b>Hukum :</b>			
1 Ilmu Hukum (S2)	5	1	6
2 Ilmu Hukum (S1)	30	21	51
	35	22	57
<b>Kedokteran</b>			
1 Pendidikan Dokter (S1)	1	2	3
2 Kedokteran (S1)	6	29	35
3 Psikologi (S1)	1	9	10
	8	40	48
<b>FKIP</b>			
1 Pendidikan Matematika (S1)	2	10	12
2 Pendidikan Kimia (S1)	0	7	7
3 Pendidikan Fisika (S1)	1	5	6
4 Bahasa dan Sastra Indonesia (S1)	1	6	7
5 Pendidikan Teknik Mesin (S1)	6	0	6
	10	28	38
Jumlah/Total	303	225	520

Sumber : Universitas Malikussaleh  
 Source : Malikussaleh University



**SOSIAL DAN KESEJAHTERAAN RAKYAT/SOCIAL AND WELFARE**

Tabel : 4.1.16 Jumlah Mahasiswa Aktif Universitas Malikussaleh  
 Table Number of Active Students of Malikussaleh University  
 2018

Fakultas/Jurusan/ Faculty/Depart	Jumlah Mahasiswa Aktif/ Number of Active Students		
	Laki-laki/ Male	Perempuan/ Female	Jumlah/ Total
	(1)	(2)	(3)
1 Teknik Sipil	585	315	900
2 Teknik Mesin	602	22	624
3 Teknik Industri	292	252	544
4 Teknik Kimia	173	358	531
5 Teknik Elektro	428	86	514
6 Teknik Arsitektur	234	208	442
7 Teknik Informatika	260	247	507
8 Sistem Informasi	130	165	295
Jumlah	2704	1,653	4,357
<b>Ekonomi :</b>			
1 Manajemen	334	711	1,045
2 Akuntansi	284	636	920
3 Ekonomi Pembangunan	260	457	717
4 Ekonomi Islam	91	262	353
5 DII-Kesekretariatan	1	89	90
Jumlah	970	2,155	3,125
<b>Ilmu Sosial dan Ilmu Politik :</b>			
1 Ilmu Adm. Negara	295	941	1,236
2 Ilmu Politik	206	134	340
3 Antropologi	83	179	262
4 Ilmu Komunikasi	274	495	769
5 Sosiologi	119	345	464
6 Ilmu Adm Niaga	47	101	148
Jumlah	1,024	2,195	3,219
<b>Pertanian :</b>			
1 Agroekoteknologi	374	536	910
2 Agribisnis	177	354	531
3 Budidaya Perairan	193	261	454
4 Ilmu Kelautan	64	52	116
Jumlah	808	1,203	2,011
<b>Hukum :</b>			
1 Hukum	482	728	1,210
Jumlah	482	728	1,210
<b>Kedokteran :</b>			
1 Kedokteran	88	216	304
2 Profesi Dokter	46	117	163
3 Psikologi	29	295	324
Jumlah	163	628	791
<b>Fkip :</b>			
1 Pendidikan Matematika	29	199	228
2 Pendidikan Kimia	11	188	199
3 Pendidikan Fisika	24	185	209
4 Bahasa dan Sastra Indonesia	22	221	243
5 Pendidikan Teknik Mesin	147	48	195
Jumlah	233	841	1,074
<b>S2 :</b>			
1 Ilmu Manajemen			
2 Ilmu Administrasi Negara			
3 Ilmu Hukum			
4 Agroekoteknologi			
5 Sosiologi			
Jumlah			
Jumlah/Total	6,384	9,403	15,787

Sumber : Universitas Malikussaleh  
 Source : Malikussaleh University

**SOSIAL DAN KESEJAHTERAAN RAKYAT/SOCIAL AND WELFARE**

Tabel	Jumlah Desa/Kelurahan Yang Memiliki Sarana Kesehatan Menurut Kecamatan di Kabupaten Aceh Utara, 2018 - 2020																		
Table	Number of Villages Having Health Facilities by Subdistrict in Aceh Utara Regency, 2018 - 2020																		
Kecamatan/ Subdistrict	Rumah Sakit/ Hospital			Rumah Sakit Bersalin/ Maternity Hospital			Poliklinik/ Polyclinic			Puskesmas/ Public Health Center			Puskesmas Pembantu/ Subsidiary of Public Health Center			Apotek/ Pharmacy			
	2018	2019	2020	2018	2019	2020	2018	2019	2020	2018	2019	2020	2018	2019	2020	2018	2019	2020	
(1)	(2)	(3)	(4)	(5)	(6)	(7)	(8)	(9)	(10)	(11)	(12)	(13)	(14)	(15)	(16)	(17)	(18)	(19)	
Sawang	-	-	-	-	-	-	-	4	4	2	2	4	6	6	-	-	-		
Nisam	-	-	-	-	-	-	1	1	1	2	2	4	3	1	1	1	1		
Nisam Antara	-	-	-	-	-	-	2	2	1	-	1	1	3	5	5	-	-		
Banda Baro	-	-	-	-	-	-	-	-	-	1	2	2	1	2	2	-	-		
Kuta Makmur	-	-	-	-	-	-	3	4	4	1	1	1	4	5	5	-	1	2	
Simpang Keramat	-	-	-	-	-	-	-	2	1	1	1	1	3	3	3	-	-	-	
Syamtalira Bayu	-	-	-	-	-	-	-	-	-	1	1	1	2	4	2	-	1	1	
Geureudong Pase	-	-	-	-	-	-	-	-	-	1	1	1	2	2	1	-	-	-	
Meurah Mulia	-	-	-	-	-	-	5	9	4	1	2	1	2	2	2	-	-	-	
Matangkuli	-	-	-	-	-	-	-	2	2	1	1	1	3	4	2	3	3	5	
Paya Bakong	-	-	-	-	-	-	-	-	-	1	2	1	3	3	1	-	-	1	
Pirak Timu	-	-	-	-	-	-	-	-	-	1	1	1	2	2	2	-	-	-	
Cot Girek	1	1	1	-	-	-	1	2	1	1	1	1	4	5	5	1	1	2	
Tanah Jambo Aye	-	-	-	-	-	-	2	5	6	2	3	2	3	3	4	4	6	7	
Langkahan	-	-	-	-	-	-	-	1	-	2	2	2	2	4	3	-	-	-	
Seunuddon	-	-	-	-	-	-	1	1	-	1	2	2	3	4	4	1	2	1	
Baktiya	-	-	-	-	-	-	1	2	1	1	1	1	5	5	6	3	2	2	
Baktiya Barat	-	-	-	-	-	-	-	1	-	1	1	1	3	4	4	3	2	2	
Lhoksukon	-	-	-	-	-	-	5	7	9	2	2	2	7	8	5	2	2	2	
Tanah Luas	-	-	-	-	-	-	1	4	2	1	2	1	3	3	5	2	-	2	
Nibong	-	-	-	-	-	-	-	-	-	1	1	1	2	2	2	-	-	-	
Samudera	-	-	-	-	-	-	1	3	3	1	1	1	6	6	6	1	2	2	
Syamtalira Aron	-	-	-	-	-	-	1	2	1	1	1	1	2	3	3	-	-	-	
Tanah Pasir	-	-	-	-	-	-	-	-	-	1	1	1	2	2	2	-	-	-	
Lapang	-	-	-	-	-	-	-	-	-	1	1	1	2	2	2	-	-	-	
Muara Batu	-	-	-	-	-	-	3	4	4	1	1	1	3	4	4	1	1	2	
Dewantara	1	1	1	-	-	-	3	5	6	1	1	1	3	4	4	3	3	3	
Aceh Utara	2	2	2	-	-	-	3-	61	5-	3-	38	34	83	101	93	25	27	35	
Catatan/ Note	Desa pada tabel ini termasuk Unit Permukiman Transmigrasi (UPT) yang masih dibina oleh kementerian terkait dan nagari di Provinsi Sumatera Barat/ Villages in this table include Transmigration Settlement Unit which is still fostered by the relevant ministries and the nagari in the Province of Sumatera Barat																		
Sumber/Source	BPS, Pendataan Potensi Desa (Podes)/BPS-Statistics Indonesia, Village Potential Data Collecting																		

Tabel	Jumlah Rumah Sakit Umum, Rumah Sakit Khusus, Rumah Sakit/Rumah Bersalin, Puskesmas, Klinik/Balai Kesehatan, Posyandu, dan Polindes Menurut Kecamatan di Kabupaten Aceh Utara, 2018 dan 2019													
	4.2.4 Number of General Hospital, Special Hospital, Maternity Hospital and Public Health Center, Medical Clinic, Integrated Service Post, Village maternity Cottage by Subdistrict in Aceh Utara Regency, 2018 and 2019													
Kecamatan Subdistrict	Rumah Sakit Umum General Hospital		Rumah Sakit Khusus Special Hospital		Rumah Sakit Bersalin/Rumah Bersalin Maternity Hospital		Puskesmas Public Health Center		Klinik/Balai Kesehatan Medical Clinic		Posyandu Integrated Service Post		Pondok Bersalin Desa (Polindes) Village Maternity Cottage	
	2018	2019	2018	2019	2018	2019	2018	2019	2018	2019	2018	2019	2018	2019
(1)	(2)	(3)	(4)	(5)	(6)	(7)	(8)	(9)	(10)	(11)	(12)	(13)	(14)	(15)
Sawang	0	...	0	...	0	...	2	...	0	...	31	...	20	...
Nisam	0	...	0	...	0	...	1	...	0	...	30	...	4	...
Nisam Antara	0	...	0	...	0	...	1	...	0	...	15	...	6	...
Banda Baro	0	...	0	...	0	...	1	...	0	...	9	...	5	...
Kuta Makmur	0	...	0	...	0	...	1	...	0	...	51	...	5	...
Simpang Keramat	0	...	0	...	0	...	1	...	0	...	19	...	2	...
Syamtalira Bayu	0	...	0	...	0	...	1	...	0	...	43	...	2	...
Geureudong Pase	0	...	0	...	0	...	1	...	0	...	14	...	4	...
Meurah Mulia	0	...	0	...	0	...	1	...	0	...	50	...	7	...
Matangkuli	0	...	0	...	0	...	1	...	0	...	49	...	4	...
Paya Bakong	0	...	0	...	0	...	1	...	0	...	49	...	7	...
Pirak Timu	0	...	0	...	0	...	1	...	0	...	23	...	3	...
Cot Girek	0	...	0	...	0	...	1	...	0	...	42	...	3	...
Tanah Jambo Aye	0	...	0	...	0	...	1	...	0	...	33	...	3	...
Langkahan	0	...	0	...	0	...	1	...	0	...	17	...	4	...
Seunuddon	0	...	0	...	0	...	1	...	0	...	25	...	9	...
Baktiya	0	...	0	...	0	...	1	...	0	...	57	...	9	...
Baktiya Barat	0	...	0	...	0	...	1	...	0	...	34	...	4	...
Lhoksukon	0	...	0	...	0	...	1	...	0	...	51	...	3	...
Tanah Luas	0	...	0	...	0	...	1	...	0	...	112	...	8	...
Nibong	0	...	0	...	0	...	1	...	0	...	20	...	5	...
Samudera	0	...	0	...	0	...	1	...	0	...	39	...	19	...
Syamtalira Aron	0	...	0	...	0	...	1	...	0	...	34	...	11	...
Tanah Pasir	0	...	0	...	0	...	1	...	0	...	18	...	12	...
Lapang	0	...	0	...	0	...	1	...	0	...	14	...	2	...
Muara Batu	0	...	0	...	0	...	1	...	0	...	29	...	3	...
Dewantara	0	...	0	...	0	...	1	...	0	...	29	...	4	...
Aceh Utara	0	...	0	...	0	...	28	...	0	...	937	...	168	...
Sumber/Source	Dinas Kesehatan Kabupaten Aceh Utara													

Tabel Table		4.2.5 Jumlah Remaja Usia 15-24 Tahun yang Mendapat Penyuluhan Tentang Kesehatan Reproduksi (Kespro), HIV/AIDS, dan Keluarga Berencana (KB) Menurut Kecamatan di Kabupaten Aceh Utara, 2019 <i>Number of Young People Aged 15 - 24 Who Had Counselling on Reproductive Health, HIV/AIDS, and Family Planning by Subdistrict in Aceh Utara Regency, 2019</i>			
		Kecamatan Subdistrict	Penyuluhan Kespro Reproductive Health Counselling	Penyuluhan HIV/AIDS HIV/AIDS Counselling	Penyuluhan KB Family Planning Counselling
		(1)	(2)	(3)	(4)
1	Sawang	0	0	0	
2	Nisam	0	0	0	
3	Nisam Antara	0	0	0	
4	Banda Baro	0	0	0	
5	Kuta Makmur	0	0	0	
6	Simpang Kramat	0	0	0	
7	Syamtalira Bayu	0	0	0	
8	Geuredong Pase	0	0	0	
9	Meurah Mulia	0	0	0	
10	Matang Kuli	0	0	0	
11	Paya Bakong	0	0	0	
12	Pirak Timu	0	0	0	
13	Cot Girek	0	0	0	
14	Tanah Jambo Aye	0	0	0	
15	Langkahan	0	0	0	
16	Seunuddon	0	0	0	
17	Baktiya	0	0	0	
18	Baktiya Barat	0	0	0	
19	Lhoksukon	0	0	0	
20	Tanah Luas	0	0	0	
21	Nibong	0	0	0	
22	Samudera	0	0	0	
23	Syamtalira Aron	0	0	0	
24	Tanah Pasir	0	0	0	
25	Lapang	0	0	0	
26	Muara Batu	0	0	0	
27	Dewantara	0	0	0	
<b>Aceh Utara</b>		0	0	0	
Sumber:	Badan Pemberdayaan Masyarakat, Pengendalian Penduduk dan Keluarga Berencana Kabupaten Aceh Utara				
Source:	<i>Agency for Community Empowerment and Family Welfare of North Aceh Regency</i>				

Tabel <i>Table</i>	4.2.6	Jumlah Klinik Keluarga Berencana (KKB) dan Pos Pelayanan Keluarga Berencana Desa (PPKBD) Menurut Kecamatan di Kabupaten Aceh Utara, 2019	
		<i>Number of Family Planning Clinics and Village Family Planning Service Units by Subdistrict in Aceh Utara Regency, 2019</i>	
Kecamatan		KKB <i>Family Planning Clinics</i>	PPKBD <i>Village Family Planning Service Units</i>
(1)		(2)	(3)
1	Sawang	1	39
2	Nisam	1	29
3	Nisam Antara	1	6
4	Banda Baro	1	9
5	Kuta Makmur	1	39
6	Simpang Kramat	1	16
7	Syamtalira Bayu	2	38
8	Geuredong Pase	1	11
9	Meurah Mulia	1	50
10	Matang Kuli	2	49
11	Paya Bakong	1	39
12	Pirak Timu	1	23
13	Cot Girek	2	24
14	Tanah Jambo Aye	3	47
15	Langkahan	2	23
16	Seunuddon	2	33
17	Baktiya	2	57
18	Baktiya Barat	1	26
19	Lhoksukon	4	75
20	Tanah Luas	4	57
21	Nibong	1	20
22	Samudera	3	40
23	Syamtalira Aron	2	34
24	Tanah Pasir	1	18
25	Lapang	1	11
26	Muara Batu	3	24
27	Dewantara	7	15
<b>Aceh Utara</b>		<b>52</b>	<b>852</b>
Sumber:	Badan Pemberdayaan Masyarakat, Pengendalian Penduduk dan Keluarga Berencana Kabupaten Aceh Utara		
Source:	<i>Agency for Community Empowerment and Family Welfare of North Aceh Regency</i>		

Tabel Table	4.2.7	Jumlah Pasangan Usia Subur dan Peserta KB Aktif Menurut Kecamatan di Kabupaten Aceh Utara, 2019				
		<i>Number of Eligible Couples and Family Planning Participants by Subdistrict in Aceh Utara Regency, 2019</i>				
Kecamatan Subdistrict		Jumlah PUS Eligible Couples	Peserta KB Aktif Family Planning Participants			
(1)			(2)	IUD (3)	MOW (4)	MOP (5)
1	Sawang	2822	9	1	3	11
2	Nisam	2115	15	4	0	4
3	Nisam Antara	1501	66	0	0	1
4	Banda Baro	1269	3	8	0	3
5	Kuta Makmur	2765	10	1	5	2
6	Simpang Kramat	1561	7	5	0	2
7	Syamtalira Bayu	3048	19	0	2	6
8	Geuredong Pase	813	2	0	1	2
9	Meurah Mulia	2702	37	22	6	6
10	Matang Kuli	2288	7	1	0	1
11	Paya Bakong	3191	3	0	2	1
12	Pirak Timu	1605	4	1	0	4
13	Cot Girek	2777	2	7	0	9
14	Tanah Jambo Aye	5015	22	15	2	18
15	Langkahan	2944	16	0	0	12
16	Seunuddon	3653	18	5	3	5
17	Baktiya	5471	14	7	0	7
18	Baktiya Barat	1443	5	0	0	0
19	Lhoksukon	5143	90	13	9	26
20	Tanah Luas	3521	4	2	2	3
21	Nibong	1298	2	1	0	2
22	Samudera	3659	51	12	4	5
23	Syamtalira Aron	1714	22	12	1	28
24	Tanah Pasir	1520	15	7	0	2
25	Lapang	1198	9	1	0	3
26	Muara Batu	4213	19	6	1	12
27	Dewantara	5911	95	17	9	53
<b>Aceh Utara</b>		<b>75160</b>	<b>566</b>	<b>148</b>	<b>50</b>	<b>228</b>

Lanjutan Tabel/Continued Table 4.2.7

Kecamatan Subdistrict		Peserta KB Aktif Family Planning Participants			
		Implan Implants	Suntikan Injection	Pil Pill	Jumlah Total
(1)		(7)	(8)	(9)	(10)
1	Sawang	61	1620	145	1,850
2	Nisam	13	1150	128	1,314
3	Nisam Antara	0	667	169	903
4	Banda Baro	0	560	58	632
5	Kuta Makmur	11	1342	144	1,515
6	Simpang Kramat	25	805	66	910
7	Syamtalira Bayu	8	1295	290	1,620
8	Geuredong Pase	4	357	73	439
9	Meurah Mulia	15	1489	126	1,701
10	Matang Kuli	16	1064	223	1,312
11	Paya Bakong	17	1113	107	1,243
12	Pirak Timu	3	1021	259	1,292
13	Cot Girek	19	1238	388	1,663
14	Tanah Jambo Aye	12	2702	526	3,297
15	Langkahan	13	1722	256	2,019
16	Seunuddon	50	1281	215	1,577
17	Baktiya	26	2132	331	2,517
18	Baktiya Barat	9	798	136	948
19	Lhoksukon	51	2160	745	3,094
20	Tanah Luas	15	1454	317	1,797
21	Nibong	8	756	32	801
22	Samudera	23	1794	262	2,151
23	Syamtalira Aron	15	1146	151	1,375
24	Tanah Pasir	9	831	177	1,041
25	Lapang	3	673	135	824
26	Muara Batu	8	1679	164	1,889
27	Dewantara	63	2505	404	3,146
<b>Aceh Utara</b>		<b>497</b>	<b>35354</b>	<b>6027</b>	<b>42,870</b>
Sumber:	Badan Pemberdayaan Masyarakat, Pengendalian Penduduk dan Keluarga Berencana Kabupaten Aceh Utara				
Source:	Agency for Community Empowerment and Family Welfare of North Aceh Regency				

Tabel : 4.2.8 Jumlah Peserta KB Menurut Alat Kontrasepsi  
 Table Number of Family Planning Participants by  
 Contracepsy Methode and Sub Distric  
 2019

	Kecamatan/ Sub District	Jenis Alat Kontrasepsi/ Contracepsy Methode			
		IUD	MOP	MOW	Implant
	(1)	(2)	(3)	(4)	(5)
1	Sawang	11	3	1	69
2	Nisam	18	0	18	27
3	Nisam Antara	66	0	0	0
4	Banda Baro	15	0	23	0
5	Kuta Makmur	12	5	1	20
6	Simpang Kramat	7	0	5	28
7	Syamtalira Bayu	30	2	22	8
8	Geuredong Pase	10	1	1	11
9	Meurah Mulia	37	6	26	16
10	Matang Kuli	7	0	1	17
11	Paya Bakong	4	2	0	23
12	Pirak Timu	20	0	1	6
13	Cot Girek	2	0	7	22
14	Tanah Jambo Aye	50	2	16	18
15	Langkahan	18	0	2	17
16	Seunuddon	27	3	6	58
17	Baktiya	17	0	7	29
18	Baktiya Barat	6	0	5	9
19	Lhoksukon	132	9	16	80
20	Tanah Luas	24	2	6	19
21	Nibong	2	0	1	10
22	Samudera	62	4	12	25
23	Syamtalira Aron	41	1	20	43
24	Tanah Pasir	20	0	9	14
25	Lapang	9	0	2	3
26	Muara Batu	28	1	8	8
27	Dewantara	101	9	17	72
	Jumlah/Total	776	50	233	652



Lanjutan Table/Continued Table 4.2.8

	Kecamatan/ Sub District	Jenis Alat Kontrasepsi/ Contracepcy Methode			Jumlah/ Total
		Suntik / Injection	Pil / Tablet	Kondom/ Condom	
	(1)	(6)	(7)	(8)	(5)
1	Sawang	1905	355	76	2420
2	Nisam	1238	510	63	1874
3	Nisam Antara	707	191	3	967
4	Banda Baro	620	95	3	756
5	Kuta Makmur	1494	174	6	1712
6	Simpang Kramat	1384	296	2	1722
7	Syamtalira Bayu	1338	340	10	1750
8	Geuredong Pase	620	447	66	1156
9	Meurah Mulia	1683	239	28	2035
10	Matang Kuli	1145	324	11	1505
11	Paya Bakong	1220	212	3	1464
12	Pirak Timu	1053	299	4	1383
13	Cot Girek	1346	460	13	1850
14	Tanah Jambo Aye	3089	999	66	4240
15	Langkahan	2189	673	94	2993
16	Seunuddon	1460	461	56	2071
17	Baktiya	2454	570	20	3097
18	Baktiya Barat	904	221	7	1152
19	Lhoksukon	2550	1008	37	3832
20	Tanah Luas	1974	551	49	2625
21	Nibong	882	165	4	1064
22	Samudera	1938	337	12	2390
23	Syamtalira Aron	1478	419	84	2086
24	Tanah Pasir	1010	371	16	1440
25	Lapang	715	183	3	915
26	Muara Batu	1824	268	48	2185
27	Dewantara	2959	749	85	3992
	Jumlah/Total	41179	10917	869	54676

Sumber : Badan Pemberdayaan Masyarakat, Pengendalian Penduduk dan Keluarga Berencana Kabupaten Aceh Utara  
Sources: Agency for Community Empowerment and Family Welfare of North Aceh Regency

Tabel : 4.2.9 Jumlah Tenaga Medis Menurut Jenis Kegiatan dan Status  
 Pada Rumah Sakit Umum Daerah Cut Meutia  
*Number of Medical Servants by Kind of Activity and Status  
 at General Hospital Cut Meutia*  
 2019

Jenis Tenaga/Pendidikan/ <i>Medical Servant</i>	Status/Statue		Jumlah/ <i>Total</i>
	PNS/ <i>Civil Servant</i>	Honor/ Bakti/ Sukarela / <i>Voluntary</i>	
(1)	(2)	(3)	(4)
<i>I. Medis</i>			
Dokter Umum	17	17	34
Dokter Gigi	2	2	4
Dokter Ahli Bedah	2	-	2
Dokter Ahli Penyakit Dalam	10	-	10
Dokter Ahli Anak	5	3	8
Dokter Ahli Obygn	3	1	4
Dokter Ahli Radiologi	1	-	1
Dokter Ahli Anestesi	2	2	4
Dokter Ahli Patologi Klinik	2	-	2
Dokter Ahli Jiwa	2	-	2
Dokter Ahli Mata	3	-	3
Dokter Ahli THT	1	-	1
Dokter Ahli Kulit dan Kelamin	-	<b>1</b>	1
Dokter Ahli Kardiologi	-	-	-
Dokter Ahli Paru-paru	3	-	3
Dokter Ahli Saraf	4	-	4
Dokter Ahli Urologi	1	-	1
Dokter Ahli Patologi Anatomi	2	-	2
Dokter Ahli Gigi	1	1	2
Dokter Ahli Bedah Onkologi	1	1	2
Dokter Ahli Bedah Orthopedi	-	1	1
Dokter Ahli Jantung Pembuluh	-	1	1
Dokter Ahli Rehabilitasi Medik	-	1	1
Dokter Konsultan Hipertensi dan Ginjal	1	-	1
Dokter Konsultan Gastroenterohepatologi	1	-	1
Dokter Konsultan Bedah	-	1	1
Dokter Konsultan Obygn	-	-	-
MPH/MSM	3	-	3
Jumlah	67	32	99

Lanjutan Tabel/Continued Table 4.2.9

Jenis Tenaga/Pendidikan/ Medical Servant	Status/Statue		
	PNS/ Civil Servant	Honor/ Bakti/ Sukarela / Voluntary	Jumlah/ Total
(1)	(2)	(3)	(4)
<i>II. Paramedis Non Perawatan</i>			
Apoteker	7	5	12
AKFAR	3	22	25
Psikolog	-	-	-
SKM Non Dokter	13	11	24
Ahli Fisik Medik	-	-	-
Ahli Instalasi Medik	-	-	-
Sarjana Gizi	3	1	4
AKNES (Penata Anestesi)	-	2	2
APRO ( Penata Ronsen)	8	6	14
DIV Radiologi	2	-	2
AKZI (Penata Gizi)	4	8	12
AAM (Penata Analisis)	-	-	-
AKFIS (Penata Fisioterapi)	9	2	11
DIV. Fisioterapi	2	-	2
SMF	5	1	6
ATEM (Penata Elektro Medik)	3	-	3
AOP (Ortotik Prostetik)	-	-	-
APK-TS (Penilik Kes. Sanitasi)	-	-	-
ARO (Akademi Refraksi Optisen)	3	-	3
AKG (Penata kesehatan Gizi)	-	-	-
SAA (Asisten Apoteker)	-	-	-
Pengatur Gizi	-	-	-
Pengatur Tehnik Gigi	1	-	1
Pembantu Ahli Gizi	1	-	1
Analisis Kesehatan	15	21	36
PK (Pekrya Kesehatan Menengah)	2	-	2
APIKES/MR	7	3	10
Teknisi Gigi	2	1	3
AKL	2	-	2
DI. Tehnik Tranfusi	-	-	-
Tenaga Keterampilan Fisik Lainnya	-	-	-
Tenaga Kesehatan Lainnya	-	-	-
Magister Farmasi	5	-	5
Magister Kebencanaan	-	1	1
Jumlah	97	84	181

Lanjutan Tabel/Continued Table 4.2.9

Jenis Tenaga/Pendidikan/ <i>Medical Servant</i>	Status/ <i>Statue</i>		
	PNS/ <i>Civil Servant</i>	Honor/ Bakti/ Sukarela / <i>Voluntary</i>	Jumlah/ <i>Total</i>
(1)	(2)	(3)	(4)
<i>III. Paramedik Perawatan</i>			
S1 Keperawatan	64	70	134
Akper	44	187	231
Perawat/SPK	7	4	11
Juru Rawat	-	-	-
Penata Perawat jiwa	-	-	-
Perawat Bidan	-	-	-
Bidan	1	-	1
Akbid	26	163	189
SPRG (Perawat Gigi)	1	-	1
Kesehatan Gigi (Penata Gigi)	-	-	-
S2 Perawat Jiwa	1	-	1
D4 Bidan Pendidik	11	24	35
Jumlah	155	448	603

Lanjutan Tabel/Continued Table 4.2.9

Jenis Tenaga/Pendidikan/ Medical Servant	Status/ Statue		
	PNS/ Civil Servant	Honor/ Bakti/ Sukarela / Voluntary	Jumlah/ Total
(1)	(2)	(3)	(4)
<i>IV. Non Medik</i>			
S2. Kesehatan Masyarakat	16	-	16
Magister Sain Manajemen	2	-	2
Magister Hukum	1	-	1
Magister Pendidikan	1	-	1
Magister Akuntansi	1	-	1
Sarjana Ekonomi	18	10	28
Sarjana ADM Negara	8	6	14
Sarjana Teknik Informatika	-	7	7
Sarjana Komputer	-	4	4
Sarjana Pendidikan	-	-	-
Sarjana Biologi	-	-	-
Sarjana Guru	-	-	-
Sarjana Teknik Elektro	1	-	1
AMIK	1	2	3
D-III Ekonomi	1	-	1
D-III Sekretaris	1	1	2
D-III Akuntansi	-	4	4
D-III Keuangan dan Perbankan	-	6	6
D-III Administrasi Bisnis	-	1	1
D-III Manajemen Informatika	-	1	1
D-III Teknik Elektro	-	5	5
D-III Teknik Kimia	-	3	3
D-III Teknik Telekomunikasi	-	2	2
D-III Teknik Sipil	1	-	1
D-I Komputer	-	1	1
STM	1	-	1
SMKK	4	-	4
SMEA	5	3	8
MAN	2	6	8
SMA	36	136	172
SMK	7	41	48
SMP	7	19	26
MIN	1	-	1
SD	5	3	8
Satpam	-	-	-
Jumlah	120	261	381
<i>I Medis</i>	67	32	99
<i>II Paramedis Non Perawatan</i>	97	84	181
<i>III Paramedik Perawatan</i>	155	448	603
<i>IV Non Medik</i>	120	261	381
Jumlah/Total	439	825	1,264

Sumber : Rumah Sakit Umum Daerah Cut Meutia  
Source : General Hospital Agency of Cut Meutia

Tabel : 4.2.10 Kegiatan Rawat Inap Pada Rumah Sakit Umum Daerah Cut Meutia  
 Table Activity of Hospitalizing at General Hospital Cut Meutia  
 2019

Uraian/ Descriptions	Satuan/ Unit	Jumlah/ Number of
(1)	(2)	(3)
Kapasitas Tempat Tidur	315	315
Tempat Tidur Tersedia	192	192
Jumlah Penderita Masuk	Orang	19,080
Jumlah Penderita keluar Hidup	Orang	18,430
Jumlah Penderita Keluar mati	Orang	668
Jumlah Hari Rawatan	Hari	92,938
Jumlah lama Dirawat	Hari	73,840
Rata-rata lama dirawat (LOS)	Hari	4
Frekwensi Pemakaian TT (BTO)	Kali	61
Interval Pemakaian TT (TOI)	Hari	1
B O R	%	81
G D R (Gruet Death Rate)	45/1000	35 per 1000
N D R (Net Death Rate)	25/1000	16 per 1000

Sumber : Rumah Sakit Umum Daerah Cut Meutia  
 Source : General Hospital Agency of Cut Meutia

Tabel : 4.2.11                                   Aktivitas Hari Buka Poliklinik-poliklinik			
Table   Pada Rumah Sakit Umum Daerah Cut Meutia			
<i>Activities of Polyclinics at General Hospital Cut Meutia</i>			
2019			
Poliklinik / Polyclinics	Jumlah Number of Open Days	Jumlah Number of Visitor	Rata-Rata Visitor per Day
(1)	(2)	(3)	(4)
Poliklinik Anak	246	7,267	30
Poliklinik Obstetri & Ginekologi/Obgin	246	1,517	6
Poliklinik PKBRS	246	343	1
Poliklinik Penyakit Dalam	246	9,863	40
Poliklinik Bedah	246	2,845	12
Poliklinik Bedah Onkologi	96	5,091	53
Poliklinik Bedah Orthopedi	246	3,512	14
Poliklinik Bedah Digestive	96	1,283	13
Poliklinik T H T	246	8,278	34
Poliklinik Mata	246	13,521	55
Poliklinik Peny. Kulit & Kelamin	246	15,890	65
Poliklinik Rawat Darurat	365	2,017	6
Poliklinik Gigi dan Mulut	246	2,112	9
Poliklinik Rehabilitasi Medik	246	4,538	18
Geriatrici	144	1,206	8
Kardiologi	96	7,938	83
Poliklinik Saraf	246	29,634	120
Poliklinik Jiwa	246	7,099	29
Poliklinik Paru	246	11,203	46
Poliklinik Urologi	246	3,936	16
Poliklinik Hipertensi & Ginjal	96	1,509	16
Poliklinik Gastroenterologi Hepatologi	96	1,606	17
Konsultasi Gizi	246	182	1
Poliklinik Diabetes Mellitus	246	995	4
Poliklinik VCT	246	1,412	6
Radiologi	365	12,222	33

Sumber : Rumah Sakit Umum Daerah Cut Meutia  
Source : General Hospital Agency of Cut Meutia

Tabel : 4.2.12 Kegiatan Kebidanan Pada Rumah Sakit Umum Daerah Cut Meutia  
 Table Activity of Perinatology at General Hospital Cut Meutia  
 2019

Jenis Kegiatan/ Activities	Asal Pasien / Patient from			
	Rujukan /		Non Rujukan	
	Jumlah/ Number of	Matil/ death	Jumlah/ Number of	Matil/ death
(1)	(2)	(3)	(4)	(5)
Jumlah Persalinan				
Persalinan Normal	1	-	10	-
Persalinan Dgn Komplikasi	2	2	45	1
- Perd Sebelum Persalinan	-	-	2	-
- Perd Sesudah Persalinan	3	-	5	-
- Pre Eclampsi	-	-	29	-
- Eclampsi	-	2	5	1
- Infeksi	-	-	6	-
- lain-lain	27	2	688	-
<i>Sectio Caesaria</i>	13	2	161	-
<i>Abortus</i>	6	1	113	-

Sumber : Rumah Sakit Umum Daerah Cut Meutia

Source : General Hospital Agency of Cut Meutia



Tabel : 4.2.13 Kegiatan Kebidanan dan Perinatologi  
 Pada Rumah Sakit Umum Cut Meutia  
*Actuvity of Perinatology*  
 2019

Jenis Kegiatan/ <i>Activities</i>	Jumlah/ <i>Number Of</i>
(1)	(2)
A. Kebidanan	
1. Persalinan	232
a. Normal	11
b. Persalinan dengan Komplikasi	47
2. Sectio Caesaria	174
3. Abortus	119
B. Perinatologi	-
1. Kelahiran Hidup	-
- Kelahiran < 2500 Gram	50
- Kelahiran > 2500 Gram	175
2. Kematian Perinatal	-
a. Kelahiran Mati	9
b. Mati Neonatal < 7 hari	48

Sumber : Rumah Sakit Umum Daerah Cut Meutia

*Source : General Hospital Agency of Cut Meutia*

Tabel : 4.2.14 Kegiatan Pembedahan Pada Rumah Sakit Umum Cut Meutia  
*Table Laboratorium of Activity Check Up at Cut Meutia General Hospital 2019*

Spesialisasi/ <i>Specialization</i>	Jenis Operasi / <i>Kind of Operation</i>				Jumlah / <i>Total</i>
	Khusus / <i>special</i>	Besar / <i>Large</i>	Sedang / <i>Medium</i>	Kecil / <i>Small</i>	
(1)	(2)	(3)	(4)	(5)	(6)
Bedah / <i>Surgery</i>	53	212	710	-	975
Obstetrik & Ginekologi	23	195	146	-	364
THT	-	343	20	-	363
Mata	-	208	360	-	568
Kulit & Kelamin	-	-	24	-	24
Gigi & Mulut	17	90	21	-	128
Bedah Orthopedi	34	221	76	-	331
Bedah Digestive	7	156	120	-	283
Urologi	43	205	58	-	306
Lain - Lain	-	1	-	-	1
Jumlah/ <i>Total</i>	177	1,631	1,535	-	3,343

Sumber : Rumah Sakit Umum Daerah Cut Meutia  
*Source : General Hospital Agency of Cut Meutia*

Tabel : 4.3.1		Jumlah Pemeluk Masing-masing Agama Menurut Kecamatan					
Table		Number of Each Religious Followers by Sub Distric					
		2019					
Kecamatan/ Sub Distric		Pemeluk Agama/Religious Followers					Jumlah/ Total
		Islam/ Moslem	Katolik/ Chatolic	Protestan/ Protestant	Hindu/ Hindu	Budha/ Budhhist	
(1)		(2)	(3)	(4)	(5)	(6)	(7)
1	Sawang	39,528	0	0	0	0	39,528
2	Nisam	19,981	0	0	0	0	19,981
3	Nisam Antara	13,969	0	0	0	0	13,969
4	Banda Baro	8,376	0	0	0	0	8,376
5	Kuta Makmur	27,024	0	0	0	0	27,024
6	Simpang Kramat	10,075	1	1	0	0	10,077
7	Syamtalira Bayu	22,320	0	0	0	0	22,320
8	Geureudong Pase	5,655	0	4	0	0	5,659
9	Meurah Mulia	21,768	0	0	1	0	21,769
10	Matang Kuli	18,960	0	0	0	0	18,960
11	Paya Bakong	15,257	0	6	0	0	15,263
12	Pirak Timu	8,654	0	0	0	0	8,654
13	Cot Girek	21,016	1	43	0	0	21,060
14	Tanah Jambo Aye	45,389	1	6	0	11	45,407
15	Langkahan	23,070	0	0	1	0	23,071
16	Seunuddon	26,264	0	1	0	0	26,265
17	Baktiya	38,597	0	0	0	0	38,597
18	Baktiya Barat	19,663	0	0	0	0	19,663
19	Lhoksukon	50,192	5	9	0	15	50,221
20	Tanah Luas	25,620	0	5	0	0	25,625
21	Nibong	11,081	0	0	0	0	11,081
22	Samudera	28,227	0	0	0	1	28,228
23	Syamtalira Aron	19,667	0	2	0	0	19,669
24	Tanah Pasir	10,100	0	5	0	0	10,105
25	Lapang	9,070	0	0	0	0	9,070
26	Muara Batu	28,216	0	0	0	0	28,216
27	Dewantara	47,400	10	35	1	74	47,520
Jumlah/Total		615,139	18	117	3	101	615,378

Sumber : Kantor Kementerian Agama Kabupaten Aceh Utara  
 Source : Ministry of Religion Office of North Aceh Regency

Tabel : 4.3.2  
Table

Jumlah Rumah Ibadah Menurut Kecamatan  
Number of Worship Places by Sub Distric  
2019

Kecamatan/ Sub Distric	Rumah Ibadah/Worship Places					
	Masjid/ Mosque	Meunasah/ Meunasah	Musalla/ Prayer House	Gereja/ Church	Pura/ Temple	Vihara/ Monastery
(1)	(2)	(3)	(4)	(5)	(6)	(7)
1 Sawang	28	39	32	-	-	-
2 Nisam	11	29	24	-	-	-
3 Nisam Antara	11	6	5	-	-	-
4 Banda Baro	5	9	6	-	-	-
5 Kuta Makmur	19	39	16	-	-	-
6 Simpang Kramat	6	16	15	-	-	-
7 Syamtalira Bayu	8	38	10	-	-	-
8 Geureudong Pase	4	12	7	-	-	-
9 Meurah Mulia	12	50	13	-	-	-
10 Matang Kuli	12	49	23	-	-	-
11 Paya Bakong	13	39	8	-	-	-
12 Pirak Timu	7	23	10	-	-	-
13 Cot Girek	21	24	19	-	-	-
14 Tanah Jambo Aye	18	47	17	-	-	-
15 Langkahan	25	23	47	-	-	-
16 Seunuddon	16	33	14	-	-	-
17 Baktiya	21	57	77	-	-	-
18 Baktiya Barat	12	26	24	-	-	-
19 Lhoksukon	32	75	31	-	-	-
20 Tanah Luas	15	57	12	-	-	-
21 Nibong	6	20	9	-	-	-
22 Samudera	9	40	11	-	-	-
23 Syamtalira Aron	8	34	15	-	-	-
24 Tanah Pasir	4	18	13	-	-	-
25 Lapang	2	11	7	-	-	-
26 Muara Batu	9	24	18	-	-	-
27 Dewantara	10	25	21	-	-	-
Jumlah/Total	344	863	504	0	0	0

Sumber : Kantor Kementrian Agama Kabupaten Aceh Utara

Source : Ministry of Religion Office of North Aceh Regency

Tabel	4.3.3	Jumlah Desa/Kelurahan yang Mengalami Bencana Alam Menurut Kecamatan di Kabupaten Aceh Utara, 2018-2020							
Table		Number of Villages that Had Natural Disaster by Subdistrict in Aceh Utara Regency, 2018-2020							
Kecamatan/ Subdistrict	Banjir/ Flood			Gempa Bumi/ Earthquake			Tanah Longsor/ Landslide		
	2018	2019	2020	2018	2019	2020	2018	2019	2020
(1)	(2)	(3)	(4)	(5)	(6)	(7)	(8)	(9)	(10)
Sawang	9	10	5	-	-	-	2	2	2
Nisam	2	4	3	-	-	-	-	-	-
Nisam Antara	-	-	-	-	-	-	-	-	-
Banda Baro	5	7	-	7	-	-	-	-	-
Kuta Makmur	9	4	1	7	1	-	-	-	-
Simpang Keramat	8	1	-	-	-	-	-	-	-
Syamtalira Bayu	1	-	-	-	-	-	-	-	-
Geureudong Pase	2	2	7	-	-	-	1	1	-
Meurah Mulia	9	-	-	4	-	-	2	-	-
Matangkuli	36	26	13	11	-	-	-	-	-
Paya Bakong	10	2	2	5	-	-	-	-	1
Pirak Timu	19	14	17	-	-	-	-	-	-
Cot Girek	8	2	-	1	-	-	-	-	-
Tanah Jambo Aye	-	-	-	-	-	-	-	-	-
Langkahan	7	9	6	-	11	-	-	-	1
Seunuddon	24	-	-	7	-	-	-	-	-
Baktiya	17	1	1	-	-	-	-	-	-
Baktiya Barat	19	4	1	6	1	-	-	-	-
Lhoksukon	60	9	10	17	-	-	-	-	-
Tanah Luas	19	6	3	5	-	-	-	-	-
Nibong	6	-	-	-	-	-	-	-	-
Samudera	13	10	1	-	2	-	-	1	-
Syamtalira Aron	19	9	-	-	-	-	-	-	-
Tanah Pasir	10	1	-	1	-	-	-	-	-
Lapang	1	4	3	4	5	-	-	2	1
Muara Batu	-	-	-	-	-	-	-	-	-
Dewantara	1	-	-	-	-	-	-	-	-
<b>Aceh Utara</b>	<b>314</b>	<b>125</b>	<b>73</b>	<b>75</b>	<b>20</b>	<b>-</b>	<b>5</b>	<b>6</b>	<b>5</b>
<b>Catatan/ Note</b>	Desa pada tabel ini termasuk Unit Permukiman Transmigrasi (UPT) yang masih dibina oleh kementerian terkait dan nagari di Provinsi Sumatera Barat/ Villages in this table are included in Transmigration Settlement Unit which is still fostered by the relevant ministries and the nagari in the Province of Sumatera Barat Terjadi dalam tiga tahun terakhir sampai dengan saat pencacahan/ Occured during the last three years by the time of enumeration								
<b>Sumber/ Source</b>	BPS, Pendataan Potensi Desa (Podes)/ BPS-Statistics Indonesia, Village Potential Data Collecting								

Tabel : 4.3.4		Jumlah Peristiwa Nikah dan Rujuk			
Table		Number of Marriages and Reconciliations			
		2019			
Kecamatan/ Sub Distric	(1)	Bulan/Month			
		Januari/ January	Pebruari/ February	Maret/ March	April/ April
		(2)	(3)	(4)	(5)
1	Sawang	33	31	19	32
2	Nisam	19	12	11	22
3	Nisam Antara	18	14	11	22
4	Banda Baro	5	9	3	5
5	Kuta Makmur	26	21	31	23
6	Simpang Kramat	5	5	11	9
7	Syamtalira Bayu	14	18	28	20
8	Geureudong Pase	5	8	4	5
9	Meurah Mulia	22	13	19	21
10	Matang Kuli	14	13	23	25
11	Paya Bakong	14	17	22	24
12	Pirak Timu	2	4	9	14
13	Cot Girek	18	10	10	13
14	Tanah Jambo Aye	33	25	24	56
15	Langkahan	20	30	23	35
16	Seunuddon	19	16	24	32
17	Baktiya	22	28	28	50
18	Baktiya Barat	17	15	17	27
19	Lhoksukon	26	31	37	48
20	Tanah Luas	19	11	23	18
21	Nibong	4	6	13	10
22	Samudera	21	17	19	28
23	Syamtalira Aron	9	14	18	20
24	Tanah Pasir	7	4	9	9
25	Lapang	10	7	9	5
26	Muara Batu	28	18	16	22
27	Dewantara	30	46	31	46
Jumlah/Total		460	443	492	641

Lanjutan Tabel/Continued Table 4.3.4

Kecamatan/ Sub Distric	Bulan/Month			
	Mei/ May	Junii/ June	Juli/ July	Agustus/ August
(1)	(6)	(7)	(8)	(9)
1 Sawang	5	41	18	40
2 Nisam	9	20	17	24
3 Nisam Antara	1	26	16	14
4 Banda Baro	1	4	5	10
5 Kuta Makmur	4	28	15	31
6 Simpang Kramat	0	12	2	12
7 Syamtalira Bayu	7	29	8	18
8 Geureudong Pase	1	7	6	9
9 Meurah Mulia	5	31	8	32
10 Matang Kuli	2	22	5	26
11 Paya Bakong	0	16	5	92
12 Pirak Timu	5	10	6	14
13 Cot Girek	3	9	12	27
14 Tanah Jambo Aye	5	65	9	56
15 Langkahan	0	25	14	33
16 Seunuddon	4	42	6	38
17 Baktiya	12	51	69	57
18 Baktiya Barat	3	29	7	66
19 Lhoksukon	10	61	21	112
20 Tanah Luas	3	38	14	77
21 Nibong	0	19	3	26
22 Samudera	3	39	12	40
23 Syamtalira Aron	2	24	7	44
24 Tanah Pasir	2	16	1	15
25 Lapang	1	6	1	16
26 Muara Batu	2	34	15	24
27 Dewantara	9	50	18	43
Jumlah/Total	99	754	320	996

Lanjutan Tabel/Continued Table 4.3.4

Kecamatan/ Sub Distric	Bulan/Month				Jumlah/ Total
	September/ September	Oktober/ October	Nopember/ November	Desember/ December	
(1)	(10)	(11)	(12)	(13)	(14)
1 Sawang	59	46	33	40	397
2 Nisam	16	18	13	13	194
3 Nisam Antara	14	13	6	7	162
4 Banda Baro	6	9	5	10	72
5 Kuta Makmur	21	13	16	21	247
6 Simpang Kramat	7	11	4	4	82
7 Syamtalira Bayu	11	32	8	11	193
8 Geureudong Pase	1	5	2	1	54
9 Meurah Mulia	16	41	5	7	220
10 Matang Kuli	6	20	5	7	163
11 Paya Bakong	5	20	3	8	226
12 Pirak Timu	2	9	3	0	78
13 Cot Girek	13	24	18	8	155
14 Tanah Jambo Aye	19	75	14	12	423
15 Langkahan	6	38	3	19	257
16 Seunuddon	17	37	4	9	248
17 Baktiya	24	91	13	18	463
18 Baktiya Barat	11	40	6	8	246
19 Lhoksukon	36	69	21	27	499
20 Tanah Luas	10	28	11	17	269
21 Nibong	5	12	5	6	109
22 Samudera	16	40	6	11	252
23 Syamtalira Aron	12	23	4	9	186
24 Tanah Pasir	5	11	2	3	84
25 Lapang	6	18	4	0	83
26 Muara Batu	26	19	19	21	244
27 Dewantara	36	26	26	40	391
Jumlah/Total	406	788	259	337	5,997

Sumber : Kantor Kementerian Agama Kabupaten Aceh Utara

Source : Ministry of Religion Office of North Aceh Regency



Tabel : 4.3.5 Jumlah Jamaah Haji Menurut Kecamatan  
 Table Number of Moslems Pilgrims by Sub Distric  
 2019

	Kecamatan/ Sub Distric	Laki-laki/ Male	Perempuan/ Female	Jumlah/ Total
	(1)	(2)	(3)	(4)
1	Sawang	11	11	22
2	Nisam	27	35	62
3	Nisam Antara	1	1	2
4	Banda Baro	0	0	0
5	Kuta Makmur	16	16	32
6	Simpang Kramat	4	3	7
7	Syamtalira Bayu	4	5	9
8	Geureudong Pase	1	0	1
9	Meurah Mulia	11	19	30
10	Matang Kuli	15	19	34
11	Paya Bakong	1	0	1
12	Pirak Timu	1	1	2
13	Cot Girek	3	6	9
14	Tanah Jambo Aye	16	15	31
15	Langkahan	2	5	7
16	Seunuddon	6	12	18
17	Baktiya	13	18	31
18	Baktiya Barat	4	7	11
19	Lhoksukon	11	13	24
20	Tanah Luas	18	22	40
21	Nibong	8	9	17
22	Samudera	10	5	15
23	Syamtalira Aron	13	18	31
24	Tanah Pasir	1	2	3
25	Lapang	0	0	0
26	Muara Batu	5	15	20
27	Dewantara	29	44	73
28	Mutasi dari Kota/Kab lain	-	-	-
	Jumlah/Total	231	833	532

Sumber : Kantor Kementrian Agama Kabupaten Aceh Utara

Source : Ministry of Religion Office of North Aceh Regency

Tabel : 4.3.6

Jumlah Tanah Waqaf Menurut Kecamatan

Table

Number of Waqaf Lands by Sub Distric

2019

Kecamatan/ Sub Distric	Perwaqafan				Luas (m <sup>2</sup> ) Seluruhnya
	Jumlah Lokasi	Bersertifikat	AIW/APAIW		
Sudah			Belum		
(1)					
1 Sawang	-	66	127	-	199,149
2 Nisam	-	49	46	-	154,195
3 Nisam Antara	-	4	16	-	10,489
4 Banda Baro	-	29	111	-	215,876
5 Kuta Makmur	-	197	73	-	51,525
6 Simpang Kramat	-	66	4	-	160,100
7 Syamtalira Bayu	-	75	41	-	274,901
8 Geureudong Pase	-	3	17	-	35,128
9 Meurah Mulia	-	43	8	-	15,591
10 Matang Kuli	-	154	79	-	141,422
11 Paya Bakong	-	23	55	-	87,433
12 Pirak Timu	-	3	62	-	72,201
13 Cot Girek	-	13	56	-	170,703
14 Tanah Jambo Aye	-	35	67	-	178,762
15 Langkahan	-	8	32	-	71,277
16 Seunuddon	-	77	123	-	100,824
17 Baktiya	-	217	24	-	28,432
18 Baktiya Barat	-	44	68	-	105,112
19 Lhoksukon	-	58	197	-	264,040
20 Tanah Luas	-	115	15	-	174,315
21 Nibong	-	18	12	-	48,528
22 Samudera	-	57	17	-	15,867
23 Syamtalira Aron	-	14	71	-	132,243
24 Tanah Pasir	-	35	18	-	41,884
25 Lapang	-	20	5	-	53,430
26 Muara Batu	-	35	230	-	182,143
27 Dewantara	-	56	53	-	143,266
Jumlah/Total	0	1,514	1,627	-	3,128,836

Sumber : Kantor Kementerian Agama Kabupaten Aceh Utara

Source : Ministry of Religion Office of North Aceh Regency

Tabel : 4.3.7

Jumlah Fungsionaris Agama Islam Menurut Kecamatan

Table

Number of Islamic Functionarist by Sub District

2019

	Kecamatan/ Sub Distric	Ulama	Muba- ligh	Khatib Masjid	Imam Masjid	Guru TKAI/ TPA	Da'i
	(1)	(2)	(3)	(4)	(5)	(6)	(7)
1	Sawang	15	7	24	26	16	11
2	Nisam	4	51	53	11	18	9
3	Nisam Antara	2	20	37	10	45	9
4	Banda Baro	4	7	8	5	23	6
5	Kuta Makmur	6	32	40	20	44	32
6	Simpang Kramat	0	12	31	6	9	12
7	Syamtalira Bayu	8	20	32	8	82	15
8	Geureudong Pase	0	6	12	4	2	2
9	Meurah Mulia	17	41	25	12	27	7
10	Matang Kuli	10	29	30	13	45	29
11	Paya Bakong	13	45	30	13	40	35
12	Pirak Timu	6	25	35	7	10	25
13	Cot Girek	6	21	22	22	24	11
14	Tanah Jambo Aye	5	30	29	29	45	20
15	Langkahan	3	29	29	29	50	29
16	Seunuddon	7	16	16	16	64	0
17	Baktiya	6	40	114	29	52	32
18	Baktiya Barat	10	25	17	15	24	30
19	Lhoksukon	26	79	153	39	37	35
20	Tanah Luas	12	25	80	16	49	15
21	Nibong	3	11	17	6	12	11
22	Samudera	7	20	20	9	22	6
23	Syamtalira Aron	5	3	9	7	35	2
24	Tanah Pasir	5	20	4	4	10	11
25	Lapang	1	4	30	2	32	8
26	Muara Batu	4	15	119	41	51	6
27	Dewantara	6	10	50	10	95	5
	Jumlah/Total	191	643	1,066	409	963	413

Sumber : Kantor Kementerian Agama Kabupaten Aceh Utara

Source : Ministry of Religion Office of North Aceh Regency

Tabel : 4.3.8 Jumlah Pondok Pesantren Menurut Kecamatan  
 Table Number of Moslem Boarding School  
 by Sub District  
 2019

Kecamatan/ Sub Distric	Modern/ Modern	Tradisional/ Traditional	Jumlah/ Total
(1)	(2)	(3)	(3)
1 Sawang	0	8	8
2 Nisam	1	6	7
3 Nisam Antara	0	2	2
4 Banda Baro	2	0	2
5 Kuta Makmur	1	3	4
6 Simpang Kramat	0	2	2
7 Syamtalira Bayu	1	11	12
8 Geureudong Pase	0	0	0
9 Meurah Mulia	2	4	6
10 Matang Kuli	2	6	8
11 Paya Bakong	1	1	2
12 Pirak Timu	1	5	6
13 Cot Girek	1	4	5
14 Tanah Jambo Aye	2	10	12
15 Langkahan	1	5	6
16 Seunuddon	2	10	12
17 Baktiya	3	9	12
18 Baktiya Barat	2	5	7
19 Lhoksukon	2	22	24
20 Tanah Luas	2	9	11
21 Nibong	1	5	6
22 Samudera	2	8	10
23 Syamtalira Aron	2	6	8
24 Tanah Pasir	0	5	5
25 Lapang	0	1	1
26 Muara Batu	1	8	9
27 Dewantara	3	7	10
Jumlah/Total	35	162	197

Sumber : Kantor Kementerian Agama Kabupaten Aceh Utara  
 Source : Ministry of Religion Office of North Aceh Regency

Tabel : 4.3.9 Jumlah Pondok Pesantren dan Santri Menurut Kecamatan  
 Table Number of Moslem Boarding School and Student by Sub District  
 2019

Kecamatan/ Sub Distric	Jumlah/Number of	
	Pesantren/ Moslem Boarding School	Santri/ Student
(1)	(2)	(3)
1 Sawang	8	1,140
2 Nisam	7	860
3 Nisam Antara	2	202
4 Banda Baro	2	471
5 Kuta Makmur	4	975
6 Simpang Kramat	2	345
7 Syamtalira Bayu	12	1,712
8 Geureudong Pase	0	0
9 Meurah Mulia	6	695
10 Matang Kuli	8	1,706
11 Paya Bakong	2	785
12 Pirak Timu	6	833
13 Cot Girek	5	650
14 Tanah Jambo Aye	12	2,134
15 Langkahan	6	5,950
16 Seunuddon	12	1,860
17 Baktiya	12	1,639
18 Baktiya Barat	7	885
19 Lhoksukon	24	3,560
20 Tanah Luas	11	1,500
21 Nibong	6	578
22 Samudera	10	1,060
23 Syamtalira Aron	8	869
24 Tanah Pasir	5	860
25 Lapang	1	312
26 Muara Batu	9	2,597
27 Dewantara	10	2,400
Jumlah/Total	197	36,578

Sumber : Kantor Kementerian Agama Kabupaten Aceh Utara

Source : Ministry of Religion Office of North Aceh Regency

Tabel : 4.3.10 Jumlah Santri Pondok Pesantren yang Melaksanakan Jalur  
 Table Sekolah/Tradisional dan Salafiah Menurut Kecamatan  
*Number of Student at Moslem Boarding School  
 Traditional and Salafiah Methode by Sub Distric  
 2019*

Kecamatan/ Sub Distric	Laki-laki/ Male	Perempuan/ Female	Jumlah/ Total
(1)	(2)	(3)	(4)
1 Sawang	445	695	1,140
2 Nisam	521	339	860
3 Nisam Antara	94	108	202
4 Banda Baro	219	252	471
5 Kuta Makmur	461	514	975
6 Simpang Kramat	167	178	345
7 Syamtalira Bayu	1,031	681	1,712
8 Geureudong Pase	0	0	0
9 Meurah Mulia	344	351	695
10 Matang Kuli	836	870	1,706
11 Paya Bakong	381	404	785
12 Pirak Timu	471	362	833
13 Cot Girek	424	226	650
14 Tanah Jambo Aye	978	1,156	2,134
15 Langkahan	3,251	2,699	5,950
16 Seunuddon	913	947	1,860
17 Baktiya	803	836	1,639
18 Baktiya Barat	481	404	885
19 Lhoksukon	1,710	1,850	3,560
20 Tanah Luas	780	720	1,500
21 Nibong	272	306	578
22 Samudera	600	460	1,060
23 Syamtalira Aron	468	401	869
24 Tanah Pasir	434	426	860
25 Lapang	165	147	312
26 Muara Batu	1,255	1,342	2,597
27 Dewantara	1,210	1,190	2,400
Jumlah/Total	18,714	17,864	36,578

Sumber : Kantor Kementerian Agama Kabupaten Aceh Utara  
 Source : Ministry of Religion Office of North Aceh Regency

Tabel : 4.3.11 Jumlah Ustadz Pondok Pesantren yang Melaksanakan Jalur  
 Table Sekolah/Tradisional dan Salafiah Menurut Kecamatan  
*Number of Teacher at Moslem Boarding School  
 Traditional and Salafiah Methode by Sub Distric  
 2019*

Kecamatan/ Sub Distric	Laki-laki/ Male	Perempuan/ Female	Jumlah/ Total
(1)	(2)	(3)	(4)
1 Sawang	72	35	107
2 Nisam	44	28	72
3 Nisam Antara	12	5	17
4 Banda Baro	9	6	15
5 Kuta Makmur	43	26	69
6 Simpang Kramat	6	4	10
7 Syamtalira Bayu	51	36	87
8 Geureudong Pase	0	0	0
9 Meurah Mulia	48	25	73
10 Matang Kuli	55	34	89
11 Paya Bakong	23	6	29
12 Pirak Timu	20	17	37
13 Cot Girek	32	12	44
14 Tanah Jambo Aye	135	78	213
15 Langkahan	172	80	252
16 Seunuddon	48	34	82
17 Baktiya	98	61	159
18 Baktiya Barat	49	28	77
19 Lhoksukon	210	149	359
20 Tanah Luas	96	52	148
21 Nibong	32	19	51
22 Samudera	42	29	71
23 Syamtalira Aron	37	22	59
24 Tanah Pasir	27	19	46
25 Lapang	6	4	10
26 Muara Batu	54	31	85
27 Dewantara	87	65	152
Jumlah/Total	1,508	905	2,413

Sumber : Kantor Kementerian Agama Kabupaten Aceh Utara  
 Source : Ministry of Religion Office of North Aceh Regency

Tabel : 4.3.12 Banyaknya Sekolah Agama Negeri/Swasta Menurut  
 Table Jenjang Pendidikan dan Kecamatan  
 Number of State and Private Islamic School by  
 Education Level and Sub Distric  
 2019

	Kecamatan/ Sub District	Jenjang Pendidikan/Education Level		
		MI/ Elementary	MTs/ Junior	MA/ Senior
	(1)			
1	Sawang	6	3	0
2	Nisam	1	3	1
3	Nisam Antara	0	0	1
4	Banda Baro	2	1	1
5	Kuta Makmur	5	3	2
6	Simpang Kramat	1	1	1
7	Syamtalira Bayu	1	3	2
8	Geureudong Pase	0	0	0
9	Meurah Mulia	2	4	1
10	Matang Kuli	1	1	2
11	Paya Bakong	1	0	0
12	Pirak Timu	0	1	0
13	Cot Girek	0	2	2
14	Tanah Jambo Aye	3	2	1
15	Langkahan	2	1	1
16	Seunuddon	4	3	1
17	Baktiya	3	1	1
18	Baktiya Barat	2	2	0
19	Lhoksukon	3	3	2
20	Tanah Luas	1	0	0
21	Nibong	2	1	1
22	Samudera	2	3	3
23	Syamtalira Aron	0	3	1
24	Tanah Pasir	0	0	0
25	Lapang	0	1	0
26	Muara Batu	2	2	0
27	Dewantara	3	5	4
Jumlah/Total		47	49	28

Sumber : Kantor Kementerian Agama Kabupaten Aceh Utara  
 Source : Ministry of Religion Office of North Aceh Regency



Tabel : 4.3.13

Jumlah Madrasah Ibtidaiyah Negeri dan Swasta

Table

Menurut Kecamatan

*Number of State and Private Islamic Elementary Schools*

*by Sub Distric*

2019

	Kecamatan/ Sub Distric	Negeri/ State	Swasta/ Private	Jumlah/ Total
	(1)	(2)	(3)	(4)
1	Sawang	5	1	6
2	Nisam	1	0	1
3	Nisam Antara	0	0	0
4	Banda Baro	1	1	2
5	Kuta Makmur	4	1	5
6	Simpang Kramat	1	0	1
7	Syamtalira Bayu	1	0	1
8	Geureudong Pase	0	0	0
9	Meurah Mulia	2	2	2
10	Matang Kuli	1	1	1
11	Paya Bakong	1	1	1
12	Pirak Timu	0	0	0
13	Cot Girek	0	0	0
14	Tanah Jambo Aye	3	3	3
15	Langkahan	1	1	2
16	Seunuddon	2	2	4
17	Baktiya	1	2	3
18	Baktiya Barat	2	0	2
19	Lhoksukon	2	1	3
20	Tanah Luas	1	0	1
21	Nibong	2	0	2
22	Samudera	2	0	2
23	Syamtalira Aron	0	0	0
24	Tanah Pasir	0	0	0
25	Lapang	0	0	0
26	Muara Batu	1	1	2
27	Dewantara	2	1	3
	<i>Jumlah/Total</i>	36	18	47

Sumber : Kantor Kementerian Agama Kabupaten Aceh Utara

Source : Ministry of Religion Office of North Aceh Regency

**SOSIAL DAN KESEJAHTERAAN RAKYAT/SOCIAL AND WELFARE**

Tabel : 4.3.14

Jumlah Murid Madrasah Ibtidaiyah Negeri

Table

Menurut Kecamatan

*Number of Student of State Islamic Iementary School**by Sub Distric*

2019

Kecamatan/ Sub Distric	Laki-laki/ Male	Perempuan/ Female	Jumlah/ Total
(1)	(2)	(3)	(4)
1 Sawang	501	440	941
2 Nisam	161	126	287
3 Nisam Antara	0	0	0
4 Banda Baro	119	101	220
5 Kuta Makmur	459	413	872
6 Simpang Kramat	201	220	421
7 Syamtalira Bayu	185	181	366
8 Geureudong Pase	0	0	0
9 Meurah Mulia	229	163	392
10 Matang Kuli	186	172	358
11 Paya Bakong	250	251	501
12 Pirak Timu	0	0	0
13 Cot Girek	0	0	0
14 Tanah Jambo Aye	790	704	1,494
15 Langkahan	158	128	286
16 Seunuddon	363	330	693
17 Baktiya	98	110	208
18 Baktiya Barat	282	305	587
19 Lhoksukon	363	359	722
20 Tanah Luas	176	175	351
21 Nibong	243	289	532
22 Samudera	765	236	1,001
23 Syamtalira Aron	0	0	0
24 Tanah Pasir	0	0	0
25 Lapang	0	0	0
26 Muara Batu	270	250	520
27 Dewantara	499	449	948
Jumlah/Total	6,298	5,402	11,700

Sumber : Kantor Kementerian Agama Kabupaten Aceh Utara

Source : Ministry of Religion Office of North Aceh Regency

Tabel : 4.3.15

Jumlah Murid Madrasah Ibtidaiyah Swasta

Table

Menurut Kecamatan

*Number of Student of Private Islamic Elementary School*

*by Sub District*

2019

	Kecamatan/ Sub District	Laki-laki/ Male	Perempuan/ Female	Jumlah/ Total
	(1)	(2)	(3)	(4)
1	Sawang	42	57	99
2	Nisam	0	0	0
3	Nisam Antara	0	0	0
4	Banda Baro	35	21	56
5	Kuta Makmur	43	30	73
6	Simpang Kramat	0	0	0
7	Syamtalira Bayu	0	0	0
8	Geureudong Pase	0	0	0
9	Meurah Mulia	0	0	0
10	Matang Kuli	0	0	0
11	Paya Bakong	0	0	0
12	Pirak Timu	0	0	0
13	Cot Girek	0	0	0
14	Tanah Jambo Aye	0	0	0
15	Langkahan	55	44	99
16	Seunuddon	153	148	301
17	Baktiya	139	118	257
18	Baktiya Barat	0	0	0
19	Lhoksukon	157	113	270
20	Tanah Luas	0	0	0
21	Nibong	0	0	0
22	Samudera	0	0	0
23	Syamtalira Aron	0	0	0
24	Tanah Pasir	0	0	0
25	Lapang	0	0	0
26	Muara Batu	64	68	132
27	Dewantara	86	95	181
	<i>Jumlah/Total</i>	774	694	1,468

Sumber : Kantor Kementerian Agama Kabupaten Aceh Utara

Source : Ministry of Religion Office of North Aceh Regency

**SOSIAL DAN KESEJAHTERAAN RAKYAT/SOCIAL AND WELFARE**

Tabel : 4.3.16

Jumlah Lulusan Madrasah Ibtidaiyah  
Number of Islamic Elementary School Graduates  
2019

Kecamatan/ Sub Distric	Laki-laki/ Male	Perempuan/ Female	Jumlah/ Total
(1)	(2)	(3)	(4)
1 Sawang	76	84	160
2 Nisam	19	31	50
3 Nisam Antara	0	0	0
4 Banda Baro	37	27	64
5 Kuta Makmur	64	72	136
6 Simpang Kramat	36	24	60
7 Syamtalira Bayu	12	22	34
8 Geureudong Pase	0	0	0
9 Meurah Mulia	27	32	59
10 Matang Kuli	29	34	63
11 Paya Bakong	31	27	58
12 Pirak Timu	0	0	0
13 Cot Girek	0	0	0
14 Tanah Jambo Aye	137	127	264
15 Langkahan	21	16	37
16 Seunuddon	72	63	135
17 Baktiya	20	44	64
18 Baktiya Barat	39	47	86
19 Lhoksukon	54	65	119
20 Tanah Luas	19	15	34
21 Nibong	36	46	82
22 Samudera	70	76	146
23 Syamtalira Aron	0	0	0
24 Tanah Pasir	0	0	0
25 Lapang	0	0	0
26 Muara Batu	48	43	91
27 Dewantara	60	87	147
Jumlah/Total	907	982	1,889

Sumber : Kantor Kementerian Agama Kabupaten Aceh Utara

Source : Ministry of Religion Office of North Aceh Regency

Tabel : 4.3.17

Rata-rata Jumlah Siswa Pada Setiap Madrasah Ibtidaiyah

Table

Menurut Kecamatan

*Avarage Number of Students at Each Islamic*

*Elementary School by Sub Distric*

2019

	Kecamatan/ Sub Distric	Jumlah/Number of		Rata-rata Siswa per Sekolah/ Average of Student per School
		Sekolah/ School	Siswa/ Student	
(1)				
1	Sawang	6	1,040	173
2	Nisam	1	287	287
3	Nisam Antara	0	0	0
4	Banda Baro	2	276	138
5	Kuta Makmur	5	945	189
6	Simpang Kramat	1	421	421
7	Syamtalira Bayu	1	366	366
8	Geureudong Pase	0	0	0
9	Meurah Mulia	2	392	196
10	Matang Kuli	1	358	358
11	Paya Bakong	1	501	501
12	Pirak Timu	0	0	0
13	Cot Girek	0	0	0
14	Tanah Jambo Aye	3	1,494	498
15	Langkahan	2	385	192
16	Seunuddon	4	994	248
17	Baktiya	3	465	155
18	Baktiya Barat	2	587	293
19	Lhoksukon	3	992	330
20	Tanah Luas	1	351	351
21	Nibong	2	532	266
22	Samudera	2	1,001	500
23	Syamtalira Aron	0	0	0
24	Tanah Pasir	0	0	0
25	Lapang	0	0	0
26	Muara Batu	2	652	326
27	Dewantara	3	1,129	376
	Jumlah/Total	47	13,168	6,164

Sumber : Kantor Kementrian Agama Kabupaten Aceh Utara

Source : Ministry of Religon Office of North Aceh Regency

**SOSIAL DAN KESEJAHTERAAN RAKYAT/SOCIAL AND WELFARE**

Tabel : 4.3.18

Rata-rata Jumlah Siswa per Kelas Pada Setiap

Table

Madrasah Ibtidaiyah Menurut Kecamatan

*Average Number of Student per Classroom at Each Islamic**Elementary School by Sub Distric*

2019

Kecamatan/ Sub Distric	Jumlah/Number of		Rata-rata Siswa per Kelas/ Average of Student per Classroom
	Kelas/ Classroom	Siswa/ Students	
(1)			
1 Sawang	34	1,040	30
2 Nisam	11	287	26
3 Nisam Antara	0	0	0
4 Banda Baro	11	276	25
5 Kuta Makmur	42	945	22
6 Simpang Kramat	12	421	35
7 Syamtalira Bayu	12	366	30
8 Geureudong Pase	0	0	0
9 Meurah Mulia	13	392	30
10 Matang Kuli	10	358	35
11 Paya Bakong	12	501	41
12 Pirak Timu	0	0	0
13 Cot Girek	0	0	0
14 Tanah Jambo Aye	34	1,494	43
15 Langkahan	11	385	35
16 Seunuddon	22	994	45
17 Baktiya	13	465	35
18 Baktiya Barat	23	587	25
19 Lhoksukon	15	992	58
20 Tanah Luas	12	351	25
21 Nibong	16	532	33
22 Samudera	22	1,001	45
23 Syamtalira Aron	0	0	0
24 Tanah Pasir	0	0	0
25 Lapang	0	0	0
26 Muara Batu	18	652	36
27 Dewantara	28	1,129	40
Jumlah/Total	371	13,168	694

Sumber : Kantor Kementerian Agama Kabupaten Aceh Utara

Source : Ministry of Religion Office of North Aceh Regency

Tabel : 4.3.19

Jumlah Madrasah Tsanawiyah Negeri dan Swasta

Table

Menurut Kecamatan

*Number of State and Private Islamic Junior High School*

*by Sub District*

2019

	Kecamatan/ Sub District	Negeri/ State	Swasta/ Private	Jumlah/ Total
	(1)	(2)	(3)	(4)
1	Sawang	1	2	3
2	Nisam	-	3	3
3	Nisam Antara	-	-	-
4	Banda Baro	-	1	1
5	Kuta Makmur	1	2	3
6	Simpang Kramat	-	1	1
7	Syamtalira Bayu	-	3	3
8	Geureudong Pase	-	-	-
9	Meurah Mulia	-	4	4
10	Matang Kuli	1	-	1
11	Paya Bakong	-	-	-
12	Pirak Timu	-	1	1
13	Cot Girek	-	2	2
14	Tanah Jambo Aye	1	1	2
15	Langkahan	-	1	1
16	Seunuddon	1	2	3
17	Baktiya	-	1	1
18	Baktiya Barat	1	1	2
19	Lhoksukon	1	2	3
20	Tanah Luas	-	-	-
21	Nibong	1	-	1
22	Samudera	1	2	3
23	Syamtalira Aron	-	3	3
24	Tanah Pasir	-	-	-
25	Lapang	-	1	1
26	Muara Batu	-	2	2
27	Dewantara	1	4	5
	<i>Jumlah/Total</i>	10	39	49

Sumber : Kantor Kementerian Agama Kabupaten Aceh Utara

Source : Ministry of Religious Office of North Aceh Regency

**SOSIAL DAN KESEJAHTERAAN RAKYAT/SOCIAL AND WELFARE**

Tabel : 4.3.20

Jumlah Murid Madrasah Tsanawiyah Negeri

Table

Menurut Kecamatan

*Number of Student at State Islamic Junior High School**by Sub District*

2019

Kecamatan/ Sub District	Laki-laki/ Male	Perempuan/ Female	Jumlah/ Total
(1)	(2)	(3)	(4)
1 Sawang	147	160	307
2 Nisam	-	-	-
3 Nisam Antara	-	-	-
4 Banda Baro	-	-	-
5 Kuta Makmur	113	97	210
6 Simpang Kramat	-	-	-
7 Syamtalira Bayu	-	-	-
8 Geureudong Pase	-	-	-
9 Meurah Mulia	-	-	-
10 Matang Kuli	74	75	147
11 Paya Bakong	-	-	-
12 Pirak Timu	-	-	-
13 Cot Girek	-	-	-
14 Tanah Jambo Aye	185	178	363
15 Langkahan	-	-	-
16 Seunuddon	178	197	375
17 Baktiya	-	-	-
18 Baktiya Barat	83	84	167
19 Lhoksukon	355	431	786
20 Tanah Luas	-	-	-
21 Nibong	122	147	269
22 Samudera	226	204	430
23 Syamtalira Aron	-	-	-
24 Tanah Pasir	-	-	-
25 Lapang	-	-	-
26 Muara Batu	-	-	-
27 Dewantara	229	229	458
Jumlah/Total	1,712	1,802	3,512

Sumber : Kantor Kementerian Agama Kabupaten Aceh Utara

Source : Ministry of Religious Office of North Aceh Regency



Tabel : 4.3.21

Jumlah Murid Madrasah Tsanawiyah Swasta

Table

Menurut Kecamatan

*Number of Student at Private Islamic Junior High School*

*by Sub Distric*

2019

	Kecamatan/ Sub Distric	Laki-laki/ Male	Perempuan/ Female	Jumlah/ Total
	(1)	(2)	(3)	(4)
1	Sawang	65	69	134
2	Nisam	170	145	315
3	Nisam Antara	-	-	-
4	Banda Baro	117	118	235
5	Kuta Makmur	217	271	488
6	Simpang Kramat	27	33	60
7	Syamtalira Bayu	114	87	201
8	Geureudong Pase	-	-	-
9	Meurah Mulia	153	154	307
10	Matang Kuli	-	-	-
11	Paya Bakong	-	-	-
12	Pirak Timu	98	95	193
13	Cot Girek	61	47	108
14	Tanah Jambo Aye	59	47	106
15	Langkahan	29	21	50
16	Seunuddon	65	58	123
17	Baktiya	41	24	65
18	Baktiya Barat	49	56	105
19	Lhoksukon	426	511	937
20	Tanah Luas	-	-	-
21	Nibong	-	-	-
22	Samudera	83	66	149
23	Syamtalira Aron	57	36	93
24	Tanah Pasir	-	-	-
25	Lapang	28	25	53
26	Muara Batu	32	14	46
27	Dewantara	680	689	1,369
	<i>Jumlah/Total</i>	2,571	2,566	5,137

Sumber : Kantor Kementerian Agama Kabupaten Aceh Utara

Source : Ministry of Religious Office of North Aceh Regency

Tabel : 4.3.22  
Table

Jumlah Lulusan Madrasah Tsanawiyah  
Menurut Kecamatan  
*Number of Graduates at Islamic Junior High School  
by Sub Distric*  
2019

	Kecamatan/ Sub Distric	Laki-laki/ Male	Perempuan/ Female	Jumlah/ Total
	(1)	(2)	(3)	(4)
1	Sawang	57	89	146
2	Nisam	38	35	73
3	Nisam Antara	2	1	3
4	Banda Baro	31	26	57
5	Kuta Makmur	65	102	167
6	Simpang Kramat	6	7	13
7	Syamtalira Bayu	25	26	51
8	Geureudong Pase	-	-	-
9	Meurah Mulia	18	32	50
10	Matang Kuli	27	37	64
11	Paya Bakong	3	1	4
12	Pirak Timu	4	8	12
13	Cot Girek	6	9	15
14	Tanah Jambo Aye	65	73	138
15	Langkahan	12	12	24
16	Seunuddon	65	88	153
17	Baktiya	9	7	16
18	Baktiya Barat	40	32	72
19	Lhoksukon	259	262	521
20	Tanah Luas	49	52	101
21	Nibong	49	52	101
22	Samudera	70	93	163
23	Syamtalira Aron	18	24	42
24	Tanah Pasir	4	9	13
25	Lapang	8	13	21
26	Muara Batu	4	9	13
27	Dewantara	200	251	451
	Jumlah/Total	1,134	1,350	2,484

Sumber : Kantor Kementerian Agama Kabupaten Aceh Utara

Source : Ministry of Religious Office of North Aceh Regency

Tabel : 4.3.23

Table

Jumlah Madrasah Aliyah Negeri dan Swasta  
Menurut Kecamatan  
*Number of State and Private Islamic High School  
by Sub Distric*  
2019

Kecamatan/ Sub Distric	Negeri/ State	Swasta/ Private	Jumlah/ Total
(1)	(2)	(3)	(4)
1 Sawang	-	-	-
2 Nisam	-	1	1
3 Nisam Antara	-	1	1
4 Banda Baro	-	1	1
5 Kuta Makmur	1	1	2
6 Simpang Kramat	-	1	1
7 Syamtalira Bayu	-	2	2
8 Geureudong Pase	-	-	-
9 Meurah Mulia	-	1	1
10 Matang Kuli	1	1	2
11 Paya Bakong	-	-	-
12 Pirak Timu	-	-	-
13 Cot Girek	-	2	2
14 Tanah Jambo Aye	1	-	1
15 Langkahan	-	1	1
16 Seunuddon	-	1	1
17 Baktiya	-	1	1
18 Baktiya Barat	-	-	-
19 Lhoksukon	1	1	2
20 Tanah Luas	-	-	-
21 Nibong	1	-	1
22 Samudera	-	3	3
23 Syamtalira Aron	-	1	1
24 Tanah Pasir	-	-	-
25 Lapang	-	-	-
26 Muara Batu	-	-	-
27 Dewantara	1	3	4
<i>Jumlah/Total</i>	6	22	28

Sumber : Kantor Kementerian Agama Kabupaten Aceh Utara

Source : Ministry of Religious Office of North Aceh Regency

**SOSIAL DAN KESEJAHTERAAN RAKYAT/SOCIAL AND WELFARE**

Tabel : 4.3.24

Jumlah Murid Madrasah Aliyah Negeri

Table

Menurut Kecamatan

Number of Students at State Islamic High School

by Sub District

2019

Kecamatan/ Sub District	Laki-laki/ Male	Perempuan/ Female	Jumlah/ Total
(1)	(2)	(3)	(4)
1 Sawang	-	-	-
2 Nisam	-	-	-
3 Nisam Antara	-	-	-
4 Banda Baro	-	-	-
5 Kuta Makmur	42	80	122
6 Simpang Kramat	-	-	-
7 Syamtalira Bayu	-	-	-
8 Geureudong Pase	-	-	-
9 Meurah Mulla	-	-	-
10 Matang Kuli	118	154	272
11 Paya Bakong	-	-	-
12 Pirak Timu	-	-	-
13 Cot Girek	-	-	-
14 Tanah Jambo Aye	114	162	276
15 Langkahan	-	-	-
16 Seunuddon	-	-	-
17 Baktiya	-	-	-
18 Baktiya Barat	-	-	-
19 Lhoksukon	155	197	352
20 Tanah Luas	-	-	-
21 Nibong	77	84	161
22 Samudera	-	-	-
23 Syamtalira Aron	-	-	-
24 Tanah Pasir	-	-	-
25 Lapang	-	-	-
26 Muara Batu	-	-	-
27 Dewantara	92	160	252
Jumlah/Total	598	837	1,435

Sumber : Kantor Kementerian Agama Kabupaten Aceh Utara

Source : Ministry of Religious Office of North Aceh Regency

Tabel : 4.3.25

Jumlah Murid Madrasah Aliyah Swasta

Table

Menurut Kecamatan

*Number of Students at Private Islamic High School*

*by Sub Distric*

2019

Kecamatan/ Sub Distric	Laki-laki/ Male	Perempuan/ Female	Jumlah/ Total
(1)	(2)	(3)	(4)
1 Sawang	-	-	-
2 Nisam	37	26	63
3 Nisam Antara	14	17	31
4 Banda Baro	33	47	80
5 Kuta Makmur	48	26	74
6 Simpang Kramat	20	31	51
7 Syamtalira Bayu	72	19	91
8 Geureudong Pase	-	-	-
9 Meurah Mulia	42	13	55
10 Matang Kuli	30	15	45
11 Paya Bakong	-	-	-
12 Pirak Timu	-	-	-
13 Cot Girek	43	52	95
14 Tanah Jambo Aye	-	-	-
15 Langkahan	23	10	33
16 Seunuddon	77	89	166
17 Baktiya	63	82	145
18 Baktiya Barat	-	-	-
19 Lhoksukon	181	252	433
20 Tanah Luas	-	-	-
21 Nibong	-	-	-
22 Samudera	92	90	182
23 Syamtalira Aron	37	18	55
24 Tanah Pasir	-	-	-
25 Lapang	-	-	-
26 Muara Batu	-	-	-
27 Dewantara	431	531	962
<b>Jumlah/Total</b>	<b>1,243</b>	<b>1,318</b>	<b>2,561</b>

Sumber : Kantor Kementerian Agama Kabupaten Aceh Utara

Source : Ministry of Religious Office of North Aceh Regency

Tabel : 4.3.26 Banyaknya Sarana Pendidikan Agama Non Formal Menurut Kecamatan Number of Non Formal Islamic Education Facilities by Sub Distric 2019			
Kecamatan/ Sub Distric	Balai Pengajian	TK Al-Qur'an	Taman Pendidikan Al-Qur'an
(1)	(2)	(3)	(4)
1 Sawang	74	0	3
2 Nisam	71	0	6
3 Nisam Antara	61	0	0
4 Banda Baro	53	0	0
5 Kuta Makmur	84	0	9
6 Simpang Kramat	70	0	3
7 Syamtalira Bayu	68	0	8
8 Geureudong Pase	50	0	0
9 Meurah Mulia	69	0	8
10 Matang Kuli	52	0	8
11 Paya Bakong	61	0	3
12 Pirak Timu	65	0	3
13 Cot Girek	68	0	0
14 Tanah Jambo Aye	75	0	3
15 Langkahan	71	0	3
16 Seunuddon	64	0	12
17 Baktiya	60	0	17
18 Baktiya Barat	66	0	1
19 Lhoksukon	89	0	4
20 Tanah Luas	67	0	5
21 Nibong	55	0	3
22 Samudera	65	0	4
23 Syamtalira Aron	63	0	7
24 Tanah Pasir	68	0	2
25 Lapang	65	0	0
26 Muara Batu	67	0	8
27 Dewantara	79	0	15
<b>Jumlah/Total</b>	<b>1,800</b>	<b>0</b>	<b>135</b>

Sumber : Kantor Departemen Agama Kabupaten Aceh Utara  
 Source : Ministry of Religious Office of North Aceh Regency

Tabel : 4.3.27

Jumlah Guru Pendidikan Agama  
Number of Teacher at Islamic School  
2019

Rincian / Details	Jenjang Pendidikan Agama/Islamic School			
	Raudhatul Athfal	Madrasah Ibtidaiyah / Elementary	Madrasah Tsanawiyah / Junior	Madrasah Aliyah / Senior
(1)				
1. Menurut Jenis Kelamin / Gender				
a. Laki-laki / Male	1	282	401	211
b. Perempuan / Female	198	564	503	313
2. Menurut Status Kepegawaian				
a. PNS	-	393	164	67
b. Non PNS		453	740	457
3. Menurut Pendidikan Terakhir / Education				
a. SMA	-	-	-	-
b. D1	-	-	-	-
c. D2				
d. D3				
e. D4				
f. S1		833	831	21
g. S2		13	73	
Jumlah / Total	199	2,538	2,712	1,069

Sumber : Kantor Kementerian Agama Kabupaten Aceh Utara

Source : Ministry of Religious Office of North Aceh Regency

Tabel : 4.3.28 Banyaknya Lembaga Non-Profit Yang Terdaftar  
 Table Dalam Kabupaten Aceh Utara  
*Number of Non-Profit Registered in North Aceh Regency*  
 2016-2019

Jenis Lembaga Non-Profit	Tahun			
	2016	2017	2018	2019
(1)	(2)	(3)	(4)	(5)
Perkumpulan Sosial/Kebudayaan/Olahraga dan Hobi	123	140	141	122
Lembaga Swadaya Masyarakat (LSM)	14	17	18	12
Lembaga Keagamaan	64	56	55	54

Sumber : Badan Kesatuan Bangsa Dan Politik Kabupaten Aceh Utara

Source : North Aceh Political and National Unity Agency



Tabel Table	4.4.1	Garis Kemiskinan, Jumlah, dan Persentase Penduduk Miskin di Kabupaten Aceh Utara, 2013-2020		
		Poverty Line, Number, and Percentage of Poor People in Aceh Utara Regency, 2013-2020		
Tahun Year	Garis Kemiskinan Perkotaan (rupiah/kapita/bulan) Urban Poverty Line (rupiah/capita/month)	Jumlah Penduduk Miskin (ribu) Number of Poor People (thousand)	Persentase Penduduk Miskin Percentage of Poor People	
(1)	(2)	(3)	(4)	
2013	274,799	115.40	20.34	
2014	276,137	112.70	19.58	
2015	280,683	111.44	19.20	
2016	301,733	115.05	19.46	
2017	318,729	118.74	19.78	
2018	340,086	111.27	18.27	
2019	353,856	107.34	17.39	
2020	375,394	106.41	17.02	
Sumber/Source: BPS, Survei Sosial Ekonomi Nasional Maret/BPS-Statistics Indonesia, March National Socioeconomic Survey				

<b>Tabel</b> <i>Table</i>	<b>4.4.2</b>	<b>Indeks Kedalaman Kemiskinan dan Indeks Keparahan Kemiskinan di Kabupaten Aceh Utara, 2013-2020</b> <i>Poverty Gap Index and Poverty Severity Index in Aceh Utara Regency, 2013-2020</i>	
<b>Tahun</b> <i>Year</i>	<b>Indeks Kedalaman Kemiskinan (P1)</b> <i>Poverty Gap Index</i>	<b>Indeks Keparahan Kemiskinan (P2)</b> <i>Poverty Severity Index</i>	
(1)	(2)	(3)	
2013	2.65	0.54	
2014	3.08	0.74	
2015	3.14	0.82	
2016	3.14	0.66	
2017	3.22	0.83	
2018	3.20	0.87	
2019	2.44	0.55	
2020	2.60	0.63	

Sumber/Source: BPS, Survei Sosial Ekonomi Nasional Maret/BPS-Statistics Indonesia, March National Socioeconomic Survey

# PERTANIAN, KEHUTANAN, PETERNAKAN DAN PERIKANAN

AGRICULTURE, FORESTRY, LIVESTOCK AND FISHERY

5

## PRODUKSI BUAH-BUAHAN DAN SAYURAN DI KABUPATEN ACEH UTARA TAHUN 2020



50,120,89 (T0N)

KECAMATAN BAKTIYA  
ADALAH KECAMATAN YANG  
MEMPRODUKSI PADI TERBANYAK  
DI KABUPATEN ACEH UTARA  
TAHUN 2018



5362,30 (T0N)

KECAMATAN MUARA BATU  
ADALAH KECAMATAN YANG  
MEMPRODUKSI IKAN HASIL  
PERIKANAN LAUT TERBANYAK  
DI KABUPATEN ACEH UTARA  
TAHUN 2018





Tabel	5.1.1	Luas Panen Tanaman Sayuran Menurut Kecamatan dan Jenis Tanaman di Kabupaten Aceh Utara, 2019 dan 2020
Table		Harvested Area of Vegetables by Subdistrict and Kind of Plant in Aceh Utara Regency, 2019 and 2020

Kecamatan/ Subdistrict	Bawang Daun/ Scallion (ha/ ha)		Bawang Merah/ Shallots (ha/ ha)		Bawang Putih/ Garlic (ha/ ha)		Bayam/ Spinach (ha/ ha)		Blewah/ Blewah (ha/ ha)		Buncis/ string bean (ha/ ha)		Cabai Besar/ Chili/Big chili (ha/ ha)	
	2019	2020	2019	2020	2019	2020	2019	2020	2019	2020	2019	2020	2019	2020
(1)	(2)	(3)	(4)	(5)	(6)	(7)	(8)	(9)	(10)	(11)	(12)	(13)	(14)	(15)
Sawang	-	-	1	6	-	-	-	-	-	-	-	-	19	23
Nisam	-	-	4	3	-	-	11	8	-	-	-	-	4	10
Nisam Antara	-	-	-	-	-	-	7	9	-	-	-	-	16	19
Banda Baro	-	-	5	-	-	-	-	-	-	-	-	-	3	3
Kuta Makmur	-	-	-	-	-	-	6	-	-	-	-	-	5	8
Simpang Keramat	-	-	1	-	-	-	2	2	-	-	-	-	7	11
Syamtalira Bayu	-	-	7	-	-	-	20	11	-	-	-	-	32	7
Geureudong Pase	-	-	-	3	-	-	2	-	-	-	-	-	4	2
Meurah Mulia	-	-	1	2	-	-	-	1	-	-	-	-	6	12
Matangkuli	-	-	-	-	-	-	-	9	-	-	-	-	1	2
Paya Bakong	-	-	-	1	-	-	9	15	-	-	-	-	1	3
Pirak Timu	-	-	1	-	-	-	-	-	-	-	-	-	3	3
Cot Girek	-	-	-	-	-	-	1	3	-	-	-	-	6	3
Tanah Jambo Aye	-	-	-	-	-	-	12	12	-	-	-	-	18	12
Langkahan	-	-	1	-	-	-	-	2	-	-	-	-	13	16
Seunuddon	-	-	-	-	-	-	12	12	-	-	-	-	5	8
Baktiya	-	-	-	-	-	-	12	12	-	-	-	-	10	11
Baktiya Barat	-	-	-	-	-	-	12	12	-	-	-	-	4	5
Lhoksukon	-	-	1	-	-	-	9	12	1	1	-	-	1	2
Tanah Luas	-	-	-	-	-	-	-	-	-	-	-	-	4	5
Nibong	-	-	-	1	-	-	10	16	-	-	-	-	7	17
Samudera	-	-	-	2	-	-	8	8	-	-	-	-	3	2
Syamtalira Aron	-	-	7	3	-	-	12	12	-	-	-	-	5	7
Tanah Pasir	-	-	-	-	-	-	-	-	-	-	-	-	-	-
Lapang	-	-	-	-	-	-	3	5	-	-	-	-	3	-
Muara Batu	-	-	2	-	-	-	-	-	-	-	-	-	6	4
Dewantara	-	-	-	-	-	-	11	12	-	-	-	-	2	-
<b>Aceh Utara</b>	-	-	<b>31</b>	<b>21</b>	-	-	<b>159</b>	<b>173</b>	<b>1</b>	<b>1</b>	-	-	<b>188</b>	<b>195</b>

Tabel	5.1.1 Lanjutan															
Table																
Kecamatan/ Subdistrict	Cabai Rawit/ Chili/Cayenne Pepper (ha/ ha)		Jamur/ Mushrooms (m2/ m2)		Kacang Merah/ Red Beans (ha/ ha)		Kacang Panjang/ Long Beans (ha/ ha)		Kangkung/ Water Spinach (ha/ ha)		Kembang Kol/ Cauliflower (ha/ ha)		Kentang/ Potato (ha/ ha)		Ketimun/ Cucumber (ha/ ha)	
	2019	2020	2019	2020	2019	2020	2019	2020	2019	2020	2019	2020	2019	2020	2019	2020
(1)	(16)	(17)	(18)	(19)	(20)	(21)	(22)	(23)	(24)	(25)	(26)	(27)	(28)	(29)	(30)	(31)
Sawang	12	16	-	-	-	-	30	29	-	-	1	-	-	-	42	35
Nisam	-	-	-	-	-	-	6	10	11	10	-	-	-	-	7	13
Nisam Antara	13	11	-	-	-	-	14	20	7	9	-	-	-	-	14	16
Banda Baro	1	2	-	-	-	-	6	3	-	-	-	-	-	-	9	7
Kuta Makmur	1	6	-	-	-	-	8	7	6	-	-	-	-	-	8	6
Simpang Keramat	9	13	-	-	-	-	8	10	1	-	-	-	-	-	-	-
Syamtalira Bayu	7	3	-	-	-	-	14	14	2	4	-	-	-	-	10	16
Geureudong Pase	4	1	-	-	-	-	2	2	-	-	-	-	-	-	2	4
Meurah Mulia	3	3	-	-	-	-	8	3	-	1	-	-	-	-	5	2
Matangkuli	-	-	-	-	-	-	-	-	-	9	-	-	-	-	-	-
Paya Bakong	-	-	-	-	-	-	4	9	9	10	-	-	-	-	3	10
Pirak Timu	6	13	-	-	-	-	17	19	-	-	-	-	-	-	12	7
Cot Girek	4	3	-	-	-	-	14	5	2	3	-	-	-	-	4	2
Tanah Jambo Aye	11	12	-	-	-	-	12	11	12	12	-	-	-	-	12	12
Langkahan	7	7	-	-	-	-	34	21	-	-	-	-	-	-	15	10
Seunuddon	-	-	-	-	-	-	7	6	12	12	-	-	-	-	14	19
Baktiya	2	2	-	-	-	-	9	12	12	12	-	-	-	-	11	13
Baktiya Barat	2	4	-	-	-	-	3	-	12	12	-	-	-	-	3	-
Lhoksukon	4	-	-	-	-	-	-	2	10	12	-	-	-	-	2	3
Tanah Luas	2	3	-	-	-	-	15	15	-	-	-	-	-	-	18	16
Nibong	-	4	-	-	-	-	11	17	3	11	-	-	-	-	16	12
Samudera	2	3	-	-	-	-	8	2	5	8	-	-	-	-	8	3
Syamtalira Aron	-	-	-	-	-	-	5	5	14	12	-	-	-	-	7	5
Tanah Pasir	-	1	-	-	-	-	9	6	-	-	-	-	-	-	1	5
Lapang	3	-	-	-	-	-	2	2	2	5	-	-	-	-	2	2
Muara Batu	-	1	-	2	-	1	-	-	-	-	-	-	-	-	-	2
Dewantara	-	-	1,100	1,200	-	-	1	4	11	12	-	-	-	-	2	2
<b>Aceh Utara</b>	<b>93</b>	<b>108</b>	<b>1,100</b>	<b>1,202</b>	<b>-</b>	<b>1</b>	<b>247</b>	<b>234</b>	<b>131</b>	<b>154</b>	<b>1</b>	<b>-</b>	<b>-</b>	<b>-</b>	<b>227</b>	<b>222</b>

Tabel	5.1.1 Lanjutan																								
Table																									
Kecamatan/ Subdistrict	Kubis/Cabbage (ha/ha)		Labu Siam/ Choyote (ha/ha)		Lobak/Radish (ha/ha)		Melon/Melon (ha/ha)		Paprika/Bell Pepper (ha/ha)		Petaisi/Sawi/ Chinese Cabbage/musta rd green (ha/ha)		Semangka/ Water Melon (ha/ha)		Stroberi/ Strawberry (ha/ha)		Terung/ Eggplant (ha/ha)		Tomat/Tomato (ha/ha)		Wortel/Carrot (ha/ha)				
	2019	2020	2019	2020	2019	2020	2019	2020	2019	2020	2019	2020	2019	2020	2019	2020	2019	2020	2019	2020	2019	2020			
(1)	(32)	(33)	(34)	(35)	(36)	(37)	(38)	(39)	(40)	(41)	(42)	(43)	(44)	(45)	(46)	(47)	(48)	(49)	(50)	(51)	(52)	(53)			
Sawang	-	-	-	-	-	-	3	-	-	-	-	-	1	3	-	-	20	27	2	7	-	-			
Nisam	-	-	-	-	-	-	-	-	-	-	-	-	-	-	-	-	6	6	1	-	-	-			
Nisam Antara	-	-	1	3	-	-	-	-	-	-	-	-	-	-	-	-	6	8	-	-	-	-			
Banda Baro	-	-	-	-	-	-	-	-	-	-	-	-	-	-	-	-	-	-	-	-	-	-			
Kuta Makmur	-	-	-	2	-	-	-	-	-	-	-	-	3	1	-	-	1	5	-	-	-	-			
Simpang Keramat	-	-	-	-	-	-	-	-	-	-	-	-	-	-	-	4	7	-	-	-	-	-			
Syamtilira Bayu	-	-	8	-	-	-	-	-	-	-	-	-	-	-	-	1	6	-	-	-	-	-			
Geureudong Pase	-	-	-	-	-	-	-	-	-	-	-	-	-	-	-	7	2	-	-	-	-	-			
Meurah Mulia	-	-	-	-	-	-	-	-	-	-	-	-	-	-	-	-	3	-	-	-	-	-			
Matangkuli	-	-	-	-	-	-	-	-	-	-	-	-	-	-	-	-	-	-	-	-	-	-			
Paya Bakong	-	-	-	-	-	-	-	-	-	-	-	-	-	-	-	-	1	-	-	-	-	-			
Pirak Timu	-	-	-	-	-	-	-	-	-	-	-	-	-	-	-	-	6	12	-	-	-	-			
Cot Girek	-	-	-	-	-	-	-	-	-	-	-	-	-	-	-	-	6	1	-	-	-	-			
Tanah Jambo Aye	-	-	-	-	-	-	-	2	-	-	-	-	2	7	-	-	8	6	-	-	-	-			
Langkahan	-	-	-	-	-	-	-	-	-	-	-	-	-	-	-	-	25	21	-	-	-	-			
Seunuddon	-	-	-	-	-	-	-	-	-	-	-	-	22	26	-	-	5	6	-	-	-	-			
Baktiya	-	-	-	-	-	-	-	-	-	-	-	-	-	1	1	-	4	5	-	-	-	-			
Baktiya Barat	-	-	-	-	-	-	-	-	-	-	-	-	-	-	-	-	1	-	-	-	-	-			
Lhoksukon	-	-	-	-	-	1	1	-	-	-	-	-	1	1	-	3	-	-	-	-	-	-			
Tanah Luas	-	-	-	-	-	-	-	-	-	-	-	-	-	-	-	-	15	12	-	-	-	-			
Nibong	-	-	-	-	-	-	-	-	-	-	-	-	1	-	-	3	9	-	-	-	-	-			
Samudera	-	-	-	-	-	-	-	-	-	-	-	-	5	11	-	-	8	9	-	3	-	-			
Syamtilira Aron	-	-	-	-	-	-	-	-	-	-	-	-	-	-	-	-	2	3	2	1	-	-			
Tanah Pasir	-	-	-	-	-	-	-	-	-	-	-	-	8	3	-	-	3	1	1	-	-	-			
Lapang	-	-	-	-	-	-	-	-	-	-	-	-	-	-	-	-	2	1	5	3	-	-			
Muara Batu	-	-	-	-	-	-	-	-	-	-	-	-	2	-	-	-	1	5	2	-	-	-			
Dewantara	-	-	-	-	-	3	4	-	-	-	-	-	-	-	-	-	2	4	1	4	-	-			
<b>Aceh Utara</b>	<b>-</b>	<b>-</b>	<b>9</b>	<b>5</b>	<b>-</b>	<b>-</b>	<b>7</b>	<b>7</b>	<b>-</b>	<b>-</b>	<b>-</b>	<b>-</b>	<b>44</b>	<b>55</b>	<b>-</b>	<b>-</b>	<b>142</b>	<b>152</b>	<b>17</b>	<b>20</b>	<b>-</b>	<b>-</b>			

Sumber/Source BPS, Statistik Pertanian Hortikultura SPH/BPS-Statistics Indonesia, Agricultural Statistic for Horticulture SPH

Tabel	5.1.2	Produksi Tanaman Sayuran Menurut Kecamatan dan Jenis Tanaman di Kabupaten Aceh Utara, 2019 dan 2020
Table		Production of Vegetables by Subdistrict and Kind of Plant in Aceh Utara Regency, 2019 and 2020

Kecamatan/ Subdistrict	Bawang Daun/ Scallion (kw/ qui)		Bawang Merah/ Shallots (kw/ qui)		Bawang Putih/ Garlic (kw/ qui)		Bayam/ Spinach (kw/ qui)		Blewah/ Blewah (kw/ qui)		Buncis/ string bean (kw/ qui)		Cabai Besar/ Chili/Big chili (kw/ qui)	
	2019	2020	2019	2020	2019	2020	2019	2020	2019	2020	2019	2020	2019	2020
(1)	(2)	(3)	(4)	(5)	(6)	(7)	(8)	(9)	(10)	(11)	(12)	(13)	(14)	(15)
Sawang	-	-	80	350	-	-	-	-	-	-	-	-	2,800	5,340
Nisam	-	-	36	30	-	-	60	207	-	-	-	-	146	116
Nisam Antara	-	-	-	-	-	-	208	192	-	-	-	-	326	578
Banda Baro	-	-	10	-	-	-	-	-	-	-	-	-	6	10
Kuta Makmur	-	-	-	-	-	-	402	-	-	-	-	-	740	105
Simpang Keramat	-	-	2	-	-	-	25	2	-	-	-	-	18	245
Syamtalira Bayu	-	-	14	-	-	-	45	169	-	-	-	-	310	362
Geureudong Pase	-	-	-	90	-	-	44	-	-	-	-	-	235	74
Meurah Mulia	-	-	60	4	-	-	-	18	-	-	-	-	265	320
Matangkuli	-	-	-	-	-	-	-	142	-	-	-	-	2	72
Paya Bakong	-	-	-	2	-	-	307	750	-	-	-	-	2	32
Pirak Timu	-	-	2	-	-	-	-	-	-	-	-	-	27	292
Cot Girek	-	-	-	-	-	-	1	32	-	-	-	-	248	372
Tanah Jambo Aye	-	-	-	-	-	-	120	120	-	-	-	-	1,100	550
Langkahan	-	-	32	-	-	-	-	2	-	-	-	-	227	270
Seunuddon	-	-	-	-	-	-	109	131	-	-	-	-	206	314
Baktiya	-	-	-	-	-	-	107	92	-	-	-	-	96	226
Baktiya Barat	-	-	-	-	-	-	166	233	-	-	-	-	56	42
Lhoksukon	-	-	80	-	-	-	112	122	2	1	-	-	52	215
Tanah Luas	-	-	-	-	-	-	-	-	-	-	-	-	150	238
Nibong	-	-	-	40	-	-	193	133	-	-	-	-	282	298
Samudera	-	-	-	140	-	-	33	109	-	-	-	-	76	72
Syamtalira Aron	-	-	240	182	-	-	140	239	-	-	-	-	268	420
Tanah Pasir	-	-	-	-	-	-	-	-	-	-	-	-	-	-
Lapang	-	-	-	-	-	-	125	125	-	-	-	-	106	-
Muara Batu	-	-	4	-	-	-	-	-	-	-	-	-	23	210
Dewantara	-	-	-	-	-	-	280	465	-	-	-	-	60	-
<b>Aceh Utara</b>	-	-	<b>560</b>	<b>838</b>	-	-	<b>2,477</b>	<b>3,283</b>	<b>2</b>	<b>1</b>	-	-	<b>7,827</b>	<b>10,773</b>



Tabel	5.1.2 Lanjutan															
	Table															
Kecamatan/ Subdistrict	Cabai Rawit/ Chili/Cayenne Pepper (kw/ qui)		Jamur/ Mushrooms (kg/ kg)		Kacang Merah/ Red Beans (kw/ qui)		Kacang Panjang/ Long Beans (kw/ qui)		Kangkung/ Water Spinach (kw/ qui)		Kembang Kol/ Cauliflower (kw/ qui)		Kentang/Potato (kw/ qui)		Ketimun/ Cucumber (kw/ qui)	
	2019	2020	2019	2020	2019	2020	2019	2020	2019	2020	2019	2020	2019	2020	2019	2020
(1)	(16)	(17)	(18)	(19)	(20)	(21)	(22)	(23)	(24)	(25)	(26)	(27)	(28)	(29)	(30)	(31)
Sawang	1,922	2,600	-	-	-	-	5,715	7,000	-	-	150	-	-	-	13,725	14,600
Nisam	-	-	-	-	-	-	385	22	160	214	-	-	-	-	920	308
Nisam Antara	323	643	-	-	-	-	397	1,010	206	201	-	-	-	-	634	1,089
Banda Baro	2	4	-	-	-	-	45	6	-	-	-	-	-	-	27	11
Kuta Makmur	505	71	-	-	-	-	950	102	404	-	-	-	-	-	700	44
Simpang Keramat	27	274	-	-	-	-	83	168	5	-	-	-	-	-	-	-
Syamtalira Bayu	147	230	-	-	-	-	246	1,137	4	485	-	-	-	-	10	1,820
Geureudong Pase	128	343	-	-	-	-	180	98	-	-	-	-	-	-	2	381
Meurah Mulia	52	80	-	-	-	-	126	180	-	21	-	-	-	-	77	252
Matangkuli	-	-	-	-	-	-	-	-	-	128	-	-	-	-	-	-
Paya Bakong	-	-	-	-	-	-	24	642	258	645	-	-	-	-	103	379
Pirak Timu	86	983	-	-	-	-	214	748	-	-	-	-	-	-	221	225
Cot Girek	68	490	-	-	-	-	328	314	180	222	-	-	-	-	311	260
Tanah Jambo Aye	980	840	-	-	-	-	360	330	1,240	1,200	-	-	-	-	1,120	800
Langkahan	56	225	-	-	-	-	446	369	-	-	-	-	-	-	825	336
Seunuddon	-	-	-	-	-	-	216	320	134	157	-	-	-	-	355	501
Baktiya	28	177	-	-	-	-	147	163	272	259	-	-	-	-	276	255
Baktiya Barat	79	27	-	-	-	-	38	-	229	229	-	-	-	-	33	-
Lhoksukon	78	-	-	-	-	-	-	105	973	1,220	-	-	-	-	112	305
Tanah Luas	67	25	-	-	-	-	601	700	-	-	-	-	-	-	1,705	1,275
Nibong	-	52	-	-	-	-	852	502	237	99	-	-	-	-	2,009	380
Samudera	35	52	-	-	-	-	74	8	31	212	-	-	-	-	42	19
Syamtalira Aron	-	-	-	-	-	-	192	560	872	1,487	-	-	-	-	519	867
Tanah Pasir	-	153	-	-	-	-	904	466	-	-	-	-	-	-	120	665
Lapang	182	-	-	-	-	-	20	300	50	175	-	-	-	-	300	300
Muara Batu	-	70	-	1	-	1	-	-	-	-	-	-	-	-	-	2
Dewantara	-	-	1,650	1,250	-	-	40	84	1,240	835	-	-	-	-	300	110
<b>Aceh Utara</b>	<b>4,765</b>	<b>7,339</b>	<b>1,650</b>	<b>1,251</b>	<b>-</b>	<b>1</b>	<b>12,583</b>	<b>15,334</b>	<b>6,495</b>	<b>7,789</b>	<b>150</b>	<b>-</b>	<b>-</b>	<b>-</b>	<b>24,446</b>	<b>25,184</b>

Tabel	5.12 Lanjutan																								
Table																									
Kecamatan/ Subdistrict	Kubis/Cabbage (kw/ qui)		Labu Siam/ Chayote (kw/ qui)		Lobak/Radish (kw/ qui)		Melon/Melon (kw/ qui)		Paprika/Bell Pepper (kw/ qui)		Petai/Sawi/ Chinese Cabbage/mustar d green (kw/ qui)		Semangka/ Water Melon (kw/ qui)		Stroberi/ Strawberry (kw/ qui)		Terung/ Eggplant (kw/ qui)		Tomat/Tomato (kw/ qui)		Wortel/Carrot (kw/ qui)				
	2019	2020	2019	2020	2019	2020	2019	2020	2019	2020	2019	2020	2019	2020	2019	2020	2019	2020	2019	2020	2019	2020			
(1)	(32)	(33)	(34)	(35)	(36)	(37)	(38)	(39)	(40)	(41)	(42)	(43)	(44)	(45)	(46)	(47)	(48)	(49)	(50)	(51)	(52)	(53)			
Sawang	-	-	-	-	-	-	600	-	-	-	-	-	200	202	-	-	8,100	7,100	150	940	-	-			
Nisam	-	-	-	-	-	-	-	-	-	-	-	-	-	-	-	-	124	74	40	-	-	-			
Nisam Antara	-	-	43	122	-	-	-	-	-	-	-	-	-	-	-	-	188	438	-	-	-	-			
Banda Baru	-	-	-	-	-	-	-	-	-	-	-	-	-	-	-	-	-	-	-	-	-	-			
Kuta Makmur	-	-	-	35	-	-	-	-	-	-	-	-	300	1	-	-	275	39	-	-	-	-			
Simpang Keramat	-	-	-	-	-	-	-	-	-	-	-	-	-	-	-	-	56	47	-	-	-	-			
Syamtalira Bayu	-	-	28	-	-	-	-	-	-	-	-	-	-	-	-	-	1	610	-	-	-	-			
Geureudong Pase	-	-	-	-	-	-	-	-	-	-	-	-	-	-	-	-	638	680	-	-	-	-			
Meurah Mulia	-	-	-	-	-	-	-	-	-	-	-	-	-	-	-	-	55	-	-	-	-	-			
Matangkuli	-	-	-	-	-	-	-	-	-	-	-	-	-	-	-	-	-	-	-	-	-	-			
Paya Bakong	-	-	-	-	-	-	-	-	-	-	-	-	-	-	-	-	1	-	-	-	-	-			
Pirak Timu	-	-	-	-	-	-	-	-	-	-	-	-	-	-	-	-	57	236	-	-	-	-			
Cot Girek	-	-	-	-	-	-	-	-	-	-	-	-	-	-	-	-	145	280	-	-	-	-			
Tanah Jambo Aye	-	-	-	-	-	-	150	-	-	-	-	-	68	205	-	-	640	300	-	-	-	-			
Langkahan	-	-	-	-	-	-	-	-	-	-	-	-	-	-	-	-	523	357	-	-	-	-			
Seunuddon	-	-	-	-	-	-	-	-	-	-	-	-	774	1,097	-	-	255	308	-	-	-	-			
Baktiya	-	-	-	-	-	-	-	-	-	-	-	-	11	5	-	-	41	176	-	-	-	-			
Baktiya Barat	-	-	-	-	-	-	-	-	-	-	-	-	-	-	-	-	9	-	-	-	-	-			
Lhoksukon	-	-	-	-	-	-	1	1	-	-	-	-	2	1	-	-	87	-	-	-	-	-			
Tanah Luas	-	-	-	-	-	-	-	-	-	-	-	-	-	-	-	-	1,267	740	-	-	-	-			
Nibong	-	-	-	-	-	-	-	-	-	-	-	-	70	-	-	-	554	157	-	-	-	-			
Samudera	-	-	-	-	-	-	-	-	-	-	-	-	70	248	-	-	48	519	-	125	-	-			
Syamtalira Aron	-	-	-	-	-	-	-	-	-	-	-	-	-	-	-	-	252	915	128	125	-	-			
Tanah Pasir	-	-	-	-	-	-	-	-	-	-	-	-	173	356	-	-	365	140	110	-	-	-			
Lapang	-	-	-	-	-	-	-	-	-	-	-	-	-	-	-	-	151	100	469	400	-	-			
Muara Batu	-	-	-	-	-	-	-	-	-	-	-	-	-	2	-	-	-	1	229	39	-	-			
Dewantara	-	-	-	-	-	-	150	200	-	-	-	-	-	-	-	-	200	180	80	190	-	-			
<b>Aceh Utara</b>	-	-	<b>71</b>	<b>157</b>	-	-	<b>751</b>	<b>351</b>	-	-	-	-	<b>1,668</b>	<b>2,117</b>	-	-	<b>14,032</b>	<b>13,397</b>	<b>1,206</b>	<b>1,819</b>	-	-			

Sumber/ Source BPS, Statistik Pertanian Hortikultura SPH/ BPS-Statistics Indonesia, Agricultural Statistic for Horticulture SPH

Tabel		Luas Panen Tanaman Sayuran dan Buah–Buahan Semusim Menurut Jenis Tanaman, 2019 dan 2020	
Table	5.1.3	<i>Harvested Area of Seasonal Vegetables and Fruits by Kind of Plant, 2019 and 2020</i>	
<b>Jenis Tanaman/ Kind of Plants</b>	<b>Satuan/ Unit</b>	<b>2019</b>	<b>2020</b>
(1)	(2)	(3)	(4)
Bawang Daun/ <i>Scallion</i>	ha/ ha	-	-
Bawang Merah/ <i>Shallots</i>	ha/ ha	31	21
Bawang Putih/ <i>Garlic</i>	ha/ ha	-	-
Bayam/ <i>Spinach</i>	ha/ ha	159	173
Blewah/ <i>Blewah</i>	ha/ ha	1	1
Buncis/ <i>string bean</i>	ha/ ha	-	-
Cabai Besar/ <i>Chili/Big chili</i>	ha/ ha	188	195
Cabai Rawit/ <i>Chili/Cayenne Pepper</i>	ha/ ha	93	108
Jamur/ <i>Mushrooms</i>	m2/ m2	1,100	1,202
Kacang Merah/ <i>Red Beans</i>	ha/ ha	-	1
Kacang Panjang/ <i>Long Beans</i>	ha/ ha	247	234
Kangkung/ <i>Water Spinach</i>	ha/ ha	131	154
Kembang Kol/ <i>Cauliflower</i>	ha/ ha	1	-
Kentang/ <i>Potato</i>	ha/ ha	-	-
Ketimun/ <i>Cucumber</i>	ha/ ha	227	222
Kubis/ <i>Cabbage</i>	ha/ ha	-	-
Labu Siam/ <i>Chayote</i>	ha/ ha	9	5
Lobak/ <i>Radish</i>	ha/ ha	-	-
Melon/ <i>Melon</i>	ha/ ha	7	7
Paprika/ <i>Bell Pepper</i>	ha/ ha	-	-
Petsai/Sawi/ <i>Chinese Cabbage/mustard green</i>	ha/ ha	-	-
Semangka/ <i>Water Melon</i>	ha/ ha	44	55
Stroberi/ <i>Strawberry</i>	ha/ ha	-	-
Terung/ <i>Eggplant</i>	ha/ ha	142	152
Tomat/ <i>Tomato</i>	ha/ ha	17	20
Wortel/ <i>Carrot</i>	ha/ ha	-	-
<b>Sumber/ Source</b>	<b>BPS, Statistik Pertanian Hortikultura SPH/ BPS-Statistics Indonesia, Agricultural Statistic for Horticulture SPH</b>		

Tabel	5.1.4	Produksi Tanaman Sayuran dan Buah-Buahan Semusim Menurut Jenis Tanaman, 2019 dan 2020	
Table		<i>Production of Seasonal Vegetables and Fruits by Kind of Plant, 2019 and 2020</i>	
Jenis Tanaman/ Kind of Plants	Satuan/ Unit	2019	2020
(1)	(2)	(3)	(4)
Bawang Daun/ <i>Scallion</i>	kw/ qui	-	-
Bawang Merah/ <i>Shallots</i>	kw/ qui	560	838
Bawang Putih/ <i>Garlic</i>	kw/ qui	-	-
Bayam/ <i>Spinach</i>	kw/ qui	2,477	3,283
Blewah/ <i>Blewah</i>	kw/ qui	2	1
Buncis/ <i>string bean</i>	kw/ qui	-	-
Cabai Besar/ <i>Chili/Big chili</i>	kw/ qui	7,827	10,773
Cabai Rawit/ <i>Chili/Cayenne Pepper</i>	kw/ qui	4,765	7,339
Jamur/ <i>Mushrooms</i>	kg/ kg	1,650	1,251
Kacang Merah/ <i>Red Beans</i>	kw/ qui	-	1
Kacang Panjang/ <i>Long Beans</i>	kw/ qui	12,583	15,334
Kangkung/ <i>Water Spinach</i>	kw/ qui	6,495	7,789
Kembang Kol/ <i>Cauliflower</i>	kw/ qui	150	-
Kentang/ <i>Potato</i>	kw/ qui	-	-
Ketimun/ <i>Cucumber</i>	kw/ qui	24,446	25,184
Kubis/ <i>Cabbage</i>	kw/ qui	-	-
Labu Siam/ <i>Chayote</i>	kw/ qui	71	157
Lobak/ <i>Radish</i>	kw/ qui	-	-
Melon/ <i>Melon</i>	kw/ qui	751	351
Paprika/ <i>Bell Pepper</i>	kw/ qui	-	-
Petsai/Sawi/ <i>Chinese Cabbage/mustard green</i>	kw/ qui	-	-
Semangka/ <i>Water Melon</i>	kw/ qui	1,668	2,117
Stroberi/ <i>Strawberry</i>	kw/ qui	-	-
Terung/ <i>Eggplant</i>	kw/ qui	14,032	13,397
Tomat/ <i>Tomato</i>	kw/ qui	1,206	1,819
Wortel/ <i>Carrot</i>	kw/ qui	-	-
<b>Sumber/ Source</b>	<b>BPS, Statistik Pertanian Hortikultura SPH/ BPS-Statistics Indonesia, Agricultural Statistic for Horticulture SPH</b>		

Tabel	Luas Panen Tanaman Biofarmaka Menurut Kecamatan dan Jenis Tanaman di Kabupaten Aceh Utara, 2019 dan 2020													
	5.1.5													
Table	Harvested Area of Medicinal Plants by Subdistrict and Kind of Plant in Aceh Utara Regency, 2019 and 2020													
Kecamatan/ Subdistrict	Dlingo/Dringo/ Calamus (m2/ m2)		Jahe/ Ginger (m2/ m2)		Kapulaga/Java Cardamom (m2/ m2)		Keji Beling/ Verbenaceae (m2/ m2)		Kencur/East Indian Galangal (m2/ m2)		Kunyit/Turmeric (m2/ m2)		Laos/Lengkuas/ Galanga (m2/ m2)	
	2019	2020	2019	2020	2019	2020	2019	2020	2019	2020	2019	2020	2019	2020
(1)	(2)	(3)	(4)	(5)	(6)	(7)	(8)	(9)	(10)	(11)	(12)	(13)	(14)	(15)
Sawang	-	-	1,000	9,000	-	-	-	-	950	3,600	1,220	14,600	1,220	5,300
Nisam	-	-	-	4	-	-	-	-	-	-	-	5	-	-
Nisam Antara	-	-	26,000	29,000	-	-	-	-	1,500	1,600	6,200	6,600	1,800	3,300
Banda Baro	-	-	-	-	-	-	-	-	-	-	-	-	-	-
Kuta Makmur	-	-	1,300	-	-	-	-	-	-	-	500	-	-	-
Simpang Keramat	-	-	2,500	210	-	-	-	-	240	360	3,200	1,770	-	-
Syamtalira Bayu	-	-	-	-	-	-	-	-	-	-	-	2	-	-
Geureudong Pase	-	-	-	2	-	-	-	-	-	-	-	3	-	-
Meurah Mulia	-	-	-	-	-	-	-	-	-	-	-	-	-	-
Matangkuli	-	-	-	-	-	-	-	-	-	-	-	-	-	-
Paya Bakong	-	-	50	712	-	-	-	-	-	-	65	611	-	-
Pirak Timu	-	-	3,000	3,000	-	-	-	-	-	-	52,000	5,000	-	-
Cot Girek	-	-	-	-	-	-	-	-	-	-	-	-	-	-
Tanah Jambo Aye	-	-	1	1	-	-	-	-	-	-	1	1	-	-
Langkahan	-	-	-	-	-	-	-	-	-	-	-	-	-	-
Seunuddon	-	-	-	-	-	-	-	-	-	-	-	-	-	-
Baktiya	-	-	-	-	-	-	-	-	-	-	-	-	-	-
Baktiya Barat	-	-	-	-	-	-	-	-	-	-	-	-	-	-
Lhoksukon	-	-	-	200	-	-	-	-	-	-	-	-	-	-
Tanah Luas	-	-	33,000	25,000	-	-	-	-	-	-	19,000	23,000	-	-
Nibong	-	-	-	-	-	-	-	-	-	-	-	2	-	-
Samudera	-	-	-	-	-	-	-	-	-	-	-	-	-	-
Syamtalira Aron	-	-	-	-	-	-	-	-	-	-	-	-	-	-
Tanah Pasir	-	-	-	-	-	-	-	-	-	-	-	-	-	-
Lapang	-	-	-	-	-	-	-	-	-	-	-	-	-	-
Muara Batu	-	-	-	-	-	-	-	-	-	-	-	-	-	-
Dewantara	-	-	-	-	-	-	-	-	-	-	-	-	-	-
<b>Aceh Utara</b>	-	-	<b>66,851</b>	<b>67,129</b>	-	-	-	-	<b>2,690</b>	<b>5,560</b>	<b>82,186</b>	<b>51,594</b>	<b>3,020</b>	<b>8,600</b>

Tabel	5.1.5 Lanjutan															
Table																
Kecamatan/ Subdistrict	Lempuyang/ Zingiber Aromaticum (m2/ m2)		Lidah Buaya/ Aloevera (m2/ m2)		Mahkota Dewa/ Phaleria Macrocarpa (pohon/ tree)		Mengkudu/Pace/ Indian Mulberry (pohon/ tree)		Sambiloto/King of Bitter (m2/ m2)		Temuireng/Black Turmeric (m2/ m2)		Temukunci/ Chinese Keys (m2/ m2)		Temulawak/Java Turmeric (m2/ m2)	
	2019	2020	2019	2020	2019	2020	2019	2020	2019	2020	2019	2020	2019	2020	2019	2020
(1)	(16)	(17)	(18)	(19)	(20)	(21)	(22)	(23)	(24)	(25)	(26)	(27)	(28)	(29)	(30)	(31)
Sawang	-	-	-	-	-	-	-	-	-	-	-	-	-	-	-	-
Nisam	-	-	-	-	-	-	-	-	-	-	-	-	-	-	-	-
Nisam Antara	-	-	-	-	-	-	-	-	-	-	-	-	-	-	-	-
Banda Baro	-	-	-	-	-	-	-	-	-	-	-	-	-	-	-	-
Kuta Makmur	-	-	-	-	-	-	-	-	-	-	-	-	-	-	-	-
Simpang Keramat	-	-	-	-	-	-	-	-	-	-	-	-	-	-	-	-
Syamtalira Bayu	-	-	-	-	-	-	-	-	-	-	-	-	-	-	-	-
Geureudong Pase	-	-	-	-	-	-	-	-	-	-	-	-	-	-	-	-
Meurah Mulia	-	-	-	-	-	-	-	-	-	-	-	-	-	-	-	-
Matangkuli	-	-	-	-	-	-	-	-	-	-	-	-	-	-	-	-
Paya Bakong	-	-	-	-	-	-	-	-	-	-	-	-	-	-	-	-
Pirak Timu	-	-	-	-	-	-	-	-	-	-	-	-	-	-	-	-
Cot Girek	-	-	-	-	-	-	-	-	-	-	-	-	-	-	-	-
Tanah Jambo Aye	-	-	-	-	-	-	-	-	-	-	-	-	-	-	-	-
Langkahan	-	-	-	-	-	-	-	-	-	-	-	-	-	-	-	-
Seunuddon	-	-	-	-	-	-	-	-	-	-	-	-	-	-	-	-
Baktiya	-	-	-	-	-	-	-	-	-	-	-	-	-	-	-	-
Baktiya Barat	-	-	-	-	-	-	-	-	-	-	-	-	-	-	-	-
Lhoksukon	-	-	-	-	-	-	-	-	-	-	-	-	-	-	-	-
Tanah Luas	-	-	-	-	-	-	-	-	-	-	-	-	-	-	-	-
Nibong	-	-	-	-	-	-	-	-	-	-	-	-	-	-	-	-
Samudera	-	-	-	-	-	-	-	-	-	-	-	-	-	-	-	-
Syamtalira Aron	-	-	-	-	-	-	-	-	-	-	-	-	-	-	-	-
Tanah Pasir	-	-	-	-	-	-	-	-	-	-	-	-	-	-	-	-
Lapang	-	-	-	-	-	-	-	-	-	-	-	-	-	-	-	-
Muara Batu	-	-	-	-	-	-	-	-	-	-	-	-	-	-	-	-
Dewantara	-	-	-	-	-	-	-	-	-	-	-	-	-	-	-	-
<b>Aceh Utara</b>	-	-	-	-	-	-	-	-	-	-	-	-	-	-	-	-
Sumber/Source	BPS, Statistik Pertanian Hortikultura SPH/ BPS-Statistics Indonesia, Agricultural Statistic for Horticulture SPH															

Tabel	Produksi Tanaman Biofarmaka Menurut Kecamatan dan Jenis Tanaman di Kabupaten Aceh Utara, 2019 dan 2020													
Table	Production of Medicinal Plants by Subdistrict and Kind of Plant in Aceh Utara Regency, 2019 and 2020													
Kecamatan/ Subdistrict	Dlingo/Dringo/ Calamus (kg/ kg)		Jahe/Ginger (kg/ kg)		Kapulaga/Java Cardamom (kg/ kg)		Keji Beling/ Verbenaceae (kg/ kg)		Kencur/East Indian Galangal (kg/ kg)		Kunyit/ Turmeric (kg/ kg)		Laos/Lengkuas/ Galanga (kg/ kg)	
	2019	2020	2019	2020	2019	2020	2019	2020	2019	2020	2019	2020	2019	2020
(1)	(2)	(3)	(4)	(5)	(6)	(7)	(8)	(9)	(10)	(11)	(12)	(13)	(14)	(15)
Sawang	-	-	2,880	36,400	-	-	-	-	2,300	8,800	2,472	41,160	3,320	17,100
Nisam	-	-	-	47	-	-	-	-	-	-	-	34	-	-
Nisam Antara	-	-	35,600	64,000	-	-	-	-	1,800	2,400	11,700	9,200	3,300	3,700
Banda Baro	-	-	-	-	-	-	-	-	-	-	-	-	-	-
Kuta Makmur	-	-	1,800	-	-	-	-	-	-	-	786	-	-	-
Simpang Keramat	-	-	4,060	293	-	-	-	-	453	3,400	8,160	12,413	-	-
Syamtalira Bayu	-	-	-	-	-	-	-	-	-	-	-	1	-	-
Geureudong Pase	-	-	-	2	-	-	-	-	-	-	-	3	-	-
Meurah Mulia	-	-	-	-	-	-	-	-	-	-	-	-	-	-
Matangkuli	-	-	-	-	-	-	-	-	-	-	-	-	-	-
Paya Bakong	-	-	14	171	-	-	-	-	-	-	30	263	-	-
Pirak Timu	-	-	720	6,880	-	-	-	-	-	-	22,360	14,520	-	-
Cot Girek	-	-	-	-	-	-	-	-	-	-	-	-	-	-
Tanah Jambo Aye	-	-	6	7	-	-	-	-	-	-	5	8	-	-
Langkahan	-	-	-	-	-	-	-	-	-	-	-	-	-	-
Seunuddon	-	-	-	-	-	-	-	-	-	-	-	-	-	-
Baktiya	-	-	-	-	-	-	-	-	-	-	-	-	-	-
Baktiya Barat	-	-	-	-	-	-	-	-	-	-	-	-	-	-
Lhoksukon	-	-	-	48	-	-	-	-	-	-	-	-	-	-
Tanah Luas	-	-	7,920	16,180	-	-	-	-	-	-	14,063	14,400	-	-
Nibong	-	-	-	-	-	-	-	-	-	-	-	1	-	-
Samudera	-	-	-	-	-	-	-	-	-	-	-	-	-	-
Syamtalira Aron	-	-	-	-	-	-	-	-	-	-	-	-	-	-
Tanah Pasir	-	-	-	-	-	-	-	-	-	-	-	-	-	-
Lapang	-	-	-	-	-	-	-	-	-	-	-	-	-	-
Muara Batu	-	-	-	-	-	-	-	-	-	-	-	-	-	-
Dewantara	-	-	-	-	-	-	-	-	-	-	-	-	-	-
<b>Aceh Utara</b>	-	-	<b>53,000</b>	<b>124,028</b>	-	-	-	-	<b>4,553</b>	<b>14,600</b>	<b>59,576</b>	<b>92,003</b>	<b>6,620</b>	<b>20,800</b>

Tabel	5.1.6 Lanjutan															
Table																
Kecamatan/ Subdistrict	Lempuyang/ Zingiber Aromaticum (kg/ kg)		Lidah Buaya/ Aloevera (kg/ kg)		Mahkota Dewa/ Phaleria Macrocarpa (kg/ kg)		Mengkudu/Pace/ Indian Mulberry (kg/ kg)		Sambiloto/King of Bitter (kg/ kg)		Temuireng/ Black Turmeric (kg/ kg)		Temukunci/ Chinese Keys (kg/ kg)		Temulawak/ Java Turmeric (kg/ kg)	
	2019	2020	2019	2020	2019	2020	2019	2020	2019	2020	2019	2020	2019	2020	2019	2020
(1)	(16)	(17)	(18)	(19)	(20)	(21)	(22)	(23)	(24)	(25)	(26)	(27)	(28)	(29)	(30)	(31)
Sawang	-	-	-	-	-	-	-	-	-	-	-	-	-	-	-	-
Nisam	-	-	-	-	-	-	-	-	-	-	-	-	-	-	-	-
Nisam Antara	-	-	-	-	-	-	-	-	-	-	-	-	-	-	-	-
Banda Baro	-	-	-	-	-	-	-	-	-	-	-	-	-	-	-	-
Kuta Makmur	-	-	-	-	-	-	-	-	-	-	-	-	-	-	-	-
Simpang Keramat	-	-	-	-	-	-	-	-	-	-	-	-	-	-	-	-
Syamtalira Bayu	-	-	-	-	-	-	-	-	-	-	-	-	-	-	-	-
Geureudong Pase	-	-	-	-	-	-	-	-	-	-	-	-	-	-	-	-
Meurah Mulia	-	-	-	-	-	-	-	-	-	-	-	-	-	-	-	-
Matangkuli	-	-	-	-	-	-	-	-	-	-	-	-	-	-	-	-
Paya Bakong	-	-	-	-	-	-	-	-	-	-	-	-	-	-	-	-
Pirak Timu	-	-	-	-	-	-	-	-	-	-	-	-	-	-	-	-
Cot Girek	-	-	-	-	-	-	-	-	-	-	-	-	-	-	-	-
Tanah Jambo Aye	-	-	-	-	-	-	-	-	-	-	-	-	-	-	-	-
Langkahan	-	-	-	-	-	-	-	-	-	-	-	-	-	-	-	-
Seunuddon	-	-	-	-	-	-	-	-	-	-	-	-	-	-	-	-
Baktiya	-	-	-	-	-	-	-	-	-	-	-	-	-	-	-	-
Baktiya Barat	-	-	-	-	-	-	-	-	-	-	-	-	-	-	-	-
Lhoksukon	-	-	-	-	-	-	-	-	-	-	-	-	-	-	-	-
Tanah Luas	-	-	-	-	-	-	-	-	-	-	-	-	-	-	-	-
Nibong	-	-	-	-	-	-	-	-	-	-	-	-	-	-	-	-
Samudera	-	-	-	-	-	-	-	-	-	-	-	-	-	-	-	-
Syamtalira Aron	-	-	-	-	-	-	-	-	-	-	-	-	-	-	-	-
Tanah Pasir	-	-	-	-	-	-	-	-	-	-	-	-	-	-	-	-
Lapang	-	-	-	-	-	-	-	-	-	-	-	-	-	-	-	-
Muara Batu	-	-	-	-	-	-	-	-	-	-	-	-	-	-	-	-
Dewantara	-	-	-	-	-	-	-	-	-	-	-	-	-	-	-	-
<b>Aceh Utara</b>	-	-	-	-	-	-	-	-	-	-	-	-	-	-	-	-
Sumber/Source	BPS, Statistik Pertanian Hortikultura SPH/ BPS-Statistics Indonesia, Agricultural Statistic for Horticulture SPH															



Tabel	5.1.7	Luas Panen Tanaman Biofarmaka Menurut Jenis Tanaman, 2019 dan 2020	
Table		<i>Harvested Area of Medicinal Plants by Kind of Plant, 2019 and 2020</i>	
<b>Jenis Tanaman/ Kind of Plants</b>	<b>Satuan/ Unit</b>	<b>2019</b>	<b>2020</b>
(1)	(2)	(3)	(4)
Dlingo/Dringo/ Calamus	m2/ m2	-	-
Jahe/ Ginger	m2/ m2	66,851	67,129
Kapulaga/ Java Cardamom	m2/ m2	-	-
Keji Beling/ Verbenaceae	m2/ m2	-	-
Kencur/ East Indian Galangal	m2/ m2	2,690	5,560
Kunyit/ Turmeric	m2/ m2	82,186	51,594
Laos/Lengkuas/ Galanga	m2/ m2	3,020	8,600
Lempuyang/ Zingiber Aromaticum	m2/ m2	-	-
Lidah Buaya/ Aloevera	m2/ m2	-	-
Mahkota Dewa/ Phaleria Macrocarpa	pohon/ tree	-	-
Mengkudu/Pace/ Indian Mulberry	pohon/ tree	-	-
Sambiloto/ King of Bitter	m2/ m2	-	-
Temuireng/ Black Turmeric	m2/ m2	-	-
Temukunci/ Chinese Keys	m2/ m2	-	-
Temulawak/ Java Turmeric	m2/ m2	-	-
<b>Sumber/ Source</b>	<b>BPS, Statistik Pertanian Hortikultura SPH/ BPS-Statistics Indonesia, Agricultural Statistic for Horticulture SPH</b>		

Tabel		Produksi Tanaman Biofarmaka Menurut Jenis Tanaman, 2019 dan 2020	
Table	5.1.8	Production of Medicinal Plants by Kind of Plant, 2019 and 2020	
Jenis Tanaman/ Kind of Plants	Satuan/ Unit	2019	2020
(1)	(2)	(3)	(4)
Dlingo/Dringo/ Calamus	kg/ kg	-	-
Jahe/ Ginger	kg/ kg	53,000	124,028
Kapulaga/ Java Cardamom	kg/ kg	-	-
Keji Beling/ Verbenaceae	kg/ kg	-	-
Kencur/ East Indian Galangal	kg/ kg	4,553	14,600
Kunyit/ Turmeric	kg/ kg	59,576	92,003
Laos/Lengkuas/ Galanga	kg/ kg	6,620	20,800
Lempuyang/ Zingiber Aromaticum	kg/ kg	-	-
Lidah Buaya/ Aloe vera	kg/ kg	-	-
Mahkota Dewa/ Phaleria Macrocarpa	kg/ kg	-	-
Mengkudu/Pace/ Indian Mulberry	kg/ kg	-	-
Sambiloto/ King of Bitter	kg/ kg	-	-
Temuireng/ Black Turmeric	kg/ kg	-	-
Temukunci/ Chinese Keys	kg/ kg	-	-
Temulawak/ Java Turmeric	kg/ kg	-	-
<b>Sumber/ Source</b>	<b>BPS, Statistik Pertanian Hortikultura SPH/ BPS-Statistics Indonesia, Agricultural Statistic for Horticulture SPH</b>		

Tabel	5.1.9	Luas Panen Tanaman Hias Menurut Kecamatan dan Jenis Tanaman di Kabupaten Aceh Utara, 2019 dan 2020
Table		Harvested Area of Ornamental Plants by Subdistrict and Kind of Plant in Aceh Utara Regency, 2019 and 2020

Kecamatan/ Subdistrict	Anggrek/ Orchid (m2/ m2)		Anthurium Bunga/ Flamingo Lily Flower (m2/ m2)		Anthurium Daun/ Anthurium (m2/ m2)		Anyelir/ Carnation (m2/ m2)		Balanceng/ Dieffenbacia (m2/ m2)		Dracaena/ Dracaena (m2/ m2)		Euphorbia/ Euphorbia (m2/ m2)	
	2019	2020	2019	2020	2019	2020	2019	2020	2019	2020	2019	2020	2019	2020
(1)	(2)	(3)	(4)	(5)	(6)	(7)	(8)	(9)	(10)	(11)	(12)	(13)	(14)	(15)
Sawang	-	-	-	-	-	-	-	-	-	-	-	-	-	-
Nisam	-	-	-	-	-	-	-	-	-	-	-	-	-	-
Nisam Antara	-	-	-	-	-	-	-	-	-	-	-	-	-	-
Banda Baro	-	-	-	-	-	-	-	-	-	-	-	-	-	-
Kuta Makmur	-	-	-	-	-	-	-	-	-	-	-	-	-	-
Simpang Keramat	-	-	-	-	-	-	-	-	-	-	-	-	-	-
Syamtalira Bayu	-	-	-	-	-	-	-	-	-	-	-	-	-	-
Geureudong Pase	-	-	-	-	-	-	-	-	-	-	-	-	-	-
Meurah Mulia	-	-	-	-	-	-	-	-	-	-	-	-	-	-
Matangkuli	-	-	-	-	-	-	-	-	-	-	-	-	-	-
Paya Bakong	-	-	-	-	-	-	-	-	-	-	-	-	-	-
Pirak Timu	-	-	-	-	-	-	-	-	-	-	-	-	-	-
Cot Girek	-	-	-	-	-	-	-	-	-	-	-	-	-	-
Tanah Jambo Aye	-	-	-	-	-	-	-	-	-	-	-	-	-	-
Langkahan	-	-	-	-	-	-	-	-	-	-	-	-	-	-
Seunuddon	-	-	-	-	-	-	-	-	-	-	-	-	-	-
Baktiya	-	-	-	-	-	-	-	-	-	-	-	-	-	-
Baktiya Barat	-	-	-	-	-	-	-	-	-	-	-	-	-	-
Lhoksukon	-	-	-	-	-	-	-	-	-	-	-	-	-	-
Tanah Luas	-	-	-	-	-	-	-	-	-	-	-	-	-	-
Nibong	-	-	-	-	-	-	-	-	-	-	-	-	-	-
Samudera	-	-	-	-	-	-	-	-	-	-	-	-	-	-
Syamtalira Aron	-	-	-	-	-	-	-	-	-	-	-	-	-	-
Tanah Pasir	-	-	-	-	-	-	-	-	-	-	-	-	-	-
Lapang	-	-	-	-	-	-	-	-	-	-	-	-	-	-
Muara Batu	-	-	-	-	-	-	-	-	-	-	-	-	-	-
Dewantara	-	-	-	-	-	-	-	-	-	-	-	-	-	-
<b>Aceh Utara</b>	-	-	-	-	-	-	-	-	-	-	-	-	-	-

Tabel	5.19 Lanjutan															
Table																
Kecamatan/ Subdistrict	Gladiol/ <i>Gladiol</i> (m2/ m2)		Hanjuang/ <i>Cordyline</i> (m2/ m2)		Herbras/ <i>Gerbera</i> (m2/ m2)		Kamboja Jepang/ <i>Adenium</i> (m2/ m2)		Keladi Hias/ <i>Caladium</i> (m2/ m2)		Krisan/ <i>Chrysantemum</i> (m2/ m2)		Mawar/ <i>Rose</i> (m2/ m2)		Melati/ <i>Jasmine</i> (m2/ m2)	
	2019	2020	2019	2020	2019	2020	2019	2020	2019	2020	2019	2020	2019	2020	2019	2020
(1)	(16)	(17)	(18)	(19)	(20)	(21)	(22)	(23)	(24)	(25)	(26)	(27)	(28)	(29)	(30)	(31)
Sawang	-	-	-	-	-	-	-	-	-	-	-	-	-	-	-	-
Nisam	-	-	-	-	-	-	-	-	-	-	-	-	-	-	-	-
Nisam Antara	-	-	-	-	-	-	-	-	-	-	-	-	-	-	-	-
Banda Baro	-	-	-	-	-	-	-	-	-	-	-	-	-	-	-	-
Kuta Makmur	-	-	-	-	-	-	-	-	-	-	-	-	-	-	-	-
Simpang Keramat	-	-	-	-	-	-	-	-	-	-	-	-	-	-	-	-
Syamtalira Bayu	-	-	-	-	-	-	-	-	-	-	-	-	-	-	-	-
Geureudong Pase	-	-	-	-	-	-	-	-	-	-	-	-	-	-	-	-
Meurah Mulia	-	-	-	-	-	-	-	-	-	-	-	-	-	-	-	-
Matangkuli	-	-	-	-	-	-	-	-	-	-	-	-	-	-	-	-
Paya Bakong	-	-	-	-	-	-	-	-	-	-	-	-	-	-	-	-
Pirak Timu	-	-	-	-	-	-	-	-	-	-	-	-	-	-	-	-
Cot Girek	-	-	-	-	-	-	-	-	-	-	-	-	-	-	-	-
Tanah Jambo Aye	-	-	-	-	-	-	-	-	-	-	-	-	-	-	-	-
Langkahan	-	-	-	-	-	-	-	-	-	-	-	-	-	-	-	-
Seunuddon	-	-	-	-	-	-	-	-	-	-	-	-	-	-	-	-
Baktiya	-	-	-	-	-	-	-	-	-	-	-	-	-	-	-	-
Baktiya Barat	-	-	-	-	-	-	-	-	-	-	-	-	-	-	-	-
Lhoksukon	-	-	-	-	-	-	-	140	-	-	-	-	-	-	-	-
Tanah Luas	-	-	-	-	-	-	-	-	-	-	-	-	-	-	-	-
Nibong	-	-	-	-	-	-	-	-	-	-	-	-	-	-	-	-
Samudera	-	-	-	-	-	-	-	-	-	-	-	-	-	-	-	-
Syamtalira Aron	-	-	-	-	-	-	-	-	-	-	-	-	-	-	-	-
Tanah Pasir	-	-	-	-	-	-	-	-	-	-	-	-	-	-	-	-
Lapang	-	-	-	-	-	-	-	-	-	-	-	-	-	-	-	-
Muara Batu	-	-	-	-	-	-	-	-	-	-	-	-	-	-	-	-
Dewantara	-	-	-	-	-	-	-	-	-	-	-	-	-	-	-	-
<b>Aceh Utara</b>	-	-	-	-	-	-	-	<b>140</b>	-	-	-	-	-	-	-	-

Tabel	5.1.9 Lanjutan																		
Table																			
Kecamatan/ Subdistrict	Monstera/ Monstera (m2/ m2)		Pakis/ Leather Leaf Fern (m2/ m2)		Palem/Palm (pohon/ tree)		Pedang- Pedangan/ Sansevieria (m2/ m2)		Philodendron/ Philodendron (m2/ m2)		Pisang- Pisangan/ Heliconia (m2/ m2)		Sedap Malam/ Tuberose (m2/ m2)		Soka/Ixora (m2/ m2)		Sri Rejeki/ Aglaonema (m2/ m2)		
	2019	2020	2019	2020	2019	2020	2019	2020	2019	2020	2019	2020	2019	2020	2019	2020	2019	2020	
(1)	(32)	(33)	(34)	(35)	(36)	(37)	(38)	(39)	(40)	(41)	(42)	(43)	(44)	(45)	(46)	(47)	(48)	(49)	
Sawang	-	-	-	-	-	-	-	-	-	-	-	-	-	-	-	-	-	-	
Nisam	-	-	-	-	-	-	-	-	-	-	-	-	-	-	-	-	-	-	
Nisam Antara	-	-	-	-	-	-	-	-	-	-	-	-	-	-	-	-	-	-	
Banda Baro	-	-	-	-	-	-	-	-	-	-	-	-	-	-	-	-	-	-	
Kuta Makmur	-	-	-	-	-	-	-	-	-	-	-	-	-	-	-	-	-	-	
Simpang Keramat	-	-	-	-	-	-	-	-	-	-	-	-	-	-	-	-	-	-	
Syamtalira Bayu	-	-	-	-	-	-	-	-	-	-	-	-	-	-	-	-	-	-	
Geureudong Pase	-	-	-	-	-	-	-	-	-	-	-	-	-	-	-	-	-	-	
Meurah Mulia	-	-	-	-	-	-	-	-	-	-	-	-	-	-	-	-	-	-	
Matangkuli	-	-	-	-	-	-	-	-	-	-	-	-	-	-	-	-	-	-	
Paya Bakong	-	-	-	-	-	-	-	-	-	-	-	-	-	-	-	-	-	-	
Pirak Timu	-	-	-	-	-	-	-	-	-	-	-	-	-	-	-	-	-	-	
Cot Girek	-	-	-	-	-	-	-	-	-	-	-	-	-	-	-	-	-	-	
Tanah Jambo Aye	-	-	-	-	-	-	-	-	-	-	-	-	-	-	-	-	-	-	
Langkahan	-	-	-	-	-	-	-	-	-	-	-	-	-	-	-	-	-	-	
Seunuddon	-	-	-	-	-	-	-	-	-	-	-	-	-	-	-	-	-	-	
Baktiya	-	-	-	-	-	-	-	-	-	-	-	-	-	-	-	-	-	-	
Baktiya Barat	-	-	-	-	-	-	-	-	-	-	-	-	-	-	-	-	-	-	
Lhoksukon	-	-	-	-	-	-	-	-	-	-	-	-	-	-	-	-	-	-	
Tanah Luas	-	-	-	-	-	-	-	-	-	-	-	-	-	-	-	-	-	-	
Nibong	-	-	-	-	-	-	-	-	-	-	-	-	-	-	-	-	-	-	
Samudera	-	-	-	-	-	-	-	-	-	-	-	-	-	-	-	-	-	-	
Syamtalira Aron	-	-	-	-	-	-	-	-	-	-	-	-	-	-	-	-	-	-	
Tanah Pasir	-	-	-	-	-	-	-	-	-	-	-	-	-	-	-	-	-	-	
Lapang	-	-	-	-	-	-	-	-	-	-	-	-	-	-	-	-	-	-	
Muara Batu	-	-	-	-	-	-	-	-	-	-	-	-	-	-	-	-	-	-	
Dewantara	-	-	-	-	-	-	-	-	-	-	-	-	-	-	-	-	-	-	
<b>Aceh Utara</b>	-	-	-	-	-	-	-	-	-	-	-	-	-	-	-	-	-	-	
Sumber/Source	BPS, Statistik Pertanian Hortikultura SPH/ BPS-Statistics Indonesia, Agricultural Statistic for Horticulture SPH																		

Tabel	Produksi Tanaman Hias Menurut Kecamatan dan Jenis Tanaman di Kabupaten Aceh Utara, 2019 dan 2020													
Table	Production of Ornamental Plants by Subdistrict and Kind of Plant in Aceh Utara Regency, 2019 and 2020													
Kecamatan/ Subdistrict	Anggrek/ <i>Orchid</i> (tangkai/ stalks)		Anthurium Bunga/ <i>Flamingo Lily</i> Flower (tangkai/ stalks)		Anthurium Daun/ <i>Anthurium</i> (pohon/ tree)		Anyelir/ <i>Carnation</i> (tangkai/ stalks)		Balanceng/ <i>Dieffenbacia</i> (pohon/ tree)		Dracaena/ <i>Dracaena</i> (pohon/ tree)		Euphorbia/ <i>Euphorbia</i> (pohon/ tree)	
	2019	2020	2019	2020	2019	2020	2019	2020	2019	2020	2019	2020	2019	2020
(1)	(2)	(3)	(4)	(5)	(6)	(7)	(8)	(9)	(10)	(11)	(12)	(13)	(14)	(15)
Sawang	-	-	-	-	-	-	-	-	-	-	-	-	-	-
Nisam	-	-	-	-	-	-	-	-	-	-	-	-	-	-
Nisam Antara	-	-	-	-	-	-	-	-	-	-	-	-	-	-
Banda Baro	-	-	-	-	-	-	-	-	-	-	-	-	-	-
Kuta Makmur	-	-	-	-	-	-	-	-	-	-	-	-	-	-
Simpang Keramat	-	-	-	-	-	-	-	-	-	-	-	-	-	-
Syamtalira Bayu	-	-	-	-	-	-	-	-	-	-	-	-	-	-
Geureudong Pase	-	-	-	-	-	-	-	-	-	-	-	-	-	-
Meurah Mulia	-	-	-	-	-	-	-	-	-	-	-	-	-	-
Matangkuli	-	-	-	-	-	-	-	-	-	-	-	-	-	-
Paya Bakong	-	-	-	-	-	-	-	-	-	-	-	-	-	-
Pirak Timu	-	-	-	-	-	-	-	-	-	-	-	-	-	-
Cot Girek	-	-	-	-	-	-	-	-	-	-	-	-	-	-
Tanah Jambo Aye	-	-	-	-	-	-	-	-	-	-	-	-	-	-
Langkahan	-	-	-	-	-	-	-	-	-	-	-	-	-	-
Seunuddon	-	-	-	-	-	-	-	-	-	-	-	-	-	-
Baktiya	-	-	-	-	-	-	-	-	-	-	-	-	-	-
Baktiya Barat	-	-	-	-	-	-	-	-	-	-	-	-	-	-
Lhoksukon	-	-	-	-	-	-	-	-	-	-	-	-	-	-
Tanah Luas	-	-	-	-	-	-	-	-	-	-	-	-	-	-
Nibong	-	-	-	-	-	-	-	-	-	-	-	-	-	-
Samudera	-	-	-	-	-	-	-	-	-	-	-	-	-	-
Syamtalira Aron	-	-	-	-	-	-	-	-	-	-	-	-	-	-
Tanah Pasir	-	-	-	-	-	-	-	-	-	-	-	-	-	-
Lapang	-	-	-	-	-	-	-	-	-	-	-	-	-	-
Muara Batu	-	-	-	-	-	-	-	-	-	-	-	-	-	-
Dewantara	-	-	-	-	-	-	-	-	-	-	-	-	-	-
<b>Aceh Utara</b>	-	-	-	-	-	-	-	-	-	-	-	-	-	-

Tabel	5.1.10		Lanjutan													
Table																
Kecamatan/ Subdistrict	Gladiol/ Gladiol/ (tangkai/ stalks)		Hanjuang/ Cordylone (pohon/ tree)		Herbras/ Gerbera (tangkai/ stalks)		Kamboja Jepang/ Adenium (pohon/ tree)		Keladi Hias/ Caladium (pohon/ tree)		Krisan/ Chrysantemum (tangkai/ stalks)		Mawar/ Rose (tangkai/ stalks)		Melati/ Jasmine (kg/ kg)	
	2019	2020	2019	2020	2019	2020	2019	2020	2019	2020	2019	2020	2019	2020	2019	2020
(1)	(16)	(17)	(18)	(19)	(20)	(21)	(22)	(23)	(24)	(25)	(26)	(27)	(28)	(29)	(30)	(31)
Sawang	-	-	-	-	-	-	-	-	-	-	-	-	-	-	-	-
Nisam	-	-	-	-	-	-	-	-	-	-	-	-	-	-	-	-
Nisam Antara	-	-	-	-	-	-	-	-	-	-	-	-	-	-	-	-
Banda Baro	-	-	-	-	-	-	-	-	-	-	-	-	-	-	-	-
Kuta Makmur	-	-	-	-	-	-	-	-	-	-	-	-	-	-	-	-
Simpang Keramat	-	-	-	-	-	-	-	-	-	-	-	-	-	-	-	-
Syamtalira Bayu	-	-	-	-	-	-	-	-	-	-	-	-	-	-	-	-
Geureudong Pase	-	-	-	-	-	-	-	-	-	-	-	-	-	-	-	-
Meurah Mulia	-	-	-	-	-	-	-	-	-	-	-	-	-	-	-	-
Matangkuli	-	-	-	-	-	-	-	-	-	-	-	-	-	-	-	-
Paya Bakong	-	-	-	-	-	-	-	-	-	-	-	-	-	-	-	-
Pirak Timu	-	-	-	-	-	-	-	-	-	-	-	-	-	-	-	-
Cot Girek	-	-	-	-	-	-	-	-	-	-	-	-	-	-	-	-
Tanah Jambo Aye	-	-	-	-	-	-	-	-	-	-	-	-	-	-	-	-
Langkahan	-	-	-	-	-	-	-	-	-	-	-	-	-	-	-	-
Seunuddon	-	-	-	-	-	-	-	-	-	-	-	-	-	-	-	-
Baktiya	-	-	-	-	-	-	-	-	-	-	-	-	-	-	-	-
Baktiya Barat	-	-	-	-	-	-	-	-	-	-	-	-	-	-	-	-
Lhoksukon	-	-	-	-	-	-	-	560	-	-	-	-	-	-	-	-
Tanah Luas	-	-	-	-	-	-	-	-	-	-	-	-	-	-	-	-
Nibong	-	-	-	-	-	-	-	-	-	-	-	-	-	-	-	-
Samudera	-	-	-	-	-	-	-	-	-	-	-	-	-	-	-	-
Syamtalira Aron	-	-	-	-	-	-	-	-	-	-	-	-	-	-	-	-
Tanah Pasir	-	-	-	-	-	-	-	-	-	-	-	-	-	-	-	-
Lapang	-	-	-	-	-	-	-	-	-	-	-	-	-	-	-	-
Muara Batu	-	-	-	-	-	-	-	-	-	-	-	-	-	-	-	-
Dewantara	-	-	-	-	-	-	-	-	-	-	-	-	-	-	-	-
<b>Aceh Utara</b>	-	-	-	-	-	-	-	<b>560</b>	-	-	-	-	-	-	-	-

Tabel	5.1.10 Lanjutan																	
Table																		
Kecamatan/ Subdistrict	Monstera/ Monstera (pohon/ tree)		Pakis/Leather Leaf Fem (pohon/ tree)		Palem/Palm (pohon/ tree)		Pedang- Pedangan/ Sansevieria (rumpun/ clumps )		Philodendron/ Philodendron (pohon/ tree)		Pisang-Pisangan/ Heliconia (tangkai/ stalks)		Sedap Malam/ Tuberose (tangkai/ stalks)		Soka/kora (pohon/ tree)		Sri Rejeki/ Aglaonema (pohon/ tree)	
	2019	2020	2019	2020	2019	2020	2019	2020	2019	2020	2019	2020	2019	2020	2019	2020	2019	2020
(1)	(32)	(33)	(34)	(35)	(36)	(37)	(38)	(39)	(40)	(41)	(42)	(43)	(44)	(45)	(46)	(47)	(48)	(49)
Sawang	-	-	-	-	-	-	-	-	-	-	-	-	-	-	-	-	-	-
Nisam	-	-	-	-	-	-	-	-	-	-	-	-	-	-	-	-	-	-
Nisam Antara	-	-	-	-	-	-	-	-	-	-	-	-	-	-	-	-	-	-
Banda Baro	-	-	-	-	-	-	-	-	-	-	-	-	-	-	-	-	-	-
Kuta Makmur	-	-	-	-	-	-	-	-	-	-	-	-	-	-	-	-	-	-
Simpang Keramat	-	-	-	-	-	-	-	-	-	-	-	-	-	-	-	-	-	-
Syamtalira Bayu	-	-	-	-	-	-	-	-	-	-	-	-	-	-	-	-	-	-
Geureudong Pase	-	-	-	-	-	-	-	-	-	-	-	-	-	-	-	-	-	-
Meurah Mulia	-	-	-	-	-	-	-	-	-	-	-	-	-	-	-	-	-	-
Matangkuli	-	-	-	-	-	-	-	-	-	-	-	-	-	-	-	-	-	-
Paya Bakong	-	-	-	-	-	-	-	-	-	-	-	-	-	-	-	-	-	-
Pirak Timu	-	-	-	-	-	-	-	-	-	-	-	-	-	-	-	-	-	-
Cot Girek	-	-	-	-	-	-	-	-	-	-	-	-	-	-	-	-	-	-
Tanah Jambo Aye	-	-	-	-	-	-	-	-	-	-	-	-	-	-	-	-	-	-
Langkahan	-	-	-	-	-	-	-	-	-	-	-	-	-	-	-	-	-	-
Seunuddon	-	-	-	-	-	-	-	-	-	-	-	-	-	-	-	-	-	-
Baktiya	-	-	-	-	-	-	-	-	-	-	-	-	-	-	-	-	-	-
Baktiya Barat	-	-	-	-	-	-	-	-	-	-	-	-	-	-	-	-	-	-
Lhoksukon	-	-	-	-	-	-	-	-	-	-	-	-	-	-	-	-	-	-
Tanah Luas	-	-	-	-	-	-	-	-	-	-	-	-	-	-	-	-	-	-
Nibong	-	-	-	-	-	-	-	-	-	-	-	-	-	-	-	-	-	-
Samudera	-	-	-	-	-	-	-	-	-	-	-	-	-	-	-	-	-	-
Syamtalira Aron	-	-	-	-	-	-	-	-	-	-	-	-	-	-	-	-	-	-
Tanah Pasir	-	-	-	-	-	-	-	-	-	-	-	-	-	-	-	-	-	-
Lapang	-	-	-	-	-	-	-	-	-	-	-	-	-	-	-	-	-	-
Muara Batu	-	-	-	-	-	-	-	-	-	-	-	-	-	-	-	-	-	-
Dewantara	-	-	-	-	-	-	-	-	-	-	-	-	-	-	-	-	-	-
<b>Aceh Utara</b>	-	-	-	-	-	-	-	-	-	-	-	-	-	-	-	-	-	-
Sumber/Source	BPS, Statistik Pertanian Hortikultura SPH/ BPS-Statistics Indonesia, Agricultural Statistic for Horticulture SPH																	



Tabel	5.1.11	Luas Panen Tanaman Hias Menurut Jenis Tanaman di Kabupaten Aceh Utara (m <sup>2</sup> ), 2019 dan 2020	
Table		Harvested Area of Ornamental Plants by Kind of Plant in North Aceh Regency (m <sup>2</sup> ), 2019 and 2020	
Jenis Tanaman/ Kind of Plant	Satuan/ Unit	2019	2020
(1)	(2)	(3)	(4)
Anggrek/ <i>Orchid</i>	m <sup>2</sup> / m <sup>2</sup>	-	-
Anthurium Bunga/ <i>Flamingo Lily Flower</i>	m <sup>2</sup> / m <sup>2</sup>	-	-
Anthurium Daun/ <i>Anthurium</i>	m <sup>2</sup> / m <sup>2</sup>	-	-
Anyelir/ <i>Carnation</i>	m <sup>2</sup> / m <sup>2</sup>	-	-
Balanceng/ <i>Dieffenbacia</i>	m <sup>2</sup> / m <sup>2</sup>	-	-
Dracaena/ <i>Dracaena</i>	m <sup>2</sup> / m <sup>2</sup>	-	-
Euphorbia/ <i>Euphorbia</i>	m <sup>2</sup> / m <sup>2</sup>	-	-
Gladiol/ <i>Gladiol</i>	m <sup>2</sup> / m <sup>2</sup>	-	-
Hanjuang/ <i>Cordyline</i>	m <sup>2</sup> / m <sup>2</sup>	-	-
Herbras/ <i>Gerbera</i>	m <sup>2</sup> / m <sup>2</sup>	-	-
Kamboja Jepang/ <i>Adenium</i>	m <sup>2</sup> / m <sup>2</sup>	-	140
Keladi Hias/ <i>Caladium</i>	m <sup>2</sup> / m <sup>2</sup>	-	-
Krisan/ <i>Chrysantemum</i>	m <sup>2</sup> / m <sup>2</sup>	-	-
Mawar/ <i>Rose</i>	m <sup>2</sup> / m <sup>2</sup>	-	-
Melati/ <i>Jasmine</i>	m <sup>2</sup> / m <sup>2</sup>	-	-
Monstera/ <i>Monstera</i>	m <sup>2</sup> / m <sup>2</sup>	-	-
Pakis/ <i>Leather Leaf Fern</i>	m <sup>2</sup> / m <sup>2</sup>	-	-
Palem/ <i>Palm</i>	pohon/ tree	-	-
Pedang-Pedangan/ <i>Sansevieria</i>	m <sup>2</sup> / m <sup>2</sup>	-	-
Philodendron/ <i>Philodendron</i>	m <sup>2</sup> / m <sup>2</sup>	-	-
Pisang-Pisangan/ <i>Heliconia</i>	m <sup>2</sup> / m <sup>2</sup>	-	-
Sedap Malam/ <i>Tuberose</i>	m <sup>2</sup> / m <sup>2</sup>	-	-
Soka/ <i>Ixora</i>	m <sup>2</sup> / m <sup>2</sup>	-	-
Sri Rejeki/ <i>Aglanema</i>	m <sup>2</sup> / m <sup>2</sup>	-	-
Sumber/ Source	BPS, Statistik Pertanian Hortikultura SPH/ BPS-Statistics Indonesia, Agricultural Statistic for Horticulture SPH		

Tabel	5.1.12	Produksi Tanaman Hias Menurut Jenis Tanaman di Kabupaten Aceh Utara, 2019 dan 2020	
Table		Production of Ornamental Plants by Kind of Plant in North Aceh Regency, 2019 and 2020	
Jenis Tanaman/ Kind of Plant	Satuan/ Unit	2019	2020
(1)	(2)	(3)	(4)
Anggrek/ <i>Orchid</i>	tangkai/ <i>stalks</i>	-	-
Anthurium Bunga/ <i>Flamingo Lily Flower</i>	tangkai/ <i>stalks</i>	-	-
Anthurium Daun/ <i>Anthurium</i>	pohon/ <i>tree</i>	-	-
Anyelir/ <i>Carnation</i>	tangkai/ <i>stalks</i>	-	-
Balanceng/ <i>Dieffenbacia</i>	pohon/ <i>tree</i>	-	-
Dracaena/ <i>Dracaena</i>	pohon/ <i>tree</i>	-	-
Euphorbia/ <i>Euphorbia</i>	pohon/ <i>tree</i>	-	-
Gladiol/ <i>Gladiol</i>	tangkai/ <i>stalks</i>	-	-
Hanjuang/ <i>Cordyline</i>	pohon/ <i>tree</i>	-	-
Herbras/ <i>Gerbera</i>	tangkai/ <i>stalks</i>	-	-
Kamboja Jepang/ <i>Adenium</i>	pohon/ <i>tree</i>	-	560
Keladi Hias/ <i>Caladium</i>	pohon/ <i>tree</i>	-	-
Krisan/ <i>Chrysantemum</i>	tangkai/ <i>stalks</i>	-	-
Mawar/ <i>Rose</i>	tangkai/ <i>stalks</i>	-	-
Melati/ <i>Jasmine</i>	kg/ kg	-	-
Monstera/ <i>Monstera</i>	pohon/ <i>tree</i>	-	-
Pakis/ <i>Leather Leaf Fern</i>	pohon/ <i>tree</i>	-	-
Palem/ <i>Palm</i>	pohon/ <i>tree</i>	-	-
Pedang-Pedangan/ <i>Sansevieria</i>	rumpun/ <i>clumps</i>	-	-
Philodendron/ <i>Philodendron</i>	pohon/ <i>tree</i>	-	-
Pisang-Pisangan/ <i>Heliconia</i>	tangkai/ <i>stalks</i>	-	-
Sedap Malam/ <i>Tuberose</i>	tangkai/ <i>stalks</i>	-	-
Soka/ <i>Ixora</i>	pohon/ <i>tree</i>	-	-
Sri Rejeki/ <i>Aglonema</i>	pohon/ <i>tree</i>	-	-
<b>Sumber/ Source</b>	<b>BPS, Statistik Pertanian Hortikultura SPH/ BPS-Statistics Indonesia, Agricultural Statistic for Horticulture SPH</b>		

Kecamatan/ Subdistrict	Alpukat/ Avocado (kw/ qui)		Anggur/ Grape (kw/ qui)		Apel/ Apple (kw/ qui)		Belimbing/ Star Fruit (kw/ qui)		Duku/Langsak/K okosan / Duku (kw/ qui)		Durian/ Durian (kw/ qui)		Jambu Air/ Water Apple (kw/ qui)		Jambu Biji/ Guava (kw/ qui)	
	2019	2020	2019	2020	2019	2020	2019	2020	2019	2020	2019	2020	2019	2020	2019	2020
(1)	(2)	(3)	(4)	(5)	(6)	(7)	(8)	(9)	(10)	(11)	(12)	(13)	(14)	(15)	(16)	(17)
Sawang	-	-	-	-	-	-	-	-	200	168	389	547	-	80	-	-
Nisam	65	230	-	-	-	-	35	55	20	-	206	300	20	-	-	-
Nisam Antara	-	-	-	-	-	-	-	-	-	9,264	-	52,000	-	-	-	-
Banda Baru	-	-	-	-	-	-	-	-	-	-	-	-	-	-	-	-
Kuta Makmur	-	-	-	-	-	-	-	-	-	-	180	1,000	-	-	4	-
Simpang Keramat	-	-	-	-	-	-	-	27	-	121	-	1,221	9	32	5	1
Syamtalira Bayu	-	-	-	-	-	-	10	2	84	21	97	4	47	60	46	29
Geureudong Pase	-	-	-	-	-	-	-	-	-	-	-	380	-	-	-	-
Meurah Mulia	-	-	-	-	-	-	38	16	-	-	-	-	11	1,028	14	-
Matangkuli	-	-	-	-	-	-	26	121	42	380	-	40	26	165	30	967
Paya Bakong	-	-	-	-	-	-	-	-	42	679	298	3,923	169	39	376	120
Pirak Timu	-	27	-	-	-	-	15	120	-	41	17	46	6	79	11	64
Cot Girek	-	-	-	-	-	-	-	-	625	4,000	-	32,260	55	830	10	1,399
Tanah Jambo Aye	-	-	-	-	-	-	80	510	525	420	1,560	200	106	1,050	102	602
Langkahan	-	-	-	-	-	-	65	107	130	12	594	372	216	35	-	-
Seunuddon	-	-	-	-	-	-	57	47	30	-	185	177	311	409	136	57
Baktiya	-	-	-	-	-	-	-	-	-	-	513	170	64	118	-	-
Baktiya Barat	-	-	-	-	-	-	119	-	-	-	28	-	29	76	11	99
Lhoksukon	-	-	-	-	-	-	156	53	-	17	-	210	55	65	66	80
Tanah Luas	-	-	-	-	-	-	63	64	-	259	-	960	58	30	80	45
Nibong	-	-	-	-	-	-	-	67	-	263	5	320	31	31	-	87
Samudera	-	-	-	-	-	-	52	109	14	150	50	200	69	14	-	38
Syamtalira Aron	-	-	-	-	-	-	95	140	18	-	-	-	73	165	86	55
Tanah Pasir	-	-	-	-	-	-	24	46	3	-	23	143	15	773	283	679
Lapang	-	-	-	-	-	-	-	2	-	-	-	5	-	66	-	45
Muara Batu	-	-	-	-	-	-	408	65	28	29	10	82	28	57	85	132
Dewantara	-	-	-	-	-	-	60	80	-	-	-	-	610	220	147	92
<b>Aceh Utara</b>	<b>65</b>	<b>257</b>	<b>-</b>	<b>-</b>	<b>-</b>	<b>-</b>	<b>1,303</b>	<b>1,631</b>	<b>1,761</b>	<b>15,824</b>	<b>4,155</b>	<b>94,560</b>	<b>2,008</b>	<b>5,422</b>	<b>1,492</b>	<b>4,591</b>

Tabel	5.1.13		Lanjutan													
Table																
Kecamatan/ Subdistrict	Jengkol/ Jengkol (kw/ qui)		Jeruk Besar/ Pomelo (kw/ qui)		Jeruk Siam/Kepron/ Orange/Tangeri ne (kw/ qui)		Mangga/Mango (kw/ qui)		Manggis/ Mangosteen (kw/ qui)		Markisa/Konyal/ Passion fruit (kw/ qui)		Melinjo/ Gnetum/Melinjo (kw/ qui)		Nangka/Cemped ak/ Jackfruit (kw/ qui)	
	2019	2020	2019	2020	2019	2020	2019	2020	2019	2020	2019	2020	2019	2020	2019	2020
(1)	(18)	(19)	(20)	(21)	(22)	(23)	(24)	(25)	(26)	(27)	(28)	(29)	(30)	(31)	(32)	(33)
Sawang	-	-	400	150	-	-	300	200	-	100	-	-	-	-	595	600
Nisam	30	190	4	-	-	-	384	1,658	3	170	-	-	1	18	225	448
Nisam Antara	-	120	-	-	-	-	-	-	-	-	-	-	-	-	132	56
Banda Baro	-	-	-	-	-	-	1,592	1,632	-	-	-	-	-	-	20	-
Kuta Makmur	85	47	3	-	-	-	150	500	12	-	-	-	-	18	58	50
Simpang Keramat	-	-	-	108	-	30	-	18	-	-	-	-	-	-	-	49
Syamtalira Bayu	20	9	28	-	-	-	640	193	10	4	-	-	30	11	116	185
Geureudong Pase	-	-	-	-	-	-	-	358	-	-	-	-	-	46	-	-
Meurah Mulia	-	-	40	-	-	-	260	181	150	-	-	-	15	-	50	285
Matangkuli	20	36	30	132	-	-	323	427	32	60	-	-	11	48	52	160
Paya Bakong	432	152	73	189	75	35	950	1,270	40	183	-	-	-	-	238	175
Pirak Timu	6	9	5	59	-	-	90	373	2	131	-	-	1	20	34	99
Cot Girek	614	1,120	78	145	-	-	760	3,260	-	2,416	-	-	365	344	-	45
Tanah Jambo Aye	15	93	841	759	27	-	1,167	510	120	150	-	-	195	557	650	787
Langkahan	-	-	271	200	91	86	357	70	-	-	-	-	-	-	97	45
Seunuddon	-	-	163	146	-	-	4,607	3,022	22	-	-	-	258	90	191	195
Baktiya	-	-	85	120	-	-	2,578	2,397	-	-	-	-	76	181	144	162
Baktiya Barat	-	-	17	75	39	55	1,231	853	-	-	-	-	58	46	131	-
Lhoksukon	8	2	52	-	47	2	247	285	-	20	-	-	4	-	6	-
Tanah Luas	-	-	-	-	-	-	460	650	362	72	-	-	-	-	215	121
Nibong	-	268	-	17	-	-	126	296	-	195	-	-	-	17	45	183
Samudera	-	-	28	33	-	30	454	740	-	20	-	-	78	295	114	140
Syamtalira Aron	-	-	-	-	-	-	551	207	14	-	-	-	107	76	48	149
Tanah Pasir	-	-	78	3,905	2	-	95	1,850	-	1	-	-	121	241	642	122
Lapang	-	-	-	-	-	-	-	41	-	-	-	-	-	-	-	-
Muara Batu	-	-	373	83	13	30	77	689	-	14	7	90	-	-	108	158
Dewantara	-	-	-	-	-	-	6,630	4,730	-	-	-	-	350	245	375	925
<b>Aceh Utara</b>	<b>1,230</b>	<b>2,046</b>	<b>2,569</b>	<b>6,121</b>	<b>294</b>	<b>268</b>	<b>24,029</b>	<b>26,410</b>	<b>767</b>	<b>3,536</b>	<b>7</b>	<b>90</b>	<b>1,670</b>	<b>2,253</b>	<b>4,286</b>	<b>5,139</b>

Kecamatan/ Subdistrict	Nenas/ Pineapple (kw/ qui)		Pepaya/ Papaya (kw/ qui)		Petai/ Twisted Cluster Bean (kw/ qui)		Pisang/ Banana (kw/ qui)		Rambutan/ Rambutan (kw/ qui)		Salak/ Snakefruit (kw/ qui)		Sawo/ Sapodilla/Sawo (kw/ qui)		Sirsak/Soursop (kw/ qui)		Sukun/ Breadfruit (kw/ qui)	
	2019	2020	2019	2020	2019	2020	2019	2020	2019	2020	2019	2020	2019	2020	2019	2020	2019	2020
(1)	(34)	(35)	(36)	(37)	(38)	(39)	(40)	(41)	(42)	(43)	(44)	(45)	(46)	(47)	(48)	(49)	(50)	(51)
Sawang	42	47	1,600	1,600	-	-	1,200	1,200	300	200	-	-	-	-	-	-	-	-
Nisam	3	-	130	83	-	51	148	15	238	96	-	-	143	34	-	-	37	28
Nisam Antara	-	-	13,380	2,380	-	15	1,110	2,420	-	1,194	-	-	-	-	-	-	-	-
Banda Baro	-	-	92	98	-	-	300	300	-	-	-	-	320	329	-	-	80	80
Kuta Makmur	16	15	360	750	-	60	198	550	-	800	-	-	26	60	-	-	24	30
Simpang Keramat	-	1	-	-	-	-	-	32	900	415	-	-	4	17	-	-	-	-
Syamtalira Bayu	3	5	352	442	-	-	455	725	248	114	-	-	93	33	12	1	28	6
Geureudong Pase	-	-	36	1,650	-	-	-	800	-	668	-	-	-	-	-	-	-	-
Meurah Mulia	11	5	188	30	-	-	850	701	-	1,253	-	-	47	-	-	-	-	-
Matangkuli	1	10	222	1,200	37	112	243	1,070	90	300	-	-	148	200	12	120	-	160
Paya Bakong	-	-	1,659	11	-	-	1,540	36	324	318	-	-	22	-	11	15	136	152
Pirak Timu	-	-	76	77	5	15	310	600	22	106	-	-	5	68	5	39	4	108
Cot Girek	-	-	-	-	-	-	249	2,865	-	776	-	-	-	-	17	-	-	-
Tanah Jambo Aye	189	120	1,790	350	-	-	920	1,000	1,750	1,025	-	-	1,044	765	70	536	134	330
Langkahan	-	-	34,516	129,294	-	-	1,241	2,946	640	268	-	-	150	150	-	-	-	-
Seunuddon	-	-	238	932	-	-	391	449	1,009	695	-	-	641	646	35	30	55	56
Baktiya	-	-	77	94	-	-	120	80	721	534	-	-	246	403	18	42	67	99
Baktiya Barat	-	-	55	60	-	-	124	159	84	200	-	-	274	100	26	20	73	10
Lhoksukon	25	-	782	56	4	6	609	43	-	40	11	-	17	-	44	40	159	131
Tanah Luas	-	-	89	58	-	-	759	791	3,950	7,800	-	-	250	250	-	-	-	-
Nibong	-	6	231	158	-	-	101	181	173	163	-	-	9	36	4	21	-	45
Samudera	58	54	158	289	11	8	5,817	2,300	160	68	-	-	200	271	8	10	16	43
Syamtalira Aron	-	-	108	160	-	-	373	125	45	-	-	-	145	96	72	85	47	550
Tanah Pasir	-	-	14	66	-	-	163	61	76	108	-	-	37	22	20	12	-	-
Lapang	-	0	-	19	-	-	-	52	-	14	-	-	-	-	-	-	-	-
Muara Batu	9	41	57	540	-	-	15	212	-	2	-	-	128	260	11	22	2	3
Dewantara	-	-	-	-	-	-	1,120	2,000	-	-	-	-	1,000	500	261	350	168	370
<b>Aceh Utara</b>	<b>357</b>	<b>304</b>	<b>56,210</b>	<b>140,397</b>	<b>57</b>	<b>267</b>	<b>18,356</b>	<b>21,713</b>	<b>10,730</b>	<b>17,157</b>	<b>11</b>	<b>-</b>	<b>4,949</b>	<b>4,240</b>	<b>626</b>	<b>1,343</b>	<b>1,030</b>	<b>2,201</b>

Sumber/Source BPS, Statistik Pertanian Hortikultura SPH/ BPS-Statistics Indonesia, Agricultural Statistic for Horticulture SPH

Tabel	5.1.14	Produksi Buah-Buahan dan Sayuran Tahunan Menurut Jenis Tanaman di Kabupaten Aceh Utara, 2019 dan 2020	
Table		Production of Annual Fruits and Vegetables by Kind of Plant in North Aceh Regency, 2019 and 2020	
Jenis Tanaman/ Kind of Plant	Satuan/ Unit	2019	2020
(1)	(2)	(3)	(4)
Alpukat/ Avocado	kw/ qui	65	257
Anggur/ Grape	kw/ qui	-	-
Apel/ Apple	kw/ qui	-	-
Belimbing/ Star Fruit	kw/ qui	1,303	1,631
Duku/Langsak/Kokosan/ Duku	kw/ qui	1,761	15,824
Durian/ Durian	kw/ qui	4,155	94,560
Jambu Air/ Water Apple	kw/ qui	2,008	5,422
Jambu Biji/ Guava	kw/ qui	1,492	4,591
Jengkol/ Jengkol	kw/ qui	1,230	2,046
Jeruk Besar/ Pomelo	kw/ qui	2,569	6,121
Jeruk Siam/Kepron/ Orange/Tangerine	kw/ qui	294	268
Mangga/ Mango	kw/ qui	24,029	26,410
Manggis/ Mangosteen	kw/ qui	767	3,536
Markisa/Konyal/ Passion fruit	kw/ qui	7	90
Melinjo/ Gnetum/Melinjo	kw/ qui	1,670	2,253
Nangka/Cempedak/ Jackfruit	kw/ qui	4,286	5,139
Nenas/ Pineapple	kw/ qui	357	304
Pepaya/ Papaya	kw/ qui	56,210	140,397
Petai/ Twisted Cluster Bean	kw/ qui	57	267
Pisang/ Banana	kw/ qui	18,356	21,713
Rambutan/ Rambutan	kw/ qui	10,730	17,157
Salak/ Snakefruit	kw/ qui	11	-
Sawo/ Sapodilla/Sawo	kw/ qui	4,949	4,240
Sirsak/ Soursop	kw/ qui	626	1,343
Sukun/ Breadfruit	kw/ qui	1,030	2,201
<b>Sumber/ Source</b>	<b>BPS, Statistik Pertanian Hortikultura SPH/ BPS-Statistics Indonesia, Agricultural Statistic for Horticulture SPH</b>		

Tabel	Luas Areal Tanaman Perkebunan Menurut Kecamatan dan Jenis Tanaman di Kabupaten Aceh Utara (ribu ha), 2018 dan 2019									
	Planted Area of Estate Crops by Subdistrict and Type of Crops in Aceh Utara Regency (thousand ha) (thousand ha), 2018 and 2019									
Kecamatan Subdistrict	Kelapa Sawit Oil Palm		Kelapa Coconut		Karet Rubber		Kopi Coffee		Kakao Cocoa	
	2018	2019	2018	2019	2018	2019	2018	2019	2018	2019
(1)	(2)	(3)	(4)	(5)	(6)	(7)	(8)	(9)	(10)	(11)
Sawang	0,93	..	1,49	..	0,13	..	0,48	..	0,75	..
Nisam	0,78	..	0,24	..	0,55	..	0,09	..	0,50	..
Nisam Antara	0,10	..	0,11	..	0,07	..	1,12	..	0,08	..
Banda Baro	0,01	..	0,18	..	0,01	..	0,03	..	0,11	..
Kuta Makmur	1,57	..	0,29	..	2,83	..	0,15	..	0,77	..
Simpang Keramat	0,41	..	0,22	..	0,87	..	0,21	..	0,28	..
Syantailira Bayu	0,45	..	0,22	..	0,21	..	0,01	..	0,25	..
Geureudong Pase	0,94	..	0,15	..	0,67	..	0,04	..	0,25	..
Meurah Mulia	0,25	..	0,60	..	0,17	..	0,03	..	0,23	..
Matangkuli	0,61	..	0,43	..	0,02	..	0,02	..	0,17	..
Paya Bakong	1,02	..	0,32	..	0,21	..	0,02	..	0,50	..
Pirak Timu	0,27	..	0,27	..	0,07	..	0,01	..	0,20	..
Cot Girek	0,36	..	0,33	..	0,95	..	0,01	..	1,68	..
Tanah Jambo Aye	3,13	..	0,53	..	0,17	..	0,03	..	0,48	..
Langkahan	1,22	..	0,14	..	0,05	..	0,04	..	0,50	..
Seunudon	0,00	..	1,54	..	0,00	..	0,00	..	0,10	..
Baktiya	1,03	..	1,38	..	0,32	..	0,02	..	0,38	..
Baktiya Barat	0,10	..	0,93	..	0,00	..	0,02	..	0,28	..
Lhoksukon	4,36	..	0,76	..	0,86	..	0,02	..	0,52	..
Tanah Luas	0,53	..	0,91	..	0,58	..	0,04	..	0,47	..
Nibong	0,04	..	0,86	..	0,00	..	0,02	..	0,14	..
Samudera	0,02	..	0,94	..	0,00	..	0,01	..	0,13	..
Syantailira Aron	0,00	..	0,25	..	0,00	..	0,02	..	0,17	..
Tanah Pasir	0,00	..	0,52	..	0,00	..	0,00	..	0,07	..
Lapang	0,00	..	0,19	..	0,00	..	0,00	..	0,00	..
Muara Batu	0,00	..	0,30	..	0,00	..	0,00	..	138,00	..
Dewantara	0,05	..	1,65	..	0,00	..	0,00	..	0,08	..
<b>Aceh Utara</b>	<b>18,19</b>	<b>..</b>	<b>14,96</b>	<b>..</b>	<b>8,76</b>	<b>..</b>	<b>2,43</b>	<b>..</b>	<b>9,22</b>	<b>..</b>

Tabel	5.2.1	Lanjutan				
Table						
Kecamatan/ Subdistrict	Tebu Sugar Cane		Teh Tea		Tembakau Tobacco	
	2018	2019	2018	2019	2018	2019
(1)	(12)	(13)	(14)	(15)	(16)	(17)
Sawang	0,00	...	0,00	...	49,00	...
Nisam	0,00	...	0,00	...	0,00	...
Nisam Antara	0,00	...	0,00	...	58,00	...
Banda Baro	0,00	...	0,00	...	0,00	...
Kuta Makmur	0,00	...	0,00	...	0,00	...
Simpang Keramat	0,00	...	0,00	...	0,00	...
Syamtalira Bayu	0,01	...	0,00	...	0,00	...
Geureudong Pase	0,01	...	0,00	...	0,00	...
Meurah Mulia	0,00	...	0,00	...	0,00	...
Matangkuli	0,00	...	0,00	...	0,00	...
Paya Bakong	0,00	...	0,00	...	0,00	...
Pirak Timu	0,00	...	0,00	...	0,00	...
Cot Girek	0,00	...	0,00	...	0,00	...
Tanah Jambo Aye	0,00	...	0,00	...	0,00	...
Langkahan	0,00	...	0,00	...	0,00	...
Seunuddon	0,01	...	0,00	...	0,00	...
Baktiya	0,00	...	0,00	...	0,00	...
Baktiya Barat	0,01	...	0,00	...	0,00	...
Lhoksukon	0,01	...	0,00	...	0,00	...
Tanah Luas	0,00	...	0,00	...	0,00	...
Nibong	0,00	...	0,00	...	0,00	...
Samudera	0,00	...	0,00	...	0,00	...
Syamtalira Aron	0,00	...	0,00	...	0,00	...
Tanah Pasir	0,01	...	0,00	...	0,00	...
Lapang	0,00	...	0,00	...	0,00	...
Muara Batu	0,00	...	0,00	...	0,00	...
Dewantara	0,00	...	0,00	...	0,00	...
<b>Aceh Utara</b>	<b>71,00</b>	<b>...</b>	<b>0,00</b>	<b>...</b>	<b>0,00</b>	<b>...</b>
Sumber/ Source	Dinas Kehutanan, Perkebunan dan Peternakan Kabupaten Aceh Utara					



Tabel	Produksi Perkebunan Menurut Kecamatan dan Jenis Tanaman di Kabupaten Aceh Utara (ribu ton), 2018 dan 2019									
	Production of Estates by Subdistrict and Type of Crops in Aceh Utara Regency (thousand tons), 2018 and 2019									
Kecamatan Subdistrict	Kelapa Sawit Oil Palm		Kelapa Coconut		Karet Rubber		Kopi Coffee		Kakao Cocoa	
	2018	2019	2018	2019	2018	2019	2018	2019	2018	2019
(1)	(2)	(3)	(4)	(5)	(6)	(7)	(8)	(9)	(10)	(11)
Sawang	8,27	...	1,01	...	0,03	...	0,24	...	0,42	...
Nisam	7,05	...	0,14	...	0,04	...	0,04	...	0,19	...
Nisam Antara	1,66	...	0,06	...	0,01	...	0,54	...	0,03	...
Banda Baro	0,00	...	0,08	...	0,00	...	0,01	...	0,08	...
Kuta Makmur	25,76	...	0,19	...	1,86	...	0,04	...	0,45	...
Simpang Keramat	5,80	...	0,13	...	0,57	...	0,02	...	0,07	...
Syantalira Bayu	7,01	...	0,15	...	0,10	...	0,01	...	0,13	...
Geureudong Pase	12,85	...	0,08	...	0,27	...	0,02	...	0,12	...
Meurah Mulia	3,70	...	0,41	...	0,09	...	0,01	...	0,05	...
Matangkuli	1,02	...	0,30	...	0,01	...	0,01	...	0,07	...
Paya Bakong	3,19	...	0,18	...	0,05	...	0,01	...	0,15	...
Pirak Timu	0,45	...	0,18	...	0,03	...	0,01	...	0,08	...
Cot Girek	5,98	...	0,22	...	0,53	...	0,00	...	0,78	...
Tanah Jambo Aye	18,76	...	0,32	...	0,10	...	0,08	...	0,14	...
Langkahan	11,68	...	0,06	...	0,03	...	0,02	...	0,13	...
Seunuddon	0,00	...	1,13	...	0,00	...	0,00	...	0,03	...
Baktiya	14,08	...	0,84	...	0,15	...	0,01	...	0,09	...
Baktiya Barat	1,50	...	0,64	...	0,00	...	0,01	...	0,06	...
Lhoksukon	66,66	...	0,55	...	0,70	...	0,01	...	0,26	...
Tanah Luas	7,87	...	0,62	...	0,53	...	0,01	...	0,11	...
Nibong	0,38	...	0,05	...	0,00	...	0,01	...	0,02	...
Samudera	0,25	...	0,64	...	0,00	...	0,00	...	0,05	...
Syantalira Aron	0,00	...	0,16	...	0,00	...	0,01	...	0,08	...
Tanah Pasir	0,00	...	0,33	...	0,00	...	0,00	...	0,03	...
Lapang	0,00	...	0,13	...	0,00	...	0,00	...	0,00	...
Muara Batu	0,00	...	0,19	...	0,00	...	0,00	...	0,07	...
Dewantara	0,00	...	1,10	...	0,00	...	0,00	...	0,01	...
<b>Aceh Utara</b>	<b>203,91</b>	<b>...</b>	<b>9,91</b>	<b>...</b>	<b>5,11</b>	<b>...</b>	<b>1,12</b>	<b>...</b>	<b>3,67</b>	<b>...</b>

Tabel	5.2.2	Lanjutan				
Table						
Kecamatan Subdistrict	Tebu Sugar Cane		Teh Tea		Tembakau Tobacco	
	2018	2019	2018	2019	2018	2019
(1)	(12)	(13)	(14)	(15)	(16)	(17)
Sawang	0,00	...	0,00	...	0,02	...
Nisam	0,00	...	0,00	...	0,00	...
Nisam Antara	0,00	...	0,00	...	0,03	...
Banda Baro	0,00	...	0,00	...	0,00	...
Kuta Makmur	0,00	...	0,00	...	0,00	...
Simpang Keramat	0,00	...	0,00	...	0,00	...
Syamtalira Bayu	0,00	...	0,00	...	0,00	...
Geureudong Pase	0,00	...	0,00	...	0,00	...
Meurah Mulia	0,00	...	0,00	...	0,00	...
Matangkuli	0,00	...	0,00	...	0,00	...
Paya Bakong	0,00	...	0,00	...	0,00	...
Pirak Timu	0,00	...	0,00	...	0,00	...
Cot Girek	0,00	...	0,00	...	0,00	...
Tanah Jambo Aye	0,00	...	0,00	...	0,00	...
Langkahan	0,00	...	0,00	...	0,00	...
Seunuddon	0,00	...	0,00	...	0,00	...
Baktiya	0,00	...	0,00	...	0,00	...
Baktiya Barat	0,00	...	0,00	...	0,00	...
Lhoksukon	0,00	...	0,00	...	0,00	...
Tanah Luas	0,00	...	0,00	...	0,00	...
Nibong	0,00	...	0,00	...	0,00	...
Samudera	0,00	...	0,00	...	0,00	...
Syamtalira Aron	0,00	...	0,00	...	0,00	...
Tanah Pasir	0,00	...	0,00	...	0,00	...
Lapang	0,00	...	0,00	...	0,00	...
Muara Batu	0,00	...	0,00	...	0,00	...
Dewantara	0,00	...	0,00	...	0,00	...
<b>Aceh Utara</b>	<b>0,29</b>	<b>...</b>	<b>0,00</b>	<b>...</b>	<b>0,05</b>	<b>...</b>
Sumber/ Source	Dinas Kehutanan, Perkebunan dan Peternakan Kabupaten Aceh Utara					

**Tabel : 5.3.1 Luas Lahan Sawah dan Bukan Sawah Menurut Kecamatan**  
**Table Rice and Non-Rice Field Area by Sub Distric**  
**2018**  
**(Ha)**

Kecamatan/ Sub Distric	Luas Kecamatan/ Sub Distric Area	Luas Lahan Sawah/ Rice Field	Luas Lahan Pertanian Bukan Sawah/ Non-Rice Field
(1)	(2)	(3)	(4)
1 Sawang	38,465	2,140	30,372
2 Nisam	11,474	1,739	8,505
3 Nisam Antara	8,438	0	6,827
4 Banda Baro	4,235	619	2,249
5 Kuta Makmur	15,132	1,596	11,483
6 Simpang Kramat	7,978	439	6,794
7 Syamtalira Bayu	7,753	1,206	3,344
8 Geureudong Pase	26,928	128	8,050
9 Meurah Mulia	20,257	1,767	14,347
10 Matang Kuli	5,694	1,242	2,521
11 Paya Bakong	41,832	967	16,948
12 Pirak Timu	6,770	1,039	5,298
13 Cot Girek	18,900	403	11,589
14 Tanah Jambo Aye	16,298	2,946	11,452
15 Langkahan	15,052	979	11,205
16 Seunuddon	10,063	1,533	5,579
17 Baktiya	15,867	4,439	6,817
18 Baktiya Barat	8,308	1,986	4,490
19 Lhoksukon	24,300	4,691	10,983
20 Tanah Luas	3,064	2,167	2,812
21 Nibong	4,491	609	2,430
22 Samudera	4,328	989	1,239
23 Syamtalira Aron	2,813	1,279	1,127
24 Tanah Pasir	2,038	444	1,043
25 Lapang	1,927	366	1,138
26 Muara Batu	3,334	1,078	1,528
27 Dewantara	3,947	455	1,023
Jumlah	329,686	37,246	191,193

**Sumber : Dinas Pertanian Tanaman Pangan dan Peternakan Kabupaten Aceh Utara**  
**Source : Food , Agriculture and Livestock Services of North Aceh Regency**

Kecamatan Sub Distric		Jenis Pengairan (Ha)				Lain-lain
	Pengairan	Tadah Hujan	Pasang Surut	Lebak		
(1)	(2)	(3)	(4)	(5)	(6)	
1	Sawang	1815	325	-	-	-
2	Nisam	1739	562	-	-	-
3	Nisam Antara	0	0	-	-	-
4	Banda Baro	0	619	-	-	-
5	Kuta Makmur	1291	305	-	-	-
6	Simpang Kramat	187	252	-	-	-
7	Syamtalira Bayu	1056	150	-	-	-
8	Geureudong Pase	128	0	-	-	-
9	Meurah Mulia	1737	30	-	-	-
10	Matang Kuli	1242	0	-	-	-
11	Paya Bakong	757	210	-	-	-
12	Pirak Timu	0	1039	-	-	-
13	Cot Girek	0	403	-	-	-
14	Tanah Jambo Aye	2846	100	-	-	-
15	Langkahan	0	979	-	-	-
16	Seunuddon	1266	267	-	-	-
17	Baktiya	4122	317	-	-	-
18	Baktiya Barat	1276	710	-	-	-
19	Lhoksukon	3961	730	-	-	-
20	Tanah Luas	1917	250	-	-	-
21	Nibong	609	0	-	-	-
22	Samudera	917	72	-	-	-
23	Syamtalira Aron	1259	20	-	-	-
24	Tanah Pasir	279	165	-	-	-
25	Lapang	134	232	-	-	-
26	Muara Batu	1062	16	-	-	-
27	Dewantara	150	305	-	-	-
Jumlah/Total		29750	8058	0	0	0

Sumber : Dinas Pertanian Tanaman Pangan dan Peternakan Kabupaten Aceh Utara  
 Source : Food , Agriculture and Livestock Services of North Aceh Regency

Tabel : 5.3.3		Luas Sawah yang Ditanami Padi Satu, Dua dan Tiga Kali Setahun (Ha)					
Table		Rice Field Area Planted Once, Twice and Three a Year by Sub District (Ha)					
		Ditanami/Planted			Ditanami	Tidak	Luas
Kecamatan/ Sub Distric		Satu Kali/ Once	Dua Kali/ Twice	>= Tiga Kali/ Three Times	Tanaman Lain /	Ditanami Apapun/	Sawah/ Rice
(1)	(2)	(3)	(4)	(5)	(6)	(7)	
1	Sawang	325	1,815	-	-	-	2,140
2	Nisam	562	1,177	-	-	-	1,739
3	Nisam Antara	0	0	-	-	-	0
4	Banda Baro	619	-	-	-	-	619
5	Kuta Makmur	305	1,291	-	-	-	1,596
6	Simpang Kramat	0	439	-	-	-	439
7	Syamtalira Bayu	150	1,056	-	-	-	1,206
8	Geureudong Pase	0	128	-	-	-	128
9	Meurah Mulia	30	1,737	-	-	-	1,767
10	Matang Kuli	-	1,242	-	-	-	1,242
11	Paya Bakong	210	757	-	-	-	967
12	Pirak Timu	1,039	-	-	-	-	1,039
13	Cot Girek	0	403	-	-	-	403
14	Tanah Jambo Aye	100	2,846	-	-	-	2,946
15	Langkahan	50	929	-	-	-	979
16	Seunuddon	267	1,266	-	-	-	1,533
17	Baktiya	317	4,122	-	-	-	4,439
18	Baktiya Barat	710	1,276	-	-	-	1,986
19	Lhoksukon	730	3,961	-	-	-	4,691
20	Tanah Luas	250	1,917	-	-	-	2,167
21	Nibong	0	609	-	-	-	609
22	Samudera	72	917	-	-	-	989
23	Syamtalira Aron	0	1,279	-	-	-	1,279
24	Tanah Pasir	5	439	-	-	-	444
25	Lapang	232	134	-	-	-	366
26	Muara Batu	-	1,078	-	-	-	1,078
27	Dewantara	-	455	-	-	-	455
Jumlah/Total		5,973	31,273	0	0	0	37,246.0

**Sumber : Dinas Pertanian Tanaman Pangan dan Peternakan Kabupaten Aceh Utara**  
**Source : Food , Agriculture and Livestock Services of North Aceh Regency**

Tabel : 5.3.4		Luas Lahan Kering Menurut Penggunaan (Ha)			
Table		Dried Field Area by Utilization (Ha)			
		2018			
Kecamatan/ Sub Distric	Penggunaan Lahan/Land Utilization				
	Tegal/ Kebun / Dryland	Ladang/ Huma / Garden for cultivation	Perkebunan / Agricultural Estates	Ditanami Pohon /Hutan Rakyat / Forest	
(1)	(2)	(3)	(4)	(5)	
1 Sawang	8,771	3,675	12,002	3,537	
2 Nisam	2,975	3,342	888	305	
3 Nisam Antara	1,895	956	2,805	-	
4 Banda Baro	635	175	19	133	
5 Kuta Makmur	3,677	3,100	2,509	-	
6 Simpang Kramat	1,320	2,170	1,275	831	
7 Syamtalira Bayu	73	18	997	65	
8 Geureudong Pase	1,115	858	4,214	295	
9 Meurah Mulia	5,989	1,675	3,210	-	
10 Matang Kuli	431	598	607	256	
11 Paya Bakong	1,012	320	751	10,180	
12 Pirak Timu	938	210	350	2,098	
13 Cot Girek	658	308	1,050	190	
14 Tanah Jambo Aye	1,843	671	1,334	3,025	
15 Langkahan	3,200	1,490	2,700	1,350	
16 Seunuddon	672	175	784	385	
17 Baktiya	664	786	1,804	913	
18 Baktiya Barat	554	602	579	521	
19 Lhoksukon	3,050	-	7,072	20	
20 Tanah Luas	750	550	920	175	
21 Nibong	480	180	1,442	-	
22 Samudera	401	0	100	-	
23 Syamtalira Aron	395	85	270	-	
24 Tanah Pasir	195	0	95	-	
25 Lapang	89	15	0	-	
26 Muara Batu	732	445	40	-	
27 Dewantara	427	0	80	-	
Jumlah/Total	42,941	22,404	47,897	24,279	

Lanjutan Tabel/Continued Table 5.3.4

Kecamatan/ Sub Distric	Penggunaan Lahan/Land Utilization				Jumlah/ Total
	Padang Rumput / Meadows	Hutan Negara / Forest	Sementara Tidak Diusahakan	Lainnya (Tambah/Kolam/ Empang/ Te bat)	
(1)	(6)	(7)	(8)	(9)	(10)
1 Sawang	-	-	0	12	27,997
2 Nisam	150	300	550	66	8,576
3 Nisam Antara	1,081	-	73	17	6,827
4 Banda Baro	-	-	5	846	1,813
5 Kuta Makmur	-	-	2,130	67	11,483
6 Simpang Kramat	-	-	1,120	78	6,794
7 Syamtalira Bayu	5	-	0	3,344	4,502
8 Geureudong Pase	25	1,100	310	133	8,050
9 Meurah Mulia	850	-	1,053	0	12,777
10 Matang Kuli	175	-	253	100	2,420
11 Paya Bakong	48	208	4,238	87	16,844
12 Pirak Timu	150	-	0	1,522	5,268
13 Cot Girek	2	400	0	8,980	11,588
14 Tanah Jambo Aye	106	2,781	242	1,450	11,452
15 Langkahan	375	1,700	290	100	11,205
16 Seunuddon	-	-	196	3,367	5,579
17 Baktiya	512	-	731	1,407	6,817
18 Baktiya Barat	50	10	368	1,811	4,495
19 Lhoksukon	-	-	566	275	10,983
20 Tanah Luas	145	32	100	140	2,812
21 Nibong	40	-	80	208	2,430
22 Samudera	-	-	0	738	1,239
23 Syamtalira Aron	-	-	162	215	1,127
24 Tanah Pasir	-	-	100	653	1,043
25 Lapang	-	-	27	922	1,053
26 Muara Batu	80	-	21	210	1,528
27 Dewantara	-	-	100	416	1,023
<b>Jumlah/Total</b>	<b>3,794</b>	<b>6,531</b>	<b>12,715</b>	<b>27,164</b>	<b>187,725</b>

Sumber : Dinas Pertanian Tanaman Pangan dan Peternakan Kabupaten Aceh Utara

Source : Food , Agriculture and Livestock Services of North Aceh Regency

<b>Tabel : 5.3.5</b>		<b>Luas Lahan Lainnya Menurut Penggunaan (Ha), 2018</b>	
<b>Table</b>		<b>Other Kind of Field Area by Utilization (Ha), 2018</b>	
<b>Kecamatan/ Sub Distric</b>	<b>Jumlah Lahan Bukan Pertanian (Jln, Pemukiman, Perkantoran, Sungai dll)</b>	<b>Jumlah Sawah + Lhn Pertanian Bukan Sawah + Bukan Pertanian</b>	
<b>(1)</b>	<b>(2)</b>	<b>(3)</b>	
1 Sawang	5,951	36,088	
2 Nisam	1,159	11,474	
3 Nisam Antara	1,611	8,438	
4 Banda Baro	1,803	4,235	
5 Kuta Makmur	2,053	15,132	
6 Simpang Kramat	745	7,978	
7 Syamtalira Bayu	2,045	7,753	
8 Geureudong Pase	18,750	26,928	
9 Meurah Mulia	3,678	18,222	
10 Matang Kuli	1,933	5,595	
11 Paya Bakong	23,917	41,728	
12 Pirak Timu	433	6,740	
13 Cot Girek	6,908	18,899	
14 Tanah Jambo Aye	1,900	16,298	
15 Langkahan	2,868	15,052	
16 Seunuddon	2,951	10,063	
17 Baktiya	4,611	15,867	
18 Baktiya Barat	1,827	8,308	
19 Lhoksukon	8,626	24,300	
20 Tanah Luas	720	5,699	
21 Nibong	1,452	4,491	
22 Samudera	2,100	4,328	
23 Syamtalira Aron	407	2,813	
24 Tanah Pasir	551	2,038	
25 Lapang	508	1,927	
26 Muara Batu	728	3,334	
27 De wantara	2,469	3,947	
<b>Jumlah/Total</b>	<b>102,704</b>	<b>327,675</b>	

**Sumber : Sistem Informasi Manajemen Tanaman Pangan 2018**  
**Source : Food , Agriculture and Livestock Services of North Aceh Regency**



Tabel 5.3.6 Luas Tanam, Luas Panen, Produktivitas dan Produksi Intensifikasi Padi Menurut Kecamatan Plantation Area, Harvesting Area, Productivity, and Production of Paddy by Sub Distric 2018				
Kecamatan/ Sub Distric	Luas Tanam/ Plantation Area (Ha)	Luas Panen/ Harvesting Area (Ha)	Produktivitas/ Productivity (Kw/Ha)	Produksi/ Production (Ton)
(1)	(2)	(3)	(4)	(5)
1 Sawang	6,274.00	6,298.00	56.48	35,571.10
2 Nisam	3,861.00	3,886.00	54.41	21,143.73
3 Nisam Antara	-	-	-	-
4 Banda Baro	1,568.00	1,456.00	48.52	7,064.51
5 Kuta Makmur	3,444.00	3,051.00	53.57	16,344.21
6 Simpang Kramat	1,166.00	1,139.00	52.40	5,968.36
7 Syamtalira Bayu	2,816.00	4,041.00	53.60	21,659.76
8 Geureudong Pase	636.00	504.00	49.00	2,469.60
9 Meurah Mulia	3,713.00	3,455.00	54.72	18,905.76
10 Matang Kuli	3,767.00	2,296.00	51.32	11,783.07
11 Paya Bakong	2,212.00	920.00	45.21	4,159.32
12 Pirak Timu	2,076.00	1,619.00	45.52	7,369.69
13 Cot Girek	1,195.00	1,388.00	48.05	6,669.34
14 Tanah Jambo Aye	4,436.00	4,704.00	51.21	24,089.18
15 Langkahan	3,005.00	2,888.00	51.52	14,878.98
16 Seunuddon	5,310.00	1,393.00	51.67	7,197.63
17 Baktiya	11,341.00	9,818.00	51.05	50,120.89
18 Baktiya Barat	4,740.00	3,086.00	51.47	15,883.64
19 Lhoksukon	4,260.00	4,260.00	52.19	22,232.94
20 Tanah Luas	2,980.00	2,474.00	54.58	13,503.09
21 Nibong	1,264.00	1,525.00	51.52	7,856.80
22 Samudera	2,210.00	2,159.00	54.31	11,725.53
23 Syamtalira Aron	1,207.00	1,207.00	53.62	6,471.93
24 Tanah Pasir	1,245.00	1,090.00	48.04	5,236.36
25 Lapang	942.00	1,050.00	45.64	4,792.20
26 Muara Batu	3,060.00	3,435.00	56.83	19,521.11
27 Dewantara	1,632.00	1,008.00	48.62	4,900.90
<b>Jumlah/Total</b>	<b>80,360.00</b>	<b>70,150.00</b>	<b>1,335.07</b>	<b>367,519.63</b>

Sumber : Dinas Pertanian Tanaman Pangan dan Peternakan Kabupaten Aceh Utara

Source : Food , Agriculture and Livestock Services of North Aceh Regency

<b>Tabel : 5.3.7 Luas Tanam, Luas Panen, Produktivitas dan Produksi Kedelai Menurut Kecamatan</b> <b>Plantation Area, Harvesting Area, Productivity, and Production of Soybeans by Sub Distric</b> <b>2018</b>				
Kecamatan/ Sub Distric	Luas Tanam/ Plantation Area (HA)	Luas Panen/ Harvesting Area (Ha)	Produktivitas/ Productivity (Kw/Ha)	Produksi/ Production (Ton)
(1)	(2)	(3)	(4)	(5)
1 Sawang	137	-	-	-
2 Nisam	650	431	15.43	665.03
3 Nisam Antara	883	551	15.57	857.91
4 Banda Baro	343	223	15.42	343.87
5 Kuta Makmur	473	305	15.24	464.82
6 Simpang Kramat	663	-	-	-
7 Syamtalira Bayu	257	184	15.21	279.86
8 Geureudong Pase	170	173	15.65	270.75
9 Meurah Mulia	-	-	-	-
10 Matang Kuli	-	-	-	-
11 Paya Bakong	241	55	15.25	83.88
12 Pirak Timu	273	184	15.11	278.02
13 Cot Girek	295	233	15.43	359.52
14 Tanah Jambo Aye	14	2	15.25	3.05
15 Langkahan	423	187	15.21	284.43
16 Seunuddon	-	-	-	-
17 Baktiya	-	-	-	-
18 Baktiya Barat	-	-	-	-
19 Lhoksukon	477	73	15.16	110.67
20 Tanah Luas	612	185	15.76	291.56
21 Nibong	79	67	15.34	102.78
22 Samudera	-	-	-	-
23 Syamtalira Aron	-	-	-	-
24 Tanah Pasir	-	-	-	-
25 Lapang	11	7	15.03	10.52
26 Muara Batu	-	-	-	-
27 Dewantara	-	-	-	-
<b>Jumlah/Total</b>	<b>6,001</b>	<b>2,860</b>	<b>230.06</b>	<b>4,406.66</b>

Sumber : Dinas Pertanian Tanaman Pangan dan Peternakan Kabupaten Aceh Utara  
Source : Food , Agriculture and Livestock Services of North Aceh Regency

<b>Tabel : 5.3.8 Luas Tanam, Luas Panen, Produktivitas dan Produksi Jagung Menurut Kecamatan</b> <b>Plantation Area, Harvesting Area, Productivity, and Production of Corns by Sub Distric</b> <b>2018</b>				
Kecamatan/ Sub Distric	Luas Tanam/ Plantation Area (Ha)	Luas Panen/ Harvesting Area (Ha)	Produktivitas/ Productivity (Kw/Ha)	Produksi/ Production (Ton)
(1)	(2)	(3)	(4)	(5)
1 Sawang	89	7	52.25	36.58
2 Nisam	311	205	51.75	1,060.88
3 Nisam Antara	303	252	52.25	1,316.70
4 Banda Baro	348	41	51.84	212.54
5 Kuta Makmur	115	193	52.52	1,013.64
6 Simpang Kramat	459	95	52.65	500.18
7 Syamtalira Bayu	98	42	50.29	211.22
8 Geureudong Pase	371	80	52.86	422.88
9 Meurah Mulia	4	2	50.63	10.13
10 Matang Kuli	-	-	-	-
11 Paya Bakong	581	275	50.31	1,383.53
12 Pirak Timu	53	3	50.25	15.08
13 Cot Girek	35	63	50.31	316.95
14 Tanah Jambo Aye	32	47	50.41	236.93
15 Langkahan	593	187	50.42	942.85
16 Seunuddon	4	-	-	-
17 Baktiya	2	-	-	-
18 Baktiya Barat	2	-	-	-
19 Lhoksukon	85	10	50.21	50.21
20 Tanah Luas	356	138	52.37	722.71
21 Nibong	30	13	50.31	65.40
22 Samudera	15	12	50.23	60.28
23 Syamtalira Aron	4	1	50.03	5.00
24 Tanah Pasir	-	-	-	-
25 Lapang	25	-	-	-
26 Muara Batu	27	26	51.53	133.98
27 Dewantara	21	-	-	-
<b>Jumlah/Total</b>	<b>3,963</b>	<b>1,692</b>	<b>1,023.42</b>	<b>8,717.64</b>

Sumber : Dinas Pertanian Tanaman Pangan dan Peternakan Kabupaten Aceh Utara  
 Source : Food , Agriculture and Livestock Services of North Aceh Regency

Tabel : 5.3.9

Luas Tanam, Luas Panen, Produktivitas dan Produksi  
Kacang Tanah Menurut Kecamatan  
*Plantation Area, Harvesting Area, Productivity, and Production of  
Peanuts by Sub District*  
2018

Kecamatan/ Sub District	Luas Tanam/ Plantation Area (Ha)	Luas Panen/ Harvesting Area (Ha)	Produktivitas/Prod uctivity (Kw/Ha)	Produksi/ Production (Ton)
(1)	(2)	(3)	(4)	(5)
1 Sawang	8	10	17.46	17.46
2 Nisam	-	-	-	-
3 Nisam Antara	22	23	17.68	40.66
4 Banda Baro	1	-	-	-
5 Kuta Makmur	0	2	18.66	3.73
6 Simpang Kramat	-	-	-	-
7 Syamtalira Bayu	-	-	-	-
8 Geureudong Pase	2	2	17.04	3.41
9 Meurah Mulia	-	-	-	-
10 Matang Kuli	-	-	-	-
11 Paya Bakong	-	-	-	-
12 Pirak Timu	-	-	-	-
13 Cot Girek	1	1	16.04	1.60
14 Tanah Jambo Aye	3	1	16.44	1.64
15 Langkahan	12	11	18.05	19.86
16 Seunuddon	-	-	-	-
17 Baktiya	-	-	-	-
18 Baktiya Barat	1	-	-	-
19 Lhoksukon	4	9	17.12	15.41
20 Tanah Luas	14	11	17.36	19.10
21 Nibong	-	-	-	-
22 Samudera	1	1	17.90	1.79
23 Syamtalira Aron	-	-	-	-
24 Tanah Pasir	-	-	-	-
25 Lapang	-	-	-	-
26 Muara Batu	2	1	17.04	1.70
27 Dewantara	1	1	17.02	1.70
Jumlah/Total	72	73	208	128

Sumber : Dinas Pertanian Tanaman Pangan dan Peternakan Kabupaten Aceh Utara

Source : Food , Agriculture and Livestock Services of North Aceh Regency

Tabel : 5.3.10		Luas Tanam, Luas Panen, Produktivitas dan Produksi Kacang Hijau Menurut Kecamatan <i>Plantation Area, Harvesting Area, Productivity, and Production of Green Peanut by Sub Distric</i> 2018			
Table					
Kecamatan/ Sub Distric	Luas Tanam/ Plantation Area	Luas Panen/ Harvesting Area	Produktivitas/ Productivity	Produksi/ Production	
	(Ha)	(Ha)	(Kw/Ha)	(Ton)	
(1)	(2)	(3)	(4)	(5)	
1 Sawang	-	-	-	-	
2 Nisam	7.00	6.00	15.32	9.19	
3 Nisam Antara	9.00	8.00	15.52	12.42	
4 Banda Baro	-	-	-	-	
5 Kuta Makmur	3.00	2.00	15.04	3.01	
6 Simpang Kramat	-	-	-	-	
7 Syamtalira Bayu	5.00	5.00	15.32	7.66	
8 Geureudong Pase	2.00	2.00	15.42	3.08	
9 Meurah Mulia	-	-	-	-	
10 Matang Kuli	-	-	-	-	
11 Paya Bakong	-	-	-	-	
12 Pirak Timu	5.00	4.00	14.46	5.78	
13 Cot Girek	1.00	1.00	15.05	1.51	
14 Tanah Jambo Aye	-	-	-	-	
15 Langkahan	-	-	-	-	
16 Seunuddon	-	-	-	-	
17 Baktiya	-	-	-	-	
18 Baktiya Barat	-	-	-	-	
19 Lhoksukon	-	-	-	-	
20 Tanah Luas	-	-	-	-	
21 Nibong	-	-	-	-	
22 Samudera	-	-	-	-	
23 Syamtalira Aron	-	-	-	-	
24 Tanah Pasir	-	-	-	-	
25 Lapang	-	-	-	-	
26 Muara Batu	2.00	2.00	14.76	2.95	
27 Dewantara	-	-	-	-	
Jumlah/Total	34	30	120.89	45.60	

Sumber : Dinas Pertanian Tanaman Pangan dan Peternakan Kabupaten Aceh Utara  
Source : Food , Agriculture and Livestock Services of North Aceh Regency

Tabel : 5.3.11 Luas Tanam, Luas Panen, Produktivitas dan Produksi Ubi Kayu Menurut Kecamatan  
 Table Plantation Area, Harvesting Area, Productivity, and Production of Cassava by Sub District 2018

Kecamatan/ Sub District	Luas Tanam/ Plantation Area (Ha)	Luas Panen/ Harvesting Area (Ha)	Produktivitas/ Productivity (Kw/Ha)	Produksi/ Production (Ton)
(1)	(2)	(3)	(4)	(5)
1 Sawang	7	7	216.31	151.42
2 Nisam	3	4	216.29	86.52
3 Nisam Antara	12	12	216.46	259.75
4 Banda Baro	5	2	216.52	43.30
5 Kuta Makmur	3	6	216.37	129.82
6 Simpang Kramat	-	-	-	-
7 Syamtalira Bayu	2	8	216.16	172.93
8 Geureudong Pase	7	2	216.26	43.25
9 Meurah Mulia	11	7	216.28	151.40
10 Matang Kuli	-	-	-	-
11 Paya Bakong	-	-	-	-
12 Pirak Timu	12	6	216.23	129.74
13 Cot Girek	3	2	216.27	43.25
14 Tanah Jambo Aye	22	20	216.62	433.24
15 Langkahan	9	9	216.22	194.60
16 Seunuddon	2	2	216.34	43.27
17 Baktiya	7	10	216.65	216.65
18 Baktiya Barat	-	1	216.03	21.60
19 Lhoksukon	5	15	216.32	324.48
20 Tanah Luas	36	41	216.31	886.87
21 Nibong	2	3	216.14	64.84
22 Samudera	4	5	216.32	108.16
23 Syamtalira Aron	4	2	216.11	43.22
24 Tanah Pasir	2	3	216.11	64.83
25 Lapang	2	-	-	-
26 Muara Batu	-	-	-	-
27 Dewantara	1	-	-	-
Jumlah/Total	161	167	4,542	3,613

Sumber : Dinas Pertanian Tanaman Pangan dan Peternakan Kabupaten Aceh Utara  
 Source : Food , Agriculture and Livestock Services of North Aceh Regency

Tabel : 5.3.12 Luas Tanam, Luas Panen, Produktivitas dan Produksi Ubi Jalar Menurut Kecamatan  
 Table Ubi Jalar Menurut Kecamatan  
 Plantation Area, Harvesting Area, Productivity, and Production of Sweet Potatoes by Sub District  
 2018

Kecamatan/ Sub District	Luas Tanam/ Plantation Area	Luas Panen/ Harvesting Area	Produktivitas/ Productivity	Produksi/ Production
(1)	(Ha) (2)	(Ha) (3)	(Kw/Ha) (4)	(Ton) (5)
1 Sawang	-	-	-	-
2 Nisam	-	-	-	-
3 Nisam Antara	0.00	2.00	60.05	12.01
4 Banda Baro	-	-	-	-
5 Kuta Makmur	-	-	-	-
6 Simpang Kramat	-	-	-	-
7 Syamtalira Bayu	-	-	-	-
8 Geureudong Pase	-	-	-	-
9 Meurah Mulia	-	-	-	-
10 Matang Kuli	-	-	-	-
11 Paya Bakong	-	-	-	-
12 Pirak Timu	6.00	3.00	60.24	18.07
13 Cot Girek	1.00	0.00	0.00	0.00
14 Tanah Jambo Aye	13.00	13.00	60.62	78.81
15 Langkahan	-	-	-	-
16 Seunuddon	-	-	-	-
17 Baktiya	0.00	1.00	60.03	6.00
18 Baktiya Barat	-	-	-	-
19 Lhoksukon	0.00	4.00	60.36	24.14
20 Tanah Luas	3.00	3.00	60.26	18.08
21 Nibong	0.00	0.00	0.00	0.00
22 Samudera	3.00	3.00	60.34	18.10
23 Syamtalira Aron	-	-	-	-
24 Tanah Pasir	1.00	1.00	60.19	6.02
25 Lapang	-	-	-	-
26 Muara Batu	5.00	7.00	60.20	42.14
27 Dewantara	-	-	-	-
Jumlah/Total	32	37	542	223

Sumber : Dinas Pertanian Tanaman Pangan dan Peternakan Kabupaten Aceh Utara  
 Source : Food , Agriculture and Livestock Services of North Aceh Regency

Tabel : 5.3.13 Realisasi Penggunaan Pestisida Untuk Tanaman Padi  
 Menurut Kecamatan  
*Realisation of Pesticide for Paddy by Sub Distric*  
 2018

BPP Kecamatan/ BPP Sub Distric	Luas (Ha)			Jumlah/ Total
	Insektisida	Rodentisida	Fungisida	
(1)	(2)	(3)	(4)	(5)
1 Sawang	10	4	0	14
2 Nisam	-	-	-	-
3 Nisam Antara	-	-	-	-
4 Banda Baro	35	7	20	62
5 Kuta Makmur	40	0	0	40
6 Simpang Kramat	-	-	-	-
7 Syamtalira Bayu	4	0	0	4
8 Geureudong Pase	-	-	-	-
9 Meurah Mulia	125	2	0	127
10 Matang Kuli	21	0	0	21
11 Paya Bakong	30	0	0	30
12 Pirak Timu	-	-	-	-
13 Cot Girek	-	-	-	-
14 Tanah Jambo Aye	20	0	20	40
15 Langkahan	0	0	0	0
16 Seunuddon	25	0	0	25
17 Baktiya	25	0	0	25
18 Baktiya Barat	30	0	0	30
19 Lhoksukon	40	0	0	40
20 Tanah Luas	50	0	0	50
21 Nibong	25	7	25	57
22 Samudera	50	0	0	50
23 Syamtalira Aron	-	-	-	-
24 Tanah Pasir	-	-	-	-
25 Lapang	-	-	-	-
26 Muara Batu	-	-	-	-
27 Dewantara	-	-	-	-
Jumlah/Total	<b>530</b>	<b>20</b>	<b>65</b>	615

Sumber : Dinas Pertanian Tanaman Pangan dan Peternakan Kabupaten Aceh Utara  
 Source : Food , Agriculture and Livestock Services of North Aceh Regency



Jenis Alat/Mesin Pertanian/ Agricultural Tools		Kondisi/Condition (Unit)		Jumlah/ Total
		Baik/Good	Rusak/Bad	
(1)		(2)	(3)	(4)
1	Traktor Roda Dua	932	123	1055
2	Traktor Roda Empat	24	4	28
3	Tanam Padi (Transplanter)	7	4	11
4	Tanam Biji-bijian (Seeder)	3	0	3
5	Penyemprot (Hand Sprayer dan Power Sprayer)	13951	693	14644
6	Pengabut Pestisida ( Swing - Fog)	0	0	0
7	Emposan Tikus	102	59	161
8	Pembersih Gulma	86	7	93
9	Pompa Air	258	30	288
10	Sabit Bergerigi	96726	4588	101314
11	Pemotong Padi Tipe Gunting (Reaper)	0	0	0
12	Pemotong Padi Tipe Gendong (Paddy Mower)	38	12	50
13	Stripper	0	0	0
14	Combine Harvester	0	0	0
15	Pengungkit Ubi Kayu/Ubi Jalar	0	0	0
16	Perontok Padi (Thresher)	1554	184	1738
17	Pempil Jagung (Cornsheller)	87	11	98
19	Perontok Kedelai (Thresher)	9	0	9
20	Perontok Multiguna (Padi, Jagung, Kedelai)	14	0	14
21	Pembersih Gabah (Winower)	4	0	4
22	Pengering Tipe Datar (Flat Bed Dryer)	22	0	22
23	Pengering Tipe Vertikal (Continuous Dryer)	3	0	3
24	Penggilingan Padi Kecil (Small Rice Mill)	162	23	185
25	Penggilingan Padi Menengah (Medium Rice Mill)	41	5	46
26	Penggilingan Padi Besar (Large Rice Mill)	30	5	35
27	Penyimpan Hasil Tanaman Pangan (Silo)	1	0	1
28	Alat Pembuat Pupuk Organik (APPO) / Kompos	10	1	11

Sumber : Dinas Pertanian Tanaman Pangan dan Peternakan Kabupaten Aceh Utara  
Source : Food , Agriculture and Livestock Services of North Aceh Regency

Tabel : 5.4.1 Ternak Keluar Unggas Antar Provinsi Menurut Kecamatan (Ekor/Tail)  
 Table Poultry Livestock Out Between Province By Sub Districts  
 2018

Kecamatan/ Sub Distric	Jenis Unggas/Kind of Poultry				
	Ayam Buras/ Local Chicken	Ayam Pedaging/ Broiler	Ayam Petelur/ Gallus SP	Itik/Duck Anas Moscha	Itik Manila/Duck Cairina
(1)	(2)	(3)	(4)	(5)	(6)
1 Sawang	-	28,650	200	-	-
2 Nisam	-	300	-	-	-
3 Nisam Antara	-	950	-	-	-
4 Banda Baro	-	4,000	200	-	-
5 Kuta Makmur	-	800	-	-	-
6 Simpang Kramat	-	200	-	-	-
7 Syamtalira Bayu	-	2,300	-	-	-
8 Geureudong Pase	-	100	-	-	-
9 Meurah Mulia	-	1,100	50	-	-
10 Matang Kuli	-	3,750	50	-	-
11 Paya Bakong	-	100	-	-	-
12 Pirak Timu	-	-	-	-	-
13 Cot Girek	-	1,500	-	-	-
14 Tanah Jambo Aye	-	44,000	100	-	-
15 Langkahan	-	-	-	-	-
16 Seunuddon	-	350	-	-	-
17 Baktiya	-	17,800	-	-	-
18 Baktiya Barat	-	100	50	-	-
19 Lhoksukon	-	29,800	200	-	-
20 Tanah Luas	-	2,800	50	-	-
21 Nibong	-	100	-	-	-
22 Samudera	-	22,200	-	-	-
23 Syamtalira Aron	-	17,750	-	-	-
24 Tanah Pasir	-	-	-	-	-
25 Lapang	-	-	-	-	-
26 Muara Batu	-	47,100	-	-	-
27 Dewantara	-	51,300	200	-	-
Jumlah/Total		277,050	1,100	-	-

Sumber : Dinas Perkebunan Peternakan Dan Kesehatan Hewan Kabupaten Aceh Utara  
 Source : Estate and Husbandary Service of North Aceh Regency

Tabel : 5.4.2 Jumlah Petugas Peternakan Menurut Kecamatan  
 Table Number of Animal Husbandry Officials by Sub District  
 2018

	Kecamatan/ Sub Distric	Mantri Hewan	Snakma	Sarjana Peternakan	Dokter Hewan	Jumlah/ Total
	(1)	(2)	(3)	(4)	(5)	(6)
1	Sawang	3		1	1	5
2	Nisam					
3	Nisam Antara					
4	Banda Baro					
5	Kuta Makmur					
6	Simpang Kramat					
7	Syamtalira Bayu	2		2	1	5
8	Geureudong Pase					
9	Meurah Mulia	3			1	4
10	Matang Kuli	4		1		5
11	Paya Bakong					
12	Pirak Timu					
13	Cot Girek	2	1	1	1	5
14	Tanah Jambo Aye					
15	Langkahan	1				1
16	Seunuddon					
17	Baktiya	2			1	3
18	Baktiya Barat	2			1	3
19	Lhoksukon					
20	Tanah Luas					
21	Nibong					
22	Samudera	3		1	1	5
23	Syamtalira Aron					
24	Tanah Pasir					
25	Lapang					
26	Muara Batu	1		1	1	3
27	Dewantara	5		2		7
	Jumlah/Total	28	1	9	8	46

Sumber : Dinas Perkebunan Peternakan Dan Kesehatan Hewan Kab. Aceh Utara  
 Source : Estate and Husbandary Service of North Aceh Regency

Tabel : 5.4.3 Populasi Ternak Besar Sapi Menurut Kecamatan  
 Table *Livestock Population of Cow by Sub Distric*  
 2018

Kecamatan/ Sub Distric	Sapi/Cow (Ekor/Tail)		
	Jantan/ Male	Betina/ Female	Jumlah/ Total
(1)	(2)	(3)	(4)
1 Sawang	3,520	4,837	8,357
2 Nisam	1,685	2,866	4,551
3 Nisam Antara	627	1,197	1,824
4 Banda Baro	1,051	2,246	3,297
5 Kuta Makmur	1,501	3,761	5,262
6 Simpang Kramat	572	1,437	2,009
7 Syamtalira Bayu	833	2,390	3,223
8 Geureudong Pase	474	638	1,112
9 Meurah Mulia	1,016	2,047	3,063
10 Matang Kuli	927	1,485	2,412
11 Paya Bakong	1,125	1,642	2,767
12 Pirak Timu	1,900	2,578	4,478
13 Cot Girek	2,938	5,374	8,312
14 Tanah Jambo Aye	2,110	3,408	5,518
15 Langkahan	868	1,464	2,332
16 Seunuddon	2,455	2,847	5,302
17 Baktiya	3,607	4,628	8,235
18 Baktiya Barat	1,941	2,505	4,446
19 Lhoksukon	2,652	4,785	7,437
20 Tanah Luas	1,514	2,634	4,148
21 Nibong	625	765	1,390
22 Samudera	1,266	2,201	3,467
23 Syamtalira Aron	769	920	1,689
24 Tanah Pasir	661	834	1,495
25 Lapang	726	942	1,668
26 Muara Batu	751	1,124	1,875
27 Dewantara	1,009	1,578	2,587
Jumlah/Total	39,123	63,133	102,256

Sumber : Dinas Perkebunan Peternakan Dan Kesehatan Hewan Kab. Aceh Utara  
 Source : *Estate and Husbandary Service of North Aceh Regency*

Tabel : 5.4.4 Populasi Ternak Besar Kerbau Menurut Kecamatan  
 Table Livestock Population of Buffalo by Sub Distric  
 2018

Kecamatan/ Sub Distric	Kerbau/ Buffalo (Ekor/Tail)		
	Jantan/ Male	Betina/ Female	Jumlah/ Total
(1)	(2)	(3)	(4)
1 Sawang	124	243	367
2 Nisam	51	76	127
3 Nisam Antara	39	11	50
4 Banda Baro	36	53	89
5 Kuta Makmur	74	106	180
6 Simpang Kramat	15	17	32
7 Syamtalira Bayu	37	56	93
8 Geureudong Pase	26	72	98
9 Meurah Mulia	42	84	126
10 Matang Kuli	26	29	55
11 Paya Bakong	87	63	150
12 Pirak Timu	46	62	108
13 Cot Girek	238	390	628
14 Tanah Jambo Aye	51	81	132
15 Langkahan	16	15	31
16 Seunuddon	166	272	438
17 Baktiya	977	1,199	2,176
18 Baktiya Barat	13	45	58
19 Lhoksukon	21	25	46
20 Tanah Luas	51	52	103
21 Nibong	15	30	45
22 Samudera	32	65	97
23 Syamtalira Aron	19	30	49
24 Tanah Pasir	11	19	30
25 Lapang	4	3	7
26 Muara Batu	32	47	79
27 Dewantara	219	176	395
Jumlah/Total	2,468	3,321	5,789

Sumber : Dinas Perkebunan Peternakan Dan Kesehatan Hewan Kab. Aceh Utara  
 Source : Estate and Husbandary Service of North Aceh Regency

Tabel : 5.4.5 Populasi Ternak Kecil Kambing Menurut Kecamatan  
 Table Small Livestock Population of Goat by Sub Distric  
 2018

Kecamatan/ Sub Distric	Kambing/Goat (Ekor/Tail)		
	Jantan/ Male	Betina/ Female	Jumlah/ Total
(1)	(2)	(3)	(4)
1 Sawang	869	1,255	2,124
2 Nisam	1,130	1,568	2,698
3 Nisam Antara	640	638	1,278
4 Banda Baro	338	418	756
5 Kuta Makmur	2,192	3,879	6,071
6 Simpang Kramat	640	807	1,447
7 Syamtalira Bayu	1,353	1,371	2,724
8 Geureudong Pase	637	744	1,381
9 Meurah Mulia	1,318	1,507	2,825
10 Matang Kuli	859	1,001	1,860
11 Paya Bakong	791	1,081	1,872
12 Pirak Timu	1,208	1,358	2,566
13 Cot Girek	1,937	3,007	4,944
14 Tanah Jambo Aye	2,775	1,785	4,560
15 Langkahan	959	671	1,630
16 Seunuddon	740	840	1,580
17 Baktiya	4,387	4,805	9,192
18 Baktiya Barat	984	1,674	2,658
19 Lhoksukon	2,646	3,165	5,811
20 Tanah Luas	1,798	1,719	3,517
21 Nibong	710	1,023	1,733
22 Samudera	1,446	2,519	3,965
23 Syamtalira Aron	878	1,093	1,971
24 Tanah Pasir	843	1,087	1,930
25 Lapang	832	623	1,455
26 Muara Batu	357	477	834
27 Dewantara	1,329	3,989	5,318
Jumlah/Total	34,596	44,104	78,700

Sumber : Dinas Perkebunan Peternakan Dan Kesehatan Hewan Kab. Aceh Utara  
 Source : Estate and Husbandary Service of North Aceh Regency

Tabel : 5.4.6 Populasi Ternak Kecil Domba Menurut Kecamatan  
 Table Small Livestock Population of Sheep by Sub Distric  
 2018

Kecamatan/ Sub Distric	Domba/Sheep (Ekor/Tail)		
	Jantan/ Male	Betina/ Female	Jumlah/ Total
(1)	(2)	(3)	(4)
1 Sawang	170	378	548
2 Nisam	312	455	767
3 Nisam Antara	15	43	58
4 Banda Baro	160	285	445
5 Kuta Makmur	140	359	499
6 Simpang Kramat	62	114	176
7 Syamtalira Bayu	243	264	507
8 Geureudong Pase	57	73	130
9 Meurah Mulia	106	148	254
10 Matang Kuli	108	121	229
11 Paya Bakong	133	62	195
12 Pirak Timu	123	102	225
13 Cot Girek	322	487	809
14 Tanah Jambo Aye	404	259	663
15 Langkahan	29	41	70
16 Seunuddon	53	113	166
17 Baktiya	1,867	2,337	4,204
18 Baktiya Barat	165	314	479
19 Lhoksukon	272	214	486
20 Tanah Luas	164	214	378
21 Nibong	146	181	327
22 Samudera	342	433	775
23 Syamtalira Aron	57	112	169
24 Tanah Pasir	136	312	448
25 Lapang	63	84	147
26 Muara Batu	85	141	226
27 Dewantara	512	728	1,240
Jumlah/Total	6,246	8,374	14,620

Sumber : Dinas Perkebunan Peternakan Dan Kesehatan Hewan Kab. Aceh Utara  
 Source : Estate and Husbandary Service of North Aceh Regency

Tabel : 5.4.7		Populasi Ternak Unggas Menurut Kecamatan				
Table		Poultry Population by Sub District				
		(Ekor/Tail)				
		2018				
		Jenis Unggas/Kind of Poultry				
Kecamatan/ Sub District	Ayam Buras/ Local Chicken	Ayam Pedaging/ Broiler	Ayam Petelur/ Gallus SP	Itik/ DuckAnas	Itik Manila/ Duk Cairina Moschata	
(1)	(2)	(3)	(4)	(5)	(6)	
1 Sawang	52,177	83,269	2,342	16,842	1,462	
2 Nisam	39,575	75,305	1,291	11,971	806	
3 Nisam Antara	8,149	10,690	177	5,498	879	
4 Banda Baro	9,514	8,879	52	6,411	698	
5 Kuta Makmur	44,904	97,483	1,393	10,842	1,042	
6 Simpang Kramat	19,895	254,657	12,914	12,792	4,614	
7 Syamtalira Bayu	29,845	85,409	878	24,244	6,515	
8 Geureudong Pase	11,750	21,657	165	5,212	261	
9 Meurah Mulia	37,105	30,542	1,452	19,004	4,293	
10 Matang Kuli	58,959	149,633	1,827	27,094	13,673	
11 Paya Bakong	37,740	27,148	1,179	10,069	1,959	
12 Pirak Timu	41,111	69,274	1,552	7,422	4,496	
13 Cot Girek	40,613	92,203	615	6,080	712	
14 Tanah Jambo Aye	35,986	78,490	1,682	23,953	3,049	
15 Langkahan	26,479	72,269	4,807	15,893	4,681	
16 Seunuddon	13,501	21,680	187	6,424	351	
17 Baktiya	68,399	513,236	27,287	45,070	5,156	
18 Baktiya Barat	12,864	104,349	52	4,986	268	
19 Lhoksukon	24,614	402,125	3,257	13,138	3,524	
20 Tanah Luas	56,338	117,487	1,271	13,759	2,852	
21 Nibong	17,116	18,388	50	9,109	111	
22 Samudera	39,186	644,843	920	27,050	1,938	
23 Syamtalira Aron	10,527	24,244	4,805	3,388	587	
24 Tanah Pasir	18,412	38,458	2,809	9,355	1,462	
25 Lapang	26,989	29,760	243	1,542	102	
26 Muara Batu	26,989	471,883	8,805	11,172	974	
27 Dewantara	86,307	512,072	3,247	26,429	6,182	
Jumlah/Total	895,044	4,055,433	85,259	374,749	72,647	

Sumber : Dinas Perkebunan Peternakan Dan Kesehatan Hewan Kab. Aceh Utara

Source : Estate and Husbandary Service of North Aceh Regency



Tabel : 5.4.8 Pemotongan Ternak Besar Sapi Menurut Kecamatan  
 Table Slaughtered Livestock of Cow by Sub Distric  
 2018

Kecamatan/ Sub Distric	Sapi/Cow (Ekor/Tail)						Jumlah/ Total
	RPH		Tercatat		Tidak Tercatat		
	Jantan/ Male	Betina/ Female	Jantan/ Male	Betina/ Female	Jantan/ Male	Betina/ Female	
(1)	(2)	(3)	(4)	(5)	(6)	(7)	(8)
1 Sawang	-	-	132	21	82	36	271
2 Nisam	-	-	120	9	43	15	187
3 Nisam Antara	-	-	59	4	31	10	104
4 Banda Baro	-	-	53	6	36	20	115
5 Kuta Makmur	-	-	88	9	61	24	182
6 Simpang Kramat	-	-	35	2	34	15	86
7 Syamtalira Bayu	-	-	55	8	47	16	126
8 Geureudong Pase	-	-	23	3	21	12	59
9 Meurah Mulia	-	-	31	3	41	17	92
10 Matang Kuli	-	-	167	11	59	21	258
11 Paya Bakong	-	-	80	7	37	15	139
12 Pirak Timu	-	-	68	5	27	9	109
13 Cot Girek	-	-	153	11	54	27	245
14 Tanah Jambo Aye	217	99	472	33	134	43	998
15 Langkahan	-	-	30	3	24	16	73
16 Seunuddon	-	-	35	4	37	21	97
17 Baktiya	-	-	174	9	76	31	290
18 Baktiya Barat	-	-	172	10	41	19	242
19 Lhoksukon	-	-	354	25	148	60	587
20 Tanah Luas	-	-	240	9	49	26	324
21 Nibong	-	-	31	2	24	16	73
22 Samudera	-	-	290	21	138	55	504
23 Syamtalira Aron	-	-	35	6	36	21	98
24 Tanah Pasir	-	-	26	4	28	16	74
25 Lapang	-	-	29	1	14	10	54
26 Muara Batu	-	-	254	12	54	28	348
27 Dewantara	-	-	244	17	135	47	443
Jumlah/Total	217	99	3,450	255	1,511	646	6,178

Sumber : Dinas Perkebunan Peternakan Dan Kesehatan Hewan Kabupaten Aceh Utara  
 Source : Estate and Husbandary Service of North Aceh Regency

Tabel : 5.4.9		Pemotongan Ternak Besar Kerbau Menurut Kecamatan						
Table		Slaughtered Livestock of Buffalo by Sub Distric						
		Kerbau/ Buffalo (Ekor/Tail)						
Kecamatan/ Sub Distric		RPH		Tercatat		Tidak Tercatat		Jumlah / Total
		Jantan/ Male	Betinal/ Female	Jantan/ Male	Betinal/ Female	Jantan/ Male	Betinal/ Female	
(1)		(2)	(3)	(4)	(5)	(6)	(7)	(8)
1	Sawang	-	-	4	4	17	10	35
2	Nisam	-	-	2	-	14	7	23
3	Nisam Antara	-	-	-	-	5	4	9
4	Banda Baro	-	-	-	-	6	-	6
5	Kuta Makmur	-	-	4	1	15	10	30
6	Simpang Kramat	-	-	-	-	9	9	18
7	Syamtalira Bayu	-	-	4	2	18	12	36
8	Geureudong Pase	-	-	2	-	6	1	9
9	Meurah Mulia	-	-	-	-	12	5	17
10	Matang Kuli	-	-	13	5	22	13	53
11	Paya Bakong	-	-	2	-	9	5	16
12	Pirak Timu	-	-	2	1	-	-	3
13	Cot Girek	-	-	19	5	24	12	60
14	Tanah Jambo Aye	12	3	43	8	44	23	133
15	Langkahan	-	-	-	-	12	4	16
16	Seunuddon	-	-	-	-	15	5	20
17	Baktiya	-	-	8	1	26	23	58
18	Baktiya Barat	-	-	5	1	12	3	21
19	Lhoksukon	-	-	24	7	44	26	101
20	Tanah Luas	-	-	9	2	15	7	33
21	Nibong	-	-	-	-	3	-	3
22	Samudera	-	-	13	3	38	23	77
23	Syamtalira Aron	-	-	-	-	15	8	23
24	Tanah Pasir	-	-	-	-	-	-	-
25	Lapang	-	-	-	-	-	-	-
26	Muara Batu	-	-	13	4	22	15	54
27	Dewantara	-	-	20	3	31	23	77
Jumlah/Total		12	3	187	47	434	248	931

Sumber : Dinas Perkebunan Peternakan Dan Kesehatan Hewan Kabupaten Aceh Utara  
 Source : Estate and Husbandary Service of North Aceh Regency

Tabel : 5.4.10 Pemotongan Ternak Kecil Kambing Menurut Kecamatan  
 Table Slaughtered Small Livestock of Goat by Sub Distric  
 2018

Kecamatan/ Sub Distric	Kambing/Goat (Ekor/Tail)			
	RPH	Tercatat	Tidak Tercatat	jumlah/ total
(1)	(2)	(3)	(4)	(5)
1 Sawang	-	-	460	460
2 Nisam	-	-	310	310
3 Nisam Antara	-	-	255	255
4 Banda Baro	-	-	280	280
5 Kuta Makmur	-	-	455	455
6 Simpang Kramat	-	-	315	315
7 Syamtalira Bayu	-	-	375	375
8 Geureudong Pase	-	-	243	243
9 Meurah Mulia	-	-	340	340
10 Matang Kuli	-	-	570	570
11 Paya Bakong	-	-	365	365
12 Pirak Timu	-	-	251	251
13 Cot Girek	-	-	525	525
14 Tanah Jambo Aye	-	-	1,520	1,520
15 Langkahan	-	-	300	300
16 Seunuddon	-	-	375	375
17 Baktiya	-	-	575	575
18 Baktiya Barat	-	-	355	355
19 Lhoksukon	-	-	1,315	1,315
20 Tanah Luas	-	-	375	375
21 Nibong	-	-	280	280
22 Samudera	-	-	1,250	1,250
23 Syamtalira Aron	-	-	1,335	1,335
24 Tanah Pasir	-	-	290	290
25 Lapang	-	-	270	270
26 Muara Batu	-	-	720	720
27 Dewantara	-	-	1,995	1,995
Jumlah/Total	0	0	15,699	15,699

Sumber : Dinas Perkebunan Peternakan Dan Kesehatan Hewan Kab. Aceh Utara  
 Source : Estate and Husbandary Service of North Aceh Regency

Tabel : 5.4.11 Pemotongan Ternak Kecil Domba Menurut Kecamatan  
 Table Slaughtered Small Livestock of Sheep by Sub Distric  
 2018

Kecamatan/ Sub Distric	Domba/Sheep (Ekor/Tail)			
	RPH	Tercatat	Tidak Tercatat	jumlah/ Total
(1)	(2)	(3)	(4)	(5)
1 Sawang	-	-	177	177
2 Nisam	-	-	124	124
3 Nisam Antara	-	-	101	101
4 Banda Baro	-	-	124	124
5 Kuta Makmur	-	-	198	198
6 Simpang Kramat	-	-	116	116
7 Syamtalira Bayu	-	-	128	128
8 Geureudong Pase	-	-	88	88
9 Meurah Mulia	-	-	156	156
10 Matang Kuli	-	-	213	213
11 Paya Bakong	-	-	136	136
12 Pirak Timu	-	-	83	83
13 Cot Girek	-	-	230	230
14 Tanah Jambo Aye	-	-	505	505
15 Langkahan	-	-	140	140
16 Seunuddon	-	-	170	170
17 Baktiya	-	-	255	255
18 Baktiya Barat	-	-	195	195
19 Lhoksukon	-	-	390	390
20 Tanah Luas	-	-	183	183
21 Nibong	-	-	88	88
22 Samudera	-	-	385	385
23 Syamtalira Aron	-	-	490	490
24 Tanah Pasir	-	-	138	138
25 Lapang	-	-	66	66
26 Muara Batu	-	-	277	277
27 Dewantara	-	-	475	475
Jumlah/Total	0	0	5,631	5,631

Sumber : Dinas Perkebunan Peternakan Dan Kesehatan Hewan Kab. Aceh Utara  
 Source : Estate and Husbandary Service of North Aceh Regency

Tabel : 5.4.12		Pemotongan Ternak Unggas Menurut Kecamatan				
Table		Poultry Slaughtered by Sub Distric				
		(Ekor/Tail)				
		2018				
Kecamatan/ Sub Distric	Jenis Unggas/Kind of Poultry					
	Ayam Buras/ Local Chicken	Ayam Pedaging/ Broiler	Ayam Petelur/ Gallus SP	Itik/Duck Anas Moscha	Itik Manila/Duck Cairina Moschata	
(1)	(2)	(3)	(4)	(5)	(6)	
1	Sawang	3,900	9,350	1,050	1,020	330
2	Nisam	2,500	5,400	835	800	185
3	Nisam Antara	2,300	3,700	200	420	100
4	Banda Baro	2,050	3,200	950	410	155
5	Kuta Makmur	2,700	5,500	1,175	650	65
6	Simpang Kramat	2,250	3,650	550	510	75
7	Syamtalira Bayu	2,950	5,850	975	595	200
8	Geureudong Pase	1,050	2,910	-	340	-
9	Meurah Mulia	2,250	4,700	550	555	90
10	Matang Kuli	2,700	7,550	1,300	770	215
11	Paya Bakong	1,950	3,650	650	480	60
12	Pirak Timu	2,050	3,350	200	395	40
13	Cot Girek	2,900	9,350	1,600	715	175
14	Tanah Jambo Aye	6,200	144,300	3,800	4,265	1,320
15	Langkahan	2,450	4,650	-	410	120
16	Seunuddon	2,550	4,950	1,050	480	140
17	Baktiya	2,950	15,550	1,550	800	250
18	Baktiya Barat	2,800	8,100	1,000	575	200
19	Lhoksukon	6,300	115,000	2,600	1,575	275
20	Tanah Luas	2,750	5,300	1,000	615	110
21	Nibong	2,200	3,200	700	415	-
22	Samudera	4,350	80,000	2,300	1,525	315
23	Syamtalira Aron	2,300	3,950	900	555	30
24	Tanah Pasir	2,300	3,400	700	400	80
25	Lapang	1,600	2,600	-	365	40
26	Muara Batu	3,800	47,000	2,100	915	30
27	Dewantara	39,100	112,500	4,900	1,345	400
	Jumlah/Total	113,200	618,660	32,635	21,900	5,000

Sumber : Dinas Perkebunan Peternakan Dan Kesehatan Hewan Kabupaten Aceh Utara

Source : Estate and Husbandary Service of North Aceh Regency

Tabel : 5.4.13		Produksi Telur Ternak Unggas Menurut Kecamatan				
Table		Egg Production by Kind of Poultry by Sub Distric				
		(Kg)				
		2018				
Kecamatan/ Sub Distric	Jenis Telur/Kind of Egg					
	Ayam Buras/ Local Chicken	Ayam Petelur/ Egg Layer	Itik/Duck Anas Moscha	Itik Manila/ Cairina Moschata	Puyuh /Cotumix	
(1)	(2)	(3)	(4)	(5)	(6)	
1 Sawang	46,959	-	11,789	1,023	726	
2 Nisam	35,618	1,162	8,380	564	-	
3 Nisam Antara	7,334	-	3,849	615	-	
4 Banda Baro	8,563	47	4,488	489	-	
5 Kuta Makmur	40,414	1,254	7,589	729	-	
6 Simpang Kramat	17,906	11,623	8,954	3,230	70	
7 Syamtalira Bayu	26,861	-	16,971	4,561	136	
8 Geureudong Pase	10,575	-	3,648	183	-	
9 Meurah Mulia	33,395	1,307	13,303	3,005	-	
10 Matang Kuli	53,063	-	18,966	9,571	-	
11 Paya Bakong	33,966	1,061	7,048	1,371	-	
12 Pirak Timu	37,000	1,397	5,195	3,147	-	
13 Cot Girek	36,552	-	4,256	498	137	
14 Tanah Jambo Aye	32,387	1,514	16,767	2,134	222	
15 Langkahan	23,831	4,326	11,125	3,277	-	
16 Seunuddon	12,151	-	4,497	246	-	
17 Baktiya	61,559	24,558	31,549	3,609	364	
18 Baktiya Barat	11,578	-	3,490	188	-	
19 Lhoksukon	22,153	-	9,197	2,467	-	
20 Tanah Luas	50,704	1,144	9,631	1,996	-	
21 Nibong	15,404	-	6,376	78	10	
22 Samudera	35,267	828	18,935	1,357	-	
23 Syamtalira Aron	9,474	-	2,372	411	540	
24 Tanah Pasir	16,571	-	6,549	1,023	-	
25 Lapang	24,290	-	1,079	71	-	
26 Muara Batu	24,290	7,925	7,820	682	68	
27 Dewantara	77,676	2,922	18,500	4,327	426	
Jumlah/Total	805,541	61,068	262,323	50,852	2,699	

Sumber : Dinas Perkebunan Peternakan Dan Kesehatan Hewan Kabupaten Aceh Utara  
 Source : Estate and Husbandary Service of North Aceh Regency

Tabel : 5.4.14 Jumlah Produksi Daging dan Komsumsi Ternak Besar  
 Menurut Kecamatan (Kg)  
 The amount of meat production and consumption  
 of small livestock By District  
 2018

Kecamatan/ Sub Distric	Produksi(Kg)		Komsumsi(Kg)	
	Kerbau	Sapi	Kerbau	Sapi
(1)	(2)	(3)	(4)	(5)
1 Sawang	2,800	18,970	140	949
2 Nisam	1,840	13,090	92	655
3 Nisam Antara	720	7,280	36	364
4 Banda Baro	480	8,050	24	403
5 Kuta Makmur	2,400	12,740	120	637
6 Simpang Kramat	1,440	6,020	72	301
7 Syamtalira Bayu	2,880	8,820	144	441
8 Geureudong Pase	720	4,130	36	207
9 Meurah Mulia	1,360	6,440	68	322
10 Matang Kuli	4,240	18,060	212	903
11 Paya Bakong	1,280	9,730	64	487
12 Pirak Timu	240	7,630	12	382
13 Cot Girek	4,800	17,150	240	858
14 Tanah Jambo Aye	10,640	69,860	532	3,493
15 Langkahan	1,280	5,110	64	256
16 Seunuddon	1,600	6,790	80	340
17 Baktiya	4,640	20,300	232	1,015
18 Baktiya Barat	1,680	16,940	84	847
19 Lhoksukon	8,080	41,090	404	2,055
20 Tanah Luas	2,640	22,680	132	1,134
21 Nibong	240	5,110	12	256
22 Samudera	6,160	35,280	308	1,764
23 Syamtalira Aron	1,840	6,860	92	343
24 Tanah Pasir	-	5,180	-	259
25 Lapang	-	3,780	-	189
26 Muara Batu	4,320	24,360	216	1,218
27 Dewantara	6,160	31,010	308	1,551
Jumlah/Total	74,480	432,460	3,724	21,629

Sumber : Dinas Perkebunan Peternakan Dan Kesehatan Hewan Kab. Aceh Utara  
 Source : Estate and Husbandary Service of North Aceh Regency

Tabel : 5.4.15 Jumlah Produksi Daging Unggas Menurut Kecamatan (Kg)  
 Table The Amount of Poultry Meat Production  
 By District  
 2018

Kecamatan/ Sub Distric	Produksi (kg)				
	Ayam Buras/ Local Chicken	Ayam Pedaging/ Broiler	Ayam Petelur/ Gallus SP	Itik/ DuckAnas	Itik Manila/Duk Cairina
(1)	(2)	(3)	(4)	(5)	(6)
1 Sawang	3,120	9,350	1,365	1,224	396
2 Nisam	2,000	5,400	1,086	960	222
3 Nisam Antara	1,840	3,700	260	504	120
4 Banda Baro	1,640	3,200	1,235	492	186
5 Kuta Makmur	2,160	5,500	1,528	780	78
6 Simpang Kramat	1,800	3,650	715	612	90
7 Syamtalira Bayu	2,360	5,850	1,268	714	240
8 Geureudong Pase	840	2,910	-	408	-
9 Meurah Mulia	1,800	4,700	715	666	108
10 Matang Kuli	2,160	7,550	1,690	924	258
11 Paya Bakong	1,560	3,650	845	576	72
12 Pirak Timu	1,640	3,350	260	474	48
13 Cot Girek	2,320	9,350	2,080	858	210
14 Tanah Jambo Aye	4,960	144,300	4,940	5,118	1,584
15 Langkahan	1,960	4,650	-	492	144
16 Seunuddon	2,040	4,950	1,365	576	168
17 Baktiya	2,360	15,550	2,015	960	300
18 Baktiya Barat	2,240	8,100	1,300	690	240
19 Lhoksukon	5,040	115,000	3,380	1,890	330
20 Tanah Luas	2,200	5,300	1,300	738	132
21 Nibong	1,760	3,200	910	498	-
22 Samudera	3,480	80,000	2,990	1,830	378
23 Syamtalira Aron	1,840	3,950	1,170	666	36
24 Tanah Pasir	1,840	3,400	910	480	96
25 Lapang	1,280	2,600	-	438	48
26 Muara Batu	3,040	47,000	2,730	1,098	36
27 Dewantara	31,280	112,500	6,370	1,614	480
Jumlah/Total	90,560	618,660	42,427	26,280	6,000

Sumber : Dinas Perkebunan Peternakan Dan Kesehatan Hewan Kabupaten Aceh Utara

Source : Estate and Husbandary Service of North Aceh Regency



Tabel : 5.4.16 Ternak Masuk Kerbau/Buffalo dan Sapi/Cow Antar Kabupaten Menurut Kecamatan (Ekor/Tail)  
 Table Livestock Entry Buffalo and Cow Between Districts By Districts 2018

Kecamatan/ Sub Distric	Kerbau/Buffalo(Ekor/Tail)			Sapi/Cow (Ekor/Tail)		
	Jantan/ Male	Betina/ Female	Bakalan Potong	Jantan/ Male	Betina/ Female	Bakalan Potong
(1)	(2)	(3)	(4)	(5)	(6)	(7)
1 Sawang	22	19	-	120	65	82
2 Nisam	16	13	-	64	54	44
3 Nisam Antara	10	9	-	44	33	26
4 Banda Baro	22	21	-	77	64	13
5 Kuta Makmur	21	19	-	67	60	32
6 Simpang Kramat	18	13	-	53	38	14
7 Syamtalira Bayu	16	18	-	65	52	32
8 Geureudong Pase	8	4	-	34	24	6
9 Meurah Mulia	16	15	-	46	41	27
10 Matang Kuli	28	21	-	101	77	49
11 Paya Bakong	15	14	-	59	48	28
12 Pirak Timu	9	8	-	41	31	18
13 Cot Girek	25	24	-	109	76	49
14 Tanah Jambo Aye	44	43	-	315	195	166
15 Langkahan	6	7	-	47	35	20
16 Seunuddon	17	13	-	59	48	28
17 Baktiya	24	23	-	141	132	94
18 Baktiya Barat	18	19	-	84	70	36
19 Lhoksukon	43	38	-	210	128	116
20 Tanah Luas	36	25	-	116	80	38
21 Nibong	18	14	-	47	39	25
22 Samudera	33	25	-	192	103	96
23 Syamtalira Aron	22	18	-	64	65	48
24 Tanah Pasir	15	13	-	42	44	18
25 Lapang	13	9	-	35	31	19
26 Muara Batu	21	27	-	75	53	53
27 Dewantara	30	31	-	280	139	123
Jumlah/Total	566	503	0	2,587	1,825	1,300

Sumber : Dinas Perkebunan Peternakan Dan Kesehatan Hewan Kabupaten Aceh Utara  
 Source : Estate and Husbandary Service of North Aceh Regency

**Tabel : 5.4.17 Ternak Masuk Unggas Antar Kabupaten Menurut Kecamatan (Ekor/Tail)**  
**Table Poultry Livestock Entry Between Districts By Sub Districts 2018**

Kecamatan/ Sub Distric	Jenis Unggas/Kind of Poultry				
	Ayam Buras/ Local	Ayam Pedaging /	Ayam Petelur/ Gallus SP	Itik/Duck Anas Moscha	Itik Manila/Duck Cairina
(1)	(2)	(3)	(4)	(5)	(6)
1 Sawang	2,550	14,300	1,250	530	220
2 Nisam	1,950	3,250	475	515	135
3 Nisam Antara	1,075	2,650	-	175	40
4 Banda Baro	400	2,950	1,600	290	160
5 Kuta Makmur	2,000	4,850	100	405	50
6 Simpang Kramat	1,550	3,800	100	45	45
7 Syamtalira Bayu	2,200	3,800	-	440	130
8 Geureudong Pase	200	2,600	-	130	-
9 Meurah Mulia	1,300	3,200	-	285	50
10 Matang Kuli	1,300	4,500	100	495	70
11 Paya Bakong	500	2,750	-	260	70
12 Pirak Timu	100	2,750	-	155	-
13 Cot Girek	2,400	5,850	100	390	125
14 Tanah Jambo Aye	5,350	108,500	2,650	3,110	1,160
15 Langkahan	1,300	4,500	50	285	130
16 Seunuddon	1,100	3,350	200	270	80
17 Baktiya	2,500	12,550	1,750	595	180
18 Baktiya Barat	2,100	4,700	675	390	100
19 Lhoksukon	4,100	97,000	-	1,960	360
20 Tanah Luas	2,300	4,200	100	365	50
21 Nibong	1,700	2,750	-	-	-
22 Samudera	2,500	47,500	-	940	265
23 Syamtalira Aron	500	3,550	-	350	20
24 Tanah Pasir	-	2,550	-	310	90
25 Lapang	-	2,950	-	240	40
26 Muara Batu	3,000	39,300	-	590	15
27 Dewantara	10,200	92,000	-	1,550	270
Jumlah/Total	54,175	482,650	9,150	15,070	3,855

Sumber : Dinas Perkebunan Peternakan Dan Kesehatan Hewan Kabupaten Aceh Utara  
 Source : Estate and Husbandary Service of North Aceh Regency

Tabel : 5.4.18 Ternak Masuk Kerbau/Bufalo dan Sapi/Cow Antar Provinsi  
 Table Menurut Kecamatan (Ekor/Tail)  
 Livestock Entry Buffalo and Cow Inter-Provincial By Districts  
 2018

Kecamatan/ Sub Distric	Kerbau/Bufalo (Ekor/Tail)			Sapi/Cow (Ekor/Tail)		
	Jantan/ Male	Betina/ Female	Bakalan Potong	jantan/ Male	Betina/ Female	Bakalan Potong
(1)	(2)	(3)	(4)	(5)	(6)	(7)
1 Sawang	14	13	-	91	66	63
2 Nisam	12	8	-	47	50	25
3 Nisam Antara	4	2	-	28	25	7
4 Banda Baro	2	8	-	45	46	9
5 Kuta Makmur	12	16	-	54	41	23
6 Simpang Kramat	-	-	-	46	45	3
7 Syamtalira Bayu	-	-	-	47	36	15
8 Geureudong Pase	1	1	-	6	2	1
9 Meurah Mulia	5	10	-	33	36	17
10 Matang Kuli	16	14	-	76	52	37
11 Paya Bakong	4	4	-	31	30	11
12 Pirak Timu	-	2	-	24	22	5
13 Cot Girek	18	18	-	78	60	34
14 Tanah Jambo Aye	33	31	-	190	185	130
15 Langkahan	-	-	-	27	23	10
16 Seunuddon	1	-	-	29	25	12
17 Baktiya	16	7	-	117	99	68
18 Baktiya Barat	1	2	-	65	34	37
19 Lhoksukon	17	11	-	136	102	77
20 Tanah Luas	-	1	-	119	51	34
21 Nibong	-	1	-	39	23	4
22 Samudera	-	2	-	138	90	83
23 Syamtalira Aron	-	2	-	50	30	22
24 Tanah Pasir	-	-	-	39	27	15
25 Lapang	-	-	-	1	1	-
26 Muara Batu	7	11	-	56	35	36
27 Dewantara	-	5	-	182	119	89
Jumlah/Total	163	169	0	1,794	1,355	867

Sumber : Dinas Perkebunan Peternakan Dan Kesehatan Hewan Kabupaten Aceh Utara  
 Source : Estate and Husbandary Service of North Aceh Regency

Tabel : 5.4.19 Ternak Masuk Kambing dan Domba Antar Kabupaten  
 Table Menurut Kecamatan (Ekor/Tail)  
*Livestock Entry Goat and Sheep Between Districts By Districts*  
 2018

Kecamatan/ Sub Distric	Kambing /Goat	Domba/ Sheep
(1)	(2)	(3)
1 Sawang	320	190
2 Nisam	315	105
3 Nisam Antara	230	80
4 Banda Baro	245	65
5 Kuta Makmur	300	100
6 Simpang Kramat	295	90
7 Syamtalira Bayu	265	90
8 Geureudong Pase	230	0
9 Meurah Mulia	290	0
10 Matang Kuli	345	175
11 Paya Bakong	310	86
12 Pirak Timu	180	80
13 Cot Girek	425	150
14 Tanah Jambo Aye	1,275	445
15 Langkahan	270	0
16 Seunuddon	280	90
17 Baktiya	515	250
18 Baktiya Barat	300	170
19 Lhoksukon	1,450	365
20 Tanah Luas	260	100
21 Nibong	350	100
22 Samudera	900	300
23 Syamtalira Aron	1,290	315
24 Tanah Pasir	330	70
25 Lapang	220	35
26 Muara Batu	395	170
27 Dewantara	1,520	330
Jumlah/Total	13,105	3,951

Sumber : Dinas Perkebunan Peternakan Dan Kesehatan Hewan Kab. Aceh Utara  
 Source : Estate and Husbandary Service of North Aceh Regency

Tabel : 5.4.20 Ternak Masuk Unggas Antar Provinsi Menurut Kecamatan (Ekor/Tail)  
 Table Livestock Entry of Poultry Between Provinces By Districts  
 2018

Kecamatan/ Sub Distric	Jenis Unggas / Kind of Poultry				
	Ayam Buras/ Local Chicken	Ayam Pedaging/ Broiler	Ayam Petelur/ Gallus SP	Itik/Duck Anas Moscha	Itik Manila/ Duck Cairina Moschata
(1)	(2)	(3)	(4)	(5)	(6)
1 Sawang	-	119,550	5,250	520	100
2 Nisam	-	4,300	800	90	25
3 Nisam Antara	-	3,450	1,100	80	60
4 Banda Baro	-	9,600	1,600	200	-
5 Kuta Makmur	-	3,950	1,100	25	-
6 Simpang Kramat	-	3,350	100	80	-
7 Syamtalira Bayu	-	4,100	1,100	-	-
8 Geureudong Pase	-	2,000	-	-	-
9 Meurah Mulia	-	2,350	-	-	-
10 Matang Kuli	-	4,750	1,200	-	10
11 Paya Bakong	-	2,750	700	20	10
12 Pirak Timu	-	1,900	-	100	20
13 Cot Girek	-	6,550	1,700	25	25
14 Tanah Jambo Aye	-	99,000	1,900	-	-
15 Langkahan	-	-	-	-	-
16 Seunuddon	-	3,150	-	-	-
17 Baktiya	-	38,000	1,800	-	-
18 Baktiya Barat	-	2,750	750	280	-
19 Lhoksukon	-	37,000	-	40	-
20 Tanah Luas	-	4,200	800	300	-
21 Nibong	-	2,300	-	20	-
22 Samudera	-	41,800	2,350	-	-
23 Syamtalira Aron	-	31,200	-	-	-
24 Tanah Pasir	-	4,000	-	-	-
25 Lapang	-	2,500	-	-	-
26 Muara Batu	-	78,000	-	-	-
27 Dewantara	2,000	102,000	-	-	-
Jumlah/Total	2,000	614,500	22,250	1,780	250

Sumber : Dinas Perkebunan Peternakan Dan Kesehatan Hewan Kabupaten Aceh Utara  
 Source : Estate and Husbandary Service of North Aceh Regency

Tabel : 5.4.21 Ternak Keluar Kerbau/Bufalo dan Sapi/Cow Antar Kabupaten  
 Table Menurut Kecamatan (Ekor/Tail)  
 Livestock Out Buffalo and Cow Between Districts By Districts  
 2018

Kecamatan/ Sub Distric	Kerbau/Bufalo(Ekor/Tail)			Sapi/Cow (Ekor/Tail)		
	Jantan/ Male	Betinal/ Female	Bakalan Potong	Jantan/ Male	Betinal/ Female	Bakalan Potong
(1)	(2)	(3)	(4)	(5)	(6)	(7)
1 Sawang	-	1	-	78	57	36
2 Nisam	-	1	-	33	29	9
3 Nisam Antara	-	-	-	3	3	-
4 Banda Baro	3	3	-	111	74	31
5 Kuta Makmur	-	-	-	7	7	4
6 Simpang Kramat	4	1	-	17	9	6
7 Syamtalira Bayu	1	-	-	25	20	5
8 Geureudong Pase	-	-	-	-	-	-
9 Meurah Mulia	1	2	-	4	4	-
10 Matang Kuli	1	1	-	27	29	3
11 Paya Bakong	1	1	-	11	16	-
12 Pirak Timu	-	1	-	1	2	-
13 Cot Girek	-	-	-	46	33	8
14 Tanah Jambo Aye	1	3	-	128	88	68
15 Langkahan	-	-	-	-	-	-
16 Seunuddon	-	1	-	2	3	-
17 Baktiya	1	2	-	16	8	10
18 Baktiya Barat	-	1	-	67	32	7
19 Lhoksukon	1	1	-	97	72	70
20 Tanah Luas	-	1	-	3	4	-
21 Nibong	-	-	-	2	6	-
22 Samudera	3	1	-	72	57	60
23 Syamtalira Aron	-	2	-	2	4	16
24 Tanah Pasir	-	-	-	-	3	-
25 Lapang	-	-	-	2	2	-
26 Muara Batu	1	-	-	50	46	19
27 Dewantara	5	4	-	114	77	43
Jumlah/Total	23	27	-	918	685	395

Sumber : Dinas Perkebunan Peternakan Dan Kesehatan Hewan Kabupaten Aceh Utara  
 Source : Estate and Husbandary Service of North Aceh Regency

Tabel : 5.4.22 Ternak keluar Kambing dan Domba Antar Kabupaten  
 Table Menurut Kecamatan (Ekor/Tail)  
 Livestock Out Goat and Sheep Between Districts By Districts  
 2018

	Kecamatan/ Sub Distric	Kambing/Goat	Domba/Sheep
	(1)	(2)	(3)
1	Sawang	-	-
2	Nisam	-	-
3	Nisam Antara	-	-
4	Banda Baro	15	-
5	Kuta Makmur	-	-
6	Simpang Kramat	-	-
7	Syamtalira Bayu	20	-
8	Geureudong Pase	-	-
9	Meurah Mulia	-	-
10	Matang Kuli	-	-
11	Paya Bakong	-	-
12	Pirak Timu	-	-
13	Cot Girek	-	-
14	Tanah Jambo Aye	-	-
15	Langkahan	-	-
16	Seunuddon	-	-
17	Baktiya	-	-
18	Baktiya Barat	-	-
19	Lhoksukon	-	-
20	Tanah Luas	-	-
21	Nibong	-	-
22	Samudera	-	-
23	Syamtalira Aron	-	-
24	Tanah Pasir	-	-
25	Lapang	-	-
26	Muara Batu	-	-
27	Dewantara	-	-
	Jumlah/Total	35	0

Sumber : Dinas Perkebunan Peternakan Dan Kesehatan Hewan Kab. Aceh Utara  
 Source : Estate and Husbandary Service of North Aceh Regency

Tabel : 5.4.23 Ternak Keluar Unggas Antar Kabupaten Menurut Kecamatan (Ekor/Tail)  
 Table Poultry Livestock Out Between Districts By Districts  
 2018

Kecamatan/ Sub Distric	Jenis Ternak / Kind of Poultry				
	Ayam Buras/ Local Chicken	Ayam Pedaging/ Broiler	Ayam Petelur/ Gallus SP	Itik/ DuckAnas	Itik Manila/Duk Cairina
(1)	(2)	(3)	(4)	(5)	(6)
1 Sawang	-	30,000	200	-	-
2 Nisam	-	1,550	-	-	-
3 Nisam Antara	-	1,350	-	-	-
4 Banda Baro	-	6,250	-	-	-
5 Kuta Makmur	-	1,550	-	-	-
6 Simpang Kramat	-	800	50	-	-
7 Syamtalira Bayu	-	2,950	-	-	-
8 Geureudong Pase	-	100	-	-	-
9 Meurah Mulia	-	2,150	50	-	-
10 Matang Kuli	-	2,850	50	-	-
11 Paya Bakong	-	100	100	-	-
12 Pirak Timu	-	500	-	-	-
13 Cot Girek	-	2,950	-	-	-
14 Tanah Jambo Aye	-	53,200	400	-	-
15 Langkahan	-	-	-	-	-
16 Seunuddon	-	100	100	-	-
17 Baktiya	-	24,950	-	-	-
18 Baktiya Barat	-	1,000	50	-	-
19 Lhoksukon	-	51,000	100	-	-
20 Tanah Luas	-	1,000	50	-	-
21 Nibong	-	150	-	-	-
22 Samudera	-	21,200	-	-	-
23 Syamtalira Aron	-	9,450	-	-	-
24 Tanah Pasir	-	-	-	-	-
25 Lapang	-	-	-	-	-
26 Muara Batu	-	53,800	-	-	-
27 Dewantara	-	60,500	200	-	-
Jumlah/Total	-	329,450	1,350	-	-

Sumber : Dinas Perkebunan Peternakan Dan Kesehatan Hewan Kabupaten Aceh Utara

Source : Estate and Husbandary Service of North Aceh Regency



Tabel : 5.4.24 Ternak Keluar Kerbau/Bufalo dan Sapi/Cow Antar Provinsi  
 Table Menurut Kecamatan(Ekor/Tail)  
 Livestock Out of Buffalo and Cow Between Provinces By Districts  
 2018

Kecamatan/ Sub Distric	Kerbau/Bufalo(Ekor/Tail)			Sapi/Cow (Ekor/Tail)		
	Jantan/ Male	Betina/ Female	Bakalan Potong	Jantan/ Male	Betina/ Female	Bakalan Potong
(1)	(2)	(3)	(4)	(5)	(6)	(7)
1 Sawang	-	-	-	56	60	50
2 Nisam	-	-	-	21	28	13
3 Nisam Antara	-	-	-	10	10	1
4 Banda Baro	-	-	-	62	42	4
5 Kuta Makmur	-	-	-	14	12	2
6 Simpang Kramat	-	-	-	19	11	6
7 Syamtalira Bayu	-	-	-	15	12	-
8 Geureudong Pase	-	-	-	-	-	-
9 Meurah Mulia	-	1	-	16	11	6
10 Matang Kuli	-	1	-	20	18	-
11 Paya Bakong	-	-	-	18	6	6
12 Pirak Timu	-	-	-	4	1	-
13 Cot Girek	-	-	-	26	26	-
14 Tanah Jambo Aye	1	3	-	101	88	98
15 Langkahan	-	-	-	1	1	-
16 Seunuddon	-	-	-	1	3	-
17 Baktiya	-	2	-	22	3	-
18 Baktiya Barat	-	-	-	32	17	2
19 Lhoksukon	1	1	-	120	66	50
20 Tanah Luas	-	2	-	3	3	-
21 Nibong	-	-	-	1	3	-
22 Samudera	-	2	-	76	44	50
23 Syamtalira Aron	-	-	-	15	7	22
24 Tanah Pasir	-	-	-	1	1	-
25 Lapang	-	1	-	-	2	-
26 Muara Batu	-	2	-	52	33	-
27 Dewantara	3	3	-	83	67	59
Jumlah/Total	5	18	-	789	575	369

Sumber : Dinas Perkebunan Peternakan Dan Kesehatan Hewan Kabupaten Aceh Utara  
 Source : Estate and Husbandary Service of North Aceh Regency

Tabel : 5.4.25 Jumlah Konsumsi Daging Unggas Menurut Kecamatan (Kg)  
 Table The Amount of Consumption of Poultry Meat By District  
 2018

Kecamatan/ Sub Distric	Produksi (kg)				
	Ayam Buras/ Local Chicken	Ayam Pedaging/ Broiler	Ayam Petelur/ Gallus SP	Itik /Duck Anas Moscha	Itik Manila /Duck
(1)	(2)	(3)	(4)	(5)	(6)
1 Sawang	156	468	68	61	20
2 Nisam	100	270	54	48	11
3 Nisam Antara	92	185	13	25	6
4 Banda Baro	82	160	62	25	9
5 Kuta Makmur	108	275	76	39	4
6 Simpang Kramat	90	183	36	31	5
7 Syamtalira Bayu	118	293	63	36	12
8 Geureudong Pase	42	146	-	20	-
9 Meurah Mulia	90	235	36	33	5
10 Matang Kuli	108	378	85	46	13
11 Paya Bakong	78	183	42	29	4
12 Pirak Timu	82	168	13	24	2
13 Cot Girek	116	468	104	43	11
14 Tanah Jambo Aye	248	7,215	247	256	79
15 Langkahan	98	233	-	25	7
16 Seunuddon	102	248	68	29	8
17 Baktiya	118	778	101	48	15
18 Baktiya Barat	112	405	65	35	12
19 Lhoksukon	252	5,750	169	95	17
20 Tanah Luas	110	265	65	37	7
21 Nibong	88	160	46	25	-
22 Samudera	174	4,000	150	92	19
23 Syamtalira Aron	92	198	59	33	2
24 Tanah Pasir	92	170	46	24	5
25 Lapang	64	130	-	22	2
26 Muara Batu	152	2,350	137	55	2
27 Dewantara	1,564	5,625	319	81	480
Jumlah/Total	4,528	30,939	2,124	1,317	757

Sumber : Dinas Perkebunan Peternakan Dan Kesehatan Hewan Kabupaten Aceh Utara

Source : Estate and Husbandary Service of North Aceh Regency

Tabel : 5.5.1 Produksi dan Nilai Produksi Ikan Hasil Perikanan Laut  
 Menurut Kecamatan  
 Sea Fish Production and Value by Sub Distric  
 2018

	Kecamatan/ Sub Distric	Jumlah Produksi/ Production (Ton)	Nilai Produksi/ Production Value (000 Rp)
	(1)	(2)	(3)
1	Banda Baro	0	0
2	Baktiya	0	0
3	Baktiya Barat	0	0
4	Cot Girek	0	0
5	Dewantara	1654.80	39,238,000
6	Geurudong Pase	0	0
7	Kuta Makmur	0	0
8	Langkahan	0	0
9	Lapang	1586.30	36,554,200
10	Lhoksukon	0	0
11	Matang Kuli	0	0
12	Meurah Mulia	0	0
13	Muara Batu	5362.30	128,671,400
14	Nibong	0	0
15	Nisam	0	0
16	Nisam Antara	0	0
17	Paya Bakong	0	0
18	Pirak Timu	0	0
19	Samudera	1364.00	33,533,000
20	Sawang	0	0
21	Seunuddon	3170.50	75,541,200
22	Simpang Keuramat	0	0
23	Syamtalira Aron	0	0
24	Syamtalira Bayu	1558.20	35,536,500
25	Tanah Jambo Aye	1508.97	37,238,860
26	Tanah Luas	0	0
27	Tanah Pasir	1352.20	31,248,200
	Jumlah/Total	17,557.27	417,561,360

Sumber : Dinas Kelautan dan Perikanan Kabupaten Aceh Utara  
 Source : Oceanic and Fishery Services of North Aceh Regency

Tabel : 5.5.2 Produksi dan Nilai Produksi Ikan Hasil Perikanan Laut  
 Menurut Jenis Ikan  
 Sea Fish Production and Value by Type of Fish  
 2018

Jenis Ikan/ Type of Fish		Jumlah Produksi/ Production (Ton)	Nilai Produksi/ Production Value (000 Rp)
(1)		(2)	(3)
1	Teri	582.00	20,370,000
2	Teri Nasi	0	0
3	Belanak	222.20	3,333,000
4	Bentong	39.50	632,000
5	Cendro	67.70	1,286,300
6	Daun Bambu/Talang-Talang	153.40	2,301,000
7	Ikan Terbang	213.20	4,264,000
8	Japuh	318.00	12,084,000
9	Julung-julung	253.70	3,805,500
10	Banyar	175.60	2,634,000
11	Kembung	532.20	18,627,000
12	Layang	205.10	4,102,000
13	Layang Anggur/Malalugis	0	0
14	Layang Deles	0	0
15	Layang Biru	0	0
16	Layang Benggol	0	0
17	Lemuru	194.80	2,922,000
18	Siro	138.15	2,486,700
19	Selar	823.50	16,470,000
20	Selar Hijau	109.90	2,198,000
21	Selar Kuning	0	0
22	Sunglir	147.30	2,651,400
23	Tembang	371.50	5,572,500
24	Selanget	125.20	2,629,200
25	Terubuk	212.80	4,256,000

Lanjutan Tabel/Continued Table 5.5.2

	Jenis Ikan/ Type of Fish	Jumlah Produksi/ Production (Ton)	Nilai Produksi/ Production Value ( 000 Rp)
	(1)	(2)	(3)
26	Tetengkek	225.70	4,288,300
27	Semar	26.90	484,200
28	Ikan Pelagis Kecil Lainnya	58.70	997,900
29	Alba Kora	61.55	1,723,400
30	Tuna Mata Besar	162.40	4,384,800
31	Tuna Sirip Biru Selatan	108.50	3,363,500
32	Tuna Gigi Anjing	0	0
33	Madidi Hang	0	0
34	Tongkol Abu-Abu	853.70	20,488,800
35	Tongkol Komo	166.00	4,150,000
36	Tongkol Krai	111.80	2,795,000
37	Lisong	0	0
38	Kenyar	57.30	859,500
39	Selengseng	0	0
40	Cakalang	800.20	24,006,000
41	Lemadang	113.20	2,037,600
42	Ikan Layaran	177.60	3,196,800
43	Ikan Pedang	219.20	3,507,200
44	Ikan Tumbuk	0	0
45	Setuhuk Biru	0	0
46	Setuhuk Hitam	0	0
47	Setuhuk Loreng	0	0
48	Tenggiri	470.40	16,464,000
49	Tenggiri Papan	248.70	7,461,000
50	Nyunglas	0	0

Lanjutan Tabel/Continued Table 5.5.2

Jenis Ikan/ Type of Fish		Jumlah Produksi/ Production (Ton)	Nilai Produksi/ Production Value ( 000 Rp)
(1)	(2)	(3)	
51	Ikan Gindara	0	0
52	Ikan Gergaji	0	0
53	Cucut Botol	0	0
54	Cucut Koboi	0	0
55	Cucut Lainnya	0	0
56	Cucut Lanyam	0	0
57	Cucut Macan	0	0
58	Cucut Martil/Capingan	0	0
59	Cucut Selendang	0	0
60	Cucut Tikus/Cucut Monyet	377.70	6,798,600
61	Mako	0	0
62	Ikan Paus	0	0
63	Ikan Pelagis Lainnya	272.90	5,458,000
64	Manyung	159.10	2,863,800
65	Ikan Sebelah	103.10	1,855,800
66	Lolosi Biru	0	0
67	Kuwe	160.50	5,617,500
68	Bawal Hitam	145.40	6,543,000
69	Bawal Putih	191.60	8,622,000
70	Golok-Golok	245.40	4,662,600
71	Bawal Belang	0	0
72	Beloso/Buntut Kerbo	117.70	2,118,600
73	Ikan Lidah	0	0
74	Gerot-Gerot	181.10	4,527,500
75	Ikan Gaji	0	0

Lanjutan Tabel/Continued Table 5.5.2

	Jenis Ikan/ <i>Type of Fish</i>	Jumlah Produksi/ <i>Production</i> (Ton)	Nilai Produksi/ <i>Production Value</i> (000 Rp)
	(1)	(2)	(3)
76	Ikan Nomei/Lomei	108.00	1,836,000
77	Kapas-Kapas	163.30	2,612,800
78	Peperek	315.10	7247300.00
79	Lencam	109.90	1,978,200.00
80	Kakap Putih	265.17	12,728,160
81	Kerapu Batu	0	0
82	Kakap Sawo	0	0
83	Kakap Merah/Bambangan	441.20	21,618,800
84	Jenaha	65.80	2,961,000.00
85	Trisi	0	0
86	Pinjalo	0	0
87	Kurisi	113.90	5,695,000
88	Kuniran	144.40	3,176,800
89	Biji Nangka	114.20	2,055,600
90	Biji Nangka Karang	157.40	2,833,200
91	Kurau	126.10	2,269,800
92	Kuro/Senangin	131.80	2,372,400
93	Swanngi/Mata Besar	158.40	2,851,200
94	Serinding Tembakau	170.10	2,551,500
95	Gulamah/Tigawaja	124.20	1,863,000
96	Rejung	0	0
97	Alu-Alu Manggilala Pucul	86.90	1,390,400
98	Senuk	0	0
99	Kerong-Kerong	195.20	3,123,200
100	Layur	902.40	16,243,200

Lanjutan Tabel/Continued Table 5.5.2

	Jenis Ikan/ Type of Fish	Jumlah Produksi/ Production (Ton)	Nilai Produksi/ Production Value (000 Rp)
	(1)	(2)	(3)
101	Pari Kembang/Pari Macan	475.40	7,131,000
102	Pari Kelelawar	73.00	1,095,000.00
103	Pari Burung	0	0.00
104	Pari Hidung Sekop	0	0.00
105	Pari Kekeh	0	0.00
106	Pari Lainnya	208.50	3,127,500.00
107	Remang/Gunan/Pucuk Nipah	0	0
108	Gabus	0	0
109	Samgeh	0	0
110	Kambing Kambing/Ayam Ayam	0	0
111	Sembilang	62.30	1,557,500
112	Opah	0	0
113	Ikan Demersal Lainnya	1618.3	25,892,800
114	Ekor Kuning/Pisang-pisang	114.70	2,867,500
115	Ikan Napoleon	0	0
116	Kerapu Karang	133.90	6,025,500
117	Kerapu Bebek	89.70	4,485,000
118	Kerapu Balong	49.00	1,715,000
119	Kerapu Lumpur	50.00	1,750,000
120	Kerapu Sunu	0	0
121	Beronang Lingkis	0	0
122	Beronang Kuning	0	0
123	Ikan Beronang	0	0
124	Kakak Tua	0	0
125	Ikan Karang Lainnya	86.90	2,607,000

Sumber : Dinas Kelautan dan Perikanan Kabupaten Aceh Utara

Source : Oceanic and Fishery Services of North Aceh Regency



Tabel : 5.5.3 Produksi dan Nilai Produksi Binatang Berkulit Keras  
 Table Hasil Perikanan Laut Menurut Kecamatan  
*Sea Fish Production and Value by Sub Distric*  
 2018

Kecamatan/ Sub Distric	Jumlah Produksi/ Production (Ton)	Nilai Produksi/ Production Value (000 Rp)
(1)	(2)	(3)
1 Banda Baro	0	0
2 Baktiya	0	0
3 Baktiya Barat	0	0
4 Cot Girek	0	0
5 Dewantara	74.20	3,125,400
6 Geurudong Pase	0	0
7 Kuta Makmur	0	0
8 Langkahan	0	0
9 Lapang	117.30	5,256,500
10 Lhoksukon	0	0
11 Matang Kuli	0	0
12 Meurah Mulia	0	0
13 Muara Batu	87.00	3,968,800
14 Nibong	0	0
15 Nisam	0	0
16 Nisam Antara	0	0
17 Paya Bakong	0	0
18 Pirak Timu	0	0
19 Samudera	63.30	2,843,000
20 Sawang	0	0
21 Seunuddon	82.90	3,755,300
22 Simpang Keuramat	0	0
23 Syamtalira Aron	0	0
24 Syamtalira Bayu	110.50	4,914,600
25 Tanah Jambo Aye	85.10	3,800,800
26 Tanah Luas	0	0
27 Tanah Pasir	62.40	2,894,000
Jumlah/Total	682.70	30,558,400

Sumber : Dinas Kelautan dan Perikanan Kabupaten Aceh Utara  
 Source : *Oceanic and Fishery Services of North Aceh Regency*

Tabel : 5.5.4      Produksi dan Nilai Produksi Binatang Berkulit Keras  
 Table                      Hasil Perikanan Laut Menurut Jenis Hewan  
*Sea Fish Production and Value by Type of Animal*  
 2018

	Jenis Hewan/ Type of Animal	Jumlah Produksi/ Production (Ton)	Nilai Produksi/ Production Value (000 Rp)
	(1)	(2)	(3)
1	UDANG DOGOL	145.30	6,538,500
2	UDANG PUTIH/JERBUNG	109.10	5,236,800
3	UDANG KROSOK	72.30	2,169,000
4	UDANG RATU/RAJA	12.60	504,000
5	UDANGWINDU	55.10	4,187,600
6	UDANG BARONG/UDG KARANG	73.90	2,956,000
7	UDANG LAINNYA	13.00	650,000
8	KEPITING	138.20	6,219,000
9	RAJUNGAN	40.30	1,410,500
10	BINATANG BERKULIT KERAS LAINNYA	22.90	687,000
	<i>Jumlah/Total</i>	682.70	30,558,400

Sumber : Dinas Kelautan dan Perikanan Kabupaten Aceh Utara  
 Source : *Oceanic and Fishery Services of North Aceh Regency*

Tabel : 5.5.5

Table

Luas Tambak Menurut Teknologi Budidaya  
*Areal of Earthen Dam by Cultivation Technology*  
 2018  
 (Ha)

Kecamatan/ Sub Distric	Teknologi Budidaya/ Cultivation Technology			Jumlah/ Total
	Tradisional/ Traditional	Semi Intensif/ Semi Intensive	Intensif/ Intensive	
(1)	(2)	(3)	(4)	(5)
1 Banda Baro	0	0	0	0
2 Baktiya	305.35	0	0	305.35
3 Baktiya Barat	3,724.00	0	0	3,724.00
4 Cot Girek	0	0	0	0
5 Dewantara	204.00	0	0	278.56
6 Geurudong Pase	0	62.56	12.00	0
7 Kuta Makmur	0	0	0	0
8 Langkahan	0	0	0	0
9 Lapang	1,029.00	0	0	1,029.00
10 Lhoksukon	301.00	0	0	301.00
11 Matang Kuli	0	0	0	0
12 Meurah Mulia	0	0	0	0
13 Muara Batu	67.14	0	0	98.94
14 Nibong	0.00	2.00	29.80	0.00
15 Nisam	64.15	0	0	64.15
16 Nisam Antara	0	0	0	0
17 Paya Bakong	0	0	0	0
18 Pirak Timu	0	0	0	0
19 Samudera	861.99	0	0	862.00
20 Sawang	0	0	0.01	0
21 Seunuddon	3,365.60	0	0	3,365.60
22 Simpang Keuramat	0	0	0	0
23 Syamtalira Aron	86.00	0	0	86.00
24 Syamtalira Bayu	269.00	0	0	273.00
25 Tanah Jambo Aye	1,426.00	2.00	2.00	1,426.00
26 Tanah Luas	0	0	0	0
27 Tanah Pasir	416.67	0	0	416.67
Jumlah/Total	12,119.90	66.56	43.81	12,230.27

Sumber : Dinas Kelautan dan Perikanan Kabupaten Aceh Utara

Source : Oceanic and Fishery Services of North Aceh Regency

Tabel : 5.5.6

Produksi Tambak Menurut Teknologi Budidaya  
Production of Earthen Dam by Cultivation Technology  
2018  
(TON)

	Kecamatan/ Sub Distric	Teknologi Budidaya/ Cultivation Technology			Jumlah/ Total
		Tradisional/ Traditional	Semi Intensif/ Semi	Intensif/ Intensive	
	(1)	(2)	(3)	(4)	(5)
1	Banda Baro	0	0	0	0
2	Baktiya	204.28	0	0	204.28
3	Baktiya Barat	2,879.20	0	0	2,879.20
4	Cot Girek	0	0	0	0
5	Dewantara	163.20	100.10	24.00	287.30
6	Geurudong Pase	0	0	0	0
7	Kuta Makmur	0	0	0	0
8	Langkahan	0	0	0	0
9	Lapang	823.20	0	0	823.20
10	Lhoksukon	240.80	0	0	240.80
11	Matang Kuli	0	0	0	0
12	Meurah Mulia	0	0	0	0
13	Muara Batu	53.71	3.20	59.60	116.51
14	Nibong	0	0	0	0
15	Nisam	51.32	0	0	51.32
16	Nisam Antara	0	0	0	0
17	Paya Bakong	0	0	0	0
18	Pirak Timu	0	0	0	0
19	Samudera	689.59	0	0.01	689.60
20	Sawang	0	0	0	0
21	Seunuddon	2,700.70	0	0	2,700.70
22	Simpang Keuramat	0	0	0	0
23	Syamtalira Aron	68.80	0	0	68.80
24	Syamtalira Bayu	215.20	3.20	4.00	222.40
25	Tanah Jambo Aye	1,140.80	0	0	1,140.80
26	Tanah Luas	0	0	0	0
27	Tanah Pasir	333.34	0	0	333.34
	Jumlah/Total	9,564.14	106.50	87.61	9,758.25

Sumber : Dinas Kelautan dan Perikanan Kabupaten Aceh Utara  
Source : Oceanic and Fishery Services of North Aceh Regency

Tabel : 5.5.7 Jumlah Petani Tambak Menurut Kategori  
 Table Number of Earthen Dam Farmer by Category  
 2018

	Kecamatan/ Sub Distric	Kategori/Category		Jumlah/ Total
		Penuh/ Full Time	Sambilan/ Part Time	
	(1)	(2)	(3)	(5)
1	Banda Baro	0	0	0
2	Baktiya	175	10	185
3	Baktiya Barat	774	320	1,094
4	Cot Girek	0	0	0
5	Dewantara	864	387	1,251
6	Geurudong Pase	0	0	0
7	Kuta Makmur	0	0	0
8	Langkahan	0	0	0
9	Lapang	808	105	913
10	Lhoksukon	125	0	125
11	Matang Kuli	0	0	0
12	Meurah Mulia	0	0	0
13	Muara Batu	124	0	124
14	Nibong	0	0	0
15	Nisam	14	27	41
16	Nisam Antara	0	0	0
17	Paya Bakong	0	0	0
18	Pirak Timu	0	0	0
19	Samudera	373	254	627
20	Sawang	0	0	0
21	Seunuddon	1,279	116	1,395
22	Simpang Keuramat	0	0	0
23	Syamtalira Aron	0	67	67
24	Syamtalira Bayu	98	44	142
25	Tanah Jambo Aye	390	89	479
26	Tanah Luas	0	0	0
27	Tanah Pasir	186	0	186
	Jumlah/Total	5,210	1,419	6,629

Sumber : Dinas Kelautan dan Perikanan Kabupaten Aceh Utara  
 Source : Oceanic and Fishery Services of North Aceh Regency

Tabel : 5.5.8 Luas Kolam, Jumlah Produksi dan Jumlah Petani  
 Table Budidaya Kolam Air Tenang Menurut Kecamatan  
*Area of Earthen Dams, Productions, and Number of  
 Fishpond Cultivation by Sub Distric  
 2018*

	Kecamatan/ Sub Distric	Luas Kolam/ Area (Ha)	Jumlah Produksi / Production (Ton)	Jumlah Petani/ Number of Farmers
	(1)	(2)	(3)	(4)
1	Banda Baro	16.00	72	330
2	Baktiya	4.00	18	0
3	Baktiya Barat	7.39	33.255	26
4	Cot Girek	9.83	44.235	33
5	Dewantara	22.72	102.24	135
6	Geurudong Pase	35.30	188.85	167
7	Kuta Makmur	20.97	104.93	214
8	Langkahan	12.93	58.185	138
9	Lapang	5.00	22.5	0
10	Lhoksukon	14.17	63.765	26
11	Matang Kuli	12.49	56.205	90
12	Meurah Mulia	12.03	54.135	66
13	Muara Batu	12.86	67.87	11
14	Nibong	8.24	37.08	8
15	Nisam	5.82	26.19	78
16	Nisam Antara	6.62	29.79	50
17	Paya Bakong	5.68	25.56	52
18	Pirak Timu	5.00	22.5	36
19	Samudera	9.50	42.75	39
20	Sawang	16.40	73.8045	142
21	Seunuddon	5.00	25.5	0
22	Simpang Keuramat	25.30	113.85	168
23	Syamtalira Aron	3.00	13.5	0
24	Syamtalira Bayu	5.00	22.5	0
25	Tanah Jambo Aye	5.00	36.5	0
26	Tanah Luas	11.97	53.867475	0
27	Tanah Pasir	5.00	24.87	0
	Jumlah/Total	303.22	1,434.43	1,809

Sumber : Dinas Kelautan dan Perikanan Kabupaten Aceh Utara  
 Source : Oceanic and Fishery Services of North Aceh Regency

Tabel : 5.5.9 Jumlah RTP/Perusahaan Perikanan Laut Menurut Kategori Besarnya Usaha  
 Table Number of RTP/Company Marine Fisheries by Size of the Business Category  
 2018  
 (Unit)

Kecamatan/ Sub Distric	Jumlah/ Sum of	Kategori Besarnya Usaha/ Size of the Business Category							Dengan Motor Tempel
		Tanpa Perahu / Without Boat	Dengan Perahu Tanpa Motor			Perahu Papan / Board Boat	Dengan Motor Tempel		
			Sub Jumlah	Jukung / Boats	Kecil/ small			Sedang / Medium	
(1)	(2)	(3)	(4)	(5)	(6)	(7)	(8)	(9)	
1 Banda Baro	0	0	0	0	0	0	0	0	
2 Baktiya	0	0	0	0	0	0	0	0	
3 Baktiya Barat	0	0	0	0	0	0	0	0	
4 Cot Girek	0	0	0	0	0	0	0	0	
5 Dewantara	331	62	72	17	13	20	22	5	
6 Geurudong Pase	0	0	0	0	0	0	0	0	
7 Kuta Makmur	0	0	0	0	0	0	0	0	
8 Langkahan	0	0	0	0	0	0	0	0	
9 Lapang	180	33	56	14	14	14	14	7	
10 Lhoksukon	0	0	0	0	0	0	0	0	
11 Matang Kuli	0	0	0	0	0	0	0	0	
12 Meurah Mulia	0	0	0	0	0	0	0	0	
13 Muara Batu	355	72	100	24	13	33	30	3	
14 Nibong	0	0	0	0	0	0	0	0	
15 Nisam	0	0	0	0	0	0	0	0	
16 Nisam Antara	0	0	0	0	0	0	0	0	
17 Paya Bakong	0	0	0	0	0	0	0	0	
18 Pirak Timu	0	0	0	0	0	0	0	0	
19 Samudera	256	57	67	18	20	15	14	0	
20 Sawang	0	0	0	0	0	0	0	0	
21 Seunuddon	439	83	160	24	63	45	28	0	
22 Simpang Keuramat	0	0	0	0	0	0	0	0	
23 Syamtalira Aron	0	0	0	0	0	0	0	0	
24 Syamtalira Bayu	323	47	135	41	12	40	42	0	
25 Tanah Jambo Aye	238	124	75	33	11	6	25	0	
26 Tanah Luas	0	0	0	0	0	0	0	0	
27 Tanah Pasir	170	54	48	6	12	14	16	7	
Jumlah	2,292	532	713	177	158	187	191	22	

Lanjutan Tabel/Continued Table 5.5.9

Kecamatan/ Sub Distric	Kategori Besarnya Usaha/ Size of the Business Category							
	Sub Jumlah	Dengan Kapal Motor						
		Ukuran Kapal Motor (GT)						
(1)	(10)	< 5 (11)	5-10 (12)	10-20 (13)	20-30 (14)	30-50 (15)	50-100 (16)	>100 (17)
1 Banda Baro	0	0	0	0	0	0	0	0
2 Baktiya	0	0	0	0	0	0	0	0
3 Baktiya Barat	0	0	0	0	0	0	0	0
4 Cot Girek	0	0	0	0	0	0	0	0
5 Dewantara	192	109	57	23	3	0	0	0
6 Geurudong Pase	0	0	0	0	0	0	0	0
7 Kuta Makmur	0	0	0	0	0	0	0	0
8 Langkahan	0	0	0	0	0	0	0	0
9 Lapang	84	58	26	0	0	0	0	0
10 Lhoksukon	0	0	0	0	0	0	0	0
11 Matang Kuli	0	0	0	0	0	0	0	0
12 Meurah Mulia	0	0	0	0	0	0	0	0
13 Muara Batu	180	80	55	32	10	3	0	0
14 Nibong	0	0	0	0	0	0	0	0
15 Nisam	0	0	0	0	0	0	0	0
16 Nisam Antara	0	0	0	0	0	0	0	0
17 Paya Bakong	0	0	0	0	0	0	0	0
18 Pirak Timu	0	0	0	0	0	0	0	0
19 Samudera	132	98	34	0	0	0	0	0
20 Sawang	0	0	0	0	0	0	0	0
21 Seunuddon	196	189	7	0	0	0	0	0
22 Simpang Keuramat	0	0	0	0	0	0	0	0
23 Syamtalira Aron	0	0	0	0	0	0	0	0
24 Syamtalira Bayu	141	101	40	0	0	0	0	0
25 Tanah Jambo Aye	39	31	5	0	0	0	0	0
26 Tanah Luas	0	0	0	0	0	0	0	0
27 Tanah Pasir	61	41	20	0	0	0	0	0
Jumlah	1,025	707	244	55	13	3	0	0

Sumber : Dinas Kelautan dan Perikanan Kabupaten Aceh Utara  
 Source : Oceanic and Fishery Services of North Aceh Regency



Tabel : 5.5.10  
TableJumlah Nelayan Tangkap Perikanan Laut Menurut Kecamatan  
Number of Marine Fishermen by District  
2018  
(Orang / Man)

	Kecamatan/ Sub District	Jumlah	Nelayan		
			Penuh/ Tetap	Sambilan Utama	Sambilan Tambahan
	(1)	(2)	(3)	(4)	(5)
1	Banda Baro	0	0	0	0
2	Baktiya	0	0	0	0
3	Baktiya Barat	0	0	0	0
4	Cot Girek	0	0	0	0
5	Dewantara	1,254	481	402	371
6	Geurudong Pase	0	0	0	0
7	Kuta Makmur	0	0	0	0
8	Langkahan	0	0	0	0
9	Lapang	954	362	284	308
10	Lhoksukon	0	0	0	0
11	Matang Kuli	0	0	0	0
12	Meurah Mulia	0	0	0	0
13	Muara Batu	1,377	675	298	404
14	Nibong	0	0	0	0
15	Nisam	0	0	0	0
16	Nisam Antara	0	0	0	0
17	Paya Bakong	0	0	0	0
18	Pirak Timu	0	0	0	0
19	Samudera	1,089	440	294	355
20	Sawang	0	0	0	0
21	Seunuddon	1,405	523	413	469
22	Simpang Keuramat	0	0	0	0
23	Syantallira Aron	0	0	0	0
24	Syantallira Bayu	1,192	511	273	408
25	Tanah Jambo Aye	986	341	202	443
26	Tanah Luas	0	0	0	0
27	Tanah Pasir	518	253	130	135
	Jumlah	8,775	3,586	2,296	2,893

Sumber : Dinas Kelautan dan Perikanan Kabupaten Aceh Utara  
Source : Oceanic and Fishery Services of North Aceh Regency

Tabel : 5.5.11 Jumlah Perahu/Kapal Perikanan Laut Menurut Kategori Perahu/Kapal  
 Table Number of Boat Marine Fisheries by Boat/Ship Category  
 2018  
 (Unit)

	Kecamatan/ Sub Distric	Jumlah/ Sum of	Kategori Besarnya Usaha/ Category Size of the Business					Dengan Motor Tempel	
			Dengan Perahu Tanpa Motor			Perahu Papan / Board Boat			
			Sub Jumlah	Jukung / Boats	Perahu Kecil/ small	Sedang / Medium	Besar / Big		
(1)	(2)	(3)	(4)	(5)	(6)	(7)	(8)		
1	Banda Baro	0	0	0	0	0	0	0	
2	Baktiya	0	0	0	0	0	0	0	
3	Baktiya Barat	0	0	0	0	0	0	0	
4	Cot Girek	0	0	0	0	0	0	0	
5	Dewantara	534	89	28	16	20	25	7	
6	Geurudong Pase	0	0	0	0	0	0	0	
7	Kuta Makmur	0	0	0	0	0	0	0	
8	Langkahan	0	0	0	0	0	0	0	
9	Lapang	249	74	18	16	18	22	14	
10	Lhoksukon	0	0	0	0	0	0	0	
11	Matang Kuli	0	0	0	0	0	0	0	
12	Meurah Mulia	0	0	0	0	0	0	0	
13	Muara Batu	618	113	24	13	41	35	6	
14	Nibong	0	0	0	0	0	0	0	
15	Nisam	0	0	0	0	0	0	0	
16	Nisam Antara	0	0	0	0	0	0	0	
17	Paya Bakong	0	0	0	0	0	0	0	
18	Pirak Timu	0	0	0	0	0	0	0	
19	Samudera	336	81	23	16	20	22	0	
20	Sawang	0	0	0	0	0	0	0	
21	Seunuddon	393	212	27	81	74	30	9	
22	Simpang Keuramat	0	0	0	0	0	0	0	
23	Syamtalira Aron	0	0	0	0	0	0	0	
24	Syamtalira Bayu	379	103	34	38	34	35	0	
25	Tanah Jambo Aye	345	219	99	12	28	54	0	
26	Tanah Luas	0	0	0	0	0	0	0	
27	Tanah Pasir	208	64	14	192	18	20	13	
	Jumlah	3,062	955	267	384	253	243	49	

Lanjutan Tabel/Continued Table 5.5.11

Kecamatan/ Sub Distric		Kapal Motor							
		Dengan Kapal Motor							
		Sub	Ukuran Kapal Motor						
(1)	Jumlah	< 5	5-10	10-20	20-30	30-50	50-100	>100	
(1)	(9)	(10)	(12)	(13)	(14)	(15)	(16)	(17)	
1	Sawang	0	0	0	0	0	0	0	
2	Nisam	0	0	0	0	0	0	0	
3	Nisam Antara	0	0	0	0	0	0	0	
4	Banda Baro	0	0	0	0	0	0	0	
5	Kuta Makmur	0	0	0	0	0	0	0	
6	Simpang Kramat	0	0	0	0	0	0	0	
7	Syamtalira Bayu	276	165	86	0	0	0	0	
8	Geureudong Pase	0	0	0	0	0	0	0	
9	Meurah Mulia	0	0	0	0	0	0	0	
10	Matang Kuli	0	0	0	0	0	0	0	
11	Paya Bakong	0	0	0	0	0	0	0	
12	Pirak Timu	0	0	0	0	0	0	0	
13	Cot Girek	0	0	0	0	0	0	0	
14	Tanah Jambo Aye	126	120	6	0	0	0	0	
15	Langkahan	0	0	0	0	0	0	0	
16	Seunuddon	172	165	7	0	0	0	0	
17	Baktiya	0	0	0	0	0	0	0	
18	Baktiya Barat	0	0	0	0	0	0	0	
19	Lhoksukon	0	0	0	0	0	0	0	
20	Tanah Luas	0	0	0	0	0	0	0	
21	Nibong	0	0	0	0	0	0	0	
22	Samudera	255	195	60	0	0	0	0	
23	Syamtalira Aron	0	0	0	0	0	0	0	
24	Tanah Pasir	131	95	36	0	0	0	0	
25	Lapang	161	108	53	0	0	0	0	
26	Muara Batu	499	183	193	75	42	6	0	
27	Dewantara	438	222	143	68	5	0	0	
Jumlah		2,058	1,253	584	143	47	6	0	

Sumber : Dinas Kelautan dan Perikanan Kabupaten Aceh Utara

Source : Oceanic and Fishery Services of North Aceh Regency

Tabel : 5.5.12 Jumlah Unit Penangkap Perikanan Laut Menurut Jenis Alat Penangkap  
 Table Number of Marine Fishing Equipment Units by Fishing Equipment Type  
 2018

Kecamatan/ Sub Distric	Pukat Tarik				Jumlah
	Pukat Tarik Udang Ganda	Pukat Tarik Udang Tunggal	Pukat Tarik Beringkai	Pukat Tarik Ikan	
(1)	(2)	(3)	(4)	(5)	(6)
1 Banda Baro	0	0	0	0	0
2 Baktiya	0	0	0	0	0
3 Baktiya Barat	0	0	0	0	0
4 Cot Girek	0	0	0	0	0
5 Dewantara	0	0	0	0	0
6 Geurdong Pase	0	0	0	0	0
7 Kuta Makmur	0	0	0	0	0
8 Langkahan	0	0	0	0	0
9 Lapang	0	0	16	0	16
10 Lhoksukon	0	0	0	0	0
11 Matang Kuli	0	0	0	0	0
12 Meurah Mulia	0	0	0	0	0
13 Muara Batu	0	0	132	0	132
14 Nibong	0	0	0	0	0
15 Nisam	0	0	0	0	0
16 Nisam Antara	0	0	0	0	0
17 Paya Bakong	0	0	0	0	0
18 Pirak Timur	0	0	0	0	0
19 Samudera	0	0	49	0	49
20 Sawang	0	0	0	0	0
21 Seunuddon	0	0	27	0	27
22 Simpang Keuramat	0	0	0	0	0
23 Syamtalira Aron	0	0	0	0	0
24 Syamtalira Bayu	0	0	12	0	12
25 Tanah Jambo Aye	0	0	4	0	4
26 Tanah Luas	0	0	0	0	0
27 Tanah Pasir	0	0	24	0	24
Jumlah	0	0	264	0	264

Lanjutan Tabel/Continued Table 5.5.12

Kecamatan/ Sub Distric	Pukat Kantong			Jumlah	Pukat Cincin	
	Payang (Termasuk Lampara)	Dogol (trmsk Lampara Dasar, Cantrang)	Pukat Pantai (Jaring Arad)		Jumlah Pukat Cincin	Jumlah
(1)	(7)	(8)	(9)	(10)	(11)	(12)
1 Banda Baro	0	0	0	0	0	0
2 Baktiya	0	0	0	0	0	0
3 Baktiya Barat	0	0	0	0	0	0
4 Cot Girek	0	0	0	0	0	0
5 Dewantara	3	0	9	12	2	2
6 Geurudong Pase	0	0	0	0	0	0
7 Kuta Makmur	0	0	0	0	0	0
8 Langkahan	0	0	0	0	0	0
9 Lapang	4	2	1	7	4	4
10 Lhoksukon	0	0	0	0	0	0
11 Matang Kuli	0	0	0	0	0	0
12 Meurah Mulia	0	0	0	0	0	0
13 Muara Batu	11	0	8	19	76	76
14 Nibong	0	0	0	0	0	0
15 Nisam	0	0	0	0	0	0
16 Nisam Antara	0	0	0	0	0	0
17 Paya Bakong	0	0	0	0	0	0
18 Pirak Timu	0	0	0	0	0	0
19 Samudera	3	2	0	5	16	16
20 Sawang	0	0	0	0	0	0
21 Seunuddon	3	2	6	11	4	4
22 Simpang Keuramat	0	0	0	0	0	0
23 Syamtalira Aron	0	0	0	0	0	0
24 Syamtalira Bayu	8	2	2	12	6	6
25 Tanah Jambo Aye	4	1	0	5	0	0
26 Tanah Luas	0	0	0	0	0	0
27 Tanah Pasir	3	5	2	10	4	4
Jumlah	39	14	28	81	112	112

Lanjutan Tabel/Continued Table 5.5.12

Kecamatan/ Sub Distric	Jaring Insang					Jumlah
	Jaring Insang Hanyut	Jaring Insang Lingkar	Jaring Klitik	Jaring Insang Tetap	Jaring Tiga Lapis	
(1)	(13)	(14)	(15)	(16)	(17)	(18)
1 Banda Baro	0	0	0	0	0	0
2 Baktiya	0	0	0	0	0	0
3 Baktiya Barat	0	0	0	0	0	0
4 Cot Girek	0	0	0	0	0	0
5 Dewantara	59	8	13	18	6	104
6 Geurudong Pase	0	0	0	0	0	0
7 Kuta Makmur	0	0	0	0	0	0
8 Langkahan	0	0	0	0	0	0
9 Lapang	29	25	21	8	26	109
10 Lhoksukon	0	0	0	0	0	0
11 Matang Kuli	0	0	0	0	0	0
12 Meurah Mulia	0	0	0	0	0	0
13 Muara Batu	49	5	56	63	3	176
14 Nibong	0	0	0	0	0	0
15 Nisam	0	0	0	0	0	0
16 Nisam Antara	0	0	0	0	0	0
17 Paya Bakong	0	0	0	0	0	0
18 Pirak Timu	0	0	0	0	0	0
19 Samudera	43	8	52	42	46	191
20 Sawang	0	0	0	0	0	0
21 Seunuddon	49	13	47	96	71	276
22 Simpang Keuramat	0	0	0	0	0	0
23 Syamtalira Aron	0	0	0	0	0	0
24 Syamtalira Bayu	46	6	43	3	55	184
25 Tanah Jambo Aye	41	4	33	42	40	160
26 Tanah Luas	0	0	0	0	0	0
27 Tanah Pasir	24	26	14	6	17	87
Jumlah	340	95	279	278	264	1,287

Lanjutan Tabel/Continued Table 5.5.12

	Kecamatan/ Sub Distric	Jaring Angkat					Jumlah Lainnya
		Bagan Perahu/ Rakit	Bagan Tancap	Serok dan Songko	Anco	Jaring Angkat Lainnya	
	(1)	(19)	(20)	(21)	(22)	(23)	(24)
1	Banda Baro	0	0	0	0	0	0
2	Baktiya	0	0	0	0	0	0
3	Baktiya Barat	0	0	0	0	0	0
4	Cot Girek	0	0	0	0	0	0
5	Dewantara	0	0	0	0	0	0
6	Geurudong Pase	0	0	0	0	0	0
7	Kuta Makmur	0	0	0	0	0	0
8	Langkahan	0	0	0	0	0	0
9	Lapang	0	0	31	2	1	34
10	Lhoksukon	0	0	0	0	0	0
11	Matang Kuli	0	0	0	0	0	0
12	Meurah Mulia	0	0	0	0	0	0
13	Muara Batu	0	0	0	0	0	0
14	Nibong	0	0	0	0	0	0
15	Nisam	0	0	0	0	0	0
16	Nisam Antara	0	0	0	0	0	0
17	Paya Bakong	0	0	0	0	0	0
18	Pirak Timu	0	0	0	0	0	0
19	Samudera	0	0	44	9	4	57
20	Sawang	0	0	0	0	0	0
21	Seunuddon	0	0	38	2	1	41
22	Simpang Keuramat	0	0	0	0	0	0
23	Syamtalira Aron	0	0	0	0	0	0
24	Syamtalira Bayu	0	0	49	3	3	55
25	Tanah Jambo Aye	0	0	28	6	3	37
26	Tanah Luas	0	0		0	0	0
27	Tanah Pasir	0	0	27	2	2	31
	Jumlah	0	0	217	24	14	255

Lanjutan Tabel/Continued Table 5.5.12

Kecamatan/ Sub Distric		Pancing					Pancing Tonda
		Rawai Tuna	Rawai Hanyut Lain Selain Rawai Tuna	Rawai Tetap	Rawai Tetap Dasar	Huhate	
(1)		(24)	(25)	(26)	(27)	(28)	(29)
1	Banda Baro	0	0	0	0	0	0
2	Baktiya	0	0	0	0	0	0
3	Baktiya Barat	0	0	0	0	0	0
4	Cot Girek	0	0	0	0	0	0
5	Dewantara	15	4	44	46	54	62
6	Geurudong Pase	0	0	0	0	0	0
7	Kuta Makmur	0	0	0	0	0	0
8	Langkahan	0	0	0	0	0	0
9	Lapang	4	3	45	55	3	43
10	Lhoksukon	0	0	0	0	0	0
11	Matang Kuli	0	0	0	0	0	0
12	Meurah Mulia	0	0	0	0	0	0
13	Muara Batu	14	1	89	66	67	53
14	Nibong	0	0	0	0	0	0
15	Nisam	0	0	0	0	0	0
16	Nisam Antara	0	0	0	0	0	0
17	Paya Bakong	0	0	0	0	0	0
18	Pirak Timu	0	0	0	0	0	0
19	Samudera	3	2	62	79	17	23
20	Sawang	0	0	0	0	0	0
21	Seunuddon	4	3	85	86	34	24
22	Simpang Keuramat	0	0	0	0	0	0
23	Syamtalira Aron	0	0	0	0	0	0
24	Syamtalira Bayu	5	2	89	74	19	13
25	Tanah Jambo Aye	2	2	44	52	7	8
26	Tanah Luas	0	0	0	0	0	0
27	Tanah Pasir	2	2	29	44	2	34
	Jumlah	49	19	487	502	203	260



Lanjutan Tabel/Continued Table 5.5.12

	Kecamatan/ Sub Distric	Pancing				Jumlah
		Pancing Ulur	Pancing Tegak	Pancing cumi	Pancing Lainnya	
	(1)	(30)	(31)	(32)	(33)	(34)
1	Banda Baro	0	0	0	0	0
2	Baktiya	0	0	0	0	0
3	Baktiya Barat	0	0	0	0	0
4	Cot Girek	0	0	0	0	0
5	Dewantara	5	4	53	22	309
6	Geurudong Pase	0	0	0	0	0
7	Kuta Makmur	0	0	0	0	0
8	Langkahan	0	0	0	0	0
9	Lapang	0	3	40	6	203
10	Lhoksukon	0	0	0	0	0
11	Matang Kuli	0	0	0	0	0
12	Meurah Mulia	0	0	0	0	0
13	Muara Batu	2	5	62	23	382
14	Nibong	0	0	0	0	0
15	Nisam	0	0	0	0	0
16	Nisam Antara	0	0	0	0	0
17	Paya Bakong	0	0	0	0	0
18	Pirak Timu	0	0	0	0	0
19	Samudera	0	2	11	9	208
20	Sawang	0	0	0	0	0
21	Seunuddon	0	4	35	12	287
22	Simpang Keuramat	0	0	0	0	0
23	Syamtalira Aron	0	0	0	0	0
24	Syamtalira Bayu	0	3	42	6	253
25	Tanah Jambo Aye	0	3	12	8	138
26	Tanah Luas	0	0	0	0	0
27	Tanah Pasir	0	4	29	7	153
	Jumlah	7	28	284	93	1,933

Lanjutan Lanjutan Tabel/Continued Table 5.5.12

Kecamatan/ Sub Distric	Perangkap					Jumlah
	Sero Termasuk Kelong	Jermal	Bubu Termasuk Bubu Ambal	Perangkap Lainya	Jaring Perangkap	
(1)	(35)	(36)	(37)	(38)	(39)	(40)
1 Banda Baro	0	0	0	0	0	0
2 Baktiya	0	0	0	0	0	0
3 Baktiya Barat	0	0	0	0	0	0
4 Cot Girek	0	0	0	0	0	0
5 Dewantara	0	0	0	83	19	102
6 Geurudong Pase	0	0	0	0	0	0
7 Kuta Makmur	0	0	0	0	0	0
8 Langkahan	0	0	0	0	0	0
9 Lapang	0	0	13	54	18	85
10 Lhoksukon	0	0	0	0	0	0
11 Matang Kuli	0	0	0	0	0	0
12 Meurah Mulia	0	0	0	0	0	0
13 Muara Batu	0	0	0	94	12	106
14 Nibong	0	0	0	0	0	0
15 Nisam	0	0	0	0	0	0
16 Nisam Antara	0	0	0	0	0	0
17 Paya Bakong	0	0	0	0	0	0
18 Pirak Timu	0	0	0	0	0	0
19 Samudera	0	0	62	51	37	150
20 Sawang	0	0	0	0	0	0
21 Seunuddon	0	0	112	65	30	207
22 Simpang Keuramat	0	0	0	0	0	0
23 Syamtalira Aron	0	0	0	0	0	0
24 Syamtalira Bayu	0	0	34	39	17	90
25 Tanah Jambo Aye	0	0	152	43	37	232
26 Tanah Luas	0	0	0	0	0	0
27 Tanah Pasir	0	0	2	43	20	65
Jumlah	0	0	375	472	190	1,037

Lanjutan Tabel/Continued Table 5.5.12

Alat Pengumpul Dan Penani						
	Kecamatan	Alat Pengumpul Rumput Laut	Alat Penangkap Kerang	Alat Penangkap Teripang	Alat Perangkap Kepiting	Jumlah
(1)	(41)	(42)	(43)	(44)	(45)	(46)
1	Banda Baro	0	0	0	0	0
2	Baktiya	0	0	0	0	0
3	Baktiya Barat	0	0	0	0	0
4	Cot Girek	0	0	0	0	0
5	Dewantara	0	4	0	29	33
6	Geurudong Pase	0	0	0	0	0
7	Kuta Makmur	0	0	0	0	0
8	Langkahan	0	0	0	0	0
9	Lapang	0	17	0	44	61
10	Lhoksukon	0	0	0	0	0
11	Matang Kuli	0	0	0	0	0
12	Meurah Mulia	0	0	0	0	0
13	Muara Batu	0	6	0	38	44
14	Nibong	0	0	0	0	0
15	Nisam	0	0	0	0	0
16	Nisam Antara	0	0	0	0	0
17	Paya Bakong	0	0	0	0	0
18	Pirak Timu	0	0	0	0	0
19	Samudera	0	10	0	81	91
20	Sawang	0	0	0	0	0
21	Seunuddon	0	11	0	76	87
22	Simpang Keuramat	0	0	0	0	0
23	Syamtalira Aron	0	0	0	0	0
24	Syamtalira Bayu	0	7	0	44	51
25	Tanah Jambo Aye	0	16	0	112	128
26	Tanah Luas	0	0	0	0	0
27	Tanah Pasir	0	23	0	56	79
	Jumlah	0	94	0	480	574

Lanjutan Tabel/Continued Table 5.5.12

Kecamatan/ Sub Distric	Lain-lain			
	Muroami	Jala Tebar	Garpu dan Tombak, dll	Jumlah
(1)	(45)	(46)	(47)	(48)
1 Banda Baro	0	0	0	0
2 Baktiya	0	0	0	0
3 Baktiya Barat	0	0	0	0
4 Cot Girek	0	0	0	0
5 Dewantara	1	53	12	66
6 Geurudong Pase	0	0	0	0
7 Kuta Makmur	0	0	0	0
8 Langkahan	0	0	0	0
9 Lapang	2	38	19	59
10 Lhoksukon	0	0	0	0
11 Matang Kuli	0	0	0	0
12 Meurah Mulia	0	0	0	0
13 Muara Batu	1	55	15	71
14 Nibong	0	0	0	0
15 Nisam	0	0	0	0
16 Nisam Antara	0	0	0	0
17 Paya Bakong	0	0	0	0
18 Pirak Timu	0	0	0	0
19 Samudera	2	58	24	84
20 Sawang	0	0	0	0
21 Seunuddon	2	79	32	113
22 Simpang Keuramat	0	0	0	0
23 Syamtalira Aron	0	0	0	0
24 Syamtalira Bayu	1	58	21	80
25 Tanah Jambo Aye	2	95	46	143
26 Tanah Luas	0	0	0	0
27 Tanah Pasir	2	81	16	99
Jumlah	13	517	185	715

Sumber : Dinas Kelautan dan Perikanan Kabupaten Aceh Utara  
 Source : Oceanic and Fishery Services of North Aceh Regency

Tabel : 5.5.13		Produksi Perikanan Laut Menurut Jenis Binatang Lunak	
Table		Dalam Kabupaten Aceh Utara	
		<i>Marine Fisheries Production By Type Soft Animals In Distric of North Aceh 2018</i>	
		(Ton)	
Kecamatan/ Sub Distric		Jumlah Produksi/ Production n (Ton)	Nilai Produksi/ Production Value (000 Rp)
(1)		(2)	(3)
1	Banda Baro	0	0
2	Baktiya	0	0
3	Baktiya Barat	0	0
4	Cot Girek	0	0
5	Dewantara	5.7	142,500
6	Geurudong Pase	0	0
7	Kuta Makmur	0	0
8	Langkahan	0	0
9	Lapang	5	119,000
10	Lhoksukon	0	0
11	Matang Kuli	0	0
12	Meurah Mulia	0	0
13	Muara Batu	9.5	246,000
14	Nibong	0	0
15	Nisam	0	0
16	Nisam Antara	0	0
17	Paya Bakong	0	0
18	Pirak Timu	0	0
19	Samudera	3.8	96,000
20	Sawang	0	0
21	Seunuddon	5	123,000
22	Simpanng Keuramat	0	0
23	Syamtalira Aron	0	0
24	Syamtalira Bayu	4.3	107,000
25	Tanah Jambo Aye	1.8	52,500
26	Tanah Luas	0	0
27	Tanah Pasir	4.7	121,000
Jumlah/Total		39.80	1.007.000

Sumber : Dinas Kelautan dan Perikanan Kabupaten Aceh Utara

Source : *Oceanic and Fishery Services of North Aceh Regency*

Tabel : 5.5.14 Jumlah Produksi Per Jenis Komoditas Air Tawar Yang  
 Dibudidayakan Dalam Kabupaten Aceh Utara  
 Number of Production by Kinds of Cultivated Comodity  
 Fresh Water In District Of North Aceh  
 2018  
 (Ton)

Kecamatan/ Sub Distric	Mas	NILA	GURAMI	LELE
(1)	(2)	(3)	(4)	(5)
1 Banda Baro	0	16.40	2.50	14.50
2 Baktiya	0	6.45	0	13.70
3 Baktiya Barat	0	8.50	0	65.30
4 Cot Girek	2.01	8.16	0	16.00
5 Dewantara	0	21.34	4.00	11.40
6 Geurudong Pase	0	8.09	2.80	5.00
7 Kuta Makmur	0	17.68	4.00	12.00
8 Langkahan	0.30	6.80	0	16.92
9 Lapang	0	4.78	0	22.00
10 Lhoksukon	1.65	8.67	0	22.68
11 Matang Kuli	0	7.57	1.35	15.00
12 Meurah Mulia	0	5.89	0.00	8.00
13 Muara Batu	0	21.25	3.80	15.95
14 Nibong	0	4.35	0	8.00
15 Nisam	0	4.00	2.05	1.44
16 Nisam Antara	0	4.60	0	5.10
17 Paya Bakong	0.20	2.16	1.80	6.00
18 Pirak Timu	0	3.16	1.56	3.00
19 Samudera	0	3.99	0	15.00
20 Sawang	0	5.15	0	20.93
21 Seunuddon	0	0.00	0	18.10
22 Simpang Keuramat	10.00	11.70	2.50	11.70
23 Syamtalira Aron	0	2.65	0	4.65
24 Syamtalira Bayu	0	4.00	0	8.00
25 Tanah Jambo Aye	0.80	7.15	2.40	9.67
26 Tanah Luas	0	12.96	2.31	11.00
27 Tanah Pasir	0	4.50	0	5.23
Jumlah/Total	14.96	211.945	31.072	31.072

Lanjutan Tabel /Continued Table 5.5.14

	Kecamatan/ Sub Distric	BAWAL	BETUTU	UDANG GALAH	Lainnya	Jumlah/ Total
	(1)	(6)	(7)	(8)	(8)	(9)
1	Sawang	0	0	0	13.67	47.07
2	Nisam	0	0	1.40	64.60	86.15
3	Nisam Antara	0	0	1.65	224.07	299.52
4	Banda Baro	0	0	0.00	3.50	29.67
5	Kuta Makmur	0	0	0	28.00	64.74
6	Simpang Kramat	1.80	0	0	87.98	105.67
7	Syamtalira Bayu	0	0	10.00	28.68	72.36
8	Geureudong Pase	0	5.75	0	9.35	39.12
9	Meurah Mulia	0	0	2.60	85.00	114.38
10	Matang Kuli	0	0	0	17.89	50.89
11	Paya Bakong	0	0	0	15.80	39.72
12	Pirak Timu	0	0	0	22.09	35.98
13	Cot Girek	0	0	0	12.00	53.00
14	Tanah Jambo Aye	0	0	0	15.56	27.91
15	Langkahan	0	0	0	12.89	20.38
16	Seunuddon	0	0	0	8.26	17.96
17	Baktiya	0	0	0	4.09	14.25
18	Baktiya Barat	0	0	0	11.15	18.87
19	Lhoksukon	0	0	2.09	81.44	102.52
20	Tanah Luas	0	0	0	2.25	28.33
21	Nibong	0	0	2.50	20.00	40.60
22	Samudera	70.00	0	0	2.90	108.80
23	Syamtalira Aron	0	0	0	2.30	9.60
24	Tanah Pasir	0	0	0	15.70	27.70
25	Lapang	0	0	0	15.88	35.90
26	Muara Batu	0	0	0	6.70	32.97
27	Dewantara	0	0	0	11.89	21.62
Jumlah/Total		71.8	5.75	20.24	823.64	823.64

Sumber : Dinas Kelautan dan Perikanan Kabupaten Aceh Utara  
 Source : Oceanic and Fishery Services of North Aceh Regency

Tabel : 5.5.15 JUMLAH PRODUKSI PER JENIS KOMODITAS AIR PAYAU YANG DIBUDIDAYAKAN  
DALAM KABUPATEN ACEH UTARA

*Number of Production by Kinds of Cultivated Comodity  
Brackish Water In District Of North Aceh  
2018 (Ton)*

Kecamatan/ Sub Distric	Bandeng	Kerapu	Kakap	BAWAL	MUJAIR	IKAN LAINYA
(1)	(2)	(3)	(4)	(5)	(6)	(7)
1 Banda Baro	0	0	0	0	0	0
2 Baktiya	44.60	0	15.80	27.01	60.80	70.80
3 Baktiya Barat	426.36	0	40.56	42.08	157.77	147.57
4 Cot Girek	0	0	0	0	0	0
5 Dewantara	62.50	106.08	36.98	54.99	68.76	60.26
6 Geurudong Pase	0	0	0	0	0	0
7 Kuta Makmur	0	0	0	0	0	0
8 Langkahan	0	0	0	0	0	0
9 Lapang	288.90	20.55	24.00	36.88	72.49	80.76
10 Lhoksukon	35.23	0	0	0	52.12	50.79
11 Matang Kuli	0	0	0	0	0	0
12 Meurah Mulia	0	0	0	0	0	0
13 Muara Batu	25.66	0.00	15.78	45.90	88.77	90.12
14 Nibong	0	0	0	0	0	0
15 Nisam	13.00	0	0	0	45.33	43.34
16 Nisam Antara	0	0	0	0	0	0
17 Paya Bakong	0	0	0	0	0	0
18 Pirak Timu	0	0	0	0	0	0
19 Samudera	58.53	20.87	38.90	52.55	88.55	90.32
20 Sawang	0	0	0	0	0	0
21 Seunuddon	680.89	189.89	60.87	58.40	172.80	167.88
22 Simpang Keuramat	0	0	0	0	0	0
23 Syamtalira Aron	78.87	0	15.06	35.50	25.68	30.23
24 Syamtalira Bayu	216.73	190.89	82.90	45.66	87.99	88.99
25 Tanah Jambo Aye	720.70	35.00	42.88	63.94	137.82	132.28
26 Tanah Luas	0	0	0	0	0	0
27 Tanah Pasir	80.34	22.21	16.60	25.00	112.11	117.65
Jumlah/Total	2,732.31	585.49	390.33	487.91	1,170.99	1,170.99



Lanjutan Tabel/Continued Table 5.5.15

	Kecamatan/ Sub Distric	Udang Windu	Udang Putih	VANAME	UDANG LAINYA	Kepiting	Jumlah/ Total
	(1)	(7)	(8)	(9)	(10)	(11)	(12)
1	Banda Baro	0	0	0	0	0	0
2	Baktiya	6.00	2.90	5.00	71.45	82.85	387.21
3	Baktiya Barat	40.79	0	0	81.33	165.12	1,101.58
4	Cot Girek	0	0	0	0	0	0
5	Dewantara	0	0	158.00	67.35	85.22	700.14
6	Geurudong Pase	0	0	0	0	0	0
7	Kuta Makmur	0	0	0	0	0	0
8	Langkahan	0	0	0	0	0	0
9	Lapang	31.67	0.20	25.10	79.67	97.21	757.43
10	Lhoksukon	32.67	0	32.68	62.11	65.11	330.70
11	Matang Kuli	0	0	0	0	0	0
12	Meurah Mulia	0	0	0	0	0	0
13	Muara Batu	0	0	526.63	85.73	64.32	942.91
14	Nibong	0	0	0	0	0	0
15	Nisam	0	0	7.60	59.80	14.11	183.18
16	Nisam Antara	0	0	0	0	0	0
17	Paya Bakong	0	0	0	0	0	0
18	Pirak Timu	0	0	0	0	0	0
19	Samudera	0	0	0	83.22	98.20	531.14
20	Sawang	0	0	0	0	0	0
21	Seunuddon	50.66	191.06	10.95	112.15	98.79	1,794.34
22	Simpang Keuramat	0	0	0	0	0	0
23	Syamtalira Aron	0	0	0	10.22	17.77	213.33
24	Syamtalira Bayu	5.35	0	5.20	79.66	88.72	892.09
25	Tanah Jambo Aye	28.03	1.00	9.50	95.74	98.33	1,365.22
26	Tanah Luas	0	0	0	0	0	0
27	Tanah Pasir	0	0	0	87.40	97.66	558.97
	Jumlah/Total	195.17	195.16	780.66	975.83	1,073.41	9,758.24

Sumber : Dinas Kelautan dan Perikanan Kabupaten Aceh Utara

Source : Oceanic and Fishery Services of North Aceh Regency

**Tabel 5.5.16** Jumlah Perahu/Kapal Menurut Kecamatan dan Jenis Kapal di Kabupaten Aceh Utara, 2018  
**Table** *Number of Fishing Boats by Subdistrict and Type of Boat in Aceh Utara Regency, 2018*

Kecamatan <i>Subdistrict</i>	Perahu Tanpa Motor <i>Nonpowered Boat</i>	Perahu Motor Tempel <i>Outboard</i> <i>Motorboat</i>	Kapal Motor <i>Inboard</i> <i>Motorboat</i>
(1)	(2)	(3)	(4)
1 Banda Baro	0	0	0
2 Baktiya	0	0	0
3 Baktiya Barat	0	0	0
4 Cot Girek	0	0	0
5 Dewantara	89	7	438
6 Geurudong Pase	0	0	0
7 Kuta Makmur	0	0	0
8 Langkahan	0	0	0
9 Lapang	74	14	161
10 Lhoksukon	0	0	0
11 Matang Kuli	0	0	0
12 Meurah Mulia	0	0	0
13 Muara Batu	113	6	499
14 Nibong	0	0	0
15 Nisam	0	0	0
16 Nisam Antara	0	0	0
17 Paya Bakong	0	0	0
18 Pirak Timu	0	0	0
19 Samudera	81	0	255
20 Sawang	0	0	0
21 Seunuddon	212	9	172
22 Simpang Keuramat	0	0	0
23 Syamtalira Aron	0	0	0
24 Syamtalira Bayu	103	0	276
25 Tanah Jambo Aye	219	0	126
26 Tanah Luas	0	0	0
27 Tanah Pasir	64	13	131
<b>Aceh Utara</b>	<b>955.00</b>	<b>49</b>	<b>2058</b>

Sumber: Dinas Kelautan dan Perikanan Kabupaten Aceh Utara  
 Source: *Oceanic and Fishery Services of North Aceh Regency*

**JUMLAH PASAR IKAN DAN PEDAGANG IKAN DALAM KABUPATEN ACEH UTARA, 2018**  
**Tabel 5.5.17**  
**Table Number of Fish Market and Merchant of Fish In District of North Aceh, 2018**

Kecamatan Subdistrict	JUMLAH PASAR IKAN (UNIT)				JUMLAH PEDAGANG IKAN (ORG)		
	TRADISI ONAL	SEMI REPRESEN TATIF	REPRESEN TATIF	JUMLAH TOTAL	TETAP	KELILING	JUMLAH TOTAL
(1)	(2)	(3)	(4)	(5)	(6)	(7)	(8)
1 Banda Baro	2	0	0	2	1	12	13
2 Baktiya	2	0	1	3	34	18	52
3 Baktiya Barat	1	0	0	1	7	8	15
4 Cot Girek	1	1	0	2	12	14	26
5 Dewantara	14	0	1	15	119	65	184
6 Geurudong Pase	1	0	0	1	0	6	6
7 Kuta Makmur	1	1	1	3	11	101	112
8 Langkahan	4	0	0	4	4	20	24
9 Lapang	0	5	0	5	26	23	49
10 Lhoksukon	1	1	1	3	35	41	76
11 Matang Kuli	1	1	0	2	45	38	83
12 Meurah Mulia	1	0	0	1	3	2	5
13 Muara Batu	27	0	0	27	33	25	58
14 Nibong	2	0	0	2	0	0	0
15 Nisam	3	0	0	3	9	7	16
16 Nisam Antara	5	0	0	5	0	0	0
17 Paya Bakong	1	1	0	2	5	16	21
18 Pirak Timu	1	0	0	1	16	32	48
19 Samudera	39	25	0	64	52	14	66
20 Sawang	3	1	0	4	11	20	31
21 Seunuddon	1	1	0	2	13	5	18
22 Simpang Keuramat	0	0	0	0	13	29	42
23 Syamtalira Aron	1	0	0	1	4	4	8
24 Syamtalira Bayu	8	0	0	8	7	15	22
25 Tanah Jambo Aye	0	0	1	1	50	99	149
26 Tanah Luas	0	0	0	0	0	0	0
27 Tanah Pasir	1	0	0	1	11	2	13
<b>Aceh Utara</b>	<b>121</b>	<b>37</b>	<b>5</b>	<b>163</b>	<b>521</b>	<b>616</b>	<b>1,137</b>

Sumber: Dinas Kelautan dan Perikanan Kabupaten Aceh Utara  
 Source: Oceanic and Fishery Services of North Aceh Regency

Tabel 5.5.18 JUMLAH PRODUKSI IKAN OLAHAN DAN PENGOLAH IKAN DALAM KABUPATEN ACEH UTARA 2018  
Table Number of Processing Fish and Processing Fish Farmer In District of North Aceh, 2018

Kecamatan Subdistrict	IKAN KERING		IKAN ASIN		IKAN KAYU		IKAN ASAP		IKAN PEDAS		ABON IKAN		OLAHAN IKAN LAINNYA		Jumlah Total		
	TON	ORG	TON	ORG	TON	ORG	TON	ORG	TON	ORG	TON	ORG	TON	ORG	TON	ORG	
	(1)	(2)	(3)	(4)	(5)	(6)	(7)	(8)	(9)	(10)	(11)	(12)	(13)	(14)	(15)	(16)	(17)
1 Banda Baro	0	0	0	0	0	0	0	0	0	0	0	0	0	0	0	0	0
2 Baktiya	0	0	0	0	0	0	0	0	0	0	0	0	0	0	0	0	0
3 Baktiya Barat	0	0	0	0	0	0	0	0	0	0	0	0	0	0	0	0	0
4 Cot Girek	0	0	0	0	0	0	0	0	0	0	0	0	0	0	0	0	0
5 Dew antara	0	0	15	15	0	0	0	0	0	0	0	0	0	0	0	15	15
6 Geurudong Pase	0	0	0	0	0	0	0.97	1	0	0	0	0	0	0	0	0.97	1
7 Kuta Makmur	0	0	0	0	0	0	0	0	0	0	0	0	0	0	0	0	0
8 Langkahan	0	0	0	0	0	0	0	0	0	0	0	0	0	0	0	0	0
9 Lapang	0	0	0	0	0	0	0	0	0	0	0	0	0	0	0	0	0
10 Lhoksukon	0	0	0	0	0	0	0	0	0	0	0	0	0	0	0	0	0
11 Matang Kuli	0	0	0	0	0	0	0	0	0	0	0	0	0	0	0	0	0
12 Meurah Mulia	0	0	0	0	0	0	0	0	0	0	0	0	0	0	0	0	0
13 Muara Batu	10	30	15	22	0	0	0	0	0	0	0	0	0	3	10	28	62
14 Nibong	0	0	0	0	0	0	0	0	0	0	0	0	0	0	0	0	0
15 Nisam	0	0	0	0	0	0	0	0	0	0	0	0	0	0	0	0	0
16 Nisam Antara	0	0	0	0	0	0	0	0	0	0	0	0	0	0	0	0	0
17 Paya Bakong	0	0	0	0	0	0	0	0	0	0	0	0	0	0	0	0	0
18 Pirak Timu	0	0	0	0	0	0	0	0	0	0	0	0	0	0	0	0	0
19 Samudera	0	0	10.44	23	0	0	0	0	0	0	0	0	0	0	0	10.441	23
20 Saw ang	0	0	0	0	0	0	0	0	0	0	0	0	0	0	0	0	0
21 Seunuddon	0	0	60	15	0	0	0	0	0	0	0	0	0	0	0	60	15
22 Simpang Keuramat	0.5	1	0	0	0	0	0	0	0	0	0	0	0	0	0	0.5	1
23 Syamtalira Aron	0	0	0	0	0	0	0	0	0	0	0	0	0	0	0	0	0
24 Syamtalira Bayu	0	0	4.08	31	0	0	0	0	0	0	0	0	0	0	0	4.08	31
25 Tanah Jambo Aye	0	0	0	0	0	0	0	0	0	0	0	0	0	0	0	0	0
26 Tanah Luas	0	0	0	0	0	0	0	0	0	0	0	0	0	0	0	0	0
27 Tanah Pasir	0	0	3.4	25	0	0	0	0	0	0	0	0	0	0	0	3.4	25
<b>Aceh Utara</b>	<b>10.5</b>	<b>31</b>	<b>107.9</b>	<b>131</b>	<b>0</b>	<b>0</b>	<b>0.97</b>	<b>1</b>	<b>0</b>	<b>0</b>	<b>0</b>	<b>0</b>	<b>0</b>	<b>3</b>	<b>10</b>	<b>122.39</b>	<b>173</b>

Sumber: Dinas Kelautan dan Perikanan Kabupaten Aceh Utara

Source: Oceanic and Fishery Services of North Aceh Regency

**Tabel 5.5.19** **JENIS USAHA GARAM RAKYAT**  
**DALAM KABUPATEN ACEH UTARA, 2018**  
**Table Type of Community Salt Business, 2018**

	Kecamatan <i>Subdistrict</i>	LUAS		
		AREA	GEO MEMBRAN	TRANDISIONAL
	(1)	(2)	(3)	(4)
1	Banda Baro	0	0	0
2	Baktiya	0	0	0
3	Baktiya Barat	0	0	0
4	Cot Girek	0	0	0
5	Dewantara	12	0	12
6	Geurudong Pase	0	0	0
7	Kuta Makmur	0	0	0
8	Langkahan	0	0	0
9	Lapang	20.5	1	19.5
9	Lhoksukon	0	0	0
10	Matang Kuli	0	0	0
12	Meurah Mulia	0	0	0
13	Muara Batu	0	0	0
14	Nibong	0	0	0
15	Nisam	0	0	0
16	Nisam Antara	0	0	0
17	Paya Bakong	0	0	0
18	Pirak Timu	0	0	0
19	Samudera	0	0	0
20	Sawang	0	0	0
21	Seunuddon	31.5	0	31.5
22	Simpang Keuramat	0	0	0
23	Syamtalira Aron	0	0	0
24	Syamtalira Bayu	5.5	0	5.5
25	Tanah Jambo Aye	0	0	0
26	Tanah Luas	0	0	0
27	Tanah Pasir	0	0	0
	<b>Aceh Utara</b>	<b>69.5</b>	<b>1</b>	<b>68.5</b>

Sumber: Dinas Kelautan dan Perikanan Kabupaten Aceh Utara  
Source: *Oceanic and Fishery Services of North Aceh Regency*

Tabel : 5.5.20 Luas Kolam, Jumlah Produksi dan Jumlah Petani  
 Table Budidaya Kolam mina padi Menurut Kecamatan  
 Area of Earthen Dams, Productions, and Number of Farmers  
 Fishpond Cultivation by Sub Distric  
 2018

	Kecamatan/ Sub Distric	Luas Kolam/ Area (Ha)	Jumlah Produksi / Production (Ton)	Jumlah Petani/ Number of Farmers
	(1)	(2)	(3)	(4)
1	Banda Baro	0.00	0.00	0.00
2	Baktiya	32.00	16.00	22.00
3	Baktiya Barat	12.00	6.00	0.00
4	Cot Girek	0.00	0.00	0.00
5	Dewantara	0.00	0.00	0.00
6	Geurudong Pase	5.00	2.50	0.00
7	Kuta Makmur	5.00	2.50	0.00
8	Langkahan	0.00	0.00	0.00
9	Lapang	44.50	22.25	72.00
10	Lhoksukon	0.00	0.00	0.00
11	Matang Kuli	2.30	1.15	27.00
12	Meurah Mulia	2.00	1.00	0.00
13	Muara Batu	5.00	2.50	0.00
14	Nibong	2.00	1.00	0.00
15	Nisam	5.00	2.50	0.00
16	Nisam Antara	0.00	0.00	0.00
17	Paya Bakong	0.00	0.00	0.00
18	Pirak Timu	1.00	0.50	0.00
19	Samudera	40.00	20.00	22.00
20	Sawang	12.00	6.00	0.00
21	Seunuddon	16.00	8.00	1.00
22	Simpang Keuramat	2.00	1.00	0.00
23	Syamtalira Aron	0.00	0.00	0.00
24	Syamtalira Bayu	5.00	2.50	0.00
25	Tanah Jambo Aye	8.00	4.00	0.00
26	Tanah Luas	0.00	0.00	0.00
27	Tanah Pasir	2.50	1.25	0.00
	<i>Jumlah/Total</i>	<b>201.3</b>	<b>100.65</b>	<b>144</b>

Sumber : Dinas Kelautan dan Perikanan Kabupaten Aceh Utara

Source : Oceanic and Fishery Services of North Aceh Regency

Tabel : 5.5.21 Luas Kolam, Jumlah Produksi dan Jumlah Petani  
 Table Budidaya Kolam Air deras Menurut Kecamatan  
 Area of Earthen Dams, Productions, and Number of Farmers  
 Fishpond Cultivation by Sub Distric  
 2018

Kecamatan/ Sub Distric	Luas Kolam/ Area (Ha)	Jumlah Produksi / Production (Ton)	Jumlah Petani/ Number of Farmers
(1)	(2)	(3)	(4)
1 Banda Baro	0.00	0.00	0.00
2 Baktiya	0.00	0.00	0.00
3 Baktiya Barat	0.00	0.00	0.00
4 Cot Girek	0.00	0.00	0.00
5 Dewantara	0.00	0.00	0.00
6 Geurudong Pase	0.00	0.00	0.00
7 Kuta Makmur	0.00	0.00	0.00
8 Langkahan	0.00	0.00	0.00
9 Lapang	0.00	0.00	0.00
10 Lhoksukon	0.00	0.00	0.00
11 Matang Kuli	0.00	0.00	0.00
12 Meurah Mulia	0.00	0.00	0.00
13 Muara Batu	0.00	0.00	0.00
14 Nibong	0.00	0.00	0.00
15 Nisam	1.06	10.60	14.00
16 Nisam Antara	0.00	0.00	0.00
17 Paya Bakong	0.00	0.00	0.00
18 Pirak Timu	0.00	0.00	0.00
19 Samudera	0.00	0.00	0.00
20 Sawang	0.00	0.00	0.00
21 Seunuddon	0.00	0.00	0.00
22 Simpang Keuramat	0.00	0.00	0.00
23 Syamtalira Aron	0.00	0.00	0.00
24 Syamtalira Bayu	0.00	0.00	0.00
25 Tanah Jambo Aye	0.00	0.00	0.00
26 Tanah Luas	0.00	0.00	0.00
27 Tanah Pasir	0.00	0.00	0.00
<b>Jumlah/Total</b>	<b>1.06</b>	<b>10.6</b>	<b>14</b>

Sumber : Dinas Kelautan dan Perikanan Kabupaten Aceh Utara  
 Source : Oceanic and Fishery Services of North Aceh Regency

Tabel : 5.5.22 JUMLAH NILAI PRODUKSI PER JENIS KOMODITAS AIR PAYAU YANG DIBUDIDAYAKAN  
 Table DALAM KABUPATEN ACEH UTARA  
 Number of Production value by Kinds of Cultivated Comodity  
 Brackish Water In District Of North Aceh  
 2018  
 (000 RUPIAH)

Kecamatan/ Sub Distric	Bandeng	Kerapu	Kakap	BAWAL	MUJAIR	IKAN LAINYA
(1)	(2)	(3)	(4)	(5)	(6)	(7)
1 Banda Baro	0	0	0	0	0	0
2 Baktiya	758,200	0	553,000	945,350	1,094,400	1,132,800
3 Baktiya Barat	7,248,120	0	1,419,600	1,472,800	2,839,860	2,361,120
4 Cot Girek	0	0	0	0	0	0
5 Dewantara	1,062,500	4,243,200	1,294,300	1,924,650	1,237,680	964,160
6 Geurudong Pase	0	0	0	0	0	0
7 Kuta Makmur	0	0	0	0	0	0
8 Langkahan	0	0	0	0	0	0
9 Lapang	4,911,300	822,000	840,000	1,290,800	1,304,820	1,292,160
10 Lhoksukon	598,910	0	0	0	938,160	812,640
11 Matang Kuli	0	0	0	0	0	0
12 Meurah Mulia	0	0	0	0	0	0
13 Muara Batu	436,220	0	552,300	1,606,500	1,597,860	1,441,920
14 Nibong	0	0	0	0	0	0
15 Nisam	221,000	0	0	0	815,940	693,440
16 Nisam Antara	0	0	0	0	0	0
17 Paya Bakong	0	0	0	0	0	0
18 Pirak Timu	0	0	0	0	0	0
19 Samudera	995,010	834,800	1,361,500	1,839,250	1,593,900	1,445,120
20 Sawang	0	0	0	0	0	0
21 Seunuddon	11,575,130	7,595,600	2,130,450	2,044,000	3,110,400	2,686,080
22 Simpang Keuramal	0	0	0	0	0	0
23 Syamtalira Aron	1,340,790	0	527,100	1,242,500	462,240	483,680
24 Syamtalira Bayu	3,684,410	7,635,600	2,901,500	1,598,100	1,583,820	1,423,840
25 Tanah Jambo Aye	12,251,900	1,400,000	1,500,800	2,237,900	2,480,760	2,116,480
26 Tanah Luas	0	0	0	0	0	0
27 Tanah Pasir	1,365,780	888,400	581,000	875,000	2,017,980	1,882,400
Jumlah/Total	46,449,270	23,419,600	13,661,550	17,076,850	21,077,820	18,735,840



Lanjutan Tabel/Continued Table 5.5.22

	Kecamatan/ Sub Distric	Udang Windu	Udang Putih	VANAME	UDANG LAINYA	Kepiting	Jumlah/ Total
	(1)	(7)	(8)	(9)	(10)	(11)	(12)
1	Banda Baro	0	0	0	0	0	0
2	Baktiya	420,000	159,500	275,000	3,215,250	3,479,700	12,033,200
3	Baktiya Barat	2,855,300	0	0	3,659,850	6,935,040	28,791,690
4	Cot Girek	0	0	0	0	0	0
5	Dewantara	0	0	8,690,000	3,030,750	3,579,240	26,026,480
6	Geurudong Pase	0	0	0	0	0	0
7	Kuta Makmur	0	0	0	0	0	0
8	Langkahan	0	0	0	0	0	0
9	Lapang	2,216,900	11,000	1,380,500	3,585,150	4,082,820	21,737,450
10	Lhoksukon	2,286,620	0	1,797,125	2,794,950	2,734,620	11,963,025
11	Matang Kuli	0	0	0	0	0	0
12	Meurah Mulia	0	0	0	0	0	0
13	Muara Batu	0	0	28,964,650	3,857,850	2,701,440	41,158,740
14	Nibong	0	0	0	0	0	0
15	Nisam	0	0	418,000	2,691,000	592,620	5,432,000
16	Nisam Antara	0	0	0	0	0	0
17	Paya Bakong	0	0	0	0	0	0
18	Pirak Timu	0	0	0	0	0	0
19	Samudera	0	0	0	3,744,900	4,124,400	15,938,880
20	Sawang	0	0	0	0	0	0
21	Seunuddon	3,546,200	10,508,300	602,250	5,046,750	4,149,180	52,994,340
22	Simpang Keuramat	0	0	0	0	0	0
23	Syamtalira Aron	0	0	0	459,900	746,340	5,262,550
24	Syamtalira Bayu	374,500	0	286,000	3,584,700	3,726,240	26,798,710
25	Tanah Jambo Aye	1,962,100	55,000	522,500	4,308,300	4,129,860	32,965,600
26	Tanah Luas	0	0	0	0	0	0
27	Tanah Pasir	0	0	0	3,933,000	4,101,720	15,645,280
	<b>Jumlah/Total</b>	<b>13,661,620</b>	<b>10,733,800</b>	<b>42,936,025</b>	<b>43,912,350</b>	<b>45,083,220</b>	<b>296,747,945</b>

Sumber : Dinas Kelautan dan Perikanan Kabupaten Aceh Utara

Source : Oceanic and Fishery Services of North Aceh Regency

**JUMLAH SARANA PRASARANA PRODUKSI BUDIDAYA DALAM  
KABUPATEN ACEH UTARA, 2018**  
**Tabel 5.5.23** *Number of Shrimp Hatchery, Fish Seed Hall, Unit Fish Seeding People  
and Other Facilities Fish Cultivated District of North Aceh 2018*

Kecamatan <i>Subdistrict</i>	JUMLAH PASAR IKAN (UNIT)				JUMLAH (UNIT)
	HATCHERY	BBI	UPR	SARANA LAINNYA	
(1)	(2)	(3)	(4)	(5)	(6)
1 Banda Baro	0	0	0	0	0
2 Baktiya	0	0	0	0	0
3 Baktiya Barat	0	0	0	0	0
4 Cot Girek	0	0	0	0	0
5 Dewantara	0	0	1	0	1
6 Geurudong Pase	0	0	2	0	2
7 Kuta Makmur	0	0	0	0	0
8 Langkahan	0	0	0	0	0
9 Lapang	1	0	0	0	1
10 Lhoksukon	0	0	0	0	0
11 Matang Kuli	0	0	0	0	0
12 Meurah Mulia	0	0	0	0	0
13 Muara Batu	33	0	1	0	34
14 Nibong	0	0	0	0	0
15 Nisam	0	0	0	0	0
16 Nisam Antara	0	0	1	0	1
17 Paya Bakong	0	0	0	0	0
18 Pirak Timu	0	0	0	0	0
19 Samudera	0	0	0	0	0
20 Sawang	0	1	0	0	1
21 Seunuddon	17	0	0	0	17
22 Simpang Keuramat	0	0	0	0	0
23 Syamtalira Aron	0	0	0	0	0
24 Syamtalira Bayu	0	0	0	0	0
25 Tanah Jambo Aye	4	0	0	0	4
26 Tanah Luas	0	0	0	0	0
27 Tanah Pasir	0	0	0	0	0
<b>Aceh Utara</b>	<b>55</b>	<b>1</b>	<b>5</b>	<b>0</b>	<b>61</b>

Sumber: Dinas Kelautan dan Perikanan Kabupaten Aceh Utara

Source: *Oceanic and Fishery Services of North Aceh Regency*

Tabel : 5.5.24 NILAI PRODUKSI PERIKANAN LAUT MENURUT JENIS BINATANG LUNAK Table DALAM KABUPATEN ACEH UTARA Marine Fisheries Production Value By Type Soft Animals In District of North Aceh 2018 (000 RUPIAH)						
Kecamatan/ Sub Distric	Jumlah (TON) Total (TON)	JENIS BINATANG LUNAK LAINNYA - Other molluscs species				
		CUMI-CUMI Common Squids	SOTONG Cuttle fish	GURITA Octopuses	TIRAM Pacific oyster	Binatang Lunak Lainnya All Molluscs
(1)	(2)	(3)	(4)	(5)	(6)	(9)
1 Banda Baro	0	0	0	0	0	0
2 Baktiya	0	0	0	0	0	0
3 Baktiya Barat	0	0	0	0	0	0
4 Cot Girek	0	0	0	0	0	0
5 Dewantara	142,500	72,000	2,500	20,000	0	48,000
6 Geurudong Pase	0	0	0	0	0	0
7 Kuta Makmur	0	0	0	0	0	0
8 Langkahan	0	0	0	0	0	0
9 Lapang	119,000	63,000	10,000	5,000	15,000	26,000
10 Lhoksukon	0	0	0	0	0	0
11 Matang Kuli	0	0	0	0	0	0
12 Meurah Mulia	0	0	0	0	0	0
13 Muara Batu	246,000	147,000	7,500	27,500	0	64,000
14 Nibong	0	0	0	0	0	0
15 Nisam	0	0	0	0	0	0
16 Nisam Antara	0	0	0	0	0	0
17 Paya Bakong	0	0	0	0	0	0
18 Pirak Timu	0	0	0	0	0	0
19 Samudera	96,000	51,000	7,500	7,500	0	30,000
20 Sawang	0	0	0	0	0	0
21 Seunuddon	123,000	57,000	15,000	5,000	0	46,000
22 Simpang Keuramat	0	0	0	0	0	0
23 Syamtalira Aron	0	0	0	0	0	0
24 Syamtalira Bayu	107,000	48,000	22,500	2,500	0	34,000
25 Tanah Jambo Aye	52,500	45,000	2,500	5,000	0	0
26 Tanah Luas	0	0	0	0	0	0
27 Tanah Pasir	121,000	69,000	10,000	10,000	0	32,000
Jumlah/Total	1,007,000	552,000	77,500	82,500	15,000	280,000

Sumber : Dinas Kelautan dan Perikanan Kabupaten Aceh Utara

Source : Oceanic and Fishery Services of North Aceh Regency

**Tabel**  
**Table** 5.5.25

**KONDISI LINGKUNGAN HIDUP PESISIR  
DALAM KABUPATEN ACEH UTARA, 2018  
CONDITION OF COASTAL ENVIRONMENT  
IN NORTH ACEH DISTRICT, 2018**

<b>MANGROVE</b>				
<b>Kecamatan Subdistrict</b>		<b>LUAS (HA)</b>	<b>KERAPATAN</b>	
			<b>&lt;100</b>	<b>&gt;100</b>
(1)		(2)	(3)	
			(4)	
1	Banda Baro	0	0	
2	Baktiya	18	18	
3	Baktiya Barat	32	32	
4	Cot Girek	0	0	
5	Dewantara	8	8	
6	Geurudong Pase	0	0	
7	Kuta Makmur	0	0	
8	Langkahan	0	0	
9	Lapang	26	26	
10	Lhoksukon	0	0	
11	Matang Kuli	0	0	
12	Meurah Mulia	0	0	
13	Muara Batu	5	5	
14	Nibong	0	0	
15	Nisam	0	0	
16	Nisam Antara	0	0	
17	Paya Bakong	0	0	
18	Pirak Timu	0	0	
19	Samudera	12	12	
20	Sawang	0	0	
21	Seunuddon	34	34	
22	Simpang Keuramat	0	0	
23	Syamtalira Aron	0	0	
24	Syamtalira Bayu	9	9	
25	Tanah Jambo Aye	93	93	
26	Tanah Luas	0	0	
27	Tanah Pasir	12	12	
<b>Aceh Utara</b>		<b>249</b>	<b>249</b>	<b>0</b>

Sumber: Dinas Kelautan dan Perikanan Kabupaten Aceh Utara  
Source: Oceanic and Fishery Services of North Aceh Regency

**Tabel 5.5.26 PRODUKSI PERIKANAN LAUT MENURUT JENIS IKAN DALAM KABUPATEN ACEH UTARA, 2018**  
**Table Marine Fisheries Production By Type of Fish In District of North Aceh ,2018**

Kecamatan Subdistrict	JUMLAH (TON)	SUB JUMLAH (TON)	IKAN				
			IKAN PELAGIS KECIL				DAUN BAMBU /TALANG- TALANG
			TERI	BELANAK	BENTONG	CENDRO	
(1)	(2)	(3)	(4)	(5)	(6)	(7)	(8)
1 Banda Baro	0	0	0	0	0	0	0
2 Baktiya	0	0	0	0	0	0	0
3 Baktiya Barat	0	0	0	0	0	0	0
4 Cot Girek	0	0	0	0	0	0	0
5 Dewantara	1654.8	488.8	46.9	21.9	4.2	8.6	22.7
6 Geurudong Pase	0	0	0	0	0	0	0
7 Kuta Makmur	0	0	0	0	0	0	0
8 Langkahan	0	0	0	0	0	0	0
9 Lapang	1586.3	455.9	10.3	15.7	4.8	8.5	10.7
10 Lhoksukon	0	0	0	0	0	0	0
11 Matang Kuli	0	0	0	0	0	0	0
12 Meurah Mulia	0	0	0	0	0	0	0
13 Muara Batu	5362.3	1693.8	331.5	66.8	7.5	15.3	57.4
14 Nibong	0	0	0	0	0	0	0
15 Nisam	0	0	0	0	0	0	0
16 Nisam Antara	0	0	0	0	0	0	0
17 Paya Bakong	0	0	0	0	0	0	0
18 Pirak Timu	0	0	0	0	0	0	0
19 Samudera	1364	376.75	20.9	12.5	6.5	5.6	4.4
20 Sawang	0	0	0	0	0	0	0
21 Seunuddon	3170.5	956.1	107.5	48.4	2.4	11.1	18.1
22 Simpang Keuramat	0	0	0	0	0	0	0
23 Syamtalira Aron	0	0	0	0	0	0	0
24 Syamtalira Bayu	1558.2	421.6	31.6	15.6	9.5	8.2	13
25 Tanah Jambo Aye	1508.97	473.6	16.9	31	2.1	3.2	16.4
26 Tanah Luas	0	0	0	0	0	0	0
27 Tanah Pasir	1352.2	330.5	16.4	10.3	2.5	7.2	10.7
<b>Aceh Utara</b>	<b>17557.27</b>	<b>5197.05</b>	<b>582</b>	<b>222.2</b>	<b>39.5</b>	<b>67.7</b>	<b>153.4</b>

Lanjutan Tabel/Continued Table 5.5.26

Kecamatan Subdistrict		IKAN									
		IKAN PELAGIS KECIL									
		IKAN TERBANG	JAPUR	JULUNG- JULUNG	BANYAR	KEMBU NG	LANYAN G	LEMUR U	SIRO	SELAR	SELAR HIJAU
(1)	(9)	(10)	(11)	(12)	(13)	(14)	(15)	(16)	(17)	(18)	
1	Banda Baro	-	-	-	-	-	-	-	-	-	-
2	Baktiya	-	-	-	-	-	-	-	-	-	-
3	Baktiya Barat	-	-	-	-	-	-	-	-	-	-
4	Cot Girek	-	-	-	-	-	-	-	-	-	-
5	Dewantara	10	33	16	11	65	42	19	10	63	9
6	Geurudong Pase	-	-	-	-	-	-	-	-	-	-
7	Kuta Makmur	-	-	-	-	-	-	-	-	-	-
8	Langkahan	-	-	-	-	-	-	-	-	-	-
9	Lapang	14	16	13	18	71	13	13	14	78	5
10	Lhoksukon	-	-	-	-	-	-	-	-	-	-
11	Matang Kuli	-	-	-	-	-	-	-	-	-	-
12	Meurah Mulia	-	-	-	-	-	-	-	-	-	-
13	Muara Batu	81	62	80	54	121	32	32	59	298	47
14	Nibong	-	-	-	-	-	-	-	-	-	-
15	Nisam	-	-	-	-	-	-	-	-	-	-
16	Nisam Antara	-	-	-	-	-	-	-	-	-	-
17	Paya Bakong	-	-	-	-	-	-	-	-	-	-
18	Pirak Timu	-	-	-	-	-	-	-	-	-	-
19	Samudera	12	32	11	17	54	14	18	16	46	13
20	Sawang	-	-	-	-	-	-	-	-	-	-
21	Seunuddon	67	43	63	28	69	42	61	17	137	16
22	Simpang Keuramat	-	-	-	-	-	-	-	-	-	-
23	Syamtalira Aron	-	-	-	-	-	-	-	-	-	-
24	Syamtalira Bayu	7	51	21	7	54	9	13	4	79	7
25	Tanah Jambo Aye	12	70	21	28	57	42	21	7	57	4
26	Tanah Luas	-	-	-	-	-	-	-	-	-	-
27	Tanah Pasir	10	12	28	12	41	12	18	11	65	10
<b>Aceh Utara</b>		<b>213</b>	<b>319</b>	<b>253</b>	<b>175</b>	<b>532</b>	<b>206</b>	<b>195</b>	<b>195</b>	<b>823</b>	<b>111</b>

Lanjutan Tabel/Continued Table 5.5.26

Kecamatan Subdistrict		IKAN						
		IKAN PELAGIS KECIL						IKAN PELANGIS KECIL
		SUNGLIR	TEMBANG	SELANGET	TERUBUK	TETENGKE	SEMAR	
(1)	(19)	(20)	(21)	(22)	(23)	(24)	(25)	
1	Banda Baro	0	0	0	0	0	0	0
2	Baktiya	0	0	0	0	0	0	0
3	Baktiya Barat	0	0	0	0	0	0	0
4	Cot Girek	0	0	0	0	0	0	0
5	Dewantara	19	23	12	31	13	2	6
6	Geurudong Pase	0	0	0	0	0	0	0
7	Kuta Makmur	0	0	0	0	0	0	0
8	Langkahan	0	0	0	0	0	0	0
9	Lapang	11	23	7	83	19	3	5
10	Lhoksukon	0	0	0	0	0	0	0
11	Matang Kuli	0	0	0	0	0	0	0
12	Meurah Mulia	0	0	0	0	0	0	0
13	Muara Batu	58	122	55	49	59	4	4
14	Nibong	0	0	0	0	0	0	0
15	Nisam	0	0	0	0	0	0	0
16	Nisam Antara	0	0	0	0	0	0	0
17	Paya Bakong	0	0	0	0	0	0	0
18	Pirak Timu	0	0	0	0	0	0	0
19	Samudera	17	16	14	12	8	5	20
20	Sawang	0	0	0	0	0	0	0
21	Seunuddon	18	98	15	16	69	3	7
22	Simpang Keuramat	0	0	0	0	0	0	0
23	Syamtalira Aron	0	0	0	0	0	0	0
24	Syamtalira Bayu	3	48	4	9	21	4	3
25	Tanah Jambo Aye	9	26	9	8	24	3	7
26	Tanah Luas	0	0	0	0	0	0	0
27	Tanah Pasir	12	16	10	5	13	3	6
<b>Aceh Utara</b>		<b>147</b>	<b>372</b>	<b>125</b>	<b>213</b>	<b>226</b>	<b>27</b>	<b>59</b>

Lanjutan Tabel/Continued Table 5.5.26

Kecamatan Subdistrict	IKAN														
	IKAN PELAGIS BESAR														
	SUB JUMLAH (TON)	TUNA ALBA KORA	TUNA MATA SIRIP BIRU BESAR SELATAN	TONGKOL ABU-ABU	TONGKOL KOMO	TONGKOL KRAI	KENTAR	CAKALANG	LEMADANG	IKAN LAYARAN	IKAN PEDANG	TENGGIRI	TENGGIRI PAPAN	IKAN PELANGI KAINNYA	
(1)	(26)	(27)	(28)	(29)	(30)	(31)	(32)	(33)	(34)	(35)	(36)	(37)	(38)	(39)	(40)
1 Banda Baro	0	0	0	0	0	0	0	0	0	0	0	0	0	0	0
2 Baktiya	0	0	0	0	0	0	0	0	0	0	0	0	0	0	0
3 Baktiya Barat	0	0	0	0	0	0	0	0	0	0	0	0	0	0	0
4 Cot Girek	0	0	0	0	0	0	0	0	0	0	0	0	0	0	0
5 Dewantara	398	4	37	25	58	18	26	7	54	15	13	18	40	16	33
6 Geurudong Pase	0	0	0	0	0	0	0	0	0	0	0	0	0	0	0
7 Kuta Makmur	0	0	0	0	0	0	0	0	0	0	0	0	0	0	0
8 Langkahan	0	0	0	0	0	0	0	0	0	0	0	0	0	0	0
9 Lapang	444	8	12	8	114	23	17	7	54	10	25	24	40	17	35
10 Lhoksukon	0	0	0	0	0	0	0	0	0	0	0	0	0	0	0
11 Matang Kuli	0	0	0	0	0	0	0	0	0	0	0	0	0	0	0
12 Meurah Mulia	0	0	0	0	0	0	0	0	0	0	0	0	0	0	0
13 Muara Batu	1,483	13	58	35	418	23	10	9	360	54	60	63	158	94	40
14 Nibong	0	0	0	0	0	0	0	0	0	0	0	0	0	0	0
15 Nisam	0	0	0	0	0	0	0	0	0	0	0	0	0	0	0
16 Nisam Antara	0	0	0	0	0	0	0	0	0	0	0	0	0	0	0
17 Paya Bakong	0	0	0	0	0	0	0	0	0	0	0	0	0	0	0
18 Pirak Timu	0	0	0	0	0	0	0	0	0	0	0	0	0	0	0
19 Samudera	313	15	11	10	35	17	15	9	43	10	16	12	34	28	36
20 Sawang	0	0	0	0	0	0	0	0	0	0	0	0	0	0	0
21 Seunuddon	696	7	22	18	148	23	7	5	146	8	31	35	111	33	27
22 Simpang Keuramat	0	0	0	0	0	0	0	0	0	0	0	0	0	0	0
23 Syamtalira Aron	0	0	0	0	0	0	0	0	0	0	0	0	0	0	0
24 Syamtalira Bayu	260	4	5	2	14	16	14	3	42	5	5	27	41	20	26
25 Tanah Jambo Aye	180	5	5	2	7	13	6	9	15	4	9	24	16	16	26
26 Tanah Luas	0	0	0	0	0	0	0	0	0	0	0	0	0	0	0
27 Tanah Pasir	427	6	13	9	60	33	17	9	87	6	20	17	31	26	50
<b>Aceh Utara</b>	<b>4,201</b>	<b>62</b>	<b>162</b>	<b>109</b>	<b>854</b>	<b>166</b>	<b>112</b>	<b>57</b>	<b>800</b>	<b>113</b>	<b>178</b>	<b>219</b>	<b>470</b>	<b>249</b>	<b>273</b>



Lanjutan Tabel/Continued Table 5.5.26

Kecamatan Subdistrict	IKAN											
	CUCUT TIKUS /CUCUT MONYET	SUB JUMLAH (TON)	IKAN DEMERSAL									
			MANYUNG	IKAN SEBELAH	KUWE	BAWAL HITAM	BAWAL PUTIH	GOLOK- GOLOK	BELOSO/ BUNTUT KERBAU	GEROT- GEROT	IKAN MOMEI /LOMEI	
(1)	(40)	(42)	(43)	(44)	(45)	(46)	(47)	(48)	(49)	(50)	(51)	
1	Banda Baro	0	0	0	0	0	0	0	0	0	0	0
2	Baktiya	0	0	0	0	0	0	0	0	0	0	0
3	Baktiya Barat	0	0	0	0	0	0	0	0	0	0	0
4	Cot Girek	0	0	0	0	0	0	0	0	0	0	0
5	Dewantara	37	719	18	16	21	16	25	11	17	32	17
6	Geurudong Pase	0	0	0	0	0	0	0	0	0	0	0
7	Kuta Makmur	0	0	0	0	0	0	0	0	0	0	0
8	Langkahan	0	0	0	0	0	0	0	0	0	0	0
9	Lapang	52	634	24	16	12	6	3	12	12	10	13
10	Lhoksukon	0	0	0	0	0	0	0	0	0	0	0
11	Matang Kuli	0	0	0	0	0	0	0	0	0	0	0
12	Meurah Mulia	0	0	0	0	0	0	0	0	0	0	0
13	Muara Batu	88	1,999	13	9	20	55	87	128	22	44	24
14	Nibong	0	0	0	0	0	0	0	0	0	0	0
15	Nisam	0	0	0	0	0	0	0	0	0	0	0
16	Nisam Antara	0	0	0	0	0	0	0	0	0	0	0
17	Paya Bakong	0	0	0	0	0	0	0	0	0	0	0
18	Pirak Timu	0	0	0	0	0	0	0	0	0	0	0
19	Samudera	22	610	17	17	17	10	20	11	13	16	8
20	Sawang	0	0	0	0	0	0	0	0	0	0	0
21	Seunuddon	77	1,441	16	12	64	23	30	49	24	38	16
22	Simpang Keuramat	0	0	0	0	0	0	0	0	0	0	0
23	Syamtalira Aron	0	0	0	0	0	0	0	0	0	0	0
24	Syamtalira Bayu	36	861	23	12	7	23	16	6	9	16	12
25	Tanah Jambo Aye	23	822	38	13	9	10	7	18	11	12	6
26	Tanah Luas	0	0	0	0	0	0	0	0	0	0	0
27	Tanah Pasir	43	548	10	8	11	3	4	10	11	12	12
<b>Aceh Utara</b>		<b>378</b>	<b>7635</b>	<b>159</b>	<b>103</b>	<b>161</b>	<b>145</b>	<b>192</b>	<b>245</b>	<b>118</b>	<b>181</b>	<b>108</b>

Lanjutan Tabel/Continued Table 5.5.26

Kecamatan Subdistrict	IKAN										
	IKAN DEMERSAL										
	KAPAS- KAPAS	PEPEREK	LENCAM	KAKAP PUTIH	KAKAP MERAH /BAMBANGAN	JENAHA	KURISI	KUMIRAM	BIJI NANGKA	BIJI NANGKA KARNG	
(1)	(52)	(53)	(54)	(55)	(56)	(57)	(58)	(59)	(60)	(61)	
1	Banda Baro	0	0	0	0	0	0	0	0	0	
2	Baktiya	0	0	0	0	0	0	0	0	0	
3	Baktiya Barat	0	0	0	0	0	0	0	0	0	
4	Cot Girek	0	0	0	0	0	0	0	0	0	
5	Dewantara	26	46	18	12	43	6	5	16	5	3
6	Geurudong Pase	0	0	0	0	0	0	0	0	0	0
7	Kuta Makmur	0	0	0	0	0	0	0	0	0	0
8	Langkahan	0	0	0	0	0	0	0	0	0	0
9	Lapang	13	13	5	11	40	5	16	13	12	18
10	Lhoksukon	0	0	0	0	0	0	0	0	0	0
11	Matang Kuli	0	0	0	0	0	0	0	0	0	0
12	Meurah Mulia	0	0	0	0	0	0	0	0	0	0
13	Muara Batu	57	70	29	53	53	13	19	54	33	82
14	Nibong	0	0	0	0	0	0	0	0	0	0
15	Nisam	0	0	0	0	0	0	0	0	0	0
16	Nisam Antara	0	0	0	0	0	0	0	0	0	0
17	Paya Bakong	0	0	0	0	0	0	0	0	0	0
18	Pirak Timu	0	0	0	0	0	0	0	0	0	0
19	Samudera	25	20	9	22	28	14	28	14	14	13
20	Sawang	0	0	0	0	0	0	0	0	0	0
21	Seunuddon	11	53	20	58	106	12	17	19	19	25
22	Simpang Keuramat	0	0	0	0	0	0	0	0	0	0
23	Syamtalira Aron	0	0	0	0	0	0	0	0	0	0
24	Syamtalira Bayu	9	39	7	32	36	4	10	5	9	3
25	Tanah Jambo Aye	5	53	19	64	106	8	12	13	13	5
26	Tanah Luas	0	0	0	0	0	0	0	0	0	0
27	Tanah Pasir	18	21	4	13	31	4	8	10	10	9
<b>Aceh Utara</b>	<b>163</b>	<b>315</b>	<b>110</b>	<b>265</b>	<b>441</b>	<b>66</b>	<b>114</b>	<b>144</b>	<b>114</b>	<b>157</b>	

Lanjutan Tabel/Continued Table 5.5.26

Kecamatan	Subdistrict	IKAN												
		IKAN DEMERSAL											IKAN DEMERSAL LAINNYA	
		KURAU	KURO /SEMANGI	SWANGGI /MATA BESAR	SERINDING TEMBAKAU	GULAHAN/ TIGA WAJA	ALU-ALU/ MANGGIL ALA /PUCUL	KERONG- KERONG	LATUR	PARI KEMBAN G/PARI MACAN	PARI KELELAWA R	PARI LAINNYA		SEMBILANG
(1)	(62)	(63)	(64)	(65)	(66)	(67)	(68)	(69)	(70)	(71)	(72)	(73)	(74)	
1	Banda Baro	0	0	0	0	0	0	0	0	0	0	0	0	0
2	Baktiya	0	0	0	0	0	0	0	0	0	0	0	0	0
3	Baktiya Barat	0	0	0	0	0	0	0	0	0	0	0	0	0
4	Cot Girek	0	0	0	0	0	0	0	0	0	0	0	0	0
5	Dewantara	16	16	19	14	20	12	17	44	74	6	7	0	120
6	Geurudong Pase	0	0	0	0	0	0	0	0	0	0	0	0	0
7	Kuta Makmur	0	0	0	0	0	0	0	0	0	0	0	0	0
8	Langkahan	0	0	0	0	0	0	0	0	0	0	0	0	0
9	Lapang	5	13	11	11	17	4	22	105	58	4	6	13	113
10	Lhoksukon	0	0	0	0	0	0	0	0	0	0	0	0	0
11	Matang Kuli	0	0	0	0	0	0	0	0	0	0	0	0	0
12	Meurah Mulia	0	0	0	0	0	0	0	0	0	0	0	0	0
13	Muara Batu	57	51	54	63	38	24	39	318	93	22	23	0	352
14	Nibong	0	0	0	0	0	0	0	0	0	0	0	0	0
15	Nisam	0	0	0	0	0	0	0	0	0	0	0	0	0
16	Nisam Antara	0	0	0	0	0	0	0	0	0	0	0	0	0
17	Paya Bakong	0	0	0	0	0	0	0	0	0	0	0	0	0
18	Pirak Timu	0	0	0	0	0	0	0	0	0	0	0	0	0
19	Samudera	9	7	15	15	17	21	16	34	37	10	10	4	101
20	Sawang	0	0	0	0	0	0	0	0	0	0	0	0	0
21	Seunuddon	18	16	42	29	12	10	33	192	85	13	131	0	249
22	Simpang Keuramat	0	0	0	0	0	0	0	0	0	0	0	0	0
23	Syamtalira Aron	0	0	0	0	0	0	0	0	0	0	0	0	0
24	Syamtalira Bayu	5	12	7	19	3	4	23	121	55	4	5	0	329
25	Tanah Jambo Aye	5	6	5	12	8	6	27	38	32	12	22	20	212
26	Tanah Luas	0	0	0	0	0	0	0	0	0	0	0	0	0
27	Tanah Pasir	11	10	6	8	9	5	20	50	43	2	5	25	143
Acheh Utara		126	132	158	170	124	87	195	902	475	73	209	62	1,619

Lanjutan Tabel/Continued Table 5.5.26

Kecamatan Subdistrict		IKAN						IKAN KARANG LAINNYA
		SUB JUMLAH (TON)	IKAN KARANG					
			EKOR KUNING /PISANG- PISANG	KERAPU KARANG	KERAPU BEBEK	KERAPU BALONG	KERAPU LUMPUR	
(1)	(75)	(76)	(77)	(78)	(79)	(80)	(81)	
1	Banda Baro	0	0	0	0	0	0	0
2	Baktiya	0	0	0	0	0	0	0
3	Baktiya Barat	0	0	0	0	0	0	0
4	Cot Girek	0	0	0	0	0	0	0
5	Dewantara	49	22	7	5	6	2	6
6	Geurudong Pase	0	0	0	0	0	0	0
7	Kuta Makmur	0	0	0	0	0	0	0
8	Langkahan	0	0	0	0	0	0	0
9	Lapang	53	112	9	16	4	4	8
10	Lhoksukon	0	0	0	0	0	0	0
11	Matang Kuli	0	0	0	0	0	0	0
12	Meurah Mulia	0	0	0	0	0	0	0
13	Muara Batu	186	39	52	35	12	12	37
14	Nibong	0	0	0	0	0	0	0
15	Nisam	0	0	0	0	0	0	0
16	Nisam Antara	0	0	0	0	0	0	0
17	Paya Bakong	0	0	0	0	0	0	0
18	Pirak Timu	0	0	0	0	0	0	0
19	Samudera	64	5	15	7	8	15	14
20	Sawang	0	0	0	0	0	0	0
21	Seunuddon	77	7	30	13	7	9	10
22	Simpang Keuramat	0	0	0	0	0	0	0
23	Syamtalira Aron	0	0	0	0	0	0	0
24	Syamtalira Bayu	16	5	4	3	2	2	0
25	Tanah Jambo Aye	33	15	6	3	3	2	5
26	Tanah Luas	0	0	0	0	0	0	0
27	Tanah Pasir	48	10	11	8	5	6	0
<b>Aceh Utara</b>		<b>526</b>	<b>115</b>	<b>134</b>	<b>90</b>	<b>49</b>	<b>50</b>	<b>87</b>

Sumber: Dinas Kelautan dan Perikanan Kabupaten Aceh Utara  
Source: Oceanic and Fishery Services of North Aceh Regency

# INDUSTRI, PERTAMBANGAN DAN ENERGI

INDUSTRY, MINING AND ENERGY

6

JUMLAH PELANGGAN DAN AIR YANG DISALURKAN  
DI KABUPATEN ACEH UTARA  
TAHUN 2019

**41,631**

PELANGGAN

**4,575,018 M<sup>2</sup>**

AIR YANG DI SALURKAN



REALISASI PENERIMAAN DAN PEMASARAN  
PADA TERMINAL BBM PERTAMINA  
TAHUN 2019



216,216,194 KILO LITER

PREMIUM

171,628,308 KILO LITER

BIO SOLAR

125,711,444 KILO LITER

PERTAMAX



**Tabel** 6.3 **Jumlah Pelanggan dan Air yang Disalurkan Menurut Pelanggan di Kabupaten Aceh Utara, 2019**  
**Table** 6.3 **Number of Customer and Distributed Clean Water by Type of Customers in Aceh Utara Regency, 2019**

<b>Pelanggan Customers</b>	<b>Pelanggan Customers</b>	<b>Air Disalurkan Distributed Water (m<sup>3</sup>)</b>	<b>Nilai Value (rupiah)</b>
(1)	(2)	(3)	(4)
Sosial/Social	621	310,128	1,054,435,200
Rumah Tangga/Household	37,421	3,670,320	15,048,312,000
Instansi Pemerintah Government Institution	341	187,348	2,191,971,600
Niaga/Trade	3,248	407,222	3,868,609,000
Industri/Industry	0	0	0
Khusus/Exclusive	0	0	0
<b>Jumlah/Total</b>	<b>41,631</b>	<b>4,575,018</b>	<b>22,163,327,800</b>

Sumber : PDAM Tirta Mon Pase  
 Source : PDAM Tirta Mon Pase

Tabel : 6.4 Realisasi Penerimaan dan Pemasaran Premium Pada Terminal BBM  
 Table Pertamina Lhokseumawe Menurut Bulan  
 Monthly Receipts and Marketing of Premium by Fuel Terminal  
 Pertamina Lhokseumawe  
 2019  
 (Kilo Liter/ Kilo Litres )

Bulan/ Month	Penerimaan/ Receipts	Pemasaran/Marketing	
		Aceh Utara + Lhokseumawe/ Inside North Aceh + Lhokseumawe	Luar Aceh Utara + Lhokseumawe/ Outside North Aceh + Lhokseumawe
(1)	(2)	(3)	(4)
Januari/January	7,639,510	2,728	3,472
Pebruari/February	8,827,525	2,824	3,488
Maret/March	9,009,086	2,896	3,504
April/April	10,870,011	2,872	3,520
Mei/May	8,691,808	2,888	3,512
Juni/June	9,465,730	2,984	3,536
Juli/July	8,652,494	2,992	3,520
Agustus/August	9,770,748	2,808	3,512
September/September	9,577,913	2,792	3,536
Oktober/October	9,679,511	2,784	3,544
November/November	115,969,988	2,800	3,528
Desember/December	8,061,870	2,776	3,512
Jumlah/Total	216,216,194	34,144	42,184

Sumber : PT Pertamina (Terminal BBM Lhokseumawe)  
 Source : Pertamina Fuel Terminal Lhokseumawe



Tabel : 6.5 Realisasi Penerimaan dan Pemasaran BioSolar Pada Terminal BBM  
 Table Pertamina Lhokseumawe Menurut Bulan  
*Monthly Receipts and Marketing of BioSolar ByFuel  
 Terminal Pertamina Lhokseumawe*  
 2019  
 ( Kilo Liter/ Kilo Litres )

Bulan/ Month	Penerimaan/ Receipts	Pemasaran/Marketing	
		Aceh Utara + Lhokseumawe/ Inside North Aceh + Lhokseumawe	Luar Aceh Utara + Lhokseumawe/ Outside North Aceh + Lhokseumawe
(1)	(2)	(3)	(4)
Januari/January	15,705,294	3,272	12,896
Pebruari/February	12,988,311	3,296	12,776
Maret/March	15,401,300	3,280	12,624
April/April	16,372,700	3,256	12,504
Mei/May	11,804,602	3,232	12,404
Juni/June	10,304,109	3,248	12,404
Juli/July	14,798,256	3,272	12,500
Agustus/August	16,081,092	3,320	12,524
September/September	12,051,066	3,344	12,774
Oktober/October	15,036,652	3,392	12,654
November/November	17,971,888	3,360	12,554
Desember/December	13,113,038	3,264	12,354
Jumlah/Total	171,628,308	39,536	150,968

Sumber : PT Pertamina (Terminal BBM Lhokseumawe)  
 Source : Pertamina Fuel Terminal Lhokseumawe

Tabel : 6.6 Realisasi Penerimaan dan Pemasaran Pertamina  
 Pada Terminal BBM Pertamina Lhokseumawe Menurut Bulan  
*Table Monthly Receipts and Marketing of Pertamina by Fuel Terminal  
 Pertamina Lhokseumawe*  
 2019  
 ( Kilo Liter/ Kilo Litres )

Bulan/ Month	Penerimaan/ Receipts	Pemasaran/Marketing	
		Aceh Utara + Lhokseumawe/ Inside North Aceh + Lhokseumawe	Luar Aceh Utara + Lhokseumawe/ Outside North Aceh + Lhokseumawe
(1)	(2)	(3)	(4)
Januari/January	8,143,498	3,224	6,696
Pebruari/February	9,924,864	3,124	6,596
Maret/March	12,406,742	3,220	6,716
April/April	8,636,859	3,316	6,620
Mei/May	9,635,424	3,364	6,596
Juni/June	10,302,660	3,332	6,692
Juli/July	12,402,487	3,348	6,708
Agustus/August	10,436,392	3,356	6,716
September/September	10,640,662	3,364	6,740
Oktober/October	10,134,577	3,260	6,692
November/November	10,308,672	3,276	6,616
Desember/December	12,738,607	3,292	6,640
Jumlah/Total	125,711,444	39,476	80,028

Sumber : PT Pertamina (Terminal BBM Lhokseumawe)  
 Source : Pertamina Fuel Terminal Lhokseumawe

Tabel : 6.7 Realisasi Penerimaan dan Pemasaran Peralite  
 Pada Terminal BBM Pertamina Lhokseumawe Menurut Bulan  
 Monthly Receipts and Marketing of Peralite by Fuel Terminal  
 Pertamina Lhokseumawe  
 2019  
 ( Kilo Liter/Kilo Litres )

Bulan/ Month	Penerimaan/ Receipts	Pemasaran/Marketing	
		Aceh Utara + Lhokseumawe/ Inside North Aceh + Lhokseumawe	Luar Aceh Utara + Lhokseumawe/ Outside North Aceh + Lhokseumawe
(1)	(2)	(3)	(4)
Januari/January		9,672	20,088
Pebruari/February		9,712	20,104
Maret/March		9,688	20,128
April/April		9,736	20,112
Mei/May		9,640	20,012
Juni/June		9,624	20,028
Juli/July		9,632	20,076
Agustus/August		9,616	20,276
September/September		9,664	20,176
Oktober/October		9,688	20,160
November/November		9,640	20,168
Desember/December		9,624	20,072
Jumlah/Total	0	115,936	241,400

Sumber : PT Pertamina (Terminal BBM Lhokseumawe)  
 Source : Pertamina Fuel Terminal Lhokseumawe

Tabel : 6.8 Realisasi Penerimaan dan Pemasaran Px Turbo  
 Table Pada Terminal BBM Pertamina Lhokseumawe Menurut Bulan  
*Monthly Receipts and Marketing of Pertalite by Fuel Terminal  
 Pertamina Lhokseumawe*  
 2019  
 (Kilo Liter/Kilo Litres)

Bulan/ Month	Penerimaan/ Receipts	Pemasaran/Marketing	
		Aceh Utara + Lhokseumawe/ Inside North Aceh + Lhokseumawe	Luar Aceh Utara + Lhokseumawe/ Outside North Aceh + Lhokseumawe
(1)	(2)	(3)	(4)
Januari/January	-	-	-
Pebruari/February	-	-	-
Maret/March	-	-	-
April/April	-	-	-
Mei/May	-	-	-
Juni/June	-	-	-
Juli/July	1,239,532	8	-
Agustus/August	-	-	8
September/September	-	-	24
Oktober/October	-	16	32
November/November	-	-	40
Desember/December	-	8	24
Jumlah/Total	1,239,532	32	128

Sumber : PT Pertamina (Terminal BBM Lhokseumawe)  
 Source : Pertamina Fuel Terminal Lhokseumawe

Tabel : 6.9 Produksi Bulanan Pupuk Urea, Ammonia dan adsorbent pimit  
 Table PT Pupuk Iskandar Muda  
 Monthly Production of Urea, Ammonia and adsorbent pimit  
 of PT Pupuk Iskandar Muda  
 2019

Bulan/ Month	Pupuk Urea/Urea (Ton)	Amoniak/Ammon ia (Ton)	Adsorbernt pimit (Ton)
(1)	(2)	(3)	(4)
Januari/January	26,636	17,228	-
Pebruari/February	9,347	6,558	-
Maret/March	36,555	24,448	-
April/April	36,352	24,013	-
Mei/May	36,352	24,013	-
Juni/June	47,470	28,330	-
Juli/July	10,529	8,540	-
Agustus/August	36,352	24,013	-
September/September	24,737	16,480	-
Oktober/October	29,068	16,674	-
November/November	37,019	23,064	-
Desember/December	22,033	15,380	-
Jumlah/Total	352,450	228,741	0

Sumber : PT Pupuk Iskandar Muda (PIM)

Source : PT Pupuk Iskandar Muda

Tabel : 6.10 Penjualan Bulanan Pupuk Urea dan Ammonia PT Pupuk Iskandar Muda Monthly Sold of Urea and Ammonia of PT Pupuk Iskandar Muda 2019			
Bulan/ Month	Pupuk Urea/Urea (Ton)	Amoniak/Am monia (Ton)	Adsorbernt pimit (Ton)
(1)	(2)	(3)	(4)
Januari/January	16733.35	705.11	-
Pebruari/February	33942.45	894.30	-
Maret/March	33798.15	564.21	-
April/April	28980.40	876.60	-
Mei/May	31131.95	1,650.15	-
Juni/June	23118.55	32.71	-
Juli/July	32298.55	54.56	-
Agustus/August	22741.60	58.46	-
September/September	20485.10	49.10	-
Oktober/October	24850.40	57.04	-
November/November	18415.35	53.74	-
Desember/December	4998.40	61.28	-
Jumlah/Total	291,494.25	5,057.26	0
Sumber : PT Pupuk Iskandar Muda (PIM) Source : PT Pupuk Iskandar Muda			

Tabel : 6.11 Jumlah Tenaga Kerja PT Pupuk Iskandar Muda (PIM)							
Table Number of Labour of PT Pupuk Iskandar Muda (PIM)							
		2014 - 2019					
	Rincian/ Description	2014	2015	2016	2017	2018	2019
	(1)	(2)	(3)	(4)	(5)	(6)	(7)
1	Karyawan Tetap	972	675	656	627	568	666
2	Karyawan Kebangsaan Asing	-	-	-	-	-	-
3	Karyawan Kontraktor	2,100	2,100	1,485	1485	713	577
4	Karyawan Kontraktor Kebangsaan Asing	-	-	-	-	-	-
5	Karyawan Kontraktor di Bawah Pengawasan Langsung PT PIM	570	567	635	763	178	12
	Jumlah/Total	3,748	3,642	3,342	2,794	2,875	1,255
Sumber : PT Pupuk Iskandar Muda (PIM)							
Source : PT Pupuk Iskandar Muda							

Tabel : 6.12 Jumlah Pengapalan Hasil Produksi PT PIM  
 Table Number of Shipments of PT Arun PIM  
 2011 - 2019  
 (Kargo/Cargo)

Tahun/ Year	Urea/ Urea	Ammonia/ Ammonia
(1)	(2)	(3)
2011	37	58
2012	44	42
2013	38	51
2014	31	9
2015	30	38
2016	22	22
2017	25	40
2018	31	23
2019	22	6

Sumber : PT Pupuk Iskandar Muda (PIM)  
 Source : PT Pupuk Iskandar Muda

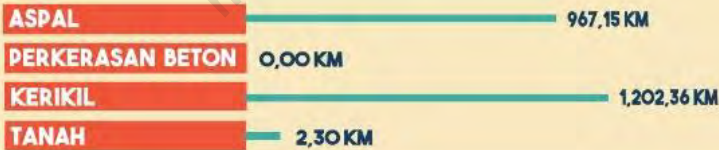


# TRANSPORTASI DAN KOMUNIKASI

8

TRANSPORTATION AND COMMUNICATION

## KONDISI JALAN KABUPATEN ACEH UTARA 2019



<b>MATANG KULI</b>	: 1
<b>COT GIREK</b>	: 1
<b>TANAH JAMBO AYE</b>	: 1
<b>BAKTIYA</b>	: 1
<b>LHOKSUKON</b>	: 1
<b>SAMUDERA</b>	: 1
<b>DEWANTARA</b>	: 1



Jumlah Kantor Pos  
Pembantu di Kabupaten  
Aceh Utara Tahun 2020



Panjang Jalan Menurut Tingkat Kewenangan Pemerintahan di Kabupaten Aceh Utara (km), 2017-2019				
<i>Length of Roads by Level of Government Authority in Aceh Utara Regency (km), 2017-2019</i>				
Tahun/Year	2017	2018	2019	Jumlah Total
(1)	(2)	(3)	(4)	(5)
1 Nasional	63.18	63.18	63.18	189.54
2 Provinsi	75.83	75.83	75.83	227.49
3 Kabupaten	2,032.80	2,032.80	2,032.80	6,098.40
<b>Jumlah/Total</b>	<b>2,171.81</b>	<b>2,171.81</b>	<b>2,171.81</b>	<b>6,515.43</b>
Sumber: Dinas Pekerjaan Umum dan Penataan Ruang Kabupaten Aceh Utara				
Source: Department of Public Works and Spatial Planning of North Aceh Regency				

Panjang Jalan Menurut Jenis Permukaan Jalan di Kabupaten Aceh Utara(km), 2017-2019 Utara(km), 2017-2019 Length of Roads by Type of Road Surface in Aceh Utara Regency (km), 2017-2019				
Tahun/Year	2017	2018	2019	Jumlah Total
(1)	(2)	(3)	(4)	(5)
1 Aspal/ Penetrasi/ Makadai	814.81	911.10	967.15	2,693.06
2 Perkerasan Beton	12.00	0.00	0.00	12.00
3 Telford/ Kerikil	1,345.00	1,258.41	1,202.36	3,805.77
4 Tanah/ Belum Tembus	0.00	2.30	2.30	4.60
<b>Jumlah/Total</b>	<b>2,171.81</b>	<b>2,171.81</b>	<b>2,171.81</b>	<b>6,515.43</b>

Sumber: Dinas Pekerjaan Umum dan Penataan Ruang Kabupaten Aceh Utara  
 Source: Department of Public Works and Spatial Planning of North Aceh Regency

<b>Tahun/Year</b>	<b>2017</b>	<b>2018</b>	<b>2019</b>	<b>Jumlah Total</b>
(1)	(2)	(3)	(4)	(5)
1 Baik/ <i>Good</i>	641.56	641.56	699.59	1,982.71
2 Sedang/ <i>Moderate</i>	46.00	46.00	35.47	127.47
3 Rusak/ <i>Damaged</i>	43.76	43.76	36.26	123.78
4 Severely <i>Damaged</i>	1,440.49	1,440.49	1,400.49	4,281.47
<b>Jumlah/Total</b>	<b>2,171.81</b>	<b>2,171.81</b>	<b>2,171.81</b>	<b>6,515.43</b>

Sumber: Dinas Pekerjaan Umum dan Penataan Ruang Kabupaten Aceh Utara  
Source: *Department of Public Works and Spatial Planning of North Aceh Regency*

Tabel : 8.1.4 Arus Ekspor Impor dan Bongkar Muat Menurut Bulan  
 Table Flow of Loading and Unloading of Foreign and Local Trading by Month 2019

Bulan/ Month	Bongkar / Impor/ Import	Muat / Ekspor/ Exports	Jumlah / Total
(1)	(2)	(3)	(4)
Januari/January	200,895.00	3,596.00	204,491.00
Pebruari/February	332,096.00	4,390.00	336,486.00
Maret/March	202,905.00	260,427.00	463,332.00
April/April	476,626.00	4,364.00	480,990.00
Mei/May	185,571.00	214,326.00	399,897.00
Juni/June	661,096.00	144,395.00	805,491.00
Juli/July	345,901.00	62,200.00	408,101.00
Agustus/August	216,805.00	60,300.00	277,105.00
September/September	218,467.00	13,724.00	232,191.00
Oktober/October	218,952.00	41.00	218,993.00
November/November	205,817.00	223,443.00	429,260.00
Desember/December	345,084.00	10,995.00	356,079.00
Jumlah/Total	3,610,215.00	1,002,201.00	4,612,416.00

Sumber : PT. (Persero) Pelabuhan Indonesia I Cabang Lhokseumawe  
 Source: PT. (Persero) Indonesian Harbour I Branch Lhokseumawe

Tabel : 8.1.5 Table		Kunjungan Kapal Menurut Bulan Ship Visit by Month 2019				
Bulan/ Month	Pelayanan Dalam Negeri			Pelayanan Luar Negeri/		
	Unit	GRT	DWT	Unit	GRT	DWT
(1)	(2)	(3)	(4)	(5)	(6)	(7)
Januari/January	36.00	119,465.00	288,559.00	3.00	99,778.00	83,148.00
Pebruari/February	28.00	84,553.00	248,578.00	4.00	200,305.00	156,494.00
Maret/March	36.00	247,606.00	197,798.00	5.00	158,774.00	86,351.00
April/April	33.00	121,199.00	351,282.00	6.00	298,081.00	242,104.00
Mei/May	31.00	232,599.00	205,019.00	7.00	204,254.00	325,993.00
Juni/June	28.00	164,507.00	247,724.00	5.00	436,257.00	153,848.00
Juli/July	31.00	177,424.00	236,271.00	5.00	383,011.00	173,363.00
Agustus/August	29.00	183,791.00	241,904.00	3.00	115,380.00	95,870.00
September/September	32.00	166,173.00	303,715.00	1.00	97,432.00	84,979.00
Oktober/October	33.00	170,666.00	302,222.00	1.00	97,432.00	90,155.00
November/November	31.00	322,202.00	302,640.00	4.00	110,700.00	99,969.00
Desember/December	35.00	160,893.00	217,457.00	6.00	215,948.00	202,526.00
Jumlah/Total	383.00	2,151,078.00	3,143,169.00	50.00	2,417,352.00	1,794,800.00

Sumber : PT. (Persero) Pelabuhan Indonesia I Cabang Lhokseumawe  
Source: PT. (Persero) Indonesian Harbour I Branch Lhokseumawe

Tabel Table	8.1.6	Jumlah Kendaraan Bermotor Menurut Kecamatan dan Jenis Kendaraan di Kabupaten Aceh Utara, 2019 Number of Motor Vehicles by Subdistrict and Type of Vehicle in Aceh Utara Regency, 2019			
		Jenis Kendaraan/Type of Vehicle			
	Kecamatan Subdistrict	Mobil Penumpang Passenger Cars	Bus Buses	Pick-Up	Truk Truck
	(1)	(2)	(3)	(4)	(5)
1	Sawang	-	-	58	34
2	Nisam	-	-	20	5
3	Nisam Antara	-	-	7	2
4	Banda Baro	-	-	8	3
5	Kuta Makmur	-	-	62	30
6	Simpang Kramat	-	-	12	4
7	Syamtalira Bayu	-	-	41	15
8	Geuredong Pase	-	-	9	3
9	Meurah Mulia	-	-	30	8
10	Matang Kuli	-	-	31	23
11	Paya Bakong	-	-	14	6
12	Pirak Timu	-	-	12	4
13	Cot Girek	-	-	20	14
14	Tanah Jambo Aye	-	-	80	62
15	Langkahan	-	-	24	8
16	Seunuddon	-	-	30	12
17	Baktiya	-	-	68	32
18	Baktiya Barat	-	-	50	22
19	Lhoksukon	-	4	89	60
20	Tanah Luas	-	-	51	12
21	Nibong	-	-	32	22
22	Samudera	1	2	40	45
23	Syamtalira Aron	-	1	28	39
24	Tanah Pasir	-	-	15	10
25	Lapang	-	-	12	9
26	Muara Batu	-	1	93	114
27	Dewantara	-	3	98	120
	<b>Jumlah/Total</b>	<b>1</b>	<b>11</b>	<b>1 034</b>	<b>718</b>

Sumber: Dinas Perhubungan Kabupaten Aceh Utara  
Source: Transport, Tourism and Culture Service of North Aceh Regency



<b>Tabel 8.2.1</b>		<b>Jumlah Kantor Pos Pembantu Menurut Kecamatan di Kabupaten Aceh Utara, 2017 – 2020</b>			
<b>Table</b>		<b>Number of Auxiliary Post Office by Subdistrict in Aceh Utara Regency, 2017 – 2020</b>			
<b>Kecamatan Subdistrict</b>		<b>2017</b>	<b>2018</b>	<b>2019</b>	<b>2020</b>
(1)		(2)	(3)	(4)	(5)
1	Sawang	-	-	-	-
2	Nisam	-	-	-	-
3	Nisam Antara	-	-	-	-
4	Banda Baro	-	-	-	-
5	Kuta Makmur	-	-	-	-
6	Simpang Kramat	-	-	-	-
7	Syamtalira Bayu	-	-	-	-
8	Geureudong Pase	-	-	-	-
9	Meurah Mulia	-	-	-	-
10	Matang Kuli	1	1	1	1
11	Paya Bakong	-	-	-	-
12	Pirak Timu	-	-	-	-
13	Cot Girek	1	1	1	1
14	Tanah Jambo Aye	1	1	1	1
15	Langkahan	-	-	-	-
16	Seunuddon	-	-	-	-
17	Baktiya	1	1	1	1
18	Baktiya Barat	-	-	-	-
19	Lhoksukon	1	1	1	1
20	Tanah Luas	-	-	-	-
21	Nibong	-	-	-	-
22	Samudera	1	1	1	1
23	Syamtalira Aron	-	-	-	-
24	Tanah Pasir	-	-	-	-
25	Lapang	-	-	-	-
26	Muara Batu	-	-	-	-
27	Dewantara	1	1	1	1
<b>Jumlah/Total</b>		<b>7</b>	<b>7</b>	<b>7</b>	<b>7</b>

Sumber: PT Pos Indonesia (Persero) Cabang Lhokseumawe  
 Source: PT Pos Indonesia (Persero) Branch Lhokseumawe

<https://acehutarakab.bps.go.id>

# PERBANKAN, KOPERASI DAN HARGA-HARGA

BANKING, COOPERATIVE AND PRICE

9





Tabel  
Table

9.1

Jumlah Koperasi Aktif Menurut Kecamatan di  
Kabupaten Aceh Utara, 2019  
*Number of Active Cooperatives by Subdistrict in Aceh  
Utara Regency, 2019*

	Kecamatan Subdistrict	Jumlah
	(1)	(2)
1	Sawang	17
2	Nisam	11
3	Nisam Antara	10
4	Banda Baro	5
5	Kuta Makmur	16
6	Simpang Kramat	8
7	Syamtalira Bayu	11
8	Geureudong Pase	6
9	Meurah Mulia	16
10	Matang Kuli	20
11	Paya Bakong	1
12	Pirak Timu	5
13	Cot Girek	20
14	Tanah Jambo Aye	23
15	Langkahan	14
16	Seunuddon	20
17	Baktiya	32
18	Baktiya Barat	14
19	Lhoksukon	38
20	Tanah Luas	23
21	Nibong	11
22	Samudera	15
23	Syamtalira Aron	19
24	Tanah Pasir	10
25	Lapang	2
26	Muara Batu	37
27	Dewantara	43
	<b>Aceh Utara</b>	<b>447</b>

Sumber: Dinas Perdagangan, Perindustrian, Koperasi Dan UKM Kab. Aceh Utara  
Source: Cooperative and Middle-Low Company Service of North Aceh Regency

**Tabel 9.2** Jumlah Koperasi Menurut Jenis Koperasi dan Kecamatan di Kabupaten Aceh Utara, 2019  
**Table 9.2** *Number of Cooperatives by Kind of Cooperative and Subdistrict in Aceh Utara Regency, 2019*

Kecamatan <i>Subdistrict</i>	KUD	KSP	KOPKAR	Lainnya <i>Other</i>	Jumlah <i>Total</i>
(1)	(2)	(3)	(4)	(5)	(6)
1 Sawang	1	0	0	16	17
2 Nisam	1	0	0	10	11
3 Nisam Antara	0	0	0	10	10
4 Banda Baro	1	1	1	2	5
5 Kuta Makmur	3	1	0	12	16
6 Simpang Kramat	0	0	0	8	8
7 Syamtalira Bayu	2	0	0	9	11
8 Geureudong Pase	0	0	0	6	6
9 Meurah Mulia	2	0	0	14	16
10 Matang Kuli	2	1	0	17	20
11 Paya Bakong	0	0	0	1	1
12 Pirak Timu	0	0	0	5	5
13 Cot Girek	2	1	1	16	20
14 Tanah Jambo Aye	1	1	0	21	23
15 Langkahan	2	1	0	11	14
16 Seunuddon	2	1	0	17	20
17 Baktiya	2	0	0	30	32
18 Baktiya Barat	1	0	0	13	14
19 Lhoksukon	1	2	2	33	38
20 Tanah Luas	2	0	0	21	23
21 Nibong	0	1	0	10	11
22 Samudera	1	2	0	12	15
23 Syamtalira Aron	1	0	0	18	19
24 Tanah Pasir	1	1	0	8	10
25 Lapang	0	0	0	2	2
26 Muara Batu	1	1	0	35	37
27 Dewantara	1	2	5	35	43
<b>Aceh Utara</b>	<b>30</b>	<b>16</b>	<b>9</b>	<b>392</b>	<b>447</b>

Sumber: Dinas Perdagangan, Perindustrian, Koperasi Dan UKM Kab. Aceh Utara  
 Source: *Cooperative and Middle-Low Company Service of North Aceh Regency*

Tabel

: 9.3

Table

Penerimaan zakat, Infaq dan Sadaqah Pada Baitul Mal

Kabupaten Aceh Utara (Rupiah)

*Zakat, Infaq, and shadaqah Receivment in Aceh Utara*

*Regency (Rupiahs)*

2016 - 2019

Tahun/ Year	Jenis Penerimaan/ Type of Receivment			Jumlah/ Total
	Zakat	Infaq	Shadaqah	
(1)	(2)	(3)	(4)	(5)
1 2016	11,582,792,381	5,792,674,261		17,375,466,642
2 2017	12,851,939,211	4,638,623,980		17,490,563,191
3 2018	13,966,155,485	3,465,626,036		17,431,781,521
4 2019	15,153,930,476	4,346,873,390		19,500,803,866

Sumber : Baitul Mal Kabupaten Aceh Utara

Source : *Baitul Mal of Aceh Utara Regency*

Tabel  
Table : 9.4

Penyaluran Zakat, Infaq, dan shadaqah (ZIS) Menurut  
Senif pada Baitul Mal kab. Aceh Utara  
Distribution of Zakat, Infaq, and Sadaqah (ZIS) According  
Senif the Baitul Mal Kab. Aceh Utara  
2019

Jenis Bantuan/ Details	Jumlah/ Total
(1)	(2)
<b>1 ZAKAT TAHUN 2019</b>	
1. Fakir & Miskin Konsumtif	4,254,600,000
2. Ibnu Sabil	170,000,000
3. Fisabilillah	695,000,000
4. Gharim	300,000,000
5. Muallaf	30,000,000
6. Bantuan Rumah Fakir Miskin	-
7.Rehab Rumah Fakir Miskin	-
<b>Jumlah</b>	<b>5,449,600,000</b>
<b>2 INFAQ TAHUN 2019</b>	
1. Bantuan Sosial & Keagamaan	-
2. Bantuan Dhuafa	-
3. Bantuan Anak Yatim Panti Asuhan/Da	-
4. Bantuan Anak Yatim Kecamatan	-
5. Bantuan Rumah Fakir Miskin	-
6. Bantuan Rehab Rumah Dhuafa	-
7. Ekonomi Produktif	-
8. Bantuan Amil Pengumpul Infaq	-
9. Bantuan Infaq	-
10. Sosialisasi Infaq	-
11. Publikasi	-
12. BPJS Ketenagakerjaan	-
13. Honorarium Relawan Amil	-
14. Mobil Operasional	-
15. Operasional kantor & kegiatan	-
<b>Jumlah</b>	
<b>NON ZIZ</b>	
1. Adm/Pajak Bank	-
2. Pengembalian Setoran	-

Sumber : Baitul Mal Kabupaten Aceh Utara  
Source : Baitul Mal of Aceh Utara Regency



Tabel : 9.5 Rencana, Target dan Realisasi Pencapaian Penerimaan Pada  
 Table Perum Pegadaian Cabang Lhokseumawe  
 Target and Realization of Monthly Receipt Achievement  
 at Lhokseumawe Representative of Pawn Office  
 2019

Bulan/ Month	Rencana/ Target (Rp. 000)	Realisasi/ Realization (Rp. 000)	Persentase/ Percentage (%)
(1)	(2)	(3)	(4)
Januari/January	1933172.071	1872904.253	96.88
Februari/February	1933172.071	1686101.894	87.22
Maret/March	1933172.071	1954304.961	101.09
April/April	1933172.071	1897409.660	98.15
Mei/May	1933172.071	1986110.618	102.74
Juni/June	1933172.071	1794620.274	92.83
Juli/July	1933172.071	1453184.312	75.17
Agustus/August	1933172.071	2346422.524	121.38
September/September	1933172.071	1826635.343	94.49
Oktober/October	1933172.071	1953488.229	101.05
Nopember/November	1933172.071	1918689.969	99.25
Desember/December	1933172.080	2013386.682	104.15
Jumlah/Total	23198064.861	22703258.719	97.87

Sumber: PT Pegadaian Cabang Lhokseumawe  
 Source: Pawn Office Representative of Lhokseumawe

Tabel : 9.6 Persentase Perbandingan Jumlah Penyaluran Kredit  
 Menurut Klasifikasi/Golongan Uang Pinjam  
 Percentage Comparison of Total Credit Delivery by  
 Classification/Group of Source of Money  
 2019

Golongan/ Classification	Uang Pinjaman/ Source of Money (Rp.)	Persentase/ Percentage
(1)	(2)	(3)
A	1,394,270	0.51
B	109,385,743	39.72
C	106,205,080	38.57
D	58,394,050	21.20
E	-	-
F	-	-
G	-	-
H	-	-
I	-	-
Jumlah/Total	275,379,143	100

Sumber : PT Pegadaian Cabang Lhokseumawe  
 Source: Pawn Office Representative of Lhokseumawe

Tabel : 9.7 Perkembangan Kredit dan Lelang Pada Perum Pegadaian Cabang Lhokseumawe Menurut Bulan <i>Trend of Monthly Credit and Auction at Lhokseumawe Representative of Pawn Office 2019</i>			
Bulan/ Month	Kredit/ Credit (Rp. 000)	Pelunasan/ Acquittance (Rp. 000)	Lelang/ Auction (Rp. 000)
(1)	(2)	(3)	(4)
Januari/January	22,569,030	24,452,440	1,446,361
Februari/February	21,905,070	16,334,760	1,064,241
Maret/March	23,037,963	17,452,930	761,393
April/April	24,133,110	17,399,350	249,969
Mei/May	22,078,770	21,536,673	482,221
Juni/June	19,721,490	15,441,040	654,959
Juli/July	23,920,470	19,606,030	578,545
Agustus/August	22,959,700	19,083,930	675,969
September/September	23,615,940	18,801,860	702,392
Oktober/October	24,638,530	18,927,340	773,993
Nopember/November	24,235,460	21,006,780	987,917
Desember/December	22,563,610	19,919,840	1,264,441
Jumlah/Total	275,379,143	229,962,973	9,642,401
Sumber : PT Pegadaian Cabang Lhokseumawe Source: Pawn Office Representative of Lhokseumawe			

Tabel : 9.8 Jumlah Barang Jaminan (Agunan) Berdasarkan Klasifikasi  
 Table Penggolongan Pada Perum Pegadaian Cabang Lhokseumawe  
 Number of Guarantee Materials by Groups Classification at  
 Lhokseumawe Representative of Pawn Office  
 2019

Bulan/ Month	Kredit/ Credit (POT)	Pelunasan/ Acquittance (POT)	Lelang/ Auction (POT)
(1)	(2)	(3)	(4)
Januari/January	6,029	4,758	387
Februari/February	5,487	3,909	298
Maret/March	5,704	4,601	98
April/April	5,558	4,311	56
Mei/May	5,122	5,136	97
Juni/June	4,959	3,682	162
Juli/July	5,762	4,830	169
Agustus/August	5,507	4,468	189
September/September	5,260	4,280	117
Oktober/October	5,564	4,431	156
Nopember/November	5,570	4,978	189
Desember/December	5,038	4,820	356
Jumlah/Total	65,560	54,204	2,274

Sumber : PT Pegadaian Cabang Lhokseumawe  
 Source: Pawn Office Representative of Lhokseumawe

Tabel : 9.9 Jumlah Nasabah Pemakai Jasa Kredit Pada  
 Table Perum Pegadaian Cabang Lhokseumawe Menurut Profesi  
 Number of Consumers as Credit User at Lhokseumawe  
 Representative of Pawn Office by Profession  
 2019

Profesi/ Profession	Jumlah Nasabah/ Number of Client	Uang Pinjaman/ Money Loan (Rp. 000)	Persentase Jumlah Nasabah/ Percentage
(1)	(2)	(3)	(4)
1. Wirausaha	2,188	74,362,860	12
2. Petani	1,640	22,033,450	9
3. Nelayan	1,852	24,787,630	10.16
4. Karyawan	3,463	71,608,680	19
5. Mahasiswa	2,756	13,770,900	15.13
6. Ibu Rumah Tangga	6,320	68,854,503	34.71
Jumlah/Total	18,219	275,418,023	100

Sumber : PT Pegadaian Cabang Lhokseumawe  
 Source: Pawn Office Representative of Lhokseumawe

Tabel : 9.10 Jumlah Nasabah Pemakai Jasa Kredit Pada Perum Pegadaian Cabang Lhokseumawe Menurut Tujuan Penggunaan Table Number of Consumers as Credit User at Lhokseumawe Representative of Pawn Office by Purpose 2019			
Tujuan Penggunaan/ Purpose	Jumlah Nasabah	Uang Pinjaman (Rp. 000)	Persentase Jumlah Nasabah
(1)	(2)	(3)	(4)
1. Perdagangan	4,917	82,625,405	26.98
2. Pendidikan	4,554	16,525,082	25
3. Pertanian	1,598	22,033,442	8.78
4. Perumahan	4,781	71,608,686	26.4
5. Kesehatan	911	8,262,541	5
6. Industri	1,458	74,362,866	8
Jumlah/Total	18,219	275,418,022	100

Sumber : PT Pegadaian Cabang Lhokseumawe  
 Source: Pawn Office Representative of Lhokseumawe

Tabel : 9.11 Penghimpunan Dana Rupiah Berupa Giro, Deposito dan Tabungan  
 Pada Bank Umum Pemerintah  
*Outstanding Funds for Demand Deposits, Time Deposits  
 and Saving Deposits at Government Banks*  
 2019  
 (Juta Rupiah)

Bulan/ Month	Jenis Dana Simpanan/ Kinds of Deposits			Jumlah/ Total
	Giro/ Demand	Tabungan/ Saving	Deposito/ Time	
(1)	(2)	(3)	(4)	(5)
Januari/January	312,176	1,122,364	375,592	1,810,131
Februari/February	323,244	1,027,174	307,770	1,658,187
Maret/March	478,326	1,008,127	343,573	1,830,027
April/April	536,956	996,550	478,370	2,011,876
Mei/May	509,243	1,130,846	273,212	1,913,301
Juni/June	862,320	1,097,866	295,300	2,255,486
Juli/July	627,147	1,133,907	332,253	2,093,307
Agustus/August	518,467	1,148,516	286,600	1,953,583
September/September	384,898	1,141,393	286,306	1,812,598
Oktober/October	543,648	1,118,754	285,226	1,947,628
Nopember/November	824,068	1,155,750	296,824	2,276,642
Desember/December	299,718	1,390,835	172,555	1,863,108

Sumber : Bank Indonesia Cabang Lhokseumawe  
 Source : Bank of Indonesia Lhokseumawe

Tabel : 9.12 Penghimpunan Dana Rupiah Berupa Giro, Deposito dan Tabungan  
 Pada Bank Swasta Nasional  
*Outstanding Funds for Demand Deposits, Time Deposits  
 and Saving Deposits at Private Banks*  
 2019  
 (Juta Rupiah)

Bulan/ Month	Jenis Dana Simpanan/ Kinds of Deposits			Jumlah/ Total
	Giro/ Demand	Tabungan/ Saving	Deposito/ Time	
(1)	(2)	(3)	(4)	(5)
Januari/January	569	83,739	47,225	131,533
Februari/February	554	75,436	59,193	135,183
Maret/March	626	72,322	56,828	129,776
April/April	835	69,966	56,180	126,981
Mei/May	390	76,211	56,756	133,356
Juni/June	731	80,859	56,724	138,314
Juli/July	1,191	83,611	57,785	142,587
Agustus/August	1,126	89,585	51,630	142,341
September/September	2,020	82,502	49,275	133,797
Oktober/October	3,304	93,715	44,455	141,474
Nopember/November	2,616	87,633	43,099	133,348
Desember/December	3,158	103,385	47,268	153,811

Sumber : Bank Indonesia Cabang Lhokseumawe  
 Source : Bank of Indonesia Lhokseumawe



Tabel : 9.13 Penghimpunan Dana Rupiah Berupa Giro, Deposito dan Tabungan  
 Pada Bank Umum Pemerintah dan Swasta Nasional  
*Outstanding Funds for Demand Deposits, Time Deposits  
 and Saving Deposits at Government and Private Banks*  
 2019  
 (Juta Rupiah)

Bulan/ Month	Jenis Dana Simpanan/ Kinds of Deposits			Jumlah/ Total
	Giro/ Demand	Tabungan/ Savings	Deposito/ Time	
(1)	(2)	(3)	(4)	(5)
Januari/January	312,745	1,206,102	422,817	1,941,664
Februari/February	323,798	1,102,610	366,962	1,793,370
Maret/March	478,953	1,080,449	400,401	1,959,802
April/April	537,791	1,066,516	534,549	2,138,857
Mei/May	509,633	1,207,056	329,968	2,046,657
Juni/June	863,051	1,178,725	352,023	2,393,799
Juli/July	628,338	1,217,518	390,038	2,235,894
Agustus/August	519,593	1,238,101	338,230	2,095,924
September/September	386,918	1,223,895	335,582	1,946,394
Oktober/October	546,952	1,212,469	329,681	2,089,102
Nopember/November	826,684	1,243,383	339,923	2,409,990
Desember/December	302,876	1,494,220	219,823	2,016,919

Sumber : Bank Indonesia Cabang Lhokseumawe

Source : Bank of Indonesia Lhokseumawe



Tabel : 9.15 Posisi Kredit Perbankan Pada Bank Umum Pemerintah dan  
 Bank Swasta Nasional Dirinci Menurut Penggunaan  
*Outstanding Credits Position by Purpose at  
 Government and Private Banks*  
 2019  
 (Juta Rupiah)

Bulan/ Month	Modal Usaha/ Capital	Investasi/ Investment	Konsumsi/ Consumption	Jumlah/ Total
(1)	(2)	(3)	(4)	(5)
Januari/January	2,788,247	1,040,740	1,194,166	5,023,153
Februari/February	1,534,433	981,473	1,172,835	3,688,741
Maret/March	1,544,224	968,618	1,178,123	3,690,965
April/April	1,550,380	972,103	1,176,825	3,699,308
Mei/May	1,367,258	971,065	1,185,356	3,523,679
Juni/June	2,728,412	939,163	1,191,218	4,858,793
Juli/July	3,140,231	930,557	1,186,252	5,257,040
Agustus/August	3,242,875	935,860	1,199,695	5,378,430
September/September	2,963,256	921,766	1,214,721	5,099,743
Oktober/October	1,760,454	915,652	1,221,595	3,897,701
Nopember/November	1,914,503	925,002	1,238,739	4,078,244
Desember/December	2,183,987	892,022	1,290,528	4,366,536

Sumber : Bank Indonesia Cabang Lhokseumawe

Source : Bank of Indonesia Lhokseumawe



Tabel : 9.17 Posisi Kredit Perbankan Pada Bank Swasta Nasional Dirinci Menurut Penggunaan <i>Outstanding Credits Position by Purpose at Private Banks</i> 2019 (Juta Rupiah)				
Bulan/ Month	Modal Usaha/ Capital	Investasi/ Investment	Konsumsi/ Consumption	Jumlah/ Total
(1)	(2)	(3)	(4)	(5)
Januari/January	609,476	233,333	142,445	985,253
Februari/February	608,624	151,711	121,918	882,253
Maret/March	605,591	152,917	123,908	882,416
April/April	606,638	153,063	124,503	884,204
Mei/May	607,508	148,883	124,926	881,316
Juni/June	608,432	147,066	130,316	885,814
Juli/July	618,268	146,106	126,337	890,711
Agustus/August	623,460	145,104	132,228	900,791
September/September	932,207	145,033	131,358	1,208,599
Oktober/October	935,539	143,470	129,815	1,208,824
Nopember/November	947,971	143,681	130,016	1,221,667
Desember/December	964,034	150,887	131,423	1,246,343

Sumber : Bank Indonesia Cabang Lhokseumawe  
Source : Bank of Indonesia Lhokseumawe

Tabel : 9.18 Posisi Kredit Perbankan Menurut Jenis Valuta  
 Dirinci Menurut Bulan  
*Banking Credits Position by Currency  
 2019*

Bulan/ Month	Rupiah/ Rupiah	Valuta Asing/ Foreign Exchange	Jumlah/ Total
(1)	(2)	(3)	(4)
Januari/January	4,231,137	792,017	5,023,153
Februari/February	2,896,371	792,370	3,688,741
Maret/March	2,908,564	782,401	3,690,965
April/April	2,916,344	782,964	3,699,308
Mei/May	2,744,440	779,239	3,523,679
Juni/June	4,107,142	751,651	4,858,793
Juli/July	4,511,256	745,784	5,257,040
Agustus/August	4,628,638	749,792	5,378,430
September/September	4,369,189	730,554	5,099,743
Oktober/October	3,175,267	722,435	3,897,701
Nopember/November	3,357,213	721,031	4,078,244
Desember/December	3,676,210	690,326	4,366,536

Sumber : Bank Indonesia Cabang Lhokseumawe  
 Source : Bank of Indonesia Lhokseumawe

Tabel : 9.19		Posisi Kredit Perbankan Pada Bank Umum Pemerintah dan Bank Swasta Nasional Menurut Golongan Debitur							
Table		Outstanding Credits Position by Debitor of Group at Government and Private Banks							
		2019				(Juta Rupiah)			
Bulan/ Month	Sektor Pemerintah				Sektor Swasta				Jumlah
	PEMDA	Badan & Lembaga Pemerintah	BUMN	BUMD	Lembaga Keuangan Non Bank	Bukan Lembaga Keuangan	Swasta Lainnya	Perorangan	
(1)	(2)	(3)	(4)	(5)	(6)	(7)	(8)	(9)	(10)
Januari/January	0	0	2,199,718	0	14,990	903,124	3,877	1,901,442	5,023,153
Februari/February	0	0	861,160	0	15,067	902,632	3,944	1,905,938	3,688,741
Maret/March	0	0	862,928	0	14,996	889,938	3,583	1,919,521	3,690,965
April/April	0	0	862,784	0	14,962	889,712	3,572	1,928,278	3,699,308
Mei/May	0	0	658,067	0	14,832	895,239	3,447	1,952,093	3,523,679
Juni/June	0	0	2,020,915	0	14,743	868,319	3,373	1,951,443	4,858,793
Juli/July	0	0	2,419,872	0	14,710	862,261	3,218	1,956,979	5,257,040
Agustus/August	0	0	2,516,833	0	16,246	869,859	3,257	1,972,235	5,378,430
September/September	0	0	1,919,171	0	16,241	1,164,891	4,566	1,994,874	5,099,743
Oktober/October	0	0	702,947	0	16,408	1,162,541	7,996	2,007,811	3,897,701
Nopember/November	0	0	851,109	0	16,256	1,163,895	17,368	2,029,616	4,078,244
Desember/December	0	0	1,149,600	0	4,747	1,122,201	13,943	2,076,045	4,366,536

Sumber : Bank Indonesia Cabang Lhokseumawe  
Source : Bank of Indonesia Lhokseumawe

Tabel : 9.20		Posisi Kredit Menurut Sektor Ekonomi Pada Bank Umum Pemerintah					
Table		Outstanding Credits Position by Economic Sector at Government Banks					
		2019					
		(Juta Rupiah/Million Rupiah)					
Sektor/Ekonomi/ Economic Sector		Bulan/Month					
		Januari/ January	Februari/ February	Maret/ March	April/ April	Mei/ May	Junii/ June
(1)		(2)	(3)	(4)	(5)	(6)	(7)
1.	Pertanian, Perburuan dan Kehutanan	112,376	113,607	115,059	115,868	121,405	120,336
2.	Perikanan	4,582	4,649	4,948	5,325	5,495	5,337
3.	Pertambangan dan Penggalian	650,093	654,359	642,638	643,313	644,283	618,143
4.	Industri Pengolahan	1,513,308	257,624	263,381	262,090	62,918	1,428,061
5.	Listrik, Gas dan Air	798	999	1,435	1,462	1,217	932
6.	Konstruksi	46,727	43,351	42,854	42,340	45,978	45,698
7.	Perdagangan Besar dan Eceran	390,403	407,084	406,643	412,407	419,852	414,605
8.	Penyediaan Akomodasi dan Penyediaan Makan Minum	1,396	1,621	1,652	1,633	1,552	1,545
9	Transportasi, Pergudangan dan Komunikasi	21,724	23,190	23,866	25,035	25,519	25,540
10	Perantara Keuangan	90	95	54	53	62	51
11	Real Estate, Usaha Persewaan dan Jasa Perusahaan	195,618	196,005	195,925	195,905	195,873	195,686
12	Administrasi Pemerintahan Pertanahan dan Jaminan Sosial	4,312	5,730	9,192	9,609	9,502	9,441
13	Jasa Pendidikan	2,248	2,187	2,126	2,343	2,289	725
14	Jasa Kesehatan dan Kegiatan Sosial	3,529	3,771	3,765	4,051	4,150	4,091
15	Jasa Kemasyarakatan, Sosial Budaya, Hiburan dan Perorangan	38,669	41,005	40,516	40,997	41,486	41,402
16	Jasa Perorangan yang Melayani Rumah Tangga	307	296	278	351	351	483
17	Badan internasional dan Badan Ekstra Internasional Lainnya	0	0	0	0	0	0
18	Kegiatan yang belum jelas balasnya	0	0	0	0	0	0
19	Penerimaan Kredit bukan Lapangan Usaha	1,051,722	1,050,917	1,054,215	1,052,322	1,060,430	1,060,903
20	Lainnya						
	Jumlah/ Total	4,037,900	2,806,488	2,808,549	2,815,104	2,642,363	3,972,979



Lanjutan Tabel/Continued Table 9.20

Sektor Ekonomi/ Economic Sector	Bulan/Month					
	Julii/ July	Agustus/ August	Sept/ Sept	Oktober/ October	Nop/ Nov	Des/ Dec
	(8)	(9)	(10)	(11)	(12)	(13)
1. Pertanian, Perburuan dan Kehutanan	122,649	123,279	125,205	127,068	126,988	124,755
2. Perikanan	5,352	5,430	6,078	6,032	5,979	5,771
3. Pertambangan dan Penggalian	613,312	620,643	601,494	594,804	597,665	568,911
4. Industri Pengolahan	1,829,295	1,926,220	1,335,022	119,364	268,897	565,461
5. Listrik, Gas dan Air	964	1,015	953	902	875	956
6. Konstruksi	45,927	47,412	51,497	56,271	61,675	44,146
7. Perdagangan Besar dan Eceran	409,075	406,536	401,109	402,178	397,677	380,633
8. Penyediaan Akomodasi dan Penyediaan Makan Minum	1,522	1,666	1,813	1,764	1,836	1,809
9. Transportasi, Pergudangan dan Komunikasi	26,057	26,191	26,243	27,089	27,116	26,333
10. Perantara Keuangan	50	49	48	46	45	94
11. Real Estate, Usaha Persewaan dan Jasa Perusahaan	196,312	196,398	202,470	204,365	204,383	203,518
12. Administrasi Pemerintahan, Pertanahan dan Jaminan Sosial	9,379	9,171	9,113	8,690	8,631	8,387
13. Jasa Pendidikan	714	697	684	673	535	571
14. Jasa Kesehatan dan Kegiatan Sosial	4,097	3,331	3,225	4,635	3,209	3,190
15. Jasa Kemasyarakatan, Sosial Budaya, Hiburan dan Perorangan	41,249	41,580	42,329	42,743	41,888	26,112
16. Jasa Perorangan yang Melayani Rumah Tangga	460	554	498	474	455	440
17. Badan internasional dan Badan Ekstra Internasional Lainnya	0	0	0	0	0	0
18. Kegiatan yang belum jelas batasnya	0	0	0	0	0	0
19. Penerimaan Kredit bukan Lapangan Usaha	1,059,915	1,067,467	1,083,363	1,091,780	1,108,723	1,159,105
20. Lainnya						
Jumlah/Total	4,366,329	4,477,639	3,891,144	2,688,877	2,856,577	3,120,193

Sumber : Bank Indonesia Cabang Lhokseumawe

Source : Bank of Indonesia Lhokseumawe

Tabel : 9.21		Posisi Kredit Menurut Sektor Ekonomi Pada Bank Swasta Nasional				
Table		Outstanding Credits Position by Economic Sector at				
		Private Banks				
		2019				
		(Juta Rupiah)				
		Bulan/Month				
SektorEkonomi/ Economic Sector						
	Januari/ January	Februari/ February	Maret/ March	April/ April	Mei/ May	Junii/ June
(1)	(2)	(3)	(4)	(5)	(6)	(7)
1. Pertanian, Perburuan dan Kehutanan	2,399	2,647	2,679	2,850	3,283	3,278
2. Perikanan	142	185	184	182	178	184
3. Pertambangan dan Penggalian	0	0	0	0	0	0
4. Industri Pengolahan	596,997	524,182	522,300	522,021	522,419	522,514
5. Listrik, Gas dan Air	49	0	0	0	0	0
6. Konstruksi	7,443	7,487	7,531	7,682	7,614	7,724
7. Perdagangan Besar dan Eceran	37,344	32,233	30,919	32,065	31,920	32,341
8. Penyediaan Akomodasi dan Penyediaan Makan Minum	3,273	3,464	3,555	3,584	3,633	3,620
9. Transportasi, Pergudangan dan Komunikasi	150,598	146,759	148,578	148,615	143,867	142,482
10. Perantara Keuangan	0	0	0	0	0	0
11. Real Estate, Usaha Persewaan dan Jasa Perusahaan	355	529	354	325	283	270
12. Administrasi Pemerintahan, Pertanahan dan Jaminan Sosial	0	0	0	0	0	0
13. Jasa Pendidikan	0	0	0	0	0	0
14. Jasa Kesehatan dan Kegiatan Sosial	1,648	1,624	1,592	1,564	1,540	1,500
15. Jasa Kemasyarakatan, Sosial Budaya, Hiburan dan Perorangan lainnya	35,330	33,672	33,613	33,419	33,226	32,816
16. Jasa Perorangan yang Melayani Rumah Tangga	7,163	7,481	7,202	7,394	8,334	8,772
17. Badan internasional dan Badan Ekstra Internasional Lainnya	0	0	0	0	0	0
18. Kegiatan yang belum jelas batasnya	70	70	0	0	95	0
19. Penerimaan Kredit bukan Lapangan Usaha	142,445	121,918	123,908	124,503	124,926	130,316
20. Lainnya						
Jumlah/Total	985,253	882,253	882,416	884,204	881,316	885,814

Sumber : Bank Indonesia Cabang Lhokseumawe

Source : Bank of Indonesia Lhokseumawe

Lanjutan Tabel/Continued Table 9.21

Sektor/Ekonomi/ Economic Sector	Bulan/Month					
	Julii/	Agustus/	Sept/	Oktober/	Nop/	Des/
	July	August	Sept	October	Nov	Dec
(1)	(8)	(9)	(10)	(11)	(12)	(13)
1. Pertanian, Perburuan dan Kehutanan	3,275	4,453	4,434	4,485	4,524	5,316
2. Perikanan	192	221	215	188	166	343
3. Pertambangan dan Penggalian	0	0	0	0	0	168
4. Industri Pengolahan	523,899	523,772	826,782	826,599	830,789	843,276
5. Listrik, Gas dan Air	0	0	0	0	0	0
6. Konstruksi	7,022	6,936	6,741	7,030	7,427	6,984
7. Perdagangan Besar dan Eceran	41,356	47,444	53,387	56,202	68,085	73,378
8. Penyediaan Akomodasi dan Penyediaan Makan Minum	3,954	3,953	3,829	3,730	3,973	4,024
9. Transportasi, Pergudangan dan Komunikasi	141,430	138,102	138,191	136,742	132,719	130,589
10. Perantara Keuangan	0	0	0	0	0	0
11. Real Estate, Usaha Persewaan dan Jasa Perusahaan	246	238	231	786	808	1,208
12. Administrasi Pemerintahan, Pertanahan dan Jaminan Sosial Wajib	0	0	0	0	0	0
13. Jasa Pendidikan	0	0	0	0	0	0
14. Jasa Kesehatan dan Kegiatan Sosial	1,470	2,836	2,790	2,746	2,700	2,651
15. Jasa Kemasyarakatan, Sosial Budaya, Hiburan dan Perorangan lainnya	32,224	31,469	31,528	31,682	32,055	38,190
16. Jasa Perorangan yang Melayani Rumah Tangga	9,221	9,140	9,026	8,731	8,336	7,936
17. Badan internasional dan Badan Ekstra Internasional Lainnya	0	0	0	0	0	0
18. Kegiatan yang belum jelas batasnya	87	0	87	87	70	857
19. Penerimaan Kredit bukan Lapangan Usaha	126,337	132,228	131,358	129,815	130,016	131,423
20. Lainnya						
Jumlah/Total	890,711	900,791	1,208,599	1,208,824	1,221,667	1,246,343

Sumber : Bank Indonesia Cabang Lhokseumawe

Source : Bank of Indonesia Lhokseumawe

Tabel : 9.22

Posisi Kredit Menurut Sektor Ekonomi Pada Bank Umum Pemerintah dan Bank Swasta Nasional  
*Outstanding Credits Position by Economic Sector at Government and Private Banks*  
 2019  
 (Juta Rupiah)

Sektor Ekonomi/ <i>Economic Sector</i>	Bulan/Month					
	Januari/ <i>January</i>	Februari/ <i>February</i>	Maret/ <i>March</i>	April/ <i>April</i>	Mei/ <i>May</i>	Junii/ <i>June</i>
	(1)	(2)	(3)	(4)	(5)	(6)
1. Pertanian, Perburuan dan Kehutana	114,774	116,254	117,739	118,718	124,688	123,614
2. Perikanan	4,723	4,834	5,132	5,507	5,672	5,521
3. Pertambangan dan Penggalian	650,093	654,359	642,638	643,313	644,283	618,143
4. Industri Pengolahan	2,110,306	781,806	785,682	784,111	585,337	1,950,575
5. Listrik, Gas dan Air	846	999	1,435	1,462	1,217	932
6. Konstruksi	54,170	50,838	50,386	50,022	53,592	53,422
7. Perdagangan Besar dan Eceran	427,747	439,317	437,562	444,473	451,772	446,946
8. Penyediaan Akomodasi dan Penyediaan Makan Minum	4,669	5,085	5,206	5,217	5,185	5,164
9. Transportasi, Pergudangan dan Komunikasi	172,321	169,950	172,444	173,650	169,386	168,022
10. Perantara Keuangan	90	95	54	53	62	51
11. Real Estate, Usaha Persewaan dan Jasa Perusahaan	195,972	196,534	196,279	196,230	196,155	195,956
12. Administrasi Pemerintahan, Pertanahan dan Jaminan Sosial Wajib	4,312	5,730	9,192	9,609	9,502	9,441
13. Jasa Pendidikan	2,248	2,187	2,126	2,343	2,289	725
14. Jasa Kesehatan dan Kegiatan Sosial	5,176	5,395	5,358	5,615	5,690	5,590
15. Budaya, Hiburan dan Perorangan lainnya	73,999	74,677	74,129	74,416	74,712	74,218
16. Jasa Perorangan yang Melayani Rumah Tangga	7,469	7,777	7,480	7,745	8,686	9,255
17. Badan internasional dan Badan Ekstra Internasional Lainnya	0	0	0	0	0	0
18. Kegiatan yang belum jelas batasnya	70	70	0	0	95	0
19. Penerimaan Kredit bukan Lapangan Usaha	1,194,166	1,172,835	1,178,123	1,176,825	1,185,356	1,191,218
20. Lainnya	0	0	0	0	0	0
Jumlah/Total	5,023,153	3,688,741	3,690,965	3,699,308	3,523,679	4,858,793

Sumber : Bank Indonesia Cabang Lhokseumawe  
 Source : Bank of Indonesia Lhokseumawe

Lanjutan Tabel/Continued Table 9.22

Sektor/Ekonomi/ Economic Sector	Bulan/Month					
	Julii/ July	Agustus/ August	Sept/ Sept	Oktober/ October	Nop/ Nov	Des/ Dec
	(1)	(8)	(9)	(10)	(11)	(12)
1. Pertanian, Perburuan dan Kehutanan	125,924	127,732	129,639	131,553	131,512	130,071
2. Perikanan	5,543	5,651	6,293	6,221	6,145	6,114
3. Pertambangan dan Penggalian	613,312	620,643	601,494	594,804	597,665	569,079
4. Industri Pengolahan	2,353,195	2,449,992	2,161,804	945,962	1,099,686	1,408,737
5. Listrik, Gas dan Air	964	1,015	953	902	875	956
6. Konstruksi	52,949	54,348	58,238	63,301	69,101	51,130
7. Perdagangan Besar dan Eceran	450,431	453,981	454,496	458,380	465,762	454,012
8. Penyediaan Akomodasi dan Penyediaan Makan Minum	5,475	5,618	5,642	5,494	5,809	5,834
9. Transportasi, Pergudangan dan Komunikasi	167,487	164,292	164,434	163,831	159,835	156,923
10. Perantara Keuangan	50	49	48	46	45	94
11. Real Estate, Usaha Persewaan dan Jasa Perusahaan	196,558	196,636	202,700	205,151	205,191	204,726
12. Administrasi Pemerintahan Pertanahan dan Jaminan Sosial	9,379	9,171	9,113	8,690	8,631	8,387
13. Jasa Pendidikan	714	697	684	673	535	571
14. Jasa Kesehatan dan Kegiatan Sosial	5,567	6,167	6,016	7,381	5,909	5,841
15. Jasa Kemasyarakatan, Sosial Budaya, Hiburan dan Perorangan lainnya	73,473	73,049	73,857	74,426	73,943	64,302
16. Jasa Perorangan yang Melayani Rumah Tangga	9,681	9,694	9,525	9,205	8,791	8,376
17. Badan internasional dan Badan Ekstra Internasional Lainnya	0	0	0	0	0	0
18. Kegiatan yang belum jelas batasnya	87	0	87	87	70	857
19. Penerimaan Kredit bukan Lapangan Usaha	1,186,252	1,199,695	1,214,721	1,221,595	1,238,739	1,290,528
20. Lainnya	0	0	0	0	0	0
Jumlah/Total	5,257,040	5,378,430	5,099,743	3,897,701	4,078,244	4,366,536

Sumber : Bank Indonesia Cabang Lhokseumawe

Source : Bank of Indonesia Lhokseumawe

Tabel : 9.23	Posisi Kredit UMKM Pada Bank Umum		
Table	Pemerintah dan Bank Swasta Nasional Dirinci Menurut Bulan <i>Outstanding Small-Scale Business Credits Position at Government and Private Banks</i> 2019 (000 Rp)		
Bulan/ Month	Bank Umum Pemerintah/ Government Bank	Bank Swasta Nasional/ Private Bank	Jumlah/ Total
(1)	(2)	(3)	(4)
Januari/January	645,206	645,206	1,290,412
Februari/February	672,295	672,295	1,344,590
Maret/March	62,828	62,828	62,828
April/April	60,646	60,646	121,292
Mei/May	705,526	705,526	1,411,052
Juni/June	699,559	699,559	1,399,118
Juli/July	699,479	699,479	1,398,958
Agustus/August	65,249	65,249	130,498
September/September	709,662	709,662	1,419,324
Oktober/October	713,740	713,740	1,427,480
Nopember/November	712,735	712,735	1,425,470
Desember/December	5,746,924	5,746,924	11,493,848
Sumber : Bank Indonesia Cabang Lhokseumawe			
Source : Bank of Indonesia Lhokseumawe			

Tabel : 9.24 Posisi Kredit Non-UMKM (Non-UMKM) Pada Bank Umum Pemerintah dan Bank Swasta Nasional Dirinci Menurut Bulan  
*Table Outstanding Small-Scale Business Credits Position at Government and Private Banks*  
 2019  
 (000 Rp)

Bulan/ Month	Bank Umum Pemerintah/ Government Bank	Bank Swasta Nasional/ Private Bank	Jumlah/ Total
(1)	(2)	(3)	(4)
Januari/January	3,392,694	878,606	4,271,300
Februari/February	2,134,193	781,534	2,915,728
Maret/March	2,128,924	785,282	2,914,205
April/April	2,127,648	785,959	2,913,607
Mei/May	1,936,837	781,636	2,718,473
Juni/June	3,273,420	786,015	4,059,435
Juli/July	3,666,850	781,920	4,448,769
Agustus/August	3,781,333	785,005	4,566,338
September/September	3,181,482	1,084,803	4,266,285
Oktober/October	1,975,137	1,082,780	3,057,917
Nopember/November	2,143,841	1,076,434	3,220,276
Desember/December	2,471,181	1,082,538	3,553,719

Sumber : Bank Indonesia Cabang Lhokseumawe  
 Source : Bank of Indonesia Lhokseumawe

Tabel : 9.25 Penghimpunan Valuta Asing Berupa Giro, Deposito dan Tabungan  
 Pada Bank Umum Pemerintah, Bank Swasta Nasional dan  
 Bank Perkreditan Rakyat  
*Outstanding Funds for Demand Deposits, Time Deposits  
 and Saving Deposits in Foreign Exchange at Government,  
 Private and Rural Credit Banks*  
 2019  
 (Juta Rupiah)

Bulan/ Month	Jenis Dana Simpanan/ Kinds of Deposits			Jumlah/ Total
	Giro/ Demand	Tabungan/ Saving	Deposito/ Time	
(1)	(2)	(3)	(4)	(5)
Januari/January	0	3,819.77	27.95	3,847.71
Februari/February	0	3,867.40	28.13	3,895.53
Maret/March	0	3,886.48	28.48	3,914.96
April/April	0	3,734.69	28.50	3,763.19
Mei/May	1	4,298.61	28.55	4,328.63
Juni/June	1	4,241.27	28.26	4,270.98
Juli/July	1	4,184.82	28.03	4,214.29
Agustus/August	1	4,294.26	28.37	4,324.07
September/September	1	4,290.78	28.39	4,320.61
Oktober/October	1	4,267.16	28.07	4,296.66
Nopember/November	1	4,165.34	28.21	4,194.97
Desember/December	1	4,104.76	27.77	4,133.92

Sumber : Bank Indonesia Cabang Lhokseumawe  
 Source : Bank of Indonesia Lhokseumawe



Tabel : 9.26 Table		Kurs Tengah Transaksi Bank Indonesia Selected Foreign Exchange Middle Rates Indonesian Bank 2019					
		Bulan/Month					
	Mata Uang/ Currency	Januari/ January	Februari/ February	Maret/ March	April/ April	Mei/ May	Junii/ June
		(1)	(2)	(3)	(4)	(5)	(6)
1	Dolar Australia (AUD)	10,210.65	10,039.57	10,098.29	10,021.59	9,945.08	9,904.37
2	Dolar Brunei (BND)	10,446.15	10,424.80	10,507.15	10,437.25	10,424.68	10,445.81
3	Dolar Canada (CAD)	10,708.89	10,690.70	10,610.07	10,562.50	10,629.97	10,797.14
4	Swiss Franc (CHF)	14,169.79	14,064.84	14,309.13	13,945.89	14,300.65	14,493.95
5	China Yuan (CNY)	2,095.83	2,104.24	2,113.67	2,108.43	2,075.12	2,055.88
6	Danish Croner (DKK)	2,099.52	2,101.92	2,115.40	2,112.63	2,085.03	2,056.96
7	Euro (EUR)	2,166.93	2,144.29	2,142.67	2,130.52	2,144.76	2,153.67
8	Pounsterling (GBP)	16,176.47	15,999.06	15,995.31	15,905.88	16,016.98	16,075.50
9	Dolar Hongkong (HKD)	18,462.48	18,710.20	18,609.09	18,394.93	18,143.09	17,914.53
10	Yen Jepang (JPY)/100	1,793.86	1,791.49	1,814.54	1,812.14	1,832.98	1,809.94
11	Korea (KRW)	12,926.11	12,682.76	12,856.18	12,736.89	13,164.05	13,139.15
12	Kuwait Dinar (KWD)	12.65	12.57	12.54	12.23	12.08	12.21
13	Ringgit Malaysia (MYR)	46,427.20	46,310.23	46,847.89	46,691.09	47,249.47	46,539.45
14	Norwegia Kroner (NOK)	1.64	1.64	1.66	1.64	1.65	1.63
15	Dolar New Zealand (NZD)	3,439.34	3,453.78	3,490.33	3,438.15	3,426.64	3,412.82
16	PNG Kina (PGK)	1,672.75	1,645.47	1,649.17	1,642.69	1,638.76	1,660.42
17	Peso Philipina (PHP)	9,709.69	9,621.94	9,663.15	9,475.02	9,367.52	9,461.76
18	Saudi Arabian Riyal (SAR)	4,179.91	4,176.94	4,223.95	4,208.25	4,265.70	4,179.20
19	Swedish Kroner (SEK)	269.61	271.47	270.42	272.64	275.53	275.98
20	Dolar Singapore (SGD)	3,752.09	3,749.52	3,798.05	3,790.47	3,835.90	3,770.79
21	Bhat Thailand (THB)	1,558.64	1,517.43	1,533.02	1,494.70	1,508.15	1,524.23
22	Dolar Amerika (USD)	10,446.15	10,424.80	10,507.15	10,437.25	10,424.68	10,445.81

Lanjutan Tabel/Continued Table 9.26

	Mata Uang/ Currency	Bulan/Month					
		Juli/ July	Agustus/ August	Sept/ Sept	Oktober/ October	Nop/ Nov	Des/ Dec
	(1)	(7)	(8)	(9)	(10)	(11)	(12)
1	Dolar Australia (AUD)	9,652.00	9,558.73	9,585.19	9,699.84	9,542.13	9,739.06
2	Dolar Brunei (BND)	10,234.24	10,247.26	10,257.64	10,293.58	10,324.72	10,320.74
3	Dolar Canada (CAD)	10,676.32	10,706.94	10,707.88	10,643.18	10,614.58	10,654.16
4	Swiss Franc (CHF)	14,159.82	14,417.23	14,302.02	14,189.66	14,120.37	14,365.75
5	China Yuan (CNY)	2,035.16	1,989.32	1,989.10	1,988.73	2,005.78	1,992.04
6	Danish Croner (DKK)	2,037.45	2,008.64	2,003.99	1,987.80	2,005.56	1,990.84
7	Euro (EUR)	2,094.64	2,109.97	2,075.94	2,093.33	2,078.35	2,086.27
8	Pounsterling (GBP)	15,643.22	15,731.18	15,499.98	15,639.24	15,528.42	15,588.60
9	Dolar Hongkong (HKD)	17,044.41	17,344.23	17,418.45	18,103.95	18,204.98	18,249.94
10	Yen Jepang (JPY)/100	1,792.33	1,814.52	1,807.62	1,788.00	1,801.46	1,785.20
11	Korea (KRW)	12,920.65	13,364.95	13,135.64	12,891.01	12,877.96	12,796.66
12	Kuwait Dinar (KWD)	11.87	11.76	11.82	12.06	11.95	12.01
13	Ringgit Malaysia (MYR)	46,054.88	46,855.40	46,663.42	46,109.33	46,370.13	45,853.97
14	Norwegia Kroner (NOK)	1.61	1.63	1.61	1.59	1.59	1.57
15	Dolar New Zealand (NZD)	3,397.37	3,369.31	3,385.25	3,354.02	3,381.38	3,396.72
16	PNG Kina (PGK)	1,601.07	1,563.32	1,560.83	1,528.39	1,538.01	1,578.42
17	Peso Philipina (PHP)	9,241.75	8,961.49	8,885.70	8,998.76	9,050.68	9,359.56
18	Saudi Arabian Riyal (SAR)	4,131.18	4,132.56	4,167.69	4,118.95	4,093.37	4,080.54
19	Swedish Kroner (SEK)	275.61	272.64	273.74	275.32	278.04	274.35
20	Dolar Singapore (SGD)	3,739.42	3,796.23	3,778.63	3,735.17	3,760.54	3,705.65
21	Bhat Thailand (THB)	1,466.10	1,454.30	1,446.35	1,453.69	1,476.04	1,488.30
22	Dolar Amerika (USD)	10,234.24	10,247.26	10,257.64	10,293.58	10,324.72	10,320.74

Sumber : Bank Indonesia Cabang Lhokseumawe

Source : Bank of Indonesia Lhokseumawe

Tabel : 9.27 Jumlah Tabungan dan Simpanan Berjangka (Deposito) Pada  
 Table Bank Umum Pemerintah, Bank Swasta Nasional dan  
 Bank Perkreditan Rakyat  
*Outstanding Saving and Time Deposits at Government,  
 Private and Rural Credits Banks*  
 2019  
 (000 Rp)

Bulan/ Month	Tabungan/ Saving Deposits	Simpanan Berjangka/ Time Deposits	Jumlah/Total
(1)	(2)	(3)	(4)
Januari/January	1,213,414	424,455	1,637,869
Februari/February	1,110,171	368,578	1,478,749
Maret/March	1,087,811	402,217	1,490,028
April/April	1,074,036	536,405	1,610,442
Mei/May	1,214,637	331,724	1,546,361
Juni/June	1,185,859	354,774	1,540,634
Juli/July	1,224,837	392,718	1,617,555
Agustus/August	1,245,626	340,711	1,586,337
September/September	1,231,315	337,068	1,568,382
Oktober/October	1,219,828	331,167	1,550,994
Nopember/November	1,253,815	344,263	1,598,078
Desember/December	1,499,940	219,851	1,719,791

Sumber : Bank Indonesia Cabang Lhokseumawe  
 Source : Bank of Indonesia Lhokseumawe

Tabel : 9.28 Jumlah Kasus dan Jumlah Jaminan yang Dibayarkan  
 Pada Program Jaminan Hari Tua (JHT) Menurut Bulan  
*Number of Case and Warranty Which Paid for  
 Warranty Program for Jamsostek Members by Month  
 2019*

Bulan/ Month	Program Jaminan Hari Tua (JHT)	
	Jumlah Kasus/ Number of Case	Jumlah Jaminan (Rp)/ Warranty (Rp)
(1)	(2)	(3)
Januari/January	31	1,053,241,770
Februari/February	48	699,588,860
Maret/March	95	1,770,811,430
April/April	24	411,914,160
Mei/May	66	1,047,727,910
Juni/June	19	828,715,690
Juli/July	38	902,039,150
Agustus/August	52	2,452,544,350
September/September	36	1,246,490,900
Oktober/October	45	1,869,305,880
Nopember/November	30	823,610,740
Desember/December	19	637,069,300
Jumlah/Total	503	13,743,060,140

Sumber : BPJS Ketenagakerjaan Kota Lhokseumawe  
 Source : Employment BPJS of Lhokseumawe

Tabel : 9.29 Jumlah Kasus dan Jumlah Jaminan yang Dibayarkan Pada Program Jaminan Kematian (JKM) Menurut Bulan Number of Case and Warranty Which Paid for Deathly Warranty Program for Jamsostek Members by Month 2019		
Bulan/ Month	Program Jaminan Kematian (JKM)	
	Jumlah Kasus/ Number of Case	Jumlah Jaminan (Rp)/ Warranty (Rp)
(1)	(2)	(3)
Januari/January	9	212,848,960
Februari/February	7	164,219,200
Maret/March	8	192,000,000
April/April	9	216,000,000
Mei/May	10	240,000,000
Juni/June	4	96000000
Juli/July	8	192,000,000
Agustus/August	13	437,888,490
September/September	5	120,000,000
Oktober/October	12	272,835,150
Nopember/November	15	322,755,430
Desember/December	8	192,000,000
Jumlah/Total	108	2,658,547,230

Sumber : BPJS Ketenagakerjaan Kota Lhokseumawe  
 Source : Employment BPJS of Lhokseumawe

Tabel : 9.30 Jumlah Kasus dan Jumlah Jaminan yang Dibayarkan  
 Pada Program Jaminan Kecelakaan Kerja (JKK) Menurut Bulan  
 Number of Case and Warranty Which Paid for  
 Work Warranty Program for Jamsostek Members by Month  
 2019

Bulan/ Month	Program Jaminan Kecelakaan Kerja (JKK)	
	Jumlah Kasus/ Number of Case	Jumlah Jaminan (Rp)/ Warranty (Rp)
(1)	(2)	(3)
Januari/January	6	321,006,700
Februari/February	1	137,400,000
Maret/March	2	142,076,600
April/April	-	-
Mei/May	5	144,488,206
Juni/June	-	-
Juli/July	2	575,400,350
Agustus/August	1	217,333
September/September	1	5,188,750
Oktober/October	3	303,954,440
Nopember/November	3	26,383,191
Desember/December	1	13,516,140
Jumlah/Total	25	1,669,631,710

Sumber : BPJS Ketenagakerjaan KotaLhokseumawe  
 Source : Employment BPJS of Lhokseumawe

Tabel : 9.31 Jumlah Kasus dan Jumlah Jaminan yang Dibayarkan Pada  
 Table Program Jaminan Pensiun (JPN) Menurut Bulan  
 Number of Case and Warranty Which Paid for Pension  
 Accident Warranty Program for Jamsostek Members by Month  
 2019

Bulan/ Month	Program Jaminan Pemeliharaan Kesehatan (JPK)	
	Jumlah Kasus/ Number of Case	Jumlah Jaminan (Rp)/ Warranty (Rp)
(1)	(2)	(3)
Januari/January	15	26,433,670
Februari/February	15	14,287,920
Maret/March	16	12,228,780
April/April	18	13,560,620
Mei/May	14	5,481,020
Juni/June	12	4,552,250
Juli/July	16	12,593,610
Agustus/August	14	10,687,860
September/September	15	8,371,840
Oktober/October	21	28,340,170
Nopember/November	18	10,064,530
Desember/December	16	15,778,300
Jumlah/Total	190	162,380,570

Sumber : BPJS Ketenagakerjaan Cabang Lhokseumawe  
 Source : Employment BPJS of Lhokseumawe

<https://acehutarakab.bps.go.id>



# PENGELUARAN PENDUDUK

POPULATION EXPENDITURE

10

## KELOMPOK MAKANAN

MAKANAN DAN  
MINUMAN JADI



2019 : 148,751  
2020 : 147,789

**RATA-RATA  
PENGELUARAN**  
PERKAPITA SEBULAN  
**TERBESAR**  
ADALAH UNTUK

## KELOMPOK NON MAKANAN

PERUMAHAN DAN  
FASILITAS RUMAH



2019 : 154,565  
2020 : 147,435

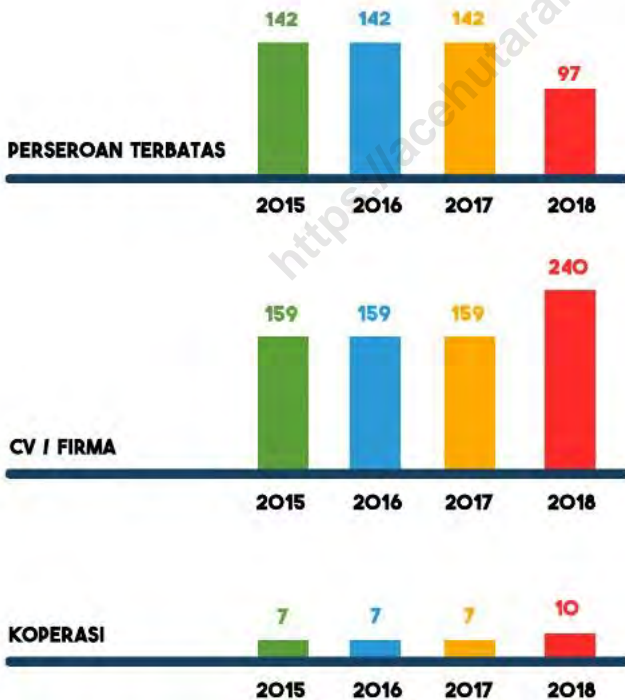




Tabel Table	10.1	Rata-rata Pengeluaran Per Kapita Sebulan Menurut Kelompok Makanan dan Bukan Makanan di Kabupaten Aceh Utara, 2019-2020		
		Monthly Average Expenditure per Capita by Food Group and Non-Food Group in Aceh Utara Regency,		
		Kelompok Makanan Food Group	2019	2020
		(1)	(2)	(3)
		<b>Kelompok Makanan/ Food Group</b>		
		Padi-padian/ <i>Cereals</i>	63,880	68,378
		Umbi-umbian/ <i>Tubers</i>	2,403	2,768
		Ikan/udang/Cumi/Kerang <i>Fish/Prawn/Squid/Clam</i>	64,665	62,797
		Daging/ <i>Meat</i>	8,414	8,639
		Telur dan susu/ <i>Eggs and milk</i>	21,710	16,571
		Sayur-sayuran/ <i>Vegetables</i>	32,675	37,724
		Kacang-kacangan/ <i>Legumes</i>	4,074	5,113
		Buah-buahan/ <i>Fruits</i>	15,604	14,915
		Minyak dan Kelapa/ <i>Oil and Coconut</i>	11,215	11,578
		Bahan minuman/ <i>Beverage stuffs</i>	13,353	14,500
		Bumbu-bumbuan/ <i>Spices</i>	10,445	8,786
		Konsumsi lainnya/ <i>Miscellaneous food items</i>	5,179	5,193
		Makanan dan minuman jadi <i>Prepared food and beverages</i>	148,751	147,789
		Rokok/ <i>Cigarette</i>	57,229	69,098
		<b>Sub Jumlah</b>	<b>459,597</b>	<b>473,847</b>
		<b>Bukan Makanan/ Non-Food Group</b>		
		Perumahan dan fasilitas rumah tangga/ <i>Housing and household facility</i>	154,565	147,435
		Aneka barang dan jasa/ <i>Goods and services</i>	75,710	66,152
		Pakaian, alas kaki, dan tutup kepala <i>Clothing, footwear, and headgear</i>	32,575	32,186
		Barang yang tahan lama/ <i>Durable</i>	9,566	9,181
		Pajak, pungutan, dan asuransi <i>Taxes and insurances</i>	10,857	23,815
		Keperluan pesta dan upacara <i>Parties and ceremonies</i>	5,466	7,376
		<b>Sub Jumlah</b>	<b>288,738</b>	<b>286,145</b>
		<b>Jumlah/ Total</b>	<b>748,335</b>	<b>759,992</b>
Sumber Source:	Survei Sosial Ekonomi Nasional, Maret March National Socio Economic Survey			

Tabel Table	10.2	Persentase Pengeluaran Per Kapita Sebulan Menurut Kelompok Makanan dan Bukan Makanan di Kabupaten Aceh Utara, 2019-2020		
		Percentage Monthly Average Expenditure per Capita by Food Group and Non-Food Group in Aceh Utara Regency, 2019-2020		
		Kelompok Makanan Food Group	2019	2020
		(1)	(2)	(3)
		<b>Kelompok Makanan/ Food Group</b>		
		Padi-padian/Cereals	8.53	8.99
		Umbi-umbian/Tubers	0.32	0.36
		Ikan/Udang/Cumi/Kerang Fish/Prawn/Squid/Clam	8.64	8.27
		Daging/Meat	1.12	1.14
		Telur dan susu/Eggs and milk	2.91	2.18
		Sayur-sayuran/Vegetables	4.37	4.96
		Kacang-kacangan/Legumes	0.54	0.68
		Buah-buahan/Fruits	2.08	1.96
		Minyak dan Kelapa/Oil and Coconut	1.49	1.52
		Bahan minuman/Beverage stuffs	1.81	1.92
		Bumbu-bumbuan/Spices	1.40	1.15
		Konsumsi lainnya/Miscellaneous food items	0.69	0.68
		Makanan dan minuman jadi Prepared food and beverages	19.88	19.46
		Rokok/Cigarette	7.65	9.09
		<b>Sub Jumlah</b>	<b>61.43</b>	<b>62.36</b>
		<b>Bukan Makanan/ Non-Food Group</b>		
		Perumahan dan fasilitas rumah tangga/Housing and household facility	20.65	19.40
		Aneka barang dan jasa/Goods and services	10.11	8.70
		Pakaian, alas kaki, dan tutup kepala Clothing, footwear, and headgear	4.35	4.23
		Barang yang tahan lama/Durable	1.28	1.21
		Pajak, pungutan, dan asuransi Taxes and insurances	1.45	3.13
		Keperluan pesta dan upacara Parties and ceremonies	0.73	0.97
		<b>Sub Jumlah</b>	<b>38.57</b>	<b>37.64</b>
		<b>Jumlah/ Total</b>	<b>100</b>	<b>100</b>
Sumbe Source:	Survei Sosial Ekonomi Nasional, Maret March National Socio Economic Survey			

## JUMLAH PERUSAHAAN MENURUT BENTUK BADAN HUKUM DI KABUPATEN ACEH UTARA 2015-2018





Tabel Table	11.2	Jumlah Perusahaan Menurut Bentuk Badan Hukum di Kabupaten Aceh Utara, 2015–2019				
		Number of Establishments by Type of Business Entity in Aceh Utara Regency, 2015–2019				
Tipe Badan Hukum Type of Business Entity		2015	2016	2017	2018	2019
(1)		(2)	(3)	(4)	(5)	(6)
Perseroan Terbatas		142	142	142	97	0
CV/Firma		159	159	159	240	0
Koperasi		7	7	7	10	0
Perorangan		32	32	32	271	0
Lainnya		7	7	7	5	0
<b>Jumlah/Total</b>		<b>347</b>	<b>347</b>	<b>347</b>	<b>623</b>	<b>0</b>
Sumber : Dinas Penanaman Modal, Transmigrasi dan Tenaga kerja Kabupaten Aceh Utara						
Source: Integrated Licensing Services Office of North Aceh Regency						

Tabel : 11.3		Penyaluran Beras Menurut Dasar Prinlog					
Table		Perum Bulog Sub Divre Lhokseumawe (Kg)					
		<i>Rice Distribution by Prinlog</i>					
		<i>Perum BULOG Sub Drive Lhokseumawe</i>					
		2019					
Bulan/ <i>Month</i>	TNI (Operasi)	Depsos/ Dinsos	DEPKUMHAM (LP/RUTAN)	Deptrans	Polri	Jumlah/ <i>Total</i>	
(1)	(2)	(3)	(4)	(5)	(6)	(7)	
Januari/ <i>January</i>	0	0	0	0	0	0	
Pebruari/ <i>February</i>	0	0	0	0	0	0	
Maret/ <i>March</i>	0	-	0	0	0	0	
April/ <i>April</i>	0	-	-	-	-	-	
Mei/ <i>May</i>	0	-	-	-	-	-	
Juni/ <i>June</i>	0	-	-	-	-	-	
Juli/ <i>July</i>	0	-	-	-	-	-	
Agustus/ <i>August</i>	0	-	-	-	-	-	
September/ <i>September</i>	0	2,000	-	-	-	2,000	
Oktober/ <i>October</i>	0	-	-	-	-	-	
November/ <i>November</i>	0	1,000	-	-	-	1,000	
Desember/ <i>December</i>	0	-	-	-	-	-	
Jumlah/ <i>Total</i>	0	3000	0	0	0	3000	

Sumber : Perum Bulog Sub Divre Lhokseumawe

Source : *Regional Division Bulog of Lhokseumawe*



Tabel : 11.4		Penyaluran Beras Diluar Golongan Anggaran					
Table		Perum Bulog Sub Divre Lhokseumawe (Kg)					
		<i>Rice Distribution by Outside Prinlog</i>					
		<i>Perum Bulog Sub Divre Lhokseumawe (Kg)</i>					
		2019					
Bulan/ Month	CBP <sup>1)</sup>	Raskin		Operasi Pasar (CBP)	Karyawan/ Pensiunan	TRANS	Jumlah
		RTS	KILOGRAM				
(1)	(2)	(3)	(4)	(5)	(6)	(7)	(8)
Januari/ <i>January</i>	0	28,000	280,000	134,150	-	-	442,150
Pebruari/ <i>February</i>	0	150,786	1,507,860	29,050	-	1,535	1,689,231
Maret/ <i>March</i>	0	34,812	348,120	8,800	-	-	391,732
April/ <i>April</i>	0	143,974	1,439,740	3,770	-	1,535	1,589,019
Mei/ <i>May</i>	0	89,393	893,930	3,790	750	-	987,113
Juni/ <i>June</i>	0	-	-	-	880	1,535	1,535
Juli/ <i>July</i>	0	-	-	8,290	770	-	8,290
Agustus/ <i>August</i>	0	-	-	11,710	780	-	11,710
September/ <i>Septembe</i>	0	-	-	16,720	650	768	17,488
Oktober/ <i>October</i>	0	-	-	54,470	1,560	-	54,470
November/ <i>November</i>	0	-	-	18,840	-	-	18,840
Desember/ <i>December</i>	0	-	-	48,190	1,590	-	48,190
Jumlah/ <i>Total</i>	0	446,965	4,469,650	337,780	6,980	5,373	5,259,768
<sup>1)</sup> Cadangan Beras Pemerintah							
Sumber : Perum Bulog Sub Divre Lhokseumawe							
Source : <i>Regional Division Bulog of Lhokseumawe</i>							

Tabel : 11.5 Jumlah Stok Beras Di Gudang Sub Divre Lhokseumawe (Ton)

<i><b>Total Stocks of Rice at Sub Divre Lhokseumawe by Month (Ton) 2019</b></i>	
<i><b>Bulan/ Month</b></i>	<i><b>Jumlah Stok/ Stocks</b></i>
(1)	(2)
Januari/ <i>January</i>	9,648
Pebruari/ <i>February</i>	9,451
Maret/ <i>March</i>	11,438
April/ <i>April</i>	10,209
Mei/ <i>May</i>	9,425
Juni/ <i>June</i>	7,741
Juli/ <i>July</i>	7,733
Agustus/ <i>August</i>	8,721
September/ <i>September</i>	8,702
Oktober/ <i>October</i>	8,647
November/ <i>November</i>	8,277
Desember/ <i>December</i>	8,229
<i><b>Junlah/Total</b></i>	<b>108,221</b>

Sumber : Perum Bulog Sub Divre Lhokseumawe

*Source : Regional Division Bulog of Lhokseumawe*

Tabel : 11.6 Realisasi Pengadaan Beras Dalam Negeri Perum Bulog Lhokseumawe (Kg)  
**Table** *Realisation Stock of Rice by Reginal Division Sub Drive Lhokseumawe (Kg)*  
 2019

Bulan/ <i>Month</i>	Mitra Kerja & UPGB	Satgas	Jumlah
(1)	(2)	(3)	(4)
Januari/ <i>January</i>	0	2,000	2,000
Pebruari/ <i>February</i>	0	2,000	2,000
Maret/ <i>March</i>	0	1,000	1,000
April/ <i>April</i>	0	30,000	30,000
Mei/ <i>May</i>	0	27,100	27,100
Juni/ <i>June</i>	0	1,650	1,650
Juli/ <i>July</i>	0	331,410	331,410
Agustus/ <i>August</i>	0	153,160	153,160
September/ <i>September</i>	297,414	33,912	331,326
Oktober/ <i>October</i>	178,878	52,506	231,384
November/ <i>November</i>	289,764	121,518	411,282
Desember/ <i>December</i>	70,200	110,916	181,116
Jumlah/ <i>Total</i>	836,256	865,172	1,699,428

Sumber : Perum Bulog Sub Divre Lhokseumawe

*Source : Regional Division Bulog of Lhokseumawe*

Tabel : 11.7 Pemasukan Beras Dari Luar Negeri (IMPORT) Perum Bulog Sub Drive

Table

Lhokseumawe (Kg)

*Import of Rice by Reginal Division Sub Drive*

*Lhokseumawe(Kg)*

2019

Bulan/ <i>Month</i>	IMPORT DARI NEGARA			TOTAL
	VIETNAM	THAILAND	INDIA	
(1)	(2)	(3)	(4)	(5)
Januari/ <i>January</i>	0	0	0	0
Pebruari/ <i>February</i>	0	0	0	0
Maret/ <i>March</i>	0	0	0	0
April/ <i>April</i>	0	0	0	0
Mei/ <i>May</i>	0	0	0	0
Juni/ <i>June</i>	0	0	0	0
Juli/ <i>July</i>	0	0	0	0
Agustus/ <i>August</i>	0	0	0	0
September/ <i>September</i>	0	0	0	0
Oktober/ <i>October</i>	0	0	0	0
November/ <i>November</i>	0	0	0	0
Desember/ <i>December</i>	0	0	0	0
Jumlah/ <i>Total</i>	0	0	0	0

Sumber : Perum Bulog Sub Divre Lhokseumawe

Source : *Regional Division Bulog of Lhokseumawe*

Tabel : 11.8 Pemasukan Beras Untuk Perum Bulog Lain (MOVE IN)  
**Table** Perum Bulog Sub Divre Lhokseumawe (Kg)  
**Move in of Rice for Another BULOG**  
**Perum Bulog Sub Divre Lhokseumawe (Kg)**  
 2019

Bulan/ <i>Month</i>	MOVE IN REGIONAL	MOVE IN NASIONAL	TOTAL
(1)	(2)	(3)	(4)
Januari/ <i>January</i>	0	1,000,000	1,000,000
Pebruari/ <i>February</i>	0	1,342,011	1,342,011
Maret/ <i>March</i>	301,600	3,657,989	3,959,589
April/ <i>April</i>	244,400	0	244,400
Mei/ <i>May</i>	120,000	0	120,000
Juni/ <i>June</i>	0	0	0
Juli/ <i>July</i>	0	0	0
Agustus/ <i>August</i>	0	1,000,000	1,000,000
September/ <i>September</i>	0	0	0
Oktober/ <i>October</i>	0	0	0
November/ <i>November</i>	0	0	0
Desember/ <i>December</i>	0	0	0
Jumlah/ <i>Total</i>	666,000	7,000,000	7,666,000

Sumber : Perum Bulog Sub Divre Lhokseumawe  
**Source : Regional Division Bulog of Lhokseumawe**

Tabel : 11.9      Pengeluaran Beras Untuk Perum Bulog Lain (MOVE OUT) Perum Bulog Sub Divre Lhokseumawe (Kg) <b>Move out of Rice for Another BULOG</b> <b>Perum Bulog Sub Divre Lhokseumawe (Kg)</b> 2019			
Bulan/ Month	Pengeluaran Regional/ <b>Regional Move Out</b>	Pengeluaran Nasional/ <b>National Move Out</b>	TOTAL
(1)	(2)	(3)	(4)
Januari/ <i>January</i>	150,000	-	150,000
Pebruari/ <i>February</i>	-	-	-
Maret/ <i>March</i>	1,600,000	-	1,600,000
April/ <i>April</i>	-	-	-
Mei/ <i>May</i>	-	-	-
Juni/ <i>June</i>	1,682,000	-	1,682,000
Juli/ <i>July</i>	-	-	-
Agustus/ <i>August</i>	-	-	-
September/ <i>September</i>	-	-	-
Oktober/ <i>October</i>	-	-	-
November/ <i>November</i>	350,000	-	350,000
Desember/ <i>December</i>	-	-	-
Jumlah/ <b>Total</b>	3,782,000	-	3,782,000

Sumber : Perum Bulog Sub Divre Lhokseumawe  
**Source : Regional Division Bulog of Lhokseumawe**

## SEKTOR LAPANGAN USAHA YANG MENYUMBANG PDRB TERBESAR DI KAB. ACEH UTARA

1



### PERTANIAN, KEHUTANAN, DAN PERIKANAN

2016 : 4,297,86 MILIAR —————> 2020 : 5,046,48 MILIAR

2



### PERTAMBANGAN DAN PENGGALIAN

2016 : 3,542,62 MILIAR —————> 2020 : 4,494,14 MILIAR

3



### PERDAGANGAN BESAR DAN ECERAN

REPARASI MOBIL DAN SEPEDA MOTOR

2016 : 1,701,24 MILIAR —————> 2020 : 1,850,18 MILIAR





**SISTEM NERACA REGIONAL/SYSTEM OF REGIONAL ACCOUNTS**

<b>Table</b>	<b>Produk Domestik Regional Bruto Atas Dasar Harga Berlaku Menurut Lapangan Usaha di Kabupaten Aceh Utara (Miliar rupiah), 2016 - 2020</b>				
<b>Table</b>	<b>Gross Regional Domestic Product at Current Market Prices by Industry in Aceh Utara Regency (Billions rupiahs), 2016 - 2020</b>				
<b>Lapangan Usaha Industry</b>	<b>2016</b>	<b>2017</b>	<b>2018</b>	<b>2019*</b>	<b>2020**</b>
(1)	(2)	(3)	(4)	(5)	(6)
A Pertanian, Kehutanan, dan Perikanan <i>Agriculture, Forestry, and Fishing</i>	5 527,16	5 987,64	6 381,92	6 714,77	7 164,35
B Pertambangan dan Penggalian/ <i>Mining and Quarrying</i>	2 531,30	2 883,48	3 352,04	3 476,58	3 103,02
C Industri Pengolahan/ <i>Manufacturing</i>	2 336,47	1 703,13	1 823,60	1 714,52	1 663,78
D Pengadaan Listrik dan Gas/ <i>Electricity and Gas</i>	13,51	15,53	16,83	18,15	18,79
E Pengadaan Air; Pengelolaan Sampah, Limbah, dan Daur Ulang/ <i>Water Supply; Sewerage, Waste Management, and Remediation Activities</i>	3,39	4,03	4,38	5,48	5,49
F Konstruksi/ <i>Construction</i>	872,11	979,02	1 033,90	1 113,90	1 207,58
G Perdagangan Besar dan Eceran; Reparasi Mobil dan Sepeda Motor/ <i>Wholesale and Retail Trade; Repair of Motor Vehicles and Motorcycles</i>	2 062,99	2 229,64	2 352,47	2 428,47	2 325,64
H Transportasi dan Perhubungan/ <i>Transportation and Storage</i>	941,13	979,11	953,20	994,37	809,94
I Penyediaan Akomodasi dan Makan Minum <i>Accommodation and Food Service Activities</i>	80,22	91,50	104,22	116,22	118,31
J Informasi dan Komunikasi <i>Information and Communication</i>	288,25	295,60	293,12	309,22	333,61
K Jasa Keuangan dan Asuransi <i>Financial and Insurance Activities</i>	244,36	279,70	291,19	337,26	337,41
L Real Estat/ <i>Real Estate Activities</i>	450,87	501,22	533,01	580,01	596,51
M,N Jasa Perusahaan/ <i>Business Activities</i>	50,72	53,63	56,59	59,99	61,29
O Administrasi Pemerintahan, Pertahanan, dan Jaminan Sosial Wajib/ <i>Public Administration and Defence; Compulsory Social Security</i>	504,81	598,00	645,26	701,86	722,28
P Jasa Pendidikan/ <i>Education</i>	255,63	302,95	337,87	394,37	430,69
Q Jasa Kesehatan dan Kegiatan Sosial <i>Human Health and Social Work Activities</i>	358,32	400,63	426,38	489,38	553,33
R,S,T,U Jasa Lainnya/ <i>Other Services Activities</i>	174,46	197,52	209,39	230,39	242,73
<b>Produk Domestik Regional Bruto Gross Domestic Regional Product</b>	<b>16 695,69</b>	<b>17 502,34</b>	<b>18 815,38</b>	<b>19 684,95</b>	<b>19 694,75</b>
<b>Sumber/Source</b>	<b>BPS, berbagai sensus, survei dan sumber lain/BPS-Statistics Indonesia, various census, survey, and other sources</b>				
*angka sementara					
**angka sangat sementara					

**SISTEM NERACA REGIONAL/SYSTEM OF REGIONAL ACCOUNTS**

Tabel	Produk Domestik Regional Bruto Atas Dasar Harga Konstan 2010 Menurut Lapangan Usaha di Kabupaten Aceh Utara (Miliar rupiah), 2016 - 2020				
Table	Gross Regional Domestic Product at 2010 Constant Market Prices by Industry in Aceh Utara Regency (Billions rupiahs), 2016 - 2020				
Lapangan Usaha Industry	2016	2017	2018	2019*	2020**
(1)	(2)	(3)	(4)	(5)	(6)
A Pertanian, Kehutanan, dan Perikanan <i>Agriculture, Forestry, and Fishing</i>	4 297,86	4 522,90	4 702,79	4 894,40	5 046,48
B Pertambangan dan Penggalian/ <i>Mining and Quarrying</i>	3 542,62	3 754,80	3 957,51	4 155,54	4 494,14
C Industri Pengolahan/ <i>Manufacturing</i>	2 176,12	1 683,88	1 834,47	1 702,24	1 586,65
D Pengadaan Listrik dan Gas/ <i>Electricity and Gas</i>	13,61	15,23	16,25	17,44	18,29
E Pengadaan Air; Pengelolaan Sampah, Limbah, dan Daur Ulang/ <i>Water Supply; Sewerage, Waste Management, and Remediation Activities</i>	2,30	2,55	2,70	3,38	3,35
F Konstruksi/ <i>Construction</i>	712,11	769,88	792,47	832,24	876,14
G Perdagangan Besar dan Eceran; Reparasi Mobil dan Sepeda Motor/ <i>Wholesale and Retail Trade; Repair of Motor Vehicles and Motorcycles</i>	1 701,24	1 818,17	1 887,50	1 947,79	1 850,18
H Transportasi dan Per gudangan/ <i>Transportation and Storage</i>	805,94	840,84	857,93	899,38	710,05
I Penyediaan Akomodasi dan Makan Minum <i>Accommodation and Food Service Activities</i>	58,56	64,18	70,04	75,01	74,11
J Informasi dan Komunikasi <i>Information and Communication</i>	253,93	259,51	264,89	278,32	302,93
K Jasa Keuangan dan Asuransi <i>Financial and Insurance Activities</i>	176,43	193,94	194,83	220,58	221,76
L Real Estat/ <i>Real Estate Activities</i>	363,35	398,28	414,87	440,29	435,49
M,N Jasa Perusahaan/ <i>Business Activities</i>	43,45	45,15	47,14	49,09	48,12
O Administrasi Pemerintahan, Pertahanan, dan Jaminan Sosial Wajib/ <i>Public Administration and Defence; Compulsory Social Security</i>	390,51	446,99	469,55	492,60	476,53
P Jasa Pendidikan/ <i>Education</i>	208,95	233,34	252,41	274,62	283,11
Q Jasa Kesehatan dan Kegiatan Sosial <i>Human Health and Social Work Activities</i>	306,81	339,47	357,62	392,86	409,07
R,S,T,U Jasa Lainnya/ <i>Other Services Activities</i>	141,80	155,83	163,47	176,89	179,06
<b>Produk Domestik Regional Bruto Gross Domestic Regional Product</b>	<b>15 195,57</b>	<b>15 544,94</b>	<b>16 286,46</b>	<b>16 852,70</b>	<b>17 015,45</b>
<b>Sumber/ Source</b>	<b>BPS, berbagai sensus, survei dan sumber lain/BPS-Statistics Indonesia, various census, survey, and other sources</b>				
*angka sementara					
**angka sangat sementara					

**SISTEM NERACA REGIONAL/SYSTEM OF REGIONAL ACCOUNTS**

<b>Tabel</b>	<b>Distribusi Persentase Produk Domestik Regional Bruto Atas Dasar Harga Berlaku Menurut Lapangan Usaha di Kabupaten Aceh Utara, 2016 - 2020</b>				
<b>Table</b>	<b>Percentage Distribution of Gross Regional Domestic Product at Current Market Prices by Industry in Aceh Utara Regency, 2016 - 2020</b>				
<b>Lapangan Usaha Industry</b>	<b>2016</b>	<b>2017</b>	<b>2018</b>	<b>2019*</b>	<b>2020**</b>
(1)	(2)	(3)	(4)	(5)	(6)
A Pertanian, Kehutanan, dan Perikanan <i>Agriculture, Forestry, and Fishing</i>	33,11	34,21	33,92	34,11	36,38
B Pertambangan dan Penggalian/ <i>Mining and Quarrying</i>	15,16	16,48	17,82	17,66	15,76
C Industri Pengolahan/ <i>Manufacturing</i>	13,99	9,73	9,69	8,71	8,45
D Pengadaan Listrik dan Gas/ <i>Electricity and Gas</i>	0,08	0,09	0,09	0,09	0,10
E Pengadaan Air; Pengelolaan Sampah, Limbah, dan Daur Ulang/ <i>Water Supply; Sewerage, Waste Management, and Remediation Activities</i>	0,02	0,02	0,02	0,03	0,03
F Konstruksi/ <i>Construction</i>	5,22	5,59	5,49	5,66	6,13
G Perdagangan Besar dan Eceran; Reparasi Mobil dan Sepeda Motor/ <i>Wholesale and Retail Trade; Repair of Motor Vehicles and Motorcycles</i>	12,36	12,74	12,50	12,34	11,81
H Transportasi dan Perhubungan/ <i>Transportation and Storage</i>	5,64	5,59	5,07	5,05	4,11
I Penyediaan Akomodasi dan Makan Minum <i>Accommodation and Food Service Activities</i>	0,48	0,52	0,55	0,59	0,60
J Informasi dan Komunikasi <i>Information and Communication</i>	1,73	1,69	1,56	1,57	1,69
K Jasa Keuangan dan Asuransi <i>Financial and Insurance Activities</i>	1,46	1,60	1,55	1,71	1,71
L Real Estat/ <i>Real Estate Activities</i>	2,70	2,86	2,83	2,95	3,03
M,N Jasa Perusahaan/ <i>Business Activities</i>	0,30	0,31	0,30	0,30	0,31
O Administrasi Pemerintahan, Pertahanan, dan Jaminan Sosial Wajib/ <i>Public Administration and Defence; Compulsory Social Security</i>	3,02	3,42	3,43	3,57	3,67
P Jasa Pendidikan/ <i>Education</i>	1,53	1,73	1,80	2,00	2,19
Q Jasa Kesehatan dan Kegiatan Sosial <i>Human Health and Social Work Activities</i>	2,15	2,29	2,27	2,49	2,81
R,S,T,U Jasa Lainnya/ <i>Other Services Activities</i>	1,05	1,13	1,11	1,17	1,23
<b>Produk Domestik Regional Bruto Gross Domestic Regional Product</b>	<b>100,00</b>	<b>100,00</b>	<b>100,00</b>	<b>100,00</b>	<b>100,00</b>
<b>Sumber/ Source</b>	<b>BPS, berbagai sensus, survei dan sumber lain/ BPS-Statistics Indonesia, various census, survey, and other sources</b>				
*angka sementara					
**angka sangat sementara					

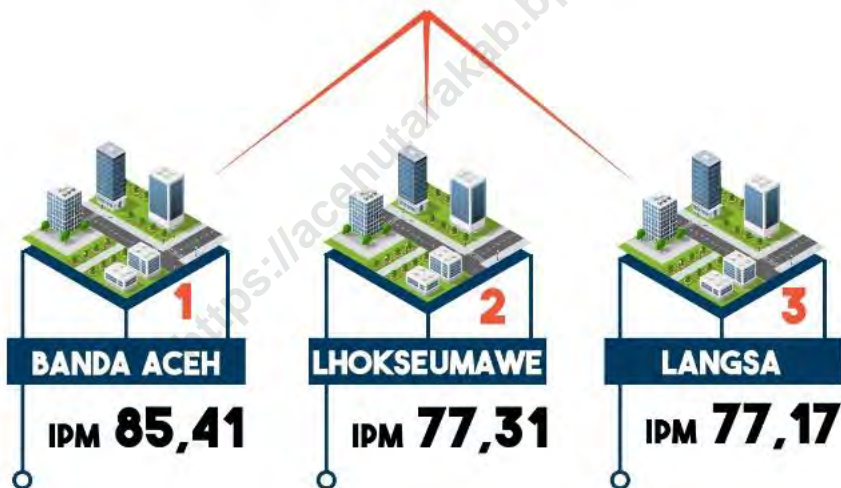
Tabel	Laju Pertumbuhan Produk Domestik Regional Bruto Atas Dasar Harga Konstan 2010 Menurut Lapangan Usaha di Kabupaten Aceh Utara (persen), 2016 - 2020				
Table	Growth Rate of Gross Regional Domestic Product at 2010 Constant Market Prices by Industry in Aceh Utara Regency (percent), 2016 - 2020				
Lapangan Usaha/Industry	2016	2017	2018	2019*	2020**
(1)	(2)	(3)	(4)	(5)	(6)
A Pertanian, Kehutanan, dan Perikanan <i>Agriculture, Forestry, and Fishing</i>	3,76	5,24	3,98	4,07	3,11
B Pertambangan dan Penggalian/ <i>Mining and Quarrying</i>	-6,12	5,99	5,40	5,00	8,15
C Industri Pengolahan/ <i>Manufacturing</i>	-10,44	-22,62	8,94	-7,21	-6,79
D Pengadaan Listrik dan Gas/ <i>Electricity and Gas</i>	9,37	11,94	6,69	7,29	4,88
E Pengadaan Air; Pengelolaan Sampah, Limbah, dan Daur Ulang/ <i>Water Supply; Sewerage, Waste Management, and Remediation Activities</i>	7,54	10,82	6,17	25,06	-0,95
F Konstruksi/ <i>Construction</i>	11,33	8,11	2,93	5,02	5,27
G Perdagangan Besar dan Eceran; Reparasi Mobil dan Sepeda Motor/ <i>Wholesale and Retail Trade; Repair of Motor Vehicles and Motorcycles</i>	7,21	6,87	3,81	3,19	-5,01
H Transportasi dan Perqudangan/ <i>Transportation and Storage</i>	0,54	4,33	2,03	4,83	-21,05
I Penyediaan Akomodasi dan Makan Minum <i>Accommodation and Food Service Activities</i>	9,73	9,60	9,12	7,11	-1,20
J Informasi dan Komunikasi <i>Information and Communication</i>	2,72	2,20	2,07	5,07	8,84
K Jasa Keuangan dan Asuransi <i>Financial and Insurance Activities</i>	5,96	9,93	0,46	13,22	0,53
L Real Estat/ <i>Real Estate Activities</i>	7,96	9,61	4,17	6,13	-1,09
M,N Jasa Perusahaan/ <i>Business Activities</i>	5,60	3,91	4,41	4,15	-1,99
O Administrasi Pemerintahan, Pertahanan, dan Jaminan Sosial Wajib/ <i>Public Administration and Defence; Compulsory Social Security</i>	9,99	14,46	5,05	4,91	-3,26
P Jasa Pendidikan/ <i>Education</i>	10,13	11,67	8,18	8,80	3,09
Q Jasa Kesehatan dan Kegiatan Sosial <i>Human Health and Social Work Activities</i>	10,21	10,65	5,35	9,85	4,13
R,S,T,U Jasa Lainnya/ <i>Other Services Activities</i>	10,24	9,89	4,90	8,21	1,22
<b>Produk Domestik Regional Bruto</b> <b>Gross Domestic Regional Product</b>	<b>0,07</b>	<b>2,30</b>	<b>4,77</b>	<b>3,48</b>	<b>0,97</b>
<b>Sumber/ Source</b>	<b>BPS, berbagai sensus, survei dan sumber lain/ BPS-Statistics Indonesia, various census, survey, and other sources</b>				
*angka sementara					
**angka sangat sementara					

# PERBANDINGAN ANTARA KABUPATEN / KOTA

13

REGENCY/ MUNICIPAL COMPARISON

3 KABUPATEN / KOTA  
DENGAN IPM TERTINGGI  
DAN PERSENTASE PENDUDUK MISKIN  
TERENDAH DI PROVINSI ACEH  
TAHUN 2020



PERSENTASE PENDUDUK  
MISKIN TERENDAH



1. BANDA ACEH (6.90)
2. LANGSA (10.44)
3. LHOKSEUMAWE (10.80)

ACEH UTARA

POSISI 14  
PERSENTASE  
PENDUDUK MISKIN  
DENGAN NILAI  
17.02

POSISI 14  
DENGAN NILAI  
IPM 69.33





**PERBANDINGAN ANTAR KABUPATEN/KOTA/REGENCY/MUNICIPAL COMPARISON**

Tabel  
Table

3.1.1

Jumlah Penduduk, Distribusi Persentase Penduduk, Rasio Jenis Kelamin, Kepadatan Penduduk Menurut Kabupaten/Kota di Aceh, 2020  
*Population, Population Growth Rate, Percentage Distribution of Population, Population Density, and Population Sex Ratio by Regency/Municipality in Aceh, 2020*

Kabupaten/Kota <i>Regency/Municipality</i>	Laki - Laki <i>Man</i>	Perempuan <i>Woman</i>	Jumlah <i>Total</i>	Persentase Penduduk <i>Percentage of Total Population</i>	Rasio Jenis Kelamin Penduduk <i>Population Sex Ratio</i>	Kepadatan Penduduk per km2 <i>Population Density per sq.km</i>
SIMEULUE	47,630	45,235	92,865	1.76	105	45
ACEH SINGKIL	63,978	62,536	126,514	2.40	102	58
ACEH SELATAN	116,542	115,872	232,414	4.41	101	60
ACEH TENGGARA	110,799	110,061	220,860	4.19	101	52
ACEH TIMUR	212,286	210,115	422,401	8.01	101	67
ACEH TENGAH	109,262	106,314	215,576	4.09	103	50
ACEH BARAT	100,492	98,244	198,736	3.77	102	68
ACEH BESAR	204,428	201,107	405,535	7.69	102	137
PIDIE	215,878	219,397	435,275	8.25	98	141
BIREUEN	215,282	221,136	436,418	8.27	97	230
<b>ACEH UTARA</b>	<b>301,211</b>	<b>301,582</b>	<b>602,793</b>	<b>11.43</b>	<b>100</b>	<b>186</b>
ACEH BARAT DAYA	76,254	74,521	150,775	2.86	102	101
GAYO LUES	50,026	49,506	99,532	1.89	101	17
ACEH TAMIANG	149,263	145,093	294,356	5.58	103	150
NAGAN RAYA	85,039	83,353	168,392	3.19	102	50
ACEH JAYA	47,264	45,895	93,159	1.77	103	24
BENER MERIAH	81,765	79,577	161,342	3.06	103	111
PIDIE JAYA	78,742	79,655	158,397	3.00	99	148
BANDA ACEH	127,435	125,464	252,899	4.79	102	4,122
SABANG	20,838	20,359	41,197	0.78	102	269
LANGSA	93,408	92,563	185,971	3.53	101	709
LHOKSEUMAWÉ	93,676	95,037	188,713	3.58	99	1,042
SUBULUSSALAM	46,065	44,686	90,751	1.72	103	65
<b>ACEH</b>	<b>2,647,563</b>	<b>2,627,308</b>	<b>5,274,871</b>	<b>100.00</b>	<b>101</b>	<b>91</b>

Sumber/Source : Badan Pusat Statistik Provinsi Aceh/ *Aceh Provincial Statistics Agency*

Tabel Table	13.2	Tingkat Pengangguran Terbuka (TPT) dan Tingkat Partisipasi Angkatan Kerja (TPAK) Menurut Kabupaten/Kota di Provinsi Aceh, 2018-2020 <i>Unemployment Rate (UR) and Labor Force Participation Rate (LFPR) by Regency/Municipality in Aceh Province, 2018-2020</i>					
		TPT/UR			TPAK/LFPR		
		2018	2019	2020	2018	2019	2020
(1)		(2)	(3)	(4)	(5)	(6)	(7)
<b>Kabupaten/Regency</b>							
Simeulue		4,95	5,82	5,47	64,37	62,50	70,37
Aceh Singkil		7,96	8,58	8,24	63,11	59,09	61,97
Aceh Selatan		6,03	6,54	6,54	65,42	59,00	61,41
Aceh Tenggara		3,75	3,45	5,72	72,81	67,41	71,33
Aceh Timur		6,92	7,61	7,26	65,75	59,37	61,92
Aceh Tengah		2,11	2,65	3,05	72,48	72,50	79,96
Aceh Barat		8,58	7,41	7,30	54,27	60,90	59,41
Aceh Besar		7,29	7,67	7,62	58,51	56,18	60,02
Pidie		7,24	6,83	6,45	61,73	63,05	65,55
Bireuen		3,52	3,83	4,12	64,79	66,88	67,06
<b>Aceh Utara</b>		<b>10,14</b>	<b>8,65</b>	<b>8,56</b>	<b>63,39</b>	<b>61,17</b>	<b>60,31</b>
Aceh Barat Daya		3,93	4,29	3,93	63,38	58,02	57,58
Gayo Lues		2,49	1,74	2,01	78,05	75,12	86,36
Aceh Tamiang		6,21	6,04	7,97	68,70	65,07	64,84
Nagan Raya		5,91	5,35	5,11	60,63	61,54	66,61
Aceh Jaya		4,91	4,18	4,08	70,70	71,19	75,32
Bener Meriah		1,06	1,03	1,35	78,43	77,05	82,52
Pidie Jaya		5,02	4,34	6,58	61,17	60,21	62,13
<b>Kota/Municipality</b>							
Banda Aceh		7,24	6,89	9,54	59,94	61,13	61,54
Sabang		4,19	4,60	4,81	65,48	72,40	71,55
Langsa		7,12	7,69	9,75	62,59	67,24	66,58
Lhokseumawe		12,51	11,01	11,99	57,48	61,94	63,17
Subulussalam		6,44	7,25	6,93	58,93	64,43	64,18
<b>Aceh</b>		<b>6.34</b>	<b>6.17</b>	<b>6.59</b>	<b>64.04</b>	<b>63.13</b>	<b>65.1</b>
<b>Sumber/Source: BPS, Survei Angkatan Kerja Nasional (Sakernas) Agustus/ BPS- Statistics Indonesia, August National Labor Force Survey</b>							



<b>Tabel</b>	13.3	<b>Jumlah (dalam ribu) dan Persentase Penduduk Miskin Menurut Kabupaten/Kota di Provinsi Aceh, 2019 dan 2020</b>			
<b>Table</b>		<b>Number and Percentage of Poor Population by Regency/City in Aceh Province, 2019 and 2020</b>			
<b>Kabupaten/Kota</b> <i>Regency/Municipality</i>	<b>Jumlah Penduduk Miskin</b> <i>Number of Poor Population</i> <i>( dalam ribu)</i>		<b>Persentase Penduduk Miskin</b> <i>Percentage of Poor</i> <i>Population</i>		
	<b>2019</b>	<b>2020</b>	<b>2019</b>	<b>2020</b>	
(1)	(2)	(3)	(4)	(5)	
<b>Kabupaten/Regency</b>					
Simeulue	17.67	17.34	18.99	18.49	
Aceh Singkil	25.66	25.43	20.78	20.20	
Aceh Selatan	31.06	30.91	13.09	12.87	
Aceh Tenggara	28.93	28.98	13.43	13.21	
Aceh Timur	62.79	62.34	14.47	14.08	
Aceh Tengah	32.78	32.48	15.50	15.08	
Aceh Barat	39.29	39.06	18.79	18.34	
Aceh Besar	58.90	59.70	13.92	13.84	
Pidie	86.29	86.39	19.46	19.23	
Bireuen	63.60	62.42	13.56	13.06	
<b>Aceh Utara</b>	<b>107.34</b>	<b>106.41</b>	<b>17.39</b>	<b>17.02</b>	
Aceh Barat Daya	24.36	24.21	16.26	15.93	
Gayo Lues	18.63	18.42	19.87	19.32	
Aceh Tamiang	39.35	38.93	13.38	13.08	
Nagan Raya	29.93	29.99	17.97	17.70	
Aceh Jaya	12.35	12.11	13.36	12.87	
Bener Meriah	28.45	28.00	19.30	18.89	
Pidie Jaya	30.97	31.39	19.31	19.19	
<b>Kota/Municipality</b>					
Banda Aceh	19.42	18.97	7.22	6.90	
Sabang	5.43	5.27	15.60	14.94	
Langsa	18.62	18.65	10.57	10.44	
Lhokseumawe	23.05	22.69	11.18	10.80	
Subulussalam	14.56	14.46	17.95	17.60	
<b>Provinsi Aceh</b>	<b>819.44</b>	<b>814.91</b>	<b>15.32</b>	<b>14.99</b>	
<b>Sumber/Source : BPS, Survei Sosial Ekonomi Nasional Maret/BPS-Statistics Indonesia, March National Socioeconomic Survey</b>					

**PERBANDINGAN ANTAR KABUPATEN/KOTA/REGENCY/MUNICIPAL COMPARISON**

Tabel	13.4	Indeks Pembangunan Manusia Menurut Kabupaten/Kota di Provinsi Aceh, 2016 - 2020				
Table		Human Development Index by Regency/Municipality in Aceh Province, 2016 - 2020				
Kabupaten/Kota Regency/Municipality	2016	2017	2018	2019	2020	
	(2)	(3)	(4)	(5)	(6)	
SIMEULUE	63.82	64.41	64.74	65.70	66.03	
ACEH SINGKIL	66.96	67.37	68.02	68.91	68.94	
ACEH SELATAN	64.13	65.03	65.92	66.90	67.12	
ACEH TENGGARA	67.48	68.09	68.67	69.36	69.37	
ACEH TIMUR	65.42	66.32	66.82	67.39	67.63	
ACEH TENGAH	72.04	72.19	72.64	73.14	73.24	
ACEH BARAT	69.26	70.20	70.47	71.22	71.38	
ACEH BESAR	71.75	72.00	72.73	73.55	73.56	
PIDIE	69.06	69.52	69.93	70.41	70.63	
BIREUEN	70.21	71.11	71.37	72.27	72.28	
<b>ACEH UTARA</b>	<b>67.19</b>	<b>67.67</b>	<b>68.36</b>	<b>69.22</b>	<b>69.33</b>	
ACEH BARAT DAYA	64.57	65.09	65.67	66.56	66.75	
GAYO LUES	64.26	65.01	65.88	66.87	67.22	
ACEH TAMIANG	67.41	67.99	68.45	69.23	69.24	
NAGAN RAYA	67.32	67.78	68.15	69.11	69.18	
ACEH JAYA	67.7	68.07	68.83	69.74	69.75	
BENER MERIAH	71.42	71.89	72.14	72.97	72.98	
PIDIE JAYA	71.13	71.73	72.12	72.87	73.20	
BANDA ACEH	83.73	83.95	84.37	85.07	85.41	
SABANG	73.36	74.10	74.82	75.77	75.78	
LANGSA	75.41	75.89	76.34	77.16	77.17	
LHOKSEUMAWA	75.78	76.34	76.62	77.30	77.31	
SUBULUSSALAM	62.18	62.88	63.48	64.46	64.93	
<b>Sumber/ Source</b>	<b>Badan Pusat Statistik Provinsi Aceh / Aceh Provincial Statistics Agency</b>					



# DATA

**Mencerdaskan Bangsa**

*Enlighten The Nation*



**BADAN PUSAT STATISTIK  
KABUPATEN ACEH UTARA**

Jl Medan - Banda Aceh Km 295,7 Desa Alue Drien Landing  
Lhoksukon, 24382 Telp/Fax: (0645) 8454005  
Homepage: <http://Acehutarakab.bps.go.id>  
Email: [bps1111@bps.go.id](mailto:bps1111@bps.go.id)

