

# KABUPATEN BIREUEN DALAM ANGKA

*Bireuen Regency in Figure*

# 2021



**BADAN PUSAT STATISTIK  
KABUPATEN BIREUEN**  
*BPS-Statistic of Bireuen Regency*



# KABUPATEN BIREUEN DALAM ANGKA

*Bireuen Regency in Figure*

# 2021



**BADAN PUSAT STATISTIK  
KABUPATEN BIREUEN**  
*BPS-Statistic of Bireuen Regency*

**KABUPATEN BIREUEN DALAM ANGKA**  
***Bireuen Regency in Figures***  
**2021**

ISSN: 2442-8507

No. Publikasi/*Publication Number*: 11100.2003

Katalog /*Catalog*: 1102001.1110

Ukuran Buku/*Book Size*: 14,8 cm x 21 cm

Jumlah Halaman/*Number of Pages* : lvi+602 hal/*pages*

Naskah/*Manuscript*:

BPS Kabupaten Bireuen

*BPS-Statistics of Bireuen Regency*

Penyunting/*Editor*:

BPS Kabupaten Bireuen

*BPS-Statistics of Bireuen Regency*

Desain Kover oleh/*Cover Designed by*:

Seksi Integrasi Pengolahan dan Diseminasi Statistik

*Section of Integration Processing and Statistics Dissemination*

Ilustrasi Kover/*Cover Illustration*:

Simpang Empat Bireuen/*Simpang Empat Bireuen*

Penerbit/*Published by*:

©BPS Kabupaten Bireuen/ *BPS-Statistics of Bireuen Regency*

Pencetak/*Printed by*:

BPS Kabupaten Bireuen

*BPS-Statistics of Bireuen Regency*

Sumber Ilustrasi/*Graphics by*:

Muhammad Nurullah Riyadi, S.Tr.Stat.

Dilarang mengumumkan, mendistribusikan, mengomunikasikan, dan/atau menggandakan sebagian atau seluruh isi buku ini untuk tujuan komersil tanpa izin tertulis dari Badan Pusat Statistik.

*Prohibited to announce, distribute, communicate, and/or copy part or all of this book for commercial purpose without permission from BPS-Statistics Indonesia.*





### LAMBANG DAERAH KABUPATEN BIREUEN

1. Bintang bersegi lima adalah melambangkan *Ketuhanan Yang Maha Esa*.
2. Kubah Mesjid adalah melambangkan *Keislaman dan Syari'at Islam*.
3. Bunga Jeumpa adalah melambangkan *Keharuman dan Kesucian*.
4. Buku adalah melambangkan *Daya Cipta dan Sumber Daya Manusia*.
5. Tugu dengan jumlah anak tangga 4 (empat) buah adalah melambangkan *Pencerminan Bireuen sebagai Kota Juang*.
6. Padi yang berjumlah 10 (sepuluh) butir dan Kapas yang berjumlah 9 (sembilan) buah dari kiri dan 9 (sembilan) buah di Kanan adalah melambangkan *Kesuburan dan Kemakmuran*.
7. Rencong adalah melambangkan *Kepahlawanan Rakyat*.
8. Timbangan adalah melambangkan symbol dari pada *Keadilan* yang merupakan cita-cita seluruh rakyat.

**KEPALA BPS KABUPATEN BIREUEN**  
**CHIEF STATISTICIAN OF BIREUEN REGENCY**



**DARA DIAN, SE**







## KATA PENGANTAR

Penerbitan buku Kabupaten Bireuen Dalam Angka 2021, merupakan publikasi yang diterbitkan Badan Pusat Statistik (BPS) Kabupaten Bireuen untuk memenuhi kebutuhan data-data prioritas pembangunan. Publikasi ini memuat data/informasi statistik tentang hasil-hasil pembangunan di wilayah Kabupaten Bireuen selama tahun 2020, yang banyak diperlukan dalam evaluasi pembangunan.

Data yang disajikan dalam publikasi terdiri dari data sekunder yang bersumber dari berbagai instansi/dinas/Lembaga pemerintah, dan data primer hasil sensus/survei yang dilakukan BPS Kabupaten Bireuen,

Kepada semua pihak yang telah membantu kegiatan penyusunan dan penerbitan buku ini, kami mengucapkan banyak terima kasih. Akhirnya saran dan kritik yang membangun untuk perbaikan dan penyempurnaan publikasi ini dimasa mendatang sangat kami harapkan. Semoga buku ini bermanfaat.

Bireuen, Februari 2021  
Kepala BPS  
Kabupaten Bireuen

  
**DARA DIAN, SE**



## **PREFACE**

*Bireuen Regency in Figures 2021, is the publication published by the BPS-Statistics of Bireuen Regency to meet development priority data. This publication contains statistical data/ information on development outcomes in Bireuen during 2020, which is much needed in the evaluation of development.*

*The data presented in the publication consists of secondary data sourced from various agencies/ government institutions, and primary data from the census/ survey conducted by the BPS-Statistics of Bireuen Regency.*

*To all parties who have helped with the preparation and publication of this book, we express our thanks. Finally, suggestions and constructive criticism for the improvement and improvement of this publication in the future are very much expected. Hopefully this book will be useful.*

*Bireuen, February 2021  
Chief Statistician of  
Bireuen Regency*

**DARA DIAN, SE**

## DAFTAR ISI / CONTENTS

	Halaman <i>Page</i>
Kata Pengantar/ <i>Preface</i> .....	vii
Daftar Isi/ <i>Contents</i> .....	ix
Daftar Tabel/ <i>List of Tables</i> .....	xi
Daftar Gambar/ <i>List of Figures</i> .....	xlvii
Daftar Singkatan/ <i>List of Abbreviations</i> .....	liii
Statistik Kunci/ <i>Key Statistics</i> .....	lv
1. Geografi dan Iklim/ <i>Geography and Climate</i> .....	1
2. Pemerintahan/ <i>Government</i> .....	17
3. Penduduk dan Ketenagakerjaan/ <i>Population and Employment</i> .....	59
4. Sosial dan Kesejahteraan Rakyat/ <i>Social and Welfare</i> .....	101
5. Pertanian, Kehutanan, Peternakan, dan Perikanan/ <i>Agriculture, Forestry, Livestock, and Fishery</i> .....	263
6. Energi dan Industri/ <i>Energy and Industry</i> .....	447
7. Pariwisata/ <i>Tourism</i> .....	475
8. Transportasi dan Komunikasi/ <i>Transportation and Communication</i> .....	493
9. Koperasi/ <i>Cooperative</i> .....	525
10. Pengeluaran Penduduk/ <i>Population Expenditure</i> .....	535
11. Perdagangan/ <i>Trade</i> .....	547
12. Sistem Neraca Regional/ <i>System of Regional Accounts</i> .....	559
13. Perbandingan Antar Kabupaten/Kota/ <i>Regency/Municipal Comparison</i> .....	585



## DAFTAR TABEL/LIST OF TABLES

Halaman  
Page

<b>1.</b>	<b>GEOGRAFI DAN IKLIM/GEOGRAPHY AND CLIMATE</b>	
<b>1.1</b>	<b>KEADAAN GEOGRAFI</b>	
	<b>GEOGRAPHY CONDITION</b>	
1.1.1	Luas Daerah dan Jumlah Pulau Menurut Kecamatan di Kabupaten Bireuen, 2020 <i>Total Area and Number of Islands by Subdistrict in Bireuen Regency, 2020</i> .....	11
1.1.2	Tinggi Wilayah dan Jarak ke Ibukota Kabupaten Menurut Kecamatan di Kabupaten Bireuen, 2020 <i>Altitude and Distance to the Capital of Regency by Subdistrict in Bireuen Regency, 2020</i> .....	13
<b>1.2</b>	<b>IKLIM</b>	
	<b>CLIMATE</b>	
1.2.1	Pengamatan Unsur Iklim Menurut Bulan di Stasiun Badan Meteorologi, Klimatologi, dan Geofisika Kabupaten Bireuen, 2020 <i>Observation of Climate Elements at the Meteorology, Climatology and Geophysics Agency Station in Bireuen Regency, 2020</i> .....	14
<b>2.</b>	<b>PEMERINTAHAN/GOVERNMENT</b>	
<b>2.1</b>	<b>WILAYAH ADMINISTRATIF</b>	
	<b>ADMINISTRATIVE AREA</b>	
2.1.1	Jumlah Desa <sup>1</sup> /Kelurahan Menurut Kecamatan di Kabupaten Bireuen, 2016-2020 <i>Number of Villages<sup>1</sup>/Kelurahan by Subdistrict in Bireuen Regency, 2016-2020</i> .....	29
2.1.2	Jumlah Kemukiman, Gampong Menurut Kecamatan di Kabupaten Bireuen, 2020 <i>Number of Kemukiman, Gampong by Subdistrict in Bireuen Regency, 2020</i> .....	30

2.1.3	Baseline Bidang Tanah Menurut Kecamatan di Kabupaten Bireuen, 2020 <i>Number of Baseline plot by Subdistrict in Bireuen Regency, 2020.....</i>	31
2.1.4	Jumlah Bintara Pembina Desa dan Bintara Pembinaan dan Keamanan Ketertiban Masyarakat Menurut Kecamatan di Kabupaten Bireuen, 2020 <i>Number of The Village Trustees Noncommissioned and Public Order and Security Noncommissioned by Subdistrict in Bireuen Regency, 2020.....</i>	32
<b>2.2</b>	<b>DEWAN PERWAKILAN RAKYAT DAERAH</b> <b>THE REGIONAL HOUSE OF REPRESENTATIVE</b>	
2.2.1	Jumlah Anggota Dewan Perwakilan Rakyat Daerah Menurut Partai Politik dan Jenis Kelamin di Kabupaten Bireuen, 2020 <i>Number of Members of The Regional House of Representatives by Political Parties and Sex in Bireuen Regency, 2020 .....</i>	33
2.2.2	Jumlah Anggota DPRK Bireuen Menurut Kelompok Umur, Pendidikan Tertinggi dan Jenis Kelamin, 2020 <i>Number of Member of District's House of Representative by Age Group, Higest Education and Sex of Bireuen Regency, 2020.....</i>	34
2.2.3	Produk Hukum/ Qanun Kabupaten Bireuen, 2020 <i>Law's Product/Qanun Resulted of Bireuen Regency, 2020 .....</i>	35
<b>2.3</b>	<b>SUMBER DAYA MANUSIA</b> <b>HUMAN RESOURCES</b>	
2.3.1	Jumlah Pegawai Negeri Sipil Menurut Jabatan dan Jenis Kelamin di Kabupaten Bireuen, Desember 2019 dan Desember 2020 <i>Number of Civil Servants by Occupation and Sex in Bireuen Regency, Desember 2019 and Desember 2020.....</i>	38
2.3.2	Jumlah Pegawai Negeri Sipil Menurut Tingkat Pendidikan dan Jenis Kelamin di Kabupaten Bireuen, Desember 2019 dan Desember 2020 .....	
	<i>Number of Civil Servants by Educational Level and Sex in Bireuen Regency, December 2019 and December 2020 .....</i>	40

2.3.3	Jumlah Pegawai Negeri Sipil Menurut Tingkat Kepangkatan dan Jenis Kelamin di Kabupaten Bireuen, Desember 2019 dan Desember 2020 <i>Number of Civil Servants by Hierarchy and Sex in Bireuen Regency, December 2019 and December 2020 .....</i>	42
2.3.4	Jumlah Pegawai Negeri Sipil Menurut Kecamatan dan Jenis Kelamin di Kabupaten Bireuen, 2020 <i>Number of Civil Servant by Subdistrict and Sex in Bireuen, 2020.....</i>	44
2.3.5	Jumlah Pegawai Negeri Sipil Menurut Dinas/Instansi Pemerintah dan Jenis Kelamin di Kabupaten Bireuen, 2020 <i>Number of Civil Servant by Institution/Office and Sex in Bireuen Regency, 2020.....</i>	45
2.3.6	Jumlah Pegawai Negeri Sipil Per Unit Kerja Menurut Tingkat Pendidikan Yang Ditamatkan di Kabupaten Bireuen, 2020 <i>Number of Civil Servant per Working Unit by Education in Bireuen Regency, 2020.....</i>	47
2.3.7	Jumlah Pegawai Negeri Sipil Per Unit Kerja Menurut Golongan di Kabupaten Bireuen, 2020 <i>Number of Civil Servant per Working Unit by Hierarchy in Bireuen Regency, 2020.....</i>	49
<b>2.4</b>	<b>KEUANGAN PEMERINTAH</b> <b>GOVERNMENT FINANCE</b>	
2.4.1	Realisasi Pendapatan Pemerintah Kabupaten Bireuen Menurut Jenis Pendapatan (ribu rupiah), 2016-2020 <i>Actual Bireuen Regency Government Revenues by Kind of Revenues (thousand rupiahs), 2016-2020.....</i>	51
2.4.2	Realisasi Belanja Pemerintah Kabupaten Bireuen Menurut Jenis Belanja (ribu rupiah), 2016-2020 <i>Actual Bireuen Regency Government Expenditures by Kind of Expenditures (thousand rupiahs), 2016-2020.....</i>	53
2.4.3	Rencana dan Realisasi Penerimaan Pendapatan Pajak Daerah di Kabupaten Bireuen, 2020 <i>Planning and Realization of Regional Tax Income in Bireuen Regency, 2020.....</i>	55

2.4.4	Rencana dan Realisasi Penerimaan Pendapatan Retribusi Daerah di Kabupaten Bireuen, 2020 <i>Planning and Realization of Regional Toll Income in Bireuen Regency, 2020</i> .....	56
2.4.5	Rencana dan Realisasi Penerimaan Pendapatan Asli Daerah di Kabupaten Bireuen, 2020 ..... <i>Planning and Realization of Regional Genuine Income in Bireuen Regency, 2020</i> .....	57
2.4.6	Realisasi Belanja Pemerintah Kabupaten Bireuen Menurut Sektor, 2020 <i>Actual Expenditures of Government of Bireuen Regency by Sector, 2020</i> .....	58
<b>3.</b>	<b>PENDUDUK DAN KETENAGAKERJAAN/POPULATION AND EMPLOYMENT</b>	
<b>3.1</b>	<b>PENDUDUK POPULATION</b>	
3.1.1	Penduduk, Laju Pertumbuhan Penduduk, Distribusi Persentase Penduduk, Kepadatan Penduduk, Rasio Jenis Kelamin Penduduk Menurut Kecamatan di Kabupaten Bireuen, 2010 dan 2020 <i>Population, Population Growth Rate, Percentage Distribution of Population, Population Density, and Population Sex Ratio by Subdistrict in Bireuen Rgency, 2010 and 2020</i> .....	73
3.1.2	Jumlah Penduduk Menurut Kelompok Umur dan Jenis Kelamin di Kabupaten Bireuen, 2020 <i>Number of Population by Age Group and Sex of Bireuen Regency, 2020</i> .....	78
3.1.3	Jumlah Rumah Tangga dan Rata-rata Banyaknya Anggota Rumah Tangga Menurut Kecamatan di Kabupaten Bireuen, 2019 dan 2020 <i>Number of Household and Average Number of Household Members by Sub District in Bireuen Regency, 2019 and 2020</i> .....	79
3.1.4	Jumlah Penduduk Menurut Kelompok Usia Sekolah di Kabupaten Bireuen, 2020 <i>Number of Population by Age Group of School Age in Bireuen Regency, 2020</i> .....	80



3.1.5	Jumlah Penduduk Menurut Kelompok Usia Sekolah Jenis Kelamin Laki-laki di Kabupaten Bireuen, 2020 <i>Number of Population by Age Group of School Age in Bireuen Regency (Male), 2020</i> .....	81
3.1.6	Jumlah Penduduk Menurut Kelompok Usia Sekolah Jenis Kelamin Perempuan di Kabupaten Bireuen, 2020 <i>Number of Population by Age Group of School Age in Bireuen Regency (Female), 2020</i> .....	82
3.1.7	Jumlah Penduduk yang Masuk dan Keluar di Kabupaten Bireuen, 2020 <i>Number of Population-in and Population-out in Bireuen Regency, 2020</i> .....	83
3.1.8	Jumlah Kepemilikan KTP dan Kartu Keluarga Menurut Kecamatan di Kabupaten Bireuen, 2020 <i>Number of ID Cards and Family Cards Ownership in Bireuen Regency, 2020</i> .....	84
3.1.9	Jumlah Akte yang Diterbitkan Berdasarkan Jenis Akte Per Kecamatan di Kabupaten Bireuen, 2020 <i>Number of Certificate By Type of Certificate and Subdistrict in Bireuen Regency, 2020</i> .....	85
<b>3.2 KETENAGAKERJAAN</b>		
<b>EMPLOYMENT</b>		
3.2.1	Jumlah Penduduk Berumur 15 Keatas Menurut Jenis Kegiatan Selama Seminggu yang Lalu dan Jenis Kelamin di Kabupaten Bireuen, 2020 <i>Population Aged 15 Years and Over by Type of Activity During The Previous Week and Sex in Bireuen Regency, 2020</i> .....	86
3.2.2	Jumlah Penduduk Berumur 15 Ke Atas Menurut Pendidikan Tertinggi yang Ditamatkan dan Jenis Kegiatan Selama Seminggu yang Lalu di Kabupaten Bireuen, 2020 <i>Population Aged 15 Years and Over by Educational Attainment and Type of Activity During The Previous Week in Bireuen Regency, 2020</i> .....	87

3.2.3	Jumlah Penduduk Berumur 15, Ke Atas yang Bekerja Selama Seminggu yang Lalu Menurut Status Pekerjaan Utama dan Jenis Kelamin di Kabupaten Bireuen, 2020 <i>Population Aged 15 Years and Over Who Worked During the Previous Week by Main Employment Status and Sex in Bireuen Regency, 2020 ...</i>	88
3.2.4	Jumlah Penduduk Berumur 15 Ke Atas yang Bekerja Selama Seminggu yang Lalu Menurut Pendidikan Tertinggi yang Ditamatkan dan Jenis Kelamin di Kabupaten Bireuen, 2020 <i>Population Aged 15 Years and Over Who Worked During the Previous Week by Educational Attainment and Sex in Bireuen Regency, 2020.....</i>	89
3.2.5	Jumlah Penduduk Berumur 15 Keatas yang Bekerja Selama Seminggu yang Lalu Menurut Kelompok Umur dan Jenis Kelamin di Kabupaten Bireuen, 2020 <i>Population Aged 15 Years and Over Who Worked During the Previous Week by Age Group and Sex in Bireuen Regency, 2020 .....</i>	90
3.2.6	Jumlah Penduduk Berumur 15 Ke Atas yang Bekerja Selama Seminggu yang Lalu Menurut Lapangan Pekerjaan Utama dan Jenis Kelamin di Kabupaten Bireuen, 2020 <i>Population Aged 15 Years and Over Who Worked During the Previous Week by Total Working Hours and Sex in Bireuen Regency, 2020.....</i>	91
3.2.7	Jumlah Angkatan Kerja Menurut Kelompok Umur di Kabupaten Bireuen, 2020 <i>Number of Economically Active by Age Group in Bireuen Regency, 2020.....</i>	92
3.2.8	Tingkat Pengangguran Terbuka (TPT) dan Tingkat Partisipasi Angkatan Kerja (TPAK) Menurut Jenis Kelamin di Kabupaten Bireuen, 2017-2020 <i>Unemployment Rate (UR) and Labor Force Participation Rate (LFPR) by Sex in Bireuen Regency, 2017-2020 .....</i>	93
3.2.9	Pencari Kerja Terdaftar Menurut Kecamatan dan Jenis Kelamin di Kabupaten Bireuen, 2020 <i>Number of Registered Job Applicants of Workers by Subdistrict and Sex in Bireuen Regency, 2020 .....</i>	94

3.2.10	Jumlah Pencari Kerja Terdaftar Menurut Tingkat Pendidikan yang Ditamatkan dan Jenis Kelamin di Kabupaten Bireuen, 2020 <i>Number of Registered Job Applicants by Educational Attainment and Sex in Bireuen Regency, 2020</i> .....	95
3.2.11	Jumlah Penempatan Tenaga Kerja oleh Dinas Sosial dan Tenaga Kerja Menurut Pendidikan dan Jenis Kelamin di Kabupaten Bireuen, 2020 <i>Number of Placement of Employment of Social and Employment Office by Education and Sex in Bireuen Regency, 2020</i> .....	96
3.2.12	Jumlah Pencari Kerja Terdaftar pada Dinas Sosial dan Tenaga Kerja Menurut Jenis Kelamin di Kabupaten Bireuen, 2020 <i>Number of Registered Job Seeker at Social and Employment Office by Sex in Bireuen Regency, 2020</i> .....	97
3.2.13	Jumlah Perusahaan dan Tenaga Kerja Menurut Sektor Usaha di Kabupaten Bireuen, 2020 <i>Number of Company and Employment by Main Industry in Bireuen Regency, 2020</i> .....	98
3.2.14	Jumlah Pencari Kerja Terdaftar pada Dinas Sosial dan Tenaga Kerja Mulai Januari s.d. Desember di Kabupaten Bireuen, 2020 <i>Number of Registered Job Seeker at Social and Employment Office from January to December in Bireuen Regency, 2020</i> .....	99
<b>4.</b>	<b>SOSIAL DAN KESEJAHTERAAN RAKYAT/SOCIAL AND WELFARE</b>	
<b>4.1</b>	<b>PENDIDIKAN</b>	
	<b>EDUCATION</b>	
4.1.1	Jumlah Sekolah, Guru, dan Murid Taman Kanak-Kanak (TK) di Bawah Kementerian Pendidikan dan Kebudayaan Menurut Kecamatan di Kabupaten Bireuen, 2019/2020 dan 2020/2021 <i>Number of Schools, Teachers, and Pupils in Kindergarten Under The Ministry of Education and Culture by Subdistrict in Bireuen Regency, 2019/2020 and 2020/2021</i> .....	119

4.1.2	<p>Jumlah Sekolah, Guru, dan Murid Raudatul Atfhal (RA) di Bawah Kementerian Agama Menurut Kecamatan di Kabupaten Bireuen, 2019/2020 dan 2020/2021</p> <p><i>Number of Schools, Teachers, and Pupils in Raudatul Atfhal Under The Ministry of Religious Affairs by Subdistrict in Bireuen Regency, 2019/2020 and 2020/2021</i>.....</p>	120
4.1.3	<p>Jumlah Sekolah, Guru, dan Murid Sekolah Dasar (SD) di Bawah Kementerian Pendidikan dan Kebudayaan Menurut Kecamatan di Kabupaten Bireuen, 2019/2020 dan 2020/2021</p> <p><i>Number of Schools, Teachers, and Pupils in Primary Schools Under The Ministry of Education and Culture by Subdistrict in Bireuen Regency, 2019/2020 and 2020/2021</i> .....</p>	121
4.1.4	<p>Jumlah Sekolah, Guru, dan Murid Madrasah Ibtidaiyah (MI) di Bawah Kementerian Agama Menurut Kecamatan Menurut Kecamatan di Kabupaten Bireuen, 2019/2020 dan 2020/2021</p> <p><i>Number of Schools, Teachers, and Pupils in Madrasah Ibtidaiyah (MI) Under The Ministry of Religious Affairs by Subdistrict in Bireuen Regency, 2019/2020 and 2020/2021</i> .....</p>	124
4.1.5	<p>Jumlah Sekolah, Guru, dan Murid Sekolah Menengah Pertama (SMP) di Bawah Kementerian Pendidikan dan Kebudayaan Menurut Kecamatan di Kabupaten Bireuen, 2019/2020 dan 2020/2021</p> <p><i>Number of Schools, Teachers, and Pupils in Lower Secondary Schools Under The Ministry of Education and Culture by Subdistrict in Bireuen Regency, 2019/2020 and 2020/2021</i>.....</p>	127
4.1.6	<p>Jumlah Sekolah, Guru, dan Murid Madrasah Tsanawiyah (MTs) di Bawah Kementerian Agama Menurut Kecamatan Menurut Kecamatan di Kabupaten Bireuen, 2019/2020 dan 2020/2021</p> <p><i>Number of Schools, Teachers, and Pupils in Madrasah Tsanawiyah (MTs) Under The Ministry of Religious Affairs by Subdistrict in Bireuen Regency, 2019/2019 and 2020/2021</i> .....</p>	130
4.1.7	<p>Jumlah Sekolah, Guru, dan Murid Sekolah Menengah Atas (SMA) di Bawah Kementerian Pendidikan dan Kebudayaan Menurut Kecamatan di Kabupaten Bireuen, 2019/2020 dan 2020/2021</p> <p><i>Number of Schools, Teachers, and Pupils in Upper Secondary Schools Under The Ministry of Education and Culture by Subdistrict in Bireuen Regency, 2019/2020 and 2020/2021</i>.....</p>	133

4.1.8	Jumlah Sekolah, Guru, dan Murid Sekolah Menengah Kejuruan (SMK) di Bawah Kementerian Pendidikan dan Kebudayaan Menurut Kecamatan di Kabupaten Bireuen, 2019/2020 dan 2020/2021 <i>Number of Schools, Teachers, and Pupils in Vocational High Schools Under The Ministry of Education and Culture by Subdistrict in Bireuen Regency, 2019/2020 and 2020/2021</i> .....	136
4.1.9	Jumlah Sekolah, Guru, dan Murid Madrasah Aliyah (MA) di Bawah Kementerian Agama Menurut Kecamatan Menurut Kecamatan di Kabupaten Bireuen, 2018/2019 dan 2019/2020 <i>Number of Schools, Teachers, and Pupils in Madrasah Aliyah (MA) Under The Ministry of Religious Affairs by Subdistrict in Bireuen Regency, 2018/2019 and 2019/2020</i> .....	139
4.1.10	Jumlah Desa <sup>1</sup> /Kelurahan yang Memiliki Fasilitas Sekolah Menurut Kecamatan dan Tingkat Pendidikan di Kabupaten Bireuen, 2018-2020 <i>Number of Villages<sup>1</sup> Having Educational Facilities by Subdistrict and Educational Level in Bireuen Regency, 2018-2020</i> .....	142
4.1.11	Angka Partisipasi Murni (APM) dan Angka Partisipasi Kasar (APK) Menurut Jenjang Pendidikan di Kabupaten Bireuen, 2019-2020 <i>Net Enrolment Rate and Gross Enrolment Rate by Educational Level in Bireuen Regency, 2019-2020</i> .....	147
4.1.12	Persentase Penduduk Berumur 15 Tahun ke Atas yang Melek Huruf Menurut Kelompok Umur dan Daerah Tempat Tinggal di Kabupaten Bireuen, 2019-2020 <i>Percentage of Literate People Aged 15 Years and Over by Age Group and Urban-Rural Classification in Bireuen Regency, 2019-2020</i> .....	148
4.1.13	Persentase Penduduk Usia 7–24 Tahun Menurut Jenis Kelamin, Kelompok Umur Sekolah, dan Partisipasi Sekolah di Kabupaten Bireuen, 2018-2020 <i>Percentage of Population Aged 7-24 Years by Sex, Age Group, and School Participation in Bireuen Regency, 2018-2020</i> .....	149
4.1.14	Jumlah Mahasiswa dan Tenaga Edukatif Menurut Program Studi Pada Universitas Al-Muslim Bireuen Tahun Akademik 2019/2020 <i>Number of Student and Lectures by Study Programme at Al Muslim University of Bireuen Regency, 2019/2020</i> .....	152

4.1.15	Jumlah Mahasiswa dan Tenaga Edukatif Menurut Program Studi Pada Universitas Islam Kebangsaan Indonesia (UNIKI) Bireuen Tahun Akademik 2019/2020 <i>Number of Student and Lectures by Study Programme at Universitas Islam Kebangsaan Indonesia (UNIKI) of Bireuen Regency, 2019/2020....</i>	153
<b>4.2</b>	<b>KESEHATAN</b>	
	<b>HEALTH</b>	
4.2.1	Jumlah Desa <sup>1</sup> /Kelurahan yang Memiliki Sarana Kesehatan Menurut Kecamatan di Kabupaten Bireuen, 2018-2020 <i>Number of Villages<sup>1</sup> Having Health Facilities by Subdistrict in Bireuen Regency, 2018-2020.....</i>	154
4.2.2	Jumlah Tenaga Kesehatan Menurut Kecamatan di Kabupaten Bireuen, 2020 <i>Number of Medical Personnel by Subdistrict in Bireuen Regency, 2020.....</i>	160
4.2.3	Jumlah Kasus Penyakit Menurut Kecamatan dan Jenis Penyakit di Kabupaten Bireuen, 2020 <i>Number of Disease Cases by Subdistrict and Type of Disease in Bireuen Regency, 2020.....</i>	161
4.2.4	Jumlah Rumah Sakit Umum, Rumah Sakit Khusus, Rumah Sakit/ Rumah Bersalin, Puskesmas, Klinik/Balai Kesehatan, Posyandu, dan Polindes Menurut Kecamatan di Kabupaten Bireuen, 2019 dan 2020 <i>Number of General Hospital, Special Hospital, Maternity Hospital and Public Health Center, Medical Clinic, Integrated Service Post, Village maternity Cottage by Subdistrict in Bireuen Regency, 2019 and 2020...</i>	164
4.2.5	Jumlah Apotek dan Toko Obat Menurut Kecamatan di Kabupaten Bireuen, 2019-2020 <i>Number of Pharmacies and Drug Stores by Subdistrict in Bireuen Regency, 2019-2020.....</i>	167
4.2.6	Jumlah Pasangan Usia Subur dan Peserta KB Aktif Menurut Kecamatan di Kabupaten Bireuen, 2020 <i>Number of Child Bearing Age Group and KB Acceptor by Sub District in Bireuen Regency, 2020.....</i>	168

4.2.7	Jumlah Klinik Keluarga Berencana (KKB) Dan Pos Pelayanan Keluarga Berencana Desa (PPKBD) Menurut Kecamatan di Kabupaten Bireuen, 2020 <i>Number Of Family Planning Clinics (KKB) and Village Family Planning Service Posts (PPKBD) by Subdistrict in Bireuen Regency, 2020.....</i>	170
4.2.8	Kegiatan Rawat Inap Pada Rumah Sakit Umum di Kabupaten Bireuen, 2020 <i>Opname Activity at Public Hospital in Bireuen Regency, 2020 .....</i>	171
4.2.9	Jumlah Tenaga Medis / Pegawai Negeri Sipil Dan Wiyata Bhakti Menurut Jenis Dan Status Kegiatan Pada RSU Dr Fauziah Kabupaten Bireuen Bulan Desember 2020 <i>Number of Medical Officer/ State Employee and Honorary by Kind and Status of Activity at Dr Fauziah Hospital of Bireuen Regency, December 2020.....</i>	172
4.2.10	Jumlah Bayi Lahir, Bayi Berat Badan Lahir Rendah (BBLR), BBLR Dirujuk, Dan Bergizi Buruk di Kabupaten Bireuen, 2014-2020 <i>Number of Births, Babies with Low Birth Weights (LBW), Treated LBW, and Malnutrition Cases in Bireuen Regency, 2014-2020.....</i>	177
4.2.11	Jumlah Ibu Hamil, Melakukan Kunjungan K1, Melakukan Kunjungan K4, Kurang Energi Kronis (KEK), Dan Mendapat Tablet Zat Besi (Fe) di Kabupaten Bireuen, 2014-2019 <i>Number of Pregnant Women, Those with One Visit and four Visits of Antenatal Care, Chronic Energy Deficiency (CED), and Receiving Iron Supplement in Bireuen Regency, 2014-2020 .....</i>	178
4.2.12	Jumlah Remaja Usia 15-24 Yang Mendapat Penyuluhan Tentang Kesehatan Reproduksi (Kespro), HIV/AIDS, Dan Keluarga Berencana (KB) Menurut Kecamatan Di Kabupaten Bireuen, 2020 <i>Number of Young People Aged 15 - 24 Who Had Counselling on Reproductive Health, HIV/AIDS, and Family Planning by Subdistrict in Bireuen Regency, 2020.....</i>	179
4.2.13	Persentase Balita Yang Pernah Mendapat Imunisasi Menurut Jenis Imunisasi di Kabupaten Bireuen, 2015-2020 <i>Percentage of Children Under Five Years Who Had Immunization by Type of Immunization in Bireuen Regency, 2015-2020.....</i>	180

4.2.14	Jumlah Angka Kematian Pasien Menurut Rumah Sakit di Kabupaten Bireuen, 2020 <i>Number of Deaths of Patients by Hospital of Bireuen Regency, 2020</i> .....	181
4.2.15	Rasio Pelayanan Kesehatan Bayi Laki-Laki Menurut Puskesmas Dalam Kabupaten Bireuen, 2020 <i>Ratio of Health Services for Male Infant by Public Health Center of Bireuen Regency, 2020</i> .....	182
4.2.16	Rasio Pelayanan Kesehatan Bayi Perempuan Menurut Puskesmas Dalam Kabupaten Bireuen, 2020 <i>Ratio of Health Services for Female Infant by Public Health Center of Bireuen Regency, 2020</i> .....	183
4.2.17	Rasio Pelayanan Kesehatan Bayi Menurut Puskesmas Dalam Kabupaten Bireuen, 2020 <i>Ratio of Health Services for Infant by Public Health Center of Bireuen Regency, 2020</i> .....	184
4.2.18	Jumlah Bayi Laki-Laki Yang Diberi ASI Eksklusif Menurut Puskesmas Dalam Kabupaten Bireuen, 2020 <i>Numbers of Male Infant Who Are Fed Breast Milk Exclusively by Public Health Center of Bireuen Regency, 2020</i> .....	185
4.2.19	Jumlah Bayi Perempuan Yang Diberi ASI Eksklusif Menurut Puskesmas Dalam Kabupaten Bireuen, 2020 <i>Numbers of Female Infant Who Are Fed Breast Milk Exclusively by Public Health Center of Bireuen Regency, 2020</i> .....	186
4.2.20	Jumlah Bayi Yang Diberi ASI Eksklusif Menurut Puskesmas Dalam Kabupaten Bireuen, 2020 <i>Numbers of Infant Who Are Fed Breast Milk Exclusively by Public Health Center of Bireuen Regency, 2020</i> .....	187
4.2.21	Jumlah Kematian Ibu Menurut Puskesmas Dalam Kabupaten Bireuen, 2020 <i>Number of Maternal Mortality by Public Health Center of Bireuen Regency, 2020</i> .....	188
4.2.22	Jumlah Bayi Lahir Hidup Menurut Jenis Kelamin dan Puskesmas Dalam Kabupaten Bireuen, 2020 <i>Number of Live Birth by Sex and Public Health Center of Bireuen Regency, 2020</i> .....	189



4.2.23	Jumlah Bayi Lahir Mati Menurut Jenis Kelamin dan Puskesmas Dalam Kabupaten Bireuen, 2020 <i>Number of Still Birth by Sex and Public Health Center of Bireuen Regency, 2020</i> .....	190
4.2.24	Jumlah Kematian Bayi Baru Lahir Menurut Jenis Kelamin dan Puskesmas di Kabupaten Bireuen, 2020 <i>Number of Neonatal Death by Sex and Public Health Center in Bireuen Regency, 2020</i> .....	191
4.2.25	Jumlah Kematian Bayi Menurut Jenis Kelamin dan Puskesmas di Kabupaten Bireuen, 2020 <i>Number of Infant Mortality by Sex and Public Health Center in Bireuen Regency, 2020</i> .....	192
4.2.26	Jumlah Kematian Balita Menurut Jenis Kelamin dan Puskesmas di Kabupaten Bireuen, 2020 <i>Number of Under-Five Mortality by Sex and Public Health Center in Bireuen Regency, 2020</i> .....	193
<b>4.3</b>	<b>AGAMA DAN SOSIAL LAINNYA</b> <b>RELIGION AND OTHER SOCIAL AFFAIRS</b>	
4.3.1	Jumlah Penduduk Menurut Kecamatan dan Agama yang Dianut di Kabupaten Bireuen, 2020 <i>Population by Subdistrict and Religion in Bireuen Regency, 2020</i> .....	195
4.3.2	Jumlah Tempat Peribadatan Menurut Kecamatan di Kabupaten Bireuen, 2020 <i>Number of Places of Worship by Subdistrict and Religion in Bireuen Regency, 2020</i> .....	196
4.3.3	Jumlah Desa/Kelurahan yang Mengalami Bencana Alam Menurut Kecamatan di Kabupaten Bireuen, 2018-2020 <i>Number of Villages that Had Natural Disaster by Subdistrict in Bireuen Regency, 2018-2020</i> .....	197
4.3.4	Jumlah Kejadian Bencana Alam Menurut Kecamatan di Kabupaten Bireuen, 2020 <i>Number of Natural Disaster Events by Subdistrict in Bireuen Regency, 2020</i> .....	200
4.3.5	Jumlah Korban Manusia yang Diakibatkan Bencana Alam Menurut Kecamatan di Kabupaten Bireuen, 2020 <i>Number of Victims Due to Natural Disaster by Subdistrict in Bireuen Regency, 2020</i> .....	202

4.3.6	Jumlah Kerusakan Rumah yang Diakibatkan Bencana Alam Menurut Kecamatan di Kabupaten Bireuen, 2020 <i>Number of Damaged Houses Due to Natural Disaster by Subdistrict in Bireuen Regency, 2020</i> .....	213
4.3.7	Jumlah Jemaah Haji Menurut Jenis Kelamin dan Kecamatan di Kabupaten Bireuen, 2020 <i>Number of Hajj Pilgrims by Sex and Subdistrict in Bireuen Regency, 2020</i> .....	214
4.3.8	Jumlah Jemaah Haji yang Diberangkatkan* ke Tanah Suci Mekah Menurut Kecamatan di Kabupaten Bireuen, 2018-2020 <i>Number of Hajj Pilgrims Departured to the Holyland of Mecca by Subdistrict in Bireuen Regency, 2018-2020</i> .....	215
4.3.9	Jumlah Nikah Menurut Kecamatan di Kabupaten Bireuen, 2017-2020 <i>Number of Marriage by Subdistrict of Bireuen Regency, 2017-2020</i> .....	216
4.3.10	Jumlah Perceraian Menurut Faktor dan Kecamatan Pada Mahkamah Syar'iyah Menurut Kecamatan Kabupaten Bireuen, 2020 <i>Number of Divorces by Factors and Subdistrict at Syar'iah Court by Subdistrict in Bireuen Regency, 2020</i> .....	217
4.3.11	Jumlah Kasus Penyebab Terjadinya Perceraian pada Mahkamah Syar'iyah Menurut Bulan di Kabupaten Bireuen, 2020 <i>Number of Cases as Causal Factor to Divorce at Syar'iah Court by Month in Bireuen Regency, 2020</i> .....	220
4.3.12	Jumlah Perkara Jinayat di Kabupaten Bireuen, 2020 <i>Number of Islamic Law Cases in Bireuen Regency, 2020</i> .....	223
4.3.13	Jumlah Perkara Yang Diterima Menurut Jenis Perkara Pada Mahkamah Syar'iyah di Kabupaten Bireuen, 2020 <i>Number of Cases Accepted at Syar'iyah Court by Kind of Cases in Bireuen Regency, 2020</i> .....	224
4.3.14	Jumlah Perkara yang Diterima dan Diselesaikan oleh Mahkamah Syar'iyah Bireuen, 2020 <i>Number of Cases Accepted and Finished by Syar'iyah Court of Bireuen Regency, 2020</i> .....	227

4.3.15	Jumlah Pesantren dan Santri Menurut Jenis Kelamin di Kabupaten Bireuen, 2020 <i>Number of Islamic Boarding School and Student by Sex in Bireuen Regency, 2020</i> .....	228
4.3.16	Jumlah Guru/Ustadz pada Pesantren Menurut Jenis Kelamin di Kabupaten Bireuen, 2020 <i>Number of Islamic Boarding School Teacher by Sexin Bireuen Regency, 2020</i> .....	229
4.3.17	Jumlah Dayah dan Santri Menurut Jenis Kelamin di Kabupaten Bireuen, 2020 <i>Number of Dayah and Student by Sex in Bireuen Regency, 2020</i> .....	230
4.3.18	Jumlah Guru/Ustadz pada Dayah Menurut Jenis Kelamin di Kabupaten Bireuen, 2020 <i>Number of Dayah Teacher by Sexin Bireuen Regency, 2020</i> .....	231
4.3.19	Jumlah Balai Pengajian dan Santri Menurut Jenis Kelamin di Kabupaten Bireuen, 2020 <i>Number of Islamic Study Building and Student by Sex in Bireuen Regency, 2020</i> .....	232
4.3.20	Jumlah Guru/Ustadz pada Balai Pengajian Menurut Jenis Kelamin di Kabupaten Bireuen, 2020 <i>Number of Islamic Study Building Teacher by Sexin Bireuen Regency, 2020</i> .....	233
4.3.21	Jumlah TKQ/TPQ dan Penyuluh Agama Menurut Kecamatan di Kabupaten Bireuen, 2020 <i>Number of Islamic Kindergarten and Religion Extension by Subdistrict in Bireuen Regency, 2020</i> .....	234
4.3.22	Jumlah Tanah Waqaf di Kabupaten Bireuen, 2020 <i>Number of Religious Donated Land of Bireuen Regency, 2020</i> .....	235
4.3.23	Jumlah Zakat Pendapatan yang Dikoordinir oleh Baitul Mal Kabupaten Bireuen Per Bulan di Kabupaten Bireuen, 2020 <i>Amount of Tithe Organized by Religious Affairs Office by Month in Bireuen Regency, 2020</i> .....	236

4.3.24	Jumlah Kejahatan yang Dilaporkan dan Persentase Penyelesaian Tindak Pidana di Polres Bireuen, 2017-2020 <i>Crime Total and Percentage of Crime Clerance in Polres Bireuen, 2017-2020</i> .....	237
4.3.25	Jumlah Tindak Pidana Menonjol Menurut Jenis di Kabupaten Bireuen, 2015-2020 <i>Number of Crime Index by Type in Bireuen Regency, 2020</i> .....	238
4.3.26	Jumlah Tindak Pidana Terhadap Hak Milik (Barang) di Kabupaten Bireuen, 2015-2020 <i>Number of Crime Against Property (Goods) in Bireuen Regency, 2015-2020</i> .....	239
4.3.27	Jumlah Tindak Pidana Menurut Kepolisian Sektor di Kabupaten Bireuen, 2015-2020 <i>Number of Reported Criminal Cases by Subdistrict Police Office in Bireuen Regency, 2015-2020</i> .....	240
4.3.28	Persentase Penyelesaian Tindak Pidana Menurut Kepolisian Resort di Kabupaten Bireuen, 2015-2020 <i>Percentage of Crime Clearance Rate by District Pollice Office in Bireuen Regency, 2015-2020</i> .....	241
4.3.29	Jumlah Eks Narkoba dan Eks Narapidana Menurut Kecamatan di Kabupaten Bireuen, 2020 <i>Number of Former Drug and Former Inmate by Sub District in Bireuen Regency, 2020</i> .....	242
4.3.30	Jumlah Kendaraan Bermotor yang Terdaftar di Polres Kabupaten Bireuen, 2020 <i>Number of Registered Vehicles at Resort Police Station in Bireuen Regency, 2020</i> .....	243
4.3.31	Jumlah Pengeluaran Sim A pada Polres Kabupaten Bireuen, 2020 <i>Number of A Driving License Released at Resort Police Station of Bireuen Regency, 2020</i> .....	244
4.3.32	Jumlah Pengeluaran Sim B-I pada Polres Kabupaten Bireuen, 2020 <i>Number of B-I Driving License Released at Resort Police Station of Bireuen Regency, 2020</i> .....	245

	Halaman Page
4.3.33 Jumlah Pengeluaran Sim B-II pada Polres Kabupaten Bireuen, 2020 <i>Number of B-II Driving License Released at Resort Police Station of Bireuen Regency, 2020</i> .....	246
4.3.34 Jumlah Pengeluaran Sim C Pada Polres Kabupaten Bireuen, 2020 <i>Number of C Driving License Released at Resort Police Station of Bireuen Regency, 2020</i> .....	247
4.3.35 Jumlah Yayasan/ Organisasi Sosial yang Bergerak di Bidang Usaha Kesejahteraan Sosial (UKS) di Kabupaten Bireuen, 2020 <i>Number of Social Organization Moving on Social Welfare Effort in Bireuen Regency, 2020</i> .....	248
4.3.36 Jumlah Karang Taruna Menurut Kecamatan di Kabupaten Bireuen, 2020 <i>Number of Karang Taruna by Sub District in Bireuen Regency, 2020</i> .....	249
4.3.37 Jumlah Penderita Cacat Menurut Kecamatan di Kabupaten Bireuen, 2020 <i>Number of Disabled by Sub District di Bireuen Regency, 2020</i> .....	250
4.3.38 Jumlah Sampah Per Hari Menurut Kecamatan di Kabupaten Bireuen, 2020 <i>Number of Rubbish per Day by Sub District in Bireuen Regency, 2020</i> ...	251
4.3.39 Jumlah Petugas Kebersihan Menurut Kecamatan di Kabupaten Bireuen, 2020 <i>Number of Cleanliness Officials by Sub District in Bireuen Regency, 2020</i> .....	252
4.3.40 Jumlah Mobil Pengangkut Sampah Menurut Kecamatan di Kabupaten Bireuen, 2020 <i>Number of Rubbish Dump Truck by Sub District in Bireuen Regency, 2020</i> .....	253
4.3.41 Jumlah Becak motor Sampah Menurut Kecamatan di Kabupaten Bireuen, 2020 <i>Number of Rubbish Small Pickup by Sub District in Bireuen Regency, 2020</i> .....	254
4.3.41 Jumlah Gerobak Sampah Menurut Kecamatan di Kabupaten Bireuen, 2020 <i>Number of Rubbish Cart by Sub District in Bireuen Regency, 2020</i> .....	255

4.3.43	Jumlah Retribusi Sampah Menurut Kecamatan di Kabupaten Bireuen, 2020 <i>Number of Trush Retribution by Sub District in Bireuen Regency, 2020</i> .....	256
4.3.44	Jumlah Pembangunan Rumah Sehat Sederhana Menurut Anggaran dan Menurut Kecamatan di Kabupaten Bireuen, 2020 <i>Number of Simple Household Development According to Government Budget by Sub District in Bireuen Regency, 2020</i> .....	257
4.3.45	Jumlah Renovasi Rumah Menurut Kecamatan di Kabupaten Bireuen, 2020 <i>Number of House Renovation by Sub District in Bireuen Regency, 2020</i> .....	258
<b>4.4</b>	<b>KEMISKINAN DAN PEMBANGUNAN MANUSIA</b> <b><i>POVERTY AND HUMAN DEVELOPMENT</i></b>	
4.4.1	Garis Kemiskinan dan Penduduk Miskin di Kabupaten Bireuen, 2010-2020 <i>Poverty Line and Number of Poor People in Bireuen Regency, 2010-2020</i> .....	259
4.4.2	Indeks Kedalaman Kemiskinan dan Indeks Keparahan Kemiskinan Menurut Daerah di Kabupaten Bireuen, 2010-2020 <i>Poverty Gap Index and Poverty Severity by Region in Bireuen District, 2010-2020</i> .....	260
4.4.3	Jumlah Penerima Bantuan (Kepala Keluarga) dan Anggaran Bantuan Sosial Pangan Menurut Kecamatan di Kabupaten Bireuen, 2020 <i>Number of Recipients (Head of Household) and Food Assistance Budget by Subdistrict in Bireuen Regency, 2020</i> .....	261
4.4.4	Indeks Pembangunan Manusia di Kabupaten Bireuen, 2014-2019 <i>Human Development Index in Bireuen Regency, 2015-2020</i> .....	262

<b>5.</b>	<b>PERTANIAN, KEHUTANAN, PETERNAKAN, DAN PERIKANAN/ AGRICULTURE, FORESTRY, LIVESTOCK, AND FISHERY</b>	
<b>5.1</b>	<b>HORTIKULTURA HORTICULTURE</b>	
5.1.1	Luas Panen Tanaman Sayuran dan Buah-Buahan Semusim Menurut Kecamatan dan Jenis Tanaman di Kabupaten Bireuen (ha), 2019 dan 2020 <i>Harvested Area of Seasonal Vegetables and Fruits by Subdistrict and Kind of Plant in Bireuen Regency (ha), 2019 and 2020</i> .....	279
5.1.2	Produksi Panen Tanaman Sayuran dan Buah-Buahan Semusim Menurut Kecamatan dan Jenis Tanaman di Kabupaten Bireuen (kwintal), 2019 dan 2020 <i>Production of Seasonal Vegetables and Fruits by Subdistrict and Kind of Plant in Bireuen Regency (quintal), 2019 dan 2020</i> .....	289
5.1.3	Luas Panen Tanaman Sayuran dan Buah-Buahan Semusim Menurut Jenis Tanaman di Kabupaten Bireuen (ha), 2016-2020 <i>Harvested Area of Seasonal Vegetables and Fruits by Kind of Plant in Bireuen Regency (ha), 2016-2020</i> .....	299
5.1.4	Produksi Tanaman Sayuran dan Buah-Buahan Semusim Menurut Jenis Tanaman di Kabupaten Bireuen (kuintal), 2016-2020 <i>Production of Seasonal Vegetables and Fruits by Kind of Plant in Bireuen Regency (quintal), 2016-2020</i> .....	301
5.1.5	Luas Panen Tanaman Biofarmaka Menurut Kecamatan dan Jenis Tanaman di Kabupaten Bireuen (m <sup>2</sup> ), 2019 dan 2020 <i>Harvested Area of Medicinal Plants by Subdistrict and Kind of Plant in Bireuen Regency (m<sup>2</sup>), 2019 and 2020</i> .....	303
5.1.6	Produksi Tanaman Biofarmaka Menurut Kecamatan dan Jenis Tanaman di Kabupaten Bireuen (kg), 2019 dan 2020 <i>Production of Medicinal Plants by Subdistrict and Kind of Plant in Bireuen Regency (kg), 2019 and 2020</i> .....	309
5.1.7	Luas Panen Tanaman Biofarmaka Menurut Jenis Tanaman di Kabupaten Bireuen (m <sup>2</sup> ), 2016-2020 <i>Harvested Area of Medicinal Plants by Kind of Plant in Bireuen Regency (m<sup>2</sup>), 2016-2020</i> .....	315

5.1.8	Produksi Tanaman Biofarmaka Menurut Jenis Tanaman di Kabupaten Bireuen (kg), 2016-2020 <i>Production of Medicinal Plants by Kind of Plant in Bireuen Regency (kg), 2016-2020</i> .....	316
5.1.9	Luas Panen Tanaman Hias Menurut Kecamatan Dan Jenis Tanaman di Kabupaten Bireuen (m <sup>2</sup> ), 2019 dan 2020 <i>Harvested Area of Ornamental Plants by Subdistrict and Kind of Plant in Bireuen Regency (m<sup>2</sup>), 2019 and 2020</i> .....	317
5.1.10	Produksi Tanaman Hias Menurut Kecamatan dan Jenis Tanaman di Kabupaten Bireuen (tangkai), 2019 dan 2020 <i>Production of Ornamental Plants by Subdistrict and Kind of Plant in Bireuen Regency (stalks), 2019 and 2020</i> .....	325
5.1.11	Luas Panen Tanaman Hias Menurut Jenis Tanaman di Kabupaten Bireuen (m <sup>2</sup> ), 2016-2020 <i>Harvested Area of Ornamental Plants by Kind of Plant in Bireuen Regency (m<sup>2</sup>), 2016-2020</i> .....	333
5.1.12	Produksi Tanaman Hias Menurut Jenis Tanaman di Kabupaten Bireuen (tangkai), 2016-2020 <i>Production of Ornamental Plants by Kind of Plant in Bireuen Regency (stalks), 2016-2020</i> .....	335
5.1.13	Produksi Buah-buahan dan Sayuran Tahunan Menurut Kecamatan dan Jenis Tanaman di Kabupaten Bireuen (kuintal), 2019 dan 2020 <i>Production of Annual Fruits and Vegetables by Subdistrict and Kind of Plant in Bireuen Regency (quintal), 2019 and 2020</i> .....	337
5.1.14	Produksi Buah-buahan dan Sayuran Menurut Jenis Tanaman di Kabupaten Bireuen (kuintal), 2016-2020 <i>Production of Annual Fruits and Vegetables by Kind of Plant in Bireuen Regency (quintal), 2016-2020</i> .....	347
<b>5.2</b>	<b>PERKEBUNAN</b>	
	<b>ESTATE CROPS</b>	
5.2.1	Luas Areal Tanaman Perkebunan Menurut Kecamatan dan Jenis Tanaman di Kabupaten Bireuen (ha), 2019 dan 2020 <i>Planted Area of Estate Crops by Subdistrict and Type of Crops in Bireuen Regency (ha), 2019 dan 2020</i> .....	349



5.2.2	Produksi Perkebunan Menurut Kecamatan dan Jenis Tanaman di Kabupaten Bireuen (ton), 2019 dan 2020 .....	356
	<i>Production of Estate by Subdistrict and Type of Crops in Bireuen Regency (tons), 2019 dan 2020 .....</i>	
5.2.3	Komposisi dan Produktivitas Perkebunan Rakyat Tanaman Kelapa Sawit di Kabupaten Bireuen, 2020.....	363
	<i>Composition and Productivity of Oil Palm Smallholders Estates in Bireuen Regency, 2020 .....</i>	
5.2.4	Komposisi dan Produktivitas Perkebunan Rakyat Tanaman Kelapa di Kabupaten Bireuen, 2020	364
	<i>Composition and Productivity of Coconut Smallholders Estates in Bireuen Regency, 2020 .....</i>	
5.2.5	Komposisi dan Produktivitas Perkebunan Rakyat Tanaman Karet di Kabupaten Bireuen, 2020	365
	<i>Composition and Productivity of Rubber Smallholders Estates in Bireuen Regency, 2020 .....</i>	
5.2.6	Komposisi dan Produktivitas Perkebunan Rakyat Tanaman Kopi di Kabupaten Bireuen, 2020	366
	<i>Composition and Productivity of Coffee Smallholders Estates in Bireuen Regency, 2020 .....</i>	
5.2.7	Komposisi dan Produktivitas Perkebunan Rakyat Tanaman Kakao di Kabupaten Bireuen, 2020	367
	<i>Composition and Productivity of Cocoa Smallholders Estates in Bireuen Regency, 2020 .....</i>	
5.2.8	Komposisi dan Produktivitas Perkebunan Rakyat Tanaman Tebu di Kabupaten Bireuen, 2020	368
	<i>Composition and Productivity of Sugar Cane Smallholders Estates in Bireuen Regency, 2020 .....</i>	
5.2.9	Komposisi dan Produktivitas Perkebunan Rakyat Tanaman Tembakau di Kabupaten Bireuen, 2020	369
	<i>Composition and Productivity of Tobacco Smallholders Estates in Bireuen Regency, 2020 .....</i>	
5.2.10	Komposisi dan Produktivitas Perkebunan Rakyat Tanaman Pala di Kabupaten Bireuen, 2020	370
	<i>Composition and Productivity of Nutmeg Smallholders Estates in Bireuen Regency, 2020 .....</i>	

5.2.11	Komposisi dan Produktivitas Perkebunan Rakyat Tanaman Pinang di Kabupaten Bireuen, 2020 <i>Composition and Productivity of Areca Nut Smallholders Estates in Bireuen Regency, 2020</i> .....	371
5.2.12	Komposisi dan Produktivitas Perkebunan Rakyat Tanaman Kapuk/Randu di Kabupaten Bireuen, 2020 <i>Composition and Productivity of Kapok Smallholders Estates in Bireuen Regency, 2020</i> .....	372
5.2.13	Komposisi dan Produktivitas Perkebunan Rakyat Tanaman Kemiri di Kabupaten Bireuen, 2020 <i>Composition and Productivity of Candlenut Smallholders Estates in Bireuen Regency, 2020</i> .....	373
5.2.14	Komposisi dan Produktivitas Perkebunan Rakyat Tanaman Lada di Kabupaten Bireuen, 2020 <i>Composition and Productivity of Pepper Smallholders Estates in Bireuen Regency, 2020</i> .....	374
5.2.15	Komposisi dan Produktivitas Perkebunan Rakyat Tanaman Sagu di Kabupaten Bireuen, 2020 <i>Composition and Productivity of Sago Smallholders Estates in Bireuen Regency, 2020</i> .....	375
5.2.16	Komposisi dan Produktivitas Perkebunan Rakyat Tanaman Nilam di Kabupaten Bireuen, 2020 <i>Composition and Productivity of Patchouli Smallholders Estates in Bireuen Regency, 2020</i> .....	376
5.2.17	Komposisi dan Produktivitas Perkebunan Rakyat Tanaman Aren di Kabupaten Bireuen, 2020 <i>Composition and Productivity of Brown Sugar Smallholders Estates in Bireuen Regency, 2020</i> .....	377
5.2.18	Komposisi dan Produktivitas Perkebunan Rakyat Tanaman Jarak di Kabupaten Bireuen, 2020 <i>Composition and Productivity of Castor Oil Seeds Smallholders Estates in Bireuen Regency, 2020</i> .....	378

**5.3 PERTANIAN  
AGRICULTURE**

5.3.1	Luas Panen, Produktivitas, dan Produksi Padi Menurut Kecamatan di Kabupaten Bireuen (ha), 2020 <i>Harvested Area, Productivity, dan Production of Paddy by Subdistrict in Bireuen Regency (ha), 2020.....</i>	379
5.3.2	Produksi Padi <sup>1</sup> dan Beras Menurut Kecamatan (ton) di Kabupaten Bireuen, 2020 <i>Paddy and Rice Production<sup>1</sup> by Subdistrict (tons) in Bireuen Regency, 2020.....</i>	380
5.3.3	Produksi Jagung dan Kedelai Menurut Kecamatan di Kabupaten Bireuen (ton), 2020 <i>Production of Maize and Soybeans by Subdistrict in Bireuen Regency (tons), 2020.....</i>	381
5.3.4	Luas Tanam Jagung, Kedelai, Kacang Tanah, Kacang Hijau, Ubi Kayu, Ubi Jalar Menurut Kecamatan di Kabupaten Bireuen (ha), 2020 <i>Planted Area of Maize, Soybean, Peanut, Mungbean, Cassava, and Sweet Potato by Subdistrict in Bireuen Regency (ha), 2020.....</i>	382
5.3.5	Luas Panen, Produktivitas dan Produksi Tanaman Jagung Menurut Kecamatan di Kabupaten Bireuen, 2020 <i>Harvested Area, Productivity and Production of Maize by Subdistrict in Bireuen Regency, 2020.....</i>	383
5.3.6	Luas Panen, Produktivitas dan Produksi Tanaman Kedelai Menurut Kecamatan di Kabupaten Bireuen, 2020 <i>Harvested Area, Productivity and Production of Soybean by Subdistrict in Bireuen Regency, 2020.....</i>	384
5.3.7	Luas Panen, Produktivitas dan Produksi Tanaman Kacang Tanah Menurut Kecamatan di Kabupaten Bireuen, 2020 <i>Harvested Area, Productivity and Production of Peanut by Subdistrict in Bireuen Regency, 2020.....</i>	385
5.3.8	Luas Panen, Produktivitas dan Produksi Tanaman Kacang Hijau Menurut Kecamatan di Kabupaten Bireuen, 2020 <i>Harvested Area, Productivity and Production of Mungbean by Subdistrict in Bireuen Regency, 2020.....</i>	386

5.3.9	Luas Panen, Produktivitas dan Produksi Tanaman Ubi Kayu Menurut Kecamatan di Kabupaten Bireuen, 2020 <i>Harvested Area, Productivity and Production of Cassava by Subdistrict in Bireuen Regency, 2020</i> .....	387
5.3.10	Luas Panen, Produktivitas dan Produksi Tanaman Ubi Jalar Menurut Kecamatan di Kabupaten Bireuen (ha), 2020 <i>Harvested Area, Productivity and Production of Sweet Potato by Subdistrict in Bireuen Regency, 2020</i> .....	388
5.3.11	Jumlah Rumah Tangga Pertanian di Kabupaten Bireuen, 2020 <i>Number of Household Farmer in Bireuen Regency (ha), 2020</i> .....	389
5.3.12	Jumlah Tenaga Petugas Pertanian Lapangan (TPL) di Kabupaten Bireuen, 2020 <i>The Number of Agricultural Extension Official in Bireuen Regency, 2020</i> .....	391
5.3.13	Jumlah Alat Mekanis dan Pengolahan Hasil di Kabupaten Bireuen, 2020 <i>The Number of Harvest Mechanical and Processing Tools in Bireuen Regency, 2020</i> .....	392
<b>5.4</b>	<b>PETERNAKAN</b>	
	<b>LIVESTOCKS</b>	
5.4.1	Populasi Ternak Menurut Kecamatan dan Jenis Ternak di Kabupaten Bireuen, 2019 dan 2020 <i>Livestock Population by Subdistrict and Kind of Livestock in Bireuen Regency, 2019 and 2020</i> .....	394
5.4.2	Populasi Unggas Menurut Kecamatan dan Jenis Unggas di Kabupaten Bireuen, 2019 dan 2020 <i>Poultry Population by Subdistrict and Kind of Poultry in Bireuen Regency, 2019 and 2020</i> .....	397
5.4.3	Produksi Daging Ternak Menurut Kecamatan dan Jenis Ternak di Kabupaten Bireuen (kg), 2019 dan 2020 <i>Livestock Meat Production by Subdistrict and Kind of Livestock in Bireuen Regency (kg), 2019 and 2020</i> .....	399

5.4.4	Produksi Daging Unggas Menurut Kecamatan dan Jenis Unggas di Kabupaten Bireuen (kg), 2019 dan 2020 <i>Poultry Production by Subdistrict and Kind of Poultry in Bireuen Regency (kg), 2019 and 2020</i> .....	402
5.4.5	Produksi Telur Unggas Menurut Kecamatan di Kabupaten Bireuen (ton), 2019 dan 2020 <i>Production of Poultry Eggs by Subdistrict and Kind of Poultry in Bireuen Regency (tons), 2019 and 2020</i> .....	404
5.4.6	Jumlah Peternak Menurut Kecamatan di Kabupaten Bireuen, 2020. <i>Number of Breeder by Subdistrict in Bireuen Regency, 2020</i> .....	405
5.4.7	Luas Fasilitas Padang Gembala Berserta Rumput Alami di Kabupaten Bireuen, 2020 <i>Area Size of Shepherd Facility with Natural Grassland in Bireuen Regency, 2020</i> .....	407
5.4.8	Penyakit Ternak Yang Sering Ditemukan Tiap Kecamatan di Kabupaten Bireuen, 2020 <i>Livestock Disease Mostly Found at Each Sub District in Bireuen Regency, 2020</i> .....	408
5.4.9	Jumlah Ternak yang Dipotong pada Rumah Potong Hewan di Kabupaten Bireuen, 2020 <i>Livestock Slaughtered at Slaughter House (Abatoir) in Bireuen Regency, 2020</i> .....	409
5.4.10	Pemotongan Ternak Besar, Kecil dan Unggas Menurut Kecamatan di Kabupaten Bireuen, 2020 <i>Slaughtering of Large, Small and Poultry Livestock by Subdistrict in Bireuen Regency, 2020</i> .....	410
5.4.11	Jumlah Pos Inseminasi Buatan dan Petugas Peternakan Menurut Kecamatan di Kabupaten Bireuen, 2020 <i>Number of Artificial Insemination Post and Livestock Officials by Subdistrict in Bireuen Regency, 2020</i> .....	413
5.4.12	Jumlah Pos Keswan dan Petugas Menurut Kecamatan di Kabupaten Bireuen, 2020 <i>Number of Animal Health Center and The Official by Subdistrict in Bireuen Regency, 2020</i> .....	414

5.4.13	Jumlah RPH/TPH dan RPU/TPU Menurut Kecamatan di Kabupaten Bireuen, 2020 <i>Number of Slaughtering House by Subdistrict in Bireuen Regency, 2020.....</i>	415
5.4.14	Jumlah Depot Obat Hewan Menurut Kecamatan di Kabupaten Bireuen, 2020 <i>Number of Poultry Shop by Subdistrict in Bireuen Regency, 2020 .....</i>	416
5.4.15	Jumlah Pasar Daging Ternak Menurut Kecamatan di Kabupaten Bireuen, 2020 <i>Number of Livestock Meat Market by Subdistrict in Bireuen Regency, 2020.....</i>	417
5.4.16	Jumlah Pasar Hewan Ternak Menurut Kecamatan di Kabupaten Bireuen, 2020 <i>Number of Livestock Market by Subdistrict in Bireuen Regency, 2020 ..</i>	418
5.4.17	Pemasukan Hewan Ternak Besar, Kecil, dan Unggas dari Luar Daerah ke Dalam Kabupaten Bireuen, 2020 <i>The Arrival of Large, Small, and Poultry from Outside into Bireuen Regency, 2020.....</i>	419
<b>5.5</b>	<b>PERIKANAN</b>	
	<b>FISHERY</b>	
5.5.1	Produksi dan Nilai Produksi Perikanan Tangkap Menurut Kecamatan dan Jenis Penangkapan di Kabupaten Bireuen, 2020 <i>Production and Production Value of Fish Capture by Subditrict and Type of Capture in Bireuen Regency, 2020.....</i>	422
5.5.2	Produksi dan Nilai Produksi Perikanan Tangkap di Laut Menurut Kecamatan dan Jenis Ikan di Kabupaten Bireuen, 2020 <i>Production and Production Value of Marine Capture Fisheries by Subdistrict and Kind of Fish in Bireuen Regency, 2020.....</i>	423
5.5.3	Produksi dan Nilai Produksi Perikanan Tangkap di Perairan Umum Menurut Kecamatan dan Komoditas Utama di Kabupaten Bireuen, 2020 <i>Production and Production Value of Inland Open Water Capture Fisheries by Subdistrict and Main Commodity in Bireuen Regency, 2020.....</i>	437

5.5.4	Produksi dan Nilai Produksi Perikanan Budidaya Menurut Kecamatan dan Jenis Ikan di Kabupaten Bireuen, 2020 <i>Production and Production Value of Aquaculture by Subdistrict and Type of Fish in Bireuen Regency, 2020</i> .....	438
5.5.5	Jumlah Nelayan di Kabupaten Bireuen, 2020 <i>Number of Fisherman in Bireuen Regency, 2020</i> .....	442
5.5.6	Jumlah Perahu Menurut Jenis Perahu di Kabupaten Bireuen, 2020 <i>Number of Fishing Boats by Kind of Boats in Bireuen Regency, 2020</i> .....	443
5.5.7	Jumlah Usaha Pembenihan Udang (Hatcherry) di Kabupaten Bireuen, 2020 <i>Number of Hatcherry in Bireuen Regency, 2020</i> .....	444
5.5.8	Luas Areal Tambak dan Jumlah Petani Tambak di Kabupaten Bireuen, 2020 <i>Area size of Brackish Water Pond and the Number of Farmer in Bireuen Regency, 2020</i> .....	445
5.5.9	Luas Kolam, Jumlah Produksi dan Jumlah Petani Budidaya Kolam Air Tenang di Kabupaten Bireuen, 2020 <i>Area Size of Fresh Water Pond, Production and Number of Fresh Water Pond Culture Farmer in Bireuen Regency, 2020</i> .....	446
<b>6.</b>	<b>PERTAMBANGAN DAN ENERGI/MINING AND ENERGY</b>	
<b>6.1</b>	<b>ENERGI</b>	
	<b>ENERGY</b>	
6.1.1	Daya Terpasang, Produksi, dan Distribusi Listrik PT. PLN (Persero) pada Unit Layanan Pelanggan (ULP) PLN di Kabupaten Bireuen, 2020 <i>Installed Electricity Power, Production, and Distribution of PT. PLN (Persero) at PLN Branch in Bireuen Regency, 2020</i> .....	457
6.1.2	Jumlah Pelanggan Listrik Menurut Kecamatan di Kabupaten Bireuen, 2020 <i>Number of Electricity Costumers by Subdistrict in Bireuen Regency, 2020</i> .....	458

6.1.3	Jumlah Pelanggan dan Air yang Disalurkan Menurut Kecamatan di Kabupaten Bireuen, 2020 <i>Number of Customers and Distributed Water by Subdistrict, in Bireuen Regency, 2020.....</i>	459
6.1.4	Jumlah Jaringan Listrik Pada PLN Cabang Bireuen, 2020 <i>Number of Electrical Circuitry at PLN Sub Branch of Bireuen, 2020.....</i>	460
6.1.5	Penyaluran Listrik PLN ULP Samalanga Berdasarkan Bulan di Kabupaten Bireuen, 2020 <i>Distribution Electricity of Samalanga's Sub Branch by Month in Bireuen Regency, 2020.....</i>	462
6.1.6	Penyaluran Listrik PLN ULP Bireuen Berdasarkan Bulan di Kabupaten Bireuen, 2020 <i>Distribution Electricity of Bireuen's Sub Branch by Month in Bireuen Regency, 2020.....</i>	463
6.1.7	Penyaluran Listrik PLN ULP Matang Glp Dua Berdasarkan Bulan di Kabupaten Bireuen, 2020 <i>Distribution Electricity of Matang Glp Dua's Sub Branch by Month in Bireuen Regency, 2020.....</i>	464
6.1.8	Penyaluran Listrik PLN ULP Gandapura Berdasarkan Bulan di Kabupaten Bireuen, 2020 <i>Distribution Electricity of Gandapura's Sub Branch by Month in Bireuen Regency, 2020.....</i>	465
6.1.9	Jumlah Sambungan Listrik Menurut Kategori Pelanggan PLN ULP Samalanga di Kabupaten Bireuen, 2020 <i>Number of Electricity by Customers Category of Samalanga's Sub Branch in Bireuen Regency, 2020.....</i>	466
6.1.10	Jumlah Sambungan Listrik Menurut Kategori Pelanggan PLN ULP Bireuen di Kabupaten Bireuen, 2020 <i>Number of Electricity by Customers Category of Bireuen's Sub Branch in Bireuen Regency, 2020.....</i>	467
6.1.11	Jumlah Sambungan Listrik Menurut Kategori Pelanggan PLN ULP Matang Glp Dua di Kabupaten Bireuen, 2020 <i>Number of Electricity by Customers Category of Matang Glp Dua's Sub Branch in Bireuen Regency, 2020.....</i>	468



6.1.12	Jumlah Sambungan Listrik Menurut Kategori Pelanggan PLN ULP Gandapura di Kabupaten Bireuen, 2020 <i>Number of Electricity by Customers Category of Gandapura's Sub Branch in Bireuen Regency, 2020</i> .....	469
6.1.13	Jumlah Pelanggan Air Minum PDAM Tirta Krueng Peusangan Menurut Kategori Pelanggan, 2020 <i>Number of Customer of PDAM Tirta Krueng Peusangan by Customer Category, 2020</i> .....	470
6.1.14	Banyaknya Air Minum Yang Disalurkan/Didistribusikan ke Pelanggan Menurut Bulan, 2020 <i>Number of Water Distributed to Customer by Month, 2020</i> .....	471
6.1.15	Banyaknya dan Nilai Air Minum yang Disalurkan Menurut Kategori Pelanggan, 2020 <i>The Quantity and Amount of Water Distributed During 2020</i> .....	472
<b>6.2</b>	<b>INDUSTRI</b>	
	<b>INDUSTRY</b>	
6.2.1	Jumlah Unit Usaha Industri Kecil Formal dan Non Formal di Kabupaten Bireuen, 2020 <i>Number of Formal and Non Formal of Small Manufacturing in Bireuen Regency, 2020</i> .....	473
6.2.2	Jumlah Unit Usaha Industri Kecil Formal dan Non Formal di Kabupaten Bireuen Menurut Jenis Industri, Tenaga Kerja dan Total Omset, 2020 <i>Industrial Unit Total Small Business Formal and Non Formal in Bireuen Regency by Type of Industry, Labor and Total Turnover of The Year 2020</i> .....	474
<b>7.</b>	<b>INDUSTRI MANUFAKTUR/MANUFACTURING INDUSTRY</b>	
7.1	Jumlah Rumah Makan/Restoran Menurut Kecamatan di Kabupaten Bireuen, 2016-2020 <i>Number of Restaurants by Subdistrict in Bireuen Regency, 2016-2020..</i>	485
7.2	Jumlah Hotel dan Akomodasi Lainnya Menurut Klasifikasi di Kabupaten Bireuen, 2015-2020 .....	486
	<i>Number of Hotel and Other Accomodations by Classification in Bireuen Regency, 2015-2020</i> .....	

7.3	Banyaknya Kamar Tidur dan Tempat Tidur Hotel di Kabupaten Bireuen, 2020 <i>Number of Hotel Rooms and Beds in Bireuen Regency, 2020</i> .....	487
7.4	Besarnya Tarif Hotel di Kabupaten Bireuen, 2020 <i>Rates of Hotel in Bireuen Regency, 2020</i> .....	488
7.5	Nama-Nama Tempat Wisata dan Jaraknya dari Ibu Kota Kecamatan dan dari Ibu Kota Kabupaten Bireuen, 2020 <i>Tourist Attraction and the Distance from Capital of Subdistrict and Capital of Regency, 2020</i> .....	489
7.6	Banyaknya Sarana Olahraga yang Terdapat di Kabupaten Bireuen, 2020 <i>Number of Sport Facilities in Bireuen Regency, 2020</i> .....	492
<b>8.</b>	<b>SISTEM NERACA REGIONAL/SYSTEM OF REGIONAL ACCOUNTS</b>	
<b>8.1</b>	<b>TRANSPORTASI</b>	
	<b>TRANSPORTATION</b>	
8.1.1	Panjang Jalan Menurut Tingkat Kewenangan Pemerintahan di Kabupaten Bireuen (km), 2017-2020..... <i>Length of Roads by Level of Government Authority in Bireuen Regency (km), 2017-2020</i> .....	503
8.1.2	Panjang Jalan Menurut Jenis Permukaan Jalan di Kabupaten Bireuen (km), 2017-2020 <i>Length of Roads by Type of Road Surface in Bireuen Regency (km), 2017-2020</i> .....	504
8.1.3	Panjang Jalan Menurut Kondisi Jalan di Kabupaten Bireuen (km), 2017–2020 <i>Length of Roads by Condition of Roads in Bireuen Regency (km), 2017–2020</i> .....	505
8.1.4	Panjang Jalan Menurut Kecamatan dan Tingkat Kewenangan Pemerintahan di Kabupaten Bireuen (km), 2020 <i>Length of Roads by Subdistrict and Level of Government Authority in Bireuen Regency (km), 2020</i> .....	506

8.1.5	Panjang Jalan Menurut Kecamatan dan Jenis Permukaan Jalan di Kabupaten Bireuen (km), 2020 <i>Length of Roads by Subdistrict and Type of Road Surface in Bireuen Regency (km), 2020</i> .....	507
8.1.6	Panjang Jalan Menurut Kecamatan dan Kondisi Jalan di Kabupaten Bireuen (km), 2020 <i>Length of Roads by Subdistrict and Road Condition in Bireuen Regency (km), 2020</i> .....	508
8.1.7	Panjang Jembatan Menurut Jenis dan Kondisi di Kabupaten Bireuen (m), 2020 <i>Length of Bridge by Kind and Condition in Bireuen Regency (m), 2020</i> .....	509
8.1.8	Jumlah Kendaraan Bermotor Menurut Kecamatan dan Jenis Kendaraan di Kabupaten Bireuen (unit), 2020 ..... <i>Number of Registered Motor Vehicles by Subdistrict and Type of Motor Vehicles in Bireuen Regency (unit), 2020</i> .....	510
8.1.9	Jumlah Kendaraan Penumpang Antar Perdesaan Beroperasi di Kabupaten Bireuen, 2020 <i>Number of Passenger Transportation Inter Village Operated in Bireuen Regency, 2020</i> .....	513
8.1.10	Jumlah Kendaraan Penumpang Mini Bus Antar Kota Dalam Provinsi Beroperasi di Kabupaten Bireuen, 2020 <i>Number of Mini Bus Passenger Transportation Inter Town in Province Operated in Bireuen Regency, 2020</i> .....	514
8.1.11	Jumlah Kendaraan Angkutan Barang di Kabupaten Bireuen, 2020 <i>Number of Goods Transportation in Bireuen Regency, 2020</i> .....	515
<b>8.2</b>	<b>KOMUNIKASI</b>	
	<b>COMMUNICATION</b>	
8.2.1	Jumlah Kantor Pos Pembantu Menurut Kecamatan di Kabupaten Bireuen, 2016-2020 <i>Number of Post Offices Subsidiaries by Subdistrict in Bireuen Regency, 2016-2020</i> .....	516
8.2.2	Jumlah Surat Biasa Yang Dikirim dan Diterima di Wilayah Kerja PT Pos Indonesia Cabang Bireuen, 2020 ..... <i>Number of Send and Received Ordinary Letter by Bireuen Post Office, 2020</i> .....	517

8.2.3	Jumlah Surat Kilat Khusus yang Dikirim dan Diterima di Wilayah Kerja PT Pos Indonesia Cabang Bireuen, 2020 Number of Send and Received Special Letter by Bireuen Post Office, 2020 .....	518
8.2.4	Jumlah Surat Pos Express yang Dikirim dan Diterima di Wilayah Kerja PT Pos Indonesia Cabang Bireuen, 2020 Number of Send and Received Express Letter by Bireuen Post Office, 2020 .....	519
8.2.5	Jumlah Paket Pos yang Dikirim dan Diterima di Wilayah Kerja PT Pos Indonesia Cabang Bireuen, 2020 Number of Send and Received Packet by Bireuen Post Office, 2020 .....	520
8.2.6	Jumlah Paket Pos Kilat Khusus yang Dikirim dan Diterima di Wilayah Kerja PT Pos Indonesia Cabang Bireuen, 2020 Number of Send and Received Express Letter by Bireuen Post Office, 2020 .....	521
8.2.7	Jumlah Surat Express Mail Service yang Dikirim dan Diterima di Wilayah Kerja PT Pos Indonesia Cabang Bireuen, 2020 Number of Send and Received Express Mail Service by Bireuen Post Office, 2020 .....	522
8.2.8	Jumlah Menara Telekomunikasi yang Berizin di Kabupaten Bireuen, 2020 Number of Licensed Telecommunication Towers in Bireuen Regency, 2020 .....	523
8.2.9	Jumlah Desa Yang Belum Terlayani Sinyal Telekomunikasi Seluler di Kabupaten Bireuen, 2020 Number of Villages Not Served with Cellular Telecommunication Signals in Bireuen Regency, 2020 .....	524
<b>9.</b>	<b>PERBANKAN, KOPERASI, DAN HARGA-HARGA/BANKING, COOPERATIVE, AND PRICES</b>	
9.1	Jumlah Koperasi Aktif Menurut Kecamatan di Kabupaten Bireuen, 2016–2020 <i>Number of Active Cooperative by Subdistrict in Bireuen Regency, 2016–2020.....</i>	533

9.2	Jumlah Koperasi Menurut Jenis Koperasi dan Kecamatan di Kabupaten Bireuen, 2020 <i>Number of Cooperative by Kind of Cooperative and Subdistrict in Bireuen Regency, 2020</i> .....	534
<b>10.</b>	<b>PENGELUARAN PENDUDUK/POPULATION EXPENDITURE</b>	
10.1	Rata-rata Pengeluaran per Kapita Sebulan Menurut Kelompok Komoditas (rupiah) di Kabupaten Bireuen, 2019 dan 2020 <i>Monthly Average Expenditure per Capita by Commodity Group (rupiahs) in Bireuen Regency, 2019 and 2020</i> .....	543
10.2	Persentase Pengeluaran per Kapita Sebulan Menurut Kelompok Komoditas di Kabupaten Bireuen, 2019 dan 2020 <i>Percentage of Monthly Expenditure per Capita by Commodity Group in Bireuen Regency, 2019 and 2020</i> .....	544
10.3	Persentase Penduduk Menurut Kuintil di Kabupaten Bireuen, 2019 dan 2020 <i>Percentage of Population by Quintil in Bireuen Regency, 2019 and 2020</i> .....	545
<b>11.</b>	<b>PERDAGANGAN/TRADE</b>	
11.1	Jumlah Sarana Perdagangan Menurut Jenisnya di Kabupaten Bireuen, 2016-2020 <i>Number of Trading Facilities by Type of Facility in Bireuen Regency, 2016-2020</i> .....	555
11.2.	Jumlah Surat Izin Usaha Perdagangan (SIUP) Menurut Golongan Usaha dan Kecamatan di Kabupaten Bireuen, 2020 <i>Number of Trading License (SIUP) by Establishment Category and Subdistrict in Bireuen Regency, 2020</i> .....	556
11.3	Jumlah Perusahaan yang Mendaftar Menurut Bentuk Badan Hukum di Kabupaten Bireuen, 2020 <i>Number of Establishment by Legal Entities in Bireuen Regency, 2020</i> .....	557

<b>12.</b>	<b>SISTEM NERACA REGIONAL/SYSTEM OF REGIONAL ACCOUNTS</b>	
12.1	Produk Domestik Regional Bruto Atas Dasar Harga Berlaku Menurut Lapangan Usaha di Kabupaten Bireuen (miliar rupiah), 2016-2020 <i>Gross Regional Domestic Product at Current Market Prices by Industry in Bireuen Regency (billion rupiahs), 2016-2020 .....</i>	573
12.2	Produk Domestik Regional Bruto Atas Dasar Harga Konstan 2010 Menurut Lapangan Usaha di Kabupaten Bireuen (miliar rupiah), 2016-2020 <i>Gross Regional Domestic Product at 2010 Constant Market Prices by Industry in Bireuen Regency (billion rupiahs), 2016-2020 .....</i>	575
12.3	Distribusi Persentase Produk Domestik Regional Bruto Atas Dasar Harga Berlaku Menurut Lapangan Usaha di Kabupaten Bireuen (persen), 2016-2020 <i>Percentage Distribution of Gross Regional Domestic Product at Current Market Prices by Industry in Bireuen Regency (percent), 2016-2020.....</i>	577
12.4	Laju Pertumbuhan Produk Domestik Regional Bruto Atas Dasar Harga Konstan 2010 Menurut Lapangan Usaha di Kabupaten Bireuen (persen), 2016-2020 <i>Growth Rate of Gross Regional Domestic Product at 2010 Constant Market Prices by Industry in Bireuen Regency (percent), 2016-2020 .....</i>	579
12.5	Produk Domestik Regional Bruto Atas Dasar Harga Berlaku Menurut Jenis Pengeluaran di Kabupaten Bireuen (miliar rupiah), 2016-2020 <i>Gross Regional Domestic Product at Current Market Prices by Type of Expenditure in Bireuen Regency (billion rupiahs), 2016-2020 .....</i>	581
12.6	Produk Domestik Regional Bruto Atas Dasar Konstan 2010 Berlaku Menurut Jenis Pengeluaran di Kabupaten Bireuen (miliar rupiah), 2016-2020 <i>Gross Regional Domestic Product at 2010 Constant Market Prices by Type of Expenditure in Bireuen Regency (billion rupiahs), 2016-2020.....</i>	582
12.7	Distribusi Persentase Produk Domestik Regional Bruto Atas Dasar Harga Berlaku Menurut Jenis Pengeluaran di Kabupaten Bireuen (persen), 2016-2020 <i>Percentage Distribution of Gross Regional Domestic Product at Current Market Prices by Type of Expenditure in Bireuen Regency (percent), 2016-2020.....</i>	583

12.8	Laju Pertumbuhan Produk Domestik Regional Bruto Atas Dasar Konstan 2010 Berlaku Menurut Jenis Pengeluaran di Kabupaten Bireuen (persen), 2016–2020 <i>Growth Rate of Gross Regional Domestic Product at 2010 Constant Market Prices by Type of Expenditure in Bireuen Regency (persen), 2016–2020</i> .....	584
<b>13. PERBANDINGAN ANTAR KABUPATEN/KOTA/ REGENCY/ MUNICIPAL COMPARISON</b>		
13.1	Jumlah Penduduk Menurut Kabupaten/Kota di Provinsi Aceh, 2016–2020 <i>Population by Regency/Municipality in Aceh Province, 2016–2020</i> .....	595
13.2	Laju Pertumbuhan Produk Domestik Regional Bruto Atas Dasar Harga Konstan 2010 Menurut Kabupaten/Kota di Provinsi Aceh (persen), 2016–2020 <i>Rate of Growth of Gross Regional Domestic Products at Constant 2010 Prices by Regency/Municipality in Aceh Province (percent), 2016–2020</i> .....	596
13.3	Jumlah Penduduk Miskin Menurut Kabupaten/Kota di Provinsi Aceh (ribu), 2016–2020 <i>Number of Poor Population by Regency/Municipality in Aceh Province (thousand), 2016–2020</i> .....	597
13.4	Indeks Pembangunan Manusia Menurut Kabupaten/Kota di Provinsi Aceh, 2016–2020 <i>Human Development Index by Regency/Municipality in Aceh Province, 2016-2020</i> .....	598





## DAFTAR GAMBAR/LIST OF FIGURES

	Halaman Page
1.1 Luas Daerah menurut Kecamatan (km <sup>2</sup> ), 2020 <i>Area of Subdistrict (km<sup>2</sup>), 2020</i> .....	8
1.2 Jumlah Hari Hujan dan Curah Hujan (mm) menurut Bulan, 2020 <i>Number of Rainy Day and Precipitation (mm) by Month, 2020</i> .....	9
2.1 Jumlah Anggota Dewan Perwakilan Rakyat Daerah Menurut Partai Politik dan Jenis Kelamin di Kabupaten Bireuen, 2020 <i>Number of Members of The Regional House of Representatives by Political Parties and Sex in Bireuen Regency, 2020</i> .....	26
2.2 Jumlah Pegawai Negeri Sipil Menurut Jabatan dan Jensi Kelamin di Kabupaten Bireuen, 2020 .....	27
3.1 Jumlah Penduduk Menurut Kecamatan di Kabupaten Bireuen, 2020 <i>Number of Population by Subdistrict in Bireuen Rgency, 2020</i> .....	70
3.2 Tingkat Pengangguran Terbuka (TPT) dan Tingkat Partisipasi Angkatan Kerja (TPAK) Menurut Jenis Kelamin di Kabupaten Bireuen, 2017-2020 <i>Unemployment Rate (UR) and Labor Force Participation Rate (LFPR) by Sex in Bireuen Regency, 2017-2020</i> .....	71
4.1 Angka Partisipasi Murni (APM) dan Angka Partisipasi Kasar (APK) Menurut Jenjang Pendidikan di Kabupaten Bireuen, 2018-2019 <i>Net Enrolment Rate and Gross Enrolment Rate by Educational Level in Bireuen Regency, 2018-2020</i> .....	116
4.2 Jumlah Penduduk Miskin dan Angka Kemiskinan di Kabupaten Bireuen, 2010-2020 <i>Number of Poor People and Poverty Rate in Bireuen Regency, 2010-2020</i> .....	117
5.1 Produksi Padi Menurut Kecamatan (ton) di Kabupaten Bireuen, 2020 <i>Paddy Production by Subdistrict (tons) in Bireuen Regency, 2020</i> .....	276

	Halaman Page
5.2 Jumlah Rumah Tangga Pertanian di Kabupaten Bireuen, 2020 <i>Number of Household Farmer in Bireuen Regency (ha), 2020.....</i>	277
6.1 Jumlah Pelanggan Listrik Menurut Kecamatan di Kabupaten Bireuen, 2020 <i>Number of Electricity Costumers by Subdistrict in Bireuen Regency, 2020.....</i>	453
6.2 Banyaknya Air Minum yang Disalurkan/Didistribusikan ke Pelanggan Menurut Bulan, 2020 <i>Number of Water Distributed to Customer by Month, 2020.....</i>	454
6.3 Jumlah Unit Usaha Industri Kecil Formal dan Non Formal di Kabupaten Bireuen, 2020 <i>Number of Formal and Non Formal of Small Manufacturing in Bireuen Regency, 2020 .....</i>	455
7.1 Besarnya Tarif Hotel di Kabupaten Bireuen, 2020 <i>Rates of Hotel in Bireuen Regency, 2020.....</i>	481
7.2 Banyaknya Tempat Wisata Menurut Kecamatan di Kabupaten Bireuen, 2020 <i>Number of Tourist Attraction by Subdistrict in Bireuen Regency, 2020...</i>	482
7.3 Banyaknya Sarana Olahraga yang Terdapat di Kabupaten Bireuen, 2020 <i>Number of Sport Facilities in Bireuen Regency, 2020 .....</i>	483
8.1 Jumlah Kendaraan Bermotor Menurut Kecamatan di Kabupaten Bireuen (unit), 2020..... <i>Number of Registered Motor Vehicles by Subdistrict in Bireuen Regency (unit), 2020 .....</i>	500
8.2 Panjang Jalan Menurut Jenis Permukaan Jalan dan Kondisinya di Kabupaten Bireuen (km), 2017-2020 <i>Length of Roads by Type of Road Surface and Condition in Bireuen Regency (km), 2017-2020.....</i>	501
9.1 Jumlah Koperasi Aktif Menurut Kecamatan di Kabupaten Bireuen, 2020 <i>Number of Active Cooperative by Subdistrict in Bireuen Regency, 2020.....</i>	530

9.2	Jumlah Koperasi Menurut Jenisnya di Kabupaten Bireuen, 2020 <i>Number of Cooperative by Kind of it in Bireuen Regency, 2020 .....</i>	531
10.1	Distribusi Pengeluaran per Kapita Sebulan Menurut Kelompok Komoditas Makanan di Kabupaten Bireuen, 2020 <i>Distribution of Monthly Expenditure per Capita by Commodity Group of Food in Bireuen Regency, 2020.....</i>	540
10.2	Distribusi Pengeluaran per Kapita Sebulan Menurut Kelompok Komoditas Bukan Makanan di Kabupaten Bireuen, 2020 <i>Distribution of Monthly Expenditure per Capita by Commodity Group of Non-Food in Bireuen Regency, 2020 .....</i>	541
11.1	Jumlah Sarana Perdagangan Menurut Jenisnya di Kabupaten Bireuen, 2015-2020 <i>Number of Trading Facilities by Type of Facility in Bireuen Regency, 2015-2020 .....</i>	552
11.2	Jumlah Surat Izin Usaha Perdagangan (SIUP) Menurut Golongan Usaha dan Kecamatan di Kabupaten Bireuen, 2020 <i>Number of Trading License (SIUP) by Establishment Category and Subdistrict in Bireuen Regency, 2020 .....</i>	553
12.1	Laju Pertumbuhan Produk Domestik Regional Bruto Atas Dasar Harga Konstan 2010 Kabupaten Bireuen, Provinsi Aceh, dan Indonesia, 2016-2020 <i>Growth Rate of Gross Regional Domestic Product at 2010 Constant Market Prices of Bireuen Regency, Aceh Province, and Indonesia, 2016-2020.....</i>	570
12.2	Distribusi Persentase Produk Domestik Regional Bruto Atas Dasar Harga Berlaku Menurut Lapangan Usaha di Kabupaten Bireuen (persen), 2016-2020 <i>Percentage Distribution of Gross Regional Domestic Product at Current Market Prices by Industry in Bireuen Regency (percent), 2016-2020 .....</i>	571
13.1	Jumlah Penduduk Menurut Kabupaten/Kota di Provinsi Aceh, 2020 <i>Population by Regency/Municipality in Aceh Province, 2020 .....</i>	590

13.2	Laju Pertumbuhan Produk Domestik Regional Bruto Atas Dasar Harga Konstan 2010 Menurut Kabupaten/Kota di Provinsi Aceh (persen), 2020 <i>Rate of Growth of Gross Regional Domestic Products at Constant 2010 Prices by Regency/Municipality in Aceh Province (percent), 2020 .....</i>	591
13.3	Jumlah Penduduk Miskin Menurut Kabupaten/Kota di Provinsi Aceh (ribu), 2020 <i>Number of Poor Population by Regency/Municipality in Aceh Province (thousand), 2019.....</i>	592
13.4	Indeks Pembangunan Manusia Menurut Kabupaten/Kota di Provinsi Aceh, 2020 <i>Human Development Index by Regency/Municipality in Aceh Province, 2020.....</i>	593

<https://bireuenkab.bps.go.id>

## PENJELASAN UMUM/EXPLANATORY NOTES

Tanda-tanda, satuan-satuan, dan lain-lainnya yang digunakan dalam publikasi ini adalah sebagai berikut:

*Symbols, measurement units, and acronyms which are used in this publication, are as follows:*

### 1. TANDA-TANDA/SYMBOLS

Data tidak tersedia/Data not available .....	: ...
Tidak ada atau nol /Null or zero .....	: -
Data dapat diabaikan/Data negligible .....	: 0
Tanda decimal/Decimal point .....	: ,
Data tidak dapat ditampilkan/Not applicable .....	: NA
Angka estimasi/Estimated figures .....	: e
Angka diperbaiki/Revised figures .....	: r
Angka sementara/Preliminary figures .....	: x
Angka sangat sementara/Very preliminary figures .....	: xx
Angka sangat sangat sementara/Very very preliminary figures .....	: xxx

### 2. SATUAN/UNITS

barel/barrel .....	: 158,99 liter/litres = 1/6,2898 m <sup>3</sup>
hektar (ha)/hectare (ha) .....	: 10 000 m <sup>2</sup>
kilometer (km)/kilometres (km) .....	: 1 000 meter/meters (m)
knot/knot .....	: 1,8523 km/jam (km/hour)
kuintal/quintal .....	: 100 kg
KWh .....	: 1 000 Watt hour
MWh .....	: 1 000 KWh
liter (untuk beras)/litre (for rice) .....	: 0,80 kg
MMSCF .....	: 1/35,3 m <sup>3</sup>
metrik ton (m.ton)/metric ton (m. ton) .....	: 0,98421 long ton = 1 000 kg
ons/ounce .....	: 28,31 gram/grams
ton .....	: 1 000 kg

Satuan lain: buah, dus, butir, helai/lembar, kaleng, batang, pulsa, ton kilometer (ton-km), jam, menit, persen (%).

*Other units: unit, pack, pieces, sheet, tin, pulse, ton-kilometres(ton-km), hour, minute, percent (%).*

Perbedaan angka di belakang koma disebabkan oleh pembulatan angka.

*The difference in decimal numbers is caused by rounding.*



## DAFTAR SINGKATAN/ LIST OF ABBREVIATIONS

SI	: Stasiun Iklim
SIMPK	: Stasiun Meteorologi Pertanian Khusus
t.t	: Tempat tidur
BCG	: Bacillus Calmette Guerin
DPT	: Difteri, Pertusis, Tetanus
TT	: Tetanus Toxoid
IOT	: Industri Obat Tradisional/ <i>Traditional Medicine Industry</i>
IKOT	: Industri Kecil Obat Tradisional/ <i>Traditional Medicine Small</i>
Alkes	: Alat kesehatan/ <i>Health Kits</i>
PKRT	: Perbekalan Kesehatan Rumah tangga/ <i>Household Health Logistics</i>
Kompl	: Komplemen/ <i>Complement</i>
IRTP	: Industri Pangan Produksi Rumah Tangga/ <i>Foods Home Industry</i>
PBF	: Pedagang Besar Farmasi/ <i>Pharmacy Whole-seller</i>
GFK	: Gudang Farmasi Kab/Kota/Regency/ <i>Municipality Pharmacy Warehouse</i>
RB	: Rumah Bersalin/ <i>Delivery House</i>
Pustu	: Puskesmas pembantu/ <i>Auxiliary Public Health Center</i>
BP	: Balai Pengobatan/ <i>Polyclinic</i>
TPS	: Tempat Pembuangan Sementara / <i>landfill</i>
Jamkesmas	: Jaminan kesehatan masyarakat miskin/ <i>Poor public health insurance</i>
PJKMU	: Program Jaminan Kesehatan Masyarakat Umum
SIUP	: Surat Ijin Usaha Perdagangan/ <i>Trading Permission Letter</i>
TDP	: Tanda Daftar Perusahaan/ <i>Company Registration Identity</i>
API	: Angka Pengenal Importir/ <i>Importer's Identity Number</i>





## Statistik Kunci, 2018–2020 Key Statistics, 2018–2020

Rincian/Description	Satuan/Unit	2018	2019	2020
(1)	(2)	(3)	(4)	(5)
<b>SOSIAL/SOCIAL</b>				
Penduduk <sup>1</sup> /Population <sup>1</sup>	ribu/thousand	461,726	471,635	480,322
Laju Pertumbuhan Penduduk <sup>1</sup> /Population Growth <sup>1</sup>	%	1,88	2,14	1,84
Angka Harapan Hidup <sup>1-e</sup> /Life Expectancy Rate <sup>1</sup>	tahun/years	70,92	71,16	71,22
Angka Melek Huruf Usia 15+/Literacy Rate Aged 15+	%	99,43	98,89	98,88
Tingkat Partisipasi Angkatan Kerja -TPAK <sup>2,3</sup> Labour Force Participation Rate-LFPR <sup>2,3</sup>	%	64,96	67,10	67,06
Tingkat Pengangguran Terbuka-TPT <sup>2</sup> Unemployment Rate-UR <sup>2</sup>	%	3,52 <sup>4</sup>	3,88 <sup>4</sup>	4,12 <sup>4</sup>
Penduduk Miskin <sup>5</sup> /Poor People <sup>4</sup>	ribu/thousand	65,74	63,60	62,42
Persentase Penduduk Miskin <sup>4</sup> Percentage of Poor People <sup>4</sup>	%	14,31	13,56	13,06
Indeks Pembangunan Manusia-IPM <sup>5</sup> Human Development Index <sup>5</sup>	—	71,37	72,27	72,28
<b>EKONOMI/ECONOMIC</b>				
Produk Domestik Regional Bruto (PDRB) Harga Berlaku <sup>6</sup> Gross Regional Domestic Bruto (GRDP) at Current Price <sup>6</sup>	triliun rupiah trillion rupiahs	12 138,53 <sup>xx</sup>	12 955,73 <sup>xx</sup>	13 090,47 <sup>xx</sup>
Laju Pertumbuhan Ekonomi <sup>8</sup> /Economic Growth <sup>7</sup>	%	4,33 <sup>xx</sup>	5,0 <sup>xx</sup>	-0,94 <sup>xx</sup>
PDRB Per Kapita Harga Berlaku <sup>6,8</sup> Per Capita of GRDP at Current Price <sup>6,8</sup>	juta rupiah million rupiahs	26,29 <sup>xx</sup>	27,47 <sup>xx</sup>	27,25 <sup>xx</sup>

- Catatan/Notes: <sup>1</sup> Hasil proyeksi penduduk Indonesia 2010–2035 (pertengahan tahun/Juni)/The result of Indonesia population prjection 2010–2035 (mid year/June)
- <sup>2</sup> Kondisi Agustus/Condition at August
- <sup>3</sup> Menggunakan penimbang hasil proyeksi penduduk tahun 2010–2035/Weighted by the 2010–2035 population projection
- <sup>4</sup> Kondisi Maret/Condition at March
- <sup>5</sup> Sejak tahun 2010, IPM dihitung dengan metode baru. Komponen IPM metode baru adalah angka harapan hidup saat lahir, harapan lama sekolah, rata-rata lama sekolah, dan pengeluaran per kapita/Since 2010, HDI was calculated using new method. New HDI component are life expectancy at birth, expected years of schooling, means years of schooling, and expenditure per capita
- <sup>6</sup> Mulai tahun 2010 mengadopsi System of National Account 2008 (SNA 2008)/Since 2010 is in line with System of National Account 2008 (SNA 2008)
- <sup>7</sup> Menggunakan tahun dasar 2010 (2010=100)/Using 2010 base year (2010=100)
- <sup>8</sup> Menggunakan proyeksi penduduk berdasarkan hasil SP2010/Using population projection based on SP2010



**BAB**

**1**

**GEOGRAFI DAN IKLIM**  
***GEOGRAPHY AND CLIMATE***

<https://bireuenkab.bps.go.id>



**PENJELASAN TEKNIS****TECHNICAL NOTES**

1. Secara astronomis, Kabupaten Bireuen terletak antara 4° 53' 20,3"- 5° 16' 25,8" Lintang Utara dan 96° 55' 30,1" - 96° 19' 45,9" Bujur Timur serta berada pada ketinggian 0 - 2637 meter dari permukaan laut (DPL).
  2. Berdasarkan posisi geografisnya, wilayah Kabupaten Bireuen memiliki batas-batas: Utara - Selat Malaka; Tenggara - Bener Meriah; Selatan - Aceh Tengah; Timur - Aceh Utara; Barat - Pidie Jaya; Barat Daya - Pidie
  3. Berdasarkan letak geografinya, Kabupaten Bireuen berada pada Pulau Sumatera yang menjadi bagian dari Kepulauan Indonesia
  4. Kabupaten Bireuen terdiri dari 17 kecamatan, yaitu:
    - Kecamatan Samalanga
    - Kecamatan Simpang Mamplam
    - Kecamatan Pandrah
    - Kecamatan Jeunieb
    - Kecamatan Peulimbang
    - Kecamatan Peudada
    - Kecamatan Juli
    - Kecamatan Jeumpa
    - Kecamatan Kota Juang
    - Kecamatan Kuala
    - Kecamatan Jangka
    - Kecamatan Peusangan
    - Kecamatan Peusangan Selatan
    - Kecamatan Peusangan Siblah Krueng
1. *Astronomically, Bireuen Regency lies between latitude 4° 53' 20,3"- 5° 16' 25,8" North, longitudes 96° 55' 30,1" - 96° 19' 45,9" East, and at an altitude of 0 - 2637 meters above sea level.*
  2. *In terms of geographic position, Bireuen Regency has boundaries as follows: North - Malacca Strait; Southeast - Bener Meriah; South - Aceh Tengah; East - Aceh Utara; West - Pidie Jaya; Southwest - Pidie.*
  3. *In terms of geographic location, Bireuen Regency is located in Sumatera Island, which is part of Indonesian Archipelago.*
  4. *Bireuen Regency has 17 subdistricts. There are:*
    - *Samalanga subdist*
    - *Simpang Mamplam subdistrict*
    - *Pandrah subdistrict*
    - *Jeunieb subdistrict*
    - *Peulimbang subdistrict*
    - *Peudada subdistrict*
    - *Juli subdistrict*
    - *Jeumpa subdistrict*
    - *Kota Juang subdistrict*
    - *Kuala subdistrict*
    - *Jangka subdistrict*
    - *Peusangan subdistrict*
    - *Peusangan Selatan subdistrict*
    - *Peusangan Siblah Krueng subdistrict*

- Kecamatan Makmur
  - Kecamatan Gandapura
  - Kecamatan Kuta Blang
5. Curah hujan merupakan ketinggian air hujan yang terkumpul dalam tempat yang datar, tidak menguap, tidak meresap, dan tidak mengalir. Curah hujan 1 (satu) milimeter artinya dalam luasan satu meter persegi pada tempat yang datar tertampung air setinggi satu milimeter atau tertampung air sebanyak satu liter. Intensitas hujan adalah banyaknya curah hujan persatuan jangka waktu tertentu. Apabila dikatakan intensitasnya besar berarti hujan lebat dan kondisi ini sangat berbahaya karena berdampak dapat menimbulkan banjir, longsor dan efek negatif terhadap tanaman.
5. *Rainfall is the height of rainwater collected in a flat level, that do not evaporate, seep, and flowing. Rainfall of 1 (one) millimeter means in an area of one square meter at a flat level as high as one millimeter of water was accommodated or accommodated as much as one liter of water. Rainfall intensity is the amount of rainfall in a given time period. When it is said great intensity means heavy rains and these conditions is very dangerous because the impact can cause floods, landslides and negative effects on plants.*

**ULASAN****DESCRIPTION****Geografi**

Geografi Kabupaten Bireuen memiliki luas sekitar 1.798,25 km<sup>2</sup> atau 3,16 % dari luas wilayah Provinsi Aceh. Kabupaten Bireuen terletak antara 4° 53' 20,3"- 5° 16' 25,8" Lintang Utara dan 96° 55' 30,1" - 96° 19' 45,9" Bujur Timur, serta berada pada ketinggian 0 - 2637 meter dari permukaan laut (DPL).

Sejak tahun 2004, secara administratif Kabupaten Bireuen memiliki 17 kecamatan, terdiri dari 609 desa dan 75 kemukiman dengan batas wilayah sebagai berikut:

Utara : Selat Malaka  
 Timur : Kab. Aceh Utara  
 Tenggara : Kab. Bener Meriah  
 Selatan : Kab. Aceh Tengah  
 Barat Daya : Kab. Pidie  
 Barat : Kab. Pidie Jaya

Kecamatan Peudada merupakan kecamatan terluas dengan luas wilayah sekitar 312,81 km<sup>2</sup>, sedangkan Kecamatan Kota Juang merupakan kecamatan dengan luas wilayah terkecil sekitar 16,91 km<sup>2</sup>, karena merupakan wilayah ibukota Kabupaten Bireuen dan pusat pemerintahan serta pusat perdagangan dan bisnis di Kabupaten Bireuen.

**Geography**

*Area of Bireuen district was of 1.798,25 km.sq or 3,16 % from the area of Aceh Province. Bireuen Regency lies between latitude 04° 54' - 05° 21' North, longitudes 96° 20' - 97° 21' East, and at an altitude of 0 - 2637 meters above sea level.*

*Since 2004, administratively, this regency has 17 districts, comprising of 609 villages and 75 settlement with the bounds:*

*North : Malacca Strait  
 East : Aceh Utara Regency  
 Southeast : Bener Meriah Regency  
 South : Aceh Tengah Regency  
 Southwest : Pidie Regency  
 West : Pidie Jaya Regency*

*Peudada is the largest subdistrict, covers an area of approximately 312.81 square kilometers, while Kota Juang is the smallest one, covers an area of approximately 16.91 square kilometres, Because it is the capital region of Bireuen Regency and the center of government and the center of trade and business in Bireuen Regency.*

Jarak dari Kecamatan ke Ibukota Kabupaten, antara lain :

1. Samalanga-Kota Bireuen: 36 km.
2. Simpang Mamplam-Kota Bireuen : 28 km.
3. Pandrah-Kota Bireuen : 23 km.
4. Jeunieb-Kota Bireuen : 20 km.
5. Peulimbang-Kota Bireuen : 16 km.
6. Peudada-Kota Bireuen : 12 km.
7. Juli-Kota Bireuen : 12 km.
8. Jeumpa-Kota Bireuen : 4 km.
9. Kota Juang-Kota Bireuen : 0 km.
10. Kuala-Kota Bireuen : 3 km
11. Jangka-Kota Bireuen : 16 km
12. Peusangan-Kota Bireuen : 10 km
13. Peusangan Selatan-Kota Bireuen : 17 km
14. Peusangan Siblah Krueng-Kota Bireuen : 18 km
15. Makmur-Kota Bireuen : 29 km
16. Gandapura-Kota Bireuen : 23 km
17. Kutablang-Kota Bireuen : 17 km

### **Iklm**

Akibat dari Kabupaten Bireuen yang memiliki geografis yang disebutkan di atas, maka Kabupaten Bireuen memiliki karakter iklim yang unik. Selama tahun 2020, suhu di Kabupaten Bireuen berkisar antara 21,2°C - 34,6°C.

Secara umum, rata-rata curah hujan tertinggi di Kabupaten Bireuen selama tahun 2020 terjadi pada bulan Mei, yaitu sebanyak 344 mm dengan jumlah hari hujan terbanyak di bulan

*Distance between Province Capital to Regencies/City:*

1. *Samalanga-Kota Bireuen: 36 km.*
2. *Simpang Mamplam-Kota Bireuen : 28 km.*
3. *Pandrah-Kota Bireuen : 23 km.*
4. *Jeunieb-Kota Bireuen : 20 km.*
5. *Peulimbang-Kota Bireuen : 16 km.*
6. *Peudada-Kota Bireuen : 12 km.*
7. *Juli-Kota Bireuen : 12 km.*
8. *Jeumpa-Kota Bireuen : 4 km.*
9. *Kota Juang-Kota Bireuen : 0 km.*
10. *Kuala-Kota Bireuen : 3 km*
11. *Jangka-Kota Bireuen : 16 km*
12. *Peusangan-Kota Bireuen : 10 km*
13. *Peusangan Selatan-Kota Bireuen : 17 km*
14. *Peusangan Siblah Krueng-Kota Bireuen : 18 km*
15. *Makmur-Kota Bireuen : 29 km*
16. *Gandapura-Kota Bireuen : 23 km*
17. *Kutablang-Kota Bireuen : 17 km*

### **Climate**

*As a result of the Bireuen Regency which has the geographic explained above, the Bireuen Regency has a unique climatic character. During 2019, temperatures in Bireuen Regency will range from 21,2°C - 34,6°C*

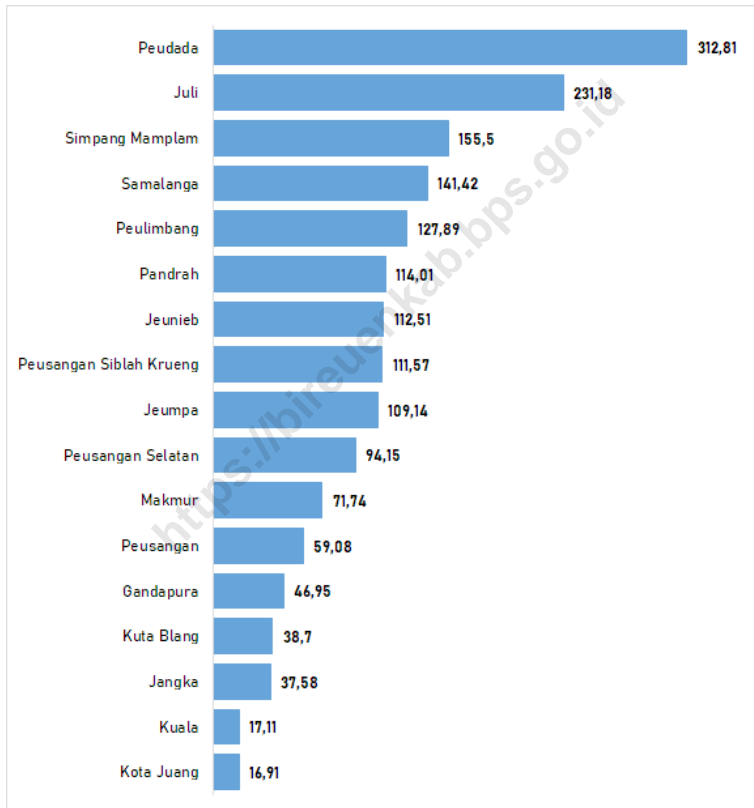
*Generally, in Bireuen Regency the highest rainfall average during 2020 was in May that of 344 mm with the most number of rain days in December, that is 15 days.*



Desember, yaitu sebanyak 15 hari.

<https://bireuenkab.bps.go.id>

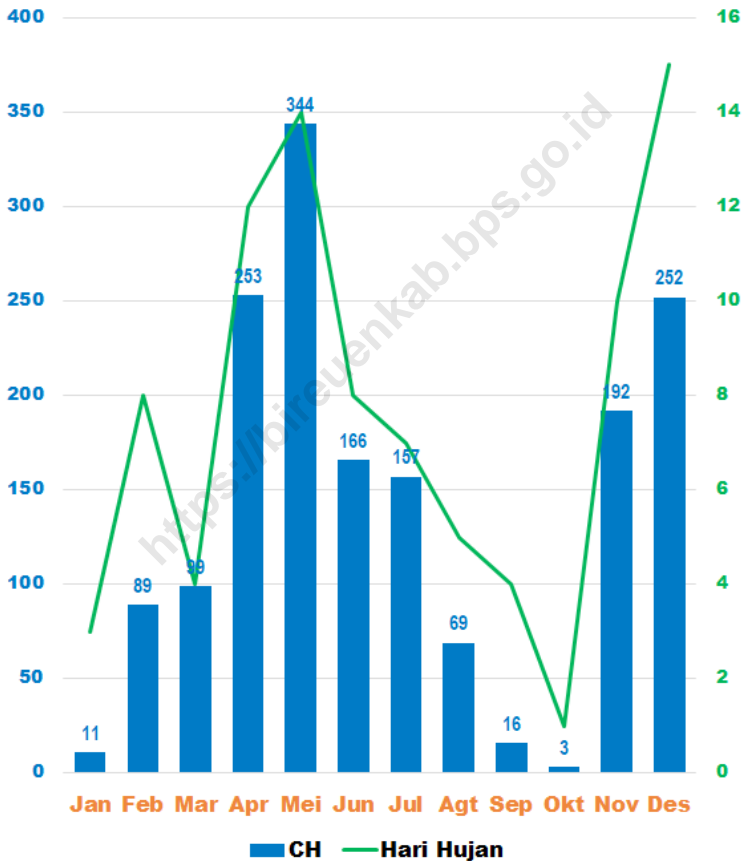
**Gambar** 1.1 **Luas Daerah menurut Kecamatan (km<sup>2</sup>), 2020**  
**Figures** **Area of Subdistrict (km<sup>2</sup>), 2020**



Sumber/Source : Badan Perencanaan Pembangunan Daerah Kabupaten Bireuen / Regional Development and Planning Board of Bireuen Regency

**Gambar** 1.2  
**Figures**

**Jumlah Hari Hujan dan Curah Hujan (mm) menurut Bulan, 2020**  
**Number of Rainy Day and Precipitation (mm) by Month, 2020**



Sumber/Source : Badan Meteorologi, Klimatologi, dan Geofisika (BMKG) Kabupaten Bireuen  
*Meteorology, Climatology and Geophysics Agency of Bireuen Regency*

<https://bireuenkab.bps.go.id>

## 1.1 KEADAAN GEOGRAFI GEOGRAPHY CONDITION

**Tabel**  
**Table** 1.1.1 **Luas Daerah dan Jumlah Pulau Menurut Kecamatan di Kabupaten Bireuen, 2020**  
**Total Area and Number of Islands by Subdistrict in Bireuen Regency, 2020**

Kecamatan Subdistrict	Ibukota Kecamatan Capital of Subdistrict	Luas Total Area (km <sup>2</sup> /sq.km)
(1)	(2)	(3)
Samalanga	Samalanga	141,42
Simpang Mamplam	Simpang Mamplam	155,50
Pandrah	Pandrah Kandeh	114,01
Jeunieb	Jeunieb	112,51
Peulimbang	Peulimbang	127,89
Peudada	Peudada	312,81
Juli	Beunytot	231,18
Jeumpa	Blang Bladeh	109,14
Kota Juang	Bandar Bireuen	16,91
Kuala	Cot Batee	17,11
Jangka	Jangka	37,58
Peusangan	Matang Glumpang Dua	59,08
Peusangan Selatan	Geulanggang Labu	94,15
Peusangan Siblah Krueng	Lueng Daneuen	111,57
Makmur	Ulee Gle	71,74
Gandapura	Geurugok	46,95
Kuta Blang	Kuta Blang	38,70
<b>Bireuen</b>		<b>1 798,25</b>

Lanjutan Tabel/*Continued Table 1.1.1*

Kecamatan <i>Subdistrict</i>	Persentase terhadap Luas Wilayah <i>Percentage to Area</i>	Jumlah Pulau <i>Number of Islands</i>
(1)	(4)	(5)
Samalanga	7,9	0
Simpang Mamplam	8,7	0
Pandrah	6,3	0
Jeunieb	6,3	0
Peulimbang	7,1	0
Peudada	17,4	0
Juli	12,9	0
Jeumpa	6,1	0
Kota Juang	0,9	0
Kuala	1,0	0
Jangka	2,1	0
Peusangan	3,3	0
Peusangan Selatan	5,2	0
Peusangan Siblah Krueng	6,2	0
Makmur	4,0	0
Gandapura	2,6	0
Kuta Blang	2,2	0
<b>Bireuen</b>	<b>100</b>	<b>0</b>

Sumber/*Source*: Badan Perencanaan Pembangunan Daerah Kabupaten Bireuen/*Regional Development and Planning Board of Bireuen Regency*

**Tabel**  
**Table** 1.1.2**Tinggi Wilayah dan Jarak ke Ibukota Kabupaten Menurut Kecamatan di Kabupaten Bireuen, 2020**  
**Altitude and Distance to the Capital of Regency by Subdistrict in Bireuen Regency, 2020**

Kecamatan Subdistrict	Tinggi Wilayah (mdpl) Altitude (m a.s.l.)	Jarak ke Ibukota Distance to the Capital
(1)	(2)	(3)
Samalanga	0 - 1700	36
Simpang Mamplam	0 - 1700	28
Pandrah	0 - 1700	23
Jeunieb	0 - 1700	20
Peulimbang	0 - 1700	16
Peudada	0 - 1700	12
Juli	0 - 650	12
Jeumpa	0 - 1700	4
Kota Juang	0 - 224	-
Kuala	0 - 224	3
Jangka	0 - 224	16
Peusangan	0 - 224	10
Peusangan Selatan	0 - 1700	17
Peusangan Siblah Krueng	0 - 1700	18
Makmur	0 - 650	29
Gandapura	0 - 224	23
Kuta Blang	0 - 224	17
<b>Bireuen</b>	<b>0 - 1700</b>	

Sumber/Source: Badan Perencanaan Pembangunan Daerah Kabupaten Bireuen/ *Regional Development and Planning Board of Bireuen Regency*

## 1.2 IKLIM CLIMATE

**Tabel** 1.2.1 **Pengamatan Unsur Iklim Menurut Bulan di Stasiun Badan Meteorologi, Klimatologi, dan Geofisika Kabupaten Bireuen, 2020**  
*Observation of Climate Elements at the Meteorology, Climatology and Geophysics Agency Station in Bireuen Regency, 2020*

Bulan Month	Suhu (°C) Temperature			Kelembaban Humidity		
	Minimal Minimum	Rata-rata Average	Maksimal Maximum	Minimal Minimum	Rata-rata Average	Maksimal Maximum
(1)	(2)	(3)	(4)	(5)	(6)	(7)
Januari/January	21,2	26,5	32,4	58	83	100
Februari/February	22,7	26,5	31,5	55	82	100
Maret/March	23,2	27,4	32,4	61	79	98
April/April	22,5	27,3	33,6	60	85	97
Mei/May	23,2	27,2	33,1	62	87	97
Juni/June	23,2	27,1	32,9	64	85	97
Juli/July	21,4	26,7	32,8	58	84	97
Agustus/August	23,2	27,4	33,5	58	82	97
September/September	23	26,8	34,6	54	84	98
Oktober/October	22,6	27	33,7	59	83	98
November/November	22,9	26,2	32	68	88	98
Desember/December	21,9	25,7	31,7	64	88	98



Lanjutan Tabel/*Continued Table 1.2.1*

Bulan Month	Kecepatan Angin (Knots) Wind Velocity (Knots)			Tekanan Udara Atmospheric Pressure (mb)		
	Minimal Minimum	Rata-rata Average	Maksimal Maximum	Minimal Minimum	Rata-rata Average	Maksimal Maximum
(1)	(8)	(9)	(10)	(11)	(12)	(13)
Januari/January	N/3	SE/5	080/15	1008	1010,7	1014
Februari/February	E/3	SE/6	070/15	1008,8	1011,5	1013,2
Maret/March	SW/3	SE/4	070/17	1008	1009,9	1012
April/April	S/3	SW/4	060/12	1008,1	1010	1011,5
Mei/May	N/3	SE/4	170/15	1006,6	1008,9	1012,3
Juni/June	N/3	SE/4	330/15	1007,5	1008,9	1011,4
Juli/July	SE/3	SW/4	080/11	1007,4	1008,5	1009,8
Agustus/August	SW/3	SE/5	060/11	1005,6	1008,5	1010,6
September/September	SE/3	SE/4	210/13	1007,4	1009,2	1011,2
Oktober/October	S/3	SE/4	240/25	1006,1	1008,6	1010,9
November/November	SW/3	SW/4	210/12	1008	1009,6	1011
Desember/December	SE/3	SE/4	070/11	1008,1	1010	1012

Lanjutan Tabel/*Continued Table 1.2.1*

<b>Bulan Month</b>	<b>Hari Hujan Rainy Day</b>	<b>Curah Hujan Precipitation (mm)</b>	<b>Penyinaran Matahari/ (%) Sunshine (%)</b>
<b>(1)</b>	<b>(14)</b>	<b>(15)</b>	<b>(16)</b>
Januari/ <i>January</i>	3	11	78
Februari/ <i>February</i>	8	89	72
Maret/ <i>March</i>	4	99	76
April/ <i>April</i>	12	253	64
Mei/ <i>May</i>	14	344	57
Juni/ <i>June</i>	8	166	70
Juli/ <i>July</i>	7	157	63
Agustus/ <i>August</i>	5	69	66
September/ <i>September</i>	4	16	40
Oktober/ <i>October</i>	1	3	41
November/ <i>November</i>	10	192	48
Desember/ <i>December</i>	15	252	38

Sumber/*Source*: Badan Meteorologi, Klimatologi, dan Geofisika (BMKG) Kabupaten Bireuen / *Meteorology, Climatology and Geophysics Agency of Bireuen Regency*

**BAB**

**2**

**PEMERINTAHAN  
GOVERNMENT**

<https://bireuenkab.bps.go.id>



**PENJELASAN TEKNIS**

1. Anggota Dewan Perwakilan Rakyat Daerah (DPRD) dipilih melalui pemilihan umum (pemilu) dan dilantik dalam masa jabatan lima tahun.
2. Susunan pemerintahan Republik Indonesia periode 2014–2019 terdiri dari presiden, wakil presiden, lembaga tinggi negara, kementerian, setingkat menteri, dan Lembaga Pemerintahan Non Kementerian (LPNK).
3. Lembaga tinggi negara terdiri dari Majelis Permusyawaratan Rakyat (MPR), Dewan Perwakilan Rakyat (DPR), Badan Pemeriksa Keuangan (BPK), dan Mahkamah Agung (MA), Dewan Perwakilan Daerah (DPD), Mahkamah Konstitusi (MK), dan Komisi Yudisial (KY).
4. Kementerian terdiri dari kementerian koordinator dan kementerian.
5. Kementerian koordinator terdiri dari bidang politik, hukum, dan keamanan (Polhukam), bidang perekonomian, bidang pembangunan manusia dan kebudayaan, dan bidang kemaritiman.
6. Kementerian terdiri dari Kementerian Sekretaris Negara, Kementerian Dalam Negeri,

**TECHNICAL NOTES**

1. *Regional House of Representatives (DPRD) members are elected through a general election and appointed for a five-years membership.*
2. *The government structure of the Republic of Indonesia period 2009–2014 consists of president, vice president, state supreme agencies, ministries, ministerial level institutions, and non-ministerial institutions.*
3. *State supreme agencies consist of The People's Consultative Assembly, The House of Representative, The Audit Board of the Republic of Indonesia, Supreme Court, Local Councils, Constitutional Court, and Judicial Commission.*
4. *Ministries consist of coordinating ministry and departmental ministry.*
5. *Coordinating ministries consist of Coordinating Ministry for Political, Legal, and Security Affairs, Coordinating Ministry for the Economy, Coordinating Ministry for Maritime Affairs, and Coordinating Ministry for Human Development and Culture.*
6. *Departmental Ministries consist of State Secretary; Ministry of Home Affairs; Ministry of Foreign Affairs;*

Kementerian Luar Negeri,  
 Kementerian Perencanaan  
 Pembangunan Nasional/  
 Bappenas, Kementerian  
 Pertahanan, Kementerian  
 Hukum dan Hak Asasi Manusia,  
 Kementerian Keuangan,  
 Kementerian Energi dan Sumber  
 Daya Mineral, Kementerian  
 Perindustrian, Kementerian  
 Perdagangan, Kementerian  
 Pertanian, Kementerian  
 Perhubungan, Kementerian  
 Kelautan dan Perikanan,  
 Kementerian Ketenagakerjaan,  
 Kementerian Badan Usaha Milik  
 Negara, Kementerian Koperasi  
 dan UKM, Kementerian Pekerjaan  
 Umum dan Perumahan Rakyat,  
 Kementerian Lingkungan Hidup  
 dan Kehutanan, Kementerian  
 Agraria dan Tata Ruang/  
 Badan Pertanahan Nasional,  
 Kementerian Kesehatan,  
 Kementerian Kebudayaan dan  
 Pendidikan Dasar Menengah,  
 Kementerian Sosial, Kementerian  
 Agama, Kementerian Pariwisata,  
 Kementerian Komunikasi dan  
 Informatika, Kementerian  
 Pendayagunaan Aparatur  
 Negara dan Reformasi Birokrasi,  
 Kementerian Pemuda dan  
 Olahraga, Kementerian Desa,  
 Pembangunan Daerah Tertinggal  
 dan Transmigrasi, Kementerian  
 Riset Teknologi dan Pendidikan  
 Tinggi, dan Kementerian  
 Pemberdayaan Perempuan  
 dan Perlindungan Anak.

*Ministry of National Development  
 Planning/Chairperson of National  
 Development Planning Agency;  
 Ministry of Defense; Ministry  
 of Justice and Human Rights;  
 Ministry of Finance; Ministry of  
 Energy and Mineral Resources;  
 Ministry of Industry; Ministry of  
 Trade; Ministry of Agriculture;  
 Ministry of Transportation; Ministry  
 of Maritime Affairs and Fisheries;  
 Ministry of Manpower; Ministry of  
 State Owned Enterprises; Ministry  
 of Cooperatives and Small and  
 Medium Enterprises; Ministry of  
 Public Works and Public Housing;  
 Ministry of Environment and  
 Forestry; Ministry of Agrarian Affairs  
 and Spatial Planning/National  
 Land Agency; Ministry of Health;  
 Ministry of Culture and Elementary  
 & Secondary Education; Ministry of  
 Social Services; Ministry of Religious  
 Affairs; Ministry of Tourism;  
 Ministry of Communication  
 and Informatics; Ministry of  
 Empowerment of State Apparatus  
 and Bureaucracy Reform; Ministry  
 of Youth and Sports Affairs;  
 Ministry of Village Development,  
 Disadvantaged Regions and  
 Transmigration; Ministry of  
 Research, Technology, and Higher  
 Education; and Ministry of Women  
 Empowerment and Child Protection*

7. Setingkat Menteri terdiri dari Kejaksaan Agung, Tentara Nasional Indonesia, dan Kepolisian Negara Republik Indonesia
8. Lembaga Pemerintah Non Kementerian terdiri dari Arsip Nasional Republik Indonesia, Badan Intelijen Negara, Badan Kepegawaian Negara, Badan Kependudukan dan Keluarga Berencana Nasional, Badan Koordinasi Penanaman Modal, Badan Informasi Geospasial, Badan Meteorologi, Klimatologi, dan Geofisika, Badan Narkotika Nasional, Badan Nasional Penanggulangan Bencana, Badan Nasional Penanggulangan Terorisme, Badan Nasional Penempatan dan Perlindungan Tenaga Kerja Indonesia, Badan Pengawasan Obat dan Makanan, Badan Pengawasan Tenaga Nuklir, Badan Pengawasan Keuangan dan Pembangunan, Badan Pengkajian dan Penerapan Teknologi, Badan Pusat Statistik, Badan SAR Nasional, Badan Standardisasi Nasional, Badan Tenaga Nuklir Nasional, Lembaga Administrasi Negara, Lembaga Ilmu Pengetahuan Indonesia, Lembaga Ketahanan Nasional, Lembaga Kebijakan Pengadaan Barang/Jasa Pemerintah, Lembaga Penerbangan dan Antariksa Nasional, Lembaga Sandi Negara, dan Perpustakaan Nasional Republik Indonesia.
7. *Ministerial Level Officials consist of, Attorney General, Indonesian National Defense Force, and Indonesian National Police.*
8. *Non Ministerial Institutions consist of National Archive of the Republic of Indonesia, State Intelligence Board, National Civil Service Agency, National Population and Family Planning Board, Investment Coordinating Board, Geospatial Information Agency, Meteorology, Climatology, and Geophysics Agency, National Narcotics Agency, National Agency for Disaster Management, National Counter Terrorism Agency, The National Authority for The Placement and Protection of Indonesian Overseas Workers, National Agency of Drugs and Foods Control, Nuclear Energy Controlling Board, Audit and Development Supervising Agency, Agency for the Assesment and Application Technology, BPS-Statistics Indonesia, National Search and Rescue Agency, National Standardization Board, National Nuclear Energy Board, National Institute of Administration, National Institute of Science, National Resilience Institute, Government Procurement Policy Board, National Institute of Space and Aeronautics, National Crypto Agency, and National Library of Republic of Indonesia.*

9. Realisasi Penerimaan dan Pengeluaran Pemerintah Daerah Kabupaten adalah realisasi / perhitungan APBD Kabupaten pada tiap tahun anggaran
  10. Pendapatan Asli Daerah (PAD) adalah pendapatan yang diperoleh daerah yang dipungut berdasarkan peraturan daerah sesuai dengan peraturan perundang-undangan, guna keperluan daerah yang bersangkutan dalam membiayai kegiatannya.
  11. Dana Perimbangan adalah dana yang bersumber dari pendapatan APBN yang dialokasikan kepada Daerah untuk mendanai kebutuhan daerah dalam rangka pelaksanaan desentralisasi.
  12. Lain-lain Pendapatan yang Sah adalah pendapatan lainnya dari pemerintah pusat dan atau dari instansi pusat, serta dari daerah lainnya.
9. *Actual revenue and expenditure of Regencial Government is the realization regencial budget calculations for every fiscal year.*
  10. *Original Local Government Revenue is revenue that with held based on local regulations in accordance with the legislation, for the purposes of financing their activities.*
  11. *Balanced Budget is the fund coming from the state budget that allocated to regions to fund their needs in the context of decentralization.*
  12. *Other Legal Revenue is other income that coming from the central government and or from the central agencies, as well as from other local government.*



**ULASAN****DESCRIPTION****Wilayah Administratif**

Kabupaten Bireuen sebelumnya merupakan bagian dari Kabupaten Aceh Utara. Kemudian, melalui Undang-undang Nomor 48 Tahun 1999 dan selanjutnya diubah dengan Undang-undang Nomor 8 Tahun 2000, Bireuen dimekarkan menjadi sebuah kabupaten yang otonom. Sejak berdirinya, Kabupaten Bireuen telah terjadi perkembangan yang cukup signifikan dalam bidang pemerintahan, dimana pada awalnya terdiri dari 7 (tujuh) Kecamatan. Pada tahun 2001 dimekarkan menjadi 10 kecamatan selanjutnya pada tahun 2004 dimekarkan kembali menjadi 17 kecamatan.

Setiap Kecamatan memiliki desa/gampong yang jumlahnya berbeda-beda. Kecamatan yang memiliki desa terbanyak adalah Kecamatan Peusangan dengan 69 desa/gampong. Sementara kecamatan dengan desa paling sedikit adalah kecamatan Pandrah dengan 19 desa/gampong.

**Dewan Perwakilan Rakyat Daerah**

Pemerintah Daerah adalah Pimpinan Daerah dan Dewan Perwakilan Rakyat (DPRD). Pimpinan Daerah bertanggungjawab sebagai eksekutif dan DPRD bertanggung jawab sebagai legislatif. Dewan Perwakilan

**Administratif Area**

*Bireuen was previously a part of the North Aceh regency. Through Law 48/1999 subsequently amended by Law 8/2000, it was broaden into an autonomous regency. Since the establishment, Bireuen's governmental system has occurred a significant developments. Bireuen formerly consists of 7 subdistricts. In 2001 it was broaden into 10 subdistricts, and in 2004 it has become 17 subdistricts.*

*Each subdistrict has different amount of villages. The subdistrict that has the most villages is Peusangan subdistrict with 69 villages / gampong. While subdistricts with the fewest villages are Pandrah subdistricts with 19villages / gampong.*

**The Regional House of Representative**

*Regional Government consists of of Head of Region and Parliament. Head of Region responsible in executive tasks and Parliament responsible in legislative tasks. Local Representative is a regional legislative.*

Rakyat (DPRD) adalah Badan Legislatif Daerah.

DPRD Kabupaten Bireuen masa bhakti 2019-2024 terdiri dari 40 orang anggota yang terdiri dari 37 laki-laki dan 3 perempuan. DPRD Kabupaten Bireuen ini dibagi atas empat fraksi, yaitu Fraksi Partai Aceh, Fraksi Partai Golongan Karya, Fraksi PKS-PPP-PAN dan Fraksi Juang Bersama.

Dalam menjalankan fungsinya, DPRD Kabupaten Bireuen dibentuk 3 badan (Badan Anggaran, Badan Legislasi, dan Badan Kehormatan) dan 5 komisi (Komisi I, II, III, IV, dan V) DPRD Bireuen.

Lembaga wakil rakyat ini sepanjang tahun 2020 sudah mampu menghasilkan produk hukum/qanun sebanyak 25 jenis produk hukum.

### **Sumber Daya Manusia**

Sumber daya manusia dalam pemerintahan yang dimaksud adalah Pegawai Negeri Sipil yang bertugas di jajaran Pemerintah Daerah Kabupaten Bireuen. Pegawai Negeri Sipil Pemerintah Kabupaten Bireuen tahun 2020 berjumlah 8.221 orang dimana duapertiganya atau sekitar 66 persen adalah pegawai perempuan. Pendidikan terakhir terbanyak yang ditamatkan adalah tingkat S1/S2/S3 sebanyak 58 persen. Untuk unit kerja pegawai negeri sipil yang paling banyak adalah Dinas Pendidikan dan Kebudayaan yang mencapai

*The Representative of 2019-2024 period comprises 40 members that contains 37 male and 3 female. The Representative of Bireuen Regency coming from four fractions that It consist of Partai Aceh Fraction, Partai Golongan Karya Fraction, PKS-PPP-PAN Fraction and Juang Bersama Fraction.*

*To perform it duties, Bireuen House of Representatives (DPRD) formed three committees and five commissions of Bireuen House of Representatives (DPRD).*

*Bireuen House of Representatives (DPRD) throughout the year 2020 has produced 25 kinds of law product/qanun*

### **Human Resources**

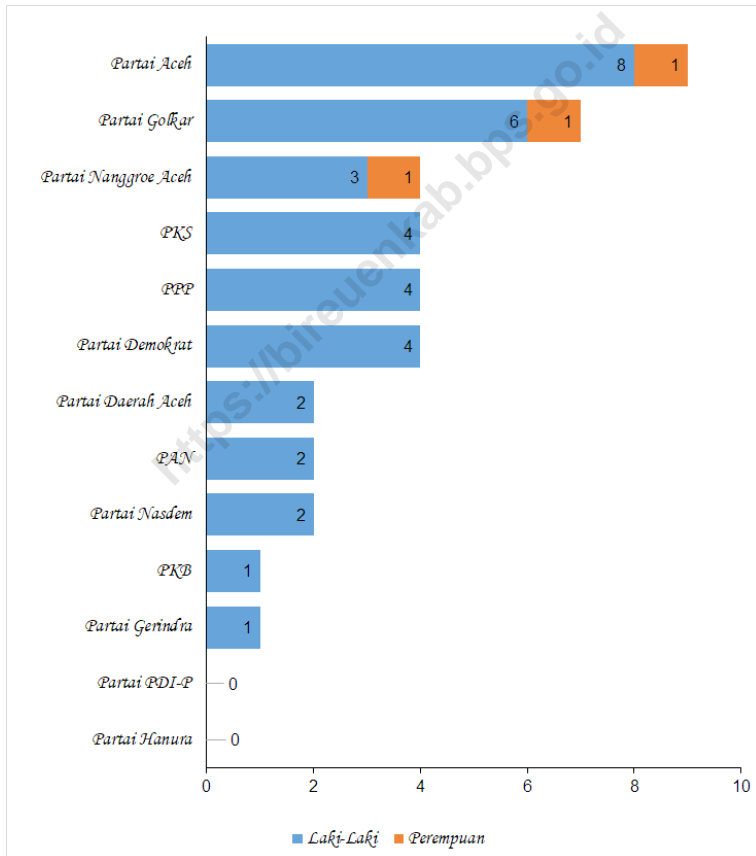
*Human Resources in government means civil servant that working in Bireuen Regency's Governemets. Civil Servants Government of Bireuen Regency in 2020 amounted to 8.221 employees in which 66 percent are female employees. The most education that graduated was Doctor as much as 58 percent. For working unit that most of civil servants was Office of education and culture is 3.515, and Office of healths employees is 1.714.*

3.515 pegawai dan Dinas Kesehatan  
sebanyak 1.714 pegawai.

<https://bireuenkab.bps.go.id>

**Gambar** 2.1  
**Figures**

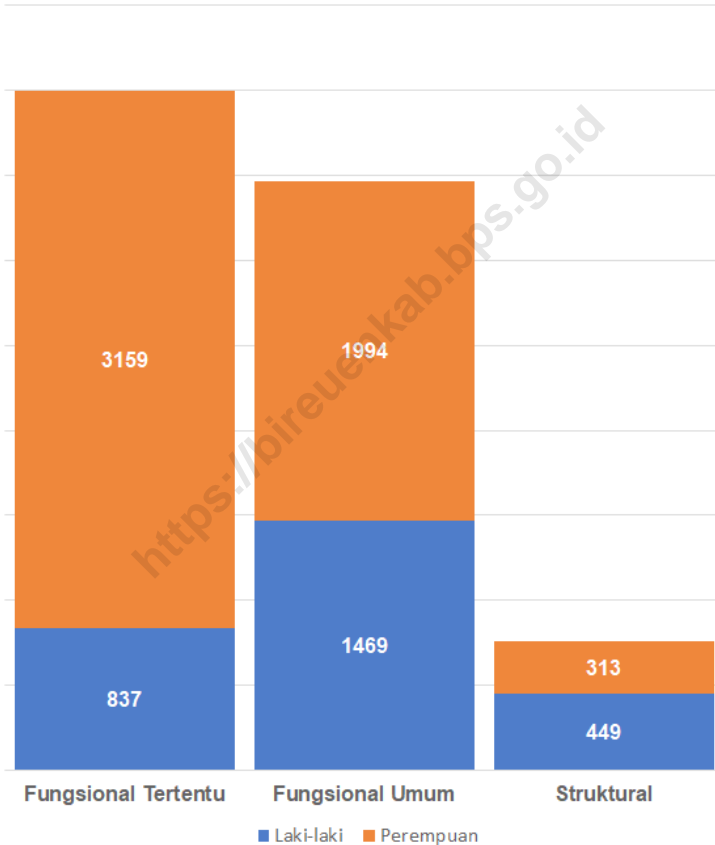
**Jumlah Anggota Dewan Perwakilan Rakyat Daerah Menurut Partai Politik dan Jenis Kelamin di Kabupaten Bireuen, 2020**  
**Number of Members of The Regional House of Representatives by Political Parties and Sex in Bireuen Regency, 2020**



Sumber/Source : Sekretariat DPRK Bireuen / District's House of Representative Secretariate of Bireuen Regency

**Gambar** 2.2  
**Figures**

**Jumlah Pegawai Negeri Sipil Menurut Jabatan dan Jenis Kelamin di Kabupaten Bireuen, 2020**  
**Number of Civil Servants by Occupation and Sex in Bireuen Regency, 2020**



Sumber/Source: Badan Kepegawaian, dan Pengembangan Sumber Daya Manusia Kabupaten Bireuen  
*Human Resources Development and Personnel Board Of Bireuen Regency*

<https://bireuenkab.bps.go.id>

## 2.1 WILAYAH ADMINISTRATIF ADMINISTRATIVE AREA

**Tabel** 2.1.1 **Jumlah Desa<sup>1</sup>/Kelurahan Menurut Kecamatan di Kabupaten Bireuen, 2016-2020**  
**Table** 2.1.1 **Number of Villages<sup>1</sup>/Kelurahan by Subdistrict in Bireuen Regency, 2016-2020**

Kecamatan Subdistrict	2016	2017	2018	2019	2020
(1)	(2)	(3)	(4)	(5)	(6)
Samalanga	46	46	46	46	46
Sp. Mamplam	41	41	41	41	41
Pandrah	19	19	19	19	19
Jeunieb	43	43	43	43	43
Peulimbang	22	22	22	22	22
Peudada	52	52	52	52	52
Juli	36	36	36	36	36
Jeumpa	42	42	42	42	42
Kota Juang	23	23	23	23	23
Kuala	20	20	20	20	20
Jangka	46	46	46	46	46
Peusangan	69	69	69	69	69
Peusangan Selatan	21	21	21	21	21
Peusangan Siblah Krueng	21	21	21	21	21
Makmur	27	27	27	27	27
Gandapura	40	40	40	40	40
Kuta Blang	41	41	41	41	41
<b>Bireuen</b>	<b>609</b>	<b>609</b>	<b>609</b>	<b>609</b>	<b>609</b>

Catatan/Note: <sup>1</sup> Termasuk kelurahan dan Unit Permukiman Transmigrasi (UPT)/Include Transmigration Settlement Unit  
Sumber/Source: Dinas Pemberdayaan Masyarakat dan Gampong, Perempuan, dan Keluarga Berencana Kabupaten Bireuen  
Society and Gampong, Women Empowerment, and Family Planning Office of Bireuen Regency

**Tabel**  
**Table** 2.1.2**Jumlah Kemukiman, Gampong Menurut Kecamatan di Kabupaten Bireuen, 2020**  
**Number of Kemukiman, Gampong by Subdistrict in Bireuen Regency, 2020**

Kecamatan Subdistrict	Jumlah Kemukiman Number of Kemukiman	Gampong Gampong		Jumlah Total
		Berstatus Status	Persiapan Preparation	
(1)	(2)	(3)	(4)	(5)
Samalanga	5	-	-	5
Sp. Mamplam	3	-	-	3
Pandrah	3	-	-	3
Jeunieb	6	-	-	6
Peulimbang	3	-	-	3
Peudada	6	-	-	6
Juli	4	-	-	4
Jeumpa	5	-	-	5
Kota Juang	4	-	-	4
Kuala	4	-	-	4
Jangka	5	-	-	5
Peusangan	9	-	-	9
Peusangan Selatan	3	-	-	3
Peusangan Siblah Krueng	3	-	-	3
Makmur	4	-	-	4
Gandapura	4	-	-	4
Kuta Blang	4	-	-	4
<b>Bireuen</b>	<b>75</b>	<b>-</b>	<b>-</b>	<b>75</b>

Sumber/Source: Dinas Pemberdayaan Masyarakat dan Gampong, Perempuan, dan Keluarga Berencana Kabupaten Bireuen  
Society and Gampong, Women Empowerment, and Family Planning Office of Bireuen Regency



**Tabel**  
**Table** 2.1.3

**Baseline Bidang Tanah Menurut Kecamatan di Kabupaten Bireuen, 2020**  
**Number of Baseline plot by Subdistrict in Bireuen Regency, 2020**

<b>Kecamatan</b> <b>Subdistrict</b>	<b>Jumlah Bidang Terdaftar</b> <b>Number of registered fields</b>	<b>Jumlah Bidang Berserifikat</b> <b>Number of certified field</b>
(1)	(2)	(3)
Samalanga	6 149	6 149
Sp. Mamplam	10 737	10 737
Pandrah	1 695	1 695
Jeunieb	3 944	3 944
Peulimbang	3 455	3 455
Peudada	7 469	7 469
Juli	4 080	4 080
Jeumpa	8 466	8 466
Kota Juang	9 183	9 183
Kuala	3 544	3 544
Jangka	6 184	6 184
Peusangan	7 749	7 749
Peusangan Selatan	1 428	1 428
Peusangan Siblah Krueng	2 453	2 453
Makmur	912	912
Gandapura	6 850	6 850
Kuta Blang	2 785	2 785
<b>Bireuen</b>	<b>87 083</b>	<b>87 083</b>

Sumber/Source: Badan Pertanahan Nasional Kabupaten Bireuen  
National Land Board of Bireuen Regency

**Tabel**  
**Table** 2.1.4

**Jumlah Bintara Pembina Desa dan Bintara Pembinaan dan Keamanan Ketertiban Masyarakat Menurut Kecamatan di Kabupaten Bireuen, 2020**  
**Number of The Village Trustees Noncommissioned and Public Order and Security Noncommissioned by Subdistrict in Bireuen Regency, 2020**

<b>Kecamatan Subdistrict</b>	<b>Babinsa Village Trustees Noncommissioned*</b>	<b>Babinkamtibmas Definitif Definitive of Public Order and Security Noncommissioned**</b>
(1)	(2)	(3)
Samalanga	31	6
Sp. Mamplam	27	6
Pandrah	19	6
Jeunieb	30	4
Peulimbang	20	6
Peudada	31	6
Juli	36	6
Jeumpa	32	5
Kota Juang	23	11
Kuala	19	7
Jangka	43	6
Peusangan	36	7
Peusangan Selatan	19	6
Peusangan Siblah Krueng	18	7
Makmur	25	4
Gandapura	31	5
Kuta Blang	24	6
<b>Bireuen</b>	<b>464</b>	<b>104</b>

Sumber/Source: \*Kodim Kabupaten Bireuen/ District Military Command of Bireuen District

\*\*Kepolisian Resort Kabupaten Bireuen/Police Resort of Bireuen District

## 2.2 DEWAN PERWAKILAN RAKYAT DAERAH THE REGIONAL HOUSE OF REPRESENTATIVE

**Tabel** 2.2.1 **Jumlah Anggota Dewan Perwakilan Rakyat Daerah Menurut Partai Politik dan Jenis Kelamin di Kabupaten Bireuen, 2020**  
*Number of Members of The Regional House of Representatives by Political Parties and Sex in Bireuen Regency, 2020*

	Partai Politik <i>Political Parties</i>	Jenis Kelamin / Sex		
		Laki-laki <i>Male</i>	Perempuan <i>Female</i>	Jumlah <i>Total</i>
	(1)	(2)	(3)	(4)
1	Partai Aceh	8	1	9
2	Partai Demokrat	4	-	4
3	Partai Nanggroe Aceh	3	1	4
4	Partai Nasdem	2	-	2
5	PPP	4	-	4
6	PKS	4	-	4
7	PAN	2	-	2
8	Partai Hanura	-	-	-
9	Partai Gerindra	1	-	1
10	Partai Golkar	6	1	7
11	Partai PDI-P	-	-	-
12	PKB	1	-	1
13	Partai Daerah Aceh	2	-	2
	<b>Jumlah/Total</b>	<b>37</b>	<b>3</b>	<b>40</b>

Sumber/Source: Sekretariat DPRK Bireuen / District's House of Representative Secretariate of Bireuen Regency

**Tabel**  
**Table 2.2.2****Jumlah Anggota DPRK Bireuen Menurut Kelompok Umur, Pendidikan Tertinggi dan Jenis Kelamin, 2020**  
**Number of Member of District's House of Representative by Age Group, Highest Education and Sex of Bireuen Regency, 2020**

Uraian Details	Jenis Kelamin / Sex		
	Laki-laki Male	Perempuan Female	Jumlah Total
(1)	(2)	(3)	(4)
<b>A. Kelompok Umur</b>			
21 - 35	2	2	4
36 – 49	24	1	25
50 – 59	7	-	7
60 +	4	-	4
<b>Jumlah/Total</b>	<b>37</b>	<b>3</b>	<b>40</b>
<b>B. Pendidikan Tertinggi</b>			
SLTA/Sederajat	26	1	27
D1 s.d D III	-	-	-
D IV / S1	8	2	10
S2 / S3	3	-	3
<b>Jumlah/Total</b>	<b>37</b>	<b>3</b>	<b>40</b>

Sumber/Source: Sekretariat DPRK Bireuen / District's House of Representative Secretariate of Bireuen Regency

**Tabel**  
**Table** 2.2.3

**Produk Hukum/ Qanun Kabupaten Bireuen, 2020**  
**Law's Product/Qanun Resulted of Bireuen Regency, 2020**

Nomor Qanun Decision		Tentang About	Tanggal Penetapan Date of Decision
(1)		(2)	(3)
1	Nomor 1 Tahun 2020	(Perubahan) Rencana Tata Ruang Wilayah (RTRW) Kabupaten Bireuen Tahun 2012-2032	19 Februari 2020
2	Nomor 2 Tahun 2020	(Perubahan) Rencana Pembangunan Jangka Menengah Kabupaten Bireuen 2017-2022	19 Februari 2020
3	Nomor 3 Tahun 2020	(Perubahan) Rencana Pembangunan Jangka Panjang (RPJP) Kabupaten Bireuen	19 Februari 2020
4	Nomor 4 Tahun 2020	Penyertaan Modal Pemerintah Kabupaten Bireuen kepada PT Bank Aceh Syariah	19 Februari 2020
5	Nomor 5 Tahun 2020	Pokok-Pokok Penegelolaan Keuangan Daerah	19 Februari 2020
6	Nomor 6 Tahun 2020	(Perubahan) Pendirian PT Bank Pembiayaan Rakyat Syariah (BPRS) Kota Juang	19 Februari 2020
7	Nomor 7 Tahun 2020	Perusahaan Umum Daerah Air Minum Krueng Peusangan	19 Februari 2020
8	Nomor 8 Tahun 2020	Penyertaan Modal Pemerintah Kabupaten Bireuen kepada Perusahaan Umum Daerah Air Minum Krueng Peusangan	19 Februari 2020
9	Nomor 9 Tahun 2020	Penyertaan Modal Pemerintah Kabupaten Bireuen kepada PT Bank Pembiayaan Rakyat Syariah (BPRS) Kota Juang	19 Februari 2020
10	Nomor 10 Tahun 2020	Majelis Pendidikan Daerah	19 Februari 2020

Lanjutan Tabel/*Continued Table 2.2.3*

Nomor Qanun Decision		Tentang About	Tanggal Penetapan Date of Decision
(1)		(2)	(3)
11	Nomor 11 Tahun 2020	(Perubahan) Retribusi Pasar Grosir dan atau Pertokoan	19 Februari 2020
12	Nomor 12 Tahun 2020	(Perubahan) Izin Mendirikan Bangunan	19 Februari 2020
13	Nomor 13 Tahun 2020	(Perubahan) Retribusi Izin Mendirikan Bangunan	19 Februari 2020
14	Nomor 14 Tahun 2020	(Perubahan) Retribusi Pengujian Kendaraan Bermotor	19 Februari 2020
15	Nomor 15 Tahun 2020	Penerapan Kurikulum Muatan Lokal	19 Februari 2020
16	Nomor 16 Tahun 2020	Pencegahan dan Penanggulangan Narkotika, Psikotropika, dan Zat Adiktif Lainnya (NAPZA)	19 Februari 2020
17	Nomor 17 Tahun 2020	Pedoman dan Mekanisme Penyusunan Peraturan Perundang-undangan Gampong	19 Februari 2020
18	Nomor 18 Tahun 2020	Perlindungan Perempuan dan Anak	19 Februari 2020
19	Nomor 19 Tahun 2020	Tata Cara Hibah dan Bantuan Sosial	19 Februari 2020
20	Nomor 20 Tahun 2020	(Perubahan) Hak Keuangan dan Administratif Pimpinan dan Anggota DPRK Bireuen	19 Februari 2020

Lanjutan Tabel/*Continued Table 2.2.3*

Nomor Qanun <i>Decision</i>		Tentang <i>About</i>	Tanggal Penetapan <i>Date of Decision</i>
(1)		(2)	(3)
21	Nomor 21 Tahun 2020	Ketahanan Keluarga	19 Februari 2020
22	Nomor 22 Tahun 2020	Kabupaten Layak Anak	19 Februari 2020
23	Nomor 23 Tahun 2020	(Perubahan) Penyelenggaraan Administrasi Kependudukan	19 Februari 2020
24	Nomor 24 Tahun 2020	Badan Usaha Milik Gampong (BUMG)	19 Februari 2020
25	Nomor 25 Tahun 2020	Tata Cara dan Mekanisme Pendirian Rumah Ibadah	19 Februari 2020

Sumber/Source: Sekretariat DPRK Bireuen / *District's House of Representative Secretariate of Bireuen Regency*

## 2.3 SUMBER DAYA MANUSIA HUMAN RESOURCES

**Tabel** 2.3.1 **Jumlah Pegawai Negeri Sipil Menurut Jabatan dan Jenis Kelamin di Kabupaten Bireuen, Desember 2019 dan Desember 2020**  
**Number of Civil Servants by Occupation and Sex in Bireuen Regency, Desember 2019 and Desember 2020**

Jabatan <i>Occupation</i>	Laki-laki <i>Male</i>	2019	
		Perempuan <i>Female</i>	Jumlah <i>Total</i>
(1)	(2)	(3)	(4)
Fungsional Tertentu <i>Specific Functional</i>	899	3 229	4 128
Fungsional Umum <i>Staf General Functional</i>	1 445	1 948	3 393
Struktural/ <i>Structural</i>	411	276	687
Eselon V/5th Echelon	-	-	-
Eselon IV/4th Echelon	260	242	502
Eselon III/3rd Echelon	123	34	157
Eselon II/2nd Echelon	28	-	28
Eselon I/1st Echelon	-	-	-
<b>Jumlah/Total</b>	<b>2 755</b>	<b>5 453</b>	<b>8 208</b>



Lanjutan Tabel/*Continued Table 2.3.1*

Jabatan <i>Occupation</i>	2020		Jumlah <i>Total</i>
	Laki-laki <i>Male</i>	Perempuan <i>Female</i>	
(1)	(5)	(6)	(7)
Fungsional Tertentu <i>Specific Functional</i>	837	3 159	3 996
Fungsional Umum <i>Staf General Functional</i>	1 469	1 994	3 463
Struktural/ <i>Structural</i>	449	313	762
Eselon V/5th Echelon	-	-	-
Eselon IV/4th Echelon	284	269	553
Eselon III/3rd Echelon	131	43	174
Eselon II/2nd Echelon	34	1	35
Eselon I/1st Echelon	-	-	-
<b>Jumlah/<i>Total</i></b>	<b>2 755</b>	<b>5 466</b>	<b>8 221</b>

Sumber/*Source*: Badan Kepegawaian, dan Pengembangan Sumber Daya Manusia Kabupaten Bireuen  
*Human Resources Development and Personnel Board Of Bireuen Regency*

**Tabel**  
**Table** 2.3.2**Jumlah Pegawai Negeri Sipil Menurut Tingkat Pendidikan dan Jenis Kelamin di Kabupaten Bireuen, Desember 2019 dan Desember 2020**  
**Number of Civil Servants by Educational Level and Sex in Bireuen Regency, December 2019 and December 2020**

Tingkat Pendidikan <i>Educational Level</i>	2019		Jumlah <i>Total</i>
	Laki-laki <i>Male</i>	Perempuan <i>Female</i>	
(1)	(2)	(3)	(4)
Sampai dengan SD <i>Up to Primary School</i>	21	8	29
SMP/Sederajat <i>General Vocational Junior High School</i>	31	7	38
SMA/Sederajat <i>General/Vocational Senior High School</i>	979	769	1748
Diploma I, II/Akta I, II <i>Diploma I, II/Akta I, II</i>	63	141	204
Diploma III/Akta III/Sarjana Muda <i>Diploma III/Akta III/Bachelor</i>	216	1393	1609
Tingkat Sarjana/Doktor/Ph.D <i>University Graduates</i>	1445	3135	4580
<b>Jumlah/Total</b>	<b>2755</b>	<b>5453</b>	<b>8208</b>

Lanjutan Tabel/*Continued Table 2.3.2*

Tingkat Pendidikan <i>Educational Level</i>	2020		
	Laki-laki <i>Male</i>	Perempuan <i>Female</i>	Jumlah <i>Total</i>
(1)	(5)	(6)	(7)
Sampai dengan SD <i>Up to Primary School</i>	20	7	27
SMP/Sederajat <i>General Vocational Junior High School</i>	24	5	29
SMA/Sederajat <i>General/Vocational Senior High School</i>	924	693	1 617
Diploma I, II/Akta I, II <i>Diploma I, II/Akta I, II</i>	52	118	170
Diploma III/Akta III/Sarjana Muda <i>Diploma III/Akta III/Bachelor</i>	208	1 390	1 598
Tingkat Sarjana/Doktor/Ph.D <i>University Graduates</i>	1 527	3 253	4 780
<b>Jumlah/Total</b>	<b>2 755</b>	<b>5 466</b>	<b>8 221</b>

Sumber/Source: Badan Kepegawaian, dan Pengembangan Sumber Daya Manusia Kabupaten Bireuen  
*Human Resources Development and Personnel Board Of Bireuen Regency*

**Tabel**  
**Table 2.3.3**

**Jumlah Pegawai Negeri Sipil Menurut Tingkat  
Kepangkatan dan Jenis Kelamin di Kabupaten Bireuen,  
Desember 2019 dan Desember 2020**  
*Number of Civil Servants by Hierarchy and Sex in Bireuen  
Regency, December 2019 and December 2020*

Pangkat/Golongan/Ruang Hierarchy	2019		
	Laki-laki Male	Perempuan Female	Jumlah Total
(1)	(2)	(3)	(4)
1. I/A (Juru Muda)	3	1	4
2. I/B (Juru Muda Tingkat I)	3	2	5
3. I/C (Juru)	12	4	16
4. I/D (Juru Tingkat I)	17	4	21
<b>Golongan I/Range I</b>	<b>35</b>	<b>11</b>	<b>46</b>
5. II/A (Pengatur Muda)	62	53	115
6. II/B (Pengatur Muda Tingkat I)	110	127	237
7. II/C (Pengatur)	545	612	1157
8. II/D (Pengatur Tingkat I)	157	256	413
<b>Golongan II/Range II</b>	<b>874</b>	<b>1048</b>	<b>1922</b>
9. III/A (Penata Muda)	349	788	1137
10. III/B (Penata Muda Tingkat I)	251	718	969
11. III/C (Penata)	275	757	1032
12. III/D (Penata Tingkat I)	396	814	1210
<b>Golongan III/Range III</b>	<b>1271</b>	<b>3077</b>	<b>4348</b>
13. IV/A (Pembina)	290	597	887
14. IV/B (Pembina Tingkat I)	257	711	968
15. IV/C (Pembina Utama Muda)	27	8	35
16. IV/D (Pembina Utama Madya)	1	1	2
17. IV/E (Pembina Utama)	0	0	0
<b>Golongan IV/Range IV</b>	<b>575</b>	<b>1317</b>	<b>1892</b>
<b>Jumlah/Total</b>	<b>2755</b>	<b>5453</b>	<b>8208</b>

Lanjutan Tabel/*Continued Table 2.3.3*

Pangkat/Golongan/Ruang <i>Hierarchy</i>	2020		
	Laki-laki <i>Male</i>	Perempuan <i>Female</i>	Jumlah <i>Total</i>
(1)	(5)	(6)	(7)
1. I/A (Juru Muda)	3	1	4
2. I/B (Juru Muda Tingkat I)	3	2	5
3. I/C (Juru)	8	0	8
4. I/D (Juru Tingkat I)	15	5	20
<b>Golongan I/Range I</b>	<b>29</b>	<b>8</b>	<b>37</b>
5. II/A (Pengatur Muda)	58	41	99
6. II/B (Pengatur Muda Tingkat I)	90	118	208
7. II/C (Pengatur)	535	500	1 035
8. II/D (Pengatur Tingkat I)	168	288	456
<b>Golongan II/Range II</b>	<b>851</b>	<b>947</b>	<b>1 798</b>
9. III/A (Penata Muda)	401	872	1 273
10. III/B (Penata Muda Tingkat I)	242	679	921
11. III/C (Penata)	262	798	1 060
12. III/D (Penata Tingkat I)	411	885	1 296
<b>Golongan III/Range III</b>	<b>1 316</b>	<b>3 234</b>	<b>4 550</b>
13. IV/A (Pembina)	268	594	862
14. IV/B (Pembina Tingkat I)	257	668	925
15. IV/C (Pembina Utama Muda)	32	14	46
16. IV/D (Pembina Utama Madya)	2	1	3
17. IV/E (Pembina Utama)	0	0	0
<b>Golongan IV/Range IV</b>	<b>559</b>	<b>1 277</b>	<b>1 836</b>
<b>Jumlah/Total</b>	<b>2 755</b>	<b>5 466</b>	<b>8 221</b>

Sumber/Source: Badan Kepegawaian, dan Pengembangan Sumber Daya Manusia Kabupaten Bireuen  
*Human Resources Development and Personnel Board Of Bireuen Regency*

**Tabel**  
**Table** 2.3.4**Jumlah Pegawai Negeri Sipil Menurut Kecamatan dan Jenis Kelamin di Kabupaten Bireuen, 2020**  
**Number of Civil Servant by Subdistrict and Sex in Bireuen, 2020**

<b>Kecamatan Subdistrict</b>	<b>Laki-laki Male</b>	<b>Perempuan Female</b>
(1)	(2)	(3)
Samalanga	121	254
Sp Mamplam	124	221
Pandrah	51	76
Jeunieb	117	206
Peulimbang	51	101
Peudada	129	233
Juli	111	313
Jeumpa	120	254
Kota Juang	1 232	2 117
Kuala	41	109
Jangka	73	228
Peusangan	204	494
Psg Selatan	48	132
Psg Siblah Krueng	71	146
Makmur	86	147
Gandapura	87	214
Kuta Blang	89	221
<b>Bireuen</b>	<b>2 755</b>	<b>5 466</b>

Sumber/Source: Badan Kepegawaian, dan Pengembangan Sumber Daya Manusia Kabupaten Bireuen  
*Human Resources Development and Personnel Board Of Bireuen Regency*

**Tabel**  
**Table** 2.3.5

**Jumlah Pegawai Negeri Sipil Menurut Dinas/Instansi Pemerintah dan Jenis Kelamin di Kabupaten Bireuen, 2020**  
**Number of Civil Servant by Institution/Office and Sex in Bireuen Regency, 2020**

	Unit Kerja <i>Working Unit</i>	Jenis Kelamin / Sex		
		Laki-laki <i>Male</i>	Perempuan <i>Female</i>	Jumlah <i>Total</i>
	(1)	(2)	(3)	(4)
1	Sekretariat Daerah	65	59	124
2	Sekretariat DPRK	22	20	42
3	Inspektorat	21	24	45
4	Badan Kepegawaian dan Pengembangan SDM	31	33	64
5	Badan Penanggulangan Bencana Daerah	30	11	41
6	Badan Perencanaan Pembangunan Daerah	22	27	49
7	Badan Pengelolaan Keuangan Daerah	34	46	80
8	Dinas Kesehatan	219	1 495	1 714
9	Dinas Pangan, Kelautan, dan Perikanan	25	32	57
10	Dinas Pekerjaan Umum dan Penataan Ruang	115	34	149
11	Dinas Perpustakaan dan Kearsipan	11	25	36
12	Dinas Pertanian dan Perkebunan	150	112	262
13	Dinas Peternakan dan Kesehatan Hewan	33	40	73
14	Dinas Pemberdayaan Masyarakat dan Gampong, Perempuan dan Keluarga Berencana	29	65	94
15	Dinas Syariat Islam	7	13	20
16	Dinas Kependudukan dan Pencatatan Sipil	9	32	41
17	Dinas Komunikasi, Informatika dan Persandian	11	10	21
18	Dinas Pendidikan Dayah	16	15	31
19	Dinas Perhubungan	23	8	31
20	Dinas Pertanahan	11	7	18
21	Dinas Lingkungan Hidup dan Kehutanan	26	8	34
22	Dinas Perumahan Rakyat dan Kawasan Permukiman	18	8	26
23	Dinas Penanaman Modal dan Pelayanan Satu Pintu	11	24	35
24	Dinas Perdagangan, Perindustrian, Koperasi, dan UKM	16	32	48

Lanjutan Tabel/*Continued Table 2.3.5*

Unit Kerja <i>Working Unit</i>	Jenis Kelamin / <i>Sex</i>		
	Laki-laki <i>Male</i>	Perempuan <i>Female</i>	Jumlah <i>Total</i>
(1)	(2)	(3)	(4)
25 Dinas Sosial	14	17	31
26 Dinas Tenaga Kerja dan Transmigrasi	18	19	37
27 Dinas Pendidikan dan Kebudayaan	925	2 590	3 515
28 Dinas Pemuda, Olahraga, dan Pariwisata	23	5	28
29 RSUD dr Fauziah Bireuen	156	388	544
30 Satuan Polisi Pamong Praja dan Wilatul Hisbah	32	8	40
31 Badan Kesatuan Bangsa dan Politik	8	6	14
32 Sekretariat Baitul Mal	5	7	12
33 Sekretariat Majelis Adat Aceh	4	8	12
34 Sekretariat Majelis Pendidikan Daerah	0	7	7
35 Sekretariat Majelis Permusyawaratan Ulama	4	5	9
36 Kantor Camat	611	226	837
<b>Jumlah/Total</b>	<b>2 755</b>	<b>5 466</b>	<b>8 221</b>

Sumber/Source: Badan Kepegawaian, dan Pengembangan Sumber Daya Manusia Kabupaten Bireuen  
*Human Resources Development and Personnel Board Of Bireuen Regency*



**Tabel**  
**Table** 2.3.6

**Jumlah Pegawai Negeri Sipil Per Unit Kerja Menurut Tingkat Pendidikan Yang Ditamatkan di Kabupaten Bireuen, 2020**  
**Number of Civil Servant per Working Unit by Education in Bireuen Regency, 2020**

	Unit Kerja Working Unit	Pendidikan / Education					Jumlah Total	
		SD	SMP	SMA	D1/ D2/ D3	D4/ S1		S2/ S3
	(1)	(2)	(3)	(4)	(5)	(6)	(7)	(8)
1	Sekretariat Daerah	0	0	30	5	79	10	124
2	Sekretariat DPRD	1	0	11	6	19	5	42
3	Inspektorat	0	0	2	1	35	7	45
4	Badan Kepegawaian dan Pengembangan SDM	0	0	9	9	28	18	64
5	Badan Penanggulangan Bencana Daerah	0	1	22	3	13	2	41
6	Badan Perencanaan Pembangunan Daerah	0	0	4	3	31	11	49
7	Badan Pengelolaan Keuangan Daerah	0	0	16	10	51	3	80
8	Dinas Kesehatan	1	2	169	1060	414	68	1714
9	Dinas Pangan, Kelautan, dan Perikanan	0	0	12	3	39	3	57
10	Dinas Pekerjaan Umum dan Penataan Ruang	2	1	61	11	61	13	149
11	Dinas Perpustakaan dan Kearsipan	0	0	14	0	20	2	36
12	Dinas Pertanian dan Perkebunan	0	1	76	10	169	6	262
13	Dinas Peternakan dan Kesehatan Hewan	0	1	9	3	54	6	73
14	Dinas Pemberdayaan Masyarakat dan Gampong, Perempuan dan Keluarga Berencana	0	0	26	16	45	7	94
15	Dinas Syariah Islam	0	0	4	1	14	1	20
16	Dinas Kependudukan dan Pencatatan Sipil	0	0	9	1	31	0	41
17	Dinas Komunikasi, Informatika dan Persandian	0	0	0	3	14	4	21
18	Dinas Pendidikan Dayah	0	0	9	2	18	2	31
19	Dinas Perhubungan	0	0	10	4	12	5	31
20	Dinas Pertanahan	0	0	3	1	13	1	18
21	Dinas Lingkungan Hidup dan Kehutanan	0	0	11	1	20	2	34
22	Dinas Perumahan Rakyat dan Kawasan Permukiman	0	0	8	1	15	2	26
23	Dinas Penanaman Modal dan Pelayanan Satu Pintu	0	0	4	2	27	2	35
24	Dinas Perdagangan, Perindustrian, Koperasi, dan UKM	0	0	8	5	32	3	48

Lanjutan Tabel/*Continued Table 2.3.6*

Unit Kerja <i>Working Unit</i>	Pendidikan / <i>Education</i>						Jumlah <i>Total</i>
	SD	SMP	SMA	D1/ D2/ D3	D4/ S1	S2/ S3	
(1)	(2)	(3)	(4)	(5)	(6)	(7)	(8)
25 Dinas Sosial	0	2	10	0	17	2	31
26 Dinas Tenaga Kerja dan Transmigrasi	0	0	6	6	24	1	37
27 Dinas Pendidikan dan Kebudayaan	14	10	368	267	2 813	43	3 515
28 Dinas Pemuda, Olahraga, dan Pariwisata	0	0	5	2	16	5	28
29 RSUD dr Fauziah Bireuen	1	3	62	192	228	58	544
30 Satuan Polisi Pamong Praja dan Wilatul Hisbah	1	0	17	2	18	2	40
31 Badan Kesatuan Bangsa dan Politik	0	0	3	3	8	0	14
32 Sekretariat Baitul Mal	0	0	1	0	11	0	12
33 Sekretariat Majelis Adat Aceh	0	0	5	0	7	0	12
34 Sekretariat Majelis Pendidikan Daerah	0	0	2	1	3	1	7
35 Sekretariat Majelis Permusyawaratan Ulama	0	0	0	2	6	1	9
36 Kantor Camat	8	7	611	29	174	8	837
<b>Jumlah/Total</b>	<b>28</b>	<b>28</b>	<b>1 617</b>	<b>1 665</b>	<b>4 579</b>	<b>304</b>	<b>8 221</b>

Sumber/Source: Badan Kepegawaian, dan Pengembangan Sumber Daya Manusia Kabupaten Bireuen  
*Human Resources Development and Personnel Board Of Bireuen Regency*

**Tabel**  
**Table 2.3.7****Jumlah Pegawai Negeri Sipil Per Unit Kerja Menurut Golongan di Kabupaten Bireuen, 2020**  
**Number of Civil Servant per Working Unit by Hierarchy in Bireuen Regency, 2020**

	Unit Kerja Working Unit	Golongan / Level				Jumlah Total
		I	II	III	IV	
	(1)	(2)	(3)	(4)	(5)	(6)
1	Sekretariat Daerah	0	27	80	17	124
2	Sekretariat DPRK	1	9	26	6	42
3	Inspektorat	0	2	37	6	45
4	Badan Kepegawaian dan Pengembangan SDM	0	11	47	6	64
5	Badan Penanggulangan Bencana Daerah	0	21	19	1	41
6	Badan Perencanaan Pembangunan Daerah	0	5	37	7	49
7	Badan Pengelolaan Keuangan Daerah	0	17	59	4	80
8	Dinas Kesehatan	1	591	1 062	60	1 714
9	Dinas Pangan, Kelautan, dan Perikanan	0	10	40	7	57
10	Dinas Pekerjaan Umum dan Penataan Ruang	3	53	86	7	149
11	Dinas Perpustakaan dan Kearsipan	0	13	18	5	36
12	Dinas Pertanian dan Perkebunan	0	68	131	63	262
13	Dinas Peternakan dan Kesehatan Hewan	1	6	53	13	73
14	Dinas Pemberdayaan Masyarakat dan Gampong, Perempuan dan Keluarga Berencana	0	17	64	13	94
15	Dinas Syariah Islam	0	3	14	3	20
16	Dinas Kependudukan dan Pencatatan Sipil	0	5	31	5	41
17	Dinas Komunikasi, Informatika dan Persandian	0	0	17	4	21
18	Dinas Pendidikan Dayah	0	8	19	4	31
19	Dinas Perhubungan	0	8	19	4	31
20	Dinas Pertanahan	0	3	9	6	18
21	Dinas Lingkungan Hidup dan Kehutanan	0	7	17	10	34
22	Dinas Perumahan Rakyat dan Kawasan Permukiman	0	7	17	2	26
23	Dinas Penanaman Modal dan Pelayanan Satu Pintu	0	3	27	5	35
24	Dinas Perdagangan, Perindustrian, Koperasi, dan UKM	0	9	33	6	48

Lanjutan Tabel/*Continued Table 2.3.7*

Unit Kerja <i>Working Unit</i>	Golongan / Level				Jumlah <i>Total</i>
	I	II	III	IV	
(1)	(2)	(3)	(4)	(5)	(6)
25 Dinas Sosial	2	9	18	2	31
26 Dinas Tenaga Kerja dan Transmigrasi	0	8	23	6	37
27 Dinas Pendidikan dan Kebudayaan	20	224	1 825	1 446	3 515
28 Dinas Pemuda, Olahraga, dan Pariwisata	0	5	17	6	28
29 RSUD dr Fauziah Bireuen	1	50	422	71	544
30 Satuan Polisi Pamong Praja dan Wilatul Hisbah	1	16	17	6	40
31 Badan Kesatuan Bangsa dan Politik	0	3	9	2	14
32 Sekretariat Baitul Mal	0	1	10	1	12
33 Sekretariat Majelis Adat Aceh	0	3	8	1	12
34 Sekretariat Majelis Pendidikan Daerah	0	2	4	1	7
35 Sekretariat Majelis Permusyawaratan Ulama	0	1	7	1	9
36 Kantor Camat	7	573	228	29	837
<b>Jumlah/Total</b>	<b>37</b>	<b>1 798</b>	<b>4 550</b>	<b>1 836</b>	<b>8 221</b>

Sumber/Source: Badan Kepegawaian, dan Pengembangan Sumber Daya Manusia Kabupaten Bireuen  
*Human Resources Development and Personnel Board Of Bireuen Regency*

## 2.4 KEUANGAN PEMERINTAH GOVERNMENT FINANCE

**Tabel 2.4.1** Realisasi Pendapatan Pemerintah Kabupaten Bireuen Menurut Jenis Pendapatan (ribu rupiah), 2016-2020  
*Actual Bireuen Regency Government Revenues by Kind of Revenues (thousand rupiahs), 2016-2020*

Jenis Pendapatan/Kind of Revenues	2017	2018
(1)	(2)	(3)
<b>1. Pendapatan Asli Daerah (PAD)/Regional Revenue</b>	<b>192 939 858 236,27</b>	<b>179 476 248 778,22</b>
1.1 Pajak Daerah/Regional Tax	19 705 519 346,00	19 816 013 640,00
1.2 Retribusi Daerah/Regional Retribution	10 899 296 091,00	10 000 884 640,00
1.3 Hasil Perusahaan Milik Daerah dan Pengelolaan Kekayaan Daerah yang Dipisahkan/Regional-Owned Company Revenue and Separated Management of Regional Wealth	4 954 350 869,68	4 963 058 317,00
1.4 Zakat	3 256 090 814,37	6 938 076 478,50
1.5 Lain-lain PAD yang Sah/Other Regional Revenue	154 124 601 115,22	137 758 215 702,72
<b>2. Dana Perimbangan/Balance Funds</b>	<b>1 156 115 277 116,00</b>	<b>1 064 479 927 363,00</b>
2.1 Bagi Hasil Pajak/Tax Sharing Revenue	21 652 900 236,00	13 683 034 639,00
2.2 Bagi Hasil Bukan Pajak/Sumber Daya Alam/Non-Tax Sharing Revenue/Natural Resources	3 528 884 157,00	3 540 745 774,00
2.3 Dana Alokasi Umum/General Allocation Fund	802 506 877 000,00	781 884 222 840,00
2.4 Dana Alokasi Khusus/Special Allocation Fund	328 426 615 723,00	265 371 924 110,00
<b>3. Lain-lain Pendapatan yang Sah/Other Revenue</b>	<b>760 453 202 738,68</b>	<b>509 545 950 020,27</b>
3.1 Pendapatan Hibah/Grant	72 176 001 923,00	39 356 243 050,00
3.2 Dana Bagi Hasil Pajak dari Provinsi dan Pemerintah Daerah Lainnya/Tax Sharing Revenue from Provincial and Other Regional Governments	37 216 925 374,68	44 720 852 970,27
3.3 Dana Bagi Hasil Lainnya dari Provinsi dan Pemerintah Daerah Lainnya/ non-tax sharing from province and other local governments	-	-
3.4 Dana Penyesuaian dan Otonomi Daerah/Regional Adjustment and Autonomy Fund	506 313 644 584,00	425 468 854 000,00
3.5 Bantuan Keuangan dari Provinsi atau Pemerintah Daerah Lainnya/Financial Assistance from Provincial or Other Regional Governments	144 746 630 857,00	-
3.6 Lainnya/Others	-	-
<b>Jumlah/Total</b>	<b>2 109 508 338 090,95</b>	<b>1 753 502 126 161,49</b>

Lanjutan Tabel/*Continued Table 2.4.1*

Jenis Pendapatan/ <i>Kind of Revenues</i>	2019	2020
(1)	(2)	(3)
<b>1. Pendapatan Asli Daerah (PAD)/<i>Regional Revenue</i></b>	<b>156 529 568 971,49</b>	<b>162 162 621 716,81</b>
1.1 Pajak Daerah/ <i>Regional Tax</i>	22 232 789 426,00	18 756 911 441,00
1.2 Retribusi Daerah/ <i>Regional Retribution</i>	11 219 360 112,00	10 227 641 020,00
1.3 Hasil Perusahaan Milik Daerah dan Pengelolaan Kekayaan Daerah yang Dipisahkan/ <i>Regional-Owned Company Revenue and Separated Management of Regional Wealth</i>	4 972 440 041,00	4 971 510 774,00
1.4 Zakat	9 618 285 990,69	8 508 691 654,50
1.5 Lain-lain PAD yang Sah/ <i>Other Regional Revenue</i>	108 486 693 401,80	128 206 558 481,81
<b>2. Dana Perimbangan/<i>Balance Funds</i></b>	<b>1 107 652 778 543,00</b>	<b>1 046 763 645 623,00</b>
2.1 Bagi Hasil Pajak/ <i>Tax Sharing Revenue</i>	10 466 664 292,00	12 226 749 881,00
2.2 Bagi Hasil Bukan Pajak/Sumber Daya Alam/ <i>Non-Tax Sharing Revenue/Natural Resources</i>	4 032 580 873,00	4 617 060 749,00
2.3 Dana Alokasi Umum/ <i>General Allocation Fund</i>	817 988 855 598,00	815 284 270 000,00
2.4 Dana Alokasi Khusus/ <i>Special Allocation Fund</i>	275 164 677 780,00	214 635 564 948,00
<b>3. Lain-lain Pendapatan yang Sah/<i>Other Revenue</i></b>	<b>678 165 076 867,23</b>	<b>669 738 899 110,00</b>
3.1 Pendapatan Hibah/ <i>Grant</i>	52 435 248 933,00	56 239 029 855,00
3.2 Dana Bagi Hasil Pajak dari Provinsi dan Pemerintah Daerah Lainnya/ <i>Tax Sharing Revenue from Provincial and Other Regional Governments</i>	44 330 640 496,23	47 395 819 220,00
3.3 Dana Bagi Hasil Lainnya dari Provinsi dan Pemerintah Daerah Lainnya/ <i>non-tax sharing from province and other local governments</i>	104 704 850 438,00	102 211 815 035,00
3.4 Dana Penyesuaian dan Otonomi Daerah/ <i>Regional Adjustment and Autonomy Fund</i>	476 694 337 000,00	463 892 235 000,00
3.5 Bantuan Keuangan dari Provinsi atau Pemerintah Daerah Lainnya/ <i>Financial Assistance from Provincial or Other Regional Governments</i>	-	-
3.6 Lainnya/ <i>Others</i>	-	-
<b>Jumlah/<i>Total</i></b>	<b>1 942 347 424 381,72</b>	<b>1 878 665 166 449,81</b>

Catatan/Note: Unaudited

Sumber/Source: Badan Pengelolaan Keuangan dan Kekayaan Daerah Kabupaten Bireuen

**Tabel**  
**Table** 2.4.2

**Realisasi Belanja Pemerintah Kabupaten Bireuen Menurut Jenis Belanja (ribu rupiah), 2016–2020**  
**Actual Bireuen Regency Government Expenditures by Kind of Expenditures (thousand rupiahs), 2016–20120**

Jenis Pendapatan <i>Kind of Revenues</i>	2017	2018
(1)	(2)	(3)
<b>1. Belanja Tidak Langsung/<i>Indirect Expenditures</i></b>	<b>1 230 335 915 880,13</b>	<b>1 192 022 484 204,00</b>
1.1 Belanja Pegawai/ <i>Personnel Expenditures</i>	662 479 425 064,00	677 205 417 699,00
1.2 Belanja Bunga/ <i>Interest Expenditures</i>	-	-
1.3 Belanja Subsidi/ <i>Subsidies Expenditures</i>	-	-
1.4 Belanja Hibah/ <i>Grant Expenditures</i>	25 825 676 199,13	8 865 547 000,00
1.5 Belanja Bantuan Sosial/ <i>Social Aid Expenditures</i>	3 270 500 000,00	3 292 000 000,00
1.6 Belanja Bagi Hasil kepada Provinsi/Kabupaten/Kota/ <i>Sharing Fund Expenditure to Provincial/District/City and Village Government</i>	1 449 635 688,00	2 470 185 000,00
1.7 Belanja Bantuan Keuangan kepada Provinsi/ Kabupaten/ Kota dan Pemerintah Desa/ <i>Financial Assistance Expenditure to Provincial/ District/City and Village Government</i>	536 265 945 929,00	499 380 567 755,00
1.8 Belanja Tidak Terduga/ <i>Unpredicted Expenditures</i>	1 044 733 000,00	808 766 750,00
<b>2. Belanja Langsung/<i>Direct Expenditures</i></b>	<b>838 636 460 765,40</b>	<b>569 151 688 567,00</b>
2.1 Belanja Pegawai/ <i>Personnel Expenditures</i>	103 037 323 088,00	91 699 940 516,00
2.2 Belanja Barang dan Jasa/ <i>Goods and Services Expenditures</i>	325 319 046 357,90	316 661 888 135,00
2.3 Belanja Modal/ <i>Capital Expenditure</i>	410 280 091 319,50	160 789 859 916,00
<b>Jumlah/<i>Total</i></b>	<b>2 068 972 376 645,53</b>	<b>1 761 174 172 771,00</b>

Lanjutan Tabel/Continued Table 2.4.2

Jenis Pendapatan Kind of Revenues	2019	2020
(1)	(4)	(5)
<b>1. Belanja Tidak Langsung/Indirect Expenditures</b>	<b>1 242 251 462 842,13</b>	<b>1 372 788 879 498,45</b>
1.1 Belanja Pegawai/Personnel Expenditures	685 394 197 967,00	758 433 294 316,00
1.2 Belanja Bunga/Interest Expenditures	-	-
1.3 Belanja Subsidi/Subsidies Expenditures	-	-
1.4 Belanja Hibah/Grant Expenditures	12 157 150 000,00	10 709 700 000,00
1.5 Belanja Bantuan Sosial/Social Aid Expenditures	2 319 418 427,13	2 289 135 752,45
1.6 Belanja Bagi Hasil kepada Provinsi/Kabupaten/Kota/ Sharing Fund Expenditure to Provincial/District/City and Village Government	3 200 611 607,00	3 299 645 000,00
1.7 Belanja Bantuan Keuangan kepada Provinsi/ Kabupaten/ Kota dan Pemerintah Desa/ Financial Assistance Expenditure to Provincial/ District/City and Village Government	539 180 084 841,00	598 057 104 421,00
1.8 Belanja Tidak Terduga/Unpredicted Expenditures	-	-
<b>2. Belanja Langsung/Direct Expenditures</b>	<b>694 425 694 325,70</b>	<b>500 458 137 492,48</b>
2.1 Belanja Pegawai/Personnel Expenditures	66 359 574 235,00	-
2.2 Belanja Barang dan Jasa/Goods and Services Expenditures	322 146 099 437,70	265 053 367 757,48
2.3 Belanja Modal/Capital Expenditure	305 920 020 653,00	235 404 769 735,00
<b>Jumlah/Total</b>	<b>1 936 677 157 167,83</b>	<b>1 873 247 016 981,93</b>

Catatan/Note: Unaudited

Sumber/Source: Badan Pengelolaan Keuangan dan Kekayaan Daerah Kabupaten Bireuen



**Tabel**  
**Table** 2.4.3

**Rencana dan Realisasi Penerimaan Pendapatan Pajak Daerah di Kabupaten Bireuen, 2020**  
**Planning and Realization of Regional Tax Income in Bireuen Regency, 2020**

Jenis Pajak / Kind of Tax		Target Target (Rp)	Realisasi Realization (Rp)	%
(1)	(2)	(3)	(4)	
a.	Pajak Hotel & Pajak Restoran/ <i>Hotel Tax &amp; Restaurant Tax</i>	2 200 000 000	1 894 875 974	86,13
b.	Pajak Reklame / <i>Advertising Tax</i>	600 000 000	487 359 720	81,23
c.	Pajak Penerangan Jalan / <i>Street Illumination Tax</i>	13 000 000 000	11 706 847 461	90,05
d.	Pajak Pengambilan Bahan Galian C / <i>C Excavated Object Tax</i>	-	-	-
e.	Pajak Air Bawah Tanah / <i>Underground Water Tax</i>	-	-	-
f.	Pajak Sarang Burung Walet/ <i>Swallow's Nest Tax</i>	50 000 000	14 945 000	29,89
g.	BPHTB	1 900 000 000	1 429 124 381	75,22
h.	Pajak Mineral Bukan Logam & Batuan	2 100 000 000	1 652 857 190	78,71
i.	Pajak Bumi dan Bangunan Pedesaan dan Perkotaan	2 150 000 000	1 529 270 188	71,13
j.	Pajak Hiburan		46 636 300	-
<b>Jumlah Pajak Daerah/Total of Tax</b>		<b>22 000 000 000</b>	<b>18 761 916 214</b>	<b>85,28</b>
	Tahun 2019	22 085 000 000	22 232 789 426	100,67
	Tahun 2018	20 487 020 084	19 816 013 640	97
	Tahun 2017	17 628 788 883	19 705 519 346	112
	Tahun 2016	15 916 768 799	14 167 148 324	89
	Tahun 2015	12 532 984 256	15 788 795 668	126

Catatan/Note: Unaudited

Sumber/Source: Badan Pengelolaan Keuangan dan Kekayaan Daerah Kabupaten Bireuen

**Tabel**  
**Table 2.4.4****Rencana dan Realisasi Penerimaan Pendapatan Retribusi Daerah di Kabupaten Bireuen, 2020**  
**Planning and Realization of Regional Toll Income in Bireuen Regency, 2020**

<b>Jenis Retribusi/ Kind of Toll</b>		<b>Target Target (Rp)</b>	<b>Realisasi Realization (Rp)</b>	<b>%</b>
<b>(1)</b>		<b>(2)</b>	<b>(3)</b>	<b>(4)</b>
1	Retribusi Pelayanan Kesehatan	5 464 000 000,00	6 152 716 000,00	112,60
2	Retribusi Pelayanan Persampahan/ Kebersihan	850 000 000,00	764 840 000,00	89,98
3	Retribusi Pelayanan Parkir di Tepi Jalan Umum	600 000 000,00	623 410 000,00	103,90
4	Retribusi Pelayanan Pasar	700 000 000,00	591 390 000,00	84,48
5	Retribusi Pengujian Kendaraan Bermotor	160 000 000,00	107 901 500,00	67,44
6	Retribusi Penyediaan dan/ atau Penyedotan Kakus	55 000 000,00	70 075 000,00	127,41
7	Retribusi Pemakaian Kekayaan Daerah	1 287 450 000,00	551 359 400,00	42,83
8	Retribusi Pasar Grosir dan/ atau Pertokoan	950 000 000,00	988 839 000,00	104,09
9	Retribusi Tempat Pelelangan	250 000 000,00	158 548 000,00	63,42
10	Retribusi Terminal	-	27 376 000,00	-
11	Retribusi Rumah Potong Hewan	220 000 000,00	72 760 000,00	33,07
12	Retribusi Penjualan Produksi Usaha Daerah	10 000 000,00	3 340 120,00	33,40
13	Retribusi Izin Mendirikan Bangunan	400 000 000,00	97 900 000,00	24,48
14	Retribusi Izin Gangguan	-	-	-
15	Retribusi Izin Perikanan	50 000 000,00	-	-
16	Pelayanan Tera / Tera Ulang	-	17 185 000,00	-
<b>Jumlah / Total</b>		<b>10 996 450 000,00</b>	<b>10 227 640 020,00</b>	<b>93,01</b>
	Tahun 2019	11 309 492 282,00	11 219 360 112,00	99,20
	Tahun 2018	11 560 855 990,00	10 000 884 640,00	86,51
	Tahun 2017	11 981 370 000,00	10 899 296 091,00	90,97
	Tahun 2016	13 763 141 000,00	13 510 255 196,00	98,16
	Tahun 2015	6 423 370 000,00	14 862 066 190,00	231,37

Catatan/Note: Unaudited

Sumber/Source: Badan Pengelolaan Keuangan dan Kekayaan Daerah Kabupaten Bireuen

**Tabel**  
**Table** 2.4.5

**Rencana dan Realisasi Penerimaan Pendapatan Asli Daerah di Kabupaten Bireuen, 2020**  
*Planning and Realization of Regional Genuine Income in Bireuen Regency, 2020*

Pendapatan Asli Daerah/ <i>Regional Income</i>		Target Target (Rp)	Realisasi Realization (Rp)	%
(1)	(2)	(3)	(4)	
1	Pajak Daerah / <i>Regional Tax</i>	22 000 000 000,00	18 756 911 441,00	85,26
2	Retribusi Daerah / <i>Regional Toll</i>	10 996 450 000,00	10 227 641 020,00	93,01
3	Bagian Laba Perusahaan Milik Daerah / <i>Regional's Company Profit</i>	4 950 000 000,00	4 971 510 774,00	100,43
4	Hasil Pungutan zakat dan Bazis	10 000 000 000,00	8 508 691 654,50	85,09
5	Lain-lain Pendapatan Asli Daerah / <i>Others</i>	120 659 540 755,15	119 697 866 827,31	99,20
<b>Jumlah Pendapatan Asli Daerah</b> <i>Total of Regional Income</i>		<b>168 605 990 755,15</b>	<b>162 162 621 716,81</b>	<b>96,18</b>
	Tahun 2019	156 245 085 621,00	156 529 568 971,49	100,18
	Tahun 2018	202 758 621 022,00	179 476 248 778,22	112,97
	Tahun 2017	210 797 958 883,00	192 939 858 236,27	91,53
	Tahun 2016	199 866 989 814,38	186 162 575 752,23	93,14
	Tahun 2015	167 255 638 456,00	173 972 782 734,16	104,02

Catatan/Note: Unaudited

Sumber/Source: Badan Pengelolaan Keuangan dan Kekayaan Daerah Kabupaten Bireuen

**Tabel**  
**Table** 2.4.6**Realisasi Belanja Pemerintah Kabupaten Bireuen Menurut Sektor, 2020**  
*Actual Expenditures of Government of Bireuen Regency by Sector, 2020*

	<b>Sektor</b> <i>Sector</i>	<b>Nilai</b> <i>(Rp)</i>	<b>Persentase</b> <i>(%)</i>
	(1)	(2)	(3)
1	Pelayanan Umum	-	-
2	Ketertiban dan Keamanan	-	-
3	Ekonomi	-	-
4	Lingkungan Hidup	-	-
5	Perumahan dan Fasilitas Umum	-	-
6	Kesehatan	-	-
7	Pariwisata dan Budaya	-	-
8	Pendidikan	-	-
9	Perlindungan Sosial	-	-
<b>Jumlah / Total</b>		-	-

Catatan/Note: Unaudited

Sumber/Source: Badan Pengelolaan Keuangan dan Kekayaan Daerah Kabupaten Bireuen

**BAB**

**3**

**PENDUDUK DAN  
KETENAGAKERJAAN  
*POPULATION AND  
EMPLOYMENT***

<https://bireuenkab.bps.go.id>



**PENJELASAN TEKNIS**

1. Sumber utama data kependudukan adalah sensus penduduk yang dilaksanakan setiap sepuluh tahun sekali. Sensus penduduk telah dilaksanakan sebanyak enam kali sejak Indonesia merdeka, yaitu tahun 1961, 1971, 1980, 1990, 2000, dan 2010.

Di dalam sensus penduduk, pencacahan dilakukan terhadap seluruh penduduk yang berdomisili di wilayah teritorial Indonesia termasuk warga negara asing kecuali anggota korps diplomatik negara sahabat beserta keluarganya.

Metode pengumpulan data dalam sensus dilakukan dengan wawancara antara petugas sensus dengan responden dan juga melalui e-sensus. Pencatatan penduduk menggunakan konsep usual residence, yaitu konsep di mana penduduk biasa bertempat tinggal. Bagi penduduk yang bertempat tinggal tetap dicacah di mana mereka biasa tinggal, sedangkan untuk penduduk yang tidak bertempat tinggal tetap dicacah di tempat di mana mereka ditemukan petugas sensus pada malam 'Hari Sensus'. Termasuk penduduk yang tidak bertempat tinggal tetap adalah tuna wisma, awak kapal berbendera Indonesia, penghuni perahu/rumah apung, masyarakat terpencil/terasing,

**TECHNICAL NOTES**

1. *The main source of demographic data is population census, which is conducted every ten years. Population Census has been conducted six times since Indonesia's independence: 1961, 1971, 1980, 1990, 2000, and 2010*

*The population census enumerates all residents who domicile in the entire territory of Indonesia including foreign citizens except the diplomatic corps members and their families.*

*The method of data collection in a population census involves interviewing respondents and conducting e-census. Enumeration of the population uses the concept of "usual residence", which is the concept of "places where people usually live". De jure was applied to the permanent residents, while de facto was applied to non-permanent residents. The permanent residents were enumerated in place where they normally live, the non-permanent residents were enumerated where they were found by the enumerators, on the night of 'Census Date'. The non-permanent residents include homeless people, ship crew, boat people, remote area community, and internally displaced persons. Those who*

dan pengungsi. Bagi mereka yang mempunyai tempat tinggal tetap dan sedang bepergian ke luar wilayah lebih dari enam bulan, tidak dicacah di tempat tinggalnya, tetapi dicacah di tempat tujuannya. Untuk tahun yang tidak dilaksanakan sensus penduduk, data kependudukan diperoleh dari hasil proyeksi penduduk. Proyeksi penduduk merupakan suatu perhitungan ilmiah yang didasarkan pada asumsi dari komponen-komponen perubahan penduduk, yaitu kelahiran, kematian, dan migrasi. Proyeksi penduduk Indonesia 2010–2035 menggunakan data dasar penduduk hasil SP2010

*had permanent residence and had been travelling away from their home for six months or more were not enumerated in their permanent place, but in the place where they were during the census. For the periods where the population census is not conducted, population projection is done to estimate population during those years. The population projection is an estimate based on the demographic components, such as birth, death, and migration. Indonesia's 2010–2035 population projection used the 2010 Population Census as the base population.*

2. Penduduk Indonesia adalah semua orang yang berdomisili di wilayah teritorial Indonesia selama 6 bulan atau lebih dan atau mereka yang berdomisili kurang dari 6 bulan tetapi bertujuan menetap.
3. Laju pertumbuhan penduduk adalah angka yang menunjukkan persentase pertambahan penduduk dalam jangka waktu tertentu.
4. Kepadatan penduduk adalah rasio banyaknya penduduk per kilometer persegi.
5. Rasio jenis kelamin adalah perbandingan antara penduduk laki-laki dan penduduk perempuan pada suatu wilayah

2. *The population of Indonesia are all residents of the entire territory of Indonesia who have stayed for six months or longer, and those who intended to stay more than six months even though their length of stay is less than six months.*
3. *The growth rate of population is the number that show percentage of population growth within a specified period.*
4. *Population density is rati of population per square kilometer.*
5. *Sex ratio is the ratio of male population to female population in a given area and time, usually expressed as the number of*



- dan waktu tertentu. Biasanya dinyatakan dengan banyaknya penduduk laki-laki untuk 100 penduduk perempuan.
6. Distribusi penduduk adalah pola persebaran penduduk di suatu wilayah, baik berdasarkan batas-batas geografis maupun berdasarkan batas-batas administrasi pemerintahan.
7. Komposisi penduduk adalah pola persebaran penduduk menurut karakteristiknya, contoh: penduduk menurut kelompok umur, penduduk menurut jenis kelamin
8. Rumah tangga adalah seseorang atau sekelompok orang yang mendiami sebagian atau seluruh bangunan fisik/sensus dan biasanya tinggal bersama serta pengelolaan makan dari satu dapur. Yang dimaksud makan dari satu dapur adalah jika pengurusan kebutuhan sehari-harinya dikelola bersama-sama menjadi satu.
9. Anggota rumah tangga adalah semua orang yang biasanya bertempat tinggal di suatu rumah tangga, baik yang berada di rumah pada waktu pencacahan maupun yang sementara tidak ada.
10. Rata-rata anggota rumah tangga adalah angka yang menunjukkan rata-rata jumlah anggota rumah tangga per rumah tangga.
- males for every 100 females.*
6. *Population distribution is the pattern of population distribution in an area, either by geographic boundaries or by government administrative boundaries.*
7. *Population composition is the pattern of population distribution by its characteristics, example: population by age group, population by sex*
8. *Household is an individual or group of people living in a physical/census building unit or part of it and usually commit on a common provision for food and other essentials of living. Common provision for food means one organising daily needs for all of household members.*
9. *Household member are those who usually lives in a household regardless of their location at the time of enumeration.*
10. *Average household size is the average number of household members per household.*

11. Penduduk usia kerja adalah penduduk yang berumur 15 tahun ke atas.
  12. Angkatan kerja adalah penduduk usia kerja (15 tahun ke atas) yang bekerja, punya pekerjaan namun sementara tidak bekerja, dan pengangguran.
  13. Bekerja adalah kegiatan ekonomi yang dilakukan oleh seseorang dengan maksud memperoleh atau membantu memperoleh pendapatan atau keuntungan dan lamanya bekerja paling sedikit 1 jam secara terus menerus dalam seminggu yang lalu (termasuk pekerja keluarga tanpa upah yang membantu dalam suatu usaha/kegiatan ekonomi).
  14. Jumlah jam kerja seluruhnya adalah jumlah jam kerja yang digunakan untuk bekerja (tidak termasuk jam kerja istirahat resmi dan jam kerja yang digunakan untuk hal-hal di luar pekerjaan).
  15. Lapangan usaha adalah bidang kegiatan dari pekerjaan/ tempat bekerja di mana seseorang bekerja. Klasifikasi lapangan usaha mengikuti Klasifikasi Baku Lapangan Usaha Indonesia (KBLI) dalam 1 digit.
  16. Status pekerjaan adalah kedudukan seseorang dalam unit usaha/kegiatan
11. *Working age population is persons of 15 years and over.*
  12. *Labor force or economically active are persons of 15 years and over, who in the previous week were working, temporarily absent from work but having jobs, and unemployment.*
  13. *Working is economic activity conducted by a person and intended to earn income by doing work or helping to do work at least one hour continuously during the reference week (including unpaid family worker/s for any economic activity).*
  14. *Total working hours is the total hours spent by an employee to perform all jobs (excluding the time used for other activities which are not classified as work).*
  15. *Industry is field of a person's activity or establishment. The classification of industries follows the Indonesia Standard Industrial Classification (KBLI) in one digit.*
  16. *Employment status is the status of a person at his place of work or establishment*

- dalam melakukan pekerjaan. *where he was employed.*
17. Berusaha sendiri tanpa dibantu orang lain adalah bekerja atau berusaha dengan menanggung risiko secara ekonomis, yaitu dengan tidak kembalinya ongkos produksi yang telah dikeluarkan dalam rangka usahanya tersebut, serta tidak menggunakan pekerja dibayar maupun pekerja tak dibayar, termasuk yang sifat pekerjaannya memerlukan teknologi atau keahlian khusus. *17. Own-account worker is a person who works at his own risk without assisted by paid per mount worker or unpaid worker include technical job or skill job.*
  18. Berusaha dibantu buruh tidak tetap/buruh tidak dibayar adalah bekerja atau berusaha atas risiko sendiri, dan menggunakan buruh/pekerja tak dibayar dan atau buruh/pekerja tidak tetap. *18. Employer assisted by temporary workers/unpaid worker is a person who works at his own risk and assisted by temporary worker/unpaid worker.*
  19. 19. Berusaha dibantu buruh tetap/ buruhdibayaradalahberusahaatas risiko sendiri dan mempekerjakan paling sedikit satu orang buruh/pekerja tetap yang dibayar. *19. 19. Employer assisted by permanent workers/paid workers is a person who does his business at her/ his own risk at least one assisted by paid permanent worker.*
  20. Buruh/karyawan/pegawai adalah seseorang yang bekerja pada orang lain atau instansi/kantor/ perusahaan secara tetap dengan menerima upah/gaji baik berupa uang maupun barang. Buruh yang tidak mempunyai majikan tetap, tidak digolongkan sebagai buruh/ karyawan, tetapi sebagai pekerja bebas. Seseorang dianggap memiliki majikan tetap jika memiliki 1 (satu) majikan (orang/ rumah tangga) yang sama dalam *20. Employee is a person who work permanently for other people or institution/office/ company and gains some money/cash or goods as wage/salary. Labor who have no permanent employer is not categorized as a laborer/ worker/ employee but casual worker. A laborers in general is considered to have a permanent employer if he has the same employer during the past month, particularly for building construction sector is 3 months. If*

sebulan terakhir, khusus pada sektor bangunan batasannya tiga bulan. Apabila majikannya instansi/ lembaga, boleh lebih dari satu.

21. Pekerja bebas adalah seseorang yang bekerja pada orang lain/ majikan/institusi yang tidak tetap (lebih dari 1 majikan dalam sebulan terakhir) di usaha pertanian baik berupa usaha rumah tangga maupun bukan usaha rumah tangga, ataupun di nonpertanian atas dasar balas jasa dengan menerima upah atau imbalan baik berupa uang maupun barang, dan baik dengan sistem pembayaran harian maupun borongan
22. Pekerja tak dibayar adalah seseorang yang bekerja membantu usaha untuk memperoleh penghasilan/keuntungan yang dilakukan oleh salah seorang anggota rumah tangga atau bukan anggota rumah tangga tanpa mendapat upah/gaji baik berupa uang maupun barang.

*the employer is an institution, more than 1 (one) employer is allowed.*

21. *Casual employee is a person who does not work permanently for other people/employer/ institution (more than 1 employer during the last 1 month) in agricultural sector, either home industry or not home industry, or in non-agricultural sector based on remuneration paid with money or goods, and based on daily or contact payment system.*
22. *Unpaid worker is a person who intended to work without pay either with money or good, in an establishment run by other members of the family, relative or neighbour.*

**ULASAN****DESCRIPTION****Kependudukan**

Penduduk Kabupaten Bireuen berdasarkan Sensus Penduduk tahun 2020 sebanyak 436.418 jiwa yang terdiri atas 215.282 jiwa penduduk laki-laki dan 221.136 jiwa penduduk perempuan. Dibandingkan dengan jumlah penduduk tahun 2010 penduduk Bireuen mengalami pertumbuhan sebesar 1,21 persen per tahun.

Sementara itu besarnya angka rasio jenis kelamin tahun 2020 penduduk laki-laki terhadap penduduk perempuan Bireuen sebesar 97,4 Artinya setiap 100 penduduk berjenis kelamin perempuan, terdapat 97 penduduk berjenis kelamin laki-laki.

Kepadatan penduduk di Kabupaten Bireuen tahun 2020 mencapai 243 jiwa/km<sup>2</sup>. Kepadatan Penduduk di 17 kecamatan cukup beragam dengan kepadatan penduduk tertinggi terletak di kecamatan Kota Juang dengan kepadatan sebesar 2.819 jiwa/km<sup>2</sup> dan terendah di Kecamatan Pandrah sebesar 77 jiwa/km<sup>2</sup>.

**Population**

*Bireuen Regency population based population census for 2020 were 471.635 people consisting of 231.005 inhabitants of the male and 240.630 female population people. This compares with a total Bireuen Population in 2010, the Population growth of Bireuen are 1.21 percent per years.*

*While the magnitude of the sex ratio in 2020 the male population towards the female population are 97, this means that for every 100 female populations, there are 97 male populations.*

*Population density of Bireuen Regency in 2020 are reached 243 people/km.sq. Population density in 17 subdistricts are quite diverse with the highest population density of subdistrict is located in the subdistrict Kota Juang with the number of density are 2.819 people/km.sq and the lowest in Subdistrict Pandrah with 77 people/km.sq.*

## Ketenagakerjaan

Jumlah penduduk usia 15 tahun ke atas Kabupaten Bireuen sebagian besar tergolong ke dalam angkatan kerja, yaitu sekitar 233.033 jiwa. Dari jumlah angkatan kerja tersebut, sekitar 95,88 persen merupakan tergolong ke dalam penduduk usia 15 tahun ke atas yang bekerja. Untuk data angkatan kerja bersumber dari Survei Angkatan Kerja 2020.

Tingkat Partisipasi Angkatan Kerja (TPAK) di Kabupaten Bireuen pada tahun 2020 adalah 67,06 atau mengalami penurunan dibandingkan tahun sebelumnya. Sementara Tingkat Pengangguran Terbuka (TPT) sebesar 4,12 yang mengalami kenaikan dari tahun lalu. Hal ini diakibatkan karena dorongan kenaikan yang tinggi pada TPT laki-laki. Sementara TPT perempuan tercatat menurun.

Jumlah Pencari Kerja Terdaftar di Kabupaten Bireuen Pada Dinas Tenaga Kerja, Transmigrasi, dan Perindustrian Kabupaten Bireuen pada Tahun 2020 sebesar 418 pekerja dengan kenaikan 15 persen dari tahun sebelumnya.

Proporsi terbesar pencari kerja yang mendaftar pada dinas Tenaga Kerja, Transmigrasi, dan Perindustrian berpendidikan terakhir yaitu SMA/ sederajat sebesar 90 persen (370 pekerja) dan yang ditempatkan sebanyak 59 pekerja di tahun 2020 artinya sekitar 14 persen telah

## Employment

*Number of Population Aged 15 Years and Over in Bireuen Regency are mostly classified to economically active, there are around 233.033 people. Then, mostly of them are classified to population Aged 15 Years and Over who are working with number of percentage about 95.88 percent. For the labor force data comes from the August National Labor Force Survey on 2020.*

*The Labor Force Participation Rate (LFPR) in Bireuen Regency in 2020 was 67.06 or decrease compared to the previous year. While the Unemployment Rate (UR) was 4.12 which increased from last year. This is due to the high rate of increase in m's UR. While male's UR was recorded to decline.*

*Number of Job Seekers Registered in Bireuen In Employment, Transmigration, and Industrial Office of Bireuen Regency 2020 were 418 employee with increased employee growth in 15 percent from the previous year.*

*The largest proportion of job seekers who register with the Employment, Transmigration, and Industrial Office of Bireuen Regency have Last educated scholar as senior high school by 90 percent (370 workers) and are placed as many as 59 workers in 2020, its means around 14 percent have placed.*

ditempatkan.

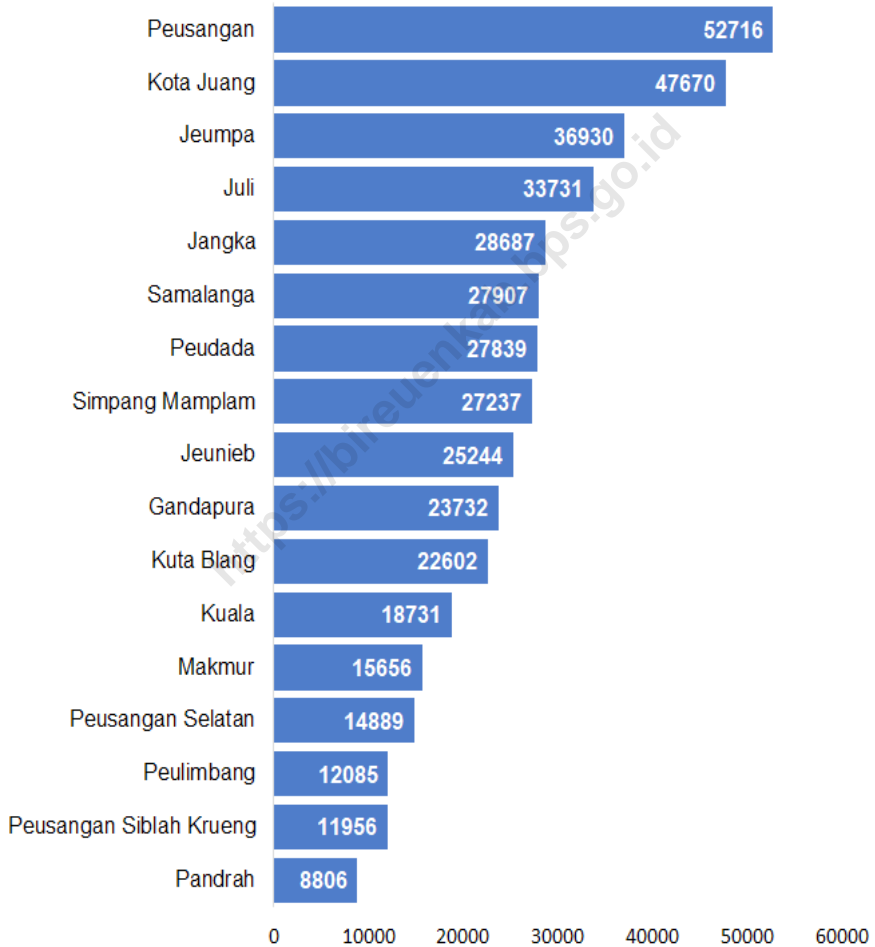
Sementara itu menurut sektor lapangan usaha, penduduk yang bekerja paling banyak berada di sektor Pertanian, Perkebunan, Kehutanan, Perburuan & Perikanan sebanyak 72.729 orang di tahun 2020.

*Meanwhile, according to the business sector, the population that worked the most was in the Agriculture, Plantation, Forestry, Hunting & Fisheries as many as 72.729 people in 2020.*

<https://bireuenkab.bps.go.id>

**Gambar** 3.1  
**Figures**

**Jumlah Penduduk Menurut Kecamatan di Kabupaten Bireuen, 2020**  
**Number of Population by Subdistrict in Bireuen Regency, 2020**

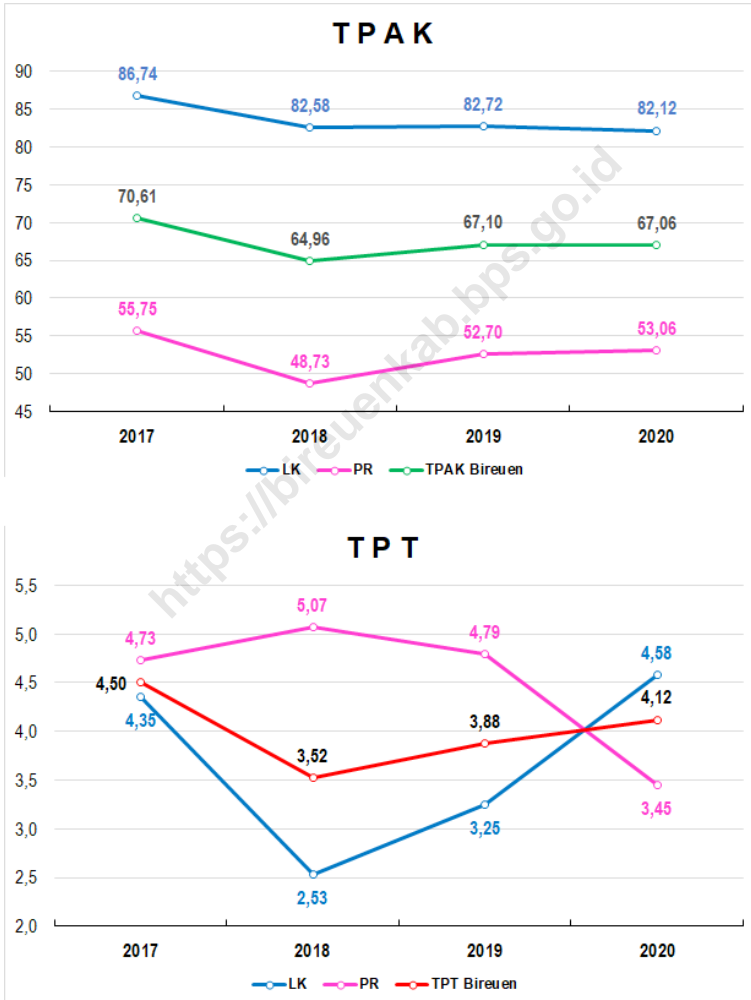


Sumber/Source : Badan Pusat Statistik Kabupaten Bireuen/BPS-Statistics of Bireuen Regency



**Gambar** 3.2  
**Figures**

**Tingkat Pengangguran Terbuka (TPT) dan Tingkat Partisipasi Angkatan Kerja (TPAK) Menurut Jenis Kelamin di Kabupaten Bireuen, 2017-2020**  
*Unemployment Rate (UR) and Labor Force Participation Rate (LFPR) by Sex in Bireuen Regency, 2017-2020*



Sumber/Source : Survei Angkatan Kerja Nasional Agustus/ August National Labor Force Survey

<https://bireuenkab.bps.go.id>

**3.1 PENDUDUK  
POPULATION**

**Tabel 3.1.1 Penduduk, Laju Pertumbuhan Penduduk, Distribusi Persentase Penduduk, Kepadatan Penduduk, Rasio Jenis Kelamin Penduduk Menurut Kecamatan di Kabupaten Bireuen, 2010 dan 2020**  
*Population, Population Growth Rate, Percentage Distribution of Population, Population Density, and Population Sex Ratio by Subdistrict in Bireuen Rgency, 2010 and 2020*

Kecamatan Subdistrict	Penduduk (ribu) Population (thousand)	
	2010	2020
(1)	(2)	(3)
Samalanga	27 209	27 907
Sp Mamplam	24 470	27 237
Pandrah	7 669	8 806
Jeunieb	22 309	25 244
Peulimbang	10 243	12 085
Peudada	23 996	27 839
Juli	28 738	33 731
Jeumpa	32 189	36 930
Kota Juang	44 604	47 670
Kuala	16 169	18 731
Jangka	25 698	28 687
Peusangan	47 494	52 716
Psg Selatan	13 080	14 889
Psg Siblah Krueng	10 447	11 956
Makmur	13 887	15 656
Gandapura	20 881	23 732
Kuta Blang	20 205	22 602
<b>Bireuen</b>	<b>389 288</b>	<b>436 418</b>

Lanjutan Tabel/*Continued Table 3.1.1*

Kecamatan Subdistrict	Laju Pertumbuhan Penduduk per Tahun Annual Population Growth Rate (%)	
	2010	2020
(1)	(4)	(5)
Samalanga	2,35	0,26
Sp Mamplam	2,49	1,13
Pandrah	1,27	1,48
Jeunieb	2,63	1,32
Peulimbang	1,84	1,80
Peudada	1,83	1,60
Juli	1,83	1,74
Jeumpa	1,83	1,47
Kota Juang	1,83	0,69
Kuala	1,84	1,58
Jangka	1,12	1,16
Peusangan	1,93	1,10
Psg Selatan	1,83	1,38
Psg Siblah Krueng	1,84	1,44
Makmur	1,20	1,27
Gandapura	0,87	1,37
Kuta Blang	1,84	1,19
<b>Bireuen</b>	<b>1,83</b>	<b>1,21</b>

Lanjutan Tabel/*Continued Table* 3.1.1

Kecamatan Subdistrict	Persentase Penduduk Percentage of Total Population	
	2010	2020
(1)	(6)	(7)
Samalanga	6,99	6,39
Sp Mamplam	6,29	6,24
Pandrah	1,97	2,02
Jeunieb	5,73	5,78
Peulimbang	2,63	2,77
Peudada	6,16	6,38
Juli	7,38	7,73
Jeumpa	8,27	8,46
Kota Juang	11,46	10,92
Kuala	4,15	4,29
Jangka	6,60	6,57
Peusangan	12,20	12,08
Psg Selatan	3,36	3,41
Psg Siblah Krueng	2,68	2,74
Makmur	3,57	3,59
Gandapura	5,36	5,44
Kuta Blang	5,19	5,18
<b>Bireuen</b>	<b>100,00</b>	<b>100,00</b>

Lanjutan Tabel/*Continued Table 3.1.1*

Kecamatan Subdistrict	Kepadatan Penduduk per km <sup>2</sup> Population Density per sq.km	
	2010	2020
(1)	(8)	(9)
Samalanga	174	197
Sp Mamplam	112	175
Pandrah	86	77
Jeunieb	195	224
Peulimbang	160	94
Peudada	61	89
Juli	136	146
Jeumpa	464	338
Kota Juang	1 413	2819
Kuala	682	1095
Jangka	317	763
Peusangan	388	892
Psg Selatan	123	158
Psg Siblah Krueng	136	107
Makmur	209	218
Gandapura	578	505
Kuta Blang	492	584
<b>Bireuen</b>	<b>205</b>	<b>243</b>

Lanjutan Tabel/*Continued Table* 3.1.1

Kabupaten/Kota <i>Regency/Municipality</i>	Rasio Jenis Kelamin <i>Population Sex Ratio</i>	
	2010	2020
(1)	(10)	(11)
Samalanga	99,79	98,8
Sp Mamplam	100,34	101,3
Pandrah	94,89	98,2
Jeunieb	96,5	98,8
Peulimbang	93,23	98,2
Peudada	95,45	98,2
Juli	98,54	98,3
Jeumpa	100,74	99,9
Kota Juang	100,47	98,4
Kuala	92,56	95,7
Jangka	94,27	96,6
Peusangan	94,02	94,8
Psg Selatan	94,24	95,1
Psg Siblah Krueng	94,04	96,8
Makmur	92,53	94,7
Gandapura	90,92	93,8
Kuta Blang	93,57	95,8
<b>Bireuen</b>	<b>96,34</b>	<b>97,4</b>

Sumber/*Source*: BPS, Sensus Penduduk (SP) 2010 dan Proyeksi Penduduk Indonesia 2019/*BPS-Statistics Indonesia, 2010 Population Census and Indonesia Population Projection 2019*

**Tabel** 3.1.2 **Jumlah Penduduk Menurut Kelompok Umur dan Jenis Kelamin di Kabupaten Bireuen, 2020**  
**Table** 3.1.2 **Number of Population by Age Group and Sex of Bireuen Regency, 2020**

Kelompok Umur Age Group	Jenis Kelamin Sex		Jumlah Total
	Laki-laki Male	Perempuan Female	
(1)	(2)	(3)	(4)
0-4	22 065	20 927	42 992
5-9	19 866	18 965	38 831
10-14	19 858	18 393	38 251
15-19	19 863	18 962	38 825
20-24	19 531	18 856	38 387
25-29	19 009	18 553	37 562
30-34	17 995	17 562	35 557
35-39	15 895	15 980	31 875
40-44	13 897	15 105	29 002
45-49	12 508	13 673	26 181
50-54	10 687	11 597	22 284
55-59	8 204	9 599	17 803
60-64	6 195	7 640	13 835
65-69	4 560	6 221	10 781
70-74	2 777	4 306	7 083
75+	2 372	4 797	7 169
<b>Jumlah Total</b>	<b>215 282</b>	<b>221 136</b>	<b>436 418</b>

Sumber/Source: Badan Pusat Statistik Kabupaten Bireuen/BPS-Statistics of Bireuen Regency



**Tabel**  
**Table** 3.1.3

**Jumlah Rumah Tangga dan Rata-rata Banyaknya Anggota Rumah Tangga Menurut Kecamatan di Kabupaten Bireuen, 2019 dan 2020**  
**Number of Household and Average Number of Household Members by Sub District in Bireuen Regency, 2019 and 2020**

Kecamatan Subdistrict	Rumah Tangga Household		Rata-rata Banyaknya Anggota Rumah Tangga Average Household Size	
	2019	2020	2019	2020
(1)	(2)	(3)	(4)	(5)
Samalanga	6 848		5	
Sp Mamplam	7 090		4	
Pandrah	2 509		4	
Jeunieb	6 885		4	
Peulimbang	2 975		4	
Peudada	6 841		4	
Juli	8 439		4	
Jeumpa	8 416		5	
Kota Juang	12 008		4	
Kuala	4 393		4	
Jangka	6 975		4	
Peusangan	13 133		4	
Psg Selatan	3 889		4	
Psg Siblah Krueng	3 104		4	
Makmur	3 929		4	
Gandapura	5 879		4	
Kuta Blang	5 520		4	
<b>Bireuen</b>	<b>108 833</b>		<b>4</b>	

Sumber/Source: Badan Pusat Statistik Kabupaten Bireuen/BPS-Statistics of Bireuen Regency

**Tabel** 3.1.4 **Jumlah Penduduk Menurut Kelompok Usia Sekolah di Kabupaten Bireuen, 2020**  
**Table** 3.1.4 **Number of Population by Age Group of School Age in Bireuen Regency, 2020**

Kecamatan Subdistrict	Kelompok Umur Usia Sekolah Age Group of School Age			Jumlah Penduduk Usia Sekolah Population of School Age
	7 – 12	13 – 15	16 – 18	
(1)	(2)	(3)	(4)	(5)
Samalanga				
Sp Mamplam				
Pandrah				
Jeunieb				
Peulimbang				
Peudada				
Juli				
Jeumpa				
Kota Juang				
Kuala				
Jangka				
Peusangan				
Psg Selatan				
Psg Siblah Krueng				
Makmur				
Gandapura				
Kuta Blang				
<b>Bireuen</b>				

Sumber/Source: Badan Pusat Statistik Kabupaten Bireuen/BPS-Statistics of Bireuen Regency

**Tabel**  
**Table** 3.1.5

**Jumlah Penduduk Menurut Kelompok Usia Sekolah Jenis Kelamin Laki-laki di Kabupaten Bireuen, 2020**  
**Number of Population by Age Group of School Age in Bireuen Regency (Male), 2020**

Kecamatan Subdistrict	Kelompok Umur Usia Sekolah Age Group of School Age			Jumlah Penduduk Usia Sekolah Population of School Age
	7 – 12	13 – 15	16 – 18	
(1)	(2)	(3)	(4)	(5)
Samalanga				
Sp Mamplam				
Pandrah				
Jeunieb				
Peulimbang				
Peudada				
Juli				
Jeumpa				
Kota Juang				
Kuala				
Jangka				
Peusangan				
Psg Selatan				
Psg Siblah Krueng				
Makmur				
Gandapura				
Kuta Blang				
<b>Bireuen</b>				

Sumber/Source: Badan Pusat Statistik Kabupaten Bireuen/BPS-Statistics of Bireuen Regency

**Tabel** 3.1.6 **Jumlah Penduduk Menurut Kelompok Usia Sekolah Jenis Kelamin Perempuan di Kabupaten Bireuen, 2020**  
**Number of Population by Age Group of School Age in Bireuen Regency (Female), 2020**

Kecamatan Subdistrict	Kelompok Umur Usia Sekolah Age Group of School Age			Jumlah Penduduk Usia Sekolah Population of School Age
	7 – 12	13 – 15	16 – 18	
(1)	(2)	(3)	(4)	(5)
Samalanga				
Sp Mamplam				
Pandrah				
Jeunieb				
Peulimbang				
Peudada				
Juli				
Jeumpa				
Kota Juang				
Kuala				
Jangka				
Peusangan				
Psg Selatan				
Psg Siblah Krueng				
Makmur				
Gandapura				
Kuta Blang				
<b>Bireuen</b>				

Sumber/Source: Badan Pusat Statistik Kabupaten Bireuen/BPS-Statistics of Bireuen Regency

**Tabel 3.1.7** Jumlah Penduduk yang Masuk dan Keluar di Kabupaten Bireuen, 2020  
**Number of Population-in and Population-out in Bireuen Regency, 2020**

Kecamatan Subdistrict	Jumlah Total	
	Penduduk yang Masuk Population-in	Penduduk yang Keluar Population-out
(1)	(2)	(3)
Samalanga	518	370
Sp Mamplam	441	300
Pandrah	135	156
Jeunieb	350	267
Peulimbang	144	141
Peudada	326	288
Juli	444	412
Jeumpa	439	422
Kota Juang	555	749
Kuala	208	184
Jangka	309	310
Peusangan	498	564
Psg Selatan	186	186
Psg Siblah Krueng	134	114
Makmur	191	172
Gandapura	321	263
Kuta Blang	278	256
<b>Bireuen</b>	<b>5 477</b>	<b>5 154</b>

Sumber/Source: Dinas Kependudukan dan Sipil Kabupaten Bireuen/ Population and Civil Registration of Bireuen Regency

**Tabel 3.1.8** Jumlah Kepemilikan KTP dan Kartu Keluarga Menurut Kecamatan di Kabupaten Bireuen, 2020  
**Number of ID Cards and Family Cards Ownership in Bireuen Regency, 2020**

Kecamatan Subdistrict	Jumlah Total	
	KTP ID Card	KK Family Card
(1)	(2)	(3)
Samalanga	7 565	7 675
Sp Mamplam	6 956	8 249
Pandrah	2 504	2 689
Jeunieb	6 010	7 610
Peulimbang	3 028	3 618
Peudada	7 082	8 451
Juli	10 113	9 649
Jeumpa	10 708	10 555
Kota Juang	18 586	14 050
Kuala	7 428	5 678
Jangka	7 514	8 365
Peusangan	15 724	15 344
Psg Selatan	3 510	4 698
Psg Siblah Krueng	3 224	3 704
Makmur	4 202	4 510
Gandapura	6 214	6 968
Kuta Blang	6 336	6 782
<b>Bireuen</b>	<b>126 704</b>	<b>128 595</b>

Sumber/Source: Dinas Kependudukan dan Sipil Kabupaten Bireuen/ Population and Civil Registration of Bireuen Regency

**Tabel**  
**Table** 3.1.9

**Jumlah Akte yang Diterbitkan Berdasarkan Jenis Akte Per Kecamatan di Kabupaten Bireuen, 2020**  
*Number of Certificate By Type of Certificate and Subdistrict in Bireuen Regency, 2020*

Kecamatan Subdistrict	Jenis Akte Kind of Certificate	
	Kelahiran Birth	Kematian Death
(1)	(2)	(3)
Samalanga	572	102
Sp Mamplam	664	90
Pandrah	704	110
Jeunieb	987	148
Peulimbang	1 144	256
Peudada	387	84
Juli	570	104
Jeumpa	282	58
Kota Juang	903	143
Kuala	621	126
Jangka	754	90
Peusangan	321	41
Psg Selatan	1 017	209
Psg Siblah Krueng	437	79
Makmur	354	53
Gandapura	395	64
Kuta Blang	480	140
<b>Bireuen</b>	<b>10 592</b>	<b>1 897</b>

Sumber/Source: Dinas Kependudukan dan Sipil Kabupaten Bireuen/ *Population and Civil Registration of Bireuen Regency*

### 3.2 KETENAGAKERJAAN EMPLOYMENT

**Tabel** 3.2.1 **Jumlah Penduduk Berumur 15 Keatas Menurut Jenis Kegiatan Selama Seminggu yang Lalu dan Jenis Kelamin di Kabupaten Bireuen, 2020**  
*Population Aged 15 Years and Over by Type of Activity During The Previous Week and Sex in Bireuen Regency, 2020*

Kegiatan Utama <i>Main Activity</i>	Jenis Kelamin <i>Sex</i>		Jumlah <i>Total</i>
	Laki-laki <i>Male</i>	Perempuan <i>Female</i>	
(1)	(2)	(3)	(4)
<b>Angkatan Kerja</b> <i>Economically Active</i>	<b>137 483</b>	<b>95 550</b>	<b>233 033</b>
Bekerja/ <i>Working</i>	131 189	92 254	223 443
Pengangguran Terbuka/ <i>Unemployment</i>	6 294	3 296	9 590
<b>Bukan Angkatan Kerja</b> <i>Economically Inactive</i>	<b>29 932</b>	<b>84 536</b>	<b>114 468</b>
Sekolah/ <i>Attending School</i>	10 927	14 997	25 924
Mengurus Rumah Tangga/ <i>Housekeeping</i>	2 649	61 479	64 128
Lainnya/ <i>Others</i>	16 356	8 060	24 416
<b>Jumlah</b> <i>Total</i>	<b>167 415</b>	<b>180 086</b>	<b>347 501</b>

Sumber/Source: Survei Angkatan Kerja Nasional Agustus/ *August National Labor Force Survey*



**Tabel**  
**Table** 3.2.2

**Jumlah Penduduk Berumur 15 Ke Atas Menurut Pendidikan Tertinggi yang Ditamatkan dan Jenis Kegiatan Selama Seminggu yang Lalu di Kabupaten Bireuen, 2020**  
*Population Aged 15 Years and Over by Educational Attainment and Type of Activity During The Previous Week in Bireuen Regency, 2020*

Pendidikan Tertinggi yang Ditamatkan <i>Educational Attainment</i>	Angkatan Kerja <i>Economically Active</i>			Persentase Bekerja terhadap Angkatan Kerja <i>Percentage of Working to Economically Active</i>
	Bekerja <i>Working</i>	Pengangguran Terbuka* <i>Unemployment</i>	Jumlah Total	
(1)	(2)	(3)	(4)	(5)
Tidak/Belum Pernah Sekolah <i>No Schooling</i>	162	0	162	100,00
Tidak/Belum Tamat SD <i>Not Yet Completed Primary School</i>	6 263	147	6 410	97,71
Sekolah Dasar <i>Primary School</i>	53 599	1 269	54 868	97,69
Sekolah Menengah Pertama <i>Junior High School</i>	49 347	1 407	50 754	97,23
Sekolah Menengah Atas <i>Senior High School</i>	63 238	4 780	68 018	92,97
Sekolah Menengah Atas Kejuruan <i>Vocational Senior High School</i>	8 113	271	8 384	96,77
Diploma I/II/III/Akademi <i>Diploma I/II/III/Academy</i>	11 501	787	12 288	93,60
Universitas <i>University</i>	31 220	929	32 149	97,11
<b>Jumlah Total</b>	<b>223 443</b>	<b>9 590</b>	<b>233 033</b>	<b>95,88</b>

Catatan/ Note: \*1. Mencari pekerjaan/ *Looking for Work*  
 2. Mempersiapkan usaha/ *Establishing a new business/firm*  
 3. Merasa tidak mungkin mendapat pekerjaan/ *Hopeless of job*  
 4. Sudah punya pekerjaan tetapi belum mulai bekerja/ *Have a job in future start*

Sumber/Source: Survei Angkatan Kerja Nasional Agustus/ *August National Labor Force Survey*

**Tabel** 3.2.3 **Jumlah Penduduk Berumur 15, Ke Atas yang Bekerja Selama Seminggu yang Lalu Menurut Status Pekerjaan Utama dan Jenis Kelamin di Kabupaten Bireuen, 2020**  
**Population Aged 15 Years and Over Who Worked During the Previous Week by Main Employment Status and Sex in Bireuen Regency, 2020**

Jumlah Jam Kerja Pada Pekerjaan Utama (jam) <i>Number of Working Hours on Main Industry (hours)</i>	Jenis Kelamin <i>Sex</i>		Jumlah <i>Total</i>
	Laki-laki <i>Male</i>	Perempuan <i>Female</i>	
(1)	(2)	(3)	(4)
Berusaha Sendiri <i>Own account worker</i>	27 006	16 192	43 198
Berusaha dibantu buruh tidak tetap/buruh tak dibayar <i>Employer assisted by temporary worker/unpaid worker</i>	21 624	10 529	32 153
Berusaha dibantu buruh tetap/buruh dibayar <i>Employer assisted by permanent worker/paid worker</i>	10 320	1 573	11 893
Buruh/Karyawan/Pegawai <i>Regular employee</i>	41 467	34 677	76 144
Pekerja bebas <i>Casual employee</i>	21 531	8 790	30 321
Pekerja keluarga/tak dibayar <i>Family worker/unpaid worker</i>	9 241	20 493	29 734
<b>Jumlah Total</b>	<b>131 189</b>	<b>92 254</b>	<b>223 443</b>

Sumber/Source: Survei Angkatan Kerja Nasional Agustus/ *August National Labor Force Survey*

**Tabel**  
**Table** 3.2.4

**Jumlah Penduduk Berumur 15 Ke Atas yang Bekerja Selama Seminggu yang Lalu Menurut Pendidikan Tertinggi yang Ditamatkan dan Jenis Kelamin di Kabupaten Bireuen, 2020**  
*Population Aged 15 Years and Over Who Worked During the Previous Week by Educational Attainment and Sex in Bireuen Regency, 2020*

Pendidikan Tertinggi yang Ditamatkan <i>Educational Attainment</i>	Jenis Kelamin <i>Sex</i>		Jumlah Total
	Laki-laki <i>Male</i>	Perempuan <i>Female</i>	
(1)	(2)	(3)	(4)
Tidak/Belum Pernah Sekolah <i>No Schooling</i>	0	162	162
Tidak/Belum Tamat SD <i>Not Yet Completed Primary School</i>	3 223	3 040	6 263
Sekolah Dasar <i>Primary School</i>	31 869	21 730	53 599
Sekolah Menengah Pertama <i>Junior High School</i>	32 683	16 664	49 347
Sekolah Menengah Atas <i>Senior High School</i>	41 465	21 773	63 238
Sekolah Menengah Atas Kejuruan <i>Vocational Senior High School</i>	5 982	2 131	8 113
Diploma I/II/III/Akademi <i>Diploma I/II/III/Academy</i>	3 163	8 338	11 501
Universitas <i>University</i>	12 804	18 416	31 220
<b>Jumlah Total</b>	<b>131 189</b>	<b>92 254</b>	<b>223 443</b>

Sumber/Source: Survei Angkatan Kerja Nasional Agustus/ August National Labor Force Survey

**Tabel**  
**Table** 3.2.5

**Jumlah Penduduk Berumur 15 Keatas yang Bekerja Selama Seminggu yang Lalu Menurut Kelompok Umur dan Jenis Kelamin di Kabupaten Bireuen, 2020**  
*Population Aged 15 Years and Over Who Worked During the Previous Week by Age Group and Sex in Bireuen Regency, 2020*

Kelompok Umur <i>Age Group</i>	Jenis Kelamin <i>Sex</i>		Jumlah <i>Total</i>
	Laki-laki <i>Male</i>	Perempuan <i>Female</i>	
(1)	(2)	(3)	(4)
15-19	8 635	5 192	13 827
20-24	14 656	6 648	21 304
25-29	16 566	10 765	27 331
30-34	16 786	9 931	26 717
35-39	16 192	11 804	27 996
40-44	14 675	12 458	27 133
45-49	12 197	11 569	23 766
50-54	10 817	8 736	19 553
55-59	8 186	7 452	15 638
60+	12 479	7 699	20 178
<b>Jumlah <i>Total</i></b>	<b>131 189</b>	<b>92 254</b>	<b>223 443</b>

Sumber/Source: Survei Angkatan Kerja Nasional Agustus/ August National Labor Force Survey

**Tabel**  
**Table** 3.2.6

**Jumlah Penduduk Berumur 15 Ke Atas yang Bekerja Selama Seminggu yang Lalu Menurut Lapangan Pekerjaan Utama dan Jenis Kelamin di Kabupaten Bireuen, 2020**  
*Population Aged 15 Years and Over Who Worked During the Previous Week by Total Working Hours and Sex in Bireuen Regency, 2020*

Lapangan Pekerjaan Utama <i>Main Industry</i>	Jenis Kelamin <i>Sex</i>		Jumlah <i>Total</i>
	Laki-laki <i>Male</i>	Perempuan <i>Female</i>	
(1)	(2)	(3)	(4)
1 Pertanian, Perkebunan, Kehutanan, Perburuan & Perikanan	42 122	30 607	72 729
2 Pertambangan dan Penggalian	965	-	965
3 Industri	14 037	16 397	30 434
4 Listrik, Gas dan Air Minum	1 778	-	1 778
5 Konstruksi	12 772	-	12 772
6 Perdagangan, Rumah Makan dan Jasa Akomodasi	31 086	19 318	50 404
7 Transportasi, Pergudangan dan Komunikasi	10 098	-	10 098
8 Lmbg Keuangan, Real Estate, Ush Persewaan & Js Perusahaan	850	538	1 388
9 Jasa Kemasyarakatan, Sosial dan Perorangan	17 481	25 394	42 875
<b>Jumlah Total</b>	<b>131 189</b>	<b>92 254</b>	<b>223 443</b>

Sumber/Source: Survei Angkatan Kerja Nasional Agustus/ August National Labor Force Survey

**Tabel**  
**Table** 3.2.7**Jumlah Angkatan Kerja Menurut Kelompok Umur di  
Kabupaten Bireuen, 2020**  
**Number of Economically Active by Age Group in Bireuen  
Regency, 2020**

<b>Kelompok Umur</b> <b>Age Group</b>	<b>Angkatan Kerja</b> <b>Economically Active</b>
(1)	(2)
15 - 19	16 249
20 - 24	25 280
25 - 29	27 942
30 - 34	28 107
35 - 39	28 315
40 - 44	27 555
45 - 49	24 097
50 - 54	19 553
55 - 59	15 638
60 +	20 297
<b>Jumlah</b> <b>Total</b>	<b>233 033</b>

Sumber/Source: Survei Angkatan Kerja Nasional Agustus/ August National Labor Force Survey

**Tabel**  
**Table** 3.2.8

**Tingkat Pengangguran Terbuka (TPT) dan Tingkat Partisipasi Angkatan Kerja (TPAK) Menurut Jenis Kelamin di Kabupaten Bireuen, 2017-2020**  
**Unemployment Rate (UR) and Labor Force Participation Rate (LFPR) by Sex in Bireuen Regency, 2017-2020**

Tahun Year	TPT / UR			TPAK/LFPR		
	Laki-laki Male	Perempuan Female	Jumlah Total	Laki-laki Male	Perempuan Female	Jumlah Total
(1)	(2)	(3)	(4)	(5)	(6)	(7)
2017	4,35	4,73	4,5	86,74	55,75	70,61
2018	2,53	5,07	3,52	82,58	48,73	64,96
2019	3,25	4,79	3,88	82,72	52,7	67,1
2020	4,58	3,45	4,12	82,12	53,06	67,06

Sumber/Source: Survei Angkatan Kerja Nasional Agustus/ August National Labor Force Survey

**Tabel** 3.2.9 **Pencari Kerja Terdaftar Menurut Kecamatan dan Jenis Kelamin di Kabupaten Bireuen, 2020**  
**Number of Registered Job Applicants of Workers by Subdistrict and Sex in Bireuen Regency, 2020**

Kecamatan Subdistrict	Pencari Kerja Terdaftar Registered Job Applicants		Jumlah Total
	Laki-laki Male	Perempuan Female	
(1)	(2)	(3)	(4)
Samalanga	13	3	16
Sp Mamplam	4	0	4
Pandrah	2	0	2
Jeunieb	5	2	7
Peulimbang	2	0	2
Peudada	15	2	17
Juli	15	14	29
Jeumpa	16	8	24
Kota Juang	74	5	79
Kuala	16	5	21
Jangka	78	7	85
Peusangan	5	1	6
Psg Selatan	5	2	7
Psg Siblah Krueng	14	3	17
Makmur	10	0	10
Gandapura	15	13	28
Kuta Blang	33	31	64
<b>Bireuen</b>	<b>322</b>	<b>96</b>	<b>418</b>

Sumber/Source: Dinas Tenaga Kerja dan Transmigrasi Kabupaten Bireuen/ *Employment and Transmigration Office of Bireuen Regency*



**Tabel**  
**Table** 3.2.10

**Jumlah Pencari Kerja Terdaftar Menurut Tingkat Pendidikan yang Ditamatkan dan Jenis Kelamin di Kabupaten Bireuen, 2020**  
**Number of Registered Job Applicants by Educational Attainment and Sex in Bireuen Regency, 2020**

Pendidikan <i>Education</i>	Jenis Kelamin <i>Sex</i>		Jumlah <i>Total</i>
	Laki-laki <i>Male</i>	Perempuan <i>Female</i>	
(1)	(2)	(3)	(4)
SD/ Sederajat/ Tidak Tamat	0	0	0
SMP/ Sederajat	0	0	0
SMA/ Sederajat	364	6	370
DI-DIII	8	0	8
S-1	25	15	40
<b>Jumlah <i>Total</i></b>	<b>397</b>	<b>21</b>	<b>418</b>

Sumber/Source: Dinas Tenaga Kerja dan Transmigrasi Kabupaten Bireuen/ *Employment and Transmigration Office of Bireuen Regency*

**Tabel** 3.2.11 **Jumlah Penempatan Tenaga Kerja oleh Dinas Sosial dan Tenaga Kerja Menurut Pendidikan dan Jenis Kelamin di Kabupaten Bireuen, 2020**  
**Number of Placement of Employment of Social and Employment Office by Education and Sex in Bireuen Regency, 2020**

Pendidikan <i>Education</i>	Jenis Kelamin <i>Sex</i>		Jumlah <i>Total</i>
	Laki-laki <i>Male</i>	Perempuan <i>Female</i>	
(1)	(2)	(3)	(4)
SD/ Sederajat/ Tidak Tamat	0	0	0
SMP/ Sederajat	0	0	0
SMA/ Sederajat	46	2	48
DI-DIII	3	1	4
S-1	4	3	7
S-1	0	0	0
<b>Jumlah Total</b>	<b>53</b>	<b>6</b>	<b>59</b>

Sumber/Source: Dinas Tenaga Kerja dan Transmigrasi Kabupaten Bireuen/ *Employment and Transmigration Office of Bireuen Regency*

**Tabel**  
**Table** 3.2.12

**Jumlah Pencari Kerja Terdaftar pada Dinas Sosial dan  
Tenaga Kerja Menurut Jenis Kelamin di Kabupaten  
Bireuen, 2020**  
*Number of Registered Job Seeker at Social and Employment  
Office by Sex in Bireuen Regency, 2020*

Pendidikan <i>Education</i>	Jenis Kelamin <i>Sex</i>		Jumlah <i>Total</i>
	Laki-laki <i>Male</i>	Perempuan <i>Female</i>	
(1)	(2)	(3)	(4)
Sisa Akhir, 2019	140	223	363
Pendaftaran, 2020	322	96	418
Penempatan, 2020	53	6	59
Penghapusan, 2020	77	8	85
Belum ditempatkan Akhir, 2020	2 683	2 275	4 963

Sumber/*Source*: Dinas Tenaga Kerja dan Transmigrasi Kabupaten Bireuen/ *Employment and Transmigration Office of Bireuen Regency*

**Tabel** 3.2.13 **Jumlah Perusahaan dan Tenaga Kerja Menurut Sektor Usaha di Kabupaten Bireuen, 2020**  
**Table** *Number of Company and Employment by Main Industry in Bireuen Regency, 2020*

Sektor Usaha <i>Main Industry</i>	Jumlah Perusahaan <i>Number of Company</i>	Jenis Kelamin <i>Sex</i>		Jumlah <i>Total</i>
		Laki-laki <i>Male</i>	Perempuan <i>Female</i>	
(1)	(2)	(3)	(4)	(5)
Pertanian/Agriculture	2	419	167	586
Pertambangan dan Penggalian/Mining	0	0	0	0
Industri Pengolahan/Manufacturing Industry	12	379	50	429
Listrik, Gas dan Air Minum/Electricity, Gas and Water	2	96	42	138
Bangunan/ Kontruksi/Construction	125	904	88	992
Perdagangan, Hotel dan Restoran/Trade, Hotel and Restaurants	152	966	303	1 269
Pengangkutan dan Komunikasi/ Transportation and Communication	11	34	27	61
Keuangan, Persewaan dan Jasa Perusahaan/ Financing, Real Estates and Business Services	136	1 257	295	1 552
Jasa-jasa/Services	12	86	108	194
<b>Jumlah <i>Total</i></b>	<b>452</b>	<b>4 141</b>	<b>1 080</b>	<b>5 221</b>

Sumber/Source: Dinas Tenaga Kerja dan Transmigrasi Kabupaten Bireuen/ *Employment and Transmigration Office of Bireuen Regency*

**Tabel** 3.2.14  
**Table**

**Jumlah Pencari Kerja Terdaftar pada Dinas Sosial dan Tenaga Kerja Mulai Januari s.d. Desember di Kabupaten Bireuen, 2020**  
**Number of Registered Job Seeker at Social and Employment Office from January to December in Bireuen Regency, 2020**

Bulan Month	Pencari Kerja Sisa Bulan Lalu <i>The Rest Job Seeker of Last Month</i>		Pencari Kerja Terdaftar <i>Registered Job Seeker</i>	
	Laki-laki Male	Perempuan Female	Laki-laki Male	Perempuan Female
(1)	(2)	(3)	(4)	(5)
Januari/January	57	46	4	3
Februari/February	11	30	347	0
Maret/March	161	156	0	0
April/April	123	164	0	0
Mei/May	95	179	0	0
Juni/June	118	145	2	2
Juli/July	187	176	7	1
Agustus/August	690	1 388	6	3
September/September	944	1 094	18	7
Oktober/October	140	272	6	3
November/November	105	109	3	2
Desember/December	108	147	2	2
<b>Jumlah Total</b>	<b>2 741</b>	<b>3 909</b>	<b>395</b>	<b>23</b>

Lanjutan Tabel/Continued Table 3.2.14

Bulan Month	Pencari Kerja Ditempatkan Job Seeker Placed		Penghapusan	
	Laki-laki Male	Perempuan Female	Laki-laki Male	Perempuan Female
(1)	(6)	(7)	(8)	(9)
Januari/January	2	3	2	3
Februari/February	35	0	60	0
Maret/March	0	0	0	0
April/April	0	0	0	0
Mei/May	0	0	0	0
Juni/June	1	0	1	1
Juli/July	2	0	1	1
Agustus/August	5	0	5	0
September/September	3	1	3	1
Oktober/October	3	1	3	1
November/November	1	1	1	1
Desember/December	1	0	1	0
<b>Jumlah Total</b>	<b>53</b>	<b>6</b>	<b>77</b>	<b>8</b>

Sumber/Source: Dinas Tenaga Kerja dan Transmigrasi Kabupaten Bireuen/ *Employment and Transmigration Office of Bireuen Regency*

**BAB**

**4**

**SOSIAL DAN  
KESJAHTERAAN RAKYAT  
*SOCIAL AND WELFARE***

<https://bireuenkab.bps.go.id>





**PENJELASAN TEKNIS****TECHNICAL NOTES**

1. Tidak/belum pernah sekolah adalah mereka yang tidak pernah atau belum pernah terdaftar dan tidak pernah atau belum pernah aktif mengikuti pendidikan di suatu jenjang pendidikan formal. Termasuk juga yang tamat/belum tamat taman kanak-kanak tetapi tidak melanjutkan ke sekolah dasar.
  2. Masih bersekolah adalah mereka yang terdaftar dan aktif mengikuti pendidikan formal dan nonformal (Paket A, B, atau C), baik pendidikan tingkat dasar, menengah maupun pendidikan tinggi. Bagi mahasiswa yang sedang cuti dianggap masih bersekolah.
  3. Tidak bersekolah lagi adalah mereka yang pernah terdaftar dan aktif mengikuti pendidikan di suatu jenjang pendidikan formal dan nonformal (Paket A, B, atau C), tetapi pada saat pencacahan tidak lagi terdaftar dan tidak aktif mengikuti pendidikan.
  4. Tamat sekolah adalah menyelesaikan pelajaran yang ditandai dengan lulus ujian akhir pada kelas atau tingkat terakhir suatu jenjang pendidikan di sekolah negeri maupun swasta dengan mendapatkan tanda tamat belajar/ijazah. Seseorang yang belum mengikuti pelajaran
1. *Not/never attending school is someone who has never attended or never been registered in a formal education, such as primary, secondary, and tertiary education. Those who just completed kindergarten are considered as never attended school.*
  2. *Attending school is someone who is currently attending primary, secondary, or tertiary education, including package A, package B, or package C. College student who postpones his/her study is considered as attending school.*
  3. *Not attending school anymore is someone who had enrolled and participated in formal and non-formal education in the past including package A, package B, or package C, but currently does not attend school.*
  4. *Completed particular level of education is someone who has completed particular level of education in private or public school and accepting graduation certificate. Someone who has never attended the highest grade but passed the final exam is considered as completed*

pada kelas tertinggi tetapi telah mengikuti ujian akhir dan lulus dianggap tamat sekolah.

5. Dapat membaca dan menulis artinya dapat membaca dan menulis kata-kata/kalimat sederhana dengan suatu aksara tertentu.
  6. Jalur Pendidikan di Indonesia terdiri atas 1) pendidikan formal, 2) pendidikan nonformal, dan 3) pendidikan informal yang ketiganya dapat saling melengkapi dan memperkaya (Undang-Undang No. 20 Tahun 2013 tentang Sistem Pendidikan Nasional).
  7. Jenjang Pendidikan Formal terdiri atas pendidikan dasar, pendidikan menengah, dan pendidikan tinggi. Jenis pendidikan yang diajarkan mencakup pendidikan umum, kejuruan, akademik, profesi, vokasi, keagamaan, dan khusus.
    - a. Pendidikan Dasar berbentuk Sekolah Dasar (SD) dan Madrasah Ibtidaiyah (MI) atau bentuk lain yang sederajat serta Sekolah Menengah Pertama (SMP) dan Madrasah Tsanawiyah (MTs), atau bentuk lain yang sederajat.
    - b. Pendidikan Menengah berbentuk Sekolah Menengah Atas (SMA), Madrasah Aliyah (MA), Sekolah Menengah Kejuruan (SMK), dan Madrasah Aliyah Kejuruan (MAK), atau
- particular level of education.*
5. *Able to read and write is the ability to read and write at least a simple sentence in any letter of alphabets*
  6. *The Education System in Indonesia consists of 1) a formal education, 2) non-formal education, and 3) informal education that all three can be complementary and enriching (Law No. 20 Year 2013 about The National Education System).*
  7. *The Formal Education Level consists of primary education, secondary education, and high education. The kind of education that taught consists of general education, vocational, academic, professional, religious, and specific education.*
    - a. *The Primary Education consists of Elementary School and Islamic Elementary School or other equivalent forms and Junior High School and MTs, or other equivalent forms.*
    - b. *The Secondary Education consists of the senior high school, MA, Vocational School, and Vocational Madrasah Aliyah, or other equivalent forms.*
    - c. *The High Education consists of the education level after the*

- bentuk lain yang sederajat.
- c. Pendidikan Tinggi merupakan jenjang pendidikan setelah pendidikan menengah yang mencakup program pendidikan diploma, sarjana, magister, spesialis, dan doktor yang diselenggarakan oleh perguruan tinggi. Perguruan tinggi dapat berbentuk akademi, politeknik, sekolah tinggi, institut, atau universitas.
- secondary education that consists of diplomas, bachelor, master, specialist, and doctoral degrees that are held by the college. The colleges can be academy, polytechnic, high school, institute, or university
8. Rumah Sakit adalah tempat pemeriksaan dan perawatan kesehatan, biasanya berada di bawah pengawasan dokter/tenaga medis, yang melayani penderitayangsakittuntukberobat rawat jalan atau rawat inap.
 

*8. Hospital is a place for health check, usually controlled/supervised by doctors/medical personnel to serve the ill patients to get outpatient or inpatient treatment services.*
  9. Rumah Sakit Bersalin adalah rumah sakit khusus untuk persalinan, dilengkapi pelayanan spesialis pemeriksaan kehamilan, persalinan, rawat inap dan rawat jalan ibu dan anak yang berada di bawah pengawasan dokter spesialis kandungan.
 

*9. Maternity Hospital is a specialized hospital for childbirth, has specialist inspection service to pregnancy, childbirth, hospitalization and outpatient for mothers and children that is under the supervision of an obstetrician.*
  10. 10. Rumah bersalin adalah sarana pelayanan kesehatan dengan izin sebagai rumah bersalin, dilengkapi pelayanan pemeriksaan kehamilan, persalinan serta pemeriksaan ibu dan anak yang berada di bawah pengawasan bidan senior.
 

*10. Maternity House is health care facility with a license as a maternity house, equipped with prenatal care, childbirth and examination of mothers and children which is under the supervision of a senior midwife.*
  11. Poliklinik adalah sarana
 

*11. Polyclinic is a health facility in*

kesehatan yang dipakai untuk pelayanan berobat jalan, biasanya berada di bawah pengawasan dokter/tenaga medis.

*which to get outpatient services, usually under the control of doctor/medical personnel.*

12. Puskesmas (Pusat Kesehatan Masyarakat) adalah unit pelaksana teknis dinas kesehatan kabupaten/ kota yang mempunyai fungsi utama sebagai penyelenggara pelayanan kesehatan tingkat pertama. Wilayah kerja puskesmas maksimal adalah satu kecamatan dan untuk dapat menjangkau wilayah kerjanya, puskesmas mempunyai jaringan pelayanan yang meliputi unit Puskesmas Pembantu (Pustu), unit Puskesmas Keliling (Puskel), dan unit bidan desa/komunitas (Peraturan Menteri Kesehatan RI No. 75 Tahun 2014 Tentang Pusat Kesehatan Masyarakat).
12. *Public Health Center is technical implementation unit of regency health department that have the primary function as a first-level health care providers. The working area standard of public health center is one district and to reach their working areas, public health centers have a service network covering subsidiary of public health center, mobile public health center units, and midwife units (Regulation of the Minister of Health of Indonesia Number 75 Year 2014 about Public Health Center).*
13. Apotek adalah suatu tempat tertentu yang digunakan untuk melakukan pekerjaan kefarmasian, dan penyaluran/ penjualan obat atau bahan farmasi dan perbekalan kesehatan lainnya kepada masyarakat yang dikelola oleh tenaga apoteker (Peraturan Menteri Kesehatan RI No. 1332 Tahun 2002 Tentang Perubahan Atas Peraturan Menteri Kesehatan RI No. 922/MENKES/PER/X/1993 Tentang Ketentuan dan Tata Cara Pemberian Izin Apotek).
13. *Pharmacy is a specific place that is used for pharmaceutical jobs, and distribution/sale of drugs/ pharmaceuticals and other medical supplies to people that are administered by trained pharmacist (Regulation of the Minister of Health of Indonesia Number 1332 Year 2002 about the Changes of Regulation of the Minister of Health of Indonesia Number 922/MENKES/PER/X/1993 about Pro-vision and Procedures for Administration of Licensed Pharmacies).*

14. Imunisasi adalah memasukkan kuman atau racun penyakit tertentu yang sudah dilemahkan (vaksin) ke dalam tubuh dengan cara disuntik atau diminum (diteteskan dalam mulut) dengan maksud agar terjadi kekebalan tubuh terhadap penyakit tersebut.
15. BCG (*Bacillus Calmette Guerin*) merupakan vaksinasi untuk mencegah penyakit TBC, diberikan pada bayi baru lahir atau anak, dengan suntikan pada kulit pangkal lengan atas. Bekas suntikan kemudian akan membentuk tonjolan kecil jaringan parut pada kulit lengan atas. Suntikan BCG diberikan kepada anak sebanyak 1 kali.
16. DPT (*Difteri, Pertusis, Tetanus*) merupakan vaksin untuk mencegah penyakit Difteri, Pertusis, dan Tetanus yang diberikan pada bayi berumur 3 bulan ke atas, dengan suntikan pada paha, diulang 1 bulan dan 2 bulan kemudian, sehingga suntikan imunisasi DPT lengkap pada balita berjumlah 3 kali (kadang-kadang selang waktu antar suntikan bisa lebih dari 1 bulan).
17. Pasangan Usia Subur (PUS) adalah pasangan suami istri yang istrinya berumur antara 15 sampai 49 tahun.
14. *Immunization is putting enervated microbe of a certain disease into human body by injection or drinking (dropping into mouth) to make the body immune to that disease.*
15. *BCG (Bacillus Calmette Guerin) is a vaccine to prevent TBC disease, given to newborns or children, by injection at the base of the skin of the upper arm. Injection site will form little bumps of scar tissue in the skin of the upper arm. BCG injections given to children 1 times.*
16. *DPT (Diphtheria, Pertussis, Tetanus) is a vaccine to prevent the diphtheria, pertussis, and tetanus disease, given to infants aged 3 months and above, with a shot in the thigh, repeated one month and two months later, so that the complete DPT immunization shots at toddler totaling 3 times (sometimes the time interval between injections can be more than 1 month).*
17. *Fertile Age Couple (FAC) is a married couple whose wives are between 15 and 49 years old.*

18. Peristiwa tindak pidana yang dilaporkan ialah setiap peristiwa yang diterima kepolisian dari laporan masyarakat, atau peristiwa dimana pelakunya tertangkap tangan oleh kepolisian.

19. Jumlah tindak pidana menggambarkan jumlah kasus tindak pidana yang terjadi pada kurun waktu tertentu.

20. Persentase penyelesaian tindak pidana

$$= \frac{\text{Jumlah tindak pidana yang diselesaikan}}{\text{Jumlah peristiwa tindak pidana yang dilaporkan}} \times 100\%$$

Persentase penyelesaian peristiwa tindak pidana menyatakan persentase penyelesaian tindak pidana oleh polisi. Suatu tindak pidana dinyatakan sebagai kasus yang selesai di tingkat kepolisian, apabila:

1. Berkas perkaranya sudah siap untuk diserahkan atau telah diserahkan kepada kejaksaan;
2. Dalam hal delik aduan, pengaduannya dicabut dalam tenggang waktu yang telah ditentukan menurut undang-undang;
3. Telah diselesaikan oleh kepolisian berdasarkan azas *plichtmatigheid* (kewajiban berdasarkan kewenangan hukum);
4. Kasus yang dimaksud tidak termasuk kompetensi kepolisian;
5. Tersangka meninggal dunia;
6. Kasus kadaluwarsa.

18. *Reported crime incidence includes all criminal cases reported and received by police office, and all crimes caught by police.*

19. *Crime total refers to the number of criminal cases occurring during a given period.*

20. *Crime clearance rate*

$$= \frac{\text{Number of cleared criminal cases}}{\text{Number of reported criminal cases}} \times 100\%$$

*Crime clearance rate refers to percentage of crime clearance by police. A criminal case is categorized as a cleared case by police, if:*

1. *All documents are ready to submit or already submitted to justice court;*
2. *In the case of attense that warrants complaint, the complaint was withdraw within a given period state in the law;*
3. *The case was cleared by police based on the principle of plichmatigheid (obligation on the basis of law outhority);*
4. *The case was not the responsibility of police office;*
5. *The suspect died;*
6. *The case was out of date.*

21. Untuk mengukur kemiskinan, BPS menggunakan konsep kemampuan memenuhi kebutuhan dasar (basic needs approach). Dengan pendekatan ini, kemiskinan dipandang sebagai ketidakmampuan dari sisi ekonomi untuk memenuhi kebutuhan dasar makanan dan bukan makanan yang diukur dari sisi pengeluaran. Metode yang digunakan adalah menghitung Garis Kemiskinan (GK), yang terdiri dari dua komponen yaitu Garis Kemiskinan Makanan (GKM) dan Garis Kemiskinan Non-Makanan (GKNM). Penghitungan Garis Kemiskinan dilakukan secara terpisah untuk daerah perkotaan dan perdesaan.
22. Penduduk miskin adalah penduduk yang memiliki rata-rata pengeluaran per kapita per bulan di bawah Garis Kemiskinan.
23. Garis Kemiskinan Makanan (GKM) merupakan nilai pengeluaran kebutuhan minimum makanan yang disetarakan dengan 2.100 kkalori per kapita per hari. Garis Kemiskinan Non-Makanan (GKNM) adalah kebutuhan minimum untuk perumahan, sandang, pendidikan, kesehatan, dan kebutuhan dasar lainnya.
24. Ukuran Kemiskinan  
a. Head Count Index (HCI-P0)
21. *To measure poverty, BPS-Statistics Indonesia has used the concept of basic needs approach. Therefore, poverty is viewed as economic inability to fulfill food and non-food basic needs which are measured by consumption/expenditure. The method used is calculating poverty line, which consists of two components that are Food Poverty Line (FPL) and Non-Food Poverty Line (NFPL). The poverty line was calculated separately for urban and rural areas.*
22. *A person whose expenditure per capita per month is below the poverty line is considered to be poor.*
23. *The Food Poverty Line refers to the daily minimum requirement of 2,100 kcal per capita per day. The Non-Food Poverty Line refers to the minimum requirement for household necessities for clothing, education, health, and other basic individual needs.*
24. *Poverty Measures*  
a. *Head Count Index (HCI-P0) simply measures the percentage of the population that is counted*

adalah persentase penduduk miskin yang berada di bawah Garis Kemiskinan (GK).  
 b. Indeks Kedalaman Kemiskinan (PovertyGapIndex-P1) merupakan ukuran rata-rata kesenjangan pengeluaran masing-masing penduduk miskin terhadap garis kemiskinan. Semakin tinggi nilai indeks, semakin jauh rata-rata pengeluaran penduduk dari garis kemiskinan.  
 c. Indeks Keparahan Kemiskinan (Poverty Severity Index-P2) memberikan gambaran mengenai penyebaran pengeluaran di antara penduduk miskin. Semakin tinggi nilai indeks, semakin tinggi ketimpangan pengeluaran di antara penduduk miskin.

Foster-Greer-Thorbecke (1984) merumuskan suatu ukuran yang digunakan untuk mengukur tingkat kemiskinan sebagai berikut:

$$P_a = \frac{1}{n} \sum_{i=1}^q \left[ \frac{z - y_i}{z} \right]^a$$

dimana:

a=0, 1, 2

z=Garis kemiskinan

y<sub>i</sub>=Rata-rata pengeluaran perkapita sebulan penduduk yang berada di bawah garis kemiskinan (i=1,2,...,q), y<sub>i</sub>< z

q=Banyaknya penduduk yang berada di bawah garis kemiskinan

n=Jumlah penduduk

as poor, often denoted by P0.  
 b. *Poverty Gap Index-P1* measures the extent to which individuals fall below the poverty line (the poverty gaps) as a proportion of the poverty line. Higher value of the index shows that the gap between average expenditure of the poor and the poverty line is wider.  
 c. *Poverty Severity Index-P2* describes inequality among the poor. This is simply a weighted sum of poverty gaps (as a proportion of the poverty line), where the weights are the proportionate poverty gaps themselves. Hence, by squaring the poverty gap index, the measure implicitly puts more weight on observations that fall well below the poverty line. Higher value of the index shows that inequality among the poor is higher.

Foster-Greer-Thorbecke (1984) developed poverty measures that may be written as:

$$P_a = \frac{1}{n} \sum_{i=1}^q \left[ \frac{z - y_i}{z} \right]^a$$

where:

a=0, 1, 2

z=the poverty line

y<sub>i</sub>=Average expenditure per capita per month of the poor (i=1,2,...,q), y<sub>i</sub>< z

q=the number of poor

n=the total population



Jika  $a=0$ , diperoleh Head Count Index (P0), jika  $a=1$  diperoleh indeks kedalaman kemiskinan (Poverty Gap Index-P1) dan jika  $a=2$  disebut indeks keparahan kemiskinan (Poverty Severity Index-P2).

*if  $a=0$  is obtained Head Count Index (P0), if  $a=1$  is obtained Poverty Gap Index-P1, and if  $a=2$  is obtained Poverty Severity Index-P2.*

25. Indeks Pembangunan Manusia (IPM) menjelaskan bagaimana penduduk dapat mengakses hasil pembangunan dalam memperoleh pendapatan, kesehatan, pendidikan dan sebagainya. IPM diperkenalkan oleh UNDP pada tahun 1990 dan dipublikasikan secara berkala dalam laporan tahunan Human Development Report (HDR). IPM dibentuk oleh 3 (tiga) dimensi dasar: Umur panjang dan hidup sehat; pengetahuan; dan standar hidup layak.

25. *The Human Development Index (HDI) explains how people can access development results in obtaining income, health, education and so forth. HDI was introduced by United Nations Development Programme (UNDP) in 1990 and published periodically in the annual report of the Human Development Report. HDI was formed by three basic dimensions: a long and healthy life; knowledge; and a decent standard of living.*

<https://bireuenkab.bps.go.id>

**ULASAN****DESCRIPTION****Pendidikan**

Angka Partisipasi Murni (APM) adalah proporsi penduduk pada kelompok umur jenjang pendidikan tertentu yang masih bersekolah terhadap penduduk pada kelompok umur tersebut. APM menunjukkan seberapa banyak penduduk usia sekolah yang sudah dapat memanfaatkan fasilitas pendidikan sesuai dengan jenjang pendidikannya. APM juga berguna untuk mengukur daya serap sistem pendidikan terhadap penduduk usia sekolah. Jika APM = 100, berarti seluruh anak usia sekolah dapat bersekolah tepat waktu sesuai dengan jenjang pendidikan.

Pada tahun 2020, APM di Kabupaten Bireuen untuk tingkat SD/MI sebesar 97,41 persen, tingkat SMP/MTs sebesar 84,15 persen dan tingkat SMA/SMK/MA sebesar 72,98 persen.

Pada semester ganjil tahun ajaran 2020/2021 jumlah murid di Kabupaten Bireuen untuk jenjang TK sebanyak 8.538 siswa, RA sebanyak 779 siswa, SD sebanyak 33.713 siswa, MI sebanyak 72.338 siswa, SMP sebanyak 19.052 siswa, MTs sebanyak 14.433 siswa, SMA sebanyak 10.502 siswa, SMK sebanyak 3.705 siswa dan Madrasah Aliyah sebanyak 13.558 siswa.

**Education**

*Net Enrollment Rate (APM) is the proportion of the population in the age group level of education are still in school to the population in that age group . APM shows how many school-age population who have been able to utilize educational facilities in accordance with the level of education. APM can also be used to measure the absorptive capacity of education systems for school-aged populations. If APM = 100, mean all children of school age attend school on time in accordance with the level of education.*

*In 2020 Net Enrollment Rate in Bireuen for SD / MI is 97,41percent, SMP / MTs is 84,15 percent and the level of SMA / SMK / MA at 72,98 percent.*

*In the odd semester of the 2020/2021school year, the number of students in Bireuen regency for kindergarten level is 8.538 students, 779 Raudatul Atfhal students, 33.713 Elementary School students, 72.338 Madrasah Ibtidaiyah students, 19.052 Junior High School students, 14.433 Madrasah Tsanawiyah students, 10.502 Senior High School students , 3.705 Vocational School students, and 13.558 Madrasah Aliyah students.*

## Kesehatan

Ketersediaan fasilitas kesehatan merupakan salah satu indikator untuk menilai upaya pemerintah dalam meningkatkan kualitas kesehatan masyarakatnya. Pada tahun 2020 jumlah fasilitas kesehatan di Kabupaten Bireuen sebanyak 6 rumah sakit umum, 20 puskesmas, 633 posyandu, dan 325 poskesdes.

## Agama dan Sosial Lainnya

Mayoritas penduduk Bireuen adalah pemeluk agama Islam dengan jumlah sebanyak 442.768 jiwa pada tahun 2020. Selain itu, terdapat juga pemeluk agama Kristen Protestan sebanyak 57 jiwa, pemeluk agama Kristen Katolik sebanyak 8 jiwa, pemeluk agama Hindu sebanyak 2 jiwa dan pemeluk agama Budha sebanyak 118 jiwa.

Pada tahun 2020, Kabupaten Bireuen memiliki 196 unit pesantren, 155 unit dayah, dan 1.145 balai pengajian. Selain itu juga terdapat 184 unit masjid, 650 unit meunasah, 223 unit TKQ/TPQ.

## Kemiskinan dan Pembangunan Manusia

Garis kemiskinan menunjukkan jumlah rupiah minimum yang dibutuhkan untuk memenuhi kebutuhan pokok minimum makanan

## Health

*Availability of health facilities is one indicator to assess government efforts in improving the quality of public health. In 2019 the number of health facilities in Bireuen Regency as 6 public hospitals, 20 public health center, 633 integrated service post, and 325 village health post.*

## Religion and Other Social Affairs

*The majority of the population in Bireuen are Muslims with a total of 442.768 people in 2020. In addition, there are also Christians of Protestant as much as 57 people, 8 Catholics, Hindus as many as 2 people and there are 118 Buddhists.*

*In 2020, Bireuen regency has 196 islamic boarding school, 155 units of dayah, and 1.145 islamic study building. In addition, there are 184 units of mosques, 650 meunasah units, 223 units of TKQ/TPQ.*

## Poverty and Human Development

*The poverty line shows the amount of rupiah minimum required to meet the minimum basic needs of food equal to 2100 kilocalories per capita per day*

yang setara dengan 2100 kilokalori per kapita per hari dan kebutuhan pokok bukan makanan. Penduduk yang memiliki rata-rata pengeluaran konsumsi per kapita per bulan di bawah garis kemiskinan dikategorikan sebagai penduduk miskin.

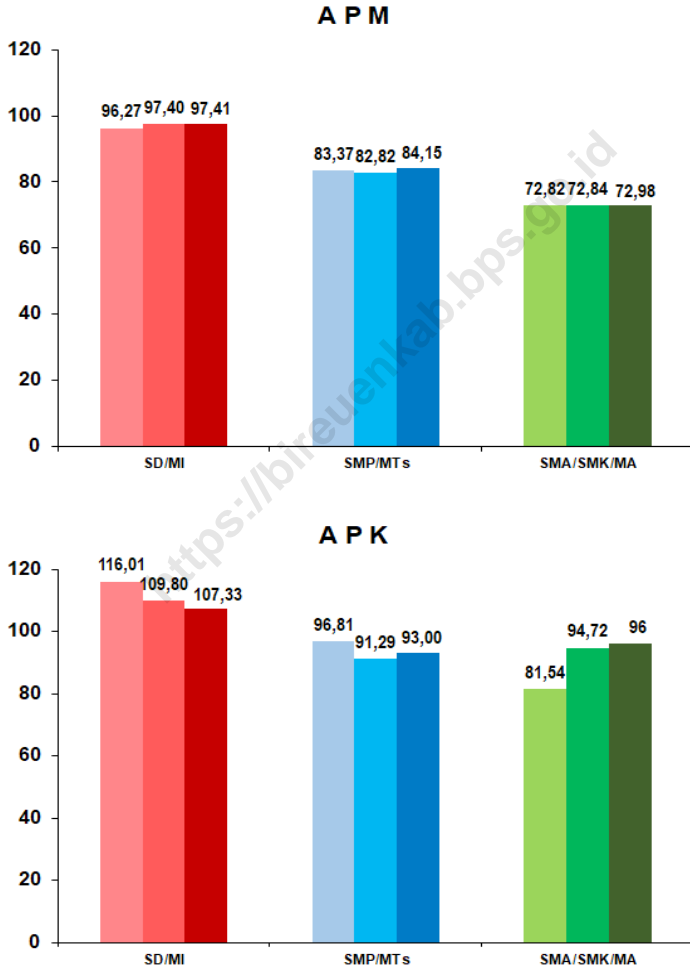
Garis Kemiskinan Kabupaten Bireuen pada tahun 2020 sebesar 410.203 rupiah. Jumlah penduduk miskin yang memiliki rata-rata pengeluaran perkapita perbulan dibawah Rp410.203 sebanyak 62.420 jiwa (13,06 % dari penduduk Kabupaten Bireuen).

*and non-food basic needs. Residents who have an average consumption expenditure per capita per month below the poverty line are categorized as poor.*

*The poverty line Bireuen in 2020 amounted to 410.203 rupiahs. The number of poor people who have an average monthly per capita expenditure below Rp 410,203 as many as 62.420 people (13,06 % from Bireuen's population).*

**Gambar** 4.1  
**Figures**

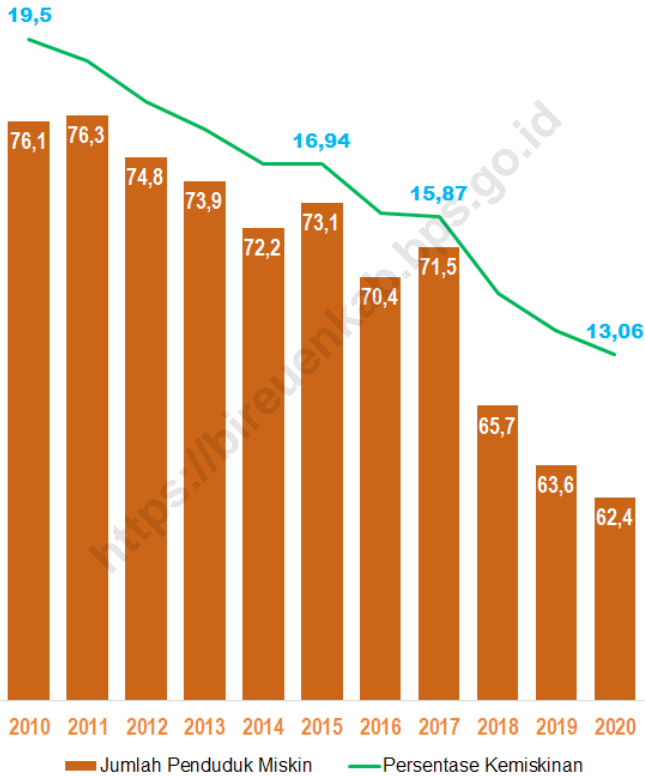
**Angka Partisipasi Murni (APM) dan Angka Partisipasi Kasar (APK) Menurut Jenjang Pendidikan di Kabupaten Bireuen, 2018-2020**  
*Net Enrolment Rate and Gross Enrolment Rate by Educational Level in Bireuen Regency, 2018-2020*



Sumber/Source : Survei Sosial Ekonomi Nasional / National Socio Economic Survey

**Gambar** 4.2  
**Figures**

**Jumlah Penduduk Miskin dan Angka Kemiskinan di Kabupaten Bireuen, 2010-2020**  
**Number of Poor People and Poverty Rate in Bireuen Regency, 2010-2020**



Sumber/Source : Survei Sosial Ekonomi Nasional / National Socio Economic Survey

<https://bireuenkab.bps.go.id>



#### 4.1 PENDIDIKAN EDUCATION

**Tabel**  
**Table** 4.1.1

**Jumlah Sekolah, Guru, dan Murid Taman Kanak-Kanak (TK) di Bawah Kementerian Pendidikan dan Kebudayaan Menurut Kecamatan di Kabupaten Bireuen, 2019/2020 dan 2020/2021**  
*Number of Schools, Teachers, and Pupils in Kindergarten Under The Ministry of Education and Culture by Subdistrict in Bireuen Regency, 2019/2020 and 2020/2021*

Kecamatan Subdistrict	Sekolah Schools		Guru Teachers		Siswa Pupils	
	2019/2020	2020/2021	2019/2020	2020/2021	2019/2020	2020/2021
(1)	(2)	(3)	(4)	(5)	(6)	(7)
Samalanga	12	12	51	70	708	662
Sp Mamplam	11	11	46	54	441	446
Pandrah	4	4	6	13	108	107
Jeunieb	11	11	33	53	499	532
Peulimbang	3	3	9	10	122	116
Peudada	12	11	24	38	398	429
Juli	13	13	29	56	516	481
Jeumpa	16	15	60	70	623	682
Kota Juang	31	31	150	190	1 413	1 351
Kuala	7	7	16	25	246	198
Jangka	16	15	50	83	597	604
Peusangan	25	24	107	140	1 110	1 069
Psg Selatan	6	6	33	34	283	240
Psg Siblah Krueng	3	3	9	18	97	99
Makmur	10	10	35	50	359	366
Gandapura	11	11	49	61	508	507
Kuta Blang	14	13	66	92	628	649
<b>Bireuen</b>	<b>205</b>	<b>200</b>	<b>773</b>	<b>1 057</b>	<b>8 656</b>	<b>8 538</b>

Catatan/Note: <sup>1</sup> Jumlah guru termasuk kepala sekolah dan guru/The total of teachers including headmaster and teacher  
Sumber/Source: Kementerian Pendidikan dan Kebudayaan, data semester ganjil 2020/  
Ministry of Educations and Culture, 2020 odd semester data

**Tabel**  
**Table** 4.1.2

**Jumlah Sekolah, Guru, dan Murid Raudatul Atfhal (RA) di Bawah Kementerian Agama Menurut Kecamatan di Kabupaten Bireuen, 2019/2020 dan 2020/2021**  
**Number of Schools, Teachers, and Pupils in Raudatul Atfhal Under The Ministry of Religious Affairs by Subdistrict in Bireuen Regency, 2019/2020 and 2020/2021**

Kecamatan Subdistrict	Sekolah Schools		Guru Teachers		Siswa Pupils	
	2019/2020	2020/2021	2019/2020	2020/2021	2019/2020	2020/2021
(1)	(2)	(3)	(4)	(5)	(6)	(7)
Samalanga	1	1	5	5	17	19
Sp Mamplam	1	1	4	2	33	30
Pandrah	2	2	16	5	97	122
Jeunieb	1	1	6	4	66	66
Peulimbang	-	-	-	-	-	-
Peudada	2	2	8	8	114	125
Juli	2	1	6	8	60	57
Jeumpa	-	-	-	-	-	-
Kota Juang	2	2	12	12	75	61
Kuala	1	1	2	3	27	20
Jangka	-	-	-	-	-	-
Peusangan	3	3	20	18	108	103
Psg Selatan	1	1	5	4	40	25
Psg Siblah Krueng	2	2	8	11	100	101
Makmur	-	-	-	-	-	-
Gandapura	-	-	-	-	-	-
Kuta Blang	2	2	12	7	84	50
<b>Bireuen</b>	<b>20</b>	<b>19</b>	<b>104</b>	<b>87</b>	<b>821</b>	<b>779</b>

Catatan/Note: <sup>1</sup> Jumlah guru termasuk kepala sekolah dan guru/The total of teachers including headmaster and teacher  
Sumber/Source: 2018/2019 : Kementerian Agama, EMIS, data semester ganjil / Ministry of Religious Affairs, EMIS, odd semester report  
2019/2020 : Kementerian Agama, EMIS, data semester ganjil Laporan sampai dengan 15 Maret 2020/ Ministry of Religious Affairs, EMIS, odd semester report data up to March 15th, 2020

**Tabel**  
**Table** 4.1.3**Jumlah Sekolah, Guru, dan Murid Sekolah Dasar (SD)  
di Bawah Kementerian Pendidikan dan Kebudayaan  
Menurut Kecamatan di Kabupaten Bireuen, 2019/2020  
dan 2020/2021*****Number of Schools, Teachers, and Pupils in Primary Schools  
Under The Ministry of Education and Culture by Subdistrict  
in Bireuen Regency, 2019/2020 and 2020/2021***

Kecamatan Subdistrict	Sekolah/Schools					
	Negeri Public		Swasta Private		Jumlah Total	
	2019/2020	2020/2021	2019/2020	2020/2021	2019/2020	2020/2021
(1)	(2)	(3)	(4)	(5)	(6)	(7)
Samalanga	12	11	-	-	12	11
Sp Mamplam	18	18	-	-	18	8
Pandrah	6	6	-	-	6	6
Jeunieb	14	14	1	1	15	15
Peulimbang	6	6	-	-	6	6
Peudada	20	19	-	-	20	19
Juli	19	19	-	-	19	19
Jeumpa	12	12	1	1	13	13
Kota Juang	21	19	2	3	23	22
Kuala	7	7	-	-	7	7
Jangka	13	13	-	-	13	13
Peusangan	28	28	1	1	29	29
Psg Selatan	9	9	-	-	9	9
Psg Siblah Krueng	8	8	-	-	8	8
Makmur	13	13	-	-	13	13
Gandapura	11	11	1	1	12	12
Kuta Blang	11	11	-	-	11	11
<b>Bireuen</b>	<b>228</b>	<b>224</b>	<b>6</b>	<b>7</b>	<b>234</b>	<b>231</b>

Lanjutan Tabel/Continued Table 4.1.3

Kecamatan Subdistrict	Guru <sup>1</sup> /Teachers <sup>1</sup>					
	Negeri Public		Swasta Private		Jumlah Total	
	2019/2020	2020/2021	2019/2020	2020/2021	2019/2020	2020/2021
(1)	(8)	(9)	(10)	(11)	(12)	(13)
Samalanga	187	173	-	-	187	173
Sp Mamplam	272	273	-	-	272	273
Pandrah	78	85	-	-	78	85
Jeunieb	204	213	12	12	216	225
Peulimbang	80	88	-	-	80	88
Peudada	271	271	-	-	271	271
Juli	304	307	-	-	304	307
Jeumpa	208	213	15	15	223	228
Kota Juang	390	359	48	54	438	413
Kuala	113	109	-	-	113	109
Jangka	228	229	-	-	228	229
Peusangan	542	554	8	10	550	564
Psg Selatan	146	154	-	-	146	154
Psg Siblah Krueng	138	137	-	-	138	137
Makmur	235	216	-	-	235	216
Gandapura	193	202	6	7	199	209
Kuta Blang	153	159	-	-	153	159
<b>Bireuen</b>	<b>3 742</b>	<b>3 742</b>	<b>89</b>	<b>98</b>	<b>3 831</b>	<b>3 840</b>

Lanjutan Tabel/*Continued Table* 4.1.3

Kecamatan <i>Subdistrict</i>	Murid/ <i>Students</i>					
	Negeri <i>Public</i>		Swasta <i>Private</i>		Jumlah <i>Total</i>	
	2019/2020	2020/2021	2019/2020	2020/2021	2019/2020	2020/2021
(1)	(14)	(15)	(16)	(17)	(18)	(19)
Samalanga	1 630	1 414	-	-	1 630	1 414
Sp Mamplam	2 258	2 258	-	-	2 258	2 258
Pandrah	652	650	-	-	652	650
Jeunieb	1 992	1 942	251	303	2 243	2 245
Peulimbang	879	863	-	-	879	863
Peudada	2 047	1 965	-	-	2 047	1 965
Juli	2 804	2 780	-	-	2 804	2 780
Jeumpa	2 437	2 384	348	368	2 785	2 752
Kota Juang	5 223	4 433	880	987	6 103	5 420
Kuala	915	914	-	-	915	914
Jangka	1 524	1 529	-	-	1 524	1 529
Peusangan	3 963	3 856	215	348	4 178	4 204
Psg Selatan	919	969	-	-	919	969
Psg Siblah Krueng	754	759	-	-	754	759
Makmur	1 451	1 444	-	-	1 451	1 444
Gandapura	1 276	1 222	0	103	1 276	1 325
Kuta Blang	1 209	1 222	-	-	1 209	1 222
<b>Bireuen</b>	<b>31 933</b>	<b>30 604</b>	<b>1 694</b>	<b>2 109</b>	<b>33 627</b>	<b>32 713</b>

Catatan/*Note*: <sup>1</sup> Jumlah guru termasuk kepala sekolah dan guru/*The total of teachers including headmaster and teacher*

Sumber/*Source*: Kementerian Pendidikan dan Kebudayaan, Data Semester Ganjil/*Ministry of Educations and Culture, Odd Semester Data*

**Tabel**  
**Table** 4.1.4**Jumlah Sekolah, Guru, dan Murid Madrasah Ibtidaiyah (MI) di Bawah Kementerian Agama Menurut Kecamatan Menurut Kecamatan di Kabupaten Bireuen, 2019/2020 dan 2020/2021****Number of Schools, Teachers, and Pupils in Madrasah Ibtidaiyah (MI) Under The Ministry of Religious Affairs by Subdistrict in Bireuen Regency, 2019/2020 and 2020/2021**

Kecamatan Subdistrict	Sekolah/Schools					
	Negeri Public		Swasta Private		Jumlah Total	
	2019/2020	2020/2021	2019/2020	2020/2021	2019/2020	2020/2021
(1)	(2)	(3)	(4)	(5)	(6)	(7)
Samalanga	6	8	-	-	6	8
Sp Mamplam	4	2	-	-	4	2
Pandrah	2	2	-	-	2	2
Jeunieb	3	3	-	-	3	3
Peulimbang	1	1	-	-	1	1
Peudada	4	4	-	-	4	4
Juli	2	2	-	-	2	2
Jeumpa	2	2	1	1	3	3
Kota Juang	1	1	-	-	1	1
Kuala	2	2	-	-	2	2
Jangka	6	6	1	1	7	7
Peusangan	7	7	-	-	7	7
Psg Selatan	2	2	1	1	3	3
Psg Siblah Krueng	3	3	-	-	3	3
Makmur	2	2	-	-	2	2
Gandapura	4	4	-	-	4	4
Kuta Blang	4	4	-	-	4	4
<b>Bireuen</b>	<b>55</b>	<b>55</b>	<b>3</b>	<b>3</b>	<b>58</b>	<b>58</b>

Lanjutan Tabel/*Continued Table* 4.1.4

Kecamatan Subdistrict	Guru <sup>1</sup> /Teachers <sup>1</sup>					
	Negeri Public		Swasta Private		Jumlah Total	
	2019/2020	2020/2021	2019/2020	2020/2021	2019/2020	2020/2021
(1)	(8)	(9)	(10)	(11)	(12)	(13)
Samalanga	119	128	-	-	119	128
Sp Mamplam	82	70	-	-	82	70
Pandrah	29	25	-	-	29	25
Jeunieb	64	61	-	-	64	61
Peulimbang	38	31	-	-	38	31
Peudada	98	101	-	-	98	101
Juli	68	60	-	-	68	60
Jeumpa	56	52	11	11	67	63
Kota Juang	69	69	-	-	69	69
Kuala	62	61	-	-	62	61
Jangka	180	168	17	17	197	185
Peusangan	199	199	-	-	199	199
Psg Selatan	46	45	15	18	61	63
Psg Siblah Krueng	62	57	-	-	62	57
Makmur	39	36	-	-	39	36
Gandapura	148	148	-	-	148	148
Kuta Blang	118	112	-	-	118	112
<b>Bireuen</b>	<b>1 477</b>	<b>1 423</b>	<b>43</b>	<b>46</b>	<b>1 520</b>	<b>1 469</b>

Lanjutan Tabel/Continued Table 4.1.4

Kecamatan Subdistrict	Murid/Students					
	Negeri Public		Swasta Private		Jumlah Total	
	2019/2020	2020/2021	2019/2020	2020/2021	2019/2020	2020/2021
(1)	(14)	(15)	(16)	(17)	(18)	(19)
Samalanga	1 460	4 338			1460	4 338
Sp Mamplam	735	2 223			735	2 223
Pandrah	344	1 035			344	1 035
Jeunieb	1 073	3 198			1073	3 198
Peulimbang	451	1 290			451	1 290
Peudada	1 119	32 640			1119	32 640
Juli	1 042	3 030			1042	3 030
Jeumpa	670	2 034	197	576	867	2 610
Kota Juang	976	2 790			976	2 790
Kuala	990	3 066			990	3 066
Jangka	1 281	3 837	120	336	1401	4 173
Peusangan	2 302	677			2302	677
Psg Selatan	406	1 185	151	435	557	1 620
Psg Siblah Krueng	449	1 311			449	1 311
Makmur	307	903			307	903
Gandapura	1 389	4 128			1389	4 128
Kuta Blang	1 122	3 306			1122	3 306
<b>Bireuen</b>	<b>16 116</b>	<b>70 991</b>	<b>468</b>	<b>1 347</b>	<b>16 584</b>	<b>72 338</b>

Catatan/Note: <sup>1</sup> Jumlah guru termasuk kepala sekolah dan guru/The total of teachers including headmaster and teacher  
 Sumber/Source: Kementerian Agama, EMIS, data semester ganjil / Ministry of Religious Affairs, EMIS, odd semester report



**Tabel**  
**Table** 4.1.5

**Jumlah Sekolah, Guru, dan Murid Sekolah Menengah Pertama (SMP) di Bawah Kementerian Pendidikan dan Kebudayaan Menurut Kecamatan di Kabupaten Bireuen, 2019/2020 dan 2020/2021**  
***Number of Schools, Teachers, and Pupils in Lower Secondary Schools Under The Ministry of Education and Culture by Subdistrict in Bireuen Regency, 2019/2020 and 2020/2021***

Kecamatan Subdistrict	Sekolah/Schools					
	Negeri Public		Swasta Private		Jumlah Total	
	2019/2020	2020/2021	2019/2020	2020/2021	2019/2020	2020/2021
(1)	(2)	(3)	(4)	(5)	(6)	(7)
Samalanga	6	6	5	6	11	12
Sp Mamplam	4	4	5	7	9	11
Pandrah	2	2	-	-	2	2
Jeunieb	3	3	1	1	4	4
Peulimbang	2	2	1	1	3	3
Peudada	4	4	-	-	4	4
Juli	6	6	1	1	7	7
Jeumpa	3	3	2	2	5	5
Kota Juang	5	5	5	5	10	10
Kuala	1	1	-	-	1	1
Jangka	2	2	-	-	2	2
Peusangan	7	7	5	5	12	12
Psg Selatan	2	2	-	-	2	2
Psg Siblih Krueng	3	3	-	-	3	3
Makmur	4	4	1	1	5	5
Gandapura	3	3	1	2	4	5
Kuta Blang	4	4	-	-	4	4
<b>Bireuen</b>	<b>61</b>	<b>61</b>	<b>27</b>	<b>31</b>	<b>88</b>	<b>92</b>

Lanjutan Tabel/Continued Table 4.1.5

Kecamatan Subdistrict	Guru <sup>1</sup> /Teachers <sup>1</sup>					
	Negeri Public		Swasta Private		Jumlah Total	
	2019/2020	2020/2021	2019/2020	2020/2021	2019/2020	2020/2021
(1)	(8)	(9)	(10)	(11)	(12)	(13)
Samalanga	145	139	106	123	251	262
Sp Mamplam	84	87	38	45	122	132
Pandrah	41	39	-	-	41	39
Jeunieb	78	78	11	15	89	93
Peulimbang	49	48	2	8	51	56
Peudada	83	88	-	-	83	88
Juli	194	186	8	5	202	191
Jeumpa	124	124	23	22	147	146
Kota Juang	285	311	43	43	328	354
Kuala	28	28	-	-	28	28
Jangka	94	95	-	-	94	95
Peusangan	230	229	42	47	272	276
Psg Selatan	81	79	-	-	81	79
Psg Siblah Krueng	75	74	-	-	75	74
Makmur	100	97	6	6	106	103
Gandapura	97	95	14	23	111	118
Kuta Blang	113	115	-	-	113	115
<b>Bireuen</b>	<b>1 901</b>	<b>1 912</b>	<b>293</b>	<b>337</b>	<b>2 194</b>	<b>2 249</b>

Lanjutan Tabel/*Continued Table* 4.1.5

Kecamatan <i>Subdistrict</i>	Murid/ <i>Students</i>					
	Negeri <i>Public</i>		Swasta <i>Private</i>		Jumlah <i>Total</i>	
	2019/2020	2020/2021	2019/2020	2020/2021	2019/2020	2020/2021
(1)	(14)	(15)	(16)	(17)	(18)	(19)
Samalanga	1 082	979	2 375	2 852	3 457	3 831
Sp Mamplam	823	807	487	606	1 310	1 413
Pandrah	204	168	-	-	204	168
Jeunieb	767	717	407	444	1 174	1 161
Peulimbang	365	424	272	327	637	751
Peudada	695	714	-	-	695	714
Juli	1 157	1 207	37	69	1 194	1 276
Jeumpa	814	867	180	210	994	1 077
Kota Juang	3 034	2 983	291	336	3 325	3 319
Kuala	171	187	-	-	171	187
Jangka	507	510	-	-	507	510
Peusangan	1 822	1 713	455	591	2 277	2 304
Psg Selatan	416	433	-	-	416	433
Psg Siblah Krueng	285	286	-	-	285	286
Makmur	445	433	103	70	548	503
Gandapura	558	554	88	209	646	763
Kuta Blang	381	356	-	-	381	356
<b>Bireuen</b>	<b>13 526</b>	<b>13 338</b>	<b>4 695</b>	<b>5 714</b>	<b>18 221</b>	<b>19 052</b>

Catatan/*Note*: <sup>1</sup> Jumlah guru termasuk kepala sekolah dan guru/*The total of teachers including headmaster and teacher*

Sumber/*Source*: Kementerian Pendidikan dan Kebudayaan, Data Semester Ganjil/*Ministry of Educations and Culture, Odd Semester Data*

**Tabel 4.1.6** Jumlah Sekolah, Guru, dan Murid Madrasah Tsanawiyah (MTs) di Bawah Kementerian Agama Menurut Kecamatan Menurut Kecamatan di Kabupaten Bireuen, 2019/2020 dan 2020/2021  
*Number of Schools, Teachers, and Pupils in Madrasah Tsanawiyah (MTs) Under The Ministry of Religious Affairs by Subdistrict in Bireuen Regency, 2019/2019 and 2020/2021*

Kecamatan Subdistrict	Sekolah/Schools					
	Negeri Public		Swasta Private		Jumlah Total	
	2019/2020	2020/2021	2019/2020	2020/2021	2019/2020	2020/2021
(1)	(2)	(3)	(4)	(5)	(6)	(7)
Samalanga	1	1	-	-	1	1
Sp Mamplam	-	-	2	2	2	2
Pandrah	-	-	2	2	2	2
Jeunieb	1	1	-	-	1	1
Peulimbang	-	-	1	1	1	1
Peudada	1	1	2	2	3	3
Juli	-	-	3	3	3	3
Jeumpa	-	-	1	1	1	1
Kota Juang	1	1	3	4	4	5
Kuala	-	-	1	1	1	1
Jangka	2	2	-	-	2	2
Peusangan	1	1	5	5	6	6
Psg Selatan	-	-	1	1	1	1
Psg Siblah Krueng	-	-	1	1	1	1
Makmur	1	1	-	-	1	1
Gandapura	1	1	-	-	1	1
Kuta Blang	2	2	-	-	2	2
<b>Bireuen</b>	<b>11</b>	<b>11</b>	<b>22</b>	<b>23</b>	<b>33</b>	<b>34</b>

Lanjutan Tabel/*Continued Table* 4.1.6

Kecamatan Subdistrict	Guru <sup>1</sup> /Teachers <sup>1</sup>					
	Negeri Public		Swasta Private		Jumlah Total	
	2019/2020	2020/2021	2019/2020	2020/2021	2019/2020	2020/2021
(1)	(8)	(9)	(10)	(11)	(12)	(13)
Samalanga	54	139	-	-	54	139
Sp Mamplam		-	35	16	35	16
Pandrah		-	39	62	39	62
Jeunieb	41	43	-	-	41	43
Peulimbang			16	46	16	46
Peudada	31	36	43	36	74	72
Juli		-	67	58	67	58
Jeumpa		-	32	28	32	28
Kota Juang	64	60	76	68	140	128
Kuala		-	17	13	17	13
Jangka	64	73		-	64	73
Peusangan	63	61	121	95	184	156
Psg Selatan		-	8	9	8	9
Psg Siblah Krueng		-	23	26	23	26
Makmur	32	30	-	-	32	30
Gandapura	74	69	-	-	74	69
Kuta Blang	67	64	-	-	67	64
<b>Bireuen</b>	<b>490</b>	<b>575</b>	<b>477</b>	<b>457</b>	<b>967</b>	<b>1 032</b>

Lanjutan Tabel/Continued Table 4.1.6

Kecamatan Subdistrict	Murid/Students					
	Negeri Public		Swasta Private		Jumlah Total	
	2019/2020	2020/2021	2019/2020	2020/2021	2019/2020	2020/2021
(1)	(14)	(15)	(16)	(17)	(18)	(19)
Samalanga	413	230			413	230
Sp Mamplam			104	180	104	180
Pandrah			216	478	216	478
Jeunieb	476	947			476	947
Peulimbang			32	88	32	88
Peudada	288	497	276	562	564	1 059
Juli			563	1 162	563	1 162
Jeumpa			237	771	237	771
Kota Juang	539	891	340	880	879	1 771
Kuala			40	126	40	126
Jangka	448	846			448	846
Peusangan	800	1 491	865	2 230	1 665	3 721
Psg Selatan			30	54	30	54
Psg Siblah Krueng			143	280	143	280
Makmur	194	410			194	410
Gandapura	787	1 469			787	1 469
Kuta Blang	458	841			458	841
<b>Bireuen</b>	<b>4 403</b>	<b>7 622</b>	<b>2 846</b>		<b>7 249</b>	<b>14 433</b>

Catatan/Note: <sup>1</sup> Jumlah guru termasuk kepala sekolah dan guru/The total of teachers including headmaster and teacher  
 Sumber/Source: Kementerian Agama, EMIS, data semester ganjil / Ministry of Religious Affairs, EMIS, odd semester report

**Tabel** 4.1.7  
**Table**

**Jumlah Sekolah, Guru, dan Murid Sekolah Menengah Atas (SMA) di Bawah Kementerian Pendidikan dan Kebudayaan Menurut Kecamatan di Kabupaten Bireuen, 2019/2020 dan 2020/2021**  
**Number of Schools, Teachers, and Pupils in Upper Secondary Schools Under The Ministry of Education and Culture by Subdistrict in Bireuen Regency, 2019/2020 and 2020/2021**

Kecamatan Subdistrict	Sekolah/Schools					
	Negeri Public		Swasta Private		Jumlah Total	
	2019/2020	2020/2021	2019/2020	2020/2021	2019/2020	2020/2021
(1)	(2)	(3)	(4)	(5)	(6)	(7)
Samalanga	3	3	2	2	5	5
Sp Mamplam	1	1	3	3	4	4
Pandrah	1	1	-	-	1	1
Jeunieb	1	1	1	1	2	2
Peulimbang	1	1	-	-	1	1
Peudada	1	1	1	1	2	2
Juli	1	1	1	1	2	2
Jeumpa	1	1	1	1	2	2
Kota Juang	3	3	-	-	3	3
Kuala	1	1	-	-	1	1
Jangka	1	1	-	-	1	1
Peusangan	3	3	2	2	5	5
Psg Selatan	1	1	-	-	1	1
Psg Siblah Krueng	1	1	-	-	1	1
Makmur	1	1	1	1	2	2
Gandapura	1	1	-	-	1	1
Kuta Blang	2	2	-	-	2	2
<b>Bireuen</b>	<b>24</b>	<b>24</b>	<b>12</b>	<b>12</b>	<b>36</b>	<b>36</b>

Lanjutan Tabel/Continued Table 4.1.7

Kecamatan Subdistrict	Guru <sup>1</sup> /Teachers <sup>1</sup>					
	Negeri Public		Swasta Private		Jumlah Total	
	2019/2020	2020/2021	2019/2020	2020/2021	2019/2020	2020/2021
(1)	(8)	(9)	(10)	(11)	(12)	(13)
Samalanga	124	124	57	57	181	181
Sp Mamplam	39	41	26	33	65	74
Pandrah	24	24	-	-	24	24
Jeunieb	33	31	3	7	36	38
Peulimbang	40	38	-	-	40	38
Peudada	39	44	10	11	49	55
Juli	46	47	17	16	63	63
Jeumpa	40	41	15	14	55	55
Kota Juang	220	217	-	-	220	217
Kuala	48	49	-	-	48	49
Jangka	42	43	-	-	42	43
Peusangan	154	155	19	20	173	175
Psg Selatan	36	40	-	-	36	40
Psg Siblah Krueng	38	44	-	-	38	44
Makmur	41	40	2	4	43	44
Gandapura	50	51	-	-	50	51
Kuta Blang	70	68	-	-	70	68
<b>Bireuen</b>	<b>1 084</b>	<b>1 097</b>	<b>149</b>	<b>162</b>	<b>1 233</b>	<b>1 259</b>



Lanjutan Tabel/*Continued Table 4.1.7*

Kecamatan Subdistrict  (1)	Murid/Students					
	Negeri Public		Swasta Private		Jumlah Total	
	2019/2020	2020/2021	2019/2020	2020/2021	2019/2020	2020/2021
	(14)	(15)	(16)	(17)	(18)	(19)
Samalanga	1 013	901	1 092	1 204	2 105	2 105
Sp Mamplam	330	325	608	645	938	970
Pandrah	147	152	-	-	147	152
Jeunieb	192	168	112	191	304	359
Peulimbang	212	231	-	-	212	231
Peudada	334	312	84	86	418	398
Juli	228	286	61	64	289	350
Jeumpa	221	212	131	129	352	341
Kota Juang	2 342	2 159	-	-	2 342	2 159
Kuala	390	365	-	-	390	365
Jangka	259	259	-	-	259	259
Peusangan	1 286	1 139	251	266	1 537	1 405
Psg Selatan	181	197	-	-	181	197
Psg Siblah Krueng	209	194	-	-	209	194
Makmur	195	206	64	96	259	302
Gandapura	469	408	-	-	469	408
Kuta Blang	318	307	-	-	318	307
<b>Bireuen</b>	<b>8 326</b>	<b>7 821</b>	<b>2 403</b>	<b>2 681</b>	<b>10 729</b>	<b>10 502</b>

Catatan/Note: <sup>1</sup> Jumlah guru termasuk kepala sekolah dan guru/*The total of teachers including headmaster and teacher*

Sumber/Source: Kementerian Pendidikan dan Kebudayaan, Data Semester Ganjil/*Ministry of Educations and Culture, Odd Semester Data*

**Tabel**  
**Table** 4.1.8

**Jumlah Sekolah, Guru, dan Murid Sekolah Menengah Kejuruan (SMK) di Bawah Kementerian Pendidikan dan Kebudayaan Menurut Kecamatan di Kabupaten Bireuen, 2019/2020 dan 2020/2021**  
**Number of Schools, Teachers, and Pupils in Vocational High Schools Under The Ministry of Education and Culture by Subdistrict in Bireuen Regency, 2019/2020 and 2020/2021**

Kecamatan Subdistrict	Sekolah/Schools					
	Negeri Public		Swasta Private		Jumlah Total	
	2019/2020	2020/2021	2019/2020	2020/2021	2019/2020	2020/2021
(1)	(2)	(3)	(4)	(5)	(6)	(7)
Samalanga	-	-	1	1	1	1
Sp Mamplam	1	1	-	-	1	1
Pandrah	-	-	-	-	-	-
Jeunieb	1	1	-	-	1	1
Peulimbang	-	-	1	1	1	1
Peudada	-	-	-	-	-	-
Juli	-	-	1	1	1	1
Jeumpa	1	1	-	-	1	1
Kota Juang	1	1	1	1	2	2
Kuala	-	-	-	-	-	-
Jangka	-	-	-	-	-	-
Peusangan	3	3	-	-	3	3
Psg Selatan	-	-	-	-	-	-
Psg Siblah Krueng	-	-	-	-	-	-
Makmur	-	-	-	-	-	-
Gandapura	1	1	-	-	1	1
Kuta Blang	-	-	-	-	-	-
<b>Bireuen</b>	<b>8</b>	<b>8</b>	<b>4</b>	<b>4</b>	<b>12</b>	<b>12</b>

Lanjutan Tabel/Continued Table 4.1.8

Kecamatan Subdistrict	Guru <sup>1</sup> /Teachers <sup>1</sup>					
	Negeri Public		Swasta Private		Jumlah Total	
	2019/2020	2020/2021	2019/2020	2020/2021	2019/2020	2020/2021
(1)	(8)	(9)	(10)	(11)	(12)	(13)
Samalanga	-	-	16	15	16	15
Sp Mamplam	36	39	-	-	36	39
Pandrah	-	-	-	-	-	-
Jeunieb	52	55	-	-	52	55
Peulimbang	-	-	6	6	6	6
Peudada	-	-	-	-	-	-
Juli	-	-	6	6	6	6
Jeumpa	31	37	-	-	31	37
Kota Juang	118	118	16	17	134	135
Kuala	-	-	-	-	-	-
Jangka	-	-	-	-	-	-
Peusangan	129	135	-	-	129	135
Psg Selatan	-	-	-	-	-	-
Psg Siblah Krueng	-	-	-	-	-	-
Makmur	-	-	-	-	-	-
Gandapura	58	63	-	-	58	63
Kuta Blang	-	-	-	-	-	-
<b>Bireuen</b>	<b>424</b>	<b>447</b>	<b>44</b>	<b>44</b>	<b>468</b>	<b>491</b>

Lanjutan Tabel/Continued Table 4.1.8

Kecamatan Subdistrict	Murid/Students					
	Negeri Public		Swasta Private		Jumlah Total	
	2019/2020	2020/2021	2019/2020	2020/2021	2019/2020	2020/2021
(1)	(14)	(15)	(16)	(17)	(18)	(19)
Samalanga	-	-	286	231	286	231
Sp Mamplam	96	116	-	-	96	116
Pandrah	-	-	-	-	-	-
Jeunieb	292	274	-	-	292	274
Peulimbang	-	-	220	284	220	284
Peudada	-	-	-	-	-	-
Juli	-	-	36	37	36	37
Jeumpa	174	174	-	-	174	174
Kota Juang	1 200	1 113	138	123	1 338	1 236
Kuala	-	-	-	-	-	-
Jangka	-	-	-	-	-	-
Peusangan	970	1 004	-	-	970	1 004
Psg Selatan	-	-	-	-	-	-
Psg Siblah Krueng	-	-	-	-	-	-
Makmur	-	-	-	-	-	-
Gandapura	290	349	-	-	290	349
Kuta Blang	-	-	-	-	-	-
<b>Bireuen</b>	<b>3 022</b>	<b>3 030</b>	<b>680</b>	<b>675</b>	<b>3 702</b>	<b>3 705</b>

Catatan/Note: <sup>1</sup> Jumlah guru termasuk kepala sekolah dan guru/The total of teachers including headmaster and teacher

Sumber/Source: Kementerian Pendidikan dan Kebudayaan, Data Semester Ganjil/Ministry of Educations and Culture, Odd Semester Data

**Tabel**  
**Table** 4.1.9**Jumlah Sekolah, Guru, dan Murid Madrasah Aliyah (MA)  
di Bawah Kementerian Agama Menurut Kecamatan  
Menurut Kecamatan di Kabupaten Bireuen, 2018/2019  
dan 2019/2020*****Number of Schools, Teachers, and Pupils in Madrasah Aliyah  
(MA) Under The Ministry of Religious Affairs by Subdistrict in  
Bireuen Regency, 2018/2019 and 2019/2020***

Kecamatan Subdistrict	Sekolah/Schools					
	Negeri Public		Swasta Private		Jumlah Total	
	2019/2020	2020/2021	2019/2020	2020/2021	2019/2020	2020/2021
(1)	(2)	(3)	(4)	(5)	(6)	(7)
Samalanga	1	1	1	3	2	4
Sp Mamplam	-	-	1	1	1	1
Pandrah	-	-	1	1	1	1
Jeunieb	1	1	-	-	1	1
Peulimbang	-	-	-	-	-	-
Peudada	1	1	-	-	1	1
Juli	-	-	2	2	2	2
Jeumpa	-	-	1	1	1	1
Kota Juang	1	1	3	3	4	4
Kuala	-	-	-	-	-	-
Jangka	1	1	-	-	1	1
Peusangan	1	1	4	4	5	5
Psg Selatan	-	-	-	-	-	-
Psg Siblah Krueng	-	-	-	-	-	-
Makmur	-	-	1	1	1	1
Gandapura	1	1	-	-	1	1
Kuta Blang	-	1	1	0	1	1
<b>Bireuen</b>	<b>7</b>	<b>8</b>	<b>15</b>	<b>16</b>	<b>22</b>	<b>24</b>

Lanjutan Tabel/Continued Table 4.1.9

Kecamatan Subdistrict	Guru <sup>1</sup> /Teachers <sup>1</sup>					
	Negeri Public		Swasta Private		Jumlah Total	
	2019/2020	2020/2021	2019/2020	2020/2021	2019/2020	2020/2021
(1)	(8)	(9)	(10)	(11)	(12)	(13)
Samalanga	45	43	42	34	87	77
Sp Mamplam	-	-	20	15	20	15
Pandrah	-	-	23	18	23	18
Jeunieb	51	48	-	-	51	48
Peulimbang	-	-	-	-	-	-
Peudada	21	21	-	-	21	21
Juli	-	-	55	50	55	50
Jeumpa	-	-	14	11	14	11
Kota Juang	61	60	70	47	131	107
Kuala	-	-	-	-	-	-
Jangka	50	53	-	-	50	53
Peusangan	57	56	80	72	137	128
Psg Selatan	-	-	-	-	-	-
Psg Siblah Krueng	-	-	-	-	-	-
Makmur	-	-	15	12	15	12
Gandapura	47	44	-	-	47	44
Kuta Blang	-	-	11	10	11	10
<b>Bireuen</b>	<b>332</b>	<b>325</b>	<b>330</b>	<b>269</b>	<b>662</b>	<b>594</b>

Lanjutan Tabel/*Continued Table 4.1.9*

Kecamatan Subdistrict	Murid/Students					
	Negeri Public		Swasta Private		Jumlah Total	
	2019/2020	2020/2021	2019/2020	2020/2021	2019/2020	2020/2021
(1)	(14)	(15)	(16)	(17)	(18)	(19)
Samalanga	280	852	804	2 377	1 084	3 229
Sp Mamplam			60	174	60	174
Pandrah			124	342	124	342
Jeunieb	491	1 407			491	1 407
Peulimbang						
Peudada	165	465			165	465
Juli			528	1 461	528	1 461
Jeumpa			166	528	166	528
Kota Juang	479	1 599	189	705	668	2 304
Kuala						
Jangka	201	690			201	690
Peusangan	584	852	346	1 149	930	2 001
Psg Selatan						
Psg Siblah Krueng						
Makmur			64	174	64	174
Gandapura	221	678			221	678
Kuta Blang			31	105	31	105
<b>Bireuen</b>	<b>2 421</b>	<b>6 543</b>	<b>2 312</b>	<b>7 015</b>	<b>4 733</b>	<b>13 558</b>

Catatan/Note: <sup>1</sup> Jumlah guru termasuk kepala sekolah dan guru/*The total of teachers including headmaster and teacher*  
 Sumber/Source: Kementerian Agama, EMIS, data semester ganjil / *Ministry of Religious Affairs, EMIS, odd semester report*

**Tabel**  
**Table** 4.1.10

**Jumlah Desa<sup>1</sup>/Kelurahan yang Memiliki Fasilitas Sekolah Menurut Kecamatan dan Tingkat Pendidikan di Kabupaten Bireuen, 2018-2020**  
**Number of Villages<sup>1</sup> Having Educational Facilities by Subdistrict and Educational Level in Bireuen Regency, 2018-2020**

Kecamatan Subdistrict	SD Primary School		
	2018	2019	2020
(1)	(2)	(3)	(4)
Samalanga	16	16	16
Sp Mamplam	21	22	21
Pandrah	7	7	7
Jeunieb	17	16	17
Peulimbang	6	7	7
Peudada	21	21	20
Juli	17	19	18
Jeumpa	15	16	15
Kota Juang	17	16	16
Kuala	9	9	9
Jangka	18	19	19
Peusangan	34	32	33
Psg Selatan	10	11	10
Psg Siblah Krueng	10	11	10
Makmur	14	14	15
Gandapura	14	14	15
Kuta Blang	13	15	13
<b>Bireuen</b>	<b>259</b>	<b>265</b>	<b>261</b>



Lanjutan Tabel/*Continued Table* 4.1.10

Kecamatan Subdistrict	SMP Junior High School		
	2018	2019	2020
(1)	(5)	(6)	(7)
Samalanga	10	10	10
Sp Mamplam	7	13	10
Pandrah	4	4	4
Jeunieb	4	4	4
Peulimbang	2	3	3
Peudada	6	6	6
Juli	7	9	8
Jeumpa	4	7	7
Kota Juang	9	7	10
Kuala	2	2	2
Jangka	4	5	4
Peusangan	15	14	15
Psg Selatan	2	2	2
Psg Siblah Krueng	4	5	4
Makmur	5	5	5
Gandapura	4	7	6
Kuta Blang	4	5	4
<b>Bireuen</b>	<b>93</b>	<b>108</b>	<b>104</b>

Lanjutan Tabel/*Continued Table* 4.1.10

Kecamatan Subdistrict	SMA Senior High School		
	2018	2019	2020
(1)	(8)	(9)	(10)
Samalanga	7	6	7
Sp Mamplam	4	5	5
Pandrah	2	2	2
Jeunieb	3	3	2
Peulimbang	1	1	1
Peudada	2	2	2
Juli	4	3	4
Jeumpa	1	3	3
Kota Juang	2	2	3
Kuala	1	1	1
Jangka	2	3	2
Peusangan	13	6	8
Psg Selatan	1	1	1
Psg Siblah Krueng	1	2	1
Makmur	1	2	2
Gandapura	2	2	2
Kuta Blang	3	3	3
<b>Nama Kabupaten/Kota</b>	<b>50</b>	<b>47</b>	<b>49</b>

Lanjutan Tabel/*Continued Table* 4.1.10

Kecamatan <i>Subdistrict</i>	SMK <i>Vocational School</i>		
	2018	2019	2020
(1)	(11)	(12)	(13)
Samalanga	1	1	1
Sp Mamplam	1	2	1
Pandrah	0	–	–
Jeunieb	1	1	1
Peulimbang	1	1	1
Peudada	0	–	–
Juli	0	1	1
Jeumpa	1	1	1
Kota Juang	2	1	2
Kuala	0	–	–
Jangka	0	–	–
Peusangan	3	3	3
Psg Selatan	0	–	–
Psg Siblah Krueng	0	–	–
Makmur	0	–	–
Gandapura	1	1	1
Kuta Blang	0	–	–
<b>Nama Kabupaten/Kota</b>	<b>11</b>	<b>12</b>	<b>12</b>

Lanjutan Tabel/*Continued Table* 4.1.10

Kecamatan Subdistrict	Perguruan Tinggi University		
	2018	2019	2020
(1)	(14)	(15)	(16)
Samalanga	2	1	1
Sp Mamplam	1	-	-
Pandrah	0	-	-
Jeunieb	0	-	-
Peulimbang	0	-	-
Peudada	0	-	-
Juli	0	-	-
Jeumpa	1	1	2
Kota Juang	3	3	3
Kuala	0	-	-
Jangka	0	-	-
Peusangan	4	3	4
Psg Selatan	0	-	-
Psg Siblah Krueng	0	-	-
Makmur	0	-	-
Gandapura	0	-	-
Kuta Blang	0	-	-
<b>Nama Kabupaten/Kota</b>	<b>11</b>	<b>8</b>	<b>10</b>

Sumber/*Source*: BPS, Pendataan Potensi Desa (Podes)/ *BPS—Statistics Indonesia, Village Potential Data Collection*

**Tabel**  
**Table** 4.1.11

**Angka Partisipasi Murni (APM) dan Angka Partisipasi Kasar (APK) Menurut Jenjang Pendidikan di Kabupaten Bireuen, 2019-2020**  
**Net Enrolment Rate and Gross Enrolment Rate by Educational Level in Bireuen Regency, 2019-2020**

Jenjang Pendidikan Educational Level	Angka Partisipasi Murni (APM) Net Enrollment Rate		Angka Partisipasi Kasar (APK) Gross Enrollment Rate	
	2019	2020	2019	2020
(1)	(2)	(3)	(4)	(5)
SD/MI Elementary School	97.40	97,41	109.18	107,33
SMP/MTs Junior High School	82.82	84,15	91.29	93,00
SMA/SMK/MA Senior High School	72.84	72,98	94.72	96,01

Sumber/Source: Survei Sosial Ekonomi Nasional / National Socio Economic Survey

**Tabel**  
**Table** 4.1.12**Persentase Penduduk Berumur 15 Tahun ke Atas yang Melek Huruf Menurut Kelompok Umur dan Daerah Tempat Tinggal di Kabupaten Bireuen, 2019-2020**  
**Percentage of Literate People Aged 15 Years and Over by Age Group and Urban-Rural Classification in Bireuen Regency, 2019-2020**

Kelompok Umur Age Group	Perkotaan Urban		Perdesaan Rural		Perkotaan + Perdesaan Urban + Rural	
	2019	2020	2019	2020	2019	2020
(1)	(2)	(3)	(4)	(5)	(6)	(7)
15-19	100,00		100,00		100,00	100,00
20-24	100,00		100,00		100,00	100,00
25-29	100,00		100,00		100,00	100,00
30-34	100,00		100,00		100,00	100,00
35-39	100,00		99,42		99,58	100,00
40-44	97,06		100,00		99,19	100,00
45-49	100,00		100,00		100,00	99,10
50+	98,91		94,78		95,92	95,84
<b>Jumlah Total</b>	<b>99,47</b>		<b>98,66</b>		<b>98,89</b>	<b>98,88</b>
15-24	100,00		100,00		100,00	100,00
15-44	99,61		99,91		99,83	100,00
15+	99,47		98,66		98,89	98,88
45+	99,18		96,06		96,92	96,64

Sumber/Source: Survei Sosial Ekonomi Nasional / National Socio Economic Survey

**Tabel**  
**Table** 4.1.13

**Persentase Penduduk Usia 7–24 Tahun Menurut Jenis Kelamin, Kelompok Umur Sekolah, dan Partisipasi Sekolah di Kabupaten Bireuen, 2018-2020**  
*Percentage of Population Aged 7-24 Years by Sex, Age Group, and School Participation in Bireuen Regency, 2018-2020*

Jenis Kelamin dan Kelompok Umur Sekolah <i>Sex and School Age Group</i>	2018		
	Tidak/Belum Pernah Sekolah <i>Not/Never Attending School</i>	Masih Sekolah <i>Attending School</i>	Tidak Sekolah <i>Not Attending School Anymore</i>
(1)	(2)	(3)	(4)
<b>Laki-Laki/Male</b>			
7-12	-	100,00	-
13-15	-	99,08	0,92
16-18	-	74,67	25,33
19-24	-	31,11	68,89
<b>7-24</b>	-	<b>74,77</b>	<b>25,23</b>
<b>Perempuan/Female</b>			
7-12	-	100,00	-
13-15	-	100,00	-
16-18	2,93	81,33	15,74
19-24	-	36,84	63,16
<b>7-24</b>	<b>0,53</b>	<b>76,29</b>	<b>23,18</b>
<b>Jumlah / Total</b>			
7-12	-	100,00	-
13-15	-	99,45	0,55
16-18	1,51	78,10	20,39
19-24	-	34,03	65,97
<b>7-24</b>	<b>0,26</b>	<b>75,52</b>	<b>24,22</b>

Lanjutan Tabel/*Continued Table* 4.1.13

Jenis Kelamin dan Kelompok Umur Sekolah <i>Sex and School Age Group</i>	2019		
	Tidak/Belum Pernah Sekolah <i>Not/Never Attending School</i>	Masih Sekolah <i>Attending School</i>	Tidak Sekolah <i>Not Attending School Anymore</i>
(1)	(5)	(6)	(7)
<b>Laki-Laki/Male</b>			
7-12	-	100,00	-
13-15	-	98,16	1,84
16-18	-	71,01	28,99
19-24	0,73	37,71	61,56
<b>7-24</b>	-	<b>76,00</b>	<b>24,00</b>
<b>Perempuan/Female</b>			
7-12	-	100,00	-
13-15	-	100,00	-
16-18	-	87,01	12,99
19-24	-	29,98	70,02
<b>7-24</b>	-	<b>74,34</b>	<b>25,66</b>
<b>Jumlah / Total</b>			
7-12	-	100,00	-
13-15	-	99,00	1,00
16-18	-	78,76	21,24
19-24	0,36	33,76	65,89
<b>7-24</b>	<b>0,11</b>	<b>75,33</b>	<b>24,56</b>



Lanjutan Tabel/*Continued Table* 4.1.13

Jenis Kelamin dan Kelompok Umur Sekolah <i>Sex and School Age Group</i>	2020		
	Tidak/Belum Pernah Sekolah <i>Not/Never Attending School</i>	Masih Sekolah <i>Attending School</i>	Tidak Sekolah <i>Not Attending School Anymore</i>
(1)	(8)	(9)	(10)
<b>Laki-Laki/Male</b>			
7-12	0,7	99,30	-
13-15	-	99,00	1,00
16-18	-	74,34	25,66
19-24	-	37,33	62,67
<b>7-24</b>	<b>0,26</b>	<b>75,63</b>	<b>24,12</b>
<b>Perempuan/Female</b>			
7-12	-	100,00	-
13-15	-	100,00	-
16-18	-	85,44	14,56
19-24	-	29,59	70,41
<b>7-24</b>	<b>-</b>	<b>76,62</b>	<b>23,38</b>
<b>Jumlah / Total</b>			
7-12	0,37	99,63	-
13-15	-	99,55	0,45
16-18	-	79,55	20,45
19-24	-	33,65	66,35
<b>7-24</b>	<b>0,13</b>	<b>76,11</b>	<b>23,76</b>

Sumber/Source: Survei Sosial Ekonomi Nasional, Maret 2018, 2019, 2020/ *National Socio Economic Survey, March 2018, 2019, 2020*

**Tabel**  
**Table** 4.1.14

**Jumlah Mahasiswa dan Tenaga Edukatif Menurut Program Studi Pada Universitas Al-Muslim Bireuen Tahun Akademik 2019/2020**  
**Number of Student and Lectures by Study Programme at Al Muslim University of Bireuen Regency, 2019/2020**

<b>Fakultas</b> <b>Faculty</b>	<b>Prodi</b>	<b>Jumlah Mahasiswa</b> <b>Number of Students</b>	<b>Jumlah Tenaga Edukatif</b> <b>Number of Lecturers</b>
(1)	(2)	(3)	(4)
Pertanian	1. Agrobisnis (S1)	277	9
	2. Agroteknologi (S1)	195	8
	3. Peternakan (S1)	187	8
	4. Akuakultur (S1)	92	9
	5. Teknologi Industri Pertanian (S1)	10	7
	6. Kehutanan (S1)	34	5
Keguruan dan Ilmu Pendidikan	1. Pendidikan Bahasa Indonesia (S1)	121	9
	2. Pendidikan Bahasa Inggris (S1)	131	9
	3. Pendidikan Biologi (S1)	137	9
	4. Pendidikan Ekonomi (S1)	84	5
	5. Pendidikan Fisika (S1)	59	9
	6. Pendidikan Geografi (S1)	104	11
	7. Pendidikan Guru Pendidikan Anak Usia Dini (S1)	480	9
	8. Pendidikan Guru Sekolah Dasar (S1)	1 117	19
	9. Pendidikan Matematika (S1)	89	10
Ekonomi	1. Ekonomi Pembangunan (S1)	469	17
Teknik	1. Teknik Sipil (S1)	468	10
	2. Arsitektur (S1)	30	5
	3. Gambar Arsitektur (DIII)	38	6
Fisipol	1. Administrasi Bisnis (S1)	378	11
	2. Administrasi Publik (S1)	429	11
	3. Ilmu Hubungan Internasional (S1)	69	7
Ilmu Komputer	1. Sistem Informasi (DIII)	88	5
	2. Informatika (S1)	516	10
Kebidanan	1. Kebidanan (DIII)	67	10
<b>Jumlah/Total</b>		<b>5 669</b>	<b>228</b>

Sumber/Source: Universitas Al-Muslim Kab Bireuen/ Al Muslim University, Bireuen Regency

**Tabel**  
**Table** 4.1.15

**Jumlah Mahasiswa dan Tenaga Edukatif Menurut Program Studi Pada Universitas Islam Kebangsaan Indonesia (UNIKI) Bireuen Tahun Akademik 2019/2020**  
**Number of Student and Lectures by Study Programme at Universitas Islam Kebangsaan Indonesia (UNIKI) of Bireuen Regency, 2019/2020**

<b>Fakultas</b> <b>Faculty</b>	<b>Prodi</b>	<b>Jumlah</b> <b>Mahasiswa</b> <b>Number of</b> <b>Students</b>	<b>Jumlah Tenaga</b> <b>Edukatif</b> <b>Number of</b> <b>Lecturers</b>
(1)	(2)	(3)	(4)
Fakultas Ekonomi dan Bisnis	1. Akuntansi (S1)	411	13
	2. Manajemen (S1)	891	27
	3. Manajemen (S2)	177	8
Fakultas Ilmu Komputer dan Mutimedia	1. Teknik Informatika (S1)	602	14
Fakultas Hukum dan Syariah	1. Ilmu Hukum (S1)	305	13
Fakultas Pertanian dan Peternakan	1. Ilmu Pertanian (S1)	17	5
	2. Peternakan (S1)	23	5
Fakultas Keguruan dan Ilmu Pendidikan	1. Pendidikan Jasmani	34	5
<b>Jumlah/Total</b>		<b>2 460</b>	<b>90</b>

Sumber/Source: Universitas Islam Kebangsaan Indonesia (UNIKI) Kab Bireuen/ UNIKI, Bireuen Regency

## 4.2 KESEHATAN HEALTH

**Tabel** 4.2.1 **Jumlah Desa<sup>1</sup>/Kelurahan yang Memiliki Sarana Kesehatan Menurut Kecamatan di Kabupaten Bireuen, 2018-2020**  
**Number of Villages<sup>1</sup> Having Health Facilities by Subdistrict in Bireuen Regency, 2018-2020**

Kecamatan Subdistrict	Rumah Sakit Hospital		
	2018	2019	2020
(1)	(2)	(3)	(4)
Samalanga	0	–	–
Sp Mamplam	0	–	–
Pandrah	0	–	–
Jeunieb	0	–	–
Peulimbang	0	–	–
Peudada	0	–	–
Juli	1	1	1
Jeumpa	0	–	–
Kota Juang	4	5	5
Kuala	0	–	–
Jangka	0	–	–
Peusangan	0	–	–
Psg Selatan	0	–	–
Psg Siblah Krueng	0	–	–
Makmur	0	–	–
Gandapura	0	–	–
Kuta Blang	0	–	–
<b>Bireuen</b>	<b>5</b>	<b>6</b>	<b>6</b>

Lanjutan Tabel/*Continued Table 4.2.1*

Kecamatan <i>Subdistrict</i>	Rumah Sakit Bersalin <i>Maternity Hospital</i>		
	2018	2019	2020
(1)	(5)	(6)	(7)
Samalanga	0	–	–
Sp Mamplam	0	–	–
Pandrah	0	–	–
Jeunieb	0	–	–
Peulimbang	0	–	–
Peudada	0	–	–
Juli	0	–	–
Jeumpa	0	–	–
Kota Juang	0	–	–
Kuala	0	–	–
Jangka	0	–	–
Peusangan	0	–	–
Psg Selatan	0	–	–
Psg Siblah Krueng	0	–	–
Makmur	0	–	–
Gandapura	0	–	–
Kuta Blang	0	–	–
<b>Bireuen</b>	<b>0</b>	<b>–</b>	<b>–</b>

Lanjutan Tabel/Continued Table 4.2.1

Kecamatan Subdistrict	Poliklinik Polyclinic		
	2018	2019	2020
(1)	(8)	(9)	(10)
Samalanga	0	5	6
Sp Mamplam	0	2	2
Pandrah	0	1	1
Jeunieb	0	1	3
Peulimbang	1	3	3
Peudada	2	1	1
Juli	0	–	–
Jeumpa	0	3	4
Kota Juang	3	1	1
Kuala	7	4	6
Jangka	2	3	4
Peusangan	8	9	3
Psg Selatan	1	1	1
Psg Siblah Krueng	1	–	–
Makmur	0	1	1
Gandapura	1	–	–
Kuta Blang	2	1	2
<b>Nama Kabupaten/Kota</b>	<b>28</b>	<b>36</b>	<b>38</b>

Lanjutan Tabel/*Continued Table* 4.2.1

Kecamatan <i>Subdistrict</i>	Puskesmas <i>Public Health Center</i>		
	2018	2019	2020
(1)	(11)	(12)	(13)
Samalanga	1	1	1
Sp Mamplam	1	1	1
Pandrah	1	1	1
Jeunieb	1	1	1
Peulimbang	1	1	1
Peudada	1	1	1
Juli	2	2	2
Jeumpa	1	1	2
Kota Juang	1	1	1
Kuala	1	1	1
Jangka	1	1	1
Peusangan	2	2	2
Psg Selatan	1	1	1
Psg Siblah Krueng	1	1	1
Makmur	1	1	1
Gandapura	1	2	3
Kuta Blang	1	1	1
<b>Nama Kabupaten/Kota</b>	<b>19</b>	<b>20</b>	<b>22</b>

Lanjutan Tabel/*Continued Table* 4.2.1

Kecamatan Subdistrict	Puskesmas Pembantu Subsidiary of Public Health Center		
	2018	2019	2020
(1)	(14)	(15)	(16)
Samalanga	4	5	5
Sp Mamplam	4	3	4
Pandrah	2	2	1
Jeunieb	3	3	3
Peulimbang	2	2	2
Peudada	3	3	4
Juli	2	3	2
Jeumpa	2	5	3
Kota Juang	1	1	1
Kuala	1	2	1
Jangka	3	3	3
Peusangan	3	4	5
Psg Selatan	3	5	3
Psg Siblah Krueng	3	4	3
Makmur	4	3	4
Gandapura	5	2	3
Kuta Blang	3	5	4
<b>Nama Kabupaten/Kota</b>	<b>48</b>	<b>55</b>	<b>51</b>



Lanjutan Tabel/*Continued Table* 4.2.1

Kecamatan <i>Subdistrict</i>	Apotek <i>Pharmacy</i>		
	2018	2019	2020
(1)	(17)	(18)	(19)
Samalanga	0	–	–
Sp Mamplam	0	–	–
Pandrah	0	–	–
Jeunieb	0	1	2
Peulimbang	1	1	1
Peudada	0	–	–
Juli	0	–	–
Jeumpa	0	1	–
Kota Juang	7	3	5
Kuala	0	–	–
Jangka	0	–	1
Peusangan	3	2	2
Psg Selatan	0	–	–
Psg Siblah Krueng	0	–	–
Makmur	0	–	–
Gandapura	0	2	3
Kuta Blang	1	1	1
<b>Bireuen</b>	<b>12</b>	<b>11</b>	<b>15</b>

Catatan/*Note*: <sup>1</sup> Desa pada tabel ini termasuk Unit Permukiman Transmigrasi (UPT) yang masih dibina oleh kementerian terkait dan nagari di Kabupaten/Kota Sumatera Barat/*Villages in this table include Transmigration Settlement Unit which is still fostered by the relevant ministries and the nagari in the Province of Sumatera Barat*

Sumber/*Source*: BPS, Pendataan Potensi Desa (Podes)/*BPS-Statistics Indonesia, Village Potential Data Collecting*

**Tabel** 4.2.2 **Jumlah Tenaga Kesehatan Menurut Kecamatan di Kabupaten Bireuen, 2020**  
**Table** 4.2.2 **Number of Medical Personnel by Subdistrict in Bireuen Regency, 2020**

Kecamatan Subdistrict	Dokter Doctor	Perawat Nurse	Bidan Midwife	Farmasi Pharma- ceutical	Ahli Gizi Nutritionist
(1)	(2)	(3)	(4)	(5)	(6)
Samalanga	3	23	50	5	2
Sp Mamplam	3	17	40	2	3
Pandrah	1	6	17	1	1
Jeunieb	3	27	33	3	2
Peulimbang	3	6	24	1	1
Peudada	4	17	44	2	2
Juli	9	33	65	3	2
Jeumpa	10	13	48	3	3
Kota Juang	56	209	122	20	8
Kuala	5	15	39	4	2
Jangka	2	2	18	68	1
Peusangan	9	40	98	5	4
Psg Selatan	5	17	33	1	2
Psg Siblah Krueng	5	14	23	2	1
Makmur	2	7	20	1	-
Gandapura	5	34	58	4	2
Kuta Blang	5	34	40	2	1
<b>Bireuen</b>	<b>130</b>	<b>514</b>	<b>772</b>	<b>127</b>	<b>37</b>

Catatan/Note: ...

Sumber/Source: Kementerian Kesehatan, <http://sisdmk.bppsdmk.kemkes.go.id> Ministry of Health, <http://sisdmk.bppsdmk.kemkes.go.id>

**Tabel**  
**Table** 4.2.3**Jumlah Kasus Penyakit Menurut Kecamatan dan Jenis Penyakit di Kabupaten Bireuen, 2020**  
**Number of Disease Cases by Subdistrict and Type of Disease in Bireuen Regency, 2020**

Kecamatan Subdistrict	Malaria (Suspek) Malaria (Suspect)	TB Paru Tuberculosis	Pneumonia Pneumonia	Kusta Leprosy
(1)	(2)	(3)	(4)	(5)
Samalanga	0	-	13	-
Sp Mamplam	0	-	10	-
Pandrah	0	-	1	-
Jeunieb	0	-	2	-
Peulimbang	0	-	0	-
Peudada	0	-	-	-
Juli	0	-	15	-
Jeumpa	0	-	1	-
Kota Juang	0	-	10	-
Kuala	0	-	26	-
Jangka	0	-	6	-
Peusangan	0	-	113	-
Psg Selatan	0	-	3	-
Psg Siblah Krueng	0	-	3	-
Makmur	0	-	14	-
Gandapura	0	-	19	-
Kuta Blang	0	-	6	-
<b>Bireuen</b>	<b>0</b>	<b>-</b>	<b>277</b>	<b>-</b>

Lanjutan Tabel/*Continued Table* 4.2.3

Kecamatan Subdistrict	Tetanus Neonatorum	Campak Measles	Diare Diarrhea	DBD Dengue Hemorrhagic Fever
(1)	(6)	(7)	(8)	(9)
Samalanga	0	20	387	4
Sp Mamplam	0	5	229	1
Pandrah	0	1	47	2
Jeunieb	0	1	318	2
Peulimbang	0	1	92	0
Peudada	0	0	147	11
Juli	0	8	458	11
Jeumpa	0	5	132	4
Kota Juang	0	10	77	14
Kuala	0	6	99	3
Jangka	0	2	252	0
Peusangan	0	6	338	7
Psg Selatan	0	1	224	0
Psg Siblah Krueng	0	0	310	0
Makmur	0	8	215	0
Gandapura	0	0	281	3
Kuta Blang	0	5	210	2
<b>Bireuen</b>	<b>0</b>	<b>89</b>	<b>3816</b>	<b>64</b>

Lanjutan Tabel/*Continued Table* 4.2.3

Kecamatan <i>Subdistrict</i>	AIDS		IMS <i>STD</i>
	Kasus Baru <i>New Cases</i>	Kasus Kumulatif <i>Cumulative Cases</i>	
(1)	(10)	(11)	(12)
Samalanga	1		
Sp Mamplam	1		
Pandrah	1		
Jeunieb	2		
Peulimbang			
Peudada			
Juli			
Jeumpa			
Kota Juang	1		
Kuala			
Jangka	1		
Peusangan	1		
Psg Selatan			
Psg Siblah Krueng			
Makmur			
Gandapura			
Kuta Blang			
<b>Bireuen</b>	<b>8</b>		

Catatan/*Note*: 1. Pneumonia pada balita/Pneumonia in children under five years old  
 2. Jumlah Kejadian luar biasa/Number of extraordinary event  
 3. Sampai dengan Januari 2017/ Up to January 2017

Sumber/*Source*: Dinas Kesehatan Kabupaten Bireuen/*Health Office of Bireuen Regency*

**Tabel**  
**Table** 4.2.4

**Jumlah Rumah Sakit Umum, Rumah Sakit Khusus, Rumah Sakit/Rumah Bersalin, Puskesmas, Klinik/Balai Kesehatan, Posyandu, dan Polindes Menurut Kecamatan di Kabupaten Bireuen, 2019 dan 2020**  
**Number of General Hospital, Special Hospital, Maternity Hospital and Public Health Center, Medical Clinic, Integrated Service Post, Village maternity Cottage by Subdistrict in Bireuen Regency, 2019 and 2020**

Kecamatan Subdistrict	Rumah Sakit Umum General Hospital		Rumah Sakit Khusus Special Hospital	
	2019	2020	2019	2020
(1)	(2)	(3)	(4)	(5)
Samalanga	-	-	-	-
Sp Mamplam	-	-	-	-
Pandrah	-	-	-	-
Jeunieb	-	-	-	-
Peulimbang	-	-	-	-
Peudada	-	-	-	-
Juli	1	1	-	-
Jeumpa	-	-	-	-
Kota Juang	4	5	-	-
Kuala	1	-	-	-
Jangka	-	-	-	-
Peusangan	-	-	-	-
Psg Selatan	-	-	-	-
Psg Siblah Krueng	-	-	-	-
Makmur	-	-	-	-
Gandapura	-	-	-	-
Kuta Blang	-	-	-	-
<b>Bireuen</b>	<b>6</b>	<b>6</b>	<b>0</b>	<b>0</b>

Lanjutan Tabel/*Continued Table* 4.2.4

Kecamatan <i>Subdistrict</i>	Rumah Sakit Bersalin/ Rumah Bersalin <i>Maternity Hospital</i>		Puskesmas <i>Public Health Center</i>	
	2019	2020	2019	2020
(1)	(6)	(7)	(8)	(9)
Samalanga	-	-	1	1
Sp Mamplam	-	-	1	1
Pandrah	-	-	1	1
Jeunieb	-	-	1	1
Peulimbang	-	-	1	1
Peudada	-	-	1	1
Juli	-	-	2	2
Jeumpa	-	-	1	1
Kota Juang	-	-	1	1
Kuala	-	-	1	1
Jangka	-	-	1	1
Peusangan	-	-	2	2
Psg Selatan	-	-	1	1
Psg Siblah Krueng	-	-	1	1
Makmur	-	-	1	1
Gandapura	-	-	2	2
Kuta Blang	-	-	1	1
<b>Bireuen</b>	<b>0</b>	<b>0</b>	<b>20</b>	<b>20</b>

Lanjutan Tabel/Continued Table 4.2.4

Kecamatan Subdistrict	Klinik/Balai Kesehatan Medical Clinic		Posyandu Integrated Service Post		Pos Kesehatan Desa (Poskesdes) Village Health Post	
	2019	2020	2019	2020	2019	2020
(1)	(10)	(11)	(12)	(13)	(14)	(15)
Samalanga	1	1	46	46	24	24
Sp Mamplam	-	-	41	41	24	24
Pandrah	-	-	20	20	11	11
Jeunieb	1	1	43	43	17	17
Peulimbang	-	-	22	22	11	11
Peudada	1	1	52	52	26	26
Juli	1	1	42	42	22	22
Jeumpa	-	-	42	42	21	21
Kota Juang	7	7	31	31	10	10
Kuala	-	-	20	20	15	15
Jangka	-	-	51	51	26	26
Peusangan	3	3	71	71	28	28
Psg Selatan	-	-	23	23	15	15
Psg Siblah Krueng	-	-	21	21	15	15
Makmur	-	-	27	27	18	18
Gandapura	-	-	40	40	24	24
Kuta Blang	1	1	41	41	18	18
<b>Bireuen</b>	<b>15</b>	<b>15</b>	<b>633</b>	<b>633</b>	<b>325</b>	<b>325</b>

Catatan/Note: ...

Sumber/Source: Kementerian Kesehatan, Profil Kesehatan Indonesia/Ministry of Health, Health Profile of Indonesia



**Tabel**  
**Table** 4.2.5**Jumlah Apotek dan Toko Obat Menurut Kecamatan di  
Kabupaten Bireuen, 2019-2020**  
**Number of Pharmacies and Drug Stores by Subdistrict in  
Bireuen Regency, 2019-2020**

Kecamatan Subdistrict	Apotek Pharmacies		Toko Obat Drug Stores	
	2019	2020	2019	2020
(1)	(2)	(3)	(4)	(5)
Samalanga	-	-	5	5
Sp Mamplam	-	-	1	1
Pandrah	-	-	1	1
Jeunieb	2	2	6	6
Peulimbang	-	-	1	1
Peudada	1	1	2	2
Juli	-	1	-	1
Jeumpa	1	1	2	2
Kota Juang	20	20	5	5
Kuala	-	-	-	-
Jangka	-	-	-	-
Peusangan	7	10	1	1
Psg Selatan	-	-	-	-
Psg Sibbleh Krueng	-	-	-	-
Makmur	-	-	-	-
Gandapura	2	2	1	1
Kuta Blang	3	3	1	1
<b>Bireuen</b>	<b>36</b>	<b>40</b>	<b>26</b>	<b>27</b>

**Tabel 4.2.6** Jumlah Pasangan Usia Subur dan Peserta KB Aktif Menurut Kecamatan di Kabupaten Bireuen, 2020  
**Number of Child Bearing Age Group and KB Acceptor by Sub District in Bireuen Regency, 2020**

Kecamatan Subdistrict	Jumlah PUS Number Child Bearing Age Group	Peserta KB Aktif KB Acceptor			
		IUD	MOW	MOP	Kondom Condom
(1)	(2)	(3)	(4)	(5)	(6)
Samalanga	1 994	138	109		58
Sp Mamplam	1 883	14	33		19
Pandrah	805	8	26		1
Jeunieb	2 307	61	79		16
Peulimbang	1 261	45	55		31
Peudada	3 462	67	57		191
Juli	2 859	127	81		79
Jeumpa	2 794	50	74		46
Kota Juang	3 828	261	203	1	176
Kuala	1 464	65	64		21
Jangka	1 742	28	19		14
Peusangan	3 431	138	161	2	70
Psg Selatan	1 195	30	46		19
Psg Siblah Krueng	877	31	18		9
Makmur	1 205	33	46		23
Gandapura	2 084	57	54		58
Kuta Blang	1 693	35	87		38
<b>Bireuen</b>	<b>34 884</b>	<b>1 188</b>	<b>1 212</b>	<b>3</b>	<b>869</b>

Lanjutan Tabel/Continued Table 4.2.6

Kecamatan Subdistrict	Peserta KB Aktif KB Acceptor				%
	Implan Implants	Suntikan Injection	Pil Pil	Jumlah Total	
(1)	(7)	(8)	(9)	(10)	(11)
Samalanga	31	1 525	133	1 994	9,94
Sp Mamplam	52	1 546	219	1 883	12,65
Pandrah	14	606	150	805	18,51
Jeunieb	92	1 741	318	2 307	15,44
Peulimbang	71	680	379	1 261	18,00
Peudada	183	2 397	567	3 462	6,49
Juli	32	1 828	712	2 859	11,27
Jeumpa	33	2 231	360	2 794	4,53
Kota Juang	65	2 259	863	3 828	15,13
Kuala	16	999	299	1 464	9,89
Jangka	27	1 356	298	1 742	10,69
Peusangan	55	2 555	450	3 431	6,65
Psg Selatan	11	918	171	1 195	18,75
Psg Siblah Krueng	10	679	130	877	7,73
Makmur	6	934	163	1 205	4,82
Gandapura	10	1 448	457	2 084	6,47
Kuta Blang	23	1 245	265	1 693	9,02
<b>Bireuen</b>	<b>731</b>	<b>24 947</b>	<b>5 934</b>	<b>34 884</b>	<b>10,9</b>

Catatan/Note: Kolom (11) =  $\frac{\text{Kolom (10)}}{\text{Kolom (2)}} \times 100\%$

Sumber/Source: Dinas Pemberdayaan Masyarakat, Perempuan, dan Keluarga Sejahtera Kabupaten Bireuen / Society and Woman Empowerment and Prosperous Family Board of Bireuen Regency

**Tabel**  
**Table** 4.2.7

**Jumlah Klinik Keluarga Berencana (KKB) Dan Pos Pelayanan Keluarga Berencana Desa (PPKBD) Menurut Kecamatan di Kabupaten Bireuen, 2020**  
**Number Of Family Planning Clinics (KKB) and Village Family Planning Service Posts (PPKBD) by Subdistrict in Bireuen Regency, 2020**

<b>Kecamatan Subdistrict</b>	<b>KKB</b>	<b>PPKBD</b>
<b>(1)</b>	<b>(2)</b>	<b>(3)</b>
Samalanga	1	46
Sp Mamplam	1	41
Pandrah	1	19
Jeunieb	1	43
Peulimbang	1	22
Peudada	1	52
Juli	4	36
Jeumpa	1	42
Kota Juang	3	23
Kuala	1	20
Jangka	1	46
Peusangan	5	69
Psg Selatan	1	21
Psg Siblah Krueng	1	21
Makmur	1	27
Gandapura	1	40
Kuta Blang	2	41
<b>Bireuen</b>	<b>27</b>	<b>609</b>

Sumber/Source: Dinas Pemberdayaan Masyarakat, Perempuan, dan Keluarga Sejahtera Kabupaten Bireuen / *Society and Woman Empowerment and Prosperous Family Board of Bireuen Regency*

**Tabel**  
**Table** 4.2.8**Kegiatan Rawat Inap Pada Rumah Sakit Umum di  
Kabupaten Bireuen, 2020**  
*Opname Activity at Public Hospital in Bireuen Regency,  
2020*

<b>Uraian Details</b>	<b>Satuan Unit</b>	<b>Jumlah Total</b>	<b>Keterangan Explanation</b>
(1)	(2)	(3)	(4)
Kapasitas Tempat Tidur	Ranjang	263	
Tempat Tidur Tersedia	Ranjang	256	
Jumlah Penderita masuk	Orang	9 691	
Jumlah Penderita keluar	Orang	9 731	
Jumlah Penderita keluar Hidup	Orang	9 183	
Jumlah Penderita keluar Mati	Orang	548	
Jumlah hari Rawatan	Hari	46 838	
Jumlah lama Dirawat	Hari	37 107	
Rata-rata Penderita Dirawat/hari	Orang	27	
Rata-rata Penderita Masuk/hari	Orang	20	
B O R ( Bed Occupancy Rate )	%	50,1	
G D R ( GROSS Death rate )	%	56,3	
N D R ( Net Death Rate )	%	19,2	

Sumber/Source: RSUD dr Fauziah Bireuen/ Dr Fauziah Hospital, Bireuen Regency

**Tabel**  
**Table 4.2.9**

**Jumlah Tenaga Medis / Pegawai Negeri Sipil Dan Wiyata Bhakti Menurut Jenis Dan Status Kegiatan Pada RSUD Dr Fauziah Kabupaten Bireuen Bulan Desember 2020**  
**Number of Medical Officer/ State Employee and Honorary by Kind and Status of Activity at Dr Fauziah Hospital of Bireuen Regency, December 2020**

	Pendidikan Graduated	Jenis Tenaga			Jumlah Total
		PNS/State Employee	Kontrak Dokter Spesialis	Kontrak	
	(1)	(2)	(3)	(4)	(5)
<b>I</b>	<b>SDM Pelayanan Medik Dasar</b>	<b>15</b>	<b>0</b>	<b>19</b>	<b>34</b>
1	Dokter Umum	11	0	19	30
2	Dokter Gigi	4	0	0	4
<b>II</b>	<b>SDM Pelayanan Medik Dasar</b>	<b>13</b>	<b>4</b>	<b>0</b>	<b>17</b>
1	Spesialis Anak	2	1	0	2
2	Spesialis Obgyn	4	0	0	4
3	Spesialis Penyakit Dalam	4	2	0	6
4	Spesialis Bedah	3	1	0	4
<b>III</b>	<b>SDM Pelayanan Spesialis Penunjang</b>	<b>4</b>	<b>6</b>	<b>0</b>	<b>10</b>
1	Spesialis Anestesi	1	3	0	4
2	Spesialis Radiologi	1	0	0	1
3	Spesialis Patologi Klinik	2	0	0	2
4	Spesialis Anatomi	0	1	0	1
5	Spesialis Rehabitas Medis	0	1	0	1
6	Gizi Klinik	0	1	0	1
<b>IV</b>	<b>SDM Pelayanan Spesialis Lain</b>	<b>20</b>	<b>3</b>	<b>0</b>	<b>23</b>
1	Spesialis Mata	4	0	0	4
2	Spesialis THT	3	0	0	3
3	Spesialis Saraf	4	1	0	4
4	Jantung dan Pembuluh Darah	0	1	0	1
5	Spesialis Kulit dan Kelamin	1	0	0	1
6	Spesialis Kesehatan Jiwa	3	0	0	3
7	Spesialis Paru	3	0	0	3
8	Spesialis Bedah Ortopedi	1	0	0	1
9	Spesialis Orologi	1	0	0	1
10	Kedokteran Forensik	0	1	0	1

Lanjutan Tabel/*Continued Table* 4.2.9

	Pendidikan <i>Graduated</i>	Jenis Tenaga			Jumlah <i>Total</i>
		PNS/ <i>State Employee</i>	Kontrak Dokter Spesialis	Kontrak	
	(1)	(2)	(3)	(4)	(5)
<b>V</b>	<b>SDM Pelayanan Subspesialis</b>	<b>0</b>	<b>3</b>	<b>0</b>	<b>3</b>
1	Sub Spesialis Bedah Digestif	0	1	0	1
2	Sub Spesialis Penyakit Dalam Konsultan Ginjal dan Hipertensi	0	1	0	1
3	Spesialis Anak Konsultan Kardiologi	0	1	0	1
4	Sub.Spesialis Obstetri dan Ginekologi Sosial	0	0	0	0
<b>VI</b>	<b>SDM Pelayanan Spesialis Gigi dan Mulut</b>	<b>0</b>	<b>2</b>	<b>0</b>	<b>2</b>
1	Spesialis Bedah Mulut dan Maksilofasial	0	1	0	1
2	Spesialis Konservasi gigi	0	1	0	1
3	Spesialis Orthodonti	0	0	0	0
<b>VII</b>	<b>SDM Pelayanan Keperawatan</b>	<b>202</b>	<b>0</b>	<b>227</b>	<b>429</b>
1	Magister Keperawatan	3	0	0	3
2	Ners	100	0	48	148
3	S- 1 Keperawatan	27	0	3	30
4	D-IV Keperawatan Medical Bedah	1	0	1	2
5	D-III Keperawatan	66	0	170	236
6	SPK	5	0	5	10
<b>VIII</b>	<b>SDM Pelayanan Kebidanan</b>	<b>68</b>	<b>0</b>	<b>46</b>	<b>114</b>
1	D-IV Kebidanan	6	0	2	8
2	D-III Kebidanan	60	0	44	104
3	PPB Bidan	2	0	0	2
<b>IX</b>	<b>SDM Pelayanan Kefarmasian</b>	<b>20</b>	<b>0</b>	<b>27</b>	<b>47</b>
1	Apoteker	6	0	7	13
2	S-1 Farmasi	0	0	0	2
3	D-III Farmasi	11	0	0	11
4	D-III Kafarma	1	0	1	2
5	SMF / SAA	2	0	0	2

Lanjutan Tabel/Continued Table 4.2.9

	Pendidikan <i>Graduated</i>	Jenis Tenaga			Jumlah <i>Total</i>
		PNS/ <i>State Employee</i>	Kontrak Dokter Spesialis	Kontrak	
	(1)	(2)	(3)	(4)	(5)
<b>X</b>	<b>SDM Pelayanan Laboratorium</b>	<b>25</b>	<b>0</b>	<b>13</b>	<b>38</b>
1	S-1 Teknologi Laboratorium Kesehatan	1	0	0	1
2	D-IV Analisis Kesehatan	1	0	0	1
3	D-III Analisis Kesehatan	18	0	13	31
4	SMAK	5	0	0	5
<b>XI</b>	<b>SDM Pelayanan Gizi</b>	<b>9</b>	<b>0</b>	<b>4</b>	<b>13</b>
1	S-1 Ilmu Gizi	1	0	1	2
2	D-IV Gizi	0	0	1	1
3	D-III Gizi	8	0	2	10
<b>XII</b>	<b>SDM Pelayanan Kesehatan Lingkungan</b>	<b>3</b>	<b>0</b>	<b>5</b>	<b>8</b>
1	D-III Kesehatan Lingkungan / APK	3	0	5	8
<b>XIII</b>	<b>SDM Pelayanan Keterampilan Fisik</b>	<b>16</b>	<b>0</b>	<b>6</b>	<b>22</b>
1	D-IV Fisioterapi	2	0	0	2
2	D-III Fisioterapi	14	0	6	20
<b>XIV</b>	<b>SDM Tenaga Keteknisan Medis</b>	<b>23</b>	<b>0</b>	<b>9</b>	<b>32</b>
1	D-IV Keperawatan Gigi	2	0	0	2
2	D-III Keperawatan Gigi	8	0	2	10
3	D-III Perekam Medis	5	0	3	8
4	Apikes	0	0	1	1
5	D-III Penata Anastesi	4	0	0	4
6	D-III Refraksi Optisi	3	0	2	5
7	D-I Teknisi Pelayanan Darah	1	0	0	1
<b>XV</b>	<b>SDM Tenaga Teknik Blomedika</b>	<b>16</b>	<b>0</b>	<b>14</b>	<b>30</b>
1	D-IV Radiologi	1	0	0	1
2	D-III Radiologi	9	0	11	20
3	D-IV Teknik Elektromedik	1	0	0	1
4	D-III Teknik Elektromedik	5	0	2	7
5	Fisika Medis	0	0	1	1



Lanjutan Tabel/*Continued Table* 4.2.9

	Pendidikan <i>Graduated</i>	Jenis Tenaga			Jumlah <i>Total</i>
		PNS/ <i>State Employee</i>	Kontrak Dokter Spesialis	Kontrak	
	(1)	(2)	(3)	(4)	(5)
<b>XVI</b>	<b>Tenaga Psikologi Klinis</b>	<b>3</b>	<b>0</b>	<b>2</b>	<b>5</b>
1	S-1 Psikologi	3	0	2	5
<b>XVII</b>	<b>Tenaga Kesehatan Masyarakat</b>	<b>38</b>	<b>0</b>	<b>10</b>	<b>48</b>
1	Magister Kesehatan Masyarakat	9	0	1	10
2	S-1 Kesehatan Masyarakat	29	0	9	38
<b>XVIII</b>	<b>S-2 Non Kesehatan</b>	<b>2</b>	<b>0</b>	<b>2</b>	<b>4</b>
1	Magister Administrasi Rumah Sakit	1	0	0	1
2	Magister Kebencanaan	0	0	0	0
3	Magister Hukum	1	0	0	1
4	Magister MIPA	0	0	1	1
5	Magister Akuntan	0	0	1	1
<b>XIX</b>	<b>Tenaga Administrasi</b>	<b>61</b>	<b>0</b>	<b>240</b>	<b>301</b>
1	S-1 Hukum	0	0	2	2
2	S-1 Sosial / FISIPOL	4	0	2	6
3	S-1 Pertanian	0	0	1	1
4	S-1 Ekonomi	9	0	8	17
5	S-1 Ekonomi Akuntansi	2	0	7	9
6	S-1 Ekonomi Pembangunan	0	0	1	1
7	S-1 FKIP Biologi / PGSD	0	0	1	1
8	SKKA	1	0	0	1
9	S-1 FKIP Ekonomi	0	0	1	1
10	S-1 Teknik Informatika	0	0	8	8
11	S-1 Teknik Sipil	0	0	1	1
12	S-1 Teknik Lingkungan	0	0	1	1
13	D-III Ekonomi	0	0	0	0
14	D-III Komputer	4	0	9	13
15	D-I Komputer	0	0	2	2

Lanjutan Tabel/*Continued Table* 4.2.9

Pendidikan <i>Graduated</i>	Jenis Tenaga			Jumlah <i>Total</i>	
	PNS/ <i>State Employee</i>	Kontrak Dokter Spesialis	Kontrak		
(1)	(2)	(3)	(4)	(5)	
<b>XIX</b>	<b>Tenaga Administrasi</b>				
17	D-III Elektro / Teknik Listrik / Teknik Mesin	2	0	2	4
18	D-I Elektro	0	0	1	1
19	Pekarya Kesehatan	1	0	0	1
20	SLTA / SMK / SMEA / MAN	30	0	156	186
21	SLTP / MTsN	5	0	21	26
22	SD / MIN	3	0	18	21
<b>Bireuen</b>		<b>538</b>	<b>18</b>	<b>624</b>	<b>1 180</b>

**Tabel**  
**Table** 4.2.10

**Jumlah Bayi Lahir, Bayi Berat Badan Lahir Rendah (BBLR),  
BBLR Dirujuk, Dan Bergizi Buruk di Kabupaten Bireuen,  
2014-2020**  
**Number of Births, Babies with Low Birth Weights (LBW),  
Treated LBW, and Malnutrition Cases in Bireuen Regency,  
2014-2020**

Tahun Year	Bayi Lahir Birth	BBLR LBW		Gizi Buruk Malnutrition
		Jumlah Total	Dirujuk Treated	
(1)	(2)	(3)	(4)	(5)
2014	8 622	-	-	19
2015	8 909	144	-	27
2016	8 740	266	-	16
2017	8 794	212	-	22
2018	8 579	232	-	17
2019	8 627	262	-	5
2020	8 854	-	-	13

Sumber/Source: Dinas Kesehatan Kabupaten Bireuen/ Health Office of Bireuen Regency

**Tabel** 4.2.11 **Jumlah Ibu Hamil, Melakukan Kunjungan K1, Melakukan Kunjungan K4, Kurang Energi Kronis (KEK), Dan Mendapat Tablet Zat Besi (Fe) di Kabupaten Bireuen, 2014-2019**  
**Number of Pregnant Women, Those with One Visit and four Visits of Antenatal Care, Chronic Energy Deficiency (CED), and Receiving Iron Supplement in Bireuen Regency, 2014-2020**

Tahun Year	Jumlah Ibu Hamil Pregnant Women	Melakukan Kunjungan K1 One Visit	Melakukan Kunjungan K4 Four Visits	Kurang Energi Kronis (KEK) Chronic Energy Deficiency (CED)	Mendapat Zat Besi (Fe) Receiving Iron Supplement
(1)	(2)	(3)	(4)	(5)	(6)
2014	9 867	9 520	8 899	163	9 268
2015	10 079	9 883	9 010	897	9 515
2016	10 077	9 810	7 882	607	9 493
2017	9 970	9 844	8 818	586	8 818
2018	10 043	9 483	8 332	607	8 259
2019	10 017	9 672	8 377	656	7 687
2020	9 956	9 484	8 327	640	8 327

Sumber/Source: Dinas Kesehatan Kabupaten Bireuen/ Health Office of Bireuen Regency

**Tabel**  
**Table** 4.2.12

**Jumlah Remaja Usia 15-24 Yang Mendapat Penyuluhan Tentang Kesehatan Reproduksi (Kespro), HIV/AIDS, Dan Keluarga Berencana (KB) Menurut Kecamatan Di Kabupaten Bireuen, 2020**  
*Number of Young People Aged 15 - 24 Who Had Counselling on Reproductive Health, HIV/AIDS, and Family Planning by Subdistrict in Bireuen Regency, 2020*

Kecamatan Subdistrict	Penyuluhan Kespro Reproductive Health Counselling	Penyuluhan HIV AIDS HIV/AIDS Counselling	Penyuluhan KB Family Planning Counselling
(1)	(2)	(3)	(4)
Samalanga		8	
Sp Mamplam			
Pandrah			
Jeunieb		6	
Peulimbang			
Peudada		7	
Juli			
Jeumpa			
Kota Juang		40	
Kuala			
Jangka			
Peusangan		8	
Psg Selatan			
Psg Siblah Krueng			
Makmur			
Gandapura			
Kuta Blang			
<b>Bireuen</b>		<b>69</b>	

DATA BELUM  
TERSEDIA

Sumber/Source: Dinas Kesehatan Kabupaten Bireuen/ Health Office of Bireuen Regency

**Tabel**  
**Table** 4.2.13

**Persentase Balita Yang Pernah Mendapat Imunisasi Menurut Jenis Imunisasi di Kabupaten Bireuen, 2015-2020**  
**Percentage of Children Under Five Years Who Had Immunization by Type of Immunization in Bireuen Regency, 2015-2020**

Jenis Imunisasi Type of Immunization	2015	2016	2017	2018	2019	2020
(1)	(2)	(3)	(4)	(5)	(6)	(7)
BCG	88,36	79,42	69,06	*)	49,83	*)
Campak/Measles	73,62	60,88	36,10	*)	29,76	*)
DPT	92,13	68,99	54,90	*)	44,34	*)
Polio	97,65	79,82	65,55	*)	48,48	*)
Hepatitis B	92,49	69,26	55,47	*)	48,67	*)

Catatan/Note: \*) Data tidak tersedia  
 Pada tahun 2018 pendataan dilakukan oleh tim riseksdas

Sumber/Source: Dinas Kesehatan Kabupaten Bireuen/ Health Office of Bireuen Regency

**Tabel**  
**Table** 4.2.14**Jumlah Angka Kematian Pasien Menurut Rumah Sakit di  
Kabupaten Bireuen, 2020**  
*Number of Deaths of Patients by Hospital of Bireuen  
Regency, 2020*

Rumah Sakit <i>Hospital</i>	Jumlah Tempat Tidur <i>Number of Beds</i>	Pasien Keluar Mati		Angka Kematian Kasar <i>Gross Death rate</i>		Angka Kematian Bersih <i>Net Death rate</i>	
		Laki- laki	Perem- puan	Laki- laki	Perem- puan	Laki- laki	Perem- puan
(1)	(2)	(3)	(4)	(5)	(6)	(7)	(8)
RSU dr. Fauziah Bireuen	259	300	263	58	57,6	20,9	21,9
RS Avicena	86	10	15	5,6	4,1	0,6	1,1
RS Bireuen Medical Center	86	19	11	10,8	4,3	4	1,2
RS Malahayati							
RS Telaga Bunda	80	40	25	22,1	5,2	4,4	1,6
RS Jeumpa Hospital							
<b>Bireuen</b>	<b>511</b>	<b>369</b>	<b>314</b>	-	-	-	-

Catatan/Note: Seluruh RS, baik negeri maupun swasta.

Sumber/Source: Dinas Kesehatan Kabupaten Bireuen/ Health Office of Bireuen Regency

**Tabel 4.2.15** Rasio Pelayanan Kesehatan Bayi Laki-Laki Menurut Puskesmas Dalam Kabupaten Bireuen, 2020  
**Ratio of Health Services for Male Infant by Public Health Center of Bireuen Regency, 2020**

Puskesmas Public Health	Jumlah Bayi Laki-laki Number of Male Infant	Pelayanan Kesehatan Health Services	
		Jumlah Total	Persentase (%)
(1)	(2)	(3)	(4)
Samalanga	312	186	59,6
Simpang Mamplam	280	35	12,5
Pandrah	90	11	12,2
Jeunieb	260	317	121,9
Peulimbang	121	65	53,7
Peudada	281	224	79,7
Juli	146	28	19,2
Juli II	186	20	10,8
Jeumpa	367	271	73,8
Kota Juang	511	393	76,9
Kuala	192	143	74,5
Jangka	303	137	45,2
Peusangan	337	22	6,5
Cot le Jue	221	51	23,1
Peusangan Selatan	154	98	63,6
Peusangan Siblah Krueng	123	18	14,6
Makmur	165	73	44,2
Gandapura	184	2	1,1
Mon Keulayu	66	0	-
Kuta Blang	239	28	11,7
<b>Bireuen</b>	<b>4 538</b>	<b>2 122</b>	<b>46,8</b>

Sumber/Source: Dinas Kesehatan Kabupaten Bireuen/ Health Office of Bireuen Regency



**Tabel**  
**Table** 4.2.16**Rasio Pelayanan Kesehatan Bayi Perempuan Menurut Puskesmas Dalam Kabupaten Bireuen, 2020**  
**Ratio of Health Services for Female Infant by Public Health Center of Bireuen Regency, 2020**

Puskesmas Public Health	Jumlah Bayi Perempuan Number of Female Infant	Pelayanan Kesehatan Health Services	
		Jumlah Total	Persentase (%)
(1)	(2)	(3)	(4)
Samalanga	297	157	52,9
Simpang Mamplam	266	47	17,7
Pandrah	86	11	12,8
Jeunieb	247	274	110,9
Peulimbang	115	44	38,3
Peudada	267	224	83,9
Juli	139	13	9,4
Juli II	176	19	10,8
Jeumpa	349	218	62,5
Kota Juang	486	404	83,1
Kuala	183	86	47,0
Jangka	288	101	35,1
Peusangan	320	30	9,4
Cot le Jue	211	35	16,6
Peusangan Selatan	147	96	65,3
Peusangan Siblah Krueng	117	18	15,4
Makmur	157	58	36,9
Gandapura	175	4	2,3
Mon Keulayu	63	0	-
Kuta Blang	227	15	6,6
<b>Bireuen</b>	<b>4 316</b>	<b>1 854</b>	<b>43,0</b>

Sumber/Source: Dinas Kesehatan Kabupaten Bireuen/ Health Office of Bireuen Regency

**Tabel 4.2.17** Rasio Pelayanan Kesehatan Bayi Menurut Puskesmas Dalam Kabupaten Bireuen, 2020  
*Ratio of Health Services for Infant by Public Health Center of Bireuen Regency, 2020*

Puskesmas Public Health	Jumlah Bayi Number of Infant	Pelayanan Kesehatan Health Services	
		Jumlah Total	Persentase (%)
(1)	(2)	(3)	(4)
Samalanga	609	343	56,3
Simpang Mamplam	546	82	15,0
Pandrah	176	22	12,5
Jeunieb	507	591	116,6
Peulimbang	236	109	46,2
Peudada	548	448	81,8
Juli	285	41	14,4
Juli II	362	39	10,8
Jeumpa	716	489	68,3
Kota Juang	997	797	79,9
Kuala	375	229	61,1
Jangka	591	238	40,3
Peusangan	657	52	7,9
Cot le Jue	432	86	19,9
Peusangan Selatan	301	194	64,5
Peusangan Siblah Krueng	240	36	15,0
Makmur	322	131	40,7
Gandapura	359	6	1,7
Mon Keulayu	129	0	-
Kuta Blang	466	43	9,2
<b>Bireuen</b>	<b>8 854</b>	<b>3 976</b>	<b>44,9</b>

Sumber/Source: Dinas Kesehatan Kabupaten Bireuen/ Health Office of Bireuen Regency

**Tabel**  
**Table** 4.2.18**Jumlah Bayi Laki-Laki Yang Diberi ASI Eksklusif Menurut Puskesmas Dalam Kabupaten Bireuen, 2020**  
**Numbers of Male Infant Who Are Fed Breast Milk Exclusively by Public Health Center of Bireuen Regency, 2020**

Puskesmas Public Health	Jumlah Bayi Laki-Laki 0-6 Bulan Number of Male Infant 0-6 month	Bayi Laki-Laki 0-6 bulan yang diberi ASI Eksklusif Male Infant Who are Fed Breast Milk Exclusively	
		Jumlah Total	Persentase (%)
(1)	(2)	(3)	(4)
Samalanga	139	83	59,7
Simpang Mamplam	214	105	49,1
Pandrah	58	25	43,1
Jeunieb	287	134	46,7
Peulimbang	160	80	50,0
Peudada	254	140	55,1
Juli	187	71	38,0
Juli II	175	92	52,6
Jeumpa	395	89	22,5
Kota Juang	529	214	40,5
Kuala	148	31	20,9
Jangka	317	147	46,4
Peusangan	347	94	27,1
Cot le Jue	312	47	15,1
Peusangan Selatan	139	30	21,6
Peusangan Siblah Krueng	129	73	56,6
Makmur	157	63	40,1
Gandapura	188	21	11,2
Mon Keulayu	253	130	51,4
Kuta Blang	220	104	47,3
<b>Bireuen</b>	<b>4 608</b>	<b>1 773</b>	<b>38,5</b>

Sumber/Source: Dinas Kesehatan Kabupaten Bireuen/ Health Office of Bireuen Regency

**Tabel 4.2.19** Jumlah Bayi Perempuan Yang Diberi ASI Eksklusif Menurut Puskesmas Dalam Kabupaten Bireuen, 2020  
**Numbers of Female Infant Who Are Fed Breast Milk Exclusively by Public Health Center of Bireuen Regency, 2020**

Puskesmas Public Health	Jumlah Bayi Perempuan 0-6 Bulan Number of Female Infant 0-6 month	Bayi Laki-Laki 0-6 bulan yang diberi ASI Eksklusif Male Infant Who are Fed Breast Milk Exclusively	
		Jumlah Total	Persentase (%)
(1)	(2)	(3)	(4)
Samalanga	104	53	51,0
Simpang Mamplam	240	123	51,3
Pandrah	51	25	49,0
Jeunieb	274	127	46,4
Peulimbang	151	84	55,6
Peudada	242	143	59,1
Juli	164	61	37,2
Juli II	144	80	55,6
Jeumpa	321	95	29,6
Kota Juang	544	214	39,3
Kuala	125	30	24,0
Jangka	283	128	45,2
Peusangan	312	78	25,0
Cot le Jue	236	38	16,1
Peusangan Selatan	130	26	20,0
Peusangan Siblah Krueng	122	71	58,2
Makmur	130	52	40,0
Gandapura	167	27	16,2
Mon Keulayu	141	57	40,4
Kuta Blang	176	92	52,3
<b>Bireuen</b>	<b>4 057</b>	<b>1 604</b>	<b>39,5</b>

Sumber/Source: Dinas Kesehatan Kabupaten Bireuen/ Health Office of Bireuen Regency

**Tabel**  
**Table** 4.2.20**Jumlah Bayi Yang Diberi ASI Eksklusif Menurut Puskesmas Dalam Kabupaten Bireuen, 2020**  
**Numbers of Infant Who Are Fed Breast Milk Exclusively by Public Health Center of Bireuen Regency, 2020**

Puskesmas Public Health	Jumlah Bayi 0-6 Bulan Number of Infant 0-6 month	Bayi Laki-Laki 0-6 bulan yang diberi ASI Eksklusif Male Infant Who are Fed Breast Milk Exclusively	
		Jumlah Total	Persentase (%)
(1)	(2)	(3)	(4)
Samalanga	243	136	56,0
Simpang Mamplam	454	228	50,2
Pandrah	109	50	45,9
Jeunieb	561	261	46,5
Peulimbang	311	164	52,7
Peudada	496	283	57,1
Juli	351	132	37,6
Juli II	319	172	53,9
Jeumpa	716	184	25,7
Kota Juang	1.073	428	39,9
Kuala	273	61	22,3
Jangka	600	275	45,8
Peusangan	659	172	26,1
Cot le Jue	548	85	15,5
Peusangan Selatan	269	56	20,8
Peusangan Siblah Krueng	251	144	57,4
Makmur	287	115	40,1
Gandapura	355	48	13,5
Mon Keulayu	394	187	47,5
Kuta Blang	396	196	49,5
<b>Bireuen</b>	<b>8 665</b>	<b>3 377</b>	<b>39,0</b>

Sumber/Source: Dinas Kesehatan Kabupaten Bireuen/ Health Office of Bireuen Regency

**Tabel**  
**Table** 4.2.21**Jumlah Kematian Ibu Menurut Puskesmas Dalam  
Kabupaten Bireuen, 2020**  
**Number of Maternal Mortality by Public Health Center of  
Bireuen Regency, 2020**

Puskesmas <i>Public Health</i>	Jumlah Kematian Ibu <i>Number of Maternal Mortality</i>			Jumlah/Total
	Jumlah Kematian Ibu Hamil <i>Number of Pregnant Mom Mortality</i>	Jumlah Kematian Ibu Melahirkan <i>Number of Birth Mother Mortality</i>	Jumlah Kematian Ibu Nifas <i>Number of Postpartum Mortality</i>	
(1)	(2)	(3)	(4)	(5)
Samalanga	0	0	0	0
Simpang Mamplam	0	0	1	1
Pandrah	0	0	0	0
Jeunieb	0	1	0	1
Peulimbang	0	0	0	0
Peudada	0	0	1	1
Juli	0	0	0	0
Juli II	0	1	0	1
Jeumpa	0	0	0	0
Kota Juang	0	0	0	0
Kuala	1	1	0	2
Jangka	0	0	0	0
Peusangan	1	1	0	2
Cot le Jue	0	0	0	0
Peusangan Selatan	1	0	0	1
Peusangan Siblah Krueng	0	0	0	0
Makmur	0	1	0	1
Gandapura	0	0	0	0
Mon Keulayu	0	0	0	0
Kuta Blang	0	2	0	2
<b>Bireuen</b>	<b>3</b>	<b>7</b>	<b>2</b>	<b>12</b>

Sumber/Source: Dinas Kesehatan Kabupaten Bireuen/ Health Office of Bireuen Regency

**Tabel**  
**Table** 4.2.22**Jumlah Bayi Lahir Hidup Menurut Jenis Kelamin dan Puskesmas Dalam Kabupaten Bireuen, 2020**  
**Number of Live Birth by Sex and Public Health Center of Bireuen Regency, 2020**

Puskesmas Public Health	Jumlah Kematian Bayi Number of Maternal Mortality		
	Laki-laki Male	Perempuan Females	Jumlah Total
(1)	(2)	(3)	(4)
Samalanga	252	220	472
Simpang Mamplam	260	263	523
Pandrah	96	80	176
Jeunieb	267	256	523
Peulimbang	128	145	273
Peudada	294	269	563
Juli	182	164	346
Juli II	179	143	322
Jeumpa	369	320	689
Kota Juang	413	373	786
Kuala	156	162	318
Jangka	332	307	639
Peusangan	350	313	663
Cot le Jue	217	179	396
Peusangan Selatan	172	149	321
Peusangan Siblah Krueng	137	139	276
Makmur	169	144	313
Gandapura	177	157	334
Mon Keulayu	63	47	110
Kuta Blang	204	183	387
<b>Bireuen</b>	<b>4 417</b>	<b>4 013</b>	<b>8 430</b>

Sumber/Source: Dinas Kesehatan Kabupaten Bireuen/ Health Office of Bireuen Regency

**Tabel 4.2.23** Jumlah Bayi Lahir Mati Menurut Jenis Kelamin dan Puskesmas Dalam Kabupaten Bireuen, 2020  
**Number of Still Birth by Sex and Public Health Center of Bireuen Regency, 2020**

Puskesmas Public Health	Jumlah Bayi Lahir Mati Number of Still Birth		
	Laki-laki Male	Perempuan Females	Jumlah Total
(1)	(2)	(3)	(4)
Samalanga	2	2	4
Simpang Mamplam	2	0	2
Pandrah	2	0	2
Jeunieb	3	3	6
Peulimbang	0	0	0
Peudada	2	3	5
Juli	2	0	2
Juli II	1	0	1
Jeumpa	1	4	5
Kota Juang	4	2	6
Kuala	0	1	1
Jangka	2	2	4
Peusangan	1	0	1
Cot le Jue	3	1	4
Peusangan Selatan	3	2	5
Peusangan Siblah Krueng	1	0	1
Makmur	1	1	2
Gandapura	3	1	4
Mon Keulayu	2	0	2
Kuta Blang	2	2	4
<b>Bireuen</b>	<b>37</b>	<b>24</b>	<b>61</b>

Catatan/Note: Lahir Mati di atas belum tentu menggambarkan Lahir Mati yang sebenarnya di populasi

Sumber/Source: Dinas Kesehatan Kabupaten Bireuen/ Health Office of Bireuen Regency



**Tabel**  
**Table** 4.2.24**Jumlah Kematian Bayi Baru Lahir Menurut Jenis Kelamin dan Puskesmas di Kabupaten Bireuen, 2020**  
**Number of Neonatal Death by Sex and Public Health Center in Bireuen Regency, 2020**

Puskesmas Public Health	Jumlah Kematian Bayi Baru Lahir Neonatal Death		
	Laki-laki Male	Perempuan Females	Jumlah Total
(1)	(2)	(3)	(4)
Samalanga	0	2	2
Simpang Mamplam	5	0	5
Pandrah	1	0	1
Jeunieb	3	2	5
Peulimbang	2	3	5
Peudada	3	4	7
Juli	3	0	3
Juli II	2	2	4
Jeumpa	7	2	9
Kota Juang	5	1	6
Kuala	3	0	3
Jangka	0	2	2
Peusangan	2	0	2
Cot le Jue	2	0	2
Peusangan Selatan	3	1	4
Peusangan Siblah Krueng	3	2	5
Makmur	4	2	6
Gandapura	2	0	2
Mon Keulayu	0	0	0
Kuta Blang	1	1	2
<b>Bireuen</b>	<b>51</b>	<b>24</b>	<b>75</b>

Sumber/Source: Dinas Kesehatan Kabupaten Bireuen/ Health Office of Bireuen Regency

**Tabel 4.2.25** Jumlah Kematian Bayi Menurut Jenis Kelamin dan Puskesmas di Kabupaten Bireuen, 2020  
**Number of Infant Mortality by Sex and Public Health Center in Bireuen Regency, 2020**

Puskesmas Public Health	Jumlah Kematian Bayi Number of Infant Mortality		
	Laki-laki Male	Perempuan Females	Jumlah Total
(1)	(2)	(3)	(4)
Samalanga	1	3	4
Simpang Mamplam	5	1	6
Pandrah	1	0	1
Jeunieb	3	3	6
Peulimbang	3	3	6
Peudada	3	4	7
Juli	3	0	3
Juli II	3	3	6
Jeumpa	8	2	10
Kota Juang	6	2	8
Kuala	4	0	4
Jangka	1	3	4
Peusangan	2	0	2
Cot le Jue	3	1	4
Peusangan Selatan	3	1	4
Peusangan Siblah Krueng	4	2	6
Makmur	5	3	8
Gandapura	4	3	7
Mon Keulayu	1	0	1
Kuta Blang	1	0	1
<b>Bireuen</b>	<b>64</b>	<b>34</b>	<b>98</b>

Catatan/Note: Kematian pada neonatal termasuk dalam jumlah kematian bayi

Sumber/Source: Dinas Kesehatan Kabupaten Bireuen/ Health Office of Bireuen Regency

**Tabel**  
**Table** 4.2.26**Jumlah Kematian Balita Menurut Jenis Kelamin dan Puskesmas di Kabupaten Bireuen, 2020**  
**Number of Under-Five Mortality by Sex and Public Health Center in Bireuen Regency, 2020**

Puskesmas <i>Public Health</i>	Jumlah Kematian Balita <i>Number of Under-Five Mortality</i>		
	Laki-laki <i>Male</i>	Perempuan <i>Females</i>	Jumlah <i>Total</i>
(1)	(2)	(3)	(4)
Samalanga	0	0	0
Simpang Mamplam	0	0	0
Pandrah	0	0	0
Jeunieb	0	0	0
Peulimbang	0	0	0
Peudada	0	0	0
Juli	0	0	0
Juli II	0	0	0
Jeumpa	0	1	1
Kota Juang	1	1	2
Kuala	0	0	0
Jangka	1	0	1
Peusangan	0	0	0
Cot le Jue	0	0	0
Peusangan Selatan	0	0	0
Peusangan Siblah Krueng	0	1	1
Makmur	0	0	0
Gandapura	0	0	0
Mon Keulayu	0	0	0
Kuta Blang	0	0	0
<b>Bireuen</b>	<b>2</b>	<b>3</b>	<b>5</b>

Sumber/Source: Dinas Kesehatan Kabupaten Bireuen/ Health Office of Bireuen Regency

<https://bireuenkab.bps.go.id>

### 4.3 AGAMA DAN SOSIAL LAINNYA RELIGION AND OTHER SOCIAL AFFAIRS

**Tabel** 4.3.1 **Jumlah Penduduk Menurut Kecamatan dan Agama yang Dianut di Kabupaten Bireuen, 2020**  
**Table** 4.3.1 **Population by Subdistrict and Religion in Bireuen Regency, 2020**

Kecamatan Subdistrict	Islam Islam	Protestan Protestant	Katolik Catholic	Hindu Hindu	Budha Buddha	Lainnya Others
(1)	(2)	(3)	(4)	(5)	(6)	(7)
Samalanga	27 151				2	27 153
Sp Mamplam	27 451					27 451
Pandrah	21 953	2				21 955
Jeunieb	27 021					27 021
Peulimbang	22 813					22 813
Peudada	27 932	2	1			27 935
Juli	29 013	4	1		1	29 019
Jeumpa	29 972					29 972
Kota Juang	33 091	49	6	2	90	33 238
Kuala	24 882					24 882
Jangka	27 606					27 606
Peusangan	20 775				22	20 797
Psg Selatan	23 909					23 909
Psg Siblah Krueng	22 930					22 930
Makmur	23 840					23 840
Gandapura	26 419				3	26 422
Kuta Blang	26 010					26 010
<b>Bireuen</b>	<b>442 768</b>	<b>57</b>	<b>8</b>	<b>2</b>	<b>118</b>	<b>442 953</b>

Sumber/Source: Dinas Kependudukan dan Sipil Kabupaten Bireuen / Population and Civil Registration of Bireuen Regency

**Tabel** 4.3.2 **Jumlah Tempat Peribadatan Menurut Kecamatan di Kabupaten Bireuen, 2020**  
**Table** 4.3.2 **Number of Places of Worship by Subdistrict and Religion in Bireuen Regency, 2020**

Kecamatan Subdistrict	Masjid Mosque	Mushola Pray Room	Gereja Protestan Protestant Church	Gereja Katholik Catholic Church	Pura Temple	Vihara Vihara
(1)	(2)	(3)	(4)	(5)	(6)	(7)
Samalanga	15	54	-	-	-	-
Sp Mamplam	17	41	-	-	-	-
Pandrah	6	19	-	-	-	-
Jeunieb	10	43	-	-	-	-
Peulimbang	4	22	-	-	-	-
Peudada	12	53	-	-	-	-
Juli	12	44	-	-	-	-
Jeumpa	8	43	-	-	-	-
Kota Juang	10	31	1	-	-	1
Kuala	5	20	-	-	-	-
Jangka	13	46	-	-	-	-
Peusangan	16	69	-	-	-	-
Psg Selatan	10	23	-	-	-	-
Psg Siblah Krueng	8	36	-	-	-	-
Makmur	13	27	-	-	-	-
Gandapura	13	39	-	-	-	-
Kuta Blang	12	40	-	-	-	-
<b>Bireuen</b>	<b>184</b>	<b>650</b>	<b>1</b>	<b>-</b>	<b>-</b>	<b>1</b>

Sumber/Source: Kantor Kementerian Agama Kabupaten Bireuen/ Religious Affairs Office of Bireuen Regency

**Tabel**  
**Table** 4.3.3**Jumlah Desa<sup>1</sup>/Kelurahan yang Mengalami Bencana Alam<sup>2</sup>  
Menurut Kecamatan di Kabupaten Bireuen, 2018-2020**  
**Number of Villages<sup>1</sup> that Had Natural Disaster<sup>2</sup> by  
Subdistrict in Bireuen Regency, 2018-2020**

Kecamatan Subdistrict	Banjir Flood		
	2018	2019	2020
(1)	(2)	(3)	(4)
Samalanga	24	–	–
Sp Mamplam	10	12	7
Pandrah	19	10	17
Jeunieb	8	14	5
Peulimbang	22	8	10
Peudada	22	28	19
Juli	5	5	5
Jeumpa	3	14	17
Kota Juang	1	2	2
Kuala	13	8	1
Jangka	6	–	–
Peusangan	12	6	8
Psg Selatan	2	1	1
Psg Siblah Krueng	1	–	5
Makmur	10	2	1
Gandapura	5	1	8
Kuta Blang	6	–	–
<b>Bireuen</b>	<b>169</b>	<b>111</b>	<b>106</b>

Lanjutan Tabel/Continued Table 4.3.3

Kecamatan Subdistrict	Gempa Bumi Earthquake		
	2018	2019	2020
(1)	(5)	(6)	(7)
Samalanga	39	–	–
Sp Mamplam	–	3	–
Pandrah	1	–	–
Jeunieb	6	–	–
Peulimbang	22	–	–
Peudada	46	–	–
Juli	1	–	–
Jeumpa	5	–	–
Kota Juang	6	–	–
Kuala	2	1	–
Jangka	–	–	–
Peusangan	9	1	–
Psg Selatan	1	–	–
Psg Siblah Krueng	–	–	–
Makmur	2	–	–
Gandapura	18	1	–
Kuta Blang	2	–	–
<b>Bireuen</b>	<b>160</b>	<b>6</b>	<b>–</b>



Lanjutan Tabel/Continued Table 4.3.3

Kecamatan Subdistrict	Tanah Longsor Landslide		
	2018	2019	2020
(1)	(2)	(3)	(4)
Samalanga	–	–	–
Sp Mamplam	–	–	–
Pandrah	–	–	–
Jeunieb	–	–	–
Peulimbang	–	–	–
Peudada	1	1	–
Juli	5	11	8
Jeumpa	1	2	2
Kota Juang	–	–	–
Kuala	–	–	–
Jangka	–	–	–
Peusangan	–	1	–
Psg Selatan	4	4	1
Psg Siblah Krueng	1	4	2
Makmur	2	–	–
Gandapura	–	–	–
Kuta Blang	3	–	–
<b>Bireuen</b>	<b>17</b>	<b>23</b>	<b>13</b>

Catatan/Note: <sup>1</sup> Desa pada tabel ini termasuk Unit Permukiman Transmigrasi (UPT) yang masih dibina oleh kementerian terkait dan nagari di Kabupaten/Kota Sumatera Barat/Villages in this table are included in Transmigration Settlement Unit which is still fostered by the relevant ministries and the nagari in the Province of Sumatera Barat

<sup>2</sup> Terjadi dalam tiga tahun terakhir sampai dengan saat pencacahan/Occured during the last three years by the time of enumeration

Sumber/Source: BPS, Pendataan Potensi Desa (Podes)/BPS-Statistics Indonesia, Village Potential Data Collecting

**Tabel 4.3.4** Jumlah Kejadian Bencana Alam Menurut Kecamatan di Kabupaten Bireuen, 2020  
*Number of Natural Disaster Events by Subdistrict in Bireuen Regency, 2020*

Kecamatan Subdistrict	Gempa Bumi Earth- quake	Letusan Gunung Api Volcanic Eruption	Tsunami Tsunami	Tanah Longsor Landslide	Banjir Floods	Banjir Bandang Flash Floods
(1)	(2)	(3)	(4)	(5)	(6)	(7)
Samalanga	-	-	-	-	-	-
Sp Mamplam	-	-	-	-	-	-
Pandrah	-	-	-	-	-	-
Jeunieb	-	-	-	-	-	-
Peulimbang	-	-	-	-	-	-
Peudada	-	-	-	-	-	-
Juli	-	-	-	-	-	-
Jeumpa	-	-	-	-	-	-
Kota Juang	-	-	-	-	-	-
Kuala	-	-	-	-	-	-
Jangka	-	-	-	-	-	-
Peusangan	-	-	-	-	-	-
Psg Selatan	-	-	-	-	-	-
Psg Siblah Krueng	-	-	-	-	-	-
Makmur	-	-	-	-	-	-
Gandapura	-	-	-	-	-	-
Kuta Blang	-	-	-	-	-	-
<b>Bireuen</b>	-	-	-	-	-	-

Lanjutan Tabel/*Continued Table* 4.3.4

Kecamatan <i>Subdistrict</i>	Kekeringan <i>Drought</i>	Kebakaran Hutan dan Lahan <i>Forest and Land Fires</i>	Angin Puting Beliung <i>Tornado</i>	Gelombang Pasang <i>Tidal Wave</i>	Abrasi <i>Abrasion</i>
(1)	(2)	(3)	(4)	(5)	(6)
Samalanga	-	-	-	-	-
Sp Mamplam	-	-	-	-	-
Pandrah	-	-	-	-	-
Jeunieb	-	-	-	-	-
Peulimbang	-	-	-	-	-
Peudada	-	-	-	-	-
Juli	-	-	-	-	-
Jeumpa	-	-	-	-	-
Kota Juang	-	-	-	-	-
Kuala	-	-	-	-	-
Jangka	-	-	-	-	-
Peusangan	-	-	-	-	-
Psg Selatan	-	-	-	-	-
Psg Siblah Krueng	-	-	-	-	-
Makmur	-	-	-	-	-
Gandapura	-	-	-	-	-
Kuta Blang	-	-	-	-	-
<b>Bireuen</b>	-	-	-	-	-

**Tabel 4.3.5** Jumlah Korban Manusia yang Diakibatkan Bencana Alam Menurut Kecamatan di Kabupaten Bireuen, 2020  
**Number of Victims Due to Natural Disaster by Subdistrict in Bireuen Regency, 2020**

Kecamatan <i>Subdistrict</i>	Gempa Bumi <i>Earthquake</i>		
	Meninggal dan Hilang <i>Fatality and Missing</i>	Luka-luka <i>Casualty</i>	Terdampak dan Mengungsi <i>Affected and Evacuated</i>
(1)	(2)	(3)	(4)
Samalanga	-	-	-
Sp Mamplam	-	-	-
Pandrah	-	-	-
Jeunieb	-	-	-
Peulimbang	-	-	-
Peudada	-	-	-
Juli	-	-	-
Jeumpa	-	-	-
Kota Juang	-	-	-
Kuala	-	-	-
Jangka	-	-	-
Peusangan	-	-	-
Psg Selatan	-	-	-
Psg Siblah Krueng	-	-	-
Makmur	-	-	-
Gandapura	-	-	-
Kuta Blang	-	-	-
<b>Bireuen</b>	-	-	-

Lanjutan Tabel/*Continued Table* 4.3.5

Kecamatan <i>Subdistrict</i>	Letusan Gunung Api <i>Volcanic Eruption</i>		
	Meninggal dan Hilang <i>Fatality and Missing</i>	Luka-luka <i>Casualty</i>	Terdampak dan Mengungsi <i>Affected and Evacuated</i>
(1)	(5)	(6)	(7)
Samalanga	-	-	-
Sp Mamplam	-	-	-
Pandrah	-	-	-
Jeunieb	-	-	-
Peulimbang	-	-	-
Peudada	-	-	-
Juli	-	-	-
Jeumpa	-	-	-
Kota Juang	-	-	-
Kuala	-	-	-
Jangka	-	-	-
Peusangan	-	-	-
Psg Selatan	-	-	-
Psg Siblih Krueng	-	-	-
Makmur	-	-	-
Gandapura	-	-	-
Kuta Blang	-	-	-
<b>Bireuen</b>	-	-	-

Lanjutan Tabel/*Continued Table 4.3.5*

Kecamatan <i>Subdistrict</i>	Tsunami <i>Tsunami</i>		
	Meninggal dan Hilang <i>Fatality and Missing</i>	Luka-luka <i>Casualty</i>	Terdampak dan Mengungsi <i>Affected and Evacuated</i>
(1)	(8)	(9)	(10)
Samalanga	-	-	-
Sp Mamplam	-	-	-
Pandrah	-	-	-
Jeunieb	-	-	-
Peulimbang	-	-	-
Peudada	-	-	-
Juli	-	-	-
Jeumpa	-	-	-
Kota Juang	-	-	-
Kuala	-	-	-
Jangka	-	-	-
Peusangan	-	-	-
Psg Selatan	-	-	-
Psg Sibliah Krueng	-	-	-
Makmur	-	-	-
Gandapura	-	-	-
Kuta Blang	-	-	-
<b>Bireuen</b>	-	-	-

Lanjutan Tabel/*Continued Table* 4.3.5

Kecamatan <i>Subdistrict</i>	Tanah Longsor <i>Landslide</i>		
	Meninggal dan Hilang <i>Fatality and Missing</i>	Luka-luka <i>Casualty</i>	Terdampak dan Mengungsi <i>Affected and Evacuated</i>
(1)	(11)	(12)	(13)
Samalanga	-	-	-
Sp Mamplam	-	-	-
Pandrah	-	-	-
Jeunieb	-	-	-
Peulimbang	-	-	-
Peudada	-	-	-
Juli	-	-	-
Jeumpa	-	-	-
Kota Juang	-	-	-
Kuala	-	-	-
Jangka	-	-	-
Peusangan	-	-	-
Psg Selatan	-	-	-
Psg Siblih Krueng	-	-	-
Makmur	-	-	-
Gandapura	-	-	-
Kuta Blang	-	-	-
<b>Bireuen</b>	-	-	-

Lanjutan Tabel/*Continued Table 4.3.5*

Kecamatan <i>Subdistrict</i>	Banjir <i>Floods</i>		
	Meninggal dan Hilang <i>Fatality and Missing</i>	Luka-luka <i>Casualty</i>	Terdampak dan Mengungsi <i>Affected and Evacuated</i>
(1)	(14)	(15)	(16)
Samalanga	-	-	-
Sp Mamplam	-	-	-
Pandrah	-	-	-
Jeunieb	-	-	-
Peulimbang	-	-	-
Peudada	-	-	-
Juli	-	-	-
Jeumpa	-	-	-
Kota Juang	-	-	-
Kuala	-	-	-
Jangka	-	-	-
Peusangan	-	-	-
Psg Selatan	-	-	-
Psg Siblah Krueng	-	-	-
Makmur	-	-	-
Gandapura	-	-	-
Kuta Blang	-	-	-
<b>Bireuen</b>	-	-	-



Lanjutan Tabel/*Continued Table* 4.3.5

Kecamatan <i>Subdistrict</i>	Banjir Bandang <i>Flash Floods</i>		
	Meninggal dan Hilang <i>Fatality and Missing</i>	Luka-luka <i>Casualty</i>	Terdampak dan Mengungsi <i>Affected and Evacuated</i>
(1)	(17)	(18)	(19)
Samalanga	-	-	-
Sp Mamplam	-	-	-
Pandrah	-	-	-
Jeunieb	-	-	-
Peulimbang	-	-	-
Peudada	-	-	-
Juli	-	-	-
Jeumpa	-	-	-
Kota Juang	-	-	-
Kuala	-	-	-
Jangka	-	-	-
Peusangan	-	-	-
Psg Selatan	-	-	-
Psg Sibbleh Krueng	-	-	-
Makmur	-	-	-
Gandapura	-	-	-
Kuta Blang	-	-	-
<b>Bireuen</b>	-	-	-

Lanjutan Tabel/Continued Table 4.3.5

Kecamatan Subdistrict	Kekeringan Drought		
	Meninggal dan Hilang Fatality and Missing	Luka-luka Casualty	Terdampak dan Mengungsi Affected and Evacuated
(1)	(20)	(21)	(22)
Samalanga	-	-	-
Sp Mamplam	-	-	-
Pandrah	-	-	-
Jeunieb	-	-	-
Peulimbang	-	-	-
Peudada	-	-	-
Juli	-	-	-
Jeumpa	-	-	-
Kota Juang	-	-	-
Kuala	-	-	-
Jangka	-	-	-
Peusangan	-	-	-
Psg Selatan	-	-	-
Psg Siblah Krueng	-	-	-
Makmur	-	-	-
Gandapura	-	-	-
Kuta Blang	-	-	-
<b>Bireuen</b>	-	-	-

Lanjutan Tabel/*Continued Table 4.3.5*

Kecamatan <i>Subdistrict</i>	Kebakaran Hutan dan Lahan <i>Forest and Land Fires</i>		
	Meninggal dan Hilang <i>Fatality and Missing</i>	Luka-luka <i>Casualty</i>	Terdampak dan Mengungsi <i>Affected and Evacuated</i>
(1)	(23)	(24)	(25)
Samalanga	-	-	-
Sp Mamplam	-	-	-
Pandrah	-	-	-
Jeunieb	-	-	-
Peulimbang	-	-	-
Peudada	-	-	-
Juli	-	-	-
Jeumpa	-	-	-
Kota Juang	-	-	-
Kuala	-	-	-
Jangka	-	-	-
Peusangan	-	-	-
Psg Selatan	-	-	-
Psg Siblih Krueng	-	-	-
Makmur	-	-	-
Gandapura	-	-	-
Kuta Blang	-	-	-
<b>Bireuen</b>	-	-	-

Lanjutan Tabel/*Continued Table 4.3.5*

Kecamatan <i>Subdistrict</i>	Angin Puting Beliung <i>Tornado</i>		
	Meninggal dan Hilang <i>Fatality and Missing</i>	Luka-luka <i>Casualty</i>	Terdampak dan Mengungsi <i>Affected and Evacuated</i>
(1)	(26)	(27)	(28)
Samalanga	-	-	-
Sp Mamplam	-	-	-
Pandrah	-	-	-
Jeunieb	-	-	-
Peulimbang	-	-	-
Peudada	-	-	-
Juli	-	-	-
Jeumpa	-	-	-
Kota Juang	-	-	-
Kuala	-	-	-
Jangka	-	-	-
Peusangan	-	-	-
Psg Selatan	-	-	-
Psg Siblah Krueng	-	-	-
Makmur	-	-	-
Gandapura	-	-	-
Kuta Blang	-	-	-
<b>Bireuen</b>	-	-	-

Lanjutan Tabel/*Continued Table* 4.3.5

Kecamatan <i>Subdistrict</i>	Gelombang Pasang <i>Tidal Wave</i>		
	Meninggal dan Hilang <i>Fatality and Missing</i>	Luka-luka <i>Casualty</i>	Terdampak dan Mengungsi <i>Affected and Evacuated</i>
(1)	(29)	(30)	(31)
Samalanga	-	-	-
Sp Mamplam	-	-	-
Pandrah	-	-	-
Jeunieb	-	-	-
Peulimbang	-	-	-
Peudada	-	-	-
Juli	-	-	-
Jeumpa	-	-	-
Kota Juang	-	-	-
Kuala	-	-	-
Jangka	-	-	-
Peusangan	-	-	-
Psg Selatan	-	-	-
Psg Sibbleh Krueng	-	-	-
Makmur	-	-	-
Gandapura	-	-	-
Kuta Blang	-	-	-
<b>Bireuen</b>	-	-	-

Lanjutan Tabel/*Continued Table 4.3.5*

Kecamatan <i>Subdistrict</i>	Abrasi <i>Abrasion</i>		
	Meninggal dan Hilang <i>Fatality and Missing</i>	Luka-luka <i>Casualty</i>	Terdampak dan Mengungsi <i>Affected and Evacuated</i>
(1)	(32)	(33)	(34)
Samalanga	-	-	-
Sp Mamplam	-	-	-
Pandrah	-	-	-
Jeunieb	-	-	-
Peulimbang	-	-	-
Peudada	-	-	-
Juli	-	-	-
Jeumpa	-	-	-
Kota Juang	-	-	-
Kuala	-	-	-
Jangka	-	-	-
Peusangan	-	-	-
Psg Selatan	-	-	-
Psg Siblah Krueng	-	-	-
Makmur	-	-	-
Gandapura	-	-	-
Kuta Blang	-	-	-
<b>Bireuen</b>	-	-	-

Sumber/*Source*: Badan Penanggulangan Bencana Daerah (BPBD) Kab Bireuen

**Tabel**  
**Table** 4.3.6**Jumlah Kerusakan Rumah yang Diakibatkan Bencana Alam Menurut Kecamatan di Kabupaten Bireuen, 2020**  
**Number of Damaged Houses Due to Natural Disaster by Subdistrict in Bireuen Regency, 2020**

Kecamatan Subdistrict	Rusak Berat Severely Damaged	Rusak Sedang Damaged	Rusak Ringan Lightly Damaged	Terendam Submerged
(1)	(2)	(3)	(4)	(5)
Samalanga	-	-	-	-
Sp Mamplam	-	-	-	-
Pandrah	-	-	-	-
Jeunieb	-	-	-	-
Peulimbang	-	-	-	-
Peudada	-	-	-	15
Juli	1	2	-	1
Jeumpa	-	2	1	10
Kota Juang	-	-	-	1
Kuala	-	-	-	-
Jangka	1	-	1	-
Peusangan	1	-	2	1
Psg Selatan	-	-	-	1
Psg Siblah Krueng	-	-	-	1
Makmur	1	-	1	1
Gandapura	1	-	-	-
Kuta Blang	-	-	-	-
<b>Bireuen</b>	<b>5</b>	<b>4</b>	<b>5</b>	<b>31</b>

Sumber/Source: Badan Penanggulangan Bencana Daerah (BPBD) Kab Bireuen

**Tabel** 4.3.7 **Jumlah Jemaah Haji Menurut Jenis Kelamin dan Kecamatan di Kabupaten Bireuen, 2020**  
**Table** *Number of Hajj Pilgrims by Sex and Subdistrict in Bireuen Regency, 2020*

Kecamatan <i>Subdistrict</i>	Jemaah Haji <i>Moslem Pilgrims</i>		
	Laki-laki <i>Male</i>	Perempuan <i>Female</i>	Jumlah <i>Total</i>
(1)	(2)	(3)	(4)
Samalanga	-	-	-
Sp Mamplam	-	-	-
Pandrah	-	-	-
Jeunieb	-	-	-
Peulimbang	-	-	-
Peudada	-	-	-
Juli	-	-	-
Jeumpa	-	-	-
Kota Juang	-	-	-
Kuala	-	-	-
Jangka	-	-	-
Peusangan	-	-	-
Psg Selatan	-	-	-
Psg Siblah Krueng	-	-	-
Makmur	-	-	-
Gandapura	-	-	-
Kuta Blang	-	-	-
<b>Bireuen</b>	-	-	-

Sumber/*Source*: Kantor Kementerian Agama Kabupaten Bireuen / *Religious Affairs Office of Bireuen Regency*



**Tabel**  
**Table** 4.3.8**Jumlah Jemaah Haji yang Diberangkatkan\* ke Tanah Suci Mekah Menurut Kecamatan di Kabupaten Bireuen, 2018-2020**  
**Number of Hajj Pilgrims Departured to the Holyland of Mecca by Subdistrict in Bireuen Regency, 2018-2020**

<b>Kecamatan Subdistrict</b>	<b>2018</b>	<b>2019</b>	<b>2020**</b>
<b>(1)</b>	<b>(2)</b>	<b>(3)</b>	<b>(4)</b>
Samalanga	20	28	-
Sp Mamplam	9	14	-
Pandrah	9	5	-
Jeunieb	13	17	-
Peulimbang	4	2	-
Peudada	7	13	-
Juli	27	22	-
Jeumpa	20	16	-
Kota Juang	44	45	-
Kuala	16	4	-
Jangka	14	18	-
Peusangan	56	31	-
Psg Selatan	-	8	-
Psg Siblah Krueng	7	4	-
Makmur	-	7	-
Gandapura	31	12	-
Kuta Blang	22	15	-
<b>Bireuen</b>	<b>299</b>	<b>261</b>	<b>-</b>

Catatan/Note: \*Melalui Kementerian Agama/Managed by Ministry

\*\*\*Seluruh Jemaah Haji Indonesia tidak diberangkatkan diakibatkan pandemi COVID-19/ All Indonesian Hajj pilgrims have not departed due to the COVID-19 pandemic

Sumber/Source: Kantor Kementerian Agama Kabupaten Bireuen / Religious Affairs Office of Bireuen Regency

**Tabel** 4.3.9 **Jumlah Nikah Menurut Kecamatan di Kabupaten Bireuen, 2017-2020**  
**Table** **Number of Marriage by Subdistrict of Bireuen Regency, 2017-2020**

<b>Kecamatan Subdistrict</b>	<b>2017</b>	<b>2018</b>	<b>2019</b>	<b>2020</b>
<b>(1)</b>	<b>(2)</b>	<b>(3)</b>	<b>(4)</b>	<b>(5)</b>
Samalanga	269	264	245	204
Sp Mamplam	270	234	237	233
Pandrah	101	79	71	76
Jeunieb	288	253	241	210
Peulimbang	176	118	105	78
Peudada	295	263	257	209
Juli	329	310	257	259
Jeumpa	410	351	343	312
Kota Juang	360	395	393	409
Kuala	194	157	166	157
Jangka	366	290	305	249
Peusangan	529	474	408	362
Psg Selatan	146	131	145	112
Psg Sibbleh Krueng	97	100	100	88
Makmur	181	175	166	140
Gandapura	257	239	231	200
Kuta Blang	273	187	173	211
<b>Bireuen</b>	<b>4 541</b>	<b>4 020</b>	<b>3 843</b>	<b>3 509</b>

Sumber/Source: Kantor Kementerian Agama Kabupaten Bireuen / Religious Affairs Office of Bireuen Regency

**Tabel**  
**Table** 4.3.10**Jumlah Perceraian Menurut Faktor dan Kecamatan Pada  
Mahkamah Syar'iyah Menurut Kecamatan Kabupaten  
Bireuen, 2020**  
*Number of Divorces by Factors and Subdistrict at Syar'iah  
Court by Subdistrict in Bireuen Regency, 2020*

<b>Bulan Month</b>	<b>Zina</b>	<b>Mabuk</b>	<b>Madat</b>	<b>Judi</b>	<b>Meninggal- kan Salah Satu Pihak</b>
(1)	(2)	(3)	(4)	(5)	(6)
Samalanga	-	-	-	-	2
Sp Mamplam	-	-	-	-	2
Pandrah	-	-	-	-	1
Jeunieb	-	-	-	-	3
Peulimbang	-	-	-	-	2
Peudada	-	-	-	-	4
Juli	-	-	-	-	-
Jeumpa	-	1	-	-	3
Kota Juang	-	-	1	-	10
Kuala	-	-	-	-	2
Jangka	-	-	-	-	3
Peusangan	-	-	-	-	7
Psg Selatan	-	-	-	-	2
Psg Sibbleh Krueng	-	-	-	-	2
Makmur	-	-	-	-	3
Gandapura	-	-	-	-	1
Kuta Blang	-	-	-	-	3
<b>Bireuen</b>	<b>-</b>	<b>1</b>	<b>1</b>	<b>-</b>	<b>50</b>

Lanjutan Tabel/*Continued Table* 4.3.10

<b>Bulan Month</b>	<b>Hukum Penjara</b>	<b>Poligami</b>	<b>KDRT</b>	<b>Cacat Badan</b>	<b>Perselisihan dan Perteng- karan</b>
(1)	(7)	(8)	(9)	(10)	(11)
Samalanga	-	-	-	-	10
Sp Mamplam	1	-	-	-	8
Pandrah	-	-	-	-	6
Jeunieb	-	-	-	-	27
Peulimbang	-	-	-	-	7
Peudada	-	-	1	-	32
Juli	1	-	2	-	40
Jeumpa	1	-	-	-	17
Kota Juang	2	-	-	-	51
Kuala	-	-	-	1	11
Jangka	1	-	-	-	25
Peusangan	1	-	-	-	41
Psg Selatan	-	-	-	-	7
Psg Siblah Krueng	-	-	-	-	2
Makmur	2	-	-	-	3
Gandapura	2	-	-	-	14
Kuta Blang	-	-	-	-	14
<b>Bireuen</b>	<b>11</b>	<b>-</b>	<b>3</b>	<b>1</b>	<b>315</b>

Lanjutan Tabel/*Continued Table* 4.3.10

<b>Bulan</b> <i>Month</i>	<b>Kawin Paksa</b>	<b>Murtad</b>	<b>Ekonomi</b>
(1)	(12)	(13)	(14)
Samalanga	-	-	-
Sp Mamplam	-	-	-
Pandrah	-	-	-
Jeunieb	-	-	-
Peulimbang	-	-	-
Peudada	-	-	1
Juli	-	-	-
Jeumpa	-	-	-
Kota Juang	-	-	-
Kuala	-	-	-
Jangka	-	-	-
Peusangan	-	-	-
Psg Selatan	-	-	-
Psg Siblah Krueng	-	-	-
Makmur	-	-	-
Gandapura	-	-	-
Kuta Blang	-	-	1
<b>Bireuen</b>	-	-	<b>2</b>

Sumber/*Source*: Mahkamah Syar'iyah Bireuen / *Syar'iyah Court of Bireuen Regency*

**Tabel**  
**Table** 4.3.11

**Jumlah Kasus Penyebab Terjadinya Perceraian pada  
Mahkamah Syar'iyah Menurut Bulan di Kabupaten  
Bireuen, 2020**  
*Number of Cases as Causal Factor to Divorce at Syar'iah  
Court by Month in Bireuen Regency, 2020*

<b>Bulan Month</b>	<b>Zina</b>	<b>Mabuk</b>	<b>Madat</b>	<b>Judi</b>	<b>Meninggal- kan Salah Satu Pihak</b>
(1)	(2)	(3)	(4)	(5)	(6)
Januari	-	-	-	-	5
Februari	-	-	-	-	7
Maret	-	-	-	-	5
April	-	-	-	-	3
Mai	-	-	-	-	3
Juni	-	-	-	-	4
Juli	-	-	-	-	3
Agustus	-	-	-	-	7
September	-	-	-	-	4
Oktober	-	1	-	-	5
Nopember	-	-	1	-	-
Desember	-	-	-	-	4
<b>Bireuen</b>	<b>-</b>	<b>1</b>	<b>1</b>	<b>-</b>	<b>50</b>

Lanjutan Tabel/*Continued Table* 4.3.11

<b>Bulan Month</b>	<b>Hukum Penjara</b>	<b>Poligami</b>	<b>KDRT</b>	<b>Cacat Badan</b>	<b>Perselisihan dan Perteng- karan</b>
(1)	(7)	(8)	(9)	(10)	(11)
Januari	1	-	-	-	39
Februari	-	-	-	-	15
Maret	1	-	-	-	41
April	3	-	-	-	30
Mai	1	-	-	-	35
Juni	1	-	1	-	22
Juli	1	-	-	-	12
Agustus	1	-	1	-	16
September	-	-	-	1	24
Oktober	1	-	-	-	22
Nopember	1	-	1	-	37
Desember	-	-	-	-	22
<b>Bireuen</b>	<b>11</b>	<b>-</b>	<b>3</b>	<b>1</b>	<b>315</b>

Lanjutan Tabel/*Continued Table* 4.3.11

<b>Bulan</b> <i>Month</i>	<b>Kawin Paksa</b>	<b>Murtad</b>	<b>Ekonomi</b>
(1)	(12)	(13)	(14)
Januari	-	-	1
Februari	-	-	-
Maret	-	-	-
April	-	-	1
Mai	-	-	-
Juni	-	-	-
Juli	-	-	-
Agustus	-	-	-
September	-	-	-
Oktober	-	-	-
Nopember	-	-	-
Desember	-	-	-
<b>Bireuen</b>	-	-	<b>2</b>

Sumber/*Source*: Mahkamah Syar'iyah Bireuen / *Syar'iyah Court of Bireuen Regency*



**Tabel**  
**Table** 4.3.12

**Jumlah Perkara Jinayat di Kabupaten Bireuen, 2020**  
**Number of Islamic Law Cases in Bireuen Regency, 2020**

Bulan Month	Jenis Perkara				Jumlah
	Maisir	Khamar	Khalawat	Lain-lain	
(1)	(2)	(3)	(4)	(5)	(6)
Januari	-	-	1	-	1
Februari	-	-	-	-	-
Maret	-	-	-	-	-
April	-	-	-	-	-
Mai	-	-	-	-	-
Juni	-	-	-	-	-
Juli	-	-	-	-	-
Agustus	-	-	-	-	-
September	3	-	-	-	3
Oktober	-	-	-	-	-
Nopember	-	-	-	-	-
Desember	-	-	-	-	-
<b>Bireuen</b>	<b>3</b>	<b>-</b>	<b>1</b>	<b>-</b>	<b>-</b>

Sumber/Source: Mahkamah Syar'iyah Bireuen / Syar'iyah Court of Bireuen Regency

**Tabel 4.3.13** Jumlah Perkara Yang Diterima Menurut Jenis Perkara Pada Mahkamah Syar'iyah di Kabupaten Bireuen, 2020  
**Table** *Number of Cases Accepted at Syar'iyah Court by Kind of Cases in Bireuen Regency, 2020*

Bulan Month	Izin Poligami	Pencegahan Perkawinan	Cerai/Talak	Cerai Gugat	Harta Bersama
(1)	(2)	(3)	(4)	(5)	(6)
Januari	-	-	22	51	2
Februari	-	-	15	42	1
Maret	-	-	16	44	2
April	-	-	2	5	1
Mei	-	-	1	2	-
Juni	-	-	6	13	-
Juli	-	-	13	36	-
Agustus	-	-	6	23	-
September	-	-	24	71	1
Oktober	-	-	6	29	1
November	-	-	7	16	1
Desember	-	-	-	-	-
<b>Jumlah</b>	-	-	<b>118</b>	<b>332</b>	<b>9</b>

Lanjutan Tabel/*Continued Table* 4.3.13

Bulan <i>Month</i>	Dispensasi Kawin	Perwalian	Istibat Nikah	Wali Adhol	Kewarisan
(1)	(7)	(8)	(9)	(10)	(11)
Januari	10	2	9	2	1
Februari	11	2	11	-	-
Maret	11	-	12	-	1
April	-	-	2	-	-
Mei	-	-	1	-	1
Juni	1	-	1	-	-
Juli	11	-	7	1	1
Agustus	12	1	1	-	-
September	9	2	16	-	1
Oktober	8	1	3	-	-
November	4	-	2	-	-
Desember	-	-	-	-	-
<b>Jumlah</b>	<b>77</b>	<b>8</b>	<b>65</b>	<b>3</b>	<b>5</b>

Lanjutan Tabel/*Continued Table* 4.3.13

<b>Bulan Month</b>	<b>Hibah/ wakaf</b>	<b>Penetapan Ahli Waris</b>	<b>PH3HP</b>	<b>Lain-lain</b>
(1)	(12)	(13)	(14)	(15)
Januari	-	9	-	1
Februari	-	3	-	-
Maret	-	9	-	-
April	-	1	-	-
Mei	-	1	-	-
Juni	-	2	-	-
Juli	-	5	-	1
Agustus	-	4	-	-
September	-	13	-	-
Oktober	-	5	-	1
November	-	3	-	-
Desember	-	-	-	-
<b>Jumlah</b>	-	<b>55</b>	-	<b>3</b>

Sumber/*Source*: Mahkamah Syar'iyah Bireuen / *Syar'iyah Court of Bireuen Regency*

**Tabel**  
**Table** 4.3.14

**Jumlah Perkara yang Diterima dan Diselesaikan oleh  
Mahkamah Syar'iyah Bireuen, 2020**  
*Number of Cases Accepted and Finished by Syar'iyah Court  
of Bireuen Regency, 2020*

Bulan Month	Jumlah Perkara			Diselesaikan		Sisa Akhir Bulan Ini
	Sisa Awal Bulan	Masuk Bulan Ini	Dicabut	Dikabul- kan	Tidak Dikabul- kan	
(1)	(2)	(3)	(4)	(5)	(6)	(7)
Januari	44	109	8	38	7	100
Februari	100	85	8	47	4	126
Maret	126	95	7	74	6	134
April	134	11	9	65	7	64
Mei	64	6	4	24	2	40
Juni	40	23	5	16	-	42
Juli	42	75	4	39	2	72
Agustus	72	47	2	39	7	71
September	71	137	6	54	15	133
Oktober	133	54	6	51	13	177
November	177	33	5	56	7	82
Desember	82	-	7	41	6	28
<b>Jumlah</b>		<b>675</b>	<b>71</b>	<b>544</b>	<b>76</b>	

Sumber/Source: Mahkamah Syar'iyah Bireuen / Syar'iyah Court of Bireuen Regency

**Tabel 4.3.15** Jumlah Pesantren dan Santri Menurut Jenis Kelamin di Kabupaten Bireuen, 2020  
**Table** *Number of Islamic Boarding School and Student by Sex in Bireuen Regency, 2020*

Kecamatan Subdistrict	Jumlah Pesantren Number of School	Jumlah Santri Number of Student		
		Laki-laki Male	Perempuan Female	Jumlah Total
(1)	(2)	(3)	(4)	(5)
Samalanga	20	8 570	5 270	13 840
Simpang Mamplam	16	4 879	3 118	7 997
Pandrah	8	743	297	1 040
Jeunieb	18	2 350	796	3 146
Peulimbang	12	581	230	811
Peudada	14	820	315	1 135
Juli	10	790	451	1 241
Jeumpa	8	589	271	860
Kota Juang	11	690	360	1 050
Kuala	8	400	120	520
Jangka	9	153	130	283
Peusangan	20	1 210	381	1 591
Peusangan Selatan	9	730	462	1 192
Peusangan Siblah Krueng	8	412	280	692
Makmur	9	391	210	601
Gandapura	7	463	369	832
Kutablang	9	1 230	434	1 664
<b>Bireuen</b>	<b>196</b>	<b>25 001</b>	<b>13 494</b>	<b>38 495</b>

Sumber/Source: Kantor Kementerian Agama Kabupaten Bireuen / Religious Affairs Office of Bireuen Regency

**Tabel 4.3.16** Jumlah Guru/Ustadz pada Pesantren Menurut Jenis Kelamin di Kabupaten Bireuen, 2020  
*Number of Islamic Boarding School Teacher by Sexin Bireuen Regency, 2020*

Kecamatan Subdistrict	Jumlah Ustadz Number of Teacher		
	Laki-laki Male	Perempuan Female	Jumlah Total
(1)	(3)	(4)	(5)
Samalanga	419	176	595
Simpang Mamplam	235	132	367
Pandrah	110	53	163
Jeunieb	266	104	370
Peulimbang	79	50	129
Peudada	118	76	194
Juli	87	31	118
Jeumpa	152	79	231
Kota Juang	109	43	152
Kuala	93	51	144
Jangka	89	58	147
Peusangan	143	35	178
Peusangan Selatan	87	69	156
Peusangan Siblah Krueng	78	27	105
Makmur	75	40	115
Gandapura	124	63	187
Kutablang	152	51	203
<b>Bireuen</b>	<b>2 416</b>	<b>1 138</b>	<b>3 554</b>

Sumber/Source: Kantor Kementerian Agama Kabupaten Bireuen / Religious Affairs Office of Bireuen Regency

**Tabel 4.3.17** Jumlah Dayah dan Santri Menurut Jenis Kelamin di Kabupaten Bireuen, 2020  
*Number of Dayah and Student by Sex in Bireuen Regency, 2020*

Kecamatan Subdistrict	Jumlah Dayah Number of Dayah	Jumlah Santri Number of Student		
		Laki-laki Male	Perempuan Female	Jumlah Total
(1)	(2)	(3)	(4)	(5)
Samalanga	21	6 790	6 945	13 735
Simpang Mamplam	21	2 565	1 327	3 892
Pandrah	3	192	293	485
Jeunieb	17	1 659	1 485	3 144
Peulimbang	9	535	603	1 138
Peudada	8	1 410	866	2 276
Juli	9	1 559	1 235	2 794
Jeumpa	11	605	456	1 061
Kota Juang	6	999	925	1 924
Kuala	4	434	368	802
Jangka	22	2 200	2 100	4 300
Peusangan	1	31	33	64
Peusangan Selatan	3	157	180	337
Peusangan Siblah Krueng	7	539	433	972
Makmur	5	235	240	475
Gandapura	5	336	426	762
Kutablang	3	170	300	470
<b>Bireuen</b>	<b>155</b>	<b>8 924</b>	<b>9 047</b>	<b>38 631</b>

Sumber/Source: Dinas Pendidikan Dayah Kabupaten Bireuen / Dayah Fostering Education of Bireuen Regency



**Tabel**  
**Table** 4.3.18**Jumlah Guru/Ustadz pada Dayah Menurut Jenis Kelamin  
di Kabupaten Bireuen, 2020**  
**Number of Dayah Teacher by Sexin Bireuen Regency, 2020**

Kecamatan Subdistrict	Jumlah Ustadz Number of Teacher		
	Laki-laki Male	Perempuan Female	Jumlah Total
(1)	(3)	(4)	(5)
Samalanga	1 016	561	1 577
Simpang Mamplam	353	118	471
Pandrah	37	19	56
Jeunieb	250	118	368
Peulimbang	101	60	161
Peudada	174	80	254
Juli	354	100	454
Jeumpa	451	356	807
Kota Juang	40	63	103
Kuala	39	11	50
Jangka	398	353	751
Peusangan	9	-	9
Peusangan Selatan	33	12	45
Peusangan Siblah Krueng	80	52	132
Makmur	23	15	38
Gandapura	57	46	103
Kutablang	40	26	66
<b>Bireuen</b>	<b>3 455</b>	<b>1 990</b>	<b>5 445</b>

Sumber/Source: Dinas Pendidikan Dayah Kabupaten Bireuen / Dayah Fostering Education of Bireuen Regency

**Tabel 4.3.19** Jumlah Balai Pengajian dan Santri Menurut Jenis Kelamin di Kabupaten Bireuen, 2020  
**Number of Islamic Study Building and Student by Sex in Bireuen Regency, 2020**

Kecamatan Subdistrict	Jumlah Balai Pengajian Number of Islamic Study Building	Jumlah Santri Number of Student		
		Laki-laki Male	Perempuan Female	Jumlah Total
(1)	(2)	(3)	(4)	(5)
Samalanga	100	2 856	3 244	6 100
Simpang Mamplam	103	2 215	2 864	5 079
Pandrah	32	585	684	1 269
Jeunieb	52	1 374	1 638	3 012
Peulimbang	41	806	975	1 781
Peudada	61	1 621	1 977	3 598
Juli	100	3 263	3 480	6 743
Jeumpa	81	2 642	3 335	5 977
Kota Juang	65	1 972	2 175	4 147
Kuala	64	2 070	2 410	4 480
Jangka	90	2 186	2 772	4 958
Peusangan	43	985	1 163	2 148
Peusangan Selatan	39	869	1 070	1 939
Peusangan Siblah Krueng	92	2 388	3 505	5 893
Makmur	61	1 627	1 963	3 590
Gandapura	43	766	883	1 649
Kutablang	78	2 078	2 453	4 531
<b>Bireuen</b>	<b>1 145</b>	<b>30 303</b>	<b>36 591</b>	<b>66 894</b>

Sumber/Source: Dinas Pendidikan Dayah Kabupaten Bireuen / Dayah Fostering Education of Bireuen Regency

**Tabel**  
**Table** 4.3.20

**Jumlah Guru/Ustadz pada Balai Pengajian Menurut Jenis Kelamin di Kabupaten Bireuen, 2020**  
**Number of Islamic Study Building Teacher by Sexin Bireuen Regency, 2020**

Kecamatan Subdistrict	Jumlah Ustadz Number of Teacher		
	Laki-laki Male	Perempuan Female	Jumlah Total
(1)	(3)	(4)	(5)
Samalanga	240	216	456
Simpang Mamplam	159	163	322
Pandrah	36	71	107
Jeunieb	91	92	183
Peulimbang	58	76	134
Peudada	132	106	238
Juli	191	157	348
Jeumpa	140	142	282
Kota Juang	123	98	221
Kuala	98	110	208
Jangka	170	183	353
Peusangan	109	72	181
Peusangan Selatan	128	80	208
Peusangan Siblah Krueng	166	140	306
Makmur	107	164	271
Gandapura	52	81	133
Kutablang	109	146	255
<b>Bireuen</b>	<b>2 109</b>	<b>2 097</b>	<b>4 206</b>

Sumber/Source: Dinas Pendidikan Dayah Kabupaten Bireuen / Dayah Fostering Education of Bireuen Regency

**Tabel** 4.3.21 **Jumlah TKQ/TPQ dan Penyuluh Agama Menurut Kecamatan di Kabupaten Bireuen, 2020**  
**Table** **Number of Islamic Kindergarten and Religion Extension by Subdistrict in Bireuen Regency, 2020**

Kecamatan Subdistrict	TKQ/TPQ	Penyuluh Agama
(1)	(2)	(3)
Samalanga	18	-
Sp Mamplam	16	-
Pandrah	9	-
Jeunieb	15	-
Peulimbang	10	-
Peudada	16	-
Juli	11	-
Jeumpa	19	-
Kota Juang	3	-
Kuala	14	-
Jangka	13	-
Peusangan	8	-
Psg Selatan	11	-
Psg Siblah Krueng	12	-
Makmur	15	-
Gandapura	18	-
Kuta Blang	15	-
<b>Bireuen</b>	<b>223</b>	<b>-</b>

Sumber/Source: Kantor Kementerian Agama Kabupaten Bireuen / Religious Affairs Office of Bireuen Regency

**Tabel**  
**Table** 4.3.22

**Jumlah Tanah Waqaf di Kabupaten Bireuen, 2020**  
**Number of Religious Donated Land of Bireuen Regency, 2020**

Kecamatan Subdistrict	Perwaqafan				Ket
	Jumlah Lokasi	Bersertifikat	Belum Bersertifikat	Luas (Ha)	
(1)	(2)	(3)	(4)	(5)	(6)
Samalanga	559	56	503	87,53	
Sp Mamplam	438	44	394	660,39	
Pandrah	76	18	58	3,08	
Jeunieb	199	-	199	18,41	
Peulimbang	176	21	155	292,42	
Peudada	544	108	436	58,66	
Juli	540	32	508	69,52	
Jeumpa	340	24	316	37,41	
Kota Juang	164	27	137	13,05	
Kuala	378	78	300	155,95	
Jangka	476	91	385	97,41	
Peusangan	1022	764	258	97,48	
Psg Selatan	527	251	276	151,65	
Psg Siblah Krueng	280	178	102	186,74	
Makmur	87	32	55	11,53	
Gandapura	919	504	415	91,47	
Kuta Blang	675	384	291	110,03	
<b>Bireuen</b>	<b>7 400</b>	<b>2 612</b>	<b>4 788</b>	<b>2 142,73</b>	

Sumber/Source: Kantor Kementerian Agama Kabupaten Bireuen / Religious Affairs Office of Bireuen Regency

**Tabel 4.3.23** Jumlah Zakat Pendapatan yang Dikoordinir oleh Baitul Mal Kabupaten Bireuen Per Bulan di Kabupaten Bireuen, 2020  
*Amount of Tithe Organized by Religious Affairs Office by Month in Bireuen Regency, 2020*

Bulan Month	Nilai (Rp)
(1)	(2)
Januari	359 171 577,00
Februari	358 623 587,00
Maret	358 025 656,00
April	471 511 829,00
Mei	418 433 666,00
Juni	374 134 930,00
Juli	411 326 080,00
Agustus	360 735 958,50
September	446 362 302,00
Oktober	355 328 218,00
November	358 060 918,00
Desember	390 160 346,00
<b>Jumlah</b>	<b>4 661 875 067,50</b>

Sumber/Source: Baitul Mal Kabupaten Bireuen / *Baitul Mal of Bireuen Regency*

**Tabel**  
**Table** 4.3.24

**Jumlah Kejahatan yang Dilaporkan dan Persentase Penyelesaian Tindak Pidana di Polres Bireuen, 2017-2020**  
**Crime Total and Percentage of Crime Clearance in Polres Bireuen, 2017-2020**

Jenis Tindak Pidana Type of Crime	2017	2018	2019	2020
(1)	(2)	(3)	(4)	(5)
Jumlah Kejahatan yang Dilaporkan <i>Crime Total</i>	233	268	239	194
Persentase Penyelesaian Tindak Pidana <i>Percentage of Crime Clearance</i>	64	65	72	154

Sumber/Source: POLRES Kabupaten Bireuen / Resort Police Station of Bireuen Regency

**Tabel** 4.3.25 **Jumlah Tindak Pidana Menonjol Menurut Jenis di Kabupaten Bireuen, 2015-2020**  
**Table** 4.3.25 **Number of Crime Index by Type in Bireuen Regency, 2020**

Jenis Tindak Pidana Type of Crime	2015	2016	2017	2018	2019	2020
(1)	(2)	(3)	(4)	(5)	(6)	(7)
Pencurian dengan Pemberatan <i>Theft by weighting</i>	71	33	21	33	29	1
Pencurian kendaraan bermotor <i>Motor Vehicle Theft Crime</i>	128	140	91	84	45	20
Pencurian dengan kekerasan <i>Theft with Violence</i>	13	11	5	-	17	1
Penganiayaan berat <i>Severe persecution</i>	6	3	2	56	1	1
Kebakaran <i>Fire</i>	8	-	-	-	-	-
Pembunuhan <i>Murder</i>	4	2	3	1	1	1
Perkosaan <i>Rape</i>	4	4	4	5	6	2
Kenakalan Remaja <i>Juvenile Delinquency</i>	-	-	-	-	-	-
Uang Palsu <i>Counterfeit</i>	-	-	1	-	-	1
Narkotika <i>Narcotics</i>	76	91	95	74	-	1
Perjudian <i>Gambling</i>	-	6	4	1	-	2
Pemerasan/Ancaman <i>Extortion / Threats</i>	21	4	12	12	9	7

Sumber/Source: POLRES Kabupaten Bireuen / Resort Police Station of Bireuen Regency



**Tabel 4.3.26** Jumlah Tindak Pidana Terhadap Hak Milik (Barang) di Kabupaten Bireuen, 2015-2020  
**Number of Crime Against Property (Goods) in Bireuen Regency, 2015-2020**

Jenis Tindak Pidana Type of Crime	2015	2016	2017	2018	2019	2020
(1)	(2)	(3)	(4)	(5)	(6)	(7)
Pembakaran dengan sengaja <i>Arson</i>	8	13	3	4	5	-
Pengrusakan/ penghancuran <i>Vandalism / Destruction</i>	32	25	15	14	9	3
Pencurian dengan pemberatan <i>Theft by weighting</i>	71	33	2	33	29	1
Pencurian <i>Theft</i>	101	130	71	88	69	33
Pencurian dengan kekerasan <i>Theft with violence</i>	13	11	5	-	17	1
Pencurian dalam keluarga <i>Theft in the family</i>	-	-	-	-	-	-
Penipuan/perbuatan curang <i>Fraud/cheating</i>	70	73	28	38	35	21
Penadahan <i>Fencing</i>	1	1	1	7	-	-
Pencurian kendaraan bermotor <i>Theft of motor vehicle</i>	128	140	91	84	45	20
Pencurian lainnya <i>Other Theft</i>	-	-	-	-	-	-

Sumber/Source: POLRES Kabupaten Bireuen / Resort Police Station of Bireuen Regency

**Tabel** 4.3.27 **Jumlah Tindak Pidana Menurut Kepolisian Sektor di Kabupaten Bireuen, 2015-2020**  
**Number of Reported Criminal Cases by Subdistrict Police Office in Bireuen Regency, 2015-2020**

<b>Kepolisian Sektor Subdistrict Police Office</b>	<b>2015</b>	<b>2016</b>	<b>2017</b>	<b>2018</b>	<b>2019</b>	<b>2020</b>
(1)	(2)	(3)	(4)	(5)	(6)	(7)
Samalanga	40	60	29	42	23	14
Simpang Mamplam	-	-	-	-	-	-
Pandrah	16	23	11	7	5	4
Jeunieb	51	45	17	28	20	16
Peulimbang	-	-	-	-	-	-
Peudada	46	0	38	23	11	15
Juli	24	41	34	22	22	8
Jeumpa	-	-	-	-	-	-
Kota Juang	130	139	91	111	77	66
Kuala	-	-	-	-	-	-
Jangka	18	27	12	8	18	10
Peusangan	111	129	109	56	56	36
Peusangan Selatan	-	-	-	-	-	-
Peusangan Siblah Krueng	-	-	-	-	-	-
Makmur	13	10	7	11	7	10
Gandapura	49	51	25	20	23	41
Kutablang	-	-	-	-	-	-
<b>Bireuen</b>	<b>498</b>	<b>525</b>	<b>525</b>	<b>328</b>	<b>262</b>	<b>220</b>

Sumber/Source: POLRES Kabupaten Bireuen / Resort Police Station of Bireuen Regency

**Tabel**  
**Table 4.3.28****Persentase Penyelesaian Tindak Pidana Menurut  
Kepolisian Resort di Kabupaten Bireuen, 2015-2020**  
*Percentage of Crime Clearance Rate by District Police Office  
in Bireuen Regency, 2015-2020*

<b>Kepolisian Sektor Subdistrict Police Office</b>	<b>2015</b>	<b>2016</b>	<b>2017</b>	<b>2018</b>	<b>2019</b>	<b>2020</b>
<b>(1)</b>	<b>(2)</b>	<b>(3)</b>	<b>(4)</b>	<b>(5)</b>	<b>(6)</b>	<b>(7)</b>
Samalanga	77	63	76	25	65	7
Simpang Mamplam	-	-	-	-	-	-
Pandrah	83	43	70	5	85	3
Jeunieb	77	51	59	17	73	15
Peulimbang	-	-	-	-	-	-
Peudada	76	-	-	16	65	10
Juli	69	63	82	14	76	7
Jeumpa	-	-	-	-	-	-
Kota Juang	83	48	36	78	65	41
Kuala	-	-	-	-	-	-
Jangka	97	78	66	5	75	8
Peusangan	75	42	41	43	63	21
Peusangan Selatan	-	-	-	-	-	-
Peusangan Siblah Krueng	-	-	-	-	-	-
Makmur	78	90	100	7	85	9
Gandapura	88	65	48	16	80	25
Kutablang	-	-	-	-	-	-
<b>Bireuen</b>	<b>83</b>	<b>32</b>	<b>64</b>	<b>65</b>	<b>72</b>	

Sumber/Source: POLRES Kabupaten Bireuen / Resort Police Station of Bireuen Regency

**Tabel 4.3.29** Jumlah Eks Narkoba dan Eks Narapidana Menurut Kecamatan di Kabupaten Bireuen, 2020  
**Number of Former Drug and Former Inmate by Sub District in Bireuen Regency, 2020**

Kecamatan Subdistrict	Eks Narkoba Former Drug	Eks Narapidana Former Inmate
(1)	(2)	(3)
Samalanga	-	-
Sp Mamplam	-	-
Pandrah	-	-
Jeunieb	-	-
Peulimbang	-	-
Peudada	-	-
Juli	-	-
Jeumpa	-	-
Kota Juang	-	-
Kuala	-	-
Jangka	-	-
Peusangan	-	-
Psg Selatan	-	-
Psg Siblah Krueng	-	-
Makmur	-	-
Gandapura	-	-
Kuta Blang	-	-
<b>Bireuen</b>	<b>-</b>	<b>-</b>

Sumber/Source: Dinas Sosial Kabupaten Bireuen / Social Office of Bireuen Regency

**Tabel**  
**Table** 4.3.30**Jumlah Kendaraan Bermotor yang Terdaftar di Polres  
Kabupaten Bireuen, 2020**  
**Number of Registered Vehicles at Resort Police Station in  
Bireuen Regency, 2020**

Bulan Month	Ganti		Hilang		Mutasi		Jumlah Total
	Roda 2	Roda 4	Roda 2	Roda 4	Roda 2	Roda 4	
(1)	(2)	(3)	(4)	(5)	(6)	(7)	(8)
Januari	858	287	4	1	43	62	1 255
Februari	646	217	7	3	41	76	990
Maret	816	237	7	1	33	78	1 172
April	492	191	9	0	33	75	800
Mei	559	190	5	1	16	63	834
Juni	980	325	4	2	40	134	1 485
Juli	751	252	6	4	50	132	1 195
Agustus	762	264	11	3	57	166	1 263
September	947	361	9	1	44	205	1 567
Oktober	822	328	10	2	48	210	1 420
Nopember	926	262	6	3	52	142	1 391
Desember	833	314	12	0	66	209	1 434
<b>Bireuen</b>	<b>9 392</b>	<b>3 228</b>	<b>90</b>	<b>21</b>	<b>523</b>	<b>1 552</b>	<b>14 806</b>

Sumber/Source: POLRES Kabupaten Bireuen / Resort Police Station of Bireuen Regency

**Tabel 4.3.31** Jumlah Pengeluaran Sim A pada Polres Kabupaten Bireuen, 2020  
**Table** *Number of A Driving License Released at Resort Police Station of Bireuen Regency, 2020*

Bulan Month	Baru			Perpanjang			Hilang/Rusak		
	B	KH	U	B	KH	U	B	KH	U
(1)	(2)	(3)	(4)	(5)	(6)	(7)	(8)	(9)	(10)
Januari	231			285			0		
Februari	183			251			2		
Maret	179			254			4		
April	68			182			2		
Mei	133			184			0		
Juni	293			173			4		
Juli	456			115			3		
Agustus	361			304			2		
September	353			142			0		
Oktober	313			142			0		
Nopember	370			76			0		
Desember	318			123			0		
<b>Bireuen</b>	<b>3 258</b>			<b>2 231</b>			<b>17</b>		

Catatan/Note: B : Pribadi U : Umum KH : Khusus  
 Sumber/Source: POLRES Kabupaten Bireuen / Resort Police Station of Bireuen Regency

**Tabel**  
**Table** 4.3.32**Jumlah Pengeluaran Sim B-I pada Polres Kabupaten  
Bireuen, 2020**  
**Number of B-I Driving License Released at Resort Police  
Station of Bireuen Regency, 2020**

<b>Bulan Month</b>	<b>Baru</b>		<b>Perpanjang</b>		<b>Hilang/Rusak</b>	
	<b>B</b>	<b>U</b>	<b>B</b>	<b>U</b>	<b>B</b>	<b>U</b>
(1)	(2)	(3)	(4)	(5)	(6)	(7)
Januari	40		94			
Februari	15		67			
Maret	23		52			
April	17		55			
Mei	17		28			
Juni	22		87			
Juli	25		79			
Agustus	19		52			
September	35		32			
Oktober	26		30			
Nopember	39		38			
Desember	51		44			
<b>Bireuen</b>	<b>329</b>		<b>638</b>			

Catatan/Note: B : Pribadi U : Umum

Sumber/Source: POLRES Kabupaten Bireuen / Resort Police Station of Bireuen Regency

**Tabel 4.3.33** Jumlah Pengeluaran Sim B-II pada Polres Kabupaten Bireuen, 2020  
**Table** *Number of B-II Driving License Released at Resort Police Station of Bireuen Regency, 2020*

Bulan Month	Baru		Perpanjang		Hilang/Rusak	
	B	U	B	U	B	U
(1)	(2)	(3)	(4)	(5)	(6)	(7)
Januari	15		14			
Februari	6		25			
Maret	9		17			
April	8		18			
Mei	1		8			
Juni	3		40			
Juli	6		25			
Agustus	6		24			
September	9		21			
Oktober	4		15			
Nopember	8		15			
Desember	15		22			
<b>Bireuen</b>	<b>90</b>		<b>244</b>			

Catatan/Note: B : Pribadi U : Umum

Sumber/Source: POLRES Kabupaten Bireuen / Resort Police Station of Bireuen Regency



**Tabel** 4.3.34 **Jumlah Pengeluaran Sim C Pada Polres Kabupaten Bireuen, 2020**  
**Table** 4.3.34 **Number of C Driving License Released at Resort Police Station of Bireuen Regency, 2020**

Bulan Month	Baru	Perpanjang	Hilang/Rusak
(1)	(2)	(3)	(4)
Januari	485	875	2
Februari	379	908	5
Maret	350	1.253	4
April	123	571	4
Mei	196	381	2
Juni	535	591	5
Juli	820	540	6
Agustus	731	324	4
September	601	360	4
Oktober	459	321	0
Nopember	631	266	0
Desember	481	384	0
<b>Bireuen</b>	<b>5 791</b>	<b>6 574</b>	<b>36</b>

Sumber/Source: POLRES Kabupaten Bireuen / Resort Police Station of Bireuen Regency

**Tabel** 4.3.35 **Jumlah Yayasan/ Organisasi Sosial yang Bergerak di Bidang Usaha Kesejahteraan Sosial (UKS) di Kabupaten Bireuen, 2020**  
**Number of Social Organization Moving on Social Welfare Effort in Bireuen Regency, 2020**

Kecamatan Subdistrict	Jumlah Total	Tercatat Noted Down	Status Status	
			Terdaftar Registered	Dikukuhkan Installed
(1)	(2)	(3)	(4)	(5)
Samalanga	21	21	-	-
Simpang Mamplam	21	21	-	-
Pandrah	5	5	-	-
Jeunieb	4	4	-	-
Peulimbang	13	13	-	-
Peudada	6	6	-	-
Juli	4	4	-	-
Jeumpa	17	17	-	-
Kota Juang	12	12	-	-
Kuala	15	15	-	-
Jangka	12	12	-	-
Peusangan	53	53	-	-
Peusangan Selatan	20	20	-	-
Peusangan Siblah Krueng	15	15	-	-
Makmur	17	17	-	-
Gandapura	32	32	-	-
Kutablang	25	25	-	-
<b>Bireuen</b>	<b>292</b>	<b>292</b>	<b>-</b>	<b>-</b>

Sumber/Source: Dinas Sosial Kabupaten Bireuen / Social Office of Bireuen Regency

**Tabel**  
**Table** 4.3.36

**Jumlah Karang Taruna Menurut Kecamatan di Kabupaten Bireuen, 2020**  
**Number of Karang Taruna by Sub District in Bireuen Regency, 2020**

Kecamatan Subdistrict	Jumlah Desa Number of Villages*	Pengurus Karang Taruna Kecamatan	Jumlah Karang Taruna Desa
(1)	(2)	(3)	(3)
Samalanga	46	ada	20
Simpang Mamplam	41	ada	18
Pandrah	19	ada	4
Jeunieb	43	ada	2
Peulimbang	22	ada	13
Peudada	52	tidak ada	5
Juli	36	ada	4
Jeumpa	42	ada	15
Kota Juang	23	tidak ada	11
Kuala	20	ada	15
Jangka	46	tidak ada	12
Peusangan	69	ada	53
Peusangan Selatan	21	ada	20
Peusangan Siblah Krueng	21	ada	15
Makmur	27	ada	16
Gandapura	40	ada	32
Kutablang	41	ada	25
<b>Bireuen</b>	<b>609</b>		<b>280</b>

Catatan/Note: Pengurus Karang Taruna Kecamatan Pandrah, Peudada, dan Jangka adalah pelaksana tugas. Sedangkan Kecamatan Jeunieb masih menunggu SK

Sumber/Source: Dinas Sosial Kabupaten Bireuen / Social Office of Bireuen Regency

**Tabel 4.3.37** Jumlah Penderita Cacat Menurut Kecamatan di Kabupaten Bireuen, 2020  
**Number of Disabled by Sub District di Bireuen Regency, 2020**

Kecamatan Subdistrict	Tuna Netra Blind	Bisu/Tuli Deaf	Cacat Tubuh Handicap	Cacat Mental	Bibir Sumbing Harelip
(1)	(2)	(3)	(4)	(5)	(6)
Samalanga	19	48	67	84	-
Simpang Mamplam	49	50	85	129	-
Pandrah	15	20	38	39	-
Jeunieb	29	52	94	153	-
Peulimbang	23	33	67	39	-
Peudada	28	58	93	168	-
Juli	38	35	111	181	29
Jeumpa	28	37	92	272	-
Kota Juang	16	54	63	166	-
Kuala	14	28	50	122	-
Jangka	12	34	82	122	1
Peusangan	28	45	88	243	-
Peusangan Selatan	14	26	58	54	-
Peusangan Siblah Krueng	21	27	44	56	-
Makmur	28	34	66	53	-
Gandapura	15	22	32	185	-
Kutablang	32	27	50	76	-
<b>Bireuen</b>	<b>409</b>	<b>630</b>	<b>1180</b>	<b>2142</b>	<b>30</b>

Sumber/Source: Dinas Sosial Kabupaten Bireuen / Social Office of Bireuen Regency

**Tabel**  
**Table** 4.3.38**Jumlah Sampah Per Hari Menurut Kecamatan di  
Kabupaten Bireuen, 2020**  
**Number of Rubbish per Day by Sub District in Bireuen  
Regency, 2020**

Kecamatan Subdistrict	Sampah Per Hari (m <sup>3</sup> ) Volume
(1)	(2)
Samalanga	
Simpang Mamplam	11
Pandrah	
Jeunieb	
Peulimbang	10
Peudada	
Juli	
Jeumpa	
Kota Juang	90
Kuala	
Jangka	
Peusangan	22
Peusangan Selatan	0
Peusangan Siblah Krueng	2
Makmur	0
Gandapura	
Kutablang	9
<b>Bireuen</b>	<b>144</b>

Sumber/Source: Dinas Lingkungan Hidup dan Kehutanan Kabupaten Bireuen  
Office of Environment and Forestry of Bireuen Regency

**Tabel** 4.3.39 **Jumlah Petugas Kebersihan Menurut Kecamatan di Kabupaten Bireuen, 2020**  
**Table** **Number of Cleanliness Officials by Sub District in Bireuen Regency, 2020**

Kecamatan Subdistrict	Petugas Kebersihan Officials
(1)	(2)
Samalanga	11
Simpang Mamplam	1
Pandrah	2
Jeunieb	11
Peulimbang	4
Peudada	13
Juli	1
Jeumpa	3
Kota Juang	174
Kuala	-
Jangka	1
Peusangan	19
Peusangan Selatan	-
Peusangan Siblah Krueng	-
Makmur	-
Gandapura	8
Kutablang	8
<b>Bireuen</b>	<b>256</b>

Sumber/Source: Dinas Lingkungan Hidup dan Kehutanan Kabupaten Bireuen  
 Office of Environment and Forestry of Bireuen Regency

**Tabel**  
**Table** 4.3.40**Jumlah Mobil Pengangkut Sampah Menurut Kecamatan  
di Kabupaten Bireuen, 2020**  
**Number of Rubbish Dump Truck by Sub District in Bireuen  
Regency, 2020**

Kecamatan Subdistrict	Mobil Angkutan
(1)	(2)
Samalanga	
Simpang Mamplam	2
Pandrah	
Jeunieb	
Peulimbang	1
Peudada	
Juli	2
Jeumpa	
Kota Juang	11
Kuala	
Peusangan	2
Jangka	
Peusangan Siblah Krueng	1
Peusangan Selatan	
Makmur	0
Gandapura	
Kutablang	1
<b>Bireuen</b>	<b>20</b>

Sumber/Source: Dinas Lingkungan Hidup dan Kehutanan Kabupaten Bireuen  
Office of Environment and Forestry of Bireuen Regency

**Tabel** 4.3.41 **Jumlah Becak motor Sampah Menurut Kecamatan di Kabupaten Bireuen, 2020**  
**Table** *Number of Rubbish Small Pickup by Sub District in Bireuen Regency, 2020*

Kecamatan Subdistrict	Satuan Unit
(1)	(2)
Samalanga	-
Simpang Mamplam	-
Pandrah	-
Jeunieb	-
Peulimbang	-
Peudada	-
Juli	-
Jeumpa	-
Kota Juang	2
Kuala	-
Jangka	-
Peusangan	1
Peusangan Selatan	-
Peusangan Siblah Krueng	-
Makmur	-
Gandapura	-
Kutablang	1
<b>Bireuen</b>	<b>4</b>

Sumber/Source: Dinas Lingkungan Hidup dan Kehutanan Kabupaten Bireuen  
 Office of Environment and Forestry of Bireuen Regency



**Tabel**  
**Table** 4.3.41**Jumlah Gerobak Sampah Menurut Kecamatan di  
Kabupaten Bireuen, 2020**  
*Number of Rubbish Cart by Sub District in Bireuen Regency,  
2020*

Kecamatan Subdistrict	Satuan Unit
(1)	(2)
Samalanga	1
Simpang Mamplam	-
Pandrah	-
Jeunieb	1
Peulimbang	1
Peudada	-
Juli	-
Jeumpa	-
Kota Juang	3
Kuala	-
Jangka	-
Peusangan	2
Peusangan Selatan	-
Peusangan Siblah Krueng	-
Makmur	-
Gandapura	1
Kutablang	2
<b>Bireuen</b>	<b>11</b>

Sumber/Source: Dinas Lingkungan Hidup dan Kehutanan Kabupaten Bireuen  
Office of Environment and Forestry of Bireuen Regency

**Tabel** 4.3.43 **Jumlah Retribusi Sampah Menurut Kecamatan di Kabupaten Bireuen, 2020**  
**Table** *Number of Trush Retribution by Sub District in Bireuen Regency, 2020*

Kecamatan Subdistrict	Nilai (Rp) Value (Rp)
(1)	(2)
Samalanga	56 330 000
Simpang Mamplam	7 260 000
Pandrah	3 495 000
Jeunieb	39 855 000
Peulimbang	6 740 000
Peudada	14 900 000
Juli	-
Jeumpa	6 400 000
Kota Juang	433 170 000
Kuala	-
Jangka	23 500 000
Peusangan	96 230 000
Peusangan Selatan	-
Peusangan Siblah Krueng	2 835 000
Makmur	-
Gandapura	43 080 000
Kutablang	31 045 000
<b>Bireuen</b>	<b>764 840 000</b>

Sumber/Source: Dinas Lingkungan Hidup dan Kehutanan Kabupaten Bireuen  
 Office of Environment and Forestry of Bireuen Regency

**Tabel**  
**Table** 4.3.44**Jumlah Pembangunan Rumah Sehat Sederhana Menurut Anggaran dan Menurut Kecamatan di Kabupaten Bireuen, 2020**  
**Number of Simple Household Development According to Government Budget by Sub District in Bireuen Regency, 2020**

Kecamatan Subdistrict	Anggaran Pendapatan Belanja Kabupaten (APBK) / Unit	Anggaran Pendapatan Belanja Aceh (APBA) / Unit
(1)	(2)	(3)
Samalanga	7	3
Simpang Mamplam	3	18
Pandrah	1	1
Jeunieb	5	6
Peulimbang	1	9
Peudada	3	129
Juli	11	51
Jeumpa	3	69
Kota Juang	26	38
Kuala	13	3
Jangka	11	119
Peusangan	11	4
Peusangan Selatan	2	3
Peusangan Siblah Krueng	5	0
Makmur	8	1
Gandapura	7	1
Kutablang	3	4
<b>Bireuen</b>	<b>120</b>	<b>459</b>

Sumber/Source: Dinas Perumahan Rakyat dan Kawasan Permukiman Kabupaten Bireuen  
Office of Public Housing and Residential Area of Bireuen Regency

**Tabel** 4.3.45 **Jumlah Renovasi Rumah Menurut Kecamatan di Kabupaten Bireuen, 2020**  
**Table** *Number of House Renovation by Sub District in Bireuen Regency, 2020*

Kecamatan Subdistrict	Satuan Unit
(1)	(2)
Samalanga	30
Simpang Mamplam	74
Pandrah	30
Jeunieb	90
Peulimbang	30
Peudada	90
Juli	190
Jeumpa	90
Kota Juang	60
Kuala	50
Jangka	115
Peusangan	75
Peusangan Selatan	132
Peusangan Siblah Krueng	80
Makmur	80
Gandapura	90
Kutablang	90
<b>Bireuen</b>	<b>1 396</b>

Sumber/Source: Dinas Perumahan Rakyat dan Kawasan Permukiman Kabupaten Bireuen  
*Office of Public Housing and Residential Area of Bireuen Regency*

#### 4.4 KEMISKINAN DAN PEMBANGUNAN MANUSIA POVERTY AND HUMAN DEVELOPMENT

**Tabel** 4.4.1 **Garis Kemiskinan dan Penduduk Miskin di Kabupaten Bireuen, 2010-2020**  
**Table** 4.4.1 **Poverty Line and Number of Poor People in Bireuen Regency, 2010-2020**

Tahun Year	Garis Kemiskinan (rupiah) Poverty Line (rupiah)	Jumlah Penduduk Miskin (ribu) Number of Poor People (thousand)	Persentase Penduduk Miskin Percentage of Poor People
(1)	(2)	(3)	(4)
2010	263 990	76,10	19,50
2011	286 617	76,30	19,06
2012	289 058	74,79	18,21
2013	292 308	73,94	17,65
2014	295 294	72,22	16,94
2015	301 027	73,14	16,94
2016	317 562	70,44	15,95
2017	335 314	71,54	15,87
2018	358 399	65,74	14,31
2019	393 198	63,60	13,56
2020	410 203	62,42	13,06

Sumber/Source: Survei Sosial Ekonomi Nasional / National Socio Economic Survey

**Tabel**  
**Table** 4.4.2**Indeks Kedalaman Kemiskinan dan Indeks Keparahan Kemiskinan Menurut Daerah di Kabupaten Bireuen, 2010-2020**  
**Poverty Gap Index and Poverty Severity by Region in Bireuen District, 2010-2020**

Tahun Year	Indeks Kedalaman Kemiskinan Poverty Gap Index	Indeks Keparahan Kemiskinan Poverty Severity Index
(1)	(2)	(3)
2010	4,11	1,31
2011	3,46	1,00
2012	2,87	0,69
2013	2,80	0,67
2014	2,73	0,70
2015	2,21	0,47
2016	3,07	0,84
2017	2,99	0,81
2018	2,31	0,53
2019	1,77	0,40
2020	1,95	0,45

Sumber/Source: Survei Sosial Ekonomi Nasional / National Socio Economic Survey

**Tabel**  
**Table** 4.4.3**Jumlah Penerima Bantuan (Kepala Keluarga) dan Anggaran Bantuan Sosial Pangan Menurut Kecamatan di Kabupaten Bireuen, 2020**  
**Number of Recipients (Head of Household) and Food Assistance Budget by Subdistrict in Bireuen Regency, 2020**

Kecamatan Subdistrict	Jumlah Penerima Bantuan (kepala keluarga) Number of Beneficiaries (head of household)		Jumlah Anggaran (rupiah) Budget Amount (rupiahs)	
	Rencana Planning	Realisasi Realization	Rencana Planning	Realisasi Realization
(1)	(2)	(3)	(4)	(5)
Samalanga	2 445	-	-	-
Sp Mamplam	1 538	-	-	-
Pandrah	796	-	-	-
Jeunieb	3 651	-	-	-
Peulimbang	1 396	-	-	-
Peudada	2 709	-	-	-
Juli	3 747	-	-	-
Jeumpa	3 941	-	-	-
Kota Juang	3 319	-	-	-
Kuala	1 498	-	-	-
Jangka	3 200	-	-	-
Peusangan	4 886	-	-	-
Psg Selatan	1 035	-	-	-
Psg Siblah Krueng	1 314	-	-	-
Makmur	957	-	-	-
Gandapura	2 233	-	-	-
Kuta Blang	1 544	-	-	-
<b>Bireuen</b>	<b>40 209</b>	<b>-</b>	<b>-</b>	<b>-</b>

Sumber/Source: Dinas Sosial Kabupaten Bireuen / Social Office of Bireuen Regency

**Tabel**  
**Table** 4.4.4**Indeks Pembangunan Manusia di Kabupaten Bireuen,  
2015-2020**  
*Human Development Index in Bireuen Regency, 2015-2020*

<b>Kabupaten Regency</b>	<b>2015</b>	<b>2016</b>	<b>2017</b>	<b>2018</b>	<b>2019</b>	<b>2020</b>
(1)	(2)	(3)	(4)	(5)	(6)	(7)
Bireuen	69,77	70,21	71,11	71,37	72,27	72,28

Sumber/Source: Survei Sosial Ekonomi Nasional / *National Socio Economic Survey*

<https://bireuenkab.bps.go.id>



**BAB**

**5**

**PERTANIAN, KEHUTANAN,  
PETERNAKAN, DAN  
PERIKANAN**  
*AGRICULTURE, FORESTY,  
LIVESTOCK, AND FISHERY*

<https://bireuenkab.bps.go.id>



**PENJELASAN TEKNIS**

1. Data pokok tanaman pangan yang dikumpulkan adalah luas panen dan produktivitas (hasil per hektar). Produksi tanaman pangan merupakan hasil perkalian antara luas panen dengan produktivitas. Pengumpulan data luas panen dilakukan setiap bulan dengan pendekatan area kecamatan di seluruh wilayah Indonesia. Pengumpulan data produktivitas dilakukan melalui pengukuran langsung pada plot ubinan berukuran 2½ m x 2½ m. Pengumpulan data produktivitas dilakukan setiap subround (empat bulanan) pada waktu panen petani.
2. Data produksi padi dan palawija yang disajikan adalah dalam kualitas: gabah kering giling (padi), pipilan kering (jagung), biji kering (kedelai dan kacang tanah), dan umbi basah (ubi kayu dan ubi jalar).
3. Tanaman sayuran dan buah-buahan semusim  
Tanaman sayuran semusim adalah tanaman sumber vitamin, garam mineral dan lain-lain yang dikonsumsi dari bagian tanaman yang berupa daun, bunga, buah, dan umbinya, yang berumur kurang dari satu tahun. Tanaman buah-buahan semusim adalah tanaman sumber vitamin,

**TECHNICAL NOTES**

1. *The main food crops data collected consists of harvested area and productivity (yield per hectare). Food crops production is generated by harvested area multiplied by productivity. The harvested area data is collected every month using sub district area approach in all subdistrict in Indonesia. The productivity data collection is conducted by a direct measurement in 2½m x 2½m crop cutting plot. The productivity measurement is conducted in every subround (four monthly) at the time when farmers are harvesting their crops.*
2. *Production of paddy and secondary crops data are presented in the form of: dry unhusked rice (paddy), dry loose maize (maize), dry shells crops (soybeans and peanuts), and fresh roots (cassava and sweet potatoes).*
3. *Seasonal vegetable and fruit plants  
Seasonal vegetable plants are plants which are the sources of vitamin, mineral salt, etc, consumed from the part of the plant in the form of leaf, flower, fruit, and root with the age of less than one year  
Seasonal fruit plants are plants which are the sources of vitamin, mineral salt, etc, consumed from the part of the plant in the form*

garam mineral, dan lain-lain yang dikonsumsi dari bagian tanaman yang berupa buah, berumur kurang dari satu tahun, tidak berbentuk pohon/rumpun tetapi menjalar dan berbatang lunak.

*of fruits. These plants are creeps with the age of less than one year.*

4. Tanaman buah-buahan dan sayuran tahunan  
Tanaman buah-buahan tahunan adalah tanaman sumber vitamin, garam mineral, dan lain-lain yang dikonsumsi dari bagian tanaman yang berupa buah dan merupakan tanaman tahunan. Tanaman sayuran tahunan adalah tanaman sumber vitamin, garam mineral, dan lain-lain yang dikonsumsi dari bagian tanaman yang berupa daun dan atau buah yang berumur lebih dari satu tahun

4. *Annual fruit and vegetable plants*  
*Annual fruit plants are plants which are the sources of vitamin, contained mineral salt, etc, consumed from the part of plant in the form of fruit and more than one year of age. Annual vegetable plants are plants which are the sources of vitamin, contained mineral salt, etc, consumed from the part of the plant in the form of vegetable and more than one year of age.*

5. Tanaman biofarmaka adalah tanaman yang bermanfaat untuk obat-obatan, kosmetik, dan kesehatan yang dikonsumsi atau digunakan dari bagian-bagian tanaman seperti daun, batang, buah, umbi (rimpang) ataupun akar.

5. *Medicinal plants are plants which are useful for medicine. It is consumed from part of the plant such as leaf, flower, fruit, tuber, and root.*

6. Tanaman hias adalah tanaman yang mempunyai nilai keindahan baik bentuk, warna daun, tajuk maupun bunganya, sering digunakan untuk penghias pekarangan dan lain sebagainya.

6. *Ornamental plants are plants which have a beauty value, either in shape, colour of leaf or crown of flower, and they are often used as a yard decorator.*

7. Luas panen tanaman hortikultura adalah luas tanaman sayuran,

7. *Harvested area of horticulture is area which vegetable, fruit, medicinal*

buah-buahan, biofarmaka, dan tanaman hias yang diambil hasilnya/dipanen pada periode pelaporan

*and ornamental plant of crop harvested during the period of report.*

8. Luas panen untuk tanaman sayuran adalah luas tanaman yang dipanen sekaligus/habis/dibongkar dan luas tanaman yang dipanen berkali-kali (lebih dari satu kali)/belum habis. Tanaman yang dipanen sekaligus/habis/dibongkar adalah tanaman yang sehabis panen langsung dibongkar/dicabut, terdiri dari bawang merah, bawang putih, bawang daun, kentang, kol/kubis, kembang kol, petsai/sawi, wortel, lobak, dan kacang merah. Tanaman yang dipanen berkali-kali (lebih dari satu kali)/belum habis adalah tanaman yang pemanenannya lebih dari satu kali dan biasanya dibongkar apabila panen terakhir sudah tidak memadai lagi, terdiri dari: kacang panjang, cabe besar, cabe rawit, jamur, tomat, terung, buncis, ketimun, labu siam, kangkung, bayam, melon, semangka, dan blewah.

8. *Harvested area of vegetables is area of entirely plant harvested/ demolished and plant harvested several times/undemolished. Entirely plants harvested/ demolished are plants usually harvested once and demolished to be substituted by other plants, consisting of: shallots, garlic, leeks, potato, cabbage, cauli flower, mustard green, carrots, chinese radish, and red kidney beans. Plants harvested several times/ undemolished are plants usually harvested more than once and demolished in the case that the last harvest was economically not profitable. They consist of : yard long beans, chili, small chili, mushroom, tomatoes, egg plant, french beans, cucumber, pumpkin/ chajota, swamp cabbage, spinach, melon, watermelon, and blewah .*

9. Produksi hortikultura adalah hasil menurut bentuk produk dari setiap tanaman sayuran, buah-buahan, biofarmaka dan tanaman hias yang diambil berdasarkan luas yang dipanen/ tanaman yang menghasilkan pada bulan/triwulan laporan.

9. *Horticulture production is the standard production quantity form of vegetable, fruit, medicinal and ornamental plant based on harvested area/ the number of production plants reported monthly/quarterly.*

10. Bentuk produksi perkebunan adalah; karet kering (karet), daun kering (teh dan tembakau), biji kering (kopi dan coklat), kulit kering (kayu manis dan kina), serat kering (rami), bunga kering (cengkeh), refined sugar (tebu dari perkebunan besar), gula mangkok (tebu dari perkebunan rakyat), ekuivalen kopra (kopra), biji dan bunga (pala) serta minyak daun (sereh).
10. *10. Production of estates crops are follows: dry rubber (rubber); dry leaves (tea and tobacco); dry beans (cofee and cocoa); dry bark (cassiavera and cinchona); dry fibre (rosella); dry flowers/buds (cloves); refined sugar (sugar cane from estate); cup sugar (sugar cane from smallholders); copra (copra); seeds and buds (nutmeg); and leaf oil (citronella).*
11. Data Statistik Kehutanan sebagian besar merupakan data sekunder yang bersumber dari Dinas Perkebunan dan Kehutanan Kabupaten Bireuen.
11. *11. Most of forestry statistics are secondary data obtained from the Estates and Forestry Office of Bireuen Regency.*
12. Kawasan hutan adalah wilayah tertentu yang berupa hutan, yang ditunjuk dan atau ditetapkan oleh pemerintah untuk dipertahankan keberadaannya sebagai hutan tetap. Hal ini untuk menjamin kepastian hukum mengenai status kawasan hutan, letak batas dan luas suatu wilayah tertentu yang sudah ditunjuk menjadi kawasan hutan tetap.
12. *12. Forest Area is a specific territory of forest ecosystem determined and or decided by the government as a permanent forest. Such decision is important to maintain the size of forest area and to ensure its legitimation and boundary demarcation of permanent forest.*
13. Kawasan hutan Indonesia ditetapkan oleh Menteri Kehutanan dalam bentuk Surat Keputusan Menteri Kehutanan tentang Penunjukan Kawasan Hutan dan Perairan Provinsi. Penunjukan Kawasan Hutan ini disusun berdasarkan hasil
13. *13. Indonesian forest area is determined by the Minister of Forestry in the format of Ministerial Decree on the Designation of Provincial Forest Area and Inland Water, Coastal and Marine Ecosystem. The designation of Forest Area is formulated based on integrated*

pemaduserasian antara Rencana Tata Ruang Wilayah Provinsi (RTRWP) dengan Tata Guna Hutan Kesepakatan (TGHK).

*and harmonized of Provincial Spatial Planning (RTRWP) and Forest Land Use by Concensus (TGHK).*

14. Penunjukan kawasan hutan mencakup pula kawasan perairan yang menjadi bagian dari Kawasan Suaka Alam (KSA) dan Kawasan Pelestarian Alam (KPA).
  15. Kawasan Suaka Alam (KSA) adalah kawasan dengan ciri khas tertentu, baik di darat maupun di perairan yang mempunyai fungsi pokok sebagai kawasan pengawetan keanekaragaman tumbuhan dan satwa serta ekosistemnya, yang juga berfungsi sebagai wilayah sistem penyangga kehidupan.
  16. Kawasan Pelestarian Alam (KPA) adalah kawasan dengan ciri khas tertentu, baik di darat maupun di perairan yang mempunyai fungsi pokok perlindungan sistem penyangga kehidupan, pengawetan keanekaragaman jenis tumbuhan dan satwa, serta pemanfaatan secara lestari sumber daya alam hayati dan ekosistemnya.
  17. Berdasarkan Undang-Undang No. 41 Tahun 1999 tentang Kehutanan, kawasan hutan dibagi ke dalam kelompok Hutan Konservasi, Hutan Lindung, dan Hutan Produksi.
14. *The designation of forest area in some cases also covers inland water, coastal and marine ecosystem that may become part of Sanctuary Reserve Area (KSA) and Nature Conservation Area (KPA).*
  15. *A Sanctuary Reserve Area is a specific terrestrial or aquatic area having specific criteria for preserving biodiversity plant and animal as well as ecosystem, which also serve as life support system.*
  16. *A Nature Conservation area is a specific terrestrial or aquatic area whose main function is to serve life support system and preserve diversity of plant and animal species, as well as to provide a sustainable utilization of living resources and their ecosystems.*
  17. *In accordance to the Act on Forestry No. 41/1999, forest area is categorized as Conservation Forest, Protection Forest and Production Forest.*

18. Hutan Konservasi adalah kawasan hutan dengan ciri khas tertentu, yang mempunyai fungsi pokok pengawetan keanekaragaman tumbuhan dan satwa serta ekosistemnya.
19. Hutan Lindung adalah kawasan hutan yang mempunyai fungsi pokok sebagai perlindungan sistem penyangga kehidupan untuk mengatur tata air, mencegah banjir, mengendalikan erosi, mencegah intrusi air laut, dan memelihara kesuburan tanah.
20. Hutan Produksi adalah kawasan hutan yang mempunyai fungsi pokok memproduksi hasil hutan. Hutan produksi terdiri dari Hutan Produksi Tetap (HP), Hutan Produksi Terbatas (HPT), dan Hutan Produksi yang dapat dikonversi.
21. Hutan Konservasi terdiri dari: Kawasan suaka alam berupa Cagar Alam (CA) dan Suaka Margasatwa (SM); Kawasan pelestarian alam berupa Taman Nasional (TN), Taman Hutan Raya (THR), dan Taman Wisata Alam (TWA); Taman Buru (TB). Taman Buru adalah kawasan hutan yang ditetapkan sebagai tempat wisata berburu.
22. Produksi hasil hutan utama yang dihasilkan dari hutan adalah kayu bulat. Produksi
18. *Conservation Forest is a forest area having specific characteristic established for the purposes of conservation of animal and plant species as well as their ecosystem.*
19. *Protection Forest is a forest area designated to serve life support system, maintain hydrological system, prevent of flood, erosion control, seawater intrusion, and maintain soil fertility.*
20. *Production Forest is a forest area designated mainly to promote sustainable forest production. Production forest is classified as permanent production forest, limited production forest, and convertible production forest.*
21. *Conservation Forest is divided into: Sanctuary Reserve area consists of Strict Nature Reserve and Wildlife Sanctuary. Nature conservation area consists of National Park (TN), Grand Forest Park (THR), and Nature Recreation Park (TWA); Game Hunting Park (TB) Game Hunting Park is forest area devoted for game hunting recreation.*
22. *The main product of commercial forest operation is log. The log is harvested from various sources*



kayu bulat ini dihasilkan dari hutan alam melalui kegiatan perusahaan Hak Pengusahaan Hutan (HPH/IUPHHK), kegiatan ijin pemanfaatan kayu (IPK) dalam rangka pembukaan wilayah hutan, pembangunan Hutan Tanaman Industri (HTI), serta kegiatan hutan rakyat.

*such as natural forest granted to concessionaires (IUPHHK/HPH), land clearing activities (IPK), industrial forest plantation (HTI) and community forest.*

23. Kayu Gergajian merupakan kayu hasil konversi kayu bulat dengan menggunakan mesin gergaji, mempunyai bentuk yang teratur dengan sisi-sisi sejajar dan sudut-sudutnya siku dengan ketebalan tidak lebih dari 6 cm dan kadar air tidak lebih dari 18 persen. Kayu gergajian yang diolah langsung dari kayu bulat, wajib didukung dengan dokumen yang sah.
24. Kayu Lapis adalah panel kayu yang tersusun dari lapisan veneer dibagian luarnya, sedangkan dibagian intinya (core) bisa berupa veneer atau material lain, diikat dengan lem kemudian di-press (ditekan) sedemikian rupa sehingga menjadi panel yang kuat. Termasuk dalam artian ini adalah kayu lapis yang dilapisi lagi dengan material lain.
25. Data populasi ternak merupakan data sekunder yang bersumber dari Dinas Perkebunan dan Kehutanan Kabupaten Bireuen.
26. Data statistik perikanan merupakan data sekunder
23. *Sawn Timber Constitutes a sawmill product derived from logs as raw material. The product is characterized with regular forms having parallel sides at right angle to each other, thickness not more than 6 cm and moisture content not to exceed 18 percent. Sawn timber produced directly from logs must be certified by a legal document.*
24. *Plywood is wood panel consisting of layers pressed together in between veneers; the core may be veneer or some other material, bound together with glue and pressed tightly together to make a strong panel. Included to this definition is plywood covered with other materials.*
25. *Data of domestic livestock population are secondary data obtained from the Estates and Forestry Office of Bireuen Regency*
26. *Fishery Statistics are secondary data obtained from the Ocean and*

yang bersumber dari Dinas Kelautan dan Perikanan Kabupaten Bireuen.Budidaya.

*Fishery Office of Bireuen Regency.*

27. Rumah Tangga Perikanan Tangkap adalah rumah tangga yang melakukan kegiatan penangkapan ikan/ binatang air lainnya/tanaman air dengan tujuan sebagian/ seluruh hasilnya untuk dijual.

*27. A capture fishery household is a household conducting activities in catching fishes/ other aquatic animals/aquatic plants, for which the products are wholly or partly to be sold.*

28. Rumah Tangga Perikanan Budidaya adalah rumah tangga yang melakukan kegiatan budidaya ikan/ binatang air lainnya/tanaman air dengan tujuan sebagian/ seluruh hasilnya untuk dijual.

*28. An aquaculture fishery household is a household conducting activities in culturing fishes/ other aquatic animals/aquatic plants, for which the products are wholly or partly to be sold.*

<https://bireuenkab.go.id>

**ULASAN****DESCRIPTION****Perkebunan**

Terdapat berbagai jenis tanaman yang diusahakan oleh perkebunan rakyat, baik tanaman perkebunan berumur pendek seperti nilam maupun perkebunan berumur panjang seperti karet, kelapa, kopi, lada, kakao dan lainnya. Hanya saja yang cukup menonjol adalah kelapa dan pinang, sementara kelapa sawit diusahakan oleh perkebunan besar.

Berdasarkan data Dinas Pertanian di Bireuen, secara keseluruhan luas areal tanaman kelapa mencapai 16.325 ha pada tahun 2020. Dengan luas areal yang meningkat dari tahun lalu, nilai produksi tahun 2020 ternyata mengalami peningkatan. Produksi terbesar selanjutnya adalah pinang dan kelapa sawit, yang hampir sama dengan produksi dari tahun lalu, masing-masing sebesar 5.498 ton dan 3.983 ton.

**Tanaman Pangan**

Sebagian besar para petani di Kabupaten Bireuen mempunyai kegiatan pokok di subsektor pertanian tanaman pangan, seperti padi-padian, palawija, dan hortikultura. Usaha tanaman pangan pada kenyataannya merupakan sektor usaha utama yang dikelola dengan manajemen yang sangat sederhana dengan hasil yang hanya cukup untuk pemenuhan

**Estate Crops**

*There are various types of crops grown by smallholder, both short-lived tree crops such as patchouli and long-lived plantations such as rubber, coconut, coffee, pepper, cocoa and others. The most prominent are coconut and areca nut, while palm oil cultivated by large estates.*

*Based on data from the Department of Agriculture in Bireuen, the total area of coconut plant reaches 16.325 ha in 2020. With the same area as last year, the production value in 2020 increased. Furthermore, areca nut and oil palm are both almost stagnant production from previous year with production value of 5.498 tons and 3.983 tons.*

**Food Crops**

*Most of the farmers in Bireuen Region have basic activities in food crops sub-sector, such as paddy, crops, and horticulture. In fact, Food crops are the main business sector managed with simple management, so the results are just sufficient to meet the needs of daily living.*

kebutuhan hidup sehari-hari.

Peningkatan produksi tanaman pangan hingga saat ini hanya dilakukan dengan intensifikasi peningkatan hasil per satuan luas lahan. Hal ini disebabkan oleh keterbatasan sumber daya alam yang dimiliki yaitu berupa lahan dan air. Peningkatan teknologi pertanian sebenarnya sangat diperlukan untuk meningkatkan produksi tanpa perluasan luas lahan.

Sub-sektor tanaman pangan merupakan salah satu sub-sektor pada sektor pertanian. Sub-sektor ini mencakup tanaman padi, jagung, ubi kayu, ubi jalar, dan kacang kedelai.

Pada tahun 2020, produksi padi tercatat sebesar 176.135 ton atau mengalami penurunan dari tahun sebelumnya. Sehingga produktivitasnya juga menurun dari tahun sebelumnya menjadi 6,17 ton per hektar.

Seperti tahun lalu, produksi palawija tahun ini didominasi oleh jagung sebesar 81.486 ton kemudian disusul oleh ubi kayu sebesar 3.921 ton.

### **Peternakan**

Dalam konteks ini, ternak dapat dibedakan menjadi 3 (tiga) kelompok, yaitu ternak besar, ternak kecil, dan ternak unggas. Populasi ternak besar terdiri sapi, kerbau dan kuda, populasi

*Today, intensification or increase in yield per unit area of land is the only way to increase production of food crops. It's caused by limited natural resources such as land and water. Improvement in agricultural technology is actually needed to increase production without expansion of land area.*

*Food crops sub - sector is one of the sub - sectors in the agricultural sector. This sub-sector includes crops of paddy, maize, cassava, sweet potatoes, and soybeans.*

*In 2020, paddy production was recorded at 176.135 tons or decreased from the previous year. So, its productivity decreased from the previous year to 6,17 ton/ha.*

*In contrast to last year, crops production this year was dominated by corn of 81.486 tons followed by cassava of 3.921 tons.*

### **Livestocks**

*In this context, livestock can be divided into 3 (three) groups, namely large livestock, small livestock, and poultry. Large livestock populations consist of cows, buffaloes and horses, small*

ternak kecil terdiri dari domba, kambing dan babi. Ternak unggas terdiri dari ayam buras, ayam ras peterlur, ayam ras pedaging dan itik.

Dalam kelompok ternak besar, jumlah populasi ternak sapi di Bireuen mencapai 63.920 ekor. Sementara populasi kerbau mencapai 2.661 ekor. Sementara untuk perkembangan ternak kecil, baik kambing maupun domba mengalami penurunan dari tahun sebelumnya.

Sedangkan unggas semua mengalami kenaikan kecuali Ayam petelur.

### **Perikanan**

Data perikanan tahun 2020 mencatat bahwa produksi terbesar perikanan laut berasal dari ikan tongkol sebesar 6.259,04 ton, disusul oleh ikan teri sebanyak 1.342,65 ton. Sementara produksi perikanan budidaya yang paling besar adalah ikan bandeng, dengan produksi sebesar 6.184 ton.

*livestock populations composed of sheep, goats and pigs. Poultry consists of native chicken, brown race chicken, broiler and duck.*

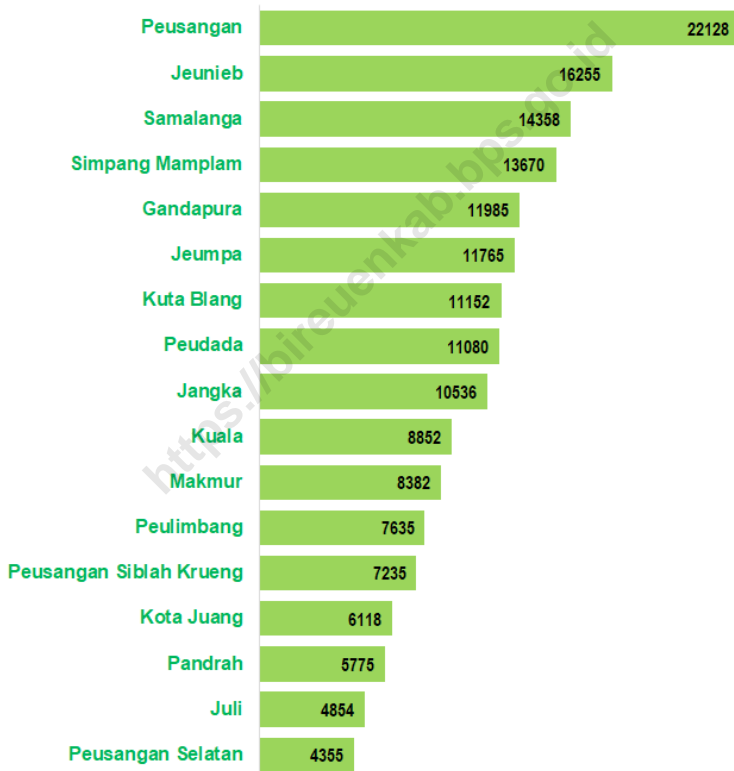
*In the large livestock group, the number of cow population in Bireuen reaches 63.920. While the buffalo population reaches 2.661. While for the development of small livestock group, both goats and sheep have decreased from the previous year. While all poultry have increased except for Layer.*

### **Fishery**

*The data of fishery in 2020 reported that the largest production of marine fisheries is mackarel tuna by 6.259,04 tons and followed by anchovy by 1.342,65 tons. While the largest production of Aquaculture is milkfish by 6.184 tons.*

**Gambar** 5.1  
**Figures**

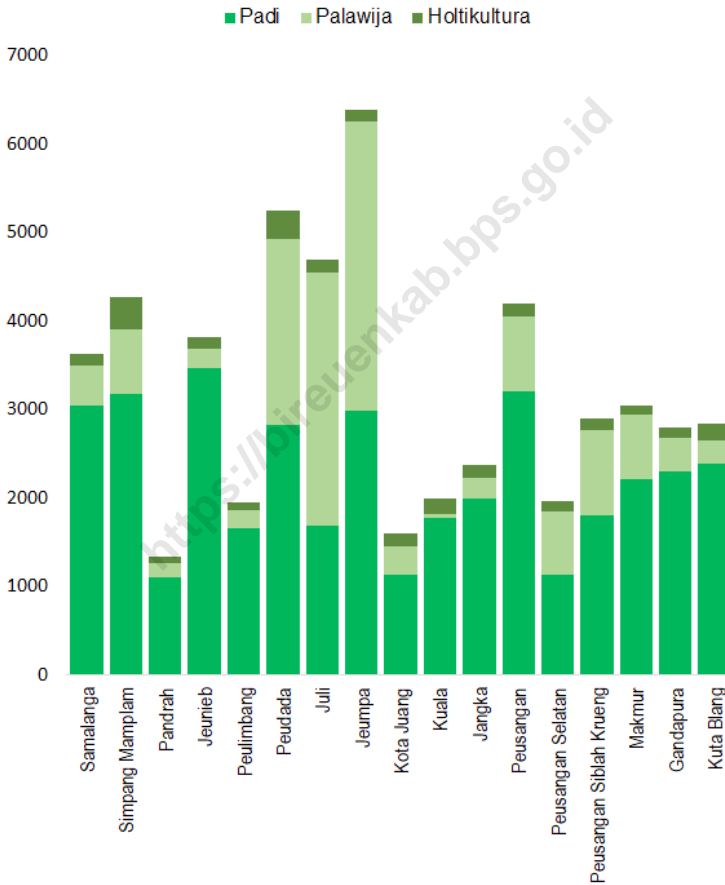
**Produksi Padi Menurut Kecamatan (ton) di Kabupaten Bireuen, 2020**  
**Paddy Production by Subdistrict (tons) in Bireuen Regency, 2020**



Sumber/Source: Dinas Pertanian dan Perkebunan Kabupaten Bireuen / Agriculture and Estate Crops Office of Bireuen Regency

**Gambar** 5.2  
**Figures**

**Jumlah Rumah Tangga Pertanian di Kabupaten Bireuen, 2020**  
**Number of Household Farmer in Bireuen Regency (ha), 2020**



Sumber/Source: Dinas Pertanian dan Perkebunan Kabupaten Bireuen / Agriculture and Estate Crops Office of Bireuen Regency

<https://bireuenkab.bps.go.id>



## 5.1 HORTIKULTURA

### HORTICULTURE

**Tabel** 5.1.1 **Luas Panen Tanaman Sayuran dan Buah-Buahan Semusim Menurut Kecamatan dan Jenis Tanaman di Kabupaten Bireuen (ha), 2019 dan 2020**  
**Harvested Area of Seasonal Vegetables and Fruits by Subdistrict and Kind of Plant in Bireuen Regency (ha), 2019 and 2020**

Kecamatan Subdistrict	Bawang Daun Scallion		Bawang Merah Shallot	
	2019	2020	2019	2020
(1)	(2)	(3)	(4)	(5)
Samalanga	-	-	-	-
Sp Mamplam	-	-	7	-
Pandrah	-	-	-	-
Jeunieb	-	-	-	-
Peulimbang	-	-	-	-
Peudada	-	-	1	-
Juli	-	-	-	-
Jeumpa	-	-	1	-
Kota Juang	-	-	-	-
Kuala	-	-	5	-
Jangka	-	-	-	-
Peusangan	-	-	2	1
Psg Selatan	-	-	-	-
Psg Siblah Krueng	-	-	-	-
Makmur	-	-	-	-
Gandapura	-	-	-	-
Kutablang	-	-	1	-
<b>Bireuen</b>	<b>-</b>	<b>-</b>	<b>17</b>	<b>1</b>

Lanjutan Tabel/*Continued Table* 5.1.1

Kecamatan Subdistrict	Bawang Putih Garlic		Bayam Spinach	
	2019	2020	2019	2020
(1)	(6)	(7)	(8)	(9)
Samalanga	-	-	10	11
Sp Mamplam	-	-	-	-
Pandrah	-	-	-	6
Jeunieb	-	-	1	2
Peulimbang	-	-	-	3
Peudada	-	-	22	18
Juli	-	-	-	-
Jeumpa	-	-	13	13
Kota Juang	-	-	9	5
Kuala	-	-	42	38
Jangka	-	-	8	12
Peusangan	-	-	24	24
Psg Selatan	-	-	-	-
Psg Siblah Krueng	-	-	6	-
Makmur	-	-	4	-
Gandapura	-	-	-	11
Kutablang	-	-	25	25
<b>Bireuen</b>	-	-	<b>164</b>	<b>168</b>

Lanjutan Tabel/*Continued Table* 5.1.1

Kecamatan Subdistrict	Blewah Blewah		Buncis String Bean	
	2019	2020	2019	2020
(1)	(10)	(11)	(12)	(13)
Samalanga	-	-	-	-
Sp Mamplam	-	-	-	-
Pandrah	-	-	-	-
Jeunieb	-	-	-	-
Peulimbang	-	-	-	-
Peudada	-	-	-	-
Juli	-	-	-	-
Jeumpa	-	-	-	-
Kota Juang	-	-	-	-
Kuala	-	-	-	-
Jangka	-	-	-	-
Peusangan	-	-	-	-
Psg Selatan	-	-	-	-
Psg Siblah Krueng	-	-	-	-
Makmur	-	-	-	-
Gandapura	-	-	-	-
Kutablang	-	-	-	-
<b>Bireuen</b>	-	-	-	-

Lanjutan Tabel/Continued Table 5.1.1

Kecamatan Subdistrict	Cabai Besar Chili/Big chili		Cabai Rawit Chili/Cayenne Pepper		Jamur Mushrooms	
	2019	2020	2019	2020	2019	2020
(1)	(14)	(15)	(16)	(17)	(18)	(19)
Samalanga	3	6	-	-	-	-
Sp Mamplam	22	34	-	-	-	-
Pandrah	4	3	-	-	-	-
Jeunieb	8	9	1	2	-	-
Peulimbang	14	14	-	-	-	-
Peudada	8	9	5	3	-	-
Juli	10	12	6	8	-	-
Jeumpa	5	3	1	-	-	-
Kota Juang	5	4	-	-	-	-
Kuala	3	4	-	-	-	-
Jangka	2	3	2	1	-	-
Peusangan	7	13	5	10	390	-
Psg Selatan	4	9	3	5	-	-
Psg Siblah Krueng	5	3	-	-	-	-
Makmur	1	5	-	-	-	-
Gandapura	1	5	1	1	-	-
Kutablang	9	9	7	6	-	-
<b>Bireuen</b>	<b>111</b>	<b>145</b>	<b>31</b>	<b>36</b>	<b>390</b>	<b>-</b>

Lanjutan Tabel/*Continued Table* 5.1.1

Kecamatan Subdistrict	Kacang Merah Red Beans		Kacang Panjang Long Beans		Kangkung Water Spinach	
	2019	2020	2019	2020	2019	2020
(1)	(20)	(21)	(22)	(23)	(24)	(25)
Samalanga	-	-	8	9	7	9
Sp Mamplam	-	-	77	87	-	-
Pandrah	-	-	7	10	-	6
Jeunieb	-	-	11	12	11	12
Peulimbang	-	-	12	14	-	2
Peudada	-	-	16	15	22	18
Juli	-	-	18	17	-	-
Jeumpa	-	-	8	7	13	13
Kota Juang	-	-	12	8	15	9
Kuala	-	-	9	9	42	38
Jangka	-	-	7	8	5	12
Peusangan	-	-	12	11	26	24
Psg Selatan	-	-	14	15	-	-
Psg Siblah Krueng	-	-	10	12	-	-
Makmur	-	-	8	12	2	-
Gandapura	-	-	15	14	-	11
Kutablang	-	-	13	12	25	25
<b>Bireuen</b>	-	-	<b>257</b>	<b>272</b>	<b>168</b>	<b>179</b>

Lanjutan Tabel/Continued Table 5.1.1

Kecamatan Subdistrict	Kembang Kol Cauliflower		Kentang Potato		Ketimun Cucumber	
	2019	2020	2019	2020	2019	2020
(1)	(26)	(27)	(28)	(29)	(30)	(31)
Samalanga	-	-	-	-	9	14
Sp Mamplam	-	-	-	-	99	120
Pandrah	-	-	-	-	9	13
Jeunieb	-	-	-	-	8	10
Peulimbang	-	-	-	-	14	14
Peudada	-	-	-	-	16	16
Juli	-	-	-	-	17	17
Jeumpa	-	-	-	-	5	8
Kota Juang	-	-	-	-	15	9
Kuala	-	-	-	-	10	8
Jangka	-	-	-	-	6	6
Peusangan	-	-	-	-	14	17
Psg Selatan	-	-	-	-	14	21
Psg Siblah Krueng	-	-	-	-	8	7
Makmur	-	-	-	-	9	8
Gandapura	-	-	-	-	10	11
Kutablang	-	-	-	-	21	22
<b>Bireuen</b>	-	-	-	-	<b>284</b>	<b>321</b>

Lanjutan Tabel/*Continued Table* 5.1.1

Kecamatan Subdistrict	Kubis Cabbage		Labu Siam Chayote		Lobak Radish	
	2019	2020	2019	2020	2019	2020
(1)	(32)	(33)	(34)	(35)	(36)	(37)
Samalanga	-	-	-	-	-	-
Sp Mamplam	-	-	-	-	-	-
Pandrah	-	-	-	-	-	-
Jeunieb	-	-	-	-	-	-
Peulimbang	-	-	-	-	-	-
Peudada	-	-	-	-	-	-
Juli	-	-	-	-	-	-
Jeumpa	-	-	-	-	-	-
Kota Juang	-	-	-	-	-	-
Kuala	-	-	-	-	-	-
Jangka	-	-	-	-	-	-
Peusangan	-	-	-	-	-	-
Psg Selatan	-	-	-	-	-	-
Psg Siblah Krueng	-	-	-	-	-	-
Makmur	-	-	-	-	-	-
Gandapura	-	-	-	-	-	-
Kutablang	-	-	-	-	-	-
<b>Bireuen</b>	-	-	-	-	-	-

Lanjutan Tabel/*Continued Table 5.1.1*

Kecamatan Subdistrict	Melon Melon		Paprika Bell Pepper		Petsai/Sawi Chinese Cabbage/ Mustard Green	
	2019	2020	2019	2020	2019	2020
(1)	(38)	(39)	(40)	(41)	(42)	(43)
Samalanga	-	-	-	-	-	-
Sp Mamplam	1	-	-	-	-	-
Pandrah	-	-	-	-	-	-
Jeunieb	-	-	-	-	-	-
Peulimbang	-	-	-	-	-	-
Peudada	-	-	-	-	-	-
Juli	-	-	-	-	-	-
Jeumpa	-	-	-	-	14	17
Kota Juang	-	-	-	-	15	9
Kuala	1	1	-	-	35	36
Jangka	-	-	-	-	-	11
Peusangan	-	-	-	-	-	-
Psg Selatan	-	-	-	-	-	-
Psg Siblah Krueng	-	-	-	-	-	-
Makmur	-	-	-	-	-	-
Gandapura	-	-	-	-	-	-
Kutablang	-	-	-	-	-	-
<b>Bireuen</b>	<b>2</b>	<b>1</b>	<b>-</b>	<b>-</b>	<b>64</b>	<b>73</b>



Lanjutan Tabel/*Continued Table* 5.1.1

Kecamatan Subdistrict	Semangka Water Melon		Stroberi Strawberry		Terung Eggplant	
	2019	2020	2019	2020	2019	2020
(1)	(44)	(45)	(46)	(47)	(48)	(49)
Samalanga	-	3	-	-	3	6
Sp Mamplam	35	33	-	-	14	13
Pandrah	-	-	-	-	3	8
Jeunieb	-	-	-	-	6	8
Peulimbang	-	-	-	-	12	13
Peudada	-	-	-	-	8	9
Juli	-	-	-	-	14	12
Jeumpa	-	-	-	-	4	3
Kota Juang	-	9	-	-	7	7
Kuala	60	67	-	-	5	6
Jangka	-	-	-	-	2	2
Peusangan	-	-	-	-	11	11
Psg Selatan	-	-	-	-	6	13
Psg Siblah Krueng	1	1	-	-	4	5
Makmur	-	-	-	-	2	-
Gandapura	-	-	-	-	-	-
Kutablang	-	-	-	-	10	13
<b>Bireuen</b>	<b>96</b>	<b>113</b>	<b>-</b>	<b>-</b>	<b>111</b>	<b>129</b>

Lanjutan Tabel/*Continued Table 5.1.1*

Kecamatan Subdistrict	Tomat Tomato		Wortel Carrot	
	2019	2020	2019	2020
(1)	(50)	(51)	(52)	(53)
Samalanga	-	-	-	-
Sp Mamplam	14	13	-	-
Pandrah	-	-	-	-
Jeunieb	-	-	-	-
Peulimbang	-	-	-	-
Peudada	8	6	-	-
Juli	-	-	-	-
Jeumpa	4	5	-	-
Kota Juang	6	5	-	-
Kuala	1	3	-	-
Jangka	-	3	-	-
Peusangan	-	-	-	-
Psg Selatan	-	-	-	-
Psg Siblah Krueng	-	-	-	-
Makmur	-	-	-	-
Gandapura	-	-	-	-
Kutablang	-	-	-	-
<b>Bireuen</b>	<b>33</b>	<b>35</b>	-	-

Sumber/Source: BPS, Statistik Pertanian Hortikultura SPH/ BPS-Statistics Indonesia, Agricultural Statistic for Horticulture SPH

**Tabel**  
**Table** 5.1.2**Produksi Panen Tanaman Sayuran dan Buah-Buahan  
Semusim Menurut Kecamatan dan Jenis Tanaman di  
Kabupaten Bireuen (kwintal), 2019 dan 2020**  
*Production of Seasonal Vegetables and Fruits by Subdistrict  
and Kind of Plant in Bireuen Regency (quintal), 2019 dan  
2020*

Kecamatan Subdistrict	Bawang Daun Scallion		Bawang Merah Shallot	
	2019	2020	2019	2020
(1)	(2)	(3)	(4)	(5)
Samalanga	-	-	-	-
Sp Mamplam	-	-	495	-
Pandrah	-	-	-	-
Jeunieb	-	-	-	-
Peulimbang	-	-	-	-
Peudada	-	-	50	-
Juli	-	-	-	-
Jeumpa	-	-	50	-
Kota Juang	-	-	-	-
Kuala	-	-	27	-
Jangka	-	-	-	-
Peusangan	-	-	107	25
Psg Selatan	-	-	-	-
Psg Siblah Krueng	-	-	-	-
Makmur	-	-	-	-
Gandapura	-	-	-	-
Kutablang	-	-	40	-
<b>Bireuen</b>	-	-	<b>769</b>	<b>25</b>

Lanjutan Tabel/Continued Table 5.1.2

Kecamatan Subdistrict	Bawang Putih Garlic		Bayam Spinach	
	2019	2020	2019	2020
(1)	(6)	(7)	(8)	(9)
Samalanga	-	-	486	366
Sp Mamplam	-	-	-	-
Pandrah	-	-	-	139
Jeunieb	-	-	50	80
Peulimbang	-	-	-	70
Peudada	-	-	512	442
Juli	-	-	-	-
Jeumpa	-	-	561	507
Kota Juang	-	-	578	500
Kuala	-	-	992	834
Jangka	-	-	225	213
Peusangan	-	-	670	613
Psg Selatan	-	-	-	-
Psg Siblah Krueng	-	-	60	-
Makmur	-	-	110	-
Gandapura	-	-	-	285
Kutablang	-	-	812	761
<b>Bireuen</b>	-	-	<b>5 056</b>	<b>4 810</b>

Lanjutan Tabel/*Continued Table* 5.1.2

Kecamatan Subdistrict	Blewah Blewah		Buncis String Bean	
	2019	2020	2019	2020
(1)	(10)	(11)	(12)	(13)
Samalanga	-	-	-	-
Sp Mamplam	-	-	-	-
Pandrah	-	-	-	-
Jeunieb	-	-	-	-
Peulimbang	-	-	-	-
Peudada	-	-	-	-
Juli	-	-	-	-
Jeumpa	-	-	-	-
Kota Juang	-	-	-	-
Kuala	-	-	-	-
Jangka	-	-	-	-
Peusangan	-	-	-	-
Psg Selatan	-	-	-	-
Psg Siblah Krueng	-	-	-	-
Makmur	-	-	-	-
Gandapura	-	-	-	-
Kutablang	-	-	-	-
<b>Bireuen</b>	-	-	-	-

Lanjutan Tabel/Continued Table 5.1.2

Kecamatan Subdistrict	Cabai Besar Chili/Big chili		Cabai Rawit Chili/Cayenne Pepper		Jamur Mushrooms	
	2019	2020	2019	2020	2019	2020
(1)	(14)	(15)	(16)	(17)	(18)	(19)
Samalanga	311	474	-	-	-	-
Sp Mamplam	2 713	2 219	-	-	-	-
Pandrah	316	226	-	-	-	-
Jeunieb	1 100	1 325	25	140	-	-
Peulimbang	1 120	1 165	-	-	-	-
Peudada	643	354	210	116	-	-
Juli	580	909	410	337	-	-
Jeumpa	240	99	73	-	-	-
Kota Juang	685	385	-	-	-	-
Kuala	265	163	-	-	-	-
Jangka	350	285	170	319	-	-
Peusangan	577	697	219	535	16 590	-
Psg Selatan	275	819	407	383	-	-
Psg Siblah Krueng	520	220	-	-	-	-
Makmur	375	310	-	-	-	-
Gandapura	295	285	155	23	-	-
Kutablang	174	173	85	71	-	-
<b>Bireuen</b>	<b>10 539</b>	<b>10 108</b>	<b>1 754</b>	<b>1 924</b>	<b>16 590</b>	<b>-</b>

Lanjutan Tabel/*Continued Table* 5.1.2

Kecamatan Subdistrict	Kacang Merah Red Beans		Kacang Panjang Long Beans		Kangkung Water Spinach	
	2019	2020	2019	2020	2019	2020
(1)	(20)	(21)	(22)	(23)	(24)	(25)
Samalanga	-	-	682	578	595	320
Sp Mamplam	-	-	8 700	7 380	-	-
Pandrah	-	-	437	726	-	359
Jeunieb	-	-	1 165	1 225	490	570
Peulimbang	-	-	1 285	1 415	-	40
Peudada	-	-	1 081	843	2 072	1 390
Juli	-	-	1 595	1 579	-	-
Jeumpa	-	-	991	455	2 400	1 399
Kota Juang	-	-	1 500	1 260	1 610	1 070
Kuala	-	-	595	586	3 625	2 985
Jangka	-	-	580	800	470	845
Peusangan	-	-	1 467	1 540	2 230	625
Psg Selatan	-	-	1 060	1 039	-	-
Psg Siblah Krueng	-	-	930	1 520	-	-
Makmur	-	-	670	1 000	180	-
Gandapura	-	-	980	1 040	-	620
Kutablang	-	-	266	218	1 112	852
<b>Bireuen</b>	-	-	<b>23 984</b>	<b>23 204</b>	<b>14 784</b>	<b>11 075</b>

Lanjutan Tabel/Continued Table 5.1.2

Kecamatan Subdistrict	Kembang Kol Cauliflower		Kentang Potato		Ketimun Cucumber	
	2019	2020	2019	2020	2019	2020
(1)	(26)	(27)	(28)	(29)	(30)	(31)
Samalanga	-	-	-	-	2 043	1 019
Sp Mamplam	-	-	-	-	31 200	22 000
Pandrah	-	-	-	-	1 409	1 573
Jeunieb	-	-	-	-	1 070	985
Peulimbang	-	-	-	-	2 395	1 745
Peudada	-	-	-	-	2 449	1 952
Juli	-	-	-	-	2 765	3 200
Jeumpa	-	-	-	-	850	894
Kota Juang	-	-	-	-	3 365	1 910
Kuala	-	-	-	-	1 549	1 231
Jangka	-	-	-	-	1 045	865
Peusangan	-	-	-	-	2 000	1 418
Psg Selatan	-	-	-	-	1 875	2 835
Psg Siblah Krueng	-	-	-	-	1 135	1 395
Makmur	-	-	-	-	2 005	1 050
Gandapura	-	-	-	-	790	622
Kutablang	-	-	-	-	813	546
<b>Bireuen</b>	-	-	-	-	<b>58 758</b>	<b>45 240</b>



Lanjutan Tabel/Continued Table 5.1.2

Kecamatan Subdistrict	Kubis Cabbage		Labu Siam Chayote		Lobak Radish	
	2019	2020	2019	2020	2019	2020
(1)	(32)	(33)	(34)	(35)	(36)	(37)
Samalanga	-	-	-	-	-	-
Sp Mamplam	-	-	-	-	-	-
Pandrah	-	-	-	-	-	-
Jeunieb	-	-	-	-	-	-
Peulimbang	-	-	-	-	-	-
Peudada	-	-	-	-	-	-
Juli	-	-	-	-	-	-
Jeumpa	-	-	-	-	-	-
Kota Juang	-	-	-	-	-	-
Kuala	-	-	-	-	-	-
Jangka	-	-	-	-	-	-
Peusangan	-	-	-	-	-	-
Psg Selatan	-	-	-	-	-	-
Psg Siblah Krueng	-	-	-	-	-	-
Makmur	-	-	-	-	-	-
Gandapura	-	-	-	-	-	-
Kutablang	-	-	-	-	-	-
<b>Bireuen</b>	-	-	-	-	-	-

Lanjutan Tabel/Continued Table 5.1.2

Kecamatan Subdistrict	Melon Melon		Paprika Bell Pepper		Petsai/Sawi Chinese Cabbage/ Mustard Green	
	2019 (38)	2020 (39)	2019 (40)	2020 (41)	2019 (42)	2020 (43)
Samalanga	-	-	-	-	-	-
Sp Mamplam	150	-	-	-	-	-
Pandrah	-	-	-	-	-	-
Jeunieb	-	-	-	-	-	-
Peulimbang	-	-	-	-	-	-
Peudada	-	-	-	-	-	-
Juli	-	-	-	-	-	-
Jeumpa	-	-	-	-	1 499	1 567
Kota Juang	-	-	-	-	110	45
Kuala	140	70	-	-	2 802	2 631
Jangka	-	-	-	-	-	457
Peusangan	-	-	-	-	-	-
Psg Selatan	-	-	-	-	-	-
Psg Siblah Krueng	-	-	-	-	-	-
Makmur	-	-	-	-	-	-
Gandapura	-	-	-	-	-	-
Kutablang	-	-	-	-	-	-
<b>Bireuen</b>	<b>290</b>	<b>70</b>	<b>-</b>	<b>-</b>	<b>4 411</b>	<b>4 700</b>

Lanjutan Tabel/*Continued Table* 5.1.2

Kecamatan Subdistrict	Semangka Water Melon		Stroberi Strawberry		Terung Eggplant	
	2019	2020	2019	2020	2019	2020
(1)	(44)	(45)	(46)	(47)	(48)	(49)
Samalanga	-	220	-	-	585	602
Sp Mamplam	10 600	2 636	-	-	1 340	840
Pandrah	-	-	-	-	234	575
Jeunieb	-	-	-	-	755	750
Peulimbang	-	-	-	-	1 230	1 575
Peudada	-	-	-	-	626	540
Juli	-	-	-	-	907	1 027
Jeumpa	-	-	-	-	327	327
Kota Juang	-	320	-	-	1 180	1 445
Kuala	13 200	8 470	-	-	551	622
Jangka	-	-	-	-	395	301
Peusangan	-	-	-	-	1 225	1 049
Psg Selatan	-	-	-	-	1 615	743
Psg Siblah Krueng	125	140	-	-	495	757
Makmur	-	-	-	-	600	-
Gandapura	-	-	-	-	-	-
Kutablang	-	-	-	-	382	334
<b>Bireuen</b>	<b>23 925</b>	<b>11 786</b>	<b>-</b>	<b>-</b>	<b>12 447</b>	<b>11 487</b>

Lanjutan Tabel/Continued Table 5.1.2

Kecamatan Subdistrict	Tomat Tomato		Wortel Carrot	
	2019	2020	2019	2020
(1)	(50)	(51)	(52)	(53)
Samalanga	-	-	-	-
Sp Mamplam	1 810	1 020	-	-
Pandrah	-	-	-	-
Jeunieb	-	-	-	-
Peulimbang	-	-	-	-
Peudada	490	419	-	-
Juli	-	-	-	-
Jeumpa	430	372	-	-
Kota Juang	1 330	840	-	-
Kuala	50	174	-	-
Jangka	-	173	-	-
Peusangan	-	-	-	-
Psg Selatan	-	-	-	-
Psg Siblah Krueng	-	-	-	-
Makmur	-	-	-	-
Gandapura	-	-	-	-
Kutablang	-	-	-	-
<b>Bireuen</b>	<b>4 110</b>	<b>2 998</b>	-	-

Sumber/Source: BPS, Statistik Pertanian Hortikultura SPH/ BPS-Statistics Indonesia, Agricultural Statistic for Horticulture SPH

**Tabel**  
**Table** 5.1.3

**Luas Panen Tanaman Sayuran dan Buah–Buahan Semusim Menurut Jenis Tanaman di Kabupaten Bireuen (ha), 2016–2020**

*Harvested Area of Seasonal Vegetables and Fruits by Kind of Plant in Bireuen Regency (ha), 2016–2020*

Jenis Tanaman <i>Kind of Plants</i>	2016	2017	2018	2019	2020
(1)	(2)	(3)	(4)	(5)	(6)
<b>Sayuran</b> <b><i>Vegetables</i></b>					
Bawang Daun <i>Wlech Onion</i>	-	-	-	-	-
Bawang Merah <i>Shallot</i>	-	1	5	17	1
Bawang Putih <i>Garlic</i>	-	-	-	-	-
Bayam <i>Spinach</i>	210	217	183	164	168
Buncis <i>Green Bean</i>	-	-	-	-	-
Cabai Besar <i>Chili (Capsicum Annum)</i>	114	120	102	111	145
Cabai Rawit <i>Chili (Capsicum Frutescens)</i>	26	38	29	31	36
Jamur <i>Mushroom</i>	-	-	900	390	-
Kacang Merah <i>Red Bean</i>	-	-	-	-	-
Kacang Panjang <i>Yarldlong Bean</i>	270	272	275	257	272
Kangkung <i>Kangkong</i>	166	159	166	168	179
Kembang Kol <i>Cauliflower</i>	-	-	1	-	-
Kentang <i>Potato</i>	-	-	-	-	-

Lanjutan Tabel/Continued Table 5.1.3

<b>Jenis Tanaman</b> <i>Kind of Plants</i>	<b>2016</b>	<b>2017</b>	<b>2018</b>	<b>2019</b>	<b>2020</b>
(1)	(2)	(3)	(4)	(5)	(6)
Ketimun <i>Cucumber</i>	247	278	276	284	321
Kubis <i>Cabbage</i>	-	-	-	-	-
Labu Siam <i>Chayote</i>	-	-	-	-	-
Lobak <i>Radish</i>	-	-	-	-	-
Paprika <i>Bell Pepper</i>	-	-	-	-	-
Petsai <i>Chinese Cabbage</i>	46	53	73	64	73
Terung <i>Eggplant</i>	110	99	99	111	129
Tomat <i>Tomato</i>	38	47	39	33	35
Wortel <i>Carrot</i>	-	-	-	-	-
<b>Buah-buahan</b> <b>Fruits</b>					
Blewah <i>Cantaloupe</i>	-	-	-	-	-
Melon <i>Melon</i>	-	-	4	2	1
Semangka <i>Watermelon</i>	149	195	105	96	113
Stroberi <i>Strawberry</i>	-	-	-	-	-

Sumber/Source: BPS, Statistik Pertanian Hortikultura SPH/ BPS-Statistics Indonesia, Agricultural Statistic for Horticulture SPH

**Tabel**  
**Table** 5.1.4

**Produksi Tanaman Sayuran dan Buah–Buahan Semusim  
Menurut Jenis Tanaman di Kabupaten Bireuen (kuintal),  
2016–2020**

*Production of Seasonal Vegetables and Fruits by Kind of  
Plant in Bireuen Regency (quintal), 2016–2020*

Jenis Tanaman <i>Kind of Plants</i>	2016	2017	2018	2019	2020
(1)	(2)	(3)	(4)	(5)	(6)
<b>Sayuran</b> <b><i>Vegetables</i></b>					
Bawang Daun <i>Wlech Onion</i>	-	-	-	-	-
Bawang Merah <i>Shallot</i>	-	10	310	769	25
Bawang Putih <i>Garlic</i>	-	-	-	-	-
Bayam <i>Spinach</i>	8 310	5.779	4 765	5 056	4 810
Buncis <i>Green Bean</i>	-	-	-	-	-
Cabai Besar <i>Chili (Capsicum Annum)</i>	13 310	13.092	9 790	10 539	10 108
Cabai Rawit <i>Chili (Capsicum Frutescens)</i>	2 240	4.065	1 537	1 754	1 924
Jamur <i>Mushroom</i>	-	-	23 900	16 590	-
Kacang Merah <i>Red Bean</i>	-	-	-	-	-
Kacang Panjang <i>Yarldlong Bean</i>	33 420	32 646	27 753	23 984	23 204
Kangkung <i>Kangkong</i>	16 930	16 205	14 884	14 784	11 075
Kembang Kol <i>Cauliflower</i>	51 260	53 410	54 089	58 758	-
Kentang <i>Potato</i>	-	-	-	-	-

Lanjutan Tabel/Continued Table 5.1.4

<b>Jenis Tanaman</b> <i>Kind of Plants</i>	<b>2016</b>	<b>2017</b>	<b>2018</b>	<b>2019</b>	<b>2020</b>
(1)	(2)	(3)	(4)	(5)	(6)
Ketimun <i>Cucumber</i>	51 260	53 410,00	54 089,00	58.758,0	45 240
Kubis <i>Cabbage</i>	-	-	-	-	-
Labu Siam <i>Chayote</i>	-	-	-	-	-
Lobak <i>Radish</i>	-	-	-	-	-
Paprika <i>Bell Pepper</i>	-	-	-	-	-
Petsai <i>Chinese Cabbage</i>	5 790	6 665	7 500	4 411	45 240
Terung <i>Eggplant</i>	24 490	24 534	17 901	12 447	-
Tomat <i>Tomato</i>	6 880	6 125	5 366	4 110	2 998
Wortel <i>Carrot</i>	-	-	-	-	-
<b>Buah-buahan</b> <b>Fruits</b>					
Blewah <i>Cantaloupe</i>	-	-	-	-	-
Melon <i>Melon</i>	-	-	545	290	70
Semangka <i>Watermelon</i>	39 390	13 493	24 250	23 925	-
Stroberi <i>Strawberry</i>	-	-	-	-	-

Sumber/Source: BPS, Statistik Pertanian Hortikultura SPH/ BPS-Statistics Indonesia, Agricultural Statistic for Horticulture SPH



**Tabel**  
**Table** 5.1.5

**Luas Panen Tanaman Biofarmaka Menurut Kecamatan dan Jenis Tanaman di Kabupaten Bireuen (m<sup>2</sup>), 2019 dan 2020**  
*Harvested Area of Medicinal Plants by Subdistrict and Kind of Plant in Bireuen Regency (m<sup>2</sup>), 2019 and 2020*

Kecamatan Subdistrict	Dlingo/Dringo Calamus		Jahe Ginger	
	2019	2020	2019	2020
(1)	(2)	(3)	(4)	(5)
Samalanga	-	-	-	-
Sp Mamplam	-	-	-	-
Pandrah	-	-	-	-
Jeunieb	-	-	-	-
Peulimbang	-	-	-	-
Peudada	-	-	-	-
Juli	-	-	-	-
Jeumpa	-	-	-	-
Kota Juang	-	-	-	-
Kuala	-	-	-	-
Jangka	-	-	-	-
Peusangan	-	-	-	-
Psg Selatan	-	-	-	-
Psg Siblah Krueng	-	-	-	-
Makmur	-	-	-	-
Gandapura	-	-	-	-
Kutablang	-	-	4 000	4 400
<b>Bireuen</b>	-	-	<b>4 000</b>	<b>4 400</b>

Lanjutan Tabel/*Continued Table 5.1.5*

Kecamatan Subdistrict	Kapulaga Java Cardamom		Keji Beling Verbenaceae	
	2019	2020	2019	2020
(1)	(6)	(7)	(8)	(9)
Samalanga	-	-	-	-
Sp Mamplam	-	-	-	-
Pandrah	-	-	-	-
Jeunieb	-	-	-	-
Peulimbang	-	-	-	-
Peudada	-	-	-	-
Juli	-	-	-	-
Jeumpa	-	-	-	-
Kota Juang	-	-	-	-
Kuala	-	-	-	-
Jangka	-	-	-	-
Peusangan	-	-	-	-
Psg Selatan	-	-	-	-
Psg Siblah Krueng	-	-	-	-
Makmur	-	-	-	-
Gandapura	-	-	-	-
Kutablang	-	-	-	-
<b>Bireuen</b>	-	-	-	-

Lanjutan Tabel/*Continued Table* 5.1.5

Kecamatan Subdistrict	Kencur <i>East Indian Galangal</i>		Kunyit <i>Turmeric</i>	
	2019	2020	2019	2020
(1)	(10)	(11)	(12)	(13)
Samalanga	-	-	-	-
Sp Mamplam	-	-	-	-
Pandrah	-	-	-	-
Jeunieb	-	-	-	-
Peulimbang	-	-	-	-
Peudada	-	-	-	-
Juli	-	-	-	-
Jeumpa	-	-	-	-
Kota Juang	-	-	-	-
Kuala	-	-	-	-
Jangka	-	-	-	-
Peusangan	-	-	-	-
Psg Selatan	-	-	-	-
Psg Siblah Krueng	-	-	-	-
Makmur	-	-	-	-
Gandapura	-	-	-	-
Kutablang	-	-	-	-
<b>Bireuen</b>	-	-	-	-

Lanjutan Tabel/Continued Table 5.1.5

Kecamatan Subdistrict	Laos/Lengkuas Galanga		Lempuyang Zingiber Aromaticum		Lidah Buaya/ Aloevera	
	2019	2020	2019	2020	2019	2020
(1)	(14)	(15)	(16)	(17)	(18)	(19)
Samalanga	-	-	-	-	-	-
Sp Mamplam	-	-	-	-	-	-
Pandrah	-	-	-	-	-	-
Jeunieb	-	-	-	-	-	-
Peulimbang	-	-	-	-	-	-
Peudada	-	-	-	-	-	-
Juli	-	-	-	-	-	-
Jeumpa	-	-	-	-	-	-
Kota Juang	-	-	-	-	-	-
Kuala	-	-	-	-	-	-
Jangka	-	-	-	-	-	-
Peusangan	-	-	-	-	-	-
Psg Selatan	-	-	-	-	-	-
Psg Siblah Krueng	-	-	-	-	-	-
Makmur	-	-	-	-	-	-
Gandapura	-	-	-	-	-	-
Kutablang	3 500	3 800	-	-	-	-
<b>Bireuen</b>	<b>3 500</b>	<b>3 800</b>	<b>-</b>	<b>-</b>	<b>-</b>	<b>-</b>

Lanjutan Tabel/*Continued Table 5.1.5*

Kecamatan Subdistrict	Mahkota Dewa <i>Phaleria Macrocarpa</i>		Mengkudu/Pace <i>Indian Mulberry</i>		Sambiloto <i>King of Bitter</i>	
	2019	2020	2019	2020	2019	2020
(1)	(20)	(21)	(22)	(23)	(24)	(25)
Samalanga	-	-	-	-	-	-
Sp Mamplam	-	-	-	-	-	-
Pandrah	-	-	-	-	-	-
Jeunieb	-	-	-	-	-	-
Peulimbang	-	-	-	-	-	-
Peudada	-	-	-	-	-	-
Juli	-	-	-	-	-	-
Jeumpa	-	-	-	-	-	-
Kota Juang	-	-	-	-	-	-
Kuala	-	-	-	-	-	-
Jangka	-	-	-	-	-	-
Peusangan	-	-	-	-	-	-
Psg Selatan	-	-	-	-	-	-
Psg Siblah Krueng	-	-	-	-	-	-
Makmur	-	-	-	-	-	-
Gandapura	-	-	-	-	-	-
Kutablang	-	-	-	-	-	-
<b>Bireuen</b>	-	-	-	-	-	-

Lanjutan Tabel/Continued Table 5.1.5

Kecamatan Subdistrict	Temuireng Black Turmeric		Temukunci Chinese Keys		Temulawak Java Turmeric	
	2019	2020	2019	2020	2019	2020
(1)	(26)	(27)	(28)	(29)	(30)	(31)
Samalanga	-	-	-	-	-	-
Sp Mamplam	-	-	-	-	-	-
Pandrah	-	-	-	-	-	-
Jeunieb	-	-	-	-	-	-
Peulimbang	-	-	-	-	-	-
Peudada	-	-	-	-	-	-
Juli	-	-	-	-	-	-
Jeumpa	-	-	-	-	-	-
Kota Juang	-	-	-	-	-	-
Kuala	-	-	-	-	-	-
Jangka	-	-	-	-	-	-
Peusangan	-	-	-	-	-	-
Psg Selatan	-	-	-	-	-	-
Psg Siblah Krueng	-	-	-	-	-	-
Makmur	-	-	-	-	-	-
Gandapura	-	-	-	-	-	-
Kutablang	-	-	-	-	-	-
<b>Bireuen</b>	-	-	-	-	-	-

Sumber/Source: BPS, Statistik Pertanian Hortikultura SPH/ BPS-Statistics Indonesia, Agricultural Statistic for Horticulture SPH

**Tabel**  
**Table** 5.1.6**Produksi Tanaman Biofarmaka Menurut Kecamatan dan Jenis Tanaman di Kabupaten Bireuen (kg), 2019 dan 2020**  
**Production of Medicinal Plants by Subdistrict and Kind of Plant in Bireuen Regency (kg), 2019 and 2020**

Kecamatan Subdistrict	Dlingo/Dringo Calamus		Jahe Ginger	
	2019	2020	2019	2020
(1)	(2)	(3)	(4)	(5)
Samalanga	-	-	-	-
Sp Mamplam	-	-	-	-
Pandrah	-	-	-	-
Jeunieb	-	-	-	-
Peulimbang	-	-	-	-
Peudada	-	-	-	-
Juli	-	-	-	-
Jeumpa	-	-	-	-
Kota Juang	-	-	-	-
Kuala	-	-	-	-
Jangka	-	-	-	-
Peusangan	-	-	-	-
Psg Selatan	-	-	-	-
Psg Siblah Krueng	-	-	-	-
Makmur	-	-	-	-
Gandapura	-	-	-	-
Kutablang	-	-	11 450	16 000
<b>Bireuen</b>	-	-	<b>11 450</b>	<b>16 000</b>

Lanjutan Tabel/*Continued Table 5.1.6*

Kecamatan Subdistrict	Kapulaga Java Cardamom		Keji Beling Verbenaceae	
	2019	2020	2019	2020
(1)	(6)	(7)	(8)	(9)
Samalanga	-	-	-	-
Sp Mamplam	-	-	-	-
Pandrah	-	-	-	-
Jeunieb	-	-	-	-
Peulimbang	-	-	-	-
Peudada	-	-	-	-
Juli	-	-	-	-
Jeumpa	-	-	-	-
Kota Juang	-	-	-	-
Kuala	-	-	-	-
Jangka	-	-	-	-
Peusangan	-	-	-	-
Psg Selatan	-	-	-	-
Psg Siblah Krueng	-	-	-	-
Makmur	-	-	-	-
Gandapura	-	-	-	-
Kutablang	-	-	-	-
<b>Bireuen</b>	-	-	-	-



Lanjutan Tabel/*Continued Table* 5.1.6

Kecamatan Subdistrict	Kencur <i>East Indian Galangal</i>		Kunyit <i>Turmeric</i>	
	2019	2020	2019	2020
(1)	(10)	(11)	(12)	(13)
Samalanga	-	-	-	-
Sp Mamplam	-	-	-	-
Pandrah	-	-	-	-
Jeunieb	-	-	-	-
Peulimbang	-	-	-	-
Peudada	-	-	-	-
Juli	-	-	-	-
Jeumpa	-	-	-	-
Kota Juang	-	-	-	-
Kuala	-	-	-	-
Jangka	-	-	-	-
Peusangan	-	-	-	-
Psg Selatan	-	-	-	-
Psg Siblah Krueng	-	-	-	-
Makmur	-	-	-	-
Gandapura	-	-	-	-
Kutablang	-	-	-	-
<b>Bireuen</b>	-	-	-	-

Lanjutan Tabel/Continued Table 5.1.6

Kecamatan Subdistrict	Laos/Lengkuas Galanga		Lempuyang Zingiber Aromaticum		Lidah Buaya/ Aloevera	
	2019	2020	2019	2020	2019	2020
(1)	(14)	(15)	(16)	(17)	(18)	(19)
Samalanga	-	-	-	-	-	-
Sp Mamplam	-	-	-	-	-	-
Pandrah	-	-	-	-	-	-
Jeunieb	-	-	-	-	-	-
Peulimbang	-	-	-	-	-	-
Peudada	-	-	-	-	-	-
Juli	-	-	-	-	-	-
Jeumpa	-	-	-	-	-	-
Kota Juang	-	-	-	-	-	-
Kuala	-	-	-	-	-	-
Jangka	-	-	-	-	-	-
Peusangan	-	-	-	-	-	-
Psg Selatan	-	-	-	-	-	-
Psg Siblah Krueng	-	-	-	-	-	-
Makmur	-	-	-	-	-	-
Gandapura	-	-	-	-	-	-
Kutablang	9 650	17 100	-	-	-	-
<b>Bireuen</b>	<b>9 650</b>	<b>17 100</b>	<b>-</b>	<b>-</b>	<b>-</b>	<b>-</b>

Lanjutan Tabel/*Continued Table* 5.1.6

Kecamatan Subdistrict	Mahkota Dewa <i>Phaleria Macrocarpa</i>		Mengkudu/Pace <i>Indian Mulberry</i>		Sambiloto <i>King of Bitter</i>	
	2019	2020	2019	2020	2019	2020
(1)	(20)	(21)	(22)	(23)	(24)	(25)
Samalanga	-	-	-	-	-	-
Sp Mamplam	-	-	-	-	-	-
Pandrah	-	-	-	-	-	-
Jeunieb	-	-	-	-	-	-
Peulimbang	-	-	-	-	-	-
Peudada	-	-	-	-	-	-
Juli	-	-	-	-	-	-
Jeumpa	-	-	-	-	-	-
Kota Juang	-	-	-	-	-	-
Kuala	-	-	-	-	-	-
Jangka	-	-	-	-	-	-
Peusangan	-	-	-	-	-	-
Psg Selatan	-	-	-	-	-	-
Psg Siblah Krueng	-	-	-	-	-	-
Makmur	-	-	-	-	-	-
Gandapura	-	-	-	-	-	-
Kutablang	-	-	-	-	-	-
<b>Bireuen</b>	-	-	-	-	-	-

Lanjutan Tabel/Continued Table 5.1.6

Kecamatan Subdistrict	Temuireng Black Turmeric		Temukunci Chinese Keys		Temulawak Java Turmeric	
	2019	2020	2019	2020	2019	2020
(1)	(26)	(27)	(28)	(29)	(30)	(31)
Samalanga	-	-	-	-	-	-
Sp Mamplam	-	-	-	-	-	-
Pandrah	-	-	-	-	-	-
Jeunieb	-	-	-	-	-	-
Peulimbang	-	-	-	-	-	-
Peudada	-	-	-	-	-	-
Juli	-	-	-	-	-	-
Jeumpa	-	-	-	-	-	-
Kota Juang	-	-	-	-	-	-
Kuala	-	-	-	-	-	-
Jangka	-	-	-	-	-	-
Peusangan	-	-	-	-	-	-
Psg Selatan	-	-	-	-	-	-
Psg Siblah Krueng	-	-	-	-	-	-
Makmur	-	-	-	-	-	-
Gandapura	-	-	-	-	-	-
Kutablang	-	-	-	-	-	-
<b>Bireuen</b>	-	-	-	-	-	-

Sumber/Source: BPS, Statistik Pertanian Hortikultura SPH/ BPS-Statistics Indonesia, Agricultural Statistic for Horticulture SPH

**Tabel**  
**Table** 5.1.7**Luas Panen Tanaman Biofarmaka Menurut Jenis Tanaman  
di Kabupaten Bireuen (m<sup>2</sup>), 2016-2020**  
**Harvested Area of Medicinal Plants by Kind of Plant in  
Bireuen Regency (m<sup>2</sup>), 2016-2020**

Jenis Tanaman <i>Kind of Plants</i>	2016	2017	2018	2019	2020
(1)	(2)	(3)	(4)	(5)	(6)
Dlingo/Dringo <i>Sweet Root/Calamus</i>	–	–	–	–	–
Jahe <i>Ginger</i>	22 500	3 000	2 600	4 000	4 400
Kapulaga <i>Java Cardamon</i>	–	–	–	–	–
Keji Beling /Kecibeling <i>Strobilanthes crisper</i>	–	–	–	–	–
Kencur <i>East Indian Galangal</i>	–	–	–	–	–
Kunyit <i>Turmeric</i>	–	–	–	–	–
Laos/Lengkuas <i>Galanga</i>	5 000	1 900	1 500	3 500	3 800
Lempuyang <i>Zingiber Aromaticum</i>	–	–	–	–	–
Lidah Buaya <i>Oliviera</i>	–	–	–	–	–
Mahkota Dewa <i>God's Crown</i>	–	–	–	–	–
Mengkudu/Pace <i>Indian Mulberry</i>	–	–	–	–	–
Sambiloto <i>King of Bitter</i>	–	–	–	–	–
Temuireng <i>Black Turmeric</i>	–	–	–	–	–
Temukunci <i>Chinese Keys</i>	–	–	–	–	–
Temulawak <i>Java Turmeric</i>	–	–	–	–	–

Sumber/Source: BPS, Statistik Pertanian Hortikultura SPH/ BPS-Statistics Indonesia, Agricultural Statistic for Horticulture SPH

**Tabel 5.1.8** **Produksi Tanaman Biofarmaka Menurut Jenis Tanaman di Kabupaten Bireuen (kg), 2016-2020**  
**Production of Medicinal Plants by Kind of Plant in Bireuen Regency (kg), 2016-2020**

Jenis Tanaman <i>Kind of Plants</i>	2016	2017	2018	2019	2020
(1)	(2)	(3)	(4)	(5)	(6)
Dlingo/Dringo <i>Sweet Root/Calamus</i>	–	–	–	–	–
Jahe <i>Ginger</i>	12 525	4 000	5 140	11 450	16 000
Kapulaga <i>Java Cardamon</i>	–	–	–	–	–
Keji Beling /Kecibeling <i>Strobilanthes crisper</i>	–	–	–	–	–
Kencur <i>East Indian Galangal</i>	–	–	–	–	–
Kunyit <i>Turmeric</i>	–	–	–	–	–
Laos/Lengkuas <i>Galanga</i>	8 830	2 600	2 850	9 650	17 100
Lempuyang <i>Zingiber Aromaticum</i>	–	–	–	–	–
Lidah Buaya <i>Oliviera</i>	–	–	–	–	–
Mahkota Dewa <i>God's Crown</i>	–	–	–	–	–
Mengkudu/Pace <i>Indian Mulberry</i>	–	–	–	–	–
Sambiloto <i>King of Bitter</i>	–	–	–	–	–
Temuireng <i>Black Turmeric</i>	–	–	–	–	–
Temukunci <i>Chinese Keys</i>	–	–	–	–	–
Temulawak <i>Java Turmeric</i>	–	–	–	–	–

Sumber/Source: BPS, Statistik Pertanian Hortikultura SPH/ BPS-Statistics Indonesia, Agricultural Statistic for Horticulture SPH

**Tabel**  
**Table** 5.1.9

**Luas Panen Tanaman Hias Menurut Kecamatan Dan Jenis  
Tanaman di Kabupaten Bireuen (m<sup>2</sup>), 2019 dan 2020**  
*Harvested Area of Ornamental Plants by Subdistrict and  
Kind of Plant in Bireuen Regency (m<sup>2</sup>), 2019 and 2020*

Kecamatan Subdistrict	Anggrek Orchid		Anthurium Bunga Flamingo Lily Flower		Anthurium Daun Anthurium	
	2019	2020	2019	2020	2019	2020
(1)	(2)	(3)	(4)	(5)	(6)	(7)
Samalanga	-	-	-	-	-	-
Sp Mamplam	-	-	-	-	-	-
Pandrah	-	-	-	-	-	-
Jeunieb	-	-	-	-	-	-
Peulimbang	-	-	-	-	-	-
Peudada	-	-	-	-	-	-
Juli	-	-	-	-	-	-
Jeumpa	-	-	-	-	-	-
Kota Juang	-	-	-	-	-	-
Kuala	-	-	-	-	-	-
Jangka	-	-	-	-	-	-
Peusangan	-	-	-	-	-	-
Psg Selatan	-	-	-	-	-	-
Psg Siblah Krueng	-	-	-	-	-	-
Makmur	-	-	-	-	-	-
Gandapura	-	-	-	-	-	-
Kutablang	-	-	-	-	-	-
<b>Bireuen</b>	-	-	-	-	-	-

Lanjutan Tabel/*Continued Table* 5.1.9

Kecamatan <i>Subdistrict</i>	Anyelir <i>Carnation</i>		Balanceng <i>Dieffenbacia</i>		Dracaena <i>Dracaena</i>	
	2019	2020	2019	2020	2019	2020
(1)	(8)	(9)	(10)	(11)	(12)	(13)
Samalanga	-	-	-	-	-	-
Sp Mamplam	-	-	-	-	-	-
Pandrah	-	-	-	-	-	-
Jeunieb	-	-	-	-	-	-
Peulimbang	-	-	-	-	-	-
Peudada	-	-	-	-	-	-
Juli	-	-	-	-	-	-
Jeumpa	-	-	-	-	-	-
Kota Juang	-	-	-	-	-	-
Kuala	-	-	-	-	-	-
Jangka	-	-	-	-	-	-
Peusangan	-	-	-	-	-	-
Psg Selatan	-	-	-	-	-	-
Psg Siblah Krueng	-	-	-	-	-	-
Makmur	-	-	-	-	-	-
Gandapura	-	-	-	-	-	-
Kutablang	-	-	-	-	-	-
<b>Bireuen</b>	-	-	-	-	-	-



Lanjutan Tabel/*Continued Table* 5.1.9

Kecamatan Subdistrict	Euphorbia Euphorbia		Gladiol Gladiol		Hanjuang Cordyline	
	2019	2020	2019	2020	2019	2020
(1)	(14)	(15)	(16)	(17)	(18)	(19)
Samalanga	-	-	-	-	-	-
Sp Mamplam	-	-	-	-	-	-
Pandrah	-	-	-	-	-	-
Jeunieb	-	-	-	-	-	-
Peulimbang	-	-	-	-	-	-
Peudada	-	-	-	-	-	-
Juli	-	-	-	-	-	-
Jeumpa	-	-	-	-	-	-
Kota Juang	-	-	-	-	-	-
Kuala	-	-	-	-	-	-
Jangka	-	-	-	-	-	-
Peusangan	-	-	-	-	-	-
Psg Selatan	-	-	-	-	-	-
Psg Siblah Krueng	-	-	-	-	-	-
Makmur	-	-	-	-	-	-
Gandapura	-	-	-	-	-	-
Kutablang	-	-	-	-	-	-
<b>Bireuen</b>	-	-	-	-	-	-

Lanjutan Tabel/*Continued Table* 5.1.9

Kecamatan <i>Subdistrict</i>	Herbras <i>Gerbera</i>		Kamboja Jepang <i>Adenium</i>		Keladi Hias <i>Caladium</i>	
	2019	2020	2019	2020	2019	2020
(1)	(20)	(21)	(22)	(23)	(24)	(25)
Samalanga	-	-	-	-	-	-
Sp Mamplam	-	-	-	-	-	-
Pandrah	-	-	-	-	-	-
Jeunieb	-	-	-	-	-	-
Peulimbang	-	-	-	-	-	-
Peudada	-	-	-	-	-	-
Juli	-	-	-	-	-	-
Jeumpa	-	-	-	-	-	-
Kota Juang	-	-	-	-	-	-
Kuala	-	-	-	-	-	-
Jangka	-	-	-	-	-	-
Peusangan	-	-	-	-	-	-
Psg Selatan	-	-	-	-	-	-
Psg Siblah Krueng	-	-	-	-	-	-
Makmur	-	-	-	-	-	-
Gandapura	-	-	-	-	-	-
Kutablang	-	-	-	-	-	-
<b>Bireuen</b>	-	-	-	-	-	-

Lanjutan Tabel/*Continued Table* 5.1.9

Kecamatan <i>Subdistrict</i>	Krisan <i>Chrysantemum</i>		Mawar <i>Rose</i>		Melati <i>Jasmine</i>	
	2019	2020	2019	2020	2019	2020
(1)	(26)	(27)	(28)	(29)	(30)	(31)
Samalanga	-	-	-	-	-	-
Sp Mamplam	-	-	-	-	-	-
Pandrah	-	-	-	-	-	-
Jeunieb	-	-	-	-	-	-
Peulimbang	-	-	-	-	-	-
Peudada	-	-	-	-	-	-
Juli	-	-	-	-	-	-
Jeumpa	-	-	-	-	-	-
Kota Juang	-	-	-	-	-	-
Kuala	-	-	-	-	-	-
Jangka	-	-	-	-	-	-
Peusangan	-	-	-	-	-	-
Psg Selatan	-	-	-	-	-	-
Psg Siblah Krueng	-	-	-	-	-	-
Makmur	-	-	-	-	-	-
Gandapura	-	-	-	-	-	-
Kutablang	-	-	-	-	-	-
<b>Bireuen</b>	-	-	-	-	-	-

Lanjutan Tabel/*Continued Table* 5.1.9

Kecamatan <i>Subdistrict</i>	Monstera <i>Monstera</i>		Pakis <i>Leather Leaf Fern</i>		Palem <i>Palm</i>	
	2019	2020	2019	2020	2019	2020
(1)	(32)	(33)	(34)	(35)	(36)	(37)
Samalanga	-	-	-	-	-	-
Sp Mamplam	-	-	-	-	-	-
Pandrah	-	-	-	-	-	-
Jeunieb	-	-	-	-	-	-
Peulimbang	-	-	-	-	-	-
Peudada	-	-	-	-	-	-
Juli	-	-	-	-	-	-
Jeumpa	-	-	-	-	-	-
Kota Juang	-	-	-	-	-	-
Kuala	-	-	-	-	-	-
Jangka	-	-	-	-	-	-
Peusangan	-	-	-	-	-	-
Psg Selatan	-	-	-	-	-	-
Psg Siblah Krueng	-	-	-	-	-	-
Makmur	-	-	-	-	-	-
Gandapura	-	-	-	-	-	-
Kutablang	-	-	-	-	-	-
<b>Bireuen</b>	-	-	-	-	-	-

Lanjutan Tabel/*Continued Table* 5.1.9

Kecamatan <i>Subdistrict</i>	Pedang-Pedangan <i>Sansevieria</i>		Philodendron <i>Philodendron</i>		Pisang-Pisangan <i>Heliconia</i>	
	2018	2019	2018	2019	2018	2019
(1)	(38)	(39)	(40)	(41)	(42)	(43)
Samalanga	-	-	-	-	-	-
Sp Mamplam	-	-	-	-	-	-
Pandrah	-	-	-	-	-	-
Jeunieb	-	-	-	-	-	-
Peulimbang	-	-	-	-	-	-
Peudada	-	-	-	-	-	-
Juli	-	-	-	-	-	-
Jeumpa	-	-	-	-	-	-
Kota Juang	-	-	-	-	-	-
Kuala	-	-	-	-	-	-
Jangka	-	-	-	-	-	-
Peusangan	-	-	-	-	-	-
Psg Selatan	-	-	-	-	-	-
Psg Siblah Krueng	-	-	-	-	-	-
Makmur	-	-	-	-	-	-
Gandapura	-	-	-	-	-	-
Kutablang	-	-	-	-	-	-
<b>Bireuen</b>	-	-	-	-	-	-

Lanjutan Tabel/*Continued Table* 5.1.9

Kecamatan Subdistrict	Sedap Malam Tuberose		Soka Ixora		Sri Rejeki Aglaonema	
	2019	2020	2019	2020	2019	2020
(1)	(44)	(45)	(46)	(47)	(48)	(49)
Samalanga	-	-	-	-	-	-
Sp Mamplam	-	-	-	-	-	-
Pandrah	-	-	-	-	-	-
Jeunieb	-	-	-	-	-	-
Peulimbang	-	-	-	-	-	-
Peudada	-	-	-	-	-	-
Juli	-	-	-	-	-	-
Jeumpa	-	-	-	-	-	-
Kota Juang	-	-	-	-	-	-
Kuala	-	-	-	-	-	-
Jangka	-	-	-	-	-	-
Peusangan	-	-	-	-	-	-
Psg Selatan	-	-	-	-	-	-
Psg Siblah Krueng	-	-	-	-	-	-
Makmur	-	-	-	-	-	-
Gandapura	-	-	-	-	-	-
Kutablang	-	-	-	-	-	-
<b>Bireuen</b>	-	-	-	-	-	-

Sumber/*Source*: BPS, Statistik Pertanian Hortikultura SPH/ *BPS-Statistics Indonesia, Agricultural Statistic for Horticulture SPH*

**Tabel**  
**Table** 5.1.10

**Produksi Tanaman Hias Menurut Kecamatan dan Jenis  
Tanaman di Kabupaten Bireuen (tangkai), 2019 dan 2020**  
*Production of Ornamental Plants by Subdistrict and Kind of  
Plant in Bireuen Regency (stalks), 2019 and 2020*

Kecamatan Subdistrict	Anggrek Orchid		Anthurium Bunga Flamingo Lily Flower		Anthurium Daun Anthurium	
	2019	2020	2019	2020	2019	2020
(1)	(2)	(3)	(4)	(5)	(6)	(7)
Samalanga	-	-	-	-	-	-
Sp Mamplam	-	-	-	-	-	-
Pandrah	-	-	-	-	-	-
Jeunieb	-	-	-	-	-	-
Peulimbang	-	-	-	-	-	-
Peudada	-	-	-	-	-	-
Juli	-	-	-	-	-	-
Jeumpa	-	-	-	-	-	-
Kota Juang	-	-	-	-	-	-
Kuala	-	-	-	-	-	-
Jangka	-	-	-	-	-	-
Peusangan	-	-	-	-	-	-
Psg Selatan	-	-	-	-	-	-
Psg Siblah Krueng	-	-	-	-	-	-
Makmur	-	-	-	-	-	-
Gandapura	-	-	-	-	-	-
Kutablang	-	-	-	-	-	-
<b>Bireuen</b>	-	-	-	-	-	-

Lanjutan Tabel/*Continued Table* 5.1.10

Kecamatan <i>Subdistrict</i>	Anyelir <i>Carnation</i>		Balanceng <i>Dieffenbacia</i>		Dracaena <i>Dracaena</i>	
	2019	2020	2019	2020	2019	2020
(1)	(8)	(9)	(10)	(11)	(12)	(13)
Samalanga	-	-	-	-	-	-
Sp Mamplam	-	-	-	-	-	-
Pandrah	-	-	-	-	-	-
Jeunieb	-	-	-	-	-	-
Peulimbang	-	-	-	-	-	-
Peudada	-	-	-	-	-	-
Juli	-	-	-	-	-	-
Jeumpa	-	-	-	-	-	-
Kota Juang	-	-	-	-	-	-
Kuala	-	-	-	-	-	-
Jangka	-	-	-	-	-	-
Peusangan	-	-	-	-	-	-
Psg Selatan	-	-	-	-	-	-
Psg Siblah Krueng	-	-	-	-	-	-
Makmur	-	-	-	-	-	-
Gandapura	-	-	-	-	-	-
Kutablang	-	-	-	-	-	-
<b>Bireuen</b>	-	-	-	-	-	-



Lanjutan Tabel/*Continued Table* 5.1.10

Kecamatan <i>Subdistrict</i>	Euphorbia <i>Euphorbia</i>		Gladiol <i>Gladiol</i>		Hanjuang <i>Cordyline</i>	
	2019	2020	2019	2020	2019	2020
(1)	(14)	(15)	(16)	(17)	(18)	(19)
Samalanga	-	-	-	-	-	-
Sp Mamplam	-	-	-	-	-	-
Pandrah	-	-	-	-	-	-
Jeunieb	-	-	-	-	-	-
Peulimbang	-	-	-	-	-	-
Peudada	-	-	-	-	-	-
Juli	-	-	-	-	-	-
Jeumpa	-	-	-	-	-	-
Kota Juang	-	-	-	-	-	-
Kuala	-	-	-	-	-	-
Jangka	-	-	-	-	-	-
Peusangan	-	-	-	-	-	-
Psg Selatan	-	-	-	-	-	-
Psg Siblah Krueng	-	-	-	-	-	-
Makmur	-	-	-	-	-	-
Gandapura	-	-	-	-	-	-
Kutablang	-	-	-	-	-	-
<b>Bireuen</b>	-	-	-	-	-	-

Lanjutan Tabel/*Continued Table* 5.1.10

Kecamatan <i>Subdistrict</i>	Herbras <i>Gerbera</i>		Kamboja Jepang <i>Adenium</i>		Keladi Hias <i>Caladium</i>	
	2019	2020	2019	2020	2019	2020
(1)	(20)	(21)	(22)	(23)	(24)	(25)
Samalanga	-	-	-	-	-	-
Sp Mamplam	-	-	-	-	-	-
Pandrah	-	-	-	-	-	-
Jeunieb	-	-	-	-	-	-
Peulimbang	-	-	-	-	-	-
Peudada	-	-	-	-	-	-
Juli	-	-	-	-	-	-
Jeumpa	-	-	-	-	-	-
Kota Juang	-	-	-	-	-	-
Kuala	-	-	-	-	-	-
Jangka	-	-	-	-	-	-
Peusangan	-	-	-	-	-	-
Psg Selatan	-	-	-	-	-	-
Psg Siblah Krueng	-	-	-	-	-	-
Makmur	-	-	-	-	-	-
Gandapura	-	-	-	-	-	-
Kutablang	-	-	-	-	-	-
<b>Bireuen</b>	-	-	-	-	-	-

Lanjutan Tabel/*Continued Table* 5.1.10

Kecamatan <i>Subdistrict</i>	Krisan <i>Chrysantemum</i>		Mawar <i>Rose</i>		Melati <i>Jasmine</i>	
	2019	2020	2019	2020	2019	2020
(1)	(26)	(27)	(28)	(29)	(30)	(31)
Samalanga	-	-	-	-	-	-
Sp Mamplam	-	-	-	-	-	-
Pandrah	-	-	-	-	-	-
Jeunieb	-	-	-	-	-	-
Peulimbang	-	-	-	-	-	-
Peudada	-	-	-	-	-	-
Juli	-	-	-	-	-	-
Jeumpa	-	-	-	-	-	-
Kota Juang	-	-	-	-	-	-
Kuala	-	-	-	-	-	-
Jangka	-	-	-	-	-	-
Peusangan	-	-	-	-	-	-
Psg Selatan	-	-	-	-	-	-
Psg Siblah Krueng	-	-	-	-	-	-
Makmur	-	-	-	-	-	-
Gandapura	-	-	-	-	-	-
Kutablang	-	-	-	-	-	-
<b>Bireuen</b>	-	-	-	-	-	-

Lanjutan Tabel/*Continued Table* 5.1.10

Kecamatan <i>Subdistrict</i>	Monstera <i>Monstera</i>		Pakis <i>Leather Leaf Fern</i>		Palem <i>Palm</i>	
	2019	2020	2019	2020	2019	2020
(1)	(32)	(33)	(34)	(35)	(36)	(37)
Samalanga	-	-	-	-	-	-
Sp Mamplam	-	-	-	-	-	-
Pandrah	-	-	-	-	-	-
Jeunieb	-	-	-	-	-	-
Peulimbang	-	-	-	-	-	-
Peudada	-	-	-	-	-	-
Juli	-	-	-	-	-	-
Jeumpa	-	-	-	-	-	-
Kota Juang	-	-	-	-	-	-
Kuala	-	-	-	-	-	-
Jangka	-	-	-	-	-	-
Peusangan	-	-	-	-	-	-
Psg Selatan	-	-	-	-	-	-
Psg Siblah Krueng	-	-	-	-	-	-
Makmur	-	-	-	-	-	-
Gandapura	-	-	-	-	-	-
Kutablang	-	-	-	-	-	-
<b>Bireuen</b>	-	-	-	-	-	-

Lanjutan Tabel/*Continued Table* 5.1.10

Kecamatan <i>Subdistrict</i>	Pedang-Pedangan <i>Sansevieria</i>		Philodendron <i>Philodendron</i>		Pisang-Pisangan <i>Heliconia</i>	
	2019	2020	2019	2020	2019	2020
(1)	(38)	(39)	(40)	(41)	(42)	(43)
Samalanga	-	-	-	-	-	-
Sp Mamplam	-	-	-	-	-	-
Pandrah	-	-	-	-	-	-
Jeunieb	-	-	-	-	-	-
Peulimbang	-	-	-	-	-	-
Peudada	-	-	-	-	-	-
Juli	-	-	-	-	-	-
Jeumpa	-	-	-	-	-	-
Kota Juang	-	-	-	-	-	-
Kuala	-	-	-	-	-	-
Jangka	-	-	-	-	-	-
Peusangan	-	-	-	-	-	-
Psg Selatan	-	-	-	-	-	-
Psg Siblah Krueng	-	-	-	-	-	-
Makmur	-	-	-	-	-	-
Gandapura	-	-	-	-	-	-
Kutablang	-	-	-	-	-	-
<b>Bireuen</b>	-	-	-	-	-	-

Lanjutan Tabel/*Continued Table* 5.1.10

Kecamatan Subdistrict	Sedap Malam Tuberose		Soka Ixora		Sri Rejeki Aglaonema	
	2019	2020	2019	2020	2019	2020
(1)	(44)	(45)	(46)	(47)	(48)	(49)
Samalanga	-	-	-	-	-	-
Sp Mamplam	-	-	-	-	-	-
Pandrah	-	-	-	-	-	-
Jeunieb	-	-	-	-	-	-
Peulimbang	-	-	-	-	-	-
Peudada	-	-	-	-	-	-
Juli	-	-	-	-	-	-
Jeumpa	-	-	-	-	-	-
Kota Juang	-	-	-	-	-	-
Kuala	-	-	-	-	-	-
Jangka	-	-	-	-	-	-
Peusangan	-	-	-	-	-	-
Psg Selatan	-	-	-	-	-	-
Psg Siblah Krueng	-	-	-	-	-	-
Makmur	-	-	-	-	-	-
Gandapura	-	-	-	-	-	-
Kutablang	-	-	-	-	-	-
<b>Bireuen</b>	-	-	-	-	-	-

Sumber/*Source*: BPS, Statistik Pertanian Hortikultura SPH/ *BPS-Statistics Indonesia, Agricultural Statistic for Horticulture SPH*

**Tabel**  
**Table** 5.1.11

**Luas Panen Tanaman Hias Menurut Jenis Tanaman di  
Kabupaten Bireuen (m<sup>2</sup>), 2016-2020**  
**Harvested Area of Ornamental Plants by Kind of Plant in  
Bireuen Regency (m<sup>2</sup>), 2016-2020**

Jenis Tanaman <i>Kind of Plants</i>	2016	2017	2018	2019	2020
(1)	(2)	(3)	(4)	(5)	(6)
Anggrek <i>Orchid</i>	-	-	-	-	-
Anthurium Bunga <i>Flamingo Lily Flower</i>	-	-	-	-	-
Anthurium Daun <i>Anthurium</i>	-	-	-	-	-
Anyelir <i>Carnation</i>	-	-	-	-	-
Balaceng <i>Dieffenbacia</i>	-	-	-	-	-
Dracaena <i>Dracaena</i>	-	-	-	-	-
Euphorbia <i>Euphorbia</i>	-	-	-	-	-
Gladiol <i>Gladiol</i>	-	-	-	-	-
Hanjuang <i>Cordyline</i>	-	-	-	-	-
Herbras <i>Gerbera</i>	-	-	-	-	-
Kamboja Jepang <i>Adenium</i>	-	-	-	-	-
Keladi Hias <i>Caladium</i>	-	-	-	-	-
Krisan <i>Chrysantemum</i>	-	-	-	-	-
Mawar <i>Rose</i>	-	-	-	-	-
Melati <i>Jasmine</i>	-	-	-	-	-
Monstera <i>Monstera</i>	-	-	-	-	-

Lanjutan Tabel/*Continued Table* 5.1.11

Jenis Tanaman <i>Kind of Plants</i>	2016	2017	2018	2019	2020
(1)	(2)	(3)	(4)	(5)	(6)
Pakis <i>Leather Leaf Fern</i>	–	–	–	–	–
Palem <i>Palm</i>	–	–	–	–	–
Pedang-Pedangan <i>Sansevieria</i>	–	–	–	–	–
Philodendron <i>Philodendron</i>	–	–	–	–	–
Pisang-Pisangan <i>Heliconia</i>	–	–	–	–	–
Sedap Malam <i>Tuberose</i>	–	–	–	–	–
Soka <i>Ixora</i>	–	–	–	–	–
Sri Rejeki <i>Aglaonema</i>	–	–	–	–	–

Sumber/*Source*: BPS, Statistik Pertanian Hortikultura SPH/ *BPS-Statistics Indonesia, Agricultural Statistic for Horticulture SPH*



**Tabel**  
**Table** 5.1.12

**Produksi Tanaman Hias Menurut Jenis Tanaman di  
Kabupaten Bireuen (tangkai), 2016-2020**  
*Production of Ornamental Plants by Kind of Plant in Bireuen  
Regency (stalks), 2016-2020*

Jenis Tanaman <i>Kind of Plants</i>	2016	2017	2018	2019	2020
(1)	(2)	(3)	(4)	(5)	(5)
Anggrek <i>Orchid</i>	-	-	-	-	-
Anthurium Bunga <i>Flamingo Lily Flower</i>	-	-	-	-	-
Anthurium Daun <i>Anthurium</i>	-	-	-	-	-
Anyelir <i>Carnation</i>	-	-	-	-	-
Balanceng <i>Dieffenbacia</i>	-	-	-	-	-
Dracaena <i>Dracaena</i>	-	-	-	-	-
Euphorbia <i>Euphorbia</i>	-	-	-	-	-
Gladiol <i>Gladiol</i>	-	-	-	-	-
Hanjuang <i>Cordyline</i>	-	-	-	-	-
Herbras <i>Gerbera</i>	-	-	-	-	-
Kamboja Jepang <i>Adenium</i>	-	-	-	-	-
Keladi Hias <i>Caladium</i>	-	-	-	-	-
Krisan <i>Chrysantemum</i>	-	-	-	-	-
Mawar <i>Rose</i>	-	-	-	-	-
Melati <i>Jasmine</i>	-	-	-	-	-
Monstera <i>Monstera</i>	-	-	-	-	-

Lanjutan Tabel/Continued Table 5.1.12

Jenis Tanaman <i>Kind of Plants</i>	2016	2017	2018	2019	2020
(1)	(2)	(3)	(4)	(5)	(6)
Pakis <i>Leather Leaf Fern</i>	–	–	–	–	–
Palem <i>Palm</i>	–	–	–	–	–
Pedang-Pedangan <i>Sansevieria</i>	–	–	–	–	–
Philodendron <i>Philodendron</i>	–	–	–	–	–
Pisang-Pisangan <i>Heliconia</i>	–	–	–	–	–
Sedap Malam <i>Tuberose</i>	–	–	–	–	–
Soka <i>Ixora</i>	–	–	–	–	–
Sri Rejeki <i>Aglaonema</i>	–	–	–	–	–

Sumber/Source: BPS, Statistik Pertanian Hortikultura SPH/ BPS-Statistics Indonesia, Agricultural Statistic for Horticulture SPH

**Tabel**  
**Table** 5.1.13**Produksi Buah-buahan dan Sayuran Tahunan Menurut Kecamatan dan Jenis Tanaman di Kabupaten Bireuen (kuintal), 2019 dan 2020**  
*Production of Annual Fruits and Vegetables by Subdistrict and Kind of Plant in Bireuen Regency (quintal), 2019 and 2020*

Kecamatan Subdistrict	Alpukat Avocado		Anggur Grape	
	2019	2020	2019	2020
(1)	(2)	(3)	(4)	(5)
Samalanga	-	-	-	-
Sp Mamplam	-	-	-	-
Pandrah	-	-	-	-
Jeunieb	-	-	-	-
Peulimbang	-	-	-	-
Peudada	-	-	-	-
Juli	8	10	-	-
Jeumpa	8	12	-	-
Kota Juang	-	-	-	-
Kuala	-	-	-	-
Jangka	-	-	-	-
Peusangan	8	37	-	-
Psg Selatan	1	3	-	-
Psg Siblah Krueng	-	-	-	-
Makmur	-	-	-	-
Gandapura	-	-	-	-
Kutablang	-	8	-	-
<b>Bireuen</b>	<b>25</b>	<b>70</b>	<b>-</b>	<b>-</b>

Lanjutan Tabel/*Continued Table* 5.1.13

Kecamatan Subdistrict	Apel Apple		Belimbing Star Fruit	
	2019	2020	2019	2020
(1)	(6)	(7)	(8)	(9)
Samalanga	-	-	-	-
Sp Mamplam	-	-	-	-
Pandrah	-	-	-	-
Jeunieb	-	-	-	-
Peulimbang	-	-	-	-
Peudada	-	-	-	-
Juli	-	-	-	-
Jeumpa	-	-	-	-
Kota Juang	-	-	-	-
Kuala	-	-	-	-
Jangka	-	-	-	-
Peusangan	-	-	-	-
Psg Selatan	-	-	-	-
Psg Siblah Krueng	-	-	-	-
Makmur	-	-	-	-
Gandapura	-	-	-	-
Kutablang	-	-	-	-
<b>Bireuen</b>	-	-	-	-

Lanjutan Tabel/*Continued Table* 5.1.13

Kecamatan Subdistrict	Duku/Langsar/Kokosan Duku		Durian Durian	
	2019	2020	2019	2020
(1)	(10)	(11)	(12)	(13)
Samalanga	314	228	4 886	910
Sp Mamplam	-	-	257	101
Pandrah	23	61	179	285
Jeunieb	162	115	650	825
Peulimbang	19	19	46	80
Peudada	-	20	149	333
Juli	166	25	149	159
Jeumpa	35	19	146	46
Kota Juang	-	-	-	-
Kuala	-	-	-	14
Jangka	-	138	-	-
Peusangan	72	-	147	-
Psg Selatan	429	650	56	75
Psg Siblah Krueng	35	80	100	156
Makmur	5	-	85	-
Gandapura	-	20	53	28
Kutablang	-	-	-	75
<b>Bireuen</b>	<b>1 260</b>	<b>1 375</b>	<b>6 903</b>	<b>3 087</b>

Lanjutan Tabel/*Continued Table* 5.1.13

Kecamatan Subdistrict	Jambu Air Water Apple		Jambu Biji Guava		Jengkol Jengkol	
	2019	2020	2019	2020	2019	2020
(1)	(14)	(15)	(16)	(17)	(18)	(19)
Samalanga	165	672	-	-	-	-
Sp Mamplam	-	-	-	-	-	-
Pandrah	33	56	49	20	-	-
Jeunieb	1 231	852	55	59	-	-
Peulimbang	116	106	-	-	-	-
Peudada	-	-	18	35	-	-
Juli	78	32	22	38	-	-
Jeumpa	-	-	27	52	-	-
Kota Juang	5	10	18	21	-	-
Kuala	18	40	32	15	-	-
Jangka	259	257	114	93	-	-
Peusangan	3	29	57	28	-	-
Psg Selatan	-	-	31	73	-	-
Psg Siblah Krueng	-	-	28	22	-	-
Makmur	-	-	1	-	-	-
Gandapura	-	-	-	-	-	-
Kutablang	9	94	85	370	-	-
<b>Bireuen</b>	<b>1 917</b>	<b>2 148</b>	<b>537</b>	<b>826</b>	-	-

Lanjutan Tabel/Continued Table 5.1.13

Kecamatan Subdistrict	Jeruk Besar Pomelo		Jeruk Siam/Kepek Orange/Tangerine		Mangga Mango	
	2019	2020	2019	2020	2019	2020
(1)	(20)	(21)	(22)	(23)	(24)	(25)
Samalanga	237	441	89	159	2 241	1 279
Sp Mamplam	-	43	-	21	-	845
Pandrah	4	8	-	-	642	838
Jeunieb	24	72	-	-	1 820	3 815
Peulimbang	-	-	-	-	871	498
Peudada	75	149	17	30	3 871	1 466
Juli	253	257	52	48	3 909	2 372
Jeumpa	261	72	50	-	725	216
Kota Juang	48	28	-	-	232	315
Kuala	35	28	-	-	177	678
Jangka	6 469	3 513	27	16	2 865	3 491
Peusangan	6 099	7 542	-	81	531	514
Psg Selatan	1 383	2 087	377	797	5 121	9 851
Psg Siblah Krueng	28 100	146 818	24	16	4 530	27 120
Makmur	44	298	-	-	295	261
Gandapura	299	252	-	-	255	180
Kutablang	15 325	11 600	335	575	-	8 505
<b>Bireuen</b>	<b>58 656</b>	<b>173 208</b>	<b>971</b>	<b>1 743</b>	<b>28 085</b>	<b>62 244</b>

Lanjutan Tabel/*Continued Table* 5.1.13

Kecamatan Subdistrict	Manggis Mangosteen		Markisa/Konyal Passion fruit		Melinjo Gnetum/Melinjo	
	2019	2020	2019	2020	2019	2020
(1)	(26)	(27)	(28)	(29)	(30)	(31)
Samalanga	13	37	-	-	957	1 044
Sp Mamplam	-	4	-	-	1 720	3 455
Pandrah	-	-	-	-	69	79
Jeunieb	-	-	-	-	716	827
Peulimbang	-	-	-	-	174	156
Peudada	8	7	-	-	28	86
Juli	11	6	-	-	31	72
Jeumpa	-	-	-	-	61	48
Kota Juang	-	-	-	-	-	-
Kuala	-	-	-	-	8	13
Jangka	-	6	-	-	-	-
Peusangan	23	1	-	-	3	23
Psg Selatan	-	-	-	-	-	5
Psg Siblah Krueng	8	8	-	-	7	8
Makmur	-	-	-	-	-	-
Gandapura	-	-	-	-	-	-
Kutablang	-	245	-	-	14	27
<b>Bireuen</b>	<b>63</b>	<b>314</b>	<b>-</b>	<b>-</b>	<b>3 788</b>	<b>5 843</b>



Lanjutan Tabel/*Continued Table* 5.1.13

Kecamatan Subdistrict	Nangka/Cempedak Jackfruit		Nanas Pineapple		Pepaya Papaya	
	2019	2020	2019	2020	2019	2020
(1)	(32)	(33)	(34)	(35)	(36)	(37)
Samalanga	67	140	-	-	38	425
Sp Mamplam	84	120	-	-	580	480
Pandrah	303	251	-	-	102	163
Jeunieb	1 147	967	-	-	355	-
Peulimbang	109	111	-	-	136	127
Peudada	131	171	4	7	979	518
Juli	249	296	20	24	309	268
Jeumpa	52	39	20	2	124	155
Kota Juang	13	17	9	6	469	357
Kuala	75	136	6	5	160	122
Jangka	913	1 530	-	-	182	638
Peusangan	420	420	23	18	2 739	505
Psg Selatan	623	365	5	18	985	2 330
Psg Siblih Krueng	1 236	1 583	98	47	6 470	2 336
Makmur	50	23	-	-	66	58
Gandapura	66	39	2	1	964	522
Kutablang	92	72	42	42	1 000	650
<b>Bireuen</b>	<b>5 630</b>	<b>6 280</b>	<b>229</b>	<b>170</b>	<b>15 658</b>	<b>9 654</b>

Lanjutan Tabel/*Continued Table* 5.1.13

Kecamatan Subdistrict	Petai <i>Twisted Cluster Bean</i>		Pisang <i>Banana</i>		Rambutan <i>Rambutan</i>	
	2019	2020	2019	2020	2019	2020
(1)	(38)	(39)	(40)	(41)	(42)	(43)
Samalanga	-	-	1 771	3 842	21 418	14 368
Sp Mamplam	-	-	355	736	1 500	2 275
Pandrah	-	-	2 845	1 976	302	179
Jeunieb	-	-	27 458	20 644	276	756
Peulimbang	-	-	7 049	5 700	117	77
Peudada	-	-	6 326	1 084	281	401
Juli	-	-	12 854	19 020	5 370	5 355
Jeumpa	-	-	392	619	315	316
Kota Juang	-	-	361	312	7	-
Kuala	-	-	237	309	36	24
Jangka	-	-	722	1 094	1 917	447
Peusangan	-	-	969	610	24	603
Psg Selatan	-	-	861	5 770	505	1 610
Psg Siblah Krueng	-	-	5 090	16 760	1 320	5 066
Makmur	-	-	71	52	160	-
Gandapura	-	-	136	55	195	-
Kutablang	-	-	1 110	1 015	1 350	11 215
<b>Bireuen</b>	-	-	<b>68 607</b>	<b>79 598</b>	<b>35 093</b>	<b>42 692</b>

Lanjutan Tabel/*Continued Table* 5.1.13

Kecamatan Subdistrict	Salak Snakefruit		Sawo Sapodilla/Sawo	
	2019	2020	2019	2020
(1)	(44)	(45)	(46)	(47)
Samalanga	-	-	327	293
Sp Mamplam	-	-	215	400
Pandrah	-	-	36	36
Jeunieb	-	-	226	94
Peulimbang	-	-	28	26
Peudada	-	-	66	90
Juli	-	-	301	300
Jeumpa	-	-	70	96
Kota Juang	-	-	100	51
Kuala	-	-	54	64
Jangka	-	-	2 279	1 405
Peusangan	-	-	460	530
Psg Selatan	-	-	213	204
Psg Siblah Krueng	-	-	2 147	1 986
Makmur	-	-	-	-
Gandapura	-	-	476	120
Kutablang	-	-	1 030	4 242
<b>Bireuen</b>	-	-	<b>8 028</b>	<b>9 937</b>

Lanjutan Tabel/*Continued Table* 5.1.13

Kecamatan Subdistrict	Sirsak Soursop		Sukun Breadfruit	
	2019	2020	2019	2020
(1)	(48)	(49)	(50)	(51)
Samalanga	-	-	-	-
Sp Mamplam	-	-	-	-
Pandrah	-	-	26	23
Jeunieb	-	-	296	100
Peulimbang	-	-	45	45
Peudada	-	-	31	50
Juli	99	84	69	68
Jeumpa	-	-	21	14
Kota Juang	6	4	4	2
Kuala	22	24	26	50
Jangka	-	-	499	321
Peusangan	-	-	21	20
Psg Selatan	-	-	7	14
Psg Siblah Krueng	9	32	15	22
Makmur	-	-	-	-
Gandapura	-	-	44	30
Kutablang	-	-	43	76
<b>Bireuen</b>	<b>136</b>	<b>144</b>	<b>1 147</b>	<b>835</b>

Sumber/*Source*: BPS, Statistik Pertanian Hortikultura SPH/ *BPS-Statistics Indonesia, Agricultural Statistic for Horticulture SPH*

**Tabel**  
**Table** 5.1.14

**Produksi Buah-buahan dan Sayuran Menurut Jenis  
Tanaman di Kabupaten Bireuen (kuintal), 2016-2020**  
*Production of Annual Fruits and Vegetables by Kind of Plant  
in Bireuen Regency (quintal), 2016-2020*

Jenis Tanaman <i>Kind of Plants</i>	2016	2017	2018	2019	2020
(1)	(2)	(3)	(4)	(5)	(6)
<b>Buah-Buahan</b> <i>Fruits</i>					
Alpukat <i>Avocado</i>	66	111	81	25	70
Anggur <i>Grape</i>	-	-	-	-	-
Apel <i>Apple</i>	-	-	-	-	-
Belimbing <i>Star Fruit</i>	-	-	-	-	-
Duku/Langsai/Kokosan <i>Duku</i>	2 050	2 040	2 668	1 260	1 375
Durian <i>Durian</i>	6.572	6 429	4 936	6 903	3 087
Jambu Air <i>Rose Apple</i>	916	966	1 873	1 917	2 148
Jambu Biji <i>Guava</i>	1 073	732	529	537	826
Jeruk Besar <i>Pomelo</i>	105 580	99 432	52 383	58 656	173 208
Jeruk Siam/Kepron <i>Tangerine/Orange</i>	3.153	2 338	1 595	971	1 743
Mangga <i>Mango</i>	50 292	8 781	42 996	28 085	62 244
Manggis <i>Mangosteen</i>	366	386	143	63	314
Markisa <i>Marquisa</i>	-	-	-	-	-
Nangka/Cempedak <i>Jack Fruit</i>	5 937	6 313	6 563	5 630	6 280

Lanjutan Tabel/Continued Table 5.1.14

<b>Jenis Tanaman</b> <i>Kind of Plants</i>	<b>2016</b>	<b>2017</b>	<b>2018</b>	<b>2019</b>	<b>2020</b>
(1)	(2)	(3)	(4)	(5)	(6)
Nanas <i>Pineapple</i>	415	207	243	229	170
Pepaya <i>Papaya</i>	29 541	32 462	23 088	15 658	9 654
Pisang <i>Banana</i>	57 949	50 969	65 470	68 607	79 598
Rambutan <i>Rambutan</i>	29 993	37 815	36 352	35 093	42 692
Salak <i>Salacca</i>	-	-	-	-	-
Sawo/Sapodilla <i>Star Apple</i>	7 991	6 574	7 519	8 028	9 937
Sirsak <i>Soursop</i>	81	71	162	136	144
Sukun <i>Bread Fruit</i>	463	524	640	1 147	835
<b>Sayuran</b> <b>Vegetables</b>					
Jengkol <i>Jengkol</i>	-	-	-	-	-
Melinjo <i>Melinjo</i>	2 085	2 941	2 809	3 788	5 843
Petai <i>Twisted Cluster Bean</i>	-	-	-	-	-

Sumber/Source: BPS, Statistik Pertanian Hortikultura SPH/ BPS-Statistics Indonesia, Agricultural Statistic for Horticulture SPH

## 5.2 PERKEBUNAN ESTATE CROPS

**Tabel** 5.2.1 **Luas Areal Tanaman Perkebunan Menurut Kecamatan dan Jenis Tanaman di Kabupaten Bireuen (ha), 2019 dan 2020**  
**Table** 5.2.1 **Planted Area of Estate Crops by Subdistrict and Type of Crops in Bireuen Regency (ha), 2019 dan 2020**

Kecamatan Subdistrict	Kelapa Sawit Oil Palm		Kelapa Coconut	
	2019	2020	2019	2020
(1)	(2)	(3)	(4)	(5)
Samalanga	35	35	184	184
Sp Mamplam	140	140	2 244	2 244
Pandrah	33	33	172	172
Jeunieb	87	87	340	340
Peulimbang	284	288	461	459
Peudada	596	597	564	564
Juli	724	734	1 629	1 627
Jeumpa	184	184	2 101	2 101
Kota Juang	-	-	205	205
Kuala	-	-	204	204
Jangka	-	-	938	938
Peusangan	87	87	2 215	2 215
Psg Selatan	801	801	1 727	1 726
Psg Siblah Krueng	504	504	667	667
Makmur	429	429	993	993
Gandapura	47	47	893	893
Kutablang	173	173	793	793
<b>Bireuen</b>	<b>4 124</b>	<b>4 139</b>	<b>16 330</b>	<b>16 325</b>

Lanjutan Tabel/*Continued Table* 5.2.1

Kecamatan Subdistrict	Karet Rubber		Kopi Coffee	
	2019	2020	2019	2020
(1)	(6)	(7)	(8)	(9)
Samalanga	219	218	-	-
Sp Mamplam	1 367	1 362	-	-
Pandrah	237	237	-	-
Jeunieb	319	319	-	-
Peulimbang	203	203	-	-
Peudada	416	416	-	-
Juli	556	556	6,5	6,5
Jeumpa	-	-	-	-
Kota Juang	-	-	-	-
Kuala	-	-	-	-
Jangka	-	-	-	-
Peusangan	-	-	-	-
Psg Selatan	448	448	6,5	6,5
Psg Siblah Krueng	0	0	-	-
Makmur	0	0	-	-
Gandapura	10	10	-	-
Kutablang	0	3769	-	-
<b>Bireuen</b>	<b>3 775</b>	<b>7 538</b>	<b>13,0</b>	<b>13,0</b>



Lanjutan Tabel/*Continued Table* 5.2.1

Kecamatan Subdistrict	Kakao Cocoa		Tebu Sugar Cane	
	2019	2020	2019	2020
(1)	(10)	(11)	(12)	(13)
Samalanga	50,0	50	0,0	0
Sp Mamplam	202,0	202	5,0	7
Pandrah	190,0	190	4,0	6
Jeunieb	553,0	553	6,0	10
Peulimbang	299,0	299	6,0	8
Peudada	984,0	984	3,0	5
Juli	1.818,0	1 816	1,0	1
Jeumpa	499,0	499	1,0	2
Kota Juang	45,0	45	4,0	6
Kuala	7,0	7	2,0	3
Jangka	107,0	107	0,0	0
Peusangan	148,0	148	3,0	4
Psg Selatan	836,0	836	3,0	5
Psg Siblah Krueng	512,0	512	0,0	0
Makmur	534,0	534	0,0	0
Gandapura	124,0	234	15,0	21
Kutablang	101,0	101	0,0	0
<b>Bireuen</b>	<b>7.009,0</b>	<b>7 117</b>	<b>53,0</b>	<b>78</b>

Lanjutan Tabel/Continued Table 5.2.1

Kecamatan Subdistrict	Teh Tea		Tembakau Tobacco	
	2019	2020	2019	2020
(1)	(14)	(15)	(16)	(17)
Samalanga	-	-	3,5	5,5
Sp Mamplam	-	-	3,0	5,0
Pandrah	-	-	1,5	2,5
Jeunieb	-	-	-	-
Peulimbang	-	-	-	-
Peudada	-	-	-	-
Juli	-	-	-	-
Jeumpa	-	-	-	-
Kota Juang	-	-	-	-
Kuala	-	-	-	-
Jangka	-	-	-	-
Peusangan	-	-	-	-
Psg Selatan	-	-	-	-
Psg Siblah Krueng	-	-	-	-
Makmur	-	-	-	-
Gandapura	-	-	-	-
Kutablang	-	-	-	-
<b>Bireuen</b>	-	-	<b>8,0</b>	<b>13,0</b>

Lanjutan Tabel/Continued Table 5.2.1

Kecamatan Subdistrict	Pala Nutmeg		Pinang Areca Nut		Kapuk Cotton Woods	
	2019	2020	2019	2020	2019	2020
(1)	(18)	(19)	(20)	(21)	(22)	(23)
Samalanga	-	-	263	263	0,00	0,00
Sp Mamplam	-	-	145	145	0,00	0,00
Pandrah	-	-	171	171	0,00	0,00
Jeunieb	112,00	112,0	242	242	3,00	3,00
Peulimbang	2,00	2,0	154	154	1,50	1,50
Peudada	20,00	20,0	113	113	150,00	150,00
Juli	30,00	30,5	3 016	3 016	0,00	0,00
Jeumpa	7,00	8,0	448	448	4,00	4,00
Kota Juang	52,00	52,0	63	63	0,00	0,00
Kuala	-	-	8	8	0,00	0,00
Jangka	-	-	179	179	0,00	0,00
Peusangan	17,50	17,5	239	239	0,00	0,00
Psg Selatan	16,00	16,0	1 274	1 274	10,00	10,00
Psg Siblah Krueng	14,50	14,5	715	715	0,00	0,00
Makmur	4,00	4,0	476	476	0,00	0,00
Gandapura	12,00	12,0	134	134	0,00	0,00
Kutablang	30,50	30,5	143	143	0,00	0,00
<b>Bireuen</b>	<b>318,50</b>	<b>319,0</b>	<b>7 783</b>	<b>7 783</b>	<b>168,50</b>	<b>168,50</b>

Lanjutan Tabel/Continued Table 5.2.1

Kecamatan Subdistrict	Kemiri Candle		Lada Pepper		Sagu Sago	
	2019	2020	2019	2020	2019	2020
(1)	(24)	(25)	(26)	(27)	(28)	(29)
Samalanga	0	0	0	0	-	-
Sp Mamplam	0	0	0	0	-	-
Pandrah	0	0	0	0	-	-
Jeunieb	15	0	5	5	6	5,5
Peulimbang	0	0	1	1	-	-
Peudada	18	16	7	7	3	3
Juli	135	135	5	5	1	1
Jeumpa	0	0	4	4	-	-
Kota Juang	0	0	1	1	-	-
Kuala	0	0	3	3	2	1,5
Jangka	0	0	0	0	-	-
Peusangan	0	0	6	6	23	23,0
Psg Selatan	12	12	9	9	22	22,0
Psg Siblah Krueng	38	38	0	0	-	-
Makmur	6	6	2	2	8	8
Gandapura	0	0	3	3	-	-
Kutablang	0	0	15	15	38	36,0
<b>Bireuen</b>	<b>224,0</b>	<b>207</b>	<b>61,0</b>	<b>61</b>	<b>102,0</b>	<b>100</b>

Lanjutan Tabel/*Continued Table* 5.2.1

Kecamatan Subdistrict	Nilam <i>Patchouli</i>		Aren <i>Brown Sugar</i>		Jarak <i>Oil Seeds</i>	
	2019	2020	2019	2020	2019	2020
(1)	(30)	(31)	(32)	(33)	(34)	(35)
Samalanga	0,0	0,0	0,0	0,0	0,0	0,0
Sp Mamplam	4,0	6,0	0,0	0,0	0,0	0,0
Pandrah	2,0	2,0	0,0	0,0	0,0	0,0
Jeunieb	0,5	1,0	0,0	0,0	6,0	6,0
Peulimbang	2,0	4,0	0,0	0,0	0,0	0,0
Peudada	2,0	3,0	1,0	1,0	4,5	4,5
Juli	-	-	0,0	0,0	0,0	0,0
Jeumpa	-	-	0,0	0,0	0,0	0,0
Kota Juang	-	-	0,0	0,0	0,0	0,0
Kuala	-	-	0,0	0,0	0,0	0,0
Jangka	-	-	0,0	0,0	0,0	0,0
Peusangan	-	-	0,0	0,0	0,0	0,0
Psg Selatan	1,0	2,0	3,0	3,0	2,5	2,5
Psg Siblah Krueng	1,0	1,5	0,0	0,0	0,0	0,0
Makmur	1,0	2,0	0,0	0,0	0,0	0,0
Gandapura	-	-	0,0	0,0	0,0	0,0
Kutablang	-	-	0,0	0,0	0,0	0,0
<b>Bireuen</b>	<b>13,5</b>	<b>21,5</b>	<b>4,0</b>	<b>4,0</b>	<b>13,0</b>	<b>13,0</b>

Sumber/*Source*: Dinas Pertanian dan Perkebunan Kabupaten Bireuen / *Agriculture and Estate Crops Office of Bireuen Regency*

**Tabel**  
**Table** 5.2.2

**Produksi Perkebunan Menurut Kecamatan dan Jenis Tanaman di Kabupaten Bireuen (ton), 2019 dan 2020**  
**Production of Estate by Subdistrict and Type of Crops in Bireuen Regency (tons), 2019 dan 2020**

Kecamatan Subdistrict	Kelapa Sawit Oil Palm		Kelapa Coconut	
	2019	2020	2019	2020
(1)	(2)	(3)	(4)	(5)
Samalanga	40,40	40,4	144,90	144,9
Sp Mamplam	104,00	98,8	2173,50	2 173,5
Pandrah	27,11	27,1	123,50	123,5
Jeunieb	68,48	68,5	212,55	212,6
Peulimbang	474,03	474	303,35	303,3
Peudada	341,49	341,5	317,40	317,4
Juli	1001,11	993,8	1556,40	1 556,4
Jeumpa	58,10	58,1	2429,25	2 429,3
Kota Juang	-	-	168,20	168,2
Kuala	-	-	219,65	219,7
Jangka	-	-	711,48	711,5
Peusangan	41,00	43,1	2179,36	2 149,4
Psg Selatan	477,02	477,0	1799,75	1 799,8
Psg Siblah Krueng	452,10	458,3	610,54	610,5
Makmur	632,40	630,4	1032,64	1 032,6
Gandapura	57,12	57,1	1113,60	1 113,6
Kutablang	215,79	215,8	624,80	624,8
<b>Bireuen</b>	<b>3990,13</b>	<b>3 983,9</b>	<b>15720,87</b>	<b>15 721</b>

Lanjutan Tabel/*Continued Table 5.2.2*

Kecamatan Subdistrict	Karet Rubber		Kopi Coffee	
	2019	2020	2019	2020
(1)	(6)	(7)	(8)	(9)
Samalanga	62,70	61,2	-	-
Sp Mamplam	394,32	390,1	-	-
Pandrah	54,90	54,0	-	-
Jeunieb	124,20	122,8	-	-
Peulimbang	69,13	69,1	-	-
Peudada	79,20	78,3	-	-
Juli	311,40	311,4	1,74	1,8
Jeumpa	-	-	-	-
Kota Juang	-	-	-	-
Kuala	-	-	-	-
Jangka	-	-	-	-
Peusangan	-	-	-	-
Psg Selatan	107,69	107,7	2,32	2,3
Psg Siblih Krueng	-	-	-	-
Makmur	-	-	-	-
Gandapura	-	-	-	-
Kutablang	-	-	-	-
<b>Bireuen</b>	<b>1 203,53</b>	<b>1 194,60</b>	<b>4,06</b>	<b>4,10</b>

Lanjutan Tabel/*Continued Table 5.2.2*

Kecamatan Subdistrict	Kakao Cocoa		Tebu Sugar Cane	
	2019	2020	2019	2020
(1)	(10)	(11)	(12)	(13)
Samalanga	15,60	14,4	0,00	0,0
Sp Mamplam	83,03	83,0	1,20	1,20
Pandrah	88,75	88,8	1,22	1,22
Jeunieb	183,27	180,8	2,36	2,4
Peulimbang	107,39	107,4	1,18	1,2
Peudada	344,40	340,4	1,18	1,2
Juli	598,65	588,4	0,00	0,0
Jeumpa	168,75	168,8	0,59	0,6
Kota Juang	15,00	15,0	1,22	1,2
Kuala	2,45	2,4	0,60	0,6
Jangka	57,34	57,3	0,00	0,0
Peusangan	58,13	58,1	0,60	0,6
Psg Selatan	350,92	350,9	1,16	1,2
Psg Siblah Krueng	231,25	231,3	0,00	0,0
Makmur	299,25	291,4	0,00	0
Gandapura	25,42	25,4	7,20	5,4
Kutablang	47,58	47,6	0,00	0,0
<b>Bireuen</b>	<b>2677,17</b>	<b>2 651,4</b>	<b>18,51</b>	<b>16,8</b>



Lanjutan Tabel/*Continued Table* 5.2.2

Kecamatan Subdistrict	Teh Tea		Tembakau Tobacco	
	2019	2020	2019	2020
(1)	(14)	(15)	(16)	(17)
Samalanga	-	-	0,84	0,84
Sp Mamplam	-	-	0,82	0,82
Pandrah	-	-	0,41	0,41
Jeunieb	-	-	0,00	0,00
Peulimbang	-	-	0,00	0,00
Peudada	-	-	0,00	0,00
Juli	-	-	0,00	0,00
Jeumpa	-	-	0,00	0,00
Kota Juang	-	-	0,00	0,00
Kuala	-	-	0,00	0,00
Jangka	-	-	0,00	0,00
Peusangan	-	-	0,00	0,00
Psg Selatan	-	-	0,00	0,00
Psg Siblah Krueng	-	-	0,00	0,00
Makmur	-	-	0,00	0,00
Gandapura	-	-	0,00	0,00
Kutablang	-	-	0,00	0,00
<b>Bireuen</b>	-	-	<b>2,07</b>	<b>2,07</b>

Lanjutan Tabel/Continued Table 5.2.2

Kecamatan Subdistrict	Pala Nutmeg		Pinang Nut		Kapuk Cotton Woods	
	2019	2020	2019	2020	2019	2020
(1)	(18)	(19)	(20)	(21)	(22)	(23)
Samalanga	-	-	186,20	186,2	-	-
Sp Mamplam	-	-	102,18	102,2	-	-
Pandrah	-	-	117,00	117,0	-	-
Jeunieb	4,48	4,48	120,00	120,0	0,49	0,49
Peulimbang	0,28	0,28	97,50	97,5	0,24	0,24
Peudada	3,90	3,90	69,00	69,0	28,80	28,80
Juli	6,62	6,62	2 280,00	2 280,0	-	-
Jeumpa	1,58	1,58	255,20	255,2	0,90	0,90
Kota Juang	7,62	7,62	34,50	34,5	-	-
Kuala	-	-	3,75	3,8	-	-
Jangka	-	-	101,25	101,3	-	-
Peusangan	1,80	1,80	131,25	131,3	-	-
Psg Selatan	2,70	2,70	981,60	981,6	1,72	1,72
Psg Siblih Krueng	2,18	2,18	536,00	536,0	-	-
Makmur	-	-	339,00	339,0	-	-
Gandapura	1,00	1,00	56,25	56,3	-	-
Kutablang	3,06	3,06	87,40	87,4	-	-
<b>Bireuen</b>	<b>35,22</b>	<b>35,22</b>	<b>5498,08</b>	<b>5498,30</b>	<b>32,14</b>	<b>32,14</b>

Lanjutan Tabel/*Continued Table* 5.2.2

Kecamatan Subdistrict	Kemiri Candle		Lada Pepper		Sagu Sago	
	2019	2020	2019	2020	2019	2020
(1)	(24)	(25)	(26)	(27)	(28)	(29)
Samalanga	-	-	-	-	-	-
Sp Mamplam	-	-	-	-	-	-
Pandrah	-	-	-	-	-	-
Jeunieb	18,15	18,2	-	-	1,51	1,49
Peulimbang	-	-	-	-	-	-
Peudada	5,95	6,0	2,03	2,00	0,85	0,84
Juli	146,40	146,40	1,53	1,50	0,00	0
Jeumpa	-	-	0,51	0,50	-	-
Kota Juang	-	-	-	-	-	-
Kuala	-	-	-	-	0,68	0,68
Jangka	-	-	-	-	-	-
Peusangan	-	-	-	-	6,30	6,30
Psg Selatan	8,40	8,40	0,50	0,50	5,62	5,62
Psg Siblah Krueng	29,50	29,50	-	-	-	-
Makmur	3,57	3,6	-	-	2,55	2,52
Gandapura	-	-	-	-	-	-
Kutablang	-	-	4,06	4,06	13,44	13,44
<b>Bireuen</b>	<b>211,97</b>	<b>212,1</b>	<b>8,63</b>	<b>8,56</b>	<b>30,94</b>	<b>30,89</b>

Lanjutan Tabel/Continued Table 5.2.2

Kecamatan Subdistrict	Nilam Patchouli		Aren Brown Sugar		Jarak Oil Seeds	
	2019	2020	2019	2020	2019	2020
(1)	(30)	(31)	(32)	(33)	(34)	(35)
Samalanga	-	-	-	-	-	-
Sp Mamplam	0,32	0,32	-	-	-	-
Pandrah	-	-	-	-	-	-
Jeunieb	0,08	0,08	-	-	2,25	2,3
Peulimbang	0,32	0,32	-	-	-	-
Peudada	0,16	0,16	0,16	0,16	2,03	2,0
Juli	-	-	-	-	-	-
Jeumpa	-	-	-	-	-	-
Kota Juang	-	-	-	-	-	-
Kuala	-	-	-	-	-	-
Jangka	-	-	-	-	-	-
Peusangan	-	-	-	-	-	-
Psg Selatan	0,16	0,16	0,48	0,48	0,68	0,7
Psg Siblah Krueng	0,08	0,08	-	-	-	-
Makmur	0,16	0,16	-	-	-	-
Gandapura	-	-	-	-	-	-
Kutablang	-	-	-	-	-	-
<b>Bireuen</b>	<b>1,28</b>	<b>1,28</b>	<b>0,64</b>	<b>0,64</b>	<b>4,95</b>	<b>5,0</b>

Sumber/Source: Dinas Pertanian dan Perkebunan Kabupaten Bireuen / Agriculture and Estate Crops Office of Bireuen Regency

**Tabel**  
**Table** 5.2.3**Komposisi dan Produktivitas Perkebunan Rakyat  
Tanaman Kelapa Sawit di Kabupaten Bireuen, 2020**  
*Composition and Productivity of Oil Palm Smallholders  
Estates in Bireuen Regency, 2020*

Kecamatan Subdistrict	Komposisi Tanaman Composition of Annual Plants (Ha)				Produksi Production (Ton)	Produktivitas Productivity (Kg/Ha)
	T.B.M.	T.M.	T.R.	Total		
(1)	(2)	(3)	(4)	(5)	(6)	(6)
Samalanga	12	20	3	35	40,4	2,020
Sp Mamplam	80	48	12	140	99,8	2,080
Pandrah	16	13	4	33	27,1	2,085
Jeunieb	49	33	5	87	68,5	2,075
Peulimbang	47	229	12	288	474,0	2,070
Peudada	412	163	22	597	341,5	2,095
Juli	228	471	35	734	993,8	2,110
Jeumpa	149	28	7	184	58,1	2,075
Kota Juang	-	-	-	-	-	-
Kuala	-	-	-	-	-	-
Jangka	-	-	-	-	-	-
Peusangan	65	21	1	87	43,1	2,050
Psg Selatan	563	231	7	801	477,0	2,065
Psg Siblah Krueng	268	223	13	504	458,3	2,055
Makmur	113	309	7	429	630,4	2,040
Gandapura	18	28	1	47	57,1	2,040
Kutablang	65	103	5	173	215,8	2,095
<b>Bireuen</b>	<b>2 085</b>	<b>1 920</b>	<b>134</b>	<b>4 139</b>	<b>3 985</b>	<b>28,955</b>

Sumber/Source: Dinas Pertanian dan Perkebunan Kabupaten Bireuen / Agriculture and Estate Crops Office of Bireuen Regency

**Tabel**  
**Table** 5.2.4

**Komposisi dan Produktivitas Perkebunan Rakyat  
Tanaman Kelapa di Kabupaten Bireuen, 2020**  
*Composition and Productivity of Coconut Smallholders  
Estates in Bireuen Regency, 2020*

Kecamatan Subdistrict	Komposisi Tanaman Composition of Annual Plants (Ha)				Produksi Production (Ton)	Produktivitas Productivity (Kg/Ha)
	T.B.M.	T.M.	T.R.	Total		
(1)	(2)	(3)	(4)	(5)	(6)	(6)
Samalanga	15	161	8	184	144,9	900
Sp Mamplam	149	2 070	25	2 244	2 173,5	1 050
Pandrah	25	130	17	172	123,5	950
Jeunieb	110	218	12	340	212,6	975
Peulimbang	102	321	36	459	303,3	945
Peudada	256,0	276,0	32	564	317,4	1 150
Juli	295	1 297	35	1 627	1 556,4	1 200
Jeumpa	92	1 975	34	2 101	2 429,3	1 230
Kota Juanga	45	145	15	205	168,2	1 160
Kuala	6	191	7	204	219,7	1 150
Jangka	184	726	28	938	711,5	980
Peusangan	141	2 056	18	2 215	2 179,4	1 060
Psg Selatan	137	1 565	24	1 726	1 799,8	1 150
Psg Sibbleh Krueng	37	623	7	667	610,5	980
Makmur	56	922	15	993	1 032,6	1 120
Gandapura	215,0	640	38	893	1 113,6	1 740
Kutablang	185	568	40	793	624,8	1 100
<b>Bireuen</b>	<b>2 050,0</b>	<b>13 884,0</b>	<b>391</b>	<b>16 325</b>	<b>15 721</b>	<b>18 840</b>

Sumber/Source: Dinas Pertanian dan Perkebunan Kabupaten Bireuen / Agriculture and Estate Crops Office of Bireuen Regency

**Tabel**  
**Table** 5.2.5**Komposisi dan Produktivitas Perkebunan Rakyat  
Tanaman Karet di Kabupaten Bireuen, 2020**  
*Composition and Productivity of Rubber Smallholders  
Estates in Bireuen Regency, 2020*

Kecamatan Subdistrict	Komposisi Tanaman Composition of Annual Plants (Ha)				Produksi Production (Ton)	Produktivitas Productivity (Kg/Ha)
	T.B.M.	T.M.	T.R.	Total		
(1)	(2)	(3)	(4)	(5)	(6)	(6)
Samalanga	123	68	27	218	61,2	900
Sp Mamplam	324	424	614	1 362	390,1	920
Pandrah	165	60	12	237	54,0	900
Jeunieb	170	138	11	319	122,8	890
Peulimbang	122	79	2	203	69,1	875
Peudada	310	88	18	416	78,3	890
Juli	205	346	5	556	311,4	900
Jeumpa	-	-	-	-	-	-
Kota Juang	-	-	-	-	-	-
Kuala	-	-	-	-	-	-
Jangka	-	-	-	-	-	-
Peusangan	-	-	-	-	-	-
Psg Selatan	312	121	15	448	107,7	890
Psg Siblah Krueng	0	0	0	0	0	0
Makmur	0	0	0	0	0	0
Gandapura	0	0	0	10	0	0
Kutablang	0	0	0	3769	0	0
<b>Bireuen</b>	<b>1 731</b>	<b>1 324</b>	<b>704</b>	<b>7 538</b>	<b>1 195</b>	<b>7 165</b>

Sumber/Source: Dinas Pertanian dan Perkebunan Kabupaten Bireuen / Agriculture and Estate Crops Office of Bireuen Regency

**Tabel**  
**Table** 5.2.6

**Komposisi dan Produktivitas Perkebunan Rakyat  
Tanaman Kopi di Kabupaten Bireuen, 2020**  
*Composition and Productivity of Coffee Smallholders  
Estates in Bireuen Regency, 2020*

Kecamatan Subdistrict	Komposisi Tanaman Composition of Annual Plants (Ha)				Produksi Production (Ton)	Produktivitas Productivity (Kg/Ha)
	T.B.M.	T.M.	T.R.	Total		
(1)	(2)	(3)	(4)	(5)	(6)	(6)
Samalanga	-	-	-	-	-	-
Sp Mamplam	-	-	-	-	-	-
Pandrah	-	-	-	-	-	-
Jeunieb	-	-	-	-	-	-
Peulimbang	-	-	-	-	-	-
Peudada	-	-	-	-	-	-
Juli	2,5	3	1	6,5	1,8	586
Jeumpa	-	-	-	-	-	-
Kota Juang	-	-	-	-	-	-
Kuala	-	-	-	-	-	-
Jangka	-	-	-	-	-	-
Peusangan	-	-	-	-	-	-
Psg Selatan	0,5	4	2	6,5	2,3	586
Psg Siblah Krueng	-	-	-	-	-	-
Makmur	-	-	-	-	-	-
Gandapura	-	-	-	-	-	-
Kutablang	-	-	-	-	-	-
<b>Bireuen</b>	<b>3,0</b>	<b>7,0</b>	<b>3,0</b>	<b>13,0</b>	<b>4,1</b>	<b>1 172</b>

Sumber/Source: Dinas Pertanian dan Perkebunan Kabupaten Bireuen / Agriculture and Estate Crops Office of Bireuen Regency



**Tabel**  
**Table** 5.2.7**Komposisi dan Produktivitas Perkebunan Rakyat  
Tanaman Kakao di Kabupaten Bireuen, 2020**  
*Composition and Productivity of Cocoa Smallholders  
Estates in Bireuen Regency, 2020*

Kecamatan Subdistrict	Komposisi Tanaman Composition of Annual Plants (Ha)				Produksi Production (Ton)	Produktivitas Productivity (Kg/Ha)
	T.B.M.	T.M.	T.R.	Total		
(1)	(2)	(3)	(4)	(5)	(6)	(6)
Samalanga	20	24	6	50	14,4	600
Sp Mamplam	60	135	7	202	83,0	615
Pandrah	40	142	8	190	88,8	625
Jeunieb	234	294	25	553	180,8	615
Peulimbang	110	171	18	299	107,4	628
Peudada	394	558	32	984	340,4	610
Juli	792	934	90	1 816	588,4	630
Jeumpa	210	270	19	499	168,8	625
Kota Juang	15	25	5	45	15,0	600
Kuala	2	4	1	7	2,4	612
Jangka	3	94	10	107	57,3	610
Peusangan	40	93	15	148	58,1	625
Psg Selatan	240	566	30	836	350,9	620
Psg Siblah Krueng	122	370	20	512	231,3	625
Makmur	28	470	36	534	291,4	620
Gandapura	69	41	124	234	25,4	620
Kutablang	14,0	78,0	9,0	101,0	47,6	610
<b>Bireuen</b>	<b>2 393</b>	<b>4 269</b>	<b>455</b>	<b>7 117</b>	<b>2 651</b>	<b>10 490</b>

Sumber/Source: Dinas Pertanian dan Perkebunan Kabupaten Bireuen / Agriculture and Estate Crops Office of Bireuen Regency

**Tabel**  
**Table** 5.2.8

**Komposisi dan Produktivitas Perkebunan Rakyat  
Tanaman Tebu di Kabupaten Bireuen, 2020**  
*Composition and Productivity of Sugar Cane Smallholders  
Estates in Bireuen Regency, 2020*

Kecamatan Subdistrict	Komposisi Tanaman Composition of Annual Plants (Ha)				Produksi Production (Ton)	Produktivitas Productivity (Kg/Ha)
	T.B.M.	T.M.	T.R.	Total		
(1)	(2)	(3)	(4)	(5)	(6)	(6)
Samalanga	0	0	0	0	0,0	0
Sp Mamplam	5	2	0	7	1,20	600
Pandrah	4	2	0	6	1,22	610
Jeunieb	6	4	0	10	2,4	590
Peulimbang	6	2	0	8	1,2	590
Peudada	3	2	0	5	1,2	590
Juli	1	0	0	1	0,0	0
Jeumpa	1	1	0	2	0,6	590
Kota Juang	4	2	0	6	1,2	610
Kuala	2	1	0	3	0,6	600
Jangka	0	0	0	0	0,0	0
Peusangan	3	1	0	4	0,6	600
Psg Selatan	3	2	0	5	1,2	580
Psg Siblah Krueng	0	0	0	0	0,0	0
Makmur	0	0	0	0	0	0
Gandapura	12	9	0	21	5,4	600
Kutablang	0	0	0	0	0,0	0
<b>Bireuen</b>	<b>50</b>	<b>28</b>	<b>0</b>	<b>78</b>	<b>16,8</b>	<b>6 560</b>

Sumber/Source: Dinas Pertanian dan Perkebunan Kabupaten Bireuen / Agriculture and Estate Crops Office of Bireuen Regency

**Tabel**  
**Table** 5.2.9

**Komposisi dan Produktivitas Perkebunan Rakyat  
Tanaman Tembakau di Kabupaten Bireuen, 2020**  
*Composition and Productivity of Tobacco Smallholders  
Estates in Bireuen Regency, 2020*

Kecamatan Subdistrict	Komposisi Tanaman Composition of Annual Plants (Ha)				Produksi Production (Ton)	Produktivitas Productivity (Kg/Ha)
	T.B.M.	T.M.	T.R.	Total		
(1)	(2)	(3)	(4)	(5)	(6)	(6)
Samalanga	3,5	2,0	0,00	5,5	0,84	420
Sp Mamplam	3,0	2,0	0,00	5,0	0,82	410
Pandrah	1,5	1,0	0,00	2,5	0,41	410
Jeunieb	0,0	0,0	0,0	0,0	0,0	0,0
Peulimbang	0,0	0,0	0,0	0,0	0,0	0,0
Peudada	0,0	0,0	0,0	0,0	0,0	0,0
Juli	0,0	0,0	0,0	0,0	0,0	0,0
Jeumpa	0,0	0,0	0,0	0,0	0,0	0,0
Kota Juang	0,0	0,0	0,0	0,0	0,0	0,0
Kuala	0,0	0,0	0,0	0,0	0,0	0,0
Jangka	0,0	0,0	0,0	0,0	0,0	0,0
Peusangan	0,0	0,0	0,0	0,0	0,0	0,0
Psg Selatan	0,0	0,0	0,0	0,0	0,0	0,0
Psg Siblah Krueng	0,0	0,0	0,0	0,0	0,0	0,0
Makmur	0,0	0,0	0,0	0,0	0,0	0,0
Gandapura	0,0	0,0	0,0	0,0	0,0	0,0
Kutablang	0,0	0,0	0,0	0,0	0,0	0,0
<b>Bireuen</b>	<b>8,0</b>	<b>5,0</b>	<b>0,0</b>	<b>13,0</b>	<b>2,1</b>	<b>1 240</b>

Sumber/Source: Dinas Pertanian dan Perkebunan Kabupaten Bireuen / Agriculture and Estate Crops Office of Bireuen Regency

**Tabel**  
**Table** 5.2.10

**Komposisi dan Produktivitas Perkebunan Rakyat  
Tanaman Pala di Kabupaten Bireuen, 2020**  
*Composition and Productivity of Nutmeg Smallholders  
Estates in Bireuen Regency, 2020*

Kecamatan Subdistrict	Komposisi Tanaman Composition of Annual Plants (Ha)				Produksi Production (Ton)	Produktivitas Productivity (Kg/Ha)
	T.B.M.	T.M.	T.R.	Total		
(1)	(2)	(3)	(4)	(5)	(6)	(6)
Samalanga	-	-	-	-	-	-
Sp Mamplam	-	-	-	-	-	-
Pandrah	-	-	-	-	-	-
Jeunieb	92,0	20,0	0,0	112,0	4,48	320
Peulimbang	1,0	1,0	0,0	2,0	0,28	278
Peudada	7,0	13,0	0,0	20,0	3,90	300
Juli	8,0	21,5	1,0	30,5	6,62	310
Jeumpa	2,0	6,0	0,0	8,0	1,58	300
Kota Juang	18,0	28,0	6,0	52,0	7,62	272
Kuala	-	-	-	-	-	-
Jangka	-	-	-	-	-	-
Peusangan	10,0	7,0	0,5	17,5	1,80	300
Psg Selatan	5,0	9,0	2,0	16,0	2,70	300
Psg Siblah Krueng	6,0	7,0	1,5	14,5	2,18	290
Makmur	4,0	0,0	0,0	4,0	0	0
Gandapura	8,0	2,0	2,0	12,0	0	290
Kutablang	15,0	12,5	3,0	30,5	3,06	278
<b>Bireuen</b>	<b>176</b>	<b>127</b>	<b>16</b>	<b>319,0</b>	<b>34,23</b>	<b>3 238</b>

Sumber/Source: Dinas Pertanian dan Perkebunan Kabupaten Bireuen / Agriculture and Estate Crops Office of Bireuen Regency

**Tabel**  
**Table** 5.2.11

**Komposisi dan Produktivitas Perkebunan Rakyat  
Tanaman Pinang di Kabupaten Bireuen, 2020**  
*Composition and Productivity of Areca Nut Smallholders  
Estates in Bireuen Regency, 2020*

Kecamatan Subdistrict	Komposisi Tanaman Composition of Annual Plants (Ha)				Produksi Production (Ton)	Produktivitas Productivity (Kg/Ha)
	T.B.M.	T.M.	T.R.	Total		
(1)	(2)	(3)	(4)	(5)	(6)	(6)
Samalanga	8	245	10	263	186,2	760
Sp Mamplam	7	131	7	145	102,2	780
Pandrah	7	156	8	171	117,0	750
Jeunieb	70	160	12	242	120,0	750
Peulimbang	18	130	6	154	97,5	750
Peudada	7	92	14	113	69,0	750
Juli	110	2 850	56	3 016	2 280,0	800
Jeumpa	106	319	23	448	255,2	800
Kota Juang	12	46	5	63	34,5	750
Kuala	2	5	1	8	3,8	750
Jangka	32	135	12	179	101,3	750
Peusangan	55	175	9	239	131,3	750
Psg Selatan	14	1 227	33	1 274	981,6	800
Psg Siblah Krueng	38	670	7	715	536,0	800
Makmur	16,0	452,0	8,0	476	339,0	750
Gandapura	50	75	9	134	56,3	750
Kutablang	18,0	115,0	10	143	87,4	760
<b>Bireuen</b>	<b>570</b>	<b>6 983</b>	<b>230</b>	<b>7 783</b>	<b>5 498</b>	<b>13 000</b>

Sumber/Source: Dinas Pertanian dan Perkebunan Kabupaten Bireuen / Agriculture and Estate Crops Office of Bireuen Regency

**Tabel 5.2.12** **Komposisi dan Produktivitas Perkebunan Rakyat Tanaman Kapuk/Randu di Kabupaten Bireuen, 2020**  
**Composition and Productivity of Kapok Smallholders Estates in Bireuen Regency, 2020**

Kecamatan Subdistrict	Komposisi Tanaman Composition of Annual Plants (Ha)				Produksi Production (Ton)	Produktivitas Productivity (Kg/Ha)
	T.B.M.	T.M.	T.R.	Total		
(1)	(2)	(3)	(4)	(5)	(6)	(6)
Samalanga	0	0	0	0	0	0
Sp Mamplam	0	0	0	0	0	0
Pandrah	0	0	0	0	0	0
Jeunieb	0	2	1	3	0,49	245
Peulimbang	0	1,0	0,5	1,5	0,24	237
Peudada	20	120	10	150	28,8	240
Juli	0	0	0	0	0	0
Jeumpa	0	4,0	0	4,0	0,90	225
Kota Juang	0	0	0	0	0	0
Kuala	0	0	0	0	0	0
Jangka	0	0	0	0	0	0
Peusangan	0	0	0	0	0	0
Psg Selatan	0	7	3	10	1,72	245
Psg Siblah Krueng	0	0	0	0	0	0
Makmur	0	0	0	0	0	0
Gandapura	0	0	0	0	0	0
Kutablang	0	0	0	0	0	0
<b>Bireuen</b>	<b>20</b>	<b>134</b>	<b>15</b>	<b>169</b>	<b>32</b>	<b>1 192</b>

Sumber/Source: Dinas Pertanian dan Perkebunan Kabupaten Bireuen / Agriculture and Estate Crops Office of Bireuen Regency

**Tabel**  
**Table** 5.2.13**Komposisi dan Produktivitas Perkebunan Rakyat  
Tanaman Kemiri di Kabupaten Bireuen, 2020**  
*Composition and Productivity of Candlenut Smallholders  
Estates in Bireuen Regency, 2020*

Kecamatan Subdistrict	Komposisi Tanaman Composition of Annual Plants (Ha)				Produksi Production (Ton)	Produktivitas Productivity (Kg/Ha)
	T.B.M.	T.M.	T.R.	Total		
(1)	(2)	(3)	(4)	(5)	(6)	(6)
Samalanga	0	0	0	0	0	0
Sp Mamplam	0	0	0	0	0	0
Pandrah	0	0	0	0	0	0
Jeunieb	0	0	0	0	18,2	1 210
Peulimbang	0	0	0	0	0	0
Peudada	5	5	6	16	6,0	1 190
Juli	6	122	7	135	146,4	1 200
Jeumpa	0	0	0	0	0	0
Kota Juang	0	0	0	0	0	0
Kuala	0	0	0	0	0	0
Jangka	0	0	0	0	0	0
Peusangan	0	0	0	0	0	0
Psg Selatan	2,0	7,0	3,0	12,0	8,4	1 200
Psg Siblah Krueng	3	25	10	38	29,5	1 180
Makmur	1,0	3,0	2,0	6,0	3,6	1 190
Gandapura	0	0	0	0	0	0
Kutablang	0	0	0	0	0	0
<b>Bireuen</b>	<b>17</b>	<b>162</b>	<b>28</b>	<b>207</b>	<b>212</b>	<b>7 170</b>

Sumber/Source: Dinas Pertanian dan Perkebunan Kabupaten Bireuen / Agriculture and Estate Crops Office of Bireuen Regency

**Tabel 5.2.14** **Komposisi dan Produktivitas Perkebunan Rakyat Tanaman Lada di Kabupaten Bireuen, 2020**  
**Composition and Productivity of Pepper Smallholders Estates in Bireuen Regency, 2020**

Kecamatan Subdistrict	Komposisi Tanaman Composition of Annual Plants (Ha)				Produksi Production (Ton)	Produktivitas Productivity (Kg/Ha)
	T.B.M.	T.M.	T.R.	Total		
(1)	(2)	(3)	(4)	(5)	(6)	(6)
Samalanga	0	0	0	0	-	-
Sp Mamplam	0	0	0	0	-	-
Pandrah	0	0	0	0	-	-
Jeunieb	5,0	0,0	0,0	5	-	-
Peulimbang	1,0	0	0	1	-	-
Peudada	3,0	4	0	7	2,0	508
Juli	2	3	0	5	1,5	510
Jeumpa	3,0	1,0	0	4	0,5	510
Kota Juang	1	0	0	1	-	-
Kuala	2	1,0	0	3	-	-
Jangka	0	0	0	0	-	-
Peusangan	5,0		1	6	0,0	-
Psg Selatan	7,0	1	1	9	0,5	500
Psg Siblah Krueng	0	0	0	0	-	-
Makmur	2	0	0	2	-	-
Gandapura	3	0	0	3	-	-
Kutablang	6,0	8,0	1,0	15	4,06	507
<b>Bireuen</b>	<b>40</b>	<b>18</b>	<b>3</b>	<b>61</b>	<b>8,6</b>	<b>2 535</b>

Sumber/Source: Dinas Pertanian dan Perkebunan Kabupaten Bireuen / Agriculture and Estate Crops Office of Bireuen Regency



**Tabel**  
**Table** 5.2.15

**Komposisi dan Produktivitas Perkebunan Rakyat  
Tanaman Sagu di Kabupaten Bireuen, 2020**  
*Composition and Productivity of Sago Smallholders Estates  
in Bireuen Regency, 2020*

Kecamatan Subdistrict	Komposisi Tanaman Composition of Annual Plants (Ha)				Produksi Production (Ton)	Produktivitas Productivity (Kg/Ha)
	T.B.M.	T.M.	T.R.	Total		
(1)	(2)	(3)	(4)	(5)	(6)	(6)
Samalanga	-	-	-	-	-	-
Sp Mamplam	-	-	-	-	-	-
Pandrah	-	-	-	-	-	-
Jeunieb	1,5	3,5	0,5	5,5	1,49	425
Peulimbang	-	-	-	-	-	-
Peudada	1	2	0	3	0,84	420
Juli	1	0	0	1	0	0
Jeumpa	-	-	-	-	-	-
Kota Juang	-	-	-	-	-	-
Kuala	0,0	1,5	0,0	1,5	0,68	450
Jangka	-	-	-	-	-	-
Peusangan	6,5	15,0	1,5	23,0	6,30	420
Psg Selatan	7,0	13,0	2,0	22,0	5,62	432
Psg Siblah Krueng	-	-	-	-	-	-
Makmur	0	6	2	8	2,52	420
Gandapura	-	-	-	-	-	-
Kutablang	0	32,0	4,0	36,0	13,44	420
<b>Bireuen</b>	<b>17</b>	<b>73</b>	<b>10</b>	<b>100</b>	<b>30,89</b>	<b>2 987</b>

Sumber/Source: Dinas Pertanian dan Perkebunan Kabupaten Bireuen / Agriculture and Estate Crops Office of Bireuen Regency

**Tabel 5.2.16** **Komposisi dan Produktivitas Perkebunan Rakyat Tanaman Nilam di Kabupaten Bireuen, 2020**  
**Composition and Productivity of Patchouli Smallholders Estates in Bireuen Regency, 2020**

Kecamatan Subdistrict	Komposisi Tanaman Composition of Annual Plants (Ha)				Produksi Production (Ton)	Produktivitas Productivity (Kg/Ha)
	T.B.M.	T.M.	T.R.	Total		
(1)	(2)	(3)	(4)	(5)	(6)	(6)
Samalanga	0	0	0	0,0	-	-
Sp Mamplam	4	2,0	0	6,0	0,32	160
Pandrah	2	0	0	2,0	0,00	160
Jeunieb	0,5	0,5	0	1,0	0,08	160
Peulimbang	2	2,0	0	4,0	0,32	160
Peudada	2	1,0	0	3,0	0,16	160
Juli	-	-	0	0,0	-	-
Jeumpa	-	-	0	0,0	-	-
Kota Juang	-	-	0	0,0	-	-
Kuala	-	-	0	0,0	-	-
Jangka	-	-	0	0,0	-	-
Peusangan	-	-	0	0,0	-	-
Psg Selatan	1	1,0	0	2,0	0,16	160
Psg Siblah Krueng	1	0,5	0	1,5	0,08	160
Makmur	1	1,0	0	2,0	0,16	160
Gandapura	-	-	0	0,0	-	-
Kutablang	-	-	0	0,0	-	-
<b>Bireuen</b>	<b>13,5</b>	<b>8,0</b>	<b>0,0</b>	<b>21,5</b>	<b>1,3</b>	<b>1 280</b>

Sumber/Source: Dinas Pertanian dan Perkebunan Kabupaten Bireuen / Agriculture and Estate Crops Office of Bireuen Regency

**Tabel**  
**Table** 5.2.17

**Komposisi dan Produktivitas Perkebunan Rakyat  
Tanaman Aren di Kabupaten Bireuen, 2020**  
*Composition and Productivity of Brown Sugar Smallholders  
Estates in Bireuen Regency, 2020*

Kecamatan Subdistrict	Komposisi Tanaman Composition of Annual Plants (Ha)				Produksi Production (Ton)	Produktivitas Productivity (Kg/Ha)
	T.B.M.	T.M.	T.R.	Total		
(1)	(2)	(3)	(4)	(5)	(6)	(6)
Samalanga	0	0	0	0	0	0
Sp Mamplam	0	0	0	0	0	0
Pandrah	0	0	0	0	0	0
Jeunieb	0	0	0	0	0	0
Peulimbang	0	0	0	0	0	0
Peudada	0	1	0	1	0,16	160
Juli	0	0	0	0	0	0
Jeumpa	0	0	0	0	0	0
Kota Juang	0	0	0	0	0	0
Kuala	0	0	0	0	0	0
Jangka	0	0	0	0	0	0
Peusangan	0	0	0	0	0	0
Psg Selatan	0	3	0	3	0,48	160
Psg Siblah Krueng	0	0	0	0	0	0
Makmur	0	0	0	0	0	0
Gandapura	0	0	0	0	0	0
Kutablang	0	0	0	0	0	0
<b>Bireuen</b>	<b>0,0</b>	<b>4,0</b>	<b>0,0</b>	<b>4,0</b>	<b>0,64</b>	<b>320</b>

Sumber/Source: Dinas Pertanian dan Perkebunan Kabupaten Bireuen / Agriculture and Estate Crops Office of Bireuen Regency

**Tabel** 5.2.18 **Komposisi dan Produktivitas Perkebunan Rakyat Tanaman Jarak di Kabupaten Bireuen, 2020**  
**Table** 5.2.18 **Composition and Productivity of Castor Oil Seeds Smallholders Estates in Bireuen Regency, 2020**

Kecamatan Subdistrict	Komposisi Tanaman Composition of Annual Plants (Ha)				Produksi Production (Ton)	Produktivitas Productivity (Kg/Ha)
	T.B.M.	T.M.	T.R.	Total		
(1)	(2)	(3)	(4)	(5)	(6)	(6)
Samalanga	0	0	0	0	0,0	0
Sp Mamplam	0	0	0	0	0,0	0
Pandrah	0	0	0	0	0,0	0
Jeunieb	0	5,0	1	6	2,3	450
Peulimbang	0	0	0	0	0,0	0
Peudada	0	4,5	0	4,5	2,0	450
Juli	0	0	0	0	0,0	0
Jeumpa	0	0	0	0	0,0	0
Kota Juang	0	0	0	0	0,0	0
Kuala	0	0	0	0	0,0	0
Jangka	0	0	0	0	0,0	0
Peusangan	0	0	0	0	0,0	0
Psg Selatan	0	1,5	1,0	2,5	0,7	450
Psg Siblah Krueng	0	0	0	0	0,0	0
Makmur	0	0	0	0	0,0	0
Gandapura	0	0	0	0	0,0	0
Kutablang	0	0	0	0	0,0	0
<b>Bireuen</b>	<b>0</b>	<b>11</b>	<b>2</b>	<b>13</b>	<b>5,0</b>	<b>1 350</b>

Sumber/Source: Dinas Pertanian dan Perkebunan Kabupaten Bireuen / Agriculture and Estate Crops Office of Bireuen Regency

### 5.3 PERTANIAN AGRICULTURE

**Tabel** 5.3.1 **Luas Panen, Produktivitas, dan Produksi Padi Menurut Kecamatan di Kabupaten Bireuen (ha), 2020**  
*Harvested Area, Productivity, dan Production of Paddy by Subdistrict in Bireuen Regency (ha), 2020*

Kecamatan Subdistrict	Luas Panen (ha) Harvested Area (ha)	Produktivitas (ton/ha) Productivity (ton/ha)	Produksi (ton) Production (ton)
(1)	(2)	(3)	(4)
Samalanga	2 347	6,12	14 358
Sp. Mamplam	2 248	6,08	13 670
Pandrah	950	6,08	5 775
Jeunieb	2 662	6,11	16 255
Peulimbang	1 248	6,12	7 635
Peudada	1 820	6,09	11 080
Juli	808	6,01	4 854
Jeumpa	1 914	6,15	11 765
Kota Juang	868	7,05	6 118
Kuala	1 256	7,05	8 852
Jangka	1 533	6,87	10 536
Peusangan	3 209	6,90	22 128
Peusangan Selatan	785	5,55	4 355
Peusangan Sb Krueng	1 235	5,86	7 235
Makmur	1 623	5,16	8 382
Gandapura	2 229	5,38	11 985
Kuta Blang	1 812	6,15	11 152
<b>Bireuen</b>	<b>28 547</b>	<b>6,17</b>	<b>176 135</b>

Sumber/Source: Dinas Pertanian dan Perkebunan Kabupaten Bireuen / Agriculture and Estate Crops Office of Bireuen Regency

**Tabel**  
**Table** 5.3.2

**Produksi Padi<sup>1</sup> dan Beras Menurut Kecamatan (ton) di Kabupaten Bireuen, 2020**  
**Paddy and Rice Production<sup>1</sup> by Subdistrict (tons) in Bireuen Regency, 2020**

Kecamatan Subdistrict	Produksi Padi (ton GKG) Paddy Production (ton GKG)	Produksi Padi Setara Beras (ton) Rice Equivalent Production (ton)
(1)	(2)	(3)
Samalanga	14 358	9 191,99
Sp. Mamplam	13 670	8 751,53
Pandrah	5 775	3 697,16
Jeunieb	16 255	10 406,45
Peulimbang	7 635	4 887,93
Peudada	11 080	7 093,42
Juli	4 854	3 107,53
Jeumpa	11 765	7 531,95
Kota Juang	6 118	3 916,74
Kuala	8 852	5 667,05
Jangka	10 536	6 745,15
Peusangan	22 128	14 166,35
Peusangan Selatan	4 355	2 788,07
Peusangan Sb Krueng	7 235	4 631,85
Makmur	8 382	5 366,16
Gandapura	11 985	7 672,8
Kuta Blang	11 152	7 139,51
<b>Bireuen</b>	<b>176 135</b>	<b>112 761,63</b>

Catatan/Note: <sup>1</sup> Kualitas produksi gabah kering giling/The production is in term of dry unhusked paddy

Sumber/Source: Dinas Pertanian dan Perkebunan Kabupaten Bireuen / Agriculture and Estate Crops Office of Bireuen Regency

**Tabel**  
**Table** 5.3.3**Produksi Jagung dan Kedelai Menurut Kecamatan di  
Kabupaten Bireuen (ton), 2020**  
*Production of Maize and Soybeans by Subdistrict in Bireuen  
Regency (tons), 2020*

<b>Kecamatan Subdistrict</b>	<b>Produksi Jagung (ton) Maize Production (ton)</b>	<b>Produksi Kedelai (ton) Soybeans Production (ton)</b>
(1)	(2)	(3)
Samalanga	2 678	-
Sp. Mamplam	2 290	-
Pandrah	670	-
Jeunieb	2 190	-
Peulimbang	780	-
Peudada	12 980	-
Juli	20 595	16,80
Jeumpa	22 494	-
Kota Juang	1 385	-
Kuala	-	-
Jangka	496	-
Peusangan	2 125	-
Peusangan Selatan	4 578	-
Peusangan Sb Krueng	4 125	-
Makmur	2 236	-
Gandapura	1 230	-
Kuta Blang	634	-
<b>Bireuen</b>	<b>81 486</b>	<b>16,80</b>

Sumber/Source: Dinas Pertanian dan Perkebunan Kabupaten Bireuen / Agriculture and Estate Crops Office of Bireuen Regency

**Tabel 5.3.4** Luas Tanam Jagung, Kedelai, Kacang Tanah, Kacang Hijau, Ubi Kayu, Ubi Jalar Menurut Kecamatan di Kabupaten Bireuen (ha), 2020  
*Planted Area of Maize, Soybean, Peanut, Mungbean, Cassava, and Sweet Potato by Subdistrict in Bireuen Regency (ha), 2020*

Kecamatan Subdistrict	Jagung Maize	Kedelai Soybean	Kacang Tanah Peanut	Kacang Hijau Mungbean	Ubi Kayu Cassava	Ubi Jalar Sweet Potato
(1)	(2)	(3)	(4)	(5)	(6)	(7)
Samalanga	268,0	0,0	12,0	0,0	6,0	0,0
Sp Mamplam	83,0	0,0	39,0	0,0	25,0	22,0
Pandrah	15,0	0,0	0,0	0,0	9,0	0,0
Jeunieb	114,0	0,0	0,0	0,0	0,0	0,0
Peulimbang	88,0	0,0	0,0	0,0	2,0	0,0
Peudada	599,0	7,0	0,0	0,0	15,0	1,0
Juli	2 593,0	15,0	2,0	0,0	14,0	0,0
Jeumpa	3 817,0	40,0	1,0	0,0	4,0	0,0
Kota Juang	161,0	0,0	0,0	1,9	6,0	0,0
Kuala	0,0	0,0	0,0	1,9	8,0	0,0
Jangka	4,0	0,0	1,0	2,0	2,0	1,0
Peusangan	326,0	0,0	0,0	0,0	17,0	0,0
Psg Selatan	16,0	0,0	0,0	0,0	14,0	4,0
Psg Siblah Krueng	344,2	0,0	0,0	0,0	0,0	0,0
Makmur	103,0	0,0	0,0	0,0	14,0	0,0
Gandapura	82,0	0,0	0,0	0,0	15,0	0,0
Kutablang	54,0	0,0	0,0	0,0	10,0	0,0
<b>Bireuen</b>	<b>8 667,2</b>	<b>62,0</b>	<b>55,0</b>	<b>5,8</b>	<b>161,0</b>	<b>28,0</b>

Sumber/Source: Dinas Pertanian dan Perkebunan Kabupaten Bireuen / Agriculture and Estate Crops Office of Bireuen Regency



**Tabel**  
**Table** 5.3.5**Luas Panen, Produktivitas dan Produksi Tanaman Jagung Menurut Kecamatan di Kabupaten Bireuen, 2020**  
**Harvested Area, Productivity and Production of Maize by Subdistrict in Bireuen Regency, 2020**

Kecamatan Subdistrict	Luas Panen (ha) Harvest Area (ha)	Produktivitas (ton/ha) Productivity (ton/ha)	Produksi (ton) Production (ton)
(1)	(2)	(3)	(4)
Samalanga	558,0	4,80	2 678,4
Sp Mamplam	479,0	4,78	2 290,0
Pandrah	136,0	4,92	670,0
Jeunieb	442,0	4,95	2 190,0
Peulimbang	163,0	4,78	780,0
Peudada	2 519,0	5,15	12 980,0
Juli	3 963,0	5,20	20 595,0
Jeumpa	4 366,0	5,15	22 494,0
Kota Juang	288,0	4,80	1 385,0
Kuala	0,0	0,00	-
Jangka	118,0	4,20	496,0
Peusangan	445,0	4,77	2 125,0
Psg Selatan	953,0	4,80	4 578,0
Psg Siblah Krueng	842,4	4,90	4 125,0
Makmur	512,0	4,37	2 236,0
Gandapura	249,0	4,94	1 230,0
Kutablang	135,0	4,70	634,0
<b>Bireuen</b>	<b>16 168,4</b>	<b>5,04</b>	<b>81 486,4</b>

Sumber/Source: Dinas Pertanian dan Perkebunan Kabupaten Bireuen / Agriculture and Estate Crops Office of Bireuen Regency

**Tabel**  
**Table** 5.3.6

**Luas Panen, Produktivitas dan Produksi Tanaman Kedelai Menurut Kecamatan di Kabupaten Bireuen, 2020**  
**Harvested Area, Productivity and Production of Soybean by Subdistrict in Bireuen Regency, 2020**

Kecamatan Subdistrict	Luas Panen (ha) Harvest Area (ha)	Produktivitas (ton/ha) Productivity (ton/ha)	Produksi (ton) Production (ton)
(1)	(2)	(3)	(4)
Samalanga	-	-	-
Sp Mamplam	-	-	-
Pandrah	-	-	-
Jeunieb	-	-	-
Peulimbang	-	-	-
Peudada	7	-	-
Juli	15	1,12	16,80
Jeumpa	40	-	-
Kota Juang	-	-	-
Kuala	-	-	-
Jangka	-	-	-
Peusangan	-	-	-
Psg Selatan	-	-	-
Psg Siblah Krueng	-	-	-
Makmur	-	-	-
Gandapura	-	-	-
Kutablang	-	-	-
<b>Bireuen</b>	<b>62</b>	<b>0,27</b>	<b>16,8</b>

Sumber/Source: Dinas Pertanian dan Perkebunan Kabupaten Bireuen / Agriculture and Estate Crops Office of Bireuen Regency

**Tabel**  
**Table** 5.3.7**Luas Panen, Produktivitas dan Produksi Tanaman Kacang Tanah Menurut Kecamatan di Kabupaten Bireuen, 2020**  
**Harvested Area, Productivity and Production of Peanut by Subdistrict in Bireuen Regency, 2020**

Kecamatan Subdistrict	Luas Panen (ha) Harvest Area (ha)	Produktivitas (ton/ha) Productivity (ton/ha)	Produksi (ton) Production (ton)
(1)	(2)	(3)	(4)
Samalanga	12	1,67	20
Sp Mamplam	37	1,73	64
Pandrah			
Jeunieb			
Peulimbang			
Peudada			
Juli			
Jeumpa	7	1,71	12
Kota Juang			
Kuala			
Jangka	2	1,50	3
Peusangan			
Psg Selatan			
Psg Siblah Krueng			
Makmur			
Gandapura			
Kutablang			
<b>Bireuen</b>	<b>58</b>	<b>1,71</b>	<b>99</b>

Sumber/Source: Dinas Pertanian dan Perkebunan Kabupaten Bireuen / Agriculture and Estate Crops Office of Bireuen Regency

**Tabel**  
**Table** 5.3.8

**Luas Panen, Produktivitas dan Produksi Tanaman Kacang Hijau Menurut Kecamatan di Kabupaten Bireuen, 2020**  
**Harvested Area, Productivity and Production of Mungbean by Subdistrict in Bireuen Regency, 2020**

Kecamatan Subdistrict	Luas Panen (ha) Harvest Area (ha)	Produktivitas (ton/ha) Productivity (ton/ha)	Produksi (ton) Production (ton)
(1)	(2)	(3)	(4)
Samalanga			
Sp Mamplam			
Pandrah			
Jeunieb			
Peulimbang			
Peudada	1,0	1,66	1,66
Juli			
Jeumpa			
Kota Juang	1,9	1,68	3,20
Kuala	1,9	1,74	3,30
Jangka	1,0	1,68	1,68
Peusangan			
Psg Selatan			
Psg Siblah Krueng			
Makmur			
Gandapura			
Kutablang			
<b>Bireuen</b>	<b>5,80</b>	<b>1,70</b>	<b>9,84</b>

Sumber/Source: Dinas Pertanian dan Perkebunan Kabupaten Bireuen / Agriculture and Estate Crops Office of Bireuen Regency

**Tabel**  
**Table** 5.3.9

**Luas Panen, Produktivitas dan Produksi Tanaman Ubi Kayu Menurut Kecamatan di Kabupaten Bireuen, 2020**  
*Harvested Area, Productivity and Production of Cassava by Subdistrict in Bireuen Regency, 2020*

Kecamatan Subdistrict	Luas Panen (ha) Harvest Area (ha)	Produktivitas (ton/ha) Productivity (ton/ha)	Produksi (ton) Production (ton)
(1)	(2)	(3)	(4)
Samalanga	6,00	24,17	145
Sp Mamplam	24,00	30,04	721
Pandrah	8,00	21,50	172
Jeunieb			
Peulimbang			
Peudada	15,00	24,67	370
Juli	11,00	23,36	257
Jeumpa	3,00	24,67	74
Kota Juang	5,00	25,00	125
Kuala	14,00	22,85	320
Jangka	3,00	23,33	70
Peusangan	17,00	27,53	468
Psg Selatan	12,00	26,42	317
Psg Siblah Krueng			
Makmur	14,00	24,71	346
Gandapura	14,00	23,28	326
Kutablang	9,00	23,33	210
<b>Bireuen</b>	<b>155,00</b>	<b>25,30</b>	<b>3 921</b>

Sumber/Source: Dinas Pertanian dan Perkebunan Kabupaten Bireuen / Agriculture and Estate Crops Office of Bireuen Regency

**Tabel 5.3.10** Luas Panen, Produktivitas dan Produksi Tanaman Ubi Jalar Menurut Kecamatan di Kabupaten Bireuen (ha), 2020  
*Harvested Area, Productivity and Production of Sweet Potato by Subdistrict in Bireuen Regency, 2020*

Kecamatan Subdistrict	Luas Panen (ha) Harvest Area (ha)	Produktivitas (ton/ha) Productivity (ton/ha)	Produksi (ton) Production (ton)
(1)	(2)	(3)	(4)
Samalanga			
Sp Mamplam	20,00	19,60	392,00
Pandrah			
Jeunieb			
Peulimbang			
Peudada	2,00	18,00	36,00
Juli			
Jeumpa			
Kota Juang			
Kuala			
Jangka	1,00	18,00	18,00
Peusangan			
Psg Selatan	1,00	22,00	22,00
Psg Siblah Krueng			
Makmur			
Gandapura			
Kutablang			
<b>Bireuen</b>	<b>24,00</b>	<b>19,50</b>	<b>468</b>

Sumber/Source: Dinas Pertanian dan Perkebunan Kabupaten Bireuen / Agriculture and Estate Crops Office of Bireuen Regency

**Tabel**  
**Table** 5.3.11

**Jumlah Rumah Tangga Pertanian di Kabupaten Bireuen, 2020**  
**Number of Household Farmer in Bireuen Regency (ha), 2020**

Kecamatan Subdistrict	Jumlah Rumah Tangga Yang Mengusahakan Tanaman			
	Padi Sawah	Padi Ladang	Palawija	Holtikultura
(1)	(2)	(3)	(4)	(5)
Samalanga	3 050	-	450	128
Sp Mamplam	3 180	-	720	376
Pandrah	1 105	-	152	85
Jeunieb	3 460	-	230	125
Peulimbang	1 650	-	210	87
Peudada	2 830	-	2 100	315
Juli	1 680	-	2 870	146
Jeumpa	2 985	-	3 276	127
Kota Juang	1 127	-	320	156
Kuala	1 778	-	35	186
Jangka	1 997	-	236	135
Peusangan	3 200	-	845	155
Psg Selatan	1 125	-	723	108
Psg Siblah Krueng	1 797	-	975	123
Makmur	2 210	-	725	112
Gandapura	2 297	-	378	124
Kutablang	2 380	-	270	187
<b>Bireuen</b>	<b>37 851</b>	<b>-</b>	<b>14 515</b>	<b>2 675</b>

Lanjutan Tabel/Continued Table 5.3.11

Kecamatan Subdistrict	Jumlah Rumah Tangga Yang Mengusahakan Tanaman		
	Perkebunan	Sumber Penghasilan Utama Penduduk*	Keterangan
(1)	(6)	(7)	(8)
Samalanga	618	1,2,3,4,5,6,7 dan 8	* 1. Pertanian
Sp Mamplam	1 580	1,2,3,4,5,6,7 dan 8	Tanaman Pangan
Pandrah	765	1,2,3,4,5,6,7 dan 8	2. Pertanian Tanaman
Jeunieb	755	1,2,3,4,5,6,7 dan 8	Perkebunan
Peulimbang	1 190	1,2,3,4,5,6,7 dan 8	3. Perternakan
Peudada	2 100	1,2,3,4,5,6,7 dan 8	4. Perikanan
Juli	1 250	1,2,3,4,5,6,7 dan 8	5. Perdagangan
Jeumpa	1 158	1,2,3,4,5,6,7 dan 8	6. Industri
Kota Juang	256	1,2,3,4,5,6,7 dan 8	Pengolahan
Kuala	155	1,2,3,4,5,6,7 dan 8	7. Jasa
Jangka	126	1,2,3,4,5,6,7 dan 8	8. Lainnya
Peusangan	220	1,2,3,4,5,6,7 dan 8	
Psg Selatan	251	1,2,3,5,6,7 dan 8	
Psg Siblah Krueng	240	1,2,3,5,6,7 dan 8	
Makmur	290	1,2,3,,5,6,7 dan 8	
Gandapura	275	1,2,3,4,5,6,7 dan 8	
Kutablang	324	1,2,3,4,5,6,7 dan 8	
<b>Bireuen</b>	<b>11 553</b>		

Sumber/Source: Dinas Pertanian dan Perkebunan Kabupaten Bireuen / Agriculture and Estate Crops Office of Bireuen Regency



**Tabel**  
**Table** 5.3.12**Jumlah Tenaga Petugas Pertanian Lapangan (TPL) di  
Kabupaten Bireuen, 2020**  
*The Number of Agricultural Extension Official in Bireuen  
Regency, 2020*

Kecamatan Subdistrict	Jumlah Petugas (Orang) Official (Person)						
	WKPP	DESA	PNS	THL	Mantan	PHP	BPSP
(1)	(2)	(3)	(4)	(5)	(6)	(7)	(8)
Samalanga	10	46	7	1	1		
Sp Mamplam	10	41	8	1	1	1	
Pandrah	7	19	5	2	1	1	1
Jeunieb	14	43	10	1	1		
Peulimbang	13	22	6	1	1		
Peudada	17	52	15	2	1	1	
Juli	18	36	8	4	1		
Jeumpa	18	42	10	4	1	1	1
Kota Juang	7	23	12	3	1		
Kuala	6	20	10	2	1	1	
Jangka	15	46	10	2	1	1	
Peusangan	23	69	14	8	1	1	1
Psg Selatan	9	21	8	2	1	-	
Psg Siblah Krueng	11	21	7	2	1		
Makmur	13	27	8	4	1	1	
Gandapura	12	40	7	5	1		1
Kutablang	12	41	7	6	1	1	
<b>Bireuen</b>	<b>215</b>	<b>609</b>	<b>152</b>	<b>50</b>	<b>17</b>	<b>9</b>	<b>4</b>

Sumber/Source: Dinas Pertanian dan Perkebunan Kabupaten Bireuen / Agriculture and Estate Crops Office of Bireuen Regency

**Tabel 5.3.13** Jumlah Alat Mekanis dan Pengolahan Hasil di Kabupaten Bireuen, 2020  
**The Number of Harvest Mechanical and Processing Tools in Bireuen Regency, 2020**

Jenis Alat/ Mesin Pertanian <i>Kind of Tools/Agricultural Machine</i>	Jumlah <i>Total</i>	Yang dapat Digunakan untuk Tanaman Pangan dan Hortikultura <i>Available to be use</i>	Rusak Berat <i>Hard Damaged</i>
(1)	(2)	(3)	(4)
1 Traktor Roda Dua (<15 PK)	716	684	32
2 Traktor Roda Empat	46	41	5
a. Traktor Mini (< 25 PK)			
b. Traktor Sedang (25-50 PK)			
c. Traktor Besar (>50 PK)			
3 Alat Tanam Padi (Transplanter)	18	18	
4 Applicator (Alat Pemupukan/ Urea Tablet)			
5 Hand Spayer	10 190	9 963	277
6 Knapsack Power Spayer	66		
7 Emposan Tikus	62	60	2
8 Pompa Air			
a. Diameter "2	87	85	2
b. Diameter "3	107	105	2
c. Diameter "4	135	129	6
d. Diameter "6	45	42	3
9 Sabit Bergerigi	75 061	72 209	2 852
10 Reaper			
11 Perontok (Tresher)	1 148	1 132	16
a. Pedal Tresher			
b. Power Tresher	1 148	1 132	16
12 Pembersih Gabah (Cleaner)			
13 Penggiling Padi Besar (Large Rice Mill)	85	80	5
14 Penggiling Padi Kecil (Small Rice Mill)	120	117	3

Lanjutan Tabel/*Continued Table* 5.3.13

<b>Jenis Alat/ Mesin Pertanian</b> <i>Kind of Tools/Agricultural Machine</i>	<b>Jumlah</b> <i>Total</i>	<b>Yang dapat Digunakan</b> <b>untuk Tanaman Pangan</b> <b>dan Hortikultura</b> <i>Available to be use</i>	<b>Rusak Berat</b> <i>Hard Damaged</i>
(1)	(2)	(3)	(4)
15 Rice Milling Unit (RMU)	45	45	-
16 Pemecah Kulit Gabah (Huller)			
17 Penyosoh Besar Pecah Kulit (Polisher)	39	35	4
18 Pemipil Jagung (Corn Mill)			
19 Penggiling Jagung			
20 Pamarut Singkong			
21 Perajang Singkong, Pisang, Kentang dan Bawang			
22 Pembuat Chip			
23 Pembuat Pellet			
24 Grader Buah			
25 Lantai Jemur			

Sumber/*Source*: Dinas Pertanian dan Perkebunan Kabupaten Bireuen / *Agriculture and Estate Crops Office of Bireuen Regency*

**5.4 PETERNAKAN  
LIVESTOCKS**

**Tabel** 5.4.1 **Populasi Ternak Menurut Kecamatan dan Jenis Ternak di Kabupaten Bireuen, 2019 dan 2020**  
*Livestock Population by Subdistrict and Kind of Livestock in Bireuen Regency, 2019 and 2020*

Kecamatan Subdistrict	Sapi Perah Dairy Cattle		Sapi Potong Beef Cattle	
	2019	2020	2019	2020
(1)	(2)	(3)	(4)	(5)
Samalanga	-	-	1 491	962
Sp Mamplam	-	-	5 049	3 234
Pandrah	-	-	3 987	1 205
Jeunieb	-	-	3 595	3 597
Peulimbang	-	-	2 146	2 779
Peudada	-	-	4 042	3 837
Juli	-	-	9 745	9 853
Jeumpa	-	-	2 871	3 808
Kota Juang	-	-	2 999	3 163
Kuala	-	-	2 268	2 092
Jangka	-	-	3 256	4 452
Peusangan	-	-	5 100	4 443
Psg Selatan	-	-	4 179	4 535
Psg Siblah Krueng	-	-	3 667	5 074
Makmur	-	-	2 651	2 082
Gandapura	-	-	3 706	2 662
Kutablang	-	-	2 957	6 142
<b>Bireuen</b>	-	-	<b>63 709</b>	<b>63 920</b>

Lanjutan Tabel/*Continued Table* 5.4.1

Kecamatan Subdistrict	Kerbau Buffalo		Kuda Horse	
	2019	2020	2019	2020
(1)	(6)	(7)	(8)	(9)
Samalanga	77	22	-	-
Sp Mamplam	235	229	-	-
Pandrah	262	310	-	-
Jeunieb	142	224	-	-
Peulimbang	194	314	-	-
Peudada	318	311	-	-
Juli	89	692	-	-
Jeumpa	142	45	-	-
Kota Juang	50	100	-	-
Kuala	1	-	-	-
Jangka	62	1	-	-
Peusangan	129	4	-	1
Psg Selatan	142	194	-	-
Psg Siblah Krueng	124	101	-	-
Makmur	99	18	-	-
Gandapura	106	51	-	-
Kutablang	99	45	-	-
<b>Bireuen</b>	<b>2 271</b>	<b>2 661</b>	<b>-</b>	<b>1</b>

Lanjutan Tabel/Continued Table 5.4.1

Kecamatan Subdistrict  (1)	Kambing Goat		Domba Sheep		Babi Pig	
	2019 (10)	2020 (11)	2019 (12)	2020 (13)	2019 (14)	2020 (15)
Samalanga	5 521	1 190	1 780	165	-	-
Sp Mamplam	6 872	3 759	1 158	914	-	-
Pandrah	2 660	1 483	986	1 205	-	-
Jeunieb	3 327	2 064	1 320	852	-	-
Peulimbang	3 000	2 008	1 267	396	-	-
Peudada	4 910	2 188	2 590	1 570	-	-
Juli	5 969	6 721	1 980	1 222	-	-
Jeumpa	4 703	21 444	2 251	351	-	-
Kota Juang	10 920	9 585	7 360	4 860	-	-
Kuala	3 736	2 519	2 259	1 637	-	-
Jangka	2 368	3 752	1 280	818	-	-
Peusangan	4 715	2 068	1 520	934	-	-
Psg Selatan	4 925	1 996	1 890	375	-	-
Psg Siblah Krueng	2 420	1 889	1 100	817	-	-
Makmur	2 761	920	2 060	1 091	-	-
Gandapura	5 705	1 826	1 230	998	-	-
Kutablang	3 730	5 564	1 322	7 194	-	-
<b>Bireuen</b>	<b>78 242</b>	<b>70 976</b>	<b>33 353</b>	<b>25 399</b>	-	-

Sumber/Source: Dinas Peternakan dan Kesehatan Hewan Kabupaten Bireuen / Livestock and Animal Health Office of Bireuen Regency

**Tabel**  
**Table** 5.4.2**Populasi Unggas Menurut Kecamatan dan Jenis Unggas di  
Kabupaten Bireuen, 2019 dan 2020**  
*Poultry Population by Subdistrict and Kind of Poultry in  
Bireuen Regency, 2019 and 2020*

Kecamatan Subdistrict (1)	Ayam Kampung Native Chicken		Ayam Petelur Layer	
	2019 (2)	2020 (3)	2019 (4)	2020 (5)
Samalanga	42 200	33 573	-	1 000
Sp Mamplam	31 300	15 529	-	-
Pandrah	22 900	2 005	1 335	-
Jeunieb	26 300	16 408	-	-
Peulimbang	37 300	15 492	-	-
Peudada	41 800	56 586	-	-
Juli	48 400	24 375	-	-
Jeumpa	24 800	21 444	-	615
Kota Juang	29 500	71 817	5 000	-
Kuala	22 100	70 125	-	-
Jangka	29 600	9 483	-	-
Peusangan	26 900	36 767	-	-
Psg Selatan	26 800	82 210	-	-
Psg Siblah Krueng	17 220	7 417	-	1 240
Makmur	19 251	43 815	-	-
Gandapura	18 358	19 691	5 000	750
Kutablang	19 265	9 350	1 500	-
<b>Bireuen</b>	<b>483 994</b>	<b>536 087</b>	<b>12 835</b>	<b>3 605</b>

Lanjutan Tabel/Continued Table 5.4.2

Kecamatan Subdistrict	Ayam Pedaging Broiler		Itik/Itik Manila Duck/Muscovy Duck	
	2019	2020	2019	2020
(1)	(6)	(7)	(8)	(9)
Samalanga	10 699	22 000	10 652	7 155
Sp Mamplam	5 698	-	12 634	9 590
Pandrah	5 820	1 123	10 259	2 690
Jeunieb	8 900	-	10 522	8 639
Peulimbang	-	-	11 897	7 667
Peudada	9 982	-	20 826	62 388
Juli	17 412	184 349	12 641	41 305
Jeumpa	23 900	520	7 321	20 894
Kota Juang	42 252	22 440	7 257	68 284
Kuala	27 293	-	12 641	53 400
Jangka	8 860	9 331	13 531	38 698
Peusangan	40 180	86 475	12 841	13 566
Psg Selatan	27 000	81 055	13 223	4 673
Psg Siblah Krueng	17 381	1 450	11 657	2 966
Makmur	-	-	13 443	14 036
Gandapura	26 987	57 000	12 639	9 288
Kutablang	22 000	71 000	13 394	31 662
<b>Bireuen</b>	<b>294 364</b>	<b>536 743</b>	<b>207 378</b>	<b>396 901</b>

Sumber/Source: Dinas Peternakan dan Kesehatan Hewan Kabupaten Bireuen / Livestock and Animal Health Office of Bireuen Regency



**Tabel**  
**Table** 5.4.3**Produksi Daging Ternak Menurut Kecamatan dan Jenis Ternak di Kabupaten Bireuen (kg), 2019 dan 2020**  
**Livestock Meat Production by Subdistrict and Kind of Livestock in Bireuen Regency (kg), 2019 and 2020**

Kecamatan Subdistrict	Sapi Potong Beef Cattle		Kerbau Buffalo	
	2019	2020	2019	2020
(1)	(2)	(3)	(4)	(5)
Samalanga	101 805	77 832	6 072	3 300
Sp Mamplam	407 468	28 623	29 040	2 700
Pandrah	311 850	38 493	33 264	4 200
Jeunieb	272 003	139 026	15 708	5 250
Peulimbang	173 415	50 901	23 100	4 350
Peudada	318 533	47 376	38 280	1 050
Juli	791 752	502 383	9 900	1 200
Jeumpa	234 795	85 869	16 764	-
Kota Juang	23 174	413 553	5 544	-
Kuala	179 768	39 198	132	-
Jangka	265 072	42 582	6 732	-
Peusangan	405 818	343 335	15 180	-
Psg Selatan	340 065	61 758	17 556	-
Psg Siblah Krueng	300 795	36 378	13 596	-
Makmur	24 311	35 955	10 560	750
Gandapura	305 745	120 978	11 616	600
Kutablang	243 952	98 982	10 824	750
<b>Bireuen</b>	<b>4 700 321</b>	<b>2 163 222</b>	<b>263 868</b>	<b>24 150</b>

Lanjutan Tabel/Continued Table 5.4.3

Kecamatan Subdistrict	Kuda Horse		Kambing Goat	
	2019	2020	2019	2020
(1)	(6)	(7)	(8)	(9)
Samalanga	-	-	386 880	3 480
Sp Mamplam	-	-	144 600	1 830
Pandrah	-	-	62 400	2 050
Jeunieb	-	-	77 136	13 500
Peulimbang	-	-	69 648	9 090
Peudada	-	-	115 296	3 640
Juli	-	-	140 856	22 990
Jeumpa	-	-	111 000	4 040
Kota Juang	-	-	282 480	30 530
Kuala	-	-	92 954	7 180
Jangka	-	-	62 568	2 430
Peusangan	-	-	121 440	22 270
Psg Selatan	-	-	127 380	1 950
Psg Siblah Krueng	-	-	62 568	2 250
Makmur	-	-	670 824	3 560
Gandapura	-	-	148 394	4 840
Kutablang	-	-	972 048	4 170
<b>Bireuen</b>	-	-	<b>3648 472</b>	<b>139 800</b>

Lanjutan Tabel/*Continued Table* 5.4.3

Kecamatan Subdistrict	Domba Sheep		Babi Pig	
	2019	2020	2019	2020
(1)	(10)	(11)	(12)	(13)
Samalanga	38 688	1 720	-	-
Sp Mamplam	27 086	1 740	-	-
Pandrah	24 624	2 220	-	-
Jeunieb	28 922	6 090	-	-
Peulimbang	9 032	4 040	-	-
Peudada	1 699	2 950	-	-
Juli	41 616	6 820	-	-
Jeumpa	45 360	3 340	-	-
Kota Juanga	175 800	7 540	-	-
Kuala	46 104	4 680	-	-
Jangka	26 537	1 970	-	-
Peusangan	136 448	3 550	-	-
Psg Selatan	38 664	2 390	-	-
Psg Siblah Krueng	23 016	1 980	-	-
Makmur	48 074	1 610	-	-
Gandapura	32 184	2 130	-	-
Kutablang	33 370	1 900	-	-
<b>Bireuen</b>	<b>777 224</b>	<b>56 670</b>	-	-

Sumber/*Source*: Dinas Peternakan dan Kesehatan Hewan Kabupaten Bireuen / *Livestock and Animal Health Office of Bireuen Regency*

**Tabel 5.4.4** **Produksi Daging Unggas Menurut Kecamatan dan Jenis Unggas di Kabupaten Bireuen (kg), 2019 dan 2020**  
**Poultry Production by Subdistrict and Kind of Poultry in Bireuen Regency (kg), 2019 and 2020**

Kecamatan Subdistrict	Ayam Kampung Native Chicken		Ayam Petelur Layer	
	2019	2020	2019	2020
(1)	(2)	(3)	(4)	(5)
Samalanga	87 975	-	-	-
Sp Mamplam	17 469	-	-	-
Pandrah	5 625	-	1 335	-
Jeunieb	14 970	-	-	-
Peulimbang	27 338	-	-	-
Peudada	53 212	-	-	-
Juli	44 550	-	-	-
Jeumpa	63 450	-	-	-
Kota Juang	42 188	-	2 367	-
Kuala	25 650	-	-	-
Jangka	25 650	-	-	-
Peusangan	69 862	-	-	-
Psg Selatan	41 400	-	-	-
Psg Siblah Krueng	38 745	-	-	-
Makmur	27 402	-	-	-
Gandapura	41 512	-	1 266	-
Kutablang	43 048	-	-	-
<b>Bireuen</b>	<b>670 046</b>	<b>-</b>	<b>4 968</b>	<b>-</b>

Lanjutan Tabel/*Continued Table 5.4.4*

Kecamatan Subdistrict	Ayam Pedaging Broiler		Itik/Itik Manila Duck/Muscovy Duck	
	2019	2020	2019	2020
(1)	(6)	(7)	(8)	(9)
Samalanga	16 048	-	6 609	-
Sp Mamplam	8 547	-	7 553	-
Pandrah	8 730	-	3 773	-
Jeunieb	13 350	-	1 122	-
Peulimbang	-	-	6 538	-
Peudada	14 973	-	14 389	-
Juli	26 118	-	6 846	-
Jeumpa	35 850	-	6 298	-
Kota Juang	63 378	-	5 504	-
Kuala	40 939	-	19 755	-
Jangka	13 290	-	8 662	-
Peusangan	60 120	-	8 179	-
Psg Selatan	40 500	-	3 663	-
Psg Siblah Krueng	26 071	-	4 408	-
Makmur	-	-	8 512	-
Gandapura	404 805	-	5 110	-
Kutablang	33 000	-	5 940	-
<b>Bireuen</b>	<b>805 719</b>	<b>-</b>	<b>122 861</b>	<b>-</b>

Sumber/*Source*: Dinas Peternakan dan Kesehatan Hewan Kabupaten Bireuen / *Livestock and Animal Health Office of Bireuen Regency*

**Tabel**  
**Table** 5.4.5

**Produksi Telur Unggas Menurut Kecamatan di Kabupaten Bireuen (ton), 2019 dan 2020**  
**Production of Poultry Eggs by Subdistrict and Kind of Poultry in Bireuen Regency (tons), 2019 and 2020**

Kecamatan Subdistrict	Ayam Kampung Native Chicken		Ayam Petelur Layer		Itik/Itik Manila Duck/Muscovy Duck	
	2019	2020	2019	2020	2019	2020
(1)	(2)	(3)	(4)	(5)	(6)	(7)
Samalanga	25,3		-	25 902	8,9	
Sp Mamplam	13,1		-	-	10,6	
Pandrah	13,7		17 541	-	8,6	
Jeunieb	15,7		-	-	8,8	
Peulimbang	22,3		-	-	9,9	
Peudada	25,0		-	-	17,4	
Juli	29,0		-	26 853	10,6	
Jeumpa	14,8		-	-	6,1	
Kota Juang	17,7		65 700	46 702	6,0	
Kuala	13,2		-	-	10,6	
Jangka	17,7		-	-	11,3	
Peusangan	16,1		-	-	10,7	
Psg Selatan	16,0		-	-	11,1	
Psg Siblah Krueng	10,3		-	-	9,7	
Makmur	11,5			-	12,2	
Gandapura	11,0		65 700	54 210	10,6	
Kutablang	11,5		19 710	-	12,5	
<b>Bireuen</b>	<b>283,9</b>		<b>168 651</b>	<b>127 765</b>	<b>175,6</b>	

Sumber/Source: Dinas Peternakan dan Kesehatan Hewan Kabupaten Bireuen / Livestock and Animal Health Office of Bireuen Regency

**Tabel**  
**Table** 5.4.6

**Jumlah Peternak Menurut Kecamatan di Kabupaten  
Bireuen, 2020**  
*Number of Breeder by Subdistrict in Bireuen Regency, 2020*

<b>Kecamatan Subdistrict</b>	<b>Sapi Cow</b>	<b>Kerbau Buffalo</b>	<b>Kambing Goat</b>	<b>Domba Sheep</b>
(1)	(2)	(3)	(4)	(5)
Samalanga	481	7	238	17
Sp Mamplam	2.117	76	750	91
Pandrah	603	103	296	120
Jeunieb	1.798	74	412	85
Peulimbang	1.918	104	401	39
Peudada	1.918	103	438	157
Juli	3 155	230	1.343	122
Jeumpa	1 904	15	4.289	35
Kota Juang	1 581	33	1.917	486
Kuala	1 046	-	503	163
Jangka	2 226	1	750	81
Peusangan	2 221	2	414	93
Psg Selatan	2 267	64	399	37
Psg Siblah Krueng	2.537	33	378	81
Makmur	1.041	6	184	109
Gandapura	1.331	17	365	99
Kutablang	3.371	15	1.112	719
<b>Bireuen</b>	<b>31 515</b>	<b>883</b>	<b>14 189</b>	<b>2 534</b>

Lanjutan Tabel/Continued Table 5.4.6

Kecamatan Subdistrict	Ayam Kampung Native Chicken	Ayam Petelur Layer	Ayam Pedaging Broiler	Itik Duck
(1)	(6)	(7)	(8)	(9)
Samalanga	5 290	-	4	2 760
Sp Mamplam	4 715	-	-	2 460
Pandrah	2 185	1	1	1 140
Jeunieb	2 530	-	-	2 580
Peulimbang	4 945	-	-	1 320
Peudada	5 980	-	-	3 120
Juli	2 645	-	6	2 168
Jeumpa	4 715	1	1	2 460
Kota Juang	7 935	-	6	1 367
Kuala	2 300	-	-	1 215
Jangka	5 290	-	2	2 765
Peusangan	4 140	-	8	311
Psg Selatan	2 420	-	6	4 140
Psg Siblah Krueng	2 415	1	1	1 260
Makmur	3 105	-	-	1 628
Gandapura	4 600	1	12	2 700
Kutablang	4 715	-	8	2 661
<b>Bireuen</b>	<b>69 925</b>	<b>4</b>	<b>55</b>	<b>36 055</b>

Sumber/Source: Dinas Peternakan dan Kesehatan Hewan Kabupaten Bireuen / Livestock and Animal Health Office of Bireuen Regency



**Tabel**  
**Table** 5.4.7**Luas Fasilitas Padang Gembala Berserta Rumput Alami di Kabupaten Bireuen, 2020**  
**Area Size of Shepherd Facility with Natural Grassland in Bireuen Regency, 2020**

Kecamatan Subdistrict	Padang Pengembalaan Umum Shepherd Facility	
	Luas Area Size ( Ha )	Produksi Production (Ton/Tahun)
(1)	(2)	(3)
Samalanga	70,60	847,20
Sp Mamplam	20,00	240,00
Pandrah	2,10	25,20
Jeunieb	14,00	168,00
Peulimbang	82,00	984,00
Peudada	73,75	885,00
Juli	52,00	624,00
Jeumpa	96,00	1152,00
Kota Juang	156,90	1882,80
Kuala	9,60	115,20
Jangka	12,00	144,00
Peusangan	8,50	102,00
Psg Selatan	110,00	1320,00
Psg Siblah Krueng	12,00	144,00
Makmur	3,50	42,00
Gandapura	33,00	396,00
Kutablang	26,00	312,00
<b>Bireuen</b>	<b>781,95</b>	<b>9383,40</b>

Sumber/Source: Dinas Peternakan dan Kesehatan Hewan Kabupaten Bireuen / Livestock and Animal Health Office of Bireuen Regency

**Tabel 5.4.8** Penyakit Ternak Yang Sering Ditemukan Tiap Kecamatan di Kabupaten Bireuen, 2020  
*Livestock Disease Mostly Found at Each Sub District in Bireuen Regency, 2020*

Kecamatan Subdistrict	Penyakit yang umum ditemukan Disease Mostly Found			Jumlah
	Pink Eye	Scabies	Parasit Externa	
(1)	(2)	(3)	(4)	(5)
Samalanga	106	124	63	293
Sp Mamplam	94	146	64	304
Pandrah	145	219	134	498
Jeunieb	367	319	213	899
Peulimbang	342	281	170	793
Peudada	118	128	68	257
Juli	79	105	73	257
Jeumpa	135	146	114	395
Kota Juang	88	91	66	245
Kuala	108	146	87	341
Jangka	105	180	29	314
Peusangan	39	157	52	248
Psg Selatan	106	189	70	365
Psg Siblah Krueng	110	149	61	320
Makmur	117	198	87	402
Gandapura	61	137	47	245
Kutablang	110	153	43	306
<b>Bireuen</b>	<b>2 230</b>	<b>2 868</b>	<b>1 441</b>	<b>6 482</b>

Sumber/Source: Dinas Peternakan dan Kesehatan Hewan Kabupaten Bireuen / Livestock and Animal Health Office of Bireuen Regency

**Tabel**  
**Table** 5.4.9

**Jumlah Ternak yang Dipotong pada Rumah Potong Hewan di Kabupaten Bireuen, 2020**  
**Livestock Slaughtered at Slaughter House (Abatoir) in Bireuen Regency, 2020**

Kecamatan Subdistrict	Jumlah Pemotongan (ekor) Number of Slaughtering		
	Jantan Male	Betina Female	Jumlah Total
(1)	(2)	(3)	(4)
Peusangan	247	48	295
Kota Juang	485	73	558
<b>Bireuen</b>	<b>732</b>	<b>121</b>	<b>853</b>

Sumber/Source: Dinas Peternakan dan Kesehatan Hewan Kabupaten Bireuen / Livestock and Animal Health Office of Bireuen Regency

**Tabel 5.4.10** Pemotongan Ternak Besar, Kecil dan Unggas Menurut Kecamatan di Kabupaten Bireuen, 2020  
*Slaughtering of Large, Small and Poultry Livestock by Subdistrict in Bireuen Regency, 2020*

Kecamatan Subdistrict	Sapi (ekor) Cow (heads)		Kerbau (ekor) Buffalo (heads)	
	Jantan Male	Betina Female	Jantan Male	Betina Female
(1)	(2)	(3)	(4)	(5)
Samalanga	542	10	22	-
Sp Mamplam	162	41	18	-
Pandrah	223	50	24	4
Jeunieb	851	135	30	5
Peulimbang	281	80	19	10
Peudada	318	18	7	-
Juli	2 827	736	8	-
Jeumpa	556	53	-	-
Kota Juang	2 797	136	-	-
Kuala	238	40	-	-
Jangka	257	45	-	-
Peusangan	2 400	35	-	-
Psg Selatan	395	43	-	-
Psg Siblah Krueng	258	-	-	-
Makmur	245	10	3	2
Gandapura	854	4	4	-
Kutablang	700	2	5	-
<b>Bireuen</b>	<b>13 904</b>	<b>1 438</b>	<b>140</b>	<b>21</b>

Lanjutan Tabel/*Continued Table* 5.4.10

Kecamatan <i>Subdistrict</i>	Kambing (ekor) <i>Goat (heads)</i>		Domba (ekor) <i>Sheep (heads)</i>	
	Jantan <i>Male</i>	Betina <i>Female</i>	Jantan <i>Male</i>	Betina <i>Female</i>
(1)	(6)	(7)	(8)	(9)
Samalanga	347	1	172	-
Sp Mamplam	118	65	122	52
Pandrah	138	67	149	73
Jeunieb	1 030	320	474	135
Peulimbang	689	220	266	138
Peudada	294	70	267	28
Juli	1 582	717	477	205
Jeumpa	363	41	302	32
Kota Juang	2 671	382	562	192
Kuala	534	184	356	112
Jangka	186	57	178	19
Peusangan	2 181	46	353	2
Psg Selatan	140	55	189	50
Psg Siblah Krueng	225	-	198	-
Makmur	236	120	118	43
Gandapura	484	-	213	-
Kutablang	415	2	190	-
<b>Bireuen</b>	<b>11 633</b>	<b>2 347</b>	<b>4 586</b>	<b>1 081</b>

Lanjutan Tabel/*Continued Table* 5.4.10

Kecamatan Subdistrict	Ayam Ras Pedaging (Ekor) Broiler (Heads)	Ayam Ras Petelur (ekor) Layer (Heads)	Ayam Buras (Ekor) Native Chicken (Heads)	Itik (Ekor) Duck (Heads)
(1)	(10)	(11)	(12)	(13)
Samalanga	11 259	3 985	7 827	17 843
Sp Mamplam	4.436	-	5 069	15 589
Pandrah	5 420	-	9 310	19 270
Jeunieb	11 433	-	11 796	17 195
Peulimbang	5 438	-	6 096	15 879
Peudada	1.184	980	11 702	16 171
Juli	13 858	-	103 761	89 621
Jeumpa	2 991	2 418	7 538	16 101
Kota Juang	1 374 313	97 482	205 521	364 974
Kuala	69 570	-	28 338	43 810
Jangka	27 031	1.357	29 838	12 699
Peusangan	61 382	48 411	55 369	240 215
Psg Selatan	45 968	-	52.802	20 985
Psg Siblih Krueng	17 930	6.660	6 411	24 711
Makmur	2.700	-	19.412	21 640
Gandapura	49 311	20.110	27 965	13 958
Kutablang	27 949	8.872	11 738	25 113
<b>Bireuen</b>	<b>1 732 173</b>	<b>190 275</b>	<b>600 493</b>	<b>975 774</b>

Sumber/*Source*: Dinas Peternakan dan Kesehatan Hewan Kabupaten Bireuen / *Livestock and Animal Health Office of Bireuen Regency*

**Tabel**  
**Table** 5.4.11

**Jumlah Pos Inseminasi Buatan dan Petugas Peternakan  
Menurut Kecamatan di Kabupaten Bireuen, 2020**  
**Number of Artificial Insemination Post and Livestock  
Officials by Subdistrict in Bireuen Regency, 2020**

Kecamatan Subdistrict	Jumlah Petugas (Orang) Number of Officials (person)				Jumlah Total
	Pos IB	Petugas Peternakan Livestock Official	Petugas IB	Petugas IB Mandiri	
(1)	(2)	(3)	(4)	(5)	(6)
Samalanga	-	1	-	1	2
Sp Mamplam	-	1	-	1	2
Pandrah	-	1	-	1	2
Jeunieb	1	1	-	-	2
Peulimbang	-	1	1	-	2
Peudada	1	1	-	-	2
Juli	1	1	1	2	5
Jeumpa	-	1	1	3	5
Kota Juang	1	1	1	1	4
Kuala	-	1	-	1	2
Jangka	1	1	-	3	5
Peusangan	1	1	1	1	4
Psg Selatan	1	1	-	1	3
Psg Siblah Krueng	-	1	1	-	2
Makmur	1	1	-	3	5
Gandapura	1	1	1	1	4
Kutablang	1	1	1	1	4
<b>Bireuen</b>	<b>10</b>	<b>17</b>	<b>8</b>	<b>20</b>	<b>55</b>

Sumber/Source: Dinas Peternakan dan Kesehatan Hewan Kabupaten Bireuen / Livestock and Animal Health Office of Bireuen Regency

**Tabel 5.4.12** Jumlah Pos Keswan dan Petugas Menurut Kecamatan di Kabupaten Bireuen, 2020  
**Number of Animal Health Center and The Official by Subdistrict in Bireuen Regency, 2020**

Kecamatan Subdistrict	Pos Keswan (Unit) Animal Health Center (Unit)	Petugas (orang)/ Officials (Person)	
		Medis Medical	Paramedis Paramedic
(1)	(2)	(3)	(4)
Samalanga	1	1	1
Sp Mamplam	-	-	1
Pandrah	-	-	1
Jeunieb	1	1	1
Peulimbang	-	-	1
Peudada	-	-	1
Juli	1	1	1
Jeumpa	-	-	1
Kota Juang	1	1	1
Kuala	-	-	1
Jangka	-	-	1
Peusangan	1	1	1
Psg Selatan	-	-	1
Psg Siblah Krueng	1	1	1
Makmur	-	-	1
Gandapura	1	1	1
Kutablang	-	-	1
<b>Bireuen</b>	<b>7</b>	<b>7</b>	<b>17</b>

Sumber/Source: Dinas Peternakan dan Kesehatan Hewan Kabupaten Bireuen / Livestock and Animal Health Office of Bireuen Regency



**Tabel 5.4.13** Jumlah RPH/TPH dan RPU/TPU Menurut Kecamatan di Kabupaten Bireuen, 2020  
**Number of Slaughtering House by Subdistrict in Bireuen Regency, 2020**

Kecamatan Subdistrict	RPH / TPH (Unit)	RPU / TPU (Unit)
(1)	(2)	(3)
Samalanga		
Sp Mamplam		
Pandrah		
Jeunieb		
Peulimbang		
Peudada		
Juli		
Jeumpa		
Kota Juang	1	1
Kuala		
Jangka		
Peusangan	1	1
Psg Selatan		
Psg Siblah Krueng		
Makmur		
Gandapura		
Kutablang		
<b>Bireuen</b>	<b>2</b>	<b>2</b>

Sumber/Source: Dinas Peternakan dan Kesehatan Hewan Kabupaten Bireuen / *Livestock and Animal Health Office of Bireuen Regency*

**Tabel** 5.4.14 **Jumlah Depot Obat Hewan Menurut Kecamatan di Kabupaten Bireuen, 2020**  
**Table** 5.4.14 **Number of Poultry Shop by Subdistrict in Bireuen Regency, 2020**

Kecamatan Subdistrict	Depot Obat Hewan Poultry Shop (Unit)	Keterangan
(1)	(2)	(3)
Samalanga	3	Obat/Pakan Unggas
Sp Mamplam	-	Obat/Pakan Unggas
Pandrah	4	Obat/Pakan Unggas
Jeunieb	-	Obat/Pakan Unggas
Peulimbang	-	
Peudada	6	Obat/Pakan Unggas
Juli	-	
Jeumpa	-	
Kota Juang	9	Obat/Pakan Unggas
Kuala	-	
Jangka	-	
Peusangan	6	Obat/Pakan Unggas
Psg Selatan	-	
Psg Siblah Krueng	-	
Makmur	-	
Gandapura	3	Obat/Pakan Unggas
Kutablang	2	Obat/Pakan Unggas
<b>Bireuen</b>	<b>33</b>	

Sumber/Source: Dinas Peternakan dan Kesehatan Hewan Kabupaten Bireuen / Livestock and Animal Health Office of Bireuen Regency

**Tabel 5.4.15** Jumlah Pasar Daging Ternak Menurut Kecamatan di Kabupaten Bireuen, 2020  
**Number of Livestock Meat Market by Subdistrict in Bireuen Regency, 2020**

Kecamatan Subdistrict	Pasar Daging Ternak Besar (Unit) Livestock Meat Market (Unit)	Pasar Daging Unggas (Unit) Poultry Meat Market (Unit)	Keterangan
(1)	(2)	(3)	(4)
Samalanga	-	-	
Sp Mamplam	-	-	
Pandrah	-	-	
Jeunieb	-	1	
Peulimbang	-	-	
Peudada	-	-	
Juli	-	-	
Jeumpa	-	-	
Kota Juang	1	1	
Kuala	-	-	
Jangka	-	-	
Peusangan	1	1	
Psg Selatan	-	-	
Psg Siblih Krueng	-	-	
Makmur	-	-	
Gandapura	-	-	
Kutablang	1	1	
<b>Bireuen</b>	<b>3</b>	<b>4</b>	

Sumber/Source: Dinas Peternakan dan Kesehatan Hewan Kabupaten Bireuen / Livestock and Animal Health Office of Bireuen Regency

**Tabel 5.4.16** Jumlah Pasar Hewan Ternak Menurut Kecamatan di Kabupaten Bireuen, 2020  
*Number of Livestock Market by Subdistrict in Bireuen Regency, 2020*

Kecamatan Subdistrict	Pasar Hewan Ternak Besar (Unit) Large Livestock Market (Unit)	Pasar Hewan Ternak Kecil (Unit) Small Livestock Market (Unit)	Pasar Unggas Poultry Market
(1)	(2)	(3)	(4)
Samalanga	-	-	-
Sp Mamplam	-	-	-
Pandrah	-	-	-
Jeunieb	1	1	-
Peulimbang	-	-	-
Peudada	-	-	-
Juli	-	-	-
Jeumpa	1	1	-
Kota Juang	-	-	-
Kuala	-	-	-
Jangka	-	-	-
Peusangan	-	-	-
Psg Selatan	-	-	-
Psg Siblah Krueng	-	-	-
Makmur	-	-	-
Gandapura	1	1	-
Kutablang	-	-	-
<b>Bireuen</b>	<b>3</b>	<b>3</b>	<b>-</b>

Sumber/Source: Dinas Peternakan dan Kesehatan Hewan Kabupaten Bireuen / Livestock and Animal Health Office of Bireuen Regency

**Tabel**  
**Table** 5.4.17

**Pemasukan Hewan Ternak Besar, Kecil, dan Unggas dari Luar Daerah ke Dalam Kabupaten Bireuen, 2020**  
*The Arrival of Large, Small, and Poultry from Outside into Bireuen Regency, 2020*

Asal Daerah	Ternak Besar (ekor) Large Livestock (Heads)		
	Sapi Potong Cow	Kerbau Buffalo	Kuda Horse
(1)	(2)	(3)	(4)
Sumatera Utara	1 654	-	-
Pidie			
Aceh Tengah			
Aceh Utara			
Aceh Timur			
Aceh Besar			
Benar Meriah			
Lampung			
<b>Jumlah / Total</b>	<b>1 654</b>	<b>-</b>	<b>-</b>

Lanjutan Tabel/*Continued Table* 5.4.17

Asal Daerah	Ternak Kecil (ekor) <i>Small Livestock (Heads)</i>	
	Kambing <i>Goat</i>	Domba <i>Sheep</i>
(1)	(5)	(6)
Sumatera Utara	5 396	3 667
Pidie		
Aceh Tengah		
Aceh Utara		
Aceh Timur		
Aceh Besar		
Benar Meriah		
Lampung		
<b>Jumlah / Total</b>	<b>5 396</b>	<b>3 667</b>

Lanjutan Tabel/*Continued Table* 5.4.17

Asal Daerah	Unggas (ekor) <i>Poultry (Heads)</i>			
	Ayam Buras <i>Native Chicken</i>	Ayam Ras Petelur <i>Layer</i>	Ayam Ras Pedaging <i>Broiler</i>	Itik <i>Duck</i>
(1)	(7)	(8)	(9)	(10)
Sumatera Utara	-	214 251	503 176	34 421
Pidie				
Aceh Tengah				
Aceh Utara				
Aceh Timur				
Aceh Besar				
Benar Meriah				
Lampung				
<b>Jumlah / Total</b>	-	<b>214 251</b>	<b>503 176</b>	<b>34 421</b>

Sumber/*Source*: Dinas Peternakan dan Kesehatan Hewan Kabupaten Bireuen / *Livestock and Animal Health Office of Bireuen Regency*

**5.5 PERIKANAN  
FISHERY**

**Tabel 5.5.1** **Produksi dan Nilai Produksi Perikanan Tangkap Menurut Kecamatan dan Jenis Penangkapan di Kabupaten Bireuen, 2020**  
*Production and Production Value of Fish Capture by Subdistrict and Type of Capture in Bireuen Regency, 2020*

Kecamatan Subdistrict	Perikanan Tangkap di Laut <i>Marine Capture Fisheries</i>		Perikanan Perairan Umum Daratan <i>Inland Open Water Capture Fisheries</i>		Perikanan Tangkap <i>Fish Capture</i>	
	Volume Volume (Ton)	Nilai Value (000 Rp)	Volume Volume (Ton)	Nilai Value (000 Rp)	Volume Volume (Ton)	Nilai Value (000 Rp)
(1)	(2)	(3)	(4)	(5)	(6)	(7)
Samalanga	1 562,70	38 414,08	-	-	-	-
Sp Mamplam	1 735,13	41 947,69	-	-	-	-
Pandrah	123,41	2 820,56	-	-	-	-
Jeunieb	1 223,06	31 862,76	-	-	-	-
Peulimbang	1 193,67	27 207,90	-	-	-	-
Peudada	1 520,06	39 934,21	-	-	-	-
Juli	-	-	-	-	-	-
Jeumpa	1 034,37	26 917,27	-	-	-	-
Kota Juang	-	-	-	-	-	-
Kuala	1 881,90	45 471,19	-	-	-	-
Jangka	1 948,93	47 894,54	-	-	-	-
Peusangan	-	-	-	-	-	-
Psg Selatan	-	-	-	-	-	-
Psg Siblah Krueng	-	-	-	-	-	-
Makmur	-	-	-	-	-	-
Gandapura	936,91	22 787,84	-	-	-	-
Kutablang	-	-	-	-	-	-
<b>Bireuen</b>	<b>13 160,14</b>	<b>325 258,03</b>	-	-	-	-

Sumber/Source: Dinas Pangan, Kelautan dan Perikanan Kabupaten Bireuen / Food, Marine and Fisheries Office of Bireuen Regency



**Tabel**  
**Table** 5.5.2**Produksi dan Nilai Produksi Perikanan Tangkap di Laut Menurut Kecamatan dan Jenis Ikan di Kabupaten Bireuen, 2020**  
**Production and Production Value of Marine Capture Fisheries by Subdistrict and Kind of Fish in Bireuen Regency, 2020**

Kecamatan Subdistrict	Tongkol		Cakalang		Kerapu	
	Volume Volume (Ton)	Nilai Value (000 Rp)	Volume Volume (Ton)	Nilai Value (000 Rp)	Volume Volume (Ton)	Nilai Value (000 Rp)
(1)	(2)	(3)	(4)	(5)	(6)	(7)
Samalanga	761,13	15 223	22,96	689,00	8,06	282,00
Sp Mamplam	879,71	17 594	28,85	866,00	7,30	256,00
Pandrah	35,32	706,00	9,23	277,00	2,92	102,00
Jeunieb	393,06	7 861	82,61	2 478	4,82	169,00
Peulimbang	687,51	13 750	46,17	1 385	2,46	86,00
Peudada	693,15	13 863	68,44	2 053	6,95	243,00
Juli	-	-	-	-	-	-
Jeumpa	462,10	9 242	47,00	1 410	4,63	162,00
Kota Juanga	-	-	-	-	-	-
Kuala	1 112,44	22 249	106,48	3 194	6,07	212,00
Jangka	849,05	16 981	68,62	2 059	6,46	226,00
Peusangan	-	-	-	-	-	-
Psg Selatan	-	-	-	-	-	-
Psg Siblah Krueng	-	-	-	-	-	-
Makmur	-	-	-	-	-	-
Gandapura	385,57	7 711	18,76	563,00	5,66	198,00
Kutablang	-	-	-	-	-	-
<b>Bireuen</b>	<b>6 259,04</b>	<b>125 180,84</b>	<b>499,12</b>	<b>14 973</b>	<b>55,33</b>	<b>1 936,47</b>

Lanjutan Tabel/Continued Table 5.5.2

Kecamatan Subdistrict	Kembung		Teri		Tuna	
	Volume Volume (Ton)	Nilai Value (000 Rp)	Volume Volume (Ton)	Nilai Value (000 Rp)	Volume Volume (Ton)	Nilai Value (000 Rp)
(1)	(8)	(9)	(10)	(11)	(12)	(13)
Samalanga	124,80	2 496	199,89	5 996,67	10,69	374,14
Sp Mamplam	160,64	3 213	241,05	7 231,40	6,80	238,12
Pandrah	22,79	456,00	-	-	-	-
Jeunieb	137,83	2 757	107,38	3 221,50	138,43	4 845,20
Peulimbang	98,01	1 960	40,81	1 224,42	19,30	675,44
Peudada	79,76	1 595	101,98	3 059,51	274,46	9 606,16
Juli	-	-	-	-	-	-
Jeumpa	53,18	1 064	67,99	2 039,67	182,98	6 404,22
Kota Juang	-	-	-	-	-	-
Kuala	74,41	1 488	196,72	5 901,53	52,87	1 850,33
Jangka	192,98	3 860	214,53	6 436,02	132,31	4 631,00
Peusangan	-	-	-	-	-	-
Psg Selatan	-	-	-	-	-	-
Psg Siblah Krueng	-	-	-	-	-	-
Makmur	-	-	-	-	-	-
Gandapura	74,25	1 485	172,30	5 168,88	7,20	252,04
Kutablang	-	-	-	-	-	-
<b>Bireuen</b>	<b>1 018,64</b>	<b>20 373</b>	<b>1 342,65</b>	<b>40 279,61</b>	<b>825,05</b>	<b>28 876,66</b>

Lanjutan Tabel/Continued Table 5.5.2

Kecamatan Subdistrict	Tenggiri		Tenggiri Papan		Bawal	
	Volume Volume (Ton)	Nilai Value (000 Rp)	Volume Volume (Ton)	Nilai Value (000 Rp)	Volume Volume (Ton)	Nilai Value (000 Rp)
(1)	(14)	(15)	(16)	(17)	(18)	(19)
Samalanga	41,94	1 887	6,52	228,00	4,06	142,00
Sp Mamplam	30,86	1 388	32,64	1 143	2,72	95,00
Pandrah	0,63	28,18	0,89	31,00	0,32	11,00
Jeunieb	47,01	2 115	19,14	670,00	5,95	208,00
Peulimbang	19,59	662,00	5,07	177,00	2,67	93,00
Peudada	31,44	1 415	24,93	872,00	3,48	122,00
Juli	-	-	-	-	-	-
Jeumpa	21,17	953,00	16,62	582,00	2,32	81,00
Kota Juang	-	-	-	-	-	-
Kuala	41,77	1 880	28,93	1 012	4,10	144,00
Jangka	30,58	1 376	9,08	318,00	5,18	181,00
Peusangan	-	-	-	-	-	-
Psg Selatan	-	-	-	-	-	-
Psg Siblah Krueng	-	-	-	-	-	-
Makmur	-	-	-	-	-	-
Gandapura	14,69	661,00	3,58	125,00	4,34	152,00
Kutablang	-	-	-	-	-	-
<b>Bireuen</b>	<b>279,67</b>	<b>12 365,60</b>	<b>147,40</b>	<b>5 158,98</b>	<b>35,14</b>	<b>1 230,01</b>

Lanjutan Tabel/Continued Table 5.5.2

Kecamatan Subdistrict	Layer		Cucut		Pari	
	Volume Volume (Ton)	Nilai Value (000 Rp)	Volume Volume (Ton)	Nilai Value (000 Rp)	Volume Volume (Ton)	Nilai Value (000 Rp)
(1)	(20)	(21)	(22)	(23)	(24)	(25)
Samalanga	10,42	365,00	4,71	94,00	3,01	120,00
Sp Mamplam	5,57	195,00	2,16	43,00	3,61	144,00
Pandrah	0,71	25,00	0,91	18,00	2,30	92,00
Jeunieb	3,18	111,00	11,14	223,00	4,10	164,00
Peulimbang	2,43	85,00	8,69	174,00	1,76	71,00
Peudada	2,34	82,00	4,87	97,00	1,60	64,00
Juli	-	-	-	-	-	-
Jeumpa	1,57	55,00	3,25	65,00	1,07	43,00
Kota Juang	-	-	-	-	-	-
Kuala	1,88	66,00	5,43	109,00	4,98	199,00
Jangka	23,30	816,00	11,24	225,00	7,75	310,00
Peusangan	-	-	-	-	-	-
Psg Selatan	-	-	-	-	-	-
Psg Siblah Krueng	-	-	-	-	-	-
Makmur	-	-	-	-	-	-
Gandapura	6,03	211,00	1,52	30,00	2,96	118,00
Kutablang	-	-	-	-	-	-
<b>Bireuen</b>	<b>57,43</b>	<b>2 010,00</b>	<b>53,91</b>	<b>1 078,28</b>	<b>33,14</b>	<b>1 325,59</b>

Lanjutan Tabel/Continued Table 5.5.2

Kecamatan Subdistrict	Kerong		Beronong		Seriding	
	Volume Volume (Ton)	Nilai Value (000 Rp)	Volume Volume (Ton)	Nilai Value (000 Rp)	Volume Volume (Ton)	Nilai Value (000 Rp)
(1)	(26)	(27)	(28)	(29)	(30)	(31)
Samalanga	2,61	47,00	22,77	410,00	12,05	120,00
Sp Mamplam	4,06	73,00	1,43	26,00	25,84	258,00
Pandrah	0,55	10,00	0,57	10,00	2,34	23,00
Jeunieb	2,49	45,00	1,48	27,00	10,99	110,00
Peulimbang	2,11	38,00	6,29	113,00	2,77	28,00
Peudada	3,17	57,00	3,86	69,00	4,21	42,00
Juli	-	-	-	-	-	-
Jeumpa	2,11	38,00	2,57	46,00	2,81	28,00
Kota Juang	-	-	-	-	-	-
Kuala	4,92	88,00	6,51	117,00	4,62	46,00
Jangka	4,00	72,00	43,10	776,00	2,25	23,00
Peusangan	-	-	-	-	-	-
Psg Selatan	-	-	-	-	-	-
Psg Siblah Krueng	-	-	-	-	-	-
Makmur	-	-	-	-	-	-
Gandapura	2,39	43,00	5,99	108,00	12,27	133,00
Kutablang	-	-	-	-	-	-
<b>Bireuen</b>	<b>28,41</b>	<b>511,33</b>	<b>94,57</b>	<b>1 702,19</b>	<b>81,14</b>	<b>811,41</b>

Lanjutan Tabel/Continued Table 5.5.2

Kecamatan Subdistrict	Senangin		Kerusi		Biji Nangka	
	Volume Volume (Ton)	Nilai Value (000 Rp)	Volume Volume (Ton)	Nilai Value (000 Rp)	Volume Volume (Ton)	Nilai Value (000 Rp)
(1)	(32)	(33)	(34)	(35)	(36)	(37)
Samalanga	8,61	215,00	21,30	426,00	20,76	311,00
Sp Mamplam	15,35	384,00	15,32	306,00	18,58	279,00
Pandrah	0,77	19,00	4,20	84,00	4,51	68,00
Jeunieb	9,46	236,00	17,38	348,00	19,44	292,00
Peulimbang	7,77	194,00	7,71	154,00	13,22	198,00
Peudada	2,64	66,00	13,88	278,00	25,23	379,00
Juli	-	-	-	-	-	-
Jeumpa	1,76	44,00	9,25	278,00	16,83	252,00
Kota Juang	-	-	-	-	-	-
Kuala	5,76	144,00	12,69	254,00	3,11	47,00
Jangka	3,57	89,00	19,10	382,00	33,15	497,00
Peusangan	-	-	-	-	-	-
Psg Selatan	-	-	-	-	-	-
Psg Siblah Krueng	-	-	-	-	-	-
Makmur	-	-	-	-	-	-
Gandapura	4,35	109,00	6,14	123,00	13,83	207,00
Kutablang	-	-	-	-	-	-
<b>Bireuen</b>	<b>60,04</b>	<b>1 501</b>	<b>126,97</b>	<b>2 632</b>	<b>168,67</b>	<b>2 530</b>

Lanjutan Tabel/Continued Table 5.5.2

Kecamatan Subdistrict	Tetengek		Layang		Kuwe	
	Volume Volume (Ton)	Nilai Value (000 Rp)	Volume Volume (Ton)	Nilai Value (000 Rp)	Volume Volume (Ton)	Nilai Value (000 Rp)
(1)	(38)	(39)	(40)	(41)	(42)	(43)
Samalanga	6,30	126,00	14,19	284,00	22,28	780,00
Sp Mamplam	6,38	128,00	3,57	71,00	19,69	689,00
Pandrah	0,79	16,00	0,63	13,00	0,89	31,00
Jeunieb	1,92	38,00	11,49	230,00	21,22	743,00
Peulimbang	4,12	82,00	9,76	195,00	19,00	665,00
Peudada	2,63	53,00	10,91	218,00	14,30	501,00
Juli	-	-	-	-	-	-
Jeumpa	1,76	35,00	7,34	147,00	9,54	334,00
Kota Juang	-	-	-	-	-	-
Kuala	3,66	73,00	3,16	63,00	14,85	520,00
Jangka	6,86	137,00	19,97	399,00	23,95	838,00
Peusangan	-	-	-	-	-	-
Psg Selatan	-	-	-	-	-	-
Psg Siblah Krueng	-	-	-	-	-	-
Makmur	-	-	-	-	-	-
Gandapura	2,37	47,00	7,97	159,00	12,21	427,00
Kutablang	-	-	-	-	-	-
<b>Bireuen</b>	<b>36,79</b>	<b>736</b>	<b>88,98</b>	<b>1 780</b>	<b>157,92</b>	<b>5 527</b>

Lanjutan Tabel/Continued Table 5.5.2

Kecamatan Subdistrict	Belanak		Lencam		Peperek	
	Volume Volume (Ton)	Nilai Value (000 Rp)	Volume Volume (Ton)	Nilai Value (000 Rp)	Volume Volume (Ton)	Nilai Value (000 Rp)
(1)	(44)	(45)	(46)	(47)	(48)	(49)
Samalanga	7,02	70,00	1,38	21,00	31,09	311,00
Sp Mamplam	11,06	111,00	1,96	29,00	20,35	203,00
Pandrah	4,03	40,00	2,03	30,00	1,52	15,00
Jeunieb	1,96	20,00	1,87	28,00	33,49	335,00
Peulimbang	3,27	33,00	4,17	63,00	28,75	288,00
Peudada	5,61	56,00	3,47	52,00	18,22	182,00
Juli	-	-	-	-	-	-
Jeumpa	3,73	37,00	2,32	35,00	12,15	121,00
Kota Juang	-	-	-	-	-	-
Kuala	1,89	19,00	0,05	1,00	26,89	269,00
Jangka	10,62	106,00	-	-	26,18	262,00
Peusangan	-	-	-	-	-	-
Psg Selatan	-	-	-	-	-	-
Psg Siblah Krueng	-	-	-	-	-	-
Makmur	-	-	-	-	-	-
Gandapura	5,90	59,00	0,66	10,00	19,01	190,00
Kutablang	-	-	-	-	-	-
<b>Bireuen</b>	<b>55,08</b>	<b>551,00</b>	<b>17,92</b>	<b>269,00</b>	<b>217,65</b>	<b>2 176</b>



Lanjutan Tabel/Continued Table 5.5.2

Kecamatan Subdistrict	Selar		Ikan Sebelah		Manyung	
	Volume Volume (Ton)	Nilai Value (000 Rp)	Volume Volume (Ton)	Nilai Value (000 Rp)	Volume Volume (Ton)	Nilai Value (000 Rp)
(1)	(50)	(51)	(52)	(53)	(54)	(55)
Samalanga	50,55	1 011	4,35	44,00	3,27	59,00
Sp Mamplam	33,19	664,00	9,93	99,00	6,15	111,00
Pandrah	2,77	55,00	3,02	30,00	2,88	52,00
Jeunieb	33,81	676,00	2,66	27,00	1,99	36,00
Peulimbang	25,00	500,00	0,97	10,00	1,50	27,00
Peudada	26,58	532,00	0,62	6,00	0,98	18,00
Juli	-	-	-	-	-	-
Jeumpa	17,72	354,00	0,41	4,00	0,65	12,00
Kota Juang	-	-	-	-	-	-
Kuala	39,00	780,00	2,68	27,00	1,88	34,00
Jangka	53,74	1 075	2,50	25,00	5,09	92,00
Peusangan	-	-	-	-	-	-
Psg Selatan	-	-	-	-	-	-
Psg Siblah Krueng	-	-	-	-	-	-
Makmur	-	-	-	-	-	-
Gandapura	63,42	1 268,40	2,35	24,00	0,36	6,00
Kutablang	-	-	-	-	-	-
<b>Bireuen</b>	<b>345,78</b>	<b>6 916</b>	<b>29,49</b>	<b>295</b>	<b>24,75</b>	<b>446</b>

Lanjutan Tabel/Continued Table 5.5.2

Kecamatan Subdistrict	Ikan Lainnya		Udang Dogol		Udang Putih	
	Volume Volume (Ton)	Nilai Value (000 Rp)	Volume Volume (Ton)	Nilai Value (000 Rp)	Volume Volume (Ton)	Nilai Value (000 Rp)
(1)	(56)	(57)	(58)	(59)	(60)	(61)
Samalanga	37,41	935,00	9,35	327,00	8,96	538,00
Sp Mamplam	42,31	1 058	7,28	255,00	8,36	502,00
Pandrah	-	-	0,74	26,00	2,62	157,00
Jeunieb	21,85	546,00	5,02	176,00	6,89	413,00
Peulimbang	59,00	1 475	3,28	115,00	6,29	378,00
Peudada	35,02	876,00	3,70	130,00	3,86	231,00
Juli	-	-	-	-	-	-
Jeumpa	20,23	506,00	2,47	86,00	2,57	154,00
Kota Juang	-	-	-	-	-	-
Kuala	42,11	1 053	5,64	197,00	6,51	391,00
Jangka	46,01	1 150	11,98	419,00	9,49	570,00
Peusangan	-	-	-	-	-	-
Psg Selatan	-	-	-	-	-	-
Psg Siblah Krueng	-	-	-	-	-	-
Makmur	-	-	-	-	-	-
Gandapura	26,15	654,00	4,41	154,35	5,99	359,00
Kutablang	-	-	-	-	-	-
<b>Bireuen</b>	<b>330,09</b>	<b>8 252</b>	<b>53,87</b>	<b>1 885</b>	<b>61,54</b>	<b>3 692</b>

Lanjutan Tabel/Continued Table 5.5.2

Kecamatan Subdistrict	Udang Windu		Udang Barong		Udang Lainnya	
	Volume Volume (Ton)	Nilai Value (000 Rp)	Volume Volume (Ton)	Nilai Value (000 Rp)	Volume Volume (Ton)	Nilai Value (000 Rp)
(1)	(62)	(63)	(64)	(65)	(66)	(67)
Samalanga	3,96	317,00	2,30	138,00	-	-
Sp Mamplam	4,31	345,00	1,83	110,00	-	-
Pandrah	1,13	90,00	0,67	40,00	-	-
Jeunieb	3,14	251,00	1,55	93,00	-	-
Peulimbang	2,72	218,00	2,88	173,00	-	-
Peudada	6,35	508,00	1,54	92,00	-	-
Juli	-	-	-	-	-	-
Jeumpa	4,24	339,00	1,03	62,00	-	-
Kota Juang	-	-	-	-	-	-
Kuala	4,53	362,00	2,77	166,00	-	-
Jangka	2,21	177,00	3,20	192,00	-	-
Peusangan	-	-	-	-	-	-
Psg Selatan	-	-	-	-	-	-
Psg Siblah Krueng	-	-	-	-	-	-
Makmur	-	-	-	-	-	-
Gandapura	2,13	170,00	3,41	205,00	-	-
Kutablang	-	-	-	-	-	-
<b>Bireuen</b>	<b>34,72</b>	<b>2 778</b>	<b>21,18</b>	<b>1 271</b>		

Lanjutan Tabel/Continued Table 5.5.2

Kecamatan Subdistrict	Rajungan		Cumi-Cumi		Sotong	
	Volume Volume (Ton)	Nilai Value (000 Rp)	Volume Volume (Ton)	Nilai Value (000 Rp)	Volume Volume (Ton)	Nilai Value (000 Rp)
(1)	(68)	(69)	(70)	(71)	(72)	(73)
Samalanga	0,26	4,00	0,06	2,00	0,00	1,97
Sp Mamplam	0,00	-	0,07	3,00	0,00	2,12
Pandrah	0,24	4,00	0,00	0,00	0,00	-
Jeunieb	0,00	1,00	0,02	1,00	0,03	0,75
Peulimbang	0,00	-	0,02	1,00	0,00	-
Peudada	0,22	3,00	0,01	0,00	0,07	1,95
Juli	0,00	-	-	-	0,00	-
Jeumpa	0,16	2,00	0,08	3,00	-	-
Kota Juang	0,00	-	-	-	0,00	-
Kuala	0,12	2,00	0,02	1,00	0,05	1,52
Jangka	0,93	14,00	0,00	0,00	0,04	1,05
Peusangan	0,00	-	-	-	0,00	-
Psg Selatan	0,00	-	-	-	0,00	-
Psg Siblah Krueng	0,00	-	-	-	-	-
Makmur	0,00	-	-	-	0,00	-
Gandapura	0,97	15,00	-	-	0,04	1,17
Kutablang	0,00	-	-	-	-	-
<b>Bireuen</b>	<b>2.898</b>	<b>44</b>	<b>0,27</b>	<b>11</b>	<b>0,35</b>	<b>10,53</b>

Lanjutan Tabel/Continued Table 5.5.2

Kecamatan Subdistrict	Ikan Pedang		Julung-Julung		Ikan Terbang	
	Volume Volume (Ton)	Nilai Value (000 Rp)	Volume Volume (Ton)	Nilai Value (000 Rp)	Volume Volume (Ton)	Nilai Value (000 Rp)
(1)	(74)	(75)	(76)	(77)	(78)	(79)
Samalanga	31,26	313,00	1,92	3 126	12,88	129,00
Sp Mamplam	29,34	293,00	2,50	2 934	14,58	146,00
Pandrah	1,21	12,00	0,77	121,00	2,94	29,00
Jeunieb	16,58	166,00	2,61	1 658	11,96	120,00
Peulimbang	13,44	134,00	2,98	1 344	11,85	118,00
Peudada	20,41	204,00	1,36	2 041	2,46	25,00
Juli	-	-	-	-	-	-
Jeumpa	13,61	136,00	0,92	1 361	24,03	240,00
Kota Juang	-	-	-	-	-	-
Kuala	19,11	191,00	1,88	1 911	16,08	161,00
Jangka	23,63	236,00	2,31	2 363	19,42	194,00
Peusangan	-	-	-	-	-	-
Psg Selatan	-	-	-	-	-	-
Psg Siblah Krueng	-	-	-	-	-	-
Makmur	-	-	-	-	-	-
Gandapura	12,22	122,00	2,53	1 222	10,04	100,00
Kutablang	-	-	-	-	-	-
<b>Bireuen</b>	<b>180,83</b>	<b>1 808</b>	<b>19,77</b>	<b>18 083</b>	<b>126,24</b>	<b>1 262</b>

Lanjutan Tabel/Continued Table 5.5.2

Kecamatan Subdistrict	Ikan Lidah		Golok/Parang2		Talang/Daun Bambu	
	Volume Volume (Ton)	Nilai Value (000 Rp)	Volume Volume (Ton)	Nilai Value (000 Rp)	Volume Volume (Ton)	Nilai Value (000 Rp)
(1)	(80)	(81)	(82)	(83)	(84)	(85)
Samalanga	-	-	19,90	298,00	7,67	153,00
Sp Mamplam	-	-	26,23	393,00	3,49	70,00
Pandrah	-	-	2,95	44,00	2,66	53,00
Jeunieb	-	-	23,41	351,00	3,71	74,00
Peulimbang	-	-	17,20	258,00	3,09	62,00
Peudada	-	-	13,16	197,00	2,17	43,00
Juli	-	-	-	-	-	-
Jeumpa	-	-	8,77	132,00	1,45	29,00
Kota Juang	-	-	-	-	-	-
Kuala	-	-	11,78	177,00	3,55	71,00
Jangka	-	-	20,80	312,00	3,72	74,00
Peusangan	-	-	-	-	-	-
Psg Selatan	-	-	-	-	-	-
Psg Siblah Krueng	-	-	-	-	-	-
Makmur	-	-	-	-	-	-
Gandapura	-	-	8,82	132,00	3,17	63,00
Kutablang	-	-	-	-	-	-
<b>Bireuen</b>			<b>153,02</b>	<b>2 295</b>	<b>34,69</b>	<b>694</b>

Sumber/Source: Dinas Pangan, Kelautan dan Perikanan Kabupaten Bireuen / Food, Marine and Fisheries Office of Bireuen Regency

**Tabel**  
**Table** 5.5.3

**Produksi dan Nilai Produksi Perikanan Tangkap di Perairan Umum Menurut Kecamatan dan Komoditas Utama di Kabupaten Bireuen, 2020**  
*Production and Production Value of Inland Open Water Capture Fisheries by Subdistrict and Main Commodity in Bireuen Regency, 2020*

Kecamatan Subdistrict	Udang		Ikan		Lainnya	
	Volume Volume (Ton)	Nilai Value (000 Rp)	Volume Volume (Ton)	Nilai Value (000 Rp)	Volume Volume (Ton)	Nilai Value (000 Rp)
(1)	(2)	(3)	(4)	(5)	(6)	(7)
Samalanga	24,57	1 319,65	1 500,72	36 159	37,41	935,25
Sp Mamplam	21,78	1 211,17	1 671,04	39 679	42,31	1 057,75
Pandrah	5,16	313,45	118,25	2 507	-	-
Jeunieb	16,60	933,19	1 184,61	30 383	21,85	546,25
Peulimbang	15,17	882,74	1 119,50	24 850	59,00	1 475,00
Peudada	15,45	961,39	1 469,59	38 097	35,02	875,50
Juli	-	-	-	-	-	-
Jeumpa	10,31	641,37	1 003,84	25 770	20,23	505,75
Kota Juang	-	-	-	-	-	-
Kuala	19,45	1 116,87	1 820,34	43 302	42,11	1 052,75
Jangka	26,88	1 357,74	1 876,04	45 387	46,01	1 150,25
Peusangan	-	-	-	-	-	-
Psg Selatan	-	-	-	-	-	-
Psg Siblah Krueng	-	-	-	-	-	-
Makmur	-	-	-	-	-	-
Gandapura	15,94	888,71	894,82	21 245	26,15	653,75
Kutablang	-	-	-	-	-	-
<b>Bireuen</b>	<b>171,31</b>	<b>9 626,29</b>	<b>12 658,743</b>	<b>307 379,50</b>	<b>330,09</b>	<b>8 252,25</b>

Sumber/Source: Dinas Pangan, Kelautan dan Perikanan Kabupaten Bireuen / Food, Marine and Fisheries Office of Bireuen Regency

**Tabel 5.5.4** **Produksi dan Nilai Produksi Perikanan Budidaya Menurut Kecamatan dan Jenis Ikan di Kabupaten Bireuen, 2020**  
**Production and Production Value of Aquaculture by Subdistrict and Type of Fish in Bireuen Regency, 2020**

Kecamatan Subdistrict	Gurame <i>Giant Gouramy</i>		Patin <i>Pangasius Catfish</i>		Lele <i>Torpedo Shaped Catfish</i>	
	Volume Volume (Ton)	Nilai Value (000 Rp)	Volume Volume (Ton)	Nilai Value (000 Rp)	Volume Volume (Ton)	Nilai Value (000 Rp)
(1)	(2)	(3)	(4)	(5)	(6)	(7)
Samalanga	0,21	10 500	-	-	20,51	307 650
Sp Mamplam	0,15	7 500	-	-	14,86	222 900
Pandrah	0,22	11 000	-	-	21,80	327 000
Jeunieb	0,12	6 000	-	-	11,88	178 200
Peulimbang	0,10	5 000	-	-	9,51	142 650
Peudada	0,13	6 500	-	-	12,88	193 200
Juli	0,18	9 000	-	-	17,84	267 600
Jeumpa	0,17	8 500	-	-	17,44	261 600
Kota Juang	0,15	7 500	-	-	14,86	222 900
Kuala	0,17	8 500	-	-	17,24	258 600
Jangka	0,15	7 500	-	-	14,47	217 050
Peusangan	0,32	16 000	-	-	31,37	475 650
Psg Selatan	0,26	13 000	-	-	25,76	386 400
Psg Siblah Krueng	0,14	7 000	-	-	13,87	208 050
Makmur	0,17	8 500	-	-	16,35	245 250
Gandapura	0,18	9 000	-	-	17,44	261 500
Kutablang	0,18	9 000	-	-	18,83	282 450
<b>Bireuen</b>	<b>3,00</b>	<b>150 000</b>	<b>0</b>	<b>0</b>	<b>297</b>	<b>4 458 750</b>



Lanjutan Tabel/*Continued Table 5.5.4*

Kecamatan <i>Subdistrict</i>	Nilai <i>Nile Tilapia</i>		Ikan Mas <i>Common Carp</i>		Kakap <i>Barramundi</i>	
	Volume <i>Volume</i> (Ton)	Nilai <i>Value</i> (000 Rp)	Volume <i>Volume</i> (Ton)	Nilai <i>Value</i> (000 Rp)	Volume <i>Volume</i> (Ton)	Nilai <i>Value</i> (000 Rp)
(1)	(8)	(9)	(10)	(11)	(12)	(13)
Samalanga	80,39	1 447 020	1,14	42 800	-	-
Sp Mamplam	142,77	2 569 860	1,55	31 000	-	-
Pandrah	54,06	973 080	2,27	45 400	-	-
Jeunieb	55,55	999 900	1,24	24 800	-	-
Peulimbang	36,47	656 460	0,98	19 600	-	-
Peudada	65,15	1 172 700	1,34	26 800	-	-
Juli	10,50	189 000	1,86	37 200	-	-
Jeumpa	36,87	663 660	1,82	36 400	-	-
Kota Juang	8,75	157 500	1,55	31 000	-	-
Kuala	114,88	2 067 840	1,80	36 000	-	-
Jangka	309,80	5 576 400	1,51	30 200	-	-
Peusangan	104,45	1 880 100	3,31	66 200	-	-
Psg Selatan	15,17	273 060	2,69	53 800	-	-
Psg Siblih Krueng	8,17	147 060	1,45	29 000	-	-
Makmur	9,63	173 340	1,71	34 200	-	-
Gandapura	146,01	2 628 180	1,82	36 400	-	-
Kutablang	11,38	204 840	1,96	39 200	-	-
<b>Bireuen</b>	<b>1 210</b>	<b>21 780 000</b>	<b>29,4</b>	<b>620 000</b>	-	-

Lanjutan Tabel/*Continued Table 5.5.4*

Kecamatan <i>Subdistrict</i>	Bandeng <i>Milkfish</i>		Rumput Laut <i>Seaweed</i>	
	Volume <i>Volume</i> (Ton)	Nilai <i>Value</i> (000 Rp)	Volume <i>Volume</i> (Ton)	Nilai <i>Value</i> (000 Rp)
(1)	(14)	(15)	(16)	(17)
Samalanga	408,20	7 347 600	-	-
Sp Mamplam	800,75	14 413 500	-	-
Pandrah	246,33	4 433 940	-	-
Jeunieb	290,08	5 221 440	-	-
Peulimbang	184,43	3 319 740	-	-
Peudada	343,98	6 191 640	-	-
Juli	-	-	-	-
Jeumpa	158,93	2 860 740	-	-
Kota Juang	-	-	-	-
Kuala	625,70	11 262 600	-	-
Jangka	1 800,08	32 401 440	-	-
Peusangan	512,67	9 228 060	-	-
Psg Selatan	-	-	-	-
Psg Siblah Krueng	-	-	-	-
Makmur	-	-	-	-
Gandapura	811,05	14 598 900	-	-
Kutablang	1,80	32 400	-	-
<b>Bireuen</b>	<b>6 184</b>	<b>111 312 000</b>	-	-

Lanjutan Tabel/*Continued Table 5.5.4*

Kecamatan <i>Subdistrict</i>	Kerapu <i>Groupers</i>		Udang <i>Shrimp</i>	
	Volume <i>Volume</i> (Ton)	Nilai <i>Value</i> (000 Rp)	Volume <i>Volume</i> (Ton)	Nilai <i>Value</i> (000 Rp)
(1)	(18)	(19)	(20)	(21)
Samalanga			297,88	38 724 400
Sp Mamplam	113,00	6 780 000	584,38	75 960 400
Pandrah			179,77	23 370 100
Jeunieb			211,71	27 522 300
Peulimbang			134,60	17 497 730
Peudada			251,04	32 635 200
Juli			-	-
Jeumpa			115,98	15 077 400
Kota Juang			-	-
Kuala			456,63	59 361 900
Jangka	230,00	13 800 000	1 313,68	170 778 400
Peusangan			374,14	48 638 200
Psg Selatan			-	-
Psg Siblah Krueng			-	-
Makmur			-	-
Gandapura			591,89	76 945 700
Kutablang			1,31	170 300
<b>Bireuen</b>	<b>343,00</b>	<b>20 580 000</b>	<b>4 513</b>	<b>586 682 030</b>

Sumber/*Source*: Dinas Pangan, Kelautan dan Perikanan Kabupaten Bireuen / *Food, Marine and Fisheries Office of Bireuen Regency*

**Tabel 5.5.5** Jumlah Nelayan di Kabupaten Bireuen, 2020  
**Table** Number of Fisherman in Bireuen Regency, 2020

Kecamatan Subdistrict	Jumlah Nelayan Number of Fisherman (Orang)			Jumlah Total
	Pekerja Tetap Fixed Worker	Sampingan Temporary Worker	Pemilik Owner	
(1)	(2)	(3)	(4)	(5)
Samalanga	255	129	102	486
Sp Mamplam	1 415	380	165	1 960
Pandrah	18	20	9	47
Jeunieb	303	72	103	478
Peulimbang	222	50	51	323
Peudada	914	363	204	1 481
Juli				-
Jeumpa	149	219	63	431
Kota Juang				-
Kuala	664	220	263	1 147
Jangka	563	134	247	944
Peusangan				-
Psg Selatan				-
Psg Siblah Krueng				-
Makmur				-
Gandapura	156	83	78	317
Kutablang				
<b>Bireuen</b>	<b>4 659</b>	<b>1 670</b>	<b>1 285</b>	<b>7 614</b>

Sumber/Source: Dinas Pangan, Kelautan dan Perikanan Kabupaten Bireuen / Food, Marine and Fisheries Office of Bireuen Regency

**Tabel**  
**Table** 5.5.6

**Jumlah Perahu Menurut Jenis Perahu di Kabupaten Bireuen, 2020**  
**Number of Fishing Boats by Kind of Boats in Bireuen Regency, 2020**

Kecamatan Subdistrict	Perahu Tanpa Motor Non Motor Boats (Unit)				Perahu Motor Motor Boats (Unit)			Jumlah Total
	Kecil Small	Sedang Middle	Besar Large	Jumlah	KM	MT	Jumlah	
(1)	(2)	(3)	(4)	(5)	(6)	(7)	(8)	(9)
Samalanga	45	-	-	45	102	10	112	157
Sp Mamplam	60	-	-	60	165	57	222	282
Pandrah	-	-	-	-	9	-	9	9
Jeunieb	20	-	-	20	103	-	103	123
Peulimbang	40	-	-	40	51	-	51	91
Peudada	25	-	-	25	204	-	204	229
Juli	-	-	-	-	-	-	-	-
Jeumpa	65	-	-	65	63	30	93	158
Kota Juang	-	-	-	-	-	-	-	-
Kuala	20	-	-	20	263	-	263	283
Jangka	26	-	-	26	247	-	247	273
Peusangan	-	-	-	-	-	-	-	-
Psg Selatan	-	-	-	-	-	-	-	-
Psg Siblah Krueng	-	-	-	-	-	-	-	-
Makmur	-	-	-	-	-	-	-	-
Gandapura	45	-	-	45	78	-	78	123
Kutablang	-	-	-	-	-	-	-	-
<b>Bireuen</b>	<b>346</b>	<b>-</b>	<b>-</b>	<b>346</b>	<b>1 285</b>	<b>97</b>	<b>1 382</b>	<b>1 728</b>

Sumber/Source: Dinas Pangan, Kelautan dan Perikanan Kabupaten Bireuen / Food, Marine and Fisheries Office of Bireuen Regency

**Tabel 5.5.7** Jumlah Usaha Pembenihan Udang (Hatcherry) di Kabupaten Bireuen, 2020  
**Number of Hatcherry in Bireuen Regency, 2020**

Kecamatan Subdistrict	Jumlah Total			
	Besar Large (Unit)	Sedang Middle (Unit)	Rumah Tangga Household (Unit)	Tenaga Kerja Labour (Orang)
(1)	(2)	(3)	(4)	(5)
Samalanga	-	-	-	-
Sp Mamplam	-	-	-	-
Pandrah	-	-	-	-
Jeunieb	-	-	-	-
Peulimbang	-	-	23	69
Peudada	-	-	-	-
Juli	-	-	-	-
Jeumpa	-	-	-	-
Kota Juang	-	-	-	-
Kuala	39	8	-	141
Jangka	-	-	3	9
Peusangan	-	-	-	-
Psg Selatan	-	-	-	-
Psg Siblah Krueng	-	-	-	-
Makmur	-	-	-	-
Gandapura	-	-	-	-
Kutablang	-	-	-	-
<b>Bireuen</b>	<b>39</b>	<b>8</b>	<b>26</b>	<b>219</b>

Sumber/Source: Dinas Pangan, Kelautan dan Perikanan Kabupaten Bireuen / Food, Marine and Fisheries Office of Bireuen Regency

**Tabel**  
**Table** 5.5.8**Luas Areal Tambak dan Jumlah Petani Tambak di  
Kabupaten Bireuen, 2020**  
*Area size of Brackish Water Pond and the Number of Farmer  
in Bireuen Regency, 2020*

Kecamatan Subdistrict	Tambak Brackish Water Pond (Ha)	Petani Tambak (Orang) Farmer (Person)		
		Tetap Fixed	Sambilan Temporary	Jumlah Total
(1)	(2)	(3)	(4)	(5)
Samalanga	326,43	248	17	265
Sp Mamplam	640,40	525	55	580
Pandrah	197,00	262	3	265
Jeunieb	232,00	200	11	211
Peulimbang	147,50	139	3	142
Peudada	275,10	335	25	360
Juli	-	-	-	-
Jeumpa	127,10	132	2	134
Kota Juang	-	-	-	-
Kuala	500,40	330	14	344
Jangka	1 439,60	1 660	55	1 715
Peusangan	410,00	299	6	305
Psg Selatan	-	-	-	-
Psg Siblah Krueng	-	-	-	-
Makmur	-	-	-	-
Gandapura	648,63	533	5	538
Kutablang	1,44	2	-	2
<b>Bireuen</b>	<b>4 945,60</b>	<b>4 665</b>	<b>196</b>	<b>4 861</b>

Sumber/Source: Dinas Pangan, Kelautan dan Perikanan Kabupaten Bireuen / Food, Marine and Fisheries Office of Bireuen Regency

**Tabel**  
**Table** 5.5.9

**Luas Kolam, Jumlah Produksi dan Jumlah Petani Budidaya Kolam Air Tenang di Kabupaten Bireuen, 2020**  
**Area Size of Fresh Water Pond, Production and Number of Fresh Water Pond Culture Farmer in Bireuen Regency, 2020**

Kecamatan Subdistrict	Teknologi Budidaya Kolam Air Tenang Technology of Fresh water Pond Culture		
	Luas Kolam Area Size (Ha)	Jumlah Produksi Production (Ton)	Jumlah Petani (Orang) Number of Farmer (Person)
(1)	(2)	(3)	(4)
Samalanga	10,35	32,07	18,00
Sp Mamplam	7,50	22,37	37,00
Pandrah	11,00	32,08	52,00
Jeunieb	6,00	18,74	28,00
Peulimbang	4,80	15,03	19,00
Peudada	6,50	20,68	32,00
Juli	9,00	28,86	43,00
Jeumpa	7,50	27,29	37,00
Kota Juang	8,80	22,17	42,00
Kuala	8,70	28,88	40,00
Jangka	7,30	20,58	35,00
Peusangan	16,00	49,47	76,00
Psg Selatan	13,00	40,76	62,00
Psg Siblah Krueng	7,00	21,83	33,00
Makmur	8,25	26,09	37,00
Gandapura	8,80	27,29	38,00
Kutablang	9,50	28,00	45,00
<b>Bireuen</b>	<b>150,00</b>	<b>462,00</b>	<b>674,00</b>

Sumber/Source: Dinas Pangan, Kelautan dan Perikanan Kabupaten Bireuen / Food, Marine and Fisheries Office of Bireuen Regency



**BAB**

**6**

**ENERGI DAN INDUSTRI**  
***ENERGY AND INDUSTRY***

<https://bireuenkab.bps.go.id>



**PENJELASAN TEKNIS**

1. Pelanggan adalah individu atau kelompok, baik rumah tangga, perusahaan atau institusi non profit yang membeli air bersih dari perusahaan air bersih.
2. Air disalurkan adalah volume air bersih dari perusahaan air bersih
3. Industri manufaktur adalah suatu kegiatan ekonomi yang melakukan kegiatan mengubah suatu barang dasar secara mekanis, kimia, atau dengan tangan sehingga menjadi barang jadi/setengah jadi, dan atau barang yang kurang nilainya menjadi barang yang lebih tinggi nilainya, dan sifatnya lebih dekat kepada pemakai akhir. Termasuk dalam kegiatan ini adalah jasa industri dan pekerjaan perakitan.
4. Jasa industri adalah kegiatan industri yang melayani keperluan pihak lain. Pada kegiatan ini bahan baku disediakan oleh pihak lain sedangkan pihak pengolah hanya melakukan pengolahannya dengan mendapat imbalan sebagai balas jasa (upah maklon).
5. Perusahaan atau usaha industri adalah suatu unit (kesatuan) usaha yang melakukan kegiatan ekonomi, bertujuan menghasilkan barang atau jasa,

**TECHNICAL NOTES**

1. *Customers are individuals or groups, whether household, company or non-profit institutions that buy water supply from water supply establishment.*
2. *Distributed water is the volume of water supply from water supply establishment.*
3. *Manufacturing industry is defined as an economic activity processing basic goods mechanically, chemicals or manually into final or intermediate goods. It is also defined as processing of lower value goods into higher value goods as final or intermediate products. The activities also include services for manufacturing and assembling.*
4. *Services for manufacturing is defined as a manufacturing activity which serving other manufacturing establishments. In this case, raw materials are supplied by others while the workers are paid as a compensation for processing raw materials.*
5. *A manufacturing establishment is defined as a production unit engaged in economic activity, producing goods or services, located in a building or in a certain location,*

terletak pada suatu bangunan atau lokasi tertentu, dan mempunyai catatan administrasi tersendiri mengenai produksi dan struktur biaya serta ada seorang atau lebih yang bertanggung jawab atas usaha tersebut.

6. Industri manufaktur dikelompokkan ke dalam empat golongan berdasarkan banyaknya pekerja, yaitu: industri besar (100 orang pekerja atau lebih), industri sedang/menengah (20–99 orang pekerja), industri kecil (5–19 orang pekerja), dan industri mikro (1–4 orang pekerja).

*keeping a business record concerning the production and cost structure, and having a person or more that are responsible to those activities.*

6. *Manufacturing industries are categorized into four groups, based on the number of employees: large scale manufacturing (100 employees or more), medium scale manufacturing (20–99 employees), small scale manufacturing (5–19 employees), and micro industry (1–4 employees).*

<https://bireuenkab.go.id>

**ULASAN****DESCRIPTION****Energi**

Pada energi ini akan dibahas terkait sumber daya air dan energi listrik di Kabupaten Bireuen pada tahun 2020. Jika dibandingkan dengan data tahun 2019, jumlah pelanggan Air Minum PDAM mengalami kenaikan 11,7 persen hingga mencapai 25.909 pelanggan. Jumlah Pelanggan terbesar berasal dari kategori Rumah Tangga dengan persentase sebesar 88 persen yaitu mencapai 22.995 pelanggan aktif.

Jumlah terbesar air yang disalurkan oleh PDAM terdapat di bulan Juni sebesar 478.018 m<sup>3</sup> dengan jumlah penyaluran air terbesar selama setahun ke pelanggan dengan kategori Rumah Tangga dan Instansi Pemerintah.

Untuk jumlah pelanggan listrik terbesar terdapat pada Rayon Bireuen sebanyak 49.686 pelanggan di tahun 2020.

**Industri**

Jumlah Unit Usaha Industri Kecil Formal dan Non Formal di Kabupaten Bireuen pada tahun 2020 sejumlah 3.576 unit usaha yang terdiri dari 3.125 unit usaha Non Formal dan 451 unit Usaha Formal.

**Energy**

*The following sections will discuss energy terkait water resources and electric energy in Bireuen regency on year 2020. Compared with the data in 2019, the number of customers of PDAM has increased by 11,7 percent to reach 25.909 customers. The number of customers with category Household have 88 percent, or reach 22.995 active customers.*

*The largest amount of water supplied by public water utilities are in August amounted to 478.018 m<sup>3</sup> with the largest number of water distribution for one year to customers by category of Household and Government Institutions.*

*For number of electricity customers contained in Bireuen Branch with 49.686 customers in 2020.*

**Industry**

*The number of Formal and Non Formal Small Industrial Business Units in Bireuen Regency in 2020 was 3.576 business units consisting of 3.125 Non Formal business units and 451 Formal Business units.*

Pada Tahun 2020 jumlah unit usaha Formal terbesar terdapat di Kecamatan Kota Juang yang merupakan Kecamatan dimana Ibu Kota Kabupaten Bireuen terletak, sementara itu untuk unit usaha Non Formal terbesar terletak di Kecamatan Jangka yang memiliki karakteristik usaha pertanian, perikanan dan industri.

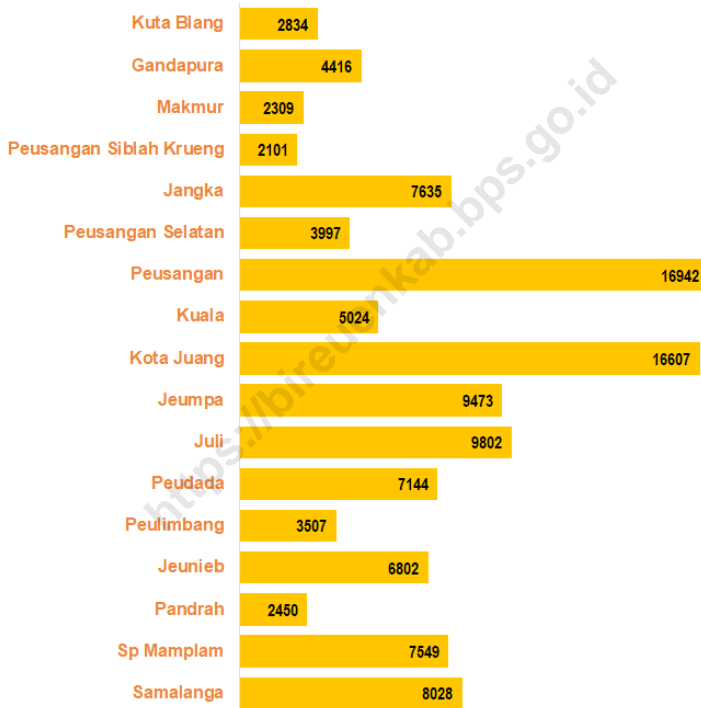
Jenis Industri Makanan, Minuman dan Tembakau memiliki persentase kontribusi terbesar dalam penyerapan tenaga kerja dengan persentase sebesar 44,78 persen. Sebanyak 53 persen dari jumlah unit usaha di Kabupaten Bireuen bergerak pada jenis industri tersebut. Sedangkan Industri Kayu dan Hasil Hutan memiliki persentase kontribusi terbesar dalam perolehan omset industri dengan persentase sebesar 41,5 persen.

*In 2020, The largest number of business units Formal located in Kota Juang Subdistrict which is a sub-district of Bireuen regency capital is located, while that for Non Formal largest business unit located in Jangka Subdistrict which has the characteristics of agriculture, fisheries and industry.*

*Type Industry Food, Beverages and Tobacco have the largest contribution percentage in employment with a percentage of 44.78 percent. As many as 53 percent of the total business units in Bireuen Regency are engaged in this type of industry. While the Timber Industry and Forest Products have the largest contribution percentage in the acquisition of industrial turnover with a percentage of 41.5 percent.*

**Gambar** 6.1  
**Figures**

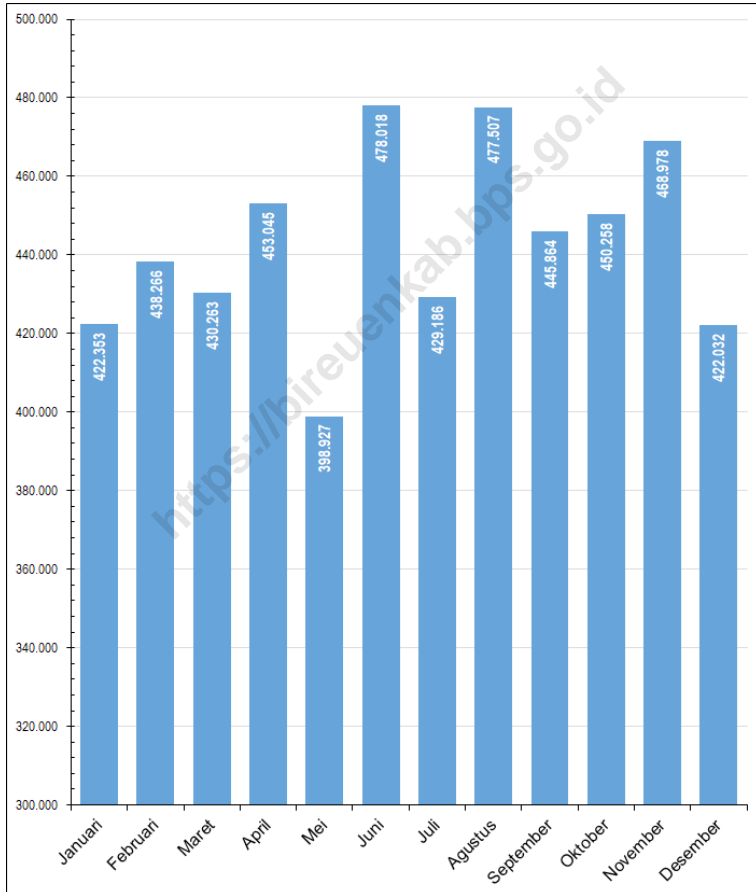
**Jumlah Pelanggan Listrik Menurut Kecamatan di Kabupaten Bireuen, 2020**  
**Number of Electricity Costumers by Subdistrict in Bireuen Regency, 2020**



Sumber/Source : PLN Bireuen/ PLN of Bireuen

**Gambar** 6.2  
**Figures**

**Banyaknya Air Minum yang Disalurkan/Didistribusikan ke Pelanggan Menurut Bulan, 2020**  
**Number of Water Distributed to Customer by Month, 2020**

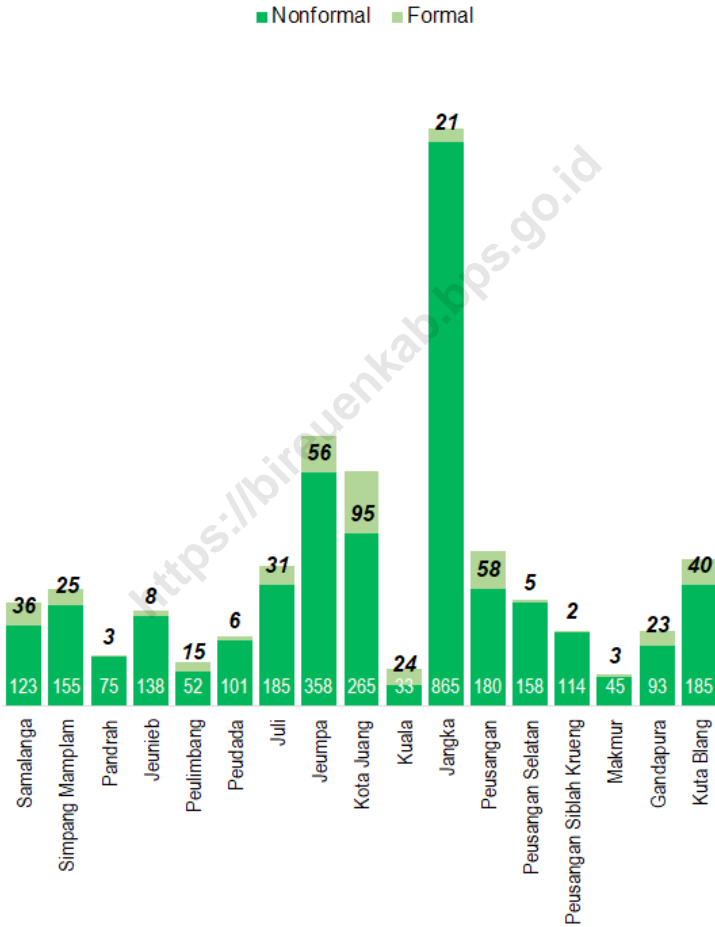


Sumber/Source : PDAM Krueng Peusangan Kabupaten Bireuen / PDAM of Krueng Peusangan of Bireuen District



**Gambar 6.3**  
**Figures**

**Jumlah Unit Usaha Industri Kecil Formal dan Non Formal di Kabupaten Bireuen, 2020**  
**Number of Formal and Non Formal of Small Manufacturing in Bireuen Regency, 2020**



Sumber/Source: Dinas Perindustrian, Perdagangan, Koperasi, dan UKM Kabupaten Bireuen / Industrial, Trade, Cooperatives and Small/Medium Enterprises Office of Bireuen Regency

<https://bireuenkab.bps.go.id>

## 6.1 ENERGI ENERGY

**Tabel 6.1.1** Daya Terpasang, Produksi, dan Distribusi Listrik PT. PLN (Persero) pada Unit Layanan Pelanggan (ULP) PLN di Kabupaten Bireuen, 2020  
*Installed Electricity Power, Production, and Distribution of PT. PLN (Persero) at PLN Branch in Bireuen Regency, 2020*

Unit Layanan Pelanggan Branch	Daya Terpasang Installed Electricity Power (KW)	Produksi Listrik Electricity Production (KWh)	Listrik Terjual Electricity Sold (KWh)	Dipakai Sendiri Own Used (KWh)	Susut/ Hilang Shrinkage/ Lost (KWh)
(1)	(2)	(3)	(4)	(5)	(6)
Ranting Samalanga	22 805	52 479 147	478 926 909	46 325	4 278 273
Ranting Bireuen	44 408	118 167 244	107 253 509	718 686	10 195 049
Ranting Matang Geulumpang Dua	13 800	47 784 656	43 882 160	667 756	3 234 700
Ranting Gandapura	32 222	4 8586 576	32 083 655	402 030	4 300 000

Sumber/Source: PLN Bireuen/PLN of Bireuen

**Tabel**  
**Table 6.1.2****Jumlah Pelanggan Listrik Menurut Kecamatan di  
Kabupaten Bireuen, 2020**  
**Number of Electricity Costumers by Subdistrict in Bireuen  
Regency, 2020**

Kecamatan Subdistrict	Unit Layanan Pelanggan Branch	2020
(1)	(2)	(3)
Samalanga		8 028
Sp Mamplam		7 549
Pandrah	Samalanga	2 450
Jeunieb		6 802
Peulimbang		3 507
Peudada		7 144
Juli		9 802
Jeumpa	Bireuen	9 473
Kota Juang		16 607
Kuala		5 024
Peusangan		1 850
Peusangan		15 092
Peusangan Selatan	Matang Glp Dua	3 997
Jangka		7 194
Jangka		441
Peusangan Siblah Krueng		2 101
Makmur	Gandapura	2 309
Gandapura		4 416
Kuta Blang		2 834

Sumber/Source: PLN Bireuen/PLN of Bireuen

**Tabel**  
**Table 6.1.3****Jumlah Pelanggan dan Air yang Disalurkan Menurut Kecamatan di Kabupaten Bireuen, 2020**  
**Number of Customers and Distributed Water by Subdistrict, in Bireuen Regency, 2020**

Kecamatan Subdistrict	Pelanggan Number of Customers	Air Disalurkan Distributed Water (m <sup>3</sup> )	Nilai Value (Rp)
(1)	(2)	(3)	(4)
Samalanga	3 170	466 676	1 528 769 260
Sp Mamplam	1 144	166 711	528 663 610
Pandrah	633	185 194	599 869 940
Jeunieb	3 334	595 106	1 875 824 560
Peulimbang	543	92 396	294 975 960
Peudada	2 039	348 399	1 114 084 490
Juli	1 273	485 149	1 522 937 490
Jeumpa	1 110	263 013	817 921 130
Kota Juang	2 990	855 001	2 851 426 010
Kuala	1 497	307 201	983 522 510
Jangka	3 264	525 105	1 678 589 050
Peusangan	2 552	556 730	1 763 398 800
Psg Selatan	170	1 199	6 069 990
Psg Siblah Krueng	393	70 311	225 574 110
Makmur	-	-	-
Gandapura	670	150 589	465 484 890
Kutablang	1 127	245 917	775 063 170
<b>Bireuen</b>	<b>25 909</b>	<b>5 314 697</b>	<b>17 032 174 970</b>

Sumber/Source: PDAM Krueng Peusangan Kabupaten Bireuen / PDAM of Krueng Peusangan of Bireuen District

**Tabel 6.1.4** Jumlah Jaringan Listrik Pada PLN Cabang Bireuen, 2020  
**Table** Number of Electrical Circuitry at PLN Sub Branch of Bireuen, 2020

Unit Layanan Pelanggan Branch	Data Jaringan / Circuitry Data				
	Panjang (KMS) Length			Trafo	
	JTM	SKTM	SKTR	Buah	KVA
(1)	(2)	(3)	(4)	(5)	(6)
Samalanga	220,28	1,38	432,07	277	19 765
Bireuen	281,00	97,60	342,00	439	37 750
Matang Glp Dua	170,69	22,34	297,00	231	15 880
Gandapura	275,39	7,12	2475,00	292	26,411
<b>Jumlah / Total</b>	-	-	-	-	-
2019	1 110,63	59,79	1 370,29	1 219	80 196
2018	993,79	85	1 662,79	1 048	77 486
2017	911,48	54	1 439,29	973	75 582
2016	925,80	50,37	1 427,49	902	66 686

Lanjutan Tabel/*Continued Table* 6.1.4

Unit Layanan Pelanggan <i>Branch</i>	Jumlah Pelanggan <i>Number of Customer</i>	Omzet		
		Daya (VA) <i>Power</i>	KWH (Jual/ Bulan) <i>KWH Sold per Month</i>	Penjualan per Bulan <i>Selling per Month</i>
(1)	(7)	(8)	(9)	(10)
Samalanga	28 336	26 829 700	3 907 253	2 192 425 641
Bireuen	49 860	55 510 550	8 272 295	6 452 588 471
Matang Glp Dua	26 255	25 416 950	3 464 858	2 252 746 530
Gandapura	12 083	32 222 105	2 539 120	4 710 000 000
<b>Jumlah / Total</b>	-	-	-	-
2019	129 832	128 996 105	19 276 348	17 442 302 629
2018	125 313	126 105 155	18 674 384	17 258 490 384
2017	119 489	112 950 647	18 039 691	16 327 274 568
2016	114 828	108 413 655	17 275 233	14 022 541 005

Sumber/*Source*: PLN Bireuen/*PLN of Bireuen*

**Tabel**  
**Table** 6.1.5**Penyaluran Listrik PLN ULP Samalanga Berdasarkan Bulan  
di Kabupaten Bireuen, 2020**  
*Distribution Electricity of Samalanga's Sub Branch by  
Month in Bireuen Regency, 2020*

<b>Bulan</b> <b>Month</b>	<b>Jumlah KWH</b> <b>Mount of KWH</b>	<b>Nilai (Rp)</b> <b>Value (Rp)</b>
(1)	(2)	(3)
Januari	3 737 083	2 923 951 601
Februari	3 523 994	2 774 987 074
Maret	3 912 007	2 478 285 201
April	4 179 624	2 321 697 789
Mei	4 156 760	2 287 715 971
Juni	4 100 601	2 139 594 433
Juli	4 117 956	2 271 022 337
Agustus	4 435 928	2 337 900 096
September	4 277 065	2 427 968 726
Oktober	4 387 133	2 445 949 212
November	4 191 505	2 286 024 476
Desember	3 907 253	2 192 425 641
<b>Jumlah / Total</b>	<b>48 926 909</b>	<b>28 887 522 557</b>

Sumber/Source: PLN ULP Samalanga / Sub Branch PLN of Samalanga



**Tabel**  
**Table** 6.1.6**Penyaluran Listrik PLN ULP Bireuen Berdasarkan Bulan di Kabupaten Bireuen, 2020**  
***Distribution Electricity of Bireuen's Sub Branch by Month in Bireuen Regency, 2020***

<b>Bulan</b> <b>Month</b>	<b>Jumlah KWH</b> <b>Mount of KWH</b>	<b>Nilai (Rp)</b> <b>Value (Rp)</b>
(1)	(2)	(3)
Januari	8 579 926	8 208 713 397
Februari	8 029 074	7 694 511 244
Maret	8 797 601	7 497 998 532
April	9 439 421	7 592 698 809
Mei	9 210 146	7 274 143 324
Juni	9 124 366	7 282 426 386
Juli	9 123 352	7 239 966 304
Agustus	9 784 409	7 627 948 201
September	9 208 788	7 338 070 946
Oktober	9 421 609	7 402 389 685
November	8 904 051	6 898 833 256
Desember	8 272 295	6 452 588 471
<b>Jumlah / Total</b>	<b>107 895 038</b>	<b>88 510 288 555</b>

Sumber/Source: PLN ULP Bireuen / Sub Branch PLN of Bireuen

**Tabel 6.1.7** Penyaluran Listrik PLN ULP Matang Glp Dua Berdasarkan Bulan di Kabupaten Bireuen, 2020  
*Distribution Electricity of Matang Glp Dua's Sub Branch by Month in Bireuen Regency, 2020*

Bulan Month	Jumlah KWH Mount of KWH	Nilai (Rp) Value (Rp)
(1)	(2)	(3)
Januari	3 441 445	2 958 603 678
Februari	3 250 172	2 806 905 156
Maret	3 517 193	2 576 592 190
April	3 889 625	2 602 186 910
Mei	3 817 700	2 507 714 800
Juni	3 659 259	2 386 257 479
Juli	3 701 244	2 416 777 642
Agustus	4 026 803	2 574 721 492
September	3 775 457	2 504 576 273
Oktober	3 905 882	2 567 841 072
November	3 717 907	2 409 557 155
Desember	3 464 858	2 252 746 530
<b>Jumlah / Total</b>	<b>44 167 545</b>	<b>30 564 480 377</b>

Sumber/Source: PLN ULP Matang Glp Dua / Sub Branch PLN of Matang Glp Dua

**Tabel**  
**Table** 6.1.8**Penyaluran Listrik PLN ULP Gandapura Berdasarkan Bulan  
di Kabupaten Bireuen, 2020**  
*Distribution Electricity of Gandapura's Sub Branch by  
Month in Bireuen Regency, 2020*

<b>Bulan</b> <b>Month</b>	<b>Jumlah KWH</b> <b>Mount of KWH</b>	<b>Nilai (Rp)</b> <b>Value (Rp)</b>
(1)	(2)	(3)
Januari	2 300 196	2 239 253 120
Februari	2 367 170	2 299 591 001
Maret	2 358 242	2 149 756 408
April	2 612 278	2 281 483 154
Mei	2 636 606	2 173 250 961
Juni	2 604 148	2 118 992 297
Juli	2 556 621	2 110 814 511
Agustus	2 551 856	2 152 837 851
September	2 704 921	2 189 164 327
Oktober	2 544 497	2 118 706 232
November	2 705 332	2 276 047 225
Desember	2 517 659	2 136 593 131
<b>Jumlah / Total</b>	<b>30 459 526</b>	<b>26 246 490 218</b>

Sumber/Source: PLN ULP Gandapura / Sub Branch PLN of Gandapura

**Tabel 6.1.9** Jumlah Sambungan Listrik Menurut Kategori Pelanggan PLN ULP Samalanga di Kabupaten Bireuen, 2020  
**Table** *Number of Electricity by Customers Category of Samalanga's Sub Branch in Bireuen Regency, 2020*

Kategori Pelanggan <i>Type of Customers</i>	Jumlah Pelanggan <i>Customer</i>	Jumlah KWH <i>Mount of KWH</i>	Nilai (Rp) <i>Value (Rp)</i>
(1)	(2)	(3)	(4)
Rumah Tangga	24 073	2 340 378	577 269 997
Badan Sosial dan Sarana Umum	1 003	392 607	292 423 491
Niaga Kecil	2 669	344 029	252 744 348
Niaga Besar	136	172 538	243 223 070
Industri	264	380 060	400 492 540
Instansi Pemerintah	189	277 081	393 226 020
<b>Jumlah / Total</b>	<b>28 334</b>	<b>3 906 693</b>	<b>2 159 379 466</b>

Sumber/Source: PLN ULP Samalanga / Sub Branch PLN of Samalanga

**Tabel 6.1.10** Jumlah Sambungan Listrik Menurut Kategori Pelanggan PLN ULP Bireuen di Kabupaten Bireuen, 2020  
*Number of Electricity by Customers Category of Bireuen's Sub Branch in Bireuen Regency, 2020*

Kategori Pelanggan <i>Type of Customers</i>	Jumlah Pelanggan <i>Customer</i>	Jumlah KWH <i>Mount of KWH</i>	Nilai (Rp) <i>Value (Rp)</i>
(1)	(2)	(3)	(4)
Rumah Tangga	41 801	5 042 352	2 997 447 553
Badan Sosial dan Sarana Umum	1 125	508 124	369 191 507
Niaga Kecil	5 657	910 317	733 504 326
Niaga Besar	342	695 952	954 761 038
Industri	424	503 493	543 706 261
Instansi Pemerintah	337	611 950	853 780 947
<b>Jumlah / Total</b>	<b>49 686</b>	<b>8 272 188</b>	<b>6 452 391 632</b>

Sumber/Source: PLN ULP Bireuen / Sub Branch PLN of Bireuen

**Tabel 6.1.11** Jumlah Sambungan Listrik Menurut Kategori Pelanggan PLN ULP Matang GIp Dua di Kabupaten Bireuen, 2020  
**Number of Electricity by Customers Category of Matang GIp Dua's Sub Branch in Bireuen Regency, 2020**

Kategori Pelanggan <i>Type of Customers</i>	Jumlah Pelanggan <i>Customer</i>	Jumlah KWH <i>Mount of KWH</i>	Nilai (Rp) <i>Value (Rp)</i>
(1)	(2)	(3)	(4)
Rumah Tangga	21 805	2 292 107	1 093 807 839
Badan Sosial dan Sarana Umum	657	29	-
Niaga Kecil	2 625	294 955	186 419 562
Niaga Besar	776	306 522	379 237 134
Industri	248	175 202	178 073 964
Instansi Pemerintah	136	682 350	264 852 044
<b>Jumlah / Total</b>	<b>26 255</b>	<b>3 464 858</b>	<b>2 252 746 530</b>

Sumber/Source: PLN ULP Matang GIp Dua / Sub Branch PLN of Matang GIp Dua

**Tabel**  
**Table** 6.1.12

**Jumlah Sambungan Listrik Menurut Kategori Pelanggan  
PLN ULP Gandapura di Kabupaten Bireuen, 2020**  
*Number of Electricity by Customers Category of  
Gandapura's Sub Branch in Bireuen Regency, 2020*

<b>Kategori Pelanggan</b> <i>Type of Customers</i>	<b>Jumlah Pelanggan</b> <i>Customer</i>	<b>Jumlah KWH</b> <i>Mount of KWH</i>	<b>Nilai (Rp)</b> <i>Value (Rp)</i>
(1)	(2)	(3)	(4)
Rumah Tangga	11 135	1 214 326	369 814 853
Badan Sosial dan Sarana Umum	388	79 452	49 099 241
Niaga Kecil	391	73 756	48 212 280
Niaga Besar	77	128 559	183 820 265
Industri	43	820 317	1 126 827 410
Instansi Pemerintah	49	222 710	317 822 849
<b>Jumlah / Total</b>	<b>12 083</b>	<b>2 539 120</b>	<b>2 095 596 898</b>

Sumber/Source: PLN ULP Gandapura / Sub Branch PLN of Gandapura

**Tabel** 6.1.13 **Jumlah Pelanggan Air Minum PDAM Tirta Krueng Peusangan Menurut Kategori Pelanggan, 2020**  
**Table** 6.1.13 **Number of Customer of PDAM Tirta Krueng Peusangan by Customer Category, 2020**

Kategori Pelanggan <i>Type of Customers</i>	Jumlah Pelanggan <i>Number of Customer</i>	
	Aktif <i>Active</i>	Non Aktif <i>Non Active</i>
(1)	(2)	(3)
Rumah Tangga <i>Household</i>	22 995	1 196
Niaga <i>Trading</i>	1 754	285
Sosial <i>Social</i>	490	58
Instansi Pemerintah <i>Government Institution</i>	528	65
Industri <i>Industry</i>	142	6
<b>Jumlah / Total</b>	<b>25 909</b>	<b>1 610</b>
Tahun 2019	23 195	1 718
Tahun 2018	20 950	1 724
Tahun 2017	18 709	1 677
Tahun 2016	17 214	1 644
Tahun 2015	15 231	1 598

Sumber/Source: PDAM Krueng Peusangan Kabupaten Bireuen / PDAM of Krueng Peusangan of Bireuen District



**Tabel 6.1.14** Banyaknya Air Minum Yang Disalurkan/Didistribusikan ke Pelanggan Menurut Bulan, 2020  
**Number of Water Distributed to Customer by Month, 2020**

<b>Bulan Operasi</b> <i>Month of Operation</i>	<b>Air Minum Yang Disalurkan (M<sup>3</sup>)</b> <i>Water Distributed</i>
(1)	(2)
Januari	422 353
Februari	438 266
Maret	430 263
April	453 045
Mei	398 927
Juni	478 018
Juli	429 186
Agustus	477 507
September	445 864
Oktober	450 258
November	468 978
Desember	422 032
<b>Jumlah / Total</b>	<b>5 314 697</b>
Tahun 2019	4 785 938
Tahun 2018	4 461 867
Tahun 2017	4 020 999
Tahun 2016	3 652 738
Tahun 2015	3 088 198

Sumber/Source: PDAM Krueng Peusangan Kabupaten Bireuen / PDAM of Krueng Peusangan of Bireuen District

**Tabel 6.1.15** Banyaknya dan Nilai Air Minum yang Disalurkan Menurut Kategori Pelanggan, 2020  
**The Quantity and Amount of Water Distributed During 2020**

Kategori Pelanggan <i>Type of Customers</i>	Air Minum yang Disalurkan <i>Water Distributed</i>	
	Banyaknya (M <sup>3</sup> ) <i>Quantity</i>	Nilai (Rp) <i>Amount</i>
(1)	(2)	(3)
Rumah Tangga <i>Household</i>	3 960 574	12 620 250 740
Niaga <i>Trading</i>	362 108	1 400 044 080
Sosial <i>Social</i>	378 990	822 390 900
Instansi Pemerintah <i>Government Institution</i>	525 907	1 810 577 070
Industri <i>Industry</i>	87 118	378 912 180
<b>Jumlah / Total</b>	<b>5 314 697</b>	<b>17 032 174 970</b>
Tahun 2019	4 785 938	15 325 545 880
Tahun 2018	4 461 867	14 231 833 470
Tahun 2017	4 020 999	12 876 669 000
Tahun 2016	3 652 738	11 724 975 500
Tahun 2015	3 088 198	10 054 353 000

Sumber/Source: PDAM Krueng Peusangan Kabupaten Bireuen / PDAM of Krueng Peusangan of Bireuen District

## 6.2 INDUSTRI INDUSTRY

**Tabel 6.2.1** Jumlah Unit Usaha Industri Kecil Formal dan Non Formal di Kabupaten Bireuen, 2020  
*Number of Formal and Non Formal of Small Manufacturing in Bireuen Regency, 2020*

Kecamatan Subdistrict  (1)	Unit Usaha Unit	
	Formal  (2)	Non Formal  (3)
Samalanga	36	123
Sp Mamplam	25	155
Pandrah	3	75
Jeunieb	8	138
Peulimbang	15	52
Peudada	6	101
Juli	31	185
Jeumpa	56	358
Kota Juang	95	265
Kuala	24	33
Jangka	21	865
Peusangan	58	180
Psg Selatan	5	158
Psg Siblah Krueng	2	114
Makmur	3	45
Gandapura	23	93
Kutablang	40	185
<b>Jumlah / Total</b>	<b>451</b>	<b>3 125</b>
Tahun 2019	424	3 111
Tahun 2018	403	3 055

Sumber/Source: Dinas Perindustrian, Perdagangan, Koperasi, dan UKM Kabupaten Bireuen / Industrial, Trade, Cooperatives and Small/Medium Enterprises Office of Bireuen Regency

**Tabel**  
**Table** 6.2.2

**Jumlah Unit Usaha Industri Kecil Formal dan Non Formal di Kabupaten Bireuen Menurut Jenis Industri, Tenaga Kerja dan Total Omset, 2020**  
**Industrial Unit Total Small Business Formal and Non Formal in Bireuen Regency by Type of Industry, Labor and Total Turnover of The Year 2020**

Jenis Industri Subdistrict	Jumlah		
	Industri	Tenaga Kerja	Omset industri (Juta)
(1)	(2)	(3)	(4)
Makanan, Minuman dan Tembakau	1 323	2 168	33 500
Tekstil, Barang Kulit dan Alas Kaki	460	710	10 150
Kayu dan Hasil Hutan	409	142	45 000
Kertas dan Barang Cetakan	40	195	7 472
Pupuk, Kimia dan barang dari Karet	-	-	-
Semen dan barang Galian Bukan Logam	110	260	10 110
Logam Dasar besi dan baja	99	210	-
Alat Angkutan, Mesin dan Peralatan	-	-	-
Industri Es Batu/Es Balok/Es Kristal	5	28	940
Barang Lainnya	64	1 128	1 250
<b>Jumlah / Total</b>	<b>2 510</b>	<b>4 841</b>	<b>108 422</b>
Tahun 2019	2 317	4 721	145 975
Tahun 2018	2 305	4 654	122 107

Sumber/Source: Dinas Perindustrian, Perdagangan, Koperasi, dan UKM Kabupaten Bireuen / Industrial, Trade, Cooperatives and Small/Medium Enterprises Office of Bireuen Regency

**BAB**

**7**

**PARIWISATA  
TOURISM**

<https://bireuenkab.bps.go.id>



**PENJELASAN TEKNIS****TECHNICAL NOTES**

1. Usaha penyediaan akomodasi adalah usaha yang menyediakan pelayanan penginapan yang dapat dilengkapi dengan pelayanan pariwisata lainnya. Usaha penyediaan akomodasi dapat berupa hotel, vila, pondok wisata, bumi perkemahan, persinggahan karavan, dan akomodasi lainnya yang digunakan untuk tujuan pariwisata.
  2. Hotel adalah penyediaan akomodasi secara harian berupa kamar-kamar di dalam satu bangunan yang dapat dilengkapi dengan jasa pelayanan makan dan minum, kegiatan hiburan dan atau fasilitas lainnya. Hotel terdiri dari hotel berbintang dan hotel non- bintang.
  3. Hotel bintang adalah usaha penyediaan jasa pelayanan penginapan, makan minum serta jasa lainnya bagi umum dengan menggunakan sebagian atau seluruh bangunan. Usaha ini dikelola secara komersial serta memenuhi ketentuan persyaratan sebagai hotel bintang (termasuk berlian) yang ditetapkan dalam surat keputusan instansi yang membinanya. Misalnya hotel bintang lima, hotel bintang empat dan seterusnya.
1. *The business of providing accommodation is a business that provides specialty services that can be equipped with other tourism services. It includes hotel, villa, cottage, camping, caravan stop, and other accommodation that are used for tourism purposes.*
  2. *Hotel is a daily supply of accommodation rooms within a building which can be equipped with eating and drinking services, entertainment activities and/or other facilities. Hotel consists of a classified hotel and a non-classified hotel.*
  3. *A star hotel is the business of providing an accommodation, eating and drinking as well as other services for the public by using a building or a part of a building. It is managed commercially and meets specified requirements as a star hotel (including diamonds) set forth in the decree of fostering agency. For example, five star hotel, four star hotel, and so on.*

4. Hotel non bintang/melati adalah usaha penyediaan akomodasi yang memenuhi ketentuan sebagai hotel melati yang ditetapkan dalam surat keputusan instansi yang membinanya. Termasuk motel. (KBLI 2009).
  5. Banyaknya Kamar adalah kamar yang siap untuk dijual pada saat pencacahan (tidak termasuk kamar pribadi, kamar penjaga malam, kamar pegawai hotel dan kamar yang sedang dalam perbaikan).
  6. Banyaknya Tempat Tidur adalah banyaknya tempat tidur yang tersedia dan siap pakai, tidak termasuk tempat tidur yang ada di gudang (persediaan untuk extra bed). Tempat tidur ukuran king size atau single dihitung satu tempat tidur. Jumlah tempat tidur yang tersedia dihitung dalam arti jumlah fisik tempat tidur.
4. *Non-star Hotel is a business of providing accommodation that meet the requirements as the budget hotels that set out in a decision letter. Including motels. (KBLI 2009).*
  5. *The number of rooms is the rooms are ready for sale in the enumeration date (not including the private room, the night watchman, servant rooms and rooms that are under construction).*
  6. *Number of Beds is the number of beds available and ready to use, not including the bed in the warehouse (inventory for extra bed). King-size bed or a single are calculated one bed. The number of beds available is calculated in terms of the number of physical bed.*



**ULASAN****DESCRIPTION****Pariwisata**

Pariwisata memiliki peran penting dalam mendorong pertumbuhan ekonomi secara berkelanjutan. Perkembangan pariwisata suatu daerah dapat mendorong subsektor lain seperti akomodasi, restoran dan rumah makan, serta industri.

Kabupaten Bireuen memiliki berbagai macam objek wisata, mulai dari pantai, sungai / krueng, air terjun, hingga wisata sejarah dan budaya seperti Makam Raja Jeumpa, Makam Tun Sri Lanang, dan Rumah Tgk Awe Geutah. Namun, wisata bahari masih menjad wisata utama di Kabupaten Bireuen mengingat kabupaten ini berada di daerah pesisir dengan garis pantai sepanjang 80 km.

Perkembangan pariwisata tidak hanya didukung oleh alam dan budayanya, tetapi juga sarana akomodasi yang disediakan untuk wisatawan, baik berupa hotel maupun penginapan. Selain sarana akomodasi, terdapat juga fasilitas tambahan seperti restoran, rumah makan, fasilitas olahraga dan fasilitas lainnya yang dapat menarik minat wisatawan.

Kabupaten Bireuen memiliki 9 unit usaha akomodasi, yaitu Penginapan Djarwal, Hotel Meuligoe, Wisma Bireuen Jaya, Hotel Graha Buana, Hotel Purnama Jaya, Grand Hotel Blang Raya,

**Tourism**

*Tourism has an important role in encouraging sustainable economic growth. The development of a region's tourism may encourage other subsectors such as housing, restaurants, and industries.*

*Bireuen has many tourist attractions, ranging from beaches, rivers / krueng, waterfalls, to historical and cultural tours such as Makam Raja Jeumpa, Makam Tun Sri Lanang, dan Rumah Tgk Awe Geutah. However, marine tourism is still a major tourist attraction in Bireuen because this district is in coastal areas with a coastline of 80 km.*

*The development of tourism is not only supported by nature and culture, but also accommodation facilities provided for tourists, both in the form of hotels and inns. There are also additional facilities such as restaurants, sports facilities and other facilities that can attract tourists.*

*Bireuen has 9 accommodation units, namely Djarwal, Meuligoe Hotel, Wisma Bireuen Jaya, Graha Buana Hotel, Purnama Jaya Hotel, Grand Hotel Blang Raya, Fajar Inn, Luxury Hotel and*

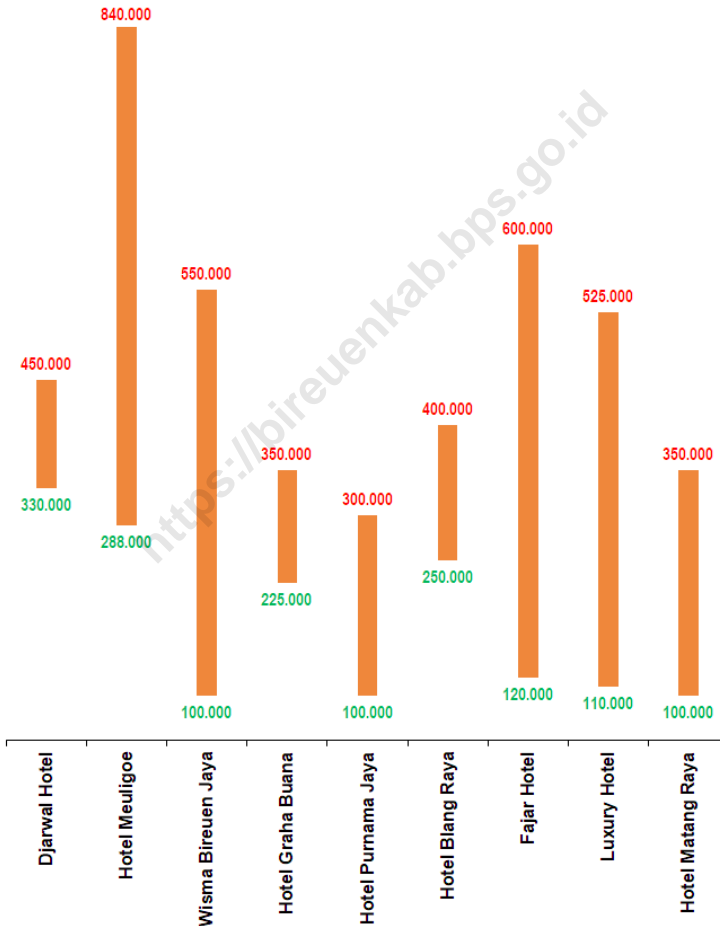
Losmen Fajar, Hotel Luxury dan Hotel Matang Raya. Besarnya tarif hotel/ penginapan sekitar Rp. 100.000,00 – Rp.840.000,00. Selain itu, pada tahun 2019 tercatat sebanyak 6 unit restoran/rumah makan di Kabupaten Bireuen. Sedangkan sarana olahraga yang terdapat di Kabupaten Bireuen terdiri dari 285 lapangan bola kaki, 231 lapangan volley, 100 lapangan bulu tangkis, 4 lapangan basket dan 5 lapangan tenis.

*Matang Raya Hotel. The amount of hotels/inns rates around Rp. 100.000,00 - Rp.840.000,00. In addition, there are 6 restaurants in 2019. Sports facilities are located in Bireuen consists of 285 units of a football field , 231 units of volleyball court, 100 units of badminton courts , 4 units of basketball courts and 5 units of tennis courts .*

<https://bireuenkab.bps.go.id>

**Gambar** 7.1  
**Figures**

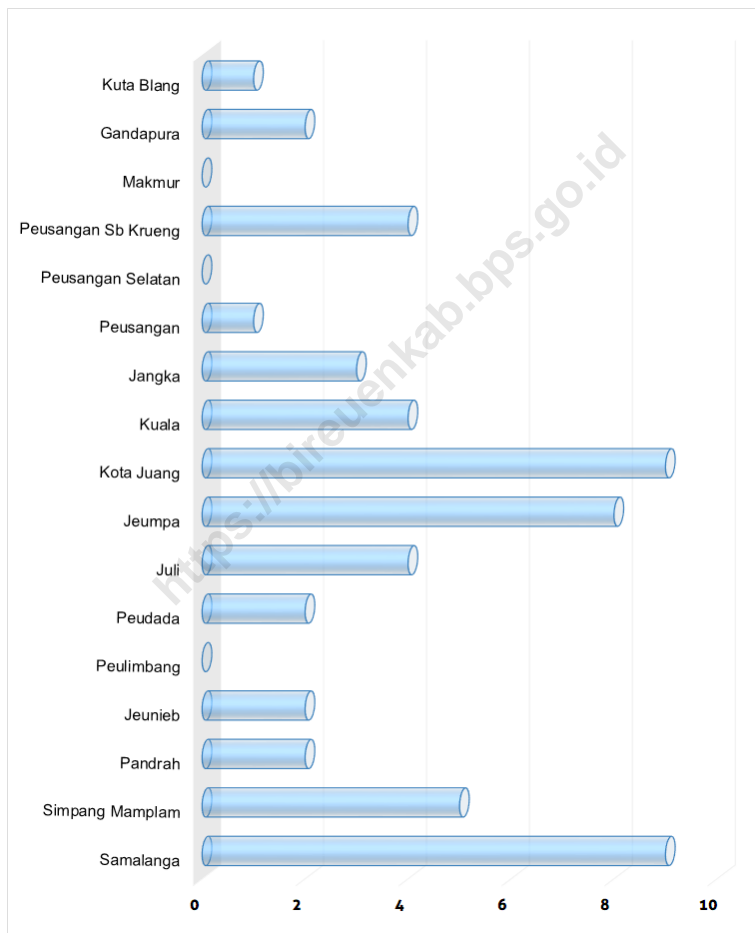
**Besarnya Tarif Hotel di Kabupaten Bireuen, 2020**  
**Rates of Hotel in Bireuen Regency, 2020**



Sumber/Source: Dinas Pemuda, Olahraga, dan Pariwisata Kabupaten Bireuen / Office of Youth, Sports, and Tourism of Bireuen Regency

**Gambar** 7.2  
**Figures**

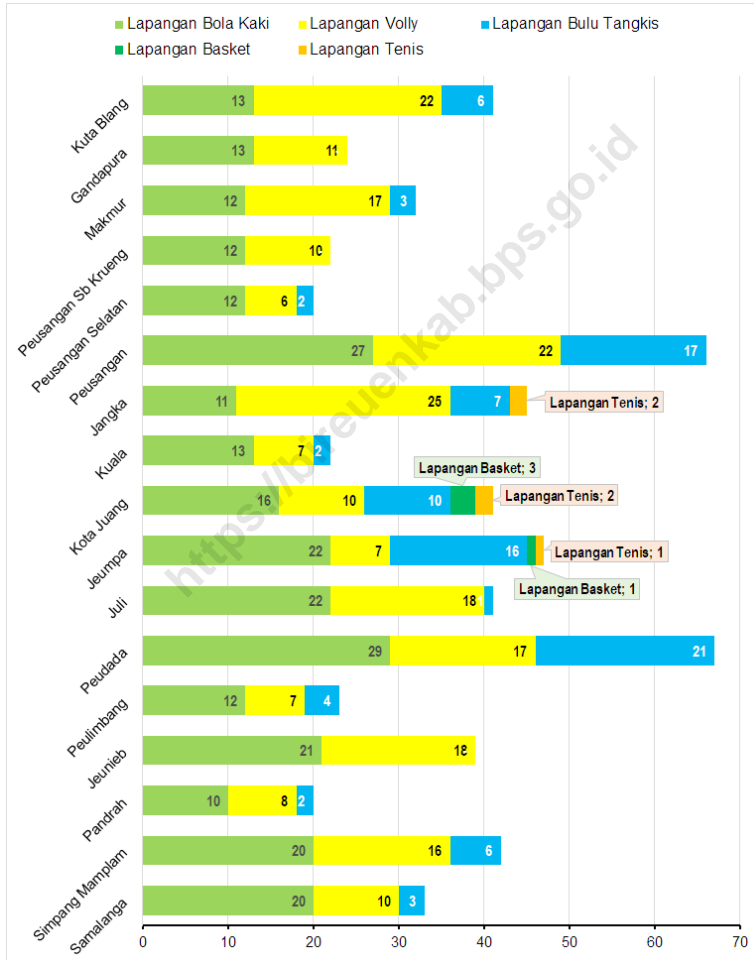
**Banyaknya Tempat Wisata Menurut Kecamatan di Kabupaten Bireuen, 2020**  
**Number of Tourist Attraction by Subdistrict in Bireuen Regency, 2020**



Sumber/Source: Dinas Pemuda, Olahraga, dan Pariwisata Kabupaten Bireuen / Office of Youth, Sports, and Tourism of Bireuen Regency

**Gambar** 7.3  
**Figures**

**Banyaknya Sarana Olahraga yang Terdapat di Kabupaten Bireuen, 2020**  
**Number of Sport Facilities in Bireuen Regency, 2020**



Sumber/Source: Dinas Pemuda, Olahraga, dan Pariwisata Kabupaten Bireuen / Office of Youth, Sports, and Tourism of Bireuen Regency

<https://bireuenkab.bps.go.id>

**Tabel**  
**Table** 7.1**Jumlah Rumah Makan/Restoran Menurut Kecamatan di  
Kabupaten Bireuen, 2016-2020**  
**Number of Restaurants by Subdistrict in Bireuen Regency,  
2016-2020**

<b>Kecamatan Subdistrict</b>	<b>2016</b>	<b>2017</b>	<b>2018</b>	<b>2019</b>	<b>2020</b>
<b>(1)</b>	<b>(2)</b>	<b>(3)</b>	<b>(4)</b>	<b>(5)</b>	<b>(6)</b>
Samalanga	-	1	-	-	-
Sp Mamplam	-	-	-	-	-
Pandrah	-	-	-	-	-
Jeunieb	-	-	-	-	-
Peulimbang	-	-	-	-	-
Peudada	1	-	-	-	-
Juli	-	-	-	-	-
Jeumpa	-	-	-	2	-
Kota Juanga	2	3	6	2	-
Kuala	-	-	-	-	-
Jangka	-	-	-	-	-
Peusangan	-	1	1	2	-
Psg Selatan	-	-	-	-	-
Psg Siblah Krueng	-	-	-	-	-
Makmur	-	-	-	-	-
Gandapura	-	-	-	-	-
Kutablang	-	-	-	-	-
<b>Bireuen</b>	<b>3</b>	<b>5</b>	<b>7</b>	<b>6</b>	<b>-</b>

Sumber/Source: Dinas Penanaman Modal, Perdagangan, Koperasi dan UKM Kab. Bireuen / Office of Investment, Trade, Cooperatives and Small/Medium Enterprises of Bireuen Regency

**Tabel**  
**Table** 7.2

**Jumlah Hotel dan Akomodasi Lainnya Menurut Klasifikasi di Kabupaten Bireuen, 2015-2020**  
**Number of Hotel and Other Accomodations by Classification in Bireuen Regency, 2015-2020**

Tahun Year	Hotel Hotels					Akomodasi Lainnya Other Accomodation
	Bintang 1 1 Star	Bintang 2 2 Star	Bintang 3 3 Star	Bintang 4 4 Star	Bintang 5 5 Star	
(1)	(2)	(3)	(4)	(5)	(6)	(7)
2015	-	-	-	-	-	8
2016	-	-	-	-	-	8
2017	-	-	-	-	-	8
2018	-	-	-	-	-	9
2019	-	-	-	-	-	9
2020	-	-	-	-	-	9

Sumber/Source: Survei Perusahaan/Usaha Jasa Akomodasi / Survey of corporate or business accommodation services



**Tabel**  
**Table** 7.3**Banyaknya Kamar Tidur dan Tempat Tidur Hotel di  
Kabupaten Bireuen, 2020**  
*Number of Hotel Rooms and Beds in Bireuen Regency, 2020*

Nama Hotel/ Penginapan <i>Name of Hotel</i>	Alamat Hotel/Penginapan <i>Address of Hotel</i>	Banyaknya <i>Number of</i>	
		Kamar <i>Room</i>	Tempat Tidur <i>Bed</i>
(1)	(2)	(3)	(4)
Djarwal Hotel	Jl. Medan-Banda Aceh, Geulanggang Teungoh, Bireuen Telp. (0644) 323237	31	50
Hotel Meuligoe	Jl. Medan-Banda Aceh, Komplek Meuligoe Residence Bireuen Telp. (0644) 22111	49	62
Wisma Bireuen Jaya	Jl. Kol Mohd Ali Basyah No. 77 Bireuen Telp. (0644) 21263	75	115
Hotel Graha Buana	Jl. Laksamana Malahayati No. 12 Bireuen Telp. (0644) 324988	24	37
Hotel Purnama Jaya	Jl. Medan-Banda Aceh Geulanggang Baro, Cot Gapu, Bireuen Telp. (0644) 21130	49	91
Grand Hotel Blang Raya	Jl. Pendidikan No.1, Meunasah Blang Bireuen Telp. (0644) 22269	25	30
Fajar Hotel	Jl. H. Mayor Abdullah Yacob No. 5 Bireuen Telp. (0644) 21379-21481	81	155
Luxury Hotel	Jl. Banda Aceh- Medan, Meunasah Reulet	37	53
Hotel Matang Raya	Jl. Medan-Banda Aceh Matang Glumpang Dua Kec. Peusangan Bireuen	20	40

Sumber/Source: Survei Perusahaan/Usaha Jasa Akomodasi / *Survey of corporate or business accommodation services*

**Tabel**  
**Table** 7.4**Besarnya Tarif Hotel di Kabupaten Bireuen, 2020**  
**Rates of Hotel in Bireuen Regency, 2020**

Nama Hotel/ Penginapan <i>Name of Hotel</i>	Tarif <i>Rates</i>	
	Minimum	Maksimum
(1)	(2)	(3)
Djarwal Hotel	330 000	450 000
Hotel Meuligoe	288 000	840 000
Wisma Bireuen Jaya	100 000	550 000
Hotel Graha Buana	225 000	350 000
Hotel Purnama Jaya	100 000	300 000
Hotel Blang Raya	250 000	400 000
Fajar Hotel	120 000	600 000
Luxury Hotel	110 000	525 000
Hotel Matang Raya	100 000	350 000

Sumber/Source: Survei Perusahaan/Usaha Jasa Akomodasi / Survey of corporate or business accommodation services

**Tabel**  
**Table** 7.5

**Nama-Nama Tempat Wisata dan Jaraknya dari Ibu Kota Kecamatan dan dari Ibu Kota Kabupaten Bireuen, 2020**  
**Tourist Attraction and the Distance from Capital of Subdistrict and Capital of Regency, 2020**

	<b>Obyek Wisata</b> <i>Tourism Object</i>	<b>Lokasi</b> <i>Location</i>	<b>Jarak dari Ibukota Kecamatan</b> <i>Distance from Capital of Subdistrict</i>	<b>Jarak dari Ibukota Kabupaten</b> <i>Distance from Capital of Regency</i>
	(1)	(2)	(3)	(4)
<b>Samalanga</b>				
1	Makam Tun Sri Lanang	Desa Meunasah Lueng	1.3 KM	41.3 KM
2	Mesjid Kuno Samalanga dan Makam Ampoen chiek Samalanga	Desa Meunasah Lueng	1.3 KM	41.3 KM
3	Pemandian Batee iliek	Desa Batee iliek	4 KM	44 KM
4	Air Terjun Piramida	Desa Ulee Alue	2.5 KM	42.5 KM
5	Pantai Angkieng Barat	Desa Angkieng Barat	3 KM	43 KM
6	Pante Rheng	Desa Pantte Rheng	1 KM	41 KM
7	Makam Pocut di Tanjong	Namploh Blang Garang	1 KM	41 KM
8	Makam Pocut Meuligoe	Desa Meunasah Lueng	1.3 KM	41.3 KM
9	Makam Tgk. Kuta Glee	Desa Batee iliek	4 KM	44 KM
<b>Simpang Mamplam</b>				
1	Pantai Reuleng Manyang	Desa Lhok Mane	4 KM	39 KM
2	Pantai Ulee Kareung	Desa Ulee Kareung	3.5 KM	38.5 KM
3	Syuhada Lapan	Blang Tambue - Cot Batee Geulungku	2.5 KM	37.5 KM
4	Pantai Peuneulot Baroh	Desa Peunelot Baroh	2 KM	37 KM
5	Air Terjun le Rhop	Desa le Rhop	4 KM	39 KM
<b>Pandrah</b>				
1	Air Terjun Ceuraceuk	Desa Blang Samagadeng	3.7 KM	33.7 KM
2	Tugu Syuhada Empat-empat	Desa Pandrah Kandeh	1 KM	31 KM
<b>Jeunieb</b>				
1	Irigasi Lhok Kulam	Desa Lhok Kulam	4 KM	29 KM
2	Syuhada Empat-empat	Desa Lheue Simpang	5.5 KM	30.5 KM

Lanjutan Tabel/*Continued Table 7.5*

<b>Obyek Wisata Tourism Object</b>		<b>Lokasi Location</b>	<b>Jarak dari Ibukota Kecamatan Distance from Capital of Subdistrict</b>	<b>Jarak dari Ibukota Kabupaten Distance from Capital of Regency</b>
(1)		(2)	(3)	(4)
<b>Peudada</b>				
1	Pantai Ujung Seukee	Desa Blang Kubu	2 KM	17 KM
2	Pantai Ujung Batee	Desa Blang Kubu	2 KM	17 KM
<b>Juli</b>				
1	Bendungan Teupin Mane	Desa Teupin Mane	5 KM	20 KM
2	Cot Panglima	Desa Krueng Simpo	10 KM	27 KM
3	Krueng Simpo	Desa Krueng Simpo	7 KM	19 KM
4	Jabal Saifanur Cot Panglima	Desa Krueng Simpo	10 KM	28 KM
<b>Jeumpa</b>				
1	Bendungan Air Paya Geudeubang	Desa Blang Rhem	6 KM	9 KM
2	Kerambah Ikan Air Tawar Lhok Batee	Desa Seuneubok Lhoeng	7 KM	10 KM
3	Makam Meureuendom Ratna	Desa Kuala Jeumpa	2 KM	5 KM
4	Makam Raja Jeumpa	Desa Blang Seupeng	2 KM	5 KM
5	Pante Cermen	Desa Alue Limeng	15 KM	18 KM
6	Pantai Kuala Jeumpa	Desa Kuala Jeumpa	2 KM	5 KM
7	Pemancingan Paya Jagat	Desa Cot Keutapang	1 KM	4 KM
8	Paya Alue Keumeuneng	Desa Blang Gandai	2.5 KM	5.5 KM
<b>Kota Juang</b>				
1	Pendopo Batee Kureng	Bandar Kota	200 M	3.2 KM
2	Tegu Perjuangan	Bandar Kota	200 M	3.2 KM
3	Pemancingan Gading Permai	Desa Cot Gapu	2 KM	5 KM
4	Paya Kareueng	Desa Paya Kareueng	2.5 KM	5.5 KM
5	Taman Celocia	Desa Buket Teukuh	2.5 KM	5.5 KM
6	Telaga Maneh	Desa Meunasag Di Gadong	2.5 KM	2.5 KM
7	Goa Jepang Maneh	Desa Meunasag Di Gadong	2.5 KM	2.5 KM
8	Goa Jepang Cureh	Desa Gelanggang Baro	2 KM	2 KM
9	Jeingki le	Desa Blang Tingkeum	2.5 KM	2.5 KM

Lanjutan Tabel/*Continued Table 7.5*

	<b>Obyek Wisata Tourism Object</b>	<b>Lokasi Location</b>	<b>Jarak dari Ibukota Kecamatan Distance from Capital of Subdistrict</b>	<b>Jarak dari Ibukota Kabupaten Distance from Capital of Regency</b>
	(1)	(2)	(3)	(4)
<b>Kuala</b>				
1	Pantai Krueng Juli	Desa Krueng Juli Barat	2.5 KM	5.5 KM
2	Pantai Krueng Juli Timu	Desa Krueng Juli Timu	2.5 KM	5.5 KM
3	Pantai Kuala Raja	Desa Kuala Raja	3 KM	6 KM
4	Pantai Ujung Blang	Desa Ujung Blang	2.5 KM	5.5 KM
<b>Jangka</b>				
1	Makam Habib Bugak	Desa Bugak, Kec. Jangka	3 KM	21 KM
2	Pantai Kuala Jangka	Desa Jangka Mesjid	800 M	18.8 KM
3	Pantai Kuala Ceurape	Desa Kuala Ceurape	5 KM	23 KM
<b>Peusangan</b>				
1	Bendungan Kapa	Desa Kapa, Kec. Pesangan	3.5 KM	13.5 KM
<b>Peusangan Siblah Krueng</b>				
1	Rumoh Tgk. Awe Geutah	Desa Awe Geutah Induk	5 KM	18 KM
2	Taman Bunga Blanh Ciri	Blang Ciri	4 KM	17 KM
3	Air Terjun Leubok Seutoi	Pante Karya	7 KM	20 KM
4	Bobo Island Blang Ciri	Blang Ciri	4 KM	17 KM
<b>Gandapura</b>				
1	Pantai Pangah	ie rhop	5 KM	37 KM
2	Pantai Lapang Timu	Desa Lapang Timu	4 KM	36 KM
<b>Kuta Blang</b>				
1	Paya Nie	Desa Paya Nie	2 KM	19 KM

Sumber/*Source*: Dinas Pemuda, Olahraga, dan Pariwisata Kabupaten Bireuen / Office of Youth, Sports, and Tourism of Bireuen Regency

**Tabel**  
**Table** 7.6**Banyaknya Sarana Olahraga yang Terdapat di Kabupaten Bireuen, 2020**  
**Number of Sport Facilities in Bireuen Regency, 2020**

Kecamatan Subdistrict  (1)	Sarana Olahraga				
	Lapangan Bola Kaki  (2)	Lapangan Volly  (3)	Lapangan Bulu Tangkis  (4)	Lapangan Basket  (5)	Lapangan Tenis  (6)
Samalanga	20	10	3	-	-
Sp Mamplam	20	16	6	-	-
Pandrah	10	8	2	-	-
Jeunieb	21	18	-	-	-
Peulimbang	12	7	4	-	-
Peudada	29	17	21	-	-
Juli	22	18	1	-	-
Jeumpa	22	7	16	1	1
Kota Juang	16	10	10	3	2
Kuala	13	7	2	-	-
Jangka	11	25	7	-	2
Peusangan	27	22	17	-	-
Psg Selatan	12	6	2	-	-
Psg Siblah Krueng	12	10	-	-	-
Makmur	12	17	3	-	-
Gandapura	13	11	-	-	-
Kutablang	13	22	6	-	-
<b>Bireuen</b>	<b>285</b>	<b>231</b>	<b>100</b>	<b>4</b>	<b>5</b>

Sumber/Source: Dinas Pemuda, Olahraga, dan Pariwisata Kabupaten Bireuen / Office of Youth, Sports, and Tourism of Bireuen Regency

**BAB**

**8**

**TRANSPORTASI DAN  
KOMUNIKASI  
*TRANSPORTATION AND  
COMMUNICATION***

<https://bireuenkab.bps.go.id>





**PENJELASAN TEKNIS**

1. Kendaraan bermotor adalah setiap kendaraan yang digerakkan oleh peralatan teknik yang ada pada kendaraan tersebut, biasanya digunakan untuk angkutan orang atau barang di atas jalan raya selain kendaraan yang berjalan di atas rel. Kendaraan bermotor yang dicatat adalah semua jenis kendaraan kecuali kendaraan bermotor TNI/Polri dan Korps Diplomatik.
2. Mobil penumpang adalah setiap kendaraan bermotor yang dilengkapi dengan tempat duduk untuk sebanyak-banyaknya delapan orang, tidak termasuk tempat duduk untuk pengemudi, baik dilengkapi atau tidak dilengkapi bagasi.
3. Mobil bis adalah setiap kendaraan bermotor yang dilengkapi dengan tempat duduk untuk lebih dari delapan orang, tidak termasuk tempat duduk untuk pengemudi, baik dilengkapi atau tidak dilengkapi bagasi.
4. Mobil truk adalah setiap kendaraan bermotor yang digunakan untuk angkutan barang, selain mobil penumpang, mobil bis dan kendaraan bermotor roda dua.

**TECHNICAL NOTES**

1. *Motor vehicles are any kind of vehicles motorized by machine set up in those vehicles, they are usually used for transporting peoples or goods on roads except vehicles moving along a railway line. The data cover all kinds of motor vehicles except those belong to Indonesia Army Force Indonesian State Police and Diplomatic Corps.*
2. *Passenger cars are any motor vehicles with no more than eight seats, excluding seat for driver, it can be with or without hoot.*
3. *Buses are large passenger cars having seats for more than eight passengers, excluding seat for driver, it can be with or without hoot.*
4. *Trucks are any motor vehicles used to transport goods excluding passenger cars, buses, and motorcycles.*

5. Kantor Pos adalah tempat pemberi pelayanan komunikasi tertulis dan atau surat elektronik, layanan paket, layanan logistik, layanan transaksi keuangan, dan layanan keagenan pos untuk kepentingan umum. Rumah pos berfungsi sama seperti kantor pos dan kantor pos pembantu, bedanya rumah pos biasanya terletak di daerah terpencil.
5. *Post Office is a service provider facility of written communication and or electronic mail, parcel service, logistics services, financial transaction services, and postal services to the public. Postal house has the same function as the post office and subsidiary of post office, the difference is that postal house is usually located in remote areas.*

<https://bireuenkab.bps.go.id>

**ULASAN****DESCRIPTION****Sarana Jalan**

Jalan merupakan sarana vital dalam mendukung perkembangan suatu wilayah. Kemudahan akses yang ditimbulkan oleh ketersediaan jalan secara langsung akan memberi dampak positif bagi kelangsungan transaksi perekonomian.

Jalan sebagai bagian sistem transportasi nasional mempunyai peranan penting terutama dalam mendukung bidang ekonomi, sosial, budaya serta lingkungan. Dengan pemerataan pembangunan jalan diharapkan akan tercapainya keseimbangan pembangunan antar daerah dan mendukung kelancaran distribusi barang dan jasa dari suatu daerah ke daerah lainnya. Sehingga perekonomian nasional dapat berjalan stabil sepanjang waktu.

Panjang jalan di seluruh wilayah Kabupaten Bireuen tahun 2020 mencapai 1.207,67 Km, dimana seluruhnya berada di bawah wewenang Pemerintah kabupaten. Dari total panjang jalan, sekitar 55,4 persen jalan di Kabupaten Bireuen telah di aspal, sementara 44,6 persen sisanya berupa permukaan yang belum diaspal.

**Infrastructure of Road**

*Road is a vital instrument in supporting the development of a region. Ease of access generated by the availability of road will have a positive impact on the viability of economic transactions.*

*Road as part of the national transportation system has an important role, especially in supporting the economic, social, cultural and environmental. By the way of equitable development is expected to achieve balanced development between regions and support the smooth distribution of goods and services from one region to another. So that the national economy can stable over time.*

*The length of roads around the area of Bireuen regency in 2020 reached 1.207,67 km, which were all under the authority of the district government. From the total length of the road, about 54.4 percent of roads in Bireuen district has been in the asphalt, while the rest is about 44.6 percent the surface is not paved.*

## Angkutan Darat

Selain jalan dan jembatan, jumlah kendaraan penumpang maupun kendaraan barang juga sangat mempengaruhi jalannya perekonomian suatu daerah. Kemudahan mobilitas penduduk akan memperlancar jalannya perekonomian.

Jumlah kendaraan penumpang antardesa di Kabupaten Bireuen berjumlah 33 unit di tahun 2020. Sedangkan jumlah kendaraan penumpang antarkota sebanyak 134 unit di tahun 2020.

## Komunikasi

Saat ini, sarana komunikasi terus mengalami perubahan seiring dengan pesatnya kemajuan teknologi dunia. Sarana komunikasi dengan berkirim surat semakin ditinggalkan seiring dengan adanya telepon genggam. Dapat kita lihat pada grafik jumlah pengirim maupun penerima surat terus mengalami penurunan tiap tahunnya. Pada tahun 2020 jumlah total penerima maupun pengirim adalah 293.830 surat dan 18.741 paket.

## Land Transportation

*In addition to roads and bridges, the number of passenger vehicles and goods vehicles also greatly affect the course of the economy of a region. Ease of mobility will facilitate the course of the economy.*

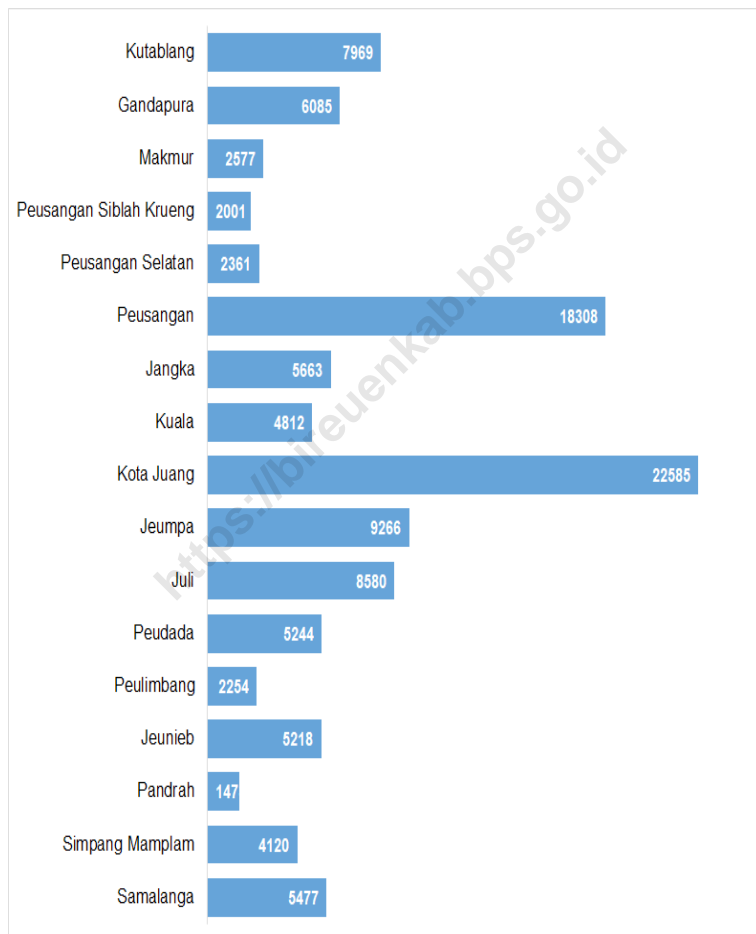
*The number of inter-village passenger vehicles in Bireuen Region is 33 units in 2020. While the number of intercity passenger vehicles is 134 units in 2020.*

## Communication

*Currently, the means of communication continue to change along with the rapid advances in world technology. Communication means by sending letters is increasingly abandoned in the presence of mobile phones. Figure shows that the number of senders and recipients of the letter continues to decline every year. By 2020 the total number of recipients and senders are 293.830 letters and 18.741 packets.*

<https://bireuenkab.bps.go.id>

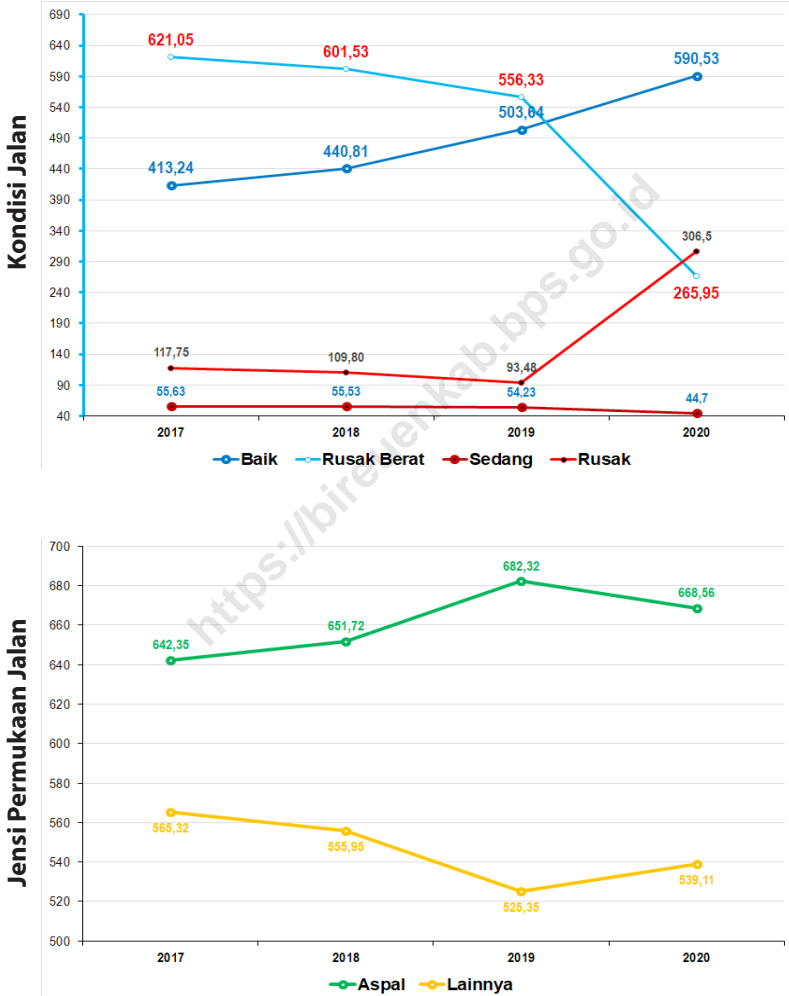
**Gambar 8.1** Jumlah Kendaraan Bermotor Menurut Kecamatan di Kabupaten Bireuen (unit), 2020  
**Figures 8.1** Number of Registered Motor Vehicles by Subdistrict in Bireuen Regency (unit), 2020



Sumber/Source: SAMSAT Kabupaten Bireuen / Samsat Office of Bireuen Regency

**Gambar 8.2**  
**Figures**

**Panjang Jalan Menurut Jenis Permukaan Jalan dan Kondisinya di Kabupaten Bireuen (km), 2017-2020**  
***Length of Roads by Type of Road Surface and Condition in Bireuen Regency (km), 2017-2020***



Sumber/Source : Dinas Pekerjaan Umum dan Penataan Ruang Kabupaten Bireuen / *Public Works and Spatial Planning Office of Bireuen Regency*

<https://bireuenkab.bps.go.id>



## 8.1 TRANSPORTASI TRANSPORTATION

**Tabel**  
**Table** 8.1.1 **Panjang Jalan Menurut Tingkat Kewenangan Pemerintahan di Kabupaten Bireuen (km), 2017-2020**  
**Length of Roads by Level of Government Authority in Bireuen Regency (km), 2017-2020**

<b>Tingkat Kewenangan Pemerintahan</b> <b>Level of Government Authority</b>	<b>2017</b>	<b>2018</b>	<b>2019</b>	<b>2020</b>
(1)	(2)	(3)	(4)	(5)
Negara/State	105.80	105.80	105.80	105.80
Provinsi/Province	2.80	2.80	2.80	2.80
Kabupaten/Kota Regency/Municipality	1207.67	1207.67	1207.67	1207.67
<b>Jumlah/Total</b>	<b>1316.27</b>	<b>1316.27</b>	<b>1316.27</b>	<b>1316.27</b>

Sumber/Source: Dinas Pekerjaan Umum dan Penataan Ruang Kabupaten Bireuen / Public Works and Spatial Planning Office of Bireuen Regency

**Tabel** 8.1.2 **Panjang Jalan Menurut Jenis Permukaan Jalan di Kabupaten Bireuen (km), 2017-2020**  
**Length of Roads by Type of Road Surface in Bireuen Regency (km), 2017-2020**

Jenis Permukaan Jalan Type of Road Surface	2017	2018	2019	2020
(1)	(2)	(3)	(4)	(5)
Aspal/Paved	642,35	651,72	682,32	668,56
Kerikil/Gravel	450,22	440,85	410,25	400,79
Tanah/Soil	102,84	102,84	102,84	118,71
Lainnya/Others	12,26	12,26	12,26	19,61
<b>Jumlah/Total</b>	<b>1207,67</b>	<b>1207,67</b>	<b>1207,67</b>	<b>1207,67</b>

Sumber/Source: Dinas Pekerjaan Umum dan Penataan Ruang Kabupaten Bireuen / Public Works and Spatial Planning Office of Bireuen Regency

**Tabel**  
**Table** 8.1.3

**Panjang Jalan Menurut Kondisi Jalan di Kabupaten Bireuen (km), 2017–2020**  
***Length of Roads by Condition of Roads in Bireuen Regency (km), 2017–2020***

<b>Kondisi Jalan</b> <b>Condition of Roads</b>	<b>2017</b>	<b>2018</b>	<b>2019</b>	<b>2020</b>
(1)	(2)	(3)	(4)	(5)
Baik/ <i>Good</i>	413.24	440.81	503.64	590,53
Sedang/ <i>Moderate</i>	55.63	55.53	54.23	44,70
Rusak/ <i>Damage</i>	117.75	109.80	93.48	306,50
Rusak Berat/ <i>Severely Damage</i>	621.05	601.53	556.33	265,95
<b>Jumlah/Total</b>	<b>1207.67</b>	<b>1207.67</b>	<b>1207.67</b>	<b>1207.67</b>

Sumber/*Source*: Dinas Pekerjaan Umum dan Penataan Ruang Kabupaten Bireuen / *Public Works and Spatial Planning Office of Bireuen Regency*

**Tabel** 8.1.4 **Panjang Jalan Menurut Kecamatan dan Tingkat Kewenangan Pemerintahan di Kabupaten Bireuen (km), 2020**  
**Length of Roads by Subdistrict and Level of Government Authority in Bireuen Regency (km), 2020**

Kecamatan Subdistrict	Pemerintahan yang Berwenang Mengelola Level of Government Authority		
	Negara State	Provinsi Province	Kabupaten Regency
(1)	(2)	(3)	(4)
Samalanga	-	-	-
Sp Mamplam	-	-	-
Pandrah	-	-	-
Jeunieb	-	-	-
Peulimbang	-	-	-
Peudada	-	-	-
Juli	-	-	-
Jeumpa	-	-	-
Kota Juang	-	-	-
Kuala	-	-	-
Jangka	-	-	-
Peusangan	-	-	-
Psg Selatan	-	-	-
Psg Siblah Krueng	-	-	-
Makmur	-	-	-
Gandapura	-	-	-
Kutablang	-	-	-
<b>Bireuen</b>	-	-	-

Sumber/Source: Dinas Pekerjaan Umum dan Penataan Ruang Kabupaten Bireuen / Public Works and Spatial Planning Office of Bireuen Regency

**Tabel**  
**Table** 8.1.5**Panjang Jalan Menurut Kecamatan dan Jenis Permukaan Jalan di Kabupaten Bireuen (km), 2020**  
*Length of Roads by Subdistrict and Type of Road Surface in Bireuen Regency (km), 2020*

Kecamatan Subdistrict	Jenis Permukaan Jalan Type of Road Surface		Jumlah Total
	Aspal Pavement	Tidak Diaspal Not Paved	
(1)	(2)	(3)	(4)
Samalanga	-	-	-
Sp Mamplam	-	-	-
Pandrah	-	-	-
Jeunieb	-	-	-
Peulimbang	-	-	-
Peudada	-	-	-
Juli	-	-	-
Jeumpa	-	-	-
Kota Juang	-	-	-
Kuala	-	-	-
Jangka	-	-	-
Peusangan	-	-	-
Psg Selatan	-	-	-
Psg Siblah Krueng	-	-	-
Makmur	-	-	-
Gandapura	-	-	-
Kutablang	-	-	-
<b>Bireuen</b>	-	-	-

Sumber/Source: Dinas Pekerjaan Umum dan Penataan Ruang Kabupaten Bireuen / Public Works and Spatial Planning Office of Bireuen Regency

**Tabel 8.1.6** Panjang Jalan Menurut Kecamatan dan Kondisi Jalan di Kabupaten Bireuen (km), 2020  
**Table 8.1.6** Length of Roads by Subdistrict and Road Condition in Bireuen Regency (km), 2020

Kecamatan Subdistrict	Kondisi Jalan Road Condition			
	Baik Good	Sedang Moderate	Rusak Damaged	Rusak Berat Severely Damaged
(1)	(2)	(3)	(4)	(5)
Samalanga	-	-	-	-
Sp Mamplam	-	-	-	-
Pandrah	-	-	-	-
Jeunieb	-	-	-	-
Peulimbang	-	-	-	-
Peudada	-	-	-	-
Juli	-	-	-	-
Jeumpa	-	-	-	-
Kota Juang	-	-	-	-
Kuala	-	-	-	-
Jangka	-	-	-	-
Peusangan	-	-	-	-
Psg Selatan	-	-	-	-
Psg Siblah Krueng	-	-	-	-
Makmur	-	-	-	-
Gandapura	-	-	-	-
Kutablang	-	-	-	-
<b>Bireuen</b>	-	-	-	-

Sumber/Source: Dinas Pekerjaan Umum dan Penataan Ruang Kabupaten Bireuen / Public Works and Spatial Planning Office of Bireuen Regency

**Tabel 8.1.7** Panjang Jembatan Menurut Jenis dan Kondisi di Kabupaten Bireuen (m), 2020  
**Table 8.1.7** Length of Bridge by Kind and Condition in Bireuen Regency (m), 2020

Nama Ruas Name of Internode	Panjang Length	Kondisi Jalan Road Condition		
		Baik Good	Sedang Moderate	Rusak Damaged
(1)		(2)	(3)	(4)
<b>Jembatan Negara / State Bridge</b>				
Tahun 2020	-	-	-	-
Tahun 2019	1 087.60	887.60	150.00	50.00
Tahun 2018	1 087.60	887.60	150.00	50.00
Tahun 2017	1 087.60	887.60	150.00	50.00
Tahun 2016	1 087.60	887.60	150.00	50.00
<b>Jembatan Provinsi/ Provincial Bridge</b>				
Tahun 2020	-	-	-	-
Tahun 2019	5.00	5.00	-	-
Tahun 2018	5.00	5.00	-	-
Tahun 2017	5.00	5.00	-	-
Tahun 2016	5.00	5.00	-	-
<b>Jembatan Kabupaten/ District Bridge</b>				
Tahun 2020	-	-	-	-
Tahun 2019	4 516.70	3 863.60	86.30	566.80
Tahun 2018	4 586.20	3 663.60	148.30	774.30
Tahun 2017	4 586.20	3 663.60	148.30	774.30
Tahun 2016	2 878.20	2,537.20	318.50	22.50
<b>Jembatan Desa</b>				
Tahun 2020	-	-	-	-
Tahun 2019	-	-	-	-
Tahun 2018	-	-	-	-
Tahun 2017	-	-	-	-
Tahun 2016	-	-	-	-

Sumber/Source: Dinas Pekerjaan Umum dan Penataan Ruang Kabupaten Bireuen / Public Works and Spatial Planning Office of Bireuen Regency

**Tabel 8.1.8** Jumlah Kendaraan Bermotor Menurut Kecamatan dan Jenis Kendaraan di Kabupaten Bireuen (unit), 2020  
**Table 8.1.8** Number of Registered Motor Vehicles by Subdistrict and Type of Motor Vehicles in Bireuen Regency (unit), 2020

Kecamatan Subdistrict	Jenis Kendaraan Type of Motor Vehicles			
	Sedan	Jeep	Minibus	Microbus
(1)	(2)	(3)	(4)	(5)
Samalanga	26	51	418	0
Sp Mamplam	20	28	242	2
Pandrah	5	14	84	0
Jeunieb	26	27	266	0
Peulimbang	7	6	97	0
Peudada	19	14	248	0
Juli	32	57	439	0
Jeumpa	42	66	430	0
Kota Juang	128	257	1 191	115
Kuala	17	37	358	0
Jangka	39	42	387	0
Peusangan	130	150	1 306	4
Psg Selatan	6	8	99	0
Psg Siblah Krueng	8	2	119	2
Makmur	10	11	167	0
Gandapura	36	61	422	4
Kutablang	39	55	628	1
<b>Bireuen</b>	<b>590</b>	<b>886</b>	<b>6 901</b>	<b>128</b>



Lanjutan Tabel/*Continued Table* 8.1.8

Kecamatan Subdistrict	Jenis Kendaraan Type of Motor Vehicles		
	Pick Up	L. Truck	Truck
(1)	(6)	(7)	(8)
Samalanga	136	64	6
Sp Mamplam	102	23	2
Pandrah	38	5	0
Jeunieb	138	24	0
Peulimbang	67	3	0
Peudada	112	12	0
Juli	235	288	53
Jeumpa	397	308	52
Kota Juang	735	480	202
Kuala	188	18	1
Jangka	297	13	3
Peusangan	900	264	110
Psg Selatan	242	11	1
Psg Siblah Krueng	87	13	0
Makmur	177	17	2
Gandapura	334	53	21
Kutablang	552	51	8
<b>Bireuen</b>	<b>4 737</b>	<b>1 647</b>	<b>461</b>

Lanjutan Tabel/Continued Table 8.1.8

Kecamatan Subdistrict	Jenis Kendaraan Type of Motor Vehicles			Jumlah Total
	Roda 2	Roda 3	Ransus	
(1)	(9)	(10)	(11)	(12)
Samalanga	4 775	0	1	5 477
Sp Mamplam	3 701	0	0	4 120
Pandrah	1 326	1	0	1 473
Jeunieb	4 735	2	0	5 218
Peulimbang	2 064	10	0	2 254
Peudada	4 839	0	0	5 244
Juli	7 472	2	2	8 580
Jeumpa	7 948	3	20	9 266
Kota Juang	19 452	3	22	22 585
Kuala	4 193	0	0	4 812
Jangka	4 879	3	0	5 663
Peusangan	15 438	3	3	18 308
Psg Selatan	1 994	0	0	2 361
Psg Siblah Krueng	1 770	0	0	2 001
Makmur	2 193	0	0	2 577
Gandapura	5 153	1	0	6 085
Kutablang	6 633	1	1	7 969
<b>Bireuen</b>	<b>98 565</b>	<b>29</b>	<b>49</b>	<b>113 993</b>

Sumber/Source: SAMSAT Kabupaten Bireuen / Samsat Office of Bireuen Regency

**Tabel**  
**Table 8.1.9****Jumlah Kendaraan Penumpang Antar Perdesaan  
Beroperasi di Kabupaten Bireuen, 2020**  
**Number of Passenger Transportation Inter Village Operated  
in Bireuen Regency, 2020**

Jenis / Nama Perusahaan <i>Kind / Name of Company</i>	Jumlah Kendaraan <i>Number of Vehicle</i>	Jurusan Trayek <i>Track</i>		
		Bireuen - Kr. Slmpo	Bireuen - Peudada	Bireuen - Matang Glp. Dua
(1)	(2)	(3)	(4)	(5)
<b>Labi-Labi :</b>				
FAHAM	5	1	2	2
NURI JAYA	0	-	-	-
BIREUEN EXPRESS	4	2	0	2
SAMUDRA	20	5	7	8
SASTRA	0	-	-	-
CENDRAWASIH	0	-	-	-
BIREUEN TRANSPORT	4	0	2	2
<b>Jumlah / Total</b>	<b>33</b>	<b>8</b>	<b>11</b>	<b>14</b>

Sumber/Source: Dinas Perhubungan Kabupaten Bireuen / Transportation Office of Bireuen Regency

**Tabel**  
**Table** 8.1.10

**Jumlah Kendaraan Penumpang Mini Bus Antar Kota  
Dalam Provinsi Beroperasi di Kabupaten Bireuen,  
2020**  
*Number of Mini Bus Passenger Transportation Inter Town in  
Province Operated in Bireuen Regency, 2020*

Jenis / Nama Perusahaan <i>Kind / Name of Company</i>	Jumlah Kendaraan <i>Number of Vehicle</i>	Jurusan Trayek <i>Track</i>		
		Bireuen - Sigli	Bireuen - Takengon	Bireuen - Lhoksemawe
(1)	(2)	(3)	(4)	(5)
<b>Mini Bus :</b>				
FAHAM	7	0	0	2
CENDRAWASIH	83	0	0	40
BIREUEN EXPRESS	5	1	1	0
SAMUDRA	10	3	3	4
BIREUEN TRANSPORT	3	0	1	2
PT BERLIAN PUTIH INDAH	6	0	0	0
BUS SEKOLAH	20	0	0	0
<b>Jumlah / Total</b>	<b>134</b>	<b>4</b>	<b>5</b>	<b>48</b>

Sumber/Source: Dinas Perhubungan Kabupaten Bireuen / *Transportation Office of Bireuen Regency*

**Tabel 8.1.11** Jumlah Kendaraan Angkutan Barang di Kabupaten Bireuen, 2020  
*Number of Goods Transportation in Bireuen Regency, 2020*

Jenis / Nama Perusahaan <i>Kind / Name of Company</i>	Jumlah Kendaraan <i>Number of Vehicle</i>	Jurusan Trayek <i>Track</i>	
		Bireuen - Medan	Bireuen - Takengon
(1)	(2)	(3)	(4)
CV. ANGKASA	4	4	0
CV. EMCO LAMA	14	14	0
CV. EMCO UTAMA	8	8	0
CV. RAJA WALI	4	4	0
CV. AAJ	6	6	0
CV. ARIMBI	4	4	0
CV. GARUDA	9	9	0
CV. BAHARI	5	5	0
CV. ASIA	4	4	0
CV. JASA	3	3	0
CV. M.A.D.S	2	2	0
MANTAP EXPRESS	4	4	0
EMCO PRIMA	12	12	0
NON PERUSAHAAN (PERSEORANGAN)	1138	0	0
<b>Jumlah / Total</b>			

Sumber/Source: Dinas Perhubungan Kabupaten Bireuen / *Transportation Office of Bireuen Regency*

## 8.2 KOMUNIKASI COMMUNICATION

**Tabel 8.2.1** Jumlah Kantor Pos Pembantu Menurut Kecamatan di Kabupaten Bireuen, 2016-2020  
*Number of Post Offices Subsidiaries by Subdistrict in Bireuen Regency, 2016-2020*

Kecamatan Subdistrict	Tahun				
	2016	2017	2018	2019	2020
(1)	(2)	(3)	(4)	(5)	(6)
Samalanga	1	1	1	1	1
Sp Mamplam	-	-	-	-	-
Pandrah	-	-	-	-	-
Jeunieb	1	1	1	1	1
Peulimbang	-	-	-	-	-
Peudada	1	1	1	1	1
Juli	-	-	-	-	-
Jeumpa	-	-	-	-	-
Kota Juang	1	1	1	1	1
Kuala	-	-	-	-	-
Jangka	-	-	-	-	-
Peusangan	1	1	1	1	1
Psg Selatan	-	-	-	-	-
Psg Siblah Krueng	-	-	-	-	-
Makmur	-	-	-	-	-
Gandapura	1	1	1	1	1
Kutablang	-	-	-	-	-
<b>Bireuen</b>	<b>6</b>	<b>6</b>	<b>6</b>	<b>6</b>	<b>6</b>

Sumber/Source: PT Pos Indonesia (Persero) Kantor Pos Cabang Bireuen / PT Pos Indonesia (Persero)

**Tabel 8.2.2** Jumlah Surat Biasa Yang Dikirim dan Diterima di Wilayah Kerja PT Pos Indonesia Cabang Bireuen, 2020  
*Number of Send and Received Ordinary Letter by Bireuen Post Office, 2020*

Kantor Pos/Kantor Pos Pembantu (1)	Surat Biasa	
	Pengiriman (2)	Penerimaan (3)
Samalanga	1 361	3 662
Jeunieb	350	1 873
Peudada	261	962
Kota Juang	20 961	27 963
Peusangan	4 962	11 162
Jangka	661	750
Peusangan Selatan	323	262
Peusangan Siblah Krueng	169	362
Makmur	961	2 061
Gandapura	8 861	14 592
<b>Jumlah / Total</b>	<b>38 870</b>	<b>63 649</b>
Tahun 2019	39 370	64 119
Tahun 2018	36 800	59 854
Tahun 2017	39 904	77 204
Tahun 2016	40 720	43 876

Sumber/Source: PT Pos Indonesia (Persero) Kantor Pos Cabang Bireuen / PT Pos Indonesia (Persero)

**Tabel 8.2.3** Jumlah Surat Kilat Khusus yang Dikirim dan Diterima di Wilayah Kerja PT Pos Indonesia Cabang Bireuen, 2020  
**Number of Send and Received Special Letter by Bireuen Post Office, 2020**

Kantor Pos/Kantor Pos Pembantu	Surat Kilat Khusus	
	Pengiriman	Penerimaan
(1)	(2)	(3)
Samalanga	850	2 769
Jeunieb	758	1 061
Peudada	261	962
Kota Juang	16 361	31 062
Peusangan	8 079	15 161
Jangka	1 603	1 961
Peusangan Selatan	861	362
Peusangan Siblah Krueng	362	769
Makmur	1 762	3 240
Gandapura	9 268	14 049
<b>Jumlah / Total</b>	<b>38 725</b>	<b>71 396</b>
Tahun 2019	39 340	70 886
Tahun 2018	29 078	61 441
Tahun 2017	24 357	90 702
Tahun 2016	53 807	87 809

Sumber/Source: PT Pos Indonesia (Persero) Kantor Pos Cabang Bireuen / PT Pos Indonesia (Persero)



**Tabel**  
**Table** 8.2.4**Jumlah Surat Pos Express yang Dikirim dan Diterima di Wilayah Kerja PT Pos Indonesia Cabang Bireuen, 2020**  
**Number of Send and Received Express Letter by Bireuen Post Office, 2020**

Kantor Pos/Kantor Pos Pembantu	Surat Pos Express	
	Pengiriman	Penerimaan
(1)	(2)	(3)
Samalanga	373	971
Jeunieb	161	262
Peudada	41	73
Kota Juang	7 979	14 148
Peusangan	3 077	6 749
Jangka	36	661
Peusangan Selatan	129	362
Peusangan Siblah Krueng	161	262
Makmur	851	941
Gandapura	4 161	5 062
<b>Jumlah / Total</b>	<b>16 969</b>	<b>29 491</b>
Tahun 2019	17 469	29 991
Tahun 2018	11 259	21 973
Tahun 2017	15 239	24 269
Tahun 2016	16 764	18 564

Sumber/Source: PT Pos Indonesia (Persero) Kantor Pos Cabang Bireuen / PT Pos Indonesia (Persero)

**Tabel** 8.2.5 **Jumlah Paket Pos yang Dikirim dan Diterima di Wilayah Kerja PT Pos Indonesia Cabang Bireuen, 2020**  
**Number of Send and Received Packet by Bireuen Post Office, 2020**

Kantor Pos/Kantor Pos Pembantu	Paket Pos	
	Pengiriman	Penerimaan
(1)	(2)	(3)
Samalanga	850	1 413
Jeunieb	163	69
Peudada	89	169
Kota Juang	3 061	4 661
Peusangan	1 169	1 189
Jangka	138	236
Peusangan Selatan	41	162
Peusangan Siblah Krueng	26	146
Makmur	362	161
Gandapura	1 969	2 667
<b>Jumlah / Total</b>	<b>7 868</b>	<b>10 873</b>
Tahun 2019	8 368	11 232
Tahun 2018	7 013	10 448
Tahun 2017	6 532	7 559
Tahun 2016	5 980	9 672

Sumber/Source: PT Pos Indonesia (Persero) Kantor Pos Cabang Bireuen / PT Pos Indonesia (Persero)

**Tabel**  
**Table** 8.2.6**Jumlah Paket Pos Kilat Khusus yang Dikirim dan Diterima  
di Wilayah Kerja PT Pos Indonesia Cabang Bireuen, 2020**  
*Number of Send and Received Express Letter by Bireuen Post  
Office, 2020*

Kantor Pos/Kantor Pos Pembantu	Paket Pos Kilat Khusus	
	Pengiriman	Penerimaan
(1)	(2)	(3)
Samalanga	-	-
Jeunieb	-	-
Peudada	-	-
Kota Juang	-	-
Peusangan	-	-
Jangka	-	-
Peusangan Selatan	-	-
Peusangan Siblah Krueng	-	-
Makmur	-	-
Gandapura	-	-
<b>Jumlah / Total</b>	-	-
Tahun 2019	15 437	20 294
Tahun 2018	13 891	16 750
Tahun 2017	14 903	18 752
Tahun 2016	9 474	11 712

Sumber/Source: PT Pos Indonesia (Persero) Kantor Pos Cabang Bireuen / PT Pos Indonesia (Persero)

**Tabel 8.2.7** Jumlah Surat Express Mail Service yang Dikirim dan Diterima di Wilayah Kerja PT Pos Indonesia Cabang Bireuen, 2020  
**Number of Send and Received Express Mail Service by Bireuen Post Office, 2020**

Kantor Pos/Kantor Pos Pembantu	Express Mail Service (EMS)	
	Pengiriman	Penerimaan
(1)	(2)	(3)
Samalanga	562	751
Jeunieb	349	362
Peudada	129	169
Kota Juang	9 062	13 167
Peusangan	1 741	2 061
Jangka	262	761
Peusangan Selatan	362	269
Peusangan Siblah Krueng	42	143
Makmur	467	362
Gandapura	1 961	1 749
<b>Jumlah / Total</b>	<b>14 936</b>	<b>19 794</b>
Tahun 2019	1 352	1 636
Tahun 2018	1 150	1 532
Tahun 2017	1 014	1 876
Tahun 2016	960	3 312

Sumber/Source: PT Pos Indonesia (Persero) Kantor Pos Cabang Bireuen / PT Pos Indonesia (Persero)

**Tabel**  
**Table** 8.2.8**Jumlah Menara Telekomunikasi yang Berizin di  
Kabupaten Bireuen, 2020**  
*Number of Licensed Telecommunication Towers in Bireuen  
Regency, 2020*

<b>Kecamatan Subdistrict</b>	<b>Unit</b>
(1)	(2)
Samalanga	13
Sp Mamplam	7
Pandrah	2
Jeunieb	11
Peulimbang	5
Peudada	9
Juli	15
Jeumpa	11
Kota Juang	4
Kuala	7
Jangka	9
Peusangan	24
Psg Selatan	2
Psg Siblah Krueng	4
Makmur	4
Gandapura	14
Kutablang	14
<b>Bireuen</b>	<b>175</b>

DATA BELUM  
TERSEDIA

Catatan /Note: Data 2019

Sumber/Source: Dinas Komunikasi, Informatika dan Persandian Kabupaten Bireuen

**Tabel** 8.2.9 **Jumlah Desa Yang Belum Terlayani Sinyal Telekomunikasi Seluler di Kabupaten Bireuen, 2020**  
**Table** 8.2.9 **Number of Villages Not Served with Cellular Telecommunication Signals in Bireuen Regency, 2020**

Kecamatan Subdistrict	Jumlah Desa Number of Villages	Jumlah Desa Belum Terlayani Sinyal Telekomunikasi Seluler Number of Villages Not Served by Cellular Telecommunication Signals
(1)	(2)	
Samalanga	46	N/A
Sp Mamplam	41	5
Pandrah	19	4
Jeunieb	43	N/A
Peulimbang	22	1
Peudada	52	6
Juli	36	N/A
Jeumpa	42	N/A
Kota Juang	23	2
Kuala	20	0
Jangka	46	0
Peusangan	69	7
Psg Selatan	21	0
Psg Siblah Krueng	21	5
Makmur	27	5
Gandapura	40	8
Kutablang	41	N/A
<b>Bireuen</b>	<b>609</b>	<b>43</b>

Catatan /Note: N/A = Not Applicable / Data tidak dapat ditampilkan  
 Data 2019

Sumber/Source: Dinas Komunikasi, Informatika dan Persandian Kabupaten Bireuen / ??

**BAB**

**9**

**KOPERASI  
COOPERATIVE**

<https://bireuenkab.bps.go.id>





**PENJELASAN TEKNIS**

1. Koperasi adalah organisasi bisnis yang dimiliki dan dioperasikan oleh orang-seorang demi kepentingan bersama. Koperasi melandaskan kegiatan berdasarkan prinsip gerakan ekonomi rakyat yang berdasarkan asas kekeluargaan.

**TECHNICAL NOTES**

1. *Cooperatives are business organizations owned and operated by the individual for the common interest. Cooperatives base its activities on the principle of people's economic movement based on the principle of kinship.*

<https://bireuenkab.bps.go.id>

<https://bireuenkab.bps.go.id>

**ULASAN****DESCRIPTION****Koperasi**

Koperasi merupakan badan hukum yang didirikan berdasar asas kekeluargaan. Menganut prinsip ekonomi kerakyatan, dibentuknya sebuah koperasi bertujuan untuk mensejahterakan para anggotanya. Jadi, seluruh keuntungan yang didapat oleh koperasi akan dikelola untuk kemajuan kinerja koperasi dan dibagikan pada anggota aktif.

Berdasarkan data dari Dinas Penanaman Modal, Perdagangan, Koperasi dan UKM Kabupaten Bireuen, jumlah koperasi seluruhnya di Kabupaten Bireuen pada tahun 2020 terdapat 173 koperasi, meningkat dari tahun sebelumnya yang mencapai 169 koperasi.

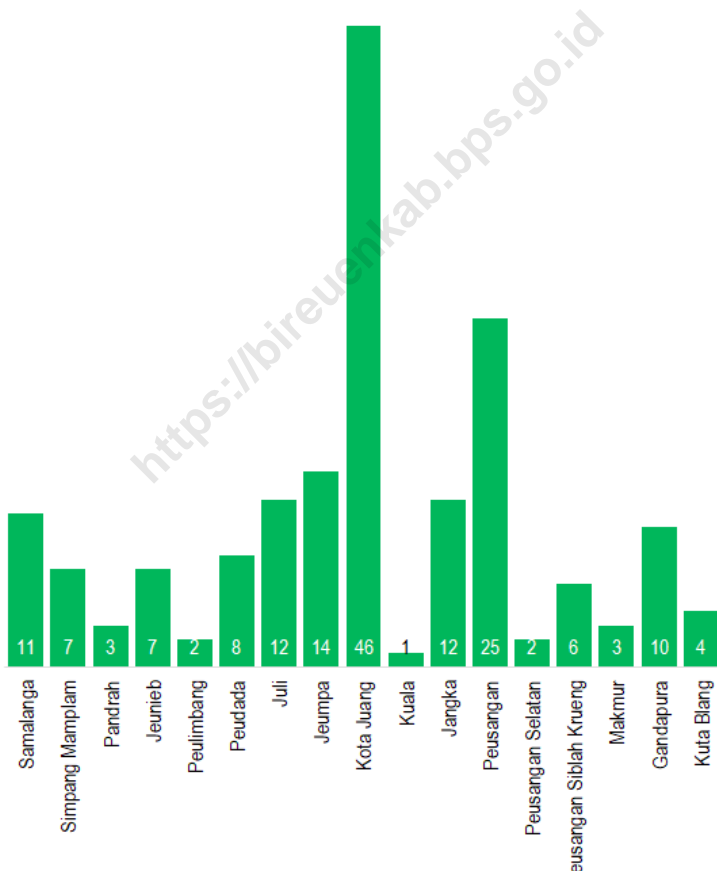
**Koperasi**

*Cooperatives are legal entities that are established based on family principles. Following the principle of democratic economy, the formation of cooperative aims to prosper its members. So, all the benefits gained by the cooperative will be managed for the progress of the cooperative's performance and distributed to active members.*

*Based on data from the Department of Investment, Trade, Cooperatives and SMEs in Bireuen Regency, the total number of cooperatives in Bireuen Regency in 2020 were 173 cooperatives, increased from the previous year which reached 169 cooperatives.*

**Gambar** 9.1  
**Figures**

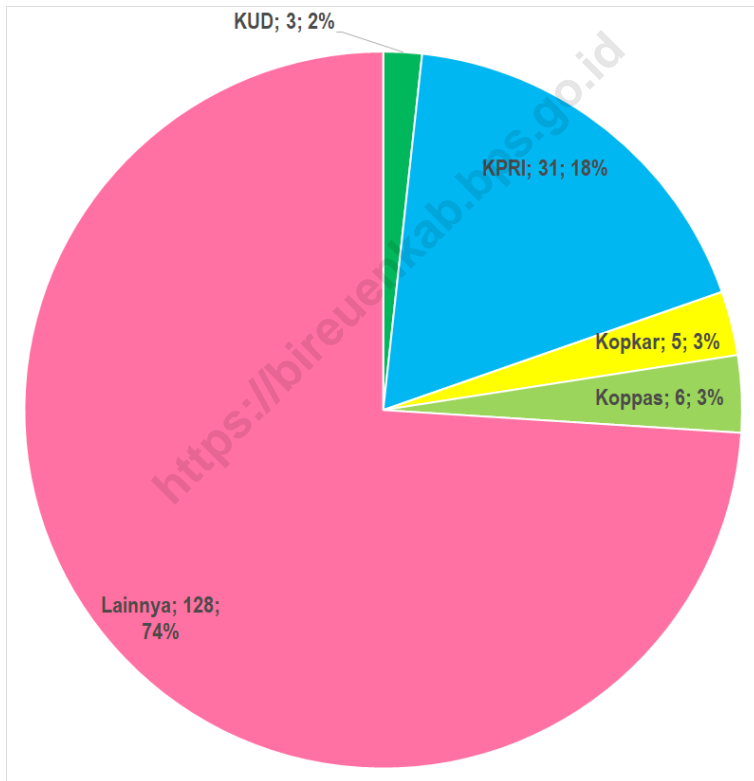
**Jumlah Koperasi Aktif Menurut Kecamatan di Kabupaten Bireuen, 2020**  
**Number of Active Cooperative by Subdistrict in Bireuen Regency, 2020**



Sumber/Source : Dinas Penanaman Modal, Perdagangan, Koperasi dan UKM Kabupaten Bireuen / Office of Investment, Trade, Cooperatives and Small/Medium Enterprises of Bireuen Regency

**Gambar** 9.2  
**Figures**

**Jumlah Koperasi Menurut Jenisnya di Kabupaten Bireuen, 2020**  
**Number of Cooperative by Kind of it in Bireuen Regency, 2020**



Sumber/Source : Dinas Penanaman Modal, Perdagangan, Koperasi dan UKM Kabupaten Bireuen / Office of Investment, Trade, Cooperatives and Small/Medium Enterprises of Bireuen Regency

<https://bireuenkab.bps.go.id>

**Tabel**  
**Table** 9.1**Jumlah Koperasi Aktif Menurut Kecamatan di Kabupaten Bireuen, 2016–2020**  
**Number of Active Cooperative by Subdistrict in Bireuen Regency, 2016–2020**

Kecamatan Subdistrict	2016	2017	2018	2019	2020
(1)	(2)	(3)	(4)	(5)	(6)
Samalanga	19	19	17	11	11
Simpang Mamplam	8	8	8	6	7
Pandrah	5	5	5	3	3
Jeunieb	8	8	9	7	7
Peulimbang	2	2	2	2	2
Peudada	6	6	8	8	8
Juli	10	10	11	11	12
Jeumpa	15	15	15	13	14
Kota Juang	48	48	47	45	46
Kuala	2	2	2	1	1
Jangka	18	18	18	12	12
Peusangan	27	27	28	25	25
Peusangan Selatan	4	4	4	2	2
Peusangan Siblah Krueng	5	5	6	6	6
Makmur	5	5	5	3	3
Gandapura	12	12	13	10	10
Kuta Blang	7	7	7	4	4
<b>Bireuen</b>	<b>201</b>	<b>201</b>	<b>205</b>	<b>169</b>	<b>173</b>

Sumber/Source: Dinas Perindustrian, Perdagangan, Koperasi, dan UKM Kabupaten Bireuen / Industrial, Trade, Cooperatives and Small/Medium Enterprises Office of Bireuen Regency

**Tabel**  
**Table** 9.2**Jumlah Koperasi Menurut Jenis Koperasi dan Kecamatan di Kabupaten Bireuen, 2020**  
**Number of Cooperative by Kind of Cooperative and Subdistrict in Bireuen Regency, 2020**

Kecamatan Subdistrict	Jenis Koperasi Kind of Cooperative					Jumlah Total
	KUD	KPRI	KOPKAR	KOPPAS	Lainnya Other	
(1)	(2)	(3)	(4)	(5)	(6)	(7)
Samalanga	-	2	-	1	8	11
Simpang Mamplam	-	-	-	-	7	7
Pandrah	-	2	-	-	1	3
Jeunieb	-	1	-	-	6	7
Peulimbang	-	1	-	-	1	2
Peudada	1	1	-	-	6	8
Juli	1	-	-	-	11	12
Jeumpa	-	1	1	1	11	14
Kota Juang	-	13	4	1	28	46
Kuala	-	1	-	-	-	1
Jangka	-	-	-	-	12	12
Peusangan	1	6	-	2	16	25
Peusangan Selatan	-	-	-	-	2	2
Peusangan Siblah Krueng	-	1	-	1	4	6
Makmur	-	-	-	-	3	3
Gandapura	-	2	-	-	8	10
Kuta Blang	-	-	-	-	4	4
<b>Bireuen</b>	<b>3</b>	<b>31</b>	<b>5</b>	<b>6</b>	<b>128</b>	<b>173</b>

Sumber/Source: Dinas Perindustrian, Perdagangan, Koperasi, dan UKM Kabupaten Bireuen / Industrial, Trade, Cooperatives and Small/Medium Enterprises Office of Bireuen Regency



**BAB**

**10**

**PENGELUARAN PENDUDUK**  
*POPULATION EXPENDITURE*

<https://bireuenkab.bps.go.id>



**PENJELASAN TEKNIS**

1. Pengeluaran rata-rata per kapita adalah biaya yang dikeluarkan untuk konsumsi semua anggota rumah tangga selama sebulan baik yang berasal dari pembelian, pemberian maupun produksi sendiri dibagi dengan banyaknya anggota rumah tangga dalam rumah tangga tersebut.

**TECHNICAL NOTES**

1. *Per capita Average Expenditure is the cost spent for all household members consumption during the month, whether from purchasing, giving or own production, divided by the number of household members in the household.*

<https://bireuenkab.bps.go.id>

<https://bireuenkab.bps.go.id>

**ULASAN**

**DESCRIPTION**

**Pengeluaran**

Pengeluaran rumah tangga dibedakan menurut kelompok makanan dan bukan makanan. Komposisi pengeluaran rumah tangga dapat dijadikan ukuran untuk menilai tingkat kesejahteraan ekonomi penduduk. Semakin rendah persentase pengeluaran untuk makanan terhadap total pengeluaran, maka semakin membaik tingkat kesejahterannya.

Penduduk Kabupaten Bireuen sebagian termasuk kedalam kuintil ke-1 (Golongan 0-20% terkaya) itu sekitar 27,26 persen. Jika dilihat dari komposisinya, rata-rata pengeluaran makanan perkapita sebulan digunakan untuk makanan dan minuman jadi sebesar Rp. 177.927,00 (19,13%), ikan/udang/cumi/kerang sebesar Rp. 76.600,00 (8,24%), dan rokok sebesar Rp. 72.227,00 (7,77%). Untuk pengeluaran non makanan, rata-rata sekitar Rp. 166.745,00 (17,93%) digunakan untuk perumahan dan fasilitas rumah tangga.

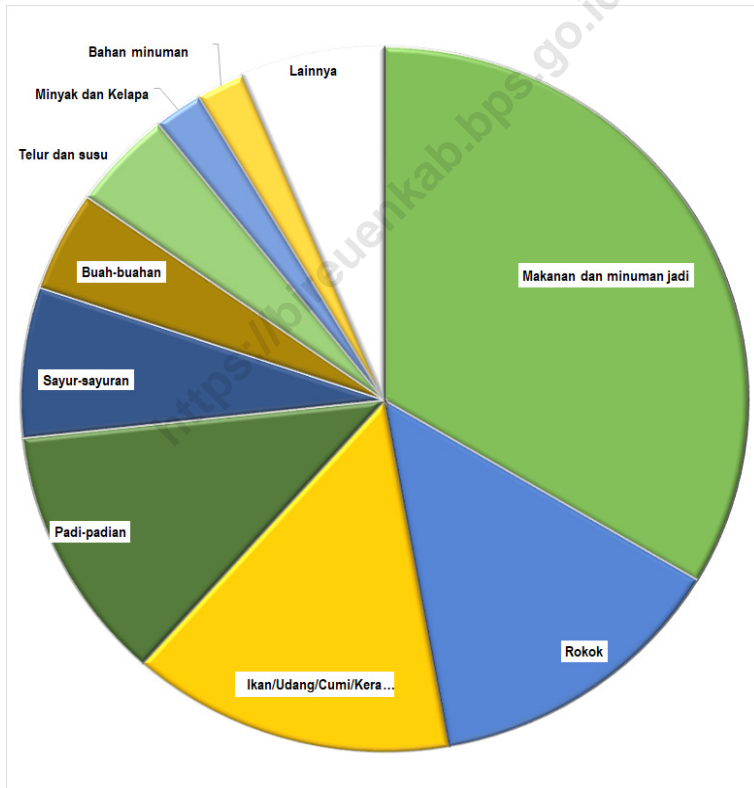
**Expenditure**

*Household expenditures are differentiated by food and non-food groups. The composition of household expenditure can be used to assess the level of economic prosperity. The lower the percentage of food expenditure on total expenditure, indicating that the better the welfare level.*

*The population of Bireuen Regency is mostly included in First Quintile (0-20% richest group) which is about 27.26 percent. Average monthly food expenditure per capita is used for food and drink of Rp. 177.927,00 (19,13%), fish / shrimp / squid / shellfish of Rp. 76.600,00 (8,24%), and cigarette of Rp. 72.227,00 (7,77%). For non-food expenditures, on average about Rp. 166.745,00 or 17.93 percent from total expenditure used for housing and household facilities.*

**Gambar** 10.1  
**Figures**

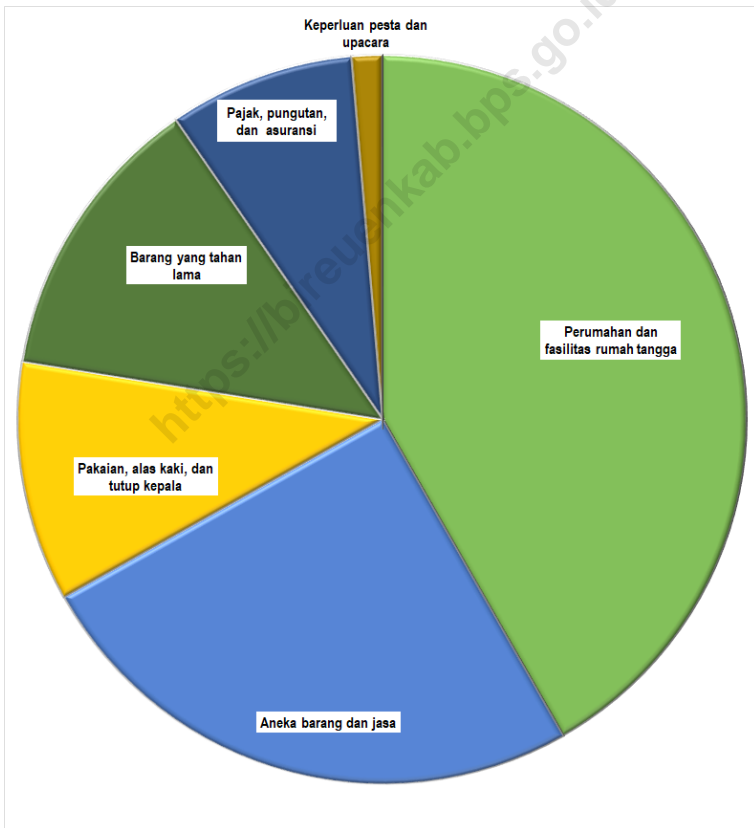
**Distribusi Pengeluaran per Kapita Sebulan Menurut Kelompok Komoditas Makanan di Kabupaten Bireuen, 2020**  
*Distribution of Monthly Expenditure per Capita by Commodity Group of Food in Bireuen Regency, 2020*



Sumber/Source : BPS, Survei Sosial Ekonomi Nasional (Susenas) Maret/BPS-Statistics Indonesia, National Socioeconomic Survey March

**Gambar** 10.2  
**Figures**

**Distribusi Pengeluaran per Kapita Sebulan Menurut Kelompok Komoditas Bukan Makanan di Kabupaten Bireuen, 2020**  
*Distribution of Monthly Expenditure per Capita by Commodity Group of Non-Food in Bireuen Regency, 2020*



Sumber/Source : BPS, Survei Sosial Ekonomi Nasional (Susenans) Maret/BPS-Statistics Indonesia, National Socioeconomic Survey March

<https://bireuenkab.bps.go.id>



**Tabel**  
**Table** 10.1

**Rata-rata Pengeluaran per Kapita Sebulan Menurut Kelompok Komoditas (rupiah) di Kabupaten Bireuen, 2019 dan 2020**  
**Monthly Average Expenditure per Capita by Commodity Group (rupiahs) in Bireuen Regency, 2019 and 2020**

<b>Kelompok Komoditas/Commodity Group</b>	<b>2019</b>	<b>2020</b>
(1)	(2)	(3)
<b>Makanan/Food</b>		
Padi-padian/ <i>Cereals</i>	69 301	62 091
Umbi-umbian/ <i>Tubers</i>	2 711	2 196
Ikan/udang/cumi/kerang/ <i>Fish/shrimp/common squid/shells</i>	75 189	76 600
Daging/ <i>Meat</i>	8 983	11 018
Telur dan susu/ <i>Eggs and milk</i>	20 606	24 117
Sayur-sayuran/ <i>Vegetables</i>	30 400	36 484
Kacang-kacangan/ <i>Legumes</i>	5 546	6 377
Buah-buahan/ <i>Fruits</i>	23 565	24 388
Minyak dan kelapa/ <i>Oil and coconut</i>	11 151	11 546
Bahan minuman/ <i>Beverage stuffs</i>	10 969	11 413
Bumbu-bumbuan/ <i>Spices</i>	9 673	9 078
Konsumsi lainnya/ <i>Miscellaneous food items</i>	4 731	5 129
Makanan dan minuman jadi/ <i>Prepared food and beverages</i>	178 183	177 927
Rokok/ <i>Cigarettes</i>	76 569	72 227
<b>Jumlah makanan/Total food</b>	<b>527 577</b>	<b>530 591</b>
<b>Bukan makanan/Non-food</b>		
Perumahan dan fasilitas rumah tangga/ <i>Housing and household facilities</i>	164464	166 745
Aneka komoditas dan jasa/ <i>Goods and services</i>	93107	100 533
Pakaian, alas kaki, dan tutup kepala/ <i>Clothing, footwear, and headgear</i>	45873	42 489
Komoditas tahan lama/ <i>Durable goods</i>	40847	51 334
Pajak, pungutan, dan asuransi/ <i>Taxes and insurance</i>	29859	33 032
Keperluan pesta dan upacara/kenduri/ <i>Parties and ceremonies</i>	5611	5 363
<b>Jumlah bukan makanan/Total non-food</b>	<b>379 761</b>	<b>399 495</b>
<b>Jumlah/Total</b>	<b>907 338</b>	<b>930 087</b>

Sumber/Source: BPS, Survei Sosial Ekonomi Nasional (Susenas) Maret/BPS-Statistics Indonesia, National Socioeconomic Survey March

**Tabel**  
**Table** 10.2**Persentase Pengeluaran per Kapita Sebulan Menurut  
Kelompok Komoditas di Kabupaten Bireuen, 2019 dan  
2020**  
*Percentage of Monthly Expenditure per Capita by  
Commodity Group in Bireuen Regency, 2019 and 2020*

<b>Kelompok Komoditas/Commodity Group</b>	<b>2019</b>	<b>2020</b>
(1)	(2)	(3)
<b>Makanan/Food</b>		
Padi-padian/Cereals	7,64	6,68
Umbi-umbian/Tubers	0,30	0,24
Ikan/udang/cumi/kerang/Fish/shrimp/common squid/shells	8,29	8,24
Daging/Meat	0,99	1,18
Telur dan susu/Eggs and milk	2,27	2,59
Sayur-sayuran/Vegetables	3,35	3,92
Kacang-kacangan/Legumes	0,61	0,69
Buah-buahan/Fruits	2,60	2,62
Minyak dan kelapa/Oil and coconut	1,23	1,24
Bahan minuman/Beverage stuffs	1,21	1,23
Bumbu-bumbuan/Spices	1,07	0,98
Konsumsi lainnya/Miscellaneous food items	0,52	0,55
Makanan dan minuman jadi/Prepared food and beverages	19,64	19,13
Rokok/Cigarettes	8,44	7,77
<b>Jumlah makanan/Total food</b>	<b>58,15</b>	<b>57,05</b>
<b>Bukan makanan/Non-food</b>		
Perumahan dan fasilitas rumah tangga/Housing and household facilities	18,13	17,93
Aneka komoditas dan jasa/Goods and services	10,26	10,81
Pakaian, alas kaki, dan tutup kepala/Clothing, footwear, and headgear	5,06	4,57
Komoditas tahan lama/Durable goods	4,50	5,52
Pajak, pungutan, dan asuransi/Taxes and insurance	3,29	3,55
Keperluan pesta dan upacara/kenduri/Parties and ceremonies	0,62	0,58
<b>Jumlah bukan makanan/Total non-food</b>	<b>41,85</b>	<b>42,95</b>
<b>Jumlah/Total</b>	<b>100</b>	<b>100</b>

Sumber/Source: BPS, Survei Sosial Ekonomi Nasional (Susenas) Maret/BPS-Statistics Indonesia, National Socioeconomic Survey March

**Tabel**  
**Table** 10.3**Persentase Penduduk Menurut Kuintil di Kabupaten Bireuen, 2019 dan 2020**  
*Percentage of Population by Quintil in Bireuen Regency, 2019 and 2020*

Kuintil	2019	2020
(1)	(2)	(3)
1	20,93	27,26
2	25,91	20,18
3	20,01	20,96
4	18,86	19,92
5	14,29	11,67
<b>Jumlah/Total</b>	<b>100,00</b>	<b>100,00</b>

Sumber/Source: BPS, Survei Sosial Ekonomi Nasional (Susenas) Maret/BPS-Statistics Indonesia, National Socioeconomic Survey March

<https://bireuenkab.bps.go.id>

**BAB**



# **PERDAGANGAN TRADE**

<https://bireuenkab.bps.go.id>



**PENJELASAN TEKNIS****TECHNICAL NOTES**

1. Perusahaan atau usaha industri adalah suatu unit (kesatuan) usaha yang melakukan kegiatan ekonomi, bertujuan menghasilkan barang atau jasa, terletak pada suatu bangunan atau lokasi tertentu, dan mempunyai catatan administrasi tersendiri mengenai produksi dan struktur biaya serta ada seorang atau lebih yang bertanggung jawab atas usaha tersebut.
  2. Industri manufaktur dikelompokkan ke dalam 4 golongan berdasarkan banyaknya pekerja, yaitu: industri besar (100 orang pekerja atau lebih), industri sedang/menengah (20–99 orang pekerja), industri kecil (5–19 orang pekerja), dan industri mikro (1–4 orang pekerja).
  3. Perusahaan adalah suatu badan yang melakukan kegiatan ekonomi, bertujuan menghasilkan barang/jasa, terletak di suatu bangunan fisik pada lokasi tertentu, dan mempunyai catatan administrasi tersendiri mengenai produksi dan struktur biaya, serta ada seorang atau lebih yang bertanggung jawab atas resiko usaha. Badan usaha perusahaan dapat berbentuk PT, CV, Firma, PT (Persero), Perusahaan Umum atau Perusahaan Jawatan.
1. *A manufacturing establishment is defined as a production unit engaged in economic activity, producing goods or services, located in a building or in a certain location, keeping a business record concerning the production and cost structure, and having a person or more that are responsible to those activities.*
  2. *Manufacturing industries are categorized into four groups, based on the number of employees: large scale manufacturing (100 employees or more), medium scale manufacturing (20–99 employees), small scale manufacturing (5–19 employees), and micro industry (1–4 employees).*
  3. *Enterprise is an entity conducting economic activities to provide goods/services, located in a physical building at a particular location, and maintain business records regarding production and cost structure, as well as at least one person who is responsible for business risk. Companies can form a business entity PT, CV, Firm, PT (Persero), Public Company or Bureau Company.*
  4. *A joint-stock company is a business entity where different stocks can be*

4. Perseroan terbatas (PT) adalah suatu badan hukum untuk menjalankan usaha yang memiliki modal terdiri dari saham-saham, yang pemilikinya memiliki bagian sebanyak saham yang dimilikinya. Karena modalnya terdiri dari saham-saham yang dapat diperjualbelikan, perubahan kepemilikan perusahaan dapat dilakukan tanpa perlu membubarkan perusahaan.
 

*bought and owned by shareholders. Each shareholder owns company stock in proportion, evidenced by his or her shares (certificates of ownership). This allows for the unequal ownership of a business with some shareholders owning a bigger proportion of a company than others do. Shareholders are able to transfer their shares to others without any effects to the continued existence of the company.*
5. Persekutuan Komanditer (commanditaire vennootschap atau CV) adalah suatu persekutuan yang didirikan oleh seorang atau beberapa orang yang mempercayakan uang atau barang kepada seorang atau beberapa orang yang menjalankan perusahaan dan bertindak sebagai pemimpin.
 

*5. Commanditaire (Commanditaire Vennootschap or CV) is an alliance founded by an individual or individuals who entrusted money or goods to an individual or individuals who run the company and act as a leader.*
6. Koperasi adalah organisasi bisnis yang dimiliki dan dioperasikan oleh orang-seorang demi kepentingan bersama. Koperasi melandaskan kegiatan berdasarkan prinsip gerakan ekonomi rakyat yang berdasarkan asas kekeluargaan.
 

*6. Cooperatives are business organizations owned and operated by the individual for the common interest. Cooperatives base its activities on the principle of people's economic movement based on the principle of kinship.*



**ULASAN****DESCRIPTION****Perdagangan**

Pada tahun 2020 terdapat 417 perusahaan dengan badan hukum PT, CV/Firma, dan Perseorangan yang mendaftar di Dinas Penanaman Modal, Perdagangan, Koperasi dan UKM Kabupaten Bireuen. Jumlah Usaha perseorangan memiliki persentase terbesar sebanyak 66,19 persen dari total perusahaan yang mendaftar.

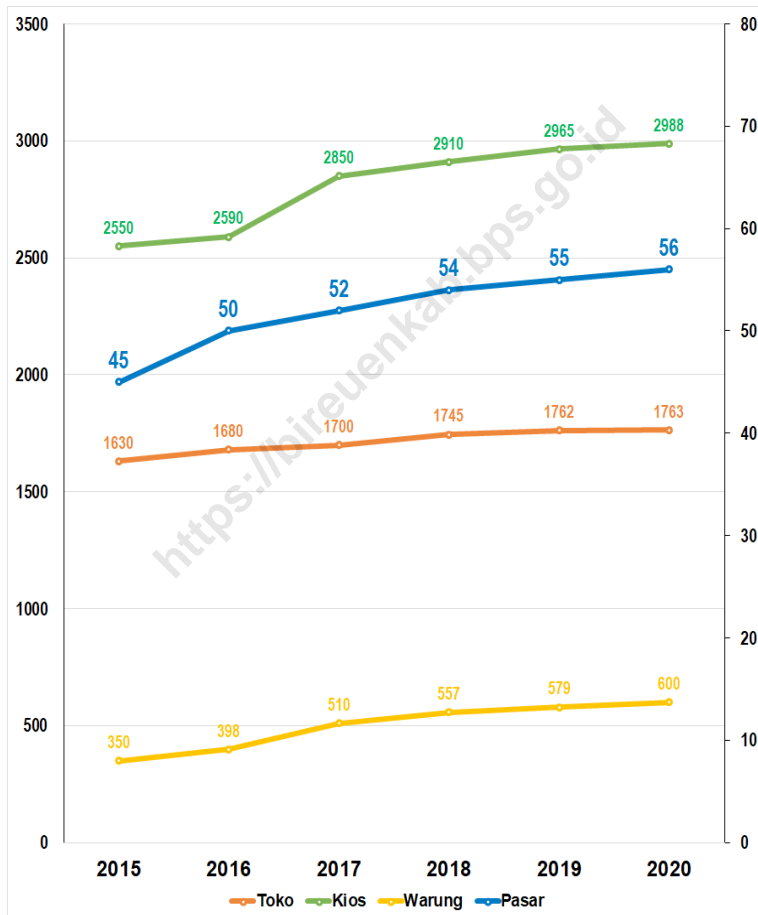
**Trade**

*In 2019, there are 586 companies with legal entities PT, CV / Firma, and Individuals registering at the Investment Agency, Trade, Cooperatives and SME Bireuen Regency. The number of individual businesses has the smallest percentage of 72,18 percent of the total companies that register.*

<https://bireuenkab.bps.go.id>

**Gambar** 11.1  
**Figures**

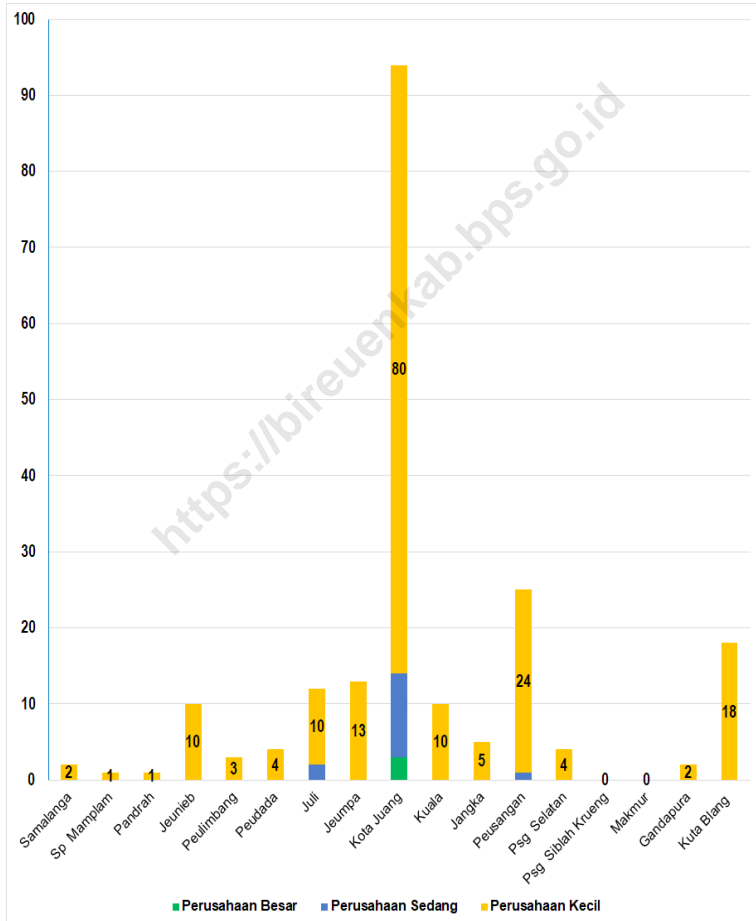
**Jumlah Sarana Perdagangan Menurut Jenisnya di Kabupaten Bireuen, 2015-2020**  
**Number of Trading Facilities by Type of Facility in Bireuen Regency, 2015-2020**



Sumber/Source : Dinas Penanaman Modal, Perdagangan, Koperasi dan UKM Kab. Bireuen / Office of Investment, Trade, Cooperatives and Small/Medium Enterprises of Bireuen Regency

**Gambar** 11.2  
**Figures**

**Jumlah Surat Izin Usaha Perdagangan (SIUP) Menurut Golongan Usaha dan Kecamatan di Kabupaten Bireuen, 2020**  
**Number of Trading License (SIUP) by Establishment Category and Subdistrict in Bireuen Regency, 2020**



Sumber/Source : Dinas Penanaman Modal, Perdagangan, Koperasi dan UKM Kab. Bireuen / Office of Investment, Trade, Cooperatives and Small/Medium Enterprises of Bireuen Regency

<https://bireuenkab.bps.go.id>

**Tabel**  
**Table** 11.1**Jumlah Sarana Perdagangan Menurut Jenisnya di  
Kabupaten Bireuen, 2016-2020**  
**Number of Trading Facilities by Type of Facility in Bireuen  
Regency, 2016-2020**

<b>Sarana Perdagangan Trading Facilities</b>	<b>2016</b>	<b>2017</b>	<b>2018</b>	<b>2019</b>	<b>2020</b>
<b>(1)</b>	<b>(2)</b>	<b>(3)</b>	<b>(4)</b>	<b>(5)</b>	<b>(6)</b>
Pasar/ Market	50	52	54	55	56
Toko/ Store	1 680	1 700	1 745	1 762	1 763
Kios	2 590	2 850	2 910	2 965	2 988
Warung	398	510	557	579	600
<b>Bireuen</b>	<b>4 718</b>	<b>5 112</b>	<b>5 266</b>	<b>5 361</b>	<b>5 407</b>

Sumber/Source: Dinas Perindustrian, Perdagangan, Koperasi, dan UKM Kabupaten Bireuen / Industrial, Trade, Cooperatives and Small/Medium Enterprises Office of Bireuen Regency

**Tabel**  
**Table** 11.2.**Jumlah Surat Izin Usaha Perdagangan (SIUP) Menurut Golongan Usaha dan Kecamatan di Kabupaten Bireuen, 2020****Number of Trading License (SIUP) by Establishment Category and Subdistrict in Bireuen Regency, 2020**

Kecamatan Subdistrict	Perusahaan Besar Wholesale Company	Perusahaan Menengah Medium Company	Perusahaan Kecil Small Company	Usaha Mikro Kecil Micro Small Business
(1)	(2)	(3)	(4)	(5)
Samalanga	0	0	2	0
Sp Mamplam	0	0	1	0
Pandrah	0	0	1	0
Jeunieb	0	0	10	0
Peulimbang	0	0	3	0
Peudada	0	0	4	0
Juli	0	2	10	0
Jeumpa	0	0	13	1
Kota Juang	3	11	80	0
Kuala	0	0	10	0
Jangka	0	0	5	0
Peusangan	0	1	24	1
Psg Selatan	0	0	4	0
Psg Siblah Krueng	0	0	0	0
Makmur	0	0	0	0
Gandapura	0	0	2	0
Kuta Blang	0	0	18	0
<b>Bireuen</b>	<b>3</b>	<b>14</b>	<b>187</b>	<b>2</b>

Sumber/Source: Dinas Penanaman Modal, Perdagangan, Koperasi dan UKM Kab. Bireuen / Office of Investment, Trade, Cooperatives and Small/Medium Enterprises of Bireuen Regency

**Tabel**  
**Table** 11.3**Jumlah Perusahaan yang Mendaftar Menurut Bentuk  
Badan Hukum di Kabupaten Bireuen, 2020**  
**Number of Establishment by Legal Entities in Bireuen  
Regency, 2020**

Kecamatan Subdistrict	Badan Hukum /Legal Entities			Jumlah Total
	PT	CV / Firma	Perseorangan	
(1)	(2)	(3)	(4)	(5)
Samalanga	1	-	3	4
Sp Mamplam	-	1	5	6
Pandrah	-	-	3	3
Jeunieb	1	5	19	25
Peulimbang	-	2	7	9
Peudada	1	1	11	13
Juli	1	8	18	27
Jeumpa	1	8	18	27
Kota Juang	19	57	72	148
Kuala	1	5	11	17
Jangka	1	-	16	17
Peusangan	3	11	59	73
Psg Selatan	-	-	5	5
Psg Siblah Krueng	-	-	3	3
Makmur	-	-	2	2
Gandapura	1	2	5	8
Kuta Blang	-	11	19	30
<b>Bireuen</b>	<b>30</b>	<b>111</b>	<b>276</b>	<b>417</b>

Sumber/Source: Dinas Penanaman Modal, Perdagangan, Koperasi dan UKM Kab. Bireuen / Office of Investment, Trade, Cooperatives and Small/Medium Enterprises of Bireuen Regency

<https://bireuenkab.bps.go.id>



**BAB**

**12**

**SISTEM NERACA REGIONAL**  
***SYSTEM OF REGIONAL***  
***ACCOUNTS***

<https://bireuenkab.bps.go.id>



**PENJELASAN TEKNIS****TECHNICAL NOTES**

1. Penghitungan statistik neraca nasional mengikuti buku petunjuk yang diterbitkan oleh Perserikatan Bangsa Bangsa (PBB) dikenal sebagai Sistem Neraca Nasional (SNN). SNN adalah rekomendasi internasional tentang bagaimana menyusun ukuran aktivitas ekonomi yang sesuai dengan standar neraca baku yang didasarkan pada prinsip-prinsip ekonomi. Rekomendasi yang dimaksud dinyatakan dalam sekumpulan konsep, definisi, klasifikasi, dan aturan neraca yang disepakati secara internasional dalam mengukur indikator tertentu seperti Produk Domestik Bruto (PDB). Salah satu bentuk adaptasi pencatatan statistik nasional adalah melakukan perubahan tahun dasar PDB Indonesia dari tahun 2000 ke 2010. Perubahan tahun dasar PDB dilakukan seiring dengan mengadopsi rekomendasi PBB yang tertuang dalam Sistem Neraca Nasional 2008 (SNA 2008).

2. Produk Domestik Bruto pada tingkat nasional serta Produk Domestik Regional Bruto (PDRB) pada tingkat regional menggambarkan kemampuan suatu wilayah untuk menciptakan nilai tambah pada suatu waktu tertentu. Untuk menyusun PDB

1. *The method used to estimate national accounts statistics is based on the standard guidelines formed by United Nation known as System of National Accounts (SNA). SNA is the internationally agreed standard set of recommendations on how to compile measures of economic activity in accordance with strict accounting conventions based on economic principles. The recommendations are expressed in term of a set of concepts, definitions, classifications and accounting rules that comprise the internationally agreed standard for measuring indicators such as Gross Domestic Product (GDP). One of the improvement in the national statistical system is to rebase GDP form base year 2000 to 2010 in order to capture current economic condition. It is in line with the United Nations (UN) recommendation on 2008 SNA.*

2. *The basic measure of the value added arising from economic activity is known as Gross Domestic Product at the national level and Gross Regional Domestic Product (GRDP) at the regional level (provinces/regencies/municipalities). To compile these statistics, two approaches*

maupun PDRB digunakan 2 pendekatan, yaitu lapangan usaha dan pengeluaran. Keduanya menyajikan komposisi data nilai tambah dirinci menurut sumber kegiatan ekonomi (lapangan usaha) dan menurut komponen penggunaannya. PDB maupun PDRB dari sisi lapangan usaha merupakan penjumlahan seluruh komponen nilai tambah bruto yang mampu diciptakan oleh sektor-sektor ekonomi atas berbagai aktivitas produksinya. Sedangkan dari sisi pengeluaran menjelaskan tentang penggunaan dari nilai tambah tersebut.

3. PDB menurut lapangan usaha mengalami perubahan klasifikasi dari 9 lapangan usaha menjadi 17 lapangan usaha. PDB menurut lapangan usaha dirinci menurut total nilai tambah dari seluruh sektor ekonomi yang mencakup lapangan usaha Pertanian, Kehutanan, dan Perikanan; Pertambangan dan Penggalian; Industri Pengolahan; Pengadaan Listrik dan Gas; Pengadaan Air, Pengelolaan Sampah, Limbah dan Daur Ulang; Konstruksi; Perdagangan Besar dan Eceran, Reparasi Mobil dan Sepeda Motor; Transportasi dan Pergudangan; Penyediaan Akomodasi dan Makan Minum; Informasi dan Komunikasi; Jasa Keuangan dan Asuransi; Real Estat; Jasa

*have been used, i.e. "production approach" and "expenditure approach". The first approach is to measure value added produced by various kinds of economic activities, while the second approach is to measure final uses of the country's output. In other words, GDP/GRDP is the sum of total value added produced by all economic industries (activities) and the ways of using it.*

3. *GDP by industry classification changes from 9 sectors to 17 industries. GDP by industry is classified by types of economic activities such as Agriculture, Forestry and Fishing; Mining and Quarrying; Manufacturing; Electricity and Gas; Water supply, Sewerage, Waste Management and Remediation Activities; Construction; Wholesale and Retail Trade; Repair of Motor Vehicles and Motorcycles; Transportation and Storage; Accommodation and Food Service Activities; Information and Communication; Financial and Insurance Activities; Real Estate Activities; Business Activities; Public Administration; Defence and Compulsory Social Security; Education; Human*

Perusahaan; Administrasi Pemerintahan, Pertahanan dan Jaminan Sosial Wajib; Jasa Pendidikan; Jasa Kesehatan dan Kegiatan Sosial; dan Jasa lainnya.

*Health and Social Work Activities; and Other Services Activities.*

4. PDB menurut pengeluaran mengalami perubahan klasifikasi dimana pengeluaran konsumsi Lembaga Non Profit yang Melayani Rumah Tangga (LNPR) yang sebelumnya termasuk bagian dari pengeluaran konsumsi rumah tangga menjadi komponen terpisah. Sehingga klasifikasi PDB menurut pengeluaran dirinci menjadi 7 komponen yaitu komponen pengeluaran konsumsi rumah tangga, pengeluaran konsumsi LNPR, pengeluaran konsumsi pemerintah, pembentukan modal tetap bruto, perubahan inventori, ekspor barang dan jasa, dan impor barang dan jasa.
4. *GDP by expenditure classification changes where consumption expenditure Non-profit Institutions Serving Households (NPISH) previously included as part of household consumption expenditure is taken out into separate component. So that, GDP by type of expenditures is classified into: household consumption expenditure, NPISH consumption expenditure, government consumption expenditure, gross fixed capital formation, changes in inventories, exports of goods and services, and imports of goods and services.*
5. Pengeluaran konsumsi rumah tangga mencakup berbagai pengeluaran konsumsi akhir rumah tangga atas barang dan jasa untuk memenuhi kebutuhan individu ataupun kelompok secara langsung. Pengeluaran rumah tangga di sini mencakup makanan dan minuman selain restoran; pakaian, alas kaki dan jasa perawatannya; perumahan dan perlengkapan rumah tangga; kesehatan dan pendidikan; transportasi dan komunikasi;
5. *Household consumption expenditures consist of expenditures incurred by households, which are used for both individual or collective needs. Household consumptions are classified into food and beverages other than restaurants; clothing, footwear, and related maintenance services; housing and household equipment; health and education; transport and communication; restaurants and hotels; and others.*

restoran dan hotel serta lainnya.

6. Pengeluaran Pemerintah terdiri dari Pengeluaran Konsumsi Individu dan Pengeluaran Konsumsi Kolektif. Barang dan jasa individu merupakan barang dan jasa privat, dimana ciri-ciri barang privat adalah a) Scarcity, yaitu ada kelangkaan/keterbatasan dalam jumlah; b) Excludable consumption, yaitu konsumsi suatu barang dapat dibatasi hanya pada mereka yang memenuhi persyaratan tertentu (biasanya harga); c) Rivalrous competition, yaitu konsumsi oleh satu konsumen akan mengurangi atau menghilangkan kesempatan pihak lain untuk melakukan hal serupa. Contoh barang dan jasa yang dihasilkan pemerintah dan tergolong sebagai barang dan jasa individu adalah jasa pelayanan kesehatan pemerintah di rumah sakit/puskesmas dan jasa pendidikan di sekolah/universitas negeri. Sedangkan barang dan jasa kolektif ekuivalen dengan barang publik yang memiliki ciri a) Non rivalry, yaitu penggunaan satu konsumen terhadap suatu barang tidak mengurangi kesempatan konsumen lain untuk juga mengkonsumsi barang tersebut; b) Non excludable, yaitu apabila suatu barang publik tersedia, maka tidak ada yang dapat menghalangi siapapun
6. *Government consumption expenditure consists of Individual Consumption Expenditure and Collective Consumption Expenditure. Individual goods and services are private goods and services, which the characteristics of private goods is a) Scarcity, that there is a scarcity/limited in number; b) Excludable consumption, the consumption of goods can be limited only to those who meet certain requirements (usually the price); c) Rivalrous competition, ie consumption by the consumer will reduce or eliminate the chance of another party to do so. Examples of goods and services produced by government and classified as goods and services of individuals is the government health services in hospitals/health centers and education services in schools/universities. Collective goods and services equivalent to public goods characterized by a) Non-rivalry, namely the use of a consumer for an item does not reduce the chance of another consumer to also consume goods; b) Non-excludable, i.e. when a public good available, then nothing can hinder anyone to benefit from the goods or in other words everyone has access to the goods. Examples of goods and services produced by government and classified as collective goods and services is carried military defense*

untuk memperoleh manfaat dari barang tersebut atau dengan kata lain setiap orang memiliki akses ke barang tersebut. Contoh barang dan jasa yang dihasilkan pemerintah dan tergolong sebagai barang dan jasa kolektif adalah jasa pertahanan yang dilakukan TNI dan keamanan yang dilakukan kepolisian.

7. Pembentukan Modal Tetap Bruto (PMTB) mencakup pengadaan, pembuatan, dan pembelian barang modal. Barang modal dimaksud adalah barang-barang yang digunakan untuk proses produksi, tahan lama atau yang mempunyai umur pemakaian lebih dari satu tahun seperti bangunan, mesin-mesin dan alat angkutan. Termasuk pula di sini perbaikan besar (berat) yang sifatnya memperpanjang umur atau mengubah bentuk atau kapasitas barang modal tersebut. Pengeluaran barang modal untuk keperluan militer juga dicakup sebagai PMTB. Klasifikasi komponen PMTB dibagi menjadi 6 sub komponen yaitu Konstruksi; Mesin dan Peralatan; Kendaraan; Peralatan Lainnya; Cultivated Biological Resources (CBR) dan Produk Kekayaan Intelektual.
  8. Ekspor barang dan jasa merupakan transaksi perdagangan barang dan jasa dari penduduk (residen) ke bukan penduduk (nonresiden).
7. *Gross Fixed Capital Formation (GFCF) includes procurement, manufacture, and the purchase of capital goods. Capital goods are goods which are used for the production process, durable or have a service life of more than one year such as buildings, machinery, and transportation equipment. Including here: huge improvement that are to extend the life or changing the shape or the capacity of the capital goods. Capital expenditures for military purposes are also covered as GFCF. GFCF component are classified into six sub-components: Construction; Machinery and Equipment; vehicle; Other equipment; Cultivated Biological Resources (CBR) and Intellectual Property Product.*
  8. *Exports of goods and services consist of transactions of goods and services from residents to non-residents. Imports of goods and services*

Impor barang dan jasa adalah transaksi perdagangan dari bukan penduduk ke penduduk. Ekspor atau impor barang terjadi pada saat terjadi perubahan hak kepemilikan barang antara penduduk dengan bukan penduduk (dengan atau tanpa perpindahan fisik barang tersebut). Pada PDB dengan tahun dasar 2010, ekspor dan impor barang dirinci menjadi nonmigas dan migas.

*consist of transaction of goods and services from non-residents to residents. Exports and imports of goods occur when there are changes in ownership of goods between residents and non-residents (with or without physical movements of goods across frontiers). On the GDP at 2010 basic year, exports and imports of goods specified into non oil and gas and oil and gas.*

9. Produk Domestik Bruto maupun agregat turunannya disajikan dalam 2 (dua) versi penilaian, yaitu atas dasar "harga berlaku" dan atas dasar "harga konstan". Disebut sebagai harga berlaku karena seluruh agregat dinilai dengan menggunakan harga pada tahun berjalan, sedangkan harga konstan penilaiannya didasarkan kepada harga satu tahun dasar tertentu, dalam publikasi ini digunakan harga tahun 2010.

9. *GDP and its aggregations are presented in two forms: at current market prices and at constant base year market prices. In presenting current market prices, all aggregates are valued at current market prices, while base year constant market prices are shown by valuing all aggregates at fixed base year prices. Year of 2010 is used as the base year in this publication.*

10. Laju pertumbuhan Produk Domestik Bruto diperoleh dari perhitungan PDB atas dasar harga konstan. Diperoleh dengan cara mengurangi nilai PDB pada tahun ke-n terhadap nilai pada tahun ke n-1 (tahun sebelumnya), dibagi dengan nilai pada tahun ke n-1, dikalikan dengan 100 persen. Laju pertumbuhan menunjukkan perkembangan

10. *Growth rate of Gross Domestic Product is derived from GDP at constant market prices. It is obtained by subtracting the value of GDP year n with the value of GDP year n-1, divided by the value of GDP year n-1 then multiplied by 100 percent. The growth rate of GDP explains the income growth during the given period.*



agregat pendapatan dari satu waktu tertentu terhadap waktu sebelumnya.

<https://bireuenkab.bps.go.id>

<https://bireuenkab.bps.go.id>

**ULASAN****DESCRIPTION****Pendapatan Regional**

Penghitungan Produk Domestik Regional Bruto (PDRB) dilakukan atas dasar harga berlaku (ADHB) dan juga atas dasar harga konstan (ADHK). PDRB ADHB Kabupaten Bireuen tahun 2020 mencapai 13.090,47 miliar rupiah, sedangkan PDRB ADHK mencapai 9.970,58 miliar rupiah. Perkembangan PDRB ADHB dan ADHK selama 4 tahun terakhir dapat dilihat pada gambar 12.1

Pertumbuhan ekonomi Kabupaten Bireuen dapat dilihat dari nilai PDRB ADHK. Pertumbuhan ekonomi di Kabupaten Bireuen pada tahun 2019 sebesar -0,94 persen.

Struktur perekonomian Kabupaten Bireuen pada tahun 2020 di dominasi oleh sektor pertanian, yaitu mencapai 34,57 persen. Sedangkan sektor yang memberikan kontribusi terkecil yaitu sektor pengadaan air, pengelolaan sampah, limbah dan daur ulang.

**Regional Income**

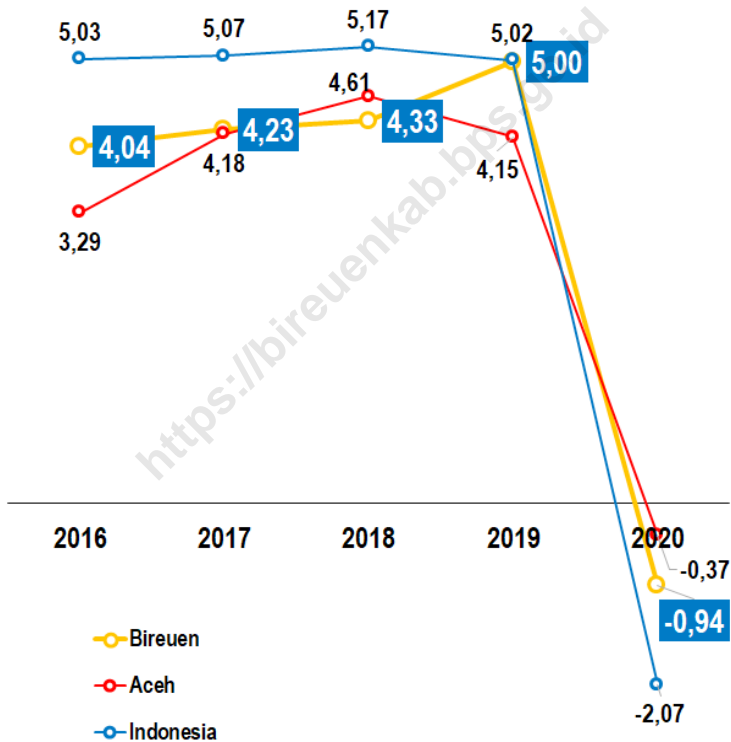
*The calculation of Gross Regional Domestic Product (GRDP) is performed at current price and constant price. GRDP of Bireuen Regency at current price in 2020 reached 13.090,47 billion rupiahs, while GRDP at constant price reached 9.970,58 billion rupiahs. The development of GRDP at current price and constant price for 4 years is presented in figure 12.1*

*Economic growth of Bireuen Regency can be seen from the growth of GRDP at constant price. Economic growth of Bireuen Regency in 2020 was -0.94 percent.*

*Economix structure of Bireuen Regency in 2020 was dominated by agriculture sector, was 34.57 percent. While the lowest contribution was water supply, waste and recycling management sector.*

**Gambar** 12.1  
**Figures**

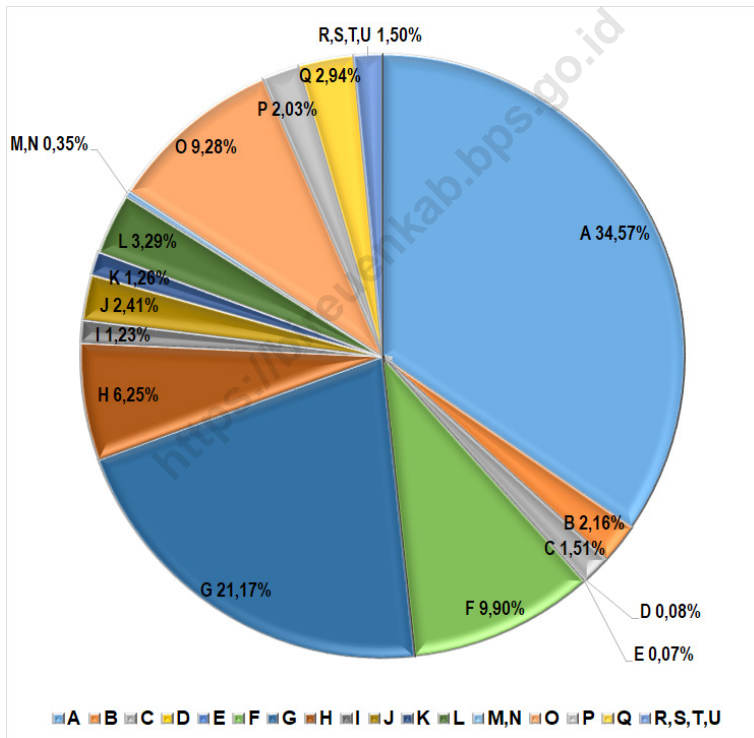
**Laju Pertumbuhan Produk Domestik Regional Bruto Atas Dasar Harga Konstan 2010 Kabupaten Bireuen, Provinsi Aceh, dan Indonesia, 2016-2020**  
*Growth Rate of Gross Regional Domestic Product at 2010 Constant Market Prices of Bireuen Regency, Aceh Province, and Indonesia, 2016-2020*



Sumber/Source : BPS, berbagai sensus, survei dan sumber lain/BPS-Statistics Indonesia, various census, survey, and other sources

**Gambar** 12.2  
**Figures**

**Distribusi Persentase Produk Domestik Regional Bruto Atas Dasar Harga Berlaku Menurut Lapangan Usaha di Kabupaten Bireuen (persen), 2020**  
*Percentage Distribution of Gross Regional Domestic Product at Current Market Prices by Industry in Bireuen Regency (percent), 2020*



Sumber/Source : BPS, berbagai sensus, survei dan sumber lain/BPS-Statistics Indonesia, various census, survey, and other sources

<https://bireuenkab.bps.go.id>

**Tabel**  
**Table** 12.1

**Produk Domestik Regional Bruto Atas Dasar Harga  
Berlaku Menurut Lapangan Usaha di Kabupaten Bireuen  
(miliar rupiah), 2016-2020**  
*Gross Regional Domestic Product at Current Market Prices  
by Industry in Bireuen Regency (billion rupiahs), 2016-2020*

	<b>Lapangan Usaha Industry</b>	<b>2016</b>	<b>2017</b>	<b>2018</b>	<b>2019</b>	<b>2020</b>
	(1)	(2)	(3)	(4)	(5)	(6)
A	Pertanian, Kehutanan, dan Perikanan/ <i>Agriculture, Forestry, and Fishing</i>	3 637,73	3 831,72	4 015,05	4 267,36	4 525,25
B	Pertambangan dan Penggalian/ <i>Mining and Quarrying</i>	278,36	271,11	255,12	265,02	282,96
C	Industri Pengolahan/ <i>Manufacturing</i>	178,45	191,25	200,3	201,45	198,07
D	Pengadaan Listrik dan Gas/ <i>Electricity and Gas</i>	6,7	7,84	8,66	9,6	10,19
E	Pengadaan Air; Pengelolaan Sampah, Limbah, dan Daur Ulang/ <i>Water Supply; Sewerage, Waste Management, and Remediation Activities</i>	5,59	6,39	6,98	8,67	8,9
F	Konstruksi/ <i>Construction</i>	938,91	1 001,1	1 102,27	1 210,23	1 295,5
G	Perdagangan Besar dan Eceran; Reparasi Mobil dan Sepeda Motor/ <i>Wholesale and Retail Trade; Repair of Motor Vehicles and Motorcycles</i>	2 364,72	2 531,05	2 743,19	2 892,96	2 770,85
H	Transportasi dan Pergudangan/ <i>Transportation and Storage</i>	1 008,05	1 023,04	987,77	1 016,72	817,83
I	Penyediaan Akomodasi dan Makan Minum/ <i>Accommodation and Food Service Activities</i>	116,35	130,33	143,21	160,51	160,43
J	Informasi dan Komunikasi/ <i>Information and Communication</i>	268,1	275,4	272,33	285,85	315,86

Lanjutan Tabel/*Continued Table 12.1*

<b>Lapangan Usaha Industry</b>		<b>2016</b>	<b>2017</b>	<b>2018</b>	<b>2019</b>	<b>2020</b>
(1)		(2)	(3)	(4)	(5)	(6)
K	Jasa Keuangan dan Asuransi/ <i>Financial and Insurance Activities</i>	129,6	139,49	146,18	161,1	165,46
L	Real Estat/ <i>Real Estate Activities</i>	323,29	356,55	385,17	420,64	430,72
M,N	Jasa Perusahaan/ <i>Business Activities</i>	32,51	35,82	39,25	42,8	45,22
O	Administrasi Pemerintahan, Pertahanan, dan Jaminan Sosial Wajib/ <i>Public Administration and Defence; Compulsory Social Security</i>	856,68	967,22	1 086,68	1 171,23	1 215,38
P	Jasa Pendidikan/ <i>Education</i>	177,69	196,45	217,42	250,3	265,7
Q	Jasa Kesehatan dan Kegiatan Sosial/ <i>Human Health and Social Work Activities</i>	260,91	285,17	310,89	345,46	385,19
R,S,T,U	Jasa Lainnya/ <i>Other Services Activities</i>	142,09	160,99	172,05	188,96	196,95
<b>Produk Domestik Regional Bruto Gross Regional Domestic Product</b>		<b>10 725,72</b>	<b>11 410,92</b>	<b>12 092,52</b>	<b>12 898,85</b>	<b>13 090,47</b>

Sumber/*Source*: BPS, berbagai sensus, survei dan sumber lain/*BPS-Statistics Indonesia, various census, survey, and other sources*



**Tabel** 12.2  
**Table**

**Produk Domestik Regional Bruto Atas Dasar Harga Konstan 2010 Menurut Lapangan Usaha di Kabupaten Bireuen (miliar rupiah), 2016-2020**  
**Gross Regional Domestic Product at 2010 Constant Market Prices by Industry in Bireuen Regency (billion rupiahs), 2016-2020**

	<b>Lapangan Usaha</b> <b>Industry</b>	<b>2016</b>	<b>2017</b>	<b>2018</b>	<b>2019</b>	<b>2020</b>
	(1)	(2)	(3)	(4)	(5)	(6)
A	Pertanian, Kehutanan, dan Perikanan/ <i>Agriculture, Forestry, and Fishing</i>	2 748,48	2 840,76	2 917,98	3 043,43	3 161,18
B	Pertambangan dan Penggalian/ <i>Mining and Quarrying</i>	237,86	231,64	217,44	220,44	226,98
C	Industri Pengolahan/ <i>Manufacturing</i>	140,76	144,59	150,48	153,68	149,18
D	Pengadaan Listrik dan Gas/ <i>Electricity and Gas</i>	7,28	7,93	8,69	9,56	10,29
E	Pengadaan Air; Pengelolaan Sampah, Limbah, dan Daur Ulang/ <i>Water Supply; Sewerage, Waste Management, and Remediation Activities</i>	3,67	4,02	4,34	5,13	5,17
F	Konstruksi/ <i>Construction</i>	757,99	799,99	851,45	907,23	964,51
G	Perdagangan Besar dan Eceran; Reparasi Mobil dan Sepeda Motor/ <i>Wholesale and Retail Trade; Repair of Motor Vehicles and Motorcycles</i>	2 209,57	2 331,09	2 486,09	2 620,66	2 490,31
H	Transportasi dan Pergudangan/ <i>Transportation and Storage</i>	887,36	899,62	907,9	940,25	750,85
I	Penyediaan Akomodasi dan Makan Minum/ <i>Accommodation and Food Service Activities</i>	91,69	97,28	103,45	111,07	107,05
J	Informasi dan Komunikasi/ <i>Information and Communication</i>	251,57	256,58	261,01	270,88	302,99

Lanjutan Tabel/*Continued Table 12.2*

Lapangan Usaha Industry		2016	2017	2018	2019	2020
(1)		(2)	(3)	(4)	(5)	(6)
K	Jasa Keuangan dan Asuransi/ <i>Financial and Insurance Activities</i>	93,12	97,24	98,31	106,76	109,72
L	Real Estat/ <i>Real Estate Activities</i>	266,03	280,36	295,57	315,48	313,74
M,N	Jasa Perusahaan/ <i>Business Activities</i>	25,02	26,29	27,67	29,09	30,02
O	Administrasi Pemerintahan, Pertahanan, dan Jaminan Sosial Wajib/ <i>Public Administration and Defence; Compulsory Social Security</i>	658,9	705,36	752,9	791,11	790,06
P	Jasa Pendidikan/ <i>Education</i>	146,63	156,67	166,32	178,59	183,
Q	Jasa Kesehatan dan Kegiatan Sosial/ <i>Human Health and Social Work Activities</i>	189,79	203,29	217,33	232,85	244,85
R,S,T,U	Jasa Lainnya/ <i>Other Services Activities</i>	109,21	115,21	119,21	129,11	130,7
<b>Produk Domestik Regional Bruto Gross Regional Domestic Product</b>		<b>8 824,94</b>	<b>9 197,93</b>	<b>9 586,14</b>	<b>10 065,33</b>	<b>9 970,58</b>

Sumber/*Source*: BPS, berbagai sensus, survei dan sumber lain/*BPS-Statistics Indonesia, various census, survey, and other sources*

**Tabel**  
**Table** 12.3

**Distribusi Persentase Produk Domestik Regional Bruto Atas Dasar Harga Berlaku Menurut Lapangan Usaha di Kabupaten Bireuen (persen), 2016-2020**  
**Percentage Distribution of Gross Regional Domestic Product at Current Market Prices by Industry in Bireuen Regency (percent), 2016-2020**

	<b>Lapangan Usaha</b> <b>Industry</b>	<b>2016</b>	<b>2017</b>	<b>2018</b>	<b>2019</b>	<b>2020</b>
	(1)	(2)	(3)	(4)	(5)	(6)
A	Pertanian, Kehutanan, dan Perikanan/ <i>Agriculture, Forestry, and Fishing</i>	33,92	33,58	33,20	33,08	34,57
B	Pertambangan dan Penggalian/ <i>Mining and Quarrying</i>	2,60	2,38	2,11	2,05	2,16
C	Industri Pengolahan/ <i>Manufacturing</i>	1,66	1,68	1,66	1,56	1,51
D	Pengadaan Listrik dan Gas/ <i>Electricity and Gas</i>	0,06	0,07	0,07	0,07	0,08
E	Pengadaan Air; Pengelolaan Sampah, Limbah, dan Daur Ulang/ <i>Water Supply; Sewerage, Waste Management, and Remediation Activities</i>	0,05	0,06	0,06	0,07	0,07
F	Konstruksi/ <i>Construction</i>	8,75	8,77	9,12	9,38	9,90
G	Perdagangan Besar dan Eceran; Reparasi Mobil dan Sepeda Motor/ <i>Wholesale and Retail Trade; Repair of Motor Vehicles and Motorcycles</i>	22,05	22,18	22,69	22,43	21,17
H	Transportasi dan Pergudangan/ <i>Transportation and Storage</i>	9,40	8,97	8,17	7,88	6,25
I	Penyediaan Akomodasi dan Makan Minum/ <i>Accommodation and Food Service Activities</i>	1,08	1,14	1,18	1,24	1,23
J	Informasi dan Komunikasi/ <i>Information and Communication</i>	2,50	2,41	2,25	2,22	2,41

Lanjutan Tabel/*Continued Table 12.3*

<b>Lapangan Usaha</b>		<b>2016</b>	<b>2017</b>	<b>2018</b>	<b>2019</b>	<b>2020</b>
<b>Industry</b>						
	(1)	(2)	(3)	(4)	(5)	(6)
K	Jasa Keuangan dan Asuransi/ <i>Financial and Insurance</i> <i>Activities</i>	1,21	1,22	1,21	1,25	1,26
L	Real Estat/ <i>Real Estate Activities</i>	3,01	3,12	3,19	3,26	3,29
M,N	Jasa Perusahaan/ <i>Business</i> <i>Activities</i>	0,30	0,31	0,32	0,33	0,35
O	Administrasi Pemerintahan, Pertahanan, dan Jaminan Sosial Wajib/ <i>Public</i> <i>Administration and Defence;</i> <i>Compulsory Social Security</i>	7,99	8,48	8,99	9,08	9,28
P	Jasa Pendidikan/ <i>Education</i>	1,66	1,72	1,80	1,94	2,03
Q	Jasa Kesehatan dan Kegiatan Sosial/ <i>Human Health and Social</i> <i>Work Activities</i>	2,43	2,50	2,57	2,68	2,94
R,S,T,U	Jasa Lainnya/ <i>Other Services</i> <i>Activities</i>	1,32	1,41	1,42	1,46	1,50
<b>Produk Domestik Regional Bruto</b> <b>Gross Regional Domestic Product</b>		<b>100,00</b>	<b>100,00</b>	<b>100,00</b>	<b>100,00</b>	<b>100,00</b>

Sumber/*Source*: BPS, berbagai sensus, survei dan sumber lain/*BPS-Statistics Indonesia, various census, survey, and other sources*

**Tabel**  
**Table** 12.4

**Laju Pertumbuhan Produk Domestik Regional Bruto Atas Dasar Harga Konstan 2010 Menurut Lapangan Usaha di Kabupaten Bireuen (persen), 2016-2020**  
**Growth Rate of Gross Regional Domestic Product at 2010 Constant Market Prices by Industry in Bireuen Regency (percent), 2016-2020**

	<b>Lapangan Usaha</b> <b>Industry</b>	<b>2016</b>	<b>2017</b>	<b>2018</b>	<b>2019</b>	<b>2020</b>
	(1)	(2)	(3)	(4)	(5)	(6)
A	Pertanian, Kehutanan, dan Perikanan/ <i>Agriculture, Forestry, and Fishing</i>	3,16	3,36	2,72	4,30	3,87
B	Pertambangan dan Penggalian/ <i>Mining and Quarrying</i>	2,20	-2,62	-6,13	1,38	2,96
C	Industri Pengolahan/ <i>Manufacturing</i>	1,18	2,72	4,08	2,13	-2,93
D	Pengadaan Listrik dan Gas/ <i>Electricity and Gas</i>	8,28	9,01	9,53	9,95	7,66
E	Pengadaan Air; Pengelolaan Sampah, Limbah, dan Daur Ulang/ <i>Water Supply; Sewerage, Waste Management, and Remediation Activities</i>	9,34	9,54	7,82	18,28	0,75
F	Konstruksi/ <i>Construction</i>	4,55	5,54	6,43	6,55	6,31
G	Perdagangan Besar dan Eceran; Reparasi Mobil dan Sepeda Motor/ <i>Wholesale and Retail Trade; Repair of Motor Vehicles and Motorcycles</i>	5,09	5,50	6,65	5,41	-4,97
H	Transportasi dan Pergudangan/ <i>Transportation and Storage</i>	0,80	1,38	0,92	3,56	-20,14
I	Penyediaan Akomodasi dan Makan Minum/ <i>Accommodation and Food Service Activities</i>	4,45	6,10	6,35	7,36	-3,62
J	Informasi dan Komunikasi/ <i>Information and Communication</i>	2,59	1,99	1,73	3,78	11,86

Lanjutan Tabel/*Continued Table 12.4*

<b>Lapangan Usaha</b>		<b>2016</b>	<b>2017</b>	<b>2018</b>	<b>2019</b>	<b>2020</b>
<b>Industry</b>						
	(1)	(2)	(3)	(4)	(5)	(6)
K	Jasa Keuangan dan Asuransi/ <i>Financial and Insurance</i> <i>Activities</i>	4,07	4,43	1,10	8,60	2,77
L	Real Estat/ <i>Real Estate Activities</i>	5,81	5,38	5,43	6,74	-0,55
M,N	Jasa Perusahaan/ <i>Business</i> <i>Activities</i>	3,34	5,08	5,24	5,11	3,20
O	Administrasi Pemerintahan, Pertahanan, dan Jaminan Sosial Wajib/ <i>Public</i> <i>Administration and Defence;</i> <i>Compulsory Social Security</i>	7,76	7,05	6,74	5,08	-0,13
P	Jasa Pendidikan/ <i>Education</i>	8,09	6,85	6,16	7,38	2,47
Q	Jasa Kesehatan dan Kegiatan Sosial/ <i>Human Health and Social</i> <i>Work Activities</i>	5,85	7,12	6,91	7,14	5,15
R,S,T,U	Jasa Lainnya/ <i>Other Services</i> <i>Activities</i>	5,67	5,50	3,47	8,30	1,23
<b>Produk Domestik Regional Bruto</b> <b>Gross Regional Domestic Product</b>		<b>4,04</b>	<b>4,23</b>	<b>4,22</b>	<b>5,00</b>	<b>-0,94</b>

Sumber/*Source*: BPS, berbagai sensus, survei dan sumber lain/*BPS-Statistics Indonesia, various census, survey, and other sources*

**Tabel**  
**Table** 12.5

**Produk Domestik Regional Bruto Atas Dasar Harga Berlaku Menurut Jenis Pengeluaran di Kabupaten Bireuen (miliar rupiah), 2016–2020**  
**Gross Regional Domestic Product at Current Market Prices by Type of Expenditure in Bireuen Regency (billion rupiahs), 2016–2020**

<b>Jenis Pengeluaran</b> <b>Type of Expenditure</b>	<b>2016</b>	<b>2017</b>	<b>2018</b>	<b>2019</b>	<b>2020</b>
(1)	(2)	(3)	(4)	(5)	(6)
Pengeluaran Konsumsi Rumah Tangga <i>Household Consumption Expenditure</i>	7 238,99	7 750,45	8 308,69	8 914,81	-
Pengeluaran Konsumsi LNPR <i>NPISH Consumption Expenditure</i>	197,16	220,57	241,49	264,04	-
Pengeluaran Konsumsi Pemerintah <i>Government Consumption Expenditure</i>	1 790,81	1 887,19	1 919,71	1 990,89	-
Pembentukan Modal Tetap Bruto <i>Gross Fixed Capital Formation</i>	2 584,29	2 755,16	2 964,63	3 141,54	-
Perubahan Inventori <i>Changes in Inventories</i>	<b>36,70</b>	<b>77,62</b>	<b>172,24</b>	<b>228,26</b>	-
Net Ekspor Barang dan Jasa/ <i>Exports of Goods and Services</i>	<b>-1 122,23</b>	<b>-1 280,06</b>	<b>-1 468,23</b>	<b>-1 583,82</b>	-
<b>Produk Domestik Regional Bruto/ Gross Regional Domestic Product</b>	<b>10 725,72</b>	<b>11 410,92</b>	<b>12 138,53</b>	<b>12 955,73</b>	-

Sumber/Source: BPS, berbagai sensus, survei dan sumber lain/BPS-Statistics Indonesia, various census, survey, and other sources

**Tabel**  
**Table** 12.6

**Produk Domestik Regional Bruto Atas Dasar Konstan 2010 Berlaku Menurut Jenis Pengeluaran di Kabupaten Bireuen (miliar rupiah), 2016–2020**  
**Gross Regional Domestic Product at 2010 Constant Market Prices by Type of Expenditure in Bireuen Regency (billion rupiahs), 2016–2020**

<b>Jenis Pengeluaran</b> <b>Type of Expenditure</b>	<b>2016</b>	<b>2017</b>	<b>2018</b>	<b>2019</b>	<b>2020</b>
(1)	(2)	(3)	(4)	(5)	(6)
Pengeluaran Konsumsi Rumah Tangga <i>Household Consumption Expenditure</i>	5 883,60	6 082,07	6 326,04	6 586,02	-
Pengeluaran Konsumsi LNPR <i>NPISH Consumption Expenditure</i>	150,08	160,80	170,20	184,16	-
Pengeluaran Konsumsi Pemerintah <i>Government Consumption Expenditure</i>	1 138,94	1 163,52	1 182,38	1 222,48	-
Pembentukan Modal Tetap Bruto <i>Gross Fixed Capital Formation</i>	2 055,63	2 131,52	2 209,50	2 311,80	-
Perubahan Inventori <i>Changes in Inventories</i>	<b>21,33</b>	<b>52,90</b>	<b>135,01</b>	<b>147,34</b>	-
Net Ekspor Barang dan Jasa/ <i>Net Exports of Goods and Services</i>	<b>-424,63</b>	<b>-392,88</b>	<b>-427,04</b>	<b>-375,62</b>	-
<b>Produk Domestik Regional Bruto/ Gross Regional Domestic Product</b>	<b>8 824,94</b>	<b>9 197,93</b>	<b>9 596,08</b>	<b>10 076,17</b>	-

Sumber/Source: BPS, berbagai sensus, survei dan sumber lain/BPS-Statistics Indonesia, various census, survey, and other sources



**Tabel**  
**Table** 12.7

**Distribusi Persentase Produk Domestik Regional Bruto Atas Dasar Harga Berlaku Menurut Jenis Pengeluaran di Kabupaten Bireuen (persen), 2016–2020**  
**Percentage Distribution of Gross Regional Domestic Product at Current Market Prices by Type of Expenditure in Bireuen Regency (percent), 2016–2020**

<b>Jenis Pengeluaran</b> <i>Type of Expenditure</i>	<b>2016</b>	<b>2017</b>	<b>2018</b>	<b>2019</b>	<b>2020</b>
(1)	(2)	(3)	(4)	(5)	(6)
Pengeluaran Konsumsi Rumah Tangga <i>Household Consumption Expenditure</i>	67,49	67,92	68,45	68,81	-
Pengeluaran Konsumsi LNPR <i>NPISH Consumption Expenditure</i>	1,84	1,93	1,99	2,04	-
Pengeluaran Konsumsi Pemerintah <i>Government Consumption Expenditure</i>	16,7	16,54	15,82	15,37	-
Pembentukan Modal Tetap Bruto <i>Gross Fixed Capital Formation</i>	24,09	24,14	24,42	24,25	-
Perubahan Inventori <i>Changes in Inventories</i>	<b>0,34</b>	<b>0,68</b>	<b>1,42</b>	<b>1,76</b>	-
Net Ekspor Barang dan Jasa/ <i>Exports of Goods and Services</i>	<b>-10,46</b>	<b>-11,22</b>	<b>-12,1</b>	<b>-12,22</b>	-
<b>Produk Domestik Regional Bruto/ <i>Gross Regional Domestic Product</i></b>	<b>100</b>	<b>100</b>	<b>100</b>	<b>100</b>	-

Sumber/Source: BPS, berbagai sensus, survei dan sumber lain/BPS-Statistics Indonesia, various census, survey, and other sources

**Tabel**  
**Table** 12.8

**Laju Pertumbuhan Produk Domestik Regional Bruto Atas Dasar Konstan 2010 Berlaku Menurut Jenis Pengeluaran di Kabupaten Bireuen (persen), 2016–2020**  
**Growth Rate of Gross Regional Domestic Product at 2010 Constant Market Prices by Type of Expenditure in Bireuen Regency (persen), 2016–2020**

<b>Jenis Pengeluaran</b> <b>Type of Expenditure</b>	<b>2016</b>	<b>2017</b>	<b>2018</b>	<b>2019</b>	<b>2020</b>
(1)	(2)	(3)	(4)	(5)	(6)
Pengeluaran Konsumsi Rumah Tangga <i>Household Consumption Expenditure</i>	67,49	67,92	68,45	68,81	-
Pengeluaran Konsumsi LNPR <i>NPISH Consumption Expenditure</i>	1,84	1,93	1,99	2,04	-
Pengeluaran Konsumsi Pemerintah <i>Government Consumption Expenditure</i>	16,7	16,54	15,82	15,37	-
Pembentukan Modal Tetap Bruto <i>Gross Fixed Capital Formation</i>	24,09	24,14	24,42	24,25	-
Perubahan Inventori <i>Changes in Inventories</i>	<b>0,34</b>	<b>0,68</b>	<b>1,42</b>	<b>1,76</b>	-
Net Ekspor Barang dan Jasa/ <i>Net Exports of Goods and Services</i>	<b>-10,46</b>	<b>-11,22</b>	<b>-12,1</b>	<b>-12,22</b>	-
<b>Produk Domestik Regional Bruto/ Gross Regional Domestic Product</b>	<b>100</b>	<b>100</b>	<b>100</b>	<b>100</b>	-

Sumber/Source: BPS, berbagai sensus, survei dan sumber lain/BPS-Statistics Indonesia, various census, survey, and other sources

**BAB**

**13**

**PERBANDINGAN ANTAR  
KABUPATEN/KOTA  
REGENCY/MUNICIPAL  
COMPARISON**

<https://bireuenkab.bps.go.id>



**PENJELASAN TEKNIS**

1. Laju pertumbuhan penduduk adalah angka yang menunjukkan persentase penambahan penduduk dalam jangka waktu tertentu.
2. Laju Pertumbuhan PDB/PDRB adalah laju pertumbuhan produk domestik bruto (PDB) atas dasar harga konstan diperoleh dengan mengurangi nilai pada tahun ke  $n$  dengan nilai pada tahun ke  $(n-1)$  dibagi dengan nilai pada tahun ke  $(n-1)$  dikalikan dengan 100 persen. Laju pertumbuhan PDB / PDRB menunjukkan suatu tingkat perkembangan riil dari agregat pendapatan untuk masing-masing tahun dibandingkan dengan tahun sebelumnya.
3. Indeks Pembangunan Manusia (IPM) merupakan indikator penting untuk mengukur keberhasilan dalam upaya membangun kualitas hidup manusia (masyarakat / penduduk). IPM dapat menentukan peringkat atau level pembangunan suatu wilayah/negara. Bagi Indonesia, IPM merupakan data strategis karena selain sebagai ukuran kinerja Pemerintah, IPM juga digunakan sebagai salah satu alokator penentuan Dana Alokasi Umum (DAU).

**TECHNICAL NOTES**

1. *The growth rate of population is the number that is show percentage of population growth within a specified period.*
2. *Growth Rate of GDP/GRDP is the rate of growth of gross domestic product (GDP) at constant prices is obtained by subtracting the value in year  $n$  with the value in the year to the  $(n-1)$  divided by the value in the year to the  $(n-1)$  multiplied by 100 percent. The growth rate of the GDP/GRDP shows a level of real development of aggregate income for each year compared with the previous year.*
3. *Human Development Index (HDI) is an important indicator to measure success in the effort to build the quality of human life (community / population). IPM can rank or level of development of a region / country. For Indonesia, the HDI is strategic because in addition to the data as a measure of the Government's performance, IPM is also used as one allocator determining the General Allocation Fund (DAU).*

<https://bireuenkab.bps.go.id>

**ULASAN****DESCRIPTION****Perbandingan Kabupaten/Kota**

Pada tahun 2020, Kabupaten Bireuen memiliki penduduk sebanyak 436.418 jiwa menduduki peringkat ke 2 sebagai kabupaten/kota dengan penduduk terbanyak se provinsi Aceh. Sedangkan kabupaten/kota yang memiliki penduduk terbanyak yaitu Kabupaten Aceh Utara sebanyak 602.793 jiwa.

Aspek lain yang sering digunakan untuk perbandingan antar wilayah adalah pertumbuhan ekonomi, tingkat kemiskinan, dan indeks pembangunan manusia.

Pertumbuhan ekonomi dapat dilihat dari laju pertumbuhan PDRB Atas Dasar Harga Konstan. Pertumbuhan ekonomi Kabupaten Bireuen pada tahun 2020 adalah sebesar -0,94 atau menempati urutan ke-16 se provinsi Aceh.

Pada tahun 2020, jumlah penduduk miskin di Kabupaten Bireuen sebanyak 62,42 ribu jiwa. Sedangkan Indeks Pembangunan Manusia di Kabupaten Bireuen pada tahun 2020 sebesar 72,28 atau berada di peringkat 9 se-provinsi Aceh dan tidak ada perubahan peringkat dibandingkan tahun lalu.

**Regency/Municipal Comparison**

*In 2019, Bireuen Regency had a population of 436.418 people, which was ranked second as the regency / city with the most population in Aceh. While the regencies / cities that have the most population is Aceh Utara Regency with 602.793 inhabitants.*

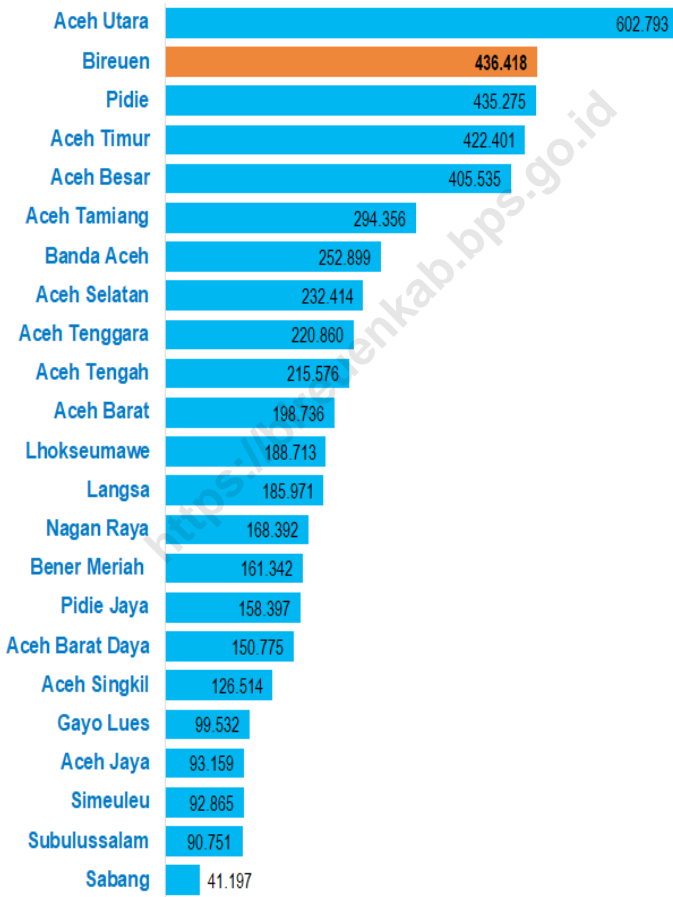
*Another aspects that are often used for comparison between regions are economic growth, poverty rates, and human development index.*

*Economic growth can be seen from the GDP growth rate at constant prices. The economic growth of Bireuen Regency in 2019 is 5,00 or ranks third in the province of Aceh.*

*In 2020, the number of poor people in Bireuen Regency amounted to 62.42 thousand people. Whereas the Human Development Index in Bireuen Regency in 2020 was 72,28 or ranked 9th in the province of Aceh and there was no change in rank compared to last year.*

**Gambar** 13.1  
**Figures**

**Jumlah Penduduk Menurut Kabupaten/Kota di Provinsi Aceh, 2020**  
*Population by Regency/Municipality in Aceh Province, 2020*

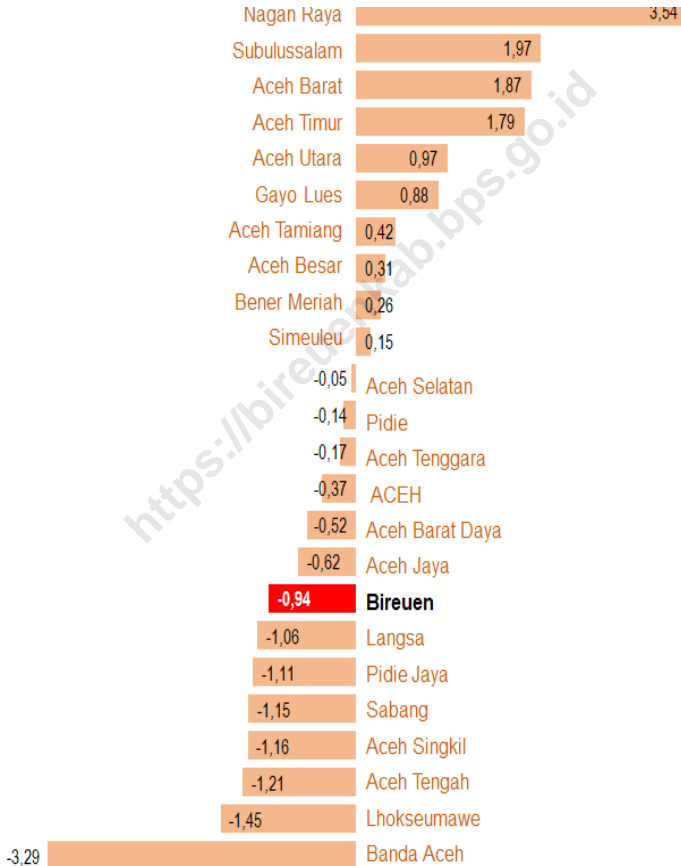


Sumber/Source : Badan Pusat Statistik Provinsi Aceh / BPS-Statistics of Aceh Province



**Gambar** 13.2  
**Figures**

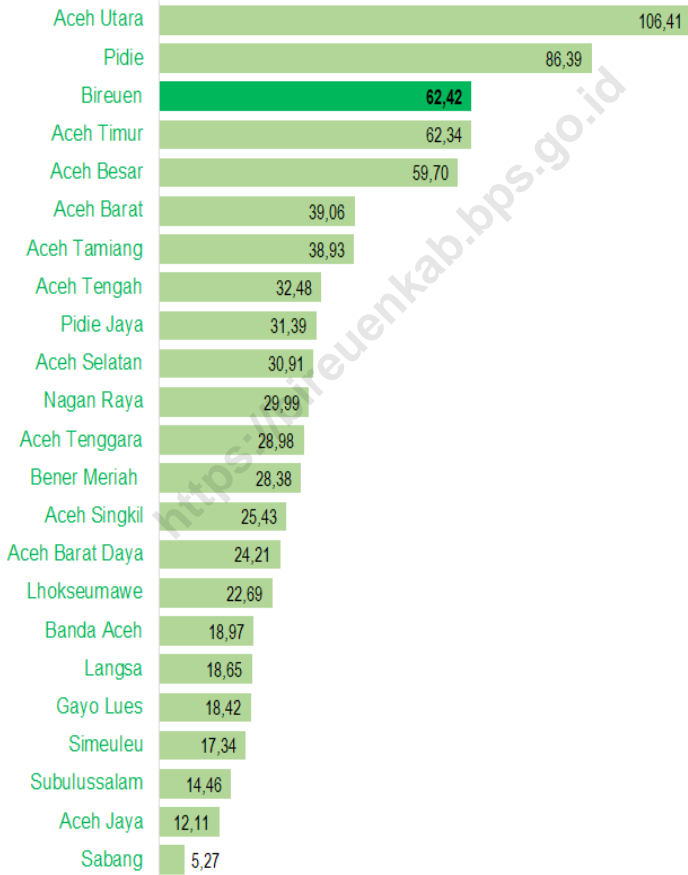
**Laju Pertumbuhan Produk Domestik Regional Bruto Atas Dasar Harga Konstan 2010 Menurut Kabupaten/ Kota di Provinsi Aceh (persen), 2020**  
*Rate of Growth of Gross Regional Domestic Products at Constant 2010 Prices by Regency/Municipality in Aceh Province (percent), 2020*



Sumber/Source : Badan Pusat Statistik Provinsi Aceh / BPS-Statistics of Aceh Province

**Gambar** 13.3  
**Figures**

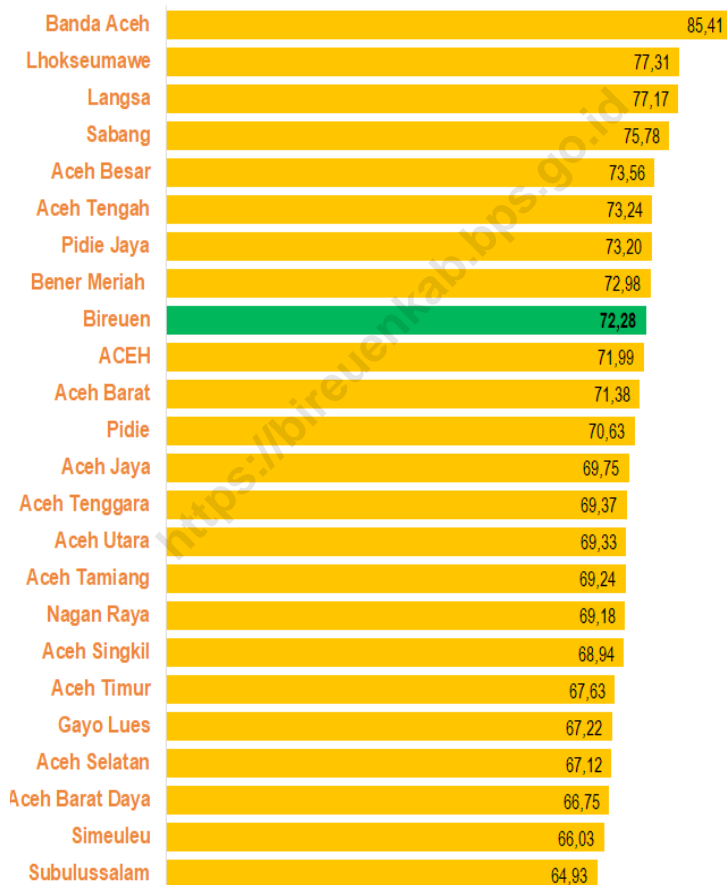
**Jumlah Penduduk Miskin Menurut Kabupaten/Kota di Provinsi Aceh (ribu), 2020**  
**Number of Poor Population by Regency/Municipality in Aceh Province (thousand), 2020**



Sumber/Source : Badan Pusat Statistik Provinsi Aceh / BPS-Statistics of Aceh Province

**Gambar** 13.4  
**Figures**

**Indeks Pembangunan Manusia Menurut Kabupaten/  
Kota di Provinsi Aceh, 2020**  
*Human Development Index by Regency/Municipality in  
Aceh Province, 2020*



Sumber/Source : Badan Pusat Statistik Provinsi Aceh / BPS-Statistics of Aceh Province

<https://bireuenkab.bps.go.id>

**Tabel**  
**Table** 13.1**Jumlah Penduduk Menurut Kabupaten/Kota di Provinsi  
Aceh, 2016–2020**  
**Population by Regency/Municipality in Aceh Province,  
2016–2020**

Kabupaten/Kota Regency/Municipality	2016	2017	2018	2019	2020
(1)	(2)	(3)	(4)	(5)	(6)
Simeuleu	90 291	91 372	92 393	93 228	92 865
Aceh Singkil	116 712	119 490	121 681	124 101	126 514
Aceh Selatan	228 603	231 893	235 115	238 081	232 414
Aceh Tenggara	204 468	208 481	212 417	216 495	220 860
Aceh Timur	411 279	419 594	427 567	436 081	422 401
Aceh Tengah	200 412	204 273	208 505	212 494	215 576
Aceh Barat	197 921	201 682	205 971	210 113	198 736
Aceh Besar	400 913	409 109	417 302	425 216	405 535
Pidie	425 974	432 599	439 131	444 976	435 275
Bireuen	443 627	453 224	461 726	471 635	436 418
Aceh Utara	593 492	602 554	611 435	619 407	602 793
Aceh Barat Daya	143 312	145 726	148 111	150 393	150 775
Gayo Lues	89 500	91 024	92 602	94 100	99 532
Aceh Tamiang	282 921	287 007	291 112	295 011	294 356
Nagan Raya	158 223	161 329	164 483	167 294	168 392
Aceh Jaya	87 622	89 618	91 087	92 892	93 159
Bener Meriah	139 890	142 526	145 086	148 175	161 342
Pidie Jaya	151 472	154 795	158 091	161 215	158 397
Banda Aceh	254 904	259 913	265 111	270 321	252 899
Sabang	33 622	33 978	34 571	34 874	41 197
Langsa	168 820	171 574	174 318	176 811	185 971
Lhokseumawe	195 186	198 980	203 284	207 202	188 713
Subulussalam	77 084	78 725	80 215	81 417	90 751
<b>PROVINSI ACEH</b>	<b>5 096 248</b>	<b>5 189 466</b>	<b>5 281 314</b>	<b>5 371 532</b>	<b>5 274 871</b>

Sumber/Source: Badan Pusat Statistik Provinsi Aceh / BPS-Statistics of Aceh Province

**Tabel**  
**Table** 13.2

**Laju Pertumbuhan Produk Domestik Regional Bruto Atas Dasar Harga Konstan 2010 Menurut Kabupaten/Kota di Provinsi Aceh (persen), 2016–2020**  
**Rate of Growth of Gross Regional Domestic Products at Constant 2010 Prices by Regency/Municipality in Aceh Province (percent), 2016–2020**

Kabupaten/Kota Regency/Municipality	2016	2017	2018	2019	2020
(1)	(2)	(3)	(4)	(5)	(6)
Simeuleu	4,55	4,42	4,35	4,75	0,15
Aceh Singkil	4,16	3,92	3,99	4,19	-1,16
Aceh Selatan	4,64	3,93	4,68	4,14	-0,05
Aceh Tenggara	4,24	5,03	3,36	4,14	-0,17
Aceh Timur	4,08	4,27	4,24	4,46	1,79
Aceh Tengah	4,59	4,05	4,14	3,26	-1,21
Aceh Barat	2,92	13,23	10,16	4,86	1,87
Aceh Besar	4,05	4,01	4,09	4,31	0,31
Pidie	3,88	4,42	4,24	4,42	-0,14
Bireuen	4,04	4,23	4,33	5,00	-0,94
Aceh Utara	2,20	1,09	4,84	3,11	0,97
Aceh Barat Daya	4,56	4,46	4,61	4,74	-0,52
Gayo Lues	4,13	4,70	2,18	1,01	0,88
Aceh Tamiang	4,21	4,04	4,34	4,53	0,42
Nagan Raya	4,05	3,95	4,35	5,99	3,54
Aceh Jaya	3,89	4,00	4,04	3,72	-0,62
Bener Meriah	4,43	4,09	4,18	4,32	0,26
Pidie Jaya	3,70	5,80	4,67	4,08	-1,11
Banda Aceh	5,93	3,39	4,49	4,18	-3,29
Sabang	4,85	6,07	5,86	5,82	-1,15
Langsa	4,49	4,43	4,53	4,44	-1,06
Lhokseumawe	,96	1,86	3,10	4,37	-1,45
Subulussalam	4,69	4,93	4,42	4,42	1,97
<b>PROVINSI ACEH</b>	<b>3,29</b>	<b>4,18</b>	<b>4,61</b>	<b>4,15</b>	<b>-0,37</b>

Sumber/Source: Badan Pusat Statistik Provinsi Aceh / BPS-Statistics of Aceh Province

**Tabel**  
**Table** 13.3**Jumlah Penduduk Miskin Menurut Kabupaten/Kota di  
Provinsi Aceh (ribu), 2016–2020**  
**Number of Poor Population by Regency/Municipality in  
Aceh Province (thousand), 2016–2020**

<b>Kabupaten/Kota Regency/Municipality</b>	<b>2016</b>	<b>2017</b>	<b>2018</b>	<b>2019</b>	<b>2020</b>
(1)	(2)	(3)	(4)	(5)	(6)
Simeuleu	17,93	18,40	18,22	17,67	17,34
Aceh Singkil	25,09	26,27	25,74	25,66	25,43
Aceh Selatan	30,68	32,51	32,82	31,06	30,91
Aceh Tenggara	29,39	30,84	30,20	28,93	28,98
Aceh Timur	61,63	63,67	61,64	62,79	62,34
Aceh Tengah	33,16	34,24	32,31	32,78	32,48
Aceh Barat	40,11	40,72	39,56	39,29	39,06
Aceh Besar	62,03	62,72	60,08	58,90	59,70
Pidie	90,16	92,35	89,53	86,29	86,39
Bireuen	70,44	71,54	65,74	63,60	62,42
Aceh Utara	115,05	118,74	111,27	107,34	106,41
Aceh Barat Daya	25,73	26,57	25,23	24,36	24,21
Gayo Lues	19,48	19,91	19,09	18,63	18,42
Aceh Tamiang	40,88	42,01	41,21	39,35	38,93
Nagan Raya	30,31	31,06	31,06	29,93	29,99
Aceh Jaya	13,10	13,23	12,85	12,35	12,11
Bener Meriah	29,82	29,99	29,08	28,45	28,38
Pidie Jaya	31,94	33,60	31,72	30,97	31,39
Banda Aceh	18,80	19,23	19,13	19,42	18,97
Sabang	5,81	5,98	5,62	5,43	5,27
Langsa	18,63	19,20	18,73	18,62	18,65
Lhokseumawe	23,28	24,40	23,88	23,05	22,69
Subulussalam	14,99	15,44	14,78	14,56	14,46
<b>PROVINSI ACEH</b>	<b>848,44</b>	<b>872,61</b>	<b>839,49</b>	<b>819,44</b>	<b>814,91</b>

Sumber/Source: Badan Pusat Statistik Provinsi Aceh / BPS-Statistics of Aceh Province

**Tabel**  
**Table** 13.4

**Indeks Pembangunan Manusia Menurut Kabupaten/Kota  
di Provinsi Aceh, 2016–2020**  
*Human Development Index by Regency/Municipality in  
Aceh Province, 2016-2020*

<b>Kabupaten/Kota Regency/Municipality</b>	<b>2016</b>	<b>2017</b>	<b>2018</b>	<b>2019</b>	<b>2020</b>
(1)	(2)	(3)	(4)	(5)	(6)
Simeuleu	63,82	64,41	64,74	65,7	66,03
Aceh Singkil	66,96	67,37	68,02	68,91	68,94
Aceh Selatan	64,13	65,03	65,92	66,9	67,12
Aceh Tenggara	67,48	68,09	68,67	69,36	69,37
Aceh Timur	65,42	66,32	66,82	67,39	67,63
Aceh Tengah	72,04	72,19	72,64	73,14	73,24
Aceh Barat	69,26	70,20	70,47	71,22	71,38
Aceh Besar	71,75	72,00	72,73	73,55	73,56
Pidie	69,06	69,52	69,93	70,41	70,63
Bireuen	70,21	71,11	71,37	72,27	72,28
Aceh Utara	67,19	67,67	68,36	69,22	69,33
Aceh Barat Daya	64,57	65,09	65,67	66,56	66,75
Gayo Lues	64,26	65,01	65,88	66,87	67,22
Aceh Tamiang	67,41	67,99	68,45	69,23	69,24
Nagan Raya	67,32	67,78	68,15	69,11	69,18
Aceh Jaya	67,70	68,07	68,83	69,74	69,75
Bener Meriah	71,42	71,89	72,14	72,97	72,98
Pidie Jaya	71,13	71,73	72,12	72,87	73,20
Banda Aceh	83,73	83,95	84,37	85,07	85,41
Sabang	73,36	74,10	74,82	75,77	75,78
Langsa	75,41	75,89	76,34	77,16	77,17
Lhokseumawe	75,78	76,34	76,62	77,3	77,31
Subulussalam	62,18	62,88	63,48	64,46	64,93
<b>PROVINSI ACEH</b>	<b>70,00</b>	<b>70,60</b>	<b>71,19</b>	<b>71,90</b>	<b>71,99</b>

Sumber/Source: Badan Pusat Statistik Provinsi Aceh / BPS-Statistics of Aceh Province







Sensus  
Penduduk  
2020

#MencatatIndonesia

# DATA

**MENCERDASKAN BANGSA**  
**ENLIGHTEN THE NATION**



**BADAN PUSAT STATISTIK  
KABUPATEN BIREUEN**

*BPS-Statistic of Bireuen Regency*

Jalan Banda Aceh-Medan KM. 216,5

Gampong Meunasah Blang, Kota Juang, Kab. Bireuen

☎ (0644) 3199464 🌐 <http://bireuenkab.bps.go.id> ✉ [bps1110@bps.go.id](mailto:bps1110@bps.go.id)

ISSN 2442-8507



9 772442 850000