

Katalog/Catalogue : 1102001.1109

Katalog /Catalog: 00000.0000

Kabupaten

PIDIE DALAM ANGKA

Pidie Regency in Figure

2021



BADAN PUSAT STATISTIK KABUPATEN PIDIE
BPS-Statistics of Pidie Regency

Kabupaten

PIDIE DALAM ANGKA

Pidie Regency in Figure

2021



KABUPATEN PIDIE DALAM ANGKA
Pidie Regency in Figures
2021

ISSN: 2723-3227

No. Publikasi/*Publication Number*: 11090.2101

Katalog /*Catalog*: 1102001.1109

Ukuran Buku/*Book Size*: 14,8 cm x 21 cm

Jumlah Halaman/*Number of Pages* : xlv + 430 hal/*pages*

Naskah/*Manuscript*:

BPS Kabupaten Pidie

BPS-Statistics of Pidie Regency

Penyunting/*Editor*:

BPS Kabupaten Pidie

BPS-Statistics of Pidie Regency

Gambar Kover/*Cover Design*:

BPS Kabupaten Pidie

BPS-Statistics of Pidie Regency

Ilustrasi Kover/*Cover Illustration*:

Pidie Convention Center

Diterbitkan oleh/*Published by*:

©BPS Kabupaten Pidie/BPS-Statistics of *Pidie Regency*

Dicetak oleh/*Printed by*:

BPS Kabupaten Pidie

BPS-Statistics of Pidie Regency

Dilarang mengumumkan, mendistribusikan, mengomunikasikan, dan/atau menggandakan sebagian atau seluruh isi buku ini untuk tujuan komersil tanpa izin tertulis dari Badan Pusat Statistik.

Prohibited to announce, distribute, communicate, and/or copy part or all of this book for commercial purpose without permission from BPS-Statistics Indonesia.

PETA WILAYAH KABUPATEN PIDIE
MAP OF PIDIE REGENCY



KEPALA BPS KABUPATEN PIDIE
CHIEF STATISTICIAN OF PIDIE REGENCY



MUNIR ILYAS



KATA PENGANTAR

Penerbitan buku Kabupaten Pidie Dalam Angka 2021 merupakan publikasi perdana yang diterbitkan Badan Pusat Statistik (BPS) Kabupaten Pidie untuk memenuhi kebutuhan data-data prioritas pembangunan. Publikasi ini memuat data/informasi statistik tentang hasil-hasil pembangunan di Wilayah Kabupaten Pidie selama tahun 2020, yang banyak diperlukan dalam evaluasi pembangunan.

Data yang disajikan dalam publikasi terdiri dari data sekunder yang bersumber dari berbagai instansi/dinas/lembaga pemerintah, dan data primer hasil sensus/survei yang dilakukan BPS Kabupaten Pidie.

Kepada semua pihak yang telah membantu kegiatan penyusunan dan penerbitan buku ini, kami mengucapkan banyak terima kasih. Akhirnya saran dan kritik yang membangun untuk perbaikan dan penyempurnaan publikasi ini dimasa mendatang sangat kami harapkan. Semoga buku ini bermanfaat.

Sigli, Februari 2021
KEPALA BADAN PUSAT STATISTIK
KABUPATEN PIDIE

MUNIR ILYAS



PREFACE

Pidie Regency in Figures 2021, is the first publication published by the BPS-Statistics of Pidie Regency to meet development priority data. This publication contains statistical data/information on development outcomes in the Pidie Regency during 2020, which is much needed in the evaluation of development.

The data presented in the publication consist of secondary data sourced from various agencies / government institutions, and primary data from the census/survey conducted by BPS-Statistics of Pidie Regency.

To all parties who have helped with the preparation and publication of this book, we express our thanks. Finally, suggestions and constructive criticism for the improvement and improvement of this publication in the future are very much expected. Hopefully this book will be useful.

*Sigli, Februari 2021
Chief Statistician of
Pidie Regency*

Munir Ilyas

DAFTAR ISI / CONTENTS

	Halaman <i>Page</i>
Kata Pengantar/ <i>Preface</i>	vii
Daftar Isi/ <i>Contents</i>	ix
Daftar Tabel/ <i>List of Tables</i>	xi
Daftar Gambar/ <i>List of Figures</i>	xxxvii
Daftar Singkatan/ <i>List of Abbreviations</i>	xliii
Statistik Kunci/ <i>Key Statistics</i>	xlv
1. Geografi dan Iklim/ <i>Geography and Climate</i>	1
2. Pemerintahan/ <i>Government</i>	13
3. Penduduk dan Ketenagakerjaan/ <i>Population and Employment</i>	75
4. Sosial dan Kesejahteraan Rakyat/ <i>Social and Welfare</i>	93
5. Pertanian, Kehutanan, Peternakan, dan Perikanan/ <i>Agriculture, Forestry, Livestock, and Fishery</i>	197
6. Industri, Pertambangan, dan Energi/ <i>Industry, Mining, and Energy</i>	301
7. Pariwisata/ <i>Tourism</i>	329
8. Transportasi dan Komunikasi/ <i>Transportation and Communication</i>	337
9. Perbankan, Koperasi, dan Harga-harga/ <i>Banking, Cooperative, dan Prices</i>	365
10. Pengeluaran Penduduk/ <i>Population Expenditure</i>	375
11. Perdagangan/ <i>Trade</i>	387
12. Sistem Neraca Regional/ <i>System of Regional Accounts</i>	401
13. Perbandingan Antar Kabupaten/Kota/ <i>Regency/Municipal Comparison</i>	421

DAFTAR TABEL/LIST OF TABLES

Halaman
Page

1.	GEOGRAFI DAN IKLIM/GEOGRAPHY AND CLIMATE	
1.1	KEADAAN GEOGRAFI	
	GEOGRAPHY CONDITION	
1.1.1	Luas Daerah dan Jumlah Pulau Menurut Kecamatan di Kabupaten Pidie, 2020 <i>Total Area and Number of Islands by Subdistrict in Pidie Regency, 2020</i>	7
1.1.2	Tinggi Wilayah dan Jarak ke Ibukota Kabupaten/ Kota Menurut Kecamatan di Kabupaten Pidie, 2020 <i>Altitude and Distance to the Capital of Regency by Subdistrict in Pidie Regency, 2020</i>	9
1.2	KEADAAN IKLIM	
	CLIMATE CONDITION	
1.2.1	Pengamatan Unsur Iklim Menurut Bulan di Kabupaten Pidie, 2020 <i>Observation of Climate Elements By Months at Pidie Regency, 2020</i>	10
2.	PEMERINTAHAN/GOVERNMENT	
2.1	WILAYAH ADMINISTRATIF	
	ADMINISTRATIVE AREA	
2.1.1	Jumlah Desa ¹ /Kelurahan Menurut Kecamatan di Kabupaten Pidie, 2016–2020 <i>Number of Villages¹/Kelurahan by Subdistrict in Pidie Regency, 2016–2020</i>	19
2.1.2	Nama Kecamatan, Mukim dan Imum Mukim di Kabupaten Pidie, 2020 <i>Name of Subdsitric, Mukim, and Imum Mukim in pidie Regency, 2020</i>	20
2.1.3	Nama-nama Desa/Gampong Menurut Kecamatan di Kabupaten Pidie, 2020	
	<i>Name of Village by Sub Dsitric in Pidie Regency, 2020</i>	24
2.2	DEWAN PERWAKILAN RAKYAT DAERAH	

REGIONAL HOUSE OF REPRESENTATIVE

2.2.1	Jumlah Anggota Dewan Perwakilan Rakyat Kabupaten Pidie Menurut Fraksi dan Jenis Kelamin, 2019-2024 <i>Numbers of Pidie Regency's House of Representative by Fraction And Sex , 2019-2024</i>	50
2.2.2	Nama-nama Anggota Dewan Perwakilan Rakyat Kabupaten Pidie Menurut Fraksi dan Jabatan, 2019-2024..... <i>Name of Pidie Regency's House of Representative by Fraction and Position , 2019-2024</i>	51
2.2.3	Nama-nama Anggota Dewan Perwakilan Rakyat Kabupaten Pidie Menurut Panitia Anggaran, 2019-2024..... <i>Name of Pidie Regency's House of Representative by Budget Commite , 2019-2024</i>	53
2.2.4	Nama-nama Anggota Dewan Perwakilan Rakyat Kabupaten Pidie Menurut Komisi dan Jabatan, 2019-2024..... <i>Name of Pidie Regency's House of Representative by Comission and Position , 2019-2024</i>	54
2.2.5	Nama-nama Anggota Dewan Perwakilan Rakyat Kabupaten Pidie Menurut Panitia Legislasi, 2019-2024..... <i>Name of Pidie Regency's House of Representative by Legislation Commite , 2019-2024</i>	56
2.2.6	Nama-nama Anggota Dewan Perwakilan Rakyat Kabupaten Pidie Menurut Panitia Musyawarah, 2019-2024 <i>Name of Pidie Regency's House of Representative by Meeting Commite , 2019-2024</i>	57
2.2.7	Nama-nama Pengurus Badan Kehormatan Dewan Perwakilan Rakyat Kabupaten Pidie, 2019-2024 <i>Name of Pidie Regency's House of Representative by Honorary Institution, 2019-2024</i>	58
2.2.8	Nama-nama Bupati Pidie Menurut Masa Jabatan..... <i>Names of Regent of Pidie by Period</i>	59
2.3	SUMBER DAYA MANUSIA	
	HUMAN RESOURCES	
2.3.1	Jumlah Pegawai Negeri Sipil Menurut Tingkat Pendidikan dan Jenis Kelamin di Kabupaten Pidie, Desember 2020	

	Halaman Page
	<i>Number of Civil Servants by Educational Level and Sex in Pidie Regency, Desember 2020</i>
	60
2.3.2	Jumlah Pegawai Negeri Sipil Menurut Tingkat Kepangkatan dan Jenis Kelamin di Kabupaten Pidie, Desember 2019 dan Desember 2020
	<i>Number of Civil Servants by Hierarchy and Sex in Pidie Regency, December 2019 and December 2020</i>
	61
2.3.3	Jumlah Pegawai Negeri Sipil per Unit Kerja Menurut Golongan Ruang di Lingkungan Pemerintahan Kabupaten Pidie, 2020.....
	<i>Number of Civilian Employee by Work Unit by Class in Pidie Regency Government, 2020</i>
	63
2.3.4	Jumlah Pegawai Negeri Sipil per Unit Kerja Menurut Golongan Ruang di Lingkungan Pemerintahan Kabupaten Pidie, 2020.....
	<i>Number of Civilian Employee by Work Unit by Class in Pidie Regency Government, 2020</i>
	66
2.4	KEUANGAN PEMERINTAH
	GOVERNMENT FINANCE
2.4.1	Realisasi Pendapatan Pemerintah Kabupaten Pidie Menurut Jenis Pendapatan (ribu rupiah), 2017–2020
	<i>Actual Pidie Regency Government Revenues by Kind of Revenues (thousand rupiahs), 2017–2020</i>
	69
2.4.2	Realisasi Belanja Pemerintah Kabupaten Pidie Menurut Jenis Belanja (ribu rupiah), 2017–2020
	<i>Actual Pidie Regency Government Expenditures by Kind of Expenditures (thousand rupiahs), 2017–2020</i>
	71
2.4.3	Perkembangan Realisasi Penerimaan Asli Daerah (PAD) di Kabupaten Pidie (ribu rupiah), 2018–2020
	<i>Growth of Region Income Realization in Pidie Regency (thousand rupiahs), 2018–2020</i>
	73
3.	PENDUDUK DAN KETENAGAKERJAAN/
	POPULATION AND EMPLOYMENT
3.1	PENDUDUK
	POPULATION
3.1.1	Penduduk, Laju Pertumbuhan Penduduk per Tahun, Distribusi Persentase Penduduk, Kepadatan Penduduk, Rasio Jenis Kelamin Penduduk Menurut Kecamatan di Kabupaten Pidie, 2020

	<i>Population, Annual Population Growth Rate, Percentage Distribution of Population, Population Density, and Population Sex Ratio by Subdistrict in Pidie Regency, 2020.....</i>	85
3.2	KETENAGAKERJAAN	
	EMPLOYMENT	
3.2.1	Jumlah Penduduk Berumur 15 Tahun Keatas Menurut Jenis Kegiatan Selama Seminggu yang Lalu dan Jenis Kelamin di Kabupaten Pidie, 2020 <i>Population Aged 15 Years and Over by Type of Activity During The Previous Week and Sex in Pidie Regency, 2020</i>	88
3.2.2	Penduduk Berumur 15 Tahun ke Atas Menurut Pendidikan Tertinggi yang Ditamatkan dan Jenis Kegiatan Selama Seminggu yang Lalu di Kabupaten Pidie, 2020 <i>Population 15 Years of Age and Over by Educational Attainment and Type of Activity During the Previous Week in Pidie Regency, 2020.....</i>	89
3.2.3	Penduduk Berumur 15 Tahun Ke Atas yang Bekerja Selama Seminggu yang Lalu Menurut Status Pekerjaan Utama dan Jenis Kelamin di Kabupaten Pidie, 2020 <i>Population 15 Years of Age and Over who Worked During The Previous Week by Main Employment Status and Sex in Pidie Regency, 2020.....</i>	91
4.	SOSIAL DAN KESEJAHTERAAN RAKYAT/SOCIAL AND WELFARE	
4.1	PENDIDIKAN	
	EDUCATION	
4.1.1	Jumlah Sekolah, Guru, dan Murid Taman Kanak-Kanak (TK) di Bawah Kementerian Pendidikan dan Kebudayaan Menurut Kecamatan di Kabupaten Pidie, 2019/2020 dan 2020/2021 <i>Number of Schools, Teachers, and Pupils in Kindergarten Under The Ministry of Education and Culture by Subdistrict in Pidie Regency, 2019/2020 and 2020/2021.....</i>	109
4.1.2	Jumlah Sekolah, Guru, dan Murid Raudatul Athfal (RA) di Bawah Kementerian Agama Menurut Kecamatan di Kabupaten Pidie, 2019/2020 dan 2020/2021 <i>Number of Schools, Teachers, and Pupils in Raudatul Athfal (RA) Under The Ministry of Religious Affairs by Subdistrict in Pidie Regency,</i>	

	Halaman Page
	2019/2020 and 2020/2021 112
4.1.3	Jumlah Sekolah, Guru, dan Murid Sekolah Dasar (SD) di Bawah Kementerian Pendidikan dan Kebudayaan Menurut Kecamatan di Kabupaten Pidie, 2019/2020 dan 2020/2021 <i>Number of Schools, Teachers, and Pupils in Primary Schools Under The Ministry of Education and Culture by Subdistrict in Pidie Regency, 2019/2020 and 2020/2021</i> 113
4.1.4	Jumlah Sekolah, Guru, dan Murid Madrasah Ibtidaiyah (MI) di Bawah Kementerian Agama Menurut Kecamatan Menurut Kecamatan di Kabupaten Pidie, 2019/2020 dan 2020/2021 <i>Number of Schools, Teachers, and Pupils in Madrasah Ibtidaiyah (MI) Under The Ministry of Religious Affairs by Subdistrict in Pidie Regency, 2019/2020 and 2020/2021</i> 116
4.1.5	Jumlah Sekolah, Guru, dan Murid Sekolah Menengah Pertama (SMP) di Bawah Kementerian Pendidikan dan Kebudayaan Menurut Kecamatan di Kabupaten Pidie, 2019/2020 dan 2020/2021 <i>Number of Schools, Teachers, and Pupils in Junior High Schools Under The Ministry of Education and Culture by Subdistrict in Pidie Regency, 2019/2020 and 2020/2021</i> 119
4.1.6	Jumlah Sekolah, Guru, dan Murid Madrasah Tsanawiyah (MTs) di Bawah Kementerian Agama Menurut Kecamatan di Kabupaten Pidie, 2019/2020 dan 2020/2021 <i>Number of Schools, Teachers, and Pupils in Madrasah Tsanawiyah (MTs) Under The Ministry of Religious Affairs by Subdistrict in Pidie Regency, 2019/2020 and 2020/2021</i> 122
4.1.7	Jumlah Sekolah, Guru, dan Murid Sekolah Menengah Atas (SMA) di Bawah Kementerian Pendidikan dan Kebudayaan Menurut Kecamatan di Kabupaten Pidie, 2019/2020 dan 2020/2021 <i>Number of Schools, Teachers, and Pupils in Senior High Schools Under The Ministry of Education and Culture by Subdistrict in Pidie Regency, 2019/2020 and 2020/2021</i> 125
4.1.8	Jumlah Sekolah, Guru, dan Murid Sekolah Menengah Kejuruan (SMK) di Bawah Kementerian Pendidikan dan Kebudayaan Menurut Kecamatan di Kabupaten Pidie, 2019/2020 dan 2020/2021 <i>Number of Schools, Teachers, and Pupils in Vocational High Schools Under The Ministry of Education and Culture by Subdistrict in Pidie</i>

	Halaman Page
<i>Regency, 2019/2020 and 2020/2021</i>	128
4.1.9 Jumlah Sekolah, Guru, dan Murid Madrasah Aliyah (MA) di Bawah Kementerian Agama Menurut Kecamatan di Kabupaten Pidie, 2019/2020 dan 2020/2021 <i>Number of Schools, Teachers, and Pupils in Madrasah Aliyah (MA) Under the Ministry of Religious Affairs by Subdistrict in Pidie Regency, 2019/2020 and 2020/2021</i>	131
4.1.10 Jumlah Desa ¹ /Kelurahan yang Memiliki Fasilitas Sekolah Menurut Kecamatan dan Tingkat Pendidikan di Kabupaten Pidie, 2020 <i>Number of Villages¹/Kelurahan Having Educational Facilities by Subdistrict and Educational Level in Pidie Regency, 2020</i>	134
4.1.11 Angka Partisipasi Murni (APM) dan Angka Partisipasi Kasar (APK) Menurut Jenjang Pendidikan di Kabupaten Pidie, 2019 dan 2020 <i>Net Participation Rates and Gross Participation Rates by Educational Level in Pidie Regency, 2019 and 2020</i>	135
4.1.12 Persentase Penduduk Berumur 15 Tahun ke Atas yang Melek Huruf Menurut Kelompok Umur di Kabupaten Pidie, 2019 dan 2020 <i>Percentage of Literate People Aged 15 Years and Over by Age Group Pidie Regency, 2019 and 2020</i>	136
4.2 KESEHATAN	
HEALTH	
4.2.1 Jumlah Desa ¹ /Kelurahan Yang Memiliki Sarana Kesehatan Menurut Kecamatan di Kabupaten Pidie, 2018–2020 <i>Number of Villages¹/Kelurahan Having Health Facilities by Subdistrict in Pidie Regency, 2018–2020</i>	137
4.2.2 Jumlah Tenaga Kesehatan Menurut Kecamatan, 2020..... <i>Number of Medical Personnel by Subdistrict, 2020</i>	143
4.2.3 Jumlah Puskesmas dan Balai Pengobatan Dirinci per Kecamatan di Kabupaten Pidie, 2020	
<i>Number of Local Clinic and Clinical Center by Sub District in Pidie Regency, 2020</i>	144
4.2.4 Jumlah Ibu Hamil yang Mendapat Tenaga Kesehatan per Kecamatan di Kabupaten Pidie, 2020..... <i>Number of Pregnancy Woman which Get Health Care by Sub District</i>	

	<i>in Pidie Regency, 2020</i>	145
4.2.5	Perkiraan Jumlah Persalinan dan Jumlah yang ditolong oleh Tenaga Kesehatan Per Kecamatan di Kabupaten Pidie, 2020..... <i>Number of Child Bearing and Helped by Medical Personel by Sub District in Pidie Regency, 2020</i>	146
4.2.6	Jumlah Bayi yang Telah diimunisasi Lengkap (Berdasarkan Cakupan Campak) di Kabupaten Pidie, 2020..... <i>Number of Complete Immunized Baby (according to Throw) Local Clinic by Sub District in Pidie Regency, 2020</i>	147
4.2.7	Jumlah Siswa yang Mengikuti Cakupan Bulan Imunisasi Anak Sekolah Menurut Kecamatan di Kabupaten Pidie, 2020	148
4.2.8	Jumlah Bayi yang Mendapat Imunisasi menurut Jenis Imunisasi Pada Puskesmas per Kecamatan di Kabupaten Pidie, 2020	149
4.2.9	Kasus Penyakit Menular yang Diamati Menurut Kecamatan di Kabupaten Pidie, 2019	150
4.2.10	Jumlah Akseptor Baru per Metode Kontrasepsi Menurut Kecamatan di Kabupaten Pidie, 2020..... <i>Number of INew Acceptor according to Contraception Method by Sub District in Pidie Regency, 2020</i>	155
4.2.11	Perkembangan PKBRS dan KKB Menurut Kecamatan di Kabupaten Pidie, 2018-2020.....	156
4.2.12	Jumlah Pos KBG dan Jumlah Akseptor Menurut Kecamatan di Kabupaten Pidie, 2020..... <i>Number of KBG Pos and Acceptor by Sub District in Pidie Regency, 2020</i>	157
4.2.13	Target dan Realisasi Akseptor Baru dan Current Users (CU) dari Jumlah PUS di Kabupaten Pidie, 2020	
	<i>Target and Realization of New and Current Users from Total Married</i>	

	Halaman Page
	158
4.2.14	159
4.2.15	
4.2.16	
4.3	
4.3.1	162
4.3.2	163
4.3.3	166
4.4	
4.4.1	173
4.4.2	180

4.4.3	Jumlah Pengelolaan Perkara Pelanggaran di Kabupaten Pidie, 2019	187
	<i>Number of Infraction Case Management in Pidie Regency, 2019</i>	
4.4.4	Jumlah Kecelakaan Menurut Bulan dan Jenis Kecelakaan di Kabupaten Pidie, 2020.....	188
	<i>Number of Accident by Month and type of Accident in Pidie Regency, 2020.....</i>	
4.4.5	Jumlah Kecelakaan Menurut Bulan dan Jenis Korban di Kabupaten Pidie, 2020	189
	<i>Number of Accident by Month and type of Victims in Pidie Regency, 2020</i>	
4.4.6	Jumlah Perkara Pidana per Bulan Dlselesaikan Kejaksaan Negeri di Kabupaten Pidie, 2020	190
	<i>Number of Criminal Case per Month With Finished by The Judiciary State in Pidie Regency, 2020</i>	
4.4.7	Jumlah Terdakwa di Pengadilan Negeri Sigli, 2020.....	191
	<i>Number of Defendants in Pidie Regency, 2020</i>	
4.4.8	Jumlah Terdakwa Menurut Jenis Kelamin di Pengadilan Negeri Sigli, 2020.	192
	<i>Number of Defendants by Month by Sex The Judiciary State in Pidie Regency, 2020.....</i>	
4.4.9	Jumlah Terdakwa Menurut Kelompok Umur di Pengadilan Negeri Sigli, 2020	193
	<i>Number of Defendants by Month by Age Group in Pidie Regency, 2020.....</i>	
4.5	KEMISKINAN	
	POVERTY	
4.5.1	Garis Kemiskinan, Jumlah, dan Persentase Penduduk Miskin di Kabupaten Pidie, 2013–2020	194
	<i>Poverty Line, Number, and Percentage of Poor People in Pidie Regency, 2013–2020.....</i>	
4.5.2	Indeks Kedalaman Kemiskinan dan Indeks Keparahan Kemiskinan di Kabupaten Pidie, 2013–2020	195
	<i>Poverty Gap Index and Poverty Severity Index in Pidie Regency, 2013–2020</i>	
5.	PERTANIAN, KEHUTANAN, PETERNAKAN, DAN PERIKANAN/	
	AGRICULTURE, FORESTRY, LIVESTOCK, AND FISHERY	
5.1	TANAMAN PANGAN	
	FOOD CROPS	
5.1.1	Luas Panen, Produktivitas, dan Produksi Padi Menurut Kecamatan (ha), 2020	
	<i>Harvested Area, Productivity, dan Production of Paddy by Subdistrict</i>	

	Halaman Page
	213
5.1.2	214
5.1.3	215
5.1.4	216
5.1.5	
5.2	
5.2.1	218
5.2.2	222
5.2.3	226
5.2.4	227
5.2.5	

	Halaman Page
	<i>Harvested Area of Medicinal Plants by Subdistrict and Kind of Plant in Pidie Regency (m²), 2019 and 2020.....</i> 228
5.2.6	Produksi Tanaman Biofarmaka Menurut Kecamatan dan Jenis Tanaman di Kabupaten Pidie (kg), 2019 and 2020 <i>Production of Medicinal Plants by Subdistrict and Kind of Plant in Pidie Regency (kg), 2019 and 2020.....</i> 230
5.2.7	Luas Panen Tanaman Biofarmaka Menurut Jenis Tanaman di Kabupaten Pidie (m ²), 2017–2020 <i>Harvested Area of Medicinal Plants by Kind of Plant in Pidie Regency (m²), 2017–2020.....</i> 232
5.2.8	Produksi Tanaman Biofarmaka Menurut Jenis Tanaman di Kabupaten Pidie (kg), 2017–2020 <i>Production of Medicinal Plants by Kind of Plant in Pidie Regency (kg), 2017–2020.....</i> 233
5.2.9	Produksi Buah-buahan Menurut Kecamatan dan Jenis Tanaman (ton), 2019 dan 2020..... <i>Production of Fruits by Subdistrict and Kind of Plant (ton), 2019 and 2020.....</i> 234
5.2.10	Produksi Buah–Buahan dan Sayuran Tahunan Menurut Jenis Tanaman (ton), 2017-2020 <i>Production of Annual Fruits and Vegetables by Kind of Plant (ton), 2017-2020.....</i> 237
5.2.11	Luas Tanam, Luas Panen, dan Produksi Tanaman Bawang Merah menurut Kecamatan di Kabupaten Pidie, 2020 <i>Plant Area, Harvest Area and Production of Shallot by Sub District in Pidie Regency, 2020.....</i> 238
5.2.12	Luas Tanam, Luas Panen, dan Produksi Tanaman Cabe Merah menurut Kecamatan di Kabupaten Pidie, 2020 <i>Plant Area, Harvest Area and Production of Red Chili by Sub District in Pidie Regency, 2020.....</i> 239
5.2.13	Luas Tanam, Luas Panen, dan Produksi Tanaman Cabe Rawit menurut Kecamatan di Kabupaten Pidie, 2020 <i>Plant Area, Harvest Area and Production of Cayenne Pepper by Sub District in Pidie Regency, 2020.....</i> 240
5.2.14	Luas Tanam, Luas Panen, dan Produksi Tanaman

	Tomat menurut Kecamatan di Kabupaten Pidie, 2020 <i>Plant Area, Harvest Area and Production of Tomato by Sub District in Pidie Regency, 2020</i>	241
5.2.15	Luas Tanam, Luas Panen, dan Produksi Tanaman Kacang Panjang menurut Kecamatan di Kabupaten Pidie, 2020 <i>Plant Area, Harvest Area and Production of Long Beans by Sub District in Pidie Regency, 2020</i>	242
5.2.16	Luas Tanam, Luas Panen, dan Produksi Tanaman Bayam menurut Kecamatan di Kabupaten Pidie, 2020 <i>Plant Area, Harvest Area and Production of Spinach by Sub District in Pidie Regency, 2020</i>	243
5.2.17	Luas Tanam, Luas Panen, dan Produksi Tanaman Kangkung menurut Kecamatan di Kabupaten Pidie, 2020 <i>Plant Area, Harvest Area and Production of Leavy Vegetable by Sub District in Pidie Regency, 2020</i>	244
5.2.18	Luas Tanam, Luas Panen, dan Produksi Tanaman Ketimun menurut Kecamatan di Kabupaten Pidie, 2020 <i>Plant Area, Harvest Area and Production of Cucumber by Sub District in Pidie Regency, 2020</i>	245
5.2.19	Luas Tanam, Luas Panen, dan Produksi Tanaman Terong menurut Kecamatan di Kabupaten Pidie, 2020 <i>Plant Area, Harvest Area and Production of Eggplant by Sub District in Pidie Regency, 2020</i>	246
5.2.20	Luas Tanam, Luas Panen, dan Produksi Tanaman Semangka menurut Kecamatan di Kabupaten Pidie, 2020..... <i>Plant Area, Harvest Area and Production of Watermelon by Sub District in Pidie Regency, 2020</i>	247
5.2.21	Banyaknya Tanaman Sirsak, Tanaman yang Dapat Menghasilkan dan Produksi menurut Kecamatan di Kabupaten Pidie, 2019 <i>Number of Soursop Fruit, Produce Plant and Production by Sub District in Pidie Regency, 2019</i>	248
5.2.22	Banyaknya Tanaman Salak, Tanaman yang Dapat Menghasilkan dan Produksi menurut Kecamatan di Kabupaten Pidie, 2019 <i>Number of Zalacca Palm Fruit, Produce Plant and Production by Sub District in Pidie Regency, 2019</i>	249
5.2.23	Banyaknya Tanaman Nangka, Tanaman yang Dapat Menghasilkan	

	dan Produksi menurut Kecamatan di Kabupaten Pidie, 2019 <i>Number of Jack Fruit, Produce Plant and Production by Sub District in Pidie Regency, 2019</i>	250
5.2.24	Banyaknya Tanaman Manggis, Tanaman yang Dapat Menghasilkan dan Produksi menurut Kecamatan di Kabupaten Pidie, 2019 <i>Number of Mangosteen Produce Plant and Production by Sub District in Pidie Regency, 2019</i>	251
5.2.25	Banyaknya Tanaman Mangga, Tanaman yang Dapat Menghasilkan dan Produksi menurut Kecamatan di Kabupaten Pidie, 2019 <i>Number of Mango, Produce Plant and Production by Sub District in Pidie Regency, 2019</i>	252
5.2.26	Banyaknya Tanaman Jeruk Besar, Tanaman yang Dapat Menghasilkan dan Produksi menurut Kecamatan di Kabupaten Pidie, 2019	253
	<i>Number of Big Orange Produce Plant and Production by Sub District in Pidie Regency, 2019</i>	
5.2.27	Banyaknya Tanaman Jeruk Siam/Kepron, Tanaman yang Dapat Menghasilkan dan Produksi menurut Kecamatan di Kabupaten Pidie, 2019	254
	<i>Number of Orange, Produce Plant and Production by Sub District in Pidie Regency, 2019</i>	
5.2.28	Banyaknya Tanaman Jambu Biji Tanaman yang Dapat Menghasilkan dan Produksi menurut Kecamatan di Kabupaten Pidie, 2019	255
	<i>Number of Guava, Produce Plant and Production by Sub District in Pidie Regency, 2019</i>	
5.2.29	Banyaknya Tanaman Langsung, Tanaman yang Dapat Menghasilkan dan Produksi menurut Kecamatan di Kabupaten Pidie, 2019.....	256
	<i>Number of Lansium Produce Plant and Production by Sub District in Pidie Regency, 2019</i>	
5.2.30	Banyaknya Tanaman Belimbing Tanaman yang Dapat Menghasilkan dan Produksi menurut Kecamatan di Kabupaten Pidie, 2019	257
	<i>Number of Star Fruit, Produce Plant and Production by Sub District in Pidie Regency, 2019</i>	
5.2.31	Banyaknya Tanaman Alpukat, Tanaman yang Dapat Menghasilkan	

	dan Produksi menurut Kecamatan di Kabupaten Pidie, 2019 <i>Number of Avocado, Produce Plant and Production by Sub District in Pidie Regency, 2019</i>	258
5.2.32	Banyaknya Tanaman Nanas, Tanaman yang Dapat Menghasilkan dan Produksi menurut Kecamatan di Kabupaten Pidie, 2019 <i>Number of Pineapple, Produce Plant and Production by Sub District in Pidie Regency, 2019</i>	259
5.2.33	Banyaknya Tanaman Pepaya, Tanaman yang Dapat Menghasilkan dan Produksi menurut Kecamatan di Kabupaten Pidie, 2019 <i>Number of Papaya, Produce Plant and Production by Sub District in Pidie Regency, 2019</i>	260
5.2.34	Banyaknya Tanaman Sukun, Tanaman yang Dapat Menghasilkan dan Produksi menurut Kecamatan di Kabupaten Pidie, 2019 <i>Number of Breadfruit, Produce Plant and Production by Sub District in Pidie Regency, 2019</i>	261
5.2.35	Banyaknya Tanaman Sawo, Tanaman yang Dapat Menghasilkan dan Produksi menurut Kecamatan di Kabupaten Pidie, 2019 <i>Number of Sawo, Produce Plant and Production by Sub District in Pidie Regency, 2019</i>	262
5.2.36	Banyaknya Tanaman Durian, Tanaman yang Dapat Menghasilkan dan Produksi menurut Kecamatan di Kabupaten Pidie, 2019..... <i>Number of Durian, Produce Plant and Production by Sub District in Pidie Regency, 2019</i>	263
5.2.37	Banyaknya Tanaman Pisang, Tanaman yang Dapat Menghasilkan dan Produksi menurut Kecamatan di Kabupaten Pidie, 2019..... <i>Number of Banana, Produce Plant and Production by Sub District in Pidie Regency, 2019</i>	264
5.2.38	Banyaknya Tanaman Rambutan, Tanaman yang Dapat Menghasilkan dan Produksi menurut Kecamatan di Kabupaten Pidie, 2019	
	<i>Number of Nephelium, Produce Plant and Production by Sub District in Pidie Regency, 2019</i>	265
5.2.39	Banyaknya Tanaman Melinjo, Tanaman yang Dapat Menghasilkan dan Produksi menurut Kecamatan di Kabupaten Pidie, 2019..... <i>Number of Melinjo Produce Plant and Production by Sub District in Pidie Regency, 2019</i>	266

5.3 PERKEBUNAN DAN PETERNAKAN

ESTATE CROPS AND LIVESTOCKS

5.3.1	Luas Areal Tanaman Perkebunan Menurut Kecamatan dan Jenis Tanaman di Kabupaten Pidie (ha), 2019 dan 2020 <i>Planted Area of Estate Crops by Subdistrict and Type of Crops in Pidie Regency (ha), 2019 and 2020</i>	267
5.3.2	Produksi Perkebunan Menurut Kecamatan dan Jenis Tanaman di Kabupaten Pidie (ton), 2019 dan 2020 <i>Production of Estate by Subdistrict and Type of Crops in Pidie Regency (ton), 2019 and 2020</i>	271
5.3.3	Luas Areal dan Produksi Komoditi Karet Perkebunan Rakyat menurut Kecamatan di Kabupaten Pidie, 2019 <i>The Area and Production of Rubber from People Plantation by Sub District in Pidie Regency, 2019</i>	275
5.3.4	Luas Areal dan Produksi Komoditi Kelapa Perkebunan Rakyat menurut Kecamatan di Kabupaten Pidie, 2019 <i>The Area and Production of Coconut from People Plantation by Sub District in Pidie Regency, 2019</i>	276
5.3.5	Luas Areal dan Produksi Komoditi Kelapa Sawit Perkebunan Rakyat menurut Kecamatan di Kabupaten Pidie, 2019 <i>The Area and Production of Palm Oil from People Plantation by Sub District in Pidie Regency, 2019</i>	277
5.3.6	Luas Areal dan Produksi Komoditi Kopi Perkebunan Rakyat menurut Kecamatan di Kabupaten Pidie, 2019 <i>The Area and Production of Coffee from People Plantation by Sub District in Pidie Regency, 2019</i>	278
5.3.7	Luas Areal dan Produksi Komoditi Kakao Perkebunan Rakyat menurut Kecamatan di Kabupaten Pidie, 2019 <i>The Area and Production of Cocoa from People Plantation by Sub District in Pidie Regency, 2019</i>	279
5.3.8	Luas Areal dan Produksi Komoditi Cengkeh Perkebunan Rakyat menurut Kecamatan di Kabupaten Pidie, 2019 <i>The Area and Production of Clove from People Plantation by Sub District in Pidie Regency, 2019</i>	280
5.3.9	Luas Areal dan Produksi Komoditi Lada Perkebunan	

	Halaman Page
	Rakyat menurut Kecamatan di Kabupaten Pidie, 2019 <i>The Area and Production of Pepper from People Plantation by Sub District in Pidie Regency, 2019</i> 281
5.3.10	Luas Areal dan Produksi Komoditi Pala Perkebunan Rakyat menurut Kecamatan di Kabupaten Pidie, 2019 <i>The Area and Production of Nutmeg from People Plantation by Sub District in Pidie Regency, 2019</i> 282
5.3.11	Luas Areal dan Produksi Komoditi Pinang Perkebunan Rakyat menurut Kecamatan di Kabupaten Pidie, 2019 <i>The Area and Production of Betel Nut from People Plantation by Sub District in Pidie Regency, 2019</i> 283
5.3.12	Luas Areal dan Produksi Komoditi Kapuk Perkebunan Rakyat menurut Kecamatan di Kabupaten Pidie, 2019 <i>The Area and Production of Kapok from People Plantation by Sub District in Pidie Regency, 2019</i> 284
5.3.13	Luas Areal dan Produksi Komoditi Kemiri Perkebunan Rakyat menurut Kecamatan di Kabupaten Pidie, 2019 <i>The Area and Production of Candlenut from People Plantation by Sub District in Pidie Regency, 2019</i> 285
5.3.14	Luas Areal dan Produksi Komoditi Sagu Perkebunan Rakyat menurut Kecamatan di Kabupaten Pidie, 2019 <i>The Area and Production of Sago from People Plantation by Sub District in Pidie Regency, 2019</i> 286
5.3.15	Luas Areal dan Produksi Komoditi Aren Perkebunan Rakyat menurut Kecamatan di Kabupaten Pidie, 2019 <i>The Area and Production of Sugar Palm from People Plantation by Sub District in Pidie Regency, 2019</i> 287
5.3.16	Luas Areal dan Produksi Komoditi Casivera Perkebunan Rakyat menurut Kecamatan di Kabupaten Pidie, 2019 <i>The Area and Production of Casivera from People Plantation by Sub District in Pidie Regency, 2019</i> 288
5.3.17	Luas Areal dan Produksi Komoditi Tembakau Perkebunan Rakyat menurut Kecamatan di Kabupaten Pidie, 2019 <i>The Area and Production of Tobacco from People Plantation by Sub District in Pidie Regency, 2019</i> 289

5.3.18	Luas Tanam, Luas Panen, dan Produksi Tanaman Tebu menurut Kecamatan di Kabupaten Pidie, 2019 <i>Plant Area, Harvest Area and Production of Cane by Sub District in Pidie Regency, 2019</i>	290
5.3.19	Produksi Daging dan Telur di Kabupaten Pidie, 2020 <i>Meat and Egg Production in Pidie Regency, 2020</i>	291
5.3.20	Populasi Ternak Unggas menurut Kecamatan di Kabupaten Pidie, 2020 <i>Poultry Population by Sub District in Pidie Regency, 2020</i>	292
5.3.21	Populasi Ternak Kecil menurut Kecamatan di Kabupaten Pidie, 2020 <i>Small Livestock Population Population by Sub District in Pidie Regency, 2020</i>	294
5.3.22	Populasi Ternak Besar menurut Kecamatan di Kabupaten Pidie, 2020 <i>Big Livestock Population Population by Sub District in Pidie Regency, 2020</i>	295
5.4 PERIKANAN		
FISHERY		
5.4.1	Produksi dan Nilai Produksi Ikan Laut menurut Lokasi TPI di Kabupaten Pidie, 2019-2020 <i>Production and Production Rate of Sea Fish by Place of Fish Arrest by Sub District in Pidie Regency, 2019-2020</i>	297
5.4.2	Banyaknya Armada Perikanan menurut Kecamatan Di Kabupaten Pidie, 2020	298
5.4.3	Banyaknya Alat Penangkapan menurut Kecamatan Di Kabupaten Pidie, 2020 <i>Number of Arrest Tools by Sub District in Pidie Regency, 2020</i>	299
6. INDUSTRI, PERTAMBANGAN, DAN ENERGI/		
INDUSTRY, MINING, AND ENERGY		
6.1 ENERGI		
ENERGY		
6.1.1	Jumlah Daya Tersambung Listrik, KWH Terjual, Jumlah Pelanggan dan Jumlah Pendapatan menurut Unit Lokasi Kerja pada PT. (Persero) PLN di Kabupaten Pidie, 2020	
	<i>Number of Connected Electrics Energy, Sold KWH, Number of Costumer and Earnings according to Work Location Unit at PT. PLN in</i>	

	Halaman Page
<i>Pidie Regency, 2020</i>	309
6.1.2 Jumlah Pelanggan menurut Golongan Pemakai pada PT. (Persero) PLN di Kabupaten Pidie, 2020	
<i>Number of Costumer at PT. PLN according to Users Type in Pidie Regency, 2020</i>	310
6.1.3 Jumlah Pendapatan/Penagihan Rekening Listrik pada PT. (Persero) PLN menurut Bulan di Kabupaten Pidie, 2020	
<i>Number of Earnings by Month in Pidie Regency, 2020</i>	311
6.1.4 Daya Terpasang, Produksi, dan Distribusi Listrik PT. PLN (Persero) pada Cabang/Ranting PLN Menurut Bulan, Tahun 2020.....	
<i>Installed Electricity Power, Production, and Distribution of PT. PLN (Persero) at PLN Branch by Month, 2020</i>	312
6.1.5 Jumlah Pelanggan Listrik Rumah Tangga Menurut Kecamatan, 2016 - 2020.....	
<i>Number of Electricity Customers by Subdistrict, 2016- 2020</i>	313
6.1.6 Jumlah Pelanggan dan Air yang Disalurkan Menurut Kecamatan, 2020	
<i>Number of Customers and Distributed Water by Subdistrict, 2020</i>	314
6.1.7 Banyaknya Pelanggan Air Minum menurut Jenis Pelanggan dan Unit Lokasi pada Perusahaan Daerah Air Minum (PDAM) Kabupaten Pidie, 2020	
<i>Number of Customer of Drinking Water by Type and Location Unit at PDAM in Pidie Regency, 2020</i>	315
6.1.8 Banyaknya Volume Air Minum menurut Jenis Pelanggan dan Unit Lokasi pada Perusahaan Daerah Air Minum (PDAM) Kabupaten Pidie, 2020.....	
<i>Number of Water Volume by Type and Location Unit in Pidie Regency, 2020</i>	316
6.1.9 Jumlah Pelanggan dan Air yang Disalurkan Menurut Kecamatan, 2020	
<i>Number of Customers and Distributed Water by Subdistrict, 2020</i>	317
6.2 INDUSTRI	
INDUSTRY	
6.2.1 Keadaan Industri Kecil di Kabupaten Pidie, 2020	
<i>Situation of Small Industry in Pidie Regency, 2020</i>	318
6.2.2 Keadaan Industri Kecil Komoditi Industri Pangan di Kabupaten	

	Pidie, 2020.....	
	<i>Situation of Small Industry of Food Industry Commodity in Pidie Regency, 2020</i>	319
Lanjutan Tabel 6.2.2/Continued Table 6.2.2		
6.2.3	Keadaan Industri Kecil Komoditi Industri Sandang di Kabupaten Pidie, 2020.....	
	<i>Situation of Small Industry of Clothing Industry Commodity in Pidie Regency, 2020</i>	321
6.2.4	Keadaan Industri Kecil Komoditi Industri Kimia dan Bahan Bangunan di Kabupaten Pidie, 2020	
	<i>Situation of Small Industry of Chemistry and Material Industry Commodity in Pidie Regency, 2020</i>	322
6.2.5	Keadaan Industri Kecil Komoditi Industri Logam dan Elektronika di Kabupaten Pidie, 2020	
	<i>Situation of Small Industry of of Metal and Electronic Commodity in Pidie Regency, 2020</i>	323
6.2.6	Keadaan Industri Kecil Komoditi Industri Kerajinan di Kabupaten Pidie, 2020	
	<i>Situation of Small Industry of Handycraft Commodity in Pidie Regency, 2020</i>	324
6.2.7	Keadaan Industri Kecil Formal Logam, Mesin dan Elektronika di Kabupaten Pidie, 2020	
	<i>Situation of Small Formal Industry of Metal, Machine and Electronic in Pidie Regency, 2020</i>	325
6.2.8	Jumlah Usaha Industri Kecil Non Formal Logam, Mesin dan Elektronik di Kabupaten Pidie, 2020	
	<i>Number of Non Formal Small Industry of Metal, Machine and Electronic in Pidie Regency, 2020</i>	326
6.2.9	Keadaan Industri Kecil Formal Hasil Hutan di Kabupaten Pidie, 2020	
	<i>Situation of Formal Small Industry of Forest Product in Pidie District,</i>	

	Halaman Page
2020.....	327
6.2.10 Keadaan Industri Kecil Non Formal Hasil Hutan di Kabupaten Pidie, 2020 <i>Situation of Non Formal Small Industry of Forest Product in Pidie District, 2020</i>	3 28
7. PARIWISATA/TOURISM	
7.1 Jumlah Rumah Makan/Restoran Menurut Kecamatan di Kabupaten Pidie, 2017–2020 <i>Number of Restaurants by Subdistrict in Pidie Regency, 2017–2020</i>	336
8. TRANSPORTASI DAN KOMUNIKASI/ TRANSPORTATION AND COMMUNICATION	
8.1 TRANSPORTASI TRANSPORTATION	
8.1.1 Panjang Jalan Menurut Jenis Permukaan Jalan di Kabupaten Pidie (km), 2017–2019 <i>Length of Roads by Type of Road Surface in Pidie Regency (km), 2017–2019</i>	351
8.1.2 Panjang Jalan Menurut Kondisi Jalan di Kabupaten Pidie (km), 2018–2020 <i>Length of Roads by Condition of Roads in Pidie Regency (km), 2018–2020</i>	352
8.1.3 Pengeluaran Surat Izin Megemudi (SIM) per Bulan pada Kepolisian Resort Pidie di Kabupaten Pidie, 2020 <i>Expenditure of Driven License by Month at Pidie Police Resort in Pidie Regency, 2020</i>	353
Lanjutan Tabel 8.13/Continued Table 8.13	
8.1.4 Jumlah Pengurusan STNK pada kantor Bersama Samsat menurut Jenis Kendaraan di Kabupaten Pidie, 2019 <i>Number of Driving License Management by Type of Vehicle in Pidie Regency, 2019</i>	355
8.1.5 Jumlah Nilai Pajak Kendaraan pada Kantor Bersama Samsat menurut Jenis Kendaraan di Kabupaten Pidie, 2019	

	<i>Number of Driving License Management by Type of Vehicle in Pidie Regency, 2019.....</i>	356
8.1.6	Jumlah Kendaraan dan Realisasi Wajib Uji menurut Jenis Kendaraan di Kabupaten Pidie, 2020 <i>Number of Vehicle and Test Realization by Type of Vehicle in Pidie Regency, 2020</i>	357
8.1.7	Jumlah Kendaraan yang Telah Diuji dan Uang Pendapatan menurut Bulan di Kabupaten Pidie, 2019..... <i>Number of Tested Vehicle and Earningsby Month in Pidie Regency, 2019</i>	358
8.1.8	Jumlah Fasilitas Jalan dan Angkutan menurut Jenis Jalan di Kabupaten Pidie, 2019 <i>Number of Road Facilities and Transportation by Type of Road in Pidie Regency, 2019</i>	359
8.1.9	Jumlah Perusahaan Angkutan Umum dan Jumlah Kendaraan menurut Jenis Kendaraan di Kabupaten Pidie, 2019 <i>Number of Company of Public Transportation by Type of Vehicle in Pidie Regency, 2019</i>	360
8.2	KOMUNIKASI	
	COMMUNICATION	
8.2.1	Alamat PT. (Persero) Pos Indonesia Dirinci menurut Kecamatan di Kabupaten Pidie, 2020 <i>Address of PT (Persero) Pos Indonesia by Subdistrict in Pidie Regency, 2020.....</i>	361
8.2.2	Jumlah Surat yang Dikirim Lewat Pos Dalam Negeri di Kabupaten Pidie, 2020 <i>Number of Mail Sent by Domestic Post in Pidie Regency, 2020</i>	362
8.2.3	Nilai Penjualan Benda Pos di Kantor Pos dan Giro di Kabupaten Pidie, 2020 <i>..... Number of Mail Sent by Domestic Post in Pidie Regency, 2020</i>	363
8.2.4	Jumlah dan Nilai Wesel Pos dalam Negeri yang Dikirim dan Diterima di Kabupaten Pidie, 2020 <i>.....</i> <i>Number and Value of Receive and Sent Domestic Post Wesel in Pidie</i>	

	Halaman Page
<i>Regency, 2020</i>	364
9. PERBANKAN, KOPERASI, DAN HARGA-HARGA/ BANKING, COOPERATIVE, AND PRICES	
9.1 Jumlah Koperasi Aktif Menurut Kecamatan di Kabupaten Pidie, 2019–2020 <i>Number of Active Cooperative by Subdistrict in Pidie Regency, 2019–2020</i>	371
9.2 Jumlah Koperasi Menurut Jenis Koperasi dan Kecamatan di Kecamatan Pidie, 2020 <i>Number of Cooperative by Kind of Cooperative and Subdistrict in Pidie Regency, 2020</i>	372
9.3 Jumlah Koperasi sebagai Badan Hukum menurut Kualitasnya Dirinci per Kecamatan di Kabupaten Pidie, 2020	373
9.4 Perkembangan Koperasi KUD dan Non KUD di Kabupaten Pidie, 2020 <i>Growth of Countryside Unit Cooperation and Non Countryside Unit Cooperation in Pidie Regency, 2020</i>	374
10. PENGELUARAN PENDUDUK/POPULATION EXPENDITURE	
10.1 Rata-rata Pengeluaran per Kapita Sebulan Menurut Kelompok Komoditas (rupiah) di Kabupaten Pidie, 2019 dan 2020 <i>Monthly Average Expenditure per Capita by Commodity Group (rupiahs) in Pidie Regency, 2019 and 2020</i>	381
10.2 Persentase Pengeluaran per Kapita Sebulan Menurut Kelompok Komoditas di Kabupaten Pidie, 2019 dan 2020 <i>Percentage of Monthly Expenditure per Capita by Commodity Group in Pidie Regency, 2019 and 2020</i>	382
10.3 Persentase Penduduk Menurut Golongan Pengeluaran Per Kapita Sebulan di Kabupaten Pidie, 2019 dan 2020 <i>Percentage of Population by Per Capita Spending Group a Month in Pidie Regency, 2019 and 2020</i>	383
10.4 Perkembangan Kredit Dirinci Menurut Barang Jaminan dan Uang Pinjaman di Kantor Perum Pegadaian Pidie, 2020	

	<i>Number of Credit Bail and Debt in Bail Company in Pidie District, 2020</i>	384
10.5	Banyaknya Pelunasan Dirinci Menurut Barang Jaminan dan Uang Pinjaman di Kantor Perum Pegadaian Pidie, 2020 <i>Number of Repayment by Bail and Debt in Bail Company in Pidie District, 2020</i>	385
10.6	Banyaknya Lelang Dirinci Menurut Barang Jaminan dan Uang Pinjaman di Kantor Perum Pegadaian Pidie, 2020 <i>Number of Auction by Bail and Debt in Bail Company in Pidie District, 2020</i>	386
11.	PERDAGANGAN/TRADE	
11.1	Jumlah Pedagang Menurut Kecamatan Di Kabupaten Pidie, 2020 <i>Number Of Merchants by Subdistrict in Pidie Regency, 2020</i>	395
11.2	Penyaluran Beras menurut Bulan di Luar Prinlog Sub Divre Sigli, Perum Bulog, 2020 (Kg) <i>Channelization of rice by Month and Outside of Prinlog Sub Divre Sigli, Perum Bulog, 2020 (Kg)</i>	396
11.3	Penyaluran Beras Operasi Pasar Khusus Prinlog Sub Drive Sigli, Perum Bulog, menurut bulan, 2020 (kg) <i>Channelization of rice by Month and Outside of Prinlog Sub Divre Sigli, Perum Bulog, 2020 (Kg)</i>	397
11.4	Kontrak Pengadaan Beras Dalam Negeri menurut Bulan Prinlog Sub Divre Sigli, Perum Bulog, 2020 (kg) <i>Channelization of rice by Month and Outside of Prinlog Sub Divre Sigli, Perum Bulog, 2020 (Kg)</i>	398
11.5	Realisasi Pengadaan Beras Dalam Negeri menurut Bulan Prinlog Sub Divre Sigli, Perum Bulog, 2020 (Kg) <i>Realization Levyng of Domestic Rice by Month of Prinlog Sub Divre Sigli, Perum Bulog, 2020 (Kg)</i>	399
11.6	Jumlah Stok Beras menurut Bulan di Gudang Prinlog Sub Divre Sigli, Perum Bulog, 2020 (Kg) <i>Quantity of Rice by Month at The Building of Prinlog Sub Divre Sigli, Perum Bulog, 2020 (Kg)</i>	400
12.	SISTEM NERACA REGIONAL/SYSTEM OF REGIONAL ACCOUNTS	
12.1.	Produk Domestik Regional Bruto Atas Dasar Harga Berlaku Menurut Lapangan Usaha di Kabupaten Pidie (miliar rupiah), 2016–2020	

	<i>Gross Regional Domestic Product at Current Market Prices by Industry in Pidie Regency (billion rupiahs), 2016–2020</i>	411
12.2	Produk Domestik Regional Bruto Atas Dasar Harga Konstan 2010 Menurut Lapangan Usaha di Kabupaten Pidie (miliar rupiah), 2016–2020 <i>Gross Regional Domestic Product at 2010 Constant Market Prices by Industry in Pidie Regency (billion rupiahs), 2016–2020.....</i>	413
12.3	Distribusi Persentase Produk Domestik Regional Bruto Atas Dasar Harga Berlaku Menurut Lapangan Usaha di Kabupaten Pidie, 2016–2020 <i>Percentage Distribution of Gross Regional Domestic Product at Current Market Prices by Industry in Pidie Regency, 2016–2020</i>	415
12.4	Laju Pertumbuhan Produk Domestik Regional Bruto Atas Dasar Harga Konstan 2010 Menurut Lapangan Usaha di Kabupaten Pidie (persen), 2017–2020	
	<i>Growth Rate of Gross Regional Domestic Product at 2010 Constant Market Prices by Industry in Pidie Regency (percent), 2017–2020</i>	417
12.5	Produk Domestik Regional Bruto Atas Dasar Harga Berlaku Menurut Jenis Pengeluaran (miliar rupiah) di Kabupaten Pidie (miliar rupiah), 2016–2019 <i>Gross Regional Domestic Product at Current Market Prices by Type of Expenditure in Pidie Regency (billion rupiahs), 2016–2019.....</i>	419
12.6	Produk Domestik Regional Bruto Atas Dasar Harga Konstan 2010 Menurut Jenis Pengeluaran (miliar rupiah) di Kabupaten Pidie (miliar rupiah), 2016–2019 <i>Gross Regional Domestic Product at 2010 Constant Market Prices by Type of Expenditure in Pidie Regency (billion rupiahs), 2016–2019.....</i>	420
13.	PERBANDINGAN ANTAR KABUPATEN/ KOTA/ REGENCY/MUNICIPAL COMPARISON	
13.1	Jumlah Penduduk Menurut Kabupaten/Kota di Provinsi Aceh (ribu), 2020	
	<i>Population by Regency/Municipality in Aceh Province (thousand), 2020.....</i>	427
13.2	Laju Pertumbuhan Produk Domestik Regional Bruto Atas Dasar Harga Konstan 2010 Menurut Kabupaten/Kota di Provinsi Aceh (persen), 2016–2020 <i>Rate of Growth of Gross Regional Domestic Products at Constant 2010 Prices by Regency/Municipality in Aceh Province (percent),</i>	

		Halaman Page
	2016–2020	428
13.3	Jumlah Penduduk Miskin Menurut Kabupaten/ Kota di Provinsi Aceh (ribu), 2016–2020 <i>Number of Poor Population by Regency/Municipality in Aceh Province (thousand), 2016–2020</i>	429
13.4	Indeks Pembangunan Manusia Menurut Kabupaten/Kota di Provinsi Aceh, 2016–2020 <i>Human Development Index by Regency/Municipality in Aceh Province, 2016–2020</i>	430

<https://pidiekab.bps.go.id>

DAFTAR GAMBAR/LIST OF FIGURES

		Halaman Page
1.1	Luas Daerah Menurut Kecamatan di Kabupaten Pidie, 2020 <i>Total Area by Subdistrict in Pidie Regency, 2020</i>	5
1.2	Jarak ke Ibukota Kabupaten/Kota Menurut Kecamatan di Kabupaten Pidie, 2020 <i>Distance to the Capital of Regency by Subdistrict in Pidie Regency, 2020</i>	6
2.1	Jumlah Pegawai Negeri Sipil Menurut Tingkat Pendidikan di Kabupaten Pidie, Desember 2020 <i>Number of Civil Servants by Educational Level in Pidie Regency, December 2020</i>	17
2.2	Jumlah Pegawai Negeri Sipil Menurut Jenis Kelamin di Kabupaten Pidie, Desember 2020 <i>Number of Civil Servants by Sex in Pidie Regency, December 2020</i>	18
3.1	Jumlah Penduduk Berumur 15 Tahun Keatas Menurut Jenis Kegiatan Selama Seminggu yang Lalu di Kabupaten Pidie, 2020 <i>Population Aged 15 Years and Over by Type of Activity Previous Week in Pidie Regency, 2020</i>	83
3.2	Presentase Penduduk Berumur 15 Tahun Ke Atas yang Bekerja Selama Seminggu yang Lalu Menurut Status Pekerjaan Utama di Kabupaten Pidie, 2020 <i>Percentage Population 15 Years of Age and Over who Worked During The Previous Week by Main Employment Status in Pidie Regency, 2020</i>	84
4.1	Jumlah Sekolah di Kabupaten Pidie, 2020/2021 <i>Number of Schools in Pidie Regency, 2020/2021</i>	107
4.2	Jumlah Penduduk Miskin di Kabupaten Pidie, 2013-2020 <i>Number of Poor People in Pidie Regency 2013-2020</i>	108
5.1	Produksi dan Nilai Produksi Ikan Laut menurut Lokasi TPI di Kabupaten Pidie, 2019-2020	211
5.2	Banyaknya Armada Perikanan Di Kabupaten Pidie, 2020 <i>Number of Fishery Fleet in Pidie Regency, 2020</i>	212

6.1	Jumlah Air yang Disalurkan, 2020 <i>Number of Distributed Water, 2020</i>	307
6.2	Jumlah Pelanggan PDAM Menurut Kecamatan, 2020 <i>Number of PDAM Customers by Subdistrict, 2020</i>	308
7.1	Jumlah Rumah Makan/Restoran Menurut Kecamatan di Kabupaten Pidie, 2020 <i>Number of Restaurants by Subdistrict in Pidie Regency, 2020</i>	334
7.2	Jumlah Rumah Makan/Restoran di Kabupaten Pidie, 2017–2020 <i>Number of Restaurants in Pidie Regency, 2017–2020</i>	335
8.1	Jumlah Surat yang Dikirim Lewat Pos Dalam Negeri di Kabupaten Pidie, 2020 <i>Number of Mail Sent by Domestic Post in Pidie Regency, 2020</i>	349
8.2	Nilai Penjualan Benda Pos di Kantor Pos dan Giro di Kabupaten Pidie, 2020 <i>Number of Mail Sent by Domestic Post in Pidie Regency, 2020</i>	350
9.1	Jumlah Koperasi Aktif Menurut Kecamatan di Kabupaten Pidie, 2019–2020 <i>Number of Active Cooperative by Subdistrict in Pidie Regency, 2019–2020</i>	369
9.2	Jumlah Koperasi Menurut Jenis Koperasi di Kecamatan Pidie, 2020 <i>Number of Cooperative by Kind of Cooperative in Pidie Regency, 2020</i>	370
10.1	Persentase Penduduk Menurut Golongan Pengeluaran Per Kapita Sebulan di Kabupaten Pidie, 2019 dan 2020 <i>Percentage of Population by Per Capita Spending Group a Month in Pidie Regency, 2019 and 2020</i>	379
10.2	Perkembangan Kredit Dirinci Menurut Barang Jaminan di Kantor Perum Pegadaian Pidie, 2020 <i>Number of Credit Bail in Bail Company in Pidie District, 2020</i>	380
11.1	Jumlah Pedagang Menurut Kecamatan Di Kabupaten Pidie, 2020 <i>Number Of Merchants by Subdistrict in Pidie Regency, 2020</i>	393
11.2	Jumlah Stok Beras menurut Bulan di Gudang Prinlog Sub Divre Sigli, Perum Bulog, 2020 (Kg) <i>Quantity of Rice by Month at The Building of Prinlog Sub Divre Sigli, Perum Bulog, 2020 (Kg)</i>	394

12.1	<p>Produk Domestik Regional Bruto Atas Dasar Harga Berlaku dan Atas Dasar Harga Konstan 2010 Menurut Lapangan Usaha di Kabupaten Pidie (miliar rupiah), 2016–2020</p> <p><i>Gross Regional Domestic Product at Current Market Prices and 2010 Constant Market Price by Industry in Pidie Regency (billion rupiahs), 2016–2020</i>.....</p>	409
12.2	<p>.Laju Pertumbuhan Produk Domestik Regional Bruto Atas Dasar Harga Konstan 2010 Menurut Lapangan Usaha di Kabupaten Pidie (persen), 2017–2020</p> <p><i>Growth Rate of Gross Regional Domestic Product at 2010 Constant Market Prices by Industry in Pidie Regency (percent), 2017–2020</i>.....</p>	410
13.1	<p>Indeks Pembangunan Manusia Menurut Kabupaten/ Kota di Provinsi Aceh, 2016–2020</p> <p><i>Human Development Index by Regency/Municipality in Aceh Province, 2016–2020</i>.....</p>	
13.2	<p>Jumlah Penduduk Miskin Menurut Kabupaten/ Kota di Provinsi Aceh (ribu), 2016–2020</p> <p><i>Number of Poor Population by Regency/Municipality in Aceh Province (thousand), 2016–2020</i>.....</p>	426
13.1	<p>Jumlah Penduduk Menurut Kabupaten/Kota di Provinsi Aceh (ribu), 2017–2020</p> <p><i>Population by Regency/Municipality in Aceh Province (thousand), 2017–2020</i>.....</p>	427

PENJELASAN UMUM/EXPLANATORY NOTES

Tanda-tanda, satuan-satuan, dan lain-lainnya yang digunakan dalam publikasi ini adalah sebagai berikut:

Symbols, measurement units, and acronyms which are used in this publication, are as follows:

1. TANDA-TANDA/SYMBOLS

Data tidak tersedia/Data not available	: ...
Tidak ada atau nol /Null or zero	: -
Data dapat diabaikan/Data negligible	: 0
Tanda decimal/Decimal point	: ,
Data tidak dapat ditampilkan/Not applicable	: NA
Angka estimasi/Estimated figures	: e
Angka diperbaiki/Revised figures	: r
Angka sementara/Preliminary figures	: x
Angka sangat sementara/Very preliminary figures	: xx
Angka sangat sangat sementara/Very very preliminary figures	: xxx

2. SATUAN/UNITS

barel/barrel	: 158,99 liter/litres = 1/6,2898 m ³
hektar (ha)/hectare (ha)	: 10 000 m ²
kilometer (km)/kilometres (km)	: 1 000 meter/meters (m)
knot/knot	: 1,8523 km/jam (km/hour)
kuintal/quintal	: 100 kg
KWh	: 1 000 Watt hour
MWh	: 1 000 KWh
liter (untuk beras)/litre (for rice)	: 0,80 kg
MMSCF	: 1/35,3 m ³
metrik ton (m.ton)/metric ton (m. ton)	: 0,98421 long ton = 1 000 kg
ons/ounce	: 28,31 gram/grams
ton	: 1 000 kg

Satuan lain: buah, dus, butir, helai/lembar, kaleng, batang, pulsa, ton kilometer (ton-km), jam, menit, persen (%).

Other units: unit, pack, pieces, sheet, tin, pulse, ton-kilometres(ton-km), hour, minute, percent (%).

Perbedaan angka di belakang koma disebabkan oleh pembulatan angka.
The difference in decimal numbers is caused by rounding.

DAFTAR SINGKATAN/ LIST OF ABBREVIATIONS

SI	: Stasiun Iklim
SIMPK	: Stasiun Meteorologi Pertanian Khusus
t.t	: Tempat tidur
BCG	: Bacillus Calmette Guerin
DPT	: Difteri, Pertusis, Tetanus
TT	: Tetanus Toxoid
IOT	: Industri Obat Tradisional/ <i>Traditional Medicine Industry</i>
IKOT	: Industri Kecil Obat Tradisional/ <i>Traditional Medicine Small</i>
Alkes	: Alat kesehatan/ <i>Health Kits</i>
PKRT	: Perbekalan Kesehatan Rumah tangga/ <i>Household Health Logistics</i>
Kompl	: Komplemen/ <i>Complement</i>
IRTP	: Industri Pangan Produksi Rumah Tangga/ <i>Foods Home Industry</i>
PBF	: Pedagang Besar Farmasi/ <i>Pharmacy Whole-seller</i>
GFK	: Gudang Farmasi Kab/Kota/Regency/ <i>Municipality Pharmacy Warehouse</i>
RB	: Rumah Bersalin/ <i>Delivery House</i>
Pustu	: Puskesmas pembantu/ <i>Auxiliary Public Health Center</i>
BP	: Balai Pengobatan/ <i>Polyclinic</i>
TPS	: Tempat Pembuangan Sementara / <i>landfill</i>
Jamkesmas	: Jaminan kesehatan masyarakat miskin/ <i>Poor public health insurance</i>
PJKMU	: Program Jaminan Kesehatan Masyarakat Umum
SIUP	: Surat Ijin Usaha Perdagangan/ <i>Trading Permission Letter</i>
TDP	: Tanda Daftar Perusahaan/ <i>Company Registration Identity</i>
API	: Angka Pengenal Importir/ <i>Importer's Identity Number</i>

Statistik Kunci, 2018–2020

Key Statistics, 2018–2020

Rincian/Description	Satuan/Unit	2018	2019	2020
(1)	(2)	(3)	(4)	(5)
SOSIAL/SOCIAL				
Penduduk ¹ /Population ¹	juta/million	265,0	265,0	265,0
Laju Pertumbuhan Penduduk ¹ /Population Growth ¹	%	1,19	1,19	1,19
Angka Harapan Hidup ^{1-e} /Life Expectancy Rate ¹	tahun/years	71,2	71,2	71,2
Angka Melek Huruf Usia 15+/Literacy Rate Aged 15+	%	95,7	95,7	95,7
Tingkat Partisipasi Angkatan Kerja -TPAK ^{2,3} Labour Force Participation Rate-LFPR ^{2,3}	%	67,3	67,3	67,3
Tingkat Pengangguran Terbuka-TPT ² Unemployment Rate-UR ²	%	5,3 ⁴	5,3 ⁴	5,3 ⁴
Penduduk Miskin ⁵ /Poor People ⁴	juta/million	25,9	25,9	25,9
Persentase Penduduk Miskin ⁴ Percentage of Poor People ⁴	%	9,8	9,8	9,8
Indeks Pembangunan Manusia-IPM ⁵ Human Development Index ⁵	–	71,4	71,4	71,4
EKONOMI/ECONOMIC				
Produk Domestik Regional Bruto (PDRB) Harga Berlaku ⁶ Gross Regional Domestic Bruto (GRDP) at Current Price ⁶	triliun rupiah trillion rupiahs	14 837,4 ^{xx}	14 837,4 ^{xx}	14 837,4 ^{xx}
Laju Pertumbuhan Ekonomi ⁸ /Economic Growth ⁷	%	5,2 ^{xx}	5,2 ^{xx}	5,2 ^{xx}
PDRB Per Kapita Harga Berlaku ^{6,8} Per Capita of GRDP at Current Price ^{6,8}	juta rupiah million rupiahs	56,0 ^{xx}	56,0 ^{xx}	56,0 ^{xx}

- Catatan/Notes: ¹ Hasil proyeksi penduduk Indonesia 2010–2035 (pertengahan tahun/Juni)/The result of Indonesia population prjection 2010–2035 (mid year/June)
- ² Kondisi Agustus/Condition at August
- ³ Menggunakan penimbang hasil proyeksi penduduk tahun 2010–2035/Weighted by the 2010–2035 population projection
- ⁴ Kondisi Maret/Condition at March
- ⁵ Sejak tahun 2010, IPM dihitung dengan metode baru. Komponen IPM metode baru adalah angka harapan hidup saat lahir, harapan lama sekolah, rata-rata lama sekolah, dan pengeluaran per kapita/Since 2010, HDI was calculated using new method. New HDI component are life expectancy at birth, expected years of schooling, means years of schooling, and expenditure per capita
- ⁶ Mulai tahun 2010 mengadopsi System of National Account 2008 (SNA 2008)/Since 2010 is in line with System of National Account 2008 (SNA 2008)
- ⁷ Menggunakan tahun dasar 2010 (2010=100)/Using 2010 base year (2010=100)
- ⁸ Menggunakan proyeksi penduduk berdasarkan hasil SP2010/Using population projection based on SP2010

Kabupaten Pidie

Luas Kab Pidie

3.184,85 KM²

Terdiri Atas

23 KECAMATAN

dan

731 DESA



PENJELASAN TEKNIS

1. Secara astronomis, Kabupaten Pidie terletak antara $04,30^{\circ}$ - $04,60^{\circ}$ Lintang Utara dan antara $95,75^{\circ}$ - $96,20^{\circ}$ Bujur Timur.
2. Berdasarkan posisi geografisnya, Kabupaten Pidie memiliki batas sebelah utara berbatasan dengan Selat Malaka. Sebelah selatan berbatasan dengan Kabupaten Aceh Barat dan Aceh Jaya. Sebelah barat berbatasan dengan Kabupaten Aceh Besar. Sebelah timur berbatasan dengan Kabupaten Pidie Jaya.
3. Kabupaten Pidie terdiri dari 23 Kecamatan yaitu: Geumpang, Mane, Glumpang Tiga, Glumpang Baro, Mutiara, Mutiara Timur, Tangse, Tiro/Truseb, Keumala, Titeue, Sakti, Mila, Padang Tiji, Delima, Grong-grong, Indrajaya, Peukan Baro, Kembang Tanjong, Simpang Tiga, Kota Sigli, Pidie, Batee dan Muara Tiga.
- 4.

TECHNICAL NOTES

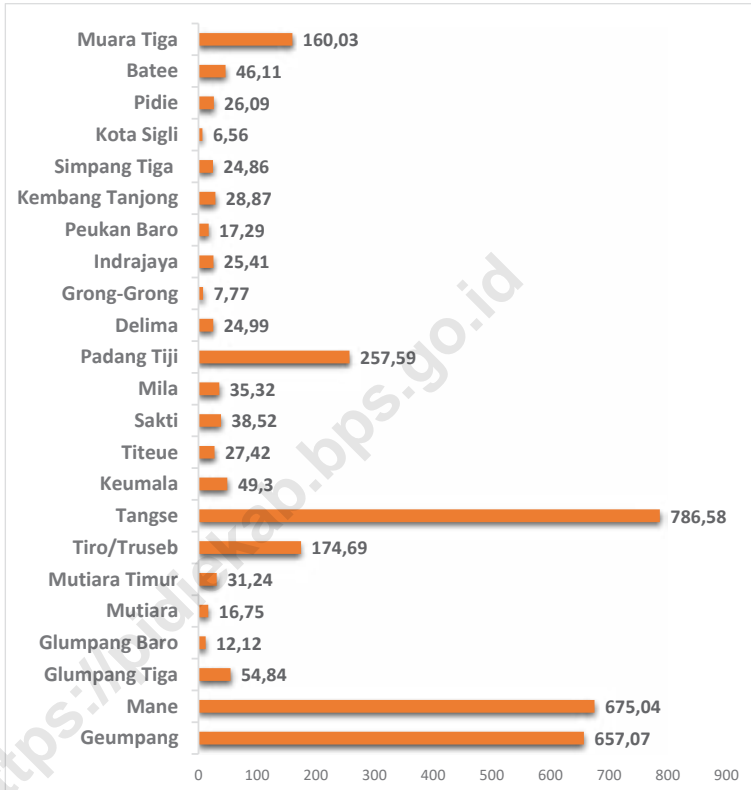
1. *Astronomically, Pidie Regency is located between $04,30^{\circ}$ - $04,60^{\circ}$ North latitude, and between $95,75^{\circ}$ - $96,20^{\circ}$ East.*
2. *In terms of geographic position, Pidie Regency has boundaries as follows; North: Malaca, South: Aceh Barat Regency and Aceh Jaya Regency, West : Aceh Besar Regency, East: Pidie Jaya Regency*
3. *Pidie Regency has 23 subdistricts, These include : Geumpang, Mane, Glumpang Tiga, Glumpang Baro, Mutiara, Mutiara Timur, Tangse, Tiro/Truseb, Keumala, Titeue, Sakti, Mila, Padang Tiji, Delima, Grong-grong, Indrajaya, Peukan Baro, Kembang Tanjong, Simpang Tiga, Kota Sigli, Pidie, Batee and Muara Tiga.*

<https://pidiekab.bps.go.id>

Gambar
Figures 1.1

**Luas Daerah Menurut Kecamatan di Kabupaten Pidie,
2020**

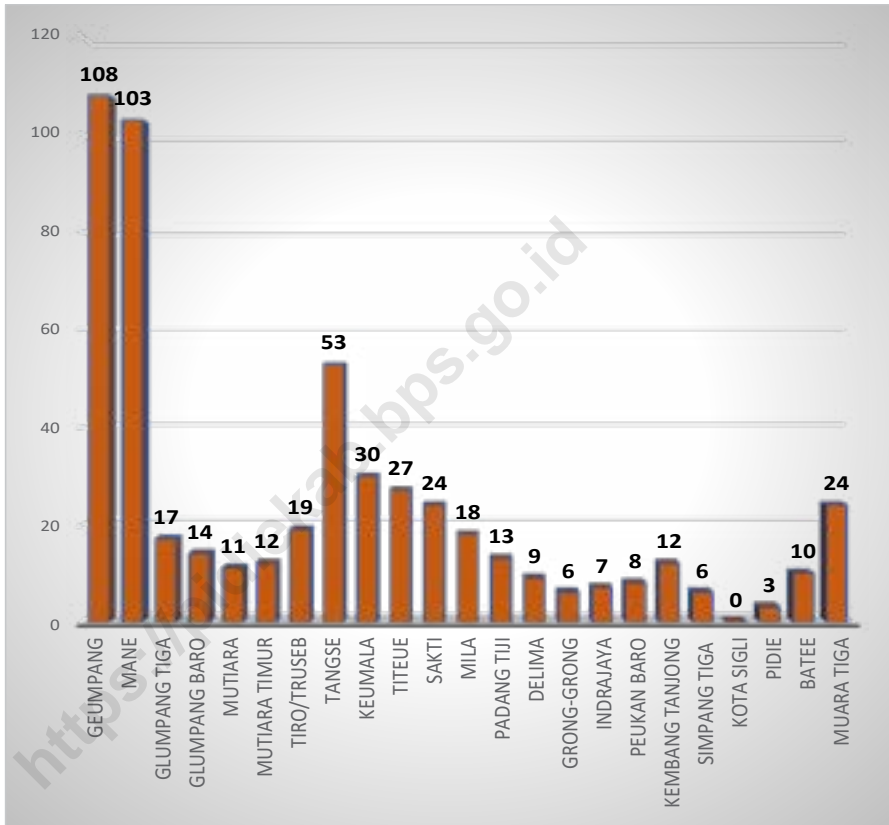
Total Area by Subdistrict in Pidie Regency, 2020



Sumber/Source : Kementerian Dalam Negeri/Ministry of Home Affairs

Gambar 1.2
Figures

Jarak ke Ibukota Kabupaten/Kota Menurut Kecamatan di Kabupaten Pidie, 2020
Distance to the Capital of Regency by Subdistrict in Pidie Regency, 2020



Sumber/Source: Kementerian Dalam Negeri/Ministry of Home Affairs

1.1 KEADAAN GEOGRAFI GEOGRAPHY CONDITION

Tabel 1.1.1 **Luas Daerah dan Jumlah Pulau Menurut Kecamatan di Kabupaten Pidie, 2020**
Table 1.1.1 **Total Area and Number of Islands by Subdistrict in Pidie Regency, 2020**

Kecamatan Subdistrict	Ibukota Kecamatan Capital of Subdistrict	Luas Total Area (km ² /sq.km)
(1)	(2)	(3)
Geumpang	Geumpang	657,07
Mane	Mane	675,04
Glumpang Tiga	Glumpang Minyeuk	54,84
Glumpang Baro	Cot Glumpang	12,12
Mutiara	Beureunuen	16,75
Mutiara Timur	Bandar Mutiara	31,24
Tiro/Truseb	Tiro	174,69
Tangse	Tangse	786,58
Keumala	Keumala	49,30
Titeue	Titeue	27,42
Sakti	Kota Bakti	38,52
Mila	Mila	35,32
Padang Tiji	Padang Tiji	257,59
Delima	Reubee	24,99
Grong-Grong	Grong-Grong	7,77
Indrajaya	Caleue	25,41
Peukan Baro	Lampoih Saka	17,29
Kembang Tanjong	Kembang Tanjong	28,87
Simpang Tiga	Simpang Tiga	24,86
Kota Sigli	Kota Sigli	6,56
Pidie	Lhok Keutapang	26,09
Batee	Batee	46,11
Muara Tiga	Laweung	160,03
Pidie	Kota Sigli	3 184,45

Lanjutan Tabel/Continued Table 1.1.1

Kecamatan Subdistrict	Persentase terhadap Luas Kabupaten Percentage to Regency Area	Jumlah Pulau Number of Islands
(1)	(4)	(5)
Geumpang	20,63	0
Mane	21,20	0
Glumpang Tiga	1,72	0
Glumpang Baro	0,38	0
Mutiara	0,53	0
Mutiara Timur	0,98	0
Tiro/Truseb	5,49	0
Tangse	24,70	0
Keumala	1,55	0
Titeue	0,86	0
Sakti	1,21	0
Mila	1,11	0
Padang Tiji	8,09	0
Delima	0,78	0
Grong-Grong	0,24	0
Indrajaya	0,80	0
Peukan Baro	0,54	0
Kembang Tanjong	0,91	0
Simpang Tiga	0,78	0
Kota Sigli	0,21	0
Pidie	0,82	0
Batee	1,45	0
Muara Tiga	5,03	0
Pidie	100,00	0

Catatan/Note: ¹ Berdasarkan Peraturan Menteri Dalam Negeri Nomor 137 Tahun 2017 tanggal 29 Desember 2017/*Based on Minister of Home Affairs Regulation Number 137/2017, December 29, 2017*

² Berdasarkan informasi Kementerian Dalam Negeri Tahun 2018/*Based on information from Ministry of Home Affairs, 2018*

Sumber/Source: Kementerian Dalam Negeri/*Ministry of Home Affairs*

Tabel
Table 1.1.2**Tinggi Wilayah dan Jarak ke Ibukota Kabupaten/Kota
Menurut Kecamatan di Kabupaten Pidie, 2020**
*Altitude and Distance to the Capital of Regency by
Subdistrict in Pidie Regency, 2020*

Kecamatan Subdistrict	Tinggi Wilayah (mdpl) Altitude (m.a.s.l)	Jarak ke Ibukota Kabupaten Distance to the Capital of Regency
(1)	(2)	(3)
Geumpang	...	108
Mane	...	103
Glumpang Tiga	...	17
Glumpang Baro	...	14
Mutiara	...	11
Mutiara Timur	...	12
Tiro/Truseb	...	19
Tangse	...	53
Keumala	...	30
Titeue	...	27
Sakti	...	24
Mila	...	18
Padang Tiji	...	13
Delima	...	9
Grong-Grong	...	6
Indrajaya	...	7
Peukan Baro	...	8
Kembang Tanjong	...	12
Simpang Tiga	...	6
Kota Sigli	...	0
Pidie	...	3
Batee	...	10
Muara Tiga	...	24
Pidie	...	0

1.2 KEADAAN IKLIM CLIMATE CONDITION

Tabel 1.2.1 **Pengamatan Unsur Iklim Menurut Bulan di Kabupaten Pidie, 2020**
Table 1.2.1 **Observation of Climate Elements By Months at Pidie Regency, 2020**

Bulan Month	Suhu/Temperature (°C)			Kelembaban/Humidity (%)		
	Minimum	Rata-rata Average	Maksimum Maximum	Minimum	Rata-rata Average	Maksimum Maximum
(1)	(2)	(3)	(4)	(5)	(6)	(7)
Januari/January
Februari/February
Maret/March
April/April
Mei/May
Juni/June
Juli/July
Agustus/August
September/September
Oktober/October
November/November
Desember/December

Lanjutan Tabel/*Continued Table 1.2.1*

Bulan <i>Month</i>	Kecepatan Angin (m/det) <i>Wind Velocity (m/sec)</i>			Tekanan Udara/Atmospheric Pressure (mb)		
	Minimum	Rata-rata <i>Average</i>	Maksimum <i>Maximum</i>	Minimum	Rata-rata <i>Average</i>	Maksimum <i>Maximum</i>
(1)	(8)	(9)	(10)	(11)	(12)	(13)
Januari/ <i>January</i>
Februari/ <i>February</i>
Maret/ <i>March</i>
April/ <i>April</i>
Mei/ <i>May</i>
Juni/ <i>June</i>
Juli/ <i>July</i>
Agustus/ <i>August</i>
September/ <i>September</i>
Oktober/ <i>October</i>
November/ <i>November</i>
Desember/ <i>December</i>

Lanjutan Tabel/*Continued Table 1.2.1*


Bulan Month	Jumlah Curah Hujan Number of Precipitation (mm)	Jumlah Hari Hujan (hari) Number of Rainy Days (day)	Penyinaran Matahari Duration of Sunshine (%)
(1)	(14)	(15)	(16)
Januari/ <i>January</i>	1 968	192	...
Februari/ <i>February</i>	3 507,5	178	...
Maret/ <i>March</i>	1 865,5	176	...
April/ <i>April</i>	2 495	183	...
Mei/ <i>May</i>	1 702,5	169	...
Juni/ <i>June</i>	1 585	138	...
Juli/ <i>July</i>	1 761,5	139	...
Agustus/ <i>August</i>	1 281,5	125	...
September/ <i>September</i>	3 072,5	132	...
Oktober/ <i>October</i>	4 783,5	229	...
November/ <i>November</i>	4 226,5	225	...
Desember/ <i>December</i>	1 568,5	135	...

Catatan/*Note:* ...

Sumber/*Source:* Dinas Pertanian dan Peternakan Kabupaten Pidie/ *Agriculture and Ranch Office of Pidie Regency*

**JUMLAH PEGAWAI NEGERI SIPIL
KABUPATEN PIDIE BULAN DESEMBER, 2020
SEBANYAK**

7.757 ORANG



terdiri dari :



2.502 orang



5.255 orang

PENJELASAN TEKNIS

1. Anggota Dewan Perwakilan Rakyat Daerah (DPRD) dipilih melalui pemilihan umum (pemilu) dan dilantik dalam masa jabatan lima tahun.
2. Susunan pemerintahan daerah Kabupaten Pidie periode 2014–2019 terdiri dari bupati, wakil bupati, sekda, SKPR, Badan dan kantor, dan instansi vertikal lainnya.
3. Lembaga tinggi negara terdiri dari Majelis Permusyawaratan Rakyat (MPR), Dewan Perwakilan Rakyat (DPR), Badan Pemeriksa Keuangan (BPK), dan Mahkamah Agung (MA), Dewan Perwakilan Daerah (DPD), Mahkamah Konstitusi (MK), dan Komisi Yudisial (KY).
4. Kementerian terdiri dari kementerian koordinator dan kementerian.
5. Kementerian koordinator terdiri dari bidang politik, hukum, dan keamanan (Polhukam), bidang perekonomian, bidang pembangunan manusia dan kebudayaan, dan bidang kemaritiman.
6. Kementerian Desa, Pembangunan Daerah Tertinggal dan Transmigrasi, Kementerian Riset Teknologi dan Pendidikan Tinggi, dan Kementerian Pemberdayaan Perempuan dan Perlindungan Anak.
7. Setingkat Menteri terdiri dari

TECHNICAL NOTES

1. *Regional House of Representatives (DPRD) members are elected through a general election and appointed for a five-years membership.*
2. *The government structure of the Republic of Indonesia period 2014–2019 consists of regent, vice regent, regional secretary, SKPR, department and office, and vertical institutions.*
3. *State supreme agencies consist of The People's Consultative Assembly, The House of Representative, The Audit Board of the Republic of Indonesia, Supreme Court, Local Councils, Constitutional Court, and Judicial Commission.*
4. *Ministries consist of coordinating ministry and departmental ministry.*
5. *Coordinating ministries consist of Coordinating Ministry for Political, Legal, and Security Affairs, Coordinating Ministry for the Economy, Coordinating Ministry for Maritime Affairs, and Coordinating Ministry for Human Development and Culture.*
6. *Ministerial Level Officials consist of, Attorney General, Indonesian National Defense Force, and Indonesian National Police.*
7. *Ministerial Level Officials consist*

Kejaksaan Agung, Tentara Nasional Indonesia, dan Kepolisian Negara Republik Indonesia.

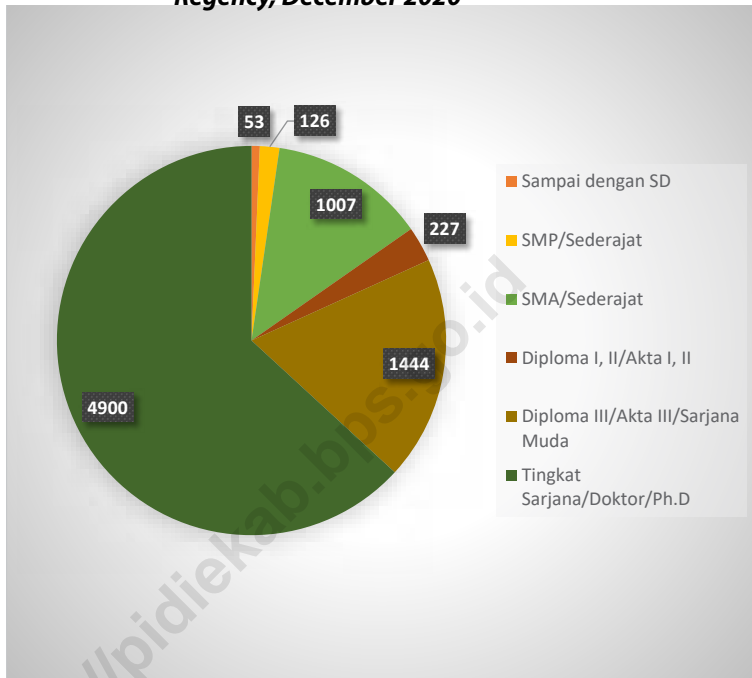
8. Lembaga Pemerintah Non Kementerian terdiri dari Arsip Nasional Republik Indonesia, Badan Intelijen Negara, Badan Kepegawaian Negara, Badan Kependudukan dan Keluarga Berencana Nasional, Badan Koordinasi Penanaman Modal, Badan Informasi Geospasial, Badan Meteorologi, Klimatologi, dan Geofisika, Badan Narkotika Nasional, Badan Nasional Penanggulangan Bencana, Badan Nasional Penanggulangan Terorisme, Badan Nasional Penempatan dan Perlindungan Tenaga Kerja Indonesia, Badan Pengawasan Obat dan Makanan, Badan Pengawasan Tenaga Nuklir, Badan Pengawasan Keuangan dan Pembangunan, Badan Pengkajian dan Penerapan Teknologi, Badan Pusat Statistik, Badan SAR Nasional, Badan Standardisasi Nasional, Badan Tenaga Nuklir Nasional, Lembaga Administrasi Negara, Lembaga Ilmu Pengetahuan Indonesia, Lembaga Ketahanan Nasional, Lembaga Kebijakan Pengadaan Barang/Jasa Pemerintah, Lembaga Penerbangan dan Antariksa Nasional, Lembaga Sandi Negara, dan Perpustakaan Nasional Republik Indonesia.

of, Attorney General, Indonesian National Defense Force, and Indonesian National Police.

8. *Non Ministerial Institutions consist of National Archive of the Republic of Indonesia, State Intelligence Board, National Civil Service Agency, National Population and Family Planning Board, Investment Coordinating Board, Geospatial Information Agency, Meteorology, Climatology, and Geophysics Agency, National Narcotics Agency, National Agency for Disaster Management, National Counter Terrorism Agency, The National Authority for The Placement and Protection of Indonesian Overseas Workers, National Agency of Drugs and Foods Control, Nuclear Energy Controlling Board, Audit and Development Supervising Agency, Agency for the Assesment and Application Technology, BPS-Statistics Indonesia, National Search and Rescue Agency, National Standardization Board, National Nuclear Energy Board, National Institute of Administration, National Institute of Science, National Resilience Institute, Government Procurement Policy Board, National Institute of Space and Aeronautics, National Crypto Agency, and National Library of Republic of Indonesia.*

Gambar 2.1
Figures

Jumlah Pegawai Negeri Sipil Menurut Tingkat Pendidikan di Kabupaten Pidie, Desember 2020
Number of Civil Servants by Educational Level in Pidie Regency, December 2020



Sumber/Source : BKPSDM/Personnel, Education and Human Resources Agency Of Pidie Regency

Gambar 2.2
Figures

Jumlah Pegawai Negeri Sipil Menurut Jenis Kelamin di Kabupaten Pidie, Desember 2020
Number of Civil Servants by Sex in Pidie Regency, December 2020



Sumber/Source : BKPSDM/Personnel, Education and Human Resources Agency Of Pidie Regency

2.1 WILAYAH ADMINISTRATIF ADMINISTRATIVE AREA

Tabel 2.1.1 **Jumlah Desa¹/Kelurahan Menurut Kecamatan di Kabupaten Pidie, 2016–2020**
Table 2.1.1 **Number of Villages¹/Kelurahan by Subdistrict in Pidie Regency, 2016–2020**

Kecamatan Subdistrict	2016	2017	2018	2019	2020
(1)	(2)	(3)	(4)	(5)	(6)
Geumpang	6 [*]	6 [*]	6 [*]	6 [*]	6 [*]
Mane	4	4	4	4	4
Glumpang Tiga	34	34	34	34	34
Glumpang Baro	21	21	21	21	21
Mutiara	29	29	29	29	29
Mutiara Timur	48	48	48	48	48
Tiro/Truseb	19	19	19	19	19
Tangse	28	28	28	28	28
Keumala	18	18	18	18	18
Titeue	13	13	13	13	13
Sakti	49	49	49	49	49
Mila	20	20	20	20	20
Padang Tiji	64	64	64	64	64
Delima	44	44	44	44	44
Grong Grong	15	15	15	15	15
Indrajaya	49	49	49	49	49
Peukan Baro	48	48	48	48	48
Kembang Tanjong	45	45	45	45	45
Simpang Tiga	52	52	52	52	52
Kota Sigli	15	15	15	15	15
Pidie	64	64	64	64	64
Batee	28	28	28	28	28
Muara Tiga	18	18	18	18	18
Pidie	731	731	731	731	731

Catatan/Note: ¹ Termasuk kelurahan dan Unit Permukiman Transmigrasi (UPT)/Include Transmigration Settlement Unit
Sumber/Source: Peraturan Kepala Badan Pusat Statistik Nomor 29 Tahun 2018 Tanggal 15 Januari 2018 tentang Perubahan Atas Peraturan Kepala Badan Pusat Statistik Nomor 55 Tahun 2017 tentang Kode dan Nama Wilayah Kerja Statistik Tahun 2017

Chief Statistician Regulation Number 29/2018, January 15 2018, as a revision of Chief Statistician Regulation Number 55 of 2017 on Code and Name of Regional Level of Data Collection.

Tabel 2.1.2 Nama Kecamatan, Mukim dan Imum Mukim di Kabupaten Pidie, 2020
Table *Name of Subdistrict, Mukim, and Imum Mukim in pidie Regency, 2020*

Kecamatan Subdistrict	Mukim/ Mukim	Imum Mukim/ Imum Mukim
(1)	(2)	(3)
Geumpang	Bangkeh	Nyak Cut
Mane	Lutueng	Sulaiman, SE
Glumpang Tiga	Aron	M. Nur
	Teupin Raya	Muslim
	Geulumpang Minyeuk	Suardi
	Lambaro	Ramli Ibrahim
Glumpang Baro	Unoe	Bukhari
	Geulumpang Panyong	Drs. Amir Hamzah, B.Sc
	Riwat	Tgk. Ridwan
	Trueng Campli	A.Gani
Mutiara	Beureueh	Adnan
	Yaman	Bukhari
	Keumangan	Muhammad Nur
	Busu	Abdul Wahid
Mutiara Timur	Guempueng	Muhammad Husin
	Adan	Sanusi, SP, Burhanuddin
	Usi	Nasruddin
	Tiba	Basri
	Ujong rimba	M. Jamil A Lateh
	Alue Batee	Zulkifli Usman
	Jeurat Manyang	Tgk.M.Yunus
Tiro/Truseb	Tiro	H. Alibasyah Usman, BA
	Truseb	Teuku Sulaiman
	Daya	Maimun
	Blang Keudah	M. Yusuf AR

Lanjutan Tabel/*Continued Table 2.1.2*

Kecamatan Subdistrict	Mukim/ Mukim	Imum Mukim/ Imum Mukim
(1)	(2)	(3)
Tangse	Pulo Mesjid	Hasyimi
	Layan	Marzuki, S.Pd
	Tanjong Bungong	T. Hanafiah
	Bengga	Ilyas M Amin
Keumala	Keumala Raya	M. Risyad
	Keumala Dalam	Syarwan
Titeue	Titeue	Sulaiman
	Tong Pudeng	Jafaruddin
Sakti	Leupeuem	Aiyub, S.Pd, SD
	Langga	Ahmad Hamzah
	Lameue	M. Husen Rasyid
	Cot Murueng	Syamaun
	Mali	Iskandar, A.Md
	Kandang	Edi Kiswa
	Bakti	Jamalullel
Mila	Meetareum	Hamzah
	Ilot	Tgk. Suhaimi SY
	Andeue Lala	Teuku Razali
Padang Tiji	Beurabo	Ahmadi
	Gogo	Jamaluddin
	Peudaya	Faisal, S.Ag
	Kunyet	Khalidin
	Tanjong	Tgk. Muhammad Abdullah
	Paloh	Marwan
Delima	Bambong	Fauzi
	Reubee	Budiman Abdullah
	Beuah	Abubakar Insya
	Aree	Harmaini

Lanjutan Tabel/Continued Table 2.1.2

Kecamatan Subdistrict	Mukim/ Mukim	Imum Mukim/ Imum Mukim
(1)	(2)	(3)
Grong-grong	Beureuleng	Jolhanis
	Memeuanek	M. Husein Ali
Indrajaya	Bluek Grong-grong	Mansur
	Gapui Suwiek	T. Anwar
	Lhok Kaju	Tgk. Mukhtar Luthfi
	Caleue	Mohammaddiah Adam
	Garot Tungkop	Tgk.M.Isa
Peukan Baro	Bambi	Teuku Alfian Abed
	Mesjid Baro	Asnawie
	Krueng Seumiden	T. Fitriadi
	Krueng Dayah	Ramli Usman, SH
	Pineueng	Mukhlis, S.Pd
	Mesjid Guci Rumpong	Said Muslim, S.Pd, SH
Kembang Tanjong	Kuta Baro	Muhibbun
	Arusan	Aiyub
	Blang Gapu	Bukhari Yusuf
	Kampung Asan	Abdul Karim
	Asan Kumbang	Ilyas Kasem
	Reung-Reung	Gama Toni
Simpang Tiga	Bungie	Anwar ismail
	Lancang	H. Razali
	Iboih	Ibrahim Yahya
	Gigieng	Muhammad AB
	Peukan	Zulfadli Abbas
	Mangki	Rusli Ismail
	Tungoe	Said AG
Kota Sigli	Kuta Sigli	Zulkarnaini
	Kuta Bude	Hambali
	Kuta Asan	Zakaria Daed, S.Pd

Lanjutan Tabel/*Continued Table* 2.1.2

Kecamatan Subdistrict	Mukim/ Mukim	Imum Mukim/ Imum Mukim
(1)	(2)	(3)
Pidie	Lamong Lhang	Syukri
	Keulibeut	Abdullah, S.Pd
	Asan	Tgk. M. Nur AB
	Paloh	Zamah Sari
	Kampung Baro	Idrus, S.Ag
	Teubeng	Tgk. Syarbaini
	Sanggeu	Husaini Husein
	Utue/Buloh	Zakaria
Batee	Calong	Zainuddin
	Bintang Hu	Mukhtar Hasan
	Tungkop	Suherman
	Pandee	M. Sulaiman
Muara Tiga	Kalee	Muhammad Yusuf
	Curee	Safwan Ahmad
	Laweung	Elfiadi

Sumber/Source: BPMD Kabupaten Pidie/ BPMD of Pidie District

Tabel
Table 2.1.3

**Nama-nama Desa/Gampong Menurut Kecamatan di
Kabupaten Pidie, 2020**
Name of Village by Sub Dsitrict in Pidie Regency, 2020

Kecamatan Subdistrict	Nama Gampong/ Name Of Village	Status Gampong/ Status Of Village
(1)	(2)	(3)
GEUMPANG	KEUNE	Definitif
	BANGKEH	Definitif
	PULO LOIH	Definitif
	PUCOK	Definitif
	LEUPU	Definitif
	UPT SP 5*)	Non Definitif
MANE	MANE	Definitif
	TURUE CUT	Definitif
	LEUTEUNG	Definitif
	BLANG DALAM	Definitif
GLUMPANGTIGA	KUMBANG KEUPULA	Definitif
	TUFAH JEULATANG	Definitif
	KEUTAPANG MESJID	Definitif
	AMUT MESJID	Definitif
	COT TUNONG	Definitif
	COT BAROH	Definitif
	KRUENG NYONG	Definitif
	KRUENG JANGKO	Definitif
	REUDEUP MEULAYU	Definitif
	PANJOU	Definitif
	PULO GAJAH MATE	Definitif
	MEUNJEE	Definitif
	JURONG PANDE	Definitif
	PULO DAYAH/PULO LON	Definitif
GAMPONG JEUMPA	Definitif	

Lanjutan Tabel/*Continued Table 2.1.3*

Kecamatan Subdistrict	Nama Gampong/ Name Of Village	Status Gampong/ Status Of Village
(1)	(2)	(3)
GLUMPANG TIGA	BILI	Definitif
	DAYAH TANOH	Definitif
	SIMPANG	Definitif
	KAYEE JATOE	Definitif
	KRUET TEUMPEUN	Definitif
	SUKON BAROH	Definitif
	BLANG DRANG	Definitif
	MAMPLAM	Definitif
	SUKON MESJID	Definitif
	PULO BATEE	Definitif
	NEUROK	Definitif
	LAMBARO	Definitif
	BLANG PUEB	Definitif
	BLANG TUNONG	Definitif
	DAYAH GAMPONG PISANG	Definitif
	BALEE	Definitif
	UDE GAMPONG	Definitif
GLUMPANG BARO	KEUPULA	Definitif
	PULO LUENG TEUGA	Definitif
	MANYANG	Definitif
	SAGOE	Definitif
	PULO IBOIH	Definitif
	JURONG BARO	Definitif
	GEUNTENG	Definitif
	SUKON PAKU	Definitif
BLANG BAROH	Definitif	
SANGET	Definitif	

Lanjutan Tabel/*Continued Table 2.1.3*

Kecamatan Subdistrict	Nama Gampong/ Name Of Village	Status Gampong/ Status Of Village
(1)	(2)	(3)
GLUMPANG BARO	BUNGONG	Definitif
	SEUKE	Definitif
	PULO PANJOE	Definitif
	SEUREUKUI	Definitif
	DABOIH	Definitif
	BALE GANTUNG	Definitif
	MEU TEUMPEUN	Definitif
	U BUNGKOK	Definitif
	KUMBANG UNOE	Definitif
	GLUMPANG BUNGKOK	Definitif
	KUMBANG	Definitif
	UKEE	Definitif
	PALONG	Definitif
	MUTIARA	PAYA TIBA
RAPANA		Definitif
BARO YAMAN		Definitif
SENTOSA		Definitif
MESJID YAMAN		Definitif
BARO BARAT YAMAN		Definitif
ME TEUNGOH		Definitif
BALE BUSU		Definitif
LINGKOK BUSU		Definitif
REULUI BUSU		Definitif
DAYAH SYARIF		Definitif
RIBEUN BUSU		Definitif
PEUREULAK BUSU		Definitif
KUMBANG BUSU	Definitif	

Lanjutan Tabel/*Continued Table 2.1.3*

Kecamatan Subdistrict	Nama Gampong/ Name Of Village	Status Gampong/ Status Of Village
(1)	(2)	(3)
MUTIARA TIMUR	BLANG SIMBEE	Definitif
	ULEE GAMPONG	Definitif
	MON ARA	Definitif
	BAROH UJONG RIMBA	Definitif
	BARO UJONG RIMBA	Definitif
	BLANG RIEK	Definitif
	PALOH RAYA	Definitif
	NIBONG	Definitif
	PALOH LHOK	Definitif
	CAMPLI	Definitif
	DAYAH USI	Definitif
	PALOH TINGGI	Definitif
	RAMBONG	Definitif
	MEE TANJONG	Definitif
	MESJID USI	Definitif
	GAMPONG COT USI	Definitif
	REUBAT	Definitif
	TIBA RAYA	Definitif
	MESJID TIBA	Definitif
	JOJO	Definitif
	GAMPONG LADA	Definitif
	DAYAH KUMBA	Definitif
	COT KUTHANG	Definitif
	MESJID JEURAT MANYANG	Definitif
	SAGOE TEUMPEUN	Definitif
	DAYAH TANOH	Definitif
	BEUREUEH II	Definitif

Lanjutan Tabel/*Continued Table 2.1.3*

Kecamatan Subdistrict	Nama Gampong/ Name Of Village	Status Gampong/ Status Of Village
(1)	(2)	(3)
MUTIARA TIMUR	JIEM	Definitif
	ULEE TUTUE	Definitif
	MEUCAT ADAN	Definitif
	KARIENG	Definitif
	RAMBOT ADAN	Definitif
	ALUE ADAN	Definitif
	DAYAH ADAN	Definitif
	ME ADAN	Definitif
	JUMPHOIH ADAN	Definitif
TIRO/TRUSEB	BLANG REUKUI	Definitif
	PANTON BEUNOT	Definitif
	DAYAH COT	Definitif
	DAYAH GAMPONG BARO	Definitif
	DAYAH BAROH	Definitif
	DAYAH TEUNGOH	Definitif
	PULO KEUNARI	Definitif
	PULO GLUMPANG	Definitif
	PEUNADOK	Definitif
	PULO TAMBO	Definitif
	MANCANG	Definitif
	PANAH	Definitif
	PULO MESJID	Definitif
	TRIENG CUDO TUNONG	Definitif
	MAMPREI	Definitif
	TRIENG CUDO BAROH	Definitif
RABO	Definitif	
PULO SIBLAH	Definitif	
LHOK IGEUH	Definitif	

Lanjutan Tabel/*Continued Table 2.1.3*

Kecamatan Subdistrict	Nama Gampong/ Name Of Village	Status Gampong/ Status Of Village
(1)	(2)	(3)
TANGSE	PULO SEJAHTERA	Definitif
	KRUENG MEURIAM	Definitif
	PEUNALOM II	Definitif
	PEUNALOM I	Definitif
	PULO BARO	Definitif
	KEUDE TANGSE	Definitif
	PULO MESJID I	Definitif
	PULO MESJID II	Definitif
	BLANG JEURAT	Definitif
	LAYAN	Definitif
	BLANG DALAM	Definitif
	RANTO PANYANG	Definitif
	BLANG TEUNGOH	Definitif
	BLANG BUNGONG	Definitif
	BLANG DHOT	Definitif
	PAYA GUCI	Definitif
	ULEE GUNONG	Definitif
	KEUBON NILAM	Definitif
	PULO SEUNONG	Definitif
	PULO KAWA	Definitif
	NEUBOK BADEUK	Definitif
	BLANG MALO	Definitif
	KRUENG SEUKEUK	Definitif
	BEUNGA	Definitif
	PULO IE	Definitif
	ALUE CALONG	Definitif
	LHOK KEUTAPANG	Definitif
	BLANG PANDAK	Definitif

Lanjutan Tabel/*Continued Table 2.1.3*

Kecamatan Subdistrict	Nama Gampong/ Name Of Village	Status Gampong/ Status Of Village
(1)	(2)	(3)
KEUMALA	PAKU	Definitif
	TUNONG	Definitif
	PULO PECAHI	Definitif
	PULO SEUPENG	Definitif
	PAPEUEN	Definitif
	U GADENG	Definitif
	KUMBANG	Definitif
	SAGOE	Definitif
	DAYAH KEUMALA	Definitif
	RHENG	Definitif
	MESJID NICAH	Definitif
	ASAN NICAH	Definitif
	PALOH TEUNGOH	Definitif
	JUJEM	Definitif
	COT KREH	Definitif
	PULO BARO	Definitif
	COT NURAN	Definitif
PULO PANTE	Definitif	
TITEUE	ALUE	Definitif
	BLANG THO	Definitif
	ASAN TUMPEUDENG	Definitif
	MESJID TUMPEUDENG	Definitif
	PULO LOH	Definitif
	PULO RAYA	Definitif
	PALOH NALEUENG	Definitif
	DAYAH MENARA	Definitif
	PANTE SIREN	Definitif
UKEE	Definitif	

Lanjutan Tabel/*Continued Table 2.1.3*

Kecamatan Subdistrict	Nama Gampong/ Name Of Village	Status Gampong/ Status Of Village
(1)	(2)	(3)
TITEUE	PANTE KULU	Definitif
	CUT	Definitif
	LINGKOK	Definitif
SAKTI	BARIEH	Definitif
	KANDANG	Definitif
	PALOH JEUREULA	Definitif
	COT CANTEK	Definitif
	LHOK PANAHA	Definitif
	BLANG COT	Definitif
	BLANG KUMOT TUNONG	Definitif
	MURONG COT	Definitif
	MURONG LHOK	Definitif
	KAMPONG COT	Definitif
	RIWEUK	Definitif
	MANCANG	Definitif
	KP PISANG BUCUE	Definitif
	LINGKOK	Definitif
	CUMBOK LIE	Definitif
	BLANG KUMOT BAROH	Definitif
	LAM UJONG	Definitif
CUMBOK NIWA	Definitif	
DAYAH KP PISANG	Definitif	
LEUPEUM MESJID	Definitif	
JURONG PANTE	Definitif	
BEUTONG PERLAK	Definitif	
BUCUE	Definitif	
BALUE TANOH	Definitif	
COT SUKON	Definitif	

Lanjutan Tabel/*Continued Table 2.1.3*

Kecamatan Subdistrict	Nama Gampong/ Name Of Village	Status Gampong/ Status Of Village
(1)	(2)	(3)
SAKTI	BALUE KULU	Definitif
	LHOK ME	Definitif
	BEUTONG POCUT	Definitif
	PASAR KOTA BAKTI	Definitif
	KAMPONG BARO	Definitif
	MEUNASAH BLANG	Definitif
	MEUNASAH BALE	Definitif
	KAMPONG JEUMPA	Definitif
	PANTE KRUENG	Definitif
	MEUNASAH RAYA	Definitif
	DAYAH TUHA	Definitif
	MEUNASAH BARO	Definitif
	PULO JEUMPA	Definitif
	PULO KERUMBOK	Definitif
	PERLAK ASAN	Definitif
	PERLAK BAROH	Definitif
	LAMKUTA	Definitif
	MEUNASAH UKE	Definitif
	MEUNASAH BLANG GUYUI	Definitif
	TANG KUENG	Definitif
MEUNASAH LUENG	Definitif	
LHOK EMPEH	Definitif	
MALI MESJID	Definitif	
MALI COT	Definitif	
MILA	TUHA LALA	Definitif
	MEUYUB LALA	Definitif
	KULU	Definitif
	LHOK LUBU	Definitif

Lanjutan Tabel/*Continued Table 2.1.3*

Kecamatan Subdistrict	Nama Gampong/ Name Of Village	Status Gampong/ Status Of Village
(1)	(2)	(3)
MILA	KRUENG LALA	Definitif
	BABAH JURONG	Definitif
	MESJID ANDEUE	Definitif
	DAYAH ANDEUE	Definitif
	DAYAH SINTHOP	Definitif
	PULO TANJONG	Definitif
	TEUMEUCET	Definitif
	BLANG CUT	Definitif
	KUMBANG	Definitif
	MEUNASAH BLANG	Definitif
	LAGANG	Definitif
	TUNONG	Definitif
	BAROH ILOT	Definitif
	TEUNGOH ILOT	Definitif
	MESJID ILOT	Definitif
	ARA BUNGKOK	Definitif
PADANG TIJU	SEUNADEE	Definitif
	BLANG GUNCI	Definitif
	KAMBUEK NICAH	Definitif
	KAMBUEK PAYAPI	Definitif
	BARO KUNYET	Definitif
	HAGU KUNYET	Definitif
	PIALA KUNYET	Definitif
	MESJID KUNYET	Definitif
	DAYAH TANOH	Definitif
	COT KUNYET	Definitif
BLANG GEULEUDING	Definitif	
MESJID GEULEUDING	Definitif	

Lanjutan Tabel/*Continued Table 2.1.3*

Kecamatan Subdistrict	Nama Gampong/ Name Of Village	Status Gampong/ Status Of Village
(1)	(2)	(3)
PADANG TIJU	PERLAK	Definitif
	DAYAH BAROH KUNYET	Definitif
	BUNI REULING PEUDAYA	Definitif
	BULOH PEUDAYA	Definitif
	MESJID PEUDAYA	Definitif
	CUT PEUDAYA	Definitif
	TUNONG PEUDAYA	Definitif
	SUKON	Definitif
	TUHA PEUDAYA	Definitif
	GEULUMPANG	Definitif
	KREB PALOH	Definitif
	CAPA PALOH	Definitif
	JURONG ANOE PALOH	Definitif
	TEUNGOH PEUDAYA	Definitif
	DAYAH PEUDAYA	Definitif
	GAMPONG CUT	Definitif
	PANTE CERMEN	Definitif
	MEUKE GOGO	Definitif
	RAYA GOGO	Definitif
	BULOH GOGO	Definitif
	KUMBANG GOGO	Definitif
	TUHA GOGO	Definitif
	GLEE GOGO	Definitif
	PALOH JEURAT	Definitif
	ADANG BEURABO	Definitif
	SEULEUNGGING	Definitif
	MEUKE BEURABO	Definitif
	MESJID BEURABO	Definitif

Lanjutan Tabel/*Continued Table 2.1.3*

Kecamatan Subdistrict	Nama Gampong/ Name Of Village	Status Gampong/ Status Of Village
(1)	(2)	(3)
PADANG TIJU	MESJID GOGO	Definitif
	ARON BUNOT GOGO	Definitif
	TEUNGOH/DRIEN	Definitif
	PASAR PALOH	Definitif
	SIRON	Definitif
	BALE PALOH	Definitif
	SUYO PALOH	Definitif
	GAMPONG COT	Definitif
	PULO/HAGU	Definitif
	TRIENG PALOH	Definitif
	LEUHOB PALOH	Definitif
	PANTE CRUNG	Definitif
	GRONG GRONG	Definitif
	SEUKEUMBROK BEURABO	Definitif
	BARO BEURABO	Definitif
	MEURIYA TANJONG	Definitif
	KHANG TANJONG	Definitif
	LEUN TANJONG	Definitif
	COT KETAPANG	Definitif
	SIRON TANJONG	Definitif
MESJID TANJONG	Definitif	
KEUPULA TANJONG	Definitif	
JOK TANJONG	Definitif	
TUNONG TANJONG	Definitif	
DELIMA	KRUENG COT	Definitif
	DAYAH BAROH	Definitif
	DAYAH BEUAH	Definitif
	MESJID BEUAH	Definitif

Lanjutan Tabel/*Continued Table 2.1.3*

Kecamatan Subdistrict	Nama Gampong/ Name Of Village	Status Gampong/ Status Of Village
(1)	(2)	(3)
DELIMA	SUKON LHONG	Definitif
	SEUPEUNG	Definitif
	LHEE MEUNASAH	Definitif
	PUUK	Definitif
	ULEE TUTUE RAYA	Definitif
	MESJID AREE	Definitif
	KRUMBOK	Definitif
	PULO TUNONG	Definitif
	TUNONG	Definitif
	RAYA	Definitif
	DABOH	Definitif
	MEUNASAH CUT	Definitif
	TANJONG	Definitif
	BULOH	Definitif
	DAYAH REUBEE	Definitif
	BUNGO	Definitif
	KUMBANG	Definitif
	REUBA	Definitif
	KRUENG COT	Definitif
	NEULOP	Definitif
	GEUDONG	Definitif
	MESJID REUBEE	Definitif
	CEURIH KEUPULA	Definitif
	PULO BAROH	Definitif
	KEUTAPANG AREE	Definitif
	PANTE AREE	Definitif
	CEURIH BLANG MEE	Definitif
	CEURIH COT	Definitif

Lanjutan Tabel/*Continued Table 2.1.3*

Kecamatan Subdistrict	Nama Gampong/ Name Of Village	Status Gampong/ Status Of Village
(1)	(2)	(3)
DELIMA	CEURIH ALUE	Definitif
	RUNTOH	Definitif
	JAMBEE	Definitif
	GLEE	Definitif
	KEUTAPANG BAMBONG	Definitif
	PANGOE	Definitif
	METAREUM	Definitif
	LUENG DAMA	Definitif
	REUSEP	Definitif
	MESJID BAMBONG	Definitif
	SAGOE	Definitif
	SEUKEUM	Definitif
	GRONG GRONG	BEUREULEUNG
PANGGE/PILOK		Definitif
NICAH MEUANEUK		Definitif
MESJID MEUANEUK		Definitif
SENTOSA		Definitif
SUKON		Definitif
DAKA		Definitif
BAROH		Definitif
TEUNGOH		Definitif
MESJID BEUREULEUNG		Definitif
MEUNASAH MEE		Definitif
PAYA		Definitif
GINTONG		Definitif
KARIENG		Definitif
GRONG GRONG		Definitif

Lanjutan Tabel/*Continued Table 2.1.3*

Kecamatan Subdistrict	Nama Gampong/ Name Of Village	Status Gampong/ Status Of Village
(1)	(2)	(3)
INDRAJAYA	TUHA SUWIEK	Definitif
	MESJID SUWIEK	Definitif
	TEUNGOH SUWIEK	Definitif
	BEUREUDEUP	Definitif
	SUKON ULEE GAMPONG	Definitif
	PEUTOU	Definitif
	GLEE GAPUI	Definitif
	MESJID ULEE GAMPONG	Definitif
	BLANG RAPAI	Definitif
	BALEE BAROH GAPUI	Definitif
	NEULOP II	Definitif
	BARO GAPUI	Definitif
	MESJID DIJEM	Definitif
	GUCI	Definitif
	WAKEUEH	Definitif
	DAYAH BIE	Definitif
	JURONG	Definitif
	BARO BLUEK	Definitif
	RUMIA	Definitif
	KEUTAPANG	Definitif
	COT SEUKEE	Definitif
	DRIEN	Definitif
	BALEE BAROH BLUEK	Definitif
	TEUNGOH BLANG	Definitif
	MEULAYU	Definitif
	SUKON TUNGKOP	Definitif
	KEUBANG	Definitif
	GAROT CUT	Definitif

Lanjutan Tabel/*Continued Table* 2.1.3

Kecamatan Subdistrict	Nama Gampong/ Name Of Village	Status Gampong/ Status Of Village
(1)	(2)	(3)
INDRAJAYA	RAWA TUNGKOP	Definitif
	MESJID TUNGKOP	Definitif
	LAMREUNEUNG	Definitif
	LAMKABU	Definitif
	MESJID BARO	Definitif
	TAMPING BAROH	Definitif
	DAYAH CALEUE	Definitif
	TAMPING TUNONG	Definitif
	ULEE BIRAH	Definitif
	BLANG LHOK KAJU	Definitif
	BARO JRUEK	Definitif
	MESJID LAM UJONG	Definitif
	TUNGKOP CUT	Definitif
	DAYAH MUARA	Definitif
	BLANG GAROT	Definitif
	PULO GAMPONG U	Definitif
	DAYAH KEURAKO	Definitif
	YUB MEE	Definitif
	RAYA LHOK KAJU	Definitif
	PANTE GAROT	Definitif
PANTE LHOK KAJU	Definitif	
PEUKAN BARO	BLUEK ARAB	Definitif
	SIALET ALET	Definitif
	METANOH	Definitif
	PUUK	Definitif
	BALE	Definitif
	MEUNJE MESJID	Definitif

Lanjutan Tabel/*Continued Table 2.1.3*

Kecamatan Subdistrict	Nama Gampong/ Name Of Village	Status Gampong/ Status Of Village
(1)	(2)	(3)
PEUKAN BARO	BUGA	Definitif
	RAMBAYAN KUPULA	Definitif
	RAMBAYAN LUENG	Definitif
	DAYAH BUBUE	Definitif
	TANJONG HAGU	Definitif
	DUA PAYA	Definitif
	ME LAMPOH SAKA	Definitif
	LUENG	Definitif
	COT MULU	Definitif
	KUMBANG	Definitif
	GAMPONG WAIDO	Definitif
	DAYAH SEUMIDEUEN	Definitif
	GAMPONG BLANG	Definitif
	DAYAH MUARA	Definitif
	MEULEUWEUK	Definitif
	JIM	Definitif
	KABAT	Definitif
	LEUHOB	Definitif
	PEUNAYONG	Definitif
	MESJID RUMPONG	Definitif
	ME KRUKON	Definitif
	REUBA	Definitif
	CEMPALA KUNENG	Definitif
	ULEE COT	Definitif
	SAWIET	Definitif
	ULEE TUTUE	Definitif
	KEUTAPANG	Definitif
	JURONG	Definitif

Lanjutan Tabel/*Continued Table 2.1.3*

Kecamatan Subdistrict	Nama Gampong/ Name Of Village	Status Gampong/ Status Of Village
(1)	(2)	(3)
PEUKAN BARO	RAYA	Definitif
	GAMPONG	Definitif
	SUKON	Definitif
	BLANG	Definitif
	KRUMBOK	Definitif
	ME	Definitif
	BLANG RAYA	Definitif
	DAYAH TEUNGKU	Definitif
	JURONG RAYA	Definitif
	BALE RASTONG	Definitif
	LUENG MESJID	Definitif
	TEUNGOH BAROH	Definitif
	ME HAGU	Definitif
	DAYAH SUKON	Definitif
KEMBANG TANJONG	BENTAYAN	Definitif
	KANDANG	Definitif
	PUUK	Definitif
	JURONG BALE	Definitif
	ARON ASAN KUMBANG	Definitif
	MEUNASAH MESJID	Definitif
	MEE	Definitif
	TEUNGOH	Definitif
	KAMPUNG ASAN	Definitif
	KAMPUNG PANJOU	Definitif
	JEMEURANG	Definitif
	PUSONG	Definitif
	PASI LHOK	Definitif
KAYEE PANYANG	Definitif	

Lanjutan Tabel/*Continued Table 2.1.3*

Kecamatan Subdistrict	Nama Gampong/ Name Of Village	Status Gampong/ Status Of Village
(1)	(2)	(3)
KEMBANG TANJONG	TANJONG	Definitif
	LAMKAWE	Definitif
	BLANG CUT	Definitif
	GLUMPANG	Definitif
	ARON KUTA BARO	Definitif
	KAMPUNG ARAIH	Definitif
	KAMPUNG BARAT	Definitif
	TEUMPEUN	Definitif
	REUNG REUNG	Definitif
	DEAH BLANG	Definitif
	CEBREK	Definitif
	DEAH MONARA	Definitif
	JURONG MESJID	Definitif
	GANTUNG	Definitif
	BABAH JURONG	Definitif
	MEURAKSA	Definitif
	ARUSAN	Definitif
	JAREING	Definitif
	KUPULA	Definitif
	KRUMBOK	Definitif
MATANG KULI	Definitif	
MANYANG	Definitif	
KRUENG	Definitif	
BARO	Definitif	
SUKON	Definitif	
ARA	Definitif	
KRUENG DHOE	Definitif	
TANJUNG KRUENG	Definitif	

Lanjutan Tabel/*Continued Table 2.1.3*

Kecamatan Subdistrict	Nama Gampong/ Name Of Village	Status Gampong/ Status Of Village
(1)	(2)	(3)
KEMBANG TANJONG	LANCANG	Definitif
	KEUDE IE LEUBEUE	Definitif
	PASI IE LEUBEUE	Definitif
SIMPANG TIGA	MEUNASAH RAYA PAYA	Definitif
	MESJID BUNGIE	Definitif
	LILIEP BUNGIE	Definitif
	UJONG BAROH	Definitif
	SEUK CUKOK	Definitif
	PULO TU	Definitif
	PALOH TOK DHUE	Definitif
	MEUNASAH JURONG	Definitif
	KAMPUNG BLANG	Definitif
	KULAM BARO	Definitif
	LINGGONG SAGOE	Definitif
	BLANG LEUEN	Definitif
	MESJID TUNGUE	Definitif
	ULEE BARAT	Definitif
	MEUNASAH EMPEH	Definitif
	PADANG	Definitif
	DAYAH BLANG	Definitif
TEUNGOH MANGKI	Definitif	
DAYAH BLANG CUT	Definitif	
NIEN	Definitif	
CURUCOK TIMUR	Definitif	
JAJA TUNONG	Definitif	
UJONG GAMPONG	Definitif	
LHEUE	Definitif	
JAJA BAROH	Definitif	

Lanjutan Tabel/*Continued Table 2.1.3*

Kecamatan Subdistrict	Nama Gampong/ Name Of Village	Status Gampong/ Status Of Village
(1)	(2)	(3)
SIMPANGTIGA	PULO RAYA	Definitif
	CURUCOK BARAT	Definitif
	CURUCOK SAGOE	Definitif
	COT ARA	Definitif
	MADIKA	Definitif
	SAGOE	Definitif
	BUNIEN	Definitif
	COT PALEUE	Definitif
	RAYA PALEUE	Definitif
	PANTE	Definitif
	PULO BLANG	Definitif
	MEUNASAH GONG	Definitif
	MESJID GIGIENG	Definitif
	COT JAJA	Definitif
	PEUKAN TUHA	Definitif
	PULO GAJAH MATE	Definitif
	MEUNASAH BLANG	Definitif
	MAMPLAM	Definitif
	LAMBIDENG	Definitif
	SEUKEE	Definitif
	MEUNASAH LHEE	Definitif
	MANTAK RAYA	Definitif
DAYAH LAMPOH AWE	Definitif	
KUPULA	Definitif	
SUKON	Definitif	
CEBREK	Definitif	
PEUKAN SOT	Definitif	

Lanjutan Tabel/*Continued Table 2.1.3*

Kecamatan Subdistrict	Nama Gampong/ Name Of Village	Status Gampong/ Status Of Village
(1)	(2)	(3)
KOTA SIGLI	TANJONG KRUENG	Definitif
	MEUNASAH PEUKAN	Definitif
	GAMpong ASAN	Definitif
	BLANG ASAN	Definitif
	BLOK SAWAH	Definitif
	PANTE TEUNGOH	Definitif
	KRAMAT DALAM	Definitif
	KRAMAT LUAR	Definitif
	LAMPOIH KRUENG	Definitif
	PASI PEUKAN BARO	Definitif
	PASI RAWA	Definitif
	KUALA PIDIE	Definitif
	BLOK BENGKEL	Definitif
	BENTENG	Definitif
	BLANG PASEH	Definitif
	PIDIE	TUMPOK LAWEUNG
ULEE CEU KEULIBEUT		Definitif
KEUDEE KEULIBEUT		Definitif
ULEE TUTUE		Definitif
DALUENG		Definitif
JAWA		Definitif
ABO		Definitif
MEUCAT		Definitif
BAYU		Definitif
DAYAH TEUBENG		Definitif
GAMpong		Definitif
COT GEUNDUEK	Definitif	
DAYAH TANOH	Definitif	

Lanjutan Tabel/*Continued Table 2.1.3*

Kecamatan Subdistrict	Nama Gampong/ Name Of Village	Status Gampong/ Status Of Village
(1)	(2)	(3)
PIDIE	DAYAH TUTONG	Definitif
	RAYA SANGGEUE	Definitif
	SIRONG	Definitif
	KEUTUMBU	Definitif
	DAYAH JEULEUPE	Definitif
	KRUENG DHOE	Definitif
	KEUTAPANG	Definitif
	GAMPONG BARAT	Definitif
	GAMPONG PUKAT	Definitif
	LABUI	Definitif
	TANJONG	Definitif
	TIJUE	Definitif
	PAYA	Definitif
	ULEE CEUETEUBENG	Definitif
	DAYAH TEUNGOH	Definitif
	MESJID RUNTOH	Definitif
	BAROH	Definitif
	PUUK	Definitif
	LAMPEUDEU TUNONG	Definitif
	LAMPEUDEU BAROH	Definitif
	LAMPOH LADA	Definitif
	KEUNIRE	Definitif
	COT TEUNGOH	Definitif
	COT RHENG	Definitif
	TUMPOK 40	Definitif
	PULO PISANG	Definitif
	PALOH	Definitif
	LAMKUTA	Definitif

Lanjutan Tabel/*Continued Table 2.1.3*

Kecamatan Subdistrict	Nama Gampong/ Name Of Village	Status Gampong/ Status Of Village
(1)	(2)	(3)
PIDIE	LHOK KEUTAPANG	Definitif
	TIBANG	Definitif
	JEUMPA	Definitif
	UJONG LANGGO	Definitif
	BATEE	Definitif
	BIE	Definitif
	BLANG KULA	Definitif
	ALUE	Definitif
	PAYA LINTEUNG	Definitif
	SEUKE	Definitif
	SEURIWEUK	Definitif
	PULI	Definitif
	MESJID UTUE	Definitif
	SEUKEUMBROK	Definitif
	LEUBUE	Definitif
	COT GEULUMPANG	Definitif
	KAMPONG BARO	Definitif
	GAJAH AYEE	Definitif
	RAWA	Definitif
	PEUKAN BARO	Definitif
PULO BUBEE	Definitif	
MANCANG	Definitif	
RAYA UTUE	Definitif	
BATEE	KAREUNG	Definitif
	AWE	Definitif
	RUNGKOM	Definitif
	PULO PANDE	Definitif
	MEE	Definitif

Lanjutan Tabel/*Continued Table 2.1.3*

Kecamatan Subdistrict	Nama Gampong/ Name Of Village	Status Gampong/ Status Of Village
(1)	(2)	(3)
BATEE	ALUE LADA	Definitif
	SEULATAN	Definitif
	TUHA	Definitif
	TEUPIN RAYA	Definitif
	CALONG CUT	Definitif
	DAYAH	Definitif
	MEUCAT	Definitif
	ARON	Definitif
	MESJID	Definitif
	BINTANG HU	Definitif
	DAYAH TUHA	Definitif
	DAYAH BAROH	Definitif
	PULO TUKOK	Definitif
	GLUMPANG LHEE	Definitif
	GEUNTENG TIMUR	Definitif
	GEUNTENG BARAT	Definitif
	PULO BUNGONG	Definitif
	TEUPIN JEU	Definitif
	NEUHEUN	Definitif
	CRUENG	Definitif
KULAM	Definitif	
KULEE	Definitif	
PASI BEURANDEH	Definitif	
MUARA TIGA	PAPEUEN	Definitif
	TUHA BIHEUE	Definitif
	BATEE	Definitif
	INGIN JAYA	Definitif
	BLANG RAYA	Definitif

Lanjutan Tabel/*Continued Table 2.1.2*

Kecamatan Subdistrict	Nama Gampong/ Name Of Village	Status Gampong/ Status Of Village
(1)	(2)	(3)
MUARA TIGA	UJONG PI	Definitif
	SAGOE	Definitif
	IE MASEN	Definitif
	KRUENG	Definitif
	GLE CUT	Definitif
	DEYAH	Definitif
	PAWOD	Definitif
	SUKAJAYA	Definitif
	KEUPULA	Definitif
	MESJID	Definitif
	TEUNGKU DILAWEUENG	Definitif
	COT	Definitif
	SIMPANG BEUTONG	Definitif

Sumber/Source: Badan Pusat Statistik Kabupaten Pidie/ BPS-Statistics of Pidie Regency

2.2 DEWAN PERWAKILAN RAKYAT DAERAH REGIONAL HOUSE OF REPRESENTATIVE

Tabel 2.2.1 Jumlah Anggota Dewan Perwakilan Rakyat Kabupaten Pidie Menurut Fraksi dan Jenis Kelamin, 2019-2024
Table 2.2.1 Numbers of Pidie Regency's House of Representative by Fraction And Sex, 2019-2024

Fraksi Fraction	Jenis Kelamin / Sex		Jumlah Total
	Laki-laki Male	Perempuan Female	
(1)	(2)	(3)	(4)
Partai Aceh	8	1	9
Partai Golkar	3	2	5
Partai Gerindra	4	1	5
Partai Demokrat	3	2	5
Partai Daerah Aceh (PDA)	5	0	5
Partai Nasional Aceh (PNA)	4	0	4
Partai Amanat Nasional (PAN)	4	0	4
Partai Nasdem	2	0	2
Partai Kebangkitan Bangsa (PKB)	0	1	1
Jumlah/Total	33	7	40

Catatan/Note: ...

Sumber/Source: DPRD Kabupaten Pidie/ Pidie District's House of Representative

Tabel 2.2.2
Table

Nama-nama Anggota Dewan Perwakilan Rakyat Kabupaten Pidie Menurut Fraksi dan Jabatan, 2019-2024
Name of Pidie Regency's House of Representative by Fraction and Position, 2019-2024

Nama Name	Fraksi/ Fraction	Jabatan / Position
(1)	(2)	(3)
Mahfuddin Ismail, S.Pd.I, M.A.P	Partai Aceh	...
Anwar Sastra Putra, SH	Partai Aceh	...
Muhammad	Partai Aceh	...
Jailani M Yacob	Partai Aceh	...
Ibrahim	Partai Aceh	...
Muhammad, S.Pd.I	Partai Aceh	...
Al Hadi Agani, S.Ag	Partai Aceh	...
Elidawati	Partai Aceh	...
Abdul Rauf	Partai Aceh	...
T. Saifullah TS	Partai Golkar	...
Ida Susanti	Partai Golkar	...
Fadhli A Hamid, SE	Partai Golkar	...
Asnawati, S.Pd	Partai Golkar	...
Syarifuddin	Partai Golkar	...
T Zulkarnaini, SP	Partai Gerindra	...
Zufrizal	Partai Gerindra	...
Muhammad Saleh	Partai Gerindra	...
T. Mirza Jamil, SH, MM	Partai Gerindra	...
Rustina	Partai Gerindra	...
Cut Nur Azizah	Partai Demokrat	...
Rachmat Anshar, SE	Partai Demokrat	...

Lanjutan Tabel/*Continued Table 2.2.2*

Nama Name	Fraksi/ Fraction	Jabatan / Position
(1)	(2)	(3)
Erlinawaty	Partai Demokrat	...
Alwi	Partai Demokrat	...
Abdullah	Partai Demokrat	...
Tgk. H. Abdul Manaf, S.Sos.I	Partai Daerah Aceh (PDA)	...
Juwakir, SH	Partai Daerah Aceh (PDA)	...
Kurniada	Partai Daerah Aceh (PDA)	...
Zamzami	Partai Daerah Aceh (PDA)	...
Muhifuddin	Partai Daerah Aceh (PDA)	...
Zulfazli, SE	Gabungan PNA dan Nasdem	...
Tgk. Muhammad Nur, S.HI	Gabungan PNA dan Nasdem	...
Mansur	Gabungan PNA dan Nasdem	...
Muhammad Khaizir	Gabungan PNA dan Nasdem	...
Fauzi Jamil	Gabungan PNA dan Nasdem	...
Abdullah Ali, S.Ag, M.Pd	Gabungan PNA dan Nasdem	...
Awaluddin, S.Sos, M.Si	Gabungan PAN dan PKB	...
Nasrul Syam, SH	Gabungan PAN dan PKB	...
Mahdi, SP	Gabungan PAN dan PKB	...
Hizbullah	Gabungan PAN dan PKB	...
Fauziah, S.Tr.Keb	Gabungan PAN dan PKB	...

Catatan/Note: ...

Sumber/Source: DPRD Kabupaten Pidie/ Pidie District's House of Representative

Tabel
Table 2.2.3

Nama-nama Anggota Dewan Perwakilan Rakyat Kabupaten Pidie Menurut Panitia Anggaran, 2019-2024
Name of Pidie Regency's House of Representative by Budget Commitee, 2019-2024

Nama Name	Jabatan Position
(1)	(2)
Mahfuddin Ismail, S.Pd.I, MAP	Ketua
Fadli A. Hamid, SE	Wakil Ketua
Muhammad Saleh	Wakil Ketua
Drs. Sayuti, MM	Sekretaris/ Bukan Anggota
Elidawati	Anggota
Ibrahim	Anggota
Anwar Sastra Putra, SH	Anggota
Jailani M. Yakob	Anggota
T. Saifullah TS	Anggota
Syarifuddin	Anggota
Zufrizal	Anggota
T. Zulkarnaini, SP	Anggota
Rachmad Anshar, SE	Anggota
Abdullah	Anggota
Muhifuddin	Anggota
Juwakir, SH	Anggota
Fauzi Jamil	Anggota
Abdullah Ali, S.Ag, M.Pd	Anggota
Zulfazli, SE	Anggota
Awaluddin, S.Sos, M.Si	Anggota
Nasrul Syam, SH	Anggota

Catatan/Note: ...

Sumber/Source: DPRD Kabupaten Pidie/ Pidie District's House of Representative

**Tabel
Table 2.2.4****Nama-nama Anggota Dewan Perwakilan Rakyat Kabupaten
Pidie Menurut Komisi dan Jabatan, 2019-2024
Name of Pidie Regency's House of Representative by Commission
and Position, 2019-2024**

Nama Name	Komisi / Commission	Jabatan / Position
(1)	(2)	(3)
Jailani M Yakob	Komisi I	Ketua
Zamzami	Komisi I	Wakil Ketua
Tgk. Muhammad Nur, S.H.I	Komisi I	Sekretaris
Anwar Sastra Putra, SH	Komisi I	Anggota
T. Saifullah TS	Komisi I	Anggota
Rustina	Komisi I	Anggota
Rachmad Anshar, SE	Komisi I	Anggota
Awaluddin, S.Sos, M.Si	Komisi I	Anggota
Fauzi Jamil	Komisi II	Ketua
Zufrizal	Komisi II	Wakil Ketua
Elidawati	Komisi II	Sekretaris
Syarifuddin	Komisi II	Anggota
Abdullah	Komisi II	Anggota
Tgk. H.Abdul Manaf, S.Sos.I	Komisi II	Anggota
Zulfazli, SE	Komisi II	Anggota
Mahdi, SP	Komisi II	Anggota
Juwakir, SH	Komisi III	Ketua
T. Zulkarnaini, SP	Komisi III	Wakil Ketua
Mansur	Komisi III	Sekretaris
Abdul Rauf	Komisi III	Anggota
Al Hadi Agani, S.Ag	Komisi III	Anggota
Ida Susanti	Komisi III	Anggota
Cut Nur Azizah	Komisi III	Anggota
Nasrul Syam, SH	Komisi III	Anggota

Lanjutan Tabel/*Continued Table 2.2.4*

Nama Name	Komisi/Comission	Jabatan / Position
(1)	(2)	(3)
T. Mirza Jamil, SH,MM	Komisi IV	Ketua
Muhammad	Komisi IV	Wakil Ketua
Kurniada	Komisi IV	Sekretaris
Alwi	Komisi IV	Anggota
Muhammad Khaizir	Komisi IV	Anggota
Hizbullah	Komisi IV	Anggota
Muhifuddin	Komisi V	Ketua
Abdullah Ali, S.Ag, M.Pd	Komisi V	Wakil Ketua
Muhammad, S.Pd.I	Komisi V	Sekretaris
Ibrahim	Komisi V	Anggota
Asnawati, S.Pd	Komisi V	Anggota
Erlinawaty	Komisi V	Anggota
Fauziah, S.Tr.Keb	Komisi V	Anggota

Catatan/Note: ...

Sumber/Source: DPRD Kabupaten Pidie/ Pidie District's House of Representative

**Tabel
Table 2.2.5****Nama-nama Anggota Dewan Perwakilan Rakyat Kabupaten
Pidie Menurut Panitia Legislasi, 2019-2024
Name of Pidie Regency's House of Representative by Legislation
Commite , 2019-2024**

Nama Name	Jabatan/ Position
(1)	(2)
Ibrahim	Ketua
Zulfazli, SE	Wakil Ketua
Drs. Sayuti, MM	Sekretaris / Bukan Anggota
T. Saifullah TS	Anggota
Al Hadi Agani	Anggota
T. Mirza Jamil, SH, MH	Anggota
Alwi	Anggota
Zamzami	Anggota
Awaluddin, S.Sos, M.Si	Anggota

Catatan/Note: ...

Sumber/Source: DPRD Kabupaten Pidie/ Pidie District's House of Representative

Table 2.2.6 Nama-nama Anggota Dewan Perwakilan Rakyat Kabupaten Pidie Menurut Panitia Musyawarah, 2019-2024
Name of Pidie Regency's House of Representative by Meeting Commite , 2019-2024

Nama Name	Jabatan Position
(1)	(2)
Mahfuddin Ismail, S.Pd.I, MAP	Ketua
Fadli A. Hamid, SE	Wakil Ketua
Muhammad Saleh	Wakil Ketua
Drs. Sayuti, MM	Sekretaris/ Bukan Anggota
Muhammad	Anggota
Abdul Rauf	Anggota
Muhammad, S.Pd.I	Anggota
Elidawati	Anggota
Syarifuddin	Anggota
Ida Susanti	Anggota
T. Zulkarnaini, SP	Anggota
Rustina	Anggota
Rachmad Anshar, SE	Anggota
Cut Nur Azizah	Anggota
Kurniada	Anggota
Tgk. H. Abdul Manaf, S.Sos.I	Anggota
Tgk. Muhammad Nur, SHI	Anggota
Mansur	Anggota
Abdullah Ali, S.Ag, M.Pd	Anggota
Awaluddin, S.Sos, M.Si	Anggota
Nasrul Syam, SH	Anggota

Catatan/Note: ...

Sumber/Source: DPRD Kabupaten Pidie/ Pidie District's House of Representative

**Tabel
Table 2.2.7****Nama-nama Pengurus Badan Kehormatan Dewan Perwakilan
Rakyat Kabupaten Pidie, 2019-2024**
*Name of Pidie Regency's House of Representative by Honorary
Institution, 2019-2024*

Nama Name	Jabatan/ Position
(1)	(2)
Muhammad Khaizir	Ketua
Tgk. H. Abdul Manaf, S.Sos.I	Wakil Ketua
Jailani M. Yakob	Anggota
Syarifuddin	Anggota
Rustina	Anggota

Catatan/Note: ...

Sumber/Source: DPRD Kabupaten Pidie/ Pidie District's House of Representative

Tabel 2.2.8 Nama-nama Bupati Pidie Menurut Masa Jabatan
Table *Names of Regent of Pidie by Period*

Nama Name	Masa Jabatan / Period
(1)	(2)
Tgk. Chik Mohd. Sais	1945-1946
Tgk. Abd. Wahab Seulimum	1946-1949
Tgk. Sulaiman Daud	1949-1952
T. A. Hasan	1952-1953
M. Sahim Hasyim	1953-1954
T. P.P. Muhammad Ali	1954-1955
Yubama Datuk Nan Labih	1955-1956
Tgk. Usman Azis	1956-1960
Tgk. Ibrahim Abduh	1960-1965
Letkol. Abdullah Hanafiah	1965-1968
M. Husin	1968
Letkol Abdullah Benseh	1968-1970
Hasbi Usman	1970
Mahyuddin Hasyim	1970-1974
T. Sulaiman efendi	1974-1975
Letkol Saed Zakaria	1975-1980
Drs. Nurdin Abdul Rachman	1980-1985/1985-1990
Drs. H. M. Diah Ibrahim	1990-1995
Drs. H. Djafar Ismail, M.Si	1995-2000
Ir. H. Abdullah Yahya, M.S.	2001-2006
Mirza Ismail, S.Sos	2007-2012
Sarjani Abdullah	2012-2017
Roni Ahmad	2017-2022

Catatan/Note: ...

Sumber/Source: Sekretariat Daerah Kabupaten Pidie/ Pidie District Secretary

2.3 SUMBER DAYA MANUSIA HUMAN RESOURCES

Tabel 2.3.1 Jumlah Pegawai Negeri Sipil Menurut Tingkat Pendidikan dan Jenis Kelamin di Kabupaten Pidie, Desember 2020
Number of Civil Servants by Educational Level and Sex in Pidie Regency, Desember 2020

Tingkat Pendidikan <i>Educational Level</i>	2020		
	Laki-laki <i>Male</i>	Perempuan <i>Female</i>	Jumlah <i>Total</i>
(1)	(2)	(3)	(4)
Sampai dengan SD <i>Up to Primary School</i>	40	13	53
SMP/Sederajat <i>General Vocational Junior High School</i>	89	37	126
SMA/Sederajat <i>General/Vocational Senior High School</i>	579	428	1 007
Diploma I, II/Akta I, II <i>Diploma I, II/Akta I, II</i>	53	174	227
Diploma III/Akta III/Sarjana Muda <i>Diploma III/Akta III/Bachelor</i>	174	1 270	1 444
Tingkat Sarjana/Doktor/Ph.D <i>University Graduates</i>	1 567	3 333	4 900
Jumlah/Total	2 502	5 255	7 757

Catatan/Note: ...

Sumber/Source: BKPSDM/Personnel, Education and Human Resources Agency Of Pidie Regency

Tabel
Table 2.3.2

Jumlah Pegawai Negeri Sipil Menurut Tingkat Kepangkatan dan Jenis Kelamin di Kabupaten Pidie, Desember 2019 dan Desember 2020
Number of Civil Servants by Hierarchy and Sex in Pidie Regency, December 2019 and December 2020

Pangkat/Golongan/Ruang <i>Hierarchy</i>	2019		
	Laki-laki <i>Male</i>	Perempuan <i>Female</i>	Jumlah <i>Total</i>
(1)	(2)	(3)	(4)
1. I/A (Juru Muda)	-	-	-
2. I/B (Juru Muda Tingkat I)	8	-	8
3. I/C (Juru)	25	-	25
4. I/D (Juru Tingkat I)	35	13	48
Golongan I/Range I	68	13	81
5. II/A (Pengatur Muda)	82	47	129
6. II/B (Pengatur Muda Tingkat I)	121	74	195
7. II/C (Pengatur)	157	479	636
8. II/D (Pengatur Tingkat I)	189	99	288
Golongan II/Range II	549	699	1 248
9. III/A (Penata Muda)	238	698	936
10. III/B (Penata Muda Tingkat I)	354	819	1 173
11. III/C (Penata)	280	977	1 257
12. III/D (Penata Tingkat I)	458	821	1 279
Golongan III/Range III	1 330	3 315	4 643
13. IV/A (Pembina)	341	462	803
14. IV/B (Pembina Tingkat I)	332	899	1 231
15. IV/C (Pembina Utama Muda)	35	6	41
16. IV/D (Pembina Utama Madya)	1	-	1
17. IV/E (Pembina Utama)	-	-	-
Golongan IV/Range IV	709	1 367	2 076
Jumlah/Total	2 656	5 394	8 050

Lanjutan Tabel/Continued Table 2.3.2

Pangkat/Golongan/Ruang Hierarchy	2020		
	Laki-laki Male	Perempuan Female	Jumlah Total
(1)	(5)	(6)	(7)
1. I/A (Juru Muda)	-	-	-
2. I/B (Juru Muda Tingkat I)	7	-	7
3. I/C (Juru)	19	-	19
4. I/D (Juru Tingkat I)	36	11	47
Golongan I/Range I	62	11	73
5. II/A (Pengatur Muda)	64	48	112
6. II/B (Pengatur Muda Tingkat I)	106	59	165
7. II/C (Pengatur)	132	453	585
8. II/D (Pengatur Tingkat I)	193	98	291
Golongan II/Range II	495	658	1153
9. III/A (Penata Muda)	242	647	889
10. III/B (Penata Muda Tingkat I)	313	766	1079
11. III/C (Penata)	297	866	1163
12. III/D (Penata Tingkat I)	446	991	1437
Golongan III/Range III	1298	3270	4568
13. IV/A (Pembina)	313	422	735
14. IV/B (Pembina Tingkat I)	292	867	1159
15. IV/C (Pembina Utama Muda)	41	27	68
16. IV/D (Pembina Utama Madya)	1	-	1
17. IV/E (Pembina Utama)	-	-	-
Golongan IV/Range IV	647	1316	1963
Jumlah/Total	2502	5255	7757

Catatan/Note: ...

Sumber/Source: BKPSDM/Personnel, Education and Human Resources Agency Of Pidie Regency

Tabel
Table 2.3.3

Jumlah Pegawai Negeri Sipil per Unit Kerja Menurut Golongan Ruang di Lingkungan Pemerintahan Kabupaten Pidie, 2020
Number of Civilian Employee by Work Unit by Class in Pidie Regency Government, 2020

Kecamatan Subdistrict	Golongan Ruang / Class				Jumlah / Total
	I	II	III	IV	
(1)	(2)	(3)	(4)	(5)	(6)
Sekretariat Daerah	2	21	111	16	150
Sekretariat Dewan Perwakilan Rakyat	-	8	14	5	27
Dinas Syariat Islam	-	-	21	5	26
Dinas Pendidikan	24	196	1692	1534	3446
Dinas Kesehatan	4	452	1125	53	1634
Dinas Sosial	-	5	30	6	41
Dinas Perhubungan	-	1	21	6	28
Dinas Kependudukan & Catatan Sipil	-	5	15	6	26
Dinas Pekerja Umum dan Penataan Ruang	7	64	77	7	155
Dinas Perdagangan, Koperasi, Usaha Kecil dan Menengah	-	3	31	5	39
Dinas Pertanian dan pangan	-	58	138	39	235
Dinas Kelautan dan Perikanan	-	6	26	4	36
Dinas Pariwisata, Kebudayaan, dan Kepemudaan dan Olah Raga	-	4	16	7	27
Dinas Pemberdayaan Perempuan, Perlindungan Anak, dan Keluarga Berencana	-	12	36	6	54
Dinas Komunikasi, Informatika dan Persandian	-	6	15	6	27
Dinas Pendidikan Dayah	-	2	5	9	16
Dinas Perpustakaan dan Kearsipan	-	6	16	5	27
Dinas Tenaga Kerja dan Transmigrasi	-	3	13	7	23
Dinas Penanaman Modal dan Pelayanan Perizinan Terpadu Satu Pintu	-	2	19	6	27
Dinas Pemberdayaan Masyarakat dan Gampong	-	-	18	8	26

Lanjutan Tabel/*Continued Table 2.3.3*

Kecamatan Subdistrict (1)	Golongan Ruang / Class				Jumlah / Total (6)
	I (2)	II (3)	III (4)	IV (5)	
Dinas Lingkungan Hidup	-	21	21	5	47
Dinas Perumahan Rakyat dan Kawasan Pemukiman	2	16	28	5	51
Satuan Polisi Pamong Praja dan Wilayahul Hisbah	-	3	13	7	23
Badan Perencanaan dan Pembangunan Daerah	-	-	34	9	43
Badan Kepegawaian dan Pengembangan Sumber Daya Manusia	-	6	39	13	58
Badan Kesatuan Bangsa dan Politik	1	3	12	8	24
Inspektorat	-	2	46	11	59
Rumah Sakit Umum Tgk. Chik Ditiro Sigli	-	32	413	77	522
Badan Penanggulangan Bencana Daerah	-	9	15	6	30
Rumah Sakit Umum Tgk. Abdullah Syafi'i Beureuneun	-	5	139	13	157
Badan Pengelolaan Keuangan	-	3	73	7	83
Kantor Camat Glumpang Tiga	-	7	10	2	19
Kantor Camat Glumpang Baro	-	5	12	1	18
Kantor Camat Mutiara Timur	1	10	22	1	34
Kantor Camat Mutiara	-	12	15	2	29
Kantor Camat Kembang Tanjong	2	9	11	2	24
Kantor Camat Simpang Tiga	-	8	7	4	19
Kantor Camat Kota Sigli	-	4	11	1	16
Kantor Camat Pidie	-	16	13	3	32
Kantor Camat Grong-Grong	1	6	10	3	20
Kantor Camat Batee	-	17	11	1	29

Lanjutan Tabel/*Continued Table 2.3.3*

Kecamatan <i>Subdistrict</i>	Golongan Ruang / <i>Class</i>				Jumlah / <i>Total</i>
	I	II	III	IV	
(1)	(2)	(3)	(4)	(5)	(6)
Kantor Camat Muara Tiga	1	6	7	2	16
Kantor Camat padang Tiji	7	12	11	2	32
Kantor Camat Delima	5	2	10	2	19
Kantor Camat Mila	1	7	11	2	21
Kantor Camat Indrajaya	3	10	12	1	26
Kantor Camat Peukan baro	-	5	12	3	20
Kantor Camat Tiro Truseb	1	8	13	1	23
Kantor Camat Sakti	-	13	22	1	36
Kantor Camat Titeu	-	3	10	2	15
Kantor Camat Keumala	2	3	13	1	19
Kantor Camat Tangse	4	16	8	4	32
Kantor Camat Mane	2	5	8	2	17
Kantor Camat Geumpang	3	7	8	2	20
Akper Penda	-	1	8	10	19
Sekretariat Majelis Permusyawaratan Ulama	-	2	6	1	9
Sekretariat Majelis Pendidikan Daerah	-	1	5	3	9
Sekretariat Majelis Adat Aceh	-	2	4	3	9
Sekretariat Baitul Mal	-	2	6	-	8
Jumlah/Total	73	1153	4568	1963	7757

Catatan/Note: ...

Sumber/Source: BKPSDM/Personnel, Education and Human Resources Agency Of Pidie Regency

Tabel
Table 2.3.4

Jumlah Pegawai Negeri Sipil per Unit Kerja Menurut Golongan Ruang di Lingkungan Pemerintahan Kabupaten Pidie, 2020
Number of Civilian Employee by Work Unit by Class in Pidie Regency Government, 2020

Kecamatan Subdistrict	Jenis Kelamin / Sex		Jumlah / Total
	Laki-laki Male	Perempuan Female	
(1)	(2)	(3)	(4)
Sekretariat Daerah	102	48	150
Sekretariat Dewan Perwakilan Rakyat	16	11	27
Dinas Syariat Islam	15	11	26
Dinas Pendidikan	812	2 634	3 446
Dinas Kesehatan	216	1 418	1 634
Dinas Sosial	24	17	41
Dinas Perhubungan	15	13	28
Dinas Kependudukan & Catatan Sipil	14	12	26
Dinas Pekerja Umum dan Penataan Ruang	136	19	155
Dinas Perdagangan, Koperasi, Usaha Kecil dan Menengah	20	19	39
Dinas Pertanian dan pangan	132	103	235
Dinas Kelautan dan Perikanan	18	18	36
Dinas Pariwisata, Kebudayaan, dan Kepemudaan dan Olah Raga	22	5	27
Dinas Pemberdayaan Perempuan, Perlindungan Anak, dan Keluarga Berencana	8	46	54
Dinas Komunikasi, Informatika dan Persandian	18	9	27
Dinas Pendidikan Dayah	12	4	16
Dinas Perpustakaan dan Kearsipan	11	16	27
Dinas Tenaga Kerja dan Transmigrasi	13	10	23
Dinas Penanaman Modal dan Pelayanan Perizinan Terpadu Satu Pintu	12	15	27
Dinas Pemberdayaan Masyarakat dan Gampong	18	8	26

Lanjutan Tabel/*Continued Table 2.2.3*

Kecamatan <i>Subdistrict</i>	Jenis Kelamin / <i>Sex</i>		Jumlah / <i>Total</i>
	Laki-laki <i>Male</i>	Perempuan <i>Female</i>	
(1)	(2)	(3)	(4)
Dinas Lingkungan Hidup	33	14	47
Dinas Perumahan Rakyat dan Kawasan Pemukiman	41	10	51
Satuan Polisi Pamong Praja dan Wilayahul Hisbah	22	1	23
Badan Perencanaan dan Pembangunan Daerah	20	23	43
Badan Kepegawaian dan Pengembangan Sumber Daya Manusia	37	21	58
Badan Kesatuan Bangsa dan Politik	18	6	24
Inspektorat	31	28	59
Rumah Sakit Umum Tgk. Chik Ditiro Sigli	170	352	522
Badan Penanggulangan Bencana Daerah	25	5	30
Rumah Sakit Umum Tgk. Abdullah Syafi'i Beureuneun	52	105	157
Badan Pengelolaan Keuangan	41	42	83
Kantor Camat Glumpang Tiga	13	6	19
Kantor Camat Glumpang Baro	8	10	18
Kantor Camat Mutiara Timur	22	12	34
Kantor Camat Mutiara	16	13	29
Kantor Camat Kembang Tanjong	17	7	24
Kantor Camat Simpang Tiga	12	7	19
Kantor Camat Kota Sigli	8	8	16
Kantor Camat Pidie	24	8	32
Kantor Camat Grong-Grong	15	5	20
Kantor Camat Batee	18	11	29

Lanjutan Tabel/*Continued Table 2.2.3*

Kecamatan Subdistrict	Jenis Kelamin / Sex		Jumlah / Total
	Laki-laki Male	Perempuan Female	
(1)	(2)	(3)	(4)
Kantor Camat Muara Tiga	13	3	16
Kantor Camat padang Tiji	27	5	32
Kantor Camat Delima	13	6	19
Kantor Camat Mila	13	8	21
Kantor Camat Indrajaaya	20	6	26
Kantor Camat Peukan baro	13	7	20
Kantor Camat Tiro Truseb	7	16	23
Kantor Camat Sakti	23	13	36
Kantor Camat Titeu	9	6	15
Kantor Camat Keumala	12	7	19
Kantor Camat Tangse	18	14	32
Kantor Camat Mane	12	5	17
Kantor Camat Geumpang	14	6	20
Akper Pemda	7	12	19
Sekretariat Majelis Permusyawaratan Ulama	6	3	9
Sekretariat Majelis Pendidikan Daerah	6	3	9
Sekretariat Majelis Adat Aceh	7	2	9
Sekretariat Baitul Mal	5	3	8
Jumlah/Total	2502	5255	7757

Catatan/Note: ...

Sumber/Source: BKPSDM/Personnel, Education and Human Resources Agency Of Pidie Regency

2.4 KEUANGAN PEMERINTAH GOVERNMENT FINANCE

Tabel 2.4.1 Realisasi Pendapatan Pemerintah Kabupaten Pidie Menurut Jenis Pendapatan (ribu rupiah), 2017–2020
Actual Pidie Regency Government Revenues by Kind of Revenues (thousand rupiahs), 2017–2020

Jenis Pendapatan/Kind of Revenues	2017	2018
(1)	(2)	(3)
1. Pendapatan Asli Daerah (PAD)/Regional Revenue	267 608 101,03	237 201 958,01
1.1 Pajak Daerah/Regional Tax	18 184 059,30	20 294 154,77
1.2 Retribusi Daerah/Regional Retribution	27 439 417,96	30 095 216,68
1.3 Hasil Perusahaan Milik Daerah dan Pengelolaan Kekayaan Daerah yang Dipisahkan/Regional-Owned Company Revenue and Separated Management of Regional Wealth	3 101 301,12	3 106 751,77
1.4 Lain-lain PAD yang Sah/Other Regional Revenue	218 883 322,65	183 705 834,79
2. Dana Perimbangan/Balance Funds	1 072 658 698,77	1 098 033 955,15
2.1 Bagi Hasil Pajak/Tax Sharing Revenue	16 363 260,98	12 171 804,20
2.2 Bagi Hasil Bukan Pajak/Sumber Daya Alam/Non-Tax Sharing Revenue/Natural Resources	4 795 814,29	3 942 006,66
2.3 Dana Alokasi Umum/General Allocation Fund	794 948 892,00	788 324 317,90
2.4 Dana Alokasi Khusus/Special Allocation Fund	256 550 731,49	293 595 826,88
3. Lain-lain Pendapatan yang Sah/Other Revenue	822 412 485,06	602 344 294,4
3.1 Pendapatan Hibah/Grant	68 060 240,38	40 156 030,50
3.2 Dana Darurat/Emergency Fund	-	-
3.3 Dana Bagi Hasil Pajak dari Provinsi dan Pemerintah Daerah Lainnya/Tax Sharing Revenue from Provincial and Other Regional Governments	37 774 884,36	43 344 080,86
3.4 Dana Penyesuaian dan Otonomi Daerah/Regional Adjustment and Autonomy Fund	542 393 270,00	498 843 013,00
3.5 Bantuan Keuangan dari Provinsi atau Pemerintah Daerah Lainnya/Financial Assistance from Provincial or Other Regional Governments	174 184 090,32	20 000 000,00
3.6 Lainnya/Others	-	1 170,00
Jumlah/Total	2 162 679 284,86	1 937 580 207,53

Lanjutan Tabel/*Continued Table 2.4.1*

Jenis Pendapatan/ <i>Kind of Revenues</i>	2019	2020
(1)	(4)	(5)
1. Pendapatan Asli Daerah (PAD)/<i>Regional Revenue</i>	349 717 312,10	219 573 681,84
1.1 Pajak Daerah/ <i>Regional Tax</i>	21 672 093,59	20 679 361,90
1.2 Retribusi Daerah/ <i>Regional Retribution</i>	4 414 154,73	4 000 139,89
1.3 Hasil Perusahaan Milik Daerah dan Pengelolaan Kekayaan Daerah yang Dipisahkan/ <i>Regional-Owned Company Revenue and Separated Management of Regional Wealth</i>	3 112 624,50	3 112 042,80
1.4 Lain-lain PAD yang Sah/ <i>Other Regional Revenue</i>	320 518 439,28	191 782 137,25
2. Dana Perimbangan/<i>Balance Funds</i>	1 066 925 649,56	1 117 928 739,75
2.1 Bagi Hasil Pajak/ <i>Tax Sharing Revenue</i>	9 252 132,91	11 874 911,78
2.2 Bagi Hasil Bukan Pajak/Sumber Daya Alam/ <i>Non-Tax Sharing Revenue/Natural Resources</i>	4 394 633,45	4 152 642,46
2.3 Dana Alokasi Umum/ <i>General Allocation Fund</i>	803 505 131,78	865 855 112,41
2.4 Dana Alokasi Khusus/ <i>Special Allocation Fund</i>	249 773 751,42	236 046 073,10
3. Lain-lain Pendapatan yang Sah/<i>Other Revenue</i>	760 199 400,00	675 296 723,22
3.1 Pendapatan Hibah/ <i>Grant</i>	4 404 750,00	2 093 122,00
3.2 Dana Darurat/ <i>Emergency Fund</i>	-	-
3.3 Dana Bagi Hasil Pajak dari Provinsi dan Pemerintah Daerah Lainnya/ <i>Tax Sharing Revenue from Provincial and Other Regional Governments</i>	43 099 652,39	46 932 133,52
3.4 Dana Penyesuaian dan Otonomi Daerah/ <i>Regional Adjustment and Autonomy Fund</i>	524 655 511,06	524 530 630,40
3.5 Bantuan Keuangan dari Provinsi atau Pemerintah Daerah Lainnya/ <i>Financial Assistance from Provincial or Other Regional Governments</i>	188 039 486,58	101 740 837,30
3.6 Lainnya/ <i>Others</i>		
Jumlah/<i>Total</i>	2 176 842 361,66	2 012 799 144,81

Catatan/Note: ...

Sumber/Source: Dinas Pengelolaan Keuangan dan Kekayaan Daerah Kabupaten Pidie/ *Finance Division of Pidie Regency*

Tabel
Table 2.4.2

**Realisasi Belanja Pemerintah Kabupaten Pidie Menurut
Jenis Belanja (ribu rupiah), 2017–2020**
*Actual Pidie Regency Government Expenditures by Kind of
Expenditures (thousand rupiahs), 2017–2020*

Uraian / Discription	2017	2018
(1)	(2)	(3)
1. Belanja	1 437 911 423,93	1 394 964 932,36
1.1 Belanja Operasi	1 127 500 005,09	1 123 405 139,37
1.1.1 Belanja Pegawai	632 437 686,01	645 113 541,18
1.1.2 Belanja Barang dan Jasa	390 308 446,42	393 492 032,52
1.1.3 Belanja Subsidi	100 000,00	150 000,00
1.1.4 Belanja Hibah	77 794 164,42	64 099 584,53
1.1.5 Belanja Bantuan Sosial	26 859 708,24	20 549 981,13
1.2 Belanja Modal	307 261 418,84	271 087 485,99
1.2.1 Belanja Tanah	12 920 160,52	2 020 205,00
1.2.2 Belanja Peralatan dan Mesin	44 804 619,38	34 519 141,46
1.2.3 Belanja Gedung dan Bangunan	66 148 033,27	49 895 266,62
1.2.4 Belanja Jalan Irigasi dan Jaringan	166 223 741,46	176 666 973,52
1.2.5 Belanja Asset Tetap Lainnya	17 164 864,19	7 985 899,39
1.3 Belanja Tidak Terduga	3 150 000,00	472 307,00
2. Transfer	634 922 543,38	586 047 703,10
2.1 Transfer Bagi Hasil Pendapatan	2 036 825,13	2 443 068,45
2.2 Transfer Bantuan Keuangan ke Desa dan Lainnya	632 885 718,25	583 604 634,65
Jumlah/Total	2 072 833 967,31	1 981 012 635,45

Lanjutan Tabel/*Continued Table 2.4.2*

Uraian / Discription	2018	2019
(1)	(2)	(3)
1. Belanja	1 489 281 053,15	1 278 038 686,07
1.1 Belanja Operasi	1 198 590 487,50	1 050 895 420,26
1.1.1 Belanja Pegawai	656 597 457,14	633 118 721,19
1.1.2 Belanja Barang dan Jasa	414 764 971,47	347 012 650,85
1.1.3 Belanja Subsidi	150 000,00	150 000,00
1.1.4 Belanja Hibah	98 179 272,91	56 955 157,57
1.1.5 Belanja Bantuan Sosial	28 898 785,97	13 658 890,66
1.2 Belanja Modal	290 255 107,79	213 952 802,14
1.2.1 Belanja Tanah	6 154 658,22	21 090 319,46
1.2.2 Belanja Peralatan dan Mesin	64 541 059,57	65 354 353,93
1.2.3 Belanja Gedung dan Bangunan	94 445 417,16	81 503 172,94
1.2.4 Belanja Jalan Irigasi dan Jaringan	121 615 635,55	42 799 492,38
1.2.5 Belanja Asset Tetap Lainnya	3 498 337,29	3 205 463,43
1.3 Belanja Tidak Terduga	435 457,86	13 190 463,67
2. Transfer	615 204 841,17	719 588 916,14
2.1 Transfer Bagi Hasil Pendapatan	2 446 498,47	2 482 179,33
2.2 Transfer Bantuan Keuangan ke Desa dan Lainnya	612 758 342,70	717 106 736,91
Jumlah/Total	2 104 485 894,32	1 997 627 602,21

Catatan/Note: ...

Sumber/Source: Dinas Pengelolaan Keuangan dan Kekayaan Daerah Kabupaten Pidie/ Finance Division of Pidie Regency

Tabel 2.4.3 **Perkembangan Realisasi Penerimaan Asli Daerah (PAD) di Kabupaten Pidie (ribu rupiah), 2018–2020**
Growth of Region Income Realization in Pidie Regency (thousand rupiahs), 2018–2020

Jenis Pendapatan/ Kind of Revenues	2018	2019	2020
(1)	(2)	(3)	(4)
1 Pajak Daerah/ <i>Regional Tax</i>	20 294 154,77	21 672 093,59	20 679 361,90
2 Retribusi Daerah/ <i>Regional Retribution</i>	30 095 216,68	4 414 154,73	4 000 139,89
3 Pos Bagian Laba Usaha Daerah/	3 106 751,76	3 112 624,49	3 112 042,80
4 Pendapatan Zakat/ <i>Zakat Income</i>	-	-	-
5 Lain-lain PAD yang Sah/ <i>Other Regional Revenue</i>	183 705 834,79	320 518 439,28	191 782 137,25
Jumlah/Total	237 201 958,015	349 717 312,10	219 573 681,84

Catatan/Note: ...

Sumber/Source: Dinas Pengelolaan Keuangan dan Kekayaan Daerah Kabupaten Pidie/ *Finance Division of Pidie Regency*

PENDUDUK DAN KETENAGAKERJAAN

POPULATION AND EMPLOYMENT

BAB 3

JUMLAH ANGKATAN KERJA KAB PIDIE, 2020



Bekerja: 201.426



**Pengangguran Terbuka:
13.890**

JUMLAH BUKAN ANGKATAN KERJA KAB PIDIE, 2020



**Sekolah
31.753**



**Mengurus rumah tangga
55.060**



**Lainnya
26.336**

**KABUPATEN PIDIE DALAM ANGKA
PIDIE REGENCY IN FIGURE**

2021

PENJELASAN TEKNIS**TECHNICAL NOTES**

1. Sumber utama data kependudukan adalah sensus penduduk yang dilaksanakan setiap sepuluh tahun sekali. Sensus penduduk telah dilaksanakan sebanyak enam kali sejak Indonesia merdeka, yaitu tahun 1961, 1971, 1980, 1990, 2000, dan 2010. Di dalam sensus penduduk, pencacahan dilakukan terhadap seluruh penduduk yang berdomisili di wilayah teritorial Indonesia termasuk warga negara asing kecuali anggota korps diplomatik negara sahabat beserta keluarganya. Metode pengumpulan data dalam sensus dilakukan dengan wawancara antara petugas sensus dengan responden dan juga melalui e-census. Pencatatan penduduk menggunakan konsep usual residence, yaitu konsep di mana penduduk biasa bertempat tinggal. Bagi penduduk yang bertempat tinggal tetap dicacah di mana mereka biasa tinggal, sedangkan untuk penduduk yang tidak bertempat tinggal tetap dicacah di tempat di mana mereka ditemukan petugas sensus pada malam 'Hari Sensus'. Termasuk penduduk yang tidak bertempat tinggal tetap adalah tuna wisma, awak kapal berbendera Indonesia, penghuni perahu/rumah apung, masyarakat terpencil/terasing, dan pengungsi. Bagi mereka

1. *The main source of demographic data is population census, which is conducted every ten years. Population Census has been conducted six times since Indonesia's independence: 1961, 1971, 1980, 1990, 2000, and 2010. The population census enumerates all residents who domicile in the entire territory of Indonesia including foreign citizens except the diplomatic corps members and their families. The method of data collection in a population census involves interviewing respondents and conducting e-census. Enumeration of the population uses the concept of "usual residence", which is the concept of "places where people usually live". De jure was applied to the permanent residents, while de facto was applied to non-permanent residents. The permanent residents were enumerated in place where they normally live, the non-permanent residents were enumerated where they were found by the enumerators, on the night of 'Census Date'. The non permanent residents include homeless people, ship crew, boat people, remote area community, and internally displaced persons. Those who had permanent residence and had been travelling away from their home for six months or more were not enumerated in their permanent*

yang mempunyai tempat tinggal tetap dan sedang bepergian ke luar wilayah lebih dari enam bulan, tidak dicacah di tempat tinggalnya, tetapi dicacah di tempat tujuannya. Untuk tahun yang tidak dilaksanakan sensus penduduk, data kependudukan diperoleh dari hasil proyeksi penduduk. Proyeksi penduduk merupakan suatu perhitungan ilmiah yang didasarkan pada asumsi dari komponen-komponen perubahan penduduk, yaitu kelahiran, kematian, dan migrasi. Proyeksi penduduk Indonesia 2010–2035 menggunakan data dasar penduduk hasil SP2010.

2. Penduduk Pidie adalah semua orang yang berdomisili di wilayah teritorial Kabupaten Pidie selama 6 bulan atau lebih dan atau mereka yang berdomisili kurang dari 6 bulan tetapi bertujuan menetap.
3. Laju pertumbuhan penduduk adalah angka yang menunjukkan persentase pertambahan penduduk dalam jangka waktu tertentu.
4. Kepadatan penduduk adalah rasio banyaknya penduduk per kilometer persegi.
5. Rasio jenis kelamin adalah perbandingan antara penduduk laki-laki dan penduduk perempuan pada suatu wilayah dan waktu tertentu. Biasanya

place, but in the place where they were during the census. For the periods where the population census is not conducted, population projection is done to estimate population during those years. The population projection is an estimate based on the demographic components, such as birth, death, and migration. Indonesia's 2010–2035 population projection used the 2010 Population Census as the base population.

2. The population of Pidie Regency are all residents of the entire territory of Indonesia who have stayed for six months or longer, and those who intended to stay more than six months even though their length of stay is less than six months.
3. *The growth rate of population is the number that show percentage of population growth within a specified period.*
4. *Population density is ratio of population per square kilometer.*
5. *Sex ratio is the ratio of males population to females population in a given area and time, usually expressed as the number of males for every 100 females.*

- dinyatakan dengan banyaknya penduduk laki-laki untuk 100 penduduk perempuan.
6. Distribusi penduduk adalah pola persebaran penduduk di suatu wilayah, baik berdasarkan batas-batas geografis maupun berdasarkan batas-batas administrasi pemerintahan.
 7. Komposisi penduduk adalah pola persebaran penduduk menurut karakteristiknya, contoh: penduduk menurut kelompok umur, penduduk menurut jenis kelamin.
 8. Rumah tangga adalah seseorang atau sekelompok orang yang mendiami sebagian atau seluruh bangunan fisik/sensus dan biasanya tinggal bersama serta pengelolaan makan dari satu dapur. Yang dimaksud makan dari satu dapur adalah jika pengurusan kebutuhan sehari-harinya dikelola bersama-sama menjadi satu.
 9. Anggota rumah tangga adalah semua orang yang biasanya bertempat tinggal di suatu rumah tangga, baik yang berada di rumah pada waktu pencacahan maupun yang sementara tidak ada.
 10. Rata-rata anggota rumah tangga adalah angka yang menunjukkan rata-rata jumlah anggota rumah tangga per rumah tangga.
 11. Istilah migrasi seumur hidup disebut bila provinsi tempat tinggal seseorang pada saat
6. *Population distribution is the pattern of population distribution in an area, either by geographic boundaries or by government administrative boundaries.*
 7. *Population composition is the pattern of population distribution by its characteristics, example: population by age group, population by sex.*
 8. *Household is an individual or group of people living in a physical/census building unit or part of it and usually commit on a common provision for food and other essentials of living. Common provision for food means one organising daily needs for all of household members.*
 9. *Household member are those who usually lives in a household regardless of their location at the time of enumeration.*
 10. *Average household size is the average number of household members per household.*
 11. *Lifetime migration terminology if someone's province of residence at the time of enumeration was*

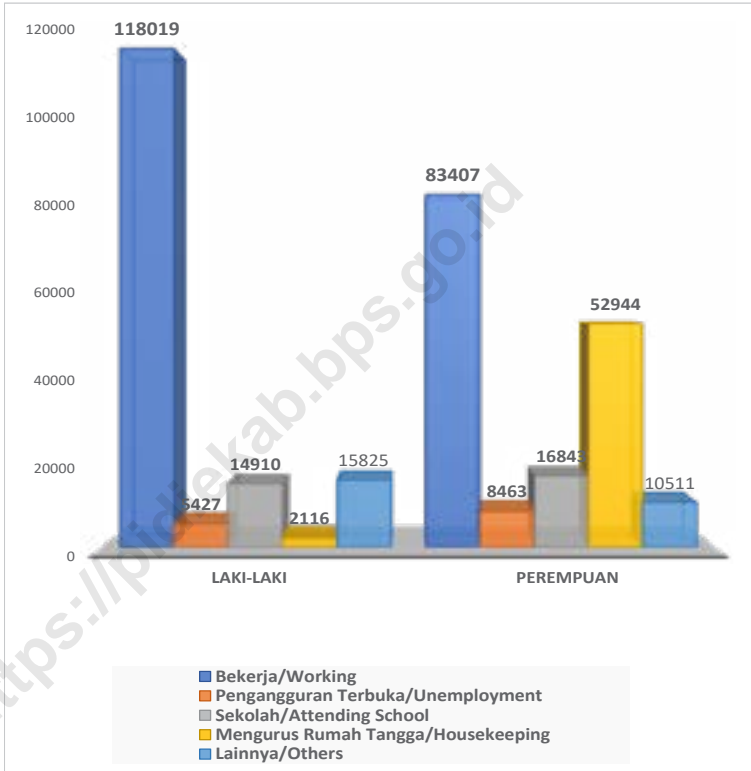
- pencacahan berbeda dengan provinsi tempat lahirnya.
12. Istilah migrasi risen disebut bila provinsi tempat tinggal seseorang pada saat pencacahan berbeda dengan provinsi tempat tinggalnya 5 tahun yang lalu.
 13. Penduduk usia kerja adalah penduduk yang berumur 15 tahun ke atas.
 14. Angkatan kerja adalah penduduk usia kerja (15 tahun ke atas) yang bekerja, punya pekerjaan namun sementara tidak bekerja, dan pengangguran.
 15. Bekerja adalah kegiatan ekonomi yang dilakukan oleh seseorang dengan maksud memperoleh atau membantu memperoleh pendapatan atau keuntungan dan lamanya bekerja paling sedikit 1 jam secara terus menerus dalam seminggu yang lalu (termasuk pekerja keluarga tanpa upah yang membantu dalam suatu usaha/kegiatan ekonomi).
 16. Jumlah jam kerja seluruhnya adalah jumlah jam kerja yang digunakan untuk bekerja (tidak termasuk jam kerja istirahat resmi dan jam kerja yang digunakan untuk hal-hal di luar pekerjaan).
 17. Lapangan usaha adalah bidang kegiatan dari pekerjaan/tempat bekerja di mana seseorang bekerja. Klasifikasi lapangan usaha mengikuti Klasifikasi Baku Lapangan Usaha Indonesia (KBLI) dalam 1 digit.
- different from his/her province of birthplace.*
12. *Recent migration terminology if someone's province of residence at the time of enumeration was different from his/her province of residence 5 years ago.*
 13. *Working age population is persons of 15 years and over.*
 14. *Labor force or economically active are persons of 15 years and over, who in the previous week were working, temporarily absent from work but having jobs, and unemployment.*
 15. *Working is economic activity conducted by a person and intended to earn income by doing work or helping to do work at least one hour continuously during the reference week (including unpaid family worker/s for any economic activity).*
 16. *Total working hours is the total hours spent by an employee to perform all jobs (excluding the time used for other activities which are not classified as work).*
 17. *Industry is field of a person's activity or establishment. The classification of industries follows the Indonesia Standard Industrial Classification (KBLI) in one digit.*

18. Status pekerjaan adalah kedudukan seseorang dalam unit usaha/kegiatan dalam melakukan pekerjaan.
 19. Berusaha sendiri tanpa dibantu orang lain adalah bekerja atau berusaha dengan menanggung risiko secara ekonomis, yaitu dengan tidak kembalinya ongkos produksi yang telah dikeluarkan dalam rangka usahanya tersebut, serta tidak menggunakan pekerja dibayar maupun pekerja tak dibayar, termasuk yang sifat pekerjaannya memerlukan teknologi atau keahlian khusus.
 20. Berusaha dibantu buruh tidak tetap/buruh tidak dibayar adalah bekerja atau berusaha atas risiko sendiri, dan menggunakan buruh/pekerja tak dibayar dan atau buruh/pekerja tidak tetap.
 21. Berusaha dibantu buruh tetap/buruh dibayar adalah berusaha atas risiko sendiri dan mempekerjakan paling sedikit satu orang buruh/pekerja tetap yang dibayar.
 22. Buruh/karyawan/pegawai adalah seseorang yang bekerja pada orang lain atau instansi/kantor/perusahaan secara tetap dengan menerima upah/gaji baik berupa uang maupun barang. Buruh yang tidak mempunyai majikan tetap, tidak digolongkan sebagai buruh/karyawan, tetapi sebagai pekerja bebas. Seseorang dianggap memiliki majikan tetap jika memiliki 1 (satu) majikan
18. *Employment status is the status of a person at his place of work or establishment where he was employed.*
 19. *Own-account worker is a person who works at his own risk without assisted by paid per mount worker or unpaid worker include technical job or skill job.*
 20. *Employer assisted by temporary workers/unpaid worker is a person who works at his own risk and assisted by temporary worker/unpaid worker.*
 21. *Employer assisted by permanent workers/paid workers is a person who does his business at her/his own risk at least one assisted by paid permanent worker.*
 22. *Employee is a person who work permanently for other people or institution/office/ company and gains some money/cash or goods as wage/salary. Labor who have no permanent employer is not categorized as a laborer/ worker/ employee but casual worker. A laborers in general is considered to have a permanent employer if he has the same employer during the past month, particularly for*

- (orang/rumah tangga) yang sama dalam sebulan terakhir, khusus pada sektor bangunan batasannya tiga bulan. Apabila majikannya instansi/lembaga, boleh lebih dari satu.
23. Pekerja bebas adalah seseorang yang bekerja pada orang lain/ majikan/institusi yang tidak tetap (lebih dari 1 majikan dalam sebulan terakhir) di usaha pertanian baik berupa usaha rumah tangga maupun bukan usaha rumah tangga, ataupun di nonpertanian atas dasar balas jasa dengan menerima upah atau imbalan baik berupa uang maupun barang, dan baik dengan sistem pembayaran harian maupun borongan.
24. Pekerja tak dibayar adalah seseorang yang bekerja membantu usaha untuk memperoleh penghasilan/keuntungan yang dilakukan oleh salah seorang anggota rumah tangga atau bukan anggota rumah tangga tanpa mendapat upah/gajibaik berupa uang maupun barang.
- building construction sector is 3 months. If the employer is an institution, more than 1 (one) employer is allowed.*
23. *Casual employee is a person who does not work permanently for other people/employer/ institution (more than 1 employer during the last 1 month) in agricultural sector, either home industry or not home industry, or in non-agricultural sector based on remuneration paid with money or goods, and based on daily or contact payment system.*
24. *Unpaid worker is a person who intended to work without pay, either with money or good, in an establishment run by other members of the family, relative or neighbour.*

Gambar 3.1
Figures

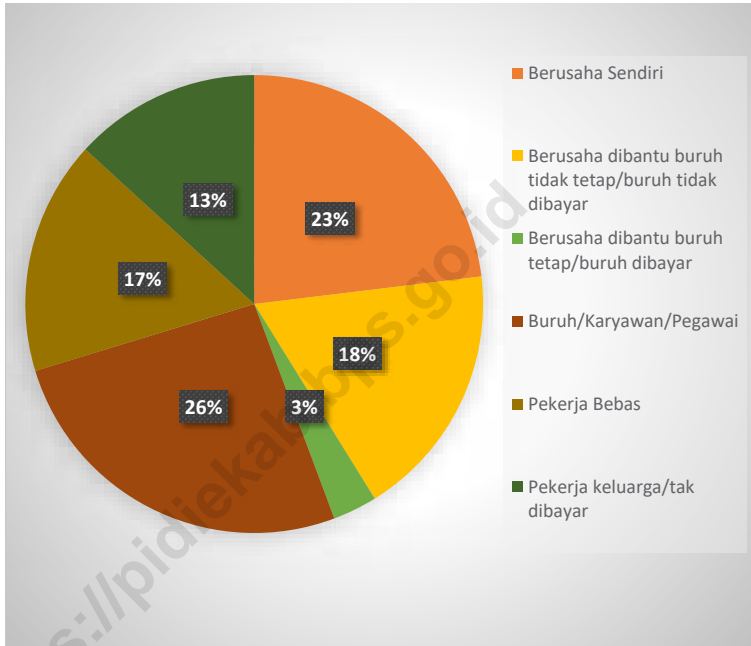
Jumlah Penduduk Berumur 15 Tahun Keatas Menurut Jenis Kegiatan Selama Seminggu yang Lalu di Kabupaten Pidie, 2020
Population Aged 15 Years and Over by Type of Activity Previous Week in Pidie Regency, 2020



Sumber/Source : BPS, Survei Angkatan Kerja Nasional (Sakernas) Agustus/BPS-Statistics Indonesia, August National Labor Force Survey

Gambar 3.2
Figures

Presentase Penduduk Berumur 15 Tahun Ke Atas yang Bekerja Selama Seminggu yang Lalu Menurut Status Pekerjaan Utama di Kabupaten Pidie, 2020
Percentage Population 15 Years of Age and Over who Worked During The Previous Week by Main Employment Status in Pidie Regency, 2020



Sumber/Source : BPS, Survei Angkatan Kerja Nasional (Sakernas) Agustus/BPS-Statistics Indonesia, August National Labor Force Survey

**3.1 PENDUDUK
POPULATION**

Tabel 3.1.1 Penduduk, Laju Pertumbuhan Penduduk per Tahun, Distribusi Persentase Penduduk, Kepadatan Penduduk, Rasio Jenis Kelamin Penduduk Menurut Kecamatan di Kabupaten Pidie, 2020
Population, Annual Population Growth Rate, Percentage Distribution of Population, Population Density, and Population Sex Ratio by Subdistrict in Pidie Regency, 2020

Kecamatan Subdistrict	Penduduk (ribu) Population (thousand)	Laju Pertumbuhan Penduduk per Tahun 2010–2020 Annual Population Growth Rate (%) 2010–2020
(1)	(2)	(3)
Geumpang	7,184	1,745
Mane	8,905	1,435
Glumpang Tiga	19,348	1,325
Glumpang Baro	10,981	1,287
Mutiara	21,041	1,297
Mutiara Timur	35,319	1,344
Tiro/Truseb	8,44	1,691
Tangse	26,948	1,330
Keumala	10,492	1,600
Titeue	7,176	1,583
Sakti	21,374	1,241
Mila	9,835	1,935
Padang Tiji	24,063	1,989
Delima	21,673	1,460
Grong Grong	6,753	0,816
Indrajaya	23,325	1,155
Peukan Baro	20,619	1,187
Kembang Tanjong	21,609	1,092
Simpang Tiga	23,211	1,310
Kota Sigli	20,202	0,683
Pidie	45,452	1,290
Batee	20,589	1,267
Muara Tiga	20,736	1,697
Pidie	435,275	1,346

Lanjutan Tabel/Continued Table 3.1.1

Kecamatan Subdistrict	Persentase Penduduk Percentage of Total Population	Kepadatan Penduduk per km² Population Density per sq.km
(1)	(7)	(8)
Geumpang	1,65	10,933
Mane	2,05	13,192
Glumpang Tiga	4,45	352,808
Glumpang Baro	2,52	906,023
Mutiara	4,83	1256,179
Mutiara Timur	8,11	1130,570
Tiro/Truseb	1,94	48,314
Tangse	6,19	34,260
Keumala	2,41	212,819
Titeue	1,65	261,707
Sakti	4,91	554,881
Mila	2,26	278,454
Padang Tiji	5,53	93,416
Delima	4,98	867,267
Grong Grong	1,55	869,112
Indrajaya	5,36	917,946
Peukan Baro	4,74	1192,539
Kembang Tanjong	4,96	748,493
Simpang Tiga	5,33	933,669
Kota Sigli	4,64	3079,573
Pidie	10,44	1742,123
Batee	4,73	446,519
Muara Tiga	4,76	129,576
Pidie	100,00	136,688

Lanjutan Tabel/*Continued Table* 3.1.1

Kecamatan Subdistrict	Rasio Jenis Kelamin Population Sex Ratio
(1)	(11)
Geumpang	99,9
Mane	99,8
Glumpang Tiga	97,2
Glumpang Baro	92,4
Mutiara	96,6
Mutiara Timur	98,5
Tiro/Truseb	99,6
Tangse	99,6
Keumala	100,6
Titeue	102,5
Sakti	97,9
Mila	100,1
Padang Tiji	99,2
Delima	98,0
Grong Grong	96,3
Indrajaya	97,3
Peukan Baro	96,9
Kembang Tanjong	98,3
Simpang Tiga	95,8
Kota Sigli	97,1
Pidie	98,1
Batee	102,2
Muara Tiga	102,9
Pidie	98,4

Catatan/Note: Data dari Hasil SP2020

 Sumber/Source: BPS Kabupaten Pidie / *Statistics of Pidie Regency*

3.2 KETENAGAKERJAAN EMPLOYMENT

Tabel 3.2.1 Jumlah Penduduk Berumur 15 Tahun Keatas Menurut Jenis Kegiatan Selama Seminggu yang Lalu dan Jenis Kelamin di Kabupaten Pidie, 2020
Population Aged 15 Years and Over by Type of Activity During The Previous Week and Sex in Pidie Regency, 2020

Kegiatan Utama <i>Main Activity</i>	Jenis Kelamin/Sex		
	Laki-Laki <i>Male</i>	Perempuan <i>Female</i>	Jumlah <i>Total</i>
(1)	(2)	(3)	(4)
I. Angkatan Kerja/<i>Economically Active</i>	123 446	91 870	215 316
1. Bekerja/ <i>Working</i>	118 019	83 407	201 426
2. Pengangguran Terbuka/ <i>Unemployment</i>	5 427	8 463	13 890
II. Bukan Angkatan Kerja/<i>Economically Inactive</i>	32 851	80 298	113 149
1. Sekolah/ <i>Attending School</i>	14 910	16 843	31 753
2. Mengurus Rumah Tangga/ <i>Housekeeping</i>	2 116	52 944	55 060
3. Lainnya/ <i>Others</i>	15 825	10 511	26 336
Jumlah/<i>Total</i>	156 297	172 168	328 465

Catatan/*Note*:

Sumber/*Source*: BPS, Survei Angkatan Kerja Nasional (Sakernas) Agustus/BPS-Statistics Indonesia, August National Labor Force Survey

Tabel 3.2.2
Table

Penduduk Berumur 15 Tahun ke Atas Menurut Pendidikan Tertinggi yang Ditamatkan dan Jenis Kegiatan Selama Seminggu yang Lalu di Kabupaten Pidie, 2020
Population 15 Years of Age and Over by Educational Attainment and Type of Activity During the Previous Week in Pidie Regency, 2020

Pendidikan Tertinggi yang Ditamatkan ¹ <i>Educational Attainment¹</i>	Angkatan Kerja/ <i>Economically Active</i>			Persentase Bekerja terhadap Angkatan Kerja <i>Percentage of Working to Economically Active</i>
	Bekerja <i>Working</i>	Pengangguran ² <i>Unemployment²</i>	Jumlah Angkatan Kerja <i>Total of Economically Active</i>	
(1)	(2)	(3)	(4)	(5)
0	54 492	2 032	56 524	96,40
1	42 429	2 379	44 808	94,69
2	72 129	7 811	79 940	90,23
3	32 376	1 668	34 044	95,10
Jumlah/Total	201 426	13 890	215 316	93,55

Lanjutan Tabel/*Continued Table 3.2.2*

Pendidikan Tertinggi yang Ditamatkan¹ <i>Educational Attainment¹</i>	Bukan Angkatan Kerja <i>Not Economically Active</i>	Jumlah Total	Persentase Angkatan Kerja terhadap Penduduk Usia Kerja <i>Percentage of Economically Active to Working Age Population</i>
(1)	(6)	(7)	(8)
0	35 299	91 823	61,56
1	35 408	80 216	55,86
2	32 557	112 497	71,06
3	9 885	43 929	77,50
Jumlah/Total	113 149	328 465	65,55

- Catatan/Note: ¹ 0. ≤ Sekolah Dasar (SD)/≤ *Primary School*
 1. Sekolah Menengah Pertama/*Junior High School*
 2. Sekolah Menengah Atas/*Senior High School*
 3. Perguruan Tinggi/*Collage*
- ² 1. Mencari pekerjaan/*Looking for work*
 2. Mempersiapkan usaha/*Establishing a new business/firm*
 3. Merasa tidak mungkin mendapat pekerjaan/*Hopeless of job*
 4. Sudah punya pekerjaan tetapi belum mulai bekerja/*Have a job in future start*

Sumber/Source: BPS, Survei Angkatan Kerja Nasional (Sakernas) Agustus/BPS-Statistics Indonesia, August National Labor Force Survey

Tabel
Table 3.2.3


Penduduk Berumur 15 Tahun Ke Atas yang Bekerja Selama Seminggu yang Lalu Menurut Status Pekerjaan Utama dan Jenis Kelamin di Kabupaten Pidie, 2020
Population 15 Years of Age and Over who Worked During The Previous Week by Main Employment Status and Sex in Pidie Regency, 2020

Status Pekerjaan Utama <i>Main Employment Status</i>	Laki-Laki <i>Male</i>	Perempuan <i>Female</i>	Jumlah <i>Total</i>
(1)	(2)	(3)	(4)
Berusaha sendiri <i>Own account worker</i>	26 053	20 425	46 478
Berusaha dibantu buruh tidak tetap/buruh tidak dibayar <i>Employer assisted by temporary worker/unpaid worker</i>	22 616	13 837	36 453
Berusaha dibantu buruh tetap/buruh dibayar <i>Employer assisted by permanent worker/paid worker</i>	4 981	1 336	6 317
Buruh/Karyawan/Pegawai/ <i>Employee</i>	31 304	21 009	52 313
Pekerja bebas <i>Casual worker</i>	23 373	9 912	33 285
Pekerja keluarga/tak dibayar <i>Family worker/unpaid worker</i>	9 692	16 888	26 580
Jumlah/Total	118 019	83 407	201 426

Catatan/Note: ...

Sumber/Source: BPS, Survei Angkatan Kerja Nasional (Sakernas) Agustus/BPS-Statistics Indonesia, August National Labor Force Survey

JUMLAH SISWA DI KAB. PIDIE, 2020



TK : 5.702



SD: 34.113



SMP: 14.746



**SMA/SMK:
12.894**

PENJELASAN TEKNIS

1. Tidak/belum pernah sekolah adalah mereka yang tidak pernah atau belum pernah terdaftar dan tidak pernah atau belum pernah aktif mengikuti pendidikan di suatu jenjang pendidikan formal. Termasuk juga yang tamat/belum tamat taman kanak-kanak tetapi tidak melanjutkan ke sekolah dasar.
2. Masih bersekolah adalah mereka yang terdaftar dan aktif mengikuti pendidikan formal dan nonformal (Paket A, B, atau C), baik pendidikan dasar, menengah maupun pendidikan tinggi. Bagi mahasiswa yang sedang cuti dianggap masih bersekolah.
3. Tidak bersekolah lagi adalah mereka yang pernah terdaftar dan aktif mengikuti pendidikan di suatu jenjang pendidikan formal dan nonformal (Paket A, B, atau C), tetapi pada saat pencacahan tidak lagi terdaftar dan tidak aktif mengikuti pendidikan.
4. Tamat sekolah adalah menyelesaikan pelajaran yang ditandai dengan lulus ujian akhir pada kelas atau tingkat terakhir suatu jenjang pendidikan di sekolah negeri maupun swasta dengan mendapatkan tanda tamat belajar/ijazah. Seseorang yang belum mengikuti pelajaran pada kelas tertinggi tetapi telah mengikuti ujian akhir dan lulus dianggap tamat sekolah.

TECHNICAL NOTES

1. *Not/never attending school is someone who has never attended or never been registered in a formal education, such as primary, secondary, and tertiary education. Those who just completed kindergarten are considered as never attended school.*
2. *Attending school is someone who is currently attending primary, secondary, or tertiary education, including package A, package B, or package C. College student who postpones his/her study is considered as attending school.*
3. *Not attending school anymore is someone who had enrolled and participated in formal and non-formal education in the past including package A, package B, or package C, but currently does not attend school.*
4. *Completed particular level of education is someone who has completed particular level of education in private or public school and accepting graduation certificate. Someone who has never attended the highest grade but passed the final exam is considered as completed particular level of education.*

5. Dapat membaca dan menulis artinya dapat membaca dan menulis kata-kata/kalimat sederhana dengan suatu aksara tertentu.
 6. Jalur Pendidikan di Indonesia terdiri atas 1) pendidikan formal, 2) pendidikan nonformal, dan 3) pendidikan informal yang ketiganya dapat saling melengkapi dan memperkaya (Undang-Undang No. 20 Tahun 2013 tentang Sistem Pendidikan Nasional).
 7. Jenjang Pendidikan Formal terdiri atas pendidikan dasar, pendidikan menengah, dan pendidikan tinggi. Jenis pendidikan yang diajarkan mencakup pendidikan umum, kejuruan, akademik, profesi, vokasi, keagamaan, dan khusus.
 - a. Pendidikan Dasar berbentuk Sekolah Dasar (SD) dan Madrasah Ibtidaiyah (MI) atau bentuk lain yang sederajat serta Sekolah Menengah Pertama (SMP) dan Madrasah Tsanawiyah (MTs), atau bentuk lain yang sederajat.
 - b. Pendidikan Menengah berbentuk Sekolah Menengah Atas (SMA), Madrasah Aliyah (MA), Sekolah Menengah Kejuruan (SMK), dan Madrasah Aliyah Kejuruan (MAK), atau bentuk lain yang sederajat.
 - c. Pendidikan Tinggi merupakan jenjang pendidikan setelah pendidikan menengah yang mencakup program pendidikan diploma, sarjana, magister, spesialis, dan doktor yang
-
5. *Able to read and write is the ability to read and write at least a simple sentence in any letter of alphabets.*
 6. *The Education System in Indonesia consists of 1) a formal education, 2) non-formal education, and 3) informal education that all three can be complementary and enriching (Law No. 20 Year 2013 about The National Education System).*
 7. *The Formal Education Level consists of primary education, secondary education, and high education. The kind of education that taught consists of general education, vocational, academic, professional, religious, and specific education. a. The Primary Education consists of Elementary School and Islamic Elementary School or other equivalent forms and Junior High School and MTs, or other equivalent forms. b. The Secondary Education consists of the senior high school, MA, Vocational School, and Vocational Madrasah Aliyah, or other equivalent forms. c. The High Education consists of the education level after the secondary education that consists of diplomas, bachelor, master, specialist, and doctoral degrees that are held by the college. The colleges can be academy, polytechnic, high school, institute, or university.*

diselenggarakan oleh perguruan tinggi. Perguruan tinggi dapat berbentuk akademi, politeknik, sekolah tinggi, institut, atau universitas.

8. Rumah Sakit adalah tempat pemeriksaan dan perawatan kesehatan, biasanya berada di bawah pengawasan dokter/tenaga medis, yang melayani penderita yang sakit untuk berobat rawat jalan atau rawat inap.
 9. Rumah Sakit Bersalin adalah rumah sakit khusus untuk persalinan, dilengkapi pelayanan spesialis pemeriksaan kehamilan, persalinan, rawat inap dan rawat jalan ibu dan anak yang berada di bawah pengawasan dokter spesialis kandungan.
 10. Rumah Bersalin adalah sarana pelayanan kesehatan dengan izin sebagai rumah bersalin, dilengkapi pelayanan pemeriksaan kehamilan, persalinan serta pemeriksaan ibu dan anak yang berada di bawah pengawasan bidan senior.
 11. Poliklinik adalah sarana kesehatan yang dipakai untuk pelayanan berobat jalan, biasanya berada di bawah pengawasan dokter/tenaga medis.
 12. Puskesmas (Pusat Kesehatan Masyarakat) adalah unit pelaksana teknis dinas kesehatan kabupaten/ kota yang mempunyai fungsi utama sebagai penyelenggara
8. *Hospital is a place for health check, usually controlled/supervised by doctors/medical personnel to serve the ill patients to get outpatient or inpatient treatment services.*
 9. *Maternity Hospital is a specialized hospital for childbirth, has specialist inspection service to pregnancy, childbirth, hospitalization and outpatient for mothers and children that is under the supervision of an obstetrician.*
 10. *Maternity House is health care facility with a license as a maternity house, equipped with prenatal care, childbirth and examination of mothers and children which is under the supervision of a senior midwife.*
 11. *Polyclinic is a health facility in which to get outpatient services, usually under the control of doctor/medical personnel.*
 12. *Public Health Center is technical implementation unit of regency health department that have the primary function as a first-level health care providers. The working area standard of public*

pelayanan kesehatan tingkat pertama. Wilayah kerja puskesmas maksimal adalah satu kecamatan dan untuk dapat menjangkau wilayah kerjanya, puskesmas mempunyai jaringan pelayanan yang meliputi unit Puskesmas Pembantu (Pustu), unit Puskesmas Keliling (Puskel), dan unit bidan desa/komunitas (Peraturan Menteri Kesehatan RI No. 75 Tahun 2014 Tentang Pusat Kesehatan Masyarakat).

13. Apotek adalah suatu tempat tertentu yang digunakan untuk melakukan pekerjaan kefarmasian, dan penyaluran/penjualan obat atau bahan farmasi dan perbekalan kesehatan lainnya kepada masyarakat yang dikelola oleh tenaga apoteker (Peraturan Menteri Kesehatan RI No. 1332 Tahun 2002 Tentang Perubahan Atas Peraturan Menteri Kesehatan RI No. 922/MENKES/PER/X/1993 Tentang Ketentuan dan Tata Cara Pemberian Izin Apotek).
14. Imunisasi adalah memasukkan kuman atau racun penyakit tertentu yang sudah dilemahkan (vaksin) ke dalam tubuh dengan cara disuntik atau diminum (diteteskan dalam mulut) dengan maksud agar terjadi kekebalan tubuh terhadap penyakit tersebut.
15. Keluhan kesehatan adalah keadaan seseorang yang mengalami gangguan kesehatan atau kejiwaan, baik karena

health center is one district and to reach their working areas, public health centers have a service network covering subsidiary of public health center, mobile public health center units, and midwife units (Regulation of the Minister of Health of Indonesia Number 75 Year 2014 about Public Health Center).

13. *Pharmacy is a specific place that is used for pharmaceutical jobs, and distribution/sale of drugs/ pharmaceuticals and other medical supplies to people that are administered by trained pharmacist (Regulation of the Minister of Health of Indonesia Number 1332 Year 2002 about the Changes of Regulation of the Minister of Health of Indonesia Number 922/MENKES/PER/X/1993 about Pro-vision and Procedures for Administration of Licensed Pharmacies).*
14. *Immunization is putting enervated microbe of a certain disease into human body by injection or drinking (dropping into mouth) to make the body immune to that disease.*
15. *Health complaint is a condition where a person has health or mental problems because of acute illness, chronically illness, accident,*

- penyakit akut, penyakit kronis, kecelakaan, kriminal, atau hal lain.
16. Mengobati sendiri adalah upaya oleh anggota rumah tangga/ keluarga dengan melakukan pengobatan sendiri tanpa datang ke tempat fasilitas kesehatan atau memanggil dokter/petugas kesehatan ke rumahnya (misal minum obat modern, jamu, kerokan, kompres, kop, pijat) agar sembuh atau menjadi lebih ringan keluhan kesehatannya.
 17. Angka penemuan kasus tuberkulosis adalah jumlah kasus baru tuberkulosis (TB) dan kasus TB yang didiagnosis kambuh yang diobati dalam program penanggulangan TB nasional dan dilaporkan kepada WHO, dibagi dengan perkiraan WHO terhadap jumlah kasus insiden tuberkulosis pada tahun yang sama, dinyatakan sebagai persentase.
 18. Angka keberhasilan pengobatan tuberkulosis smear positive/Basil Tahan Asam (BTA) positif adalah proporsi (dinyatakan sebagai persentase) kasus TB BTA positif yang terdaftar di bawah program pengendalian TB nasional pada tahun tertentu yang dinyatakan berhasil menyelesaikan pengobatan. Dengan atau tanpa bukti bakteriologi keberhasilan ("sembuh" dan "menyelesaikan pengobatan" masing-masing).
 19. Kasus kumulatif AIDS adalah kumulatif kasus AIDS sampai dengan referensi waktu tertentu.
- crimes, or others.*
16. *Self treatment is an effort of household members/family to have a health treatment by themselves without visiting health facilities or a doctor/health personnel (for instance, by taking modern medicine, herb medicine, chief with a coin, compress, cupping suction, massage) in order to recover from illness or reduce the health complaint.*
 17. *The case detection rate for all forms of tuberculosis is the number of new and replese tuberculosis cases diagnosed and treated in national tuberculosis control programmes and notified to WHO, divided by WHO's estimate of the number of incident tuberculosis cases for the same year, expressed as a percentage.*
 18. *The treatment success rate for new pulmonary smear-positive tuberculosis cases is the proportion (expressed as a percentage) of new smear-positive tuberculosis cases registered under a national tuberculosis control programme in a given year that succesfully completed treatment. With or without bacteriological evidence of succes ("cured" and "treatment completed" respectively).*
 19. *Cummulative AIDS case is cummmulative AIDS cases with reference to a particular time.*

20. BCG (*Bacillus Calmette Guerin*) merupakan vaksinasi untuk mencegah penyakit TBC, diberikan pada bayi baru lahir atau anak, dengan suntikan pada kulit pangkal lengan atas. Bekas suntikan kemudian akan membentuk tonjolan kecil jaringan parut pada kulit lengan atas. Suntikan BCG diberikan kepada anak sebanyak 1 kali.
 21. DPT (*Difteri, Pertusis, Tetanus*) merupakan vaksin untuk mencegah penyakit Difteri, Pertusis, dan Tetanus yang diberikan pada bayi berumur 3 bulan ke atas, dengan suntikan pada paha, diulang 1 bulan dan 2 bulan kemudian, sehingga suntikan imunisasi DPT lengkap pada balita berjumlah 3 kali (kadang-kadang selang waktu antar suntikan bisa lebih dari 1 bulan).
 22. Luas lantai adalah luas lantai yang ditempati dan digunakan untuk keperluan sehari-hari (sebatas atap).
 23. Air leding adalah sumber air yang berasal dari air yang telah melalui proses penjernihan dan penyehatan sebelum dialirkan kepada konsumen melalui instalasi berupa saluran air. Sumber air ini biasanya diusahakan oleh PAM/PDAM/BPAM. Termasuk dalam hal ini air leding yang didapat secara eceran.
 24. Sumur terlindung adalah air yang
20. BCG (*Bacillus Calmette Guerin*) is a vaccine to prevent TBC disease, given to newborns or children, by injection at the base of the skin of the upper arm. Injection site will form little bumps of scar tissue in the skin of the upper arm. BCG injections given to children 1 times.
 21. DPT (*Diphtheria, Pertussis, Tetanus*) is a vaccine to prevent the diphtheria, pertussis, and tetanus disease, given to infants aged 3 months and above, with a shot in the thigh, repeated one month and two months later, so that the complete DPT immunization shots at toddler totaling 3 times (sometimes the time interval between injections can be more than 1 month).
 22. Floor area is the total area which is occupied and utilized daily.
 23. Pipe water is a water source that comes from water that has been through a process of purification and sanitation before distribute to consumers through an instalation of water lines. This water source is usually distributed by PAM/PDAM/BPAM. This include a pipe water that sold at retail.
 24. Protected wells is water that comes

- berasal dari dalam tanah yang digali dan lingkaran sumur tersebut dilindungi oleh tembok paling sedikit 0,8 meter di atas tanah dan 3 meter ke bawah tanah, serta ada lantai semen sejauh 1 meter dari lingkaran sumur.
25. Status penguasaan bangunan tempat tinggal milik sendiri adalah jika tempat tinggal tersebut pada waktu pencacahan betul-betul sudah milik kepala rumah tangga atau salah seorang anggota rumah tangga. Rumah yang dibeli secara angsuran melalui kredit bank atau rumah dengan status sewa beli dianggap rumah milik sendiri.
26. Peristiwa tindak pidana yang dilaporkan ialah setiap peristiwa yang diterima kepolisian dari laporan masyarakat, atau peristiwa dimana pelakunya tertangkap tangan oleh kepolisian.
27. Jumlah tindak pidana menggambarkan jumlah kasus tindak pidana yang terjadi pada kurun waktu tertentu
28. Resiko penduduk terjadi tindak pidana per 100.000 penduduk mengindikasikan peluang penduduk berisiko terkena tindak pidana. Biasanya dinyatakan dalam setiap 100.000 penduduk.
29. Selang waktu terjadi tindak pidana tahun $t = (365 \times 24 \times 60 \times 60) / (\text{Jumlah tindak pidana}$
- from the soil were excavated and the circumference of the well was protected by walls at least 0.8 meters above ground and 3 meters underground, and cement floor as far as 1 meter from the well circumference.*
25. *Own ownership property status is a status of dwelling occupied belongs to the head of household or one of the household member. Houses bought through bank credit or houses with leasing status were also categorized as an own property.*
26. *Reported crime incidence includes all criminal cases reported and received by police office, and all crimes caught by police.*
27. *Crime total refers to the number of criminal cases occurring during a given period.*
28. *Crime rate = (Number of criminal cases year t) / (Total population year t) \times 100.000 Crime rate indicates the probability of population exposed to risk of crime, expressed in every 100,000 people. Crime total refers to the number of criminal cases occurring during a given period.*
29. *Crime clock = (365 \times 24 \times 60 \times 60) / (Number of criminal cases year t) \times (second) Crime clock indicates*

tahun t)×(detik). Selang waktu terjadi tindak pidana tahun t mengindikasikan selang waktu terjadinya satu tindak kejahatan dengan kejahatan yang lain.

30. Persentase penyelesaian tindak pidana = (Jumlah tindak pidana @yang diselesaikan)/ (Jumlah peristiwa tindak pidana @yang dilaporkan)×100%. Persentase penyelesaian peristiwa tindak pidana menyatakan persentase penyelesaian tindak pidana oleh polisi. Suatu tindak pidana dinyatakan sebagai kasus yang selesai di tingkat kepolisian, apabila: 1. berkas perkaranya sudah siap untuk diserahkan atau telah diserahkan kepada kejaksaan; 2. dalam hal delik aduan, pengaduannya dicabut dalam tenggang waktu yang telah ditentukan menurut undang-undang; 3. telah diselesaikan oleh kepolisian berdasarkan azas *plichmatigheid* (kewajiban berdasarkan kewenangan hukum); 4. kasus yang dimaksud tidak termasuk kompetensi kepolisian 5. tersangka meninggal dunia; 6. Kasus kadaluwarsa.
31. Bencana Alam adalah peristiwa atau serangkaian peristiwa yang mengancam dan mengganggu kehidupan / penghidupan masyarakat yang disebabkan oleh faktor alam antara lain berupa gempa bumi, tsunami, gunung meletus, banjir, kekeringan,

the time interval of occurrence between one crime to another crime.

30. *Crime clearance rate= (Number of cleared @criminal cases)/ (Number of reported @criminal cases)×100% Crime clearence rate refers to percentage of crime clearance by police. A criminal case is categorized as a cleared case by police, if: All documents are ready to submit or already submitted to justice court; In the case of attense that warrants complaint, the complaint was withdraw within a given period state in the law; The case was cleared by police based on the principle of plichmatigheid (obligation on the basis of law outhority); The case was not the responsibility of police office; The suspect died; The case was out of date.*
31. *Natural Disaster is an event or series of events that threaten and disrupt the lives and livelihoods caused by natural factors such as: earthquake, tsunami, volcanic eruption, flood, flash flood, drought, typhoon/ cyclone, and landslide so it can lead to result in loss of material and non-*

- angin topan, dan tanah longsor sehingga mengakibatkan kerugian materi maupun non-materi.
32. Korban meninggal adalah orang yang dilaporkan tewas atau meninggal dunia akibat bencana.
33. Korban hilang adalah orang yang dilaporkan hilang atau tidak ditemukan atau tidak diketahui keberadaannya setelah terjadi bencana.
34. Korban luka/sakit adalah orang yang mengalami luka-luka atau sakit, dalam keadaan luka ringan, luka sedang maupun luka parah/berat, baik yang berobat jalan maupun rawat inap.
35. Rusak Berat adalah kriteria kerusakan yang mengakibatkan bangunan roboh atau sebagian besar komponen struktur rusak.
36. Rusak sedang adalah kriteria kerusakan yang mengakibatkan sebagian kecil komponen struktur rusak, dan komponen penunjang rusak namun bangunan masih tetap berdiri.
37. Rusak ringan adalah kriteria kerusakan yang mengakibatkan sebagian komponen struktur retak (struktur masih bisa digunakan) dan bangunan masih tetap berdiri.
38. Untuk mengukur kemiskinan, BPS menggunakan konsep kemampuan memenuhi kebutuhan dasar (basic needs approach). Dengan pendekatan ini, kemiskinan dipandang *material*.
32. *Fatality is a person reported killed or death in the wake of a disaster.*
33. *Missing person is a person reported missing or who cannot be located or who cannot be accounted for in the wake of a disaster.*
34. *Casualty is a person suffering injury or illness, in a state of light injury, moderate injury, or heavy injury, which is undergoing treatment as either an outpatient or inpatient.*
35. *Severely damaged is the criteria of damage that resulted most buildings collapsed or damaged its structural components.*
36. *Damaged is the criteria of damage that resulted defective fraction of structural components and supporting components damaged, but the building still stands.*
37. *Lightly damaged is the criteria of damage that resulted partially cracked structural components, but the structure still can be used and the building still stands.*
38. *To measure poverty, BPS-Statistics Indonesia has used the concept of basic needs approach. Therefore, poverty is viewed as economic inability to fulfill food and non-food basic needs which are measured*

sebagai ketidakmampuan dari sisi ekonomi untuk memenuhi kebutuhan dasar makanan dan bukan makanan yang diukur dari sisi pengeluaran. Metode yang digunakan adalah menghitung Garis Kemiskinan (GK), yang terdiri dari dua komponen yaitu Garis Kemiskinan Makanan (GKM) dan Garis Kemiskinan Non-Makanan (GKNM). Penghitungan Garis Kemiskinan dilakukan secara terpisah untuk daerah perkotaan dan perdesaan.

39. Penduduk miskin adalah penduduk yang memiliki rata-rata pengeluaran per kapita per bulan di bawah Garis Kemiskinan.
40. Garis Kemiskinan Makanan (GKM) merupakan nilai pengeluaran kebutuhan minimum makanan yang disetarakan dengan 2.100 kkalori per kapita per hari. Garis Kemiskinan Non-Makanan (GKNM) adalah kebutuhan minimum untuk perumahan, sandang, pendidikan, kesehatan, dan kebutuhan dasar lainnya.
41. Ukuran Kemiskinan. Head Count Index (HCI-P0) adalah persentase penduduk miskin yang berada di bawah Garis Kemiskinan (GK). Indeks Kedalaman Kemiskinan (Poverty Gap Index-P1) merupakan ukuran rata-rata kesenjangan pengeluaran masing-masing penduduk miskin terhadap garis kemiskinan. Semakin tinggi nilai indeks, semakin jauh rata-

by consumption/expenditure. The method used is calculating poverty line, which consists of two components that are Food Poverty Line (FPL) and Non-Food Poverty Line (NFPL). The poverty line was calculated separately for urban and rural areas.

39. A person whose expenditure per capita per month is below the poverty line is considered to be poor
40. The Food Poverty Line refers to the daily minimum requirement of 2,100 kcal per capita per day. The Non-Food Poverty Line refers to the minimum requirement for household necessities for clothing, education, health, and other basic individual needs.
41. Poverty Measures, a. Head Count Index (HCI-P0) simply measures the percentage of the population that is counted as poor, often denoted by P0. b. Poverty Gap Index-P1 measures the extent to which individuals fall below the poverty line (the poverty gaps) as a proportion of the poverty line. Higher value of the index shows that the gap between average expenditure of the poor and the poverty line is wider. c.

rata pengeluaran penduduk dari garis kemiskinan. Indeks Keparahan Kemiskinan (Poverty Severity Index-P2) memberikan gambaran mengenai penyebaran pengeluaran di antara penduduk miskin. Semakin tinggi nilai indeks, semakin tinggi ketimpangan pengeluaran di antara penduduk miskin. Foster-Greer-Thorbecke (1984) merumuskan suatu ukuran yang digunakan untuk mengukur tingkat kemiskinan sebagai berikut: $P_a = \frac{1}{n} \sum_{i=1}^q [(z - y_i)/z]^a$, dimana: $a=0, 1, 2$, z =Garis kemiskinan, y_i =Rata-rata pengeluaran perkapita sebulan penduduk yang berada di bawah garis kemiskinan ($i=1,2,\dots,q$), $y_i < z$, q =Banyaknya penduduk yang berada di bawah garis kemiskinan n =Jumlah penduduk. Jika $a=0$, diperoleh Head Count Index (P0), jika $a=1$ diperoleh indeks kedalaman kemiskinan (Poverty Gap Index-P1) dan jika $a=2$ disebut indeks keparahan kemiskinan (Poverty Severity Index-P2).

42. Indeks Pembangunan Manusia (IPM) menjelaskan bagaimana penduduk dapat mengakses hasil pembangunan dalam memperoleh pendapatan, kesehatan, pendidikan dan sebagainya. IPM diperkenalkan oleh UNDP pada tahun 1990 dan dipublikasikan secara berkala dalam laporan tahunan Human Development Report (HDR). IPM dibentuk oleh 3 (tiga) dimensi dasar: Umur panjang dan hidup sehat;

Poverty Severity Index-P2 describes inequality among the poor. This is simply a weighted sum of poverty gaps (as a proportion of the poverty line), where the weights are the proportionate poverty gaps themselves. Hence, by squaring the poverty gap index, the measure implicitly puts more weight on observations that fall well below the poverty line. Higher value of the index shows that inequality among the poor is higher. Foster-Greer-Thorbecke (1984) developed poverty measures that may be written as: $P_a = \frac{1}{n} \sum_{i=1}^q [(z - y_i)/z]^a$ where: $a=0, 1, 2$ z =the poverty line y_i =Average expenditure per capita per month of the poor ($i=1,2,\dots,q$), $y_i < z$ q =the number of poor n =the total population if $a=0$ is obtained Head Count Index (P0), if $a=1$ is obtained Poverty Gap Index-P1, and if $a=2$ is obtained Poverty Severity Index-P2

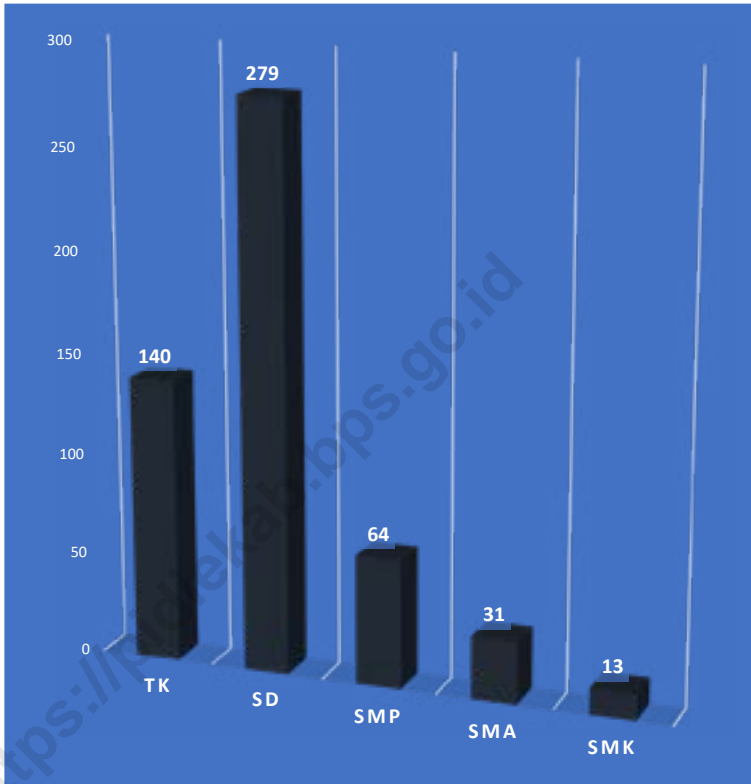
42. *The Human Development Index (HDI) explains how people can access development results in obtaining income, health, education and so forth. HDI was introduced by United Nations Development Programme (UNDP) in 1990 and published periodically in the annual report of the Human Development Report. HDI was formed by three basic dimensions: a long and healthy life; knowledge; and a decent standard of living.*

pengetahuan; dan standar hidup layak.

<https://pidiekab.bps.go.id>

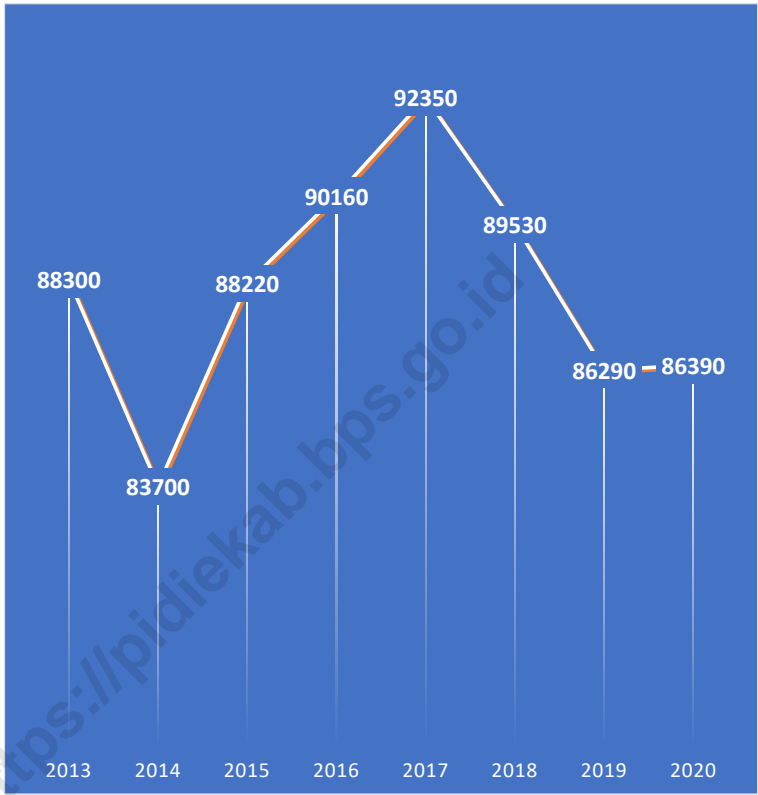
Gambar 4.1
Figures

Jumlah Sekolah di Kabupaten Pidie, 2020/2021
Number of Schools in Pidie Regency, 2020/2021



Sumber/Source : Dinas Pendidikan dan Kebudayaan, Data Semester Ganji/Office of Educations and Culture, Odd Semester Data

Gambar 4.2 Jumlah Penduduk Miskin di Kabupaten Pidie, 2013-2020
Figures 4.2 Number of Poor People in Pidie Regency 2013-2020



Sumber/Source : BPS, Survei Sosial Ekonomi Nasional Maret/BPS-Statistics Indonesia, March National Socioeconomic Survey

4.1 PENDIDIKAN EDUCATION

Tabel 4.1.1 Jumlah Sekolah, Guru, dan Murid Taman Kanak-Kanak (TK) di Bawah Kementerian Pendidikan dan Kebudayaan Menurut Kecamatan di Kabupaten Pidie, 2019/2020 dan 2020/2021
Number of Schools, Teachers, and Pupils in Kindergarten Under The Ministry of Education and Culture by Subdistrict in Pidie Regency, 2019/2020 and 2020/2021

Kecamatan Subdistrict	Sekolah/Schools					
	Negeri Public		Swasta Private		Jumlah Total	
	2019/2020	2020/2021	2019/2020	2020/2021	2019/2020	2020/2021
(1)	(2)	(3)	(4)	(5)	(6)	(7)
Geumpang	1	1	2	2	3	3
Mane	1	1	3	3	4	4
Glumpang Tiga	1	1	8	8	9	9
Glumpang Baro	1	2	2	2	3	4
Mutiara	2	2	8	8	10	10
Mutiara Timur	3	4	7	8	10	12
Tiro/Truseb	2	2	3	3	5	5
Tangse	1	3	9	9	10	12
Keumala	1	2	1	-	2	2
Titeue	1	1	2	3	3	4
Sakti	3	3	3	3	6	6
Mila	1	2	2	2	3	4
Padang Tiji	2	4	6	5	8	9
Delima	1	1	3	3	4	4
Grong-Grong	1	2	1	-	2	2
Indrajaya	1	2	5	5	6	7
Peukan Baro	1	2	3	3	4	5
Kembang Tanjong	2	2	-	-	2	2
Simpang Tiga	3	3	2	2	5	5
Kota Sigli	-	-	11	13	11	13
Pidie	4	4	6	6	10	10
Batee	1	2	3	3	4	5
Muara Tiga	3	3	-	-	3	3
Pidie	37	49	90	91	127	140

Lanjutan Tabel/Continued Table 4.1.1

Kecamatan Subdistrict	Guru/Teachers					
	Negeri Public		Swasta Private		Jumlah Total	
	2019/2020	2020/2021	2019/2020	2020/2021	2019/2020	2020/2021
(1)	(2)	(3)	(4)	(5)	(6)	(7)
Geumpang	3	2	1	2	4	4
Mane	3	4	3	5	6	9
Glumpang Tiga	2	3	27	19	29	22
Glumpang Baro	6	10	5	5	11	15
Mutiara	7	13	52	26	59	39
Mutiara Timur	23	24	35	31	58	55
Tiro/Truseb	6	7	7	7	13	14
Tangse	2	5	13	15	15	20
Keumala	6	12	6	-	12	12
Titeue	7	6	7	3	14	9
Sakti	12	16	11	10	23	26
Mila	7	12	11	5	18	17
Padang Tiji	14	15	24	14	38	29
Delima	8	6	16	15	24	21
Grong-Grong	9	7	3	-	12	7
Indrajaya	4	8	21	16	25	24
Peukan Baro	5	9	11	16	16	25
Kembang Tanjong	9	10	-	-	9	10
Simpang Tiga	24	23	18	6	42	29
Kota Sigli	-	-	75	73	75	73
Pidie	22	22	20	17	42	39
Batee	7	9	8	9	15	18
Muara Tiga	20	19	2	-	22	19
Pidie	206	242	376	294	582	536

Lanjutan Tabel/*Continued Table 4.1.1*

Kecamatan Subdistrict	Murid/Students					
	Negeri Public		Swasta Private		Jumlah Total	
	2019/2020	2020/2021	2019/2020	2020/2021	2019/2020	2020/2021
(1)	(2)	(3)	(4)	(5)	(6)	(7)
Geumpang	72	51	19	50	91	101
Mane	23	26	48	59	71	85
Glumpang Tiga	17	38	227	266	244	304
Glumpang Baro	72	83	42	53	114	136
Mutiara	133	119	287	281	420	400
Mutiara Timur	153	146	287	261	440	407
Tiro/Truseb	56	73	89	72	145	145
Tangse	30	80	219	312	249	392
Keumala	112	132	61	-	173	132
Titeue	111	119	45	30	156	149
Sakti	142	203	78	66	220	269
Mila	45	124	83	20	128	144
Padang Tiji	95	241	213	149	308	390
Delima	53	49	114	109	167	158
Grong-Grong	65	109	22	-	87	109
Indrajaya	24	57	161	126	185	183
Peukan Baro	39	60	133	108	172	168
Kembang Tanjong	57	65	-	-	57	65
Simpang Tiga	255	217	51	46	306	263
Kota Sigli	0	2	880	779	880	781
Pidie	238	243	224	203	462	446
Batee	58	121	170	166	228	287
Muara Tiga	139	188	-	-	139	188
Pidie	1 989	2 546	3 453	3 156	5 442	5 702

Catatan/Note: ¹ Jumlah guru termasuk kepala sekolah dan guru/*The total of teachers including headmaster and teacher*
 Sumber/Source: Dinas Pendidikan dan Kebudayaan Kabupaten Pidie, Data Semester Ganjil/*Educations and Culture Office of Pidie Regency, Odd Semester Data*

Tabel
Table 4.1.2

**Jumlah Sekolah, Guru, dan Murid Raudatul Athfal (RA)
di Bawah Kementerian Agama Menurut Kecamatan di
Kabupaten Pidie, 2019/2020 dan 2020/2021**
*Number of Schools, Teachers, and Pupils in Raudatul Athfal
(RA) Under The Ministry of Religious Affairs by Subdistrict in
Pidie Regency, 2019/2020 and 2020/2021*

Kecamatan Subdistrict	Sekolah Schools		Guru Teachers		Murid Pupils	
	2019/2020	2020/2021	2019/2020	2020/2021	2019/2020	2020/2021
(1)	(2)	(3)	(4)	(5)	(6)	(7)
Geumpang	2	2	3	3	40	92
Mane	-	-	-	-	-	-
Glumpang Tiga	2	2	11	11	221	179
Glumpang Baro	1	1	4	4	17	31
Mutiara	3	3	15	15	83	78
Mutiara Timur	4	4	23	23	168	235
Tiro/Truseb	-	-	-	-	-	-
Tangse	4	4	10	10	128	143
Keumala	-	-	-	-	-	-
Titeue	1	1	5	5	24	36
Sakti	2	2	17	17	205	108
Mila	-	-	-	-	-	-
Padang Tiji	2	2	16	16	183	178
Delima	1	1	12	12	129	158
Grong-Grong	1	1	8	8	60	60
Indrajaya	3	3	23	23	203	183
Peukan Baro	3	3	15	15	282	109
Kembang Tanjong	6	6	38	38	315	331
Simpang Tiga	1	1	12	12	42	56
Kota Sigli	-	-	-	-	-	-
Pidie	2	2	13	13	42	185
Batee	1	1	11	11	56	52
Muara Tiga	-	-	-	-	-	-
Pidie	39	39	236	236	2 198	2 214

Catatan/Note: ...

Sumber/Source: Kantor Kementerian Agama Kabupaten Pidie, Data Semester Ganjil/Ministry of Religious Affairs Office of Pidie Regency, Odd Semester Data

Tabel
Table 4.1.3

**Jumlah Sekolah, Guru, dan Murid Sekolah Dasar (SD)
di Bawah Kementerian Pendidikan dan Kebudayaan
Menurut Kecamatan di Kabupaten Pidie, 2019/2020 dan
2020/2021**
*Number of Schools, Teachers, and Pupils in Primary Schools
Under The Ministry of Education and Culture by Subdistrict
in Pidie Regency, 2019/2020 and 2020/2021*

Kecamatan Subdistrict	Sekolah/Schools					
	Negeri Public		Swasta Private		Jumlah Total	
	2019/2020	2020/2021	2019/2020	2020/2021	2019/2020	2020/2021
(1)	(2)	(3)	(4)	(5)	(6)	(7)
Geumpang	7	7	-	-	7	7
Mane	8	8	-	-	8	8
Glumpang Tiga	13	13	-	-	13	13
Glumpang Baro	5	5	-	-	5	5
Mutiara	13	13	2	2	15	15
Mutiara Timur	21	21	1	1	22	22
Tiro/Truseb	8	8	-	-	8	8
Tangse	22	22	-	-	22	22
Keumala	6	6	-	-	6	6
Titeue	5	5	-	-	5	5
Sakti	19	19	-	-	19	19
Mila	9	9	-	-	9	9
Padang Tiji	15	15	-	-	15	15
Delima	10	10	-	-	10	10
Grong-Grong	2	2	-	-	2	2
Indrajaya	15	15	-	-	15	15
Peukan Baro	12	12	1	1	13	13
Kembang Tanjong	15	15	-	-	15	15
Simpang Tiga	15	15	-	-	15	15
Kota Sigli	10	10	2	2	12	12
Pidie	19	19	1	1	20	20
Batee	11	11	-	-	11	11
Muara Tiga	12	12	-	-	12	12
Pidie	272	272	7	7	279	279

Lanjutan Tabel/Continued Table 4.1.3

Kecamatan Subdistrict	Guru/Teachers					
	Negeri Public		Swasta Private		Jumlah Total	
	2019/2020	2020/2021	2019/2020	2020/2021	2019/2020	2020/2021
(1)	(2)	(3)	(4)	(5)	(6)	(7)
Geumpang	66	60	-	-	66	60
Mane	87	74	-	-	87	74
Glumpang Tiga	270	256	-	-	270	256
Glumpang Baro	97	95	-	-	97	95
Mutiara	177	167	-	35	177	202
Mutiara Timur	314	298	-	5	314	303
Tiro/Truseb	120	114	-	-	120	114
Tangse	260	252	-	-	260	252
Keumala	93	91	-	-	93	91
Titeue	66	60	-	-	66	60
Sakti	236	224	-	-	236	224
Mila	111	100	-	-	111	100
Padang Tiji	226	195	-	-	226	195
Delima	137	125	-	-	137	125
Grong-Grong	34	30	-	-	34	30
Indrajaya	220	216	-	-	220	216
Peukan Baro	168	165	18	7	186	172
Kembang Tanjong	214	202	-	-	214	202
Simpang Tiga	244	230	-	-	244	230
Kota Sigli	176	160	39	31	215	191
Pidie	243	231	8	23	251	254
Batee	180	169	-	-	180	169
Muara Tiga	179	166	-	-	179	166
Pidie	3 918	3 680	65	101	3 983	3 781

Lanjutan Tabel/*Continued Table 4.1.3*

Kecamatan <i>Subdistrict</i>	Murid/ <i>Students</i>					
	Negeri <i>Public</i>		Swasta <i>Private</i>		Jumlah <i>Total</i>	
	2019/2020	2020/2021	2019/2020	2020/2021	2019/2020	2020/2021
(1)	(2)	(3)	(4)	(5)	(6)	(7)
Geumpang	658	654	-	-	658	654
Mane	1 044	954	-	-	1 044	954
Glumpang Tiga	1 376	1 324	-	-	1 376	1 324
Glumpang Baro	445	410	-	-	445	410
Mutiara	1 407	1 284	442	561	1 849	1 845
Mutiara Timur	2 699	2 550	-	80	2 699	2 630
Tiro/Truseb	838	817	-	-	838	817
Tangse	2 334	2 198	-	-	2 334	2 198
Keumala	1 022	972	-	-	1 022	972
Titeue	593	546	-	-	593	546
Sakti	1 783	1 746	-	-	1 783	1 746
Mila	816	780	-	-	816	780
Padang Tiji	1 676	1 636	-	-	1 676	1 636
Delima	1 144	1 171	-	-	1 144	1 171
Grong-Grong	487	482	-	-	487	482
Indrajaya	1 875	1 818	-	-	1 875	1 818
Peukan Baro	1 062	1 087	219	200	1 281	1 287
Kembang Tanjong	1 506	1 356	-	-	1 506	1 356
Simpang Tiga	1 750	1 732	-	-	1 750	1 732
Kota Sigli	2 385	2 076	578	-	2 963	2 076
Pidie	2 858	2 709	116	619	2 974	3 328
Batee	2 009	1 974	-	287	2 009	2 261
Muara Tiga	2 215	2 090	-	-	2 215	2 090
Pidie	33 982	32 366	1 355	1 747	35 337	34 113

Catatan/*Note*: ¹ Jumlah guru termasuk kepala sekolah dan guru/*The total of teachers including headmaster and teacher*

Sumber/*Source*: Dinas Pendidikan dan Kebudayaan Kabupaten Pidie, Data Semester Ganjil/*Educations and Culture Office of Pidie Regency, Odd Semester Data*

Tabel
Table 4.1.4**Jumlah Sekolah, Guru, dan Murid Madrasah Ibtidaiyah (MI) di Bawah Kementerian Agama Menurut Kecamatan Menurut Kecamatan di Kabupaten Pidie, 2019/2020 dan 2020/2021****Number of Schools, Teachers, and Pupils in Madrasah Ibtidaiyah (MI) Under The Ministry of Religious Affairs by Subdistrict in Pidie Regency, 2019/2020 and 2020/2021**

Kecamatan Subdistrict	Sekolah/Schools					
	Negeri Public		Swasta Private		Jumlah Total	
	2019/2020	2020/2021	2019/2020	2020/2021	2019/2020	2020/2021
(1)	(2)	(3)	(4)	(5)	(6)	(7)
Geumpang	1	1	1	1	2	2
Mane	-	-	-	-	-	-
Glumpang Tiga	4	4	-	-	4	4
Glumpang Baro	3	3	-	-	3	3
Mutiara	2	2	-	-	2	2
Mutiara Timur	5	5	-	-	5	5
Tiro/Truseb	1	1	-	-	1	1
Tangse	3	3	3	3	6	6
Keumala	1	1	-	-	1	1
Titeue	1	1	-	-	1	1
Sakti	3	3	1	1	4	4
Mila	1	1	-	-	1	1
Padang Tiji	5	5	1	1	6	6
Delima	4	4	1	1	5	5
Grong-Grong	2	2	-	-	2	2
Indrajaya	2	2	-	-	2	2
Peukan Baro	3	3	-	-	3	3
Kembang Tanjong	4	4	-	-	4	4
Simpang Tiga	1	1	1	1	2	2
Kota Sigli	2	2	-	-	2	2
Pidie	2	2	-	-	2	2
Batee	2	2	-	-	2	2
Muara Tiga	1	1	-	-	1	1
Pidie	53	53	8	8	61	61

Lanjutan Tabel/*Continued Table 4.1.4*

Kecamatan Subdistrict	Guru/Teachers					
	Negeri Public		Swasta Private		Jumlah Total	
	2019/2020	2020/2021	2019/2020	2020/2021	2019/2020	2020/2021
(1)	(2)	(3)	(4)	(5)	(6)	(7)
Geumpang	21	20	19	15	40	35
Mane	-	-	-	-	-	-
Glumpang Tiga	110	99	-	-	110	99
Glumpang Baro	86	76	-	-	86	76
Mutiara	46	43	-	-	46	43
Mutiara Timur	133	119	-	-	133	119
Tiro/Truseb	28	23	-	-	28	23
Tangse	57	54	58	49	115	103
Keumala	26	25	-	-	26	25
Titeue	29	25	-	-	29	25
Sakti	76	68	22	19	98	87
Mila	24	21	-	-	24	21
Padang Tiji	96	85	31	30	127	115
Delima	119	100	21	19	140	119
Grong-Grong	65	56	-	-	65	56
Indrajaya	48	46	-	-	48	46
Peukan Baro	108	98	-	-	108	98
Kembang Tanjong	121	117	-	-	121	117
Simpang Tiga	40	36	22	21	62	57
Kota Sigli	96	93	-	-	96	93
Pidie	78	72	-	-	78	72
Batee	45	39	-	-	45	39
Muara Tiga	18	17	-	-	18	17
Pidie	1 470	1 332	173	153	1 643	1 485

Lanjutan Tabel/Continued Table 4.1.4

Kecamatan Subdistrict	Murid/Students					
	Negeri Public		Swasta Private		Jumlah Total	
	2019/2020	2020/2021	2019/2020	2020/2021	2019/2020	2020/2021
(1)	(2)	(3)	(4)	(5)	(6)	(7)
Geumpang	116	119	115	100	231	219
Mane	-	-	-	-	-	-
Glumpang Tiga	779	785	-	-	779	785
Glumpang Baro	511	543	-	-	511	543
Mutiara	423	357	-	-	423	357
Mutiara Timur	1 130	1 076	-	-	1 130	1 076
Tiro/Truseb	162	162	-	-	162	162
Tangse	439	429	317	321	756	750
Keumala	161	142	-	-	161	142
Titeue	261	261	-	-	261	261
Sakti	515	493	160	145	675	638
Mila	197	215	-	-	197	215
Padang Tiji	652	672	402	408	1 054	1 080
Delima	873	866	54	52	927	918
Grong-Grong	573	572	-	-	573	572
Indrajaya	359	330	-	-	359	330
Peukan Baro	851	839	-	-	851	839
Kembang Tanjong	753	712	-	-	753	712
Simpang Tiga	237	234	134	94	371	328
Kota Sigli	1 313	1 300	-	-	1 313	1 300
Pidie	830	792	-	-	830	792
Batee	359	345	-	-	359	345
Muara Tiga	210	197	-	-	210	197
Pidie	11 704	11 441	1 182	1 120	12 886	12 561

Catatan/Note: ...

Sumber/Source: Kantor Kementerian Agama Kabupaten Pidie, Data Semester Ganjil/Ministry of Religious Affairs Office of Pidie Regency, Odd Semester Data

Tabel
Table 4.1.5**Jumlah Sekolah, Guru, dan Murid Sekolah Menengah Pertama (SMP) di Bawah Kementerian Pendidikan dan Kebudayaan Menurut Kecamatan di Kabupaten Pidie, 2019/2020 dan 2020/2021****Number of Schools, Teachers, and Pupils in Junior High Schools Under The Ministry of Education and Culture by Subdistrict in Pidie Regency, 2019/2020 and 2020/2021**

Kecamatan Subdistrict	Sekolah/Schools					
	Negeri Public		Swasta Private		Jumlah Total	
	2019/2020	2020/2021	2019/2020	2020/2021	2019/2020	2020/2021
(1)	(2)	(3)	(4)	(5)	(6)	(7)
Geumpang	1	1	-	-	1	1
Mane	3	3	-	-	3	3
Glumpang Tiga	2	2	3	3	5	5
Glumpang Baro	1	1	-	-	1	1
Mutiara	1	1	1	1	2	2
Mutiara Timur	4	4	-	-	4	4
Tiro/Truseb	2	2	-	-	2	2
Tangse	5	5	-	1	5	6
Keumala	1	1	-	-	1	1
Titeue	-	-	-	-	-	0
Sakti	4	4	-	-	4	4
Mila	2	2	-	-	2	2
Padang Tiji	3	3	-	1	3	4
Delima	1	1	-	-	1	1
Grong-Grong	1	1	-	-	1	1
Indrajaya	3	3	-	-	3	3
Peukan Baro	2	2	1	1	3	3
Kembang Tanjong	3	2	-	1	3	3
Simpang Tiga	2	2	-	-	2	2
Kota Sigli	4	4	2	2	6	6
Pidie	3	4	2	1	5	5
Batee	2	2	-	-	2	2
Muara Tiga	3	3	-	-	3	3
Pidie	53	53	9	11	62	64

Lanjutan Tabel/*Continued Table 4.1.5*

Kecamatan Subdistrict	Guru/Teachers					
	Negeri Public		Swasta Private		Jumlah Total	
	2019/2020	2020/2021	2019/2020	2020/2021	2019/2020	2020/2021
(1)	(2)	(3)	(4)	(5)	(6)	(7)
Geumpang	21	26	-	-	21	26
Mane	60	50	-	-	60	50
Glumpang Tiga	68	62	52	57	120	119
Glumpang Baro	36	37	-	-	36	37
Mutiara	13	12	7	7	20	19
Mutiara Timur	192	178	-	-	192	178
Tiro/Truseb	48	49	-	-	48	49
Tangse	124	121	-	12	124	133
Keumala	21	21	-	-	21	21
Titeue	-	-	-	-	-	0
Sakti	167	163	-	-	167	163
Mila	91	91	-	-	91	91
Padang Tiji	79	79	-	10	79	89
Delima	40	41	-	-	40	41
Grong-Grong	50	49	-	-	50	49
Indrajaya	133	130	-	-	133	130
Peukan Baro	63	57	14	9	77	66
Kembang Tanjong	126	107	-	12	126	119
Simpang Tiga	86	93	-	-	86	93
Kota Sigli	165	164	19	20	184	184
Pidie	92	121	28	15	120	136
Batee	81	73	-	-	81	73
Muara Tiga	115	120	-	-	115	120
Pidie	1 871	1 844	120	142	1 991	1 986

Lanjutan Tabel/*Continued Table 4.1.5*

Kecamatan Subdistrict	Murid/Students					
	Negeri Public		Swasta Private		Jumlah Total	
	2019/2020	2020/2021	2019/2020	2020/2021	2019/2020	2020/2021
(1)	(2)	(3)	(4)	(5)	(6)	(7)
Geumpang	247	250	-	-	247	250
Mane	348	358	-	-	348	358
Glumpang Tiga	220	179	738	883	958	1 062
Glumpang Baro	106	113	-	-	106	113
Mutiara	57	82	51	36	108	118
Mutiara Timur	1 079	1 189	-	-	1 079	1 189
Tiro/Truseb	170	192	-	-	170	192
Tangse	906	814	-	88	906	902
Keumala	67	72	-	-	67	72
Titeue		0	-	-	0	0
Sakti	974	1 033	-	-	974	1 033
Mila	287	275	-	-	287	275
Padang Tiji	497	449	-	64	497	513
Delima	391	375	-	-	391	375
Grong-Grong	594	598	-	-	594	598
Indrajaya	914	1 037	-	-	914	1 037
Peukan Baro	390	375	106	107	496	482
Kembang Tanjong	682	645	-	156	682	801
Simpang Tiga	672	729	-	-	672	729
Kota Sigli	1 482	1 388	362	419	1 844	1 807
Pidie	846	990	245	322	1 091	1 312
Batee	462	525	-	-	462	525
Muara Tiga	888	1 003	-	-	888	1 003
Pidie	12 279	12 671	1 502	2 075	13 781	14 746

Catatan/Note: ¹ Jumlah guru termasuk kepala sekolah dan guru/The total of teachers including headmaster and teacher
 Sumber/Source: Dinas Pendidikan dan Kebudayaan Kabupaten Pidie, Data Semester Ganjil/Educatons and Culture Office of Pidie Regency, Odd Semester Data

Tabel
Table 4.1.6

Jumlah Sekolah, Guru, dan Murid Madrasah Tsanawiyah (MTs) di Bawah Kementerian Agama Menurut Kecamatan di Kabupaten Pidie, 2019/2020 dan 2020/2021
Number of Schools, Teachers, and Pupils in Madrasah Tsanawiyah (MTs) Under The Ministry of Religious Affairs by Subdistrict in Pidie Regency, 2019/2020 and 2020/2021

Kecamatan Subdistrict	Sekolah/Schools					
	Negeri Public		Swasta Private		Jumlah Total	
	2019/2020	2020/2021	2019/2020	2020/2021	2019/2020	2020/2021
(1)	(2)	(3)	(4)	(5)	(6)	(7)
Geumpang	1	1	-	-	1	1
Mane	-	-	-	-	-	-
Glumpang Tiga	1	1	2	2	3	3
Glumpang Baro	1	1	-	-	1	1
Mutiara	-	-	1	1	1	1
Mutiara Timur	1	1	2	2	3	3
Tiro/Truseb	-	-	1	1	1	1
Tangse	1	1	3	3	4	4
Keumala	-	-	1	1	1	1
Titeue	-	-	-	-	-	-
Sakti	1	1	-	-	1	1
Mila	-	-	-	-	-	-
Padang Tiji	1	1	2	2	3	3
Delima	2	2	1	1	3	3
Grong-Grong	1	1	-	-	1	1
Indrajaya	-	-	2	2	2	2
Peukan Baro	-	-	4	4	4	4
Kembang Tanjong	1	1	1	1	2	2
Simpang Tiga	-	-	1	1	1	1
Kota Sigli	1	1	-	1	1	1
Pidie	-	-	2	2	2	2
Batee	1	1	-	-	1	1
Muara Tiga	-	-	1	1	1	1
Pidie	13	13	24	25	37	38

Lanjutan Tabel/*Continued Table* 4.1.6

Kecamatan Subdistrict	Guru/Teachers					
	Negeri Public		Swasta Private		Jumlah Total	
	2019/2020	2020/2021	2019/2020	2020/2021	2019/2020	2020/2021
(1)	(2)	(3)	(4)	(5)	(6)	(7)
Geumpang	-	-	19	18	19	18
Mane	-	-	-	-	-	-
Glumpang Tiga	-	-	62	53	62	53
Glumpang Baro	-	-	-	-	-	-
Mutiara	-	-	-	-	-	-
Mutiara Timur	78	62	48	30	126	92
Tiro/Truseb	-	-	-	-	-	-
Tangse	40	35	47	28	87	63
Keumala	-	-	-	-	-	-
Titeue	-	-	-	-	-	-
Sakti	31	36	-	-	31	36
Mila	-	-	-	-	-	-
Padang Tiji	50	46	23	15	73	61
Delima	46	43	33	34	79	77
Grong-Grong	-	-	-	-	-	-
Indrajaya	-	-	-	-	-	-
Peukan Baro	-	-	23	24	23	24
Kembang Tanjong	38	35	-	-	38	35
Simpang Tiga	-	-	19	16	19	16
Kota Sigli	100	74	-	-	100	74
Pidie	-	-	31	17	31	17
Batee	34	31	-	-	34	31
Muara Tiga	-	-	15	13	15	13
Pidie	417	362	320	248	737	610

Lanjutan Tabel/Continued Table 4.1.6

Kecamatan Subdistrict	Murid/Students					
	Negeri Public		Swasta Private		Jumlah Total	
	2019/2020	2020/2021	2019/2020	2020/2021	2019/2020	2020/2021
(1)	(2)	(3)	(4)	(5)	(6)	(7)
Geumpang	-	-	72	70	72	70
Mane	-	-	-	-	-	-
Glumpang Tiga	-	-	320	308	320	308
Glumpang Baro	-	-	-	-	-	-
Mutiara	-	-	-	-	-	-
Mutiara Timur	452	466	211	156	663	622
Tiro/Truseb	-	-	-	-	-	-
Tangse	374	340	277	294	651	634
Keumala	-	-	-	-	-	-
Titeue	-	-	-	-	-	-
Sakti	291	293	-	-	291	293
Mila	-	-	-	-	-	-
Padang Tiji	381	378	111	124	492	502
Delima	223	200	35	59	258	259
Grong-Grong	-	-	-	-	-	-
Indrajaya	-	-	-	-	-	-
Peukan Baro	-	-	199	218	199	218
Kembang Tanjong	186	187	-	-	186	187
Simpang Tiga	-	-	52	16	52	16
Kota Sigli	812	767	-	-	812	767
Pidie	-	-	94	94	94	94
Batee	100	91	-	-	100	91
Muara Tiga	-	-	100	72	100	72
Pidie	2 819	2 722	1 471	1 411	4 290	4 133

Catatan/Note: ...

Sumber/Source: Kantor Kementerian Agama Kabupaten Pidie, Data Semester Ganjil/Ministry of Religious Affairs Office of Pidie Regency, Odd Semester Data

Tabel
Table 4.1.7**Jumlah Sekolah, Guru, dan Murid Sekolah Menengah Atas (SMA) di Bawah Kementerian Pendidikan dan Kebudayaan Menurut Kecamatan di Kabupaten Pidie, 2019/2020 dan 2020/2021****Number of Schools, Teachers, and Pupils in Senior High Schools Under The Ministry of Education and Culture by Subdistrict in Pidie Regency, 2019/2020 and 2020/2021**

Kecamatan Subdistrict	Sekolah/Schools					
	Negeri Public		Swasta Private		Jumlah Total	
	2019/2020	2020/2021	2019/2020	2020/2021	2019/2020	2020/2021
(1)	(2)	(3)	(4)	(5)	(6)	(7)
Geumpang	1	1	-	-	1	1
Mane	-	-	-	-	-	-
Glumpang Tiga	1	1	1	1	2	2
Glumpang Baro	1	1	-	-	1	1
Mutiara	-	-	2	2	2	2
Mutiara Timur	2	2	-	-	2	2
Tiro/Truseb	-	-	-	-	-	-
Tangse	1	1	-	-	1	1
Keumala	1	1	-	-	1	1
Titeue	-	-	-	-	-	-
Sakti	1	1	-	-	1	1
Mila	1	1	-	-	1	1
Padang Tiji	1	1	1	1	1	2
Delima	1	1	-	-	1	1
Grong-Grong	1	1	-	-	1	1
Indrajaya	2	2	-	-	2	2
Peukan Baro	1	1	1	1	2	2
Kembang Tanjong	1	1	-	-	1	1
Simpang Tiga	1	1	-	-	1	1
Kota Sigli	2	2	2	2	4	4
Pidie	4	4	-	-	4	4
Batee	-	-	-	-	-	-
Muara Tiga	1	1	-	-	1	1
Pidie	24	24	7	7	30	31

Lanjutan Tabel/*Continued Table 4.1.7*

Kecamatan Subdistrict	Guru/Teachers					
	Negeri Public		Swasta Private		Jumlah Total	
	2019/2020	2020/2021	2019/2020	2020/2021	2019/2020	2020/2021
(1)	(2)	(3)	(4)	(5)	(6)	(7)
Geumpang	33	36	-	-	33	36
Mane	-	-	-	-	-	-
Glumpang Tiga	89	83	-	-	89	83
Glumpang Baro	36	39	-	-	36	39
Mutiara	-	-	22	22	22	22
Mutiara Timur	98	93	-	-	98	93
Tiro/Truseb	-	-	-	-	-	-
Tangse	38	37	-	-	38	37
Keumala	40	40	-	-	40	40
Titeue	-	-	-	-	-	-
Sakti	91	90	-	-	91	90
Mila	36	36	-	-	36	36
Padang Tiji	45	44	-	8	45	52
Delima	27	28	-	-	27	28
Grong-Grong	44	46	-	-	44	46
Indrajaya	71	71	-	-	71	71
Peukan Baro	71	71	13	12	84	73
Kembang Tanjong	54	51	-	-	54	51
Simpang Tiga	54	55	-	-	54	55
Kota Sigli	130	123	17	18	147	141
Pidie	93	91	-	-	93	91
Batee	-	-	-	-	-	-
Muara Tiga	61	60	-	-	61	60
Pidie	1 115	1 084	52	60	1 167	1 144

Lanjutan Tabel/Continued Table 4.1.7

Kecamatan Subdistrict	Murid/Students					
	Negeri Public		Swasta Private		Jumlah Total	
	2019/2020	2020/2021	2019/2020	2020/2021	2019/2020	2020/2021
(1)	(2)	(3)	(4)	(5)	(6)	(7)
Geumpang	317	315	-	-	317	315
Mane	-	-	-	-	-	-
Glumpang Tiga	277	252	635	609	912	861
Glumpang Baro	158	128	-	-	158	128
Mutiara	-	-	62	73	62	73
Mutiara Timur	1 112	1 068	-	-	1 112	1 068
Tiro/Truseb	-	-	-	-	-	-
Tangse	427	403	-	-	427	403
Keumala	294	334	-	-	294	334
Titeue	-	-	-	-	-	-
Sakti	683	642	-	-	683	642
Mila	162	176	-	-	162	176
Padang Tiji	390	393	-	18	390	411
Delima	225	230	-	-	225	230
Grong-Grong	417	404	-	-	417	404
Indrajaya	498	519	-	-	498	519
Peukan Baro	438	386	169	140	607	526
Kembang Tanjong	523	507	-	-	523	507
Simpang Tiga	399	416	-	-	399	416
Kota Sigli	1 045	878	76	90	1 121	968
Pidie	609	654	-	-	609	654
Batee	-	-	-	-	-	-
Muara Tiga	440	450	-	-	440	450
Pidie	8 414	8 155	942	930	9 356	9 085

Catatan/Note: ¹ Jumlah guru termasuk kepala sekolah dan guru/The total of teachers including headmaster and teacher
 Sumber/Source: Dinas Pendidikan dan Kebudayaan Kabupaten Pidie, Data Semester Ganji/Educatons and Culture Office of Pidie Regency, Odd Semester Data

Tabel
Table 4.1.8

Jumlah Sekolah, Guru, dan Murid Sekolah Menengah Kejuruan (SMK) di Bawah Kementerian Pendidikan dan Kebudayaan Menurut Kecamatan di Kabupaten Pidie, 2019/2020 dan 2020/2021
Number of Schools, Teachers, and Pupils in Vocational High Schools Under The Ministry of Education and Culture by Subdistrict in Pidie Regency, 2019/2020 and 2020/2021

Kecamatan Subdistrict	Sekolah/Schools					
	Negeri Public		Swasta Private		Jumlah Total	
	2019/2020	2020/2021	2019/2020	2020/2021	2019/2020	2020/2021
(1)	(2)	(3)	(4)	(5)	(6)	(7)
Geumpang	-	-	-	-	-	-
Mane	1	1	-	-	1	1
Glumpang Tiga	-	-	-	-	-	-
Glumpang Baro	1	1	-	-	1	1
Mutiara	-	-	1	1	1	1
Mutiara Timur	-	-	1	1	1	1
Tiro/Truseb	-	-	1	-	1	-
Tangse	1	1	-	-	1	1
Keumala	-	-	-	-	-	-
Titeue	-	-	-	-	-	-
Sakti	-	-	1	1	1	1
Mila	-	-	-	-	-	-
Padang Tiji	-	-	-	-	-	-
Delima	-	-	-	-	-	-
Grong-Grong	-	-	-	-	-	-
Indrajaya	-	-	-	-	-	-
Peukan Baro	-	-	-	-	-	-
Kembang Tanjong	-	-	-	-	-	-
Simpang Tiga	-	-	-	-	-	-
Kota Sigli	3	3	-	-	3	3
Pidie	-	-	3	3	3	3
Batee	1	1	-	-	1	1
Muara Tiga	-	-	-	-	-	-
Pidie	7	7	7	6	14	13

Lanjutan Tabel/*Continued Table* 4.1.8

Kecamatan Subdistrict	Guru/Teachers					
	Negeri Public		Swasta Private		Jumlah Total	
	2019/2020	2020/2021	2019/2020	2020/2021	2019/2020	2020/2021
(1)	(2)	(3)	(4)	(5)	(6)	(7)
Geumpang	-	-	-	-	-	-
Mane	19	18	-	-	19	18
Glumpang Tiga	-	-	-	-	-	-
Glumpang Baro	16	17	-	-	16	17
Mutiara	-	-	40	29	40	29
Mutiara Timur	-	-	12	12	12	12
Tiro/Truseb	-	-	-	-	-	-
Tangse	24	24	-	-	24	24
Keumala	-	-	-	-	-	-
Titeue	-	-	-	-	-	-
Sakti	-	-	17	14	17	14
Mila	-	-	-	-	-	-
Padang Tiji	-	-	-	-	-	-
Delima	-	-	-	-	-	-
Grong-Grong	-	-	-	-	-	-
Indrajaya	-	-	-	-	-	-
Peukan Baro	-	-	-	-	-	-
Kembang Tanjong	-	-	-	-	-	-
Simpang Tiga	-	-	-	-	-	-
Kota Sigli	202	207	-	-	202	207
Pidie	-	-	46	45	46	45
Batee	16	17	-	-	16	17
Muara Tiga	-	-	-	-	-	-
Pidie	294	297	98	86	392	383

Lanjutan Tabel/*Continued Table 4.1.8*

Kecamatan Subdistrict	Murid/Students					
	Negeri Public		Swasta Private		Jumlah Total	
	2019/2020	2020/2021	2019/2020	2020/2021	2019/2020	2020/2021
(1)	(2)	(3)	(4)	(5)	(6)	(7)
Geumpang	-	-	-	-	-	-
Mane	43	31	-	-	43	31
Glumpang Tiga	-	-	-	-	-	-
Glumpang Baro	62	67	-	-	62	67
Mutiara	-	-	366	371	366	371
Mutiara Timur	-	-	41	32	41	32
Tiro/Truseb	-	-	-	-	-	-
Tangse	24	28	-	-	24	28
Keumala	-	-	-	-	-	-
Titeue	-	-	-	-	-	-
Sakti	75	65	-	-	75	65
Mila	-	-	-	-	-	-
Padang Tiji	-	-	-	-	-	-
Delima	-	-	-	-	-	-
Grong-Grong	-	-	-	-	-	-
Indrajaya	-	-	-	-	-	-
Peukan Baro	-	-	-	-	-	-
Kembang Tanjong	-	-	-	-	-	-
Simpang Tiga	-	-	-	-	-	-
Kota Sigli	2 163	2 145	-	-	2 163	2 145
Pidie	-	-	333	364	333	364
Batee	220	223	-	-	220	223
Muara Tiga	-	-	-	-	-	-
Pidie	2 563	2 531	740	767	3 303	3 298

Catatan/Note: 1 Guru yang mengajar di 2 sekolah atau lebih dihitung di masing-masing sekolah. Jumlah guru termasuk kepala sekolah dan guru/*The teacher who taught in two schools or more counted in every school. The total of teachers including headmaster and teacher*

Sumber/Source: Kementerian Pendidikan dan Kebudayaan, Sistem Data Pokok Pendidikan, data semester ganjil laporan sampai dengan 2020/*Ministry of Educations and Culture, Basic Education Data System, odd semester report data up to 2020*

Tabel
Table 4.1.9

**Jumlah Sekolah, Guru, dan Murid Madrasah Aliyah (MA)
di Bawah Kementerian Agama Menurut Kecamatan di
Kabupaten Pidie, 2019/2020 dan 2020/2021**
*Number of Schools, Teachers, and Pupils in Madrasah Aliyah
(MA) Under the Ministry of Religious Affairs by Subdistrict in
Pidie Regency, 2019/2020 and 2020/2021*

Kecamatan Subdistrict	Sekolah/Schools					
	Negeri Public		Swasta Private		Jumlah Total	
	2019/2020	2020/2021	2019/2020	2020/2021	2019/2020	2020/2021
(1)	(2)	(3)	(4)	(5)	(6)	(7)
Geumpang	-	-	1	1	1	1
Mane	-	-	-	-	-	-
Glumpang Tiga	-	-	2	2	2	2
Glumpang Baro	-	-	-	-	-	-
Mutiara	-	-	-	-	-	-
Mutiara Timur	1	1	1	1	2	2
Tiro/Truseb	-	-	-	-	-	-
Tangse	1	1	2	2	3	3
Keumala	-	-	-	-	-	-
Titeue	-	-	-	-	-	-
Sakti	1	1	-	-	1	1
Mila	-	-	-	-	-	-
Padang Tiji	1	1	1	1	2	2
Delima	1	1	2	2	3	3
Grong-Grong	-	-	-	-	-	-
Indrajaya	-	-	-	-	-	-
Peukan Baro	-	-	2	2	2	2
Kembang Tanjong	1	1	-	-	1	1
Simpang Tiga	-	-	1	1	1	1
Kota Sigli	1	1	-	-	1	1
Pidie	-	-	1	1	1	1
Batee	1	1	-	-	1	1
Muara Tiga	-	-	1	1	1	1
Pidie	8	8	14	14	22	22

Lanjutan Tabel/Continued Table 4.1.9

Kecamatan Subdistrict	Guru/Teachers					
	Negeri Public		Swasta Private		Jumlah Total	
	2019/2020	2020/2021	2019/2020	2020/2021	2019/2020	2020/2021
(1)	(2)	(3)	(4)	(5)	(6)	(7)
Geumpang	-	-	19	18	19	18
Mane	-	-	-	-	-	-
Glumpang Tiga	-	-	62	53	62	53
Glumpang Baro	-	-	-	-	-	-
Mutiara	-	-	-	-	-	-
Mutiara Timur	78	62	48	30	126	92
Tiro/Truseb	-	-	-	-	-	-
Tangse	40	35	47	28	87	63
Keumala	-	-	-	-	-	-
Titeue	-	-	-	-	-	-
Sakti	31	36	-	-	31	36
Mila	-	-	-	-	-	-
Padang Tiji	50	46	23	15	73	61
Delima	46	43	33	34	79	77
Grong-Grong	-	-	-	-	-	-
Indrajaya	-	-	-	-	-	-
Peukan Baro	-	-	23	24	23	24
Kembang Tanjong	38	35	-	-	38	35
Simpang Tiga	-	-	19	16	19	16
Kota Sigli	100	74	-	-	100	74
Pidie	-	-	31	17	31	17
Batee	34	31	-	-	34	31
Muara Tiga	-	-	15	13	15	13
Pidie	417	362	320	248	737	610

Lanjutan Tabel/*Continued Table 4.1.9*

Kecamatan <i>Subdistrict</i>	Murid/ <i>Students</i>					
	Negeri <i>Public</i>		Swasta <i>Private</i>		Jumlah <i>Total</i>	
	2019/2020	2020/2021	2019/2020	2020/2021	2019/2020	2020/2021
(1)	(2)	(3)	(4)	(5)	(6)	(7)
Geumpang	-	-	72	70	72	70
Mane	-	-	-	-	-	-
Glumpang Tiga	-	-	320	308	320	308
Glumpang Baro	-	-	-	-	-	-
Mutiara	-	-	-	-	-	-
Mutiara Timur	452	466	211	156	663	622
Tiro/Truseb	-	-	-	-	-	-
Tangse	374	340	277	294	651	634
Keumala	-	-	-	-	-	-
Titeue	-	-	-	-	-	-
Sakti	291	293	-	-	291	293
Mila	-	-	-	-	-	-
Padang Tiji	381	378	111	124	492	502
Delima	223	200	35	59	258	259
Grong-Grong	-	-	-	-	-	-
Indrajaya	-	-	-	-	-	-
Peukan Baro	-	-	199	218	199	218
Kembang Tanjong	186	187	-	-	186	187
Simpang Tiga	-	-	52	16	52	16
Kota Sigli	812	767	-	-	812	767
Pidie	-	-	94	94	94	94
Batee	100	91	-	-	100	91
Muara Tiga	-	-	100	72	100	72
Pidie	2 819	2 722	1 471	1 411	4 290	4 133

Catatan/*Note*: ...Sumber/*Source*: Kementerian Agama, Data Semester Ganjil/*Ministry of Religious Affairs, Odd Semester Data*

Tabel
Table 4.1.10

Jumlah Desa¹/Kelurahan yang Memiliki Fasilitas Sekolah Menurut Kecamatan dan Tingkat Pendidikan di Kabupaten Pidie, 2020
Number of Villages¹/Kelurahan Having Educational Facilities by Subdistrict and Educational Level in Pidie Regency, 2020

Kecamatan Subdistrict	SD Primary School	SMP Junior High School	SMA Senior High School	SMK Vocational School	Perguruan Tinggi University
(1)	(2)	(3)	(4)	(5)	(6)
Geumpang	6	1	1	–	–
Mane	4	2	–	1	–
Glumpang Tiga	12	6	2	–	1
Glumpang Baro	7	2	1	1	–
Mutiara	16	4	2	1	–
Mutiara Timur	23	5	2	1	–
Tiro/Truseb	8	3	–	1	–
Tangse	24	9	3	1	–
Keumala	7	1	1	–	–
Titeue	5	1	–	–	–
Sakti	20	4	1	1	–
Mila	9	2	1	–	–
Padang Tiji	18	6	3	–	–
Delima	11	4	4	–	–
Grong-Grong	4	2	1	–	–
Indrajaya	14	5	2	–	1
Peukan Baro	18	6	3	–	–
Kembang Tanjong	19	4	2	–	–
Simpang Tiga	18	3	2	–	–
Kota Sigli	9	4	2	2	–
Pidie	21	5	6	2	3
Batee	12	3	1	1	–
Muara Tiga	12	4	2	–	–
Pidie	297	86	42	12	5

Catatan/Note: ¹ Desa pada tabel ini termasuk Unit Permukiman Transmigrasi (UPT) yang masih dibina oleh kementerian terkait dan nagari di Provinsi Sumatera Barat/Villages in this table include Transmigration Settlement Unit which is still fostered by the relevant ministries and the nagari in the Province of Sumatera Barat

Sumber/Source: BPS, Pendataan Potensi Desa (Podes)/ BPS-Statistics Indonesia, Village Potential Data Collection

Tabel
Table 4.1.11

Angka Partisipasi Murni (APM) dan Angka Partisipasi Kasar (APK) Menurut Jenjang Pendidikan di Kabupaten Pidie, 2019 dan 2020
Net Participation Rates and Gross Participation Rates by Educational Level in Pidie Regency, 2019 and 2020

Jenjang Pendidikan Educational Level	Angka Partisipasi Murni (APM) Net Participation Rates		Angka Partisipasi Kasar (APK) Gross Participation Rates	
	2019	2020	2019	2020
(1)	(2)	(3)	(4)	(5)
SD/MI Elementary School	99,55	99,03	113,43	111,52
SMP/MTs Junior High School	83,35	86,31	92,56	94,78
SMA/SMK/MA Senior High School	74,05	74,19	97,12	95,46

Catatan/Note: ...

Sumber/Source: BPS, Survei Sosial Ekonomi Nasional (Susenas)/BPS-Statistics Indonesia, National Socioeconomic Survey

Tabel 4.1.12 **Persentase Penduduk Berumur 15 Tahun ke Atas yang Melek Huruf Menurut Kelompok Umur di Kabupaten Pidie, 2019 dan 2020**
Percentage of Literate People Aged 15 Years and Over by Age Group Pidie Regency, 2019 and 2020

Kelompok Umur Age Group	2019	2020
(1)	(2)	(3)
15–19	100,00	100,00
20–24	100,00	100,00
25–29	100,00	100,00
30–34	100,00	100,00
35–39	100,00	100,00
40–44	98,81	100,00
45–49	99,36	99,55
50+	88,27	89,43
Jumlah/Total	96,65	97,05
15–24	100,00	100,00
15–44	99,84	100,00
15+	96,65	97,05
45+	90,78	91,70

Catatan/Note: ...

Sumber/Source: BPS, Survei Sosial Ekonomi Nasional (Susenas)/BPS-Statistics Indonesia, National Socioeconomic Survey

4.2 KESEHATAN HEALTH

Tabel 4.2.1 **Jumlah Desa¹/Kelurahan Yang Memiliki Sarana Kesehatan Menurut Kecamatan di Kabupaten Pidie, 2018–2020**
Table 4.2.1 **Number of Villages¹/Kelurahan Having Health Facilities by Subdistrict in Pidie Regency, 2018–2020**

Kecamatan Subdistrict	Rumah Sakit Hospital		
	2018	2019	2020
(1)	(2)	(3)	(4)
Geumpang	0	0	0
Mane	0	0	0
Glumpang Tiga	0	0	0
Glumpang Baru	0	0	0
Mutiara	0	0	0
Mutiara Timur	1	1	1
Tiro/Truseb	0	0	0
Tangse	0	0	0
Keumala	0	0	0
Titeue	0	0	0
Sakti	0	0	0
Mila	0	0	0
Padang Tiji	0	0	0
Delima	0	0	0
Grong-Grong	0	0	0
Indrajaya	0	0	0
Peukan Baru	0	0	0
Kembang Tanjong	0	0	0
Simpang Tiga	0	0	0
Kota Sigli	1	1	1
Pidie	2	2	2
Batee	0	0	0
Muara Tiga	0	0	0
Pidie	4	4	4

Lanjutan Tabel/*Continued Table 4.2.1*

Kecamatan Subdistrict	Rumah Sakit Bersalin Maternity Hospital		
	2018	2019	2020
(1)	(5)	(6)	(7)
Geumpang	0	0	0
Mane	0	0	0
Glumpang Tiga	0	0	0
Glumpang Baro	0	0	0
Mutiara	0	0	0
Mutiara Timur	0	0	0
Tiro/Truseb	0	0	0
Tangse	0	0	0
Keumala	0	0	0
Titeue	0	0	0
Sakti	0	0	0
Mila	0	0	0
Padang Tiji	0	0	0
Delima	0	0	0
Grong-Grong	0	0	0
Indrajaya	0	0	0
Peukan Baro	0	0	0
Kembang Tanjong	0	0	0
Simpang Tiga	0	0	0
Kota Sigli	0	0	0
Pidie	0	0	0
Batee	0	0	0
Muara Tiga	0	0	0
Pidie	0	0	0

Lanjutan Tabel/*Continued Table 4.2.1*

Kecamatan <i>Subdistrict</i>	Poliklinik <i>Polyclinic</i>		
	2018	2019	2020
(1)	(8)	(9)	(10)
Geumpang	0	0	0
Mane	0	0	0
Glumpang Tiga	0	0	0
Glumpang Baru	1	1	1
Mutiara	0	1	1
Mutiara Timur	2	2	2
Tiro/Truseb	0	1	1
Tangse	2	1	1
Keumala	0	0	0
Titeue	0	0	0
Sakti	2	3	3
Mila	0	2	2
Padang Tiji	2	6	6
Delima	0	0	0
Grong-Grong	0	0	0
Indrajaya	5	4	4
Peukan Baro	0	2	2
Kembang Tanjong	0	1	1
Simpang Tiga	0	1	1
Kota Sigli	3	2	2
Pidie	0	0	0
Batee	1	0	0
Muara Tiga	0	0	0
Pidie	18	27	27

Lanjutan Tabel/Continued Table 4.2.1

Kecamatan Subdistrict	Puskesmas Public Health Center		
	2018	2019	2020
(1)	(11)	(12)	(13)
Geumpang	1	1	1
Mane	1	1	1
Glumpang Tiga	2	2	1
Glumpang Baru	2	1	1
Mutiara	1	2	1
Mutiara Timur	2	2	2
Tiro/Truseb	1	1	1
Tangse	1	1	1
Keumala	1	1	1
Titeue	1	1	1
Sakti	1	1	1
Mila	1	1	1
Padang Tiji	1	1	1
Delima	2	2	2
Grong-Grong	1	1	1
Indrajaya	1	1	1
Peukan Baro	1	2	1
Kembang Tanjong	1	2	1
Simpang Tiga	1	2	2
Kota Sigli	1	1	1
Pidie	2	1	1
Batee	1	1	1
Muara Tiga	1	2	1
Pidie	28	31	27

Lanjutan Tabel/*Continued Table 4.2.1*

Kecamatan <i>Subdistrict</i>	Puskesmas Pembantu <i>Subsidiary of Public Health Center</i>		
	2018	2019	2020
(1)	(14)	(15)	(16)
Geumpang	3	3	3
Mane	3	2	2
Glumpang Tiga	1	1	1
Glumpang Baro	3	3	3
Mutiara	3	3	3
Mutiara Timur	5	6	5
Tiro/Truseb	3	2	2
Tangse	10	8	7
Keumala	3	3	3
Titeue	1	1	1
Sakti	4	6	5
Mila	5	4	4
Padang Tiji	5	4	4
Delima	3	3	3
Grong-Grong	3	1	1
Indrajaya	5	5	5
Peukan Baro	3	4	4
Kembang Tanjong	4	5	5
Simpang Tiga	3	5	5
Kota Sigli	1	1	1
Pidie	6	6	6
Batee	2	2	2
Muara Tiga	4	3	3
Pidie	83	81	78

Lanjutan Tabel/Continued Table 4.2.1

Kecamatan Subdistrict	Apotek Pharmacy		
	2018	2019	2020
(1)	(17)	(18)	(19)
Geumpang	0	0	0
Mane	0	0	0
Glumpang Tiga	1	0	4
Glumpang Baro	0	0	0
Mutiara	1	3	3
Mutiara Timur	1	1	1
Tiro/Truseb	0	0	0
Tangse	0	0	0
Keumala	0	0	0
Titeue	0	0	1
Sakti	1	2	2
Mila	0	0	0
Padang Tiji	0	0	0
Delima	0	1	1
Grong-Grong	1	1	2
Indrajaya	0	0	1
Peukan Baro	0	0	1
Kembang Tanjong	1	2	2
Simpang Tiga	0	0	0
Kota Sigli	2	3	3
Pidie	4	6	7
Batee	0	0	0
Muara Tiga	0	0	0
Pidie	12	19	27

Catatan/Note: ¹ Desa pada tabel ini termasuk Unit Permukiman Transmigrasi (UPT) yang masih dibina oleh kementerian terkait dan nagari di Provinsi Sumatera Barat/Villages in this table include Transmigration Settlement Unit which is still fostered by the relevant ministries and the nagari in the Province of Sumatera Barat

Sumber/Source: BPS, Pendataan Potensi Desa (Podes)/BPS-Statistics Indonesia, Village Potential Data Collecting

Tabel
Table 4.2.2**Jumlah Tenaga Kesehatan Menurut Kecamatan, 2020**
Number of Medical Personnel by Subdistrict, 2020

Kecamatan Subdistrict	Dokter Doctor	Perawat Nurse	Bidan Midwife	Farmasi Pharma- ceutical	Ahli Gizi Nutritionist
(1)	(2)	(3)	(4)	(5)	(6)
Geumpang	1	9	4	1	1
Mane	2	5	2	2	2
Glumpang Tiga	5	21	46	0	5
Glumpang Baro	2	8	31	1	1
Mutiara	1	12	31	1	1
Mutiara Timur	3	13	55	0	0
Tiro/Truseb	1	13	18	1	1
Tangse	3	10	16	1	1
Keumala	1	2	14	0	1
Titeue	1	10	16	1	2
Sakti	2	22	45	1	1
Mila	1	4	20	2	0
Padang Tiji	3	13	41	0	2
Delima	5	17	36	1	3
Grong-Grong	4	5	12	2	0
Indrajaya	2	15	46	1	2
Peukan Baro	1	19	49	0	1
Kembang Tanjong	3	24	60	1	1
Simpang Tiga	2	10	42	2	1
Kota Sigli	2	11	15	0	0
Pidie	2	10	73	4	0
Batee	1	9	21	0	1
Muara Tiga	3	7	20	1	1
Pidie	51	269	713	23	28

Catatan/Note: ...

Sumber/Source: Dinas Kesehatan Kabupaten Pidie/ Health Office of Pidie Regency

Tabel
Table 4.2.3**Jumlah Puskesmas dan Balai Pengobatan Dirinci per Kecamatan di Kabupaten Pidie, 2020**
Number of Local Clinic and Clinical Center by Sub District in Pidie Regency, 2020

Kecamatan Subdistrict	Puskesmas Local Clinic			Pustu Local Clinic Assist	Poskesdes Village Child Bearing Place	Posbindu
	TT	NON TT	Keliling Mobile			
(1)	(2)	(3)	(4)	(5)	(6)	(7)
Geumpang	9	-	1	2	3	5
Mane	-	0	1	2	2	4
Glumpang Tiga	-	0	2	1	3	34
Glumpang Baro	-	0	1	2	4	21
Mutiara	-	0	1	3	5	18
Mutiara Timur	-	0	2	5	2	43
Tiro/Truseb	-	0	2	2	3	19
Tangse	20	-	1	7	8	28
Keumala	-	0	1	2	3	18
Titeue	-	0	1	1	1	13
Sakti	-	-	0	5	4	49
Mila	-	0	1	4	0	20
Padang Tiji	9	-	1	4	15	64
Delima	17	-	2	3	5	44
Grong-Grong	-	0	1	1	3	15
Indrajaya	-	0	0	4	5	49
Peukan Baro	-	0	2	3	9	48
Kembang Tanjong	21	-	0	5	12	45
Simpang Tiga	-	0	0	4	11	52
Kota Sigli	-	0	3	1	0	21
Pidie	-	0	1	4	9	64
Batee	-	0	0	2	9	28
Muara Tiga	8	-	1	3	5	18
Pidie	84	0	25	70	121	720

Catatan/Note: ...

Sumber/Source: Dinas Kesehatan Kabupaten Pidie/ Health Office of Pidie Regency

Tabel
Table 4.2.4**Jumlah Ibu Hamil yang Mendapat Tenaga Kesehatan per Kecamatan di Kabupaten Pidie, 2020**
Number of Pregnancy Woman which Get Health Care by Sub District in Pidie Regency, 2020

Kecamatan Subdistrict	Jumlah Ibu Hamil Number of Pregnancy Women	K1		K4	
		Jumlah	%	Jumlah	%
(1)	(2)	(3)	(4)	(5)	(6)
Geumpang	155	128	82,6	95	61,3
Mane	198	186	93,8	153	77,2
Glumpang Tiga	436	305	163,4	286	153,2
Glumpang Baro	248	194	78,2	170	68,5
Mutiara	475	390	82,1	299	62,9
Mutiara Timur	793	553	161,1	493	143,6
Tiro/Truseb	183	163	89,0	140	76,5
Tangse	606	459	75,7	381	62,8
Keumala	230	188	81,8	145	63,1
Titeue	157	151	95,9	130	82,6
Sakti	485	371	76,4	351	72,3
Mila	208	174	83,6	147	70,6
Padang Tiji	506	370	73,1	316	62,4
Delima	481	168	85,5	331	116,2
Grong-Grong	160	122	76,1	122	76,1
Indrajaya	534	341	63,8	302	56,5
Peukan Baro	471	361	76,7	300	63,7
Kembang Tanjong	498	351	70,5	221	44,4
Simpang Tiga	523	276	52,7	262	50,1
Kota Sigli	486	237	48,8	203	41,8
Pidie	1 027	880	85,7	640	62,3
Batee	466	302	64,8	199	45,7
Muara Tiga	450	266	59,2	213	47,4
Pidie	9 779	6 936	1 920,5	5 899	1 661,2

Catatan/Note: ...

Sumber/Source: Dinas Kesehatan Kabupaten Pidie/ Health Office of Pidie Regency

Tabel
Table 4.2.5**Perkiraan Jumlah Persalinan dan Jumlah yang ditolong oleh Tenaga Kesehatan Per Kecamatan di Kabupaten Pidie, 2020****Number of Child Bearing and Helped by Medical Personnel by Sub District in Pidie Regency, 2020**

Kecamatan Subdistrict	Jumlah Total	Ibu Bersalin/Nifas					
		Persalinan ditolong Nakes		Mendapatkan Yankes Nifas		Ibu Mendapat Vit A	
		Jumlah	%	Jumlah	%	Jumlah	%
(1)	(2)	(3)	(4)	(5)	(6)	(7)	(8)
Geumpang	148	125	84,5	125	84,5	116	78
Mane	189	128	67,6	128	67,6	119	63
Glumpang Tiga	416	336	188,6	336	188,6	282	158
Glumpang Baro	237	225	95,0	225	95,0	203	86
Mutiara	453	350	77,2	350	77,2	312	69
Mutiara Timur	758	626	191,1	626	191,1	586	179
Tiro/Truseb	175	178	101,9	178	101,9	160	92
Tangse	579	409	70,7	409	70,7	377	65
Keumala	219	212	96,7	212	96,7	163	74
Titeue	150	145	96,5	145	96,5	124	83
Sakti	463	341	73,6	341	73,6	312	67
Mila	199	158	79,5	158	79,5	146	74
Padang Tiji	483	360	74,5	360	74,5	333	69
Delima	459	366	134,6	366	134,6	317	117
Grong-Grong	153	122	79,8	122	79,8	109	71
Indrajaya	510	331	64,9	331	64,9	287	56
Peukan Baro	449	373	83,0	373	83,0	347	77
Kembang Tanjong	476	360	75,7	360	75,7	308	65
Simpang Tiga	500	398	79,7	398	79,7	369	74
Kota Sigli	464	321	69,2	321	69,2	283	61
Pidie	980	801	81,7	801	81,7	747	76
Batee	445	327	73,5	327	73,5	277	62
Muara Tiga	429	408	95,1	408	95,1	408	95
Pidie	9 334	7 400	79,3	7 400	79,3	6 685	72

Catatan/Note: ...

Sumber/Source: Dinas Kesehatan Kabupaten Pidie/ Health Office of Pidie Regency

Tabel
Table 4.2.6

**Jumlah Bayi yang Telah diimunisasi Lengkap
(Berdasarkan Cakupan Campak) di Kabupaten Pidie,
2020**
*Number of Complete Immunized Baby (according to Throw)
Local Clinic by Sub District in Pidie Regency, 2020*

Kecamatan Subdistrict	Jumlah Bayi Number of Baby	Imunisasi/ Immunization			
		DPT1		Campak	
		Jumlah	%	Jumlah	%
(1)	(2)	(3)	(4)	(5)	(6)
Geumpang	150	1	0,7	2	1,3
Mane	192	14	7,3	0	0,0
Glumpang Tiga	420	65	32,7	47	23,4
Glumpang Baro	239	21	8,8	18	7,5
Mutiara	459	30	6,5	21	4,6
Mutiara Timur	767	37	9,9	8	2,2
Tiro/Truseb	177	19	10,7	16	9,0
Tangse	587	4	0,7	5	0,9
Keumala	222	9	4,1	5	2,3
Titeue	152	11	7,2	14	9,2
Sakti	469	12	2,6	23	4,9
Mila	201	3	1,5	5	2,5
Padang Tiji	490	40	8,2	37	7,6
Delima	465	73	31,3	112	46,0
Grong-Grong	155	4	2,6	0	0,0
Indrajaya	516	35	6,8	34	6,6
Peukan Baro	455	59	13,0	16	3,5
Kembang Tanjong	482	48	10,0	57	11,8
Simpang Tiga	505	21	4,2	12	2,4
Kota Sigli	470	61	13,0	42	8,9
Pidie	993	72	7,3	60	6,0
Batee	451	16	3,5	4	0,9
Muara Tiga	435	116	26,7	116	26,7
Pidie	9 452	771	8,2	654	6,9

Catatan/Note: ...

Sumber/Source: Dinas Kesehatan Kabupaten Pidie/ Health Office of Pidie Regency

Tabel
Table 4.2.7

Jumlah Siswa yang Mengikuti Cakupan Bulan Imunisasi Anak Sekolah Menurut Kecamatan di Kabupaten Pidie, 2020
Number of Student Following Coverage of Month Immunize Schoolchild by Sub District in Pidie Regency, 2020

Kecamatan Subdistrict	Jumlah Sekolah Number of School		DT	288TT*/TD
	SD Junior School	MI		
(1)	(2)	(3)	(4)	(5)
Geumpang	6	2	31	12
Mane	8	0	0	0
Glumpang Tiga	13	4	5	6
Glumpang Baro	5	3	0	0
Mutiara	14	2	43	105
Mutiara Timur	18	8	0	0
Tiro/Truseb	8	1	5	18
Tangse	22	6	14	31
Keumala	6	1	1	10
Titeue	1	5	1	1
Sakti	19	4	15	25
Mila	9	1	2	7
Padang Tiji	15	6	38	72
Delima	10	5	23	28
Grong-Grong	2	2	0	0
Indrajaya	15	3	14	24
Peukan Baro	14	3	10	18
Kembang Tanjong	15	4	10	34
Simpang Tiga	15	2	7	8
Kota Sigli	12	2	0	0
Pidie	20	2	0	3
Batee	11	2	0	0
Muara Tiga	12	1	0	0
Pidie	270	69	219	402

Catatan/Note: ...

Sumber/Source: Dinas Kesehatan Kabupaten Pidie/ Health Office of Pidie Regency

Tabel
Table 4.2.8**Jumlah Bayi yang Mendapat Imunisasi menurut Jenis Imunisasi Pada Puskesmas per Kecamatan di Kabupaten Pidie, 2020****Number of Infant which Get to Immunize according Type of Immunized at Local Clinic Sub District in Pidie Regency, 2020**

Kecamatan Subdistrict	imunisasi			
	BCG	HB0 <24 jam	HB0 1-7 hari	Polio 4*
(1)	(2)	(3)	(4)	(5)
Geumpang	21	118	2	3
Mane	20	93	21	121
Glumpang Tiga	106	271	37	70
Glumpang Baro	78	47	10	36
Mutiara	84	303	20	36
Mutiara Timur	146	367	39	129
Tiro/Truseb	16	157	0	72
Tangse	161	390	33	288
Keumala	28	158	1	11
Titeue	49	142	3	14
Sakti	50	153	144	47
Mila	33	122	43	11
Padang Tiji	132	326	30	36
Delima	159	258	63	130
Grong-Grong	18	92	13	8
Indrajaya	146	283	22	126
Peukan Baro	168	304	35	58
Kembang Tanjong	103	344	0	43
Simpang Tiga	68	370	0	140
Kota Sigli	129	310	0	72
Pidie	187	652	87	85
Batee	59	315	0	52
Muara Tiga	142	363	53	122
Pidie	2 103	5 938	656	1 710

Catatan/Note: ...

Sumber/Source: Dinas Kesehatan Kabupaten Pidie/ Health Office of Pidie Regency

Tabel 4.2.9 Kasus Penyakit Menular yang Diamati Menurut Kecamatan di Kabupaten Pidie, 2019
Number of Perceived Infect Disease Case by Sub District in Pidie Regency, 2019

Kecamatan Subdistrict	Jumlah Kasus/Number of Case				
	Pertusis Pertusis	Tetanus Tetanus	Campak Throw	Hepatitis Hepatitis	AFP (Non Polio)
(1)	(2)	(3)	(4)	(5)	(6)
Geumpang	-	-	38	1	-
Mane	-	-	4	-	-
Glumpang Tiga	-	-	13	-	-
Glumpang Baro	-	-	1	2	-
Mutiara	-	-	14	-	-
Mutiara Timur	-	-	27	1	1
Tiro/Truseb	-	-	17	-	-
Tangse	-	-	35	-	-
Keumala	-	-	7	-	-
Titeue	-	-	10	1	-
Sakti	-	-	47	-	-
Mila	-	1	11	-	1
Padang Tiji	-	-	28	1	1
Delima	-	-	14	1	-
Grong-Grong	-	-	10	-	-
Indrajaya	-	-	46	-	-
Peukan Baro	-	-	13	4	-
Kembang Tanjong	-	-	7	8	-
Simpang Tiga	-	-	47	5	-
Kota Sigli	-	-	10	3	-
Pidie	-	-	52	4	-
Batee	-	-	1	2	1
Muara Tiga	-	-	8	1	-
Pidie	-	1	470	24	4

Catatan/Note: ...

Sumber/Source: Dinas Kesehatan Kabupaten Pidie/ Health Office of Pidie Regency

Lanjutan Tabel/Continued Table 4.2.9

Kecamatan Subdistrict	Jumlah Kasus/Number of Case				
	Rabies Rabies	Sifilis Syphilis	Polio	Prambusia	Bronkhitis Bronchitis
(1)	(7)	(8)	(9)	(10)	(11)
Geumpang	-	-	-	-	-
Mane	-	-	-	-	-
Glumpang Tiga	-	-	-	-	-
Glumpang Baro	-	-	-	-	-
Mutiara	-	-	-	-	-
Mutiara Timur	-	-	-	-	-
Tiro/Truseb	-	-	-	-	-
Tangse	-	-	-	-	-
Keumala	-	-	-	-	-
Titeue	-	-	-	-	-
Sakti	-	-	-	-	-
Mila	-	-	-	-	-
Padang Tiji	-	-	-	-	-
Delima	-	-	-	-	-
Grong-Grong	-	-	-	-	-
Indrajaya	-	-	-	-	-
Peukan Baro	-	-	-	-	-
Kembang Tanjong	-	1	-	-	-
Simpang Tiga	-	1	-	-	-
Kota Sigli	-	-	-	-	-
Pidie	-	-	-	-	-
Batee	-	-	-	-	-
Muara Tiga	-	1	-	-	-
Pidie	-	3	-	-	-

Catatan/Note: ...

Sumber/Source: Dinas Kesehatan Kabupaten Pidie/ Health Office of Pidie Regency

Lanjutan Tabel/Continued Table 4.2.9

Kecamatan Subdistrict	Jumlah Kasus/Number of Case				
	Filaris	DBD	Kolera Cholera	Kusta Leprosy	ISPA
(1)	(12)	(13)	(14)	(15)	(16)
Geumpang	-	0	-	0	160
Mane	-	1	-	1	605
Glumpang Tiga	-	4	-	4	2 537
Glumpang Baro	-	4	-	2	1 365
Mutiara	-	6	-	3	3 147
Mutiara Timur	-	5	-	3	6 697
Tiro/Truseb	-	2	-	1	1 601
Tangse	-	2	-	0	319
Keumala	-	6	-	0	710
Titeue	-	3	-	0	504
Sakti	-	5	-	2	3 122
Mila	-	2	-	2	1 463
Padang Tiji	-	20	-	2	3 584
Delima	-	8	-	2	2 236
Grong-Grong	-	6	-	1	456
Indrajaya	-	14	-	1	2 439
Peukan Baro	1	17	-	6	1 559
Kembang Tanjong	-	11	-	1	1 510
Simpang Tiga	-	14	-	6	3 605
Kota Sigli	1	27	-	2	2 437
Pidie	-	49	-	9	2 868
Batee	-	26	-	4	3 706
Muara Tiga	-	6	-	11	1 106
Pidie	2	238	-	69	47 726

Catatan/Note: ...

Sumber/Source: Dinas Kesehatan Kabupaten Pidie/ Health Office of Pidie Regency

Lanjutan Tabel/Continued Table 4.2.9

Kecamatan Subdistrict	Jumlah Kasus/Number of Case				
	Malaria		TB Paru/ Tuberculosis		Diare Diarhea
	(+)	Klinis Clinic	(+)	Klinis Clinic	
(1)	(17)	(18)	(19)	(20)	(21)
Geumpang	-	6	1	55	155
Mane	-	0	1	65	131
Glumpang Tiga	-	1	18	161	352
Glumpang Baro	-	0	11	76	212
Mutiara	-	0	8	294	323
Mutiara Timur	-	27	26	542	831
Tiro/Truseb	-	0	17	87	81
Tangse	-	0	5	110	241
Keumala	-	0	6	89	274
Titeue	-	2	10	81	157
Sakti	-	0	33	351	271
Mila	-	30	4	77	316
Padang Tiji	-	14	17	173	690
Delima	-	0	18	186	588
Grong-Grong	-	0	10	57	133
Indrajaya	-	2	15	372	571
Peukan Baro	-	5	26	339	419
Kembang Tanjong	-	0	12	265	547
Simpang Tiga	-	0	14	268	468
Kota Sigli	-	0	11	298	233
Pidie	-	17	32	444	812
Batee	-	0	18	172	261
Muara Tiga	-	3	18	216	536
Pidie	-	107	331	4 778	8 602

Catatan/Note: ...

Sumber/Source: Dinas Kesehatan Kabupaten Pidie/ Health Office of Pidie Regency

Lanjutan Tabel/Continued Table 4.2.9

Kecamatan Subdistrict	Jumlah Kasus/Number of Case		
	Disentri Dysentery	Tifoit Klinis Clinical Tifoit	Penumonia Penumonia
(1)	(22)	(23)	(24)
Geumpang	2	7	1
Mane	3	0	28
Glumpang Tiga	3	6	18
Glumpang Baro	0	0	6
Mutiara	14	8	1
Mutiara Timur	26	122	80
Tiro/Truseb	0	0	9
Tangse	4	6	0
Keumala	0	8	14
Titeue	7	6	34
Sakti	11	15	17
Mila	0	0	0
Padang Tiji	3	55	51
Delima	4	9	8
Grong-Grong	2	0	2
Indrajaya	0	1	158
Peukan Baro	9	8	5
Kembang Tanjong	5	0	90
Simpang Tiga	22	0	31
Kota Sigli	0	22	16
Pidie	48	0	168
Batee	1	10	35
Muara Tiga	0	105	1
Pidie	164	388	773

Catatan/Note: ...

Sumber/Source: Dinas Kesehatan Kabupaten Pidie/ Health Office of Pidie Regency

Tabel
Table 4.2.10**Jumlah Akseptor Baru per Metode Kontrasepsi Menurut Kecamatan di Kabupaten Pidie, 2020**
Number of INew Acceptor according to Contraception Method by Sub District in Pidie Regency, 2020

Kecamatan Subdistrict	Jumlah Akseptor Baru menurut Metode Number of New Acceptor by Method						Jumlah Total
	Pil Pil	IUD	Kondom Condom	Implant Implant	Suntikan Injection	Lainnya Others	
(1)	(2)	(3)	(4)	(5)	(6)	(7)	(8)
Geumpang	3	0	7	10	33	0	53
Mane	33	0	12	19	160	0	224
Glumpang Tiga	22	2	9	8	36	2	79
Glumpang Baro	15	10	4	20	25	1	75
Mutiara	335	17	24	14	219	1	610
Mutiara Timur	283	18	37	33	206	10	587
Tiro/Truseb	60	0	23	1	138	0	222
Tangse	53	3	23	31	170	0	280
Keumala	6	0	13	0	21	4	44
Titeue	73	0	39	0	112	0	224
Sakti	35	2	13	5	12	0	67
Mila	20	0	4	7	23	0	54
Padang Tiji	44	3	16	0	51	1	115
Delima	114	3	20	21	146	2	306
Grong-Grong	19	0	20	1	15	3	58
Indrajaya	32	0	1	10	34	0	77
Peukan Baro	163	8	19	1	33	6	230
Kembang Tanjong	38	17	14	4	51	3	127
Simpang Tiga	153	3	109	7	79	0	351
Kota Sigli	170	4	155	4	142	29	504
Pidie	28	6	17	9	34	0	94
Batee	50	1	6	1	71	0	129
Muara Tiga	158	1	35	0	154	1	349
Pidie	1 907	98	620	206	1 965	63	4 859

Catatan/Note: ...

Sumber/Source: Dinas Pemberdayaan Perempuan, Perlindungan Anak dan Keluarga Berencana Kabupaten Pidie/ Department of Women's Empowerment, Child Protection and Family Planning in Pidie Regency

Tabel
Table 4.2.11**Perkembangan PKBRS dan KKB Menurut Kecamatan di Kabupaten Pidie, 2018-2020**
Growth of PKBRS and KKB by Sub District in Pidie Regency, 2018-2020

Kecamatan Subdistrict	2018		2019		2020	
	PKBRS	KKB	PKBRS	KKB	PKBRS	KKB
(1)	(2)	(3)	(4)	(5)	(6)	(7)
Geumpang	-	1	-	1	-	1
Mane	-	1	-	1	-	1
Glumpang Tiga	-	2	-	2	-	2
Glumpang Baro	-	2	-	2	-	2
Mutiara	-	1	-	1	-	2
Mutiara Timur	1	2	1	2	1	2
Tiro/Truseb	-	1	-	1	-	1
Tangse	-	1	-	1	-	1
Keumala	-	1	-	1	-	1
Titeue	-	2	-	2	-	2
Sakti	-	1	-	1	-	1
Mila	-	1	-	1	-	1
Padang Tiji	-	1	-	1	-	1
Delima	-	2	-	2	-	2
Grong-Grong	-	1	-	1	-	1
Indrajaya	-	1	-	1	-	1
Peukan Baro	-	1	-	1	-	1
Kembang Tanjong	-	2	-	2	-	2
Simpang Tiga	-	2	-	2	-	2
Kota Sigli	1	3	1	3	1	3
Pidie	-	1	-	1	-	1
Batee	-	1	-	1	-	1
Muara Tiga	-	1	-	1	-	1
Pidie	2	32	2	32	2	32

Catatan/Note: ...

Sumber/Source: Dinas Pemberdayaan Perempuan, Perlindungan Anak dan Keluarga Berencana Kabupaten Pidie/ Department of Women's Empowerment, Child Protection and Family Planning in Pidie Regency

Tabel
Table 4.2.12**Jumlah Pos KBG dan Jumlah Akseptor Menurut
Kecamatan di Kabupaten Pidie, 2020**
**Number of KBG Pos and Acceptor by Sub District in Pidie
Regency, 2020**

Kecamatan Subdistrict	Pos KBG KBG Post	Sub Pos KBG KBG Sub Post	Kelompok Akseptor Acceptor Group	BKB
(1)	(2)	(3)	(4)	(5)
Geumpang	5	18	0	9
Mane	4	16	0	4
Glumpang Tiga	34	86	0	9
Glumpang Baro	21	50	0	3
Mutiara	29	75	0	4
Mutiara Timur	48	132	0	23
Tiro/Truseb	19	38	0	6
Tangse	28	81	0	9
Keumala	18	63	0	7
Titeue	13	40	0	42
Sakti	49	117	0	6
Mila	20	54	0	9
Padang Tiji	64	181	0	12
Delima	44	138	0	17
Grong-Grong	15	46	0	5
Indrajaya	49	156	0	11
Peukan Baro	48	144	0	13
Kembang Tanjong	45	110	0	10
Simpang Tiga	52	136	0	4
Kota Sigli	15	53	0	14
Pidie	64	225	0	8
Batee	28	76	0	4
Muara Tiga	18	52	0	6
Pidie	730	2 087	0	235

Catatan/Note: ...

Sumber/Source: Dinas Pemberdayaan Perempuan, Perlindungan Anak dan Keluarga Berencana Kabupaten Pidie/ Department of Women's Empowerment, Child Protection and Family Planning in Pidie Regency

Tabel 4.2.13 Target dan Realisasi Akseptor Baru dan Current Users (CU) dari Jumlah PUS di Kabupaten Pidie, 2020
Table Target and Realization of New and Current Users from Total Married Couples in Pidie Regency, 20120

Kecamatan Subdistrict	Target/Target		Realisasi/Realization		
	Akseptor Baru New Acceptor	Current Users (CU)	Jumlah PUS Number of Married Couples	Akseptor Baru New Acceptor	Current Users (CU)
(1)	(2)	(3)	(4)	(5)	(6)
Geumpang	186	658	1 135	53	300
Mane	259	916	1 358	224	970
Glumpang Tiga	376	1 327	2 396	79	1 063
Glumpang Baro	278	982	1 577	75	351
Mutiara	510	1 801	2 965	609	1 086
Mutiara Timur	631	2 228	4 374	587	1 687
Tiro/Truseb	1 386	872	1 398	222	327
Tangse	618	2 185	5 417	280	1 276
Keumala	261	922	1 527	44	471
Titeue	162	574	687	224	459
Sakti	434	1 532	2 774	67	987
Mila	235	831	1 355	54	259
Padang Tiji	615	2 172	3 497	115	1 694
Delima	479	1 693	2 694	306	1 103
Grong-Grong	150	530	1 431	58	718
Indrajaya	479	1 691	2 817	78	847
Peukan Baro	469	1 659	2 783	230	1 096
Kembang Tanjong	543	1 920	3 019	127	636
Simpang Tiga	545	1 925	3 156	351	441
Kota Sigli	427	1 509	2 549	504	792
Pidie	964	3 407	5 564	96	1 183
Batee	493	1 741	3 485	129	2 039
Muara Tiga	523	1 848	3 879	349	2 966
Pidie	11 023	34 923	61 837	4 861	22 751

Catatan/Note: ...

Sumber/Source: Dinas Pemberdayaan Perempuan, Perlindungan Anak dan Keluarga Berencana Kabupaten Pidie/ Department of Women's Empowerment, Child Protection and Family Planning in Pidie Regency

Tabel
Table 4.2.14**Jumlah Peserta KB Baru dan KB Aktif Menurut Kecamatan di Kabupaten Pidie, 2020**
Number of New and Active Contraception Users by Sub District in Pidie Regency, 2020

Kecamatan Subdistrict	Peserta KB Baru New Contraception User	Peserta KB Aktif Active Contraception User
(1)	(2)	(3)
Geumpang	53	300
Mane	224	970
Glumpang Tiga	79	1 063
Glumpang Baro	75	351
Mutiara	609	1 086
Mutiara Timur	587	1 687
Tiro/Truseb	222	327
Tangse	280	1 276
Keumala	44	471
Titeue	224	459
Sakti	67	987
Mila	54	259
Padang Tiji	115	1 694
Delima	306	1 103
Grong-Grong	58	718
Indrajaya	78	847
Peukan Baro	230	1 096
Kembang Tanjong	127	636
Simpang Tiga	351	441
Kota Sigli	504	792
Pidie	96	1 183
Batee	126	2 039
Muara Tiga	349	2 966
Pidie	4 858	22 751

Catatan/Note: ...

Sumber/Source: Dinas Pemberdayaan Perempuan, Perlindungan Anak dan Keluarga Berencana Kabupaten Pidie/ Department of Women's Empowerment, Child Protection and Family Planning in Pidie Regency

Tabel
Table 4.2.15**Kegiatan Pembedahan menurut Spesialisasi dan Jenis Operasi pada Rumah Sakit Umum Sigli di Kabupaten Pidie, 2019**
Surgery Activity by Specialization and Type of Surgery in Sigli Central Hospital in Pidie Regency, 2019

Spesialisasi <i>Specialization</i>	Jenis Operasi/ <i>Type of Surgery</i>				Jumlah <i>Total</i>
	Khusus <i>Specially</i>	Besar <i>Big</i>	Sedang <i>Medium</i>	Kecil <i>Small</i>	
(1)	(2)	(3)	(4)	(5)	(6)
Bedah	9	590	220	1	820
Bedah Onkologi	0	121	87	0	208
Bedah Orthopedi	56	558	243	0	857
Bedah Urologi	281	112	36	1	430
Gigi	34	67	1	0	102
Kulit	0	2	2	0	4
Mata	0	117	40	0	157
Obsretrik & Ginekologi	0	544	569	64	1 177
Paru	0	0	0	0	0
Saraf	101	42	50	1	194
THT	0	16	64	0	80
Bedah Saraf	0	0	3	0	3
Jumlah	481	2 169	1 315	67	4 032

Catatan/Note: ...

Sumber/Source: RSUD Tgk. Chik Ditiro Sigli/ Sigli Central Hospital

Tabel
Table 4.2.16

**Kegiatan Rawat Inap pada Rumah Sakit Umum Sigli di
Kabupaten Pidie, 2019**
*Inpatient Activity in Sigli Central Hospital in Pidie Regency,
2019*

Uraian Description	Satuan Unit	Jumlah Total
(1)	(2)	(3)
Kapasitas Tempat Tidur	Unit	305
Tempat Tidur Tersedia	Unit	325
Jumlah Pasien Masuk	Orang	18 893
Jumlah Pasien Keluar Hidup	Orang	18 045
Jumlah Pasien Keluar Mati	Orang	673
Jumlah Hari Rawatan	Hari	75 303
Jumlah Lama Dirawat	Hari	75 927
Rata-rata Lama Dirawat (LOS)	Hari	4,05
Frekuensi Pemakaian TT (BTO)	Kali	61,37
Interval Pemakaian TT (TOI)	Hari	1,92
BOR	%	67,64
GDR (<i>Gruet Death Rate</i>)	/1000	35,95
NDR (<i>Net Death Rate</i>)	/1000	17,20

Catatan/Note: ...

Sumber/Source: RSUD Tgk. Chik Ditiro Sigli/ Sigli Central Hospital

4.3 AGAMA DAN SOSIAL LAINNYA RELIGION AND OTHER SOCIAL AFFAIRS

Tabel 4.3.1 Jumlah Tempat Peribadatan Menurut Kecamatan di Kabupaten Pidie, 2019
Number of Places of Worship by Subdistrict in Pidie Regency, 2019

Kecamatan Subdistrict	Masjid Mosque	Mushola Pray Room	Gereja Protestan Protestant Church	Gereja Katholik Catholic Church	Pura Temple	Vihara
(1)	(2)	(3)	(4)	(5)	(6)	(7)
Geumpang	6	23	0	0	0	0
Mane	8	25	0	0	0	0
Glumpang Tiga	9	65	0	0	0	0
Glumpang Baro	3	30	0	0	0	0
Mutiara	8	50	0	0	0	0
Mutiara Timur	13	97	0	0	0	0
Tiro/Truseb	5	32	0	0	0	0
Tangse	20	46	0	0	0	0
Keumala	5	20	0	0	0	0
Titeue	3	14	0	0	0	0
Sakti	11	66	0	0	0	0
Mila	4	24	0	0	0	0
Padang Tiji	11	66	0	0	0	0
Delima	4	48	0	0	0	0
Grong-Grong	2	16	0	0	0	0
Indrajaya	10	65	0	0	0	0
Peukan Baro	8	72	0	0	0	0
Kembang Tanjong	14	53	0	0	0	0
Simpang Tiga	8	64	0	0	0	0
Kota Sigli	4	21	0	0	0	0
Pidie	11	70	0	0	0	0
Batee	7	30	0	0	0	0
Muara Tiga	6	19	0	0	0	0
Pidie	180	1 016	0	0	0	0

Catatan/Note: ...

Sumber/Source: Dinas Syari'at Islam Kabupaten Pidie/ Department of Islamic Shari'a Pidie Regency

Tabel
Table 4.3.2**Jumlah Desa¹/Kelurahan yang Mengalami Bencana Alam²
Menurut Kecamatan di Kabupaten Pidie, 2014, 2018, dan
2019****Number of Villages¹/Kelurahan that Had Natural Disaster²
by Subdistrict in Pidie Regency, 2014, 2018, dan 2019**

Kecamatan Subdistrict	Banjir/Flood		
	2014	2018	2019
(1)	(2)	(3)	(4)
Geumpang	1	1	1
Mane	0	1	0
Glumpang Tiga	23	13	1
Glumpang Baro	0	0	0
Mutiara	1	0	0
Mutiara Timur	4	2	1
Tiro/Truseb	0	1	1
Tangse	13	7	6
Keumala	1	0	0
Titeue	0	0	0
Sakti	19	6	3
Mila	9	2	0
Padang Tiji	4	0	0
Delima	1	0	0
Grong-Grong	0	1	0
Indrajaya	3	3	2
Peukan Baro	0	0	0
Kembang Tanjong	14	0	0
Simpang Tiga	0	0	0
Kota Sigli	2	3	0
Pidie	4	3	0
Batee	0	0	0
Muara Tiga	0	0	0
Pidie	99	43	15

Lanjutan Tabel/*Continued Table 4.3.2*

Kecamatan Subdistrict	Gempa Bumi/ <i>Earthquake</i>		
	2014	2018	2019
(1)	(5)	(6)	(7)
Geumpang	6	0	0
Mane	4	0	0
Glumpang Tiga	1	0	0
Glumpang Baro	0	0	0
Mutiara	0	0	0
Mutiara Timur	0	0	0
Tiro/Truseb	0	0	0
Tangse	28	0	0
Keumala	1	0	0
Titeue	0	0	0
Sakti	1	0	0
Mila	0	0	0
Padang Tiji	2	0	0
Delima	0	0	0
Grong-Grong	0	0	0
Indrajaya	0	0	0
Peukan Baro	0	0	0
Kembang Tanjong	34	0	0
Simpang Tiga	0	0	0
Kota Sigli	0	0	0
Pidie	0	0	0
Batee	22	0	0
Muara Tiga	0	0	0
Pidie	99	0	0

Lanjutan Tabel/*Continued Table 4.3.2*

Kecamatan Subdistrict	Tanah Longsor/Landslide		
	2014	2018	2019
(1)	(8)	(9)	(10)
Geumpang	0	1	0
Mane	0	0	1
Glumpang Tiga	1	0	0
Glumpang Baro	0	0	0
Mutiara	0	0	0
Mutiara Timur	2	0	0
Tiro/Truseb	3	2	1
Tangse	8	3	3
Keumala	0	0	0
Titeue	0	0	0
Sakti	0	0	0
Mila	1	0	0
Padang Tiji	0	0	0
Delima	0	0	0
Grong-Grong	0	0	0
Indrajaya	0	0	0
Peukan Baro	0	0	0
Kembang Tanjong	1	0	0
Simpang Tiga	0	0	0
Kota Sigli	0	0	0
Pidie	0	0	2
Batee	0	0	0
Muara Tiga	0	0	0
Pidie	16	6	5

Catatan/Note: ¹ Desa pada tabel ini termasuk Unit Permukiman Transmigrasi (UPT) yang masih dibina oleh kementerian terkait dan nagari di Kabupaten/Kota Sumatera Barat/*Villages in this table are included in Transmigration Settlement Unit which is still fostered by the relevant ministries and the nagari in the Province of Sumatera Barat*

² Terjadi dalam tiga tahun terakhir sampai dengan saat pencacahan/*Occured during the last three years by the time of enumeration*

Sumber/Source: BPS, Pendataan Potensi Desa (Podes)/BPS-Statistics Indonesia, Village Potential Data Collecting

Tabel 4.3.3 Jumlah Perkara yang Diterima Menurut Jenis Perkara Pada Mahkamah Syariah di Kabupaten Pidie 2020
Number of Case Accepted at Syariah Court by Religion and Sub District 2020

Kecamatan Subdistrict	Izin Poligami/ Polygamous Permit	Pencegahan Perkawinan/ Marriage Prevention	Penolakan/ Rejection	Pembatalan Kawin/ Cancellation Marry
(1)	(2)	(3)	(4)	(5)
Geumpang	-	-	-	-
Mane	-	-	-	-
Glumpang Tiga	-	-	-	-
Glumpang Baro	-	-	-	-
Mutiara	-	-	-	-
Mutiara Timur	-	-	-	-
Tiro/Truseb	-	-	-	-
Tangse	-	-	-	-
Keumala	-	-	-	-
Titeue	-	-	-	-
Sakti	-	-	-	-
Mila	-	-	-	-
Padang Tiji	1	-	-	-
Delima	1	-	-	-
Grong-Grong	-	-	-	-
Indrajaya	-	-	-	-
Peukan Baro	-	-	-	-
Kembang Tanjong	-	-	-	-
Simpang Tiga	-	-	-	-
Kota Sigli	-	-	-	-
Pidie	-	-	-	-
Batee	-	-	-	-
Muara Tiga	-	-	-	-
Pidie	2	-	-	-

Lanjutan Tabel/Continued Table 4.3.3

Kecamatan Subdistrict	Kelalaian Suami/Istri/ Negligence of Husband/ Wife	Cerai Talak/ Talak Divorce	Cerai Gugat/ Divorce to Sue	Harta Bersama/ Common Property
(1)	(6)	(7)	(8)	(9)
Geumpang	-	1	2	-
Mane	-	2	9	-
Glumpang Tiga	-	5	14	-
Glumpang Baro	-	6	4	-
Mutiara	-	1	29	-
Mutiara Timur	-	6	40	-
Tiro/Truseb	-	-	8	-
Tangse	-	12	18	-
Keumala	-	3	11	-
Titeue	-	2	2	-
Sakti	-	5	22	-
Mila	-	3	6	-
Padang Tiji	-	4	26	-
Delima	-	3	13	-
Grong-Grong	-	-	4	-
Indrajaya	-	4	23	-
Peukan Baro	-	4	26	-
Kembang Tanjong	-	3	16	-
Simpang Tiga	-	2	9	-
Kota Sigli	-	4	17	-
Pidie	-	6	42	-
Batee	-	3	14	-
Muara Tiga	-	1	15	-
Pidie	-	80	370	-

Lanjutan Tabel/Continued Table 4.3.3

Kecamatan Subdistrict	Penguasaan Anak/ Rights Take Care of Child	Nafkah oleh Istri/ Maintenance by Wife	Hak-hak Bekas Istri/ Ex Wife Rights	Pengesahan Anak/ Authentication of Child
(1)	(10)	(11)	(12)	(13)
Geumpang	-	-	-	-
Mane	-	-	-	-
Glumpang Tiga	-	-	-	-
Glumpang Baro	-	-	-	-
Mutiara	-	-	-	-
Mutiara Timur	-	-	-	-
Tiro/Truseb	-	-	-	-
Tangse	-	-	-	-
Keumala	-	-	-	-
Titeue	-	-	-	-
Sakti	-	-	-	-
Mila	-	-	-	-
Padang Tiji	-	-	-	-
Delima	-	-	-	-
Grong-Grong	-	-	-	-
Indrajaya	-	-	-	-
Peukan Baro	-	-	-	-
Kembang Tanjong	-	-	-	-
Simpang Tiga	-	-	-	-
Kota Sigli	-	-	-	-
Pidie	-	-	-	-
Batee	-	-	-	-
Muara Tiga	-	-	-	-
Pidie	-	-	-	-

Lanjutan Tabel/Continued Table 4.3.3

Kecamatan Subdistrict	Pencabutan Kekuasaan Wali/ Power Repeal of Guardian Family	Penunjukkan Orang sebagai Wali/Indicator People as Guardian Family	Ganti Rugi thd Wali/ Indemna-tion to Guardian Family	Asal Usul Anak/ Child Genesis
(1)	(14)	(15)	(16)	(17)
Geumpang	-	-	-	-
Mane	-	-	-	-
Glumpang Tiga	-	-	-	-
Glumpang Baro	-	-	-	-
Mutiara	-	-	-	-
Mutiara Timur	-	-	-	-
Tiro/Truseb	-	-	-	-
Tangse	-	-	-	-
Keumala	-	-	-	-
Titeue	-	-	-	-
Sakti	-	-	-	-
Mila	-	-	-	-
Padang Tiji	-	-	-	-
Delima	-	-	-	-
Grong-Grong	-	-	-	-
Indrajaya	-	-	-	-
Peukan Baro	-	-	-	-
Kembang Tanjong	-	-	-	-
Simpang Tiga	-	-	-	-
Kota Sigli	-	-	-	-
Pidie	-	-	-	-
Batee	-	-	-	-
Muara Tiga	-	-	-	-
Pidie	-	-	-	-

Lanjutan Tabel/Continued Table 4.3.3

Kecamatan Subdistrict	Penolakan Kawin Campuran/ Rejection of Marries Mixture	Isbat Nikah/ Marriage Confirmation	Izin Kawin/ Marriage Permit	Dispensasi Kawin/ Dispensation Marries
(1)	(18)	(19)	(20)	(21)
Geumpang	-	46	-	2
Mane	-	50	-	7
Glumpang Tiga	-	6	-	6
Glumpang Baro	-	24	-	2
Mutiara	-	5	-	4
Mutiara Timur	-	12	-	6
Tiro/Truseb	-	37	-	5
Tangse	-	124	-	13
Keumala	-	28	-	3
Titeue	-	14	-	4
Sakti	-	27	-	3
Mila	-	22	-	3
Padang Tiji	-	10	-	9
Delima	-	2	-	3
Grong-Grong	-	20	-	3
Indrajaya	-	18	-	1
Peukan Baro	-	3	-	5
Kembang Tanjong	-	42	-	6
Simpang Tiga	-	27	-	4
Kota Sigli	-	4	-	3
Pidie	-	12	-	8
Batee	-	12	-	17
Muara Tiga	-	6	-	14
Pidie	-	551	-	131

Lanjutan Tabel/Continued Table 4.3.3

Kecamatan Subdistrict	Wali Adhol	Kewarisan/ Heir	Wasiat/ Escrow	Hibah/ Bequest
(1)	(22)	(23)	(24)	(25)
Geumpang	-	1	-	-
Mane	-	1	-	-
Glumpang Tiga	-	1	-	-
Glumpang Baro	-	-	-	-
Mutiara	-	-	-	-
Mutiara Timur	-	-	-	-
Tiro/Truseb	-	-	-	-
Tangse	-	-	-	-
Keumala	-	3	-	-
Titeue	-	-	-	-
Sakti	-	-	-	-
Mila	-	-	-	-
Padang Tiji	-	-	-	-
Delima	-	-	-	-
Grong-Grong	-	-	-	-
Indrajaya	-	-	-	-
Peukan Baro	-	-	-	-
Kembang Tanjong	-	-	-	-
Simpang Tiga	-	-	-	-
Kota Sigli	-	-	-	-
Pidie	-	-	-	-
Batee	-	1	-	-
Muara Tiga	-	-	-	-
Pidie	-	7	-	-

Lanjutan Tabel/Continued Table 4.3.3

Kecamatan Subdistrict	Wakaf/ Religios Fondation	Shodaqoh/ Alms	Give	Lain-lain/ Adopsi/ Other
(1)	(26)	(27)		(28)
Geumpang	-	-		-
Mane	-	-		-
Glumpang Tiga	-	-		-
Glumpang Baro	-	-		-
Mutiara	-	-		-
Mutiara Timur	-	-		-
Tiro/Truseb	-	-		-
Tangse	-	-		-
Keumala	-	-		-
Titeue	-	-		-
Sakti	-	-		2
Mila	-	-		-
Padang Tiji	-	-		-
Delima	-	-		-
Grong-Grong	-	-		-
Indrajaya	-	-		-
Peukan Baro	-	-		-
Kembang Tanjong	-	-		-
Simpang Tiga	-	-		-
Kota Sigli	-	-		-
Pidie	-	-		-
Batee	-	-		-
Muara Tiga	-	-		-
Pidie	-	-		2

Catatan/Note: ...

Sumber/Source: Mahkamah Syariah Kabupaten Pidie/ Syariah Court of Pidie Regency

4.4 KRIMINALITAS CRIMES

Tabel 4.4.1 Banyaknya Tindakan Kriminalitas Menurut Kecamatan dan Jenis Kasus di Kabupaten Pidie, 2019
Number of Criminality by Sub District and Case Type in Pidie Regency, 2019

Kecamatan Subdistrict	Pembakaran/ Combustion	Kebakaran/ Burnt	Penculikan/ Kidnapping	Penghinaan/ Humiliation	Pembunuhan/ Murder
(1)	(2)	(3)	(4)	(5)	(6)
Geumpang	0	0	0	0	0
Mane	0	0	0	0	0
Glumpang Tiga	0	0	0	0	0
Glumpang Baro	0	0	1	0	0
Mutiara	0	0	0	0	0
Mutiara Timur	0	0	0	0	0
Tiro/Truseb	0	0	0	0	0
Tangse	0	0	0	0	0
Keumala	0	0	0	0	0
Titeue	0	0	0	0	0
Sakti	0	0	0	0	0
Mila	0	0	0	0	0
Padang Tiji	0	0	0	0	0
Delima	0	0	0	1	0
Grong-Grong	0	0	0	0	0
Indrajaya	0	0	0	0	0
Peukan Baro	0	0	0	1	0
Kembang Tanjong	0	0	0	0	0
Simpang Tiga	1	0	0	0	0
Kota Sigli	1	0	0	1	0
Pidie	1	0	0	0	0
Batee	0	0	0	1	0
Muara Tiga	0	0	0	0	0
Pidie	3	0	1	4	0

Lanjutan Tabel/Continued Table 4.4.1

Kecamatan Subdistrict	Aniaya Ringan/ Maltreat	Aniaya Berat/ Cruel Treatment	Pencurian Biasa/ Theft	Pencurian Pemberatan/ heavy Theft
(1)	(7)	(8)	(9)	(10)
Geumpang	0	0	0	0
Mane	2	0	0	1
Glumpang Tiga	1	0	1	0
Glumpang Baro	3	0	0	0
Mutiara	5	0	0	0
Mutiara Timur	2	0	2	0
Tiro/Truseb	0	0	0	0
Tangse	0	0	0	0
Keumala	1	0	0	0
Titeue	0	0	0	0
Sakti	3	0	0	0
Mila	2	0	0	0
Padang Tiji	0	0	5	0
Delima	1	0	1	0
Grong-Grong	2	0	2	0
Indrajaya	2	0	3	1
Peukan Baro	1	0	0	0
Kembang Tanjong	8	0	0	0
Simpang Tiga	1	0	1	0
Kota Sigli	13	0	8	2
Pidie	19	0	9	5
Batee	2	0	2	0
Muara Tiga	8	0	2	2
Pidie	76	0	36	11

Lanjutan Tabel/Continued Table 4.4.1

Kecamatan Subdistrict	Pencurian dengan Kekerasan/ Theft with Abuse	Pencurian Ringan/ Light Theft	Pemerasan/ Blackmail	Penggelapan/ Blackout
(1)	(11)	(12)	(13)	(14)
Geumpang	0	0	0	1
Mane	0	0	0	0
Glumpang Tiga	0	0	0	0
Glumpang Baro	0	0	0	2
Mutiara	0	0	0	1
Mutiara Timur	1	0	0	1
Tiro/Truseb	0	0	0	0
Tangse	0	0	0	0
Keumala	0	0	0	0
Titeue	0	0	0	1
Sakti	2	0	0	2
Mila	0	0	0	0
Padang Tiji	0	0	0	1
Delima	0	0	0	0
Grong-Grong	0	1	0	1
Indrajaya	1	0	0	1
Peukan Baro	3	0	0	0
Kembang Tanjong	0	0	0	0
Simpang Tiga	1	0	0	0
Kota Sigli	0	1	1	3
Pidie	2	0	0	7
Batee	0	0	0	2
Muara Tiga	0	0	0	0
Pidie	10	2	1	23

Lanjutan Tabel/Continued Table 4.4.1

Kecamatan Subdistrict	Penipuan/ Deception	Pengrusakan/ Defacement	Narkotika/ Drugs	Perampasan Hak/ Rights Hijack	Curanmor/ Vehicle Theft
(1)	(15)	(16)	(17)	(18)	(19)
Geumpang	1	0	0	0	1
Mane	0	0	0	0	0
Glumpang Tiga	2	0	0	0	0
Glumpang Baro	2	0	0	0	2
Mutiara	3	0	0	0	0
Mutiara Timur	7	0	0	0	2
Tiro/Truseb	1	0	0	0	0
Tangse	0	0	0	0	0
Keumala	3	0	0	0	0
Titeue	1	0	0	0	0
Sakti	4	0	0	0	2
Mila	1	0	0	0	0
Padang Tiji	2	0	0	0	1
Delima	2	0	0	0	0
Grong-Grong	4	0	0	0	5
Indrajaya	2	1	0	0	0
Peukan Baro	3	1	0	1	3
Kembang Tanjong	3	0	0	0	1
Simpang Tiga	4	1	0	0	2
Kota Sigli	20	0	0	0	4
Pidie	15	1	0	0	5
Batee	1	0	0	0	1
Muara Tiga	0	0	0	0	1
Pidie	81	4	0	1	30

Lanjutan Tabel/Continued Table 4.4.1

Kecamatan Subdistrict	Pengancaman/ Posing a Threat	KDRT/ Family Abuse	Senpi/ Gun	Kesusilaan/ Morality
(1)	(20)	(21)	(22)	(23)
Geumpang	0	0	0	0
Mane	0	0	0	1
Glumpang Tiga	1	0	0	0
Glumpang Baro	0	0	0	1
Mutiara	0	0	0	0
Mutiara Timur	0	0	0	1
Tiro/Truseb	0	0	0	0
Tangse	0	0	0	1
Keumala	0	0	0	0
Titeue	0	0	0	0
Sakti	0	1	0	0
Mila	0	0	0	1
Padang Tiji	1	0	0	1
Delima	0	0	0	0
Grong-Grong	0	0	0	0
Indrajaya	0	1	0	1
Peukan Baro	0	0	0	1
Kembang Tanjong	0	0	0	0
Simpang Tiga	0	0	0	3
Kota Sigli	1	7	0	2
Pidie	0	6	0	2
Batee	0	0	0	1
Muara Tiga	0	0	0	2
Pidie	3	15	0	18

Lanjutan Tabel/Continued Table 4.4.1

Kecamatan Subdistrict	Perjudian/ Gambling	<i>Illegal Logging</i>	Penyerobotan/ Snatched	Temu Mayat/ Body Found
(1)	(24)	(25)	(26)	(27)
Geumpang	0	1	0	0
Mane	0	2	0	0
Glumpang Tiga	0	1	0	0
Glumpang Baro	0	0	0	0
Mutiara	0	0	0	0
Mutiara Timur	2	0	1	0
Tiro/Truseb	0	0	1	0
Tangse	0	0	0	0
Keumala	0	0	0	0
Titeue	0	0	0	0
Sakti	0	0	0	0
Mila	1	0	0	0
Padang Tiji	0	2	0	0
Delima	0	0	0	0
Grong-Grong	0	0	0	0
Indrajaya	1	0	0	0
Peukan Baro	1	0	0	0
Kembang Tanjong	0	0	0	0
Simpang Tiga	0	0	0	0
Kota Sigli	1	0	0	0
Pidie	4	0	0	0
Batee	0	0	0	0
Muara Tiga	0	0	0	0
Pidie	10	6	2	0

Lanjutan Tabel/Continued Table 4.4.1

Kecamatan Subdistrict	Korupsi/ Corruption	Perkelahian/ Fighting	Lainnya/ Other's	Jumlah/ Total
(1)	(28)	(29)	(30)	(31)
Geumpang	0	0	0	4
Mane	0	0	0	6
Glumpang Tiga	0	0	0	6
Glumpang Baro	0	0	2	13
Mutiara	0	0	3	12
Mutiara Timur	0	0	3	22
Tiro/Truseb	0	0	0	2
Tangse	0	0	0	1
Keumala	0	0	2	6
Titeue	0	0	0	2
Sakti	0	0	2	16
Mila	0	0	0	5
Padang Tiji	0	0	0	13
Delima	0	0	1	6
Grong-Grong	0	0	2	17
Indrajaya	0	0	4	18
Peukan Baro	0	0	2	17
Kembang Tanjong	0	0	0	12
Simpang Tiga	0	1	0	15
Kota Sigli	0	0	11	76
Pidie	1	0	5	82
Batee	0	1	0	11
Muara Tiga	0	0	3	18
Pidie	1	2	40	380

Catatan/Note : ...

Sumber/Source : Kepolisian Resort Pidie/Police Resort of Pidie Regency

Tabel
Table 4.4.2**Banyaknya Tindakan Kriminalitas Menurut Bulan dan Jenis Kasus di Kabupaten Pidie, 2019**
Number of Criminality by Month and Case Type in Pidie Regency, 2019

Bulan Month	Pembakaran/ Combustion	Kebakaran/ Burnt	Penculikan/ Kidnapping	Penghinaan/ Humiliation	Pembunuhan/ Murder
(1)	(2)	(3)	(4)	(5)	(6)
Januari	0	0	0	0	0
Februari	0	0	0	0	0
Maret	0	0	0	0	0
April	0	0	1	0	0
Mei	0	0	0	0	0
Juni	1	0	0	0	0
Juli	0	0	0	0	0
Agustus	0	0	0	2	0
September	1	0	0	1	0
Oktober	1	0	0	1	0
November	0	0	0	0	0
Desember	0	0	0	0	0
Pidie	3	0	1	4	0

Lanjutan Tabel/*Continued Table 4.4.2*

Bulan Month	Aniaya Ringan/ Maltreat	Aniaya Berat/ Cruel Treatment	Pencurian Biasa/ Theft	Pencurian Pemberatan/ heavy Theft
(1)	(7)	(8)	(9)	(10)
Januari	10	0	6	3
Februari	15	0	3	3
Maret	12	0	3	2
April	3	0	5	0
Mei	7	0	2	1
Juni	5	0	1	1
Juli	1	0	4	0
Agustus	5	0	2	0
September	2	0	4	0
Oktober	7	0	1	1
November	4	0	2	0
Desember	5	0	3	0
Pidie	76	0	36	11

Lanjutan Tabel/Continued Table 4.4.2

Bulan Month	Pencurian dengan Kekerasan/ Theft with Abuse	Pencurian Ringan/ Light Theft	Pemerasan/ Blackmail	Penggelapan/ Blackout
(1)	(11)	(12)	(13)	(14)
Januari	0	0	0	5
Februari	1	0	1	3
Maret	0	0	0	3
April	0	0	0	2
Mei	1	0	0	2
Juni	3	2	0	1
Juli	1	0	0	6
Agustus	1	0	0	0
September	1	0	0	0
Oktober	1	0	0	0
November	0	0	0	0
Desember	1	0	0	1
Pidie	10	2	1	23

Lanjutan Tabel/*Continued Table* 4.4.2

Bulan Month	Penipuan/ Deception	Pengrusakan/ Defacement	Narkotika/ Drugs	Perampasan Hak/ Rights Hijack	Curanmor/ Vehicle Theft
(1)	(15)	(16)	(17)	(18)	(19)
Januari	6	0	0	0	1
Februari	10	1	0	0	0
Maret	8	0	0	0	1
April	7	0	0	1	3
Mei	8	1	0	0	7
Juni	5	0	0	0	2
Juli	3	0	0	0	3
Agustus	10	1	0	0	6
September	4	1	0	0	3
Oktober	9	0	0	0	2
November	4	0	0	0	2
Desember	7	0	0	0	0
Pidie	81	4	0	1	30

Lanjutan Tabel/Continued Table 4.4.2

Bulan Month	Pengancaman/ Posing a Threat	KDRT/ Family Abuse	Senpi/ Gun	Kesusilaan/ Morality
(1)	(20)	(21)	(22)	(23)
Januari	1	1	0	1
Februari	0	0	0	1
Maret	0	2	0	3
April	1	5	0	1
Mei	0	1	0	1
Juni	0	0	0	3
Juli	1	0	0	4
Agustus	0	1	0	2
September	0	2	0	1
Oktober	0	2	0	0
November	0	1	0	0
Desember	0	0	0	1
Pidie	3	15	0	18

Lanjutan Tabel/*Continued Table* 4.4.2

Bulan Month	Perjudian/ Gambling	<i>Illegal Logging</i>	Penyerobotan/ Snatched	Temu Mayat/ Body Found
(1)	(24)	(25)	(26)	(27)
Januari	0	1	0	0
Februari	4	0	0	0
Maret	1	0	0	0
April	0	0	0	0
Mei	1	0	0	0
Juni	0	0	1	0
Juli	0	2	0	0
Agustus	0	0	1	0
September	3	2	0	0
Oktober	1	0	0	0
November	0	0	0	0
Desember	0	1	0	0
Pidie	10	6	2	0

Lanjutan Tabel/*Continued Table 4.4.2*

Bulan Month	Korupsi/ Corruption	Perkelahian/ Fighting	Lainnya /Other's	Jumlah/ Total
(1)	(28)	(29)	(30)	(31)
Januari	1	1	5	42
Februari	0	0	3	45
Maret	0	0	4	39
April	0	0	3	32
Mei	0	0	8	40
Juni	0	0	2	27
Juli	0	1	5	31
Agustus	0	0	1	32
September	0	0	3	28
Oktober	0	0	3	29
November	0	0	1	14
Desember	0	0	2	21
Pidie	1	2	40	380

Catatan/*Note* : ...Sumber/*Source* : Kepolisian Resort Pidie/*Police Resort of Pidie Regency*

Tabel
Table 4.4.3**Jumlah Pengelolaan Perkara Pelanggaran di Kabupaten Pidie, 2019**
Number of Infraction Case Management in Pidie Regency, 2019

Bulan Month	Sisa Bulan Lalu/ Residu of Last Month	Masuk/ In	Pengeluaran/ Out	Sisa/Residu
(1)				
Januari	605
Februari	600
Maret	400
April	165
Mei	105
Juni	100
Juli	237
Agustus	258
September	441
Oktober	106
November	1005
Desember	620
Pidie	4642

Catatan/Note : ...

Sumber/Source : Kepolisian Resort Pidie/Police Resort of Pidie Regency

Tabel 4.4.4 **Jumlah Kecelakaan Menurut Bulan dan Jenis Kecelakaan di Kabupaten Pidie, 2020**
Table **Number of Accident by Month and type of Accident in Pidie Regency, 2020**

Bulan Month	Kecelakaan Berat/ Heavy Accident	Kecelakaan Ringan/ Light Accident	Jumlah KSS/Total
(1)	(2)	(3)	(4)
Januari	4	27	31
Februari	1	20	21
Maret	4	11	15
April	1	11	12
Mei	4	6	10
Juni	5	17	22
Juli	5	13	18
Agustus	5	18	23
September	1	15	16
Oktober	5	13	18
November	1	16	17
Desember	3	7	10
Pidie	39	174	213

Catatan/Note : ...

Sumber/Source : Kepolisian Resort Pidie/Police Resort of Pidie Regency

Tabel
Table 4.4.5**Jumlah Kecelakaan Menurut Bulan dan Jenis Korban di Kabupaten Pidie, 2020**
Number of Accident by Month and type of Victims in Pidie Regency, 2020

Bulan Month	Meninggal/ Death	Luka Berat/ Heavy Injurie	Luka Ringan/ Light Injurie	Materi/Wealth
(1)	(2)	(3)	(4)	(5)
Januari	7	1	57	55 000 000
Februari	1	0	45	55 000 000
Maret	8	3	39	41 000 000
April	1	0	21	17 000 000
Mei	5	0	10	31 500 000
Juni	5	1	32	38 000 000
Juli	5	2	45	127 000 000
Agustus	6	1	38	31 100 000
September	1	0	27	25 800 000
Oktober	7	0	24	60 000 000
November	2	3	37	83 000 000
Desember	3	0	17	19 000 000
Pidie	51	11	392	583 400 000

Catatan/Note : ...

Sumber/Source : Kepolisian Resort Pidie/Police Resort of Pidie Regency

Tabel
Table 4.4.6

Jumlah Perkara Pidana per Bulan D diselesaikan Kejaksaan Negeri di Kabupaten Pidie, 2020
Number of Criminal Case per Month With Finished by The Judiciary State in Pidie Regency, 2020

Bulan Month	Dilimpahkan ke Pengadilan Negeri/Over to Judiciary State	Dikeluarkan dari Tahanan/Out From Arrest	Penangguhan Tahanan/Arrest Postponement	Jumlah/ Total
(1)				
Januari	17	-	-	-
Februari	17	-	-	-
Maret	19	-	-	-
April	29	-	-	-
Mei	52	-	-	-
Juni	7	-	-	-
Juli	41	-	-	-
Agustus	15	-	-	-
September	25	-	-	-
Oktober	31	-	-	-
November	24	-	-	-
Desember	33	-	-	-
Pidie	310	-	-	-

Catatan/Note : ...

Sumber/Source : Kejaksaan Negeri Pidie/ Judiciary State of Pidie Regency

Tabel
Table 4.4.7**Jumlah Terdakwa di Pengadilan Negeri Sigli, 2020**
Number of Defendants in Pidie Regency, 2020

Putusan Verdicts	Jumlah/ Total
(1)	(2)
Belum diputuskan	21
Terdakwa	-
Terpidana	-
Pidana Mati	-
Pidana Penjara Seumur Hidup	-
Pidana Penjara Kurun Waktu Tertentu	-
Pidana Kurungan	408
Pidana Tambahan	-
Pidana Bersyarat	-
Tindakan	-
Dikembalikan pada orang tua	2
Dikembalikan pada pemerintah/negara	-
Rehabilitasi	-
Lain-lain	-
BEBAS DARI TUDUHAN	-
LEPAS DARI TUNTUTAN	-

Catatan/Note : ...

Sumber/Source : Pengadilan Negeri Sigli/ District Court of Pidie Regency

Tabel 4.4.8 **Jumlah Terdakwa Menurut Jenis Kelamin di Pengadilan Negeri Sigli, 2020**
Table 4.4.8 **Number of Defendants by Month by Sex The Judiciary State in Pidie Regency, 2020**

Bulan Month	Laki-Laki Male	Perempuan Female	Jumlah Total
(1)	(2)	(3)	(4)
Januari	27	-	27
Februari	16	3	19
Maret	31	3	34
April	41	1	42
Mei	50	2	52
Juni	30	1	31
Juli	43	3	46
Agustus	33	-	33
September	27	-	27
Oktober	29	-	29
November	36	3	39
Desember	30	1	31
Pidie	393	17	410

Catatan/Note : ...

Sumber/Source : Pengadilan Negeri Sigli/ Judiciary State of Pidie Regency

Tabel
Table 4.4.9**Jumlah Terdakwa Menurut Kelompok Umur di Pengadilan Negeri Sigli, 2020**
Number of Defendants by Month by Age Group in Pidie Regency, 2020

Bulan Month	<18 Tahun <18 Age	>18 Tahun >18 Age	Jumlah Total
(1)	(2)	(3)	(4)
Januari	-	27	27
Februari	3	16	19
Maret	-	34	34
April	-	42	42
Mei	-	52	52
Juni	-	31	31
Juli	1	45	46
Agustus	2	31	33
September	2	25	27
Oktober	-	29	29
November	1	38	39
Desember	-	31	31
Pidie	9	401	410

Catatan/Note : ...

Sumber/Source : Pengadilan Negeri Sigli/ Judiciary State of Pidie Regency

4.5 KEMISKINAN POVERTY

Tabel 4.5.1 Garis Kemiskinan, Jumlah, dan Persentase Penduduk Miskin di Kabupaten Pidie, 2013–2020
Poverty Line, Number, and Percentage of Poor People in Pidie Regency, 2013–2020

Tahun Year	Garis Kemiskinan (rupiah/kapita/bulan) Poverty Line (rupiah/capita/month)	Jumlah Penduduk Miskin (ribu) Number of Poor People (thousand)	Persentase Penduduk Miskin Percentage of Poor People
(1)	(2)	(3)	(4)
2013	359 367	88,30	22,12
2014	363 791	83,70	20,29
2015	374 791	88,22	21,18
2016	393 370	90,16	21,25
2017	408 150	92,35	21,43
2018	435 873	89,53	20,47
2019	462 059	86,29	19,46
2020	493 145	86,39	19,23

Catatan/Note: ...

Sumber/Source: .BPS, Survei Sosial Ekonomi Nasional Maret/BPS-Statistics Indonesia, March National Socioeconomic Survey

Tabel 4.5.2 Indeks Kedalaman Kemiskinan dan Indeks Keparahan Kemiskinan di Kabupaten Pidie, 2013–2020
Poverty Gap Index and Poverty Severity Index in Pidie Regency, 2013–2020

Tahun Year	Indeks Kedalaman Kemiskinan Poverty Gap Index	Indeks Keparahan Kemiskinan Poverty Severity Index
(1)	(2)	(3)
2013	2,99	0,67
2014	3,40	0,75
2015	4,28	1,41
2016	4,55	1,54
2017	4,18	1,21
2018	4,02	1,20
2019	2,99	0,71
2020	2,20	0,45

Catatan/Note: ...

Sumber/Source: .BPS, Survei Sosial Ekonomi Nasional Maret/BPS-Statistics Indonesia, March National Socioeconomic Survey

Produksi Ikan Laut Menurut Lokasi TPI di Kabupaten Pidie, 2020

TPI Kuala Peukan Baro

4.581.368 kg



TPI Batee

3.772.059 kg



TPI Kembang Tanjung

5.539.700 kg



TPI Sumpang Tiga

3.592.882 kg



PENJELASAN TEKNIS**TECHNICAL NOTES**

1. **Lahan sawah** adalah lahan pertanian yang berpetak-petak dan dibatasi oleh pematang (galengan), saluran untuk menahan/ menyalurkan air, yang biasanya ditanami padi sawah tanpa memandang dari mana diperoleh atau status lahan tersebut. Lahan yang dimaksud termasuk lahan yang terdaftar di Pajak Bumi Bangunan, luran Pembangunan Daerah, lahan bengkok, lahan serobotan, lahan rawa yang ditanami padi dan lahan bekas tanaman tahunan yang telah dijadikan sawah, baik yang ditanami padi, palawija atau tanaman semusim lainnya.
 2. **Tegal/Kebun** adalah lahan pertanian bukan sawah (lahan kering) yang ditanami tanaman semusim atau tahunan dan terpisah dengan halaman sekitar rumah serta penggunaannya tidak berpindah pindah.
 3. **Ladang/Huma** adalah lahan pertanian bukan sawah (lahan kering) yang biasanya ditanami tanaman semusim dan penggunaannya hanya semusim atau dua musim, kemudian akanditinggalkan bila sudah tidak subur lagi (berpindah-pindah). Kemungkinan lahan ini beberapa tahun kemudian akan dikerjakan kembali jika sudah subur.
1. *Wetland is agricultural land that separated by small dykes to resist water, where the main crop is usually wetland paddy without considering where it is got from or the status of the land. It includes the land that is registered at land income tax office, regional development contribution, 'bengkok' land, illegal ownership, swamps for rice cultivation, and annual crop land mark that has been used as rice field, which are both planted with paddy, secondary crops or the other seasonal crops.*
 2. *Dry field/Garden is an dryland (unirrigated land) which is planted with seasonal or annual crops and separately from the yard around the house without shifting*
 3. *Unirrigated agricultural field / Shifting cultivation land is dryland (unirrigated land) that usually is cultivated for seasonal crops and utilized only for one or two seasons, then it will be left when it is not fertile (shifting). Maybe, this land will be used again in a few years if it has been fertile.*

4. **Lahan** yang sementara tidak diusahakan adalah lahan yang biasanya diusahakan tetapi untuk sementara (lebih dari 1 (satu) tahun tetapi kurang dari atau sama dengan 2 (dua) tahun) tidak diusahakan, termasuk lahan sawah yang tidak diusahakan selama lebih dari 2 (dua) tahun.
 5. Data pokok tanaman pangan yang dikumpulkan adalah luas panen dan produktivitas (hasil per hektar). Produksi tanaman pangan merupakan hasil perkalian antara luas panen dengan produktivitas. Pengumpulan data luas panen dilakukan setiap bulan dengan pendekatan area kecamatan di seluruh wilayah Indonesia. Pengumpulan data produktivitas dilakukan melalui pengukuran langsung pada plot ubinan berukuran 2½ m x 2½ m. Pengumpulan data produktivitas dilakukan setiap subround (empat bulanan) pada waktu panen petani.
 6. Data produksi padi dan palawija yang disajikan adalah dalam kualitas: gabah kering giling (padi), pipilan kering (jagung), biji kering (kedelai dan kacang tanah), dan umbi basah (ubi kayu dan ubi jalar).
 7. **Tanaman sayuran dan buah-buahan semusim**
Tanaman sayuran semusim
4. *Temporarily unused land is land that is regularly used but temporarily (more than a year but less or equal than two years) is unused, it includes wetland that is not cultivated more than two years.*
 5. *The main food crops data collected consists of harvested area and productivity (yield per hectare). Food crops production is generated by harvested area multiplied by productivity. The harvested area data is collected every month using sub district area approach in all sub district in Indonesia. The productivity data collection is conducted by a direct measurement in 2½m x 2½m crop cutting plot. The productivity measurement is conducted in every subround (four monthly) at the time when farmers are harvesting their crops.*
 6. *Production of paddy and secondary crops data are presented in the form of: dry unhusked rice (paddy), dry loose maize (maize), dry shells crops (soybeans and peanuts), and fresh roots (cassava and sweet potatoes).*
 7. *Seasonal vegetable and fruit plants*
Seasonal vegetable plants are plants which are the sources of

adalah tanaman sumber vitamin, garam mineral dan lain-lain yang dikonsumsi dari bagian tanaman yang berupa daun, bunga, buah, dan umbinya, yang berumur kurang dari satu tahun.

Tanaman buah-buahan semusim adalah tanaman sumber vitamin, garam mineral, dan lain-lain yang dikonsumsi dari bagian tanaman yang berupa buah, berumur kurang dari satu tahun, tidak berbentuk pohon/rumpuntetapi menjalar dan berbatang lunak.

8. Tanaman buah-buahan dan sayuran tahunan

Tanaman buah-buahan tahunan adalah tanaman sumber vitamin, garam mineral, dan lain-lain yang dikonsumsi dari bagian tanaman yang berupa buah dan merupakan tanaman tahunan.

Tanaman sayuran tahunan adalah tanaman sumber vitamin, garam mineral, dan lain-lain yang dikonsumsi dari bagian tanaman yang berupa daun dan atau buah yang berumur lebih dari satu tahun.

9. Tanaman biofarmaka adalah tanaman yang bermanfaat untuk obat-obatan, kosmetik, dan kesehatan yang dikonsumsi atau digunakan dari bagian-bagian tanaman seperti daun, batang, buah, umbi (rimpang) ataupun akar.

vitamin, mineral salt, etc, consumed from the part of the plant in the form of leaf, flower, fruit, and root with the age of less than one year.

Seasonal fruit plants are plants which are the sources of vitamin, mineral salt, etc, consumed from the part of the plant in the form of fruits. These plants are creeps with the age of less than one year.

8. *Annual fruit and vegetable plants*

Annual fruit plants are plants which are the sources of vitamin, contained mineral salt, etc, consumed from the part of plant in the form of fruit and more than one year of age.

Annual vegetable plants are plants which are the sources of vitamin, contained mineral salt, etc, consumed from the part of the plant in the form of vegetable and more than one year of age.

9. *Medicinal plants are plants which are useful for medicine. It is consumed from part of the plant such as leaf, flower, fruit, tuber, and root.*

10. Tanaman hias adalah tanaman yang mempunyai nilai keindahan baik bentuk, warna daun, tajuk maupun bunganya, sering digunakan untuk penghias pekarangan dan lain sebagainya.
11. Luas panen tanaman hortikultura adalah luas tanaman sayuran, buah-buahan, biofarmaka, dan tanaman hias yang diambil hasilnya/dipanen pada periode pelaporan.
12. Luas panen untuk tanaman sayuran adalah luas tanaman yang dipanen sekaligus/habis/dibongkar dan luas tanaman yang dipanen berkali-kali (lebih dari satu kali)/belum habis. Tanaman yang dipanen sekaligus/habis/dibongkar adalah tanaman yang sehabis panen langsung dibongkar/dicabut, terdiri dari bawang merah, bawang putih, bawang daun, kentang, kol/kubis, kembang kol, petsai/sawi, wortel, lobak, dan kacang merah. Tanaman yang dipanen berkali-kali (lebih dari satu kali)/belum habis adalah tanaman yang pemanenannya lebih dari satu kali dan biasanya dibongkar apabila panen terakhir sudah tidak memadai lagi, terdiri dari: kacang panjang, cabe besar, cabe rawit, jamur, tomat, terung, buncis, ketimun, labu siam, kangkung, bayam, melon, semangka, dan blewah.
10. *Ornamental plants are plants which have a beauty value, either in shape, colour of leaf or crown of flower, and they are often used as a yard decorator.*
11. *Harvested area of horticulture is area which vegetable, fruit, medicinal and ornamental plant of crop harvested during the period of report.*
12. *Harvested area of vegetables is area of entirely plant harvested/demolished and plant harvested several times/undemolished. Entirely plants harvested/demolished are plants usually harvested once and demolished to be substituted by other plants, consisting of: shallots, garlic, leeks, potato, cabbage, cauli flower, mustard green, carrots, chinese radish, and red kidney beans. Plants harvested several times/undemolished are plants usually harvested more than once and demolished in the case that the last harvest was economically not profitable. They consist of : yard long beans, chili, small chili, mushroom, tomatoes, egg plant, french beans, cucumber, pumpkin/chajota, swamp cabbage, spinach, melon, watermelon, and blewah .*

13. Produksi hortikultura adalah hasil menurut bentuk produk dari setiap tanaman sayuran, buah-buahan, biofarmaka dan tanaman hias yang diambil berdasarkan luas yang dipanen/tanaman yang menghasilkan pada bulan/triwulan laporan.
14. Data perkebunan besar dikumpulkan oleh BPS setiap bulan secara lengkap (sensus bulanan) dengan sistem surat pos. Khusus untuk tanaman kelapa, cengkeh, dan kapok, datanya diperoleh dari Direktorat Jenderal Perkebunan. Data perkebunan rakyat juga diperoleh dari Direktorat Jenderal Perkebunan.
15. Penghitungan luas tanaman perkebunan besar adalah pada keadaan akhir tahun dan tidak termasuk yang luasnya kurang dari 5 hektar.
16. Bentuk produksi perkebunan adalah; karet kering (karet), daun kering (teh dan tembakau), biji kering (kopi dan coklat), kulit kering (kayu manis dan kina), serat kering (rami), bunga kering (cengkeh), refined sugar (tebu dari perkebunan besar), gula mangkok (tebu dari perkebunan rakyat), ekivalen kopra (kopra), biji dan bunga (pala) serta minyak daun (sereh).
13. *Horticulture production is the standard production quantity form of vegetable, fruit, medicinal and ornamental plant based on harvested area/the number of production plants reported monthly/quarterly.*
14. *Data on estates are collected by the BPS every month on complete basis through a mailing system. Data on coconut, clove, and kapok, as well as on smallholder plantation, are acquired from the Directorate General of Estates.*
15. *Planted areas of estates refer to condition at the end of the year, and exclude areas less than 5 hectares.*
16. *Production of estates crops are follows: dry rubber (rubber); dry leaves (tea and tobacco); dry beans (coffee and cocoa); dry bark (cassia vera and cinchona); dry fibre (rosella); dry flowers/buds (cloves); refined sugar (sugar cane from estate); cup sugar (sugar cane from smallholders); copra (copra); seeds and buds (nutmeg); and leaf oil (citronella).*

- | | |
|---|---|
| <p>17. Persediaan akhir tahun produksi perkebunan besar bukan merupakan cadangan penyangga (buffer stock).</p> | <p>17. <i>The production availability of estates at the end of year is not the buffer stock.</i></p> |
| <p>18. Data Statistik Kehutanan sebagian besar merupakan data sekunder yang bersumber dari Kementerian Kehutanan.</p> | <p>18. <i>Most of forestry statistics are secondary data obtained from the Ministry of Forestry.</i></p> |
| <p>19. Kawasan hutan adalah wilayah tertentu yang berupa hutan, yang ditunjuk dan atau ditetapkan oleh pemerintah untuk dipertahankan keberadaannya sebagai hutan tetap. Hal ini untuk menjamin kepastian hukum mengenai status kawasan hutan, letak batas dan luas suatu wilayah tertentu yang sudah ditunjuk menjadi kawasan hutan tetap.</p> | <p>19. <i>Forest Area is a specific territory of forest ecosystem determined and or decided by the government as a permanent forest. Such decision is important to maintain the size of forest area and to ensure its legitimation and boundary demarcation of permanent forest.</i></p> |
| <p>20. Kawasan hutan Indonesia ditetapkan oleh Menteri Kehutanan dalam bentuk Surat Keputusan Menteri Kehutanan tentang Penunjukan Kawasan Hutan dan Perairan Provinsi. Penunjukan Kawasan Hutan ini disusun berdasarkan hasil pemaduserasian antara Rencana Tata Ruang Wilayah Provinsi (RTRWP) dengan Tata Guna Hutan Kesepakatan (TGHK).</p> | <p>20. <i>Indonesian forest area is determined by the Minister of Forestry in the format of Ministerial Decree on the Designation of Provincial Forest Area and Inland Water, Coastal and Marine Ecosystem. The designation of Forest Area is formulated based on integrated and harmonized of Provincial Spatial Planning (RTRWP) and Forest Land Use by Concensus (TGHK).</i></p> |
| <p>21. Penunjukan kawasan hutan mencakup pula kawasan perairan yang menjadi bagian dari Kawasan Suaka Alam (KSA) dan Kawasan Pelestarian Alam (KPA).</p> | <p>21. <i>The designation of forest area in some cases also cover inland water, coastal and marine ecosystem that may become part of Sanctuary Reserve Area (KSA) and Nature</i></p> |

22. Kawasan Suaka Alam (KSA) adalah kawasan dengan ciri khas tertentu, baik di darat maupun di perairan yang mempunyai fungsi pokok sebagai kawasan pengawetan keanekaragaman tumbuhan dan satwa serta ekosistemnya, yang juga berfungsi sebagai wilayah sistem penyangga kehidupan.
22. *Conservation Area (KPA). A Sanctuary Reserve Area is a specific terrestrial or aquatic area having specific criteria for preserving biodiversity plant and animal as well as ecosystem, which also serve as life support system.*
23. Kawasan Pelestarian Alam (KPA) adalah kawasan dengan ciri khas tertentu, baik di darat maupun di perairan yang mempunyai fungsi pokok perlindungan sistem penyangga kehidupan, pengawetan keanekaragaman jenis tumbuhan dan satwa, serta pemanfaatan secara lestari sumber daya alam hayati dan ekosistemnya.
23. *A Nature Conservation area is a specific terrestrial or aquatic area whose main function is to serve life support system and preserve diversity of plant and animal species, as well as to provide a sustainable utilization of living resources and their ecosystems.*
24. Berdasarkan Undang-Undang No. 41 Tahun 1999 tentang Kehutanan, kawasan hutan dibagi ke dalam kelompok Hutan Konservasi, Hutan Lindung, dan Hutan Produksi.
24. *In accordance to the Act on Forestry No. 41/1999, forest area is categorized as Conservation Forest, Protection Forest and Production Forest.*
25. Hutan Konservasi adalah kawasan hutan dengan ciri khas tertentu, yang mempunyai fungsi pokok pengawetan keanekaragaman tumbuhan dan satwa serta ekosistemnya.
25. *Conservation Forest is a forest area having specific characteristic established for the purposes of conservation of animal and plant species as well as their ecosystem.*
26. Hutan Lindung adalah kawasan hutan yang mempunyai fungsi pokok sebagai perlindungan
26. *Protection Forest is a forest area designated to serve life support system, maintain hydrological*

sistem penyangga kehidupan untuk mengatur tata air, mencegah banjir, mengendalikan erosi, mencegah intrusi air laut, dan memelihara kesuburan tanah.

system, prevent of flood, erosion control, seawater intrusion, and maintain soil fertility.

27. Hutan Produksi adalah kawasan hutan yang mempunyai fungsi pokok memproduksi hasil hutan. Hutan produksi terdiri dari Hutan Produksi Tetap (HP), Hutan Produksi Terbatas (HPT), dan Hutan Produksi yang dapat dikonversi.

27. *Production Forest is a forest area designated mainly to promote sustainable forest production. Production forest is classified as permanent production forest, limited production forest, and convertible production forest.*

28. Hutan Konservasi terdiri dari: Kawasan suaka alam berupa Cagar Alam (CA) dan Suaka Margasatwa (SM); kawasan pelestarian alam berupa Taman Nasional (TN), Taman Hutan Raya (THR), dan Taman Wisata Alam (TWA); Taman Buru (TB). Taman Buru adalah kawasan hutan yang ditetapkan sebagai tempat wisata berburu.

28. *Conservation Forest is divided into: Sanctuary Reserve area consists of Strict Nature Reserve and Wildlife Sanctuary. Nature conservation area consists of National Park (TN), Grand Forest Park (THR), and Nature Recreation Park (TWA); Game Hunting Park (TB) Game Hunting Park is forest area devoted for game hunting recreation.*

29. Penetapan lahan kritis mengacu pada lahan yang telah sangat rusak karena kehilangan penutupan vegetasinya, sehingga kehilangan atau berkurang fungsinya sebagai penahan air, pengendali erosi, siklus hara, pengatur iklim mikro, dan retensi karbon. Berdasarkan kondisi vegetasinya, kondisi lahan dapat diklasifikasikan sebagai: sangat kritis, kritis, agak kritis, potensial

29. *Critical land refers to a piece of land severely damaged due to lost of its vegetation cover so that its functions as water retention, erosion control, nutrient cycling, micro climate regulator and carbon retention are completely depleted. Based upon its vegetation condition, the land could be classified as : very critical, critical, slight critical, potential critical, and normal condition.*

kritis, dan kondisi normal.

30. Reboisasi atau rehabilitasi hutan bertujuan untuk menghutankan kembali kawasan hutan yang kritis di wilayah daerah aliran sungai (DAS) yang dilaksanakan bersama masyarakat secara partisipatif.
30. *Reforestation or forest rehabilitation is intended to rehabilitate the critical land inside forest area or watershed to improve their ecological and hydrological functions. The activities were conducted with active participation of local communities who live nearby the target area.*
31. Pemanfaatan hasil hutan kayu adalah segala bentuk usaha yang memanfaatkan dan mengusahakan hasil hutan kayu dengan tidak merusak lingkungan dan tidak mengurangi fungsi pokok hutan. Kegiatan ini hanya dapat dilaksanakan pada areal hutan yang memiliki potensi untuk dilakukan kegiatan pemanfaatan hasil hutan kayu dan dapat dilaksanakan setelah diperoleh izin usaha.
31. *Commercial utilization of timber as forest product is activities to utilize timber without destructing the environment and undermining the main functions of the forest area. Those activities could only be executed in forest area with high commercial timber value with license.*
32. Izin Usaha Pemanfaatan Hasil Hutan Kayu (IUPHHK) pada hutan alam adalah izin untuk memanfaatkan hutan produksi yang kegiatannya terdiri dari pemanenan atau penebangan, penanaman, pemeliharaan, pengamanan, pengolahan, dan pemasaran hasil hutan kayu. IUPHHK dapat diberikan kepada perorangan, koperasi, badan usaha swasta, dan BUMN/BUMD.
32. *The license to commercially utilize timber in natural forest is license to utilize production forest for which the activities consist of harvesting or felling, planting, tending, protecting, processing, and marketing. The license could be granted to individuals, cooperatives, private companies, state-owned enterprises/local government-owned enterprises.*

33. Produksi hasil hutan utama yang dihasilkan dari hutan adalah kayu bulat. Produksi kayu bulat ini dihasilkan dari hutan alam melalui kegiatan perusahaan Hak Pengusahaan Hutan (HPH/IUPHHK), kegiatan ijin pemanfaatan kayu (IPK) dalam rangka pembukaan wilayah hutan, pembangunan Hutan Tanaman Industri (HTI), serta kegiatan hutan rakyat.
34. Kayu Gergajian merupakan kayu hasil konversi kayu bulat dengan menggunakan mesin gergaji, mempunyai bentuk yang teratur dengan sisi-sisi sejajar dan sudut-sudutnya siku dengan ketebalan tidak lebih dari 6 cm dan kadar air tidak lebih dari 18 persen. Kayu gergajian yang diolah langsung dari kayu bulat, wajib didukung dengan dokumen yang sah.
35. Kayu Lapis adalah panel kayu yang tersusun dari lapisan veneer dibagian luarnya, sedangkan dibagian intinya (core) bisa berupa veneer atau material lain, diikat dengan lem kemudian di-press (ditekan) sedemikian rupa sehingga menjadi panel yang kuat. Termasuk dalam artian ini adalah kayu lapis yang dilapisi lagi dengan material lain.
36. Data populasi ternak bersumber dari Direktorat Jenderal
33. *The main product of commercial forest operation is log. The log is harvested from various sources such as natural forest granted to concessionaires (IUPHHK/HPH), land clearing activities (IPK), industrial forest plantation (HTI) and community forest.*
34. *Sawn Timber Constitutes a sawmill product derived from logs as raw material. The product is characterized with regular forms having parallel sides at right angle to each other, thickness not more than 6 cm and moisture content not to exceed 18 percent. Sawn timber produced directly from logs must be certified by a legal document.*
35. *Plywood is wood panel consisting of layers pressed together in between veneers; the core may be veneer or some other material, bound together with glue and pressed tightly together to make a strong panel. Included to this definition is plywood covered with other materials*
36. *Data of domestic livestock population are obtain from the*

Peternakan dan Kesehatan Hewan Kementerian Pertanian, sedangkan jumlah pemotongan ternak merupakan hasil Survei Laporan Pemotongan Ternak. Pengumpulan data pemotongan ternak dilakukan secara lengkap setiap triwulan di seluruh Rumah Potong Hewan (RPH) dan Tempat Pemotongan Hewan (TPH) yang ada di Indonesia. Pada tahun 2014 jumlah Dokumen RPH/TPH hasil pencacahan yang diolah sebanyak 4.033.

Directorate General of Livestock and Animal Health Service, while data on the number of animals slaughtered are based on the quarterly survey conducted by BPS. This survey is a complete enumeration on all slaughterhouses and abattoirs in Indonesia. There are 4.033 covered in 2014.

37. Data statistik perikanan merupakan data sekunder yang bersumber dari Direktorat Jenderal Perikanan Tangkap dan Direktorat Jenderal Budidaya. Statistik perikanan dibedakan atas data Perikanan Tangkap dan Perikanan Budidaya. Perikanan Tangkap diklasifikasikan atas penangkapan ikan di laut dan penangkapan ikan di perairan umum. Perikanan Budidaya diklasifikasikan atas jenis budidaya yaitu budidaya laut, tambak, kolam, karamba, jaring apung, dan sawah.
37. *Fishery Statistics are secondary data obtained from the Directorate General of Capture Fisheries and Directorate General of Aquaculture. Fishery statistics are categorized into capture fisheries and aquaculture. Capture fisheries are further classified into marine capture fisheries and inland open water capture fisheries. Aquaculture are further classified into several types of culture: marine culture, brackish water pond, fresh water pond, cage, floating net, and fish breeding in paddy fields.*
38. Rumah Tangga Perikanan Tangkap adalah rumah tangga yang melakukan kegiatan penangkapan ikan/binatang air lainnya/tanaman air dengan tujuan sebagian/seluruh hasilnya untuk dijual.
38. *A capture fishery household is a household conducting activities in catching fishes/other aquatic animals/aquatic plants, for which the products are wholly or partly to be sold.*

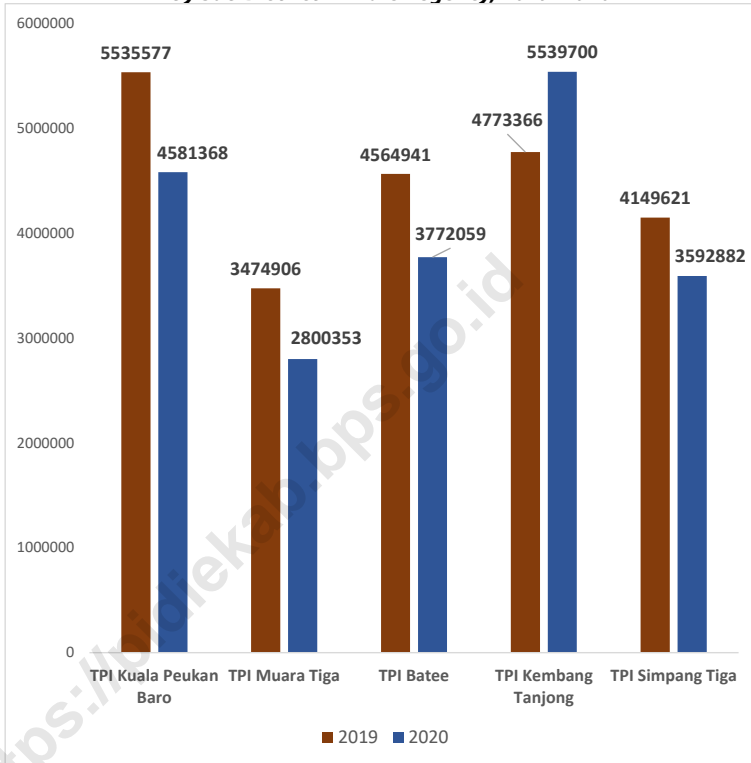
39. Rumah Tangga Perikanan Budidaya adalah rumah tangga yang melakukan kegiatan budidaya ikan/binatang air lainnya/tanaman air dengan tujuan sebagian/seluruh hasilnya untuk dijual.
39. *An aquaculture fishery household is a household conducting activities in culturing fishes/other aquatic animals/aquatic plants, for which the products are wholly or partly to be sold. different types of parameters*

<https://pidiekab.bps.go.id>

Gambar 5.1
Figures

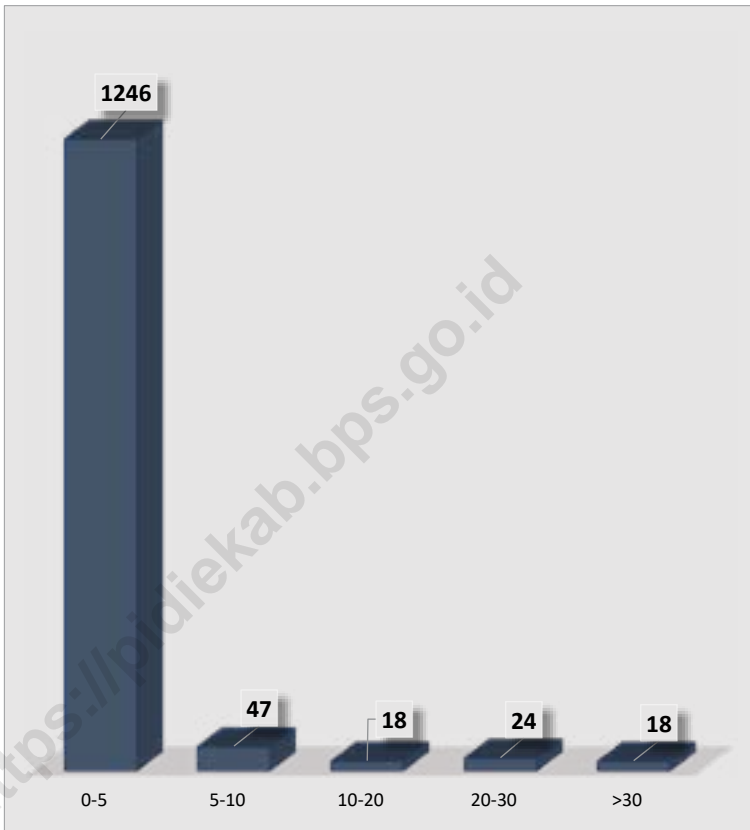
Produksi dan Nilai Produksi Ikan Laut menurut Lokasi TPI di Kabupaten Pidie, 2019-2020

Production and Production Rate of Sea Fish by Place of Fish Arrest by Sub District in Pidie Regency, 2019-2020



Sumber/Source : Dinas Perikanan dan Kelautan Kabupaten Pidie/ Fishery and Oceaninc Office of Pidie Regency

Gambar 5.2 Banyaknya Armada Perikanan Di Kabupaten Pidie, 2020
Figures **Number of Fishery Fleet in Pidie Regency, 2020**



Sumber/Source : Dinas Perikanan dan Kelautan Kabupaten Pidie/ Fishery and Oceaninc Office of Pidie Regency

5.1 TANAMAN PANGAN FOOD CROPS

Tabel 5.1.1 **Luas Panen, Produktivitas, dan Produksi Padi Menurut Kecamatan (ha), 2020**
Harvested Area, Productivity, dan Production of Paddy by Subdistrict (ha), 2020

Kecamatan Subdistrict	Luas Panen (ha) Harvested Area (ha)	Produktivitas (ton/ha) Productivity (ton/ha)	Produksi (ton) Production (ton)
(1)	(2)	(3)	(4)
Geumpang	1441	4746.95	6.32
Mane	2003	10177.22	5.37
Glumpang Tiga	2699	18027.51	6.54
Glumpang Baru	1572	10465.52	6.66
Mutiara	1797	11606.04	6.46
Mutiara Timur	2599	22636.99	6.72
Tiro/Truseb	1684	13668.07	6.46
Tangse	2278	13606.40	5.12
Keumala	2585	15936.84	6.52
Titeue	1236	7871.41	6.37
Sakti	3310	21941.73	6.43
Mila	1152	8914.67	6.34
Padang Tiji	2532	14610.22	5.77
Delima	1376	10805.89	5.67
Grong-Grong	233	2741.04	5.64
Indrajaya	1656	19413.46	6.43
Peukan Baru	1252	10104.52	6.53
Kembang Tanjong	2181	13786.11	6.44
Simpang Tiga	712	7722.83	5.75
Kota Sigli	-	-	-
Pidie	667	8231.38	5.83
Batee	209	2851.46	5.42
Muara Tiga	457	6589.78	5.52
Pidie	35629	256456.03	6.11

Catatan/Note: ...

Sumber/Source: Dinas Pertanian dan Peternakan Kabupaten Pidie/ Agriculture and Ranch Office of Pidie Regency

Tabel 5.1.2 **Produksi Jagung dan Kedelai Menurut Kecamatan (ha), 2020**
Table 5.1.2 **Production of Maize and Soybeans by Subdistrict (ha), 2020**

Kecamatan Subdistrict	Produksi Jagung (ton) Maize Production (ton)	Produksi Kedelai (ton) Soybeans Production (ton)
(1)	(2)	(3)
Geumpang	-	-
Mane	8	-
Glumpang Tiga	80	-
Glumpang Baru	-	-
Mutiara	-	-
Mutiara Timur	-	-
Tiro/Truseb	56	59
Tangse	-	-
Keumala	-	-
Titeue	-	-
Sakti	53	-
Mila	8	-
Padang Tiji	90	6
Delima	-	-
Grong-Grong	-	-
Indrajaya	-	-
Peukan Baru	35	-
Kembang Tanjong	-	-
Simpang Tiga	-	-
Kota Sigli	-	-
Pidie	16	-
Batee	-	-
Muara Tiga	63	-
Pidie	409	65

Catatan/Note: ...

Sumber/Source: Dinas Pertanian dan Peternakan Kabupaten Pidie/ Agriculture and Ranch Office of Pidie Regency

Tabel
Table 5.1.3**Luas Tanam, Luas Panen, dan Produksi Tanaman Kacang Tanah menurut Kecamatan di Kabupaten Pidie, 2020**
Plant Area, Harvest Area and Production of Peanut by Sub District in Pidie Regency, 2020

Kecamatan Subdistrict	Luas Tanam Plant Area (Ha)	Luas Panen Harvest Area (Ha)	Produksi Production (Ton)	Produktifitas Productivity (Ton/Ha)
(1)	(2)	(3)	(4)	(5)
Geumpang	33	37	96	2,6
Mane	1 094	893	2 233	2,5
Glumpang Tiga	5	5	13	2,6
Glumpang Baro	-	-	-	-
Mutiara	-	-	-	-
Mutiara Timur	-	-	-	-
Tiro/Truseb	-	-	-	-
Tangse	10	10	27	2,7
Keumala	14	14	36	2,6
Titeue	1	1	3	2,6
Sakti	-	-	-	-
Mila	-	-	-	-
Padang Tiji	4	4	11	2,7
Delima	-	-	-	-
Grong-Grong	-	-	-	-
Indrajaya	5	5	12	2,5
Peukan Baro	6	6	16	2,7
Kembang Tanjong	-	-	-	-
Simpang Tiga	19	19	52	2,7
Kota Sigli	-	-	-	-
Pidie	2	2	5	2,5
Batee	34	40	109	2,7
Muara Tiga	14	10	27	2,7
Pidie	1 241	1 046	2 639	2,6

Catatan/Note: ...

Sumber/Source: Dinas Pertanian dan Peternakan Kabupaten Pidie/ Agriculture and Ranch Office of Pidie Regency

Tabel 5.1.4 **Luas Tanam, Luas Panen, dan Produksi Tanaman Kacang Hijau menurut Kecamatan di Kabupaten Pidie, 2020**
Table 5.1.4 **Plant Area, Harvest Area and Production of Mung Bean by Sub District in Pidie Regency, 2020**

Kecamatan Subdistrict	Luas Tanam Plant Area (Ha)	Luas Panen Harvest Area (Ha)	Produksi Production (Ton)	Produktifitas Productivity (Ton/Ha)
(1)	(2)	(3)	(4)	(5)
Geumpang	2	23	32	1,4
Mane	22	22	31	1,4
Glumpang Tiga	4	4	6	1,4
Glumpang Baro	-	-	-	-
Mutiara	-	-	-	-
Mutiara Timur	12	10	14	1,4
Tiro/Truseb	-	-	-	-
Tangse	53	27	32	1,2
Keumala	-	-	-	-
Titeue	-	-	-	-
Sakti	-	-	-	-
Mila	-	-	-	-
Padang Tiji	6	4	5	1,4
Delima	-	-	-	-
Grong-Grong	35	34	41	1,2
Indrajaya	-	-	-	-
Peukan Baro	4	4	5	1,4
Kembang Tanjong	-	-	-	-
Sim pang Tiga	-	-	-	-
Kota Sigli	-	-	-	-
Pidie	28	28	34	1,2
Batee	23	22	31	1,4
Muara Tiga	23	17	24	1,4
Pidie	234	195	256	1,2

Catatan/Note: ...

Sumber/Source: Dinas Pertanian dan Peternakan Kabupaten Pidie/ Agriculture and Ranch Office of Pidie Regency

Tabel
Table 5.1.5**Luas Tanam, Luas Panen, dan Produksi Tanaman Ubi Kayu menurut Kecamatan di Kabupaten Pidie, 2020**
Plant Area, Harvest Area and Production of Kaspe Cassava by Sub District in Pidie Regency, 2020

Kecamatan Subdistrict	Luas Tanam Plant Area (Ha)	Luas Panen Harvest Area (Ha)	Produksi Production (Ton)	Produktifitas Productivity (Ton/Ha)
(1)	(2)	(3)	(4)	(5)
Geumpang	37	-	-	-
Mane	-	-	-	-
Glumpang Tiga	-	-	-	-
Glumpang Baro	-	-	-	-
Mutiara	-	-	-	-
Mutiara Timur	-	-	-	-
Tiro/Truseb	40	40	59	1,5
Tangse	-	-	-	-
Keumala	-	-	-	-
Titeue	-	-	-	-
Sakti	-	-	-	-
Mila	-	-	-	-
Padang Tiji	5	4	6	1,5
Delima	-	-	-	-
Grong-Grong	49	-	-	-
Indrajaya	-	-	-	-
Peukan Baro	-	-	-	-
Kembang Tanjong	-	-	-	-
Sim pang Tiga	-	-	-	-
Kota Sigli	-	-	-	-
Pidie	-	-	-	-
Batee	-	-	-	-
Muara Tiga	-	-	-	-
Pidie	131	44	65	1,5

Catatan/Note: ...

Sumber/Source: Dinas Pertanian dan Peternakan Kabupaten Pidie/ Agriculture and Ranch Office of Pidie Regency

**5.2 HORTIKULTURA
HORTICULTURE**

Tabel 5.2.1 Luas Panen Tanaman Sayuran Menurut Kecamatan dan Jenis Tanaman di Kabupaten Pidie (ha), 2019 dan 2020
Table 5.2.1 Harvested Area of Vegetables by Subdistrict and Kind of Plant in Pidie Regency (ha), 2019 and 2020

Kecamatan Subdistrict	Bawang Merah/Shallot		Cabai/Chili	
	2019	2020	2019	2020
(1)	(2)	(3)	(4)	(5)
Geumpang	–		81,00	
Mane	–		33,00	
Glumpang Tiga	1,00		23,00	
Glumpang Baro	–		15,00	
Mutiara	1,00		1,00	
Mutiara Timur	–		3,00	
Tiro/Truseb	–		20,00	
Tangse	–		118,00	
Keumala	3,00		19,00	
Titeue	1,00		4,00	
Sakti	–		10,00	
Mila	1,00		14,00	
Padang Tiji	29,00		50,00	
Delima	7,00		–	
Grong-Grong	8,00		10,00	
Indrajaya	3,00		2,00	
Peukan Baro	25,00		10,00	
Kembang Tanjong	–		8,00	
Simpang Tiga	107,00		18,00	
Kota Sigli	–		1,00	
Pidie	69,00		53,00	
Batee	151,00		121,00	
Muara Tiga	7,00		121,00	
Pidie	413,00		735,00	

Lanjutan Tabel/*Continued Table* 5.2.1

Kecamatan Subdistrict	Cabai Rawit Chili/Cayenne Pepper		Kentang Potato	
	2019	2020*	2019	2020*
(1)	(6)	(7)	(8)	(9)
Geumpang	–	–	–	–
Mane	–	–	–	–
Glumpang Tiga	–	–	–	–
Glumpang Baro	–	–	–	–
Mutiara	–	–	–	–
Mutiara Timur	–	–	–	–
Tiro/Truseb	–	–	–	–
Tangse	–	–	–	–
Keumala	–	–	–	–
Titeue	–	–	–	–
Sakti	–	–	–	–
Mila	–	–	–	–
Padang Tiji	–	–	–	–
Delima	–	–	–	–
Grong-Grong	–	–	–	–
Indrajaya	–	–	–	–
Peukan Baro	–	–	–	–
Kembang Tanjong	–	–	–	–
Simpang Tiga	–	–	–	–
Kota Sigli	–	–	–	–
Pidie	–	–	–	–
Batee	–	–	–	–
Muara Tiga	–	–	–	–
Pidie	–	–	–	–

Lanjutan Tabel/Continued Table 5.2.1

Kecamatan Subdistrict	Kubis Cabbage		Tomat Tomato	
	2019	2020*	2019	2020*
(1)	(10)	(11)	(12)	(13)
Geumpang	–	–	14,00	–
Mane	–	–	–	–
Glumpang Tiga	–	–	2,00	–
Glumpang Baro	–	–	–	–
Mutiara	–	–	1,00	–
Mutiara Timur	–	–	–	–
Tiro/Truseb	–	–	–	–
Tangse	–	–	2,00	–
Keumala	–	–	2,00	–
Titeue	–	–	1,00	–
Sakti	–	–	6,00	–
Mila	–	–	8,00	–
Padang Tiji	–	–	4,00	–
Delima	–	–	–	–
Grong-Grong	–	–	6,00	–
Indrajaya	–	–	4,00	–
Peukan Baro	–	–	1,00	–
Kembang Tanjong	–	–	–	–
Simpang Tiga	–	–	4,00	–
Kota Sigli	–	–	–	–
Pidie	–	–	3,00	–
Batee	–	–	–	–
Muara Tiga	–	–	4,00	–
Pidie	–	–	62,00	–

Lanjutan Tabel/*Continued Table 5.2.1*

Kecamatan Subdistrict	Bawang Putih Garlic		Komoditas daerah		Komoditas daerah	
	2019	2020 ^x	2019	2020 ^x	2019	2020 ^x
(1)	(14)	(15)	(16)	(17)	(18)	(19)
Geumpang	-	-	-	-	-	-
Mane	-	-	-	-	-	-
Glumpang Tiga	-	-	-	-	-	-
Glumpang Baro	-	-	-	-	-	-
Mutiara	-	-	-	-	-	-
Mutiara Timur	-	-	-	-	-	-
Tiro/Truseb	-	-	-	-	-	-
Tangse	-	-	-	-	-	-
Keumala	-	-	-	-	-	-
Titeue	-	-	-	-	-	-
Sakti	-	-	-	-	-	-
Mila	-	-	-	-	-	-
Padang Tiji	-	-	-	-	-	-
Delima	-	-	-	-	-	-
Grong-Grong	-	-	-	-	-	-
Indrajaya	-	-	-	-	-	-
Peukan Baro	-	-	-	-	-	-
Kembang Tanjong	-	-	-	-	-	-
Simpang Tiga	-	-	-	-	-	-
Kota Sigli	-	-	-	-	-	-
Pidie	-	-	-	-	-	-
Batee	-	-	-	-	-	-
Muara Tiga	-	-	-	-	-	-
Pidie	-	-	-	-	-	-

Catatan/*Note*: ...Sumber/*Source*: BPS, Statistik Pertanian Hortikultura SPH-SBS/BPS-Statistics Indonesia, Agricultural Statistic for Horticulture SPH-SBS

Tabel
Table 5.2.2

Produksi Tanaman Sayuran Menurut Kecamatan dan Jenis Tanaman di Kabupaten Pidie (kuintal), 2019 dan 2020
Production of Vegetables by Subdistrict and Kind of Plant in Pidie Regency (quintal), 2019 and 2020

Kecamatan Subdistrict	Bawang Merah Shallot		Cabai Besar Chili/Big Chili	
	2019	2020*	2019	2020*
(1)	(2)	(3)	(4)	(5)
Geumpang	–	–	5 109,00	–
Mane	–	–	3 114,00	–
Glumpang Tiga	89,00	–	1 751,00	–
Glumpang Baro	–	–	686,00	–
Mutiara	35,00	–	46,00	–
Mutiara Timur	–	–	137,00	–
Tiro/Truseb	–	–	1 162,00	–
Tangse	–	–	7 658,00	–
Keumala	255,00	–	1 021,00	–
Titeue	84,00	–	108,00	–
Sakti	–	–	573,00	–
Mila	12,00	–	435,00	–
Padang Tiji	2 609,00	–	3 353,00	–
Delima	595,00	–	–	–
Grong-Grong	825,00	–	397,00	–
Indrajaya	277,00	–	45,00	–
Peukan Baro	2 403,00	–	499,00	–
Kembang Tanjong	–	–	306,00	–
Simpang Tiga	9 759,00	–	748,00	–
Kota Sigli	–	–	27,00	–
Pidie	6 639,00	–	3 126,00	–
Batee	14 275,00	–	6 778,00	–
Muara Tiga	664,00	–	5 073,00	–
Pidie	38 521,00	–	42 152,00	–

Lanjutan Tabel/Continued Table 5.2.2

Kecamatan Subdistrict	Cabai Rawit Chili/Cayenne Pepper		Kentang Potato	
	2019	2020*	2019	2020*
(1)	(6)	(7)	(8)	(9)
Geumpang	-	-	-	-
Mane	-	-	-	-
Glumpang Tiga	-	-	-	-
Glumpang Baro	-	-	-	-
Mutiara	-	-	-	-
Mutiara Timur	-	-	-	-
Tiro/Truseb	-	-	-	-
Tangse	-	-	-	-
Keumala	-	-	-	-
Titeue	-	-	-	-
Sakti	-	-	-	-
Mila	-	-	-	-
Padang Tiji	-	-	-	-
Delima	-	-	-	-
Grong-Grong	-	-	-	-
Indrajaya	-	-	-	-
Peukan Baro	-	-	-	-
Kembang Tanjong	-	-	-	-
Simpang Tiga	-	-	-	-
Kota Sigli	-	-	-	-
Pidie	-	-	-	-
Batee	-	-	-	-
Muara Tiga	-	-	-	-
Pidie	-	-	-	-

Lanjutan Tabel/Continued Table 5.2.2

Kecamatan Subdistrict	Kubis Cabbage		Tomat Tomato	
	2019	2020*	2019	2020*
(1)	(10)	(11)	(12)	(13)
Geumpang	–	–	496,00	–
Mane	–	–	–	–
Glumpang Tiga	–	–	180,00	–
Glumpang Baro	–	–	–	–
Mutiara	–	–	50,00	–
Mutiara Timur	–	–	–	–
Tiro/Truseb	–	–	–	–
Tangse	–	–	78,00	–
Keumala	–	–	86,00	–
Titeue	–	–	70,00	–
Sakti	–	–	513,00	–
Mila	–	–	329,00	–
Padang Tiji	–	–	230,00	–
Delima	–	–	–	–
Grong-Grong	–	–	265,00	–
Indrajaya	–	–	130,00	–
Peukan Baro	–	–	28,00	–
Kembang Tanjong	–	–	–	–
Simpang Tiga	–	–	180,00	–
Kota Sigli	–	–	–	–
Pidie	–	–	75,00	–
Batee	–	–	–	–
Muara Tiga	–	–	146,00	–
Pidie	–	–	2 856,00	–

Lanjutan Tabel/Continued Table 5.2.2

Kecamatan Subdistrict	Bawang Putih Garlic		Komoditas daerah		Komoditas daerah	
	2019	2020 ^x	2019	2020 ^x	2019	2020 ^x
(1)	(14)	(15)	(16)	(17)	(18)	(19)
Geumpang	-	-	-	-	-	-
Mane	-	-	-	-	-	-
Glumpang Tiga	-	-	-	-	-	-
Glumpang Baro	-	-	-	-	-	-
Mutiara	-	-	-	-	-	-
Mutiara Timur	-	-	-	-	-	-
Tiro/Truseb	-	-	-	-	-	-
Tangse	-	-	-	-	-	-
Keumala	-	-	-	-	-	-
Titeue	-	-	-	-	-	-
Sakti	-	-	-	-	-	-
Mila	-	-	-	-	-	-
Padang Tiji	-	-	-	-	-	-
Delima	-	-	-	-	-	-
Grong-Grong	44,00	-	-	-	-	-
Indrajaya	-	-	-	-	-	-
Peukan Baro	-	-	-	-	-	-
Kembang Tanjong	-	-	-	-	-	-
Simpang Tiga	-	-	-	-	-	-
Kota Sigli	-	-	-	-	-	-
Pidie	322,00	-	-	-	-	-
Batee	-	-	-	-	-	-
Muara Tiga	-	-	-	-	-	-
Pidie	366,00	-	-	-	-	-

Catatan/Note: ...

Sumber/Source: BPS, Statistik Pertanian Hortikultura SPH-SBS/BPS-Statistics Indonesia, Agricultural Statistic for Horticulture SPH-SBS

Tabel
Table 5.2.3

Luas Panen Tanaman Sayuran dan Buah-buahan Semusim Menurut Jenis Tanaman di Kabupaten Pidie (ha), 2016-2019
Harvested Area of Seasonal Vegetables and Fruits by Kind of Plant in Pidie Regency (ha), 2016–2019

Jenis Tanaman Kind of Plants	2016	2017	2018	2019
(1)	(2)	(3)	(4)	(5)
<i>Sayuran/ Vegetables</i>				
Bawang Daun/ <i>Wlech Onion</i>	...	–	–	...
Bawang Merah/ <i>Shallot</i>	...	307,00	275,00	413,00
Bawang Putih/ <i>Garlic</i>	...	–	–	...
Bayam/ <i>Spinach</i>	...	32,00	34,00	23,00
Buncis/ <i>Green Bean</i>	...	10,00	9,00	...
Cabai Besar/ <i>Chili (Capsicum Annum)</i>	...	871,00	565,00	...
Cabai Rawit/ <i>Chili (Capsicum Frutescens)</i>	...	171,00	198,00	...
Cabai/ <i>Chili</i>	...	1 042,00	763,00	...
Jamur/ <i>Mushroom</i>	...	–	–	...
Kacang Merah/ <i>Red Bean</i>	...	15,00	40,00	...
Kacang Panjang/ <i>Yardlong Bean</i>	...	71,00	57,00	53,00
Kangkung/ <i>Kangkong</i>	...	32,00	29,00	12,00
Kembang Kol/ <i>Cauliflower</i>	...	–	–	...
Kentang/ <i>Potato</i>	...	–	–	...
Ketimun/ <i>Cucumber</i>	...	61,00	46,00	45,00
Kubis/ <i>Cabbage</i>	...	–	–	...
Labu Siam/ <i>Chayote</i>	...	10,00	2,00	...
Lobak/ <i>Radish</i>	...	–	–	...
Petsai/ <i>Chinese Cabbage</i>	...	–	–	...
Terung/ <i>Eggplant</i>	...	3,00	–	19,00
Tomat/ <i>Tomato</i>	...	24,00	28,00	59,00
Wortel/ <i>Carrot</i>	...	56,00	37,00	...
<i>Buah–buahan/ Fruits</i>				
Blewah/ <i>Cantaloupe</i>	...	–	–	...
Melon/ <i>Melon</i>	...	1,00	–	...
Semangka/ <i>Watermelon</i>	...	43,00	196,00	94,00

Pidie

Catatan/Note: ...

Sumber/Source: BPS, Statistik Pertanian Hortikultura SPH-SBS/BPS-Statistics Indonesia, Agricultural Statistic for Horticulture SPH-SBS

Tabel
Table 5.2.4

**Produksi Tanaman Sayuran dan Buah-buahan Semusim
Menurut Jenis Tanaman di Kabupaten Pidie (kuintal),
2016-2019**

*Production of Seasonal Vegetables and Fruits by Kind of
Plant in Pidie Regency (quintal), 2016-2019*

Jenis Tanaman Kind of Plants	2016	2017	2018	2019
(1)	(2)	(3)	(4)	(5)
Sayuran/ Vegetables				
Bawang Daun/ <i>Wlech Onion</i>	...	—	—	...
Bawang Merah/ <i>Shallot</i>	...	307,00	275,00	413,00
Bawang Putih/ <i>Garlic</i>	...	—	—	...
Bayam/ <i>Spinach</i>	...	32,00	34,00	23,00
Buncis/ <i>Green Bean</i>	...	10,00	9,00	...
Cabai Besar/ <i>Chili (Capsicum Annum)</i>	...	871,00	565,00	...
Cabai Rawit/ <i>Chili (Capsicum Frutescens)</i>	...	171,00	198,00	...
Cabai/ <i>Chili</i>	...	1 042,00	763,00	...
Jamur/ <i>Mushroom</i>	...	—	—	...
Kacang Merah/ <i>Red Bean</i>	...	15,00	40,00	...
Kacang Panjang/ <i>Yarldlong Bean</i>	...	71,00	57,00	53,00
Kangkung/ <i>Kangkong</i>	...	32,00	29,00	12,00
Kembang Kol/ <i>Cauliflower</i>	...	—	—	...
Kentang/ <i>Potato</i>	...	—	—	...
Ketimun/ <i>Cucumber</i>	...	61,00	46,00	45,00
Kubis/ <i>Cabbage</i>	...	—	—	...
Labu Siam/ <i>Chayote</i>	...	10,00	2,00	...
Lobak/ <i>Radish</i>	...	—	—	...
Petsai/ <i>Chinese Cabbage</i>	...	—	—	...
Terung/ <i>Eggplant</i>	...	3,00	—	19,00
Tomat/ <i>Tomato</i>	...	24,00	28,00	59,00
Wortel/ <i>Carrot</i>	...	56,00	37,00	...
Buah—buahan/ Fruits				
Blewah/ <i>Cantaloupe</i>	...	—	—	...
Melon/ <i>Melon</i>	...	1,00	—	...
Semangka/ <i>Watermelon</i>	...	43,00	196,00	94,00
Pidie				

Catatan/Note: ...

Sumber/Source: BPS, Statistik Pertanian Hortikultura SPH-SBS/BPS-Statistics Indonesia, Agricultural Statistic for Horticulture SPH-SBS

Tabel
Table 5.2.5

Luas Panen Tanaman Biofarmaka Menurut Kecamatan dan Jenis Tanaman di Kabupaten Pidie (m²), 2019 dan 2020
Harvested Area of Medicinal Plants by Subdistrict and Kind of Plant in Pidie Regency (m²), 2019 and 2020

Kecamatan Subdistrict	Jahe/Ginger		Laos/Lengkuas/Galanga	
	2019	2020	2019	2020
(1)	(2)	(3)	(4)	(5)
Geumpang	550,00	...	97,00	...
Mane	–	...	–	...
Glumpang Tiga	400,00	...	450,00	...
Glumpang Baro	–	...	–	...
Mutiara	–	...	–	...
Mutiara Timur	–	...	–	...
Tiro/Truseb	–	...	–	...
Tangse	1 000,00	...	–	...
Keumala	–	...	–	...
Titeue	400,00	...	200,00	...
Sakti	–	...	–	...
Mila	–	...	–	...
Padang Tiji	–	...	–	...
Delima	–	...	–	...
Grong-Grong	–	...	–	...
Indrajaya	–	...	–	...
Peukan Baro	–	...	–	...
Kembang Tanjong	–	...	–	...
Simpang Tiga	–	...	–	...
Kota Sigli	–	...	–	...
Pidie	–	...	–	...
Batee	–	...	–	...
Muara Tiga	–	...	–	...
Pidie	2 350,00	...	747,00	...

Lanjutan Tabel/*Continued Table 5.2.5*

Kecamatan Subdistrict	Kencur/ <i>East Indian Galangal</i>		Kunyit/ <i>Turmeric</i>	
	2019	2020	2019	2020
(1)	(6)	(7)	(8)	(9)
Geumpang	144,00	...	427,00	...
Mane	-	...	-	...
Glumpang Tiga	80,00	...	45,00	...
Glumpang Baro	-	...	-	...
Mutiara	-	...	-	...
Mutiara Timur	-	...	-	...
Tiro/Truseb	-	...	-	...
Tangse	-	...	1 000,00	...
Keumala	-	...	-	...
Titeue	-	...	-	...
Sakti	-	...	-	...
Mila	-	...	3,00	...
Padang Tiji	-	...	-	...
Delima	-	...	-	...
Grong-Grong	-	...	-	...
Indrajaya	-	...	-	...
Peukan Baro	-	...	-	...
Kembang Tanjong	-	...	-	...
Simpang Tiga	-	...	-	...
Kota Sigli	-	...	-	...
Pidie	-	...	-	...
Batee	-	...	-	...
Muara Tiga	-	...	-	...
Pidie	224,00	...	1 475,00	...

Catatan/*Note*: ...Sumber/*Source*: BPS, Statistik Pertanian Hortikultura SPH-TBF/BPS-*Statistics Indonesia, Agricultural Statistic for Horticulture SPH-TBF*

Tabel 5.2.6 **Produksi Tanaman Biofarmaka Menurut Kecamatan dan Jenis Tanaman di Kabupaten Pidie (kg), 2019 and 2020**
Production of Medicinal Plants by Subdistrict and Kind of Plant in Pidie Regency (kg), 2019 and 2020

Kecamatan Subdistrict	Jahe/Ginger		Laos/Lengkuas/Galanga	
	2019	2020	2019	2020
(1)	(2)	(3)	(4)	(5)
Geumpang	1 324,00	...	295,00	...
Mane	–	...	–	...
Glumpang Tiga	1 200,00	...	1 750,00	...
Glumpang Baro	–	...	–	...
Mutiara	–	...	–	...
Mutiara Timur	–	...	–	...
Tiro/Truseb	–	...	–	...
Tangse	350,00	...	–	...
Keumala	–	...	–	...
Titeue	120,00	...	100,00	...
Sakti	–	...	–	...
Mila	–	...	–	...
Padang Tiji	–	...	–	...
Delima	–	...	–	...
Grong-Grong	–	...	–	...
Indrajaya	–	...	–	...
Peukan Baro	–	...	–	...
Kembang Tanjong	–	...	–	...
Simpang Tiga	–	...	–	...
Kota Sigli	–	...	–	...
Pidie	–	...	–	...
Batee	–	...	–	...
Muara Tiga	–	...	–	...
Pidie	2 994,00	...	2 145,00	...

Lanjutan Tabel/Continued Table 5.2.6

Kecamatan Subdistrict	Kencur/East Indian Galangal		Kunyit/Turmeric	
	2019	2020	2019	2020
(1)	(6)	(7)	(8)	(9)
Geumpang	500,00	...	1 368,00	...
Mane	–	...	–	...
Glumpang Tiga	240,00	...	170,00	...
Glumpang Baro	–	...	–	...
Mutiara	–	...	–	...
Mutiara Timur	–	...	–	...
Tiro/Truseb	–	...	–	...
Tangse	–	...	500,00	...
Keumala	–	...	–	...
Titeue	–	...	–	...
Sakti	–	...	–	...
Mila	–	...	10,00	...
Padang Tiji	–	...	–	...
Delima	–	...	–	...
Grong-Grong	–	...	–	...
Indrajaya	–	...	–	...
Peukan Baro	–	...	–	...
Kembang Tanjong	–	...	–	...
Simpang Tiga	–	...	–	...
Kota Sigli	–	...	–	...
Pidie	–	...	–	...
Batee	–	...	–	...
Muara Tiga	–	...	–	...
Pidie	740,00	...	2 048,00	...

Catatan/Note: ...

Sumber/Source: BPS, Statistik Pertanian Hortikultura SPH-TBF/BPS-Statistics Indonesia, Agricultural Statistic for Horticulture SPH-TBF

Tabel 5.2.7 **Luas Panen Tanaman Biofarmaka Menurut Jenis Tanaman di Kabupaten Pidie (m²), 2017–2020**
Harvested Area of Medicinal Plants by Kind of Plant in Pidie Regency (m²), 2017–2020

Jenis Tanaman Kind of Plants	2017	2018	2019	2020
(1)	(2)	(3)	(4)	(5)
Dringo/ Sweet Root/ <i>Calamus</i>	–	–
Jahe/ <i>Ginger</i>	28 055,00	2 265,00
Kapulaga/ <i>Java Cardamon</i>	–	–
Keji Beling/Kecibeling/ <i>Strobilanthes crispera</i>	–	–
Kencur/ <i>East Indian Galangal</i>	126,00	2 126,00
Kunyit/ <i>Turmeric</i>	13 737,00	11 358,00
Laos/Lengkuas/ <i>Galanga</i>	1 320,00	1 275,00
Lempuyang/ <i>Zingiber Aromaticum</i>	–	–
Lidah Buaya/ <i>Oliviera</i>	–	–
Mahkota Dewa/ <i>God's Crown</i>	–	–
Mengkudu/ <i>Indian Mulberry</i>	–	–
Sambiloto/ <i>King of Bitter</i>	–	–
Temuireng/ <i>Black Turmeric</i>	46,00	31,00
Temukunci/ <i>Chinese Keys</i>	–	–
Temulawak/ <i>Java Turmeric</i>	44,00	41,00
Pidie				

Catatan/Note: ...

Sumber/Source: BPS, Statistik Pertanian Hortikultura SPH-TBF/BPS-Statistics Indonesia, Agricultural Statistic for Horticulture SPH-TBF

Tabel 5.2.8 **Produksi Tanaman Biofarmaka Menurut Jenis Tanaman di Kabupaten Pidie (kg), 2017–2020**
Production of Medicinal Plants by Kind of Plant in Pidie Regncy (kg),2017–2020

Jenis Tanaman Kind of Plants	2017	2018	2019	2020
(1)	(2)	(3)	(4)	(5)
Dringo/ Sweet Root/Calamus	–	–
Jahe/ Ginger	72 630,00	6 032,00
Kapulaga/ Java Cardamon	–	–
Keji Beling/Kecibeling/ Strobilanthes crispa	–	–
Kencur/ East Indian Galangal	201,00	4 710,00
Kunyit/ Turmeric	29 355,00	19 872,00
Laos/Lengkuas/ Galanga	3 231,00	3 016,00
Lempuyang/ Zingiber Aromaticum	–	–
Lidah Buaya/ Oliviera	–	–
Mahkota Dewa/ God's Crown	–	–
Mengkudu/ Indian Mulberry	–	–
Sambiloto/ King of Bitter	–	–
Temuireng/ Black Turmeric	78,00	80,00
Temukunci/ Chinese Keys	–	–
Temulawak/ Java Turmeric	75,00	145,00
Pidie				

Catatan/Note: ...

Sumber/Source: BPS, Statistik Pertanian Hortikultura SPH-TBF/BPS-Statistics Indonesia, Agricultural Statistic for Horticulture SPH-TBF

Tabel 5.2.9 **Produksi Buah-buahan Menurut Kecamatan dan Jenis Tanaman (ton), 2019 dan 2020**
Production of Fruits by Subdistrict and Kind of Plant (ton), 2019 and 2020

Kecamatan Subdistrict	Mangga/Mango		Durian/Durian	
	2019	2020	2019	2020
(1)	(2)	(3)	(4)	(5)
Geumpang	13,00	...	4 625	...
Mane	32,00	...	1 314	...
Glumpang Tiga	1 248,00	...	1 097	...
Glumpang Baro	576,00	...	-	...
Mutiara	1 853,00	...	-	...
Mutiara Timur	301,00	...	5	...
Tiro/Truseb	274,00	...	333	...
Tangse	978,00	...	31 064	...
Keumala	964,00	...	283	...
Titeue	903,00	...	1 847	...
Sakti	2 280,00	...	-	...
Mila	157,00	...	406	...
Padang Tiji	144,00	...	135	...
Delima	303,00	...	-	...
Grong-Grong	104,00	...	-	...
Indrajaya	284,00	...	-	...
Peukan Baro	307,00	...	15	...
Kembang Tanjong	1 352,00	...	-	...
Simpang Tiga	3 393,00	...	5	...
Kota Sigli	410,00	...	-	...
Pidie	227,00	...	-	...
Batee	352,00	...	-	...
Muara Tiga	696,00	...	-	...
Pidie	17 151,00	...	41 129	...

Lanjutan Tabel/*Continued Table 5.2.9*

Kecamatan Subdistrict	Jeruk/Orange		Pisang/Banana	
	2019	2020	2019	2020
(1)	(6)	(7)	(8)	(9)
Geumpang	110,00	...	1 489,00	...
Mane	-	...	106,00	...
Glumpang Tiga	12,00	...	338,00	...
Glumpang Baro	-	...	29,00	...
Mutiara	19,00	...	105,00	...
Mutiara Timur	-	...	359,00	...
Tiro/Truseb	-	...	121,00	...
Tangse	94,00	...	467,00	...
Keumala	3,00	...	410,00	...
Titeue	10,00	...	220,00	...
Sakti	26,00	...	2 085,00	...
Mila	24,00	...	381,00	...
Padang Tiji	22,00	...	146 131,00	...
Delima	-	...	772,00	...
Grong-Grong	7,00	...	317,00	...
Indrajaya	-	...	772,00	...
Peukan Baro	30,00	...	713,00	...
Kembang Tanjong	-	...	2 532,00	...
Simpang Tiga	30,00	...	816,00	...
Kota Sigli	8,00	...	55,00	...
Pidie	-	...	236,00	...
Batee	-	...	16,00	...
Muara Tiga	-	...	217 461,00	...
Pidie	395,00	...	375 931,00	...

Lanjutan Tabel/Continued Table 5.2.9

Kecamatan Subdistrict	Pepaya/Papaya		Salak/Salacca	
	2019	2020	2019	2020
(1)	(10)	(11)	(12)	(13)
Geumpang	44,00	...
Mane	9,00	...
Glumpang Tiga	15,00	...
Glumpang Baro	-	...
Mutiara	-	...
Mutiara Timur	-	...
Tiro/Truseb	-	...
Tangse	709,00	...
Keumala	-	...
Titeue	-	...
Sakti	-	...
Mila	15,00	...
Padang Tiji	-	...
Delima	-	...
Grong-Grong	-	...
Indrajaya	-	...
Peukan Baro	-	...
Kembang Tanjong	-	...
Simpang Tiga	-	...
Kota Sigli	-	...
Pidie	-	...
Batee	-	...
Muara Tiga	-	...
Pidie	792,00	...

Catatan/Note: ...

Sumber/Source: Dinas Pertanian dan Peternakan Kabupaten Pidie/ Agriculture and Ranch Office of Pidie Regency

Tabel
Table 5.2.10

Produksi Buah–Buahan dan Sayuran Tahunan Menurut Jenis Tanaman (ton), 2017-2020
Production of Annual Fruits and Vegetables by Kind of Plant (ton), 2017-2020

Jenis Tanaman Kind of Plants	2017	2018	2019	2020
(1)	(2)	(3)	(4)	(5)
Buah–Buahan/ Fruits				...
Alpukat/ Avocado	2 077,00	1 556,00	998,00	...
Anggur/ Grape	–	0,00	–	...
Apel/ Apple	–	0,00	–	...
Belimbing/ Star Fruit	1 763,00	2 381,00	2 079,00	...
Duku/Langsat/Kokosan/ Duku	1 869,00	1 768,00	3 030,00	...
Durian/ Durian	22 359,00	52 607,00	41 129,00	...
Jambu Biji/ Guava	1 643,00	1 682,00	1 533,00	...
Jambu Air/ Rose Apple	3 650,00	2 602,00	–	...
Jeruk Siam/Kepron/ Tangerine/Orange	482,00	488,00	251,00	...
Jeruk Besar/ Pomelo	295,00	250,00	144,00	...
Jeruk/ Orange (Tangerine + Pomelo)	777,00	738,00	395,00	...
Mangga/ Mango	9 458,00	9 536,00	17 151,00	...
Manggis/ Mangosteen	737,00	535,00	502,00	...
Nangka/Cempedak/ Jack Fruit	2 379,00	1 889,00	2 912,00	...
Nenas/ Pineapple	90,00	90,00	76,00	...
Pepaya/ Papaya	3 989,00	3 284,00	3 370,00	...
Pisang/ Banana	289 536,00	184 765,00	375 391,00	...
Rambutan/ Rambutan	9 312,00	29 960,00	50 239,00	...
Salak/ Salacca	347,00	297,00	792,00	...
Sawo/Sapodilla/ Star Apple	1 846,00	1 869,00	1 638,00	...
Markisa/ Marquisa	–	0,00	–	...
Sirsak/ Soursop	485,00	615,00	703,00	...
Sukun/ Bread Fruit	593,00	652,00	621,00	...
Sayuran/ Vegetables				...
Jengkol/ Jengkol	10,00	25,00	–	...
Melino/ Melinjo	60 068,00	62 394,00	67 510,00	...
Petai/ Twisted Cluster Bean	1 382,00	893,00	–	...

Catatan/Note: ...

Sumber/Source: Dinas Pertanian dan Peternakan Kabupaten Pidie/ Agriculture and Ranch Office of Pidie Regency

Tabel 5.2.11 Luas Tanam, Luas Panen, dan Produksi Tanaman Bawang Merah menurut Kecamatan di Kabupaten Pidie, 2020
Table 5.2.11 *Plant Area, Harvest Area and Production of Shallot by Sub District in Pidie Regency, 2020*

Kecamatan Subdistrict	Luas Tanam Plant Area (Ha)	Luas Panen Harvest Area (Ha)	Produksi Production (Ku)	Produktifitas Productivity (Ku/Ha)
(1)	(2)	(3)	(4)	(5)
Geumpang	10	8	682	85
Mane	-	-	-	-
Glumpang Tiga	1	-	-	-
Glumpang Baro	-	-	-	-
Mutiara	10	5	300	60
Mutiara Timur	-	-	-	-
Tiro/Truseb	-	-	-	-
Tangse	1	1	20	20
Keumala	10	9	719	80
Titeue	-	-	-	-
Sakti	-	-	-	-
Mila	2	2	190	95
Padang Tiji	28	25	1 871	75
Delima	-	-	-	-
Grong-Grong	22	20	2 074	104
Indrajaya	-	-	-	-
Peukan Baro	21	21	1 760	84
Kembang Tanjong	4	4	360	90
Simpang Tiga	129	127	11 211	88
Kota Sigli	-	-	-	-
Pidie	27	29	2 005	69
Batee	142	140	9 743	70
Muara Tiga	1	1	80	80
Pidie	408	392	31 015	79

Catatan/Note: ...

Sumber/Source: Dinas Pertanian dan Peternakan Kabupaten Pidie/ Agriculture and Ranch Office of Pidie Regency

Tabel
Table 5.2.12**Luas Tanam, Luas Panen, dan Produksi Tanaman Cabe Merah menurut Kecamatan di Kabupaten Pidie, 2020**
Plant Area, Harvest Area and Production of Red Chili by Sub District in Pidie Regency, 2020

Kecamatan Subdistrict	Luas Tanam Plant Area (Ha)	Luas Panen Harvest Area (Ha)	Produksi Production (Ku)	Produktifitas Productivity (Ku/Ha)
(1)	(2)	(3)	(4)	(5)
Geumpang	45	29	2 770	95,5
Mane	40	42	1 769	42,1
Glumpang Tiga	44	45	3 150	70,0
Glumpang Baro	5	8	461	57,6
Mutiara	-	-	-	-
Mutiara Timur	-	-	-	-
Tiro/Truseb	9	6	421	70,2
Tangse	112	95	1 756	18,5
Keumala	8	9	469	52,1
Titeue	11	3	524	174,7
Sakti	13	12	635	52,9
Mila	19	22	852	38,7
Padang Tiji	76	65	2 970	45,7
Delima	2	2	30	15,0
Grong-Grong	15	14	766	54,7
Indrajaya	3	2	113	56,5
Peukan Baro	2	-	-	-
Kembang Tanjong	9	9	269	29,9
Simpang Tiga	37	37	1 270	34,3
Kota Sigli	2	3	121	40,3
Pidie	35	29	851	29,3
Batee	197	193	5 660	29,3
Muara Tiga	63	63	1 290	20,5
Pidie	747	688	26 147	46,7

Catatan/Note: ...

Sumber/Source: Dinas Pertanian dan Peternakan Kabupaten Pidie/ Agriculture and Ranch Office of Pidie Regency

Tabel
Table 5.2.13

Luas Tanam, Luas Panen, dan Produksi Tanaman Cabe Rawit menurut Kecamatan di Kabupaten Pidie, 2020
Plant Area, Harvest Area and Production of Cayenne Pepper by Sub District in Pidie Regency, 2020

Kecamatan Subdistrict	Luas Tanam Plant Area (Ha)	Luas Panen Harvest Area (Ha)	Produksi Production (Ton)	Produktifitas Productivity (Ton/Ha)
(1)	(2)	(3)	(4)	(5)
Geumpang	38	20	2 383	119,2
Mane	6	8	125	15,6
Glumpang Tiga	1	1	25	25,0
Glumpang Baro	-	-	-	-
Mutiara	-	-	-	-
Mutiara Timur	-	-	-	-
Tiro/Truseb	2	2	698	349,0
Tangse	80	71	2 862	40,3
Keumala	10	7	629	89,9
Titeue	-	-	-	-
Sakti	-	-	-	-
Mila	2	3	98	32,7
Padang Tiji	-	2	288	144,0
Delima	-	-	-	-
Grong-Grong	10	10	228	22,8
Indrajaya	-	-	-	-
Peukan Baro	-	-	-	-
Kembang Tanjong	-	-	-	-
Simpang Tiga	-	-	-	-
Kota Sigli	-	-	-	-
Pidie	-	-	-	-
Batee	-	-	-	-
Muara Tiga	-	-	-	-
Pidie	149	124	7 336	59,2

Catatan/Note: ...

Sumber/Source: Dinas Pertanian dan Peternakan Kabupaten Pidie/ Agriculture and Ranch Office of Pidie Regency

Tabel
Table 5.2.14

Luas Tanam, Luas Panen, dan Produksi Tanaman Tomat menurut Kecamatan di Kabupaten Pidie, 2020
Plant Area, Harvest Area and Production of Tomato by Sub District in Pidie Regency, 2020

Kecamatan Subdistrict	Luas Tanam Plant Area (Ha)	Luas Panen Harvest Area (Ha)	Produksi Production (Ku)	Produktifitas Productivity (Ku/Ha)
(1)	(2)	(3)	(4)	(5)
Geumpang	14	14	345	24,6
Mane	2	2	50	25,0
Glumpang Tiga	1	-	-	-
Glumpang Baro	-	-	-	-
Mutiara	-	-	-	-
Mutiara Timur	-	-	-	-
Tiro/Truseb	-	-	-	-
Tangse	-	-	-	-
Keumala	4	3	145	48,3
Titeue	1	1	50	50,0
Sakti	6	5	715	143,0
Mila	4	3	155	51,7
Padang Tiji	6	-	36	-
Delima	-	-	-	-
Grong-Grong	10	10	578	57,8
Indrajaya	3	3	110	36,7
Peukan Baro	-	-	-	-
Kembang Tanjong	-	-	-	-
Simpang Tiga	-	-	-	-
Kota Sigli	1	1	35	35,0
Pidie	4	4	255	63,8
Batee	7	5	145	29,0
Muara Tiga	-	-	-	-
Pidie	63	51	2 619	37,7

Catatan/Note: ...

Sumber/Source: Dinas Pertanian dan Peternakan Kabupaten Pidie/ Agriculture and Ranch Office of Pidie Regency

Tabel 5.2.15 **Luas Tanam, Luas Panen, dan Produksi Tanaman Kacang Panjang menurut Kecamatan di Kabupaten Pidie, 2020**
Plant Area, Harvest Area and Production of Long Beans by Sub District in Pidie Regency, 2020

Kecamatan Subdistrict	Luas Tanam Plant Area (Ha)	Luas Panen Harvest Area (Ha)	Produksi Production (Ton)	Produktifitas Productivity (Ton/Ha)
(1)	(2)	(3)	(4)	(5)
Geumpang	7	8	156	19,50
Mane	-	-	-	-
Glumpang Tiga	1	2	61	30,50
Glumpang Baro	-	-	-	-
Mutiara	-	-	-	-
Mutiara Timur	-	-	-	-
Tiro/Truseb	-	-	-	-
Tangse	-	-	-	-
Keumala	-	-	-	-
Titeue	2	2	66	33,00
Sakti	8	8	915	114,38
Mila	-	1	47	47,00
Padang Tiji	4	9	589	65,44
Delima	-	-	-	-
Grong-Grong	9	12	448	37,33
Indrajaya	1	-	-	-
Peukan Baro	-	-	-	-
Kembang Tanjong	-	-	-	-
Simpang Tiga	-	-	-	-
Kota Sigli	-	-	-	-
Pidie	7	8	343	42,88
Batee	5	3	65	21,67
Muara Tiga	7	14	299	21,36
Pidie	51	67	2 989	44,61

Catatan/Note: ...

Sumber/Source: Dinas Pertanian dan Peternakan Kabupaten Pidie/ Agriculture and Ranch Office of Pidie Regency

Tabel
Table 5.2.16

Luas Tanam, Luas Panen, dan Produksi Tanaman Bayam menurut Kecamatan di Kabupaten Pidie, 2020
Plant Area, Harvest Area and Production of Spinach by Sub District in Pidie Regency, 2020

Kecamatan Subdistrict	Luas Tanam Plant Area (Ha)	Luas Panen Harvest Area (Ha)	Produksi Production (Ton)	Produktifitas Productivity (Ton/Ha)
(1)	(2)	(3)	(4)	(5)
Geumpang	5	4	77	19,3
Mane	-	-	-	-
Glumpang Tiga	-	-	-	-
Glumpang Baro	-	-	-	-
Mutiara	-	-	-	-
Mutiara Timur	-	-	-	-
Tiro/Truseb	-	-	-	-
Tangse	-	-	-	-
Keumala	-	-	-	-
Titeue	-	-	-	-
Sakti	-	-	-	-
Mila	5	6	70	11,7
Padang Tiji	-	-	-	-
Delima	-	-	-	-
Grong-Grong	12	12	152	12,7
Indrajaya	1	-	-	-
Peukan Baro	-	-	-	-
Kembang Tanjong	-	-	-	-
Simpang Tiga	-	-	-	-
Kota Sigli	-	-	-	-
Pidie	13	11	207	18,8
Batee	1	2	20	10,0
Muara Tiga	1	1	10	10,0
Pidie	38	36	536	14,9

Catatan/Note: ...

Sumber/Source: Dinas Pertanian dan Peternakan Kabupaten Pidie/ Agriculture and Ranch Office of Pidie Regency

Tabel
Table 5.2.17

Luas Tanam, Luas Panen, dan Produksi Tanaman
Kangkung menurut Kecamatan di Kabupaten Pidie,
2020
Plant Area, Harvest Area and Production of Leavy Vegetable
by Sub District in Pidie Regency, 2020

Kecamatan Subdistrict	Luas Tanam Plant Area (Ha)	Luas Panen Harvest Area (Ha)	Produksi Production (Ku)	Produktifitas Productivity (Ku/Ha)
(1)	(2)	(3)	(4)	(5)
Geumpang	3	3	55	18,3
Mane	-	-	-	-
Glumpang Tiga	-	1	246	-
Glumpang Baro	-	-	-	-
Mutiara	-	-	-	-
Mutiara Timur	-	-	-	-
Tiro/Truseb	-	-	-	-
Tangse	-	-	-	-
Keumala	-	-	-	-
Titeue	-	-	-	-
Sakti	-	-	-	-
Mila	6	6	92	15,3
Padang Tiji	-	-	-	-
Delima	-	-	-	-
Grong-Grong	11	11	172	15,6
Indrajaya	1	-	-	-
Peukan Baro	-	-	-	-
Kembang Tanjong	-	-	-	-
Simpang Tiga	-	-	-	-
Kota Sigli	1	1	15	15,0
Pidie	14	10	215	21,5
Batee	-	-	-	-
Muara Tiga	-	-	-	-
Pidie	36	32	795	12,3

Catatan/Note: ...

Sumber/Source: Dinas Pertanian dan Peternakan Kabupaten Pidie/ Agriculture and Ranch Office of Pidie Regency

Tabel
Table 5.2.18**Luas Tanam, Luas Panen, dan Produksi Tanaman Ketimun menurut Kecamatan di Kabupaten Pidie, 2020**
Plant Area, Harvest Area and Production of Cucumber by Sub District in Pidie Regency, 2020

Kecamatan Subdistrict	Luas Tanam Plant Area (Ha)	Luas Panen Harvest Area (Ha)	Produksi Production (Ton)	Produktifitas Productivity (Ton/Ha)
(1)	(2)	(3)	(4)	(5)
Geumpang	2	2	42	21,0
Mane	2	2	70	35,0
Glumpang Tiga	-	-	-	-
Glumpang Baro	-	-	-	-
Mutiara	-	-	-	-
Mutiara Timur	-	-	-	-
Tiro/Truseb	-	-	-	-
Tangse	-	-	-	-
Keumala	1	1	110	110,0
Titeue	-	-	-	-
Sakti	15	14	1770	126,4
Mila	5	9	537	59,7
Padang Tiji	5	6	314	52,3
Delima	-	-	-	-
Grong-Grong	5	6	170	28,3
Indrajaya	2	1	20	20,0
Peukan Baro	-	-	-	-
Kembang Tanjong	-	-	-	-
Simpang Tiga	-	-	-	-
Kota Sigli	-	-	-	-
Pidie	3	3	150	50,0
Batee	3	2	150	75,0
Muara Tiga	15	11	450	40,9
Pidie				

Catatan/Note: ...

Sumber/Source: Dinas Pertanian dan Peternakan Kabupaten Pidie/ Agriculture and Ranch Office of Pidie Regency

Tabel
Table 5.2.19

Luas Tanam, Luas Panen, dan Produksi Tanaman Terong menurut Kecamatan di Kabupaten Pidie, 2020
Plant Area, Harvest Area and Production of Eggplant by Sub District in Pidie Regency, 2020

Kecamatan Subdistrict	Luas Tanam Plant Area (Ha)	Luas Panen Harvest Area (Ha)	Produksi Production (Ku)	Produktifitas Productivity (Ku/Ha)
(1)	(2)	(3)	(4)	(5)
Geumpang	-	5	49	10
Mane	1	-	-	-
Glumpang Tiga	-	-	-	-
Glumpang Baro	-	-	-	-
Mutiara	-	-	-	-
Mutiara Timur	-	-	-	-
Tiro/Truseb	-	-	-	-
Tangse	-	-	-	-
Keumala	-	-	-	-
Titeue	1	-	-	-
Sakti	1	2	280	140
Mila	1	2	69	35
Padang Tiji	-	3	571	190
Delima	6	-	-	-
Grong-Grong	-	9	323	36
Indrajaya	-	-	-	-
Peukan Baro	-	-	-	-
Kembang Tanjong	-	-	-	-
Simpang Tiga	1	-	-	-
Kota Sigli	2	1	26	26
Pidie	3	4	78	20
Batee	-	3	45	15
Muara Tiga	-	-	-	-
Pidie	16	29	1 441	50

Catatan/Note: ...

Sumber/Source: Dinas Pertanian dan Peternakan Kabupaten Pidie/ Agriculture and Ranch Office of Pidie Regency

Tabel
Table 5.2.20

Luas Tanam, Luas Panen, dan Produksi Tanaman Semangka menurut Kecamatan di Kabupaten Pidie, 2020
Plant Area, Harvest Area and Production of Watermelon by Sub District in Pidie Regency, 2020

Kecamatan Subdistrict	Luas Tanam Plant Area (Ha)	Luas Panen Harvest Area (Ha)	Produksi Production (Ku)	Produktifitas Productivity (Ku/Ha)
(1)	(2)	(3)	(4)	(5)
Geumpang	3	3	106	35,3
Mane	-	-	-	-
Glumpang Tiga	-	-	-	-
Glumpang Baro	6	6	620	103,3
Mutiara	10	10	1 280	128,0
Mutiara Timur	2	2	200	100,0
Tiro/Truseb	-	-	-	-
Tangse	-	-	-	-
Keumala	-	-	-	-
Titeue	-	-	-	-
Sakti	13	13	900	69,2
Mila	43	43	3 386	78,7
Padang Tiji	-	-	-	-
Delima	-	-	-	-
Grong-Grong	-	-	-	-
Indrajaya	8	8	480	60,0
Peukan Baro	-	-	-	-
Kembang Tanjong	-	-	-	-
Simpang Tiga	-	-	-	-
Kota Sigli	-	-	-	-
Pidie	2	2	30	15,0
Batee	-	-	-	-
Muara Tiga	12	15	970	64,7
Pidie	99	102	7 972	78,2

Catatan/Note: ...

Sumber/Source: Dinas Pertanian dan Peternakan Kabupaten Pidie/ Agriculture and Ranch Office of Pidie Regency

Tabel
Table 5.2.21

Banyaknya Tanaman Sirsak, Tanaman yang Dapat Menghasilkan dan Produksi menurut Kecamatan di Kabupaten Pidie, 2019
Number of Soursop Fruit, Produce Plant and Production by Sub District in Pidie Regency, 2019

Kecamatan Subdistrict	Tanaman Plant (Btg)	Tanaman yang Menghasilkan Produce Plant	Produksi Production (Kw)
(1)	(2)	(3)	(4)
Geumpang	253	98	36
Mane	33	18	5
Glumpang Tiga	60	50	20
Glumpang Baro	117	46	33
Mutiara	60	48	26
Mutiara Timur	27	27	6
Tiro/Truseb	-	-	-
Tangse	408	280	80
Keumala	823	337	156
Titeue	69	42	23
Sakti	-	-	-
Mila	370	151	74
Padang Tiji	438	27	3
Delima	12	-	-
Grong-Grong	96	50	18
Indrajaya	200	-	-
Peukan Baro	39	27	14
Kembang Tanjong	22	7	2
Simpang Tiga	90	54	14
Kota Sigli	30	30	15
Pidie	172	172	40
Batee	520	100	51
Muara Tiga	932	326	87
Pidie	4 771	1 890	703

Catatan/Note: ...

Sumber/Source: Dinas Pertanian dan Peternakan Kabupaten Pidie/ Agriculture and Ranch Office of Pidie Regency

Tabel
Table 5.2.22

Banyaknya Tanaman Salak, Tanaman yang Dapat Menghasilkan dan Produksi menurut Kecamatan di Kabupaten Pidie, 2019
Number of Zalacca Palm Fruit, Produce Plant and Production by Sub District in Pidie Regency, 2019

Kecamatan Subdistrict	Tanaman Plant (Btg)	Tanaman yang Menghasilkan Produce Plant	Produksi Production (Kw)
(1)	(2)	(3)	(4)
Geumpang	2 847	270	44
Mane	215	152	9
Glumpang Tiga	80	60	15
Glumpang Baro	-	-	-
Mutiara	-	-	-
Mutiara Timur	-	-	-
Tiro/Truseb	-	-	-
Tangse	11 359	10 379	709
Keumala	-	-	-
Titeue	-	-	-
Sakti	-	-	-
Mila	125	77	15
Padang Tiji	-	-	-
Delima	-	-	-
Grong-Grong	-	-	-
Indrajaya	-	-	-
Peukan Baro	-	-	-
Kembang Tanjong	-	-	-
Simpang Tiga	-	-	-
Kota Sigli	-	-	-
Pidie	-	-	-
Batee	-	-	-
Muara Tiga	-	-	-
Pidie	14 626	10 938	792

Catatan/Note: ...

Sumber/Source: Dinas Pertanian dan Peternakan Kabupaten Pidie/ Agriculture and Ranch Office of Pidie Regency

Tabel
Table 5.2.23

Banyaknya Tanaman Nangka, Tanaman yang Dapat Menghasilkan dan Produksi menurut Kecamatan di Kabupaten Pidie, 2019
Number of Jack Fruit, Produce Plant and Production by Sub District in Pidie Regency, 2019

Kecamatan Subdistrict	Tanaman Plant (Btg)	Tanaman yang Menghasilkan Produce Plant	Produksi Production (Kw)
(1)	(2)	(3)	(4)
Geumpang	1 240	815	300
Mane	103	46	20
Glumpang Tiga	410	400	226
Glumpang Baro	67	32	19
Mutiara	478	298	195
Mutiara Timur	130	100	39
Tiro/Truseb	-	-	-
Tangse	5 488	2 490	728
Keumala	290	237	123
Titeue	385	250	174
Sakti	198	194	211
Mila	190	55	37
Padang Tiji	1 685	201	46
Delima	70	-	-
Grong-Grong	59	25	14
Indrajaya	119	43	152
Peukan Baro	341	200	187
Kembang Tanjong	50	20	13
Simpang Tiga	300	131	104
Kota Sigli	26	27	23
Pidie	165	159	43
Batee	255	100	39
Muara Tiga	734	378	219
Pidie	12 783	6 201	2 912

Catatan/Note: ...

Sumber/Source: Dinas Pertanian dan Peternakan Kabupaten Pidie/ Agriculture and Ranch Office of Pidie Regency

Tabel
Table 5.2.24

Banyaknya Tanaman Manggis, Tanaman yang Dapat Menghasilkan dan Produksi menurut Kecamatan di Kabupaten Pidie, 2019
Number of Mangosteen Produce Plant and Production by Sub District in Pidie Regency, 2019

Kecamatan Subdistrict	Tanaman Plant (Btg)	Tanaman yang Menghasilkan Produce Plant	Produksi Production (Kw)
(1)	(2)	(3)	(4)
Geumpang	1 710	600	416
Mane	44	32	12
Glumpang Tiga	-	-	-
Glumpang Baro	23	-	-
Mutiara	40	22	21
Mutiara Timur	50	-	-
Tiro/Truseb	-	-	-
Tangse	1 200	150	33
Keumala	63	-	-
Titeue	40	21	10
Sakti	-	-	-
Mila	45	16	10
Padang Tiji	106	-	-
Delima	-	-	-
Grong-Grong	-	-	-
Indrajaya	-	-	-
Peukan Baro	-	-	-
Kembang Tanjong	-	-	-
Simpang Tiga	-	-	-
Kota Sigli	-	-	-
Pidie	-	-	-
Batee	-	-	-
Muara Tiga	-	-	-
Pidie	3 321	841	502

Catatan/Note: ...

Sumber/Source: Dinas Pertanian dan Peternakan Kabupaten Pidie/ Agriculture and Ranch Office of Pidie Regency

Tabel
Table 5.2.25

Banyaknya Tanaman Mangga, Tanaman yang Dapat Menghasilkan dan Produksi menurut Kecamatan di Kabupaten Pidie, 2019
Number of Mango, Produce Plant and Production by Sub District in Pidie Regency, 2019

Kecamatan Subdistrict	Tanaman Plant (Btg)	Tanaman yang Menghasilkan Produce Plant	Produksi Production (Kw)
(1)	(2)	(3)	(4)
Geumpang	158	15	13
Mane	102	42	32
Glumpang Tiga	1 810	1 200	1 248
Glumpang Baro	1 985	475	576
Mutiara	3 513	1 305	1 853
Mutiara Timur	825	265	301
Tiro/Truseb	325	325	274
Tangse	7 783	1 500	978
Keumala	1 120	716	964
Titeue	976	600	903
Sakti	2 399	1 781	2 280
Mila	2 761	156	157
Padang Tiji	4 701	217	144
Delima	465	205	303
Grong-Grong	191	74	104
Indrajaya	5 999	678	284
Peukan Baro	2 468	201	307
Kembang Tanjong	1 850	1 100	1 352
Simpang Tiga	5 207	2 700	3 393
Kota Sigli	380	380	410
Pidie	1 105	268	227
Batee	11 300	200	352
Muara Tiga	1 544	722	696
Pidie	58 967	15 125	17 151

Catatan/Note: ...

Sumber/Source: Dinas Pertanian dan Peternakan Kabupaten Pidie/ Agriculture and Ranch Office of Pidie Regency

Tabel
Table 5.2.26**Banyaknya Tanaman Jeruk Besar, Tanaman yang Dapat Menghasilkan dan Produksi menurut Kecamatan di Kabupaten Pidie, 2019**
Number of Big Orange Produce Plant and Production by Sub District in Pidie Regency, 2019

Kecamatan Subdistrict	Tanaman Plant (Btg)	Tanaman yang Menghasilkan Produce Plant	Produksi Production (Kw)
(1)	(2)	(3)	(4)
Geumpang	974	80	23
Mane	15	-	-
Glumpang Tiga	31	20	12
Glumpang Baro	-	-	-
Mutiara	32	20	19
Mutiara Timur	16	-	-
Tiro/Truseb	-	-	-
Tangse	874	30	5
Keumala	8	3	1
Titeue	13	13	2
Sakti	34	30	26
Mila	-	-	-
Padang Tiji	114	34	6
Delima	-	-	-
Grong-Grong	17	10	2
Indrajaya	143	-	-
Peukan Baro	138	53	30
Kembang Tanjong	-	-	-
Simpang Tiga	65	25	10
Kota Sigli	10	11	8-
Pidie	17	-	-
Batee	10	-	-
Muara Tiga	-	-	-
Pidie	2 511	329	144

Catatan/Note: ...

Sumber/Source: Dinas Pertanian dan Peternakan Kabupaten Pidie/ Agriculture and Ranch Office of Pidie Regency

Tabel 5.2.27
Table

Banyaknya Tanaman Jeruk Siam/Keprok, Tanaman yang Dapat Menghasilkan dan Produksi menurut Kecamatan di Kabupaten Pidie, 2019
Number of Orange, Produce Plant and Production by Sub District in Pidie Regency, 2019

Kecamatan Subdistrict	Tanaman Plant (Btg)	Tanaman yang Menghasilkan Produce Plant	Produksi Production (Kw)
(1)	(2)	(3)	(4)
Geumpang	1 905	400	87
Mane	45	-	-
Glumpang Tiga	-	-	-
Glumpang Baro	169	-	-
Mutiara	395	-	-
Mutiara Timur	80	-	-
Tiro/Truseb	-	-	-
Tangse	576	122	89
Keumala	399	13	2
Titeue	22	14	8
Sakti	-	-	-
Mila	150	85	24
Padang Tiji	463	111	16
Delima	-	-	-
Grong-Grong	84	43	5
Indrajaya	20	-	-
Peukan Baro	9	-	-
Kembang Tanjong	-	-	-
Simpang Tiga	463	135	20
Kota Sigli	-	-	-
Pidie	14	-	-
Batee	100	-	-
Muara Tiga	-	-	-
Pidie	4 894	923	251

Catatan/Note: ...

Sumber/Source: Dinas Pertanian dan Peternakan Kabupaten Pidie/ Agriculture and Ranch Office of Pidie Regency

Tabel
Table 5.2.28

Banyaknya Tanaman Jambu Biji Tanaman yang Dapat Menghasilkan dan Produksi menurut Kecamatan di Kabupaten Pidie, 2019
Number of Guava, Produce Plant and Production by Sub District in Pidie Regency, 2019

Kecamatan Subdistrict	Tanaman Plant (Btg)	Tanaman yang Menghasilkan Produce Plant	Produksi Production (Kw)
(1)	(2)	(3)	(4)
Geumpang	366	143	130
Mane	-	-	-
Glumpang Tiga	50	40	28
Glumpang Baro	-	-	-
Mutiara	445	7	6
Mutiara Timur	180	80	50
Tiro/Truseb	22	22	11
Tangse	974	402	295
Keumala	592	62	49
Titeue	61	61	28
Sakti	67	67	70
Mila	130	-	-
Padang Tiji	204	94	75
Delima	-	-	-
Grong-Grong	30	10	8
Indrajaya	90	50	17
Peukan Baro	585	573	528
Kembang Tanjong	65	40	33
Simpang Tiga	54	25	20
Kota Sigli	43	43	48
Pidie	293	190	87
Batee	-	-	-
Muara Tiga	275	119	50
Pidie	4 526	2 028	1 533

Catatan/Note: ...

Sumber/Source: Dinas Pertanian dan Peternakan Kabupaten Pidie/ Agriculture and Ranch Office of Pidie Regency

Tabel 5.2.29
Table

Banyaknya Tanaman Langsung, Tanaman yang Dapat Menghasilkan dan Produksi menurut Kecamatan di Kabupaten Pidie, 2019
Number of Lansium Produce Plant and Production by Sub District in Pidie Regency, 2019

Kecamatan Subdistrict	Tanaman Plant (Btg)	Tanaman yang Menghasilkan Produce Plant	Produksi Production (Kw)
(1)	(2)	(3)	(4)
Geumpang	1 806	300	115
Mane	4 535	1 299	1 371
Glumpang Tiga	4 353	353	338
Glumpang Baro	109	-	-
Mutiara	280	-	-
Mutiara Timur	3 000	43	12
Tiro/Truseb	25	25	18
Tangse	3 833	-	-
Keumala	1 829	125	74
Titeue	491	300	259
Sakti	781	705	211
Mila	1 674	500	371
Padang Tiji	968	351	112
Delima	-	-	-
Grong-Grong	8	-	-
Indrajaya	9	-	-
Peukan Baro	-	-	-
Kembang Tanjong	40	40	21
Simpang Tiga	400	159	128
Kota Sigli	-	-	-
Pidie	81	-	-
Batee	-	-	-
Muara Tiga	-	-	-
Pidie	24 222	4 200	3 030

Catatan/Note: ...

Sumber/Source: Dinas Pertanian dan Peternakan Kabupaten Pidie/ Agriculture and Ranch Office of Pidie Regency

Tabel
Table 5.2.30**Banyaknya Tanaman Belimbing Tanaman yang Dapat Menghasilkan dan Produksi menurut Kecamatan di Kabupaten Pidie, 2019**
Number of Star Fruit, Produce Plant and Production by Sub District in Pidie Regency, 2019

Kecamatan Subdistrict	Tanaman Plant (Btg)	Tanaman yang Menghasilkan Produce Plant	Produksi Production (Kw)
(1)	(2)	(3)	(4)
Geumpang	296	60	38
Mane	-	-	-
Glumpang Tiga	130	60	36
Glumpang Baro	122	62	25
Mutiara	10	8	7
Mutiara Timur	50	50	20
Tiro/Truseb	29	29	16
Tangse	3 775	1 018	691
Keumala	30	27	55
Titeue	174	164	182
Sakti	-	-	-
Mila	894	700	326
Padang Tiji	979	151	44
Delima	167	-	-
Grong-Grong	91	50	49
Indrajaya	75	30	14
Peukan Baro	208	180	72
Kembang Tanjong	235	90	59
Simpang Tiga	275	200	140
Kota Sigli	33	33	30
Pidie	705	420	226
Batee	140	30	28
Muara Tiga	80	35	21
Pidie	8 498	3 397	2 079

Catatan/Note: ...

Sumber/Source: Dinas Pertanian dan Peternakan Kabupaten Pidie/ Agriculture and Ranch Office of Pidie Regency

Tabel 5.2.31
Table

Banyaknya Tanaman Alpukat, Tanaman yang Dapat Menghasilkan dan Produksi menurut Kecamatan di Kabupaten Pidie, 2019
Number of Avocado, Produce Plant and Production by Sub District in Pidie Regency, 2019

Kecamatan Subdistrict	Tanaman Plant (Btg)	Tanaman yang Menghasilkan Produce Plant	Produksi Production (Kw)
(1)	(2)	(3)	(4)
Geumpang	3 120	180	91
Mane	15	-	-
Glumpang Tiga	8	8	5
Glumpang Baro	-	-	-
Mutiara	20	-	-
Mutiara Timur	3	-	-
Tiro/Truseb	50	50	31
Tangse	4 080	792	758
Keumala	10	5	3
Titeue	-	-	-
Sakti	-	-	-
Mila	77	57	29
Padang Tiji	99	26	18
Delima	10	-	-
Grong-Grong	4	-	-
Indrajaya	-	-	-
Peukan Baro	-	-	-
Kembang Tanjong	7	-	-
Simpang Tiga	-	-	--
Kota Sigli	-	-	-
Pidie	92	55	63
Batee	-	-	-
Muara Tiga	-	-	-
Pidie	7 595	1 173	998

Catatan/Note: ...

Sumber/Source: Dinas Pertanian dan Peternakan Kabupaten Pidie/ Agriculture and Ranch Office of Pidie Regency

Tabel
Table 5.2.32**Banyaknya Tanaman Nanas, Tanaman yang Dapat Menghasilkan dan Produksi menurut Kecamatan di Kabupaten Pidie, 2019**
Number of Pineapple, Produce Plant and Production by Sub District in Pidie Regency, 2019

Kecamatan Subdistrict	Tanaman Plant (Btg)	Tanaman yang Menghasilkan Produce Plant	Produksi Production (Kw)
(1)	(2)	(3)	(4)
Geumpang	871	215	5
Mane	259	167	5
Glumpang Tiga	12	-	-
Glumpang Baro	-	-	-
Mutiara	-	-	-
Mutiara Timur	95	-	-
Tiro/Truseb	-	-	-
Tangse	191	291	14
Keumala	415	602	29
Titeue	165	100	8
Sakti	-	-	-
Mila	308	103	4
Padang Tiji	118	21	1
Delima	169	-	-
Grong-Grong	-	-	-
Indrajaya	267	106	8
Peukan Baro	-	-	-
Kembang Tanjong	-	-	-
Simpang Tiga	-	125	2
Kota Sigli	-	-	-
Pidie	-	-	-
Batee	-	-	-
Muara Tiga	-	-	-
Pidie	2 870	1 515	76

Catatan/Note: ...

Sumber/Source: Dinas Pertanian dan Peternakan Kabupaten Pidie/ Agriculture and Ranch Office of Pidie Regency

Tabel
Table 5.2.33

Banyaknya Tanaman Pepaya, Tanaman yang Dapat Menghasilkan dan Produksi menurut Kecamatan di Kabupaten Pidie, 2019
Number of Papaya, Produce Plant and Production by Sub District in Pidie Regency, 2019

Kecamatan Subdistrict	Tanaman Plant (Btg)	Tanaman yang Menghasilkan Produce Plant	Produksi Production (Kw)
(1)	(2)	(3)	(4)
Geumpang	492	190	59
Mane	241	141	56
Glumpang Tiga	1 814	1 000	432
Glumpang Baro	140	51	33
Mutiara	200	145	50
Mutiara Timur	160	90	28
Tiro/Truseb	152	132	133
Tangse	3 570	456	139
Keumala	423	652	273
Titeue	475	323	237
Sakti	397	433	624
Mila	464	236	104
Padang Tiji	2 414	612	283
Delima	90	51	7
Grong-Grong	97	69	27
Indrajaya	400	205	96
Peukan Baro	119	79	33
Kembang Tanjong	90	50	13
Simpang Tiga	200	194	68
Kota Sigli	170	174	76
Pidie	392	116	46
Batee	640	600	262
Muara Tiga	2 622	875	291
Pidie	15 762	6 874	3 370

Catatan/Note: ...

Sumber/Source: Dinas Pertanian dan Peternakan Kabupaten Pidie/ Agriculture and Ranch Office of Pidie Regency

Tabel
Table 5.2.34

Banyaknya Tanaman Sukun, Tanaman yang Dapat Menghasilkan dan Produksi menurut Kecamatan di Kabupaten Pidie, 2019
Number of Breadfruit, Produce Plant and Production by Sub District in Pidie Regency, 2019

Kecamatan Subdistrict	Tanaman Plant (Btg)	Tanaman yang Menghasilkan Produce Plant	Produksi Production (Kw)
(1)	(2)	(3)	(4)
Geumpang	5	-	-
Mane	10	8	2
Glumpang Tiga	50	40	36
Glumpang Baro	5	-	-
Mutiara	357	22	26
Mutiara Timur	5	5	1
Tiro/Truseb	-	-	-
Tangse	430	178	107
Keumala	70	59	29
Titeue	45	30	29
Sakti	58	58	90
Mila	21	11	9
Padang Tiji	191	41	17
Delima	80	-	-
Grong-Grong	25	10	6
Indrajaya	50	15	8
Peukan Baro	68	40	38
Kembang Tanjong	23	5	2
Simpang Tiga	60	27	13
Kota Sigli	11	-	-
Pidie	244	244	140
Batee	50	-	-
Muara Tiga	229	123	68
Pidie	2 087	916	621

Catatan/Note: ...

Sumber/Source: Dinas Pertanian dan Peternakan Kabupaten Pidie/ Agriculture and Ranch Office of Pidie Regency

Tabel 5.2.35 Banyaknya Tanaman Sawo, Tanaman yang Dapat Menghasilkan dan Produksi menurut Kecamatan di Kabupaten Pidie, 2019
Number of Sawo, Produce Plant and Production by Sub District in Pidie Regency, 2019

Kecamatan Subdistrict	Tanaman Plant (Btg)	Tanaman yang Menghasilkan Produce Plant	Produksi Production (Kw)
(1)	(2)	(3)	(4)
Geumpang	113	55	45
Mane	-	-	-
Glumpang Tiga	179	150	154
Glumpang Baro	181	84	82
Mutiara	97	32	68
Mutiara Timur	60	42	16
Tiro/Truseb	45	30	38
Tangse	1 350	574	355
Keumala	-	-	-
Titeue	68	48	64
Sakti	289	289	397
Mila	76	38	21
Padang Tiji	268	-	-
Delima	54	-	-
Grong-Grong	65	55	54
Indrajaya	101	-	-
Peukan Baro	59	33	32
Kembang Tanjong	150	40	22
Simpang Tiga	230	149	84
Kota Sigli	9	11	8
Pidie	209	111	88
Batee	20	-	-
Muara Tiga	483	215	110
Pidie	4 106	1 956	1 638

Catatan/Note: ...

Sumber/Source: Dinas Pertanian dan Peternakan Kabupaten Pidie/ Agriculture and Ranch Office of Pidie Regency

Tabel
Table 5.2.36

Banyaknya Tanaman Durian, Tanaman yang Dapat Menghasilkan dan Produksi menurut Kecamatan di Kabupaten Pidie, 2019
Number of Durian, Produce Plant and Production by Sub District in Pidie Regency, 2019

Kecamatan Subdistrict	Tanaman Plant (Btg)	Tanaman yang Menghasilkan Produce Plant	Produksi Production (Kw)
(1)	(2)	(3)	(4)
Geumpang	23 508	8 750	4 625
Mane	5 620	2 460	1 314
Glumpang Tiga	1 850	1 200	1 097
Glumpang Baro	162	-	-
Mutiara	3 666	-	-
Mutiara Timur	60	13	5
Tiro/Truseb	540	540	333
Tangse	49 450	45 800	31 064
Keumala	1 621	632	283
Titeue	1 131	1 005	1 847
Sakti	1 043	6	-
Mila	10 083	-	406
Padang Tiji	5 349	648	135
Delima	-	301	-
Grong-Grong	99	-	-
Indrajaya	50	-	-
Peukan Baro	18	-	15
Kembang Tanjong	10	16	-
Simpang Tiga	170	-	5
Kota Sigli	-	10	-
Pidie	-	-	-
Batee	110	-	-
Muara Tiga	168	-	-
Pidie	104 708	61 375	41 129

Catatan/Note: ...

Sumber/Source: Dinas Pertanian dan Peternakan Kabupaten Pidie/ Agriculture and Ranch Office of Pidie Regency

Tabel
Table 5.2.37

Banyaknya Tanaman Pisang, Tanaman yang Dapat Menghasilkan dan Produksi menurut Kecamatan di Kabupaten Pidie, 2019
Number of Banana, Produce Plant and Production by Sub District in Pidie Regency, 2019

Kecamatan Subdistrict	Tanaman Plant (Btg)	Tanaman yang Menghasilkan Produce Plant	Produksi Production (Kw)
(1)	(2)	(3)	(4)
Geumpang	18 267	3 700	1 489
Mane	457	324	106
Glumpang Tiga	4 736	1 000	338
Glumpang Baro	516	204	29
Mutiara	900	350	105
Mutiara Timur	8 110	3 754	359
Tiro/Truseb	1 100	600	121
Tangse	11 273	2 560	467
Keumala	974	1 129	410
Titeue	1 284	500	220
Sakti	517	784	2 085
Mila	1 578	796	381
Padang Tiji	466 770	234 435	146 131
Delima	5 677	700	772
Grong-Grong	2 133	837	317
Indrajaya	2 800	500	772
Peukan Baro	731	700	713
Kembang Tanjong	9 900	6 000	2 532
Simpang Tiga	1 700	1 342	816
Kota Sigli	330	290	55
Pidie	838	496	236
Batee	2 930	680	16
Muara Tiga	182 287	86 400	217 461
Pidie	725 808	348 081	375 931

Catatan/Note: ...

Sumber/Source: Dinas Pertanian dan Peternakan Kabupaten Pidie/ Agriculture and Ranch Office of Pidie Regency

Tabel
Table 5.2.38

Banyaknya Tanaman Rambutan, Tanaman yang Dapat Menghasilkan dan Produksi menurut Kecamatan di Kabupaten Pidie, 2019
Number of Nephelium, Produce Plant and Production by Sub District in Pidie Regency, 2019

Kecamatan Subdistrict	Tanaman Plant (Btg)	Tanaman yang Menghasilkan Produce Plant	Produksi Production (Kw)
(1)	(2)	(3)	(4)
Geumpang	3 174	290	139
Mane	382	102	62
Glumpang Tiga	5 180	2 500	1 194
Glumpang Baro	1 143	675	413
Mutiara	1 887	1 111	499
Mutiara Timur	2 335	975	370
Tiro/Truseb	800	800	532
Tangse	4 110	2 556	2 521
Keumala	42 010	41 880	24 302
Titeue	21 198	16 780	12 214
Sakti	2 506	2 331	1 771
Mila	9 591	8 821	3 710
Padang Tiji	58 682	1 211	507
Delima	1 232	300	75
Grong-Grong	88	40	42
Indrajaya	2 623	550	276
Peukan Baro	1 746	900	878
Kembang Tanjong	1 665	15	6
Simpang Tiga	490	200	187
Kota Sigli	-	-	-
Pidie	1 085	269	161
Batee	3 758	400	221
Muara Tiga	3 480	421	159
Pidie	169 165	83 127	50 239

Catatan/Note: ...

Sumber/Source: Dinas Pertanian dan Peternakan Kabupaten Pidie/ Agriculture and Ranch Office of Pidie Regency

Tabel
Table 5.2.39

Banyaknya Tanaman Melinjo, Tanaman yang Dapat Menghasilkan dan Produksi menurut Kecamatan di Kabupaten Pidie, 2019
Number of Melinjo Produce Plant and Production by Sub District in Pidie Regency, 2019

Kecamatan Subdistrict	Tanaman Plant (Btg)	Tanaman yang Menghasilkan Produce Plant	Produksi Production (Kw)
(1)	(2)	(3)	(4)
Geumpang	71	19	4 625
Mane	19	19	2
Glumpang Tiga	9 000	6 000	2 194
Glumpang Baro	27 223	18 561	7 680
Mutiara	47 401	5 317	2 615
Mutiara Timur	20 110	10 000	2 698
Tiro/Truseb	5 755	4 275	2 682
Tangse	1 750	1 563	238
Keumala	71 390	3 432	1 465
Titeue	35 836	35 000	12 528
Sakti	13 716	9 785	5 409
Mila	1 841	1 204	550
Padang Tiji	17 076	1 111	144
Delima	5 130	1 640	304
Grong-Grong	1 972	280	125
Indrajaya	1 993	1 000	454
Peukan Baro	25 882	20 000	7 246
Kembang Tanjong	24 325	7 000	2 560
Simpang Tiga	29 608	21 858	7 943
Kota Sigli	163	163	63
Pidie	32 985	32 808	5 558
Batee	1 060	860	412
Muara Tiga	681	142	15
Pidie	374 987	182 037	67 510

Catatan/Note: ...

Sumber/Source: Dinas Pertanian dan Peternakan Kabupaten Pidie/ Agriculture and Ranch Office of Pidie Regency

5.3 PERKEBUNAN DAN PETERNAKAN ESTATE CROPS AND LIVESTOCKS

Tabel 5.3.1 **Luas Areal Tanaman Perkebunan Menurut Kecamatan dan Jenis Tanaman di Kabupaten Pidie (ha), 2019 dan 2020**
Table 5.3.1 **Planted Area of Estate Crops by Subdistrict and Type of Crops in Pidie Regency (ha), 2019 and 2020**

Kecamatan Subdistrict	Kelapa Sawit/Oil Palm		Kelapa/Coconut	
	2019	2020	2019	2020
(1)	(2)	(3)	(4)	(5)
Geumpang	22	...	51	...
Mane	-	...	13	...
Glumpang Tiga	-	...	221	...
Glumpang Baro	-	...	322	...
Mutiara	-	...	86	...
Mutiara Timur	-	...	690	...
Tiro/Truseb	-	...	258	...
Tangse	10	...	43	...
Keumala	6	...	25	...
Titeue	2	...	191	...
Sakti	-	...	578	...
Mila	-	...	346	...
Padang Tiji	42	...	395	...
Delima	-	...	245	...
Grong-Grong	-	...	171	...
Indrajaya	-	...	640	...
Peukan Baro	-	...	446	...
Kembang Tanjong	1	...	244	...
Simpang Tiga	3	...	387	...
Kota Sigli	-	...	33	...
Pidie	-	...	441	...
Batee	-	...	429	...
Muara Tiga	14	...	2 381	...
Pidie	100	...	8 636	...

Lanjutan Tabel/Continued Table 5.3.1

Kecamatan Subdistrict	Karet/Rubber		Kopi/Coffee	
	2019	2020	2019	2020
(1)	(6)	(7)	(8)	(9)
Geumpang	-	...	1 773	...
Mane	-	...	1 732	...
Glumpang Tiga	-	...	21	...
Glumpang Baro	-	...	-	...
Mutiara	-	...	-	...
Mutiara Timur	-	...	4	...
Tiro/Truseb	100	...	34	...
Tangse	-	...	6 534	...
Keumala	40	...	42	...
Titeue	-	...	42	...
Sakti	-	...	41	...
Mila	-	...	70	...
Padang Tiji	-	...	24	...
Delima	-	...	2	...
Grong-Grong	-	...	-	...
Indrajaya	-	...	-	...
Peukan Baro	-	...	-	...
Kembang Tanjong	-	...	-	...
Simpang Tiga	-	...	-	...
Kota Sigli	-	...	-	...
Pidie	-	...	-	...
Batee	-	...	7	...
Muara Tiga	-	...	12	...
Pidie	140	...	10 338	...

Lanjutan Tabel/*Continued Table 5.3.1*

Kecamatan Subdistrict	Kakao/Cocoa		Tebu/Sugar cane	
	2019	2020	2019	2020
(1)	(10)	(11)	(12)	(13)
Geumpang	489	...	1	...
Mane	277	...	1	...
Glumpang Tiga	1 657	...	-	...
Glumpang Baro	15	...	-	...
Mutiara	-	...	-	...
Mutiara Timur	138	...	2	...
Tiro/Truseb	497	...	-	...
Tangse	2 830	...	1	...
Keumala	887	...	2	...
Titeue	1 092	...	-	...
Sakti	212	...	-	...
Mila	320	...	1	...
Padang Tiji	1 563	...	2	...
Delima	72	...	1	...
Grong-Grong	5	...	-	...
Indrajaya	18	...	2	...
Peukan Baro	16	...	-	...
Kembang Tanjong	14	...	-	...
Simpang Tiga	-	...	-	...
Kota Sigli	-	...	-	...
Pidie	4	...	1	...
Batee	68	...	-	...
Muara Tiga	209	...	1	...
Pidie	10 382	...	15	...

Lanjutan Tabel/Continued Table 5.3.1

Kecamatan Subdistrict	Teh/Tea		Tembakau/Tobacco	
	2019	2020	2019	2020
(1)	(14)	(15)	(16)	(17)
Geumpang	-	-	-	...
Mane	-	-	-	...
Glumpang Tiga	-	-	50	...
Glumpang Baro	-	-	37	...
Mutiara	-	-	-	...
Mutiara Timur	-	-	-	...
Tiro/Truseb	-	-	-	...
Tangse	-	-	-	...
Keumala	-	-	-	...
Titeue	-	-	-	...
Sakti	-	-	-	...
Mila	-	-	-	...
Padang Tiji	-	-	1	...
Delima	-	-	-	...
Grong-Grong	-	-	-	...
Indrajaya	-	-	-	...
Peukan Baro	-	-	15	...
Kembang Tanjong	-	-	-	...
Simpang Tiga	-	-	31	...
Kota Sigli	-	-	-	...
Pidie	-	-	-	...
Batee	-	-	-	...
Muara Tiga	-	-	-	...
Pidie	-	-	134	...

Catatan/Note: ...

Sumber/Source: : Dinas Pertanian dan Peternakan Kabupaten Pidie/ Agriculture and Ranch Office of Pidie Regency

Tabel
Table 5.3.2**Produksi Perkebunan Menurut Kecamatan dan Jenis Tanaman di Kabupaten Pidie (ton), 2019 dan 2020**
Production of Estate by Subdistrict and Type of Crops in Pidie Regency (ton), 2019 and 2020

Kecamatan Subdistrict	Kelapa Sawit/Oil Palm		Kelapa/Coconut	
	2019	2020	2019	2020
(1)	(2)	(3)	(4)	(5)
Geumpang	1,1	...	25,9	...
Mane	-	...	2,8	...
Glumpang Tiga	-	...	155,2	...
Glumpang Baro	-	...	218,1	...
Mutiara	-	...	72,7	...
Mutiara Timur	-	...	476,9	...
Tiro/Truseb	-	...	155	...
Tangse	2	...	26	...
Keumala	3	...	11	...
Titeue	-	...	126	...
Sakti	-	...	382	...
Mila	-	...	220	...
Padang Tiji	15	...	243	...
Delima	-	...	175	...
Grong-Grong	-	...	113	...
Indrajaya	-	...	488	...
Peukan Baro	-	...	354	...
Kembang Tanjong	1	...	168	...
Simpang Tiga	1	...	299	...
Kota Sigli	-	...	7	...
Pidie	-	...	296	...
Batee	-	...	242	...
Muara Tiga	7	...	1 902	...
Pidie	30,1	...	6 158,6	...

Lanjutan Tabel/*Continued Table 5.3.2*

Kecamatan Subdistrict	Karet/Rubber		Kopi/Coffee	
	2019	2020	2019	2020
(1)	(6)	(7)	(8)	(9)
Geumpang	-	-	405	...
Mane	-	-	403	...
Glumpang Tiga	-	-	2	...
Glumpang Baro	-	-	-	...
Mutiara	-	-	-	...
Mutiara Timur	-	-	-	...
Tiro/Truseb	-	-	3	...
Tangse	-	-	2 310	...
Keumala	-	-	13	...
Titeue	-	-	9	...
Sakti	-	-	6	...
Mila	-	-	-	...
Padang Tiji	-	-	2	...
Delima	-	-	-	...
Grong-Grong	-	-	-	...
Indrajaya	-	-	-	...
Peukan Baro	-	-	-	...
Kembang Tanjong	-	-	-	...
Simpang Tiga	-	-	-	...
Kota Sigli	-	-	-	...
Pidie	-	-	-	...
Batee	-	-	-	...
Muara Tiga	-	-	-	...
Pidie	-	-	3 179	...

Lanjutan Tabel/*Continued Table 5.3.2*

Kecamatan Subdistrict	Kakao/Cocoa		Tebu/Sugar cane	
	2019	2020	2019	2020
(1)	(10)	(11)	(12)	(13)
Geumpang	234	...	-	...
Mane	103	...	-	...
Glumpang Tiga	392	...	-	...
Glumpang Baro	8	...	-	...
Mutiara	-	...	-	...
Mutiara Timur	27	...	0,1	...
Tiro/Truseb	206	...	-	...
Tangse	1 241	...	-	...
Keumala	264	...	-	...
Titeue	145	...	-	...
Sakti	71	...	-	...
Mila	131	...	-	...
Padang Tiji	941	...	-	...
Delima	38	...	-	...
Grong-Grong	-	...	-	...
Indrajaya	5	...	0,3	...
Peukan Baro	2	...	-	...
Kembang Tanjong	2	...	-	...
Simpang Tiga	-	...	-	...
Kota Sigli	-	...	-	...
Pidie	1	...	-	...
Batee	17	...	-	...
Muara Tiga	55	...	-	...
Pidie	3 625	...	0,4	...

Lanjutan Tabel/Continued Table 5.3.2

Kecamatan Subdistrict	Teh/Tea		Tembakau/Tobacco	
	2019	2020	2019	2020
(1)	(14)	(15)	(16)	(17)
Geumpang	-	...
Mane	-	...
Glumpang Tiga	68	...
Glumpang Baro	52	...
Mutiara	-	...
Mutiara Timur	-	...
Tiro/Truseb	-	...
Tangse	-	...
Keumala	-	...
Titeue	-	...
Sakti	-	...
Mila	-	...
Padang Tiji	-	...
Delima	-	...
Grong-Grong	-	...
Indrajaya	-	...
Peukan Baro	19	...
Kembang Tanjong	-	...
Simpang Tiga	-	...
Kota Sigli	-	...
Pidie	-	...
Batee	-	...
Muara Tiga	-	...
Pidie	139	...

Catatan/Note: ...

Sumber/Source: : Dinas Pertanian dan Peternakan Kabupaten Pidie/ Agriculture and Ranch Office of Pidie Regency

Tabel
Table 5.3.3

Luas Areal dan Produksi Komoditi Karet Perkebunan Rakyat menurut Kecamatan di Kabupaten Pidie, 2019
The Area and Production of Rubber from People Plantation by Sub District in Pidie Regency, 2019

Kecamatan Subdistrict	Tanaman Belum Menghasilkan/ Crop not yet Yielded (Ha)	Tanaman Menghasilkan/ Produce Crop (Ha)	T R/ Ruined Crop (Ha)	Produksi/ Production (Ton)	Jumlah Petani/ Number of Farmer (KK)
(1)	(2)	(3)	(4)	(5)	(6)
Geumpang	-	-	-	-	-
Mane	-	-	-	-	-
Glumpang Tiga	-	-	-	-	-
Glumpang Baro	-	-	-	-	-
Mutiara	-	-	-	-	-
Mutiara Timur	-	-	-	-	-
Tiro/Truseb	-	49	51	-	100
Tangse	-	-	-	-	-
Keumala	-	24	16	-	32
Titeue	-	-	-	-	-
Sakti	-	-	-	-	-
Mila	-	-	-	-	-
Padang Tiji	-	-	-	-	-
Delima	-	-	-	-	-
Grong-Grong	-	-	-	-	-
Indrajaya	-	-	-	-	-
Peukan Baro	-	-	-	-	-
Kembang Tanjong	-	-	-	-	-
Simpang Tiga	-	-	-	-	-
Kota Sigli	-	-	-	-	-
Pidie	-	-	-	-	-
Batee	-	-	-	-	-
Muara Tiga	-	-	-	-	-
Pidie	-	73	67	-	132

Catatan/Note: ...

Sumber/Source: Dinas Pertanian dan Peternakan Kabupaten Pidie/ Agriculture and Ranch Office of Pidie Regency

Tabel
Table 5.3.4

Luas Areal dan Produksi Komoditi Kelapa Perkebunan Rakyat menurut Kecamatan di Kabupaten Pidie, 2019
The Area and Production of Coconut from People Plantation by Sub District in Pidie Regency, 2019

Kecamatan Subdistrict	Tanaman Belum Menghasilkan/ Crop not yet Yielded (Ha)	Tanaman Menghasilkan/ Produce Crop (Ha)	T R/ Ruined Crop (Ha)	Produksi/ Production (Ton)	Jumlah Petani/ Number of Farmer (KK)
(1)	(2)	(3)	(4)	(5)	(6)
Geumpang	10	37	4	25,9	95
Mane	4	4	5	2,8	38
Glumpang Tiga	8	194	19	155,2	469
Glumpang Baro	11	287	24	218,1	704
Mutiara	6	58	22	72,7	306
Mutiara Timur	28	591	71	476,9	1 554
Tiro/Truseb	9	235	14	155	130
Tangse	4	35	4	26	64
Keumala	4	16	5	11	95
Titeue	7	162	22	126	199
Sakti	60	493	25	382	1 087
Mila	60	264	22	220	260
Padang Tiji	96	275	24	243	1 138
Delima	10	212	23	175	750
Grong-Grong	6	138	27	113	350
Indrajaya	9	599	32	488	970
Peukan Baro	9	407	30	354	1 250
Kembang Tanjong	41	195	8	168	150
Simpang Tiga	20	342	25	299	1 103
Kota Sigli	9	14	10	7	95
Pidie	19	344	78	296	963
Batee	47	285	97	242	1 092
Muara Tiga	136	2 067	178	1 902	6 448
Pidie	613	7 254	769	5 857	19 310

Catatan/Note: ...

Sumber/Source: Dinas Pertanian dan Peternakan Kabupaten Pidie/ Agriculture and Ranch Office of Pidie Regency

Tabel
Table 5.3.5**Luas Areal dan Produksi Komoditi Kelapa Sawit
Perkebunan Rakyat menurut Kecamatan di Kabupaten
Pidie, 2019**
*The Area and Production of Palm Oil from People Plantation
by Sub District in Pidie Regency, 2019*

Kecamatan Subdistrict	Tanaman Belum Menghasilkan/ Crop not yet Yielded (Ha)	Tanaman Menghasilkan/ Produce Crop (Ha)	T R/ Ruined Crop (Ha)	Produksi/ Production (Ton)	Jumlah Petani/ Number of Farmer (KK)
(1)	(2)	(3)	(4)	(5)	(6)
Geumpang	1	1	20	1,1	24
Mane	-	-	-	-	-
Glumpang Tiga	-	-	-	-	-
Glumpang Baro	-	-	-	-	-
Mutiara	-	-	-	-	-
Mutiara Timur	-	-	-	-	-
Tiro/Truseb	-	-	-	-	-
Tangse	8	2	-	2	-
Keumala	3	3	-	3	4
Titeue	-	-	2	-	6
Sakti	-	-	-	-	-
Mila	-	-	-	-	-
Padang Tiji	22	15	5	15	17
Delima	-	-	-	-	-
Grong-Grong	-	-	-	-	-
Indrajaya	-	-	-	-	-
Peukan Baro	-	-	-	-	-
Kembang Tanjong	-	1	-	1	-
Simpang Tiga	2	1	-	1	4
Kota Sigli	-	-	-	-	-
Pidie	-	-	-	-	-
Batee	-	-	-	-	-
Muara Tiga	2	7	5	7	13
Pidie	37	30	32	27	68

Catatan/Note: ...

Sumber/Source: Dinas Pertanian dan Peternakan Kabupaten Pidie/ Agriculture and Ranch Office of Pidie Regency

Tabel 5.3.6
Table

Luas Areal dan Produksi Komoditi Kopi Perkebunan Rakyat menurut Kecamatan di Kabupaten Pidie, 2019
The Area and Production of Coffee from People Plantation by Sub District in Pidie Regency, 2019

Kecamatan Subdistrict	Tanaman Belum Menghasilkan/ Crop not yet Yielded (Ha)	Tanaman Menghasilkan/ Produce Crop (Ha)	T R/ Ruined Crop (Ha)	Produksi/ Production (Ton)	Jumlah Petani/ Number of Farmer (KK)
(1)	(2)	(3)	(4)	(5)	(6)
Geumpang	200	579	994	405	2 216
Mane	373	614	745	430	2 165
Glumpang Tiga	2	6	13	2	23
Glumpang Baro	-	-	-	-	-
Mutiara	-	-	-	-	-
Mutiara Timur	-	-	4	-	7
Tiro/Truseb	-	7	27	3	30
Tangse	1 749	2 711	2 074	2 310	1 721
Keumala	11	20	11	13	38
Titeue	1	22	19	9	71
Sakti	18	14	9	6	55
Mila	-	-	70	-	77
Padang Tiji	-	4	20	2	30
Delima	-	-	2	-	4
Grong-Grong	-	-	-	-	-
Indrajaya	-	-	-	-	-
Peukan Baro	-	-	-	-	-
Kembang Tanjong	-	-	-	-	-
Simpang Tiga	-	-	-	-	-
Kota Sigli	-	-	-	-	-
Pidie	-	-	-	-	-
Batee	-	-	7	-	7
Muara Tiga	-	-	12	-	12
Pidie	2 354	3 977	4 007	3 179	6 457

Catatan/Note: ...

Sumber/Source: Dinas Pertanian dan Peternakan Kabupaten Pidie/ Agriculture and Ranch Office of Pidie Regency

Tabel
Table 5.3.7**Luas Areal dan Produksi Komoditi Kakao Perkebunan Rakyat menurut Kecamatan di Kabupaten Pidie, 2019**
The Area and Production of Cocoa from People Plantation by Sub District in Pidie Regency, 2019

Kecamatan Subdistrict	Tanaman Belum Menghasilkan/ Crop not yet Yielded (Ha)	Tanaman Menghasilkan/ Produce Crop (Ha)	T R/ Ruined Crop (Ha)	Produksi/ Production (Ton)	Jumlah Petani/ Number of Farmer (KK)
(1)	(2)	(3)	(4)	(5)	(6)
Geumpang	70	381	38	234	716
Mane	61	184	32	103	314
Glumpang Tiga	415	817	425	392	1 296
Glumpang Baro	-	15	-	8	38
Mutiara	-	-	-	-	19
Mutiara Timur	84	46	8	27	784
Tiro/Truseb	75	367	55	206	1 156
Tangse	73	2 177	580	1 241	2 540
Keumala	272	475	140	264	1 015
Titeue	734	261	97	145	1 145
Sakti	70	123	19	71	452
Mila	9	250	61	131	613
Padang Tiji	427	950	186	941	1 390
Delima	20	52	-	38	139
Grong-Grong	4,5	-	-	-	4
Indrajaya	1	9	8	5	90
Peukan Baro	0,5	4	11	2	120
Kembang Tanjong	-	4	10	2	70
Simpang Tiga	-	-	-	-	-
Kota Sigli	-	-	-	-	-
Pidie	1	1	2	1	94
Batee	31	26	11	17	283
Muara Tiga	89	99	21	55	368
Pidie	2 437	6 241	1 704	3 625	12 646

Catatan/Note: ...

Sumber/Source: Dinas Pertanian dan Peternakan Kabupaten Pidie/ Agriculture and Ranch Office of Pidie Regency

Tabel
Table 5.3.8

Luas Areal dan Produksi Komoditi Cengkeh Perkebunan Rakyat menurut Kecamatan di Kabupaten Pidie, 2019
The Area and Production of Clove from People Plantation by Sub District in Pidie Regency, 2019

Kecamatan Subdistrict	Tanaman Belum Menghasilkan/ Crop not yet Yielded (Ha)	Tanaman Menghasilkan/ Produce Crop (Ha)	T R/ Ruined Crop (Ha)	Produksi/ Production (Ton)	Jumlah Petani/ Number of Farmer (KK)
(1)	(2)	(3)	(4)	(5)	(6)
Geumpang	-	-	-	-	-
Mane	-	-	2	-	10
Glumpang Tiga	3	-	1	-	8
Glumpang Baro	-	-	-	-	-
Mutiara	-	-	-	-	-
Mutiara Timur	-	-	-	-	-
Tiro/Truseb	-	-	-	-	-
Tangse	-	-	-	-	-
Keumala	-	-	-	-	-
Titeue	-	-	1	-	3
Sakti	-	-	-	-	-
Mila	-	-	-	-	-
Padang Tiji	-	1	-	0,50	5
Delima	-	-	-	-	-
Grong-Grong	-	-	-	-	-
Indrajaya	-	-	-	-	-
Peukan Baro	-	-	-	-	-
Kembang Tanjung	-	1	-	0,45	7
Simpang Tiga	-	1	-	0,40	4
Kota Sigli	-	-	-	-	-
Pidie	-	-	-	-	-
Batee	-	-	1	-	2
Muara Tiga	-	1	-	0,65	5
Pidie	3	4	5	1,50	44

Catatan/Note: ...

Sumber/Source: Dinas Pertanian dan Peternakan Kabupaten Pidie/ Agriculture and Ranch Office of Pidie Regency

Tabel
Table 5.3.9**Luas Areal dan Produksi Komoditi Lada Perkebunan Rakyat menurut Kecamatan di Kabupaten Pidie, 2019**
The Area and Production of Pepper from People Plantation by Sub District in Pidie Regency, 2019

Kecamatan Subdistrict	Tanaman Belum Menghasilkan/ Crop not yet Yielded (Ha)	Tanaman Menghasilkan/ Produce Crop (Ha)	T R/ Ruined Crop (Ha)	Produksi/ Production (Ton)	Jumlah Petani/ Number of Farmer (KK)
(1)	(2)	(3)	(4)	(5)	(6)
Geumpang	1	13	-	4,8	22
Mane	-	-	-	-	-
Glumpang Tiga	-	6	7	1,9	20
Glumpang Baro	-	-	-	-	-
Mutiara	-	-	-	-	-
Mutiara Timur	-	5	-	1,8	9
Tiro/Truseb	1	1	-	0,4	6
Tangse	4	13	1	5,2	40
Keumala	1	2	-	0,5	5
Titeue	0,5	1	-	0,3	3
Sakti	-	-	-	-	-
Mila	7	-	3	-	20
Padang Tiji	12	16	9	4,8	47
Delima	-	14	-	4,8	17
Grong-Grong	-	-	-	-	-
Indrajaya	5	1	1	-	26
Peukan Baro	-	1	-	-	6
Kembang Tanjong	1	-	-	-	2
Simpang Tiga	7	4	2	1,8	20
Kota Sigli	-	-	-	-	-
Pidie	-	-	-	-	-
Batee	-	-	-	-	-
Muara Tiga	-	1	3	0,5	9
Pidie	39	78	26	29	252

Catatan/Note: ...

Sumber/Source: Dinas Pertanian dan Peternakan Kabupaten Pidie/ Agriculture and Ranch Office of Pidie Regency

Tabel
Table 5.3.10

**Luas Areal dan Produksi Komoditi Pala Perkebunan
Rakyat menurut Kecamatan di Kabupaten Pidie, 2019**
**The Area and Production of Nutmeg from People Plantation
by Sub District in Pidie Regency, 2019**

Kecamatan Subdistrict	Tanaman Belum Menghasilkan/ Crop not yet Yielded (Ha)	Tanaman Menghasilkan/ Produce Crop (Ha)	T R/ Ruined Crop (Ha)	Produksi/ Production (Ton)	Jumlah Petani/ Number of Farmer (KK)
(1)	(2)	(3)	(4)	(5)	(6)
Geumpang	4	6	-	3,00	24
Mane	2	2	-	1,02	-
Glumpang Tiga	20	6	2	2,94	50
Glumpang Baro	-	-	-	-	-
Mutiara	-	-	-	-	-
Mutiara Timur	-	1	-	0,60	4
Tiro/Truseb	-	-	-	-	-
Tangse	2	35	4	21,67	115
Keumala	-	-	-	-	-
Titeue	2	3	2	1,80	5
Sakti	-	-	-	-	-
Mila	-	-	-	-	-
Padang Tiji	25	2	-	1,00	10
Delima	1	3	-	1,56	12
Grong-Grong	-	-	-	-	-
Indrajaya	1	3	-	1,01	11
Peukan Baro	-	-	-	-	-
Kembang Tanjong	-	-	-	-	-
Simpang Tiga	-	-	-	-	-
Kota Sigli	-	-	-	-	-
Pidie	-	-	-	-	-
Batee	-	7	-	2,87	18
Muara Tiga	8	2	-	0,84	45
Pidie	65	70	8	36	294

Catatan/Note: ...

Sumber/Source: Dinas Pertanian dan Peternakan Kabupaten Pidie/ Agriculture and Ranch Office of Pidie Regency

Tabel
Table 5.3.11**Luas Areal dan Produksi Komoditi Pinang Perkebunan Rakyat menurut Kecamatan di Kabupaten Pidie, 2019**
The Area and Production of Betel Nut from People Plantation by Sub District in Pidie Regency, 2019

Kecamatan Subdistrict	Tanaman Belum Menghasilkan/ Crop not yet Yielded (Ha)	Tanaman Menghasilkan/ Produce Crop (Ha)	T R/ Ruined Crop (Ha)	Produksi/ Production (Ton)	Jumlah Petani/ Number of Farmer (KK)
(1)	(2)	(3)	(4)	(5)	(6)
Geumpang	9	22	-	21	47
Mane	80	35	1	35	471
Glumpang Tiga	58	83	1	95	110
Glumpang Baro	18	70	2	70	105
Mutiara	5	39	5	37	75
Mutiara Timur	5	32	2	32	64
Tiro/Truseb	18	72	1	71	131
Tangse	103	199	2	257	386
Keumala	110	67	7	61	250
Titeue	58	70	10	64	150
Sakti	45	125	10	114	299
Mila	117	137	2	136	450
Padang Tiji	115	348	1	348	580
Delima	5	60	4	60	74
Grong-Grong	5	19	3	19	34
Indrajaya	6	72	2	68	105
Peukan Baro	5	43	6	41	97
Kembang Tanjong	4	65	1	64	102
Simpang Tiga	6	65	2	63	87
Kota Sigli	-	-	-	-	-
Pidie	10	11	19	11	62
Batee	35	61	1	56	152
Muara Tiga	101	116	1	128	297
Pidie	918	1 811-	83	1 804	4 128

Catatan/Note: ...

Sumber/Source: Dinas Pertanian dan Peternakan Kabupaten Pidie/ Agriculture and Ranch Office of Pidie Regency

Tabel 5.3.12
Table

Luas Areal dan Produksi Komoditi Kapuk Perkebunan Rakyat menurut Kecamatan di Kabupaten Pidie, 2019
The Area and Production of Kapok from People Plantation by Sub District in Pidie Regency, 2019

Kecamatan Subdistrict	Tanaman Belum Menghasilkan/ Crop not yet Yielded (Ha)	Tanaman Menghasilkan/ Produce Crop (Ha)	T R/ Ruined Crop (Ha)	Produksi/ Production (Ton)	Jumlah Petani/ Number of Farmer (KK)
(1)	(2)	(3)	(4)	(5)	(6)
Geumpang	2	8	8	2,4	112
Mane	-	-	-	-	-
Glumpang Tiga	2	8	5	2,3	90
Glumpang Baro	-	-	-	-	-
Mutiara	-	-	-	-	-
Mutiara Timur	1	9	5	2,7	92
Tiro/Truseb	2	8	8	2,4	108
Tangse	2	7	-	1,8	54
Keumala	-	7	3	2,1	54
Titeue	1	1	6	-	55
Sakti	2	8	2	2,4	72
Mila	2	9	4	2,9	96
Padang Tiji	2	5	-	1,6	30
Delima	4	9	-	2,9	85
Grong-Grong	-	-	-	-	-
Indrajaya	1	6	-	1,9	42
Peukan Baro	1	8	-	2,6	54
Kembang Tanjong	-	8	3	2,8	70
Simpang Tiga	1	5	1	1,8	45
Kota Sigli	-	-	-	-	-
Pidie	1	3	-	0,9	26
Batee	2	8	6	2,4	102
Muara Tiga	2	2	-	0,9	16
Pidie	28	119	51	36,6	1203

Catatan/Note: ...

Sumber/Source: Dinas Pertanian dan Peternakan Kabupaten Pidie/ Agriculture and Ranch Office of Pidie Regency

Tabel
Table 5.3.13

Luas Areal dan Produksi Komoditi Kemiri Perkebunan Rakyat menurut Kecamatan di Kabupaten Pidie, 2019
The Area and Production of Candlenut from People Plantation by Sub District in Pidie Regency, 2019

Kecamatan Subdistrict	Tanaman Belum Menghasilkan/ Crop not yet Yielded (Ha)	Tanaman Menghasilkan/ Produce Crop (Ha)	T R/ Ruined Crop (Ha)	Produksi/ Production (Ton)	Jumlah Petani/ Number of Farmer (KK)
(1)	(2)	(3)	(4)	(5)	(6)
Geumpang	3	67	4	35,18	195
Mane	-	-	-	-	-
Glumpang Tiga	5	130	4	69,55	182
Glumpang Baru	-	-	-	-	-
Mutiara	-	-	-	-	-
Mutiara Timur	-	1	-	0,55	2
Tiro/Truseb	5	60	2	32,70	85
Tangse	2	82	6	44,69	156
Keumala	-	-	-	-	-
Titeue	2	21	-	11,03	27
Sakti	2	8	1	4,36	9
Mila	2	88	5	46,20	118
Padang Tiji	2	192	47	101,76	246
Delima	-	-	-	-	-
Grong-Grong	-	-	-	-	-
Indrajaya	-	-	-	-	-
Peukan Baru	-	3	-	1,61	8
Kembang Tanjung	2	3	-	1,20	5
Simpang Tiga	-	21	-	10,50	21
Kota Sigli	-	-	-	-	-
Pidie	-	-	-	-	-
Batee	8	162	7	97,20	263
Muara Tiga	6	76	6	49,40	196
Pidie	39	914	82	490,00	1 513

Catatan/Note: ...

Sumber/Source: Dinas Pertanian dan Peternakan Kabupaten Pidie/ Agriculture and Ranch Office of Pidie Regency

Tabel
Table 5.3.14

**Luas Areal dan Produksi Komoditi Sagu Perkebunan
 Rakyat menurut Kecamatan di Kabupaten Pidie, 2019**
*The Area and Production of Sago from People Plantation by
 Sub District in Pidie Regency, 2019*

Kecamatan Subdistrict	Tanaman Belum Menghasilkan/ Crop not yet Yielded (Ha)	Tanaman Menghasilkan/ Produce Crop (Ha)	T R/ Ruined Crop (Ha)	Produksi/ Production (Ton)	Jumlah Petani/ Number of Farmer (KK)
(1)	(2)	(3)	(4)	(5)	(6)
Geumpang	11	13	8	11,4	225
Mane	-	-	-	-	-
Glumpang Tiga	32	26	7	24,5	280
Glumpang Baro	-	-	-	-	-
Mutiara	-	-	-	-	-
Mutiara Timur	125	125	1	95,00	172
Tiro/Truseb	42	50	8	42,00	141
Tangse	19	8	1	7,28	90
Keumala	32	20	-	17,40	166
Titeue	29	35	-	32,31	169
Sakti	37	41	16	38,66	62
Mila	76	41	-	39,77	97
Padang Tiji	26	10	11	9,60	251
Delima	82	110	4	99,99	325
Grong-Grong	15	20	5	19,80	40
Indrajaya	72	54	1	50,27	593
Peukan Baro	82	51	1	50,80	277
Kembang Tanjong	54	29	2	28,30	105
Simpang Tiga	47	41	7	37,88	124
Kota Sigli	-	-	1	-	-
Pidie	22	18	1	17,10	169
Batee	31	18	1	17,30	251
Muara Tiga	12	6	1	5,70	25
Pidie	846	716	76	645,03	3 562

Catatan/Note: ...

Sumber/Source: Dinas Pertanian dan Peternakan Kabupaten Pidie/ Agriculture and Ranch Office of Pidie Regency

Tabel
Table 5.3.15

Luas Areal dan Produksi Komoditi Aren Perkebunan Rakyat menurut Kecamatan di Kabupaten Pidie, 2019
The Area and Production of Sugar Palm from People Plantation by Sub District in Pidie Regency, 2019

Kecamatan Subdistrict	Tanaman Belum Menghasilkan/ Crop not yet Yielded (Ha)	Tanaman Menghasilkan/ Produce Crop (Ha)	T R/ Ruined Crop (Ha)	Produksi/ Production (Ton)	Jumlah Petani/ Number of Farmer (KK)
(1)	(2)	(3)	(4)	(5)	(6)
Geumpang	4	5	-	1,85	21
Mane	2	1	1	1,00	25
Glumpang Tiga	1	3	-	1,05	12
Glumpang Baro	-	-	-	-	-
Mutiara	-	-	-	-	-
Mutiara Timur	-	1	1	0,27	21
Tiro/Truseb	36	2	-	0,80	9
Tangse	2	8	1	2,80	28
Keumala	-	-	-	-	-
Titeue	3	5	-	1,60	10
Sakti	1	3	-	0,81	9
Mila	1	4	-	1,08	9
Padang Tiji	2	3	-	0,81	6
Delima	1	3	1	0,84	19
Grong-Grong	-	-	-	-	-
Indrajaya	1	2	1	0,64	14
Peukan Baro	1	2	-	0,52	3
Kembang Tanjong	-	1	1	0,27	4
Simpang Tiga	1	1	-	0,26	129
Kota Sigli	-	-	-	-	-
Pidie	-	1	-	0,26	9
Batee	1	2	-	0,58	9
Muara Tiga	2	4	-	1,20	8
Pidie	59	51	6	16,14	345

Catatan/Note: ...

Sumber/Source: Dinas Pertanian dan Peternakan Kabupaten Pidie/ Agriculture and Ranch Office of Pidie Regency

Tabel 5.3.16
Table

Luas Areal dan Produksi Komoditi Casivera Perkebunan Rakyat menurut Kecamatan di Kabupaten Pidie, 2019
The Area and Production of Casivera from People Plantation by Sub District in Pidie Regency, 2019

Kecamatan Subdistrict	Tanaman Belum Menghasilkan/ Crop not yet Yielded (Ha)	Tanaman Menghasilkan/ Produce Crop (Ha)	T R/ Ruined Crop (Ha)	Produksi/ Production (Ton)	Jumlah Petani/ Number of Farmer (KK)
(1)	(2)	(3)	(4)	(5)	(6)
Geumpang	6	14	2	6,38	143
Mane	-	-	-	-	-
Glumpang Tiga	-	-	-	-	-
Glumpang Baro	-	-	-	-	-
Mutiara	-	-	-	-	-
Mutiara Timur	-	-	-	-	-
Tiro/Truseb	-	-	-	-	-
Tangse	9	28	2	12,71	195
Keumala	-	-	-	-	-
Titeue	-	-	-	-	-
Sakti	-	-	-	-	-
Mila	-	-	-	-	-
Padang Tiji	-	-	-	-	-
Delima	-	-	-	-	-
Grong-Grong	-	-	-	-	-
Indrajaya	-	-	-	-	-
Peukan Baro	-	-	-	-	-
Kembang Tanjong	-	-	-	-	-
Simpang Tiga	-	-	-	-	-
Kota Sigli	-	-	-	-	-
Pidie	-	-	-	-	-
Batee	-	-	-	-	-
Muara Tiga	-	-	-	-	-
Pidie	15	42	4	19,10	338

Catatan/Note: ...

Sumber/Source: Dinas Pertanian dan Peternakan Kabupaten Pidie/ Agriculture and Ranch Office of Pidie Regency

Tabel
Table 5.3.17

Luas Areal dan Produksi Komoditi Tembakau Perkebunan Rakyat menurut Kecamatan di Kabupaten Pidie, 2019
The Area and Production of Tobacco from People Plantation by Sub District in Pidie Regency, 2019

Kecamatan Subdistrict	Tanaman Belum Menghasilkan/ Crop not yet Yielded (Ha)	Tanaman Menghasilkan/ Produce Crop (Ha)	T R/ Ruined Crop (Ha)	Produksi/ Production (Ton)	Jumlah Petani/ Number of Farmer (KK)
(1)	(2)	(3)	(4)	(5)	(6)
Geumpang	-	-	-	-	-
Mane	-	-	-	-	-
Glumpang Tiga	-	50	-	68	123
Glumpang Baro	-	37	-	52	90
Mutiara	-	-	-	-	-
Mutiara Timur	-	-	-	-	-
Tiro/Truseb	-	-	-	-	-
Tangse	-	-	-	-	9
Keumala	-	-	-	-	-
Titeue	-	-	-	-	-
Sakti	-	-	-	-	-
Mila	-	-	-	-	-
Padang Tiji	-	1	1	-	-
Delima	-	-	-	-	-
Grong-Grong	-	-	-	-	-
Indrajaya	-	-	-	-	-
Peukan Baro	-	15	15	19	28
Kembang Tanjong	-	-	-	-	-
Simpang Tiga	-	31	-	-	58
Kota Sigli	-	-	-	-	-
Pidie	-	-	-	-	-
Batee	-	-	-	-	-
Muara Tiga	-	-	-	-	-
Pidie	-	134	16	179	299

Catatan/Note: ...

Sumber/Source: Dinas Pertanian dan Peternakan Kabupaten Pidie/ Agriculture and Ranch Office of Pidie Regency

Tabel 5.3.18 Luas Tanam, Luas Panen, dan Produksi Tanaman Tebu menurut Kecamatan di Kabupaten Pidie, 2019
Table *Plant Area, Harvest Area and Production of Cane by Sub District in Pidie Regency, 2019*

Kecamatan Subdistrict	Luas Tanam Plant Area (Ha)	Luas Panen Harvest Area (Ha)	Produksi Production (Ton)	Produktifitas Productivity (Kg/Ha)	Jumlah Petani/ Number of Farmer (KK)
(1)	(2)	(3)	(4)	(5)	(6)
Geumpang	1	-	-	-	-
Mane	1	-	-	-	-
Glumpang Tiga	-	-	-	-	-
Glumpang Baro	-	-	-	-	-
Mutiara	-	-	-	-	-
Mutiara Timur	1	1	0,1	70	15
Tiro/Truseb	-	-	-	-	-
Tangse	1	-	-	-	20
Keumala	2	-	-	-	30
Titeue	-	-	-	-	-
Sakti	-	-	-	-	-
Mila	1	-	-	-	21
Padang Tiji	2	-	-	-	41
Delima	1	-	-	-	14
Grong-Grong	-	-	-	-	-
Indrajaya	-	2	0,3	160	-
Peukan Baro	-	-	-	-	-
Kembang Tanjong	-	-	-	-	-
Simpang Tiga	-	-	-	-	-
Kota Sigli	-	-	-	-	-
Pidie	1	-	-	-	-
Batee	-	-	-	-	-
Muara Tiga	1	-	-	-	10
Pidie	12	3	0,4	10	151

Catatan/Note: ...

Sumber/Source: Dinas Pertanian dan Peternakan Kabupaten Pidie/ Agriculture and Ranch Office of Pidie Regency

Tabel 5.3.19 **Produksi Daging dan Telur di Kabupaten Pidie, 2020**
Table *Meat and Egg Production in Pidie Regency, 2020*

Jenis Produksi Ternak <i>Types of Animal Production</i>	Produksi Daging (Kg) <i>Meat Production (Kg)</i>	Produksi Telur (Kg) <i>Egg Production (Kg)</i>
(1)	(2)	(3)
Kerbau	53 383	-
Sapi	90 011	-
Domba	2 354	-
Kambing	55 295	-
Ayam Buras	79 731	320 396
Ayam Ras Pedaging	34 951	-
Ayam Ras Petelur	2 992	-
Itik	50 554	197 346
Jumlah	369 271	517 742

Catatan/Note: ...

Sumber/Source: Dinas Pertanian dan Peternakan Kabupaten Pidie/ *Agriculture and Ranch Office of Pidie Regency*

Tabel
Table 5.3.20

**Populasi Ternak Unggas menurut Kecamatan di
Kabupaten Pidie, 2020**
Poultry Population by Sub District in Pidie Regency, 2020

Kecamatan Subdistrict	Ayam Buras Fee-range chicken (ekor)	Ayam Ras Pedaging Broilers (ekor)	Ayam Ras Petelur Laying Breed Chickens (ekor)	Merpati Dove (ekor)
(1)	(2)	(3)	(4)	(5)
Geumpang	51 650	-	-	36
Mane	34 643	-	-	27
Glumpang Tiga	54 892	-	-	41
Glumpang Baro	35 540	140 365	-	75
Mutiara	63 210	50 406	-	56
Mutiara Timur	38 295	15 480	-	98
Tiro/Truseb	17 969	9 820	-	55
Tangse	18 888	-	-	98
Keumala	38 965	184 750	-	26
Titeue	32 067	8 960	-	58
Sakti	67 654	19 068	-	56
Mila	38 453	92 586	-	78
Padang Tiji	211 912	83 986	-	79
Delima	49 571	-	-	52
Grong-Grong	13 524	3 964	-	52
Indrajaya	36 457	18 900	-	61
Peukan Baro	68 419	10 480	-	32
Kembang Tanjong	49 082	108 900	-	39
Simpang Tiga	113 903	145 620	-	278
Kota Sigli	19 415	115 608	-	74
Pidie	65 124	11 948	-	88
Batee	20 998	50 406	-	72
Muara Tiga	33 953	399 000	-	25
Pidie	1 175 575	1 470 247	-	1 556

Catatan/Note: ...

Sumber/Source: Dinas Pertanian dan Peternakan Kabupaten Pidie/ Agriculture and Ranch Office of Pidie Regency

Lanjutan Tabel/*Continued Table 5.3.20*

Kecamatan Subdistrict	Burung Puyuh Quail (ekor)	Itik Duck (ekor)	Itik Manila Manila Ducks (ekor)
(1)	(6)	(7)	(8)
Geumpang	-	22 228	8 954
Mane	279	33 182	7 519
Glumpang Tiga	-	31 481	10 279
Glumpang Baro	-	19 916	6 606
Mutiara	-	76 478	37 420
Mutiara Timur	-	19 241	9 140
Tiro/Truseb	-	17 777	54 707
Tangse	297	14 102	8 350
Keumala	-	26 074	9 999
Titeue	353	16 472	9 943
Sakti	-	93 669	19 398
Mila	-	38 441	13 055
Padang Tiji	-	68 038	28 161
Delima	-	21 060	7 679
Grong-Grong	221	9 342	5 153
Indrajaya	-	31 793	13 197
Peukan Baro	252	48 169	9 434
Kembang Tanjong	223	41 845	15 440
Simpang Tiga	260	149 172	11 945
Kota Sigli	239	9 601	8 374
Pidie	-	69 070	36 000
Batee	-	8 601	2 931
Muara Tiga	-	9 007	6 325
Pidie	2 125	874 757	340 009

Catatan/Note: ...

Sumber/Source: Dinas Pertanian dan Peternakan Kabupaten Pidie/ Agriculture and Ranch Office of Pidie Regency

Tabel
Table 5.3.21

Populasi Ternak Kecil menurut Kecamatan di Kabupaten Pidie, 2020
Small Livestock Population Population by Sub District in Pidie Regency, 2020

Kecamatan Subdistrict	Babi Pig (ekor)	Domba Sheep (ekor)	Kambing Goat (ekor)	Kelinci Rabbit (ekor)
(1)	(2)	(3)	(4)	(5)
Geumpang	-	37	2 899	-
Mane	-	76	3 291	-
Glumpang Tiga	-	87	5 965	-
Glumpang Baro	-	267	5 987	-
Mutiara	-	1 107	13 876	-
Mutiara Timur	-	169	7 900	-
Tiro/Truseb	-	109	4 270	-
Tangse	-	67	2 929	-
Keumala	-	137	6 256	-
Titeue	-	98	4 599	-
Sakti	-	459	10 999	-
Mila	-	456	5 069	-
Padang Tiji	-	1 598	14 634	-
Delima	-	132	7 900	-
Grong-Grong	-	469	7 989	-
Indrajaya	-	259	6 598	-
Peukan Baro	-	87	6 129	-
Kembang Tanjong	-	420	5 225	-
Simpang Tiga	-	349	7 227	-
Kota Sigli	-	56	4 964	-
Pidie	-	489	9 983	-
Batee	-	189	6 993	-
Muara Tiga	-	86	3 887	-
Pidie	-	7 203	155 569	-

Catatan/Note: ...

Sumber/Source: Dinas Pertanian dan Peternakan Kabupaten Pidie/ Agriculture and Ranch Office of Pidie Regency

Tabel
Table 5.3.22

Populasi Ternak Besar menurut Kecamatan di Kabupaten Pidie, 2020
Big Livestock Population Population by Sub District in Pidie Regency, 2020

Kecamatan Subdistrict	Kerbau Buffalo (ekor)	Kuda Horse (ekor)	Sapi Perah Dairy Cows (ekor)
(1)	(2)	(3)	(4)
Geumpang	424	-	-
Mane	318	-	-
Glumpang Tiga	47	-	-
Glumpang Baro	30	-	-
Mutiara	49	-	-
Mutiara Timur	51	-	-
Tiro/Truseb	43	-	-
Tangse	409	-	-
Keumala	45	-	-
Titeue	53	-	-
Sakti	42	-	-
Mila	39	-	-
Padang Tiji	59	-	-
Delima	46	-	-
Grong-Grong	44	-	-
Indrajaya	54	-	-
Peukan Baro	41	-	-
Kembang Tanjong	54	-	-
Simpang Tiga	36	-	-
Kota Sigli	19	-	-
Pidie	39	-	-
Batee	33	-	-
Muara Tiga	57	-	-
Pidie	940	-	-

Catatan/Note: ...

Sumber/Source: Dinas Pertanian dan Peternakan Kabupaten Pidie/ Agriculture and Ranch Office of Pidie Regency

Lanjutan Tabel/Continued Table 5.3.22

Kecamatan Subdistrict	Sapi Potong Cows (ekor)			Jumlah Total
	Anak Calf	Muda Veal	Dewasa Adult	
(1)	(5)	(6)	(7)	(8)
Geumpang	295	281	598	1 174
Mane	260	379	379	1 018
Glumpang Tiga	792	1 000	1 244	3 036
Glumpang Baro	984	697	1 200	2 881
Mutiara	697	1 218	1 454	3 369
Mutiara Timur	1 130	1 559	1 618	4 307
Tiro/Truseb	579	489	995	2 063
Tangse	388	709	530	1 627
Keumala	380	644	629	1 653
Titeue	398	716	549	1 663
Sakti	494	711	1 077	2 282
Mila	501	767	910	2 178
Padang Tiji	917	1 050	1 410	3 377
Delima	462	684	953	2 099
Grong-Grong	398	608	853	1 859
Indrajaya	706	890	985	2 581
Peukan Baro	680	996	1 278	2 954
Kembang Tanjong	813	1 000	1 353	3 166
Simpang Tiga	593	749	778	2 120
Kota Sigli	200	199	512	911
Pidie	945	1 200	1 216	3 361
Batee	283	1 070	1 520	2 873
Muara Tiga	982	1 328	1 455	3 765
Pidie	13 877	18 944	23 496	56 317

Catatan/Note: ...

Sumber/Source: Dinas Pertanian dan Peternakan Kabupaten Pidie/ Agriculture and Ranch Office of Pidie Regency

5.4 PERIKANAN FISHERY

Tabel 5.4.1 **Produksi dan Nilai Produksi Ikan Laut menurut Lokasi TPI di Kabupaten Pidie, 2019-202**
Table **5.4.1** **Production and Production Rate of Sea Fish by Place of Fish Arrest by Sub District in Pidie Regency, 2019-2020**

Kecamatan Subdistrict	Produksi/ Production (Kg)		Nilai Produksi/ Production Value (Rp.)	
	2019	2020	2019	2020
(1)	(2)	(3)	(4)	(5)
TPI Kuala Peukan Baro	5 535 577	4 581 368	138 389 425 000	114 534 200 000
TPI Muara Tiga	3 474 906	2 800 353	86 872 650 000	70 008 825 000
TPI Batee	4 564 941	3 772 059	114 123 525 000	94 301 475 000
TPI Kembang Tanjong	4 773 366	5 539 700	119 334 150 000	138 492 500 000
TPI Simpang Tiga	4 149 621	3 592 882	103 740 523 000	89 822 050 000
Jumlah/Total	22 498 411	20 286 362	562 460 273 000	507 159 050 000

Catatan/Note: ...

Sumber/Source: : Dinas Perikanan dan Kelautan Kabupaten Pidie/ Fishery and Oceaninc Office of Pidie Regency

Tabel
Table 5.4.2

Banyaknya Armada Perikanan menurut Kecamatan Di Kabupaten Pidie, 2020
Number of Fishery Fleet by Sub District in Pidie Regency, 2020

Kecamatan Subdistrict	Perahu Tanpa Motor/Boat Without Motor				
	0-5	5-10	10-20	20-30	>30
(1)	(2)	(3)	(4)	(5)	(6)
Geumpang	-	-	-	-	-
Mane	-	-	-	-	-
Glumpang Tiga	-	-	-	-	-
Glumpang Baro	-	-	-	-	-
Mutiara	-	-	-	-	-
Mutiara Timur	-	-	-	-	-
Tiro/Truseb	-	-	-	-	-
Tangse	-	-	-	-	-
Keumala	-	-	-	-	-
Titeue	-	-	-	-	-
Sakti	-	-	-	-	-
Mila	-	-	-	-	-
Padang Tiji	-	-	-	-	-
Delima	-	-	-	-	-
Grong-Grong	-	-	-	-	-
Indrajaya	-	-	-	-	-
Peukan Baro	-	-	-	-	-
Kembang Tanjong	263	6	2	7	5
Simpang Tiga	176	2	6	1	-
Kota Sigli	176	2	-	-	3
Pidie	15	-	-	4	4
Batee	396	20	3	9	6
Muara Tiga	220	17	7	3	-
Pidie	1 246	47	18	24	18

Catatan/Note: ...

Sumber/Source: : Dinas Perikanan dan Kelautan Kabupaten Pidie/ Fishery and Oceaninc Office of Pidie Regency

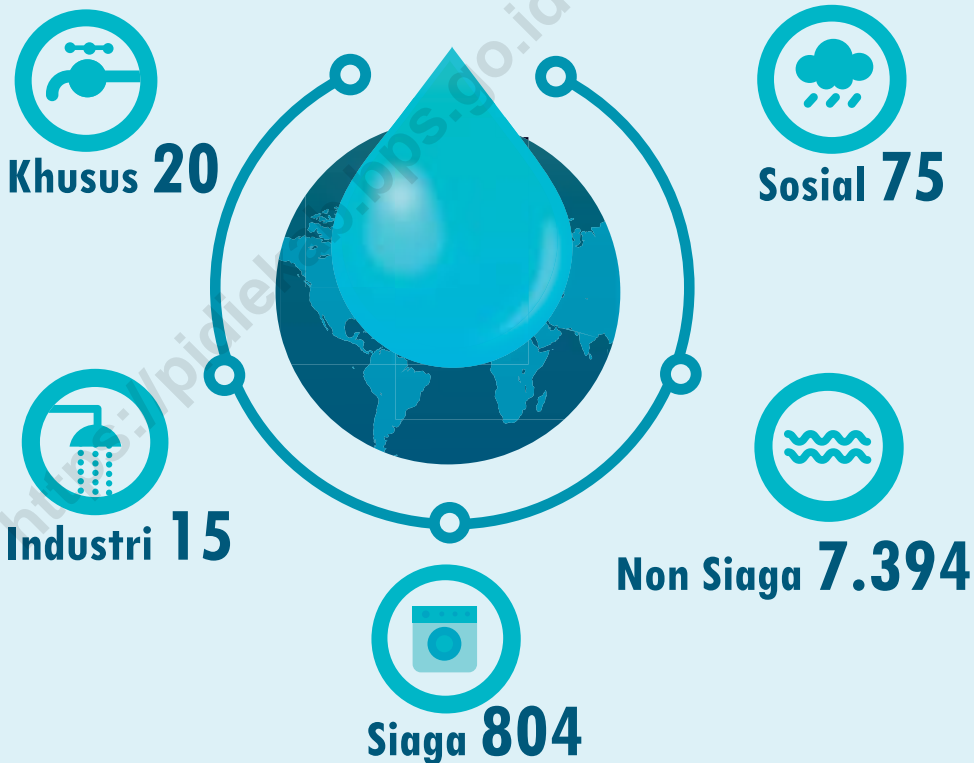
Tabel 5.4.3 Banyaknya Alat Penangkapan menurut Kecamatan Di Kabupaten Pidie, 2020
Number of Arrest Tools by Sub District in Pidie Regency, 2020

Kecamatan Subdistrict	Pukat Kantong/Bag Seine		Pukat Cincin/ Ring Seine	Jaring Angkat Bagian/Lifting Net
	Panjang Panyang/ Long Panyang	Pukat Pantai/ Coastal Seine		
(1)	(2)	(3)	(4)	(5)
Geumpang	-	-	-	-
Mane	-	-	-	-
Glumpang Tiga	-	-	-	-
Glumpang Baro	-	-	-	-
Mutiara	-	-	-	-
Mutiara Timur	-	-	-	-
Tiro/Truseb	-	-	-	-
Tangse	-	-	-	-
Keumala	-	-	-	-
Titeue	-	-	-	-
Sakti	-	-	-	-
Mila	-	-	-	-
Padang Tiji	-	-	-	-
Delima	-	-	-	-
Grong-Grong	-	-	-	-
Indrajaya	-	-	-	-
Peukan Baro	-	-	-	-
Kembang Tanjong	-	5	43	-
Simpang Tiga	9	1	1	-
Kota Sigli	-	4	10	-
Pidie	-	-	-	-
Batee	-	4	41	-
Muara Tiga	-	2	20	-
Pidie	9	16	115	-

Catatan/Note: ...

Sumber/Source: : Dinas Perikanan dan Kelautan Kabupaten Pidie/ Fishery and Oceaninc Office of Pidie Regency

**BANYAKNYA PELANGGAN AIR MINUM AKTIF
PDAM KAB PIDIE, 2020**



PENJELASAN TEKNIS

1. Pengumpulan data industri besar dan sedang dilakukan melalui Survei Industri Besar dan Sedang yang dilaksanakan setiap tahun secara lengkap (sensus) sejak tahun 1975. Survei Industri Besar dan Sedang mencakup semua perusahaan industri yang mempunyai tenaga kerja 20 orang atau lebih dengan menggunakan kuesioner II A.
2. Klasifikasi industri yang digunakan dalam survei ini berdasar kepada Klasifikasi Baku Lapangan Usaha Indonesia (KBLI). KBLI adalah klasifikasi lapangan usaha yang berdasar kepada International Standard Industrial Classification of All Economic Activities (ISIC) revisi 4 yang telah disesuaikan dengan kondisi Indonesia.
3. Industri manufaktur adalah suatu kegiatan ekonomi yang melakukan kegiatan mengubah suatu barang dasar secara mekanis, kimia, atau dengan tangan sehingga menjadi barang jadi/setengah jadi, dan atau barang yang kurang nilainya menjadi barang yang lebih tinggi nilainya, dan sifatnya lebih dekat kepada pemakai akhir. Termasuk dalam kegiatan ini adalah jasa industri dan pekerjaan perakitan.

TECHNICAL NOTES

1. *Data collection of large and medium scale manufacturing is conducted through The Large and Medium Manufacturing Establishment Survey that has been done annually for all industries (census) since 1975. Large and Medium Manufacturing Establishment Survey covers all manufactures/industries with 20 workers or more by questionnaire II A.*
2. *The industrial classification adopted in this survey refers to the Klasifikasi Baku Lapangan Usaha Indonesia (KBLI). KBLI is classification of economic activities based on the International Standard Industrial Classification of All Economic Activities (ISIC rev 4) that has been modified according to the local condition in Indonesia.*
3. *Manufacturing industry is defined as an economic activity processing basic goods mechanically, chemicals or manually into final or intermediate goods. It is also defined as processing of lower value goods into higher value goods as final or intermediate products. The activities also include services for manufacturing and assembling.*

4. Jasa industri adalah kegiatan industri yang melayani keperluan pihak lain. Pada kegiatan ini bahan baku disediakan oleh pihak lain sedangkan pihak pengolah hanya melakukan pengolahannya dengan mendapat imbalan sebagai balas jasa (upah maklon).
 5. Perusahaan atau usaha industri adalah suatu unit (kesatuan) usaha yang melakukan kegiatan ekonomi, bertujuan menghasilkan barang atau jasa, terletak pada suatu bangunan atau lokasi tertentu, dan mempunyai catatan administrasi tersendiri mengenai produksi dan struktur biaya serta ada seorang atau lebih yang bertanggung jawab atas usaha tersebut.
 6. Industri manufaktur dikelompokkan ke dalam 4 golongan berdasarkan banyaknya pekerja, yaitu: industri besar (100 orang pekerja atau lebih), industri sedang/menengah (20–99 orang pekerja), industri kecil (5–19 orang pekerja), dan industri mikro (1–4 orang pekerja).
 7. Pelanggan adalah individu atau kelompok, baik rumah tangga, perusahaan atau institusi non-profit yang membeli air bersih dari perusahaan air bersih.
4. *Services for manufacturing is defined as a manufacturing activity which serving other manufacturing establishments. In this case, raw materials are supplied by others while the workers are paid as a compensation for processing raw materials.*
 5. *A manufacturing establishment is defined as a production unit engaged in economic activity, producing goods or services, located in a building or in a certain location, keeping a business record concerning the production and cost structure, and having a person or more that are responsible to those activities.*
 6. *Manufacturing industries are categorized into four groups, based on the number of employees: large scale manufacturing (100 employees or more), medium scale manufacturing (20–99 employees), small scale manufacturing (5–19 employees), and micro industry (1–4 employees).*
 7. *Customers are individuals or groups, whether household, company or non-profit institutions that buy water supply from water supply establishment.*

8. Air disalurkan adalah volume air bersih dari perusahaan air bersih.
8. *Distributed water is the volume of water supply from watersupply establishment.*

<https://pidiekab.bps.go.id>

ULASAN

DESCRIPTION

Industri

Terdapat 7 sektor industri yaitu industri pangan, industri sandang, industri kimia, industri bangunan, industri kerajinan, industri logam, dan industri elektronika. Jumlah unit usaha pada semua sektor industri di Kabupaten Pidie tahun 2018 adalah 5.644 unit usaha.

Pada Tahun 2020, jenis industri pangan dan industri kerajinan memiliki jumlah unit usaha paling banyak dan menyerap tenaga kerja paling besar dibanding jenis industri kecil lainnya, masing-masing 1.195 unit usaha dengan tenaga kerja 3.379 dan 1.739 unit usaha dengan tenaga kerja 4.587.

Jumlah usaha pangan terbesar di tahun 2020 adalah usaha industri pangan garam rakyat yaitu sebesar 648 unit usaha, sementara usaha kerajinan terbesar adalah kerajinan anyaman tikar pandan dengan 695 unit usaha.

Industry

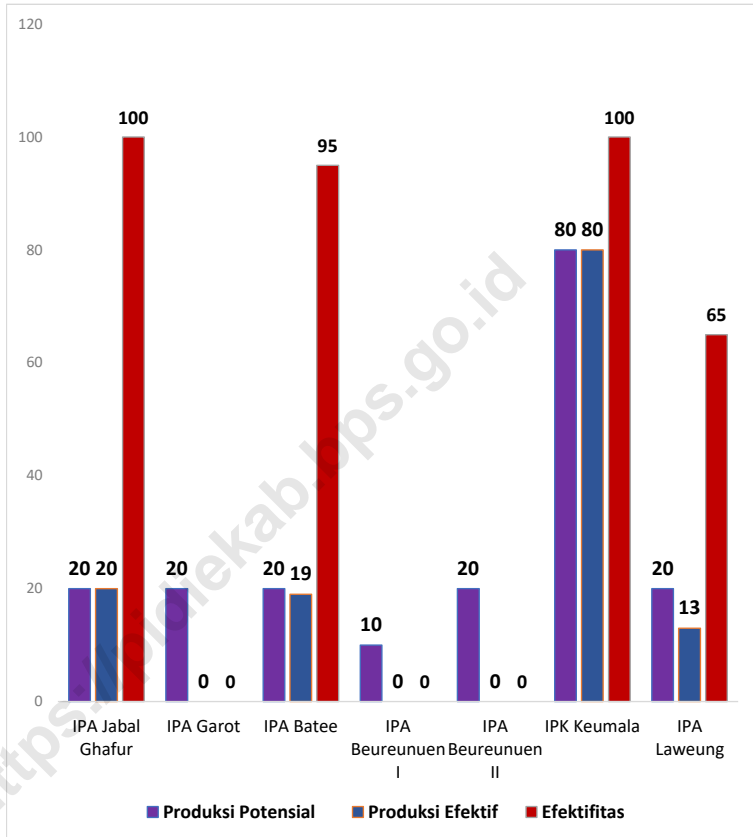
There are 7 industrial sectors that consist of food industry, clothing industry, chemical industry, building industry, craft industry, metal industry, and electronics industry. The number of business unit in industrial sectors of Pidie Regency In 2018 is 5.644 business unit.

In 2020, food industry and handicraft industry had the largest number of business units and absorbed the largest number of workers compared to other types of small industries, each of which was 1.195 business units with 3.379 workers and 1.739 business units with a workforce of 4.587.

The largest number of business units of food industry in 2020 is found in industrial commodity of salt which is about 648 business units, while that the largest number of business units of craft industry is found in industrial commodity of woven pandan mats which is about 695 business units

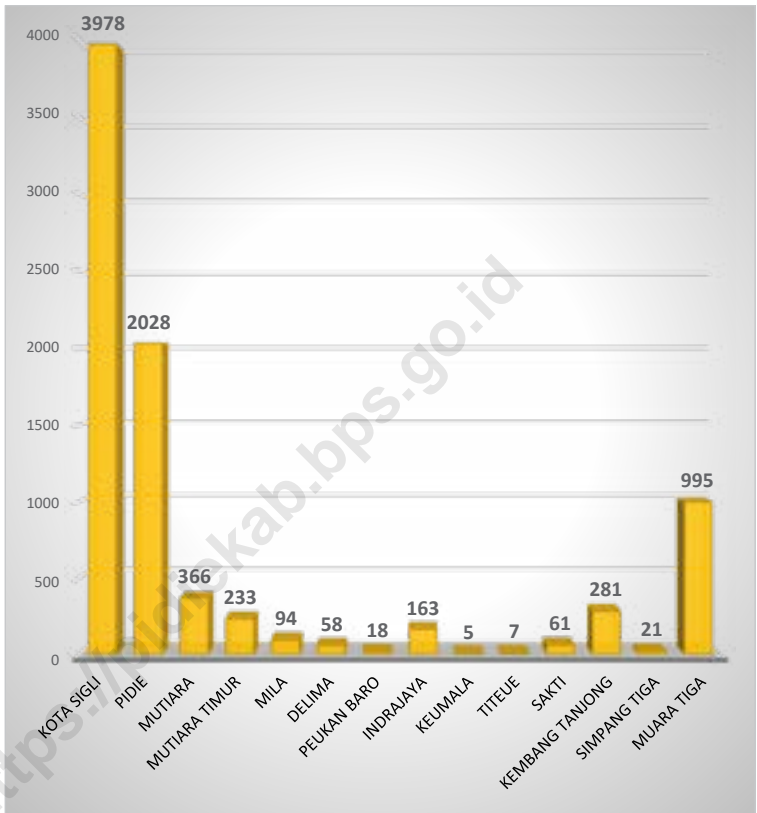
Gambar 6.1
Figures

Jumlah Air yang Disalurkan, 2020
Number of Distributed Water, 2020



Sumber/Source : PDAM Kabupaten Pidie/ PDAM of Pidie District

Gambar 6.2 Jumlah Pelanggan PDAM Menurut Kecamatan, 2020
Figures 6.2 Number of PDAM Customers by Subdistrict, 2020



Sumber/Source : PDAM Kabupaten Pidie/ PDAM of Pidie District...

6.1 ENERGI

ENERGY

Tabel
Table 6.1.1

Jumlah Daya Tersambung Listrik, KWH Terjual, Jumlah Pelanggan dan Jumlah Pendapatan menurut Unit Lokasi Kerja pada PT. (Persero) PLN di Kabupaten Pidie, 2020
Number of Connected Electrics Energy, Sold KWH, Number of Costumer and Earnings according to Work Location Unit at PT. PLN in Pidie Regency, 2020

<i>Unit Lokasi/Location Unit</i>	<i>Daya Tersambung Connected Energy (VA)</i>	<i>Jumlah KWH Terjual Sold KWh</i>	<i>Jumlah Pendapatan Earnings (Rp)</i>
(1)	(2)	(3)	(4)
Kantor Cabang Sigli	62 263 100	115 867 653	82 823 798 887
Ranting Beureunuen	37 987 450	64 415 499	42 702 869 131
Pidie	100 250 550	180 285 152	125 526 668 018

Catatan/Note: -

Sumber/Source: PT. (Persero) PLN UP3 Sigli/ *PT. (Persero) PLN of UP3 Sigli*

Tabel 6.1.2 Jumlah Pelanggan menurut Golongan Pemakai pada PT. (Persero) PLN di Kabupaten Pidie, 2020
Number of Costumer at PT. PLN according to Users Type in Pidie Regency, 2020

Golongan Pemakai Users Type	Jumlah Langganan Terjual Number of Customer (Buah)
(1)	(2)
Sosial & Penerangan Jalan	3 851
Rumah Tangga	97 237
Usaha	12 149
Hotel/Motel/Industri	249
Gedung Pemerintah	1 160
Penerangan Jalan	88
Pidie	114 734

Catatan/Note:

Sumber/Source: PT. (Persero) PLN UP3 Sigli/ PT. (Persero) PLN of UP3 Sigli

Tabel
Table 6.1.3**Jumlah Pendapatan/Penagihan Rekening Listrik pada PT.
(Persero) PLN menurut Bulan di Kabupaten Pidie, 2020**
Number of Earnings by Month in Pidie Regency, 2020

Bulan Month	Pendapatan/Tagihan Earnings/Claim (Rp)
(1)	(2)
Januari	12 407 859,378
Februari	11 804 777,095
Maret	11 076 537,324
April	10 362 484,542
Mei	9 774 208,064
Juni	10 164 995,017
Juli	10 281 048,962
Agustus	10 714 715,403
September	10 027 085,470
Oktober	10 227 865,868
November	9 672 551,663
Desember	9 012 539,32
Pidie	125 526 668,018

Catatan/Note: -

Sumber/Source: PT. (Persero) PLN UP3 Sigli/ PT. (Persero) PLN of UP3 Sigli

Tabel
Table 6.1.4

Daya Terpasang, Produksi, dan Distribusi Listrik PT. PLN (Persero) pada Cabang/Ranting PLN Menurut Bulan, Tahun 2020
Installed Electricity Power, Production, and Distribution of PT. PLN (Persero) at PLN Branch by Month, 2020

Kecamatan Subdistrict	Daya Terpasang Installed Electricity Power (VA)	Produksi Listrik Electricity Production (KWh)	Listrik Terjual Electricity Sold (KWh)	Dipakai Sendiri Own Used (KWh)	Susut/ Hilang Shrinkage/ Lost (KWh)
(1)	(2)	(3)	(4)	(5)	(6)
Januari	103 626 584	16 926 726	14 951 136	34 403	1 975 590
Februari	105 126 319	15 942 703	14 081 962	33 879	1 860 740
Maret	105 452 342	17 817 382	15 737 840	35 129	2 079 542
April	106 065 304	17 519 760	15 474 954	34 310	2 044 805
Mei	106 567 353	17 153 996	15 151 880	35 252	2 002 116
Juni	107 063 140	17 207 510	15 199 148	39 951	2 008 361
Juli	107 664 030	17 161 391	15 158 413	37 751	2 002 979
Agustus	108 231 344	18 342 147	16 201 357	40 308	2 140 790
September	109 390 042	16 816 702	14 853 953	43 824	1 962 749
Oktober	109 969 202	17 358 320	15 332 357	44 706	2 025 963
November	110 468 460	16 589 660	14 653 411	40 660	1 936 250
Desember	111 923 000	15 268 829	13 486 739	44 164	1 782 090
Pidie	111 923 000	204 105 127	180 283 152	464 337	23 821 975

Catatan/Note: -

Sumber/Source: PT. (Persero) PLN UP3 Sigli/ PT. (Persero) PLN of UP3 Sigli

Tabel
Table 6.1.5

**Jumlah Pelanggan Listrik Rumah Tangga Menurut
Kecamatan, 2016 - 2020**
**Number of Electricity Customers by Subdistrict, 2016-
2020**

Kecamatan Subdistrict	2016	2017	2018	2019	2020
(1)	(2)	(3)	(4)	(5)	(6)
Geumpang	1 072	1 126	1 172	1 222	1 242
Mane	919	980	1 057	1 107	1 126
Glumpang Tiga	3 583	3 688	3 873	3 923	3 990
Glumpang Baro	1 014	1 060	1 159	1 209	1 230
Mutiara	2 901	2 959	3 004	3 054	3 106
Mutiara Timur	4 617	4 887	5 134	5 184	5 272
Tiro/Truseb	1 089	1 172	1 239	1 289	1 311
Tangse	4 033	4 231	4 427	4 477	4 553
Keumala	1 463	1 545	1 617	1 667	11 865
Titeue	524	596	666	696	708
Sakti	3 070	3 301	3 461	3 511	3 571
Mila	1 965	2 077	2 261	2 403	2 444
Padang Tiji	4 792	4 904	5 088	5 230	5 319
Delima	3 742	3 854	4 038	4 180	4 251
Grong Grong	1 646	1 758	1 942	2 084	2 119
Indrajaya	5 023	5 135	5 319	5 461	5 554
Peukan Baro	6 099	6 211	6 395	6 537	6 648
Kembang Tanjong	3 560	3 672	3 856	3 998	4 066
Simpang Tiga	4 093	4 205	4 389	4 531	4 608
Kota Sigli	4 320	4 432	4 616	4 758	4 839
Pidie	8 908	9 020	9 204	9 346	9 505
Batee	5 790	5 902	6 086	6 228	6 334
Muara Tiga	3 078	3 190	3 374	3 516	3 576
Pidie	77 301	77 301	77 301	77 301	97 237

Catatan/Note: -

Sumber/Source: PT. (Persero) PLN UP3 Sigli/ PT. (Persero) PLN of UP3 Sigli

Tabel
Table 6.1.6

Jumlah Pelanggan dan Air yang Disalurkan Menurut Kecamatan, 2020
Number of Customers and Distributed Water by Subdistrict, 2020

<i>Unit Lokasi</i> <i>Location Unit</i>	Produksi Potensial (liter/detik) <i>Capacities of Potential</i> (litre/second)	Produksi Efektif (liter/detik) <i>Effective Production</i> (litre/second)	Efektifitas Effectivity (%)
(1)	(2)	(3)	(4)
IPA Jabal Ghafur	20	20	100
IPA Garot	20	-	-
IPA Batee	20	19	95
IPA Beureunuen I	10	-	-
IPA Beureunuen II	20	-	-
IPK Keumala	80	80	100
IPA Laweung	20	13	65
Jumlah/Total	190	132	69

Catatan/Note: -

Sumber/Source: PDAM Kabupaten Pidie/ PDAM of Pidie District

Tabel
Table 6.1.7

Banyaknya Pelanggan Air Minum menurut Jenis Pelanggan dan Unit Lokasi pada Perusahaan Daerah Air Minum (PDAM) Kabupaten Pidie, 2020
Number of Customer of Drinking Water by Type and Location Unit at PDAM in Pidie Regency, 2020

Kecamatan Subdistrict	Sosial/Social		Non Niaga/ Non Commerce		Niaga		Industri		Khusus	
	TA	A	TA	A	TA	A	TA	A	TA	A
(1)	(2)	(3)	(4)	(5)	(6)	(7)	(8)	(9)	(10)	(11)
Kota Sigli	2	56	1 020	4 139	383	460	-	8	2	18
Pidie	-	7	125	1 896	40	119	-	4	-	2
Beureuneun	12	4	390	372	31	225	-	3	-	-
Laweung	6	8	290	987	31	-	-	-	-	-
Pidie	20	75	1 825	7 394	485	804	-	15	2	20

Catatan/Note: A : Aktif; TA: Tidak Aktif

Sumber/Source: PDAM Kabupaten Pidie/ PDAM of Pidie District

Tabel
Table 6.1.8

Banyaknya Volume Air Minum menurut Jenis Pelanggan dan Unit Lokasi pada Perusahaan Daerah Air Minum (PDAM) Kabupaten Pidie, 2020
Number of Water Volume by Type and Location Unit in Pidie Regency, 2020

Kecamatan Subdistrict	Sosial/ Social (M3)	Non Niaga/ Non Commerce (M3)	Niaga (M3)	Industri (M3)	Khusus (M3)
(1)	(2)	(4)	(6)	(8)	(10)
Kota Sigli	17 822	526 759	72 868	21 815	43 657
Pidie	6 720	364 032	25 704	9 120	672
Beureuneun	3 408	75 888	66 150	4 500	-
Laweung	5 952	153 972	-	-	-
Pidie	33 902	1 120 651	164 722	35 435	44 329

Catatan/Note: -

Sumber/Source: PDAM Kabupaten Pidie/ PDAM of Pidie District

Tabel 6.1.9 Jumlah Pelanggan dan Air yang Disalurkan Menurut Kecamatan, 2020
Number of Customers and Distributed Water by Subdistrict, 2020

Kecamatan Subdistrict	Pelanggan Number of Customers	Air Disalurkan Distributed Water (m ³)	Nilai Value (Rp)
(1)	(2)	(3)	(4)
Kota Sigli	3 978	622 950	4 537 566 600
Pidie	2 028	406 248	1 951 870 619
Mutiara	366	56 064	351 516 000
Mutiara Timur	233	48 000	280 811 040
Mila	94	19 176	113 288 574
Delima	58	12 528	69 901 461
Peukan Baro	18	3 564	21 693 557
Indrajaya	163	28 362	196 447 208
Keumala	5	1 110	6 025 988
Titeue	7	1 715	8 436 383
Sakti	61	13 176	22 493 280
Kembang Tanjong	281	22 470	166 947 840
Simpang Tiga	21	3 752	18 950 280
Muara Tiga	995	159 924	311 482 320
Pidie	8 308	1 399 039	8 057 431 150

Catatan/Note: -

Sumber/Source: PDAM Kabupaten Pidie/ PDAM of Pidie District

6.2 INDUSTRI INDUSTRY

Tabel 6.2.1 **Kedaaan Industri Kecil di Kabupaten Pidie, 2020**
Table 6.2.1 **Situation of Small Industry in Pidie Regency, 2020**

Komoditi Industri/ Industrial Commodity	Unit Usaha/ Business unit	Tenaga Kerja/ Labour	Nilai/Value (Rp.000)		
			Investasi Investment	Produksi Productions	Biaya Produksi Production Cost
(1)	(2)	(3)	(4)	(5)	(6)
Industri Pangan	1 158	3 254	25 371 552	39 512 170	39 512 170
Industri Sandang	201	719	6 505 614	3 590 367	6 672 036
Industri Kimia	60	327	8 511 300	6 535 600	11 244 312
Industri Bangunan	60	327	8 000 000	7 000 000	11 244 372
Industri Kerajinan	271	830	42 906 659	5 454 719	45 518 800
Industri Logam	56	120	300 070 400	60 347 000	150 706 910
Industri Elektronika	50	175	343 070 400	53 475 105	162 706 910
Industri Lainnya	12	37	42 670 600	861 336	80 651 300
Pidie	1 868	5 789	777 106 525	176 776 297	508 256 810

Catatan/Note: -

Sumber/Source: Dinas Perindustrian, Perdagangan, Koperasi, Pertambangan dan Energi Kabupaten Pidie/ Industry, Commerce, Cooperation, Mining and Energy Office in Pidie Regency

Tabel
Table 6.2.2

**Keadaan Industri Kecil Komoditi Industri Pangan di
Kabupaten Pidie, 2020**
*Situation of Small Industry of Food Industry Commodity in
Pidie Regency, 2020*

Komoditi Industri/ Industrial Commodity	Unit Usaha/ Business unit	Tenaga Kerja/ Labour	Nilai/Value (Rp.000)		
			Investasi Investment	Produksi Productions	Biaya Produksi Production Cost
(1)	(2)	(3)	(4)	(5)	(6)
Adee Leumik/ Adee le Leubeu	30	74	42 300	141 800	36 200
Air Minum Dalam Kemasan	9	41	1 636 000	1 123 000	523 050
Air Minum Isi Ulang	86	176	4 631 000	4 145 000	2 638 000
Aneka Kue	22	71	586 000	8 815 000	2 690 000
Apam Aceh	1	2	18 000	10 000	12 050
Asam Kana	-	-	-	-	-
Bolu	3	10	24 000	26 000	35 000
Bubuk Kopi	27	80	3 681 000	7 468 000	5 420 000
Bumbu Masak	6	19	51 500	127 000	76 000
Cake & Bakery	6	18	160 000	2 070 000	602 000
Cake & Cookies	8	18	164 500	3 110 000	1 173 000
Coklat	1	20	250	450	7 650 000
Corong Es Cream	7	18	230 000	260 000	122 000
Dodol Halua	33	94	120 000	801 000	496 200
Emping Beras	6	13	3 200	5 100	3 060
Emping Melinjo	123	355	1 138 600	6 330 000	4 890 000
Es Balok/ Batu	3	27	390 000	620 000	470 000
Es Lilin	6	20	39 000	185 750	130 025
Garam Rakyat	648	1803	11 613 120	11 592 850	8 484 750
Ice Cream	6	14	202 000	358 000	96 000
Jamu Bubuk	1	5	15 000	7 000	3 544
Kacang Goreng	-	-	-	-	-
Keripik Pisang	6	12	13 500	104 350	73 045

Catatan/Note: -

Sumber/Source: Dinas Perindustrian, Perdagangan, Koperasi, Pertambangan dan Energi Kabupaten Pidie/ Industry, Commerce, Cooperation, Mining and Energy Office in Pidie Regency

Lanjutan Tabel 6.2.2/Continued Table 6.2.2

Komoditi Industri/ Industrial Commodity	Unit Usaha/ Business unit	Tenaga Kerja/ Labour	Nilai/Value (Rp.000)		
			Investasi Investment	Produksi Productions	Biaya Produksi Production Cost
(1)	(2)	(3)	(4)	(5)	(6)
Kerupuk Kulit	16	70	330 500	3 048 000	2 092 000
Kerupuk Ubi	3	2	27 500	49 000	15 000
Kerupuk Udang	3	8	25 800	152 000	45 000
Kerupuk Tepung	10	37	163 300	1 059 000	659 000
Kipas Beras/Kacang	3	12	8 150	19 300	11 715
Kue Bapia	1	2	20 000	350 000	100 000
Kue Basah	2	7	53 000	430 000	210 000
Kue Kering	50	145	1 236 000	28 544 000	18 052 000
Kue Tradisional	13	30	172 500	302 000	110 650
Mie Basah	11	31	369 000	277 450	179 000
Minuman Kemasan	1	5	10 000	13 000	10 000
Pengasinan Ikan	5	21	120 290	31 000	20 150
Pengupasan Kopi	-	-	-	-	-
Peyek Kacang	1	3	10 500	59 550	15 000
Roti Jari	1	3	16 000	550 000	190 000
Roti Manis	5	12	437 000	3 080 000	1 617 000
Roti Tawar	6	16	126 000	2 150 000	1 380 000
Sirup/Limun	-	-	-	-	-
Tahu	1	3	48 000	40 000	19 200
Tempe	18	56	194 500	448 700	258 000
Tempe dan Tahu	7	26	185 000	249 000	117 100
Tepung Beras	-	-	-	-	-
Total/Total	1 195	3 379	28 312 010	88 152 300	60 724 739

Catatan/Note: -

Sumber/Source: Dinas Perindustrian, Perdagangan, Koperasi, Pertambangan dan Energi Kabupaten Pidie/ Industry, Commerce, Cooperation, Mining and Energy Office in Pidie Regency

Tabel
Table 6.2.3

**Keadaan Industri Kecil Komoditi Industri Sandang di
Kabupaten Pidie, 2020**
*Situation of Small Industry of Clothing Industry Commodity
in Pidie Regency, 2020*

Komoditi Industri/ Industrial Commodity	Unit Usaha/ Business unit	Tenaga Kerja/ Labour	Nilai/Value (Rp.000)		
			Investasi Investment	Produksi Productions	Biaya Produksi Production Cost
(1)	(2)	(3)	(4)	(5)	(6)
Konveksi	7	26	327 000	324 000	153 000
Menjahit Gorden/Tirai	13	53	942 000	598 000	307 000
Menjahit Jilbab	1	3	52 000	64 000	48 000
Kemeja, Jas, dan Celana	115	446	5 235 000	5 167 000	2 869 000
Peci Beludru	5	12	17 500	56 250	39 375
Total/Total	141	540	6 573 500	6 209 250	3 416 375

Catatan/Note: -

Sumber/Source: Dinas Perindustrian, Perdagangan, Koperasi, Pertambangan dan Energi Kabupaten Pidie/ Industry, Commerce, Cooperation, Mining and Energy Office in Pidie Regency

Tabel
Table 6.2.4

**Keadaan Industri Kecil Komoditi Industri Kimia dan Bahan
Bangunan di Kabupaten Pidie, 2020**
*Situation of Small Industry of Chemistry and Material
Industry Commodity in Pidie Regency, 2020*

Komoditi Industri/ Industrial Commodity	Unit Usaha/ Business unit	Tenaga Kerja/ Labour	Nilai/Value (Rp.000)		
			Investasi Investment	Produksi Productions	Biaya Produksi Production Cost
(1)	(2)	(3)	(4)	(5)	(6)
Batu Bata	9	4	330 700	413 350	341 373
Batako/Ubun/Tegel	5	24	680 000	1 347 000	939 000
Sabun Cream	10	94	155 500	2 117 000	1 871 500
Percetakan	65	172	2 367 500	2 789 458	2 042 260
Salon	30	83	2 468 500	3 456 700	2 540 170
Pengawetan Rotan	2	35	1 200 000	5 800 000	4 060 000
Minyak Rambut	2	6	12 500	33 880	26 880
Kapur Pertanian	2	7	4 380	17 132	11 005
Sablon	9	27	47 100	125 550	93 339
Furniture Rotan	3	8	60 000	37 500	30 000
Furniture Kayu	102	570	14 937 000	20 251 000	12 221 470
Pembuat Perahu Nelayan	7	49	105 000	355 200	106 560
Ketam Kusen	27	167	1 070 427	10 750	7 245 000
Total/Total	273	1 246	23 438 607	36 754 520	31 528 557

Catatan/Note: -

Sumber/Source: Dinas Perindustrian, Perdagangan, Koperasi, Pertambangan dan Energi Kabupaten Pidie/ Industry, Commerce, Cooperation, Mining and Energy Office in Pidie Regency

Tabel
Table 6.2.5

**Keadaan Industri Kecil Komoditi Industri Logam dan
Elektronika di Kabupaten Pidie, 2020**
*Situation of Small Industry of Metal and Electronic
Commodity in Pidie Regency, 2020*

Komoditi Industri/ Industrial Commodity	Unit Usaha/ Business unit	Tenaga Kerja/ Labour	Nilai/Value (Rp.000)		
			Investasi Investment	Produksi Productions	Biaya Produksi Production Cost
(1)	(2)	(3)	(4)	(5)	(6)
Pengelasan, Tralis, Pagar	40	150	1 842 000	2 160 000	1 544 400
Pande Besi, Parang, Pisau	41	126	46 600	132 780	96 432
Reparasi Mobil	22	74	783 000	1 710 000	1 179 000
Reparasi Sepeda Motor	51	147	675 000	1 147 500	786 375
Bengkel Al-Sintani, Thresher	9	44	418	486 000	1 494 000
Perabot Aluminium	9	31	250 500	508 000	372 750
Tukang Kaleng, Ember, Timba	25	83	30 000	450 000	324 000
Kawat Bronjong	12	28	108 000	576 000	403 200
Reparasi Radio/TV	16	39	56 000	243 000	170 100
Reparasi Kulkas/AC	7	23	40 250	106 950	76 524
Reparasi Komputer	4	12	105 500	51 200	47 360
Reparasi Mesin Cuci	3	10	32 000	40 500	28 350
Reparasi Dinamo dan Pompa	5	14	37 500	45 000	44 987
Bengkel Las	39	95	331 000	368 050	301 450
Reparasi Sepeda	5	11	94 000	67 000	62 750
Total/Total	288	887	4 431 768	8 091 980	6 931 678

Catatan/Note: -

Sumber/Source: Dinas Perindustrian, Perdagangan, Koperasi, Pertambangan dan Energi Kabupaten Pidie/ Industry, Commerce, Cooperation, Mining and Energy Office in Pidie Regency

Tabel
Table 6.2.6

**Keadaan Industri Kecil Komoditi Industri Kerajinan di
Kabupaten Pidie, 2020**
*Situation of Small Industry of Handycraft Commodity in
Pidie Regency, 2020*

Komoditi Industri/ Industrial Commodity	Unit Usaha/ Business unit	Tenaga Kerja/ Labour	Nilai/Value (Rp.000)		
			Investasi Investment	Produksi Productions	Biaya Produksi Production Cost
(1)	(2)	(3)	(4)	(5)	(6)
Bordir, Jilbab, dll	164	642	391,000	1,196,000	895,690
Sulaman Benang Kasab	179	751	537,700	2,354,000	1,216,800
Anyaman Keranjang Rotan	27	87	650,800	2,666,880	54,000
Anyaman Tikar Pandan	695	1,800	347,500	1,839,000	1,287,200
Ker. Anyaman Bambu	21	45	10,500	19,440	13,608
Anyaman Bili	65	136	13,000	26,112	18,279
Sapu Ijuk	25	78	30,000	105,300	73,710
Sapu Lidi	10	15	5,000	37,500	28,125
Atap Rumbia	15	31	52,500	270,000	205,500
Tudung Rumbia	26	54	13,000	99,840	69,915
Kerajinan Logam Mulia	41	85	9,020,000	15,498,000	11,623,500
Kerajinan Tempurung Kelapa	1	3	2,500	11,250	8,438
Bunga Hias	1	3	1,500	21,600	16,200
Batu Mulia/ Akik	18	41	27,000	270,000	202,500
Kerajinan Gerabah	185	374	222,000	6,660,000	4,795,200
Kupiah Meukutop	66	230	1,189,150	2,316,800	1,323,800
Kupiah Riman	200	212	100,000	575,000	316,800
Total/Total	1,739	4,587	12,613,150	33,966,722	22,149,265

Catatan/Note: -

Sumber/Source: Dinas Perindustrian, Perdagangan, Koperasi, Pertambangan dan Energi Kabupaten Pidie/ Industry, Commerce, Cooperation, Mining and Energy Office in Pidie Regency

Tabel
Table 6.2.7

Keadaan Industri Kecil Formal Logam, Mesin dan Elektronik di Kabupaten Pidie, 2020
Situation of Small Formal Industry of Metal, Machine and Electronic in Pidie Regency, 2020

Komoditi Industri/ Industrial Commodity	Unit Usaha/ Business unit	Tenaga Kerja/ Labour	Nilai/Value (Rp.000)		
			Investasi Investment	Produksi Productions	Biaya Produksi Production Cost
(1)	(2)	(3)	(4)	(5)	(6)
Pandai Besi	41	126	486 000	1 494 000	428 000
Bengkel Las	30	114	1 500 000	4 000 000	3 000 000
Bengkel Mobil	12	60	990 000	287 000	965 250
Bengkel Sepeda Motor	41	147	756 000	612 000	459 000
Bengkel Sepeda	2	14	10 500	23 800	6 600
Perajin Kaleng	25	83	30 000	450 000	315 000
Bengkel AL-SINTANI	7	24	225 400	905 030	316 770
Perabot Aluminium	9	31	567 000	756 000	270 000
Kawat Bronjng	98	160	19 600 000	1 960	4 900 000
Rep. Dinamo dan Pompa	5	14	37 500	45 000	29 250
Rep. Radio dan TV	14	34	112 014	86 400	75 600
Rep. Kulkas dan AC	2	4	24 000	23 000	17 250
Rep. Komputer	4	12	64 000	24 000	16 800
Rep. Mesin Cuci	1	2	10 000	10 000	8 350
Total/Total	291	825	24 412 414	8 718 190	10 807 870

Catatan/Note: -

Sumber/Source: Dinas Perindustrian, Perdagangan, Koperasi, Pertambangan dan Energi Kabupaten Pidie/ Industry, Commerce, Cooperation, Mining and Energy Office in Pidie Regency

Tabel
Table 6.2.8

Jumlah Usaha Industri Kecil Non Formal Logam, Mesin dan Elektronik di Kabupaten Pidie, 2020
Number of Non Formal Small Industry of Metal, Machine and Electronic in Pidie Regency, 2020

Komoditi Industri/ Industrial Commodity	Unit Usaha/ Business unit	Tenaga Kerja/ Labour	Nilai/Value (Rp.000)		
			Investasi Investment	Produksi Productions	Biaya Produksi Production Cost
(1)	(2)	(3)	(4)	(5)	(6)
Pandai Besi	70	184	330 450	400 000	250 000
Bengkel Las	5	15	75 000	200 000	70 000
Bengkel Mobil	22	74	783 000	1 710 000	252 000
Bengkel Sepeda Motor	51	147	675 000	1 147 500	450 000
Tukang Kaleng	25	83	30 000	450 000	315 000
Bengkel Alsintani	9	44	486 000	1 494 000	370 000
Perabot Aluminium	9	31	250 500	508 000	225 000
Kawat Beronjong	12	28	108 000	576 000	75 000
Rep. Dinamo dan Pompa	5	14	37 500	45 000	25 000
Rep. Radio dan TV	16	39	56 000	243 000	27 000
Rep. Kulkas dan AC	7	23	40 250	106 750	35 050
Rep. Komputer	4	12	105 500	51 200	65 000
Rep. Mesin Cuci	2	8	35 000	30 500	25 500
Total/Total	237	702	3 012 200	6 961 950	2 184 550

Catatan/Note: -

Sumber/Source: Dinas Perindustrian, Perdagangan, Koperasi, Pertambangan dan Energi Kabupaten Pidie/ Industry, Commerce, Cooperation, Mining and Energy Office in Pidie Regency

Tabel
Table 6.2.9

Keadaan Industri Kecil Formal Hasil Hutan di Kabupaten Pidie, 2020
Situation of Formal Small Industry of Forest Product in Pidie District, 2020

<i>Komoditi Industri/ Industrial Commodity</i>	<i>Nilai/Value (Rp.000)</i>		
	<i>Produksi Production</i>	<i>Biaya Produksi Productions Cost</i>	<i>Nilai Tambah Add Value</i>
(1)	(4)	(5)	(6)
Ketam Kosen	9 487 500	6 641 250	2 346 250
Meubel Kayu	1 003 000	702 050	300 960
Pengolahan Rotan	1 920 000	1 248 000	672 000
Anyaman Rotan	162 000	113 400	48 600
Tudung Rumbia	41 400	31 050	10 350
Anyaman Pandan	1 512 000	1 134 000	378 000
Tudung Saji	50	3 500 000	500 000
Anyaman Bili	17 568	13 176	9 392
Anyaman Iboh	-	-	-
Anyaman Nyiro	17 568	13 176	9 392
Anyaman Bambu	88 200	66 150	22 050
Kupiah Riman	576 000	316 800	259 200
Meubel Bambu	300	30 000 000	60 000 000
Sapu Ijuk	187 500	140 625	46 376
Total/Total	15 013 086	43 919 677	64 602 570

Catatan/Note: -

Sumber/Source: Dinas Perindustrian, Perdagangan, Koperasi, Pertambangan dan Energi Kabupaten Pidie/ Industry, Commerce, Cooperation, Mining and Energy Office in Pidie Regency

Tabel
Table 6.2.10


Keadaan Industri Kecil Non Formal Hasil Hutan di Kabupaten Pidie, 2020
Situation of Non Formal Small Industry of Forest Product in Pidie District, 2020

Komoditi Industri/ Industrial Commodity	Nilai/Value (Rp.000)		
	Produksi Production	Biaya Produksi Productions Cost	Nilai Tambah Add Value
(1)	(4)	(5)	(6)
Ketam Kosen	1 800 000	1 260 000	540 000
Meubel Kayu	1 440 000	1 008 000	432 000
Pengolahan Rotan	-	-	-
Anyaman Rotan	249 900	174 930	74 970
Tudung Rumbia	124 800	46 800	78 000
Anyaman Pandan	4 507 200	2 929 680	1 577 520
Tudung Saji	5 184	3 885	1 296
Anyaman Bili	93 600	60 840	32 760
Anyaman Iboh	99 360	64 584	34 776
Anyaman Nyiro	79 200	51 480	27 720
Anyaman Bambu	135 000	101 250	33 750
Kupiah Rimani	518 400	362 880	155 520
Meubel Bambu	65 520	45 864	19 656
Sapu Ijuk	105 300	73 710	31 590
Sapu Lidi	37 500	28 125	9 375
Total/Total	9 260 964	6 212 028	3 048 933

Catatan/Note: -

Sumber/Source: Dinas Perindustrian, Perdagangan, Koperasi, Pertambangan dan Energi Kabupaten Pidie/ Industry, Commerce, Cooperation, Mining and Energy Office in Pidie Regency

Jumlah RUMAH MAKAN/RESTORAN, 2020



PENJELASAN TEKNIS**TECHNICAL NOTES**

1. Wisatawan mancanegara (wisman) ialah setiap pengunjung yang mengunjungi suatu negara di luar tempat tinggalnya, didorong oleh satu atau beberapa keperluan tanpa bermaksud mesmperoleh penghasilan di tempat yang dikunjungi dan lamanya kunjungan tersebut tidak lebih dari satu tahun (12 bulan). Definisi ini mencakup 2 (dua) kategori wisatawan mancanegara, yaitu :
 - a. Wisatawan (turis) ialah setiap pengunjung seperti definisi di atas yang tinggal paling sedikit 24 jam, akan tetapi tidak lebih dari 1 (satu) tahun di tempat yang dikunjungi, dengan maksud antara lain: berlibur, rekreasi, olah raga, bisnis, menghadiri pertemuan, studi, dan kunjungan dengan alasan kesehatan.
 - b. Excursionist ialah setiap pengunjung seperti definisi di atas yang tinggal kurang dari 24 jam di tempat yang dikunjungi (termasuk "Cruise passengers"). Cruise Passengers ialah setiap pengunjung yang tiba di suatu negara di mana mereka tidak menginap di akomodasi yang tersedia di negara tersebut, misalnya dengan kapal laut.
 2. Rata-rata lama tinggal adalah rata-rata waktu tinggal wisatawan mancanegara di Indonesia untuk
1. *An International Visitor is any person visiting a country other than his usual place of residence for any reason other than for earning income in the country visited, and the length of stay is no more than one year (12 months). This definition covers two categories of foreign visitors, namely: a. "Tourist" is any visitor staying for at least 24 hours, but no more than one year, in the country visited, with the intention of visiting, and for any of these purposes: Pleasure, recreation and sports, Business, visiting friends and relatives, missions, attending meetings, conferences, visit for health reasons and study. b. "Excursionist" is any visitor staying less than 24 hours in the country visited including, "Cruise Passengers", i.e. visitors arriving in a country without staying in any accommodation available in the visited country.*
 2. *Average length of stay is the average stay duration of foreign visitor in Indonesia for one trip.*

satu kali kunjungan.

3. Usaha penyediaan akomodasi adalah usaha yang menyediakan pelayanan penginapan yang dapat dilengkapi dengan pelayanan pariwisata lainnya. Usaha penyediaan akomodasi dapat berupa hotel, vila, pondok wisata, bumi perkemahan, persinggahan karavan, dan akomodasi lainnya yang digunakan untuk tujuan pariwisata.
 4. Hotel adalah penyediaan akomodasi secara harian berupa kamar-kamar di dalam satu bangunan yang dapat dilengkapi dengan jasa pelayanan makan dan minum, kegiatan hiburan dan atau fasilitas lainnya. Hotel terdiri dari hotel berbintang dan hotel non- bintang.
 5. Hotel bintang adalah usaha penyediaan jasa pelayanan penginapan, makan minum serta jasa lainnya bagi umum dengan menggunakan sebagian atau seluruh bangunan. Usaha ini dikelola secara komersial serta memenuhi ketentuan persyaratan sebagai hotel bintang (termasuk berlian) yang ditetapkan dalam surat keputusan instansi yang membinanya. Misalnya hotel bintang lima, hotel bintang empat dan seterusnya.
 6. Tingkat penghunian kamar hotel
3. *The business of providing accommodation is a business that provides specialty services that can be equipped with other tourism services. It includes hotel, villa, cottage, camping, caravan stop, and other accommodation that are used for tourism purposes.*
 4. *Hotel is a daily supply of accommodation rooms within a building which can be equipped with eating and drinking services, entertainment activities and/or other facilities. Hotel consists of a classified hotel and a non-classified hotel.*
 5. *A star hotel is the business of providing an accommodation, eating and drinking as well as other services for the public by using a building or a part of a building. It is managed commercially and meets specified requirements as a star hotel (including diamonds) set forth in the decree of fostering agency. For example, five star hotel, four star hotel, and so on.*
 6. *Room occupancy rate is the*

adalah persentase banyaknya malam kamar yang dihuni terhadap banyaknya malam kamar yang tersedia.

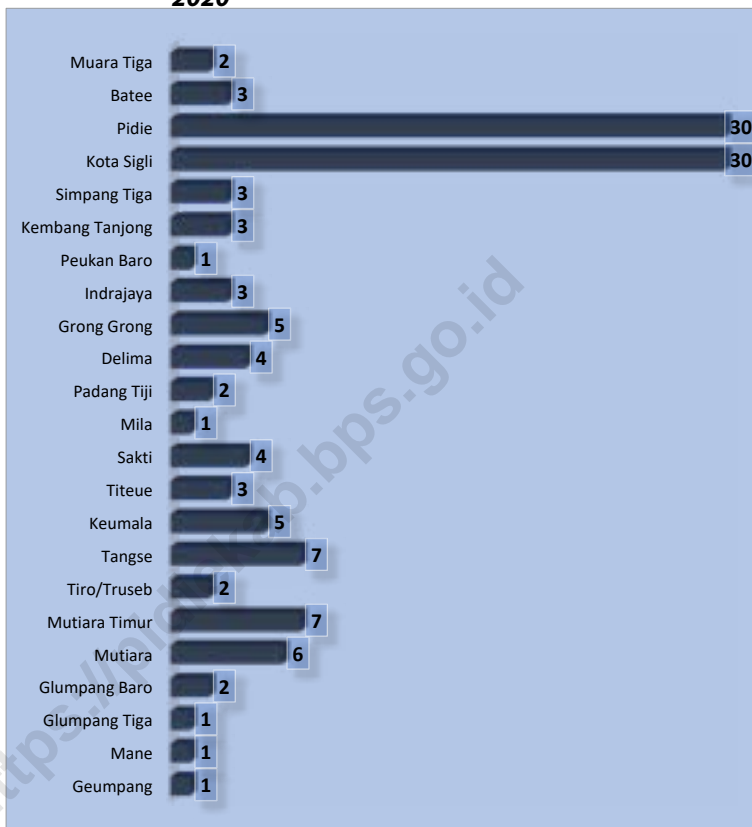
number of room-nights occupied divided by the number of room-nights available, multiplied by 100 percent.

7. Rata-rata lamanya tamu menginap adalah banyaknya malam tempat tidur yang terpakai (malam tamu) dengan banyaknya tamu yang menginap di hotel atau akomodasi lainnya.

7. *Average length of stay is the number of bed-nights used (guest night) divided by the number of guests coming to spend the night at the accommodation.*

<https://pidiekab.bps.go.id>

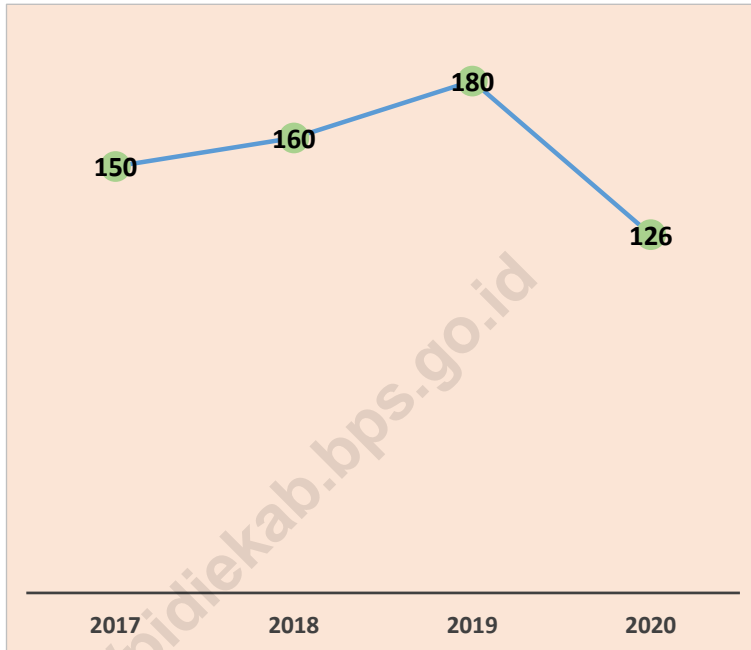
Gambar 7.1 Jumlah Rumah Makan/Restoran Menurut Kecamatan di Kabupaten Pidie, 2020
Figures 7.1 Number of Restaurants by Subdistrict in Pidie Regency, 2020



Sumber/Source : Dinas Pariwisata, Kebudayaan, Kepemudaan dan Olah Raga Kabupaten Pidie

Gambar 7.2
Figures

**Jumlah Rumah Makan/Restoran di Kabupaten Pidie,
2017–2020**
Number of Restaurants in Pidie Regency, 2017–2020



Sumber/Source : Dinas Pariwisata, Kebudayaan, Kepemudaan dan Olah Raga Kabupaten Pidie

Tabel
Table 7.1**Jumlah Rumah Makan/Restoran Menurut Kecamatan di
Kabupaten Pidie, 2017–2020**
**Number of Restaurants by Subdistrict in Pidie Regency,
2017–2020**

Kecamatan Subdistrict	2017	2018	2019	2020
(1)	(2)	(3)	(4)	(5)
Geumpang	3	4	4	1
Mane	3	3	3	1
Glumpang Tiga	4	4	4	1
Glumpang Baro	2	2	2	2
Mutiara	10	12	13	6
Mutiara Timur	4	4	5	7
Tiro/Truseb	3	3	2	2
Tangse	6	7	8	7
Keumala	4	4	6	5
Titeue	3	4	4	3
Sakti	8	9	9	4
Mila	8	8	12	1
Padang Tiji	6	6	7	2
Delima	2	2	2	4
Grong Grong	13	15	17	5
Indrajaya	8	8	10	3
Peukan Baro	5	5	7	1
Kembang Tanjong	4	4	5	3
Simpang Tiga	3	3	3	3
Kota Sigli	34	35	37	30
Pidie	12	13	15	30
Batee	2	2	2	3
Muara Tiga	3	3	3	2
Pidie	150	160	180	126


Catatan/Note: ...

Sumber/Source: Dinas Pariwisata, Kebudayaan, Kepemudaan dan Olah Raga Kabupaten Pidie

JUMLAH SURAT YANG DIKIRIM LEWAT POS DALAM NEGERI KAB PIDIE, 2020



biasa tercatat : 1.166



kilat biasa : 229




kilat khusus : 7.973

pos express : 1.822



POST OFFICE



PENJELASAN TEKNIS

1. Kendaraan bermotor adalah setiap kendaraan yang digerakkan oleh peralatan teknik yang ada pada kendaraan tersebut, biasanya digunakan untuk angkutan orang atau barang di atas jalan raya selain kendaraan yang berjalan di atas rel. Kendaraan bermotor yang dicatat adalah semua jenis kendaraan kecuali kendaraan bermotor TNI/Polri dan Korps Diplomatik.
2. Mobil penumpang adalah setiap kendaraan bermotor yang dilengkapi dengan tempat duduk untuk sebanyak-banyaknya delapan orang, tidak termasuk tempat duduk untuk pengemudi, baik dilengkapi atau tidak dilengkapi bagasi.
3. Mobil bis adalah setiap kendaraan bermotor yang dilengkapi dengan tempat duduk untuk lebih dari delapan orang, tidak termasuk tempat duduk untuk pengemudi, baik dilengkapi atau tidak dilengkapi bagasi.
4. Mobil truk adalah setiap kendaraan bermotor yang digunakan untuk angkutan barang, selain mobil penumpang, mobil bis dan kendaraan bermotor roda dua.

TECHNICAL NOTES

1. *Motor vehicles are any kind of vehicles motorized by machine set up in those vehicles, they are usually used for transporting peoples or goods on roads except vehicles moving along a railway line. The data cover all kinds of motor vehicles except those belong to Indonesia Army Force Indonesian State Police and Diplomatic Corps*
2. *Passenger cars are any motor vehicles with no more than eight seats, excluding seat for driver, it can be with or without hoot.*
3. *Buses are large passenger cars having seats for more than eight passengers, excluding seat for driver, it can be with or without hoot.*
4. *Trucks are any motor vehicles used to transport goods excluding passenger cars, buses, and motorcycles.*

5. Kereta api adalah kendaraan dengan tenaga gerak (listrik, diesel atau tenaga uap) yang berjalan sendiri maupun dirangkaikan dengan kendaraan lain, yang akan atau sedang bergerak di atas rel, terdiri dari kereta penumpang dan kereta barang.
 6. Kilometer penumpang adalah jumlah kilometer dari semua penumpang yang berangkat. Besaran ini merupakan penjumlahan jarak asal tujuan masing-masing penumpang.
 7. Rata-rata jarak perjalanan per penumpang adalah rata-rata yang ditempuh oleh setiap penumpang, atau jumlah kilometer penumpang dibagi dengan jumlah penumpang berangkat.
 8. Kilometer ton adalah jumlah kilometer semua ton yang diangkut. Besaran ini merupakan hasil penjumlahan jarak asal tujuan masing-masing barang dalam ton.
 9. Rata-rata jarak angkut barang adalah rata-rata jarak yang ditempuh oleh setiap ton barang atau jumlah kilometer ton dibagi dengan ton dimuat.
 10. Kunjungan kapal adalah kapal yang datang di pelabuhan baik
5. *Train is a coach or a number of coaches joined together, moving along a railway line. It can be passenger train or freight train.*
 6. *Passenger kilometer is total kilometers of all departing passenger. This measurement is the sum of distance between the place of origin and the place of destination taken by all passengers.*
 7. *Mean distance of journey per passenger is mean distance taken by each passenger or total of passenger-kilometer divided by the number of departing passengers.*
 8. *Ton-kilometer is total kilometer of all cargoes carried. This is the sum of distance from area of origin to area of destination for each ton of cargoes.*
 9. *Mean distance of cargoes loaded is mean distance of each ton of cargoes loaded or total ton-kilometer divided by total ton of cargoes loaded.*
 10. *Ship call is a ship arriving at a port either for mooring or berthing.*

untuk berlabuh di perairan maupun bersandar di dermaga.

11. Gross Ton (GT) adalah volume ruangan kapal dalam m³, kecuali terowongan, lubang poros baling-baling, tempat jangkar, dan alas ganda.
 12. Sertifikat Operator Pesawat Udara adalah tanda bukti terpenuhinya standar dan prosedur dalam pengoperasian pesawat udara oleh perusahaan angkutan udara niaga.
 13. Sertifikat Pengoperasian Pesawat Udara adalah tanda bukti terpenuhinya standar dan prosedur dalam pengoperasian pesawat udara untuk kegiatan angkutan udara bukan niaga.
 14. Kantor Pos adalah tempat pemberi pelayanan komunikasi tertulis dan atau surat elektronik, layanan paket, layanan logistik, layanan transaksi keuangan, dan layanan keagenan pos untuk kepentingan umum. Rumah pos berfungsi sama seperti kantor pos dan kantor pos pembantu, bedanya rumah pos biasanya terletak di daerah terpencil.
 15. Telekomunikasi adalah setiap pemancaran, pengiriman dan atau penerimaan dari setiap informasi dalam bentuk tanda-tanda, isyarat, tulisan, gambar,
11. *Gross Ton (GT) is total volume of all room in a ship (m³), excluding the volume of tunnel, the axle of propellers, the anchor, and the chain locker.*
 12. *Aircraft Operator Certificate (AOC) is clearance of compliance to the standards and procedures in aircraft operations by the commercial air transport companies.*
 13. *Operating Certificate (OC) is clearance of compliance to the standards and procedures in aircraft operations for non commercial air transport activities.*
 14. *Post Office is a service provider facility of written communication and or electronic mail, parcel service, logistics services, financial transaction services, and postal services to the public. Postal house has the same function as the post office and subsidiary of post office, the difference is that postal house is usually located in remote areas.*
 15. *Telecommunication includes every transmitting, delivering and or receiving from every information of marking, signal, article, picture, sound and voice through strand of*

suara dan bunyi melalui sistem kawat, optik, radio atau sistem elektromagnetik lainnya.

wire system, optic, radio or other electromagnetic system.

16. Jaringan telekomunikasi adalah rangkaian perangkat telekomunikasi dan kelengkapannya yang digunakan dalam bertelekomunikasi.

16. *Telecommunication network is peripheral network of telecommunication and its equipment used in the means of telecommunication.*

17. Telepon tetap kabel dalam Susenas disebut telepon rumah adalah jaringan telekomunikasi menggunakan perangkat telepon tetap dengan kabel yang secara umum diatur oleh standar-standar teknis dengan menggunakan suatu nomor telepon, dikenal pula sebagai Public Switched Telephone Network (PSTN). Pada umumnya dimanfaatkan untuk telepon rumah dan jaringan internet, memiliki kemampuan menghantarkan sinyal dengan kuat dan jelas dengan biaya yang relatif lebih murah.

17. *Fixed line telephone based on Susenas called home phone is a telecommunication network using fixed line telephone device which is generally regulated by technical standards, using a phone number, also known as the Public Switched Telephone Network (PSTN). It is generally used for home phone and Internet networks, has the ability to deliver a strong and clear signal with a relatively low cost.*

18. Telepon bergerak seluler adalah perangkat telekomunikasi elektronik yang mempunyai kemampuan dasar yang sama dengan telepon tetap kabel, namun dapat dibawa ke mana-mana (portable, mobile) dan tidak perlu disambungkan dengan jaringan telekomunikasi kabel. Selain berfungsi sebagai telepon, telepon selular modern biasanya mendukung layanan tambahan seperti Short Messages Services

18. *Cellular mobile phone is an electronic telecommunication device which has the same basic capabilities with fixed cables, but can be taken anywhere (portable, mobile) and does not need to be connected to the wired telecommunications networks. In addition to functioning as a telephone, modern mobile phone typically supports additional services such as Short Messages Services (SMS), Multimedia*

(SMS), Multimedia Messages Service (MMS), e-mail dan akses Internet, aplikasi bisnis dan permainan, serta fotografi. Saat ini, Indonesia mempunyai dua sistem jaringan telepon bergerak seluler yaitu Global System for Mobile Telecommunications (GSM) dan CDMA.

Messages Service (MMS), e-mail and access to the Internet, business applications and games, as well as photography. Currently, Indonesia has two cellular mobile telephone network system that are GSM (Global System for Mobile Telecommunications) and Code Division Multiple Access (CDMA).

19. Internet adalah sebuah jaringan komputer publik di seluruh dunia. Internet menyediakan akses ke sejumlah layanan komunikasi termasuk World Wide Web dan membawa email, berita, hiburan dan file data.
 20. Penyiaran Radio mencakup penyiaran sinyal suara melalui studio penyiaran radio dan fasilitas untuk transmisi program yang berhubungan dengan masyarakat, termasuk mengumpulkan dan menyalurkan program melalui kabel atau satelit, internet (stasiun radio internet), termasuk penyiaran data yang terintegrasi dengan penyiaran radio.
 21. Penyiaran dan pemrograman televisi mencakup pembuatan program saluran televisi lengkap dari komponen program yang dibeli (seperti film, dokumenter, dan lain-lain), komponen program yang dihasilkan sendiri (seperti berita lokal, laporan langsung) atau kombinasi
19. *The internet is a worldwide public computer network. It provides access to a number of communication services including the World Wide Web and carries e-mail, news, entertainment and data files.*
 20. *Radio broadcasting includes voice signals broadcasting through radio broadcasting studios and facilities for the programs transmission related to community, including collecting and distributing programs via cable or satellite, internet (internet radio station), including integrated data broadcasting with radio broadcasting.*
 21. *Broadcasting and television programming includes the manufacture of a complete television channel program from purchased program components (such as films, documentaries, etc.), own produced program components (such as local news, live reports) or a combination of*

keduanya, pemrograman dari saluran video atas dasar permintaan, dan penyiaran data yang diintegrasikan dengan siaran televisi. Program televisi lengkap dapat disiarkan sendiri atau melalui distribusi pihak ketiga, seperti perusahaan kabel atau provider televisi satelit. Pemrograman dapat bersifat umum atau khusus (misalnya format terbatas seperti program berita, olah raga, pendidikan atau program yang ditujukan untuk anak muda), dapat dibuat dengan bebas tersedia untuk pemakai atau dapat hanya tersedia atas dasar langganan.

both, the programming of the video channel on the basis of demand, and data broadcasting integrated with television broadcasting. Complete television program can broadcast their own or through a third party distribution, such as cable companies or satellite television providers. Programming can be general or specific (e.g. limited formats such as news programs, sports, education or programs aimed at young people), can be made freely available to users or can only available on a subscription basis.

22. Penerbitan surat kabar, jurnal, dan buletin/Majalah mencakup usaha penerbitan surat kabar dan surat kabar iklan, jurnal, buletin, majalah umum dan teknis, komik termasuk penerbitan jadwal radio dan televisi, dan sebagainya.
23. Koran atau surat kabar adalah suatu penerbitan yang ringan dan mudah dibuang, biasanya dicetak pada kertas berbiaya rendah yang disebut kertas koran, yang berisi berita-berita terkini dalam berbagai topik. Topiknya bisa berupa even politik, kriminalitas, olahraga, tajuk rencana, dan cuaca. Jenis surat kabar umum biasanya diterbitkan setiap hari, kecuali pada hari-hari libur. Surat kabar sore juga umum di
22. *Newspapers, journals, and bulletin/magazine publishing include newspapers and newspaper advertisements, journals, bulletin, general and technical magazines, comic, including radio and television schedule publishing, and so on.*
23. *Newspaper is a lightweight publication but easily disposed of, usually printed on low-cost paper called newsprint, containing the latest news on various topics. Topics can include political events, crime, sports, editorials, and weather. Common types of newspapers are usually published daily, except on holidays. Afternoon newspapers are also common in some countries. In addition, there is also a weekly*

beberapa negara. Selain itu, juga terdapat surat kabar mingguan yang biasanya lebih kecil dan kurang prestisius dibandingkan dengan surat kabar harian dan isinya biasanya lebih bersifat hiburan.

newspaper that is usually smaller and less prestigious than the daily newspaper and its contents are usually more entertainment.

24. Tabloid adalah istilah suatu format surat kabar yang lebih kecil (597 mm×375 mm) dari ukuran standar koran harian. Istilah ini biasanya dikaitkan dengan penerbitan surat kabar reguler non harian (bisa mingguan, dwimingguan, dll), yang terfokus pada hal-hal yang lebih “tidak serius”, terutama masalah selebritas, olah raga, kriminal, dll.
24. *Tabloid is a smaller term format of newspaper (597 mm × 375 mm) than a standard size daily newspaper. This term is usually associated with the publishing of non-daily regular newspapers (can be weekly, biweekly, etc.), which focus on the things that are “not too serious”, especially the problem of celebrity, sports, crime, etc.*
25. Jurnal adalah majalah yang khusus memuat artikel dalam suatu bidang ilmu tertentu.
25. *Journal is a special magazine that publish an article in a particular field of science.*
26. Buletin adalah publikasi organisasi yang mengangkat perkembangan suatu topik atau aspek tertentu dan diterbitkan/dipublikasikan secara teratur (berkala) dalam waktu yang relatif singkat (harian hingga bulanan). Buletin ditujukan kepada khalayak yang lebih sempit, yang berkaitan dengan bidang tertentu saja. Tulisan dalam buletin umumnya singkat dan padat (mirip berita), menggunakan bahasa yang formal, dan banyak istilah teknis berkaitan dengan bidang tersebut.
26. *Bulletin is a publication of an organization that raised the development of a particular topic or aspect and issued/published regularly (periodically) in a relatively short time (daily to monthly). Bulletin is addressed to a narrower audience, which relates to a particular field. Posts in bulletin are generally short and concise (similar to news), using formal language and a lot of technical terms related to the field.*

27. Majalah adalah penerbitan berkala yang berisi bermacam-macam artikel dalam subyek yang bervariasi. Majalah biasa diterbitkan mingguan, dwimingguan atau bulanan. Majalah biasanya memiliki artikel mengenai topik populer yang ditujukan kepada masyarakat umum dan ditulis dengan gaya bahasa yang mudah dimengerti oleh banyak orang.
28. Oplah adalah jumlah barang yang tercetak dalam satuan eksemplar.
29. Bioskop adalah pertunjukkan yang diperlihatkan dengan gambar (film) yang disorot sehingga dapat bergerak. Bioskop juga diartikan sebagai tempat untuk menonton pertunjukkan film dengan menggunakan layar lebar, dimana gambar film diproyeksikan ke layar menggunakan proyektor.
27. *Magazine is a periodical publication containing a variety of articles on varied subjects. Regular magazine published weekly, biweekly or monthly. Magazines usually have articles on popular topics which are addressed to the general public and written in a style that is easily understood by many people.*
28. *The circulation is the number of items printed in units of copies.*
29. *Cinema is a show that is shown with the image (film) highlighted so it can move. Cinema also be interpreted as a place to watch the shows using a wide screen movies, where the film images projected onto a screen using a projector.*

ULASAN**DESCRIPTION****Panjang Jalan**

Jalan sebagai bagian sistem transportasi nasional mempunyai peranan penting terutama dalam mendukung bidang ekonomi, sosial, budaya serta lingkungan. Dengan pemerataan pembangunan jalan diharapkan akan tercapainya keseimbangan pembangunan antar daerah dan mendukung kelancaran distribusi barang dan jasa dari suatu daerah ke daerah lainnya. Sehingga perekonomian nasional dapat berjalan stabil sepanjang waktu.

Panjang jalan di seluruh wilayah Kabupaten Pidie tahun 2019 yaitu 1.015 Km, dimana seluruhnya berada di bawah wewenang Pemerintah kabupaten. Dari total panjang jalan, sekitar 52,14 persen jalan di Kabupaten Pidie telah di aspal, sementara 47,86 persen sisanya berupa permukaan yang belum diaspal. Hanya 43,7 persen jalannya yang masih berada dalam kondisi baik, 2,8 persen dalam kondisi sedang, sementara 53,5 persen sisanya dalam kondisi rusak dan rusak berat.

Angkutan Darat

Selain jalan, jumlah kendaraan penumpang maupun kendaraan barang juga sangat mempengaruhi jalannya perekonomian suatu daerah. Kemudahan mobilitas penduduk akan memperlancar jalannya

Length of Road

Road as part of the national transportation system has an important role, especially in supporting the economic, social, cultural and environmental. By the way of equitable development is expected to achieve balanced development between regions and support the smooth distribution of goods and services from one region to another. So that the national economy can stable over time.

The length of roads around the area of Pidie Regency in 2019 is about 1.015 km, the roads are all under the authority of the district government. From the total length of the road, about 52,14 percent of roads in Pidie Regency has been in the asphalt, while the rest is about 47,86 percent the surface is not paved. Only 43,7 percent of the road is still in good condition, 2,8 percent were under critical conditions, while the remaining 53,5 percent in damaged and severely damaged condition.

Land Transportation

In addition to roads, the number of passenger vehicles and goods vehicles also greatly affect the course of the economy of a region. Ease of mobility will facilitate the course of the economy.

perekonomian. Pada tahun 2019, terdapat 8 perusahaan angkutan umum, dengan total jumlah kendaraan 250

In 2019, there were 8 public transport companies, with a total number of 250

Komunikasi

Kegiatan kantor pos meliputi aktifitas pengiriman dan penerimaan surat, paket, dan wesel pos. Pada tahun 2020, jumlah surat yang dikirim melalui Pos dalam negeri sebanyak 1.166 surat biasa, 7.973 surat kilat khusus dan 1.822 surat kilat pos express.

Selanjutnya, jumlah wesel pos yang dikirim sebanyak 2.493 dengan nilai Rp 4.957.924.559,00 sementara yang diterima sebanyak 818 dengan nilai Rp 729.620.250,00

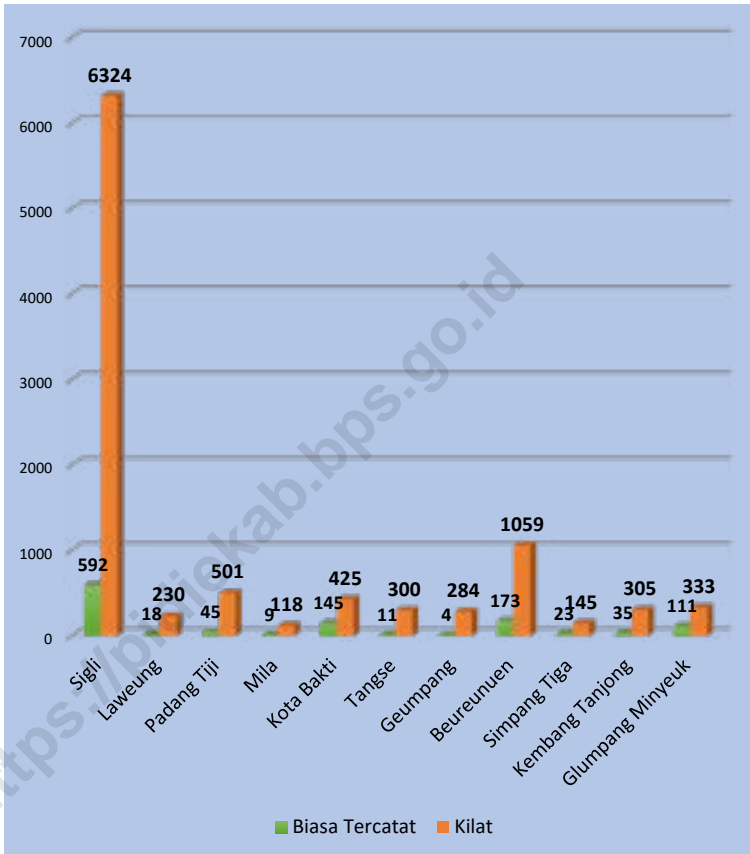
Communication

Post office activities include activities of sending and receiving letters, packages and postal orders. In 2020, the number of letters sent through the domestic post was 1.166 ordinary letters, 7.973 special express letters and 1.822 express mail express mails.

Furthermore, the number of postal orders sent was 2.493 with a value of Rp. 4.957.924.559,00 while the total received was 818 with a value of Rp. 729.620.250,00

Gambar 8.1
Figures

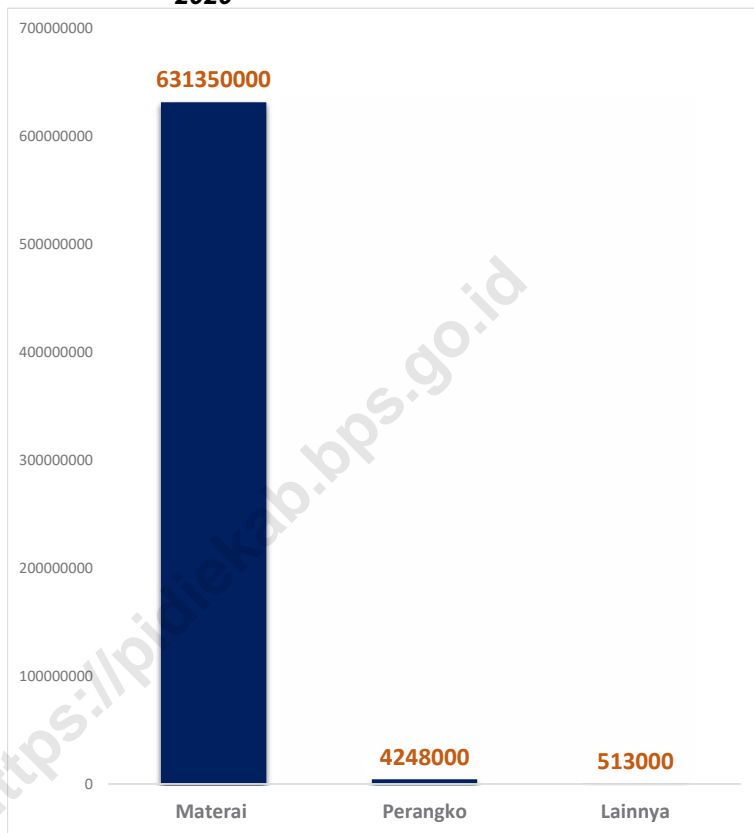
Jumlah Surat yang Dikirim Lewat Pos Dalam Negeri di Kabupaten Pidie, 2020
Number of Mail Sent by Domestic Post in Pidie Regency, 2020



Sumber/Source : PT. (Persero) Pos Indonesia Kabupaten Pidie/ PT. (Persero) Pos Indonesia of Pidie Regency

Gambar 8.2
Figures

Nilai Penjualan Benda Pos di Kantor Pos dan Giro di Kabupaten Pidie, 2020
Number of Mail Sent by Domestic Post in Pidie Regency, 2020



Sumber/Source : PT. (Persero) Pos Indonesia Kabupaten Pidie/ PT. (Persero) Pos Indonesia of Pidie Regency

8.1 TRANSPORTASI TRANSPORTATION

Tabel 8.1.1 Panjang Jalan Menurut Jenis Permukaan Jalan di Kabupaten Pidie (km), 2017–2019
Length of Roads by Type of Road Surface in Pidie Regency (km), 2017-2019

Jenis Permukaan Jalan <i>Type of Road Surface</i>	2017	2018	2019
(1)	(2)	(3)	(4)
Aspal/ <i>Paved</i>	573,16	579,15	529,424
Kerikil/ <i>Gravel</i>	285,50	307,55	379,813
Tanah/ <i>Soil</i>	154,20	124,41	103,327
Lainnya/ <i>Others</i>	2,10	3,85	2,436
Jumlah/Total	1 015,00	1 015,00	1 015,00

Catatan/*Note*: ...

Sumber/*Source*: Dinas Pekerjaan Umum dan Perumahan Rakyat Kabupaten Pidie/*Public Works and Public Housing Office in Pidie Regency*

Tabel 8.1.2 Panjang Jalan Menurut Kondisi Jalan di Kabupaten Pidie (km), 2018–2020
Length of Roads by Condition of Roads in Pidie Regency (km), 2018–2020

Kondisi Jalan Condition of Roads	2018	2019	2020
(1)	(2)	(3)	(4)
Baik/ <i>Good</i>	338,30	443,86	...
Sedang/ <i>Moderate</i>	98,43	28,03	...
Rusak/ <i>Damage</i>	70,05	63,00	...
Rusak Berat/ <i>Severely Damage</i>	502,22	480,11	...
Jumlah/Total	1 015,00	1 015,00	...

Catatan/Note: ...

Sumber/Source: Dinas Pekerjaan Umum dan Perumahan Rakyat Kabupaten Pidie/*Public Works and Public Housing Office in Pidie Regency*

Tabel 8.1.3 Pengeluaran Surat Izin Megemudi (SIM) per Bulan pada Kepolisian Resort Pidie di Kabupaten Pidie, 2020
Expenditure of Driven License by Month at Pidie Police Resort in Pidie Regency, 2020

Jenis SIM Type of License	Januari January	Februari February	Maret March	April April	Mei May	Juni June
(1)	(2)	(3)	(4)	(5)	(6)	(7)
Baru						
- A Biasa	399	365	333	168	198	360
- A Umum	8	5	2	2	3	8
- BI Biasa	31	22	24	11	9	18
- BI Umum	34	39	22	11	7	24
- BII Biasa	-	2	-	-	-	-
- BII Umum	25	25	18	9	2	14
- C	756	736	818	275	296	856
Perpanjangan						
- A Biasa	89	80	107	75	91	223
- A Umum	1	-	1	1	-	5
- BI Biasa	5	2	2	2	3	6
- BI Umum	20	10	14	30	23	38
- BII Biasa	-	-	-	-	-	-
- BII Umum	15	13	18	13	7	42
- C	239	208	338	296	255	843
Hilang/Rusak						
- A Biasa	3	1	2	4	2	1
- A Umum	-	-	-	-	-	-
- BI Biasa	-	-	-	-	-	-
- BI Umum	-	-	-	-	-	-
- BII Biasa	-	-	-	-	-	-
- BII Umum	-	-	-	-	-	-
- C	4	3	1	5	31	6
Jumlah/Total	1 622	1 507	1 697	893	894	2 437

Lanjutan Tabel 8.13/Continued Table 8.13

Jenis SIM Type of License	Juli July	Agustus August	September September	Oktober October	November November	Desember December
(1)	(2)	(3)	(4)	(5)	(6)	(7)
Baru						
- A Biasa	391	395	324	318	312	291
- A Umum	20	10	8	14	13	12
- BI Biasa	13	29	20	23	10	14
- BI Umum	32	7	32	29	18	21
- BII Biasa	-	-	-	-	-	-
- BII Umum	17	15	10	11	17	18
- C	887	1 065	704	643	631	441
Perpanjangan						
- A Biasa	164	177	127	92	132	208
- A Umum	6	2	1	2	1	1
- BI Biasa	1	2	2	2	4	5
- BI Umum	37	30	20	18	11	31
- BII Biasa	-	-	-	-	-	-
- BII Umum	28	18	11	13	16	23
- C	694	649	517	302	424	630
Hilang/Rusak						
- A Biasa	2	1	1	3	1	1
- A Umum	-	-	-	-	-	-
- BI Biasa	-	-	-	1	-	-
- BI Umum	-	-	-	-	-	-
- BII Biasa	-	-	-	-	-	-
- BII Umum	-	-	1	-	-	-
- C	2	20	1	4	2	2
Jumlah/Total	2 285	2 419	1 776	1 467	1 584	1 695

Catatan/Note: ...

Sumber/Source: Kepolisian Resort Pidie/Pidie Police Resort

Tabel
Table 8.1.4

**Jumlah Pengurusan STNK pada kantor Bersama Samsat
menurut Jenis Kendaraan di Kabupaten Pidie, 2019**
**Number of Driving License Management by Type of Vehicle
in Pidie Regency, 2019**

Jenis Kendaraan <i>Type of Vehicles</i>	Jumlah Perusahaan <i>Number (Unit)</i>
(1)	(2)
Mobil Penumpang	1 644
Mobil Bis/Oplet	-
Mobil Beban (truck/Pickup)	765
sepeda Motor	9 985
Becak Mesin	8
Jumlah/Total	12 402

Catatan/Note: ...

Sumber/Source: Kepolisian Resort Pidie/Pidie Police Resort

Tabel
Table 8.1.5

**Jumlah Nilai Pajak Kendaraan pada Kantor Bersama
Samsat menurut Jenis Kendaraan di Kabupaten Pidie,
2019**
*Number of Driving License Management by Type of Vehicle
in Pidie Regency, 2019*

Jenis Kendaraan <i>Type of Vehicles</i>	Jumlah Nilai Value (Rp)
(1)	(2)
Mobil Penumpang	7 413 940 200
Mobil Bis/Oplet	369 002 200
Mobil Beban (truck/Pickup)	1 777 199 700
sepeda Motor	6 873 403 650
Becak Mesin	874 800
Jumlah/Total	18 434 420 550

Catatan/Note: ...

Sumber/Source: Kepolisian Resort Pidie/Pidie Police Resort

Tabel
Table 8.1.6

Jumlah Kendaraan dan Realisasi Wajib Uji menurut Jenis Kendaraan di Kabupaten Pidie, 2020
Number of Vehicle and Test Realization by Type of Vehicle in Pidie Regency, 2020

Jenis Kendaraan <i>Type of Vehicle</i>	Kendaraan Wajib Uji <i>Test Vehicle (Unit)</i>	Kendaraan Telah Diuji <i>Tested Vehicle (unit)</i>
(1)	(2)	(3)
Mobil Penumpang		
a. Umum	170	37
b. Tidak Umum	-	-
Mobil Bis		
a. Umum	207	100
b. Tidak Umum	-	-
Mobil barang		
a. Umum	340	456
b. Tidak Umum	443	1138
Kereta Tempelan		
a. Umum	-	-
b. Tidak Umum	1	-
Jumlah/Total	1 161	1 731

Catatan/Note: ...

Sumber/Source: Dinas Perhubungan Kabupaten Pidie/Department of Transportation of Pidie Regency

Tabel 8.1.7 *Jumlah Kendaraan yang Telah Diuji dan Uang Pendapatan menurut Bulan di Kabupaten Pidie, 2019*
Table *Number of Tested Vehicle and Earnings by Month in Pidie Regency, 2019*

Bulan Month	Kendaraan Telah Diuji Tested Vehicle (unit)	Uang Pendapatan Earnings (Rp.)
(1)	(2)	(3)
Januari	249	13 128 000
Februari	228	12 188 000
Maret	303	16 131 000
April	197	10 491 000
Mei	186	9 976 000
Juni	172	9 017 000
Juli	360	18 669 000
Agustus	288	15 255 000
September	260	13 302 000
Oktober	332	18 073 000
November	277	9 258 000
Desember	206	10 920 000
Jumlah/Total	3 058	156 408 000

Catatan/Note: ...

Sumber/Source: Dinas Perhubungan Kabupaten Pidie/Department of Transportation of Pidie Regency

Tabel 8.1.8 Jumlah Fasilitas Jalan dan Angkutan menurut Jenis Jalan di Kabupaten Pidie, 2019
Number of Road Facilities and Transportation by Type of Road in Pidie Regency, 2019

Jenis Fasilitas <i>Type of Facilities</i>	Jenis Jalan / <i>Type of Road</i>			Jumlah <i>Jumlah</i>
	Jl. Negara <i>State Road</i>	Jl. Provinsi <i>Province Road</i>	Jl. Kabupaten <i>District Road</i>	
(1)	(2)	(3)	(4)	(5)
Rambu Lalu Lintas	-	16	357	373
Traffic Light	2	1	1	4
Warning Light	11	4	2	17
Terminal				
a. Type A	-	-	-	-
b. Type B	1	-	-	1
c. Type C	1	1	1	3
Jumlah/Total	15	22	361	398

Catatan/Note: ...

Sumber/Source: Dinas Perhubungan Kabupaten Pidie/Department of Transportation of Pidie Regency

Tabel 8.1.9 Jumlah Perusahaan Angkutan Umum dan Jumlah Kendaraan menurut Jenis Kendaraan di Kabupaten Pidie, 2019
Number of Company of Public Transportation by Type of Vehicle in Pidie Regency, 2019

Jenis Kendaraan Type of Vehicle	Jumlah Perusahaan Number Of Company (Unit)	Jumlah Kendaraan Number of Vehicle
(1)	(2)	(3)
Oplet		
- Pedesaan	-	-
- AKDP	-	-
- Jumlah	-	-
Mikrolet		
- Pedesaan	5	160
- AKDP	-	-
- Jumlah	-	-
Bus Sedang		
- Pedesaan	-	-
- AKDP	3	90
- Jumlah	-	-
Jumlah/Total	8	250

Catatan/Note: ...

Sumber/Source: Dinas Perhubungan Kabupaten Pidie/Department of Transportation of Pidie Regency

8.2 KOMUNIKASI COMMUNICATION

Tabel 8.2.1 **Alamat PT. (Persero) Pos Indonesia Dirinci menurut Kecamatan di Kabupaten Pidie, 2020**
Address of PT (Persero) Pos Indonesia by Subdistrict in Pidie Regency, 2020

Nama Kantor Pos Post Office Name	Alamat Address	Kode Pos Post Code
(1)	(2)	(3)
Sigli	Jln. T. Umar No.2 Sigli	24114
Laweung	Jln. Gua Tujoh Laweung	24153
Padang Tiji	Jln. Banda Aceh - Medan Padang Tiji	24161
Mila	Jln. Jabal Ghafur Mila	24163
Kota Bakti	Jln. Tangse - Kota Bakti	24164
Tangse	Jln. Pulo Kawa, Tangse	24166
Geumpang	Jln. Tutut - Meulaboh geumpang	24167
Beureunuen	Jln. Perdagangan Beureuneun	24173
Simpang Tiga	Jln. Sigli - Simpang Tiga	24181
Kembang Tanjong	Jln. Sigli - Kembang Tanjong	24182
Glumpang Minyeuk	Jln. Bd Aceh - Medan Glpg Minyeuk	24183

Catatan/Note: ...

Sumber/Source: PT. (Persero) Pos Indonesia Kabupaten Pidie/ PT. (Persero) Pos Indonesia of Pidie Regency

Tabel 8.2.2 Jumlah Surat yang Dikirim Lewat Pos Dalam Negeri di Kabupaten Pidie, 2020
Table 8.2.2 *Number of Mail Sent by Domestic Post in Pidie Regency, 2020*

Nama Kantor Pos Post Office Name	Biasa Tercatat Noted	Kilat Biasa Common	Kilat Express	Pos Express Express Post
			Kilat Khusus Special	
(1)	(2)	(3)	(4)	(5)
Sigli	592	144	4 846	1 334
Laweung	18	1	222	7
Padang Tiji	45	13	456	32
Mila	9	-	102	16
Kota Bakti	145	-	322	103
Tangse	11	21	235	44
Geumpang	4	4	259	21
Beureunuen	173	29	859	171
Simpang Tiga	23	2	142	1
Kembang Tanjong	35	11	250	44
Glumpang Minyeuk	111	4	280	49
Pidie	1 166	229	7 973	1 822

Catatan/Note: ...

Sumber/Source: PT. (Persero) Pos Indonesia Kabupaten Pidie/ PT. (Persero) Pos Indonesia of Pidie Regency

Tabel
Table 8.2.3

**Nilai Penjualan Benda Pos di Kantor Pos dan Giro di
Kabupaten Pidie, 2020**
Number of Mail Sent by Domestic Post in Pidie Regency, 2020

Nama Kantor Pos <i>Post Office Name</i>	Materai <i>(000)</i>	Perangko <i>Postage Stamp</i> <i>(000)</i>	Kartu Post <i>Post Card</i> <i>(000)</i>	Wesel <i>Money Order</i> <i>(000)</i>	Lainnya <i>Others</i>
(1)	(2)	(3)	(4)	(5)	(6)
Sigli	324 800	648	-	-	481
Laweung	7 100	360	-	-	-
Padang Tiji	34 500	360	-	-	-
Mila	15 200	360	-	-	-
Kota Bakti	47 400	360	-	-	-
Tangse	22 100	360	-	-	-
Geumpang	6 350	360	-	-	32
Beureunuen	104 300	360	-	-	-
Simpang Tiga	22 900	360	-	-	-
Kembang Tanjong	27 750	360	-	-	-
Glumpang Minyeuk	18 950	360	-	-	-
Pidie	631 350	4 248	-	-	513

Catatan/Note: ...

Sumber/Source: PT. (Persero) Pos Indonesia Kabupaten Pidie/ PT. (Persero) Pos Indonesia of Pidie Regency

Tabel 8.2.4 Jumlah dan Nilai Wesel Pos dalam Negeri yang Dikirim dan Diterima di Kabupaten Pidie, 2020
Number and Value of Receive and Sent Domestic Post Wesel in Pidie Regency, 2020

Nama Kantor Pos Post Office Name	Pengiriman Delivery		Penerimaan Receiving	
	Banyaknya Number	Nilai Value (Rp)	Banyaknya Number	Nilai Value (Rp)
(1)	(2)	(3)	(4)	(5)
Sigli	1 377	2 132 359 276	408	319 241 000
Laweung	35	21 190 500	4	2 000 000
Padang Tiji	94	175 346 265	20	16 160 000
Mila	30	3 830 000	7	2 925 000
Kota Bakti	75	74 968 000	78	75 824 250
Tangse	175	556 434 953	37	24 100 000
Geumpang	419	1 649 602 476	98	109 910 000
Beureunuen	72	136 656 700	72	92 230 000
Simpang Tiga	103	72 992 000	24	14 100 000
Kembang Tanjong	41	65 210 389	44	30 530 000
Glumpang Minyeuk	72	69 334 000	26	42 600 000
Pidie	2 493	4 957 924 559	818	729 620 250

Catatan/Note: ...


Sumber/Source: PT. (Persero) Pos Indonesia Kabupaten Pidie/ PT. (Persero) Pos Indonesia of Pidie Regency

**JUMLAH KOPERASI MENURUT JENIS KOPERASI
2020**




KUD 30

KPRI 52



KOPKAR 8

KOPRAS 8



LAINNYA 286



PENJELASAN TEKNIS**TECHNICAL NOTES**

- | | |
|--|--|
| <p>1. Data statistik perbankan bersumber dari Bank Indonesia dan Otoritas Jasa keuangan.</p> <p>2. Kantor bank terdiri dari Kantor Cabang (KC), Kantor Cabang Pembantu (KCP) dan kantor di bawah KCP.</p> <p>3. Uang beredar dalam arti sempit (M1) adalah kewajiban sistem moneter yang terdiri atas uang kartal dan uang giral.</p> <p>4. Uang beredar dalam arti luas (M2) atau likuiditas perekonomian adalah kewajiban sistem moneter yang terdiri atas M1, uang Kuasi, dan surat berhagra selain saham.</p> <p>5. Uang kartal terdiri dari atas uang kertas, dan uang logam yang berlaku, tidak termasuk uang kas pada kantor Perbendaharaan dan Kas Negara (KPPN) dan banj umum.</p> <p>6. Uang giral terdiri atas rekening giro, kiriman uang, simpanan berjangka, dan tabungan dalam rupiah yang sudah jatuh waktu, yang seluruhnya merupakan simpanan penduduk dalam rupiah pad sistem moneter.</p> <p>7. Uang kuasi terdiri atas simpanan berjangka dan tabungan penduduk pada bank umum,</p> | <p>1. <i>Banking statistics are obtained from teh bank Indonesia and Financial Services Authority.</i></p> <p>2. <i>Bank offices consist of branch office(KC), sub Branch Office (KCP) and offices under KCP.</i></p> <p>3. <i>The "broad money (M1)" in specific term is liabilities of the monetary system consisting of currency and demand deposits.</i></p> <p>4. <i>The "broad money (M2)" in a broad term or "domestic liquidity" is liabilities of the monetary system consisting of M1, quasi money, and securities other than shares.</i></p> <p>5. <i>Currency consist of legal bank notes and excluding cash in the goverment treasury offices adn commercial banks.</i></p> <p>6. <i>Demand deposit comprise current accounts, transfer, matured time, and savings deposits in rupiah, held by resident in the monetary system.</i></p> <p>7. <i>Quasi Money consist of time and savings in rupiah and foreign currency held by residents in</i></p> |
|--|--|

baik dalam rupiah maupun valuta asing.

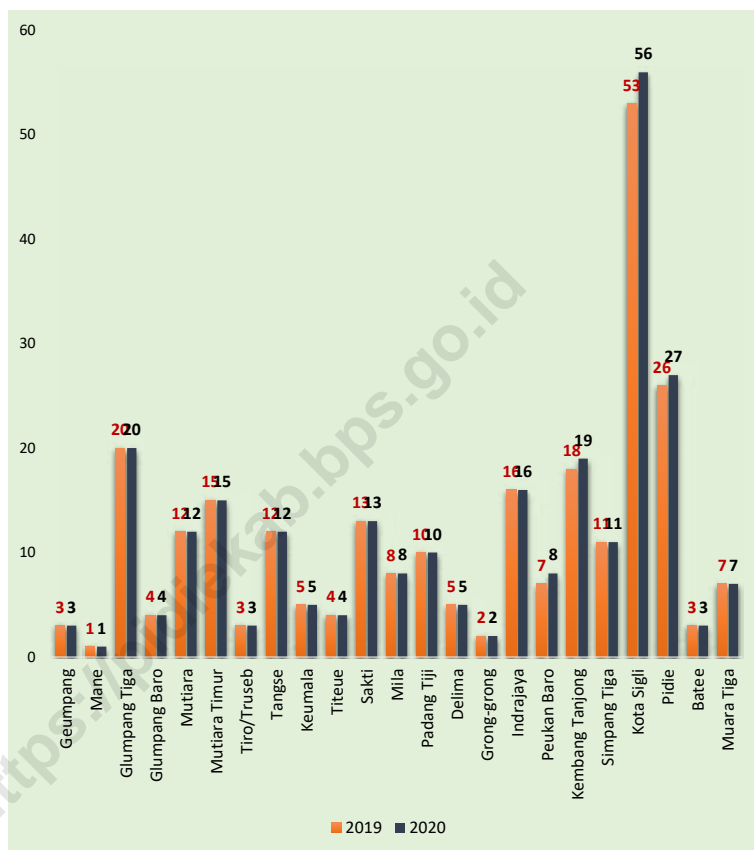
commercial banks.

8. Data perkoperasian bersumber dari kementerian Koperasi dan Usaha Kecil dan Menengah. Data Koperasi yang disajikan meliputi :
 - a. Jumlah Usaha Koperasi
 - b. Volume Usaha Koperasi
 - c. Sisa Hasil Usaha.
 9. Koperasi adalah badan usaha yang beranggotakan orang seorang atau badan hukum koperasi dengan berdasarkan prinsip koperasi sekaligus sebagai gerakan ekonomi rakyat yang berdasar atas asas kekeluargaan.
 10. Sisa hasil usaha koperasi merupakan pendapatan koperasi yang diperoleh dalam satu tahun buku dikurangi dengan biaya, penyusutan, dan kewajiban lainnya termasuk pajak dalam tahun buku yang bersangkutan.
8. *Data for cooperative are generated from Ministry of Cooperatives and Small and Medium Enterprises. Type data include:*
 - a. Number of cooperatives*
 - b. Asset scale of cooperative*
 - c. Net Point.*
 9. *Cooperative is an establishment that its members are people or establishments with legal status of cooperative and its activities based on people economic movement.*
 10. *Net profit of cooperative is gross income in oen year minus expenses, depreciation, and other liabilities including taxes in curent year.*

Gambar 9.1
Figures

Jumlah Koperasi Aktif Menurut Kecamatan di Kabupaten Pidie, 2019–2020

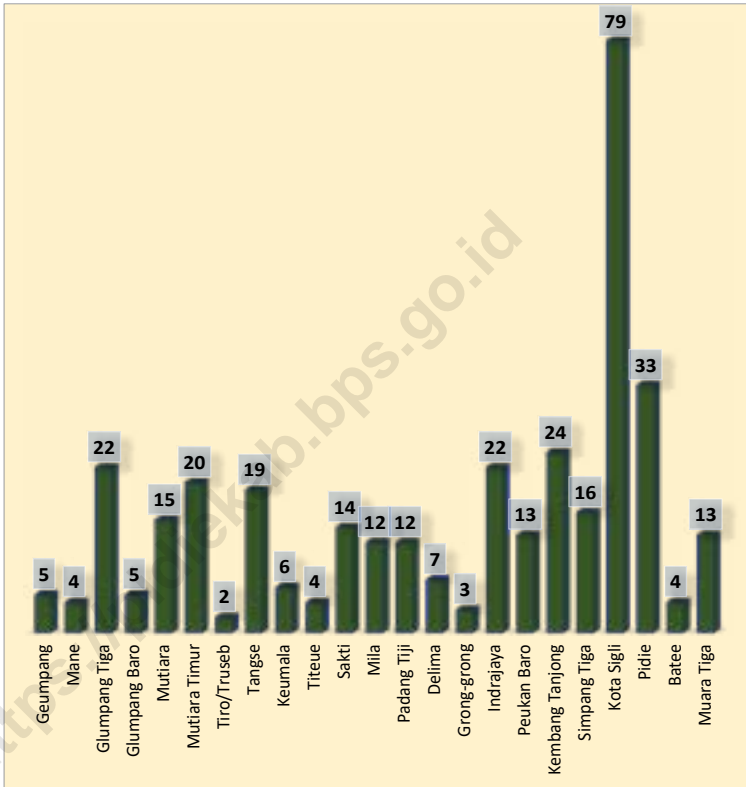
Number of Active Cooperative by Subdistrict in Pidie Regency, 2019–2020



Sumber/Source : Dinas Perindustrian, Perdagangan, Koperasi, Pertambangan dan Energi Kabupaten Pidie/ Industry, Commerce, Cooperation, Mining and Energy Office in Pidie Regency

Gambar 9.2
Figures

Jumlah Koperasi Menurut Jenis Koperasi di Kecamatan Pidie, 2020
Number of Cooperative by Kind of Cooperative in Pidie Regency, 2020



Sumber/Source : Dinas Perindustrian, Perdagangan, Koperasi, Pertambangan dan Energi Kabupaten Pidie/
Industry, Commerce, Cooperation, Mining and Energy Office in Pidie Regency

Tabel 9.1 Jumlah Koperasi Aktif Menurut Kecamatan di Kabupaten Pidie, 2019–2020
Number of Active Cooperative by Subdistrict in Pidie Regency, 2019–2020

Kecamatan Subdistrict	2019	2020
(1)	(2)	(3)
Geumpang	3	3
Mane	1	1
Glumpang Tiga	20	20
Glumpang Baro	4	4
Mutiara	12	12
Mutiara Timur	15	15
Tiro/Truseb	3	3
Tangse	12	12
Keumala	5	5
Titeue	4	4
Sakti	13	13
Mila	8	8
Padang Tiji	10	10
Delima	5	5
Grong-grong	2	2
Indrajaya	16	16
Peukan Baro	7	8
Kembang Tanjong	18	19
Simpang Tiga	11	11
Kota Sigli	53	56
Pidie	26	27
Batee	3	3
Muara Tiga	7	7
Pidie	258	264

Catatan/Note: ...

Sumber/Source: Dinas Perindustrian, Perdagangan, Koperasi, Pertambangan dan Energi Kabupaten Pidie/ Industry, Commerce, Cooperation, Mining and Energy Office in Pidie Regency

Tabel
Table 9.2**Jumlah Koperasi Menurut Jenis Koperasi dan Kecamatan di Kecamatan Pidie, 2020**
Number of Cooperative by Kind of Cooperative and Subdistrict in Pidie Regency, 2020

Kecamatan Subdistrict	Jenis Koperasi/ Kind of Cooperative					Jumlah Total
	KUD	KPRI	KOPKAR	KOPPAS	Lainnya Other	
(1)	(2)	(3)	(4)	(5)	(6)	(7)
Geumpang	1	0	0	0	5	6
Mane	0	0	0	0	4	4
Glumpang Tiga	2	0	1	0	21	24
Glumpang Baro	0	0	0	0	5	5
Mutiara	1	1	0	1	13	16
Mutiara Timur	2	3	0	0	17	22
Tiro/Truseb	1	0	0	0	2	3
Tangse	2	4	0	1	14	21
Keumala	0	0	0	0	6	6
Titeue	1	0	0	0	4	5
Sakti	2	4	0	1	9	16
Mila	1	5	0	0	7	13
Padang Tiji	2	2	0	0	10	14
Delima	1	0	0	0	7	8
Grong-grong	1	0	0	0	3	4
Indrajaya	1	1	0	1	20	23
Peukan Baro	3	1	0	1	11	16
Kembang Tanjong	1	1	0	0	23	25
Simpang Tiga	2	0	0	1	15	18
Kota Sigli	1	17	7	2	53	80
Pidie	2	12	0	0	21	35
Batee	1	0	0	0	4	5
Muara Tiga	2	1	0	0	12	15
Pidie	30	52	8	8	286	384

Catatan/Note: ...

Sumber/Source: Dinas Perindustrian, Perdagangan, Koperasi, Pertambangan dan Energi Kabupaten Pidie/ Industry, Commerce, Cooperation, Mining and Energy Office in Pidie Regency

Tabel 9.3
Table

Jumlah Koperasi sebagai Badan Hukum menurut Kualitasnya Dirinci per Kecamatan di Kabupaten Pidie, 2020

Number of Cooperation as Legal Institution by Quality and Subdistrict in Pidie Regency, 2020

<i>Kecamatan/Sub District</i>	<i>KUD/ Countryside Unit Cooperation</i>	<i>Koperasi Non KUD/ Non Countryside Unit Cooperation</i>	<i>Jumlah/Total</i>
(1)	(2)	(3)	(4)
Geumpang	1	5	6
Mane	0	4	4
Glumpang Tiga	2	22	24
Glumpang Baro	0	5	5
Mutiara	1	15	16
Mutiara Timur	2	20	22
Tiro/Truseb	1	2	3
Tangse	2	19	21
Keumala	0	6	6
Titeue	1	4	5
Sakti	2	14	16
Mila	1	12	13
Padang Tiji	2	12	14
Delima	1	7	8
Grong-grong	1	3	4
Indrajaya	1	22	23
Peukan Baro	3	13	16
Kembang Tanjong	1	24	25
Simpang Tiga	2	16	18
Kota Sigli	1	79	80
Pidie	2	33	35
Batee	1	4	5
Muara Tiga	2	13	15
Total/Total	30	354	384

Catatan/Note: -

Sumber/Source: Dinas Perindustrian, Perdagangan, Koperasi, Pertambangan dan Energi Kabupaten Pidie/ Industry, Commerce, Cooperation, Mining and Energy Office in Pidie Regency


Tabel 9.4 **Perkembangan Koperasi KUD dan Non KUD di Kabupaten Pidie, 2020**
Growth of Countryside Unit Cooperation and Non Countryside Unit Cooperation in Pidie Regency, 2020

<i>Uraian/Explanation</i>	<i>Satuan/Set</i>	<i>Jumlah/Total</i>
(1)	(2)	(3)
Jumlah Koperasi		
a. KUD	Unit	30
b. Non KUD	Unit	354
Jumlah Anggota		
a. KUD	Orang	7 423
b. Non KUD	Orang	26 180
Simpanan Anggota		
a. KUD	Rp. (000)	3 670 135
b. Non KUD	Rp. (000)	66 731 341
Modal (sendiri + luar)		
a. KUD	Rp. (000)	7 346 558
b. Non KUD	Rp. (000)	81 825 098
Volume Usaha		
a. KUD	Rp. (000)	12 576 419
b. Non KUD	Rp. (000)	176 507 030
Sisa Hasil Usaha		
a. KUD	Rp. (000)	182 171
b. Non KUD	Rp. (000)	6 942 882

Catatan/Note: -

Sumber/Source: Dinas Perindustrian, Perdagangan, Koperasi, Pertambangan dan Energi Kabupaten Pidie/ Industry, Commerce, Cooperation, Mining and Energy Office in Pidie Regency

**RATA-RATA PENGELUARAN
PER KAPITA SEBULAN, 2020**



komoditas makanan
609.935

komoditas bukan
makanan
396.694

PENJELASAN TEKNIS

1. Pengeluaran rata-rata per kapita adalah biaya yang dikeluarkan untuk konsumsi semua anggota rumah tangga selama sebulan baik yang berasal dari pembelian, pemberian maupun produksi sendiri dibagi dengan banyaknya anggota rumah tangga dalam rumah tangga tersebut.

TECHNICAL NOTES

1. *Per capita Average Expenditure is the cost spent for all household members consumption during the month, whether from purchasing, giving or own production, divided by the number of household members in the household.*

<https://pidiekab.bps.go.id>

ULASAN**Pengeluaran**

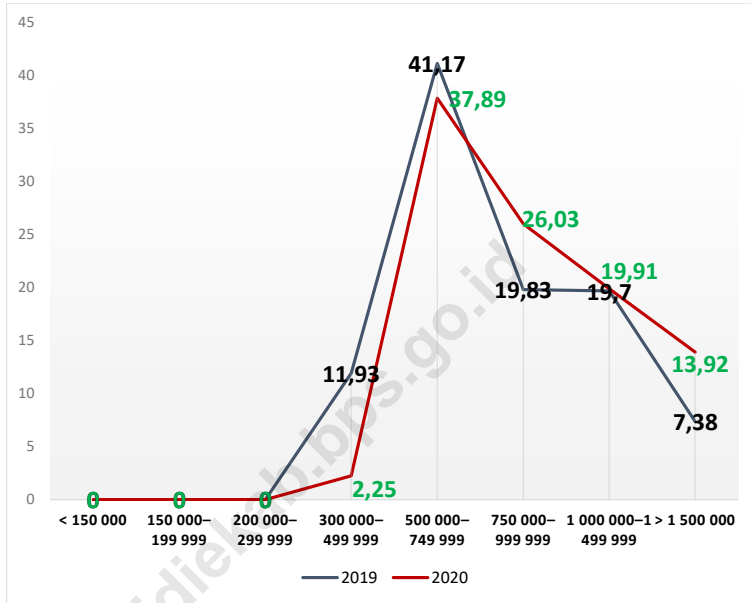
Penduduk Kabupaten Pidie sebagian besar termasuk kedalam golongan pengeluaran perkapita Rp. 500.000,00 – Rp. 749.999,00 sebulan dengan persentase 37,89 persen serta golongan pengeluaran Rp 750.000,00 – Rp 999.999,00 dengan persentase 26,03 persen. Sementara itu, penduduk yang termasuk dalam golongan pengeluaran lebih dari Rp 1.500.000,00 hanya sekitar 13,92 persen dan golongan pengeluaran Rp 150.000,00 – Rp 199.999,00 adalah 0,0 persen.

DESCRIPTION**Expenditure**

The population of Pidie Regency is mostly included in the per capita expenditure group of Rp 500.000,00 – Rp 749.999,00 a month with a percentage of 37,89 percent and expenditure categories of Rp. 750.000,00 - Rp. 999.999,00 with a percentage of 26,03 percent. Meanwhile, the population included in the expenditure group of more than Rp 1.500.000,00 was only around 13,92 percent and the expenditure group was Rp 150.000.00 - Rp 199.999,00 is 0,0 percent.

Gambar 10.1
Figures

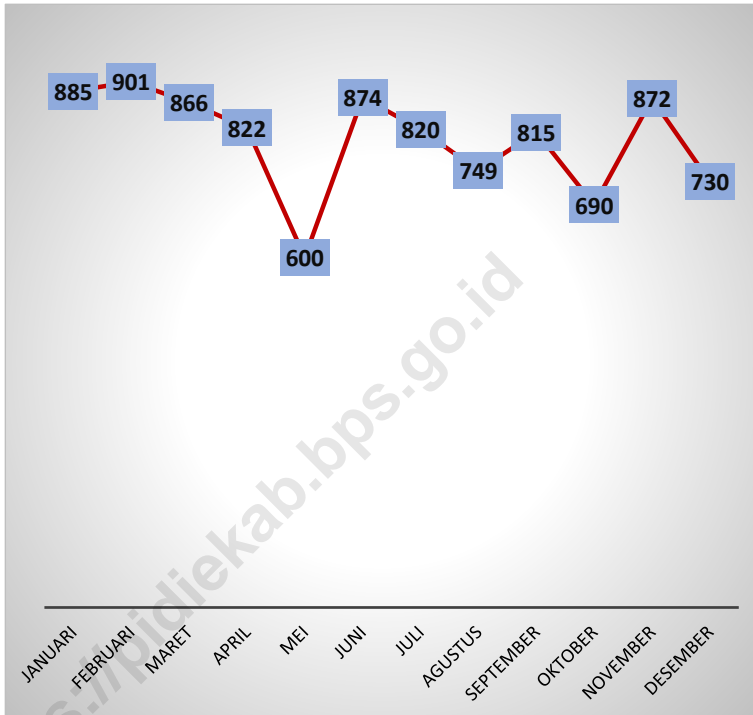
Persentase Penduduk Menurut Golongan Pengeluaran Per Kapita Sebulan di Kabupaten Pidie, 2019 dan 2020
Percentage of Population by Per Capita Spending Group a Month in Pidie Regency, 2019 and 2020



Sumber/Source : BPS, Survei Sosial Ekonomi Nasional (Susenas) Maret/BPS-Statistics Indonesia, National Socioeconomic Survey March

Gambar 10.2
Figures

Perkembangan Kredit Dirinci Menurut Barang Jaminan di Kantor Perum Pegadaian Pidie, 2020
Number of Credit Bail in Bail Company in Pidie District, 2020



Sumber/Source : Kantor Perum Pegadaian Kabupaten Pidie/ Pawnshop Office of Pidie Regency

Tabel
Table 10.1

Rata-rata Pengeluaran per Kapita Sebulan Menurut Kelompok Komoditas (rupiah) di Kabupaten Pidie, 2019 dan 2020
Monthly Average Expenditure per Capita by Commodity Group (rupiahs) in Pidie Regency, 2019 and 2020

Kelompok Komoditas/Commodity Group	2019	2020
(1)	(2)	(3)
Makanan/Food		
Padi-padian/ <i>Cereals</i>	81 254	88 496
Umbi-umbian/ <i>Tubers</i>	2 409	3 526
Ikan/udang/cumi/kerang/ <i>Fish/shrimp/common squid/shells</i>	68 162	72 470
Daging/ <i>Meat</i>	7 057	9 276
Telur dan susu/ <i>Eggs and milk</i>	28 075	29 400
Sayur-sayuran/ <i>Vegetables</i>	34 193	42 587
Kacang-kacangan/ <i>Legumes</i>	4 359	6 318
Buah-buahan/ <i>Fruits</i>	19 514	27 869
Minyak dan kelapa/ <i>Oil and coconut</i>	12 695	14 732
Bahan minuman/ <i>Beverage stuffs</i>	16 867	18 473
Bumbu-bumbuan/ <i>Spices</i>	11 214	12 314
Konsumsi lainnya/ <i>Miscellaneous food items</i>	4 974	5 489
Makanan dan minuman jadi/ <i>Prepared food and beverages</i>	172 051	199 866
Rokok/ <i>Cigarettes</i>	77 121	79 118
Jumlah makanan/Total food	539 946	609 935
Bukan makanan/Non-food		
Perumahan dan fasilitas rumah tangga/ <i>Housing and household facilities</i>	154 697	179 875
Aneka komoditas dan jasa/ <i>Goods and services</i>	77 509	104 785
Pakaian, alas kaki, dan tutup kepala/ <i>Clothing, footwear, and headgear</i>	36 113	41 949
Komoditas tahan lama/ <i>Durable goods</i>	13 785	24 908
Pajak, pungutan, dan asuransi/ <i>Taxes and insurance</i>	29 494	32 897
Keperluan pesta dan upacara/kenduri/ <i>Parties and ceremonies</i>	6 794	12 280
Jumlah bukan makanan/Total non-food	318 392	396 694
Jumlah/Total	858 339	1 006 629

Catatan/Note: ...

Sumber/Source: BPS, Survei Sosial Ekonomi Nasional (Susenas) Maret/BPS-Statistics Indonesia, National Socioeconomic Survey March

Tabel 10.2 **Persentase Pengeluaran per Kapita Sebulan Menurut Kelompok Komoditas di Kabupaten Pidie, 2019 dan 2020**
Percentage of Monthly Expenditure per Capita by Commodity Group in Pidie Regency, 2019 and 2020

Kelompok Komoditas/Commodity Group	2019	2020
(1)	(2)	(3)
Makanan/Food		
Padi-padian/ <i>Cereals</i>	15,05	14,51
Umbi-umbian/ <i>Tubers</i>	0,45	0,58
Ikan/udang/cumi/kerang/ <i>Fish/shrimp/common squid/shells</i>	12,62	11,88
Daging/ <i>Meat</i>	1,31	1,52
Telur dan susu/ <i>Eggs and milk</i>	5,20	4,82
Sayur-sayuran/ <i>Vegetables</i>	6,33	6,98
Kacang-kacangan/ <i>Legumes</i>	0,81	1,04
Buah-buahan/ <i>Fruits</i>	3,61	4,57
Minyak dan kelapa/ <i>Oil and coconut</i>	2,35	2,42
Bahan minuman/ <i>Beverage stuffs</i>	3,12	3,03
Bumbu-bumbuan/ <i>Spices</i>	2,08	2,02
Konsumsi lainnya/ <i>Miscellaneous food items</i>	0,92	0,90
Makanan dan minuman jadi/ <i>Prepared food and beverages</i>	31,86	32,77
Rokok/ <i>Cigarettes</i>	14,28	12,97
Jumlah makanan/Total food	100,00	100,00
Bukan makanan/Non-food		
Perumahan dan fasilitas rumah tangga/ <i>Housing and household facilities</i>	48,59	45,34
Aneka komoditas dan jasa/ <i>Goods and services</i>	24,34	26,41
Pakaian, alas kaki, dan tutup kepala/ <i>Clothing, footwear, and headgear</i>	11,34	10,57
Komoditas tahan lama/ <i>Durable goods</i>	4,33	6,28
Pajak, pungutan, dan asuransi/ <i>Taxes and insurance</i>	9,26	8,29
Keperluan pesta dan upacara/kenduri/ <i>Parties and ceremonies</i>	2,13	3,10
Jumlah bukan makanan/Total non-food	100,00	100,00

Catatan/Note: ...

Sumber/Source: BPS, Survei Sosial Ekonomi Nasional (Susenas) Maret/BPS-Statistics Indonesia, National Socioeconomic Survey March

Tabel
Table 10.3**Persentase Penduduk Menurut Golongan Pengeluaran Per Kapita Sebulan di Kabupaten Pidie, 2019 dan 2020**
Percentage of Population by Per Capita Spending Group a Month in Pidie Regency, 2019 and 2020

Golongan Pengeluaran <i>Spending Group</i> (Rp)	2019	2020
(1)	(2)	(3)
< 150 000	0,00	0,00
150 000–199 999	0,00	0,00
200 000–299 999	0,00	0,00
300 000–499 999	11,93	2,25
500 000–749 999	41,17	37,89
750 000–999 999	19,83	26,03
1 000 000–1 499 999	19,70	19,91
> 1 500 000	7,38	13,92
Jumlah/Total	100,00	100,00

Catatan/Note: ...

Sumber/Source: BPS, Survei Sosial Ekonomi Nasional (Susenas) Maret/BPS-Statistics Indonesia, National Socioeconomic Survey March

**Tabel
Table 10.4**

Perkembangan Kredit Dirinci Menurut Barang Jaminan dan Uang Pinjaman di Kantor Perum Pegadaian Pidie, 2020
Number of Credit Bail and Debt in Bail Company in Pidie District, 2020

Bulan Month	Banyak Barang Jaminan Number of Bail	Uang Jaminan (Rp.) Debt
(1)	(2)	(3)
Januari	885	4 330 480 000
Februari	901	4 495 710 000
Maret	866	4 152 690 000
April	822	4 449 150 000
Mei	600	3 428 090 000
Juni	874	3 997 230 000
Juli	820	4 504 200 000
Agustus	749	4 686 040 000
September	815	4 850 450 000
Oktober	690	3 492 760 000
November	872	4 378 260 000
Desember	730	4 276 080 000
Jumlah/Total	9 624	51 041 140 000

Catatan/Note: ...

Sumber/Source: Kantor Perum Pegadaian Kabupaten Pidie/ Pawnshop Office of Pidie Regency

Tabel
Table 10.5

Banyaknya Pelunasan Dirinci Menurut Barang Jaminan dan Uang Pinjaman di Kantor Perum Pegadaian Pidie, 2020
Number of Repayment by Bail and Debt in Bail Company in Pidie District, 2020

Bulan Month	Banyak Barang Jaminan Number of Bail	Uang Pinjaman (Rp.) Debt
(1)	(2)	(3)
Januari	809	4 430 980 000
Februari	698	2 870 160 000
Maret	828	3 911 960 000
April	599	3 353 990 000
Mei	534	3 193 010 000
Juni	530	2 730 040 000
Juli	521	2 765 740 000
Agustus	534	3 119 300 000
September	532	3 298 960 000
Oktober	557	3 332 700 000
November	568	3 315 930 000
Desember	510	2 345 190 000
Jumlah/Total	7 220	38 667 960 000

Catatan/Note: ...

Sumber/Source: Kantor Perum Pegadaian Kabupaten Pidie/ Pawnshop Office of Pidie Regency

Tabel 10.6 Banyaknya Lelang Dirinci Menurut Barang Jaminan dan Uang Pinjaman di Kantor Perum Pegadaian Pidie, 2020
Number of Auction by Bail and Debt in Bail Company in Pidie District, 2020

Bulan Month	Banyak Barang Jaminan Number of Bail	Uang Jaminan (Rp.) Debt
(1)	(2)	(3)
Januari	11	37 290 000
Februari	-	-
Maret	19	60 490 000
April	-	-
Mei	6	15 760 000
Juni	-	-
Juli	9	19 240 000
Agustus	-	-
September	-	-
Oktober	17	34 410 000
November	11	10 450 000
Desember	5	12 880 000
Jumlah/Total	78	190 520 000

Catatan/Note: ...

Sumber/Source: Kantor Perum Pegadaian Kabupaten Pidie/ Pawnshop Office of Pidie Regency

JUMLAH PEDAGANG DI KAB. PIDIE 2020



Pedagang Besar

1

Pedagang Sedang

72



Pedagang Kecil

591



PENJELASAN TEKNIS**TECHNICAL NOTES**

- | | |
|--|--|
| <p>1. Sistem pencatatan Statistik Ekspor dan Impor adalah "General Trade" dengan wilayah pencatatan meliputi seluruh wilayah kepabeanan Indonesia.</p> | <p>1. <i>The recording of export and import statistics is based on General Trade System covering all Indonesian customs areas.</i></p> |
| <p>2. Pengesahan dokumen kepabeanan ekspor dan impor dilakukan oleh Bea dan Cukai berdasarkan Persetujuan Muat/Bongkar Barang.</p> | <p>2. <i>The legalization of customs export and import documents is conducted by the Customs and Excise Office.</i></p> |
| <p>3. Data ekspor berasal dari dokumen kepabeanan BC 3.0 atau yang disebut dokumen Pemberitahuan Ekspor Barang (PEB) yang diisi oleh eksportir.</p> | <p>3. <i>The export data are compiled based on customs export documents BC 3.0 or known as Export Declarations (PEB), filled by exporters.</i></p> |
| <p>4. Data impor berasal dari dokumen kepabeanan BC 2.0 atau yang disebut dokumen Pemberitahuan Impor Barang (PIB), Pemberitahuan Impor Barang Khusus (PIBK), Pemberitahuan Pabean Free Trade Zone (PPFTZ) dan dokumen kepabeanan BC 2.3 yang mencatat impor barang dari Luar Negeri ke Kawasan Berikat.</p> | <p>4. <i>The import data are compiled based on customs import documents BC 2.0 or known as Import Declarations Form (PIB), Import Declarations Form for Special Commodity (PIBK), Customs Declaration Form for Free Trade Zone (PPFTZ), and customs import documents BC 2.3 which records import goods from foreign country to Bounded Zones Area.</i></p> |
| <p>5. Barang-barang yang dikirim ke luar negeri untuk diolah dicatat sebagai ekspor, sedangkan hasil olahan yang dikembalikan ke Indonesia dicatat sebagai impor.</p> | <p>5. <i>Goods send abroad for processing purposes are recorded as export while its product sent to Indonesia are recorded as import.</i></p> |
| <p>6. Barang-barang luar negeri yang diolah di dalam negeri dicatat sebagai barang impor meskipun</p> | <p>6. <i>Foreign goods processed in Indonesia are still recorded as imports although the products will</i></p> |

barang olahan tersebut akan kembali ke luar negeri.

7. Barang-barang yang tidak dicakup dalam pencatatan:
- Pakaian dan barang-barang perhiasan penumpang.
 - Barang-barang bawaan penumpang dari/ke luar negeri untuk dipakai sendiri, kecuali lemari es, pesawat televisi, dan sebagainya.
 - Barang-barang untuk keperluan perwakilan kedutaan suatu negara.
 - Barang-barang ekspedisi dan ekshibisi atau pameran.
 - Barang-barang untuk militer yang diimpor langsung oleh angkatan bersenjata
 - Pembungkus/peti kemas untuk diisi kembali.
 - Uang dan surat-surat berharga.
 - Barang-barang contoh
8. Sistem pengolahan dokumen impor/ekspor Indonesia adalah sistem "Carry Over" yaitu dokumen ditunggu selama satu bulan, setelah bulan berjalan, sedangkan dokumen-dokumen yang terlambat akan diolah pada bulan berikutnya. Dengan demikian dokumen bulan-bulan sebelumnya yang terlambat diterima dan masuk pada bulan berjalan, diperlakukan sebagai dokumen bulan pengolahan.
7. *The following goods are not included in the statistics:*
- Clothings and passengers' jewelry.*
 - Luggage of passengers for own use, except refrigerators, television sets, etc.*
 - Goods imported/exported for the use of foreign representative countries/embassies.*
 - Goods for expeditions, and shows or exhibitions.*
 - Military goods directly imported by the Armed Forces.*
 - Packings/containers to be refilled.*
 - Bank notes and securities*
 - Sample goods.*
8. *The carry-over system is used in processing Indonesian export and import documents. Documents are processed one month after the current month, while those received later will be processed for the succeeding month. This means previous documents received in the current month will be treated as processed documents.*

9. Pelabuhan Muat adalah pelabuhan darimana barang diangkut ke luar negeri atau diekspor.
9. *Port of loading is port where the goods are transported out of the country or exported.*
10. Negara tujuan adalah negara tujuan akhir yang diketahui untuk barang ekspor yang dikirim ke luar negeri.
10. *Country of destination is country that is known to export goods sent abroad.*
11. Jenis komoditi adalah barang ekspor yang dicatat sesuai kode Harmonized System (HS).
11. *Type commodity is exported goods recorded based on Harmonized System (HS) code.*

<https://pidiekab.bps.go.id>

ULASAN**DESCRIPTION****Perdagangan**

Pada tahun 2020, jumlah penyaluran beras di luar prinlog sebesar 14.850 kg. Sementara itu, penyaluran beras operasi pasar khusus prinlog sebesar 2.640.118,34kg.

Selanjutnya, kontrak pengadaan beras dalam negeri sebesar 57.000 kg, sedangkan realisasi pengadaan beras sebesar 57.000 kg. Sementara itu, jumlah stok beras di gudang Prinlog sebesar 21.105.197,54 kg.

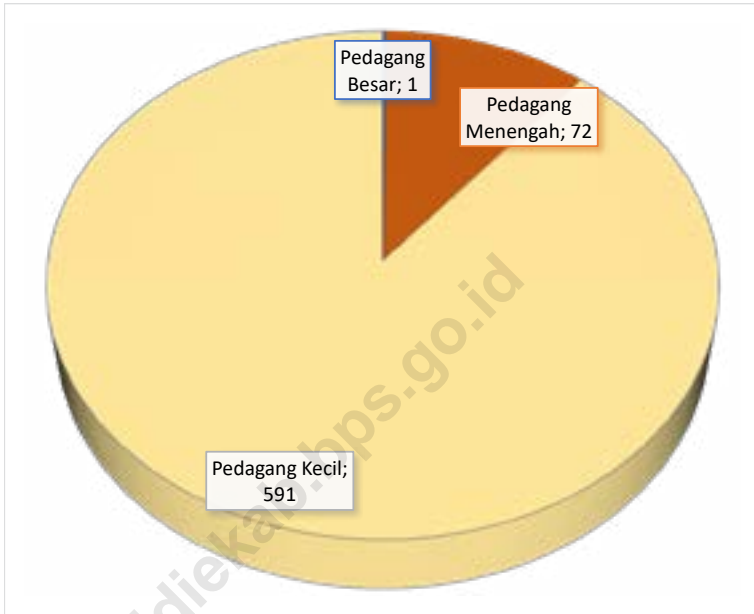
Trade

In 2020, the total distribution of outside the logistic platform was 14.850 kg. Meanwhile, the distribution of special market operations for rice is 2.640.118,34 kg.

Furthermore, the contract for the procurement of domestic rice amounted to 57.000 kg, while the realization of the procurement of rice amounted to 57.000 kg. Meanwhile, the amount of rice stock in the Prinlog warehouse is 21.105.197,54 kg.

Gambar
Figures 11.1

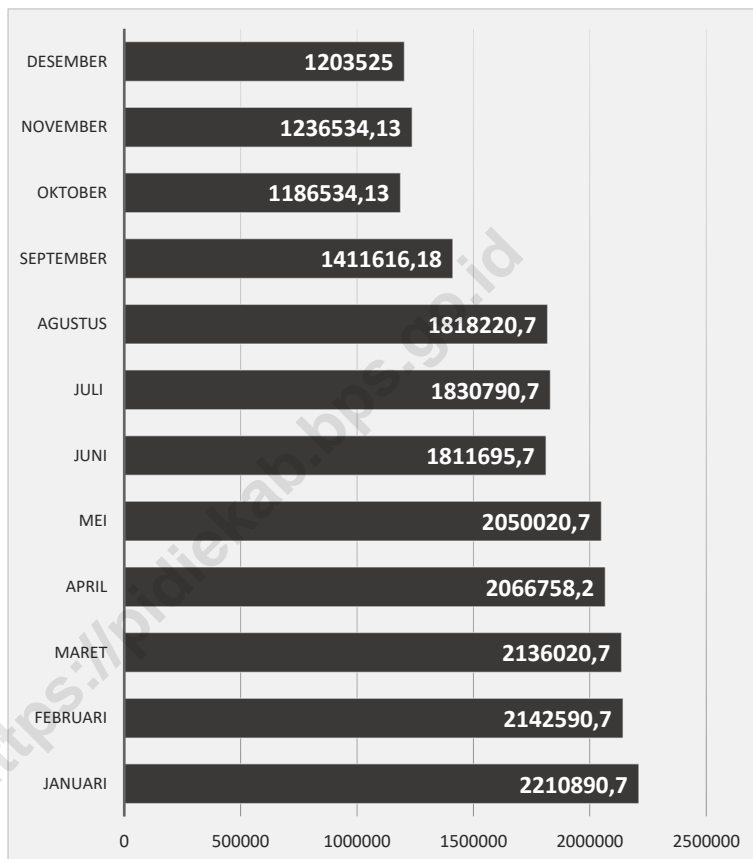
**Jumlah Pedagang Menurut Kecamatan Di Kabupaten Pidie,
2020**
Number Of Merchants by Subdistrict in Pidie Regency, 2020



Sumber/Source : Dinas Perindustrian, Perdagangan, Koperasi, Pertambangan dan Energi Kabupaten Pidie/
Industry, Commerce, Cooperation, Mining and Energy Office in Pidie District

Gambar 11.2
Figures

Jumlah Stok Beras menurut Bulan di Gudang Prinlog Sub Divre Sigli, Perum Bulog, 2020 (Kg)
Quantity of Rice by Month at The Building of Prinlog Sub Divre Sigli, Perum Bulog, 2020 (Kg)



Sumber/Source : Perum Bulog Sub Divre Sigli/ Perum Bulog Sub Divre Sigli

Tabel
Table 11.1

**Jumlah Pedagang Menurut Kecamatan Di Kabupaten
Pidie, 2020**
Number Of Merchants by Subdistrict in Pidie Regency, 2020

Kecamatan Sub District	Pedagang Besar Wholesale	Pedagang Menengah Medium Trader	Pedagang Kecil Small Trader
(1)	(2)	(3)	(4)
Geumpang	-	1	8
Mane	-	-	2
Glumpang Tiga	-	2	39
Glumpang Baro	-	1	14
Mutiara	-	3	50
Mutiara Timur	-	5	30
Tiro/Truseb	-	-	8
Tangse	-	-	15
Keumala	-	-	10
Titeue	-	1	14
Sakti	-	8	19
Mila	-	-	11
Padang Tiji	-	3	13
Delima	-	2	13
Grong-grong	-	1	26
Indrajaya	-	1	30
Peukan Baro	1	5	36
Kembang Tanjong	-	4	21
Simpang Tiga	-	1	26
Kota Sigli	-	22	106
Pidie	-	11	82
Batee	-	1	9
Muara Tiga	-	-	9
Jumlah/Total	1	72	591

Catatan/Note: ...
 Sumber/Source: Dinas Perindustrian, Perdagangan, Koperasi, Pertambangan dan Energi Kabupaten Pidie/ Industry, Commerce, Cooperation, Mining and Energy Office in Pidie District

Tabel
Table 11.2

**Penyaluran Beras menurut Bulan di Luar Prinlog Sub
Divre Sigli, Perum Bulog, 2020 (Kg)**
**Channelization of rice by Month and Outside of Prinlog Sub
Divre Sigli, Perum Bulog, 2020 (Kg)**

Bulan Month	Dasar Laklog		Jumlah/Total
	Transmigrasi/ Transmigration	Move Out Reg	
(1)	(2)	(3)	(4)
Januari	-	-	-
Februari	-	-	-
Maret	1 570	-	1 570
April	-	-	-
Mei	1 570	-	1 570
Juni	-	-	-
Juli	1 570	-	1 570
Agustus	1 570	-	1 570
September	-	-	-
Oktober	8 570	-	8 570
November	-	-	-
Desember	-	-	-
Jumlah/Total	14 850	-	14 850

Catatan/Note: ...

Sumber/Source: Perum Bulog Sub Divre Sigli/ Perum Bulog Sub Divre Sigli

Tabel
Table 11.3

Penyaluran Beras Operasi Pasar Khusus Prinlog Sub Drive Sigli, Perum Bulog, menurut bulan, 2020 (kg)
Channelization of rice by Month and Outside of Prinlog Sub Divre Sigli, Perum Bulog, 2020 (Kg)

Bulan Month	Operasi Pasar Khusus/Special Trade Operation			Jumlah/Total
	OPK-CPB	Raskin/ Poor Rice	Yayasan/ LSM/ NGO	
(1)	(2)	(3)	(4)	(5)
Januari	204 304,21	-	-	204 304,21
Februari	68 300	-	-	68 300,00
Maret	5 000	-	-	5 000,00
April	69 000	-	-	69 000,00
Mei	14 785	-	-	14 785,00
Juni	145 480	-	-	145 480,00
Juli	52 550	-	-	52 550,00
Agustus	1 000	-	-	1 000,00
September	-	924 930	-	924 930,00
Oktober	-	1 121 760	-	1 121 760,00
November	-	-	-	-
Desember	33 009,13	-	-	33 009,13
Jumlah/Total	593 428,34	2 046 690	-	2 640 118,34

Catatan/Note: ...

Sumber/Source: Perum Bulog Sub Divre Sigli/ Perum Bulog Sub Divre Sigli

Tabel
Table 11.4**Kontrak Pengadaan Beras Dalam Negeri menurut Bulan
Prinlog Sub Divre Sigli, Perum Bulog, 2020 (kg)
Channelization of rice by Month and Outside of Prinlog Sub
Divre Sigli, Perum Bulog, 2020 (Kg)**

Bulan Month	Koperasi/ LSM/ Cooperation/NGO	Non Koperasi/ Kilang Padi/ Non Cooperation/ Rice Mill	Jumlah/Total
(1)	(2)	(3)	(4)
Januari	-	-	-
Februari	-	-	-
Maret	-	-	-
April	-	-	-
Mei	-	-	-
Juni	-	2 000	2 000
Juli	-	5 000	5 000
Agustus	-	-	-
September	-	-	-
Oktober	-	-	-
November	-	50 000	50 000
Desember	-	-	-
Jumlah/Total	-	57 000	57 000

Catatan/Note: ...

Sumber/Source: Perum Bulog Sub Divre Sigli/ Perum Bulog Sub Divre Sigli

Tabel
Table 11.5

**Realisasi Pengadaan Beras Dalam Negeri menurut Bulan
Prinlog Sub Divre Sigli, Perum Bulog, 2020 (Kg)**
*Realization Levying of Domestic Rice by Month of Prinlog
Sub Divre Sigli, Perum Bulog, 2020 (Kg)*

Bulan <i>Month</i>	Koperasi/ LSM/ Cooperation/ NGO	Non Koperasi/ Kilang Padi/ Non Cooperation/ Rice Mill	Satgas/ Unit of Duty	Move in Reg	Jumlah/Total
(1)	(2)	(3)	(4)	(5)	(6)
Januari	-	-	-	-	-
Februari	-	-	-	-	-
Maret	-	-	-	-	-
April	-	-	-	-	-
Mei	-	-	-	-	-
Juni	-	-	2 000	-	2 000
Juli	-	-	5 000	-	5 000
Agustus	-	-	-	-	-
September	-	-	-	-	-
Oktober	-	-	-	-	-
November	-	50 000	-	-	50 000
Desember	-	-	-	-	-
Jumlah/Total	-	50 000	7 000	-	57 000

Catatan/Note: ...

Sumber/Source: Perum Bulog Sub Divre Sigli/ Perum Bulog Sub Divre Sigli

Tabel 11.6 Jumlah Stok Beras menurut Bulan di Gudang Prinlog Sub Divre Sigli, Perum Bulog, 2020 (Kg)
Quantity of Rice by Month at The Building of Prinlog Sub Divre Sigli, Perum Bulog, 2020 (Kg)

Bulan Month	Jumlah/Total
(1)	(2)
Januari	2 210 890,70
Februari	2 142 590,70
Maret	2 136 020,70
April	2 066 758,20
Mei	2 050 020,70
Juni	1 811 695,70
Juli	1 830 790,70
Agustus	1 818 220,70
September	1 411 616,18
Oktober	1 186 534,13
November	1 236 534,13
Desember	1 203 525,00
Jumlah/Total	21 105 197,54

Catatan/Note: ...
 Sumber/Source: Perum Bulog Sub Divre Sigli/ Perum Bulog Sub Divre Sigli

PDRB MENURUT LAPANGAN USAHA, 2020

ADHB

10.759,99 M

ADHK 2010

7.769,64 M



PENJELASAN TEKNIS

1. Penghitungan statistik neraca nasional mengikuti buku petunjuk yang diterbitkan oleh Perserikatan Bangsa Bangsa (PBB) dikenal sebagai Sistem Neraca Nasional (SNN). SNN adalah rekomendasi internasional tentang bagaimana menyusun ukuran aktivitas ekonomi yang sesuai dengan standar neraca baku yang didasarkan pada prinsip-prinsip ekonomi. Rekomendasi yang dimaksud dinyatakan dalam sekumpulan konsep, definisi, klasifikasi, dan aturan neraca yang disepakati secara internasional dalam mengukur indikator tertentu seperti Produk Domestik Bruto (PDB). Salah satu bentuk adaptasi pencatatan statistik nasional adalah melakukan perubahan tahun dasar PDB Indonesia dari tahun 2000 ke 2010. Perubahan tahun dasar PDB dilakukan seiring dengan mengadopsi rekomendasi PBB yang tertuang dalam Sistem Neraca Nasional 2008 (SNA 2008).
2. Produk Domestik Bruto pada tingkat nasional serta Produk Domestik Regional Bruto (PDRB) pada tingkat regional (provinsi) menggambarkan kemampuan suatu wilayah untuk menciptakan nilai tambah pada suatu waktu tertentu. Untuk menyusun PDB maupun PDRB digunakan 2

TECHNICAL NOTES

1. *The method used to estimate national accounts statistics is based on the standard guidelines formed by United Nation known as System of National Accounts (SNA). SNA is the internationally agreed standard set of recommendations on how to compile measures of economic activity in accordance with strict accounting conventions based on economic principles. The recommendations are expressed in term of a set of concepts, definitions, classifications and accounting rules that comprise the internationally agreed standard for measuring indicators such as Gross Domestic Product (GDP). One of the improvement in the national statistical system is to rebase GDP form base year 2000 to 2010 in order to capture current economic condition. It is in line with the United Nations (UN) recommendation on 2008 SNA.*
2. *The basic measure of the value added arising from economic activity is known as Gross Domestic Product at the national level and Gross Regional Domestic Product (GRDP) at the regional level (provinces/regencies/municipalities). To compile these statistics, two approaches*

pendekatan, yaitu lapangan usaha dan pengeluaran. Keduanya menyajikan komposisi data nilai tambah dirinci menurut sumber kegiatan ekonomi (lapangan usaha) dan menurut komponen penggunaannya. PDB maupun PDRB dari sisi lapangan usaha merupakan penjumlahan seluruh komponen nilai tambah bruto yang mampu diciptakan oleh sektor-sektor ekonomi atas berbagai aktivitas produksinya. Sedangkan dari sisi pengeluaran menjelaskan tentang penggunaan dari nilai tambah tersebut.

3. PDB menurut lapangan usaha mengalami perubahan klasifikasi dari 9 lapangan usaha menjadi 17 lapangan usaha. PDB menurut lapangan usaha dirinci menurut total nilai tambah dari seluruh sektor ekonomi yang mencakup lapangan usaha Pertanian, Kehutanan, dan Perikanan; Pertambangan dan Penggalian; Industri Pengolahan; Pengadaan Listrik dan Gas; Pengadaan Air, Pengelolaan Sampah, Limbah dan Daur Ulang; Konstruksi; Perdagangan Besar dan Eceran, Reparasi Mobil dan Sepeda Motor; Transportasi dan Pergudangan; Penyediaan Akomodasi dan Makan Minum; Informasi dan Komunikasi; Jasa Keuangan dan Asuransi; Real Estat; Jasa Perusahaan; Administrasi Pemerintahan, Pertahanan

have been used, i.e. "production approach" and "expenditure approach". The first approach is to measure value added produced by various kinds of economic activities, while the second approach is to measure final uses of the country's output. In other words, GDP/GRDP is the sum of total value added produced by all economic industries (activities) and the way of using it.

3. *GDP by industry classification changes from 9 sectors to 17 industries. GDP by industry is classified by types of economic activities such as Agriculture, Forestry and Fishing; Mining and Quarrying; Manufacturing; Electricity and Gas; Water supply, Sewerage, Waste Management and Remediation Activities; Construction; Wholesale and Retail Trade; Repair of Motor Vehicles and Motorcycles; Transportation and Storage; Accommodation and Food Service Activities; Information and Communication; Financial and Insurance Activities; Real Estate Activities; Business Activities; Public Administration; Defence and Compulsory Social Security; Education; Human Health and Social Work Activities; and Other Services Activities.*

- dan Jaminan Sosial Wajib; Jasa Pendidikan; Jasa Kesehatan dan Kegiatan Sosial; dan Jasa lainnya.
4. PDB menurut pengeluaran mengalami perubahan klasifikasi dimana pengeluaran konsumsi Lembaga Non Profit yang Melayani Rumah Tangga (LNPR) yang sebelumnya termasuk bagian dari pengeluaran konsumsi rumah tangga menjadi komponen terpisah. Sehingga klasifikasi PDB menurut pengeluaran dirinci menjadi 7 komponen yaitu komponen pengeluaran konsumsi rumah tangga, pengeluaran konsumsi LNPR, pengeluaran konsumsi pemerintah, pembentukan modal tetap bruto, perubahan inventori, ekspor barang dan jasa, dan impor barang dan jasa.
 5. Pengeluaran konsumsi rumah tangga mencakup berbagai pengeluaran konsumsi akhir rumah tangga atas barang dan jasa untuk memenuhi kebutuhan individu ataupun kelompok secara langsung. Pengeluaran rumah tangga di sini mencakup makanan dan minuman selain restoran; pakaian, alas kaki dan jasa perawatannya; perumahan dan perlengkapan rumah tangga; kesehatan dan pendidikan; transportasi dan komunikasi; restoran dan hotel serta lainnya.
 6. Pengeluaran Konsumsi Pemerintah terdiri dari Pengeluaran Konsumsi Individu
4. *GDP by expenditure classification changes where consumption expenditure Non-profit Institutions Serving Households (NPISH) previously included as part of household consumption expenditure is taken out into separate component. So that, GDP by type of expenditures is classified into: household consumption expenditure, NPISH consumption expenditure, government consumption expenditure, gross fixed capital formation, changes in inventories, exports of goods and services, and imports of goods and services.*
 5. *Household consumption expenditures consist of expenditures incurred by households, which are used for both individual or collective needs. Household consumptions are classified into food and beverages other than restaurants; clothing, footwear, and related maintenance services; housing and household equipment; health and education; transport and communication; restaurants and hotels; and others.*
 6. *Government consumption expenditure consists of Individual Consumption Expenditure*

dan Pengeluaran Konsumsi Kolektif. Barang dan jasa individu merupakan barang dan jasa privat, dimana ciri-ciri barang privat adalah a) Scarcity, yaitu ada kelangkaan/keterbatasan dalam jumlah; b) Excludable consumption, yaitu konsumsi suatu barang dapat dibatasi hanya pada mereka yang memenuhi persyaratan tertentu (biasanya harga); c) Rivalrous competition, yaitu konsumsi oleh satu konsumen akan mengurangi atau menghilangkan kesempatan pihak lain untuk melakukan hal serupa. Contoh barang dan jasa yang dihasilkan pemerintah dan tergolong sebagai barang dan jasa individu adalah jasa pelayanan kesehatan pemerintah di rumah sakit/puskesmas dan jasa pendidikan di sekolah/universitas negeri. Sedangkan barang dan jasa kolektif ekuivalen dengan barang publik yang memiliki ciri a) Non rivalry, yaitu penggunaan satu konsumen terhadap suatu barang tidak mengurangi kesempatan konsumen lain untuk juga mengkonsumsi barang tersebut; b) Non excludable, yaitu apabila suatu barang publik tersedia, maka tidak ada yang dapat menghalangi siapapun untuk memperoleh manfaat dari barang tersebut atau dengan kata lain setiap orang memiliki akses ke barang tersebut. Contoh barang dan jasa yang dihasilkan

and Collective Consumption Expenditure. Individual goods and services are private goods and services, which the characteristics of private goods is a) Scarcity, that there is a scarcity/limited in number; b) Excludable consumption, the consumption of goods can be limited only to those who meet certain requirements (usually the price); c) Rivalrous competition, ie consumption by the consumer will reduce or eliminate the chance of another party to do so. Examples of goods and services produced by government and classified as goods and services of individuals is the government health services in hospitals/health centers and education services in schools/universities. Collective goods and services equivalent to public goods characterized by a) Non-rivalry, namely the use of a consumer for an item does not reduce the chance of another consumer to also consume goods; b) Non-excludable, i.e. when a public good available, then nothing can hinder anyone to benefit from the goods or in other words everyone has access to the goods. Examples of goods and services produced by government and classified as collective goods and services is carried military defense services and the police's security.

pemerintah dan tergolong sebagai barang dan jasa kolektif adalah jasa pertahanan yang dilakukan TNI dan keamanan yang dilakukan kepolisian.

7. Pembentukan Modal Tetap Bruto (PMTB) mencakup pengadaan, pembuatan, dan pembelian barang modal. Barang modal dimaksud adalah barang-barang yang digunakan untuk proses produksi, tahan lama atau yang mempunyai umur pemakaian lebih dari satu tahun seperti bangunan, mesin-mesin dan alat angkutan. Termasuk pula di sini perbaikan besar (berat) yang sifatnya memperpanjang umur atau mengubah bentuk atau kapasitas barang modal tersebut. Pengeluaran barang modal untuk keperluan militer juga dicakup sebagai PMTB. Klasifikasi komponen PMTB dibagi menjadi 6 sub komponen yaitu Konstruksi; Mesin dan Peralatan; Kendaraan; Peralatan Lainnya; Cultivated Biological Resources (CBR) dan Produk Kekayaan Intelektual.
 8. Ekspor barang dan jasa merupakan transaksi perdagangan barang dan jasa dari penduduk (residen) ke bukan penduduk (nonresiden). Impor barang dan jasa adalah transaksi perdagangan dari bukan penduduk ke penduduk. Ekspor atau impor barang terjadi pada saat terjadi perubahan hak kepemilikan barang antara penduduk dengan bukan
7. *Gross Fixed Capital Formation (GFCF) includes procurement, manufacture, and the purchase of capital goods. Capital goods are goods which are used for the production process, durable or have a service life of more than one year such as buildings, machinery, and transportation equipment. Including here: huge improvement that are to extend the life or changing the shape or the capacity of the capital goods. Capital expenditures for military purposes are also covered as GFCF. GFCF component are classified into six sub-components: Construction; Machinery and Equipment; vehicle; Other equipment; Cultivated Biological Resources (CBR) and Intellectual Property Product.*
 8. *Exports of goods and services consist of transactions of goods and services from residents to non-residents. Imports of goods and services consist of transaction of goods and services from non-residents to residents. Exports and imports of goods occur when there are changes in ownership of goods between residents and non-residents (with or without physical*

penduduk (dengan atau tanpa perpindahan fisik barang tersebut). Pada PDB dengan tahun dasar 2010, ekspor dan impor barang dirinci menjadi nonmigas dan migas.

9. Produk Domestik Bruto maupun agregat turunannya disajikan dalam 2 (dua) versi penilaian, yaitu atas dasar "harga berlaku" dan atas dasar "harga konstan". Disebut sebagai harga berlaku karena seluruh agregat dinilai dengan menggunakan harga pada tahun berjalan, sedangkan harga konstan penilaiannya didasarkan kepada harga satu tahun dasar tertentu, dalam publikasi ini digunakan harga tahun 2010.
10. Laju pertumbuhan Produk Domestik Bruto diperoleh dari perhitungan PDB atas dasar harga konstan. Diperoleh dengan cara mengurangi nilai PDB pada tahun ke-n terhadap nilai pada tahun ke n-1 (tahun sebelumnya), dibagi dengan nilai pada tahun ke n-1, dikalikan dengan 100 persen. Laju pertumbuhan menunjukkan perkembangan agregat pendapatan dari satu waktu tertentu terhadap waktu sebelumnya.

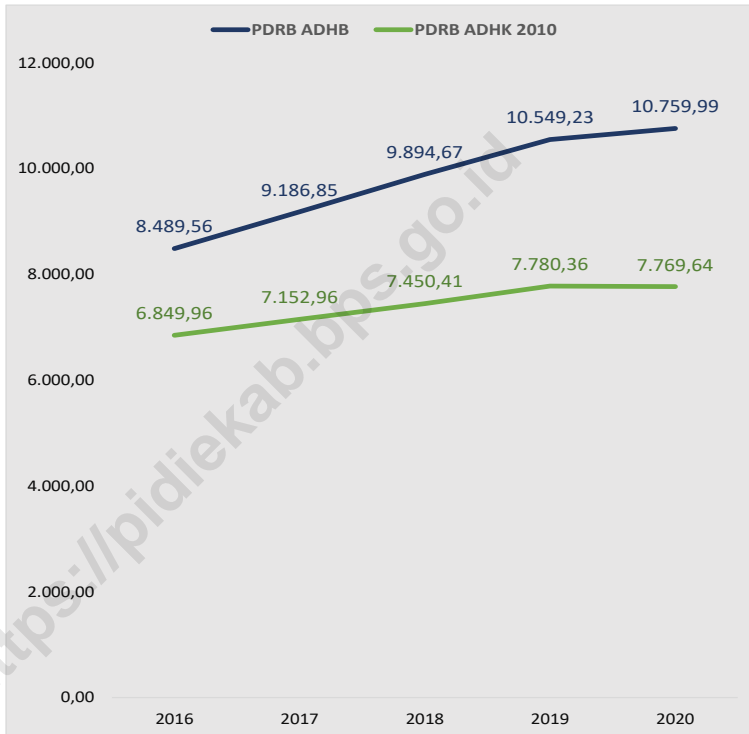
movements of goods across frontiers). On the GDP at 2010 basic year, exports and imports of goods specified into non oil and gas and oil and gas.

9. *GDP and its aggregations are presented in two forms: at current market prices and at constant base year market prices. In presenting current market prices, all aggregates are valued at current market prices, while base year constant market prices are shown by valuing all aggregates at fixed base year prices. Year of 2010 is used as the base year in this publication.*
10. *Growth rate of Gross Domestic Product is derived from GDP at constant market prices. It is obtained by subtracting the value of GDP year n with the value of GDP year n-1, divided by the value of GDP year n-1 then multiplied by 100 percent. The growth rate of GDP explains the income growth during the given period.*

Gambar 12.1
Figures

Produk Domestik Regional Bruto Atas Dasar Harga Berlaku dan Atas Dasar Harga Konstan 2010 Menurut Lapangan Usaha di Kabupaten Pidie (miliar rupiah), 2016–2020

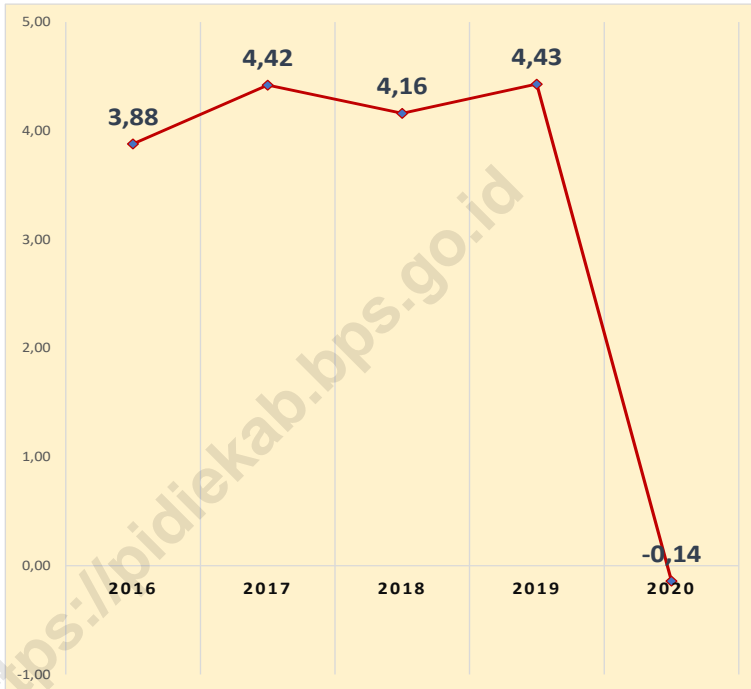
Gross Regional Domestic Product at Current Market Prices and 2010 Constant Market Price by Industry in Pidie Regency (billion rupiahs), 2016–2020



Sumber/Source : BPS Kabupaten Pidie / Statistics of Pidie Regency

Gambar 12.2
Figures

.Laju Pertumbuhan Produk Domestik Regional Bruto Atas Dasar Harga Konstan 2010 Menurut Lapangan Usaha di Kabupaten Pidie (persen), 2017–2020
Growth Rate of Gross Regional Domestic Product at 2010 Constant Market Prices by Industry in Pidie Regency (percent), 2017–2020



Sumber/Source : BPS Kabupaten Pidie / Statistics of Pidie Regency

Tabel
Table 12.1.

**Produk Domestik Regional Bruto Atas Dasar Harga
Berlaku Menurut Lapangan Usaha di Kabupaten Pidie
(miliar rupiah), 2016–2020**
**Gross Regional Domestic Product at Current Market Prices
by Industry in Pidie Regency (billion rupiahs), 2016–
2020**

Lapangan Usaha/Industry	2016	2017	2018	2019	2020
(1)	(2)	(3)	(4)	(5)	(6)
A Pertanian, Kehutanan, dan Perikanan/ <i>Agriculture, Forestry, and Fishing</i>	3 486,45	3 751,02	4 019,13	4 215,66	4 418,34
B Pertambangan dan Penggalian/ <i>Mining and Quarrying</i>	259,22	264,93	267,09	281,03	299,23
C Industri Pengolahan/ <i>Manufacturing</i>	256,41	290,11	315,53	310,29	307,46
D Pengadaan Listrik dan Gas/ <i>Electricity and Gas</i>	8,24	9,53	10,39	12,32	11,54
E Pengadaan Air; Pengelolaan Sampah, Limbah, dan Daur Ulang/ <i>Water Supply; Sewerage, Waste Management, and Remediation Activities</i>	1,18	1,26	1,35	1,53	1,61
F Konstruksi/ <i>Construction</i>	510,76	565,88	631,98	705,04	802,96
G Perdagangan Besar dan Eceran; Reparasi Mobil dan Sepeda Motor/ <i>Wholesale and Retail Trade; Repair of Motor Vehicles and Motorcycles</i>	1 313,27	1 420,11	1 530,17	1 599,00	1 535,41
H Transportasi dan Pergudangan/ <i>Transportation and Storage</i>	504,24	532,02	549,76	576,08	449,81
I Penyediaan Akomodasi dan Makan Minum/ <i>Accommodation and Food Service Activities</i>	105,90	116,98	129,84	144,06	143,62
J Informasi dan Komunikasi/ <i>Information and Communication</i>	186,94	193,73	198,77	208,89	231,16

Lanjutan Tabel/*Continued Table* 12.1

Lapangan Usaha/ <i>Industry</i>		2016	2017	2018	2019	2020
(1)		(2)	(3)	(4)	(5)	(6)
K	Jasa Keuangan dan Asuransi/ <i>Financial and Insurance Activities</i>	132,25	139,09	145,63	160,48	160,60
L	Real Estat/ <i>Real Estate Activities</i>	308,46	337,46	362,80	389,43	390,77
M,N	Jasa Perusahaan/ <i>Business Activities</i>	49,41	53,71	58,28	62,11	62,35
O	Administrasi Pemerintahan, Pertahanan, dan Jaminan Sosial Wajib/ <i>Public Administration and Defence; Compulsory Social Security</i>	807,44	904,07	1 013,73	1 135,80	1 133,88
P	Jasa Pendidikan/ <i>Education</i>	181,64	198,59	217,28	249,64	265,84
Q	Jasa Kesehatan dan Kegiatan Sosial/ <i>Human Health and Social Work Activities</i>	239,74	261,04	285,16	323,90	362,36
R,S,T,U	Jasa Lainnya/ <i>Other Services Activities</i>	138,01	147,31	157,79	173,96	183,05
Produk Domestik Regional Bruto/<i>Gross Regional Domestic Product</i>		8 489,56	9 186,85	9 894,67	10 549,23	10 759,99

Catatan/*Note*: ...Sumber/*Source*: BPS Kabupaten Pidie / Statistics of Pidie Regency

Tabel
Table 12.2

Produk Domestik Regional Bruto Atas Dasar Harga Konstan 2010 Menurut Lapangan Usaha di Kabupaten Pidie (miliar rupiah), 2016–2020
Gross Regional Domestic Product at 2010 Constant Market Prices by Industry in Pidie Regency (billion rupiahs), 2016–2020

Lapangan Usaha/Industry		2016	2017	2018	2019	2020
(1)		(2)	(3)	(4)	(5)	(6)
A	Pertanian, Kehutanan, dan Perikanan/ <i>Agriculture, Forestry, and Fishing</i>	2 743,53	2 837,16	2 919,82	3 012,89	3 108,43
B	Pertambangan dan Penggalian/ <i>Mining and Quarrying</i>	237,89	243,11	244,46	249,80	255,15
C	Industri Pengolahan/ <i>Manufacturing</i>	196,41	210,53	225,01	226,65	218,92
D	Pengadaan Listrik dan Gas/ <i>Electricity and Gas</i>	8,24	8,74	9,33	10,78	10,26
E	Pengadaan Air; Pengelolaan Sampah, Limbah, dan Daur Ulang/ <i>Water Supply; Sewerage, Waste Management, and Remediation Activities</i>	0,75	0,79	0,82	0,90	0,92
F	Konstruksi/ <i>Construction</i>	431,21	467,83	507,13	550,99	621,12
G	Perdagangan Besar dan Eceran; Reparasi Mobil dan Sepeda Motor/ <i>Wholesale and Retail Trade; Repair of Motor Vehicles and Motorcycles</i>	1 077,96	1 119,70	1 163,66	1 209,97	1 148,82
H	Transportasi dan Pergudangan/ <i>Transportation and Storage</i>	434,99	457,12	480,85	506,35	391,93
I	Penyediaan Akomodasi dan Makan Minum/ <i>Accommodation and Food Service Activities</i>	77,82	81,79	86,02	90,57	86,61
J	Informasi dan Komunikasi/ <i>Information and Communication</i>	179,00	184,25	187,68	193,39	215,30

Lanjutan Tabel/*Continued Table 12.2*

Lapangan Usaha/Industry		2016	2017	2018	2019	2020
(1)		(2)	(3)	(4)	(5)	(6)
K	Jasa Keuangan dan Asuransi/ <i>Financial and Insurance Activities</i>	102,64	107,21	111,07	121,81	122,40
L	Real Estat/ <i>Real Estate Activities</i>	244,95	258,05	270,17	282,87	280,57
M,N	Jasa Perusahaan/ <i>Business Activities</i>	39,70	40,82	42,00	43,09	42,48
O	Administrasi Pemerintahan, Pertahanan, dan Jaminan Sosial Wajib/ <i>Public Administration and Defence; Compulsory Social Security</i>	608,43	643,77	683,04	722,31	688,97
P	Jasa Pendidikan/ <i>Education</i>	153,74	162,22	171,47	183,65	190,88
Q	Jasa Kesehatan dan Kegiatan Sosial/ <i>Human Health and Social Work Activities</i>	193,75	204,66	216,32	232,87	243,48
R,S,T,U	Jasa Lainnya/ <i>Other Services Activities</i>	118,94	125,23	131,55	141,46	143,40
Produk Domestik Regional Bruto/<i>Gross Regional Domestic Product</i>		6 849,96	7 152,96	7 450,41	7 780,36	7 769,64

Catatan/Note: ...

Sumber/Source: BPS Kabupaten Pidie / Statistics of Pidie Regency

Tabel
Table 12.3

Distribusi Persentase Produk Domestik Regional Bruto Atas Dasar Harga Berlaku Menurut Lapangan Usaha di Kabupaten Pidie, 2016–2020
Percentage Distribution of Gross Regional Domestic Product at Current Market Prices by Industry in Pidie Regency, 2016–2020

Lapangan Usaha/ <i>Industry</i>	2016	2017	2018	2019	2020
(1)	(2)	(3)	(4)	(5)	(6)
A Pertanian, Kehutanan, dan Perikanan/ <i>Agriculture, Forestry, and Fishing</i>	41,07	40,83	40,62	39,96	41,06
B Pertambangan dan Penggalian/ <i>Mining and Quarrying</i>	3,05	2,88	2,70	2,66	2,78
C Industri Pengolahan/ <i>Manufacturing</i>	3,02	3,16	3,19	2,94	2,86
D Pengadaan Listrik dan Gas/ <i>Electricity and Gas</i>	0,10	0,10	0,10	0,12	0,11
E Pengadaan Air; Pengelolaan Sampah, Limbah, dan Daur Ulang/ <i>Water Supply; Sewerage, Waste Management, and Remediation Activities</i>	0,01	0,01	0,01	0,01	0,01
F Konstruksi/ <i>Construction</i>	6,02	6,16	6,39	6,68	7,46
G Perdagangan Besar dan Eceran; Reparasi Mobil dan Sepeda Motor/ <i>Wholesale and Retail Trade; Repair of Motor Vehicles and Motorcycles</i>	15,47	15,46	15,46	15,16	14,27
H Transportasi dan Pergudangan/ <i>Transportation and Storage</i>	5,94	5,79	5,56	5,46	4,18
I Penyediaan Akomodasi dan Makan Minum/ <i>Accommodation and Food Service Activities</i>	1,25	1,27	1,31	1,37	1,33
J Informasi dan Komunikasi/ <i>Information and Communication</i>	2,20	2,11	2,01	1,98	2,15
K Jasa Keuangan dan Asuransi/ <i>Financial and Insurance Activities</i>	1,56	1,51	1,47	1,52	1,49

Lanjutan Tabel/*Continued Table* 12.3

Lapangan Usaha/ <i>Industry</i>		2016	2017	2018	2019	2020
(1)		(2)	(3)	(4)	(5)	(6)
L	Real Estat/ <i>Real Estate Activities</i>	3,63	3,67	3,67	3,69	3,63
M,N	Jasa Perusahaan/ <i>Business Activities</i>	0,58	0,58	0,59	0,59	0,58
O	Administrasi Pemerintahan, Pertahanan, dan Jaminan Sosial Wajib/ <i>Public Administration and Defence; Compulsory Social Security</i>	9,51	9,84	10,25	10,77	10,54
P	Jasa Pendidikan/ <i>Education</i>	2,14	2,16	2,20	2,37	2,47
Q	Jasa Kesehatan dan Kegiatan Sosial/ <i>Human Health and Social Work Activities</i>	2,82	2,84	2,88	3,07	3,37
R,S,T,U	Jasa Lainnya/ <i>Other Services Activities</i>	1,63	1,60	1,59	1,65	1,70
Produk Domestik Regional Bruto/<i>Gross Regional Domestic Product</i>		100,00	100,00	100,00	100,00	100,00

Catatan/*Note*: ...Sumber/*Source*: BPS Kabupaten Pidie / Statistics of Pidie Regency

Tabel
Table 12.4

Laju Pertumbuhan Produk Domestik Regional Bruto Atas Dasar Harga Konstan 2010 Menurut Lapangan Usaha di Kabupaten Pidie (persen), 2017–2020
Growth Rate of Gross Regional Domestic Product at 2010 Constant Market Prices by Industry in Pidie Regency (percent), 2017–2020

Lapangan Usaha/Industry		2017	2018	2019	2020
(1)		(2)	(3)	(4)	(5)
A	Pertanian, Kehutanan, dan Perikanan/ <i>Agriculture, Forestry, and Fishing</i>	3,41	2,91	3,19	3,17
B	Pertambangan dan Penggalian/ <i>Mining and Quarrying</i>	2,19	0,55	2,19	2,14
C	Industri Pengolahan/ <i>Manufacturing</i>	7,19	6,88	0,73	-3,41
D	Pengadaan Listrik dan Gas/ <i>Electricity and Gas</i>	6,15	6,73	15,52	-4,83
E	Pengadaan Air; Pengelolaan Sampah, Limbah, dan Daur Ulang/ <i>Water Supply; Sewerage, Waste Management, and Remediation Activities</i>	4,74	4,00	9,60	2,10
F	Konstruksi/ <i>Construction</i>	8,49	8,40	8,65	12,73
G	Perdagangan Besar dan Eceran; Reparasi Mobil dan Sepeda Motor/ <i>Wholesale and Retail Trade; Repair of Motor Vehicles and Motorcycles</i>	3,87	3,93	3,98	-5,05
H	Transportasi dan Pergudangan/ <i>Transportation and Storage</i>	5,09	5,19	5,30	-22,60
I	Penyediaan Akomodasi dan Makan Minum/ <i>Accommodation and Food Service Activities</i>	5,11	5,17	5,30	-4,37
J	Informasi dan Komunikasi/ <i>Information and Communication</i>	2,94	1,86	3,04	11,33
K	Jasa Keuangan dan Asuransi/ <i>Financial and Insurance Activities</i>	4,45	3,60	9,67	0,48
L	Real Estat/ <i>Real Estate Activities</i>	5,35	4,70	4,70	-0,81
M,N	Jasa Perusahaan/ <i>Business Activities</i>	2,82	2,90	2,59	-1,42

Lanjutan Tabel/*Continued Table 12.4*

Lapangan Usaha/Industry		2017	2018	2019	2020
	(1)	(2)	(3)	(4)	(5)
0	Administrasi Pemerintahan, Pertahanan, dan Jaminan Sosial Wajib/ <i>Public Administration and Defence; Compulsory Social Security</i>	5,81	6,10	5,75	-4,62
P	Jasa Pendidikan/ <i>Education</i>	5,51	5,70	7,10	3,94
Q	Jasa Kesehatan dan Kegiatan Sosial/ <i>Human Health and Social Work Activities</i>	5,63	5,70	7,65	4,56
R,S,T,U	Jasa Lainnya/ <i>Other Services Activities</i>	5,29	5,05	7,53	1,37
	Produk Domestik Regional Bruto/<i>Gross Regional Domestic Product</i>	4,42	4,16	4,43	-0,14

Catatan/Note: ...

Sumber/Source: BPS Kabupaten Pidie / Statistics of Pidie Regency

Tabel
Table 12.5**Produk Domestik Regional Bruto Atas Dasar Harga Berlaku Menurut Jenis Pengeluaran (miliar rupiah) di Kabupaten Pidie (miliar rupiah), 2016–2019**
Gross Regional Domestic Product at Current Market Prices by Type of Expenditure in Pidie Regency (billion rupiahs), 2016–2019

Jenis Pengeluaran Type of Expenditure	2016	2017	2018	2019
(1)	(2)	(3)	(4)	(5)
Pengeluaran Konsumsi Rumah Tangga <i>Household Consumption Expenditure</i>	6 622,96	6.883,83	7.123,55	7.441,74
Pengeluaran Konsumsi LNPRT <i>NPISH Consumption Expenditure</i>	219,68	234,54	247,57	276,27
Pengeluaran Konsumsi Pemerintah <i>Government Consumption Expenditure</i>	2.010,03	2.096,65	2.100,53	2.235,45
Pembentukan Modal Tetap Bruto <i>Gross Fixed Capital Formation</i>	2.624,67	2.759,53	2.918,35	3.140,14
Perubahan Inventori <i>Changes in Inventories</i>	-9,54	6,55	1,25	1,74
Net Ekspor Barang dan Jasa / <i>Net Exports of Goods and Services</i>	5.463,73	5.915,14	6.355,66	6.932,86
Produk Domestik Regional Bruto/Gross Regional Domestic Product	8.441,96	8.709,41	8.846,18	9.464,59

Catatan/Note: ...

Sumber/Source: BPS Kabupaten Pidie / Statistics of Pidie Regency

Tabel
Table 12.6

Produk Domestik Regional Bruto Atas Dasar Harga Konstan 2010 Menurut Jenis Pengeluaran (miliar rupiah) di Kabupaten Pidie (miliar rupiah), 2016–2019
Gross Regional Domestic Product at 2010 Constant Market Prices by Type of Expenditure in Pidie Regency (billion rupiahs), 2016–2019

Jenis Pengeluaran <i>Type of Expenditure</i>	2016	2017	2018	2019
(1)	(2)	(3)	(4)	(5)
Pengeluaran Konsumsi Rumah Tangga <i>Household Consumption Expenditure</i>	5.513,15	5.642,76	5.779,44	5.954,41
Pengeluaran Konsumsi LNPRT <i>NPISH Consumption Expenditure</i>	161,77	171,55	179,04	199,59
Pengeluaran Konsumsi Pemerintah <i>Government Consumption Expenditure</i>	1.348,00	1.365,40	1.367,77	1.410,96
Pembentukan Modal Tetap Bruto <i>Gross Fixed Capital Formation</i>	2.052,42	2.125,31	2.217,54	2.373,46
Perubahan Inventori <i>Changes in Inventories</i>	-1,13	0,75	0,74	1,72
Net Ekspor Barang dan Jasa / <i>Net Exports of Goods and Services</i>	3.684,84	3.789,61	3.903,96	4.083,44
Produk Domestik Regional Bruto/Gross Regional Domestic Product	5.909,09	5.942,42	5.992,03	6.237,59

Catatan/Note: ...

Sumber/Source: BPS Kabupaten Pidie / Statistics of Pidie Regency

PERBANDINGAN ANTAR KABUPATEN/KOTA

BAB 13

REGENCY/MUNICIPAL COMPARISON

IPM, 2020

Kabupaten



Kota



IPM Aceh

71,99



KABUPATEN PIDIE DALAM ANGKA **2021**
PIDIE REGENCY IN FIGURE

PENJELASAN TEKNIS

1. **Laju pertumbuhan penduduk** adalah angka yang menunjukkan persentase penambahan penduduk dalam jangka waktu tertentu.
2. **Laju Pertumbuhan PDB/PDRB** adalah laju pertumbuhan produk domestik bruto (PDB) atas dasar harga konstan diperoleh dengan mengurangi nilai pada tahun ke n dengan nilai pada tahun ke $(n-1)$ dibagi dengan nilai pada tahun ke $(n-1)$ dikalikan dengan 100 persen. Laju pertumbuhan PDB/PDRB menunjukkan suatu tingkat perkembangan riil dari agregat pendapatan untuk masing-masing tahun dibandingkan dengan tahun sebelumnya.
3. **Indeks Pembangunan Manusia (IPM)** merupakan indikator penting untuk mengukur keberhasilan dalam upaya membangun kualitas hidup manusia (masyarakat/penduduk) IPM dapat menentukan peringkat atau level pembangunan suatu wilayah/ negara. Bagi Indonesia, IPM merupakan data strategis karena selain sebagai ukuran kinerja pemerintah, IPM juga digunakan sebagai salah satu alokator penentuan Dana Alokasi Umum (DAU).
4. **Penduduk Miskin** adalah penduduk yang memiliki rata-rata pengeluaran per kapita per bulan

TECHNICAL NOTES

1. **The rate of Population growth** is a number that represents the percentage of population growth in a given time period.
2. **GDP Growth/GRDP** is the growth rate of gross domestic product (GDP) at constant price is obtained by subtracting the value in year n with value in the year to the $(n-1)$ divided by the value in the year to the $(n-1)$ multiplied by 100 percent. The growth rate of the GDP/GRDP shows a level of real development of aggregate income for each year compared with the previous year.
3. **Human Development Index (IPM)** is an important indicator to measure success in effort to build the quality of human life (community/population), IPM can rank of level of development of region/country. For Indonesia the HDI is strategic because in addition to the data as measure of the Government's performance, HDI is also used as one allocator determining the General Allocation Fund (DAU).
4. **A person whose expenditure per capita per month is below the poverty line is considered to be**

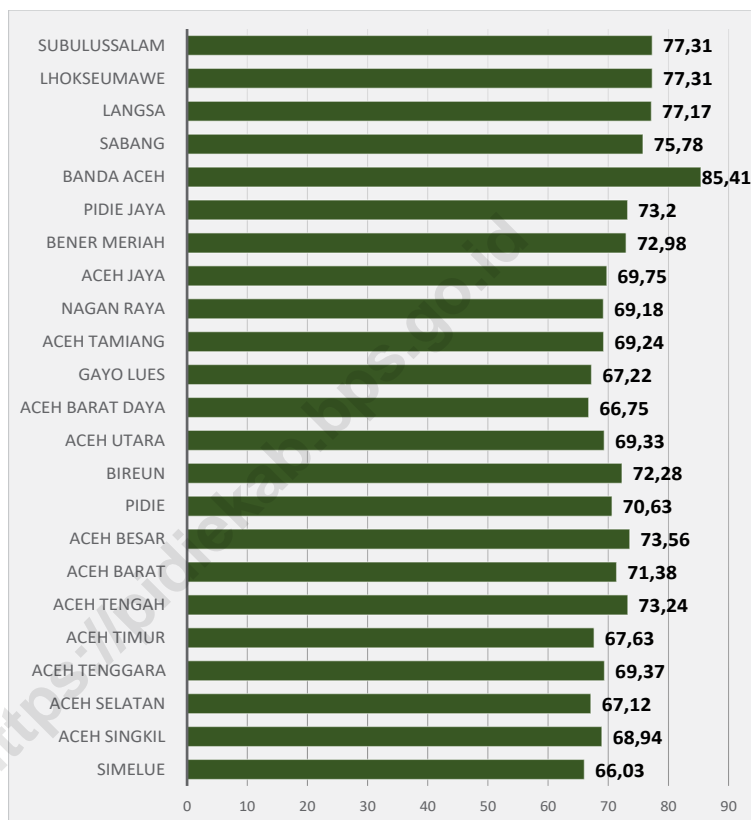
di bawah Garis Kemiskinan.

poor.

<https://pidiekab.bps.go.id>

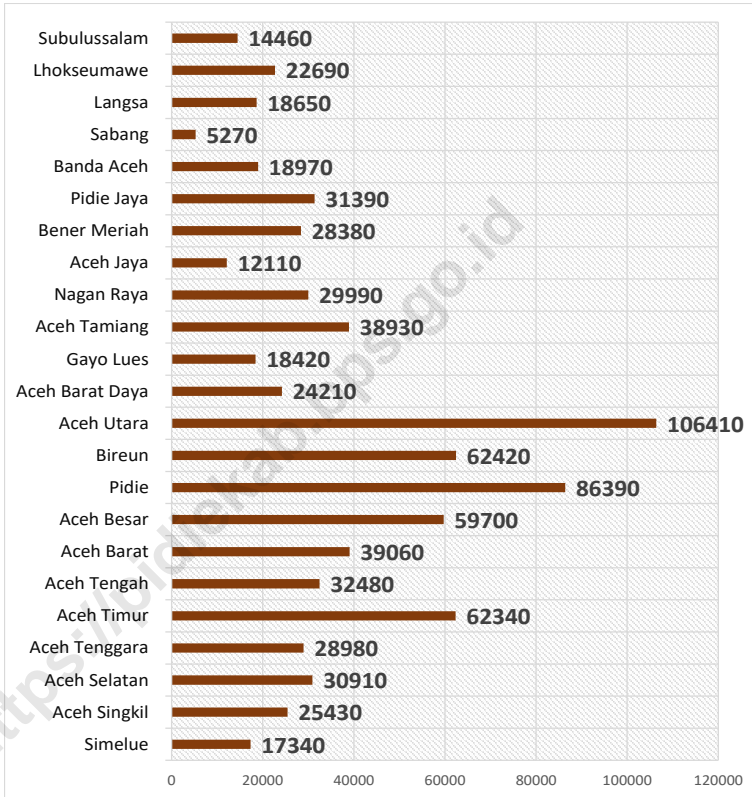
Gambar 13.1
Figures

**Indeks Pembangunan Manusia Menurut Kabupaten/Kota
di Provinsi Aceh, 2016–2020**
*Human Development Index by Regency/Municipality in
Aceh Province, 2016–2020*



Sumber/Source : Badan Pusat Statistik Provinsi Aceh/ BPS-Statistics of Aceh Province

Gambar 13.2 Jumlah Penduduk Miskin Menurut Kabupaten/Kota di Provinsi Aceh (ribu), 2016–2020
Figures **13.2** Number of Poor Population by Regency/Municipality in Aceh Province (thousand), 2016–2020



Sumber/Source : Badan Pusat Statistik Provinsi Aceh/ BPS-Statistics of Aceh Province

Tabel
Table 13.1**Jumlah Penduduk Menurut Kabupaten/Kota di Provinsi Aceh (ribu), 2020**
Population by Regency/Municipality in Aceh Province (thousand), 2020

Kabupaten/Kota Regency/Municipality	2020
(1)	(2)
Kabupaten/ Regency	
1 Simelue	92,865
2 Aceh Singkil	126,514
3 Aceh Selatan	232,414
4 Aceh Tenggara	220,86
5 Aceh Timur	422,401
6 Aceh Tengah	215,576
7 Aceh Barat	198,736
8 Aceh Besar	405,535
9 Pidie	435,275
10 Bireun	436,418
11 Aceh Utara	602,793
12 Aceh Barat Daya	150,775
13 Gayo Lues	99,532
14 Aceh Tamiang	294,356
15 Nagan Raya	168,392
16 Aceh Jaya	93,159
17 Bener Meriah	161,342
18 Pidie Jaya	158,397
Kota/ City	
1 Banda Aceh	252,899
2 Sabang	41,197
3 Langsa	185,971
4 Lhokseumawe	188,713
5 Subulussalam	90,751
Aceh	5 274,871

Catatan/Note: ...

Sumber/Source: Badan Pusat Statistik Provinsi Aceh/ BPS-Statistics of Aceh Province

Tabel
Table 13.2

Laju Pertumbuhan Produk Domestik Regional Bruto Atas Dasar Harga Konstan 2010 Menurut Kabupaten/Kota di Provinsi Aceh (persen), 2016–2020
Rate of Growth of Gross Regional Domestic Products at Constant 2010 Prices by Regency/Municipality in Aceh Province (percent), 2016–2020

Kabupaten/Kota Regency/Municipality	2016	2017	2018	2019	2020
(1)	(2)	(3)	(4)	(5)	(6)
Kabupaten/ Regency					
1 Simelue	4,55	4,42	4,48	4,75	0,15
2 Aceh Singkil	4,16	3,93	3,96	4,19	(1,16)
3 Aceh Selatan	4,64	3,93	4,68	4,14	(0,05)
4 Aceh Tenggara	4,24	4,65	3,46	4,14	(0,17)
5 Aceh Timur	-1,16	4,34	4,38	4,41	1,79
6 Aceh Tengah	4,59	4,08	4,10	3,26	(1,21)
7 Aceh Barat	2,92	13,15	9,60	4,86	1,87
8 Aceh Besar	4,05	4,00	4,08	4,31	0,31
9 Pidie	3,88	4,42	4,28	4,42	(0,14)
10 Bireun	4,04	4,16	4,25	5,00	(0,94)
11 Aceh Utara	0,07	2,36	5,16	3,54	0,97
12 Aceh Barat Daya	4,56	4,46	4,68	4,74	(0,52)
13 Gayo Lues	4,13	4,83	3,04	1,01	0,88
14 Aceh Tamiang	2,83	4,00	4,32	4,49	0,42
15 Nagan Raya	4,05	3,95	4,35	5,99	3,54
16 Aceh Jaya	3,89	4,00	4,03	3,72	(0,62)
17 Bener Meriah	4,43	4,09	4,17	4,32	0,26
18 Pidie Jaya	3,70	5,80	4,67	4,08	(1,11)
Kota/ City					
1 Banda Aceh	5,93	3,39	4,49	4,18	(3,29)
2 Sabang	4,85	6,07	5,86	5,82	(1,15)
3 Langsa	4,49	4,43	4,54	4,44	(1,06)
4 Lhokseumawe	-1,52	2,19	3,72	3,97	(1,45)
5 Subulussalam	4,69	4,96	4,89	4,42	1,97
Aceh	3,29	4,18	4,61	4,15	(0,37)

Catatan/Note: ...

Sumber/Source: Badan Pusat Statistik Provinsi Aceh/ BPS-Statistics of Aceh Province

Tabel
Table 13.3**Jumlah Penduduk Miskin Menurut Kabupaten/Kota di
Provinsi Aceh (ribu), 2016–2020**
**Number of Poor Population by Regency/Municipality in
Aceh Province (thousand), 2016–2020**

Kabupaten/Kota Regency/Municipality	2016	2017	2018	2019	2020
(1)	(2)	(3)	(4)	(5)	(6)
Kabupaten/ Regency					
1 Simelue	17 930	18 400	18 221	17 670	17 340
2 Aceh Singkil	25 090	26 270	25 735	25 660	25 430
3 Aceh Selatan	30 680	32 510	32 815	31 060	30 910
4 Aceh Tenggara	29 390	30 840	30 203	28 930	28 980
5 Aceh Timur	61 630	63 670	61 644	62 790	62 340
6 Aceh Tengah	33 160	34 240	32 314	32 780	32 480
7 Aceh Barat	40 110	40 720	39 562	39 290	39 060
8 Aceh Besar	62 030	62 720	60 084	58 900	59 700
9 Pidie	90 160	92 350	89 533	86 290	86 390
10 Bireun	70 440	71 540	65 744	63 600	62 420
11 Aceh Utara	115 050	118 740	111 272	107 340	106 410
12 Aceh Barat Daya	25 730	26 570	25 229	24 360	24 210
13 Gayo Lues	19 480	19 910	19 087	18 630	18 420
14 Aceh Tamiang	40 880	42 010	41 209	39 350	38 930
15 Nagan Raya	30 310	31 060	31 056	29 930	29 990
16 Aceh Jaya	13 100	13 230	12 846	12 350	12 110
17 Bener Meriah	29 820	29 990	29 078	28 450	28 380
18 Pidie Jaya	31 940	33 600	31 720	30 970	31 390
Kota/ City					
1 Banda Aceh	18 800	19 230	19 130	19 420	18 970
2 Sabang	5 810	5 980	5 615	5 430	5 270
3 Langsa	18 630	19 200	18 734	18 620	18 650
4 Lhokseumawe	23 280	24 400	23 879	23 050	22 690
5 Subulussalam	14 990	15 440	14 778	14 560	14 460
Aceh	848 444	872 610	839 488	819 440	814 910

Catatan/Note: ...

Sumber/Source: Badan Pusat Statistik Provinsi Aceh/ BPS-Statistics of Aceh Province

Tabel
Table 13.4

**Indeks Pembangunan Manusia Menurut Kabupaten/Kota
di Provinsi Aceh, 2016–2020**
*Human Development Index by Regency/Municipality in
Aceh Province, 2016–2020*

Kabupaten/Kota Regency/Municipality	2016	2017	2018	2019	2020
(1)	(2)	(3)	(4)	(5)	(6)
Kabupaten/ Regency					
1 Simelue	63,82	64,41	64,74	65,70	66,03
2 Aceh Singkil	66,96	67,37	68,02	68,91	68,94
3 Aceh Selatan	64,13	65,03	65,92	66,90	67,12
4 Aceh Tenggara	67,48	68,09	68,67	69,36	69,37
5 Aceh Timur	65,42	66,32	66,82	67,39	67,63
6 Aceh Tengah	72,04	72,19	72,64	73,14	73,24
7 Aceh Barat	69,26	70,20	70,47	71,22	71,38
8 Aceh Besar	71,75	72,00	72,73	73,55	73,56
9 Pidie	69,06	69,52	69,93	70,41	70,63
10 Bireun	70,21	71,11	71,37	72,27	72,28
11 Aceh Utara	67,19	67,67	68,36	69,22	69,33
12 Aceh Barat Daya	64,57	65,09	65,67	66,56	66,75
13 Gayo Lues	64,26	65,01	65,88	66,87	67,22
14 Aceh Tamiang	67,41	67,99	68,45	69,23	69,24
15 Nagan Raya	67,32	67,78	68,15	69,11	69,18
16 Aceh Jaya	67,70	68,07	68,83	69,74	69,75
17 Bener Meriah	71,42	71,89	72,14	72,97	72,98
18 Pidie Jaya	71,13	71,73	72,12	72,87	73,20
Kota/ City					
1 Banda Aceh	83,73	83,95	84,37	85,07	85,41
2 Sabang	73,36	74,10	74,82	75,77	75,78
3 Langsa	75,41	75,89	76,34	77,16	77,17
4 Lhokseumawe	75,78	76,34	76,62	77,30	77,31
5 Subulussalam	62,18	62,88	63,48	64,46	77,31
Aceh	70,00	70,60	71,19	71,90	71,99

Catatan/Note: ...

Sumber/Source: Badan Pusat Statistik Provinsi Aceh/ BPS-Statistics of Aceh Province



Sensus
Penduduk
2020

DATA

MENCERDASKAN BANGSA

Enlighten The Nation



**BADAN PUSAT STATISTIK
KABUPATEN PIDIE**
BPS-Statistics of Pidie Regency

JL. Prof. A. Majid Ibrahim, Sigli
Telp (0653) 21201 Faks (0653) 21201
Homepage : pidiekab.bps.go.id Email : bps1109@bps.go.id

