

KABUPATEN ACEH TIMUR DALAM ANGKA ACEH TIMUR REGENCY IN FIGURES 2021



**BADAN PUSAT STATISTIK
KABUPATEN ACEH TIMUR
BPS-STATISTICS OF ACEH TIMUR REGENCY**

**KABUPATEN
ACEH TIMUR
DALAM ANGKA
ACEH TIMUR REGENCY
IN FIGURES
2021**



ACEH TIMUR DALAM ANGKA
ACEH TIMUR in Figures
2021

ISSN: 2477-0418

No. Publikasi/*Publication Number*: 11050.2003

Katalog /*Catalog*: 1102001

Ukuran Buku/*Book Size*: 14,8 cm x 21 cm

Jumlah Halaman/*Number of Pages* : xlviii +548. hal/*pages*

Naskah/*Manuscript*:

BPS ACEH TIMUR

BPS-Statistics of ACEH TIMUR

Penyunting/*Editor*:

BPS ACEH TIMUR

BPS-Statistics of ACEH TIMUR

Gambar Kover/*Cover Design*:

Seksi Integrasi Pengolahan dan Diseminasi Statistik

Section of Integration Processing and Statistics Dissemination

Ilustrasi Kover/*Cover Illustration*:

Gedung DPRK Aceh Timur

Diterbitkan oleh/*Published by*:

©BPS Kab. ACEH TIMUR /*BPS-Statistics of ACEH TIMUR Regency*

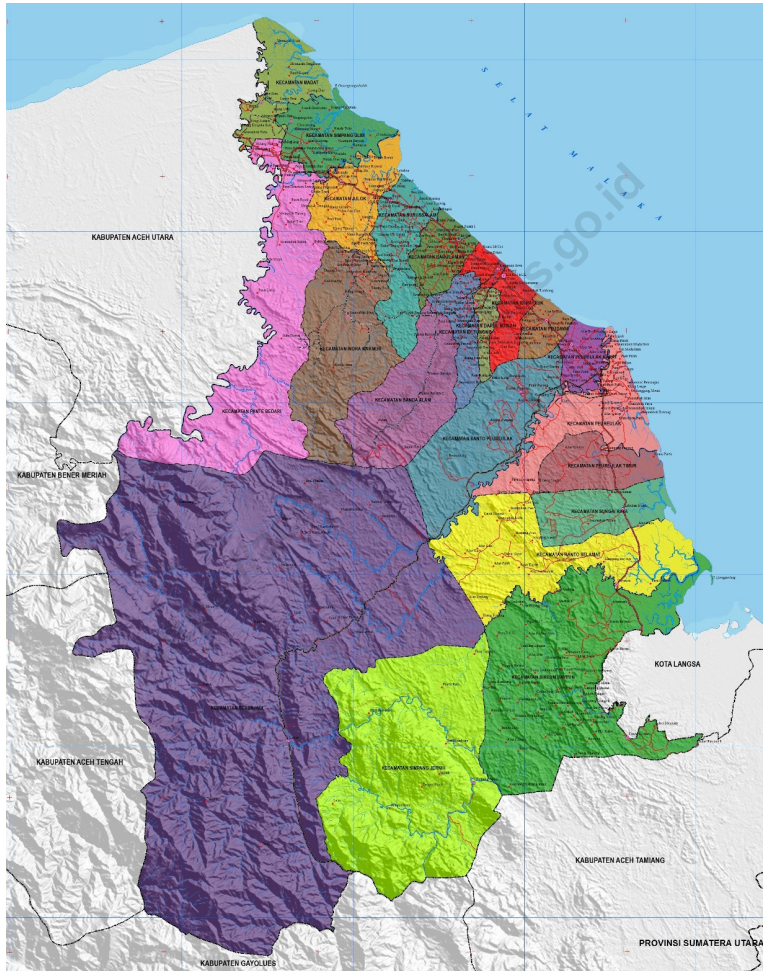
Dicetak oleh/*Printed by*:

...

Dilarang mengumumkan, mendistribusikan, mengomunikasikan, dan/atau menggandakan sebagian atau seluruh isi buku ini untuk tujuan komersil tanpa izin tertulis dari Badan Pusat Statistik.

Prohibited to announce, distribute, communicate, and/or copy part or all of this book for commercial purpose without permission from BPS-Statistics Indonesia.

PETA WILAYAH ACEH TIMUR
MAP OF ACEH TIMUR



<https://acehtimurkab.bps.go.id>

KEPALA BPS KABUPATEN ACEH TIMUR
CHIEF STATISTICIAN OF ACEH TIMUR



BUSNIR, S.Si

<https://acehtimurkab.bps.go.id>



KATA PENGANTAR

Aceh Timur Dalam Angka 2021 merupakan publikasi tahunan yang diterbitkan oleh BPS Kabupaten Aceh Timur. Disadari bahwa publikasi ini belum sepenuhnya memenuhi harapan pihak pemakai data khususnya para perencana, namun diharapkan dapat membantu melengkapi penyusunan rencana pembangunan di Kabupaten Aceh Timur.

Publikasi ini dapat terwujud berkat kerja sama dan bantuan dari berbagai pihak baik instansi pemerintah maupun swasta. Kepada semua pihak yang telah memberikan bantuan disampaikan penghargaan dan terima kasih yang sebesar – besarnya.

Walaupun publikasi ini telah disiapkan sebaik-baiknya, namun disadari masih ada kekurangan dan kesalahan yang terjadi. Untuk perbaikan publikasi ini, tanggapan dan saran yang bersifat konstruktif dari para pemakai sangat diharapkan.

Idi, Februari 2021
Kepala BPS
Kabupaten Aceh Timur

Busnir, S.Si
NIP. 19650404 198603 1 026



PREFACE

Aceh Timur in Figures 2021 is an annual publication written by BPS Regency of Aceh Timur. Honestly, this publication has not perfect yet and has not filled the user's hope, especially for the planners yet, but hopely it can help to equip compilation of development planning in this new regency.

This comprehensive publication has been made possible with the assistance and contribution from several governmental institutions and private organizations. To all parties who have been involved in the preparation of this publication, I would like to express my sincerest appreciation and gratitude.

Comments and constructive suggestions for the improvement of this publication are always welcome.

*Idi, February 2021
Chief Statistician of
East Aceh Regency*

Busnir, S.Si

NIP. 19650404 198603 1 026

DAFTAR ISI / CONTENTS

	Halaman <i>Page</i>
Kata Pengantar/ <i>Preface</i>	vi
Daftar Isi/ <i>Contents</i>	viii
Daftar Tabel/ <i>List of Tables</i>	x
Daftar Gambar/ <i>List of Figures</i>	x i
Daftar Singkatan/ <i>List of Abbreviations</i>	x vi
Statistik Kunci/ <i>Key Statistics</i>	x viii
1. Geografi dan Iklim/ <i>Geography and Climate</i>	1
2. Pemerintahan/ <i>Government</i>	19
3. Penduduk dan Ketenagakerjaan/ <i>Population and Employment</i>	87
4. Sosial dan Kesejahteraan Rakyat/ <i>Social and Welfare</i>	123
5. Pertanian, Kehutanan, Peternakan, dan Perikanan/ <i>Agriculture, Forestry, Livestock, and Fishery</i>	281
6. Industri, Pertambangan, dan Energi/ <i>Industry, Mining, and Energy</i>	429
7. Pariwisata/ <i>Tourism</i>	443
8. Transportasi dan Komunikasi/ <i>Transportation and Communication</i>	455
9. Perbankan, Koperasi, dan Harga-harga/ <i>Banking, Cooperative, dan Prices</i>	469
10. Pengeluaran Penduduk/ <i>Population Expenditure</i>	493
11. Perdagangan/ <i>Trade</i>	503
12. Sistem Neraca Regional/ <i>System of Regional Accounts</i>	517
13. Perbandingan Antar Kabupaten/Kota/ <i>Regency/Municipal Comparison</i>	535

<https://acehtimurkab.bps.go.id>

DAFTAR TABEL/LIST OF TABLES

Halaman
Page

1.	GEOGRAFI DAN IKLIM/ GEOGRAPHY AND CLIMATE	
1.1	KEADAAN GEOGRAFI GEOGRAPHY CONDITION	
1.1.1	Luas Daerah dan Jumlah Pulau Menurut Kecamatan, 2020 <i>Total Area and Number of Islands by Subdistrict, 2020</i>	9
1.1.2	Jumlah Desa Pesisir dan Panjang Garis Pantai Menurut Kecamatan, 2020 <i>Number of Coastal Villages and Coastal Length by Subdistrict, 2020</i>	11
1.1.3	Luas Wilayah Menurut Penggunaan Lahan Utama Menurut Kecamatan, 2020 <i>Area by Area of Main Land Use by Subdistrict, 2020</i>	12
1.1.4	Luas Wilayah Bukan Pertanian Menurut Kecamatan, 2018* <i>Area Non Agriculture According to Use by Subdistrict, 2018*</i>	14
1.1.5	Luas Hutan Berdasarkan Fungsi, Status, Luas dan Lokasi Menurut Kecamatan, 2018* <i>Forest Area by Function, Status, Area and Location by Subdistrict, 2018*</i>	15
1.1.6	Pengadaan Tanah Menurut Kecamatan, 2018* <i>Land Acquisition by Subdistrict, 2018*</i>	16
1.2	IKLIM CLIMATE	
1.2.1	Jumlah Curah Hujan dan Hari Hujan Menurut Bulan, 2020 <i>Total Rainfall and Rainy Days by Month, 2020</i>	17
1.2.2	Jumlah Curah Hujan, Hari Hujan dan Rata- Rata Curah Hujan Menurut Kecamatan, 2020 <i>Number Of Rainfall, Rainy Days and Average Rainfall by Subdistrict, 2020</i>	18
2.	PEMERINTAHAN/ GOVERNMENT	
2.1	WILAYAH ADMINISTRATIF	

ADMINISTRATIVE AREA

2.1.1	Jumlah Desa ¹ /Kelurahan Menurut Kecamatan, 2016 –2020 <i>Number of Villages¹/Kelurahan by Subdistrict, 2016 – 2020.....</i>	27
2.1.2	Nama Camat dan Nama Sekretaris Camat Menurut Kecamatan, 2020 <i>Name Of Subdistrict and Name Of Subdistrict Secretary by Subdistrict, 2020.....</i>	28
2.1.3	Nama Ibu Kota Kecamatan, Jumlah Desa dan Jumlah Mukim Menurut Kecamatan, 2020 <i>Capital Subdistrict Name, Number of Villages and Number of Mukim by Subdistrict, 2020.....</i>	29
2.1.4	Nama Desa Menurut Kecamatan, 2020 <i>Village Names by Subdistrict, 2020.....</i>	30
2.2	DEWAN PERWAKILAN RAKYAT DAERAH THE REGIONAL HOUSE OF REPRESENTATIVE	
2.2.1	Jumlah Anggota Dewa Perwakilan Rakyat Daerah Menurut Partai Politik dan Jenis Kelamin, Desember 2019 dan Desember 2020 <i>Number of Regional House of Representatives's Mangers by Polotical Parties and Sex, Desember 2019 dan Desember 2020.....</i>	49
2.2.2	Komisi dan Nama Pimpinan Komisi Dewan Perwakilan Rakyat Daerah, Desember 2019 dan Desember 2020 <i>Comition and Name Of Leader Comition Regional House of Representatives's Mangers by Polotical Parties and Sex, Desember 2019 dan Desember 2020.....</i>	50
2.2.3	Nama, Pendidikan, Umur dan Asal Partai Anggota Dewa Perwakilan Rakyat Daerah Aceh Timur, Desember 2019 dan Desember 2020 <i>Nama, Education, Age and Regional House of Representatives's, December 2019 and December 2020.....</i>	51
2.2.4	Jumlah Sidang/Rapat DPRD Menurut jenisnya, 2016 - 2020 <i>Number of Parliment Meetings by Kinds of Meetings, 2016 - 2020.....</i>	53
2.2.5	Jumlah Keputusan DPRD Menurut Jenis, 2016 - 2020 <i>Number of Parliment Dicions by Kinds of Decisions, 2016 - 2020.....</i>	54
2.3	SUMBER DAYA MANUSIA HUMAN RESOURCES	
2.3.1	Jumlah Pegawai Negeri Sipil Menurut Jabatan dan Jenis Kelamin, 2018* <i>Number of Civil Servants by Occupation and Sex, 2018*.....</i>	55

2.3.2	Jumlah Pegawai Negeri Sipil Menurut Tingkat Pendidikan dan Jenis Kelamin, 2018* <i>Number of Civil Servants by Educational Level and Sex, 2018*</i>	56
2.3.3	Jumlah Pegawai Negeri Sipil Menurut Tingkat Kepangkatan dan Jenis Kelamin, 2020 <i>Number of Civil Servants by Hierarchy and Sex, 2020</i>	57
2.3.4	Jumlah Pegawai Negeri Sipil Menurut Dinas / Instansi dan Jenis Kelamin, 2020 <i>Number of Civil Servants by Service / Agency and Gender, 2020</i>	58
2.3.5	Jumlah Pegawai Negeri Sipil Menurut Dinas / Instansi dan Pendidikan Tertinggi, 2020 <i>Number of Civil Servants According to the Highest Office/ Agency and Education, 2020</i>	60
2.3.6	Jumlah Pegawai Negeri Sipil Daerah Kantor Camat, 2020 <i>Number of District Civil Servants Sub-district office, 2020</i>	64
2.4	KEUANGAN DAERAH	
	LOCAL FINANCE	
2.4.1	Laporan Realisasi Anggaran Pemerintah Kabupaten Aceh Timur, 2019* <i>East Aceh District Government Budget Realization Report, 2019*</i>	65
2.4.2	Data Alokasi Dana Gampong Kabupaten Aceh Timur, 2020 <i>Data on Allocation of Village Funds in East Aceh Regency, 2020</i>	67
3.	PENDUDUK DAN KETENAGAKERJAAN/	
	POPULATION AND EMPLOYMENT	
3.1	PENDUDUK	
	POPULATION	
3.1.1	Penduduk, Distribusi Persentase Penduduk, Kepadatan Penduduk, Rasio Jenis Kelamin Penduduk Menurut Kecamatan di Kabupaten Aceh Timur, 2020 <i>Population, Percentage Distribution of Population, Population Density, and Population Sex Ratio by Subdistrict in Aceh Timur Regency, 2020</i>	97
3.1.2	Jumlah Penduduk Menurut Kelompok Umur dan Jenis Kelamin di Kabupaten Aceh Timur, 2020 <i>Table Population by Age Group and Sex in Aceh Timur Regency, 2020.</i>	100
3.1.3	Jumlah Pengurusan Akte Kelahiran Menurut Bulan, 2020 <i>Number of Registrations Birth Issuesby Month, 2020</i>	101

3.1.4	Jumlah Pengurusan Akte Kelahiran Menurut Kecamatan, 2020 <i>Number of Registrations Birth Issuesby Subdistrict, 2020</i>	102
3.1.5	Jumlah Permohonan dan Realisasi Penerbitan Akte Kelahiran, 2020 <i>Number of Birth Act Applicant and Realization, 2020</i>	103
3.1.6	Jumlah Penduduk Pindah, Keluar dan Masuk yang tercatat di Kecamatan, 2020 <i>Number of Emigration and Imigration Registered in Sub District, 2020</i>	104
3.1.7	Jumlah Penduduk Wajib Memiliki KTP-el, 2020 <i>Number of Citizens Must Have Electronic Personal Identity Card, 2020</i>	105
3.1.8	Jumlah Penduduk yang Memiliki KTP-el, 2020 <i>Number of Citizens That Have e-KTP, 2020</i>	106
3.1.9	Jumlah Penduduk dan Luas Lahan Lokasi Transmigrasi di Kabupaten Aceh Timur, 2020 <i>Number of Population and Land Area of Transmigration Location in Aceh Timur Regency, 2020</i>	107
3.2	KETENAGAKERJAAN	
	EMPLOYMENT	
3.2.1	Jumlah Penduduk Berumur 15 Tahun Keatas Menurut Jenis Kegiatan Selama Seminggu yang Lalu dan Jenis Kelamin di Kabupaten Aceh Timur, 2020 <i>Population Aged 15 Years and Over by Type of Activity During The Previous Week and Sex in Aceh Timur Regency, 2020</i>	109
3.2.2	Penduduk Berumur 15 Tahun ke Atas Menurut Pendidikan Tertinggi yang Ditamatkan dan Jenis Kegiatan Selama Seminggu yang Lalu di Kabupaten Aceh Timur, 2020 <i>Population 15 Years of Age and Over by Educational Attainment and Type of Activity During the Previous Week in Aceh Timur Regency, 2020</i>	110
3.2.3	Penduduk Berumur 15 Tahun Ke Atas yang Bekerja Selama Seminggu yang Lalu Menurut Status Pekerjaan Utama dan Jenis Kelamin di Kabupaten Aceh Timur, 2020 <i>Population 15 Years of Age and Over who Worked During The Previous Week by Main Employment Status and Sex in Aceh Timur Regency, 2020</i>	112
3.2.4	Penduduk Berumur 15 Tahun ke Atas yang Bekerja Selama Seminggu Menurut Kelompok Umur dan Jenis Kelamin, 2020	

	<i>Population 15 Years of Age and Over who Worked During The Previous Week by Age Group and Sex, 2020</i>	113
3.2.5	Penduduk Berumur 15 Tahun ke Atas yang Bekerja Selama Seminggu yang Lalu Menurut Lapangan Pekerjaan Utama dan Jenis Kelamin, 2020 <i>Population Aged 15 Years and Over who Worked During the Previous Week by Main Industry and Sex, 2020</i>	114
3.2.6	Pencari Kerja Terdaftar Menurut Pendidikan Tertinggi yang Ditamatkan dan Jenis Kelamin, 2020 <i>Number of Registered Job Applicants by Educational Attainment and Sex, 2020</i>	115
3.2.7	Jumlah Perusahaan yang Terdaftar, Tenaga Kerja Menurut Lapangan Usaha, Kewarganegaraan dan Jenis Kelamin di Kabupaten Aceh Timur, 2020 <i>Number of Registered Company, Employee by Fields, Citizenship and Sex in Aceh Timur Regency, 2020</i>	116
3.2.8	Jumlah Perusahaan yang Terdaftar dan Perusahaan Peserta BPJS Ketenagakerjaan di Kabupaten Aceh Timur, 2020 <i>Number of Registered Company and Compatitor BPJS Employment Company in Aceh Timur Regency, 2019</i>	117
3.2.9	Jumlah Pencari Kerja Terdaftar Menurut Jenis Kelamin di Kabupaten Aceh Timur, 2020 <i>Number of Registered Job Seeker by Sex in Aceh Timur Regency, 2020</i> .	118
3.2.10	Jumlah Pencari Kerja Terdaftar yang Belum Terserap Kerja Menurut Tingkat Pendidikan dan Kecamatan di Kabupaten Aceh Timur, 2020 <i>Number of Registered Unemployed Workers According to Education and District Levels in Aceh Timur Regency, 2020</i>	119
3.2.11	Jumlah Peserta Pelatihan Keterampilan Institusional Pada Loka Karya Usaha Kecil & Menengah Menurut Jenis Pelatihan di Kabupaten Aceh Timur, 2020 <i>Number of Institutional Training Compatitor at Small and Medium Industry Training by Kind of Training in Aceh Timur Regency, 2020</i>	120
4.	SOSIAL DAN KESEJAHTERAAN RAKYAT/SOCIAL AND WELFARE	
4.1	PENDIDIKAN	
	EDUCATION	
4.1.1	Jumlah Sekolah, Guru, dan Murid Taman Kanak-Kanak (TK) di Bawah Kementerian Pendidikan dan Kebudayaan Menurut	

	Kecamatan di Kabupaten Aceh Timur, 2020/2021 dan 2020/2021 <i>Number of Schools, Teachers, and Pupils in Kindergarten Under The Ministry of Education and Culture by Subdistrict in Aceh Timur Regency, 2020/2020 dan 2020/2021</i>	135
4.1.2	Jumlah Sekolah, Guru, dan Murid Raudatul Athfal (RA) di Bawah Kementerian Agama Menurut Kecamatan di Kabupaten Aceh Timur, 2020/2020 dan 2020/2021 <i>Number of Schools, Teachers, and Pupils in Raudatul Athfal (RA) Under The Ministry of Religious Affairs by Subdistrict in Aceh Timur Regency, 2020/2020 dan 2020/2021</i>	138
4.1.3	Jumlah Sekolah, Guru, dan Murid Sekolah Dasar (SD) di Bawah Kementerian Pendidikan dan Kebudayaan Menurut Kecamatan di Kabupaten Aceh Timur, 2020/2020 dan 2020/2021 <i>Number of Schools, Teachers, and Pupils in Primary Schools Under The Ministry of Education and Culture by Subdistrict in Aceh Timur Regency, 2020/2020 dan 2020/2021</i>	139
4.1.4	Jumlah Sekolah, Guru, dan Murid Madrasah Ibtidaiyah (MI) di Bawah Kementerian Agama Menurut Kecamatan Menurut Kecamatan di Kabupaten Aceh Timur, 2020/2020 dan 2020/2021 <i>Number of Schools, Teachers, and Pupils in Madrasah Ibtidaiyah (MI) Under The Ministry of Religious Affairs by Subdistrict in Aceh Timur Regency, 2020/2020 dan 2020/2021</i>	142
4.1.5	Jumlah Sekolah, Guru, dan Murid Sekolah Menengah Pertama (SMP) di Bawah Kementerian Pendidikan dan Kebudayaan Menurut Kecamatan di Kabupaten Aceh Timur, 2020/2020 dan 2020/2021 <i>Number of Schools, Teachers, and Pupils in Junior High Schools Under The Ministry of Education and Culture by Subdistrict in Aceh Timur Regency, 2020/2020 dan 2020/2021</i>	145
4.1.6	Jumlah Sekolah, Guru, dan Murid Madrasah Tsanawiyah (MTs) di Bawah Kementerian Agama Menurut Kecamatan di Kabupaten Aceh Timur, 2020/2020 dan 2020/2021 <i>Number of Schools, Teachers, and Pupils in Madrasah Tsanawiyah (MTs) Under The Ministry of Religious Affairs by Subdistrict in Aceh Timur Regency, 2020/2020 dan 2020/2021</i>	148
4.1.7	Jumlah Sekolah, Guru, dan Murid Sekolah Menengah Atas (SMA) di Bawah Kementerian Pendidikan dan Kebudayaan Menurut Kecamatan di Kabupaten Aceh Timur, 2020/2020 dan 2020/2021 <i>Number of Schools, Teachers, and Pupils in Senior High Schools</i>	

	<i>Under The Ministry of Education and Culture by Subdistrict in Aceh Timur Regency, 2020/2020 dan 2020/2021</i>	151
4.1.8	Jumlah Sekolah, Guru, dan Murid Sekolah Menengah Kejuruan (SMK) di Bawah Kementerian Pendidikan dan Kebudayaan Menurut Kecamatan di Kabupaten Aceh Timur, 2020/2020 dan 2020/2021 <i>Number of Schools, Teachers, and Pupils in Vocational High Schools Under The Ministry of Education and Culture by Subdistrict in Aceh Timur Regency, 2020/2020 dan 2020/2021</i>	154
4.1.9	Jumlah Sekolah, Guru, dan Murid Madrasah Aliyah (MA) di Bawah Kementerian Agama Menurut Kecamatan di Kabupaten Aceh Timur, 2020/2020 dan 2020/2021* <i>Number of Schools, Teachers, and Pupils in Madrasah Aliyah (MA) Under the Ministry of Religious Affairs by Subdistrict in Aceh Timur Regency, 2020/2020 dan 2020/2021*</i>	157
4.1.10	Jumlah Desa ¹ /Kelurahan yang Memiliki Fasilitas Sekolah Menurut Kecamatan dan Tingkat Pendidikan di Kabupaten Aceh Timur, 2017– 2020 <i>Number of Villages¹/Kelurahan Having Educational Facilities by Subdistrict and Educational Level in Aceh Timur Regency, 2017– 2020.</i>	160
4.1.11	Angka Partisipasi Murni (APM) dan Angka Partisipasi Kasar (APK) Menurut Jenjang Pendidikan di Kabupaten Aceh Timur, 2020 dan 2020 <i>Net Participation Rates and Gross Participation Rates by Educational Level in Aceh Timur Regency, 2020 and 2020</i>	165
4.1.12	Persentase Penduduk Berumur 15 Tahun ke Atas yang Melek Huruf Menurut Kelompok Umur di Kabupaten Aceh Timur, 2020 dan 2020 <i>Percentage of Literate People Aged 15 Years and Over by Age Group in Aceh Timur Regency, 2020 and 2020</i>	166
4.1.13	Direktori Taman Kanak-kanak Negeri (TKN) di Kabupaten Aceh Timur, Semester Ganjil Tahun Ajaran 2018/2019* <i>Directory State Kindergarden in Aceh Timur Regency, Odd Semester of School Year 2018/2019*</i>	167
4.1.14	Direktori Pendidikan Usia Dini (PAUD) di Kabupaten Aceh Timur, Semester Ganjil Tahun Ajaran 2019/2020 <i>Directory of Pre School in Aceh Timur Regency, Odd Semester of School Year 2019/2020</i>	169

4.1.15	Direktori Taman Kanak-kanak Swasta (TKS) di Kabupaten Aceh Timur, Semester Ganjil Tahun Ajaran 2018/2019 <i>Directory of Private Kindergarden in Aceh Timur Regency, Odd Semester of School Year 2018/2019</i>	177
4.1.16	Jumlah Fasilitas Pendidikan Agama Non Formal Menurut Kecamatan di Kabupaten Aceh Timur, 2020 <i>Number of Unformally Islamic Education Facilities by Subdistrict in Aceh Timur Regency, 2020</i>	179
4.1.17	Jumlah Pendamping/ Guru pada Pendidikan Agama Non Formal Menurut Kecamatan di Kabupaten Aceh Timur, 2020 <i>Number of Teacher in Unformally Islamic Education by Subdistrict in Aceh Timur Regency, 2020</i>	180
4.1.18	Jumlah Anggota, Pengunjung dan Koleksi Buku Perpustakaan Daerah di Kabupaten Aceh Timur, 2011-2020 <i>Number of Members, Visitors and Book Collections of Aceh Timur Library in Aceh Timur Regency, 2011-2020</i>	181
4.1.19	Jumlah Eksemplar Buku Per-Kategori di Perpustakaan Daerah Kabupaten Aceh Timur, 2017- 2020 <i>Number of Copies The Books Student in Aceh Timur Regency Library, 2017- 2020</i>	182
4.1.20	Jumlah Judul Buku Per-Kategori di Perpustakaan Daerah Kabupaten Aceh Timur, 2017- 2020 <i>Number of Title The Books Student in Aceh Timur Regency Library, 2017- 2020</i>	183
4.1.21	Pustaka Kampung di Kabupaten Aceh Timur, 2020 <i>Village Library in Aceh Timur Regency, 2020</i>	184
4.2	KESEHATAN	
	HEALTH	
4.2.1	Jumlah Desa ¹ /Kelurahan Yang Memiliki Sarana Kesehatan Menurut Kecamatan di Kabupaten Aceh Timur, 2018–2020 <i>Number of Villages¹/Kelurahan Having Health Facilities by Subdistrict in Aceh Timur Regency, 2018–2020</i>	185
4.2.2	Jumlah Tenaga Kesehatan Menurut Kecamatan, 2019* <i>Number of Medical Personnel by Subdistrict, 2019*</i>	191
4.2.3	Jumlah Rumah Sakit Umum, Rumah Sakit Khusus, Rumah Sakit/Rumah Bersalin, Puskesmas, Klinik/Balai Kesehatan, Posyandu, dan Polindes Menurut Kecamatan, 2019-2020 <i>Number of General Hospital, Special Hospital, Maternity Hospital and</i>	

	<i>Public Health Center, Medical Clinic, Integrated Service Post, Village maternity Cottage by Subdistrict, 2019-2020</i>	192
4.2.4	Jumlah Dokter Spesialis, Dokter Umum, dan Dokter Gigi Menurut Sarana Pelayanan Kesehatan di Kabupaten Aceh Timur, 2018* <i>Number of Specialist Doctor, Generalist Doctor, and Dentist by Type of Health Facility in Aceh Timur Regency, 2018*</i>	195
4.2.5	Jumlah Balita yang Pernah Mendapat Imunisasi Menurut Jenis Imunisasi, 2015-2018* <i>Number of Children Under Five Years Who Had Immunization by Type of Immunization, 2015-2018*</i>	196
4.2.6	Jumlah Bayi Lahir, Bayi Berat Badan Lahir Rendah (BBLR), BBLR Dirujuk, dan Bergizi Kurang, 2012 - 2018* <i>Number of Births, Babies with Low Birth Weights (LBW), Treated LBW, and Malnutrition Cases, 2012 - 2018*</i>	197
4.2.7	Jumlah Ibu Hamil, Melakukan Kunjungan K1, Melakukan Kunjungan K4, Kurang Energi Kronis (KEK), dan Mendapat Tablet Zat Besi (Fe) di Kabupaten Aceh Timur, 2014-2017* <i>Number of Pregnant Women, Those with One Visit and four Visits of Antenatal Care, Chronic Energy Deficiency (CED), and Receiving Iron Supplement in Aceh Timur Regency, 2014-2017*</i>	198
4.2.8	Jumlah Kasus HIV/AIDS, IMS, DBD, Diare, TB, dan Malaria Menurut Kecamatan di Kabupaten Aceh Timur, 2020 <i>Number of Cases of HIV/AIDS, Sexually Transmitted Infection, Dengue Fever, Diarrhea, Tuberculosis (TB) and Malaria by Subdistrict in Aceh Timur Regency, 2020</i>	199
4.2.9	Jumlah Pasangan Usia Subur dan Peserta KB Aktif Menurut Kecamatan di Kabupaten Aceh Timur, 2018* <i>Number of Eligible Couples and Family Planning Participants by Subdistrict in Aceh Timur Regency, 2018*</i>	200
4.2.10	Jumlah Kasus Penyakit Menurut Kabupaten/Kota dan Jenis Penyakit di Kabupaten Aceh Timur, 2018* <i>Diseases in Aceh Timur Regency, 2018*</i>	202
4.2.11	Jumlah Ibu Hamil, Nifas, dan Persalinan Ditolong Tenaga Kesehatan Menurut Kecamatan di Kabupaten Aceh Timur, 2018* <i>Number of Pregnancy and Post Natal Mother by Subdistrict in Aceh Timur Regency, 2018*</i>	204
4.2.12	Jumlah Persalinan, Bayi Lahir Hidup, Lahir Mati, dan Meninggal Menurut Kecamatan di Kabupaten Aceh Timur, 2018*	

	<i>Number of Pre Natal, Life Birth, Died Birth, and All Died by Subdistrict in Aceh Timur Regency, 2018*</i>	205
4.2.13	Jumlah Dokter Menurut Kecamatan di Kabupaten Aceh Timur, 2018* <i>Number of Doctors by Subdistrict in Aceh Timur Regency, 2018*</i>	206
4.2.14	Jumlah Tenaga Kesehatan Selain Dokter Menurut Kecamatan di Kabupaten Aceh Timur, 2019* <i>Number of Paramedics by Subdistrict in Aceh Timur Regency, 2019*</i>	210
4.2.15	Jumlah Sarana Kesehatan Dasar Menurut Kecamatan di Kabupaten Aceh Timur, 2019* <i>Number of Primary Health Facilities by Subdistrict in Aceh Timur Regency, 2019*</i>	212
4.2.16	Jumlah Lokasi Posyandu, dan Kader Aktif Posyandu Menurut Kecamatan di Kabupaten Aceh Timur, 2019* <i>Number of Integrated Health Post , and The Officer by Subdistrict in Aceh Timur Regency, 2019*</i>	214
4.2.17	Kondisi Balita Menurut Kecamatan di Kabupaten Aceh Timur, 2019* <i>Condition of Baby by Subdistrict in Aceh Timur Regency, 2019*</i>	215
4.2.18	Jumlah Bayi yang Diimunisasi Polio 3 Menurut Kecamatan di Kabupaten Aceh Timur, 2019* <i>Number of Bby Which Have Been Immunize Polio 3 by Subdistrict in Aceh Timur Regency, 2019*</i>	216
4.2.19	Jumlah Bayi yang Diimunisasi DPT 1 + HB 1 Menurut Kecamatan di Kabupaten Aceh Timur, 2019* <i>Number of Baby Which Have Been Immunize DPT 1 + HB1 by Subdistrict in Aceh Timur Regency, 2019*</i>	217
4.2.20	Jumlah Bayi yang Diimunisasi DPT 3 + HB 3 Menurut Kecamatan di Kabupaten Aceh Timur, 2019* <i>Number of Baby Which Have Been Immunize DPT 3 + HB3 by Subdistrict in Aceh Timur Regency, 2019*</i>	218
4.2.21	Jumlah Bayi yang Diimunisasi Campak Menurut Kecamatan di Kabupaten Aceh Timur, 2019* <i>Number of Baby Which Have Been Immunize Measies by Subdistrict in Aceh Timur Regency, 2019*</i>	219
4.2.22	Jumlah Bayi yang Diimunisasi BCG Menurut Kecamatan di Kabupaten Aceh Timur, 2019* <i>Number of Baby Which Have Been Immunize BCG by Subdistrict in Aceh Timur Regency, 2019*</i>	220

4.2.23	Jumlah Pasangan Usia Subur dan Pengguna KB Menurut Kecamatan di Kabupaten Aceh Timur, 2020 <i>Number of Fertile Age Couples and Contraceptive Device Users, 2020..</i>	221
4.3	AGAMA DAN SOSIAL LAINNYA RELIGION AND OTHER SOCIAL AFFAIRS	
4.3.1	Jumlah Penduduk Menurut Kecamatan dan Agama yang Dianut di Kabupaten Aceh Timur, 2020 <i>Population by Subdistrict and Religion in Aceh Timur Regency, 2020....</i>	222
4.3.2	Jumlah Tempat Peribadatan Menurut Kecamatan di Kabupaten Aceh Timur, 2019* <i>Number of Places of Worship by Subdistrict in Aceh Timur Regency, 2019*</i>	223
4.3.3	Jumlah Desa yang Mengalami Bencana Alam ² Menurut Kecamatan, 2020 <i>Number of Villages¹ that Had Natural Disaster² by Subdistrict, 2020.....</i>	224
4.3.4	Jumlah Fungsi Agama Islam Menurut Kecamatan di Kabupaten Aceh Timur, 2020* <i>Number of Worship Facilities by Subdistrict in Aceh Timur Regency, 2020*</i>	225
4.3.5	Jumlah Jamaah Haji yang Diberangkatkan Menurut Kecamatan di Kabupaten Aceh Timur, 2020 <i>Number of Departured Moslem Pilgrims by Subdistrict in Aceh Timur Regency, 2020</i>	227
4.3.6	Jumlah Tanah Waqaf Menurut Kecamatan di Kabupaten Aceh Timur, 2020 <i>Number of Waqaf lands by Sub District in Aceh Timur Regency, 2020...</i>	228
4.3.7	Jumlah Pernikahan Pertama di Kabupaten Aceh Timur, 2020 <i>Number of First Marriage in Aceh Timur Regency, 2020</i>	229
4.3.8	Aset Badan Kemakmuran masjid (BKM) di Kabupaten Aceh Timur, 2020 <i>Asset of Moslem Prosperity Agency in Aceh Timur Regency, 2020</i>	231
4.4	KEMISKINAN POVERTY	
4.4.1	Garis Kemiskinan, Jumlah, dan Persentase Penduduk Miskin di Kabupaten Aceh Timur, 2013–2020 <i>Poverty Line, Number, and Percentage of Poor People in Aceh Timur Regency, 2013–2020.....</i>	232

4.4.2	Indeks Kedalaman Kemiskinan dan Indeks Keparahan Kemiskinan di Kabupaten Aceh Timur, 2013–2020 <i>Poverty Gap Index and Poverty Severity Index in Aceh Timur Regency, 2013–2020</i>	233
4.5	KRIMINALITAS	
	CRIMINALITY	
4.5.1	Jumlah Tindak Pidana Menurut Kecamatan di Kabupaten Aceh Timur, 2017-2020 <i>Number of Reported Criminal Cases by Subdistrict in Aceh Timur Regency, 2017-2020</i>	234
4.5.2	Banyaknya Jumlah Perkara Pidana Yang Kejaksanaan Negeri Aceh Timur dan Dilimpahkan ke Pengadilan Negeri Idi, 2020 <i>The Number of Criminal Cases At the East Aceh District Attorney's Office and Submitted to the Idi District Court, 2020</i>	235
4.5.3	Jumlah Denda Perkara dan Biaya Perkara Pidana Umum Yang Diterima dan Disetorkan ke Kas Negara Oleh Kejaksanaan Negeri Idi (rupiah), 2020 <i>Number of Criminal Cases and Cost of Criminal Cases Received and Transferred to The Country by Idi Regional Justice Office (rupiahs), 2020</i>	236
4.5.4	Rekapitulasi Penyelesaian Tunggakan Denda dan Biaya Perkara Pelanggaran Lalu Lintas/Tilang yang Diputuskan Verstek Kejaksanaan Negeri Aceh Timur, 2019* <i>Recapitulation of Penalty Arrears Settlement and Case Costs for Traffic / Traffic Violations decided by the East Aceh District Attorney General's Verstek, 2019*</i>	237
4.5.5	Banyaknya Narapidana Pada Rumah Tahanan Negara Idi Menurut Jenis Kelamin, 2020 <i>Number of Prisoner in Idi Jail by Sex, 2020</i>	238
4.5.6	Banyaknya Narapidana Pada Rumah Tahanan Negara Idi Menurut Jenis Kejahatan, 2020 <i>Number of Prisoner in Idi Jail by Crime Cases and Sex, 2020</i>	239
4.5.7	Banyaknya Tahanan Pada Rumah Tahanan Negara Idi Menurut Jenis Kejahatan, 2020 <i>Number of Semi Prisoner in Idi Jail by Crime Cases and Sex, 2020</i>	240
4.5.8	Banyaknya Narapidana Pada Rumah Tahanan Negara Idi Menurut Jenis Kasus dan Bulan, 2020 <i>Number of Prisoner in Idi Jail by Cases and Month, 2020</i>	241

4.5.9	Banyaknya Penghuni Pada Rumah Tahanan Negara Idi Menurut Jenis Hukuman, 2020 <i>Number of Prisoner in Idi Jail by Kind of Punnishment, 2020</i>	242
4.5.10	Jumlah Tindak Pidana Menurut Jenis Peristiwa Di Kabupaten Aceh Timur, 2020 <i>Number of Crimes by Type of Event in Aceh Timur Regency, 2020</i>	243
4.5.11	Jumlah Kejadian Kekerasan Perempuan dan Anak yang Dilaporkan per Bulan di Kabupaten Aceh Timur, 2020 <i>Number of Incidents of Women and Child Violence Reported per Month in Aceh Timur Regency, 2020</i>	246
4.5.12	Banyaknya Perkara Perdata Yang Diterima Oleh Mahkamah Syar'iah Idi, 2020 <i>Number of Cases Which Accepted by Idi Islamic Court Office, 2020</i>	248
4.5.13	Jumlah Pelanggaran Lalu Lintas, Kecelakaan Lalu Lintas dan Kerugiannya di Kabupaten Aceh Timur, 2020 <i>Number of Traffic Violations, Traffic Accident and The Lost Out in Aceh Timur Regency, 2020</i>	252
4.5.14	Jumlah Korban Kecelakaan Lalu Lintas di Kabupaten Aceh Timur, 2020 <i>Number of Victim of Traffic Accident in Aceh Timur Regency, 2020</i>	253
4.5.15	Jumlah Kasus Menonjol di Polres Aceh Timur, 2020 <i>First Number of Security Trouble in Aceh Timur Police Office, 2020</i>	254
4.5.16	Jumlah Kriminalitas Yang Terjadi dan Diselesaikan di Kabupaten Aceh Timur, 2020 <i>Number of Criminality Which Accepted and Decided in Aceh Timur Regency, 2020</i>	255
4.5.17	Banyaknya Perkara Pidana Yang Diterima dan Diputuskan Pengadilan Negeri Idi, 2020 <i>Number of Crime Cases Which Accepted and Decided by Idi Regional Justice Office, 2020.....</i>	256
4.5.18	Banyaknya Perkara Perdata Yang Diterima dan Diputuskan Pengadilan Negeri Idi, 2020 <i>Number of Civil Cases Which Accepted and Decided by Idi Regional Justice Office, 2020.....</i>	257
4.5.19	Banyaknya Terdakwa Pada Pengadilan Negeri Idi Menurut Umur dan Bulan, 2020 <i>Number of Defendant at Idi Regional Justice Office by Age and Month, 2020</i>	258

4.5.20	Banyaknya Terdakwa Pada Pengadilan Negeri Idi Berdasarkan Undang-Undang yang Dilanggar, 2020 <i>Number of Defendant at Idi Regional Justice Office by Rules Have Been Broken, 2020</i>	259
4.5.21	Jumlah dan Jenis Pelanggaran yang Ditangani SatpolPP-WH Menurut Bulan di Kabupaten Aceh Timur, 2020 <i>Number and Type of Violations Treated by SatpolPP-WH by Month in Aceh Timur Regency, 2020</i>	260
4.5.22	Jumlah dan Jenis Pelanggaran yang Ditangani SatpolPP-WH Menurut Pos Kecamatan di Kabupaten Aceh Timur, 2020 <i>Number and Type of Violations Treated by SatpolPP-WH by Pos Subdistrict in Aceh Timur Regency, 2020</i>	261
4.6	SOSIAL LAINNYA	
	OTHERS	
4.6.1	Jumlah Keluarga Penerima Manfaat Beras Sejahtera KKS dan PKH di Kabupaten Aceh Timur, 2020 <i>Number of Poor Rice Beneficiary Families, KKS and PKH in Aceh Timur Regency, 2020</i>	262
4.6.2	Jumlah Penyandang Cacat Menurut Jenisnya di Kabupaten Aceh Timur, 2020 <i>Number of persons with disabilities by types in Aceh Timur Regency, 2020</i>	263
4.6.3	Jumlah Penyandang Masalah Kesejahteraan Sosial (PMKS) Kabupaten Aceh Timur, 2020 <i>Number of Person Problem of Social Prosperity in Aceh Timur Regency, 2020</i>	264
4.6.4	Jumlah Penduduk Menurut Kondisi Sosial di Kabupaten Aceh Timur, 2020 <i>Number of persons according to social condition in Aceh Timur Regency, 2020</i>	265
4.6.5	Direktori Panti Asuhan dan Jumlah Anak Asuh di Kabupaten Aceh Timur, 2020 <i>Directory of Orphanage and Number of Foster Children in Aceh Timur Regency, 2020</i>	269
4.6.6	Data Pembangunan Rumah Layak Huni Menurut Kecamatan di Kabupaten Aceh Timur, 2020 <i>Data on the Construction of Livable Home by Subdistrict in Aceh Timur Regency, 2020</i>	270

4.6.7	Jumlah Organisasi Kemasyarakatan, Organisasi Kepemudaan dan Lembaga Swadaya Masyarakat Menurut Kecamatan di Kabupaten, 2019* <i>Number of Community Organizations, Youth Organizations and Non-Governmental Organizations by Subdistrict in Aceh Timur Regency, 2019*</i>	271
4.6.8	Direktori Organisasi Kemasyarakatan, Organisasi Kepemudaan dan Lembaga Swadaya Masyarakat di Kabupaten Aceh Timur, 2020 <i>Directory of Community Organizations, Youth Organizations and Non-Governmental Organizations in Aceh Timur Regency, 2020</i>	272
4.6.9	Jumlah Kejadian Bencana Banjir di Kabupaten Aceh Timur, 2020 <i>Number of Flood by types in Aceh Timur Regency, 2020</i>	275
4.6.10	Direktori Wilayah Potensi Bencana Alam di Kabupaten Aceh Timur, 2020 <i>Directory of Area with Natural Disaster Potention in Aceh Timur Regency,2020</i>	276
4.6.11	Jumlah Kebakaran yang Dilaporkan dan Mendapat Bantuan PMK Menurut Objek di Kabupaten Aceh Timur, 2020 <i>Number of Fires Reported and Received PMK Assistance by Object in Aceh Timur Regency, 2020</i>	278
5.	PERTANIAN, KEHUTANAN, PETERNAKAN, DAN PERIKANAN/ AGRICULTURE, FORESTRY, LIVESTOCK, AND FISHERY	
5.1	HORTIKULTURA	
	HORTICULTURE	
5.1.1	Luas Panen Tanaman Sayuran Menurut Kecamatan dan Jenis Tanaman di Kabupaten Aceh Timur (ha), 2019 dan 2020 <i>Harvested Area of Vegetables by Subdistrict and Kind of Plant in Aceh Timur Regency (ha), 2019 and 2020</i>	285
5.1.2	Produksi Tanaman Sayuran Menurut Kecamatan dan Jenis Tanaman di Kabupaten Aceh Timur (ton), 2019 dan 2020 <i>Production of Vegetables by Subdistrict and Kind of Plant in Aceh Timur Regency (ton), 2019 dan 2020</i>	289
5.1.3	Luas Panen Tanaman Sayuran dan Buah-buahan Semusim Menurut Jenis Tanaman di Kabupaten Aceh Timur (ha), 2019–2020 <i>Harvested Area of Seasonal Vegetables and Fruits by Kind of Plant in Aceh Timur Regency (ha), 2019–2020</i>	293
5.1.4	Produksi Tanaman Sayuran dan Buah-buahan Semusim	

	Menurut Jenis Tanaman di Kabupaten Aceh Timur (kw), 2019–2020 <i>Production of Seasonal Vegetables and Fruits by Kind of Plant in Aceh Timur Regency (qui), 2019–2020</i>	294
5.1.5	Luas Panen Tanaman Biofarmaka Menurut Kecamatan dan Jenis Tanaman di Kabupaten Aceh Timur (m ²), 2019 dan 2020 <i>Harvested Area of Medicinal Plants by Subdistrict and Kind of Plant in Aceh Timur Regency (m²), 2019 and 2020</i>	295
5.1.6	Produksi Tanaman Biofarmaka Menurut Kecamatan dan Jenis Tanaman di Kabupaten Aceh Timur (kg), 2019 and 2020 <i>Production of Medicinal Plants by Subdistrict and Kind of Plant in Aceh Timur Regency (kg), 2019 and 2020</i>	296
5.1.7	Luas Panen Tanaman Biofarmaka Menurut Jenis Tanaman di Kabupaten Aceh Timur, 2018–2020 <i>Harvested Area of Medicinal Plants by Kind of Plant in Aceh Timur Regency, 2018–2020</i>	297
5.1.8	Produksi Tanaman Biofarmaka Menurut Jenis Tanaman di Kabupaten Aceh Timur, 2018–2020 <i>Production of Medicinal Plants by Kind of Plant in Aceh Timur Regency, 2018–2020</i>	298
5.1.9	Luas Panen Tanaman Hias Menurut Jenis Tanaman di Kabupaten Aceh Timur, 2018–2020 <i>Harvested Area of Ornamental Plants by Kind of Plant in Aceh Timur Regency, 2018–2020</i>	299
5.1.10	Produksi Tanaman Hias Menurut Jenis Tanaman di Kabupaten Aceh Timur, 2018–2020 <i>Production of Ornamental Plants by Kind of Plant in Aceh Timur Regency, 2018–2020</i>	300
5.1.11	Produksi Buah-buahan Menurut Kecamatan dan Jenis Tanaman di Kabupaten Aceh Timur (kw), 2019 and 2020 <i>Production of Fruits by Subdistrict and Kind of Plant in Aceh Timur Regency (qui), 2019 and 2020</i>	301
5.1.12	Produksi Buah–Buahan dan Sayuran Tahunan Menurut Jenis Tanaman di Kabupaten Aceh Timur, 2018–2020 <i>Production of Annual Fruits and Vegetables by Kind of Plant in Aceh Timur Regency, 2018–2020</i>	308
5.1.13	Luas Tanam, Luas Panen, Produksi dan Produktivitas Kacang Panjang Menurut Kecamatan, 2020 <i>Plantation Area, Harvested Area, Production, and Productivity of</i>	

	<i>Long Beans by Sub District, 2020</i>	309
5.1.14	Luas Tanam, Luas Panen, Produksi dan Produktivitas Cabe Merah Menurut Kecamatan, 2020 <i>Plantation Area, Harvested Area, Production, and Productivity of Chili by Sub District, 2020</i>	310
5.1.15	Luas Tanam, Luas Panen, Produksi dan Produktivitas Cabe Rawit Menurut Kecamatan, 2020 <i>Plantation Area, Harvested Area, Production, and Productivity of Cayenne Pepper by Sub District, 2020</i>	311
5.1.16	Luas Tanam, Luas Panen, Produksi dan Produktivitas Terong Menurut Kecamatan, 2020 <i>Plantation Area, Harvested Area, Production, and Productivity of Eggplant by Sub District, 2020</i>	312
5.1.17	Luas Tanam, Luas Panen, Produksi dan Produktivitas Mentimun Menurut Kecamatan, 2020 <i>Plantation Area, Harvested Area, Production, and Productivity of Cucumber by Sub District, 2020</i>	313
5.1.18	Luas Tanam, Luas Panen, Produksi dan Produktivitas Kangkung Menurut Kecamatan, 2020 <i>Plantation Area, Harvested Area, Production, and Productivity of Kangkung by Sub District, 2020</i>	314
5.1.19	Luas Tanam, Luas Panen, Produksi dan Produktivitas Bayam Menurut Kecamatan, 2020 <i>Plantation Area, Harvested Area, Production, and Productivity of Spinach by Sub District, 2020</i>	315
5.1.20	Luas Tanam, Luas Panen, Produksi dan Produktivitas Semangka Menurut Kecamatan, 2020 <i>Plantation Area, Harvested Area, Production, and Productivity of Watermelon by Sub District, 2020</i>	316
5.2	PERKEBUNAN	
	ESTATE CROPS	
5.2.1	Luas Areal Tanaman Perkebunan Menurut Kecamatan dan Jenis Tanaman (ha), 2019* <i>Planted Area of Estate Crops by Subdistrict and Type of Crops (ha), 2019*</i>	317
5.2.2	Luas Lahan Perkebunan Rakyat dan Perusahaan Perkebunan, 2019 <i>Planting Area of Smallholders Estate and Enterprises Estate by Sub</i>	

	<i>District, 2019</i>	320
5.3	PERTANIAN	
	AGRICULTURE	
5.3.1	Luas Lahan Baku Sawah (Ha) yang Diairi dengan Sistem Irigasi Menurut Kecamatan, 2020 <i>Rice Field Areal (Ha) by Irrigation System and Sub District, 2020</i>	321
5.3.2	Luas Sawah yang Ditanami Padi Satu, Dua, Tiga Kali Setahun Menurut Kecamatan, 2020 <i>Rice Field Areal Planted Once, Twice, and Three Times a Year by Sub District, 2020</i>	322
5.3.3	Luas Tanam, Luas Panen, Produksi dan Produktivitas Padi Intensifikasi Menurut Kecamatan, 2020 <i>Plantation Area, Harvested Area, Production, and Productivity of Intensive Paddy by Sub District, 2020</i>	323
5.3.4	Luas Tanam, Luas Panen, Produksi dan Produktivitas Padi Non Intensifikasi Menurut Kecamatan, 2020 <i>Plantation Area, Harvested Area, Production, and Productivity of Non Intensive Paddy by Sub District, 2020</i>	324
5.3.5	Luas Tanam, Luas Panen, Produksi dan Produktivitas Padi Gogo (Padi Ladang) Menurut Kecamatan, 2020 <i>Plantation Area, Harvested Area, Production, and Productivity of Dryland Paddy by Sub District, 2020</i>	325
5.3.6	Luas Tanam, Luas Panen, Produksi dan Produktivitas Kedelai Menurut Kecamatan, 2020 <i>Plantation Area, Harvested Area, Production, and Productivity of Soybeans by Sub District, 2020</i>	326
5.3.7	Luas Tanam, Luas Panen, Produksi dan Produktivitas Jagung Menurut Kecamatan, 2020 <i>Plantation Area, Harvested Area, Production, and Productivity of Maize by Sub District, 2020</i>	327
5.3.8	Luas Tanam, Luas Panen, Produksi dan Produktivitas Kacang Tanah Menurut Kecamatan, 2020 <i>Plantation Area, Harvested Area, Production, and Productivity of Peanuts by Sub District, 2020</i>	328
5.3.9	Luas Tanam, Luas Panen, Produksi dan Produktivitas Kacang Hijau Menurut Kecamatan, 2020 <i>Plantation Area, Harvested Area, Production, and Productivity of</i>	

	<i>Green Peanuts by Sub District, 2020</i>	329
5.3.10	Luas Tanam, Luas Panen, Produksi dan Produktivitas Ubi Kayu Menurut Kecamatan, 2020 <i>Plantation Area, Harvested Area, Production, and Productivity of Cassava by Sub District, 2020</i>	330
5.3.11	Luas Tanam, Luas Panen, Produksi dan Produktivitas Ubi Jalar Menurut Kecamatan, 2020 <i>Plantation Area, Harvested Area, Production, and Productivity of Sweet Potatoes by Sub District, 2020</i>	331
5.3.12	Jumlah Kelompok Tani Berdasarkan Klasifikasi Kelompok di Kabupaten Aceh Timur, 2020 <i>Number of Farmer Groups Based on Classification of Groups in Aceh Timur Regency, 2020</i>	332
5.3.13	Rata-Rata Jumlah Ketersediaan Pangan Per Tahun di Kabupaten Aceh Timur, Januari 2020 <i>Average Number of main Food Availability per Year, January 2020</i>	333
5.3.14	Direktori Penggilingan Padi yang Aktif di Kabupaten Aceh Timur, 2020 <i>Directory of Active Rice Mills in Aceh Timur Regency, 2020</i>	334
5.3.15	Jumlah Penyuluh Pertanian Berdasarkan Jenjangnya di Kabupaten Aceh Timur, 2020 <i>Number of Agricultural Extension Workers Based on Category in Aceh Timur Regency, 2020</i>	337
5.3.16	Perkembangan Jumlah Tanaman Langsung (Dalam Batang) Menurut Kecamatan, 2020 <i>The Development Plantation of Langsung by Sub District, 2020</i>	338
5.3.17	Perkembangan Jumlah Tanaman Durian (Dalam Batang) Menurut Kecamatan, 2020 <i>The Development Plantation of Durian by Sub District, 2020</i>	340
5.3.18	Perkembangan Jumlah Tanaman Jeruk (Dalam Batang) Menurut Kecamatan, 2020 <i>The Development Plantation of Orange by Sub District, 2020</i>	342
5.3.19	Perkembangan Jumlah Tanaman Mangga (Dalam Batang) Menurut Kecamatan, 2020 <i>The Development Plantation of Mango by Sub District, 2020</i>	344
5.3.20	Perkembangan Jumlah Tanaman Nanas (Dalam Batang) Menurut Kecamatan, 2020	

	<i>The Development Plantation of Pineapple by Sub District, 2020</i>	346
5.3.21	Perkembangan Jumlah Tanaman Pepaya (Dalam Batang) Menurut Kecamatan, 2020 <i>The Development Plantation of Papaya by Sub District, 2020</i>	348
5.3.22	Perkembangan Jumlah Tanaman Pisang (Dalam Batang) Menurut Kecamatan, 2020 <i>The Development Plantation of Banana by Sub District, 2020</i>	350
5.3.23	Perkembangan Jumlah Tanaman Rambutan (Dalam Batang) Menurut Kecamatan, 2020 <i>The Development Plantation of Rambutan by Sub District, 2020</i>	352
5.3.24	Perkembangan Jumlah Tanaman Sawo (Dalam Batang) Menurut Kecamatan, 2020 <i>The Development Plantation of Sapodilla by Sub District, 2020</i>	354
5.3.25	Perkembangan Jumlah Tanaman Nangka (Dalam Batang) Menurut Kecamatan, 2020 <i>The Development Plantation of Jackfruit by Sub District, 2020</i>	356
5.3.26	Perkembangan Jumlah Tanaman Jambu Biji (Dalam Batang) Menurut Kecamatan, 2020 <i>The Development Plantation of Guava by Sub District, 2020</i>	358
5.3.27	Perkembangan Jumlah Tanaman Jambu Air (Dalam Batang) Menurut Kecamatan, 2020 <i>The Development Plantation of Water Apple by Sub District, 2020</i>	360
5.3.28	Perkembangan Jumlah Tanaman Belimbing (Dalam Batang) Menurut Kecamatan, 2020 <i>The Development Plantation of Star Fruit by Sub District, 2020</i>	362
5.3.29	Perkembangan Jumlah Tanaman Sukun (Dalam Batang) Menurut Kecamatan, 2020 <i>The Development Plantation of Sukun by Sub District, 2020</i>	364
5.3.30	Perkembangan Jumlah Tanaman Manggis (Dalam Batang) Menurut Kecamatan, 2020 <i>The Development Plantation of Manggis by Sub District, 2020</i>	366
5.3.31	Perkembangan Jumlah Tanaman Sirsak (Dalam Batang) Menurut Kecamatan, 2020 <i>The Development Plantation of Soursop by Sub District, 2020</i>	368
5.3.32	Perkembangan Jumlah Tanaman Melinjo (Dalam Batang) Menurut Kecamatan, 2020 <i>The Development Plantation of Melinjo by Sub District, 2020</i>	370

5.3.33	Jumlah Alat Pertanian Menurut Jenis, 2020 <i>Number of Agricultural Tools by Kinds, 2020</i>	372
5.3.34	Realisasi Penggunaan Pestisida untuk Tanaman Padi Menurut Kecamatan, 2020 <i>Realization of Pesticide Using for Paddy by Sub District, 2020</i>	374
5.3.35	Jumlah Kilang Padi dan Lantai Jemur Dirinci Menurut Jenis Kilang Padi dan Kecamatan, 2020 <i>Number of Rice Mill and Drying Floor by Rice Mill Type and Sub District, 2020</i>	375
5.3.36	Pengeluaran Insektisida dan Rodentisida dari Brigade Proteksi, 2020 <i>Insecticide and Rodenticida from Protection Brigade, 2020</i>	376
5.4	PETERNAKAN	
	LIVESTOCK	
5.4.1	Populasi Ternak Menurut Kecamatan dan Jenis Ternak di Kabupaten Aceh Timur, 2019* <i>Livestock Population by Subdistrict and Kind of Livestock in Aceh Timur Regency, 2019*</i>	377
5.4.2	Populasi Unggas Menurut Kecamatan dan Jenis Unggas di Kabupaten Aceh Timur, 2019* <i>Livestock Population by Subdistrict and Kind of Poultry in Aceh Timur Regency, 2019*</i>	378
5.4.3	Jumlah Ternak yang Dipotong Menurut Kecamatan dan Jenis Ternak di Kabupaten Aceh Timur, 2018* <i>Livestock Slaughtered by Sub District and Kind of Livestock in Aceh Timur Regency, 2018*</i>	379
5.4.4	Jumlah Petugas Peternakan Menurut Kecamatan, 2018* <i>Number of Animal Husbandary Officials by Sub District, 2018*</i>	380
5.4.5	Jumlah Peternak dan Kelompok Ternak Berdasarkan Jenis Hewan Ternak Menurut Kecamatan, 2018* <i>Number of Animal Husbandary and Husbandary Group by Sub District, 2018*</i>	381
5.4.6	Populasi Ternak Sapi Potong Kondisi Awal dan Akhir Tahun, 2018* <i>Livestock Population of Cow Early and End of Year by Sub District, 2018*</i>	382
5.4.7	Populasi Ternak Kerbau Kondisi Awal dan Akhir Tahun, 2018* <i>Livestock Population of Buffalo Early and End of Year by Sub District, 2018*</i>	383

5.4.8	Populasi Ternak Kambing Potong Kondisi Awal dan Akhir Tahun, 2018* <i>Livestock Population of Goat Early and End of Year by Sub District, 2018*</i>	384
5.4.9	Populasi Ternak Domba Potong Kondisi Awal dan Akhir Tahun, 2018* <i>Livestock Population of Sheep Early and End of Year by Sub District, 2018*</i>	385
5.4.10	Jumlah Peternak dan Kelompok Ternak Unggas Berdasarkan Jenis Hewan Ternak, 2018* <i>Number of Poultry and Poultry Group by Type, 2018*</i>	386
5.4.11	Populasi Ternak Unggas Menurut Kecamatan Kondisi Awal Tahun, 2018* <i>Poultry Population by Sub District in Early Year, 2018*</i>	387
5.4.12	Populasi Ternak Unggas Menurut Kecamatan Kondisi Akhir Tahun, 2018* <i>Poultry Population by Sub District in End of Year, 2018*</i>	388
5.4.13	Jumlah Lokasi Rumah Potong Hewan Berdasarkan Jenis Ternak yang dipotong, 2018* <i>Number of Livestock Slaughtered Location by Kinds of Livestocks Slaughtered, 2018*</i>	389
5.4.14	Pemotongan dan Pengurangan Populasi Sapi Potong Selain Karena Pemotongan (Mati, Hilang), 2018* <i>Slaughtering and Others Reduction of Cow Population (Dead, Missing), 2018*</i>	390
5.4.15	Pemotongan dan Pengurangan Populasi Kerbau Potong Selain Karena Pemotongan (Mati, Hilang), 2018* <i>Slaughtering and Others Reduction of Buffalo Population (Dead, Missing), 2018*</i>	391
5.4.16	Pemotongan dan Pengurangan Populasi Kambing Selain Karena Pemotongan (Mati, Hilang), 2018* <i>Slaughtering and Others Reduction of Goat Population (Dead, Missing), 2018*</i>	392
5.4.17	Pemotongan dan Pengurangan Populasi Domba Selain Karena Pemotongan (Mati, Hilang), 2018* <i>Slaughtering and Others Reduction of Sheep Population (Dead, Missing), 2018*</i>	393
5.4.18	Jumlah Rumah Potong Unggas Berdasarkan Jenis Ternak Unggas yang Dipotong, 2018*	

	<i>Number of Poultry Slaughtering Location by Kinds of Poultry, 2018*....</i>	394
5.4.19	Jumlah Pemotongan Hewan Ternak Unggas Berdasarkan Jenis Ternak Unggas dan Kecamatan, 2018* <i>Number of Poultry Slaughtered by Kinds of Poultry and Sub District, 2018*</i>	395
5.4.20	Jumlah Pemotongan Ternak Tiap Bulan,2018* <i>Number of Livestock Slaughtered by Month, 2018*</i>	396
5.4.21	Jumlah Pemotongan Ternak Unggas Tiap Bulan,2018* <i>Number of Poultry Slaughtered by Month, 2018*</i>	397
5.4.22	Produksi Daging Ternak Tiap Bulan (dalam Kg),2018* <i>Meat Production of Livestock by Month (in Kg), 2018*</i>	398
5.4.23	Produksi Daging Unggas Tiap Bulan (dalam Kg),2018* <i>Meat Production of Poultry by Month (in Kg), 2018*</i>	399
5.4.24	Produksi Telur Unggas, 2019* <i>Egg Production of Poultry, 2019*</i>	400
5.4.25	Jumlah Ternak Masuk (Impor) Tiap Bulan,2018* <i>Number of Imported Livestock by Month, 2018*</i>	401
5.4.26	Jumlah Ternak Keluar Wilayah Kabupaten Aceh Timur (Ekspor) Tiap Bulan,2018* <i>Number of Exported Livestock From Aceh Timur Region by Month, 2018*</i>	402
5.5	PERIKANAN	
	FISHERY	
5.5.1	Jumlah Rumah Tangga Perikanan Tangkap Menurut Kecamatan dan Subsektor di Kabupaten Aceh Timur, 2019 dan 2020 <i>Number of Fish Capture Households by Subdistrict and Subsector in Aceh Timur Regency, 2019 and 2020</i>	403
5.5.2	Jumlah Nelayan Menurut Kategori, 2020 <i>Number of Fisherman by Category, 2020</i>	404
5.5.3	Jumlah Perahu/Kapal Menurut Kecamatan dan Jenis Kapal di Kabupaten Aceh Timur 2019 <i>Number of Fishing Boats by Subdistrict and Type of Boat in Aceh Timur Regency, 2020</i>	405
5.5.4	Jumlah Kapal Motor Menurut Gross Ton (GT) dan Kecamatan, 2020 <i>Number of Inboard Motorboat by Gross Ton (GT) and Sub District, 2020</i>	406

5.5.5	Perahu Tanpa Motor Penangkap Ikan Laut Menurut Kategori dan Kecamatan, 2020 <i>Marine Fishing Non Powered Boat by Category and Sub District, 2020.</i>	407
5.5.6	Jumlah Alat Penangkapan ikan Menurut Jenis (unit), 2017-2020 <i>Number of Fishing Equipment by Type (unit), 2017-2020</i>	408
5.5.7	Jumlah Pelabuhan Perikanan Menurut Kategori dan Kecamatan, 2020 <i>Number of Fishing Port by Category and Sub District, 2020.....</i>	409
5.5.8	Produksi Perikanan Tangkap Menurut Kecamatan dan Subsektor di Kabupaten Aceh Timur (ton), 2019 dan 2020 <i>Production of Fish Capture by Subdistrict and Subsector in Aceh Timur Regency (ton), 2019 and 2020.....</i>	410
5.5.9	Produksi dan Nilai Produksi Ikan Hasil Perikanan Laut Menurut Jenis Ikan, 2020 <i>Production and Production Value of Fish in Marine Fisheries by Kind of Fish, 2020.....</i>	411
5.5.10	Produksi dan Nilai Produksi Ikan* Hasil Perikanan Laut Menurut Jenis, 2020 <i>Production and Production Value of Fish in Marine Fisheries by Subdistrict, 2020</i>	413
5.5.11	Produksi dan Nilai Produksi Udang Hasil Perikanan Laut Menurut Jenis, 2020 <i>Production and Production Value of Shrimp in Marine Fisheries by Subdistrict, 2020.....</i>	414
5.5.12	Produksi dan Nilai Produksi Binatang Berkulit Keras Hasil Perikanan Laut Menurut Jenis, 2020 <i>Production and Production Value of Crustaceans in Marine Fisheries by Subdistrict, 2020.....</i>	415
5.5.13	Produksi dan Nilai Produksi Binatang Berkulit Lunak Hasil Perikanan Laut Menurut Jenis, 2020 <i>Production and Production Value of Echinoderms in Marine Fisheries by Subdistrict, 2020.....</i>	416
5.5.14	Produksi dan Nilai Produksi Udang, Binatang Berkulit Keras dan Binatang Berkulit Lunak Hasil Perikanan Laut Menurut Jenis, 2020 <i>Production and Production Value of Shrimp, Crustaceans and Echinoderms in Marine Fisheries by Type, 2020.....</i>	417
5.5.15	Jumlah Rumah Tangga Perikanan Budidaya Menurut Kecamatan dan Jenis Budidaya di Kabupaten Aceh Timur, 2020	

	<i>Number of Aquaculture Households by Subdistrict and Type of Aquaculture in Aceh Timur Regency, 2020.....</i>	418
5.5.16	Luas Tambak (Ha) Menurut Teknologi Budidaya dan Kecamatan, 2020 <i>Areal of Brackish Water Pond (Ha) by Cultivating Technology and Sub District, 2020.....</i>	419
5.5.17	Produksi Tambak (Ton) Menurut Teknologi Budidaya dan Kecamatan, 2020 <i>Production of brackish water pond (Ton) by Cultivating Technology and Sub District, 2020.....</i>	420
5.5.18	Jumlah Petani Tambak Menurut Kategori dan Kecamatan, 2020 <i>Number of Brackish Water Ponds Farmer by Category and Sub District, 2020.....</i>	421
5.5.19	Produksi Perikanan Budidaya Menurut Kecamatan dan Subsektor di Kabupaten Aceh Timur (ton), 2020 <i>Production of Fish Capture by Subdistrict and Subsector in Aceh Timur Regency (ton), 2020.....</i>	422
5.5.20	Luas Lahan Garam (Ha) Rakyat Menurut Kecamatan, 2020 <i>Areal of Salt Pond (Ha) by Sub District, 2020.....</i>	423
5.5.21	Kelompok Usaha Garam Rakyat dan Jumlah Petani Garam Menurut Kecamatan, 2020 <i>Business Group of Traditional Salt and Number of Salt Farmers by Sub District, 2020.....</i>	424
5.5.22	Jumlah Petani Garam Menurut Kategori dan Kecamatan, 2020 <i>Number of Salt Farmers by Category and Sub District, 2020.....</i>	425
5.5.23	Produksi dan Nilai Produksi Garam Rakyat Menurut Kecamatan, 2020 <i>Production and Value Production of Salt by Sub District, 2020.....</i>	426
6.	INDUSTRI, PERTAMBANGAN, DAN ENERGI/ INDUSTRY, MINING, AND ENERGY	
6.1	ENERGI ENERGY	
6.1.1	Daya Terpasang, Produksi, dan Distribusi Listrik PT. PLN (Persero) pada Cabang/Ranting PLN Menurut Kecamatan di Kabupaten Aceh Timur, 2019* <i>Installed Electricity Power, Production, and Distribution of PT. PLN (Persero) at PLN Branch by Subdistrict in Aceh Timur Regency, 2019*....</i>	432

6.1.2	Jumlah Pelanggan Listrik Menurut Kecamatan di Kabupaten Aceh Timur, 2016–2019* <i>Number of Electricity Customers by Subdistrict in Aceh Timur Regency, 2016–2019*</i>	433
6.1.3	Jumlah Pelanggan dan Air yang Disalurkan Menurut Kecamatan di Kabupaten Aceh Timur, 2019* <i>Number of Customers and Distributed Water by Subdistrict in Aceh Timur Regency, 2019*</i>	434
6.1.4	Jumlah Perusahaan, Tenaga Kerja, dan Nilai Produksi Menurut Produk dan Klasifikasi Industri di Kabupaten Aceh Timur, 2020 <i>Number of Establishment, Employees, and Production Value by Product and Industrial Classification in Aceh Timur Regency, 2020</i>	435
PERTAMBANGAN DAN ENERGI		
MINING AND ENERGY		
6.1.5	Data Potensi Industri Kecil Non Formal Menurut Komoditi, 2018* <i>Potency of Small non Formal Industry by Commodity, 2018*</i>	437
6.1.6	Keadaan Perusahaan Daerah Air Minum (PDAM), 2020..... <i>Condition of Drinking Water Local Company, 2020</i>	439
6.1.7	Jumlah dan Nilai Air Bersih yang Diproduksi dan Disalurkan Setiap Bulan Oleh PDAM, 2020 <i>Number and Value of Water Supply Produced and Distributed Every Month by PDAM, 2020</i>	440
7. PARIWISATA/TOURISM		
7.1	Jumlah Hotel dan Akomodasi Lainnya Menurut Klasifikasi di Kabupaten Aceh Timur, 2011-2020 <i>Number of Hotel and Other Accomodations by Classification in Aceh Timur Regency, 2011-2020</i>	448
7.2	Hotel dan Penginapan di Kabupaten Aceh Timur, 2020 <i>Hotel in Aceh Timur Regency, 2020</i>	449
7.3	Jumlah Pengunjung Hotel per Bulan di Kabupaten Aceh Timur, 2020 <i>Number of Hotel Visitors by Month in Aceh Timur Regency, 2020</i>	450
7.4	Jumlah Wisatawan Mancanegara dan Domestik di Kabupaten Aceh Timur, 2016-2020 <i>Number of International and Domestic Visitors in Aceh TImur Regency, 2016-2020</i>	451
7.5	Nama, Jenis, dan Lokasi Objek Wisata di Kabupaten Aceh Timur,	

	2020 <i>Name, Type, and Location of Tourism Object in Aceh Timur Regency, 2020</i>	452
8.	TRANSPORTASI DAN KOMUNIKASI/ TRANSPORTATION AND COMMUNICATION	
8.1	TRANSPORTASI TRANSPORTATION	
8.1.1	Jumlah Jembatan Menurut Kondisi Jembatan di Kabupaten Aceh Timur, 2020 <i>Number of Bridges by Bridge Condition in East Aceh Regency, 2020</i>	460
8.1.2	Panjang Jembatan Menurut Kecamatan di Kabupaten Aceh Timur, 2020 <i>Length of Bridges by Subdistrict in Aceh Timur Regency, 2020</i>	461
8.1.3	Panjang Jalan Menurut Kecamatan dan Jenis Permukaan Jalan di Kabupaten Aceh Timur, 2020 <i>Length of Roads by Subdistrict and Type of Road Surface in Aceh Timur Regency, 2020</i>	462
8.1.4	Panjang Jalan Menurut Kecamatan dan Kondisi Permukaan Jalan di Kabupaten Aceh Timur, 2020 <i>Length of Roads by Subdistrict and Condition of Road Surface in Aceh Timur Regency (km), 2020</i>	463
8.1.5	Jumlah Kendaraan Bermotor Berdasarkan Jenisnya di Kabupaten Aceh Timur, 2020 <i>Number of Motorized Vehicles by Type in Aceh Timur Regency, 2020</i>	464
8.1.6	Jumlah Penambahan Objek Pajak Kendaraan Berdasarkan Pembayaran BBN di Kabupaten Aceh Timur, 2020 <i>Number of Vehicle Tax Object Addition Based on BBN Payment in Aceh Timur Regency, 2020</i>	465
8.1.7	Jumlah BBN I Per Jenis Kendaraan di Kabupaten Aceh Timur, 2020 <i>The Amount of BBN I Per Type of Vehicle in Aceh Timur Regency, 2020</i> .	466
8.1.8	Jumlah BBN II Per Jenis Kendaraan di Kabupaten Aceh Timur, 2020 <i>The Amount of BBN II Per Type of Vehicle in Aceh Timur Regency, 2020</i>	467
8.1.9	Data Perhubungan di Kabupaten Aceh Timur, 2015-2019 <i>Transportation Data in Aceh Timur Regency, 2015-2019</i>	468
8.2	KOMUNIKASI COMMUNICATION	

8.2.1	Banyaknya Fasilitas Kantor Pos Menurut Kecamatan di Kabupaten Aceh Timur, 2019-2020 <i>Number of Post Office Facilities by Subdistrict in Aceh Timur Regency, 2019-2020</i>	469
8.2.2	Jumlah Surat Kilat Khusus yang Dikirim dan Diterima Dalam Wilayah Kerja PT Pos Indonesia Kabupaten Aceh Timur, 2020 <i>Number of Special Letter Send and Received by PT Pos Indonesia in Aceh Timur Regency, 2020</i>	470
8.2.3	Jumlah Pos Express yang Dikirim dan Diterima Dalam Wilayah Kerja PT Pos Indonesia Kabupaten Aceh Timur, 2020 <i>Number of Post Express Send and Received by PT Pos Indonesia in Aceh Timur Regency, 2020</i>	471
8.2.4	Jumlah Paket Pos Kilat yang Dikirim dan Diterima Dalam Wilayah Kerja PT Pos Indonesia Kabupaten Aceh Timur, 2020 <i>Number of Packet Post Express Send and Received by PT Pos Indonesia in Aceh Timur Regency, 2020</i>	472
8.2.5	Jumlah Pengiriman dan Pembayaran Wesel Pos Dalam Wilayah Kerja PT Pos Indonesia Kabupaten Aceh Timur, 2020 <i>Number of Special Wesel Send and Received by PT Pos Indonesia in Aceh Timur Regency, 2020</i>	473
8.2.6	Jumlah Menara Telekomunikasi Menurut Perusahaan Telekomunikasi di Kabupaten Aceh Timur, 2020 <i>Number of Telecommunication Towers by Telecommunication Company in Aceh Timur Regency (km), 2020</i>	474
8.2.7	Banyaknya Menara Telekomunikasi Menurut Kecamatan di Kabupaten Aceh Timur, 2020 <i>Number of Telecommunication Towers by Subdistrict in Aceh Timur Regency (km), 2020</i>	475
9.	PERBANKAN, KOPERASI, DAN HARGA-HARGA/ BANKING, COOPERATIVE, AND PRICES	
9.1	Jumlah Koperasi Menurut Jenis Koperasi dan Kecamatan di Kabupaten Aceh Timur, 2020 <i>Number of Cooperative by Type of Cooperative and Subdistrict in Aceh Timur Regency, 2020</i>	483
9.2	Jumlah Koperasi dan Jumlah Anggota, 2020 <i>Number of Cooperative and The Members, 2020</i>	484
9.3	Jumlah Koperasi dan Simpanan Koperasi Primer dan Sekunder, 2020 <i>Number of Cooperative and Savings Primer and Secunder</i>	

	<i>Cooperation, 2020</i>	485
9.4	Jumlah Sisa Hasil Usaha dan Modal Koperasi Primer dan Sekunder, 2020 <i>Total Exertions of Cooperation and Capital Primer and Seconder Cooperation, 2020</i>	486
9.5	Jumlah Aset, Omset, dan Sisa Hasil Usaha (SHU) Koperasi, 2020 <i>Total Asset, Omset, and Residue of Exertions of Cooperation, 2020</i>	487
10.	PENGELUARAN PENDUDUK/POPULATION EXPENDITURE	
10.1	Rata-rata Pengeluaran per Kapita Sebulan Menurut Kelompok Komoditas (rupiah) di Kabupaten Aceh Timur, 2019 dan 2020 <i>Monthly Average Expenditure per Capita by Commodity Group (rupiahs) in Aceh Timur Regency, 2019 and 2020</i>	494
10.2	Persentase Pengeluaran per Kapita Sebulan Menurut Kelompok Komoditas di Kabupaten Aceh Timur, 2019 dan 2020 <i>Percentage of Monthly Expenditure per Capita by Commodity Group in Aceh Timur Regency, 2019 and 2020</i>	495
10.3	Persentase Penduduk Menurut Kuintil Pengeluaran Per Kapita Sebulan di Kabupaten Aceh Timur, 2019 dan 2020 <i>Percentage of Population by Per Capita Spending Quintile a Month in Aceh Timur Regency, 2019 and 2020</i>	496
11.	PERDAGANGAN/TRADE	
11.1	Jumlah Perizinan yang Dikeluarkan Menurut Bentuk Badan Hukum di Kabupaten Aceh Timur, 2016-2020 <i>Number of Permits Issued of Establishments by Type of Business Entity in Aceh Timur Regency, 2016-2020</i>	503
11.2	Jumlah Perizinan yang Dikeluarkan Menurut Bulan di Kabupaten Aceh Timur, 2020 <i>Number of Permits Issued of Establishment by Month, 2020</i>	504
11.3	Jumlah Bangunan Sarana Perdagangan Menurut Kecamatan di Kabupaten Aceh Timur, 2020 <i>Number of Trades Facilities by Subdistrict in Aceh Timur Regency, 2020</i>	505
11.4	Jumlah Sarana Perdagangan Menurut Jenisnya di Kabupaten Aceh Timur, 2016-2020 <i>Number of Trading Facilities by Type of Facility in Aceh Timur Regency, 2016-2020</i>	507
11.5	Penyaluran/Penjualan Beras per Bulan Oleh	

	Perum Bulog Sub Divre Wilayah II Langsa, 2020 <i>Distribution/Sales of Rice per Month by Bulog Perum Sub Divre II Langsa Region, 2020</i>	508
11.6	Jumlah Stok Beras di Gudang Sub Divre Langsa, 2020 <i>Total Stocks of Rice in Nation at Sub Divre Langsa, 2020</i>	510
12.	SISTEM NERACA REGIONAL/SYSTEM OF REGIONAL ACCOUNTS	
12.1	Produk Domestik Regional Bruto Atas Dasar Harga Berlaku Menurut Lapangan Usaha di Kabupaten Aceh Timur (juta rupiah), 2016–2020 <i>Gross Regional Domestic Product at Current Market Prices by Industry in Aceh Timur Regency (billion rupiahs), 2016–2020</i>	516
12.2	Produk Domestik Regional Bruto Atas Dasar Harga Konstan 2010 Menurut Lapangan Usaha di Kabupaten Aceh Timur (juta rupiah), 2016–2020 <i>Gross Regional Domestic Product at 2010 Constant Market Prices by Industry in Aceh Timur Regency (billion rupiahs), 2016–2020</i>	518
12.3	Distribusi Persentase Produk Domestik Regional Bruto Atas Dasar Harga Berlaku Menurut Lapangan Usaha di Kabupaten Aceh Timur, 2016–2020 <i>Percentage Distribution of Gross Regional Domestic Product at Current Market Prices by Industry in Aceh Timur Regency, 2016–2020</i> ..	520
12.4	Laju Pertumbuhan Produk Domestik Regional Bruto Atas Dasar Harga Konstan 2010 Menurut Lapangan Usaha di Kabupaten Aceh Timur (persen), 2016–2020 <i>Growth Rate of Gross Regional Domestic Product at 2010 Constant Market Prices by Industry in Aceh Timur Regency (percent), 2016–2020</i>	522
12.5	Produk Domestik Regional Bruto Atas Dasar Harga Berlaku Menurut Jenis Pengeluaran di Kabupaten Aceh Timur (juta rupiah), 2015–2019* <i>Gross Regional Domestic Product at Current Market Prices by Type of Expenditure in Aceh Timur Regency (billion rupiahs), 2015–2019*</i>	524
12.6	Produk Domestik Regional Bruto Atas Dasar Harga Konstan 2010 Menurut Jenis Pengeluaran di Kabupaten Aceh Timur (juta rupiah), 2015–2019* <i>Gross Regional Domestic Product at 2010 Constant Market Prices by Type of Expenditure in Aceh Timur Regency (billion rupiahs), 2015– 2019*</i>	525
13.	PERBANDINGAN ANTAR KABUPATEN/	

KOTA/ REGENCY/MUNICIPAL COMPARISON

13.1	Jumlah Penduduk Menurut Kabupaten/Kota di Provinsi Aceh, 2016-2020 <i>Population by Regency/Municipality in Aceh Province, 2016-2020</i>	535
13.2	Laju Pertumbuhan Produk Domestik Regional Bruto Atas Dasar Harga Konstan 2010 Menurut Kabupaten/Kota (persen) di Provinsi Aceh, 2017-2020 <i>Growth Rate of Gross Regional Domestic Product at 2010 Constant Market Prices by Regency/Municipality (percent) in Aceh Province, 2017-2020</i>	536
13.3	Jumlah Penduduk Miskin Menurut Kabupaten/ Kota di Provinsi Aceh Timur (ribu), 2019-2020 <i>Number of Poor Population by Regency/Municipality in Aceh Timur Province (thousand), 2019-2020</i>	537
13.4	Pengukuran Kemiskinan Menurut Kabupaten/ Kota di Provinsi Aceh, Maret 2020 <i>Measures of Poverty by regency/ Municipality in Aceh Province, March 2020</i>	538
13.5	Indeks Pembangunan Manusia Menurut Kabupaten/Kota di Provinsi Aceh, 2016-2020 <i>Human Development Index by Regency/Minicipality in Aceh Province, 2016-2020</i>	539
13.6	Indikator Penyusun Indeks Pembangunan Manusia (Metode Baru) Menurut Kabupaten/ Kota di Provinsi Aceh, 2020 <i>Indicators of the Human Development Index (New Methodology) in Aceh Province, 2020</i>	540
13.7	Tingkat Partisipasi Angkatan Kerja (TPAK) dan Tingkat Pengangguran Terbuka (TPT) Menurut Kabupaten/ Kota di Provinsi Aceh, 2018-2020 <i>Labor Force Participation Rate and Unemployment Rate by Regency/ Municipality in Aceh Province, 2018-2020</i>	541
13.8	Angka Partisipasi Sekolah Menurut Kelompok Umur Sekolah di Provinsi Aceh, 2020 <i>School Participation Rate by School Age Group in Aceh Province, 2020</i>	542
13.9	Angka Partisipasi Murni Menurut Jenjang Pendidikan di Provinsi Aceh, 2020 <i>School Participation Rate by Education in Aceh Province, 2020</i>	543

TIM PENYUSUN / DRAFTING TEAM

DAFTAR GAMBAR/LIST OF FIGURES

		Halaman Page
1.1	Jumlah Desa Pesisir menurut Kecamatan (%), 2020 <i>Number of Coastal Villages by District (%), 2020</i>	7
1.2	Jumlah Curah Hujan dan Hari Hujan Menurut Bulan, 2020 <i>Total Rainfall and Rainy Days by Month, 2020</i>	8
2.1	Jumlah Desa menurut Kecamatan (%), 2020 <i>Number of Villages by District (%), 2020</i>	25
2.2	Jumlah Sidang/Rapat DPRD Menurut jenisnya, 2016 - 2020 <i>Number of Parliament Meetings by Kinds of Meetings, 2016 - 2020</i>	26
3.1	Jumlah Pengurusan Akte Kelahiran Menurut Kecamatan, 2020 <i>Number of Registrations Birth Issuesby Subdistrict, 2020</i>	95
3.2	Jumlah Tenaga Kerja Menurut Lapangan Usaha di Kabupaten Aceh Timur, 2020 <i>Number of Registered Employee by Fields in Aceh Timur Regency, 2020</i>	96
4.1	Jumlah Dayah/Pesantren Menurut Kecamatan di Kabupaten Aceh Timur, 2020 <i>Number of Dayah/Pesantren by Subdistrict in Aceh Timur Regency, 2020</i>	133
4.2	Jumlah Koleksi Buku Perpustakaan Daerah di Kabupaten Aceh Timur, 2020 <i>Number of Book Collections of Aceh Timur Library in Aceh Timur Regency, 2020</i>	134
5.1	Luas Lahan Baku Sawah (Ha) yang Diairi dengan Slstem Tadah Hujan Menurut Kecamatan, 2020 <i>Rice Field Areal (Ha) by Rainfed System and Subdistrict, 2020</i>	283
5.2	Realisasi Penggunaan Insektisida untuk Tanaman Padi Menurut Kecamatan, 2020 <i>Realization of Insecticide Using for Paddy by Sub District, 2020</i>	284
6.1	Sepuluh Industri yang Paling Banyak Menyerap Tenaga Kerja di Kabupaten Aceh Timur, 2020	

	<i>Ten Industries that Absorb the Most Labor in Aceh Timur Regency, 2020</i>	431
7.1	Jumlah Pengunjung Hotel per Bulan di Kabupaten Aceh Timur, 2020 <i>Number of Hotel Visitors by Month in Aceh Timur Regency, 2020</i>	447
8.1	Panjang Jembatan Menurut Kecamatan di Kabupaten Aceh Timur, 2020 <i>Length of Bridges by Subdistrict in Aceh Timur Regency, 2020</i>	458
8.2	Banyaknya Menara Telekomunikasi Menurut Kecamatan di Kabupaten Aceh Timur, 2020 <i>Number of Telecommunication Towers by Subdistrict in Aceh Timur Regency (km), 2020</i>	459
9.1	Jumlah Koperasi Aktif Menurut Kecamatan, 2019 <i>Number of active cooperatives by district, 2019</i>	482
10.1	Persentase Penduduk Menurut Kuintil Pengeluaran Per Kapita Sebulan di Kabupaten Aceh Timur, 2020 <i>Percentage of Population by Per Capita Spending Quintile a Month in Aceh Timur Regency, 2020</i>	493
11.1	Jumlah Perizinan yang Dikeluarkan di Kabupaten Aceh Timur, 2016-2020 <i>Number of Permits Issued of Establishments in Aceh Timur Regency, 2016-2020</i>	501
11.2	Jumlah Bangunan Minimarket Menurut Kecamatan di Kabupaten Aceh Timur, 2020 <i>Number of Minimarket by Subdistrict in Aceh Timur Regency, 2020</i>	502
13.1	Jumlah Penduduk Menurut Kabupaten (ribu) 2020 <i>Total Population by Regency (thousand), 2020</i>	534

PENJELASAN UMUM/EXPLANATORY NOTES

Tanda-tanda, satuan-satuan, dan lain-lainnya yang digunakan dalam publikasi ini adalah sebagai berikut:

Symbols, measurement units, and acronyms which are used in this publication, are as follows:

1. TANDA-TANDA/SYMBOLS

Data tidak tersedia/Data not available	: ...
Tidak ada atau nol /Null or zero	: -
Data dapat diabaikan/Data negligible	: 0
Tanda decimal/Decimal point	: ,
Data tidak dapat ditampilkan/Not applicable	: NA
Angka estimasi/Estimated figures	: e
Angka diperbaiki/Revised figures	: r
Angka sementara/Preliminary figures	: x
Angka sangat sementara/Very preliminary figures	: xx
Angka sangat sangat sementara/Very very preliminary figures	: xxx

2. SATUAN/UNITS

barel/barrel	: 158,99 liter/litres = 1/6,2898 m ³
hektar (ha)/hectare (ha)	: 10 000 m ²
kilometer (km)/kilometres (km)	: 1 000 meter/meters (m)
knot/knot	: 1,8523 km/jam (km/hour)
kuintal/quintal	: 100 kg
KWh	: 1 000 Watt hour
MWh	: 1 000 KWh
liter (untuk beras)/litre (for rice)	: 0,80 kg
MMSCF	: 1/35,3 m ³
metrik ton (m.ton)/metric ton (m. ton)	: 0,98421 long ton = 1 000 kg
ons/ounce	: 28,31 gram/grams
ton	: 1 000 kg

Satuan lain: buah, dus, butir, helai/lembar, kaleng, batang, pulsa, ton kilometer (ton-km), jam, menit, persen (%).

Other units: unit, pack, pieces, sheet, tin, pulse, ton-kilometres(ton-km), hour, minute, percent (%).

Perbedaan angka di belakang koma disebabkan oleh pembulatan angka.

The difference in decimal numbers is caused by rounding.

<https://acehtimurkab.bps.go.id>

DAFTAR SINGKATAN/ LIST OF ABBREVIATIONS

SI	: Stasiun Iklim
SIMPK	: Stasiun Meteorologi Pertanian Khusus
t.t	: Tempat tidur
BCG	: Bacillus Calmette Guerin
DPT	: Difteri, Pertusis, Tetanus
TT	: Tetanus Toxoid
IOT	: Industri Obat Tradisional/ <i>Traditional Medicine Industry</i>
IKOT	: Industri Kecil Obat Tradisional/ <i>Traditional Medicine Small</i>
Alkes	: Alat kesehatan/ <i>Health Kits</i>
PKRT	: Perbekalan Kesehatan Rumah tangga/ <i>Household Health Logistics</i>
Kompl	: Komplemen/ <i>Complement</i>
IRTP	: Industri Pangan Produksi Rumah Tangga/ <i>Foods Home Industry</i>
PBF	: Pedagang Besar Farmasi/ <i>Pharmacy Whole-seller</i>
GFK	: Gudang Farmasi Kab/Kota/Regency/ <i>Municipality Pharmacy Warehouse</i>
RB	: Rumah Bersalin/ <i>Delivery House</i>
Pustu	: Puskesmas pembantu/ <i>Auxiliary Public Health Center</i>
BP	: Balai Pengobatan/ <i>Polyclinic</i>
TPS	: Tempat Pembuangan Sementara / <i>landfill</i>
Jamkesmas	: Jaminan kesehatan masyarakat miskin/ <i>Poor public health insurance</i>
PJKMU	: Program Jaminan Kesehatan Masyarakat Umum
SIUP	: Surat Ijin Usaha Perdagangan/ <i>Trading Permission Letter</i>
TDP	: Tanda Daftar Perusahaan/ <i>Company Registration Identity</i>
API	: Angka Pengenal Importir/ <i>Importer's Identity Number</i>

<https://acehtimurkab.bps.go.id>

Statistik Kunci, 2018-2020 Key Statistics, 2018-2020

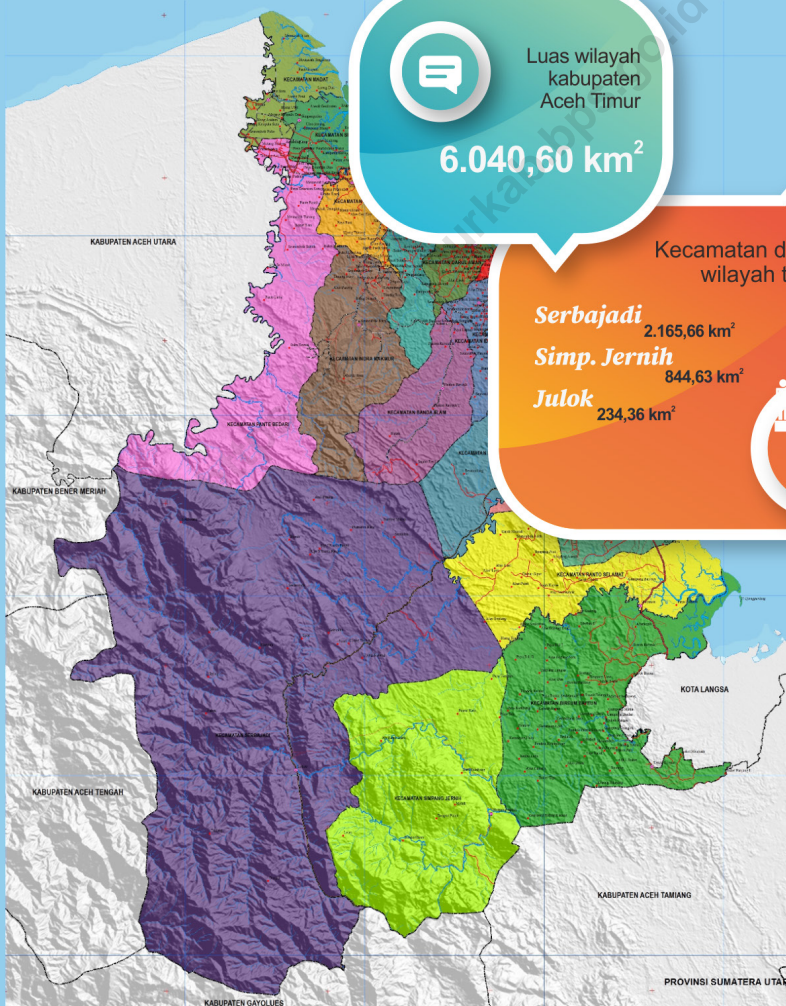
Rincian/Description	Satuan/Unit	2018	2019	2020
(1)	(2)	(3)	(4)	(5)
SOSIAL/SOCIAL				
Penduduk ¹ /Population ¹	jiwa/life	427567	436081	422401*
Laju Pertumbuhan Penduduk ¹ /Population Growth ¹	%	2,01	1,19	
Angka Harapan Hidup ^{1-e} /Life Expectancy Rate ¹	tahun/years	68,44	68,67	68,72
Angka Melek Huruf Usia 15+/Literacy Rate Aged 15+	%	95,7	95,7	99,24
Tingkat Partisipasi Angkatan Kerja -TPAK ^{2,3} Labour Force Participation Rate-LFPR ^{2,3}	%	65,96	59,52	61,92
Tingkat Pengangguran Terbuka-TPT ² Unemployment Rate-UR ²	%	6,93 ⁴	7,64 ⁴	7,26 ⁴
Penduduk Miskin ⁵ /Poor People ⁴	ribu/thousand	61,64	62,79	62,34
Persentase Penduduk Miskin ⁴ Percentage of Poor People ⁴	%	14,49	14,47	14,08
Indeks Pembangunan Manusia-IPM ⁵ Human Development Index ⁵	—	66,82	67,39	67,63
EKONOMI/ECONOMIC				
Produk Domestik Regional Bruto (PDRB) Harga Berlaku ⁶ Gross Regional Domestic Bruto (GRDP) at Current Price ⁶	triliun rupiah trillion rupiahs	9,685 ^{xx}	10,280 ^{xx}	10,615 ^{xx}
Laju Pertumbuhan Ekonomi ⁸ /Economic Growth ⁷	%	4,20 ^{xx}	4,42 ^{xx}	1,79 ^{xx}
PDRB Per Kapita Harga Berlaku ^{6,8} Per Capita of GRDP at Current Price ^{6,8}	juta rupiah million rupiahs	22,65 ^{xx}	23,53 ^{xx}	25,13 ^{xx}

- Catatan/Notes: ¹ Hasil proyeksi penduduk Indonesia 2010–2035 (pertengahan tahun/Juni)/The result of Indonesia population prjection 2010–2035 (mid year/June)
- ² Kondisi Agustus/Condition at August
- ³ Menggunakan penimbang hasil proyeksi penduduk tahun 2010–2035/Weighted by the 2010–2035 population projection
- ⁴ Kondisi Maret/Condition at March
- ⁵ Sejak tahun 2010, IPM dihitung dengan metode baru. Komponen IPM metode baru adalah angka harapan hidup saat lahir, harapan lama sekolah, rata-rata lama sekolah, dan pengeluaran per kapita/Since 2010, HDI was calculated using new method. New HDI component are life expectancy at birth, expected years of schooling, means years of schooling, and expenditure per capita
- ⁶ Mulai tahun 2010 mengadopsi System of National Account 2008 (SNA 2008)/Since 2010 is in line with System of National Account 2008 (SNA 2008)
- ⁷ Menggunakan tahun dasar 2010 (2010=100)/Using 2010 base year (2010=100)
- ⁸ Menggunakan proyeksi penduduk berdasarkan hasil SP2010/Using population projection based on SP2010
- * Hasil Sensus Penduduk 2020

<https://acehtimurkab.bps.go.id>

01

GEOGRAFI DAN IKLIM GEOGRAPHY AND CLIMATE



Luas wilayah
kabupaten
Aceh Timur

6.040,60 km²

Kecamatan dengan
wilayah terluas

Serbajadi 2.165,66 km²

Simp. Jernih 844,63 km²

Julok 234,36 km²



<https://acehtimurkab.bps.go.id>

PENJELASAN TEKNIS

1. **Desa Pesisir** berada di perbatasan antara daratan dan lautan. Desa pesisir memiliki akses langsung pada ekosistem pantai (pasir atau berbatu), mangrove, estuaria, padang lamun, serta ekosistem terumbu karang.
2. Menurut Undang-Undang Republik Indonesia No. 4 Tahun 2011 Pasal 13 ayat 1, **garis pantai** merupakan garis pertemuan antara daratan dan lautan yang dipengaruhi oleh pasang surut air laut.
3. **Lahan non pertanian** adalah lahan yang ditujukan untuk dijadikan tempat usaha / kegiatan selain usaha dari bidang pertanian.
4. **Lahan sawah** adalah lahan yang digunakan untuk bertanam padi sawah yang digenangi, baik terus-menerus sepanjang tahun maupun bergiliran dengan tanaman palawija.
5. Menurut Kamus Besar Bahasa Indonesia (KBBI), arti **badan air** adalah kumpulan air yang besarnya antara lain bergantung pada relief permukaan bumi, kesarangan batuan pembendungannya, curah hujan, suhu dan sebagainya, misalnya sungai, rawa, danau, laut dan samudra.
6. **Curah hujan** merupakan ketinggian air hujan yang terkumpul dalam tempat yang

TECHNICAL NOTES

1. ***The Coastal Village** is on the border between land and sea. Coastal villages have direct access to coastal ecosystems (sand or rocky), mangroves, estuaries, seagrass beds, and coral reef ecosystems.*
2. *According to the Law of the Republic of Indonesia No. 4 of 2011 Article 13 paragraph 1, **the coastline** is the meeting line between land and sea which is affected by the tides of sea water.*
3. ***Non-agricultural land** is land intended to be used as a place of business / activity other than agriculture.*
4. ***Paddy field** is land that is used to grow paddy rice which is inundated, either continuously throughout the year or in rotation with secondary crops.*
5. *According to the Big Indonesian Dictionary (KBBI), the meaning of a **body of water** is a collection of water, the size of which depends, among other things, on the relief of the earth's surface, the formation of damming rocks, rainfall, temperature and so on, for example rivers, swamps, lakes, seas and oceans.*
6. ***Rainfall** is the height of rainwater that is collected in a flat place, does not evaporate, does not absorb and*

datar, tidak menguap, tidak meresap dan tidak mengalir. Curah hujan 1 (satu) milimeter artinya dalam luasan satu meter persegi pada tempat yang datar, tertampung air setinggi satu milimeter atau tertampung air sebanyak satu liter.

7. **Hari hujan** merupakan hari di mana curah huajn lebih besar atau sama dengan 0,5 mm.

does not flow. Rainfall of 1 (one) millimeter means that in an area of one square meter on a flat place, one millimeter of water is collected or one liter of water is collected.

7. **A rainy day** is a day where the rainfall is greater than or equal to 0.5 mm.

<https://acehtimurkab.bps.go.id>

ULASAN

Secara Geografis Kabupaten Aceh Timur terletak antara 4°09'21,08" - 5°06'02,16" Lintang Utara dan 97°15'22,07" - 97°34'47,22" Bujur Timur dengan ketinggian wilayah yang cukup beragam berkisar antara 0 sampai dengan 240 meter di atas permukaan laut (mdpl) dan kemiringan antara 1 sampai dengan 5 derajat.

Lokasi Kabupaten Aceh Timur dapat dikatakan cukup strategis karena berada di jalur utama provinsi di pantai timur (Jalur Medan – Banda Aceh). Setidaknya ada 14 kecamatan yang terletak di jalur ini, sehingga secara posisi memiliki potensi yang cukup besar untuk dikembangkan.

Pusat pemerintahan Kabupaten Aceh Timur berada di Kecamatan Idi Rayeuk. Kecamatan yang letaknya paling jauh adalah Kecamatan Simpang Jernih dengan jarak ke Idi Rayeuk (pusat pemerintahan) sekitar 140 km.

Batas-batas wilayah Kabupaten Aceh Timur adalah; (1) Sebelah Utara berbatasan dengan Kabupaten Aceh Utara dan Selat Malaka; (2) Sebelah Timur berbatasan dengan Selat Malaka dan Kota Langsa; (3) Sebelah Selatan berbatasan dengan Kota Langsa, Kabupaten Gayo Lues dan Kabupaten Aceh Tamiang; (4) Sebelah Barat berbatasan dengan Kabupaten Aceh Utara, Kabupaten Bener Meriah dan Aceh Tengah.

DESCRIPTION

Geographically Aceh Timur Regency located between 4°09'21,08"-5°06'02,16" north latitude and 97°15'22,07" - 97°34'47,22" East Longitude with an elevation areas are quite diverse ranging from 0 to 240 meters from sea level and slope between 1 and 5 degrees.

Location of Aceh Timur Regency can be quite strategic because it is located on the main line in the east coast province (Line Medan - Banda Aceh). There are at least 14 districts are located in the path, so that the position has a huge potential to be developed.

The Center of Administration of Aceh Timur Regency is located in Idi Rayeuk District. Farthest districts are Simpang Jernih District with distance to Idi Rayeuk (central government) about 140 km.

The boundaries of Aceh Timur Regency are; (1) North Side bordering to Aceh Utara Regency and the Strait of Malacca; (2) East side with the Strait of Malacca and Langsa; (3) South side bordering to Langsa, Gayo Lues Regency and Aceh Tamiang Regency; (4) West side bordering to Aceh Utara Regency, Bener Meriah Regency and Aceh Tengah Regency.


Luas Kabupaten Aceh Timur 6040.60 km² atau 10,53 persen dari luas Provinsi Aceh. Luas wilayah terbesar adalah Kecamatan Serbajadi seluas 2165.66 km² dan terkecil Kecamatan Darul Falah seluas 42.40 km².

Aceh Timur Regency's district consist of 6040.60 km² or 10.53 percent of the province of Aceh. The largest total area is Serbajadi Districts with 2165.66 km² district and the smallest district is Darul Falah with 42.40 km².

<https://acehtimurkab.bps.go.id>

Gambar 1.1
Figures

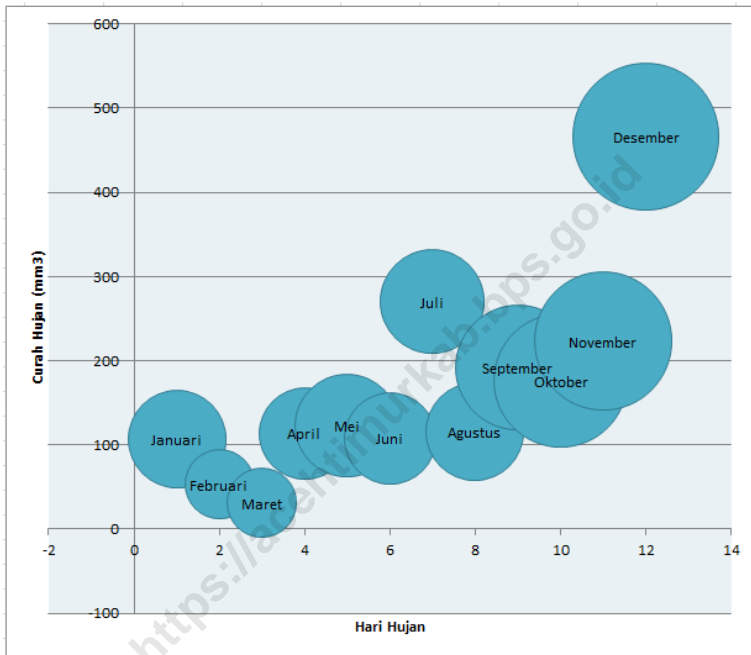
Jumlah Desa Pesisir menurut Kecamatan (%), 2020
Number of Coastal Villages by District (%), 2020



Sumber/Source: Badan Pusat Statistik Kabupaten Aceh Timur

Gambar
Figures 1.2

Jumlah Curah Hujan dan Hari Hujan Menurut Bulan, 2020
Total Rainfall and Rainy Days by Month, 2020



Sumber/Source: Dinas Pertanian Tanaman Pangan dan Holtikultura Kabupaten Aceh Timur / Agriculture and Holticulture Service of Aceh Timur Regency

1.1 KEADAAN GEOGRAFI GEOGRAPHY CONDITION

Tabel 1.1.1 Luas Daerah dan Jumlah Pulau Menurut Kecamatan, 2020
Table Total Area and Number of Islands by Subdistrict, 2020

Kecamatan Subdistrict	Ibukota Kecamatan Capital of Subdistrict	Luas ¹ Total Area ¹ (km ² /sq,km)	Persentase terhadap Luas Provinsi Percentage to Subdistrict's Area
(1)	(2)	(3)	(4)
1 Serba Jadi	Lokop	2 165,66	35,85
2 Simpang Jernih	Simpang Jernih	844,63	13,98
3 Peunaron	Arul Pinang	79,74	1,32
4 Birem Bayeun	Birem Bayeun	253,68	4,20
5 Rantau Selamat	Bayeun	159,80	2,65
6 Sungai Raya	Labuhan Keude	189,00	3,13
7 Peureulak	Peureulak	318,02	5,26
8 Peureulak Timur	Alue Tho	182,70	3,02
9 Peureulak Barat	Beusa Seubrang	92,30	1,53
10 Ranto Peureulak	Ranto Panjang	129,00	2,14
11 Idi Rayeuk	Idi	79,60	1,32
12 Peudawa	Seuneubok Peunteut	78,90	1,31
13 Banda Alam	Panton Rayeuk M	90,95	1,51
14 Idi Tunong	Buket teukuh	74,70	1,24
15 Darul Ihsan	Keude Dua	54,50	0,90
16 Idi Timur	Keude Redep	55,15	0,91
17 Darul Aman	Idi Cut	131,50	2,18
18 Nurussalam	Keude Bagok Sa	137,07	2,27
19 Darul Falah	Tunong Ulee Gajah	42,40	0,70
20 Julok	Kuta Binjee	234,36	3,88
21 Indra Makmur	Alue le Mirah	89,05	1,47
22 Pantee bidari	Lhok Nibong	233,25	3,86
23 Simpang Ulim	Seuneubok Simpang	123,80	2,05
24 Madat	Madat	200,84	3,32
Aceh Timur		6 040,60	100,00

Lanjutan Tabel/Continued Table 1.1.1

Kecamatan Subdistrict	Jumlah Pulau ² Number of Islands ²	Tinggi Wilayah (mdpl) Altitude (m a.s.l)	Jarak ke Ibukota Distance to the Capital
(1)	(5)	(6)	(7)
1 Serba Jadi	0	240	77,00
2 Simpang Jernih	0	19	140,00
3 Peunaron	0	53	47,00
4 Birem Bayeun	0	10	56,00
5 Rantau Selamat	0	12	45,00
6 Sungai Raya	0	10	36,00
7 Peureulak	0	10	18,00
8 Peureulak Timur	0	23	29,00
9 Peureulak Barat	0	7	14,00
10 Ranto Peureulak	0	17	21,00
11 Idi Rayeuk	0	3	0,00
12 Peudawa	0	1	4,00
13 Banda Alam	0	13	21,00
14 Idi Tunong	0	18	16,00
15 Darul Ihsan	0	18	4,00
16 Idi Timur	0	6	5,00
17 Darul Aman	0	15	9,00
18 Nurussalam	0	11	15,00
19 Darul Falah	0	18	17,00
20 Julok	0	14	25,00
21 Indra Makmur	0	12	47,00
22 Pantee bidari	0	20	51,00
23 Simpang Ulim	0	3	48,00
24 Madat	0	19	53,00

Catatan/Note: ¹ Berdasarkan Peraturan Menteri Dalam Negeri Nomor 137 Tahun 2017 tanggal 29 Desember 2017/*Based on Minister of Home Affairs Regulation Number 137/2017, December 29, 2017*

² Berdasarkan informasi Kementerian Dalam Negeri Tahun 2018/*Based on information from Ministry of Home Affairs, 2018*

Sumber/Source: Kementerian Dalam Negeri/*Ministry of Home Affairs*

Tabel
Table 1.1.2

Jumlah Desa Pesisir dan Panjang Garis Pantai Menurut Kecamatan, 2020
Number of Coastal Villages and Coastal Length by Subdistrict, 2020

Kecamatan Subdistrict	Jumlah Desa Pesisir (Berbatasan Laut) Number Of Coastal Villages	Panjang Garis Pantai Long Coastline(km)
(1)	(2)	(3)
1 Serba Jadi	0	---
2 Simpang Jernih	0	---
3 Peunaron	0	---
4 Birem Bayeun	4	---
5 Rantau Selamat	5	---
6 Sungai Raya	4	---
7 Peureulak	9	---
8 Peureulak Timur	4	---
9 Peureulak Barat	3	---
10 Ranto Peureulak	0	---
11 Idi Rayeuk	6	---
12 Peudawa	4	---
13 Banda Alam	0	---
14 Idi Tunong	0	---
15 Darul Ihsan	0	---
16 Idi Timur	3	---
17 Darul Aman	3	---
18 Nurussalam	6	---
19 Darul Falah	0	---
20 Julok	3	---
21 Indra Makmur	0	---
22 Pantee bidari	0	---
23 Simpang Ulim	2	---
24 Madat	5	---
Aceh Timur	61	---

Catatan/Note : Data panjang garis pantai tidak tersedia/Long coastline data is not available
Sumber/Source: Badan Pusat Statistik Kabupaten Aceh Timur

Tabel
Table 1.1.3**Luas Wilayah Menurut Penggunaan Lahan Utama
Menurut Kecamatan, 2020**
Area by Area of Main Land Use by Subdistrict, 2020

Kecamatan Subdistrict	Luas Lahan Non Pertanian (Ha) Non-Agricultural Land Area (Ha)	Luas Lahan Sawah (Ha) Rice Field Area (Ha)	Luas Lahan Kering (Ha) Dry Land Area (Ha)
(1)	(2)	(3)	(4)
1 Serba Jadi	79 444	371	71 730
2 Simpang Jernih	39 425	83	43 119
3 Peunaron	673	677	2 109
4 Birem Bayeun	6 610	308	9 505
5 Rantau Selamat	6 974	214	7 424
6 Sungai Raya	4 797	644	4 477
7 Peureulak	7 317	2420	5 969
8 Peureulak Timur	4 622	414	4 021
9 Peureulak Barat	5 225	1667	1 446
10 Ranto Peureulak	2 580	1559	2 644
11 Idi Rayeuk	2 393	439	4 327
12 Peudawa	1 515	672	2 046
13 Banda Alam	1 980	484	6 162
14 Idi Tunong	2 649	520	3 672
15 Darul Ihsan	621	277	2 046
16 Idi Timur	765	248	2 174
17 Darul Aman	4 131	852	4 924
18 Nurussalam	5 373	1063	1 966
19 Darul Falah	1 054	279	1 537
20 Julok	9 911	785	5 737
21 Indra Makmur	722	287	1 967
22 Pantee bidari	11 143	1648	6 304
23 Simpang Ulim	4 883	1361	2 786
24 Madat	2 625	2181	3 715
Aceh Timur	207 432	19 453	201 807

Lanjutan Tabel/Continued Table 1.1.3

Kecamatan Subdistrict	Luas Lahan Perkebunan(Ha) Plantation Area (Ha)	Luas Lahan Hutan (Ha) Forest Land Area Ha	Luas Lahan Badan Air (Ha) Land Area of The Water (Ha)
(1)	(5)	(6)	(7)
1 Serba Jadi	15 000	50 003	18
2 Simpang Jernih	523	1 313	-
3 Peunaron	2 274	2 241	-
4 Birem Bayeun	7 350	1 595	-
5 Rantau Selamat	896	472	-
6 Sungai Raya	5 200	3 782	-
7 Peureulak	12 642	200	3 254
8 Peureulak Timur	6 516	855	1 842
9 Peureulak Barat	840	40	12
10 Ranto Peureulak	6 000	117	-
11 Idi Rayeuk	177	-	624
12 Peudawa	2 166	1 491	-
13 Banda Alam	-	463	6
14 Idi Tunong	-	629	-
15 Darul Ihsan	1 677	829	-
16 Idi Timur	2 209	-	119
17 Darul Aman	1 200	2 043	-
18 Nurussalam	4 026	-	1 279
19 Darul Falah	620	750	-
20 Julok	5 290	-	1 713
21 Indra Makmur	5 883	44	2
22 Pantee bidari	1 340	2 890	-
23 Simpang Ulim	906	-	2 444
24 Madat	150	-	11 413
Aceh Timur	82 885	69 757	22 726

Sumber/Source: Dinas Tanaman Pangan dan Hortikultura Kabupaten Aceh Timur

Tabel 1.1.4 *Luas Wilayah Bukan Pertanian Menurut Kecamatan, 2018**
Table 1.1.4 *Area Non Agriculture According to Use by Subdistrict, 2018**

Kecamatan Subdistrict	Pemukiman (Ha) Settlement (Ha)	Industri (Ha) Industry (Ha)	Pertambangan (Ha) Mining (Ha)	Pemerintahan (Ha) Governmen (Ha)	Lainnya (Ha) Other (Ha)
(1)	(2)	(3)	(4)	(5)	(6)
1 Serba Jadi	127,36	---	61 477,93	---	---
2 Simpang Jernih	65,47	---	42 811,07	---	---
3 Peunaron	426,22	---	44 363,71	---	---
4 Birem Bayeun	1 286,89	8,25	59 120,92	---	---
5 Rantau Selamat	656,99	7,91	43 699,60	---	---
6 Sungai Raya	567,49	---	15 293,72	---	---
7 Peureulak	1 034,66	---	14 543,72	---	---
8 Peureulak Timur	198,41	25,16	11 375,24	---	---
9 Peureulak Barat	556,46	---	2 249,01	---	---
10 Ranto Peureulak	464,91	10,00	15 824,96	---	---
11 Idi Rayeuk	971,47	---	2 222,35	---	---
12 Peudawa	323,04	---	4 053,04	---	---
13 Banda Alam	37,75	---	27 103,86	---	---
14 Idi Tunong	245,92	---	9 755,05	---	---
15 Darul Ihsan	154,10	---	4 184,62	---	---
16 Idi Timur	316,21	---	6 224,41	---	---
17 Darul Aman	520,37	---	6 154,61	---	---
18 Nurussalam	614,05	---	8 272,57	---	---
19 Darul Falah	183,64	---	1 452,98	---	---
20 Julok	883,11	---	10 272,21	---	---
21 Indra Makmur	136,14	---	38 870,33	---	---
22 Pantee bidari	824,86	---	59 562,60	---	---
23 Simpang Ulim	1 114,70	---	13 119,41	---	---
24 Madat	1 020,34	---	9 346,64	---	---
Aceh Timur	12 730,56	51,32	511 354,56	0,00	0,00

Catatan/Note : Data tahun 2020 belum tersedia/ Data for 2020 is not yet available
 Sumber/Source: Badan Perencanaan Pembangunan Daerah Kabupaten Aceh Timur

Tabel
Table 1.1.5

Luas Hutan Berdasarkan Fungsi, Status, Luas dan Lokasi Menurut Kecamatan, 2018*
Forest Area by Function, Status, Area and Location by Subdistrict, 2018*

Fungsi dan Status Hutan <i>Function and Status</i>	Luas (Ha) <i>Area (Ha)</i>	Lokasi (Ha) <i>Location (Ha)</i>
(1)	(2)	(3)
Berdasarkan Fungsi Hutan		
1 Hutan produksi	93 023,26	---
2 Hutan Lindung	167 317,22	---
3 Taman Nasional	---	---
4 Taman Wisata Alam	---	---
5 Taman Buru	---	---
6 Cagar Alam Seba Jadi	300,41	---
7 Suaka Margasatwa	---	---
8 Taman Hutan Raya	---	---
9 Ranto Peureulak	---	---
Berdasarkan Status Hukum		
1 Hutan Negara (Kawasan Hutan)	---	---
2 Hutan Hak/ Hutan Rakyat	---	---
3 Hutan Kota	---	---
4 Taman hutan Raya	---	---
5 Taman Keanekaragaman Hayati	---	---
Aceh Timur	260 640,89	---

Catatan/Note : Data tahun 2020 belum tersedia/ *Data for 2020 is not yet available*
Sumber/Source: Badan Perencanaan Pembangunan Daerah Kabupaten Aceh Timur

Tabel 1.1.6 Pengadaan Tanah Menurut Kecamatan, 2018*
Table 1.1.6 Land Acquisition by Subdistrict, 2018*

Kegiatan Activities	Lokasi Location	Tanah (Meter) Land (Meter)	Bagunan (Meter) Building (Meter)	Total Pembayaran Total Payment	Keterangan Information
(1)	(2)	(3)	(4)	(5)	(6)
Tanah Pembangunan Pasar Terpadu	Pereulak	1 750	-	1 049 930 000	
Tanah Pembangunan Idi Convention Hall	Idi Rayeuk	-	-	-	Nihil
Tanah Pembangunan KOMPI Brimob di Gp Alue le Mirah	Indra Makmur	-	-	-	Nihil
Tanah Lanjutan Jalan Elak Pereulak	Pereulak	-	-	-	Nihil
Tanah Jalan Masuk SMP 2 Pereulak	Peureulak Timur	503	-	24 888 000	
Tanah Lanjutan Jalan Elak Idi	Idi Rayeuk, Idi Timur, Darul Ihsan, Idi Tunong	36 993	-	4 664 498 618	
Tanah Pembangunan Lapangan Bola Gp. Seuneubok Baro	Darul Aman	8 100	-	293 625 000	
Tanah Pembangunan Saluran Daerah Irigasi Blang Palah	Pereulak Barat	163	2 323	596 366 000	
Tanah Pembangunan Bandara Kabupaten Aceh Timur	Peudawa	-	-	-	Nihil
Aceh Timur		47 509	2 323	6 629 307 618	

Catatan/Note : Data tahun 2020 belum tersedia/ Data for 2020 is not yet available

Sumber/Source: Badan Perencanaan Pembangunan Daerah Kabupaten Aceh Timur

1.2 IKLIM CLIMATE

Tabel 1.2.1 **Jumlah Curah Hujan dan Hari Hujan Menurut Bulan, 2020**
Table 1.2.1 **Total Rainfall and Rainy Days by Month, 2020**

Bulan Month	Curah Hujan Rainfall (mm ³)	Hari Hujan Rainy day
(1)	(2)	(3)
Januari / January	107	8
Februari / February	53	4
Maret / March	31	4
April / April	114	7
Mei / May	123	9
Juni / June	108	7
Juli / July	270	9
Agustus / August	116	8
September / September	192	13
Oktober / October	176	15
November / November	223	16
Desember / December	466	18

Sumber/Source: Dinas Pertanian Tanaman Pangan dan Holtikultura Kabupaten Aceh Timur / Agriculture and Holticulture Service of Aceh Timur Regency

Tabel
Table 1.2.2**Jumlah Curah Hujan, Hari Hujan dan Rata-Rata Curah Hujan Menurut Kecamatan, 2020**
Number Of Rainfall, Rainy Days and Average Rainfall by Subdistrict, 2020

Kecamatan Subdistrict	Curah Hujan Precipitation (mm ³)	Hari Hujan Rainy Days	Rata-Rata Average (mm ³ /Hari)
(1)	(2)	(3)	(4)
1 Serba Jadi	6 369	255	455 / 18
2 Simpang Jernih	2 442	151	174 / 11
3 Peunaron	2 683	181	192 / 13
4 Birem Bayeun	1 996	77	143 / 6
5 Rantau Selamat	1 862	77	133 / 6
6 Sungai Raya	1 753	130	125 / 9
7 Peureulak	2 083	77	149 / 6
8 Peureulak Timur	1 561	103	112 / 7
9 Peureulak Barat	2 178	55	156 / 4
10 Ranto Peureulak	1 732	113	124 / 8
11 Idi Rayeuk	1 717	154	123 / 11
12 Peudawa	2 189	84	156 / 6
13 Banda Alam	1 414	90	101 / 6
14 Idi Tunong	1 342	129	96 / 9
15 Darul Ihsan	1 790	124	128 / 9
16 Idi Timur	-	-	-
17 Darul Aman	1 416	118	101 / 8
18 Nurussalam	1 596	116	114 / 8
19 Darul Falah	1 812	89	129 / 6
20 Julok	1 620	112	116 / 8
21 Indra Makmur	966	108	69 / 8
22 Pantee bidari	1 304	71	93 / 5
23 Simpang Ulim	1 925	118	138 / 8
24 Madat	1 799	163	129 / 12

Sumber/Source: Dinas Pertanian Tanaman Pangan dan Holtikultura Kabupaten Aceh Timur / Agriculture and Holticulture Service of Aceh Timur Regency

02

PEMERINTAHAN
GOVERNMENT

Desa dengan Alokasi Dana
Gampong Terbesar, 2020



**Buket Seulamat
(Sungai Raya)**
1,237 M

**Seuneubok Pidie
(Peureulak)**
1,227 M

**Gampong Mesjid
(Nurussalam)**
1,208 M

**Beusa Seberang
(Peureulak Barat)**
1,202 M

**Melidi
(Simpang Jernih)**
1,196 M



<https://acehtimurkab.bps.go.id>

PENJELASAN TEKNIS

1. Anggota Dewan Perwakilan Rakyat Daerah (DPRD) dipilih melalui pemilihan umum (pemilu) dan dilantik dalam masa jabatan lima tahun.
2. **Pegawai Negeri Sipil** adalah pegawai yang telah memenuhi syarat yang ditentukan, diangkat oleh pejabat yang berwenang dan disertai tugas dalam suatu jabatan negeri, atau disertai tugas negara lainnya, dan digaji berdasarkan peraturan perundang-undangan yang berlaku.
3. Berdasarkan Pasal 1 Ayat 6 Undang-Undang Nomor 43 Tahun 1999 tentang Pokok-pokok Kepegawaian, pengangkatan dalam jabatan di lingkungan birokrasi pemerintah dibagi menjadi dua jenis jabatan, yaitu jabatan struktural dan jabatan fungsional. Kedua jabatan tersebut merupakan jabatan karier yang hanya dapat diduduki PNS atau Pegawai Pemerintah dengan Perjanjian Kerja (PPPK) setelah memenuhi syarat yang ditentukan.
4. Pada **jabatan fungsional umum**, sistem penilaian kerjanya menggunakan Daftar Penilaian Prestasi Pekerjaan (DP3).
5. **Jabatan fungsional tertentu/khusus** adalah jabatan yang pengangkatan dan kenaikan pangkatnya disyaratkan dengan

TECHNICAL NOTES

1. *Members of the Regional People's Representative Council (DPRD) are elected through general elections (elections) and are appointed for a five-year term.*
2. **Civil servants** are employees who have met the stipulated requirements, appointed by an authorized official and assigned to a civil service, or assigned to other state tasks, and are paid based on the prevailing laws and regulations.
3. *Based on Article 1 Paragraph 6 of Law Number 43 of 1999 concerning Personnel Principles, appointments in positions within the government bureaucracy are divided into two types of positions, namely structural positions and functional positions. Both positions are career positions that can only be held by civil servants or government employees with a work agreement (PPPK) after meeting the specified conditions.*
4. *In **general functional positions**, the work appraisal system uses the Job Performance Assessment List (DP3).*
5. **Certain / special functional positions** are positions whose appointment and promotion are required by the credit score system.

sistem angka kredit.

6. **Jabatan struktural** adalah suatu kedudukan yang menunjukkan tugas, tanggung jawab, wewenang dan hak seorang Pegawai Negeri Sipil dalam rangka memimpin suatu satuan organisasi negara.
7. **Eselon** adalah tingkatan jabatan struktural.
8. **Realisasi Penerimaan dan Pengeluaran Pemerintah Kabupaten** adalah realisasi/perhitungan APBD Kabupaten pada tiap tahun anggaran.
9. **Pendapatan Asli Daerah (PAD)** adalah pendapatan yang diperoleh daerah yang dipungut berdasarkan peraturan daerah sesuai dengan peraturan perundang-undangan, guna keperluan daerah yang bersangkutan dalam membiayai kegiatannya.
10. **Dana Perimbangan** adalah dana yang bersumber dari pendapatan APBN yang dialokasikan kepada Daerah untuk mendanai kebutuhan daerah dalam rangka pelaksanaan desentralisasi.
11. **Lain-lain Pendapatan yang Sah** adalah pendapatan lainnya dari pemerintah pusat dan atau dari instansi pusat, serta dari daerah lainnya.
6. A **structural position** is a position that indicates the duties, responsibilities, authorities and rights of a Civil Servant in the framework of leading a state organizational unit.
7. **Echelon** is a structural position level.
8. **Actual revenue and expenditure of District Government** is the realization/district budget calculations for every fiscal year.
9. **Original Local Government Revenue** is revenue that withheld based on local regulations in accordance with the legislation, for the purposes of financing their activities.
10. **Balanced Budget** is the fund coming from the state budget that allocated to regions to fund their needs in the context of decentralization.
11. **Other Legal Revenue** is other income that coming from the central government and or from the central agencies, as well as from other local government.

ULASAN**DESCRIPTION**

Kabupaten Aceh Timur memiliki struktur pemerintahan yang tidak banyak berbeda dengan pemerintah daerah lainnya di Provinsi Aceh.

Aceh Timur Regency has governance structure not extremely different with other government regency in Aceh.

Jumlah PNS di Kabupaten Aceh Timur pada tahun 2020 yaitu sebanyak 7998 orang di mana 4781 berjenis kelamin perempuan dan 3217 berjenis kelamin laki-laki.

The number of civil servants in East Aceh Regency in 2020 was 7998, of which 4781 were female and 3217 were male.

Untuk para wakil rakyat di DPRK Aceh Timur, berjumlah 40 orang. Jumlah ini sama dengan tahun sebelumnya. Partai Aceh memiliki perwakilan yang paling banyak dibanding delapan partai lainnya.

For the people's representatives in the East Aceh DPRK, there are 40 people. This amount is the same as the previous year. The Aceh Party has the most representatives compared to the other eight parties.

Pendapatan daerah Kabupaten Aceh Timur terdiri dari tiga komponen, yakni Pendapatan Asli Daerah (PAD), Dana Perimbangan, dan Lain – lain Pendapatan Daerah yang Sah. Dari ketiga komponen tersebut, pada tahun 2018 dana perimbangan masih menjadi sumber pendapatan yang tertinggi, yakni mencapai 63,84 persen. Pendapatan Asli Daerah hanya menyumbangkan 10,53 persen pendapatan daerah.

Income of Aceh Timur Regency consists of three components, local revenue (PAD), Fund Balance, and Others Revenue Authorised. Of these three components, in 2018 the balance of funds still to be the highest source of revenue, which reached 63,84 percent. Local Revenue contributed only 10,53 percent of its revenues.

Untuk pengeluaran atau belanja daerah terdiri dari dua komponen, yaitu komponen belanja langsung dan belanja tidak langsung. Pada tahun 2018, nilai belanja langsung lebih rendah dibandingkan belanja tidak langsung, yakni 32,45 persen. Untuk

For spending or shopping area consists of two components, namely direct expenditures and indirect expenditures. In 2018, the value of direct spending is lower than indirect spending, which is 32,45 per cent. For indirect spending as many as 67,55 percent.

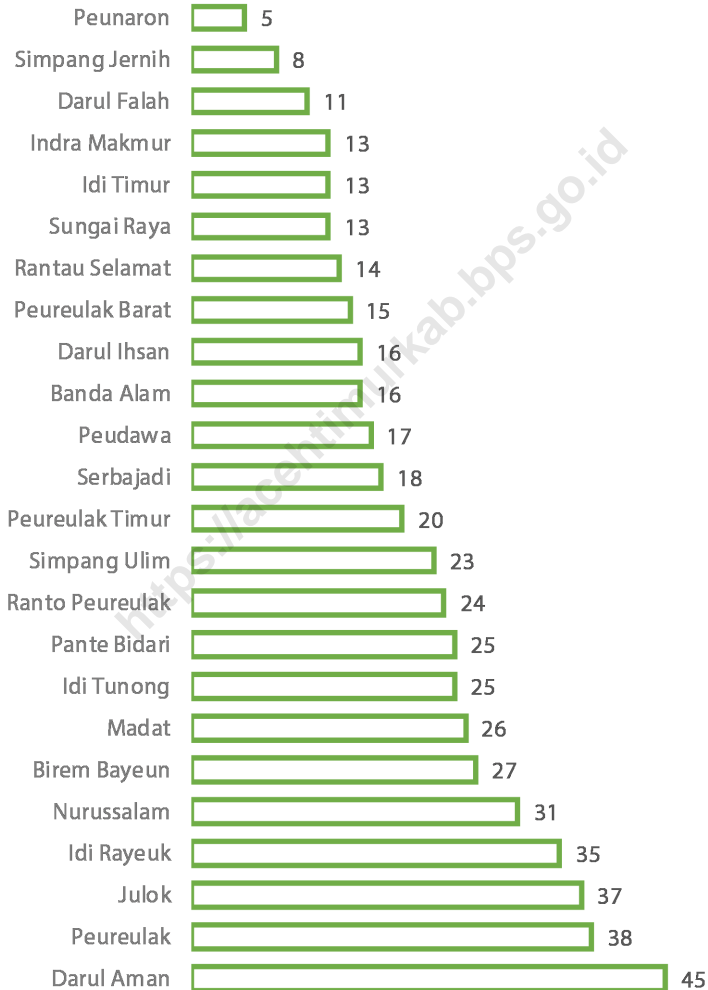
belanja tidak langsung sebesar 67,55 persen. Alokasi tertinggi belanja tidak langsung ada di belanja pegawai yang mencapai 57,99 persen dari belanja tidak langsung atau 39,17 persen dari keseluruhan belanja pemerintah Kabupaten Aceh Timur.

Highest allocation of indirect spending is on personnel expenditure which reached 57,99 percent of indirect expenditures or 39,17 percent of total government expenditures Aceh Timur Regency.

<https://acehtimurkab.bps.go.id>

Gambar 2.1
Figures

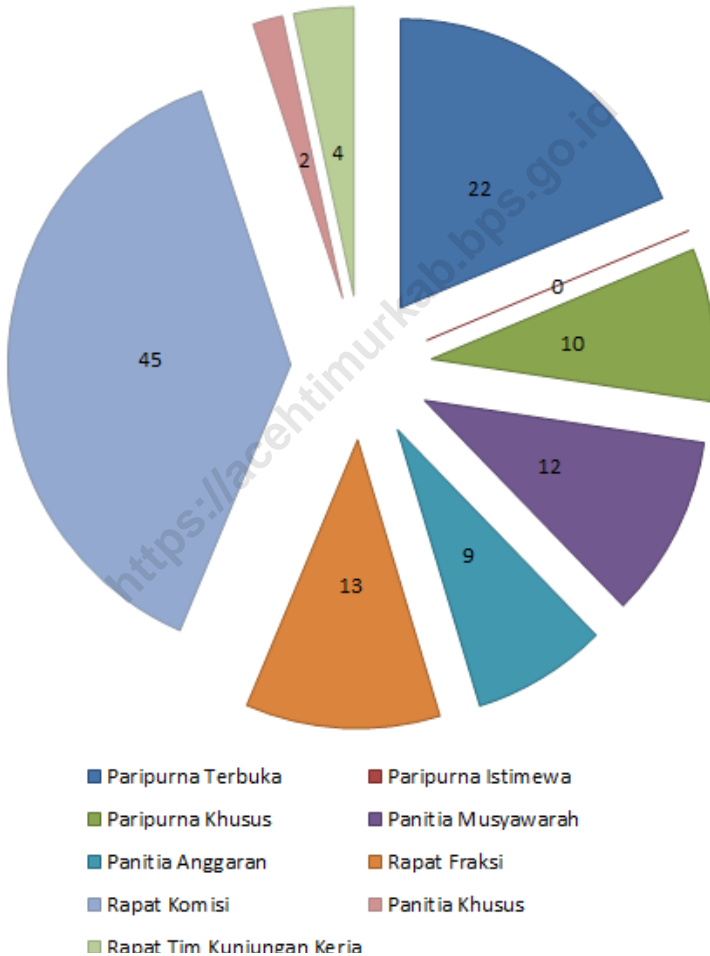
Jumlah Desa menurut Kecamatan (%), 2020
Number of Villages by District (%), 2020



Sumber/Source: Bagian Pemerintahan SEKDA Kabupaten Aceh Timur / The Regional Administration Division of the Regional Government of East Aceh Regency

Gambar 2.2
Figures

Jumlah Sidang/Rapat DPRD Menurut jenisnya, 2016 - 2020
Number of Parliament Meetings by Kinds of Meetings, 2016 - 2020



Sumber/Source: Sekretariat DPRK Aceh Timur / Secretary Of Aceh Timur's Parliamentary

2.1 WILAYAH ADMINISTRATIF ADMINISTRATIVE AREA

Tabel 2.1.1 **Jumlah Desa¹/Kelurahan Menurut Kecamatan, 2016 –2020**
Table 2.1.1 **Number of Villages¹/Kelurahan by Subdistrict, 2016 – 2020**

Kecamatan Subdistrict	2016	2017	2018	2019	2020
(1)	(2)	(3)	(4)	(5)	(6)
1 Serba Jadi	17	17	17	17	17
2 Simpang Jernih	8	8	8	8	8
3 Peunaron	5	5	5	5	5
4 Birem Bayeun	27	27	27	27	27
5 Rantau Selamat	14	14	14	14	14
6 Sungai Raya	13	13	13	13	13
7 Peureulak	38	38	38	38	38
8 Peureulak Timur	20	20	20	20	20
9 Peureulak Barat	15	15	15	15	15
10 Ranto Peureulak	23	23	23	23	23
11 Idi Rayeuk	35	35	35	35	35
12 Peudawa	17	17	17	17	17
13 Banda Alam	16	16	16	16	16
14 Idi Tunong	25	25	25	25	25
15 Darul Ihsan	16	16	16	16	16
16 Idi Timur	13	13	13	13	13
17 Darul Aman	45	45	45	45	45
18 Nurussalam	31	31	31	31	31
19 Darul Falah	11	11	11	11	11
20 Julok	37	37	37	37	37
21 Indra Makmur	13	13	13	13	13
22 Pantee bidari	25	25	25	25	25
23 Simpang Ulim	23	23	23	23	23
24 Madat	26	26	26	26	26
Aceh Timur	513	513	513	513	513

Catatan/Note: ¹ Termasuk kelurahan dan Unit Permukiman Transmigrasi (UPT)/Include Transmigration Settlement Unit
Sumber/Source: Peraturan Kepala Badan Pusat Statistik Nomor 29 Tahun 2018 Tanggal 15 Januari 2018 tentang Perubahan Atas Peraturan Kepala Badan Pusat Statistik Nomor 55 Tahun 2017 tentang Kode dan Nama Wilayah Kerja Statistik Tahun 2017

Bagian Pemerintahan SEKDA Kabupaten Aceh Timur / The Regional Administration Division of the Regional Government of East Aceh Regency

Tabel
Table 2.1.2**Nama Camat dan Nama Sekretaris Camat Menurut Kecamatan, 2020**
Name Of Subdistrict and Name Of Subdistrict Secretary by Subdistrict, 2020

Kecamatan Subdistrict	Nama Camat Chief Name	Nama Sekretaris Camat Chief Secretary Name
(1)	(2)	(3)
1 Serbajadi	Syahdannur, S.IP., M.AP	Jalaluddin
2 Simpang Jernih	Rahmadsyah, S.Pd.SD	Amri Ali, S.E.
3 Peunaron	Muhammad Arif, S.STP	Srilestari, S.IP
4 Birem Bayeun	Zainuddin, S.E.	Syahnun, S.E.
5 Rantau Selamat	M. Surya Syah, S.STP., M.AP	Dra. Evi Julina
6 Sungai Raya	Murdani, S.STP., M.Si	Zainal Abidin, S.E.
7 Peureulak	Nasri, S.E., M.S.M.	M. Ridha, S.STP
8 Peureulak Timur	Mukhtardin, S.Sos., M.AP	Zainuddin, S.E.
9 Peureulak Barat	Syamsul, S.H.	Marwan Ismail, S.H.
10 Ranto Peureulak	-	Usman, S.E., M.AP
11 Idi Rayeuk	Irwandi, S.Sos	M. Hasbi, S.E.
12 Peudawa	Drs. Abdullah	Taufiq Hidayat, S.T.
13 Banda Alam	Muliadi, S.STP	Taufiq, S.Kom
14 Idi Tunong	Baihaki, S.Ag	Azman Murad, S.Sos
15 Darul Ihsan	Azani, S.E.	Raffi, S.E.
16 Idi Timur	Ilyas, S.E.	Irwansyah Panjaitan, S.E.
17 Darul Aman	T. Muyazir, S.STP	Marzuki, S.E.
18 Nurussalam	Drs. Tarmidi	Muzakir, S.H.
19 Darul Falah	Padri, S.Pd	Zainal Abidin, SKM
20 Julok	Adnan, S.Ag	Faisal Fahmi, S.P.
21 Indra Makmur	Elviadi, S.P.	Hasri
22 Pantee Bidari	M. Nasir, S.P.	Darkasyi, S.E.
23 Simpang Ulim	Russamin, S.E.	Syarfah Rugaia
24 Madat	Muchtaruddin, S.E.	Ir. Hasbi

Sumber/Source: Bagian Pemerintahan SEKDA Kabupaten Aceh Timur / The Regional Administration Division of the Regional Government of East Aceh Regency

Tabel
Table 2.1.3**Nama Ibu Kota Kecamatan, Jumlah Desa dan Jumlah Mukim Menurut Kecamatan, 2020**
Capital Subdistrict Name, Number of Villages and Number of Mukim by Subdistrict, 2020

Kecamatan Subdistrict	Nama Ibu Kota Kecamatan Capital Of Subdistrict Name	Desa Village	Mukim Mukim
(1)	(2)	(3)	(4)
1 Serba Jadi	Lokop	17	3
2 Simpang Jernih	Simpang Jernih	8	2
3 Peunaron	Arul Pinang	5	1
4 Birem Bayeun	Birem Bayeun	27	3
5 Rantau Selamat	Bayeun	14	2
6 Sungai Raya	Labuhan Keude	13	2
7 Peureulak	Peureulak	38	5
8 Peureulak Timur	Alue Tho	20	3
9 Peureulak Barat	Beusa Seubrang	15	2
10 Ranto Peureulak	Rantau Panjang	23	3
11 Idi Rayeuk	Idi	35	3
12 Peudawa	Seuneubok Peunteut	17	1
13 Banda Alam	Panton Rayeuk M	16	2
14 Idi Tunong	Buket Teukuh	25	3
15 Darul Ihsan	Keude Dua	16	2
16 Idi Timur	Keude Redep	13	2
17 Darul Aman	Idi Cut	45	6
18 Nurussalam	Bagok	31	4
19 Darul Falah	Tunong Ulee Gajah	11	1
20 Julok	Kuta Binjei	37	4
21 Indra Makmur	Alue le Mirah	13	2
22 Pantee bidari	Lhok Nibong	25	3
23 Simpang Ulim	Simpang Ulim	23	3
24 Madat	Madat	26	4
Aceh Timur		513	66

Sumber/Source: Bagian Pemerintahan SEKDA Kabupaten Aceh Timur / The Regional Administration Division of the Regional Government of East Aceh Regency

Tabel 2.1.4 **Nama Desa Menurut Kecamatan, 2020**
Table 2.1.4 **Village Names by Subdistrict, 2020**

Kecamatan Subdistrict		Nama Desa Village Name
(1)	(2)	
1 Serba Jadi	Lokop	
	Tualang	
	Terujak	
	Leles	
	Ujung Karang	
	Umah Taring	
	Sunti	
	Seku Alan	
	Loot	
	Nalon	
	Jering	
	Rampah	
	Mesir	
	Seulemak	
	Sembuang	
2 Simpang Jernih	Bunin	
	Alur Durin	
	HTI Ranto Naro	
	Tampur Boor	
	Tampur Paloh	
	Melidi	
	Batu Sumbang	
	Simpang Jernih	
Pante Kera		
3 Peunaron	Rantau Panjang	
	Arul Pinang	
	Peunaron Baru	
	Peunaron Lama	
	Bukit Tiga	

Lanjutan Tabel/*Continued Table* 2.1.4

Kecamatan Subdistrict	Nama Desa Village Name
(1)	(2)
	Sri Mulya
4 Birem Bayeun	Buket Tiga
	Benteng
	Afd.II Bukit
	Alue Drien
	Alue Canang
	Jambo Labu
	Alue Buloh
	Peutow
	Keumuneng Hulu
	Alue Teh
	Paya Tampah
	Paya Bili Dua
	Paya Rambong
	Alue Gadeng Sa
	Birem Rayeuk
	Keude Birem
	Aramiyah
	Paya Bili Sa
	Merbau Dua
	Paya Peulawi
	Bayeun
	Alue Gadeng
	Alue Gadeng Dua
	Buket Seulemak
	Blang Tualang
	Alue Sentang
	Alue Nyamoek

Lanjutan Tabel/*Continued Table 2.1.4*

Kecamatan Subdistrict	Nama Desa Village Name
(1)	(2)
5 Rantau Selamat	Alue Tuwi Alue Kaul Alue Punt Damar Siput Simpang Peut Sarah Kayee Alue Seulumak Simpang Aneuh Gampong Bayeun Sarah Teube Rantau Panjang Alue Raya Seuneubok Dalam Alue Kumba
6 Sungai Raya	Gajah Mentah Seuneubok Aceh Seuneubok Pase Sungai Simpang Paya Keutapang Alue Itam Buket Drien Buket Seulamat Kuala Parek Labuhan Keudee Krueng Lingka Geulumpang Payong Alue Rangan
7 Peureulak	Cek Mbon

Lanjutan Tabel/*Continued Table 2.1.4*

Kecamatan Subdistrict	Nama Desa Village Name
(1)	(2)
	Seuneubok Pidie
	Kuala Leuge
	Seuneubok Peusangan
	Lubok Pempeng
	Dama Tutong
	Balee Buya
	Matang Gleum
	Alue Nibong
	Buket Pala
	Blang Simpo
	Paya Kalui
	Alue Dua Paya Gajah
	Seuneubok Aceh
	Uteun Dama
	Paya Meuligou
	Punti
	Keumuneng
	Bangka Rimung
	Leuge
	Lhok Dalam
	Bandrong
	Tanoh Rata
	Tualang
	Keude Peureulak
	Cot Muda Itam
	Pasir Putih
	Blang Bitra
	Beusa Meuranoe

Lanjutan Tabel/Continued Table 2.1.4

Kecamatan Subdistrict	Nama Desa Village Name
(1)	(2)
	Seumatang Muda Itam
	Blang Balok
	Kuala Bugak
	Paya Lipah
	Cot Geulumpang
	Cot Keh
	Blang Batee
	Alue Rambong
	Matang Peulawi
8 Peureulak Timur	Buket Meuriam
	Seuneubok Punti
	Alue Bugeng
	Seuneubok Teungoh
	Seuneubok Teupin
	Alue Bu Alue Lhok
	Alue Gureb
	Alue Bu Alue Nireh
	Seuneubok Paya
	Seuneubok Rawang
	Alue Tho
	Seuneubok Lapang
	Seuneubok Jalan
	Geulanggang Meurak
	Seumatang Keude
	Babah Krueng
	Kruet Lintang
	Jeungki
	Seuneubok Dalam

Lanjutan Tabel/*Continued Table 2.1.4*

Kecamatan Subdistrict	Nama Desa Village Name
(1)	(2)
	Tualang Pateng
9 Peureulak Barat	Kabu
	Beuringen
	Teumpeun
	Kebun Teumpeun
	Paya Seungat
	Tanjong Tualang
	Beusa Seberang
	Paya Gajah
	Mon Geudong
	Alue Bu Tuha
	Alue Bu Jalan
	Paya Biek
	Beusa Baroh
	Alue Bu Tunong
	Alue Bu Jalan Baroh
10 Ranto Peureulak	Beurandang
	Alue Geunteng
	Kliet
	Tampak
	Paya Palas
	Alue Batee
	Bhom Lama
	Pasi Puteh
	Alue Dua
	Buket Pala
	Punti Payong
	Seumali

Lanjutan Tabel/Continued Table 2.1.4

Kecamatan Subdistrict	Nama Desa Village Name
(1)	(2)
	Pertamina
	Blang Barom
	Pulo Blang
	Seuneubok Johan
	Paya Unou
	SeuneubokBaro
	Seuneubok Dalam
	Seulemak Muda
	Mata le
	Alue Udep
	Seumanah Jaya
11 Idi Rayeuk	Dama Pulo
	Gureb Blang
	Seuneubok Tutong
	Sampoimah
	Seuneubok Tuha
	Buket Langa
	Buket Juara
	Buket Pala
	Meunasah Puuk
	Keude Blang
	Bantayan Timu
	Gampong Aceh
	Keude Aceh
	Kuta Blang
	Seuneubok Bacee
	Titi Baro
	Seuneubok Teungoh (PP)

Lanjutan Tabel/*Continued Table 2.1.4*

Kecamatan Subdistrict	Nama Desa Village Name
(1)	(2)
	Seuneubok Rambong
	Tanoh Anoe
	Gampong Tanjong
	Kuala Peudawa Puntong
	Gampong Jawa
	Blang Geulumpang
	Gampong Jalan
	Buket Meulinteung
	Buket Jok
	Teupin Batee
	Alue Dua Muka S
	Tanjong Kapai
	Gampong Baro
	Kuala Idi
	Keutapang Mameh
	Ulee Blang
	Alue Dua Muka O
	Kuta Lawah
12 Peudawa	Asan Rampak
	Buket Kuta
	Blang Kuta
	Alue Batee
	Paya Bili Sa
	Blang Buket
	Kuta Baro
	Seuneubok Teungoh
	Seuneubok Peunteut
	Sama Dua

Lanjutan Tabel/*Continued Table 2.1.4*

Kecamatan Subdistrict	Nama Desa Village Name
(1)	(2)
	Gampong Keude
	Meunasah Krueng
	Paya Bili Dua
	Paya Dua
	Gampong Kuala
	Alue le Itam
	Matang Rayeuk
13 Banda Alam	Seuneubok Bayu
	Jambo Reuhah
	Blang Rambong
	Ulee Jalan
	Seuneubok Kandang
	Seuneubok Benteng
	Seuneubok Pango
	Uram Jalan
	Jalan Dua
	Panton Rayeuk T
	Panton Rayeuk A
	Panton Rayeuk B
	Panton Rayeuk M
	Buket Drien
	Paya Laman
	Seuneubok Simpang
14 Idi Tunong	Alue Lhok
	Padang Kasah
	Seuneubok Buya
	Paya Awee
	Paya Gaboh

Lanjutan Tabel/*Continued Table 2.1.4*

Kecamatan Subdistrict	Nama Desa Village Name
(1)	(2)
	Seuneubok Drien
	Keude Keumuneng
	Gampong Keumuneng
	Seuneubok Meureudu
	Seuneubok Punti
	Seuneubok Dalam
	Seuneubok Jalan
	Buket Teukuh
	Keumuneng Lhok
	Buket Rumiya
	Alue Kumbang M
	Alue Kumbang A
	Seuneubok Baro
	Buket Puuk
	Seuneubok Buloh
	Blang Minjei
	Blang Guci
	Bantayan Barat
	Seuneubok Teupin Panah
	Teupin Panah
15 Darul Ihsan	Seuneubok Aceh Baro
	Lhok Leumak
	Seuneubok Teungoh
	Meunasah Aroen
	Lhok Dalam
	Lhok Meureu
	Panton Meureubo
	Lhok Panjoe

Lanjutan Tabel/Continued Table 2.1.4

Kecamatan Subdistrict	Nama Desa Village Name
(1)	(2)
	Alue Jangat
	Meudang Ara
	Seuneubok Kulam
	Gunong Putoh
	Seuneubok Lapang
16 Idi Timur	Keude Dua
	Buket Peulawi
	Pulo Blang
	Keutapang Dua
	Matang Rayeuk (Smk)
	Meunasah Jumpa
	Lhok Asahan
	Tualang Dalam
	Seuneubok Kuyun
	Ulee Glee
	Seuneubok Barat
	Seuneubok Teungoh
	Seuneubok Timu
	Matang Bungong
	Matang Rayeuk (PP)
	Seuneubok Dalam
17 Darul Aman	Seuneubok Simpang
	Alu Lhok
	Alue Merbo
	Meunasah Keutapang
	Alue Dalam
	Dama Pulo Dua
	Alue Luddin Dua

Lanjutan Tabel/*Continued Table 2.1.4*

Kecamatan Subdistrict	Nama Desa Village Name
(1)	(2)
	Jungka Gajah
	Buket Rumia
	Buket Raya
	Gaseh Sayang
	Seuneubok Buloh
	Kapai Baro
	Keemuneng Sa
	Seuneubok Tuha Sa
	Alue Gadeng
	Trieng Gadeng
	Buket Kulam
	Seuneubok Teungoh
	Dama Pulo Sa
	Gampong Beunot
	Teupin Drum
	Kuala Idi Cut
	Gampong Baro
	Alue Luddin Sa
	Lhok Geulumpang
	Blang Buket
	Seuneubok Tuha Dua
	Keemuneng Dua
	Buket Tualang
	Bagok Panah Peut
	Bagok Panah Lhee
	Keemuneng Limong
	Keemuneng Lhee
	Keemuneng Peut

Lanjutan Tabel/Continued Table 2.1.4

Kecamatan Subdistrict	Nama Desa Village Name
(1)	(2)
	Grong-Grong
	Gampong Keude
	Peukan Idi Cut
	Seuneubok Baroh
	Meunasah Blang
	Seuneubok Aceh
	Matang Geutou
	Matang Pineung
	Bagok Panah sa
	Bagok Panah Dua
18 Nurussalam	Alue Siwah Serdang
	Gampong Lhee
	Seuneubok Rambong
	Gampong Jalan
	Buket Meurak
	Seuneubok Dalam
	Gampong Mesjid
	Paya Enjee
	Seuleumak Muda
	Cot Asan
	Buket Panyang
	Buket Panjou
	Matang Panyang
	Meunasah Hagu
	Matang Kunyet
	Matang Neuheun
	Teupin Pukat
	Pulo-U

Lanjutan Tabel/*Continued Table 2.1.4*

Kecamatan Subdistrict	Nama Desa Village Name
(1)	(2)
	Matang Seuleumak
	Bantayan
	Blang Panjou
	Seumatang Aron
	Medang Ara
	Meunasah Teungoh
	Keude Bagok Sa
	Keude Bagok Dua
	Kuala Bagok
	Asan Tanjung
	Baroh Bugeng
	Peulawi
19 Darul Falah	Tunong Bugeng
	Cempeudak
	Buket Tufah
	Tunong Ulee Gajah
	Keudondong
	Seuneubok Panton
	Buket Teumpeun
	Keude Blang
	Paya Kreup
	Tunong Paya Kreup
	Alue Siwah
20 Julok	Keumuneng
	Ladang Baro
	Seuneubok Baro
	Seuneubok Rambong
	Teupin Raya

Lanjutan Tabel/Continued Table 2.1.4

Kecamatan Subdistrict	Nama Desa Village Name
(1)	(2)
	Buket Panyang
	Blang Keumahang
	Buket Makmu
	Bukit Dindeng
	Lhok Rambong
	Blang Mideun
	Blang Jambee
	Paya Bakong
	Bukit Seroja
	Blang Pauh Sa
	Ulee Ateung
	Mane Rampak
	Ujong Tunong
	Paya Pasi
	Blang Gleum
	Alue Cek Doi
	Tumpok Teungoh
	Matang
	Julok Tunong
	Blang Pauh Dua
	Keude Kuta Binjei
	Ulee Tanoh
	Kuala Geulumpang
	Blang Uyok
	Ulee Blang
	Naleung
	Labuhan
	Gampong Baro

Lanjutan Tabel/*Continued Table 2.1.4*

Kecamatan Subdistrict	Nama Desa Village Name
(1)	(2)
	SeuMatang
	Tanjong Tok Blang
	Simpang Lhee
	Lhok Seuntang
21 Indra Makmur	Alue Ie Itam
	Seuneubok Bayu
	Blang Nisan
	Bandar Baro
	Alue Patong
	Seuneubok Cina
	Pelita Sagop Jaya
	Perkebunan Julok Rayeuk Utara
	Perkebunan Julok Rayeuk Selatan
	Jambo Balee
	Alue Ie Mirah
	Jambo Lubok
	Suka Makmur
22 Pantee Bidari	Blang Seunong
	Pante Labu
	Pante Rambong
	Alue Ie Mirah
	Seuneubok Tuha
	Seuneubok Saboh
	Buket Kareung
	Buket Bata
	Grong Grong
	Meunasah Tunong
	Matang Perlak

Lanjutan Tabel/Continued Table 2.1.4

Kecamatan Subdistrict	Nama Desa Village Name
(1)	(2)
	Meunasah Leubok
	Meunasah Teungoh
	Keude Baro
	Pante Panah
	Matang Pudeng
	Putoh Dua
	Matang Kruet
	Paya Deumam Sa
	Paya Deumam Lhee
	Paya Deumam Dua
	Putoh Sa
	Suka Damai
	Sah Raja
	Sijudo
23 Simpang Ulim	Matang Weng
	Alue Mulieng
	Pucok Alue Barat
	Pucok Alue Sa
	Matang Kumbang
	Titi Baroeh
	Arakundo
	Alue Buloh Dua
	Matang Rayeuk
	Teupin Breuh
	Blang Nie
	Pucok Alue Dua
	Peulalu
	Alue Buloh Sa

Lanjutan Tabel/*Continued Table 2.1.4*

Kecamatan Subdistrict	Nama Desa Village Name
(1)	(2)
	Kuala Simpang Ulim
	Gampong Baro
	Nisah Awe
	Bantayan
	Keude Tuha
	Gampong Blang
	Lampuh Rayeuk
	Teupin Mamplam
	Matang Seupeng
24 Madat	Paya Deumam Peut
	Paya Naden
	Tanjung Ara
	Tanjung Minjei
	Seuneubok Pidie
	Rambong Lop
	Matang Jrok
	Matang Nibong
	Madat
	Abeuk Geulanteu
	Matang Keupula Sa
	Ulee Ateung
	Blang Andam
	Bintah
	Blang Awe
	Pante Merbo
	Lueng Sa
	Matang Keupula Lhee
	Matang Keupula Dua

Lanjutan Tabel/*Continued Table 2.1.4*

Kecamatan Subdistrict	Nama Desa Village Name
(1)	(2)
	Blang Ubit
	Lueng Peut
	Lueng Dua
	Matang Guru
	Pante Bayam
	Meunasah Tingkeum
	Meunasah Asan

Sumber/*Source*: Bagian Pemerintahan SEKDA Kabupaten Aceh Timur / *The Regional Administration Division of the Regional Government of East Aceh Regency*

2.2 DEWAN PERWAKILAN RAKYAT DAERAH THE REGIONAL HOUSE OF REPRESENTATIVE

Tabel 2.2.1 **Jumlah Anggota Dewa Perwakilan Rakyat Daerah Menurut Partai Politik dan Jenis Kelamin, Desember 2019 dan Desember 2020**
Number of Regional House of Representatives's Mangers by Polotical Parties and Sex, Desember 2019 dan Desember 2020

Partai Politik <i>Political Parties</i>	Jenis Kelamin / Sex		Jumlah <i>Total</i>
	Laki-laki <i>Male</i>	Perempuan <i>Female</i>	
(1)	(2)	(3)	(4)
1 Partai Aceh	16	1	15
2 Partal Gerindra	5	-	5
3 Partai Nasedem	5	-	5
4 Partai Nasional Aceh	3	-	3
5 Partai Demokrat	3	-	3
6 Partai Daerah Aceh	2	-	2
7 Partai Golkar	2	-	2
8 Partai Persatuan Pembangunan	2	-	2
9 Partai Keadilan Sejahtera	2	-	2
Aceh Timur	39	1	40

Sumber/Source: Sekretariat DPRK Aceh Timur / Secretary Of Aceh Timur's Parliamentary

Tabel
Table 2.2.2

Komisi dan Nama Pimpinan Komisi Dewan Perwakilan Rakyat Daerah, Desember 2019 dan Desember 2020
Comition and Name Of Leader Comition Regional House of Representatives's Mambers by Polotical Parties and Sex, Desember 2019 dan Desember 2020

Komisi Comition	Nama Pimpinan Leader Name
(1)	(2)
Ketua	Muhammad Daud
Wakil Ketua I	Muhammad Nur, S.Pd.I, M.H.
Wakil Ketua II	Muhammad Adam, S.Sos.I
A (Pemerintahan)	Fattah Fikri
B (Perekonomian)	Azhari
C (Keuangan dan Pembangunan)	Suriadi, S.H.I.
D (Kesejahteraan Rakyat)	Mariana
E (Keistimewaan Aceh)	Edi Darmansyah, S.H.

Sumber/Source: Sekretariat DPRK Aceh Timur / Secretary Of Aceh Timur's Parleментарy

Tabel 2.2.3
Table

**Nama, Pendidikan, Umur dan Asal Partai Anggota Dewa
Perwakilan Rakyat Daerah Aceh Timur, Desember 2019
dan Desember 2020**
*Nama, Education, Age and Regional House of
Representatives's, December 2019 and December 2020*

	Nama <i>Name</i>	Pendidikan <i>Educational</i>	Umur <i>Age</i>	Partai <i>Parties</i>
	(1)	(2)	(3)	(4)
1	Asnawi	SMA	45	PNA
2	Azhari	SMA	40	Partai Aceh
3	Dedi Syahputra	SMA	39	Partai Golkar
4	Edi Darmansyah, S.H.	S1	48	Partai Gerindra
5	Elma Zalmi	SMA	35	Partai Demokrat
6	Fachrul Rizal	SMA	39	Partai Gerindra
7	Fattah Fikri	SMA	47	Partai Aceh
8	Firdaus	MAN	33	Partai Demokrat
9	H. Samsul Bahri Hasan	SMA	67	Partai Golkar
10	H. Tarmizi Daud	SMA	48	Partai Nasdem
11	Hamdani A. Gani, S.H.	S1	49	Partai Gerindra
12	Ibrahim, S.H.	S1	41	Partai Aceh
13	Ihsani	MAN	31	Partai Aceh
14	Irwanda	SMA	31	Partai Aceh
15	Junaidi	SMA	44	Partai Aceh
16	Junaidi, A.Md	DIII	36	PPP
17	Kasat Arina	SMA	38	Partai Aceh
18	M. Yahya, YS	SMA	45	Partai Aceh
19	Mariana	SMA	53	Partai Aceh
20	Marzuki Ajad, S.Pd.I	S1	50	Partai Aceh
21	Muhammad (Amad Leumbeng)	SMA	34	Partai Aceh
22	Muhammad Abdul Samad, S.H., M.H.	S2	42	Partai Gerindra
23	Muhammad Adam	S1	47	Partai Nasdem
24	Muhammad Daud	SMA	51	Partai Aceh
25	Muhammad Nur, S.Pdi, M.H	S2	48	Partai Gerindra
26	Nawawi, A.Md	DIII	48	PKS

Lanjutan Tabel/*Continued Table 2.2.3*

	Nama Name	Pendidikan Educational	Umur Age	Partai Parties
	(1)	(2)	(3)	(4)
27	Nurul A'la, A.Md Keb	DIII	28	Partai Aceh
28	Rasyidin	SMA	44	Partai Demokrat
29	Rusli Ismail, S.H.	S1	47	Partai Daerah Aceh
30	Salahuddin, S.E.	S2	54	PNA
31	Salman, S.T.	S1	50	Partai Daerah Aceh
32	Sartiman	SMA	50	Partai Nasdem
33	Suriadi, S.HI	S1	31	Partai Aceh
34	Suyanto, AMK	DIII	42	Partai Nasdem
35	Syahrul AG	SMA	55	PKS
36	Tarmizi	SMA	44	Partai Aceh
37	Tgk. Iskandar, S.Pd	S1	39	PNA
38	Tgk. Mudawali Ibrahim, S.Ag	S1	45	PPP
39	Usman, S.IP	S1	36	Partai Aceh
40	Zulfadli	SMA	26	Partai Nasdem

Sumber/*Source*: Sekretariat DPRK Aceh Timur / *Secretary Of Aceh Timur's Parliamentary*

Tabel
Table 2.2.4

Jumlah Sidang/Rapat DPRD Menurut jenisnya, 2016 - 2020
Number of Parliament Meetings by Kinds of Meetings, 2016 - 2020

	Nama Name	2016	2017	2018	2019	2020
	(1)	(2)	(3)	(4)	(5)	(6)
1	Paripurna Terbuka / <i>Open Plenary</i>	28	21	14	16	22
2	Paripurna Istimuwa / <i>Especial Pleanary</i>	2	2	2	4	0
3	Paripurna Khusus / <i>Special Pleanary</i>	7	5	3	4	10
4	Panitia Musyawarah / <i>Discussion Committe</i>	23	11	13	9	12
5	Panitia Anggaran / <i>Budget Committe</i>	11	6	5	9	9
6	Rapat Fraksi / <i>Faction Meetings</i>	20	23	14	10	13
7	Rapat Komisi / <i>Committees Meeting</i>	48	50	60	50	45
8	Panitia Khusus / <i>Special Committee</i>	6	5	10	0	2
9	Rapat Tim Kunjungan Kerja / <i>Team Meetings Of Visiting Work</i>	4	4	4	4	4
Aceh Timur		149	127	125	106	117

Sumber/Source: Sekretariat DPRK Aceh Timur / *Secretary Of Aceh Timur's Parliamentary*

Tabel
Table 2.2.5**Jumlah Keputusan DPRD Menurut Jenis, 2016 - 2020**
Number of Parliament Decisions by Kinds of Decisions, 2016 - 2020

	Nama Name	2016	2017	2018	2019	2020
	(1)	(2)	(3)	(4)	(5)	(6)
1	Peraturan Daerah / <i>Local Regulation</i>	4	11	0	0	8
2	Keputusan DPRD / <i>Parlement Regulation</i>	9	13	8	9	8
3	Pernyataan / <i>Special Plenary</i>	0	0	0	0	0
4	Pernyataan Pendapat / <i>Declaration Opinion</i>	0	0	0	0	0
5	Kesimpulan Pendapat / <i>Calculation Opinion</i>	0	0	0	0	0
6	Keputusan pimpinan / <i>Chairman Decision</i>	30	36	26	10	11
7	Resousi / <i>Resolution</i>	0	0	0	0	0
8	Memorandum / <i>Memorandum</i>	0	0	0	0	0
	Aceh Timur	43	60	34	19	27

Sumber/Source: Sekretariat DPRK Aceh Timur / *Secretary Of Aceh Timur's Parliamentary*

2.3 SUMBER DAYA MANUSIA HUMAN RESOURCES

Tabel 2.3.1 **Jumlah Pegawai Negeri Sipil Menurut Jabatan dan Jenis Kelamin, 2018***
Table 2.3.1 **Number of Civil Servants by Occupation and Sex, 2018***

Jabatan <i>Occupation</i>	Laki-laki <i>Male</i>	Perempuan <i>Female</i>	Jumlah <i>Total</i>
(1)	(2)	(3)	(4)
Fungsional Tertentu <i>Specific Functional</i>	956	3265	4221
Fungsional Umum <i>Staf General Functional</i>	1793	1247	3040
<i>Struktural/Structural</i>			
Eselon V/ <i>5th Echelon</i>	0	0	0
Eselon IV/ <i>4th Echelon</i>	363	281	644
Eselon III/ <i>3rd Echelon</i>	170	30	200
Eselon II/ <i>2nd Echelon</i>	36	0	36
Eselon I/ <i>1st Echelon</i>	0	0	0
Aceh Timur	3318	4823	8141

Catatan/Note : Data tahun 2020 belum tersedia/ *Data for 2020 is not yet available*
Sumber/Source: Badan Kepegawaian dan Sumber daya Manusia Kabupaten Aceh Timur / *East Aceh Regency Human Resources and Human Resources Agency*

Tabel
Table 2.3.2**Jumlah Pegawai Negeri Sipil Menurut Tingkat Pendidikan dan Jenis Kelamin, 2018***
Number of Civil Servants by Educational Level and Sex, 2018*

Tingkat Pendidikan <i>Educational Level</i>	Laki-laki <i>Male</i>	Perempuan <i>Female</i>	Jumlah <i>Total</i>
(1)	(2)	(3)	(4)
Sampai dengan SD <i>Up to Primary School</i>	70	25	95
SMP/Sederajat <i>General Vocational Junior High School</i>	153	11	164
SMA/Sederajat <i>General/Vocational Senior High School</i>	1423	1121	2544
Diploma I, II/Akta I, II <i>Diploma I, II/Akta I, II</i>	79	227	306
Diploma III/Akta III/Sarjana Muda <i>Diploma III/Akta III/Bachelor</i>	219	1088	1307
Tingkat Sarjana/Doktor/Ph.D <i>University Graduates</i>	1408	2317	3725
Aceh Timur	3352	4789	8141

Catatan/Note : Data tahun 2020 belum tersedia/ *Data for 2020 is not yet available*
 Sumber/Source: Badan Kepegawaian dan Sumber daya Manusia Kabupaten Aceh Timur / *East Aceh Regency Human Resources and Human Resources Agency*

Tabel
Table 2.3.3

**Jumlah Pegawai Negeri Sipil Menurut Tingkat
Kepangkatan dan Jenis Kelamin, 2020**
Number of Civil Servants by Hierarchy and Sex, 2020

Pangkat/Golongan/Ruang <i>Hierarchy</i>	Laki-laki <i>Male</i>	Perempuan <i>Female</i>	Jumlah <i>Total</i>
(1)	(2)	(3)	(4)
1. I/A (Juru Muda)	51	3	54
2. I/B (Juru Muda Tingkat I)	33	3	36
3. I/C (Juru)	73	16	89
4. I/D (Juru Tingkat I)	48	19	67
Golongan I/Range I	205	41	246
5. II/A (Pengatur Muda)	349	245	594
6. II/B (Pengatur Muda Tingkat I)	556	382	938
7. II/C (Pengatur)	292	508	800
8. II/D (Pengatur Tingkat I)	152	354	506
Golongan II/Range II	1 349	1 489	2 838
9. III/A (Penata Muda)	374	954	1 328
10. III/B (Penata Muda Tingkat I)	395	579	974
11. III/C (Penata)	212	567	779
12. III/D (Penata Tingkat I)	258	584	842
Golongan III/Range III	1 239	2 684	3 923
IV/A (Pembina Muda)	197	342	539
IV/B (Pembina Muda Tingkat I)	204	225	429
IV/C (Pembina)	23	0	23
IV/D (Pembina Tingkat I)	0	0	0
Golongan IV/Range IV	424	567	991
Aceh Timur	3 217	4 781	7 998

Sumber/Source: Badan Kepegawaian dan Sumber daya Manusia Kabupaten Aceh Timur / East Aceh Regency Human Resources and Human Resources Agency

Tabel 2.3.4 Jumlah Pegawai Negeri Sipil Menurut Dinas / Instansi dan Jenis Kelamin, 2020
Number of Civil Servants by Service / Agency and Gender, 2020

Dinas / Instansi Pemerintahan Government Service / Agency		Jenis Kelamin / Sex		
		Laki-laki Male	Perempuan Female	Jumlah Total
(1)	(2)	(3)	(4)	
1	Sekretariat Daerah	96	45	141
2	Sekretariat DPRK	28	13	40
3	Sekretariat Baitul Mal	6	3	9
4	Sekretariat Majelis Adat Aceh	7	2	9
5	Sekretariat Majelis Pendidikan Aceh	5	2	7
6	Sekretariat Majelis Permusyawaratan Ulama	4	3	7
8	Inspektorat	28	24	52
9	Pemerintahan Kecamatan	519	228	747
Badan:				
1	Badan Perencanaan Pembangunan Daerah	37	25	62
2	Badan Kepegawaian, Pengembangan dan Sumber Daya Manusia	38	22	60
3	Badan Pengelolaan Keuangan Daerah	79	59	138
4	Badan Kesatuan Bangsa dan Politik	21	6	27
5	Badan Penanggulangan Bencana Daerah	70	8	78
Dinas:				
1	Dinas Pendidikan dan Kebudayaan	1005	2347	3352
2	Dinas Pendidikan Dayah	16	9	25
3	Dinas Kesehatan	272	1323	1595
4	Dinas Tanaman Pangan dan Hortikultura	42	32	74
5	Dinas Perkebunan dan Peternakan	80	14	94
6	Dinas Ketahanan Pangan dan Penyuluhan	114	113	227
7	Dinas Perikanan	30	12	42
8	Dinas Pekerjaan Umum dan Perumahan Rakyat	148	35	183
9	Dinas Perhubungan	29	8	37
10	Dinas Perindustrian, Tenaga Kerja dan Transmigrasi	23	11	34
11	Dinas Sosial	15	12	27

Lanjutan Tabel/*Continued Table 2.3.4*

Dinas / Instansi Pemerintahan <i>Government Service / Agency</i>		Jenis Kelamin / Sex		
		Laki-laki <i>Male</i>	Perempuan <i>Female</i>	Jumlah <i>Total</i>
(1)	(2)	(3)	(4)	
12	Dinas Syariat Islam	20	11	31
13	Dinas Kependudukan dan Pencatatan Sipil	30	9	39
14	Dinas Komunikasi dan Informatika	21	4	25
15	Dinas Pariwisata, Pemuda dan Olahraga	23	3	26
16	Dinas Perpustakaan dan Kearsipan	14	38	52
17	Dinas Pertanahan	18	11	29
18	Dinas Penanaman Modal dan Pelayanan Perizinan Terpadu	20	11	31
19	Dinas Pemberdayaan Masyarakat dan Gampong	24	23	47
20	Dinas Lingkungan Hidup	64	47	111
21	Dinas Pemberdayaan Perempuan, Perlindungan Anak dan Keluarga Berencana	14	26	40
22	Dinas Perdagangan, Koperasi dan Usaha Kecil Menengah	27	17	44
Instansi dan lainnya:				
1	RSUD dr.Zubir Mahmud Idi	61	126	187
2	RSU Sultan Abdul Aziz Syah, Peureulak	33	87	120
3	Satuan Polisi Pamong Praja dan Wilayahul Hisbah	111	4	115
4	Komisi Pemilihan Umum (KPU)	12	5	17
5	Pegawai DPB BKPSDM	9	1	10
6	Pegawai Pindah Msauk Aceh Timur	4	2	6
Aceh Timur		3217	4781	7997

Sumber/*Source*: Badan Kepegawaian dan Sumber daya Manusia Kabupaten Aceh Timur / *East Aceh Regency Human Resources and Human Resources Agency*

Tabel 2.3.5 Jumlah Pegawai Negeri Sipil Menurut Dinas / Instansi dan Pendidikan Tertinggi, 2020
Table 2.3.5 Number of Civil Servants According to the Highest Office/ Agency and Education, 2020

	Dinas / Instansi Pemerintahan Government Service / Agency	Pendidikan Terakhir Educational Attainment				
		SD	SMP	SMA	D I	D II
	(1)	(2)	(3)	(4)	(5)	(6)
1	Sekretariat Daerah	0	3	50	0	0
2	Sekretariat DPRK	0	1	27	0	0
3	Sekretariat Baitul Mal	0	0	4	0	0
4	Sekretariat Majelis Adat Aceh	0	0	2	0	0
5	Sekretariat Majelis Pendidikan Aceh	0	0	4	0	0
6	Sekretariat Majelis Permusyawaratan Ulama	0	0	3	0	0
7	Inspektorat	0	0	2	0	0
8	Pemerintahan Kecamatan	17	71	447	0	0
	Badan:	0	0	0	0	0
1	Badan Perencanaan Pembangunan Daerah	0	0	13	0	0
2	Badan Kepegawaian, Pengembangan dan Sumber Daya Manusia	0	1	12	0	0
3	Badan Pengelolaan Keuangan Daerah	0	0	60	0	0
4	Badan Kesatuan Bangsa dan Politik	0	0	6	0	0
5	Badan Penanggulangan Bencana Daerah	0	3	49	0	0
	Dinas	0	0	0	0	0
1	Dinas Pendidikan dan Kebudayaan	17	34	767	5	286
2	Dinas Pendidikan Dayah	0	0	7	0	0
3	Dinas Kesehatan	21	11	363	12	0
4	Dinas Tanaman Pangan dan Hortikultura	1	1	25	0	0
5	Dinas Perkebunan dan Peternakan	0	1	33	0	0
6	Dinas Ketahanan Pangan dan Penyuluhan	5	4	93	0	0
7	Dinas Perikanan	0	0	17	0	0
8	Dinas Pekerjaan Umum dan Perumahan Rakyat	11	4	88	0	0
9	Dinas Perhubungan	2	1	19	0	0
10	Dinas Perindustrian, Tenaga Kerja dan Transmigrasi	0	0	12	0	0

Lanjutan Tabel/*Continued Table 2.3.5*

Dinas / Instansi Pemerintahan <i>Government Service / Agency</i>		Pendidikan Terakhir <i>Educational Attainment</i>				
		SD	SMP	SMA	DI	D II
(1)		(2)	(3)	(4)	(5)	(6)
11	Dinas Sosial	1	1	8	0	1
12	Dinas Syariat Islam	0	2	7	0	0
13	Dinas Kependudukan dan Pencatatan Sipil	0	0	17	0	0
14	Dinas Komunikasi dan Informatika	0	0	5	0	0
15	Dinas Pariwisata, Pemuda dan Olahraga	1	0	6	0	0
16	Dinas Perpustakaan dan Kearsipan	0	0	20	0	0
17	Dinas Pertanahan	0	0	7	0	0
18	Dinas Penanaman Modal dan Pelayanan Perizinan Terpadu	0	0	8	0	0
19	Dinas Pemberdayaan Masyarakat dan Gampong	0	0	14	0	0
20	Dinas Lingkungan Hidup	7	12	56	0	0
21	Dinas Pemberdayaan Perempuan, Perlindungan Anak dan Keluarga Berencana	0	0	14	1	0
22	Dinas Perdagangan, Koperasi dan Usaha Kecil Menengah	2	1	13	0	0
Instansi dan lainnya		0	0	0	0	0
1	RSUD dr.Zubir Mahmud Idi	2	1	16	0	0
2	RSU Sultan Abdul Aziz Syah, Peureulak	1	1	16	1	0
3	Satuan Polisi Pamong Praja dan Wilayahul Hisbah	2	3	77	0	0
4	Komisi Pemilihan Umum (KPU)	0	0	7	0	0
5	Pegawai DPB BKPSDM	0	0	0	0	0
6	Pegawai Pindah Masuk Aceh Timur	0	0	0	0	0
Aceh Timur		90	156	2394	19	287

Sumber/*Source*: Badan Kepegawaian dan Sumber daya Manusia Kabupaten Aceh Timur / *East Aceh Regency Human Resources and Human Resources Agency*

Lanjutan Tabel/*Continued Table 2.3.5*

Dinas / Instansi Pemerintahan Government Service / Agency		Pendidikan Terakhir Educational Attainment				
		D III	D IV	S1	S2	S3
(1)	(2)	(3)	(4)	(5)	(6)	
1 Sekretariat Daerah	4	3	62	18	1	
2 Sekretariat DPRK	0	0	13	1	0	
3 Sekretariat Baitul Mal	0	0	4	2	0	
4 Sekretariat Majelis Adat Aceh	0	0	3	0	0	
5 Sekretariat Majelis Pendidikan Aceh	0	0	7	0	0	
6 Sekretariat Majelis Permusyawaratan Ulama	0	0	4	0	0	
7 Inspektorat	0	0	42	4	0	
8 Pemerintahan Kecamatan	23	2	170	12	0	
BADAN:						
1 Badan Perencanaan Pembangunan Daerah	1	2	36	9	1	
2 Badan Kepegawaian, Pengembangan dan Sumber Daya Manusia	8	2	27	9	0	
3 Badan Pengelolaan Keuangan Daerah	5	0	67	6	0	
4 Badan Kesatuan Bangsa dan Politik	0	0	19	3	0	
5 Badan Penanggulangan Bencana Daerah	4	0	19	3	0	
Dinas						
1 Dinas Pendidikan dan Kebudayaan	62	60	2086	33	0	
2 Dinas Pendidikan Dayah	0	0	18	0	0	
3 Dinas Kesehatan	899	15	252	21	0	
4 Dinas Tanaman Pangan dan Hortikultura	1	0	42	2	0	
5 Dinas Perkebunan dan Peternakan	1	0	48	1	0	
6 Dinas Ketahanan Pangan dan Penyuluhan	7	14	90	0	0	
7 Dinas Perikanan	1	2	20	2	0	
8 Dinas Pekerjaan Umum dan Perumahan Rakyat	5	0	68	4	0	

Lanjutan Tabel/*Continued Table 2.3.5*

Dinas / Instansi Pemerintahan Government Service / Agency		Pendidikan Terakhir Educational Attainment				
		D III	D IV	S1	S2	S3
(1)	(2)	(3)	(4)	(5)	(6)	
9 Dinas Perhubungan	1	0	12	2	0	
10 Dinas Perindustrian, Tenaga Kerja dan Transmigrasi	6	0	16	2	0	
11 Dinas Sosial	0	0	14	2	0	
12 Dinas Syariat Islam	1	0	16	2	0	
13 Dinas Kependudukan dan Pencatatan Sipil	2	1	16	2	0	
14 Dinas Komunikasi dan Informatika	2	0	11	3	1	
15 Dinas Pariwisata, Pemuda dan Olahraga	0	0	13	4	0	
16 Dinas Perpustakaan dan Kearsipan	5	0	22	3	0	
17 Dinas Pertanahan	1	0	16	5	0	
18 Dinas Penanaman Modal dan Pelayanan Perizinan Terpadu	1	0	14	4	0	
19 Dinas Pemberdayaan Masyarakat dan Gampong	1	0	29	1	1	
20 Dinas Lingkungan Hidup	3	0	33	0	0	
21 Dinas Pemberdayaan Parempuan, Perlindungan Anak dan Keluarga Berencana	4	0	15	3	0	
22 Dinas Perdagangan, Koperasi dan Usaha Kecil Menengah	6	0	20	2	0	
Instansi dan lainnya						
1 RSUD dr.Zubir Mahmud Idi	70	9	57	28	0	
2 RSU Sultan Abdul Aziz Syah, Peureulak	44	3	46	9	0	
3 Satuan Polisi Pamong Praja dan Wilayahatul Hisbah	2	0	30	2	0	
4 Komisi Pemilihan Umum (KPU)	1	0	8	1	0	
5 Pegawai DPB BKPSDM	0	0	10	0	0	
6 Pegawai Pindah Masuk Aceh Timur	4	0	2	0	0	
Aceh Timur	472	39	1336	233	6	

Sumber/Source: Badan Kepegawaian dan Sumber daya Manusia Kabupaten Aceh Timur / East Aceh Regency Human Resources and Human Resources Agency

Tabel
Table 2.3.6**Jumlah Pegawai Negeri Sipil Daerah Kantor Camat, 2020**
Number of District Civil Servants Sub-district office,
2020

Kecamatan Subdistrict	Golongan/Hierarchy				Jumlah Total
	I	II	III	IV	
(1)	(2)	(3)	(4)	(5)	(6)
1 Serba Jadi	6	12	4	1	23
2 Simpang Jernih	3	9	7	1	20
3 Peunaron	0	8	6	1	15
4 Birem Bayeun	2	34	14	2	52
5 Rantau Selamat	1	18	12	2	33
6 Sungai Raya	0	11	10	1	22
7 Peureulak	0	19	17	0	36
8 Peureulak Timur	2	28	8	2	40
9 Peureulak Barat	1	14	12	2	29
10 Ranto Peureulak	0	12	8	2	22
11 Idi Rayeuk	2	21	12	1	36
12 Peudawa	0	10	12	2	24
13 Banda Alam	4	14	9	1	28
14 Idi Tunong	3	19	11	0	33
15 Darul Ihsan	4	15	8	0	27
16 Idi Timur	1	16	6	2	25
17 Darul Aman	18	30	11	0	59
18 Nurussalam	2	27	12	2	43
19 Darul Falah	2	16	5	1	24
20 Julok	2	27	10	0	39
21 Indra Makmur	0	17	8	0	25
22 Pantee bidari	4	22	12	2	40
23 Simpang Ulim	2	18	9	2	31
24 Madat	0	10	9	1	20
Aceh Timur	59	427	232	28	746

Sumber/Source: Badan Kepegawaian dan Sumber daya Manusia Kabupaten Aceh Timur / East Aceh Regency Human Resources and Human Resources Agency

2.4 KEUANGAN DAERAH LOCAL FINANCE

Tabel 2.4.1 Laporan Realisasi Anggaran Pemerintah Kabupaten Aceh Timur, 2019*
*East Aceh District Government Budget Realization Report, 2019**

Uraian	Anggaran	Realisasi
(1)	(2)	(3)
PENDAPATAN	1 977 806 286 189,87	1 939 152 149 064,11
PENDAPATAN ASLI DAERAH	202 093 734 432,87	185 148 022 753,14
Pendapatan Pajak Daerah	14 363 000 000,00	14 751 233 835,00
Hasil Retribusi Daerah	23 683 000 000,00	19 035 734 819,20
Hasil Pengelolaan Kekayaan Daerah yang Dipisahkan	2 200 000 000,00	1 979 576 886,00
Zakat, Infaq dan Shadaqah	5 000 000 000,00	5 017 703 487,02
Lain-lain Pendapatan Asli Daerah yang Sah	156 847 734 432,87	144 363 773 725,92
DANA PERIMBANGAN	1 128 379 770 294,00	1 106 529 214 868,00
Transfer Umum	881 022 694 000,00	867 537 566 128,00
Transfer Khusus	247 357 076 294,00	238 991 648 740,00
LAIN-LAIN PENDAPATAN DAERAH YANG SAH	647 332 781 463,00	647 474 911 442,97
Pendapatan Hibah	214 485 719,00	1 042 717 786,00
Dana Bagi Hasil Pajak dari Provinsi dan Pemerintah Daerah Lainnya	48 053 037 106,00	47 756 935 018,97
Bantuan Keuangan dari Provinsi atau Pemerintah Daerah Lainnya	201 922 274 638,00	201 532 274 638,00
Pendapatan Dana Penyesuaian dan Otonomi Khusus	397 142 984 000,00	397 142 984 000,00
BELANJA	2 084 726 890 629,31	1 977 093 638 587,86
BELANJA TIDAK LANGSUNG	1 177 961 448 693,30	1 135 989 408 909,00
Belanja Pegawai	678 256 751 878,30	640 742 522 596,00
Belanja Bunga	10 000 000,00	0,00
<i>Belanja Hibah</i>	17 268 202 000,00	14 651 102 000,00
Belanja Bantuan Sosial	1 324 000 000,00	1 125 828 000,00
Belanja Bagi Hasil kepada Provinsi/Kabupaten/Kota dan Pemerintah Desa	1 445 500 000,00	1 445 500 000,00

Lanjutan Tabel/*Continued Table 2.4.1*

Uraian	Anggaran	Realisasi
(1)	(2)	(3)
Belanja Bantuan Keuangan kepada Provinsi/ Kabupaten/Kota dan Pemerintah Desa	477 126 744 815,00	476 880 462 313,00
Belanja Tidak Terduga	2 530 250 000,00	1 143 994 000,00
BELANJA LANGSUNG	906 765 441 936,01	841 104 229 678,87
Belanja Pegawai	145 037 123 471,00	138 208 192 903,97
Belanja Barang dan Jasa	350 810 900 004,12	312 035 184 545,57
Belanja Modal	410 917 418 460,89	390 860 852 229,33
PEMBIAYAAN DAERAH		
PENERIMAAN PEMBIAYAAN DAERAH	106 920 604 439,44	90 827 092 319,12
Sisa Lebih Perhitungan Anggaran Tahun Anggaran Sebelumnya	106 920 604 439,44	90 827 092 319,12
SISA LEBIH/KURANG PEMBIAYAAN TAHUN BERKENAAN	0,00	52 885 602 795,37

Catatan/Note: Data tahun 2020 belum tersedia/*Data for 2020 is not available*

Sumber/Source: BPKD Kabupaten Aceh Timur/*Financial Management and Wealth Regional of Aceh Timur Regency Office*

Tabel
Table 2.4.2

Data Alokasi Dana Gampong Kabupaten Aceh Timur, 2020
Data on Allocation of Village Funds in East Aceh Regency, 2020

Nama Desa	Anggaran (Rp)		
	APBN	APBK	Jumlah
(1)	(2)	(3)	(4)
KECAMATAN SERBAJADI			
Lokop	711 884 000	147 654 500	859 538 500
Terujak	925 728 000	181 793 400	1 107 521 400
Tualang	764 452 000	156 076 500	920 528 500
Leles	748 811 000	153 108 300	901 919 300
Ujung Karang	726 007 000	148 431 300	874 438 300
Nalon	909 878 000	179 861 700	1 089 739 700
Jering	910 980 000	179 992 900	1 090 972 900
Loot	829 264 000	165 944 200	995 208 200
Sekualan	901 051 000	177 695 700	1 078 746 700
Sunti	879 648 000	174 887 200	1 054 535 200
Umah Taring	839 291 000	167 323 700	1 006 614 700
Bunin	786 249 000	160 468 400	946 717 400
Sembuang	878 718 000	174 817 100	1 053 535 100
Seuleumak	807 769 000	162 536 800	970 305 800
Mesir	848 103 000	169 595 900	1 017 698 900
Rampah	942 677 000	185 067 600	1 127 744 600
Arul Durin	824 889 000	166 677 100	991 566 100
KECAMATAN SIMPANG JERNIH			
Simpang Jernih	836 004 000	168 908 500	1 004 912 500
Batu Sumbang	839 223 000	167 814 000	1 007 037 000
Pante Kera	824 889 000	166 076 600	990 965 600
Rantau Panjang	777 581 000	158 648 200	936 229 200
Melidi	1 005 511 000	191 249 000	1 196 760 000
Tampur Paloh	940 571 000	185 161 000	1 125 732 000
Tampur Boor	703 594 000	145 526 300	849 120 300
Hti Rantau Naro	747 545 000	153 261 300	900 806 300

Lanjutan Tabel/*Continued Table 2.4.2*

Nama Desa	Anggaran (Rp)		
	APBN	APBK	Jumlah
(1)	(2)	(3)	(4)
KECAMATAN PEUNARON			
Arul Pinang	884 859 000	184 386 000	1 069 245 000
Peunaron Baru	799 171 000	165 854 800	965 025 800
Peunaron Lama	897 717 000	155 390 900	1 053 107 900
Bukit Tiga	748 907 000	156 734 900	905 641 900
Sri Mulya	901 683 000	156 145 700	1 057 828 700
KECAMATAN BIREM BAYEUN			
Jambo Labu	734 167 000	155 858 700	890 025 700
Alue Canang	747 352 000	155 431 200	902 783 200
Alue Drien	727 405 000	150 765 900	878 170 900
Buket Tiga	717 229 000	150 777 900	868 006 900
Benteng	713 950 000	147 701 400	861 651 400
Afdeling li Bukit	700 003 000	145 226 600	845 229 600
Keumuneng Hulu	719 712 000	148 297 100	868 009 100
Peutow	720 679 000	148 155 200	868 834 200
Alue Buloh	709 735 000	148 083 600	857 818 600
Alue Teh	753 108 000	160 008 000	913 116 000
Paya Rambong	695 025 000	143 560 100	838 585 100
Alue Gadeng Sa	691 093 000	143 327 800	834 420 800
Paya Tampah	723 890 000	149 820 000	873 710 000
Paya Bili Dua	745 215 000	155 785 100	901 000 100
Paya Bili Sa	715 569 000	149 253 600	864 822 600
Paya Peulawi	759 041 000	155 955 200	914 996 200
Keude Birem	724 959 000	152 298 400	877 257 400
Bayeun	760 589 000	156 747 600	917 336 600
Aramiyah	737 223 000	156 581 100	893 804 100
Blang Tualang	743 141 000	152 429 000	895 570 000

Lanjutan Tabel/*Continued Table 2.4.2*

Nama Desa	Anggaran (Rp)		
	APBN	APBK	Jumlah
(1)	(2)	(3)	(4)
Buket Seuleumak	775 877 000	159 001 300	934 878 300
Birem Rayeuk	831 991 000	172 289 900	1 004 280 900
Alue Gadeng Gp	746 917 000	154 343 200	901 260 200
Alue Gadeng li	704 450 000	146 811 800	851 261 800
Alue Sentang	760 371 000	161 357 100	921 728 100
Merbou Dua	681 195 000	142 995 600	824 190 600
Alue Nyamuk	712 291 000	149 334 800	861 625 800
KECAMATAN RANTAU SELAMAT			
Bayeun	861 942 000	180 041 400	1 041 983 400
Rantau Panjang	889 100 000	181 973 400	1 071 073 400
Alue Raya	774 867 000	158 278 300	933 145 300
Alue Kumba	732 684 000	150 953 500	883 637 500
Seuneubok Dalam	746 750 000	153 763 100	900 513 100
Alue Seuleumak	686 634 000	143 279 900	829 913 900
Sarah Kayee	697 499 000	144 762 500	842 261 500
Damar Siput	693 097 000	143 738 000	836 835 000
Simpang Peut	688 522 000	142 920 000	831 442 000
Simpang Aneuh	758 700 000	155 556 300	914 256 300
Alue Puntti	815 404 000	165 723 500	981 127 500
Alue Kaul	797 556 000	163 621 300	961 177 300
Sarah Taube	706 073 000	146 581 600	852 654 600
Alue Tuwi	750 810 000	153 638 000	904 448 000
KECAMATAN SUNGAI RAYA			
Alue Rangan	707 469 000	146 060 200	853 529 200
Geulumpang Payong	760 744 000	156 507 200	917 251 200
Labuhan Keudee	957 665 000	196 926 800	1 154 591 800
Buket Seulamat	1 054 097 000	183 778 600	1 237 875 600

Lanjutan Tabel/*Continued Table 2.4.2*

Nama Desa	Anggaran (Rp)		
	APBN	APBK	Jumlah
(1)	(2)	(3)	(4)
Buket Drien	789 131 000	162 269 000	951 400 000
Alue Itam	736 230 000	150 913 400	887 143 400
Paya Keutapang	734 232 000	151 513 600	885 745 600
Gajah Mentah	743 272 000	152 394 200	895 666 200
Seuneubok Pase	795 618 000	163 094 100	958 712 100
Seuneubok Aceh	755 653 000	155 447 400	911 100 400
Krueng Lingka	708 666 000	145 942 000	854 608 000
Sungai Simpang	714 903 000	147 309 800	862 212 800
Kuala Parek	704 683 000	145 505 200	850 188 200
KECAMATAN PEUREULAK			
Pasir Putih	824 982 000	172 028 400	997 010 400
Tualang	765 738 000	158 954 200	924 692 200
Keude Peureulak	679 163 000	162 515 500	841 678 500
Leuge	730 846 000	153 633 900	884 479 900
Uteun Dama	729 416 000	150 889 800	880 305 800
Punti	732 483 000	150 971 600	883 454 600
Alue Dua Paya Gajah	888 576 000	153 868 400	1 042 444 400
Blang Bitra	684 410 000	143 161 000	827 571 000
Kuala Bugak	776 498 000	158 907 700	935 405 700
Paya Lipah	821 935 000	168 647 700	990 582 700
Seumatang Muda Itam	804 229 000	163 373 000	967 602 000
Lhok Dalam	784 961 000	171 633 100	956 594 100
Beusa Meuranoë	906 353 000	157 700 800	1 064 053 800
Bangka Rimung	912 837 000	156 995 100	1 069 832 100
Tanoh Rata	724 119 000	149 581 700	873 700 700
Bandrong	878 705 000	151 911 200	1 030 616 200
Blang Balok	895 677 000	178 674 800	1 074 351 800

Lanjutan Tabel/*Continued Table 2.4.2*

Nama Desa	Anggaran (Rp)		
	APBN	APBK	Jumlah
(1)	(2)	(3)	(4)
Cot Muda Itam	704 924 000	146 554 100	851 478 100
Keumuneng	715 892 000	149 235 700	865 127 700
Kuala Leuge	800 622 000	163 501 000	964 123 000
Balee Buya	798 543 000	162 035 800	960 578 800
Alue Nibong	840 306 000	171 327 200	1 011 633 200
Seuneubok Peusangan	775 934 000	160 359 400	936 293 400
Seuneubok Aceh	831 309 000	169 493 800	1 000 802 800
Seuneubok Pidie	1 045 808 000	181 234 500	1 227 042 500
Dama Tutong	808 479 000	165 222 100	973 701 100
Matang Gleum	733 032 000	150 266 000	883 298 000
Lubok Pempeng	965 346 000	168 802 200	1 134 148 200
Buket Pala	912 671 000	158 049 400	1 070 720 400
Paya Kalui	845 229 000	144 818 600	990 047 600
Cek Mbon	791 254 000	162 140 900	953 394 900
Paya Meuligou	768 981 000	158 025 700	927 006 700
Blang Simpo	722 396 000	150 232 300	872 628 300
Blang Batee	772 396 000	159 985 500	932 381 500
Matang Pelawi	790 482 000	161 782 100	952 264 100
Cot Geulumpang	753 711 000	155 910 900	909 621 900
Alue Rambong	780 343 000	159 051 000	939 394 000
Cot Keh	721 361 000	151 040 600	872 401 600
KECAMATAN PEUREULAK TIMUR			
Babah Krueng	900 733 000	155 754 500	1 056 487 500
Kruet Lintang	852 003 000	146 691 900	998 694 900
Jeungki	790 118 000	161 841 700	951 959 700
Buket Meriam	711 101 000	146 637 600	857 738 600
Alue Gureb	736 072 000	151 272 700	887 344 700

Lanjutan Tabel/*Continued Table 2.4.2*

Nama Desa	Anggaran (Rp)		
	APBN	APBK	Jumlah
(1)	(2)	(3)	(4)
Seuneubok Teupin	879 869 000	151 982 100	1 031 851 100
Seuneubok Teungoh	732 745 000	152 060 000	884 805 000
Alue Bugeng	919 072 000	159 715 100	1 078 787 100
Seuneubok Punti	847 668 000	146 245 200	993 913 200
Seumatang Keude	751 895 000	156 105 700	908 000 700
Seuneubok Jalan	708 886 000	146 300 900	855 186 900
Seuneubok Paya	728 677 000	149 777 000	878 454 000
Alue Tho	691 074 000	142 801 100	833 875 100
Seuneubok Rawang	872 239 000	151 343 400	1 023 582 400
Alue Bu Alue Nireh	717 980 000	148 531 800	866 511 800
Seuneubok Dalam	874 515 000	150 229 200	1 024 744 200
Seuneubok Lapang	747 282 000	156 113 600	903 395 600
Geulanggan Meurak	725 075 000	149 643 200	874 718 200
Alue Bu Alue Lhok	695 944 000	143 898 300	839 842 300
Tualang Pateng	877 930 000	151 983 800	1 029 913 800
KECAMATAN PEUREULAK BARAT			
Beusa Seberang	1 002 043 000	200 226 200	1 202 269 200
Mon Geudong	717 026 000	148 578 700	865 604 700
Paya Seungat	715 964 000	148 226 400	864 190 400
Teumpeun	798 079 000	163 537 600	961 616 600
Alue Bu Tuha	729 236 000	151 866 600	881 102 600
Alue Bu Jalan	802 257 000	164 760 700	967 017 700
Tanjong Tualang	754 174 000	156 052 100	910 226 100
Beringen	804 826 000	164 476 200	969 302 200
Kebon Tempeun	710 704 000	146 812 600	857 516 600
Paya Gajah	784 613 000	161 650 400	946 263 400
Kabu	778 270 000	159 796 400	938 066 400

Lanjutan Tabel/*Continued Table 2.4.2*

Nama Desa	Anggaran (Rp)		
	APBN	APBK	Jumlah
(1)	(2)	(3)	(4)
Paya Biek	753 330 000	154 833 000	908 163 000
Beusa Baroh	761 396 000	155 823 600	917 219 600
Alue Bu Jalan Baroh	836 464 000	169 707 700	1 006 171 700
Alue Bu Tunong	782 682 000	160 660 300	943 342 300
KECAMATAN RANTO PEUREULAK			
Paya Unou	770 241 000	158 068 700	928 309 700
Seuneubok Johan	737 933 000	151 188 900	889 121 900
Seuneubok Baro	725 860 000	150 078 800	875 938 800
Pulo Blang	708 107 000	146 331 000	854 438 000
Blang Barom	871 068 000	148 888 000	1 019 956 000
Seuneubok Dalam	717 220 000	147 675 900	864 895 900
Seuleumak Muda	731 992 000	150 123 300	882 115 300
Bhom Lama	740 251 000	152 938 500	893 189 500
Pasi Puteh	708 268 000	147 194 500	855 462 500
Alue Dua	729 878 000	150 898 400	880 776 400
Buket Pala	727 099 000	153 002 800	880 101 800
Mata le	729 180 000	152 174 400	881 354 400
Alue Udep	863 110 000	148 927 800	1 012 037 800
Seumali	732 311 000	151 467 100	883 778 100
Punti Payong	769 501 000	158 696 200	928 197 200
Paya Palas	929 125 000	165 206 300	1 094 331 300
Tampak	764 984 000	157 743 900	922 727 900
Kliet	772 383 000	158 084 800	930 467 800
Alue Geunteng	768 102 000	160 794 100	928 896 100
Pertamina	708 904 000	146 825 800	855 729 800
Alue Batee	712 341 000	147 467 400	859 808 400
Beurandang	951 431 000	165 508 900	1 116 939 900

Lanjutan Tabel/*Continued Table 2.4.2*

Nama Desa	Anggaran (Rp)		
	APBN	APBK	Jumlah
(1)	(2)	(3)	(4)
Seumanah Jaya	987 071 000	204 625 600	1 191 696 600
KECAMATAN IDI RAYEUK			
Gampong Jawa	842 952 000	187 955 500	1 030 907 500
Keude Blang	700 643 000	146 902 400	847 545 400
Tanoh Anoe	925 784 000	197 002 600	1 122 786 600
Kuala Peudawa Puntong	806 056 000	165 925 800	971 981 800
Gampong Aceh	766 279 000	160 422 600	926 701 600
Kuta Blang	848 036 000	154 519 600	1 002 555 600
Gampong Tanjong	780 855 000	159 484 600	940 339 600
Blang Geulumpang	794 328 000	165 790 900	960 118 900
Meunasah Pu'Uk	746 576 000	153 632 100	900 208 100
Bantayan Timu	745 396 000	152 419 100	897 815 100
Keutapang Mameh	783 273 000	162 087 300	945 360 300
Seuneubok Rambong	766 496 000	160 606 600	927 102 600
Kuala Idi	703 763 000	146 965 700	850 728 700
Keude Aceh	690 985 000	148 562 500	839 547 500
Seuneubok Bacee	701 901 000	155 168 000	857 069 000
Titi Baro	695 868 000	145 565 100	841 433 100
Tanjong Kapai	864 783 000	149 162 300	1 013 945 300
Alue Dua Muka O	698 796 000	144 864 000	843 660 000
Alue Dua Muka S	697 656 000	145 196 900	842 852 900
Ulee Blang	690 777 000	142 619 900	833 396 900
Buket Jok	693 730 000	144 180 200	837 910 200
Buket Meulinteung	691 519 000	143 818 300	835 337 300
Gampong Jalan	742 981 000	158 934 800	901 915 800
Teupin Batee	745 320 000	153 114 800	898 434 800
Buket Langa	688 905 000	142 278 400	831 183 400

Lanjutan Tabel/*Continued Table 2.4.2*

Nama Desa	Anggaran (Rp)		
	APBN	APBK	Jumlah
(1)	(2)	(3)	(4)
Buket Pala	723 298 000	152 111 500	875 409 500
Buket Juara	705 769 000	145 740 000	851 509 000
Seuneubok Tutong	707 649 000	145 824 000	853 473 000
Seuneubok Tuha	709 208 000	145 555 800	854 763 800
Sampoimah	703 094 000	144 971 100	848 065 100
Dama Pulo	722 532 000	150 207 100	872 739 100
Gureb Blang	731 963 000	150 319 100	882 282 100
Gampong Baro	681 501 000	146 471 000	827 972 000
Seunebok Teungoh P Puntong	712 171 000	149 590 200	861 761 200
Kuta Lawah	724 261 000	149 151 700	873 412 700
KECAMATAN PEUDAWA			
Gampong Keude	751 579 000	158 590 900	910 169 900
Meunasah Krueng	728 144 000	151 399 000	879 543 000
Kuta Baro	726 247 000	149 327 900	875 574 900
Alue Batee	695 095 000	145 160 200	840 255 200
Matang Rayeuk	715 407 000	148 170 300	863 577 300
Paya Bili Dua	719 078 000	147 915 000	866 993 000
Alue le Itam	736 172 000	152 029 700	888 201 700
Asan Rampak	714 040 000	146 863 100	860 903 100
Gampong Kuala	701 621 000	144 960 600	846 581 600
Paya Dua	880 910 000	177 855 000	1 058 765 000
Seuneubok Teungoh	713 686 000	147 581 000	861 267 000
Buket Kuta	738 672 000	153 019 100	891 691 100
Sama Dua	733 769 000	151 386 000	885 155 000
Blang Kuta	756 161 000	154 589 300	910 750 300
Blang Buket	723 955 000	148 989 300	872 944 300
Seuneubok Peunteut	763 446 000	157 121 400	920 567 400

Lanjutan Tabel/*Continued Table 2.4.2*

Nama Desa	Anggaran (Rp)		
	APBN	APBK	Jumlah
(1)	(2)	(3)	(4)
Paya Bili Sa	700 092 000	145 002 600	845 094 600
KECAMATAN BANDA ALAM			
Jalan Dua	880 491 000	151 191 900	1 031 682 900
Jambo Reuhat	847 719 000	171 052 800	1 018 771 800
Seuneubok Benteng	814 679 000	165 439 000	980 118 000
Seuneubok Pango	726 066 000	149 180 800	875 246 800
Seuneubok Simpang	698 129 000	144 540 000	842 669 000
Seuneubok Kandang	717 170 000	147 938 300	865 108 300
Ulee Jalan	740 153 000	154 187 800	894 340 800
Uram Jalan	722 167 000	149 841 800	872 008 800
Seuneubok Bayu	809 222 000	163 211 400	972 433 400
Blang Rambong	751 481 000	154 985 200	906 466 200
Buket Drien	854 987 000	146 776 000	1 001 763 000
Panton Rayeuk A	711 293 000	147 518 400	858 811 400
Panton Rayeuk B	702 079 000	144 523 800	846 602 800
Panton Rayeuk M	810 534 000	166 265 000	976 799 000
Panton Rayeuk T	778 856 000	158 638 300	937 494 300
Paya Laman	704 263 000	146 144 900	850 407 900
KECAMATAN IDI TUNONG			
Seuneubok Buloh	713 484 000	146 840 900	860 324 900
Seuneubok Baro	706 601 000	145 499 500	852 100 500
Seuneubok Meureudu	748 122 000	153 049 500	901 171 500
Seuneubok Teupin Panah	702 519 000	144 836 300	847 355 300
Teupin Panah	862 808 000	147 736 800	1 010 544 800
Keumuneng	712 543 000	147 241 700	859 784 700
Keude Keumuneng	696 098 000	144 467 200	840 565 200
Keumuneng Lhok	709 563 000	146 842 000	856 405 000

Lanjutan Tabel/*Continued Table 2.4.2*

Nama Desa	Anggaran (Rp)		
	APBN	APBK	Jumlah
(1)	(2)	(3)	(4)
Paya Awee	735 533 000	151 641 800	887 174 800
Paya Gaboh	689 952 000	142 773 500	832 725 500
Padang Kasah	730 937 000	149 677 500	880 614 500
Buket Teukuh	737 929 000	153 251 400	891 180 400
Buket Pu'Uk	693 299 000	143 669 800	836 968 800
Blang Minjei	700 571 000	144 857 300	845 428 300
Alue Kumbang A	693 589 000	143 793 900	837 382 900
Alue Kumbang M	706 991 000	145 665 400	852 656 400
Alue Lhok	738 998 000	152 089 600	891 087 600
Seuneubok Buya	771 364 000	158 222 100	929 586 100
Seuneubok Drien	743 373 000	152 301 900	895 674 900
Bantayan Barat	717 929 000	148 118 400	866 047 400
Blang Guci	688 384 000	143 213 700	831 597 700
Buket Rumiya	712 171 000	146 668 400	858 839 400
Seuneubok Punti	735 267 000	150 791 200	886 058 200
Seuneubok Jalan	721 117 000	149 298 100	870 415 100
Seuneubok Dalam	692 900 000	143 794 700	836 694 700
KECAMATAN DARUL IHSAN			
Meudang Ara	686 101 000	142 729 200	828 830 200
Gunong Putoh	690 984 000	142 848 700	833 832 700
Meunasah Aroen	702 803 000	144 503 600	847 306 600
Keude Dua	694 555 000	145 019 900	839 574 900
Seuneubok Lapang	730 705 000	150 624 000	881 329 000
Alue Jangat	710 729 000	147 387 700	858 116 700
Buket Peulawi	689 524 000	142 715 700	832 239 700
Lhok Panjoe	703 876 000	145 732 600	849 608 600
Seuneubok Aceh Baro	686 297 000	142 554 300	828 851 300

Lanjutan Tabel/*Continued Table 2.4.2*

Nama Desa	Anggaran (Rp)		
	APBN	APBK	Jumlah
(1)	(2)	(3)	(4)
Pulo Blang	719 163 000	149 469 700	868 632 700
Lhok Dalam	743 709 000	152 016 600	895 725 600
Lhok Leumak	741 820 000	153 035 500	894 855 500
Seuneubok Kulam	727 596 000	149 830 500	877 426 500
Panton Meurebo	702 823 000	144 610 200	847 433 200
Seuneubok Teungoh	721 848 000	149 050 200	870 898 200
Lhok Meureu	708 785 000	145 669 900	854 454 900
KECAMATAN IDI TIMUR			
Keutapang Dua	721 888 000	149 862 700	871 750 700
Matang Reyek Pp	712 573 000	147 791 600	860 364 600
Meunasah Jeumpa	716 220 000	147 843 300	864 063 300
Lhok Asahan	696 236 000	143 931 400	840 167 400
Tualang Dalam	871 529 000	150 629 400	1 022 158 400
Seuneubok Kuyun	865 362 000	148 849 700	1 014 211 700
Ulee Glee	697 901 000	144 556 100	842 457 100
Seuneubok Barat	685 417 000	143 773 700	829 190 700
Seuneubok Teungoh	691 143 000	143 533 500	834 676 500
Seuneubok Timur	685 218 000	142 752 600	827 970 600
Matang Bungong	761 541 000	155 911 300	917 452 300
Matang Rayeuk (Smk)	708 505 000	146 433 500	854 938 500
Seuneubok Dalam	687 286 000	142 486 700	829 772 700
KECAMATAN DARUL AMAN			
Alue Luddin Sa	682 974 000	141 593 300	824 567 300
Alue Luddin Dua	702 783 000	144 448 400	847 231 400
Alue Dalam	704 130 000	145 989 300	850 119 300
Dama Pulo Sa	701 969 000	145 296 400	847 265 400
Dama Pulo Dua	721 959 000	148 934 500	870 893 500

Lanjutan Tabel/*Continued Table 2.4.2*

Nama Desa	Anggaran (Rp)		
	APBN	APBK	Jumlah
(1)	(2)	(3)	(4)
Buket Kulam	706 521 000	145 772 800	852 293 800
Seuneubok Teungoh	692 832 000	143 559 600	836 391 600
Jungka Gajah	720 690 000	147 558 200	868 248 200
Seuneubok Simpang	780 167 000	159 397 200	939 564 200
Matang Pineung	725 888 000	149 778 700	875 666 700
Lhok Geulumpang	716 248 000	147 801 700	864 049 700
Blang Buket	721 707 000	148 860 900	870 567 900
Meunasah Keutapang	862 013 000	148 170 400	1 010 183 400
Buket Rumia	710 325 000	146 680 100	857 005 100
Alue Gadeng	705 483 000	145 749 900	851 232 900
Kapai Baro	703 492 000	146 495 700	849 987 700
Seuneubok Tuha Sa	720 873 000	147 729 700	868 602 700
Seuneubok Tuha Dua	723 260 000	149 021 600	872 281 600
Seuneubok Buloh	718 305 000	147 910 900	866 215 900
Gaseh Sayang	735 963 000	151 188 600	887 151 600
Alue Lhok	750 682 000	153 550 700	904 232 700
Trieng Gadeng	689 960 000	142 604 600	832 564 600
Grong-Grong	837 271 000	144 249 900	981 520 900
Matang Geutou	682 773 000	141 893 900	824 666 900
Alue Merbo	896 956 000	154 354 400	1 051 310 400
Buket Raya	704 755 000	145 855 800	850 610 800
Gampong Keude	743 280 000	154 464 700	897 744 700
Peukan Idi Cut	676 571 000	140 945 800	817 516 800
Gampong Beunot	741 762 000	152 414 200	894 176 200
Seuneubok Baroh	850 618 000	172 865 500	1 023 483 500
Teupin Drum	706 269 000	146 271 900	852 540 900
Kuala Idi Cut	695 077 000	143 657 600	838 734 600

Lanjutan Tabel/*Continued Table 2.4.2*

Nama Desa	Anggaran (Rp)		
	APBN	APBK	Jumlah
(1)	(2)	(3)	(4)
Seuneubok Aceh	704 933 000	147 823 000	852 756 000
Gampong Baro	713 756 000	147 723 300	861 479 300
Bagok Panah Sa	697 825 000	145 739 500	843 564 500
Bagok Panah Dua	703 164 000	144 641 700	847 805 700
Bagok Panah Lhee	695 413 000	143 602 700	839 015 700
Bagok Panah Peut	720 813 000	147 966 600	868 779 600
Buket Tualang	710 532 000	146 476 000	857 008 000
Keumuneng Sa	734 028 000	150 802 800	884 830 800
Keumuneng Dua	693 742 000	143 669 900	837 411 900
Keumuneng Lhee	704 755 000	145 738 500	850 493 500
Keumuneng Peut	685 033 000	141 933 100	826 966 100
Keumuneng Limong	687 699 000	142 513 700	830 212 700
Meunasah Blang	736 515 000	152 341 500	888 856 500
KECAMATAN NURUSSALAM			
Keude Bagok Sa	694 493 000	144 395 300	838 888 300
Gampong Keude Bagok Dua	722 247 000	149 902 100	872 149 100
Asan Tanjong	687 246 000	142 936 300	830 182 300
Bantayan	732 121 000	150 966 200	883 087 200
Matang Seuleumak	728 406 000	150 558 500	878 964 500
Teupin Pukat	711 402 000	148 831 700	860 233 700
Matang Neuheun	809 030 000	165 103 600	974 133 600
Kuala Bagok	705 837 000	145 549 600	851 386 600
Meunasah Teungoh	849 831 000	147 432 700	997 263 700
Medang Ara	690 332 000	143 894 800	834 226 800
Peulawi	703 239 000	145 230 900	848 469 900
Baroh Bugeng	704 544 000	146 857 800	851 401 800
Seumatang Aron	722 067 000	149 065 400	871 132 400

Lanjutan Tabel/*Continued Table 2.4.2*

Nama Desa	Anggaran (Rp)		
	APBN	APBK	Jumlah
(1)	(2)	(3)	(4)
Blang Panjou	708 782 000	145 614 900	854 396 900
Pulo U	709 790 000	147 875 900	857 665 900
Cot Asan	705 055 000	146 850 800	851 905 800
Paya Enjee	691 989 000	143 514 200	835 503 200
Seuleumak Muda	708 524 000	145 477 900	854 001 900
Matang Panyang	726 093 000	148 895 200	874 988 200
Meunasah Hagu	709 581 000	146 822 200	856 403 200
Matang Kunyet	698 638 000	144 787 700	843 425 700
Buket Panjou	722 341 000	149 323 600	871 664 600
Buket Meurak	846 425 000	144 611 500	991 036 500
Buket Panyang	742 343 000	151 892 500	894 235 500
Seuneubok Dalam	727 070 000	149 252 000	876 322 000
Gampong Mesjid	1 035 011 000	173 410 900	1 208 421 900
Alue Siwah Serdang	734 564 000	152 536 900	887 100 900
Gampong Lhee	767 655 000	157 890 500	925 545 500
Beurandang	712 330 000	146 477 900	858 807 900
Gampong Jalan	724 381 000	149 344 100	873 725 100
Seuneubok Rambong	704 890 000	145 859 000	850 749 000
KECAMATAN DARUL FALAH			
Tunong Bugeng	715 508 000	148 768 700	864 276 700
Cempeudak	716 437 000	148 080 700	864 517 700
Buket Tufah	694 783 000	143 562 100	838 345 100
Tunong Ulee Gajah	705 915 000	146 457 800	852 372 800
Keudondong	689 428 000	142 519 200	831 947 200
Seuneubok Panton	699 195 000	144 687 800	843 882 800
Buket Teumpeun	702 234 000	144 776 700	847 010 700
Keude Blang	694 392 000	144 496 100	838 888 100

Lanjutan Tabel/*Continued Table 2.4.2*

Nama Desa	Anggaran (Rp)		
	APBN	APBK	Jumlah
(1)	(2)	(3)	(4)
Paya Kruep	731 926 000	150 569 700	882 495 700
Tunong Paya Kruep	694 244 000	143 379 300	837 623 300
Alue Siwah	687 494 000	142 337 500	829 831 500
KECAMATAN JULOK			
Blang Keumahang	698 620 000	144 459 800	843 079 800
Blang Jambee	724 342 000	150 741 400	875 083 400
Keumuneng	698 745 000	144 901 500	843 646 500
Ladang Baro	714 246 000	146 988 200	861 234 200
Buket Panyang	725 872 000	149 397 500	875 269 500
Seuneubok Rambong	700 263 000	144 615 200	844 878 200
Seuneubok Baro	720 331 000	148 210 600	868 541 600
Blang Mideun	694 171 000	144 146 000	838 317 000
Paya Bakong	714 748 000	146 862 900	861 610 900
Teupin Raya	730 688 000	150 204 500	880 892 500
Lhok Rambong	695 857 000	143 598 600	839 455 600
Julok Tunong	710 084 000	149 745 500	859 829 500
Ulee Ateung	710 040 000	148 013 200	858 053 200
Ulee Blang	722 510 000	149 335 600	871 845 600
Labuhan	703 239 000	145 946 100	849 185 100
Naleung	784 828 000	160 303 100	945 131 100
Mane Rampak	727 365 000	150 259 000	877 624 000
Matang	691 632 000	144 095 400	835 727 400
Blang Uyok	733 899 000	154 193 500	888 092 500
Blang Pauh Sa	712 971 000	149 604 400	862 575 400
Blang Pauh Dua	681 117 000	144 675 200	825 792 200
Ulee Tanoh	827 082 000	142 470 600	969 552 600
Keude Kuta Binjei	679 483 000	144 034 000	823 517 000

Lanjutan Tabel/*Continued Table 2.4.2*

Nama Desa	Anggaran (Rp)		
	APBN	APBK	Jumlah
(1)	(2)	(3)	(4)
Buket Seuraja	744 683 000	153 042 500	897 725 500
Kuala Geulumpang	793 427 000	161 729 200	955 156 200
Gampong Baro	717 955 000	148 894 400	866 849 400
Tumpok Teungoh	693 255 000	144 639 500	837 894 500
Seumatang	706 978 000	146 072 200	853 050 200
Ujong Tunong	758 506 000	156 068 700	914 574 700
Bukit Dindeng	723 753 000	150 386 500	874 139 500
Paya Pasi	748 010 000	153 094 800	901 104 800
Alue Cek Doi	711 608 000	147 245 200	858 853 200
Blang Gleum	767 013 000	159 076 900	926 089 900
Tanjong Tok Blang	732 765 000	151 094 100	883 859 100
Buket Makmu	857 447 000	146 947 800	1 004 394 800
Lhok Seuntang	804 891 000	165 402 800	970 293 800
Simpang Lhee	719 724 000	148 386 000	868 110 000
KECAMATAN INDRA MAKMUR			
Seuneubok Bayu	727 830 000	152 610 900	880 440 900
Alue le Itam	700 226 000	146 610 800	846 836 800
Blang Nisan	806 957 000	167 308 100	974 265 100
Bandar Baro	752 429 000	156 100 700	908 529 700
Alue Patong	904 701 000	156 674 600	1 061 375 600
Alue le Mirah	798 521 000	165 796 300	964 317 300
Suka Makmur	697 726 000	146 190 300	843 916 300
Jambo Balee	797 358 000	162 939 800	960 297 800
Jambo Lubok	863 214 000	177 665 500	1 040 879 500
Seuneubok Cina	722 877 000	151 308 200	874 185 200
Pelita Sagop Jaya	714 425 000	150 744 000	865 169 000
Perk.Julok Rayeuk Selatan	759 654 000	157 344 600	916 998 600

Lanjutan Tabel/*Continued Table 2.4.2*

Nama Desa	Anggaran (Rp)		
	APBN	APBK	Jumlah
(1)	(2)	(3)	(4)
Perk. Julok Rayeuk Utara	722 355 000	155 596 100	877 951 100
KECAMATAN PANTE BIDARI			
Blang Seunong	760 728 000	159 185 200	919 913 200
Suka Damai	754 945 000	154 281 200	909 226 200
Pante Labu	834 486 000	169 111 000	1 003 597 000
Pante Rambong	850 953 000	173 204 800	1 024 157 800
Alue le Mirah	819 289 000	167 251 700	986 540 700
Seuneubok Tuha	867 108 000	149 578 100	1 016 686 100
Seuneubok Saboh	786 126 000	159 440 400	945 566 400
Buket Kareung	745 907 000	154 233 500	900 140 500
Buket Bata	763 238 000	157 847 000	921 085 000
Meunasah Tunong	865 370 000	149 271 300	1 014 641 300
Meunasah Teungoh	714 362 000	150 643 200	865 005 200
Keude Baro	673 833 000	145 409 200	819 242 200
Matang Perlak	695 633 000	144 975 300	840 608 300
Grong-Grong	742 042 000	152 947 300	894 989 300
Matang Kruet	865 969 000	150 143 100	1 016 112 100
Meunasah Leubok	784 786 000	162 390 000	947 176 000
Pante Panah	794 655 000	162 231 700	956 886 700
Paya Demam Sa	795 283 000	165 073 000	960 356 000
Paya Demam Dua	709 832 000	147 818 300	857 650 300
Paya Demam Lhee	708 164 000	146 360 900	854 524 900
Matang Pudeng	881 733 000	153 479 100	1 035 212 100
Putoh Sa	737 810 000	153 921 700	891 731 700
Putoh Dua	862 068 000	148 027 100	1 010 095 100
Sah Raja	755 131 000	154 308 600	909 439 600
Sijudo	805 531 000	161 993 800	967 524 800

Lanjutan Tabel/*Continued Table 2.4.2*

Nama Desa	Anggaran (Rp)		
	APBN	APBK	Jumlah
(1)	(2)	(3)	(4)
KECAMATAN SIMPANG ULIM			
Peulalu	786 200 000	161 998 800	948 198 800
Nicah Awe	735 265 000	151 494 100	886 759 100
Alue Buloh Sa	793 130 000	162 006 900	955 136 900
Alue Buloh Dua	714 865 000	147 411 800	862 276 800
Teupin Breuh	787 695 000	160 987 200	948 682 200
Matang Rayeuk	735 527 000	151 513 300	887 040 300
Matang Kumbang	723 720 000	150 905 000	874 625 000
Blang Nie	782 975 000	161 662 300	944 637 300
Bantayan	756 780 000	158 423 500	915 203 500
Matang Weng	734 283 000	151 217 900	885 500 900
Alue Mulieng	709 284 000	147 295 100	856 579 100
Pucok Alue li	738 866 000	153 775 600	892 641 600
Gampong Blang	723 187 000	152 775 800	875 962 800
Keude Tuha	692 847 000	146 136 100	838 983 100
Kuala Simpang Ulim	717 124 000	149 842 600	866 966 600
Lampoh Rayeuk	704 880 000	146 683 900	851 563 900
Teupin Mamplam	733 619 000	152 144 100	885 763 100
Titi Bareuh	709 842 000	147 251 900	857 093 900
Pucok Alue Sa	708 337 000	147 111 300	855 448 300
Pucok Alue Barat	682 241 000	142 604 700	824 845 700
Arakundo	731 663 000	150 287 400	881 950 400
Gampong Baro	695 140 000	145 376 800	840 516 800
Matang Seupeng	708 246 000	146 680 800	854 926 800
KECAMATAN MADAT			
Madat	716 549 000	150 912 600	867 461 600
Matang Kupula Sa	703 130 000	146 016 800	849 146 800

Lanjutan Tabel/*Continued Table 2.4.2*

Nama Desa	Anggaran (Rp)		
	APBN	APBK	Jumlah
(1)	(2)	(3)	(4)
Matang Kupula Dua	725 160 000	150 201 800	875 361 800
Matang Keupula Lhee	716 110 000	148 840 700	864 950 700
Ulee Ateung	728 540 000	151 407 800	879 947 800
Blang Ubit	699 091 000	144 938 600	844 029 600
Matang Guru	728 349 000	151 226 700	879 575 700
Pantee Bayam	761 654 000	156 748 200	918 402 200
Meunasah Asan	989 222 000	195 738 400	1 184 960 400
Meunasah Tingkeum	766 500 000	156 895 000	923 395 000
Lueng Dua	714 655 000	147 256 500	861 911 500
Lueng Peut	722 078 000	149 781 200	871 859 200
Paya Demam Peut	742 072 000	153 619 900	895 691 900
Abeuk Geulanteu	884 596 000	153 994 200	1 038 590 200
Rambong Lop	699 668 000	145 030 000	844 698 000
Tanjong Ara	723 766 000	149 601 100	873 367 100
Matang Jrok	706 940 000	145 859 000	852 799 000
Paya Naden	773 235 000	160 056 300	933 291 300
Tanjong Minjey	892 953 000	157 045 700	1 049 998 700
Pante Merbo	828 662 000	167 654 400	996 316 400
Blang Awe	760 093 000	157 062 500	917 155 500
Bintah	815 902 000	167 897 400	983 799 400
Seuneubok Pidie	947 588 000	165 217 500	1 112 805 500
Blang Andam	789 503 000	161 792 200	951 295 200
Matang Nibong	733 465 000	151 550 400	885 015 400
Lueng Sa	946 034 000	190 178 200	1 136 212 200
Aceh Timur	387 787 938 000	78 673 004 000	466 460 942 000

Sumber/Source: Dinas Pemberdayaan Masyarakat dan Gampong Kabupaten Aceh Timur/*Community Empowerment and Village Office of Aceh Timur Regency*

03

PENDUDUK DAN KETENAGAKERJAAN POPULATION AND EMPLOYMENT

Penduduk Berumur 15 Tahun Keatas Menurut
Jenis Kegiatan Selama Seminggu yang Lalu

Angkatan Kerja



172680 orang
Bekerja

13526 orang
Menganggur

Bukan Angkatan Kerja



26808 orang
Sekolah



63589 orang
Mengurus Ruta



24113 orang
Berkegiatan Lain

PENJELASAN TEKNIS

TECHNICAL NOTES

1. Sumber utama data kependudukan adalah sensus penduduk yang dilaksanakan setiap sepuluh tahun sekali. Sensus penduduk telah dilaksanakan sebanyak enam kali sejak Indonesia merdeka, yaitu tahun 1961, 1971, 1980, 1990, 2000, dan 2010.

Di dalam sensus penduduk, pencacahan dilakukan terhadap seluruh penduduk yang berdomisili di wilayah teritorial Indonesia termasuk warga Negara asing kecuali anggota korpsdiplomatik Negara sahabat beserta keluarganya.

Metode pengumpulan data dalam sensus dilakukan dengan wawancara antara petugas sensus dengan responden dan juga melalui *e-census*. Pencatatan penduduk menggunakan konsep usual residence, yaitu konsep dimana penduduk biasa bertempat tinggal. Bagi penduduk yang bertempat tinggal tetap dicacah dimana mereka biasa tinggal, sedangkan untuk penduduk yang tidak bertempat tinggal tetap dicacah di tempat di mana mereka ditemukan petugas sensus pada malam 'HariSensus'. Termasuk penduduk yang tidak bertempat tinggal tetap padahal tuna wisma, awak

1. *The main source of demographic data is population census, which is conducted every ten years. Population Census has been conducted six times since Indonesia's independence: 1961, 1971, 1980, 1990, 2000, and 2010.*

The population census enumerates all residents who domicile in the entire territory of Indonesia including foreign citizens except the diplomatic corps members and their families.

The method of data collection in a population census involves interviewing respondents and conducting e-census. Enumeration of the population uses the concept of usual residence, which is the concept of places where people usually live. De jure was applied to the permanent residents, while de facto was applied to nonpermanent residents. The permanent residents were enumerated in place where they normally live, the non-permanent residents were enumerated where they were found by the enumerators, on the night of 'Census Date'. The non permanent residents include homeless people, ship crew, boat people, remote

kapal berbendera Indonesia, penghuni perahu/rumahapung, masyarakat terpencil/ terasing, dan pengungsi. Bagi mereka yang mempunyai tempat tinggal tetap dan sedang bepergian keluar wilayah lebih dari enam bulan, tidak dicacah di tempat tinggalnya, tetapi dicacah di tempat tujuannya.

Untuk tahun yang tidak dilaksanakan sensus penduduk, data kependudukan diperoleh dari hasil proyeksi penduduk. Proyeksi penduduk merupakan suatu perhitungan ilmiah yang didasarkan pada asumsi dari komponen-komponen perubahan penduduk, yaitu kelahiran, kematian, dan migrasi. Proyeksi penduduk Indonesia 2010–2035 menggunakan data dasar penduduk hasil SP2010.

- 2. Penduduk Indonesia** adalah semua orang yang berdomisili di wilayah teritorial Indonesia selama 6 bulan atau lebih dan atau mereka yang berdomisili kurang dari 6 bulan tetapi bertujuan menetap.
- 3. Laju pertumbuhan penduduk** adalah angka yang menunjukkan persentase penambahan penduduk dalam jangka waktu tertentu.
- 4. Kepadatan penduduk** adalah rasio banyaknya penduduk per kilometer persegi.

area community, and internally displaced persons. Those who had permanent residence and had been travelling away from their home for six months or more were not enumerated in their permanent place, but in the place where they were during the census.

For the periods where the population census is not conducted, population projection is done to estimate population during those years. The population projection is an estimate based on the demographic components, such as birth, death, and migration. Indonesia's 2010–2035 population projection used the 2010 Population Census as the base population.

- 2. The population of Indonesia** are all residents of the entire territory of Indonesia who have stayed for six months or longer, and those who intended to stay more than six months even though their length of stay is less than six months.
- 3. The growth rate of population** is the number that show percentage of population growth within a specified period.
- 4. Population density** is ratio of population per square kilometer.

5. **Rasio jenis kelamin** adalah perbandingan antara penduduk laki-laki dan penduduk perempuan pada suatu wilayah dan waktu tertentu. Biasanya dinyatakan dengan banyaknya penduduk laki-laki untuk 100 penduduk perempuan.
6. **Penduduk usia kerja** adalah penduduk yang berumur 15 tahun keatas.
7. **Angkatan kerja** adalah penduduk usiaakerja (15 tahun keatas) yang bekerja, punya pekerjaan namun sementara tidak bekerja, dan pengangguran.
8. **Bekerja** adalah kegiatan ekonomi yang dilakukan oleh seseorang dengan maksud memperoleh atau membantu memperoleh pendapatan atau keuntungan dan lamanya bekerja paling sedikit 1 jam secara terus menerus dalam seminggu yang lalu (termasuk pekerja keluarga tanpa upah yang membantu dalam suatu usaha/ kegiatan ekonomi).
9. **Jumlah jam kerja seluruhnya** adalah jumlah jam kerja yang digunakan untuk bekerja (tidak termasuk jam kerja istirahat resmi dan jam kerja yang digunakan untuk hal-hal di luar pekerjaan).
10. **Lapangan usaha** adalah bidang kegiatan dari pekerjaan/tempat bekerja di mana seseorang bekerja. Klasifikasi lapangan usaha mengikuti Klasifikasi Baku Lapangan Usaha.
5. **Sex ratio** is the ratio of *Males population* to *Females population* in a given area and time, usually expressed as the number of *Males* for every 100 *Females*.
6. **Working age population** is persons of 15 years and over.
7. **Labor force or economically active** are persons of 15 years and over, who in the previous week were working, temporarily absent from work but having jobs, and unemployment.
8. **Working** is economic activity conducted by a person and intended to earn income by doing work or helping to do work at least one hour continuously during the reference week (including unpaid family worker/s for any economic activity).
9. **Total working hours** is the total hours spent by an employee to perform all jobs (excluding the time used for other activities which are not classified as work).
10. **Industry** is field of a person's activity or establishment. The classification of industries follows the Indonesia Standard Industrial Classification (KBLI) in one digit.

11. **Status pekerjaan** adalah kedudukan seseorang dalam unit usaha/ kegiatan dalam melakukan pekerjaan.
 12. **Berusaha sendiri tanpa dibantu orang lain** adalah bekerja atau berusaha dengan menanggung risiko secara ekonomis, yaitu dengan tidak kembalinya ongkos produksi yang telah dikeluarkan dalam rangka usahanya tersebut, serta tidak menggunakan pekerja dibayar maupun pekerja tak dibayar, termasuk yang sifat pekerjaannya memerlukan teknologi atau keahlian khusus.
 13. **Berusaha dibantu buruh tidak tetap/buruh tidak dibayar** adalah bekerja atau berusaha atas risiko sendiri, dan menggunakan buruh /pekerja tak dibayar dan atau buruh/ pekerja tidak tetap.
 14. **Berusaha dibantu buruh tetap/ buruh dibayar** adalah berusaha atas risiko sendiri dan mempekerjakan paling sedikit satu orang buruh/pekerja tetap yang dibayar.
 15. **Buruh/karyawan/pegawai** adalah seseorang yang bekerja pada orang lain atau instansi/ kantor/ perusahaan secara tetap dengan menerima upah/gaji baik berupa uang maupun barang. Buruh yang tidak mempunyai majikan tetap, tidak digolongkan sebagai buruh/ karyawan, tetapi sebagai pekerja bebas. Seseorang dianggap memiliki majikan tetap
11. **Employment status** is the status of a person at his place of work or establishment where he was employed.
 12. **Own-account worker** is a person who works at his own risk without assisted by paid per mount worker or unpaid worker include technical job or skill job.
 13. **Employer assisted by temporary workers/unpaid worker** is a person who works at his own risk and assisted by temporary worker/ unpaid worker.
 14. **Employer assisted by permanent workers/paid workers** is a person who does his business at her/his own risk at least one assisted by paid permanent worker.
 15. **Employee** is a person who work permanently for other people or institution/office/ company and gains some money/cash or goods as wage/salary. Labor who have no permanent employer is not categorized as a laborer/ worker/ employee but casual worker. A laborers in general is considered to have a permanent employer if he has the same employer during the

jika memiliki 1 (satu) majikan (orang/rumahtangga) yang sama dalam sebulan terakhir, khusus pada sector bangunan batasannya tiga bulan. Apabila majikannya instansi/lembaga, boleh lebih dari satu.

- 16. Pekerja bebas** adalah seseorang yang bekerja pada orang lain/ majikan/institusi yang tidak tetap (lebih dari 1 majikan dalam sebulan terakhir) di usaha pertanian baik berupa usaha rumah tangga maupun bukan usaha rumah tangga, ataupun di non pertanian atas dasar balas jasa dengan menerima upah atau imbalan baik berupa uang maupun barang, dan baik dengan system pembayaran harian maupun borongan.
- 17. Pekerja tak dibayar** adalah seseorang yang bekerja membantu usaha untuk memperoleh penghasilan/ keuntungan yang dilakukan oleh salah seorang anggota rumah tangga atau bukan anggota rumah tangga tanpa mendapat upah/gaji baik berupa uang maupun barang.

past month, particularly for building construction sector is 3 months. If the employer is an institution, more than 1 (one) employer is allowed.

- 16. Casual employee** is a person who does not work permanently for other people/employer/ institution (more than 1 employer during the last 1 month) in agricultural sector, either home industry or not home industry, or in non-agricultural sector based on remuneration paid with money or goods, and based on daily or contact payment system.
- 17. Unpaid worker** is a person who intended to work without pay, either with money or good, in an establishment run by other members of the family, relative or neighbour.

ULASAN**Kependudukan**

Jumlah penduduk Kabupaten Aceh Timur hasil Sensus Penduduk 2020 adalah 422.401 jiwa, terdiri dari 212.286 jiwa penduduk laki-laki dan 210.115 jiwa penduduk perempuan.

Kepadatan Penduduk di Kabupaten Aceh Timur Tahun 2020 mencapai 70 jiwa per km². Namun, penduduk yang tersebar di 24 Kecamatan tersebut berbeda kepadatan antar wilayahnya. Kecamatan dengan tingkat kepadatan tertinggi adalah Kecamatan Idi Rayeuk yang merupakan ibukota Kabupaten Aceh Timur yaitu 491 jiwa per km² sedangkan wilayah yang tingkat kepadatan terjarang adalah Kecamatan Serbajadi yaitu 3 jiwa per km².

Ketenagakerjaan

Informasi kuantitatif yang disajikan dalam bab ini adalah situasi pencari kerja yang terdaftar pada Dinas Sosial, Tenaga Kerja, dan Mobilitas Penduduk Kab. Aceh Timur tahun 2020. Banyaknya pencari kerja tercatat ada 810 orang terdiri 670 pencari kerja laki-laki dan 140 pencari kerja perempuan.

DESCRIPTION**Population**

The population of East Aceh Regency as a result of the 2020 Population Census is 422,401 people, consisting of 212,286 male residents and 210,115 female residents.

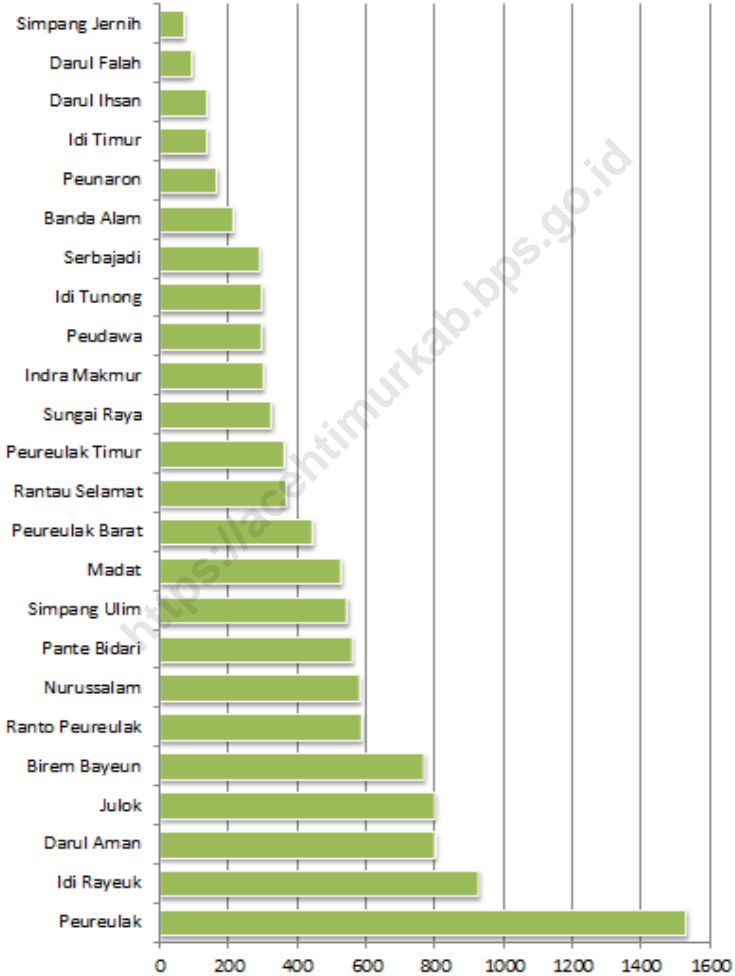
Population Density in East Aceh Regency in 2020 reaches 70 people per km². However, the population that is spread across the 24 Districts has different densities between regions. The district with the highest density level is Idi Rayeuk District, which is the capital of East Aceh Regency, namely 491 people per km², while the area with the least density is Serbajadi District, which is 3 people per km².

Employment

The quantitative information presented in this chapter is the situation of job seekers registered with the Office of Social Affairs, Labor and Population Mobility Kab. East Aceh in 2020. The number of job seekers is recorded at 810 people consisting of 670 male job seekers and 140 female job seekers.

Gambar 3.1
Figures

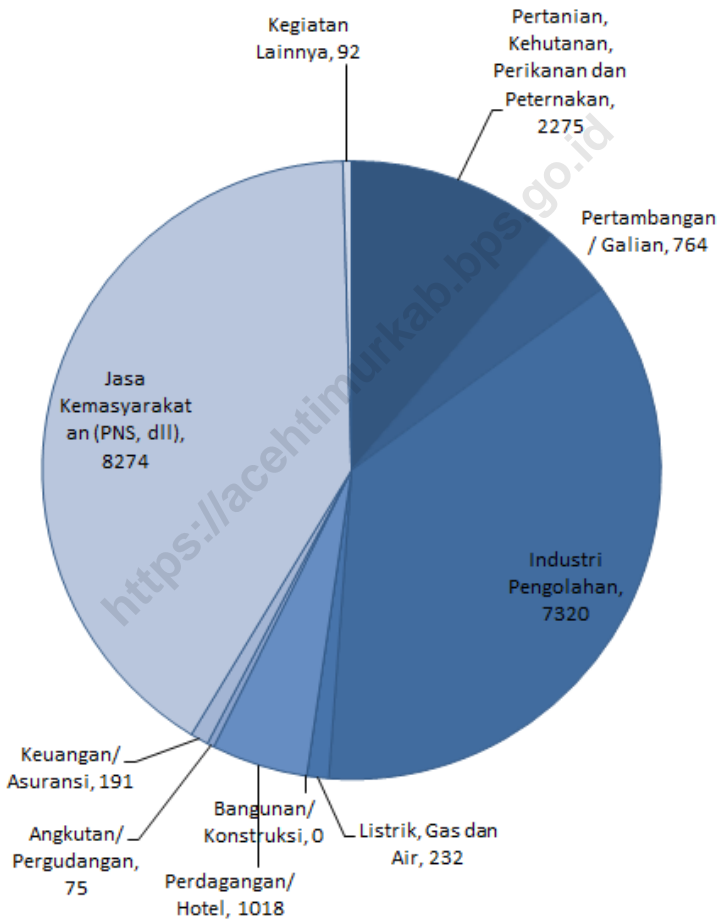
Jumlah Pengurusan Akte Kelahiran Menurut Kecamatan, 2020
Number of Registrations Birth Issues by Subdistrict, 2020



Sumber/Source: Dinas Kependudukan dan Catatan Sipil Kabupaten Aceh Timur/Population and Register of Population Services of Aceh Timur Regency

Gambar 3.2
Figures

Jumlah Tenaga Kerja Menurut Lapangan Usaha di Kabupaten Aceh Timur, 2020
Number of Registered Employee by Fields in Aceh Timur Regency, 2020



Sumber/Source: Dinas Perindustrian, Tenaga Kerja, dan Transmigrasi Kabupaten Aceh Timur/Department of Industry, Manpower and Transmigration of Aceh Timur Regency

3.1 PENDUDUK POPULATION

Tabel 3.1.1 Penduduk, Distribusi Persentase Penduduk, Kepadatan Penduduk, Rasio Jenis Kelamin Penduduk Menurut Kecamatan di Kabupaten Aceh Timur, 2020
Population, Percentage Distribution of Population, Population Density, and Population Sex Ratio by Subdistrict in Aceh Timur Regency, 2020

	Kecamatan Subdistrict	Penduduk Population
	(1)	(2)
1	Serbajadi	6 701
2	Simpang Jernih	3 626
3	Peunaron	9 154
4	Birem Bayeun	28 710
5	Rantau Selamat	12 372
6	Sungai Raya	12 672
7	Peureulak	46 245
8	Peureulak Timur	14 457
9	Peureulak Barat	17 367
10	Ranto Peureulak	25 945
11	Idi Rayeuk	39 086
12	Peudawa	12 958
13	Banda Alam	8 651
14	Idi Tunong	11 305
15	Darul Ihsan	7 343
16	Idi Timur	6 762
17	Darul Aman	20 569
18	Nurussalam	17 843
19	Darul Falah	3 752
20	Julok	26 835
21	Indra Makmur	16 416
22	Pante Bidari	25 588
23	Simpang Ulim	21 136
24	Madat	26 908
	Aceh Timur	422 401

Catatan: Laju Pertumbuhan penduduk 2019-2020 tidak bisa di tampilkan dikarenakan perbedaan sumber data (2019 Proyeksi dan 2020 hasil Sensus Penduduk 2020)

Lanjutan Tabel/Continued Table 3.1.1

	Kecamatan Subdistrict	Persentase Penduduk Percentage of Total Population	Kepadatan Penduduk per km ² Population Density per sq,km
	(1)	(2)	(3)
1	Serbajadi	1,59	3
2	Simpang Jernih	0,86	4
3	Peunaron	2,17	115
4	Birem Bayeun	6,80	113
5	Rantau Selamat	2,93	77
6	Sungai Raya	3,00	67
7	Peureulak	10,94	145
8	Peureulak Timur	3,42	79
9	Peureulak Barat	4,11	188
10	Ranto Peureulak	6,14	201
11	Idi Rayeuk	9,25	491
12	Peudawa	3,07	164
13	Banda Alam	2,05	95
14	Idi Tunong	2,68	151
15	Darul Ihsan	1,74	135
16	Idi Timur	1,60	123
17	Darul Aman	4,87	156
18	Nurussalam	4,22	130
19	Darul Falah	0,89	88
20	Julok	6,35	115
21	Indra Makmur	3,89	184
22	Pante Bidari	6,06	110
23	Simpang Ulim	5,00	171
24	Madat	6,37	134
	Aceh Timur	100,00	70

Lanjutan Tabel/*Continued Table* 3.1.1

	Kecamatan <i>Subdistrict</i>	Rasio Jenis Kelamin <i>Population Sex Ratio</i>
	(1)	(2)
1	Serbajadi	100
2	Simpang Jernih	100
3	Peunaron	107
4	Birem Bayeun	106
5	Rantau Selamat	103
6	Sungai Raya	101
7	Peureulak	100
8	Peureulak Timur	101
9	Peureulak Barat	99
10	Ranto Peureulak	102
11	Idi Rayeuk	100
12	Peudawa	102
13	Banda Alam	101
14	Idi Tunong	100
15	Darul Ihsan	99
16	Idi Timur	99
17	Darul Aman	101
18	Nurussalam	98
19	Darul Falah	101
20	Julok	101
21	Indra Makmur	105
22	Pante Bidari	100
23	Simpang Ulim	101
24	Madat	100
	Aceh Timur	101

Catatan/Note: ¹ Data dari Hasil Proyeksi Penduduk Indonesia 2010–2035 (Pertengahan tahun/Juni)/*Data from the result of Indonesia Population Projection 2010–2035 (mid year/June)*

Sumber/Source: Dinas Kependudukan dan Pencatatan Sipil Kabupaten Aceh Timur/*Population and Civil Registration Agency Aceh Timur*

Tabel 3.1.2 Jumlah Penduduk Menurut Kelompok Umur dan Jenis Kelamin di Kabupaten Aceh Timur, 2020
Table Population by Age Group and Sex in Aceh Timur Regency, 2020

Kelompok Umur Age Group	Jenis Kelamin Sex		Jumlah Total
	Laki-laki Male	Perempuan Female	
(1)	(2)	(3)	(4)
0-4	22 632	21 713	44 345
5-9	22 055	21 136	43 191
10-14	22 015	20 638	42 653
15-19	21 741	20 150	41 891
20-24	19 101	18 479	37 580
25-29	18 124	17 284	35 408
30-34	17 303	17 215	34 518
35-39	15 195	15 336	30 531
40-44	13 166	13 582	26 748
45-49	11 401	11 890	23 291
50-54	9 136	9 467	18 603
55-59	7 440	7 898	15 338
60-64	5 424	5 771	11 195
65-69	3 789	4 315	8 104
70-74	2 122	2 759	4 881
75+	1 642	2 482	4 124
Aceh Timur	212286	210115	422401

Sumber/Source: Proyeksi Penduduk/Population Projection

Tabel 3.1.3 Jumlah Pengurusan Akte Kelahiran Menurut Bulan, 2020
Table Number of Registrations Birth Issuesby Month, 2020

Bulan Month	Umum Generak	Terlambat Overdue	Jumlah Total
(1)	(2)	(3)	(4)
Januari January	98	1 990	2 088
Februari February	95	1 642	1 737
Maret March	50	1 670	1 720
April April	77	900	977
Mei May	88	400	488
Juni June	95	667	762
Juli July	72	678	750
Agustus August	50	600	650
September September	83	217	300
Oktober October	49	601	650
November November	34	166	200
Desember December	63	700	763
Aceh Timur	854	10231	11085

Sumber/Source: Dinas Kependudukan dan Catatan Sipil Kabupaten Aceh Timur/Population and Register of Population Servics of Aceh Timur Regency

Tabel 3.1.4 **Jumlah Pengurusan Akte Kelahiran Menurut Kecamatan, 2020**
Table 3.1.4 **Number of Registrations Birth Issues by Subdistrict, 2020**

	Kecamatan Subdistrict	Umum Generak	Terlambat Overdue	Jumlah Total
	(1)	(2)	(3)	(4)
1	Serbajadi	80	207	287
2	Simpang Jernih	13	54	67
3	Peunaron	63	100	163
4	Birem Bayeun	103	664	767
5	Rantau Selamat	137	230	367
6	Sungai Raya	123	200	323
7	Peureulak	123	1 409	1 532
8	Peureulak Timur	59	300	359
9	Peureulak Barat	89	354	443
10	Ranto Peureulak	85	500	585
11	Idi Rayeuk	127	800	927
12	Peudawa	97	200	297
13	Banda Alam	50	160	210
14	Idi Tunong	85	210	295
15	Darul Ihsan	39	94	133
16	Idi Timur	35	100	135
17	Darul Aman	94	707	801
18	Nurussalam	140	440	580
19	Darul Falah	29	62	91
20	Julok	135	663	798
21	Indra Makmur	98	200	298
22	Pante Bidari	57	500	557
23	Simpang Ulim	96	448	544
24	Madat	103	423	526
	Aceh Timur	2060	9025	11085

Sumber/Source: Dinas Kependudukan dan Catatan Sipil Kabupaten Aceh Timur/Population and Register of Population Services of Aceh Timur Regency

Tabel 3.1.5 Jumlah Permohonan dan Realisasi Penerbitan Akte Kelahiran, 2020
Number of Birth Act Applicant and Realization, 2020

	Kecamatan Subdistrict	Lahir Birth	Mati Death	Kawin Merried	Cerai Devorce	Anak Angkat Addoptio	Ganti Nama Change of Name
	(1)	(2)	(3)	(4)	(5)	(6)	(7)
1	Serbajadi	287	6	0	0	0	0
2	Simpang Jernih	67	3	0	0	0	0
3	Peunaron	163	5	0	0	0	0
4	Birem Bayeun	767	17	0	0	0	0
5	Rantau Selamat	367	11	0	0	0	0
6	Sungai Raya	323	14	0	0	0	0
7	Peureulak	1 532	55	0	0	0	3
8	Peureulak Timur	359	16	0	0	0	0
9	Peureulak Barat	443	9	0	0	0	0
10	Ranto Peureulak	585	17	0	0	0	0
11	Idi Rayeuk	927	60	0	0	0	0
12	Peudawa	297	14	0	0	0	0
13	Banda Alam	210	3	1	0	0	1
14	Idi Tunong	295	3	0	0	0	0
15	Darul Ihsan	133	7	0	0	0	0
16	Idi Timur	135	6	0	0	0	0
17	Darul Aman	801	26	0	0	0	0
18	Nurussalam	580	21	0	0	0	0
19	Darul Falah	91	5	0	0	0	0
20	Julok	798	18	0	0	0	0
21	Indra Makmur	298	9	0	0	0	0
22	Pante Bidari	557	18	0	0	0	0
23	Simpang Ulim	544	16	0	0	0	2
24	Madat	526	27	0	0	0	0
	Aceh Timur	11085	386	1	0	0	6

Sumber/Source: Dinas Kependudukan dan Catatan Sipil Kabupaten Aceh Timur/Population and Register of Population Services of Aceh Timur Regency

Tabel
Table 3.1.6**Jumlah Penduduk Pindah, Keluar dan Masuk yang
tercatat di Kecamatan, 2020**
**Number of Emigration and Immigration Registered in Sub
District, 2020**

Kecamatan Subdistrict	Jumlah Pindah Emigration			Jumlah Masuk Immigration		
	Laki-laki Men	Perempuan Women	Total Total	Laki-laki Men	Perempuan Women	Total Total
(1)	(2)	(3)	(4)	(5)	(6)	(7)
1 Serbajadi	48	56	104	36	27	63
2 Simpang Jernih	58	49	107	60	45	105
3 Peunaron	78	64	142	80	84	164
4 Birem Bayeun	405	395	800	343	349	692
5 Rantau Selamat	154	151	305	147	143	290
6 Sungai Raya	136	147	283	146	117	263
7 Peureulak	250	240	490	271	241	512
8 Peureulak Timur	99	90	189	107	106	213
9 Peureulak Barat	101	78	179	74	77	151
10 Ranto Peureulak	221	226	447	265	249	514
11 Idi Rayeuk	226	226	452	274	266	540
12 Peudawa	81	90	171	101	81	182
13 Banda Alam	59	51	110	45	60	105
14 Idi Tunong	49	52	101	75	59	134
15 Darul Ihsan	33	36	69	37	19	56
16 Idi Timur	22	21	43	42	41	83
17 Darul Aman	103	115	218	86	93	179
18 Nurussalam	107	87	194	102	98	200
19 Darul Falah	18	14	32	24	24	48
20 Julok	187	168	355	171	136	307
21 Indra Makmur	233	187	420	128	104	232
22 Pante Bidari	258	267	525	284	258	542
23 Simpang Ulim	174	161	335	177	156	333
24 Madat	276	263	539	241	216	1 056
Aceh Timur	3 376	3 234	6 610	3 316	3 049	6 964

Sumber/Source: Dinas Kependudukan dan Catatan Sipil Kabupaten Aceh Timur/Population and Register of Population Services of Aceh Timur Regency

Tabel
Table 3.1.7

Jumlah Penduduk Wajib Memiliki KTP-eI, 2020
Number of Citizens Must Have Electronic Personal Identity Card, 2020

	Kecamatan Subdistrict	Laki – Laki Male	Perempuan Female	Jumlah Total
	(1)	(2)	(3)	(4)
1	Serbajadi	2 242	2 234	4 476
2	Simpang Jernih	1 205	1 188	2 393
3	Peunaron	3 068	2 875	5 943
4	Birem Bayeun	9 842	9 468	19 310
5	Rantau Selamat	4 230	4 070	8 300
6	Sungai Raya	4 006	3 999	8 005
7	Peureulak	14 699	15 158	29 857
8	Peureulak Timur	4 419	4 489	8 908
9	Peureulak Barat	5 249	5 431	10 680
10	Ranto Peureulak	8 261	8 271	16 532
11	Idi Rayeuk	12 402	13 010	25 412
12	Peudawa	3 972	4 064	8 036
13	Banda Alam	2 656	2 670	5 326
14	Idi Tunong	3 556	3 673	7 229
15	Darul Ihsan	2 239	2 291	4 530
16	Idi Timur	2 114	2 255	4 369
17	Darul Aman	6 525	6 735	13 260
18	Nurussalam	5 582	5 870	11 452
19	Darul Falah	1 197	1 258	2 455
20	Julok	8 548	8 825	17 373
21	Indra Makmur	5 383	5 264	10 647
22	Pante Bidari	8 061	8 355	16 416
23	Simpang Ulim	6 817	7 102	13 919
24	Madat	8 544	8 975	17 519
	Aceh Timur	134 817	137 530	272 347

Sumber/Source: Dinas Kependudukan dan Catatan Sipil Kabupaten Aceh Timur/Population and Register of Population Services of Aceh Timur Regency

Tabel 3.1.8 **Jumlah Penduduk yang Memiliki KTP-el, 2020**
Table 3.1.8 **Number of Citizens That Have e-KTP, 2020**

	Kecamatan Subdistrict	Laki – Laki Male	Perempuan Female	Jumlah Total
	(1)	(2)	(3)	(4)
1	Serbajadi	2 178	2 159	4 337
2	Simpang Jernih	1 142	1 152	2 294
3	Peunaron	2 930	2 760	5 690
4	Birem Bayeun	9 607	9 272	18 879
5	Rantau Selamat	4 107	3 931	8 038
6	Sungai Raya	3 841	3 853	7 694
7	Peureulak	14 235	14 711	28 946
8	Peureulak Timur	4 264	4 339	8 603
9	Peureulak Barat	5 041	5 262	10 303
10	Ranto Peureulak	8 095	8 075	16 170
11	Idi Rayeuk	12 038	12 814	24 852
12	Peudawa	3 821	3 916	7 737
13	Banda Alam	2 513	2 557	5 070
14	Idi Tunong	3 405	3 555	6 960
15	Darul Ihsan	2 149	2 224	4 373
16	Idi Timur	2 058	2 232	4 290
17	Darul Aman	6 336	6 497	12 833
18	Nurussalam	5 463	5 769	11 232
19	Darul Falah	1 166	1 232	2 398
20	Julok	8 380	8 706	17 086
21	Indra Makmur	5 169	5 095	10 264
22	Pante Bidari	7 799	8 139	15 938
23	Simpang Ulim	6 588	6 946	13 534
24	Madat	8 231	8 720	16 951
	Aceh Timur	130 556	133 916	264 472

Sumber/Source: Dinas Kependudukan dan Catatan Sipil Kabupaten Aceh Timur/Population and Register of Population Services of Aceh Timur Regency

Tabel
Table 3.1.9

Jumlah Penduduk dan Luas Lahan Lokasi Transmigrasi di Kabupaten Aceh Timur, 2020
Number of Population and Land Area of Transmigration Location in Aceh Timur Regency, 2020

	Lokasi <i>Location</i>	Type <i>Type</i>	Tahun	Penempatan		Keadaan Sekarang		Luas Lahan (Ha)
				Kepala Keluarga	Penduduk (jiwa)	Kepala Keluarga	Penduduk (jiwa)	
	(1)	(2)	(3)	(4)				
Kecamatan Peunaron								
1	Peunaron-I	TU	80/81	470	2 001	986	3 926	2 200
2	Peunaron-II	TU	80/81	530	2 190	780	2 560	1 800
3	Peunaron-III	TU	91/92	250	1 119	125	487	847
4	Peunaron-IV	TU	92/93	200	971	80	319	681
5	Alue Itam	Ternak	99/2000	250	1 075	100	362	700
6	Krueng Baung	TSM	91/92	100	473	100	381	250
7	Buket Asamera	TSM	91/92	75	308	75	302	200
8	Bukit Cinta	TSM	92/93	75	351	75	267	200
9	Rawa Pakis	TSM	93/94	200	869	200	621	500
10	DK-III	TSM	94/95	200	923	200	702	500
11	Krueng Baung	TSM	95/95	100	461	100	351	250
12	Sp. Rambong	TSM	95/96	144	609	144	504	360
13	UPT III/IV	TSM	95/96	256	1 023	256	991	650
14	Sp. 6	TU	2009	200	866	200	968	500
Kecamatan Serbajadi								
15	Kuala Pango SP-I	TU	96/97	250	1 014	90	448	800
16	Kuala Pango SP-II	TU	96/97	190	709	160	641	600
Kecamatan Rantau Selamat								
17	Alue Tuwi	Despot	92/93	250	1 052	100	379	600
Kecamatan Ranto Peureulak								
18	Krueng Tuan	HTI	94/95	300	1 324	189	785	900
19	Punti Payong	Despot	97/98	180	739	-	-	400
20	Punti Payong	Lokal	2015	50	230	50	241	252

Lanjutan Tabel/Continued Table 3.1.9

Lokasi Location	Tipe Type	Tahun	Penempatan		Keadaan Sekarang		Luas Lahan (Ha)	
			Kartu Keluarga	Penduduk (jiwa)	Kepala Keluarga	Penduduk (jiwa)		
(1)	(2)	(3)	(4)					
Kecamatan Simpang Jernih								
21	Ujung Karang	HTI	94/95	300	1 583	75	320	900
Kecamatan Indra Makmur								
22	Alue le Mirah - I	Pirnes	83/84	500	2 019	300	1 479	1 200
23	Alue le Mirah - II	Pirnes	84/85	513	2 032	250	1 209	1 200
Kecamatan Banda Alam								
24	Alue le Mirah - IV	Pirnes	85/86	250	1 112	250	1 232	700
Kecamatan Pante Bidari								
25	Alue le Mirah - III	Pirnes	85/86	400	1 793	200	816	1 000
26	Krueng Jambo Aye	HTI	95/96	300	1 328	8	36	900
Aceh Timur				6533	28174	5093	20327	19090

Sumber/Source: Dinas Perindustrian, Tenaga Kerja, dan Transmigrasi Kabupaten Aceh Timur/Department of Industry, Manpower and Transmigration of Aceh Timur Regency

**3.2 KETENAGAKERJAAN
EMPLOYMENT**

Tabel 3.2.1 Jumlah Penduduk Berumur 15 Tahun Keatas Menurut Jenis Kegiatan Selama Seminggu yang Lalu dan Jenis Kelamin di Kabupaten Aceh Timur, 2020
Population Aged 15 Years and Over by Type of Activity During The Previous Week and Sex in Aceh Timur Regency, 2020

Kegiatan Utama <i>Main Activity</i>	Jenis Kelamin/Sex		
	Laki-Laki <i>Male</i>	Perempuan <i>Female</i>	Jumlah <i>Total</i>
(1)	(2)	(3)	(4)
Angkatan Kerja <i>Economically Active</i>			
Bekerja/ <i>Working</i>	116413	56267	172680
Pengangguran Terbuka <i>Unemployment</i>	8014	5512	13526
Bukan Angkatan Kerja <i>Economically Inactive</i>			
Sekolah/ <i>Attending School</i>	11228	15580	26808
Mengurus Rumah Tangga <i>Housekeeping</i>	1184	62405	63589
Lainnya/ <i>Others</i>	12371	11742	24113
Aceh Timur	149210	151506	300716

Sumber/Source: BPS, Survei Angkatan Kerja Nasional (Sakernas) Agustus/BPS-Statistics Indonesia, August National Labor Force Survey

Tabel
Table 3.2.2**Penduduk Berumur 15 Tahun ke Atas Menurut Pendidikan Tertinggi yang Ditamatkan dan Jenis Kegiatan Selama Seminggu yang Lalu di Kabupaten Aceh Timur, 2020**
Population 15 Years of Age and Over by Educational Attainment and Type of Activity During the Previous Week in Aceh Timur Regency, 2020

Pendidikan Tertinggi yang Ditamatkan ¹ <i>Educational Attainment¹</i>	Angkatan Kerja/Economically Active			Persentase Bekerja terhadap Angkatan Kerja <i>Percentage of Working to Economically Active</i>
	Bekerja <i>Working</i>	Pengangguran ² <i>Unemployment²</i>	Jumlah Angkatan Kerja <i>Total of Economically Active</i>	
(1)	(2)	(3)	(4)	(5)
0	71284	1609	72893	97,79
1	41101	3312	44413	92,54
2	88338	9778	98116	90,03
3	13058	2139	15197	85,92
Aceh Timur	172680	13526	186206	92,73

Lanjutan Tabel/*Continued Table 3.2.2*

Pendidikan Tertinggi yang Ditamatkan ¹ <i>Educational Attainment¹</i>	Bukan Angkatan Kerja <i>Not Economically Active</i>	Jumlah Total	Persentase Angkatan Kerja terhadap Penduduk Usia Kerja <i>Percentage of Economically Active to Working Age Population</i>
(1)	(6)	(7)	(8)
0	43579	116472	62,58
1	43077	87490	50,76
2	68930	167046	58,73
3	2001	17198	88,36
Aceh Timur	114510	300716	61,92

- Catatan/Note:
- ¹ 0. ≤ Sekolah Dasar (SD)/≤ *Primary School*
 1. Sekolah Menengah Pertama/*Junior High School*
 2. Sekolah Menengah Atas/*Senior High School*
 3. Perguruan Tinggi/*Collage*
 - ² 1. Mencari pekerjaan/*Looking for work*
 2. Mempersiapkan usaha/*Establishing a new business/firm*
 3. Merasa tidak mungkin mendapat pekerjaan/*Hopeless of job*
 4. Sudah punya pekerjaan tetapi belum mulai bekerja/*Have a job in future start*

Sumber/Source: BPS, Survei Angkatan Kerja Nasional (Sakernas) Agustus/BPS-Statistics Indonesia, August National Labor Force Survey

Tabel
Table 3.2.3**Penduduk Berumur 15 Tahun Ke Atas yang Bekerja Selama Seminggu yang Lalu Menurut Status Pekerjaan Utama dan Jenis Kelamin di Kabupaten Aceh Timur, 2020**
Population 15 Years of Age and Over who Worked During The Previous Week by Main Employment Status and Sex in Aceh Timur Regency, 2020

Status Pekerjaan Utama Main Employment Status	Laki-Laki Male	Perempuan Female	Jumlah Total
(1)	(2)	(3)	(4)
Berusaha sendiri <i>Own account worker</i>	35836	12536	48372
Berusaha dibantu buruh tidak tetap/buruh tidak dibayar <i>Employer assisted by temporary worker/unpaid worker</i>	16106	5794	21900
Berusaha dibantu buruh tetap/buruh dibayar <i>Employer assisted by permanent worker/paid worker</i>	5523	1554	7077
Buruh/Karyawan/Pegawai/ <i>Employee</i>	28469	16786	45255
Pekerja bebas <i>Casual worker</i>	10377	3134	13511
Pekerja keluarga/tak dibayar <i>Family worker/unpaid worker</i>	10358	1073	11431
Aceh Timur	9744	15390	25134

Sumber/Source: BPS, Survei Angkatan Kerja Nasional (Sakernas) Agustus/BPS-Statistics Indonesia, August National Labor Force Survey

Tabel
Table 3.2.4

**Penduduk Berumur 15 Tahun ke Atas yang Bekerja
Selama Seminggu Menurut Kelompok Umur dan Jenis
Kelamin, 2020**
*Population 15 Years of Age and Over who Worked During
The Previous Week by Age Group and Sex, 2020*

Kelompok Umur Age Group	Laki-laki Male	Perempuan Female	Jumlah Total
(1)	(2)	(3)	(4)
15-19	7204	3002	10206
20-24	12324	6512	18836
25-29	15856	5379	21235
30-34	14680	6560	21240
35-39	15533	8051	23584
40-44	13077	6482	19559
45-49	11682	6671	18353
50-54	8782	4960	13742
55-59	6368	4105	10473
60+	10907	4545	15452
Aceh Timur	116413	56267	172680

Sumber/Source: Survei Angkatan Kerja Nasional Agustus 2020/August National Labor Force Survey 2020

Tabel
Table 3.2.5

**Penduduk Berumur 15 Tahun ke Atas yang Bekerja
Selama Seminggu yang Lalu Menurut Lapangan
Pekerjaan Utama dan Jenis Kelamin, 2020**
*Population Aged 15 Years and Over who Worked During the
Previous Week by Main Industry and Sex, 2020*

Lapangan Pekerjaan Utama <i>Main Industry</i>	Laki-laki <i>Male</i>	Perempuan <i>Female</i>	Jumlah <i>Total</i>
(1)	(2)	(3)	(4)
Pertanian, Kehutanan, Perburuan, dan Perikanan/ <i>Agriculture, Forestry, Hunting, and Fisheries</i>	45337	18109	63446
Pertambangan dan Penggalian/ <i>Mining and Quarrying</i>	0	0	0
Industri Pengolahan/ <i>Manufacturing Industry</i>	4617	5394	10011
Listrik, Gas, dan Air/ <i>Electricity, Gas, and Water</i>	351	129	480
Bangunan/ <i>Construction</i>	7052	0	7052
Perdagangan Besar, Eceran, Reparasi & Perawatan Mobil/Sepeda Motor	14955	12721	27676
Jasa Kemasyarakatan, Sosial, dan Perorangan/ <i>Community, Social, and Personal Services</i>	4116	1574	5690
Aceh Timur	76428	37927	114355

Sumber/Source: Survei Angkatan Kerja Nasional Agustus 2019/*August National Labor Force Survey 2019*

Tabel 3.2.6 Pencari Kerja Terdaftar Menurut Pendidikan Tertinggi yang Ditamatkan dan Jenis Kelamin, 2020
Number of Registered Job Applicants by Educational Attainment and Sex, 2020

Pendidikan Tertinggi yang Ditamatkan <i>Educational Attainment</i>	Laki-laki <i>Male</i>	Perempuan <i>Female</i>	Jumlah <i>Total</i>
(1)	(2)	(3)	(4)
Tidak/Belum Pernah Sekolah <i>No Schooling</i>	-	-	-
Tidak/Belum Tamat SD <i>Not Yet Completed Primary School</i>	-	-	-
Sekolah Dasar <i>Primary School</i>	46	1	47
Sekolah Menengah Pertama <i>Junior High School</i>	103	22	125
Sekolah Menengah Atas <i>Senior High School</i>	374	68	442
Sekolah Menengah Atas Kejuruan <i>Vocational Senior High School</i>	105	35	140
Diploma I/Akademi <i>Diploma I/Academy</i>	-	-	-
Diploma II/Akademi <i>Diploma II/Academy</i>	-	-	-
Diploma III/Akademi <i>Diploma III/Academy</i>	10	3	13
Diploma IV/S1 <i>Academy/Strata 1</i>	31	11	42
S2 <i>Strata 2</i>	1	-	1
Aceh Timur	670	140	810

Sumber/Source: Dinas Perindustrian, Tenaga Kerja, dan Transmigrasi Kabupaten Aceh Timur/Department of Industry, Manpower and Transmigration of Aceh Timur Regency

Tabel 3.2.7 Jumlah Perusahaan yang Terdaftar, Tenaga Kerja Menurut Lapangan Usaha, Kewarganegaraan dan Jenis Kelamin di Kabupaten Aceh Timur, 2020
Number of Registered Company, Employee by Fields, Citizenship and Sex in Aceh Timur Regency, 2020

Sektor Sector	Jumlah Perusahaan	Jumlah Tenaga Kerja/ Employee				Jumlah Total
		WNI/ Indonesian		WNA		
(1)	(2)	L/M	P/F	L/M	P/F	(7)
1 Pertanian, Kehutanan, Perikanan dan Peternakan	12	1 753	522	-	-	2 275
2 Pertambangan/ Galian	21	729	35	-	-	764
3 Industri Pengolahan	1 814	4 484	2 836	-	-	7 320
4 Listrik, Gas dan Air	4	192	40	-	-	232
5 Bangunan/ Konstruksi	-	-	-	-	-	-
6 Perdagangan/ Hotel	93	747	271	-	-	1 018
7 Angkutan/ Pergudangan	3	75	-	-	-	75
8 Keuangan/ Asuransi	8	163	28	-	-	191
9 Jasa Kemasyarakatan (PNS, dll)	15	3 415	4 859	-	-	8 274
10 Kegiatan Lainnya	8	52	40	-	-	92
Aceh Timur	1 978	11 610	8 634	-	-	20 241

Sumber/Source: Dinas Perindustrian, Tenaga Kerja, dan Transmigrasi Kabupaten Aceh Timur/Department of Industry, Manpower and Transmigration of Aceh Timur Regency

Tabel
Table 3.2.8

Jumlah Perusahaan yang Terdaftar dan Perusahaan Peserta BPJS Ketenagakerjaan di Kabupaten Aceh Timur, 2020
Number of Registered Company and Compatitor BPJS Employment Company in Aceh Timur Regency, 2019

	Sektor Sector	Jumlah Perusahaan Terdaftar Number of Registered Company	Jumlah Perusahaan Peserta Jamsostek Number of Compatitor Jamsostek Company
	(1)	(2)	(3)
1	Pertanian, Kehutanan, Perikanan dan Peternakan	12	10
2	Pertambangan/ Galian	21	-
3	Industri Pengolahan	1 814	5
4	Listrik, Gas dan Air	4	-
5	Bangunan/ Konstruksi	-	-
6	Perdagangan/ Hotel	93	78
7	Angkutan/ Pergudangan	3	2
8	Keuangan/ Asuransi	8	-
9	Jasa Kemasyarakatan (PNS, dll)	15	5
10	Kegiatan Lainnya	8	8
	Aceh Timur	1 978	108

Sumber/Source: Dinas Perindustrian, Tenaga Kerja, dan Transmigrasi Kabupaten Aceh Timur/Department of Industry, Manpower and Transmigration of Aceh Timur Regency

Tabel 3.2.9 **Jumlah Pencari Kerja Terdaftar Menurut Jenis Kelamin di Kabupaten Aceh Timur, 2020**
Table *Number of Registered Job Seeker by Sex in Aceh Timur Regency, 2020*

<i>Periode Period</i>	<i>Laki-laki Male</i>	<i>Perempuan Female</i>	<i>Jumlah Total</i>
(1)	(2)	(3)	(4)
Sisa Akhir tahun 2018	1 018	1 061	2 079
Pendaftaran Tahun 2019	670	140	810
Penempatan Tahun 2019	287	5	292
Penghapusan Tahun 2019	-	-	-
Belum Ditempatkan Akhir Tahun 2019	1 401	1 196	2 597

Sumber/Source: Dinas Perindustrian, Tenaga Kerja, dan Transmigrasi Kabupaten Aceh Timur/Department of Industry, Manpower and Transmigration of Aceh Timur Regency

Tabel
Table 3.2.10

Jumlah Pencari Kerja Terdaftar yang Belum Terserap Kerja Menurut Tingkat Pendidikan dan Kecamatan di Kabupaten Aceh Timur, 2020
Number of Registered Unemployed Workers According to Education and District Levels in Aceh Timur Regency, 2020

	Kecamatan Subdistrict	Tidak pernah/ Tidak tamat	Tamat SD/ Sederajat	Tamat SMP/ Sederajat	Tamat SMA/ Sederajat	Tamat D1 Ke atas	Jumlah Total
	(1)	(2)	(3)	(4)	(5)	(6)	(7)
1	Serbajadi	-	-	2	15	-	17
2	Simpang Jernih	-	-	1	10	2	13
3	Peunaron	-	-	-	15	-	15
4	Birem Bayeun	-	3	7	25	4	39
5	Rantau Selamat	-	1	19	49	2	71
6	Sungai Raya	-	-	1	10	-	11
7	Peureulak	-	-	2	33	4	39
8	Peureulak Timur	-	4	8	10	-	22
9	Peureulak Barat	-	-	3	26	-	29
10	Ranto Peureulak	-	36	66	206	10	318
11	Idi Rayeuk	-	-	-	26	4	30
12	Peudawa	-	-	-	8	2	10
13	Banda Alam	-	-	-	2	2	4
14	Idi Tunong	-	-	1	8	-	9
15	Darul Ihsan	-	-	-	-	1	1
16	Idi Timur	-	-	-	6	-	6
17	Darul Aman	-	-	1	8	2	11
18	Nurussalam	-	1	4	17	3	25
19	Darul Falah	-	1	5	34	-	40
20	Julok	-	-	3	26	5	34
21	Indra Makmur	-	-	-	13	7	20
22	Pante Bidari	-	1	-	9	4	14
23	Simpang Ulim	-	-	-	10	1	11
24	Madat	-	-	2	17	2	21
	Aceh Timur	-	47	125	583	55	810

Sumber/Source: Dinas Perindustrian, Tenaga Kerja, dan Transmigrasi Kabupaten Aceh Timur/Department of Industry, Manpower and Transmigration of Aceh Timur Regency

Tabel
Table 3.2.11


**Jumlah Peserta Pelatihan Keterampilan Instiusional
Pada Loka Karya Usaha Kecil & Menengah Menurut Jenis
Pelatihan di Kabupaten Aceh Timur, 2020**
*Number of Institutional Training Compatitor at Small and
Medium Industry Training by Kind of Training in Aceh Timur
Regency, 2020*

	Jenis Pelatihan <i>Kind of Training</i>	Laki-laki <i>Male</i>	Perempuan <i>Female</i>	Jumlah <i>Total</i>
	(1)	(2)	(3)	(4)
1	Bordir/ <i>Embroiding</i>	-	-	-
2	Menjahit Pakaian/ <i>Sewing Clothes</i>	-	84	84
3	Mobiler/ <i>Mobiler</i>	-	-	-
4	Montir Sepeda Motor/ <i>Motorcycle Mechanic</i>	52	-	52
5	Las Listrik/ <i>Electric Las</i>	68	-	68
6	Ketok Duko	-	-	-
7	Elektronika/ <i>Electronics</i>	-	-	-
8	Instalasi Penerangan/ <i>Lighting Instalation</i>	84	-	84
9	Sekretaris Perkantoran/ <i>Office Secretary</i>	-	-	-
10	Komputer/ <i>Computer</i>	26	42	68
11	Bahasa Inggris/ <i>English</i>	-	-	-
12	Montir Mobil/ <i>Car Mechanics</i>	-	-	-
13	Bubut - Mesin Logam/ <i>Brace - Metal machine</i>	-	-	-
14	Anyaman Rotan/ <i>Handycraft</i>	-	-	-
15	Tehnik Pendingin/ <i>Coller Technique</i>	-	-	-
16	Pembuatan Bakso/ <i>Meatball Industry</i>	-	-	-
17	Pembuatan Pakan Udang/ <i>Prawn Food Industry</i>	-	-	-
18	Merangkai Bunga	-	-	-
19	Kaligrafi	-	-	-
20	Servis HP	-	-	-
21	Montir TV	-	-	-
22	Sepeda Motor	-	-	-
23	Las Karbit/ <i>Carbide Las</i>	-	-	-
Aceh Timur		230	126	356

Sumber/Source: Dinas Perindustrian, Tenaga Kerja, dan Transmigrasi Kabupaten Aceh Timur/Department of Industry, Manpower and Transmigration of Aceh Timur Regency

SOSIAL DAN KESEJAHTERAAN RAKYAT
SOCIAL AND WELFARE

**5 Kecamatan dengan Jumlah Murid SD
Paling Banyak Tahun Pelajaran 2020/2021**



PENJELASAN TEKNIS

1. **Jalur Pendidikan di Indonesia** terdiri atas 1) pendidikan formal, 2) pendidikan nonformal, dan 3) pendidikan informal yang ketiganya dapat saling melengkapi dan memperkaya (Undang-Undang No. 20 Tahun 2013 tentang Sistem Pendidikan Nasional).
2. **Jenjang Pendidikan Formal** terdiri atas pendidikan dasar, pendidikan menengah, dan pendidikan tinggi. Jenis pendidikan yang diajarkan mencakup pendidikan umum, kejuruan, akademik, profesi, vokasi, keagamaan, dan khusus
 - a. Pendidikan Dasar berbentuk Sekolah Dasar (SD) dan Madrasah Ibtidaiyah (MI) atau bentuk lain yang sederajat serta Sekolah Menengah Pertama (SMP) dan Madrasah Tsanawiyah (MTs), atau bentuk lain yang sederajat.
 - b. Pendidikan Menengah berbentuk Sekolah Menengah Atas (SMA), Madrasah Aliyah (MA), Sekolah Menengah Kejuruan (SMK), dan Madrasah Aliyah Kejuruan (MAK), atau bentuk lain yang sederajat.
 - c. Pendidikan Tinggi merupakan jenjang pendidikan setelah pendidikan menengah yang mencakup program pendidikan diploma, sarjana,

TECHNICAL NOTES

1. **The Education System in Indonesia** consists of 1) a formal education, 2) nonformal education, and 3) informal education that all three can be complementary and enriching (Law No. 20 Year 2013 about The National Education System).
2. **The Formal Education Level** consists of primary education, secondary education, and high education. The kind of education that taught consists of general education, vocational, academic, professional, religious, and specific education.
 - a. The Primary Education consists of Elementary School and Islamic Elementary School or other equivalent forms and Junior High School and MTs, or other equivalent forms.
 - b. The Secondary Education consists of the senior high school, MA, Vocational School, and Vocational Madrasah Aliyah, or other equivalent forms.
 - c. The High Education consists of the education level after the secondary education that consists of diplomas, bachelor, master, specialist, and doctoral

magister, spesialis, dan doktor yang diselenggarakan oleh perguruan tinggi. Perguruan tinggi dapat berbentuk akademi, politeknik, sekolah tinggi, institut, atau universitas.

8. **Rumah Sakit** adalah tempat pemeriksaan dan perawatan kesehatan, biasanya berada di bawah pengawasan dokter/tenaga medis, yang melayani penderita yang sakit untuk berobat rawat jalan atau rawat inap.
9. **Rumah Sakit Bersalin** adalah rumah sakit khusus untuk persalinan, dilengkapi pelayanan spesialis pemeriksaan kehamilan, persalinan, rawat inap dan rawat jalan ibu dan anak yang berada di bawah pengawasan dokter spesialis kandungan.
10. **Rumah Bersalin** adalah sarana pelayanan kesehatan dengan izin sebagai rumah bersalin, dilengkapi pelayanan pemeriksaan kehamilan, persalinan serta pemeriksaan ibu dan anak yang berada di bawah pengawasan bidan senior.
11. **Poliklinik** adalah sarana kesehatan yang dipakai untuk pelayanan berobat jalan, biasanya berada di bawah pengawasan dokter/tenaga medis.
12. **Puskesmas (Pusat Kesehatan Masyarakat)** adalah unit pelaksana teknis dinas kesehatan kabupaten/ kota yang

degrees that are held by the held by the college. The colleges can be academy, polytechnic, high school, institute, or university.

8. **Hospital** is a place for health check, usually controlled/supervised by doctors/medical personnel to serve the ill patients to get outpatient or inpatient treatment services.
9. **Maternity Hospital** is a specialized hospital for childbirth, has specialist inspection service to pregnancy, childbirth, hospitalization and outpatient for mOthers and children that is under the supervision of an obstetrician.
10. **Maternity House** is health care facility with a license as a maternity house, equipped with prenatal care, childbirth and examination of mOthers and children which is under the supervision of a senior midwife.
11. **Polyclinic** is a health facility in which to get outpatient services, usually under the control of doctor/ medical personnel.
12. **Public Health Center** is technical implementation unit of regency health department that have the primary function as a first-

mempunyai fungsi utama sebagai penyelenggara pelayanan kesehatan tingkat pertama. Wilayah kerja puskesmas maksimal adalah satu kecamatan dan untuk dapat menjangkau wilayah kerjanya, puskesmas mempunyai jaringan pelayanan yang meliputi unit Puskesmas Pembantu (Pustu), unit Puskesmas Keliling (Puskel), dan unit bidan desa/komunitas (Peraturan Menteri Kesehatan RI No. 75 Tahun 2014 Tentang Pusat Kesehatan Masyarakat).

13. **Apotek** adalah suatu tempat tertentu yang digunakan untuk melakukan pekerjaan kefarmasian, dan penyaluran/penjualan obat atau bahan farmasi dan perbekalan kesehatan lainnya kepada masyarakat yang dikelola oleh tenaga apoteker (Peraturan Menteri Kesehatan RI No. 1332 Tahun 2002 Tentang Perubahan Atas Peraturan Menteri Kesehatan RI No. 922/MENKES/PER/X/1993 Tentang Ketentuan dan Tata Cara Pemberian Izin Apotek).
14. **Keluhan kesehatan** adalah keadaan seseorang yang mengalami gangguan kesehatan atau kejiwaan, baik karena penyakit akut, penyakit kronis, kecelakaan, kriminal, atau hal lain.
15. **Imunisasi** adalah memasukkan kuman atau racun penyakit tertentu yang sudah dilemahkan (vaksin) ke dalam tubuh dengan cara disuntik atau diminum (diteteskan dalam mulut) dengan

level health care providers. The working area standard of public health center is one district and to reach their working areas, public health centers have a service network covering subsidiary of public health center, mobile public health center units, and midwife units (Regulation of the Minister of Health of Indonesia Number 75 Year 2014 about Public Health Center).

13. **Pharmacy** is a specific place that is used for pharmaceutical jobs, and distribution/sale of drugs/ pharmaceuticals and other medical supplies to people that are administered by trained pharmacist (Regulation of the Minister of Health of Indonesia Number 1332 Year 2002 about the Changes of Regulation of the Minister of Health of Indonesia Number 922/MENKES/PER/X/1993 about Pro-vision and Procedures for Administration of Licensed Pharmacies).
14. **Health complaint** is a condition where a person has health or mental problems because of acute illness, chronically illness, accident, crimes, or **Others**.
15. **Immunization** is putting enervated microbe of a certain disease into human body by injection or drinking (dropping into mouth) to make the body immune to that disease.

maksud agar terjadi kekebalan
maksud agar terjadi kekebalan
tubuh terhadap penyakit tersebut.

- 16. BCG (Bacillus Calmette Guerin)** merupakan vaksinasi untuk mencegah penyakit TBC, diberikan pada bayi baru lahir atau anak, dengan suntikan pada kulit pangkal lengan atas. Bekas suntikan kemudian akan membentuk tonjolan kecil jaringan parut pada kulit lengan atas. Suntikan BCG diberikan kepada anak sebanyak 1 kali.
- 17. DPT (Difteri, Pertusis, Tetanus)** merupakan vaksin untuk mencegah penyakit Difteri, Pertusis, dan Tetanus yang diberikan pada bayi berumur 3 bulan ke atas, dengan suntikan pada paha, diulang 1 bulan dan 2 bulan kemudian, sehingga suntikan imunisasi DPT lengkap pada balita berjumlah 3 kali lengkap pada balita berjumlah 3 kali (kadangkadang selang waktu antar suntikan bisa lebih dari 1 bulan).
- 18. Vaksin polio** adalah vaksin yang diberikan bagi bayi (paling cepat diberikan pada usia 6 minggu), anak-anak, dan orang dewasa untuk mencegah penyakit poliomyelitis yang disebabkan oleh virus polio tipe 1, 2, dan 3. Penyakit polio atau poliomyelitis adalah penyakit infeksi yang sangat mudah menular dan menyebabkan gangguan pada sistem saraf. Berdasarkan data
- 16. BCG (Bacillus Calmette Guerin)** *is a vaccine to prevent TBC disease, given to newborns or children, by injection at the base of the skin of the upper arm. Injection site will form little bumps of scar tissue in the skin of the upper arm. BCG injections given to children 1 times.*
- 17. DPT (Diphtheria, Pertussis, Tetanus)** *is a vaccine to prevent the diphtheria, pertussis, and tetanus disease, given to infants aged 3 months and above, with a shot in the thigh, repeated one month and two months later, so that the complete DPT immunization shots at toddler totaling 3 times (sometimes the time interval between injections can be more than 1 month).*
- 18. Polio vaccine** *is a vaccine given to infants (at least 6 weeks of age), children and adults to prevent poliomyelitis caused by polio viruses types 1, 2, and 3. Polio or poliomyelitis is an infectious disease very contagious and causes disorders of the nervous system. Based on WHO data, it is estimated that 1 in 200 people who experience polio will end up completely paralyzed.*

- WHO, diperkirakan 1 dari 200 orang yang mengalami polio akan berakhir lumpuh total.
19. Vaksin **hepatitis B** efektif dan aman untuk mencegah penyakit yang disebabkan oleh virus hepatitis B. WHO merekomendasikan semua bayi mendapat imunisasi vaksin hepatitis B segera setelah lahir, paling lama 24 jam sesudah kelahiran. Pemberian vaksin ini menjadi indikator keberhasilan program imunisasi di suatu negara. Perlindungan vaksin hepatitis B menurut penelitian bisa sampai setidaknya 20 tahun. Bahkan ada kemungkinan vaksin tetap efektif seumur hidup.
 20. **Berat badan lahir rendah (BBLR)** adalah bayi yang lahir dengan berat badan lebih rendah dari berat badan bayi rata-rata. Bayi dinyatakan mengalami BBLR jika beratnya kurang dari 2,5 kilogram, sedangkan berat badan normal bayi yaitu di atas 2,5 atau 3 kilogram.
 21. Sasaran utama pelayanan Keluarga Berencana adalah pasangan usia subur (PUS) yang berusia 15-49 tahun.
 22. **Pneumonia** adalah kondisi di mana seseorang mengalami infeksi yang terjadi pada kantung-kantung udara dalam paru-paru orang tersebut. Infeksi yang ditimbulkan pneumonia bisa terjadi pada salah satu sisi paru-paru maupun keduanya. Kantung udara yang terinfeksi tersebut
19. ***Hepatitis B** vaccine is effective and safe to prevent diseases caused by the hepatitis B virus. WHO recommends that all babies receive hepatitis B vaccine immunization immediately after birth, no later than 24 hours after birth. This vaccine is an indicator of the success of the immunization program in a country. According to research, hepatitis B vaccine protection can last for at least 20 years. It is even possible that the vaccine will remain effective for life.*
 20. ***Low birth weight (LBW)** is a baby born with a body weight lower than the average baby weight. Babies are declared to have LBW if they weigh less than 2.5 kilograms, while the normal body weight of babies is above 2.5 or 3 kilograms.*
 21. *The main target audience for family planning services is childbearing age couples aged 15-49 years.*
 22. ***Pneumonia** is a condition in which a person experiences an infection that occurs in the air sacs in the person's lungs. Infection caused by pneumonia can occur on one side of the lung or both. The infected air sac will fill with fluid or pus (purulent sputum). Viral, bacterial or fungal infections are the main causes of*

- akan terisi oleh cairan maupun pus (dahak purulen). Infeksi virus, bakteri, ataupun jamur adalah penyebab utama pneumonia. Pneumonia lebih dikenal sebagai paru-paru basah di Indonesia.
23. Batuk rejan atau **pertusis** adalah penyakit pada saluran pernapasan dan paru-paru yang disebabkan oleh infeksi bakteri. Penyakit ini sangat mudah menular dan bisa mengancam nyawa, khususnya bila terjadi pada bayi dan anak-anak. Batuk rejan (whooping cough) bisa dikenali dengan rentetan batuk keras yang terjadi secara terus-menerus. Biasanya, batuk ini sering diawali dengan bunyi tarikan napas panjang melengkung khas yang terdengar mirip "whoop". Batuk rejan dapat menyebabkan penderita sulit bernapas.
 24. **Masa nifas** adalah masa pemulihan paska persalinan hingga seluruh organ reproduksi wanita pulih kembali sebelum kehamilan berikutnya. Masa nifas ini berlangsung sekitar 6-8 minggu paska persalinan.
 25. Untuk mengukur kemiskinan, BPS menggunakan konsep kemampuan memenuhi kebutuhan dasar (basic needs approach). Dengan pendekatan ini, kemiskinan dipandang sebagai ketidakmampuan dari sisi ekonomi untuk memenuhi kebutuhan dasar makanan dan bukan makanan yang diukur dari *pneumonia. Pneumonia is better known as wet lung in Indonesia.*
 23. *Whooping cough or **pertussis** is a disease of the respiratory tract and lungs caused by a bacterial infection. This disease is highly contagious and can be life threatening, especially if it occurs in infants and children. Whooping cough can be identified by a continuous series of loud coughs. Typically, this cough is often preceded by a distinctive, long, shrill inhale that sounds similar to a "whoop". Whooping cough can make it difficult for sufferers to breathe.*
 24. *The **postpartum period** is the postpartum recovery period until all female reproductive organs recover before the next pregnancy. This postpartum period lasts about 6-8 weeks after delivery.*
 25. *To measure poverty, BPS-Statistics Indonesia has used the concept of basic needs approach. Therefore, poverty is viewed as economic inability to fulfill food and non-food basic needs which are measured by consumption/expenditure. The method used is calculating poverty line, which consists of two components that are Food Poverty*

- sisi pengeluaran. Metode yang digunakan adalah menghitung Garis Kemiskinan (GK), yang terdiri dari dua komponen yaitu Garis Kemiskinan Makanan (GKM) dan Garis Kemiskinan Non-Makanan (GKNM). Penghitungan Garis Kemiskinan dilakukan secara terpisah untuk daerah perkotaan dan perdesaan.
- 26. Penduduk miskin** adalah penduduk yang memiliki rata-rata pengeluaran per kapita per bulan di bawah Garis Kemiskinan.
- 27. Garis Kemiskinan Makanan (GKM)** merupakan nilai pengeluaran kebutuhan minimum makanan yang disetarakan dengan 2.100 kkalori per kapita per hari. Garis Kemiskinan Non-Makanan (GKNM) adalah kebutuhan minimum untuk perumahan, sandang, pendidikan, kesehatan, dan kebutuhan dasar lainnya.
- 28. Indeks Kedalaman Kemiskinan (Poverty Gap Index-P1)**, merupakan ukuran rata-rata kesenjangan pengeluaran masing-masing penduduk miskin terhadap garis kemiskinan. Semakin tinggi nilai indeks, semakin jauh rata-rata pengeluaran penduduk dari garis kemiskinan.
- 29. Indeks Keparahan Kemiskinan (Poverty Severity Index-P2)** memberikan gambaran mengenai penyebaran pengeluaran diantara penduduk miskin. Semakin tinggi nilai indeks, semakin
- Line (FPL) and NonFood Poverty Line (NFPL). The poverty line was calculated separately for urban and rural areas.*
- 26. A person whose expenditure per capita per month is below the poverty line is considered to be **poor**.*
- 27. The Food Poverty Line refers to the daily minimum requirement of 2,100 kcal per capita per day. The Non-Food Poverty Line refers to the minimum requirement for clothing, education, health, and other basic individual needs.*
- 28. The Poverty Gap Index (P1)**, is a measure of the average expenditure gap of each poor person against the poverty line. The higher the index value, the further away the population's average expenditure is from the poverty line.
- 29. The Poverty Severity Index (Poverty Severity Index-P2)** provides an overview of the distribution of expenditure among the poor. The higher the index value, the higher the expenditure

tinggi ketimpangan pengeluaran diantara penduduk miskin.

30. KKS (Kartu Keluarga Sejahtera) : bantuan non tunai melalui pembukaan rekening simpanan bagi masyarakat kurang mampu melalui KKS yang disertai dengan sim card untuk layanan keuangan digital (LKD) yang merupakan pengganti Kartu Perlindungan Sosial (KPS)

32. PKH (Program Keluarga Harapan) : program pemberian uang tunai kepada rumah tangga sangat miskin berdasarkan persyaratan dan ketentuan yang telah ditetapkan dengan melaksanakan kewajibannya.

33. Penyandang Disabilitas : setiap orang yang mempunyai kelainan fisik dan atau mental yang dapat mengganggu atau merupakan rintangan dan hambatan baginya untuk melakukan kegiatan secara selayaknya yang terdiri dari kecacatan fisik, mental atau keduanya.

34. Cacat anggota gerak (cacat tubuh) adalah kelainan pada tulang, otot atau sendi anggota gerak dan tubuh, tidak ada atau tidak lengkapnya anggota gerak atas dan anggota gerak bawah sehingga menimbulkan gangguan gerak.

35. Cacat Netra : seseorang yang mengalami gangguan atau hambatan fungsi penglihatan yang dapat digunakan untuk melakukan pekerjaan atau

inequality among the poor.

30. Prosperous Family Card : *noncash assistance through opening savings accounts for underprivileged people through KKS accompanied by sim cards for digital financial services (DFS) which are substitutes for Social Protection Cards (KPS)*

32. Family Hope Program : *a program for providing cash to very poor households based on the terms and conditions set by carrying out their obligations.*

33. Persons with Disabilities : *every person who has a physical or mental disorder that can interfere or constitute an obstacle and obstacle for him / her to carry out activities appropriately which consists of physical, mental or both disabilities.*

34. Limb defects (body defects) *are abnormalities in the bones, muscles or joints of the limbs and body, missing or incomplete upper and lower limbs, causing movement disorders.*

35. Net Defects: *a person who experiences impairment or obstacle in vision function that can be used to do work or daily activities and experience impaired visual function*

aktivitas sehari-hari dan mengalami gangguan fungsi penglihatan secara **Total** sama sekali tidak dapat melihat sehingga menghambat aktivitas sehari-hari.

36. Cacat Rungu/Wicara (tuli) : orang yang mengalami kekurangan dan atau kehilangan pendengaran (tuli) yang disebabkan karena kerusakan daya tangkap suara (sensorik).

37. Panti Asuhan Anak : lembaga kesejahteraan sosial yang mempunyai tanggung jawab untuk memberikan pelayanan kesejahteraan sosial kepada anak terlantar serta melaksanakan penyantunan dan pengentasan anak terlantar melalui pelayanan pengganti atau perwalian anak dalam memenuhi kebutuhan fisik, mental dan sosial pada anak asuh sehingga memperoleh kesempatan yang luas, tepat dan memadai bagi perkembangan kepribadiannya sesuai dengan yang diharapkan sebagai bagian generasi cita-cita bangsa dan sebagai insan yang turut serta aktif didalam bidang pembangunan sosial.

*in **Total** can not see at all so that hampers daily activities.*

36. Deafness: *people who experience hearing loss and / or hearing loss (deafness) caused by damage to the sound capture capacity (sensory).*

37. Child Orphanage: *social welfare institution that has the responsibility to provide social welfare services to neglected children and carry out sponsorship and alleviation of neglected children through substitute services or child guardianship in fulfilling physical, mental and social needs of foster children so that they have wide opportunities , precisely and memadai for the development of his personality in accordance with what is expected as part of the generation of ideals of the nation and as a person who participates actively in the field of social development.*

ULASAN**DESCRIPTION****Pendidikan**

Dari segi infrastruktur, pada tahun 2020 di Kabupaten Aceh Timur terdapat 289 unit bangunan SD, 81 unit bangunan SMP, dan 48 unit bangunan SMA dan SMK.

Sementara itu, tenaga pengajar yang tersedia untuk masing – masing jenjang pendidikan yakni 4.037 pengajar SD, 1.625 pengajar SMP, dan 1.393 pengajar SMA dan SMK.

Sedangkan untuk peserta didiknya, ada 44.727 orang murid SD, 15.572 orang murid SMP, dan 12.224 murid SMA dan SMK.

Dari angka tersebut, secara kasar dapat terlihat beban mengajar guru pada masing – masing jenjang, yakni 11 orang pada jenjang SD, 10 orang pada jenjang SMP, dan 9 orang pada jenjang SMA dan SMK.

Education

In terms of infrastructure, in 2020 in Aceh Timur Regency are 289 elementary building units, 81 units of junior high school building, and 48 units of senior high school building`.

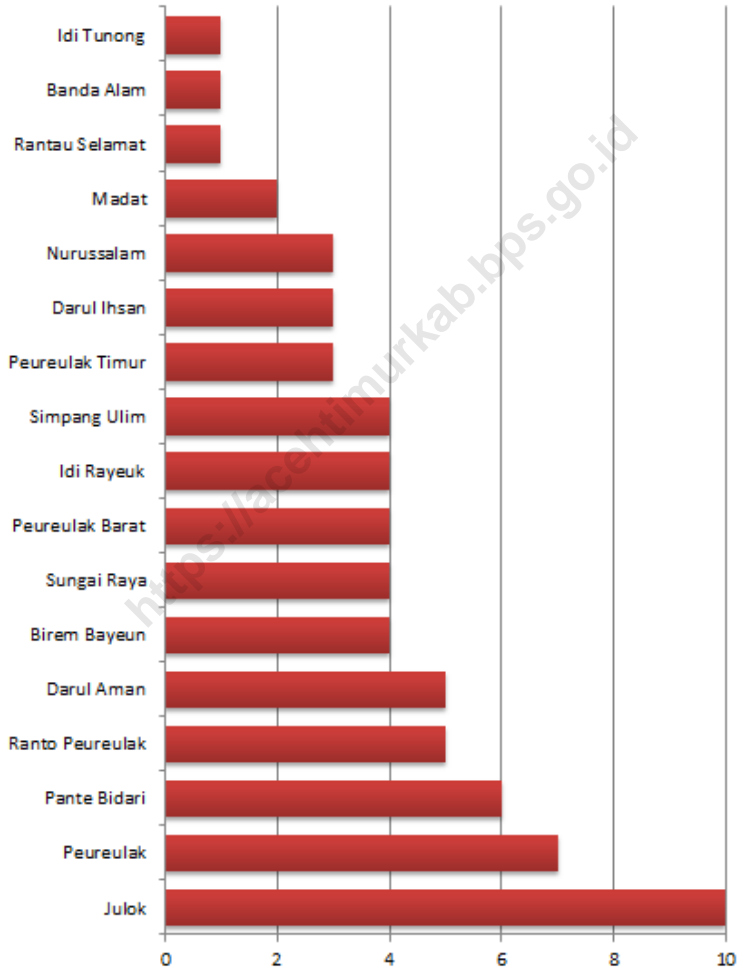
Meanwhile, teachers are available for each level of education, 4.037 elementary school teachers, 1.625 junior high teacher, and 1.393 senior high school teachers.

As for the learners , there are 44.727 elementary school students, 15.572 junior high school students, and 12.224 senior high school students.

From these figures, it can be roughly seen teaching load of teachers on each level, 11 people at the elementary school level, 10 at the junior high school level, and 9 at the senior high school

Gambar 4.1
Figures

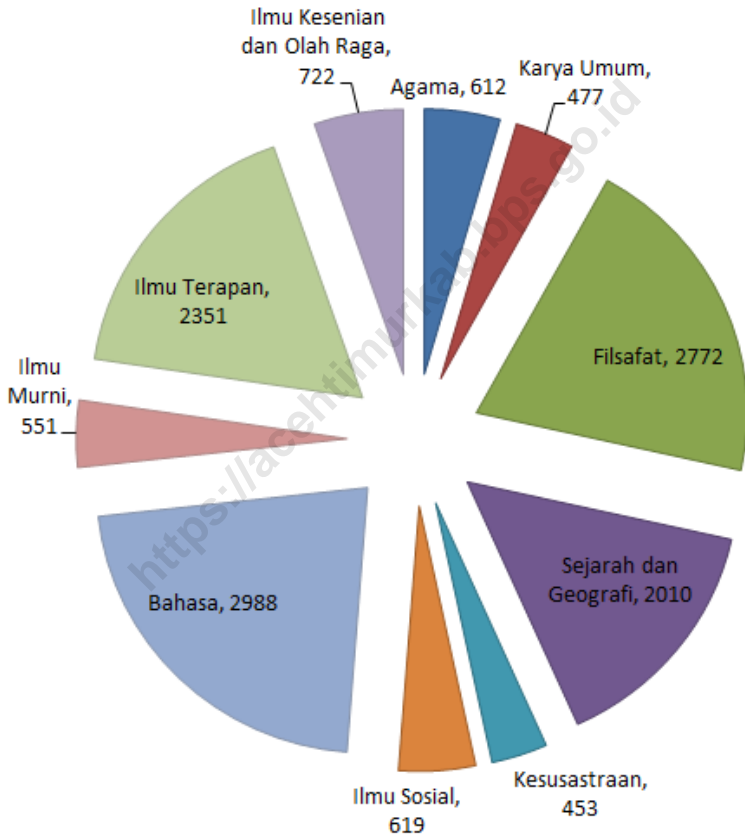
Jumlah Dayah/Pesantren Menurut Kecamatan di Kabupaten Aceh Timur, 2020
Number of Dayah/Pesantren by Subdistrict in Aceh Timur Regency, 2020



Sumber/Source: Kantor Kemeterian Agama Kabupaten Aceh Timur /Ministry of Religious Affair of Aceh Timur Regency

Gambar 4.2
Figures

Jumlah Koleksi Buku Perpustakaan Daerah di Kabupaten Aceh Timur, 2020
Number of Book Collections of Aceh Timur Library in Aceh Timur Regency, 2020



Sumber/Source: Perpustakaan Daerah Aceh Timur/Aceh Timur Library

4.1 PENDIDIKAN EDUCATION

Tabel 4.1.1 Jumlah Sekolah, Guru, dan Murid Taman Kanak-Kanak (TK) di Bawah Kementerian Pendidikan dan Kebudayaan Menurut Kecamatan di Kabupaten Aceh Timur, 2020/2021 dan 2020/2021
Number of Schools, Teachers, and Pupils in Kindergarten Under The Ministry of Education and Culture by Subdistrict in Aceh Timur Regency, 2020/2020 dan 2020/2021

Kecamatan Subdistrict	Sekolah/Schools					
	Negeri/Public		Swasta/Private		Jumlah/Total	
	2019/2020	2020/2021	2019/2020	2020/2021	2019/2020	2020/2021
(1)	(2)	(3)	(4)	(5)	(6)	(7)
1 Serbajadi	1	1	0	-	1	1
2 Simpang Jernih	0	-	0	-	0	-
3 Peunaron	0	-	2	1	2	1
4 Birem Bayeun	2	2	11	9	13	11
5 Rantau Selamat	1	1	2	2	3	3
6 Sungai Raya	3	3	3	3	6	6
7 Peureulak	2	3	7	4	9	7
8 Peureulak Timur	6	6	1	1	7	7
9 Peureulak Barat	1	1	2	1	3	2
10 Ranto Peureulak	2	2	3	2	5	4
11 Idi Rayeuk	2	3	9	4	11	7
12 Peudawa	2	2	1	1	3	3
13 Banda Alam	2	2	1	1	3	3
14 Idi Tunong	0	-	1	1	1	1
15 Darul Ihsan	1	1	1	1	2	2
16 Idi Timur	0	-	0	-	0	-
17 Darul Aman	2	2	1	1	3	3
18 Nurussalam	3	3	3	3	6	6
19 Darul Falah	2	2	0	-	2	2
20 Julok	3	3	5	5	8	8
21 Indra Makmur	1	1	3	2	4	3
22 Pante Bidari	2	2	8	6	10	8
23 Simpang Ulim	2	1	3	2	5	3
24 Madat	2	2	8	8	10	10
Aceh Timur	42	43	75	58	117	101

Lanjutan Tabel/Continued Table 4.1.1

Kecamatan Subdistrict	Guru ¹ /Teachers ¹					
	Negeri/Public		Swasta/Private		Jumlah/Total	
	2019/2020	2020/2021	2019/2020	2020/2021	2019/2020	2020/2021
(1)	(8)	(9)	(10)	(11)	(12)	(13)
1 Serbajadi	4	5	0	-	4	5
2 Simpang Jernih	0	-	0	-	0	-
3 Peunaron	0	-	2	3	2	3
4 Birem Bayeun	10	10	31	32	41	42
5 Rantau Selamat	4	3	8	8	12	11
6 Sungai Raya	20	20	14	16	34	36
7 Peureulak	14	20	24	15	38	35
8 Peureulak Timur	27	24	1	1	28	25
9 Peureulak Barat	3	3	4	4	7	7
10 Ranto Peureulak	12	13	10	7	22	20
11 Idi Rayeuk	20	25	32	20	52	45
12 Peudawa	16	14	6	3	22	17
13 Banda Alam	11	7	3	3	14	10
14 Idi Tunong	0	-	6	5	6	5
15 Darul Ihsan	6	7	4	4	10	11
16 Idi Timur	0	-	0	-	0	-
17 Darul Aman	18	13	3	3	21	16
18 Nurussalam	13	11	14	17	27	28
19 Darul Falah	8	8	0	-	8	8
20 Julok	16	13	23	18	39	31
21 Indra Makmur	7	7	11	7	18	14
22 Pante Bidari	3	5	25	27	28	32
23 Simpang Ulim	12	9	10	11	22	20
24 Madat	9	10	31	31	40	41
Aceh Timur	233	227	262	235	495	462

Lanjutan Tabel/*Continued Table* 4.1.1

Kecamatan Subdistrict	Murid/Students					
	Negeri/Public		Swasta/Private		Jumlah/Total	
	2019/2020	2020/2021	2019/2020	2020/2021	2019/2020	2020/2021
(1)	(14)	(15)	(16)	(17)	(18)	(19)
1 Serbajadi	35	31	0	-	35	31
2 Simpang Jernih	0	-	0	-	0	-
3 Peunaron	0	-	45	36	45	36
4 Birem Bayeun	105	100	279	297	384	397
5 Rantau Selamat	40	40	65	71	105	111
6 Sungai Raya	140	161	140	122	280	283
7 Peureulak	226	268	230	141	456	409
8 Peureulak Timur	235	248	22	25	257	273
9 Peureulak Barat	38	48	46	32	84	80
10 Ranto Peureulak	130	106	85	51	215	157
11 Idi Rayeuk	222	229	200	222	422	451
12 Peudawa	133	155	23	20	156	175
13 Banda Alam	83	101	20	13	103	114
14 Idi Tunong	0	-	46	42	46	42
15 Darul Ihsan	34	43	47	53	81	96
16 Idi Timur	0	-	0	-	0	-
17 Darul Aman	137	213	77	48	214	261
18 Nurussalam	87	103	174	147	261	250
19 Darul Falah	69	90	0	-	69	90
20 Julok	178	144	165	176	343	320
21 Indra Makmur	41	33	141	100	182	133
22 Pante Bidari	38	52	267	258	305	310
23 Simpang Ulim	112	78	62	63	174	141
24 Madat	66	65	244	263	310	328
Aceh Timur	2 149	2 308	2 378	2 180	4 527	4 488

Catatan/Note: ¹ Jumlah guru termasuk kepala sekolah dan guru/The *Total* of teachers including headmaster and teacher

Sumber/Source: Kementerian Pendidikan dan Kebudayaan, Data Semester Ganjil/Ministry of Educations and Culture, Odd Semester Data

Tabel
Table 4.1.2

**Jumlah Sekolah, Guru, dan Murid Raudatul Athfal (RA)
di Bawah Kementerian Agama Menurut Kecamatan di
Kabupaten Aceh Timur, 2020/2020 dan 2020/2021**
*Number of Schools, Teachers, and Pupils in Raudatul Athfal
(RA) Under The Ministry of Religious Affairs by Subdistrict in
Aceh Timur Regency, 2020/2020 dan 2020/2021*

Kecamatan Subdistrict	Sekolah/Schools		Guru/Teachers		Murid/Pupils	
	2019/2020	2020/2021	2019/2020	2020/2021	2019/2020	2020/2021
(1)	(2)	(3)	(4)	(5)	(6)	(7)
1 Serbajadi	-	-	-	-	-	-
2 Simpang Jernih	-	-	-	-	-	-
3 Peunaron	-	-	-	-	-	-
4 Birem Bayeun	2	1	8	3	35	48
5 Rantau Selamat	-	-	-	-	-	-
6 Sungai Raya	-	-	-	-	-	-
7 Peureulak	1	1	9	6	89	91
8 Peureulak Timur	-	-	-	-	-	-
9 Peureulak Barat	1	1	4	6	27	56
10 Ranto Peureulak	-	-	-	-	-	-
11 Idi Rayeuk	5	4	26	24	319	320
12 Peudawa	-	-	-	-	-	-
13 Banda Alam	-	-	-	-	-	-
14 Idi Tunong	-	-	-	-	-	-
15 Darul Ihsan	-	-	-	-	-	-
16 Idi Timur	-	-	-	-	-	-
17 Darul Aman	-	-	-	-	-	-
18 Nurussalam	-	-	-	-	-	-
19 Darul Falah	-	-	-	-	-	-
20 Julok	-	-	-	-	-	-
21 Indra Makmur	-	-	-	-	-	-
22 Pante Bidari	-	-	-	-	-	-
23 Simpang Ulim	1	-	4	-	9	-
24 Madat	-	-	-	-	-	-
Aceh Timur	10	7	51	39	479	515

Sumber/Source: Kementerian Agama, Data Semester Ganjil/Ministry of Religious Affairs, Odd Semester Data

Tabel
Table 4.1.3

**Jumlah Sekolah, Guru, dan Murid Sekolah Dasar (SD)
di Bawah Kementerian Pendidikan dan Kebudayaan
Menurut Kecamatan di Kabupaten Aceh Timur, 2020/2020
dan 2020/2021**
*Number of Schools, Teachers, and Pupils in Primary Schools
Under The Ministry of Education and Culture by Subdistrict
in Aceh Timur Regency, 2020/2020 dan 2020/2021*

Kecamatan Subdistrict	Sekolah/Schools					
	Negeri/Public		Swasta/Private		Jumlah/Total	
	2019/2020	2020/2021	2019/2020	2020/2021	2019/2020	2020/2021
(1)	(2)	(3)	(4)	(5)	(6)	(7)
1 Serbajadi	9	9	-	-	9	9
2 Simpang Jernih	8	8	-	-	8	8
3 Peunaron	9	9	-	-	9	9
4 Birem Bayeun	26	25	-	-	26	26
5 Rantau Selamat	15	15	-	-	15	15
6 Sungai Raya	10	10	-	-	10	10
7 Peureulak	19	19	-	-	19	19
8 Peureulak Timur	9	9	2	2	11	11
9 Peureulak Barat	10	10	-	-	10	10
10 Ranto Peureulak	16	16	-	-	16	16
11 Idi Rayeuk	18	18	-	-	18	18
12 Peudawa	8	8	-	-	8	8
13 Banda Alam	8	8	-	-	8	8
14 Idi Tunong	6	6	-	-	6	6
15 Darul Ihsan	5	5	-	-	5	5
16 Idi Timur	3	3	-	-	3	3
17 Darul Aman	14	14	-	-	14	14
18 Nurussalam	13	13	-	-	13	13
19 Darul Falah	3	3	-	-	3	3
20 Julok	17	17	-	-	17	17
21 Indra Makmur	21	21	-	-	21	21
22 Pante Bidari	17	17	-	-	17	17
23 Simpang Ulim	10	10	-	-	10	10
24 Madat	12	12	1	1	13	13
Aceh Timur	286	285	3	3	289	289

Lanjutan Tabel/Continued Table 4.1.3

Kecamatan Subdistrict	Guru ¹ /Teachers ¹					
	Negeri/Public		Swasta/Private		Jumlah/Total	
	2019/2020	2020/2021	2019/2020	2020/2021	2019/2020	2020/2021
(1)	(8)	(9)	(10)	(11)	(12)	(13)
1 Serbajadi	100	104	-	-	100	104
2 Simpang Jernih	70	75	-	-	70	75
3 Peunaron	108	111	-	-	108	111
4 Birem Bayeun	362	393	-	-	362	404
5 Rantau Selamat	195	205	-	-	195	205
6 Sungai Raya	142	146	-	-	142	146
7 Peureulak	273	289	-	-	273	289
8 Peureulak Timur	105	100	28	26	133	126
9 Peureulak Barat	132	136	-	-	132	136
10 Ranto Peureulak	197	205	-	-	197	205
11 Idi Rayeuk	377	390	-	-	377	390
12 Peudawa	120	136	-	-	120	136
13 Banda Alam	79	81	-	-	79	81
14 Idi Tunong	79	82	-	-	79	82
15 Darul Ihsan	64	66	-	-	64	66
16 Idi Timur	51	53	-	-	51	53
17 Darul Aman	172	175	-	-	172	175
18 Nurussalam	148	155	-	-	148	155
19 Darul Falah	37	42	-	-	37	42
20 Julok	234	242	-	-	234	242
21 Indra Makmur	211	219	-	-	211	219
22 Pante Bidari	238	261	-	-	238	261
23 Simpang Ulim	158	166	-	-	158	166
24 Madat	150	165	3	3	153	168
Aceh Timur	3 802	3 997	31	29	3 833	4 037

Lanjutan Tabel/*Continued Table 4.1.3*

Kecamatan Subdistrict	Murid/Students					
	Negeri/Public		Swasta/Private		Jumlah/Total	
	2019/2020	2020/2021	2019/2020	2020/2021	2019/2020	2020/2021
(1)	(14)	(15)	(16)	(17)	(18)	(19)
1 Serbajadi	895	864	-	-	895	864
2 Simpang Jernih	516	488	-	-	516	488
3 Peunaron	1 180	1 165	-	-	1 180	1 165
4 Birem Bayeun	3 831	3 580	-	-	3 831	3 740
5 Rantau Selamat	1 625	1 578	-	-	1 625	1 578
6 Sungai Raya	1 587	1 569	-	-	1 587	1 569
7 Peureulak	4 598	4 500	-	-	4 598	4 500
8 Peureulak Timur	1 313	1 341	363	362	1 676	1 703
9 Peureulak Barat	2 017	1 991	-	-	2 017	1 991
10 Ranto Peureulak	2 883	2 902	-	-	2 883	2 902
11 Idi Rayeuk	4 425	4 496	-	-	4 425	4 496
12 Peudawa	1 230	1 260	-	-	1 230	1 260
13 Banda Alam	790	801	-	-	790	801
14 Idi Tunong	752	785	-	-	752	785
15 Darul Ihsan	585	599	-	-	585	599
16 Idi Timur	534	530	-	-	534	530
17 Darul Aman	2 325	2 339	-	-	2 325	2 339
18 Nurussalam	1 756	1 719	-	-	1 756	1 719
19 Darul Falah	469	443	-	-	469	443
20 Julok	2 858	2 738	-	-	2 858	2 738
21 Indra Makmur	2 216	2 134	-	-	2 216	2 134
22 Pante Bidari	2 723	2 670	-	-	2 723	2 670
23 Simpang Ulim	1 723	1 728	-	-	1 723	1 728
24 Madat	1 873	1 945	37	40	1 910	1 985
Aceh Timur	44 704	44 165	400	402	45 104	44 727

Catatan/Note: ¹ Jumlah guru termasuk kepala sekolah dan guru/*The Total of teachers including headmaster and teacher*

Sumber/Source: Kementerian Pendidikan dan Kebudayaan, Data Semester Ganjil/*Ministry of Educations and Culture, Odd Semester Data*

Tabel
Table 4.1.4**Jumlah Sekolah, Guru, dan Murid Madrasah Ibtidaiyah (MI) di Bawah Kementerian Agama Menurut Kecamatan Menurut Kecamatan di Kabupaten Aceh Timur, 2020/2020 dan 2020/2021****Number of Schools, Teachers, and Pupils in Madrasah Ibtidaiyah (MI) Under The Ministry of Religious Affairs by Subdistrict in Aceh Timur Regency, 2020/2020 dan 2020/2021**

Kecamatan Subdistrict	Sekolah/Schools					
	Negeri/Public		Swasta/Private		Jumlah/Total	
	2019/2020	2020/2021	2019/2020	2020/2021	2019/2020	2020/2021
(1)	(2)	(3)	(4)	(5)	(6)	(7)
1 Serbajadi	-	-	-	-	-	-
2 Simpang Jernih	-	-	-	-	-	-
3 Peunaron	-	-	-	-	-	-
4 Birem Bayeun	-	-	-	-	-	-
5 Rantau Selamat	-	-	-	-	-	-
6 Sungai Raya	-	-	1	1	1	1
7 Peureulak	5	5	1	1	6	6
8 Peureulak Timur	2	2	1	1	3	3
9 Peureulak Barat	2	2	1	1	3	3
10 Ranto Peureulak	3	3	1	1	4	4
11 Idi Rayeuk	2	2	2	2	4	4
12 Peudawa	1	1	1	1	2	2
13 Banda Alam	1	1	1	1	2	2
14 Idi Tunong	3	3	1	1	4	4
15 Darul Ihsan	1	1	-	-	1	1
16 Idi Timur	-	-	1	1	1	1
17 Darul Aman	1	1	1	1	2	2
18 Nurussalam	2	2	-	-	2	2
19 Darul Falah	-	-	-	-	-	-
20 Julok	2	2	1	1	3	3
21 Indra Makmur	-	-	1	1	1	1
22 Pante Bidari	2	2	2	2	4	4
23 Simpang Ulim	3	3	-	-	3	3
24 Madat	3	3	-	-	3	3
Aceh Timur	33	33	16	16	49	49

Lanjutan Tabel/Continued Table 4.1.4

Kecamatan Subdistrict	Guru ¹ /Teachers ¹					
	Negeri/Public		Swasta/Private		Jumlah/Total	
	2019/2020	2020/2021	2019/2020	2020/2021	2019/2020	2020/2021
(1)	(8)	(9)	(10)	(11)	(12)	(13)
1 Serbajadi	-	-	-	-	-	-
2 Simpang Jernih	-	-	-	-	-	-
3 Peunaron	-	-	-	-	-	-
4 Birem Bayeun	-	-	-	-	-	-
5 Rantau Selamat	-	-	-	-	-	-
6 Sungai Raya	-	-	11	13	11	13
7 Peureulak	93	91	17	15	110	106
8 Peureulak Timur	41	45	10	10	51	55
9 Peureulak Barat	30	29	2	2	32	31
10 Ranto Peureulak	42	45	9	9	51	54
11 Idi Rayeuk	61	71	21	26	82	97
12 Peudawa	10	10	12	13	22	23
13 Banda Alam	19	19	10	9	29	28
14 Idi Tunong	44	50	12	12	56	62
15 Darul Ihsan	18	16	-	-	18	16
16 Idi Timur	-	-	13	13	13	13
17 Darul Aman	24	25	12	14	36	39
18 Nurussalam	18	30	-	-	18	30
19 Darul Falah	-	-	-	-	-	-
20 Julok	45	47	9	10	54	57
21 Indra Makmur	-	-	12	11	12	11
22 Pante Bidari	60	56	22	25	82	81
23 Simpang Ulim	54	66	-	-	54	66
24 Madat	45	58	-	-	45	58
Aceh Timur	604	658	172	182	776	840

Lanjutan Tabel/*Continued Table 4.1.4*

Kecamatan Subdistrict	Murid/Students					
	Negeri/Public		Swasta/Private		Jumlah/Total	
	2019/2020	2020/2021	2019/2020	2020/2021	2019/2020	2020/2021
(1)	(14)	(15)	(16)	(17)	(18)	(19)
1 Serbajadi	-	-	-	-	-	-
2 Simpang Jernih	-	-	-	-	-	-
3 Peunaron	-	-	-	-	-	-
4 Birem Bayeun	-	-	-	-	-	-
5 Rantau Selamat	-	-	-	-	-	-
6 Sungai Raya	-	-	158	139	158	139
7 Peureulak	1 610	1 608	132	166	1 742	1 774
8 Peureulak Timur	513	503	144	148	657	651
9 Peureulak Barat	504	492	76	119	580	611
10 Ranto Peureulak	694	697	101	86	795	783
11 Idi Rayeuk	1 243	1 172	282	284	1 525	1 456
12 Peudawa	182	161	176	163	358	324
13 Banda Alam	379	370	73	69	452	439
14 Idi Tunong	797	622	123	100	920	722
15 Darul Ihsan	241	245	-	-	241	245
16 Idi Timur	-	-	91	91	91	91
17 Darul Aman	449	424	133	116	582	540
18 Nurussalam	495	469	-	-	495	469
19 Darul Falah	-	-	-	-	-	-
20 Julok	781	818	110	103	891	921
21 Indra Makmur	-	-	109	107	109	107
22 Pante Bidari	895	863	225	236	1 120	1 099
23 Simpang Ulim	746	733	-	-	746	733
24 Madat	1 002	986	-	-	1 002	986
Aceh Timur	10 531	10 163	1 933	1 927	12 464	12 090

Sumber/*Source*: Kementerian Agama, Data Semester Ganjil/*Ministry of Religious Affairs, Odd Semester Data*

Tabel
Table 4.1.5

Jumlah Sekolah, Guru, dan Murid Sekolah Menengah Pertama (SMP) di Bawah Kementerian Pendidikan dan Kebudayaan Menurut Kecamatan di Kabupaten Aceh Timur, 2020/2020 dan 2020/2021
Number of Schools, Teachers, and Pupils in Junior High Schools Under The Ministry of Education and Culture by Subdistrict in Aceh Timur Regency, 2020/2020 dan 2020/2021

Kecamatan Subdistrict	Sekolah/Schools					
	Negeri/Public		Swasta/Private		Jumlah/Total	
	2019/2020	2020/2021	2019/2020	2020/2021	2019/2020	2020/2021
(1)	(2)	(3)	(4)	(5)	(6)	(7)
1 Serbajadi	2	2	-	-	2	2
2 Simpang Jernih	3	3	1	1	4	4
3 Peunaron	2	2	-	-	2	2
4 Birem Bayeun	7	7	1	1	8	8
5 Rantau Selamat	4	4	-	-	4	4
6 Sungai Raya	2	2	1	1	3	3
7 Peureulak	5	5	-	-	5	5
8 Peureulak Timur	2	2	2	2	4	4
9 Peureulak Barat	2	2	1	1	3	3
10 Ranto Peureulak	6	6	-	-	6	6
11 Idi Rayeuk	4	4	-	-	4	4
12 Peudawa	1	1	-	-	1	1
13 Banda Alam	2	2	-	-	2	2
14 Idi Tunong	2	2	-	-	2	2
15 Darul Ihsan	2	2	-	-	2	2
16 Idi Timur	2	2	-	-	2	2
17 Darul Aman	3	3	-	-	3	3
18 Nurussalam	2	2	-	-	2	2
19 Darul Falah	1	1	-	-	1	1
20 Julok	5	5	-	-	5	5
21 Indra Makmur	3	3	-	-	3	3
22 Pante Bidari	5	5	2	2	7	7
23 Simpang Ulim	3	3	-	-	3	3
24 Madat	3	3	-	-	3	3
Aceh Timur	73	73	8	8	81	81

Lanjutan Tabel/Continued Table 4.1.5

Kecamatan Subdistrict	Guru ¹ /Teachers ¹					
	Negeri/Public		Swasta/Private		Jumlah/Total	
	2019/2020	2020/2021	2019/2020	2020/2021	2019/2020	2020/2021
(1)	(8)	(9)	(10)	(11)	(12)	(13)
1 Serbajadi	44	44	-	-	44	44
2 Simpang Jernih	33	37	4	4	37	41
3 Peunaron	52	52	-	-	52	52
4 Birem Bayeun	101	109	5	6	106	115
5 Rantau Selamat	78	89	-	-	78	89
6 Sungai Raya	50	51	5	10	55	61
7 Peureulak	135	131	-	-	135	131
8 Peureulak Timur	40	39	13	15	53	54
9 Peureulak Barat	36	41	15	15	51	56
10 Ranto Peureulak	91	93	-	-	91	93
11 Idi Rayeuk	115	125	-	-	115	125
12 Peudawa	38	36	-	-	38	36
13 Banda Alam	27	28	-	-	27	28
14 Idi Tunong	29	28	-	-	29	28
15 Darul Ihsan	43	51	-	-	43	51
16 Idi Timur	45	48	-	-	45	48
17 Darul Aman	50	54	-	-	50	54
18 Nurussalam	39	39	-	-	39	39
19 Darul Falah	15	19	-	-	15	19
20 Julok	85	91	-	-	85	91
21 Indra Makmur	60	60	-	-	60	60
22 Pante Bidari	139	145	23	33	162	178
23 Simpang Ulim	60	71	-	-	60	71
24 Madat	57	61	-	-	57	61
Aceh Timur	1 462	1 542	65	83	1 527	1 625

Lanjutan Tabel/*Continued Table 4.1.5*

Kecamatan Subdistrict	Murid/Students					
	Negeri/Public		Swasta/Private		Jumlah/Total	
	2019/2020	2020/2021	2019/2020	2020/2021	2019/2020	2020/2021
(1)	(14)	(15)	(16)	(17)	(18)	(19)
1 Serbajadi	397	397	-	-	397	397
2 Simpang Jernih	189	200	51	46	240	246
3 Peunaron	537	540	-	-	537	540
4 Birem Bayeun	726	815	17	7	743	822
5 Rantau Selamat	708	737	-	-	708	737
6 Sungai Raya	548	566	65	53	613	619
7 Peureulak	1 481	1 493	-	-	1 481	1 493
8 Peureulak Timur	335	337	173	149	508	486
9 Peureulak Barat	478	461	311	337	789	798
10 Ranto Peureulak	899	912	-	-	899	912
11 Idi Rayeuk	1 397	1 368	-	-	1 397	1 368
12 Peudawa	459	513	-	-	459	513
13 Banda Alam	168	182	-	-	168	182
14 Idi Tunong	184	189	-	-	184	189
15 Darul Ihsan	445	480	-	-	445	480
16 Idi Timur	264	258	-	-	264	258
17 Darul Aman	623	735	-	-	623	735
18 Nurussalam	374	406	-	-	374	406
19 Darul Falah	233	234	-	-	233	234
20 Julok	828	900	-	-	828	900
21 Indra Makmur	803	804	-	-	803	804
22 Pante Bidari	1 094	1 233	136	124	1 230	1 357
23 Simpang Ulim	559	591	-	-	559	591
24 Madat	475	505	-	-	475	505
Aceh Timur	14 204	14 856	753	716	14 957	15 572

Catatan/Note: ¹ Jumlah guru termasuk kepala sekolah dan guru/*The Total of teachers including headmaster and teacher*

Sumber/Source: Kementerian Pendidikan dan Kebudayaan, Data Semester Ganjil/*Ministry of Educations and Culture, Odd Semester Data*

Tabel
Table 4.1.6

Jumlah Sekolah, Guru, dan Murid Madrasah Tsanawiyah (MTs) di Bawah Kementerian Agama Menurut Kecamatan di Kabupaten Aceh Timur, 2020/2020 dan 2020/2021
Number of Schools, Teachers, and Pupils in Madrasah Tsanawiyah (MTs) Under The Ministry of Religious Affairs by Subdistrict in Aceh Timur Regency , 2020/2020 dan 2020/2021

Kecamatan Subdistrict	Sekolah/Schools					
	Negeri/Public		Swasta/Private		Jumlah/Total	
	2019/2020	2020/2021	2019/2020	2020/2021	2019/2020	2020/2021
(1)	(2)	(3)	(4)	(5)	(6)	(7)
1 Serbajadi	-	-	-	-	-	-
2 Simpang Jernih	-	-	-	-	-	-
3 Peunaron	-	-	-	-	-	-
4 Birem Bayeun	-	-	2	2	2	2
5 Rantau Selamat	-	-	1	1	1	1
6 Sungai Raya	-	-	1	1	1	1
7 Peureulak	1	1	3	3	4	4
8 Peureulak Timur	1	1	-	-	1	1
9 Peureulak Barat	-	-	1	1	1	1
10 Ranto Peureulak	1	1	2	2	3	3
11 Idi Rayeuk	1	1	-	-	1	1
12 Peudawa	-	-	1	1	1	1
13 Banda Alam	-	-	2	2	2	2
14 Idi Tunong	1	1	1	-	2	1
15 Darul Ihsan	-	-	-	-	-	-
16 Idi Timur	-	-	-	-	-	-
17 Darul Aman	1	1	-	-	1	1
18 Nurussalam	-	-	3	3	3	3
19 Darul Falah	-	-	-	-	-	-
20 Julok	1	1	-	-	1	1
21 Indra Makmur	-	-	-	-	-	-
22 Pante Bidari	-	-	2	2	2	2
23 Simpang Ulim	1	1	2	2	3	3
24 Madat	1	1	1	1	2	2
Aceh Timur	9	9	22	21	31	30

Lanjutan Tabel/Continued Table 4.1.6

Kecamatan Subdistrict	Guru ¹ /Teachers ¹					
	Negeri/Public		Swasta/Private		Jumlah/Total	
	2019/2020	2020/2021	2019/2020	2020/2021	2019/2020	2020/2021
(1)	(8)	(9)	(10)	(11)	(12)	(13)
1 Serbajadi	-	-	-	-	-	-
2 Simpang Jernih	-	-	-	-	-	-
3 Peunaron	-	-	-	-	-	-
4 Birem Bayeun	-	-	27	22	27	22
5 Rantau Selamat	-	-	16	15	16	15
6 Sungai Raya	-	-	10	9	10	9
7 Peureulak	36	42	44	62	80	104
8 Peureulak Timur	28	30	-	-	28	30
9 Peureulak Barat	-	-	18	17	18	17
10 Ranto Peureulak	22	22	29	26	51	48
11 Idi Rayeuk	60	60	-	-	60	60
12 Peudawa	-	-	2	28	2	28
13 Banda Alam	-	-	38	36	38	36
14 Idi Tunong	31	28	13	-	44	28
15 Darul Ihsan	-	-	-	-	-	-
16 Idi Timur	-	-	-	-	-	-
17 Darul Aman	40	46	-	-	40	46
18 Nurussalam	-	-	46	54	46	54
19 Darul Falah	-	-	-	-	-	-
20 Julok	42	47	-	-	42	47
21 Indra Makmur	-	-	-	-	-	-
22 Pante Bidari	-	-	22	24	22	24
23 Simpang Ulim	61	66	31	29	92	95
24 Madat	28	32	15	15	43	47
Aceh Timur	348	373	311	337	659	710

Lanjutan Tabel/Continued Table 4.1.6

Kecamatan Subdistrict	Murid/Students					
	Negeri/Public		Swasta/Private		Jumlah/Total	
	2019/2020	2020/2021	2019/2020	2020/2021	2019/2020	2020/2021
(1)	(14)	(15)	(16)	(17)	(18)	(19)
1 Serbajadi	-	-	-	-	-	-
2 Simpang Jernih	-	-	-	-	-	-
3 Peunaron	-	-	-	-	-	-
4 Birem Bayeun	-	-	147	116	147	116
5 Rantau Selamat	-	-	70	87	70	87
6 Sungai Raya	-	-	53	37	53	37
7 Peureulak	497	606	810	789	1 307	1 395
8 Peureulak Timur	389	474	-	-	389	474
9 Peureulak Barat	-	-	161	166	161	166
10 Ranto Peureulak	365	387	122	282	487	669
11 Idi Rayeuk	722	683	-	-	722	683
12 Peudawa	-	-	200	175	200	175
13 Banda Alam	-	-	330	401	330	401
14 Idi Tunong	360	357	95	-	455	357
15 Darul Ihsan	-	-	-	-	-	-
16 Idi Timur	-	-	-	-	-	-
17 Darul Aman	499	499	-	-	499	499
18 Nurussalam	-	-	469	477	469	477
19 Darul Falah	-	-	-	-	-	-
20 Julok	486	512	-	-	486	512
21 Indra Makmur	-	-	-	-	-	-
22 Pante Bidari	-	-	168	184	168	184
23 Simpang Ulim	659	751	152	233	811	984
24 Madat	292	281	117	85	409	366
Aceh Timur	4 269	4 550	2 894	3 032	7 163	7 582

Sumber/Source: Kementerian Agama, Data Semester Ganjil/Ministry of Religious Affairs, Odd Semester Data

Tabel
Table 4.1.7

Jumlah Sekolah, Guru, dan Murid Sekolah Menengah Atas (SMA) di Bawah Kementerian Pendidikan dan Kebudayaan Menurut Kecamatan di Kabupaten Aceh Timur, 2020/2020 dan 2020/2021
Number of Schools, Teachers, and Pupils in Senior High Schools Under The Ministry of Education and Culture by Subdistrict in Aceh Timur Regency, 2020/2020 dan 2020/2021

Kecamatan Subdistrict	Sekolah/Schools					
	Negeri/Public		Swasta/Private		Jumlah/Total	
	2019/2020	2020/2021	2019/2020	2020/2021	2019/2020	2020/2021
(1)	(2)	(3)	(4)	(5)	(6)	(7)
1 Serbajadi	-	-	-	-	-	-
2 Simpang Jernih	-	-	-	-	-	-
3 Peunaron	1	1	-	-	1	1
4 Birem Bayeun	4	4	-	-	4	4
5 Rantau Selamat	2	2	-	-	2	2
6 Sungai Raya	1	1	-	-	1	1
7 Peureulak	1	1	1	1	2	2
8 Peureulak Timur	-	-	-	-	-	-
9 Peureulak Barat	-	-	1	1	1	1
10 Ranto Peureulak	1	1	-	-	1	1
11 Idi Rayeuk	3	3	-	-	3	3
12 Peudawa	1	1	-	-	1	1
13 Banda Alam	1	1	1	1	2	2
14 Idi Tunong	1	1	-	-	1	1
15 Darul Ihsan	1	1	-	-	1	1
16 Idi Timur	-	-	-	-	-	-
17 Darul Aman	1	1	-	-	1	1
18 Nurussalam	1	1	-	-	1	1
19 Darul Falah	1	1	-	-	1	1
20 Julok	1	1	-	-	1	1
21 Indra Makmur	1	1	-	-	1	1
22 Pante Bidari	2	2	-	1	2	3
23 Simpang Ulim	1	1	-	-	1	1
24 Madat	2	2	-	-	2	2
Aceh Timur	27	27	3	4	30	31

Lanjutan Tabel/Continued Table 4.1.7

Kecamatan Subdistrict	Guru ¹ /Teachers ¹					
	Negeri/Public		Swasta/Private		Jumlah/Total	
	2019/2020	2020/2021	2019/2020	2020/2021	2019/2020	2020/2021
(1)	(8)	(9)	(10)	(11)	(12)	(13)
1 Serbajadi	-	-	-	-	-	-
2 Simpang Jernih	-	-	-	-	-	-
3 Peunaron	34	34	-	-	34	34
4 Birem Bayeun	71	82	-	-	71	82
5 Rantau Selamat	58	58	-	-	58	58
6 Sungai Raya	28	30	-	-	28	30
7 Peureulak	57	65	4	5	61	70
8 Peureulak Timur	-	-	-	-	-	-
9 Peureulak Barat	-	-	12	12	12	12
10 Ranto Peureulak	37	39	-	-	37	39
11 Idi Rayeuk	98	100	-	-	98	100
12 Peudawa	33	31	-	-	33	31
13 Banda Alam	20	16	13	12	33	28
14 Idi Tunong	32	33	-	-	32	33
15 Darul Ihsan	23	25	-	-	23	25
16 Idi Timur	-	-	-	-	-	-
17 Darul Aman	39	38	-	-	39	38
18 Nurussalam	24	27	-	-	24	27
19 Darul Falah	22	24	-	-	22	24
20 Julok	48	52	-	-	48	52
21 Indra Makmur	47	46	-	-	47	46
22 Pante Bidari	37	37	-	12	37	49
23 Simpang Ulim	50	51	-	-	50	51
24 Madat	59	61	-	-	59	61
Aceh Timur	817	849	29	41	846	890

Lanjutan Tabel/Continued Table 4.1.7

Kecamatan Subdistrict	Murid/Students					
	Negeri/Public		Swasta/Private		Jumlah/Total	
	2019/2020	2020/2021	2019/2020	2020/2021	2019/2020	2020/2021
(1)	(14)	(15)	(16)	(17)	(18)	(19)
1 Serbajadi	-	-	-	-	-	-
2 Simpang Jernih	-	-	-	-	-	-
3 Peunaron	470	433	-	-	470	433
4 Birem Bayeun	752	704	-	-	752	704
5 Rantau Selamat	588	568	-	-	588	568
6 Sungai Raya	260	284	-	-	260	284
7 Peureulak	843	762	100	96	943	858
8 Peureulak Timur	-	-	-	-	-	-
9 Peureulak Barat	-	-	141	134	141	134
10 Ranto Peureulak	436	423	-	-	436	423
11 Idi Rayeuk	996	936	-	-	996	936
12 Peudawa	349	334	-	-	349	334
13 Banda Alam	147	147	67	59	214	206
14 Idi Tunong	320	283	-	-	320	283
15 Darul Ihsan	203	215	-	-	203	215
16 Idi Timur	-	-	-	-	-	-
17 Darul Aman	492	441	-	-	492	441
18 Nurussalam	228	244	-	-	228	244
19 Darul Falah	101	98	-	-	101	98
20 Julok	543	526	-	-	543	526
21 Indra Makmur	433	437	-	-	433	437
22 Pante Bidari	277	231	-	17	277	248
23 Simpang Ulim	598	556	-	-	598	556
24 Madat	406	346	-	-	406	346
Aceh Timur	8 442	7 968	308	306	8 750	8 274

Catatan/Note: ¹ Jumlah guru termasuk kepala sekolah dan guru/The **Total** of teachers including headmaster and teacher

Sumber/Source: Kementerian Pendidikan dan Kebudayaan, Data Semester Ganjil/Ministry of Educations and Culture, Odd Semester Data

Tabel
Table 4.1.8

Jumlah Sekolah, Guru, dan Murid Sekolah Menengah Kejuruan (SMK) di Bawah Kementerian Pendidikan dan Kebudayaan Menurut Kecamatan di Kabupaten Aceh Timur, 2020/2020 dan 2020/2021
Number of Schools, Teachers, and Pupils in Vocational High Schools Under The Ministry of Education and Culture by Subdistrict in Aceh Timur Regency, 2020/2020 dan 2020/2021

Kecamatan Subdistrict	Sekolah/Schools					
	Negeri/Public		Swasta/Private		Jumlah/Total	
	2019/2020	2020/2021	2019/2020	2020/2021	2019/2020	2020/2021
(1)	(2)	(3)	(4)	(5)	(6)	(7)
1 Serbajadi	1	1	-	-	1	1
2 Simpang Jernih	1	1	-	-	1	1
3 Peunaron	-	-	-	-	-	-
4 Birem Bayeun	-	-	-	-	-	-
5 Rantau Selamat	-	-	-	-	-	-
6 Sungai Raya	-	-	-	1	-	1
7 Peureulak	2	2	-	-	2	2
8 Peureulak Timur	1	1	-	-	1	1
9 Peureulak Barat	1	1	1	1	2	2
10 Ranto Peureulak	1	1	-	-	1	1
11 Idi Rayeuk	1	1	-	-	1	1
12 Peudawa	-	-	-	-	-	-
13 Banda Alam	-	-	-	-	-	-
14 Idi Tunong	-	-	-	-	-	-
15 Darul Ihsan	1	1	-	-	1	1
16 Idi Timur	-	-	-	-	-	-
17 Darul Aman	1	1	-	-	1	1
18 Nurussalam	1	1	-	-	1	1
19 Darul Falah	-	-	-	-	-	-
20 Julok	1	1	-	-	1	1
21 Indra Makmur	1	1	-	-	1	1
22 Pante Bidari	1	1	-	-	1	1
23 Simpang Ulim	1	1	-	-	1	1
24 Madat	-	-	-	-	-	-
Aceh Timur	15	15	1	2	16	17

Lanjutan Tabel/Continued Table 4.1.8

Kecamatan Subdistrict	Guru ¹ /Teachers ¹					
	Negeri/Public		Swasta/Private		Jumlah/Total	
	2019/2020	2020/2021	2019/2020	2020/2021	2019/2020	2020/2021
(1)	(8)	(9)	(10)	(11)	(12)	(13)
1 Serbajadi	17	17	-	-	17	17
2 Simpang Jernih	13	13	-	-	13	13
3 Peunaron	-	-	-	-	-	-
4 Birem Bayeun	-	-	-	-	-	-
5 Rantau Selamat	-	-	-	-	-	-
6 Sungai Raya	-	-	-	6	-	6
7 Peureulak	104	112	-	-	104	112
8 Peureulak Timur	25	29	-	-	25	29
9 Peureulak Barat	49	54	13	12	62	66
10 Ranto Peureulak	7	9	-	-	7	9
11 Idi Rayeuk	56	56	-	-	56	56
12 Peudawa	-	-	-	-	-	-
13 Banda Alam	-	-	-	-	-	-
14 Idi Tunong	-	-	-	-	-	-
15 Darul Ihsan	15	17	-	-	15	17
16 Idi Timur	-	-	-	-	-	-
17 Darul Aman	36	41	-	-	36	41
18 Nurussalam	19	16	-	-	19	16
19 Darul Falah	-	-	-	-	-	-
20 Julok	30	30	-	-	30	30
21 Indra Makmur	30	29	-	-	30	29
22 Pante Bidari	25	27	-	-	25	27
23 Simpang Ulim	34	35	-	-	34	35
24 Madat	-	-	-	-	-	-
Aceh Timur	460	485	13	18	473	503

Lanjutan Tabel/Continued Table 4.1.8

Kecamatan Subdistrict	Murid/Students					
	Negeri/Public		Swasta/Private		Jumlah/Total	
	2019/2020	2020/2021	2019/2020	2020/2021	2019/2020	2020/2021
(1)	(14)	(15)	(16)	(17)	(18)	(19)
1 Serbajadi	241	226	-	-	241	226
2 Simpang Jernih	103	118	-	-	103	118
3 Peunaron	-	-	-	-	-	-
4 Birem Bayeun	-	-	-	-	-	-
5 Rantau Selamat	-	-	-	-	-	-
6 Sungai Raya	-	-	-	21	-	21
7 Peureulak	1 072	943	-	-	1 072	943
8 Peureulak Timur	262	264	-	-	262	264
9 Peureulak Barat	286	276	114	101	400	377
10 Ranto Peureulak	57	64	-	-	57	64
11 Idi Rayeuk	612	546	-	-	612	546
12 Peudawa	-	-	-	-	-	-
13 Banda Alam	-	-	-	-	-	-
14 Idi Tunong	-	-	-	-	-	-
15 Darul Ihsan	157	149	-	-	157	149
16 Idi Timur	-	-	-	-	-	-
17 Darul Aman	362	387	-	-	362	387
18 Nurussalam	65	79	-	-	65	79
19 Darul Falah	-	-	-	-	-	-
20 Julok	133	113	-	-	133	113
21 Indra Makmur	137	133	-	-	137	133
22 Pante Bidari	111	142	-	-	111	142
23 Simpang Ulim	432	388	-	-	432	388
24 Madat	-	-	-	-	-	-
Aceh Timur	4 030	3 828	114	122	4 144	3 950

Catatan/Note: ¹ Jumlah guru termasuk kepala sekolah dan guru/The **Total** of teachers including headmaster and teacher

Sumber/Source: Kementerian Pendidikan dan Kebudayaan, Data Semester Ganjil/Ministry of Educations and Culture, Odd Semester Data

Tabel
Table 4.1.9

Jumlah Sekolah, Guru, dan Murid Madrasah Aliyah (MA) di Bawah Kementerian Agama Menurut Kecamatan di Kabupaten Aceh Timur, 2020/2020 dan 2020/2021*
Number of Schools, Teachers, and Pupils in Madrasah Aliyah (MA) Under the Ministry of Religious Affairs by Subdistrict in Aceh Timur Regency, 2020/2020 dan 2020/2021*

Kecamatan Subdistrict	Sekolah/Schools					
	Negeri/Public		Swasta/Private		Jumlah/Total	
	2019/2020	2020/2021	2019/2020	2020/2021	2019/2020	2020/2021
(1)	(2)	(3)	(4)	(5)	(6)	(7)
1 Serbajadi	-	-	-	-	-	-
2 Simpang Jernih	-	-	1	1	1	1
3 Peunaron	-	-	-	-	-	-
4 Birem Bayeun	-	-	-	-	-	-
5 Rantau Selamat	-	-	1	1	1	1
6 Sungai Raya	-	-	1	1	1	1
7 Peureulak	1	1	1	1	2	2
8 Peureulak Timur	-	-	1	1	1	1
9 Peureulak Barat	-	-	-	-	-	-
10 Ranto Peureulak	1	1	-	-	1	1
11 Idi Rayeuk	2	2	-	-	2	2
12 Peudawa	-	-	1	1	1	1
13 Banda Alam	-	-	1	1	1	1
14 Idi Tunong	-	-	-	-	-	-
15 Darul Ihsan	-	-	-	-	-	-
16 Idi Timur	-	-	-	-	-	-
17 Darul Aman	-	-	1	1	1	1
18 Nurussalam	-	-	1	1	1	1
19 Darul Falah	-	-	-	-	-	-
20 Julok	-	-	1	1	1	1
21 Indra Makmur	-	-	-	-	-	-
22 Pante Bidari	-	-	2	2	2	2
23 Simpang Ulim	1	1	-	-	1	1
24 Madat	-	-	2	2	2	2
Aceh Timur	5	5	14	14	19	19

Lanjutan Tabel/Continued Table 4.1.9

Kecamatan Subdistrict	Guru ¹ /Teachers ¹					
	Negeri/Public		Swasta/Private		Jumlah/Total	
	2019/2020	2020/2021	2019/2020	2020/2021	2019/2020	2020/2021
(1)	(8)	(9)	(10)	(11)	(12)	(13)
1 Serbajadi	-	-	-	-	-	-
2 Simpang Jernih	-	-	10	9	10	9
3 Peunaron	-	-	-	-	-	-
4 Birem Bayeun	-	-	-	-	-	-
5 Rantau Selamat	-	-	2	12	2	12
6 Sungai Raya	-	-	16	16	16	16
7 Peureulak	41	41	13	24	54	65
8 Peureulak Timur	-	-	22	27	22	27
9 Peureulak Barat	-	-	-	-	-	-
10 Ranto Peureulak	26	37	-	-	26	37
11 Idi Rayeuk	97	96	-	-	97	96
12 Peudawa	-	-	20	16	20	16
13 Banda Alam	-	-	7	10	7	10
14 Idi Tunong	-	-	-	-	-	-
15 Darul Ihsan	-	-	-	-	-	-
16 Idi Timur	-	-	-	-	-	-
17 Darul Aman	-	-	10	14	10	14
18 Nurussalam	-	-	2	13	2	13
19 Darul Falah	-	-	-	-	-	-
20 Julok	-	-	20	16	20	16
21 Indra Makmur	-	-	-	-	-	-
22 Pante Bidari	-	-	12	15	12	15
23 Simpang Ulim	30	48	-	-	30	48
24 Madat	-	-	15	17	15	17
Aceh Timur	194	222	149	189	343	411

Lanjutan Tabel/*Continued Table* 4.1.9

Kecamatan Subdistrict	Murid/Students					
	Negeri/Public		Swasta/Private		Jumlah/Total	
	2019/2020	2020/2021	2019/2020	2020/2021	2019/2020	2020/2021
(1)	(14)	(15)	(16)	(17)	(18)	(19)
1 Serbajadi	-	-	-	-	-	-
2 Simpang Jernih	-	-	41	39	41	39
3 Peunaron	-	-	-	-	-	-
4 Birem Bayeun	-	-	-	-	-	-
5 Rantau Selamat	-	-	87	79	87	79
6 Sungai Raya	-	-	84	62	84	62
7 Peureulak	196	223	103	84	299	307
8 Peureulak Timur	-	-	146	143	146	143
9 Peureulak Barat	-	-	-	-	-	-
10 Ranto Peureulak	331	333	-	-	331	333
11 Idi Rayeuk	680	609	-	-	680	609
12 Peudawa	-	-	21	18	21	18
13 Banda Alam	-	-	41	55	41	55
14 Idi Tunong	-	-	-	-	-	-
15 Darul Ihsan	-	-	-	-	-	-
16 Idi Timur	-	-	-	-	-	-
17 Darul Aman	-	-	22	53	22	53
18 Nurussalam	-	-	36	55	36	55
19 Darul Falah	-	-	-	-	-	-
20 Julok	-	-	98	97	98	97
21 Indra Makmur	-	-	-	-	-	-
22 Pante Bidari	-	-	75	49	75	49
23 Simpang Ulim	456	459	-	-	456	459
24 Madat	-	-	74	102	74	102
Aceh Timur	1 663	1 624	828	836	2 491	2 460

Catatan/Note: Data tahun 2020 belum tersedia/Data for 2020 is not available

Sumber/Source: Kementerian Agama, Data Semester Ganjil/Ministry of Religious Affairs, Odd Semester Data

Tabel
Table 4.1.10

Jumlah Desa¹/Kelurahan yang Memiliki Fasilitas Sekolah Menurut Kecamatan dan Tingkat Pendidikan di Kabupaten Aceh Timur, 2017– 2020
Number of Villages¹/Kelurahan Having Educational Facilities by Subdistrict and Educational Level in Aceh Timur Regency, 2017– 2020

Kecamatan Subdistrict	SD Primary School		
	2018	2019	2020
(1)	(3)	(4)	
1 Serbajadi	9	9	9
2 Simpang Jernih	8	8	8
3 Peunaron	5	5	5
4 Birem Bayeun	22	21	22
5 Rantau Selamat	11	11	11
6 Sungai Raya	9	7	7
7 Peureulak	21	20	22
8 Peureulak Timur	9	11	11
9 Peureulak Barat	11	11	11
10 Ranto Peureulak	13	14	13
11 Idi Rayeuk	16	16	16
12 Peudawa	8	9	8
13 Banda Alam	9	9	9
14 Idi Tunong	8	10	9
15 Darul Ihsan	4	4	4
16 Idi Timur	5	4	4
17 Darul Aman	15	14	15
18 Nurussalam	13	13	13
19 Darul Falah	3	3	3
20 Julok	18	18	18
21 Indra Makmur	11	11	11
22 Pante Bidari	16	16	15
23 Simpang Ulim	11	11	11
24 Madat	12	11	13
Aceh Timur	267	266	268

Lanjutan Tabel/*Continued Table* 4.1.10

Kecamatan Subdistrict	SMP Junior High School		
	2018	2019	2020
(1)	(6)	(7)	
1 Serbajadi	2	2	2
2 Simpang Jernih	4	4	4
3 Peunaron	2	2	2
4 Birem Bayeun	7	8	7
5 Rantau Selamat	4	4	4
6 Sungai Raya	3	3	3
7 Peureulak	8	7	8
8 Peureulak Timur	4	4	4
9 Peureulak Barat	2	2	2
10 Ranto Peureulak	7	7	7
11 Idi Rayeuk	4	4	4
12 Peudawa	2	1	2
13 Banda Alam	3	3	3
14 Idi Tunong	3	3	2
15 Darul Ihsan	2	2	2
16 Idi Timur	2	2	2
17 Darul Aman	4	4	4
18 Nurussalam	4	5	5
19 Darul Falah	1	1	1
20 Julok	6	6	5
21 Indra Makmur	3	4	3
22 Pante Bidari	7	9	9
23 Simpang Ulim	5	5	5
24 Madat	4	4	4
Aceh Timur	93	96	94

Lanjutan Tabel/Continued Table 4.1.10

Kecamatan Subdistrict	SMA Senior High School		
	2018	2019	2020
(1)	(9)	(10)	
1 Serbajadi	0-	-	-
2 Simpang Jernih	1	-	1
3 Peunaron	1	1	1
4 Birem Bayeun	4	5	4
5 Rantau Selamat	3	3	3
6 Sungai Raya	1	1	1
7 Peureulak	3	4	4
8 Peureulak Timur	1	1	1
9 Peureulak Barat	1	-	1
10 Ranto Peureulak	2	2	2
11 Idi Rayeuk	2	4	4
12 Peudawa	2	2	2
13 Banda Alam	3	3	3
14 Idi Tunong	1	1	1
15 Darul Ihsan	1	1	1
16 Idi Timur	-	-	-
17 Darul Aman	2	2	2
18 Nurussalam	2	2	2
19 Darul Falah	1	1	1
20 Julok	2	2	2
21 Indra Makmur	1	1	1
22 Pante Bidari	3	2	2
23 Simpang Ulim	2	3	2
24 Madat	3	3	3
Aceh Timur	42	44	44

Lanjutan Tabel/*Continued Table* 4.1.10

Kecamatan Subdistrict	SMK Vocational School		
	2018	2019	2020
(1)	(12)	(13)	
1 Serbajadi	1	1	1
2 Simpang Jernih	1	1	1
3 Peunaron	-	-	-
4 Birem Bayeun	-	-	-
5 Rantau Selamat	-	-	-
6 Sungai Raya	-	-	-
7 Peureulak	2	2	2
8 Peureulak Timur	1	1	1
9 Peureulak Barat	1	1	2
10 Ranto Peureulak	1	1	1
11 Idi Rayeuk	1	1	1
12 Peudawa	-	-	-
13 Banda Alam	-	-	-
14 Idi Tunong	-	-	-
15 Darul Ihsan	1	1	1
16 Idi Timur	-	-	-
17 Darul Aman	2	1	1
18 Nurussalam	-	1	1
19 Darul Falah	-	-	-
20 Julok	1	1	1
21 Indra Makmur	1	1	1
22 Pante Bidari	1	1	2
23 Simpang Ulim	1	1	1
24 Madat	-	-	-
Aceh Timur	15	15	17

Lanjutan Tabel/Continued Table 4.1.10

	Kecamatan Subdistrict	Perguruan Tinggi University		
		2018	2019	2020
	(1)	(15)	(16)	
1	Serbajadi	-	-	-
2	Simpang Jernih	-	-	-
3	Peunaron	-	-	-
4	Birem Bayeun	-	-	-
5	Rantau Selamat	-	-	-
6	Sungai Raya	-	-	-
7	Peureulak	-	-	-
8	Peureulak Timur	-	-	-
9	Peureulak Barat	-	-	2
10	Ranto Peureulak	-	-	-
11	Idi Rayeuk	2	1	1
12	Peudawa	1	1	1
13	Banda Alam	-	-	-
14	Idi Tunong	-	-	-
15	Darul Ihsan	-	-	-
16	Idi Timur	-	-	-
17	Darul Aman	-	-	-
18	Nurussalam	-	-	-
19	Darul Falah	-	-	-
20	Julok	1	1	1
21	Indra Makmur	-	-	-
22	Pante Bidari	-	-	-
23	Simpang Ulim	-	-	-
24	Madat	-	-	-
	Aceh Timur	4	3	5

Catatan/Note: ¹ Desa pada tabel ini termasuk Unit Permukiman Transmigrasi (UPT) yang masih dibina oleh kementerian terkait dan nagari di Provinsi Sumatera Barat/Villages in this table include Transmigration Settlement Unit which is still fostered by the relevant ministries and the nagari in the Province of Sumatera Barat

Sumber/Source: BPS, Pendataan Potensi Desa (Podes)/ BPS-Statistics Indonesia, Village Potential Data Collection

Tabel
Table 4.1.11

Angka Partisipasi Murni (APM) dan Angka Partisipasi Kasar (APK) Menurut Jenjang Pendidikan di Kabupaten Aceh Timur, 2020 dan 2020
Net Participation Rates and Gross Participation Rates by Educational Level in Aceh Timur Regency, 2020 and 2020

Jenjang Pendidikan Educational Level	Angka Partisipasi Murni (APM) Net Participation Rates		Angka Partisipasi Kasar (APK) Gross Participation Rates	
	2019	2020	2019	2020
(1)	(2)	(3)	(4)	(5)
SD/MI Elementary School	99.19		109.95	
SMP/MTs Junior High School	86.14		100.57	
SMA/SMK/MA Senior High School	58.21		72.60	

Sumber/Source: BPS, Survei Sosial Ekonomi Nasional (Susenas)/BPS-Statistics Indonesia, National Socioeconomic Survey

Tabel 4.1.12 **Persentase Penduduk Berumur 15 Tahun ke Atas yang Melek Huruf Menurut Kelompok Umur di Kabupaten Aceh Timur, 2020 dan 2020**
Table 4.1.12 **Percentage of Literate People Aged 15 Years and Over by Age Group in Aceh Timur Regency, 2020 and 2020**

Kelompok Umur Age Group	2019	2020
(1)	(2)	(3)
15–19	100,00	100,00
20–24	100,00	100,00
25–29	100,00	100,00
30–34	100,00	100,00
35–39	100,00	100,00
40–44	100,00	100,00
45–49	94,71	99,28
50+	95,00	96,65
Jumlah/Total	98,60	99,24
15–24	100,00	100,00
15–44	100,00	100,00
15+	98,60	99,24
45+	94,92	97,39

Sumber/Source: BPS, Survei Sosial Ekonomi Nasional (Susenas)/BPS-Statistics Indonesia, National Socioeconomic Survey

Tabel
Table 4.1.13**Direktori Taman Kanak-kanak Negeri (TKN) di Kabupaten Aceh Timur, Semester Ganjil Tahun Ajaran 2018/2019***
*Directory State Kindergarden in Aceh Timur Regency, Odd Semester of School Year 2018/2019**

Nama TK	Lokasi TK	Jumlah Guru	Jumlah Murid		
			Laki-laki	Perempuan	Jumlah
(1)	(2)	(3)	(4)	(5)	(6)
TK NEGERI PANTON RAYEUK A	Kec. Banda Alam	4	11	11	22
TK Negeri Pembina Banda Alam	Kec. Banda Alam	5	31	38	69
TK SATU ATAP SD NEGERI ALUE TEH	Kec. Birem Bayeun	2	12	23	35
TKN PEMBINA KECAMATAN BIREM BAYEUN	Kec. Birem Bayeun	10	33	29	62
NURUL QALBI	Kec. Darul Aman	1	5	6	11
TK NEGERI DAMA PULO SA	Kec. Darul Aman	0	0	0	0
TK NEGERI PEMBINA DARUL AMAN	Kec. Darul Aman	9	54	52	106
TK Negeri Paya Kruep	Kec. Darul Falah	4	19	13	32
TK PEMBINA DARUL FALAH	Kec. Darul Falah	5	29	21	50
TKN PEMBINA KECAMATAN DARUL IHSAN	Kec. Darul Ihsan	6	16	14	30
TK NEGERI PEMBINA KAB. ACEH TIMUR	Kec. Idi Rayeuk	10	31	25	56
TK Sampoimah	Kec. Idi Rayeuk	3	14	9	23
TKN PEMBINA KECAMATAN IDI RAYEUK	Kec. Idi Rayeuk	6	36	34	70
TK NEGERI TUNAS SEULANGA	Kec. Indra Makmur	5	21	21	42
TK Harapan Buket Siraja	Kec. Julok	3	11	11	22
TK Negeri Buket Panyang	Kec. Julok	0	0	0	0
TK NEGERI PEMBINA KECAMATAN JULOK	Kec. Julok	7	64	50	114
TK Negeri Ulee Tanoh	Kec. Julok	4	14	6	20
TK MURSALIN	Kec. Madat	2	18	16	34
TK Negeri Azkiya	Kec. Madat	5	15	17	32
TKN MATANG KEUPULA SA	Kec. Madat	0	0	0	0
TK NEGERI COT ASAN	Kec. Nurussalam	3	22	21	43
TK NEGERI PEMBINA NURUSSALAM	Kec. Nurussalam	5	29	26	55
TK Negeri Alue le Mirah	Kec. Pante Beudari	2	13	12	25
TK Negeri Blang Kuta	Kec. Peudawa	3	11	20	31
TK NEGERI PEMBINA PEUDAWA	Kec. Peudawa	7	43	43	86
TK NEGERI BLANG BATEE	Kec. Peureulak	3	13	18	31

Lanjutan Tabel/*Continued Table* 4.1.13

Nama TK	Lokasi TK	Jumlah Guru	Jumlah Murid		
			Laki-laki	Perempuan	Jumlah
(1)	(2)	(3)	(4)	(5)	(6)
TK NEGERI PEMBINA PEUREULAK	Kec. Peureulak	10	23	22	45
TK Punti	Kec. Peureulak	4	20	17	37
TK Negeri Pembina Kec. Peureulak Barat	Kec. Peureulak Barat	4	24	21	45
TK NEGERI GEULANGGANG MEURAK	Kec. Peureulak Timur	3	19	11	30
TK NEGERI PEMBINA PEUREULAK TIMUR	Kec. Peureulak Timur	5	22	22	44
TK NEGERI RAHMAT DAMAI	Kec. Peureulak Timur	2	16	11	27
TK NEGERI TARBİYATUL ATHFAL	Kec. Peureulak Timur	6	21	27	48
TKN Alue Bu Alue Nireh	Kec. Peureulak Timur	5	18	23	41
TKN KRUEK LINTANG	Kec. Peureulak Timur	3	11	16	27
TK AISIYAH BUSTANUL ATHFAL	Kec. Rantau Selamat	0	13	14	27
TK SATU ATAP SDN 2 RANTAU SELAMAT	Kec. Rantau Selamat	0	23	9	32
TK NEGERI KUNCUP MEKAR	Kec. Ranto Peureulak	4	39	31	70
TKN SATAP SDN TANJUNG TANI	Kec. Ranto Peureulak	3	18	13	31
TK PEMBINA NEGERI LOKOP	Kec. Serba Jadi	3	8	13	21
TK Satu Atap SDN Kuala Simpang Ulim	Kec. Simpang Ulim	0	0	0	0
TKN PEMBINA SIMPANG ULIM	Kec. Simpang Ulim	1	43	27	70
TK NEGERI PUTRA LABUHAN	Kec. Sungai Raya	8	24	28	52
TK Negeri Bukit Selamat	Kec. Sungai Raya	4	22	24	46
TK Negeri Geulumpang Payong	Kec. Sungai Raya	2	9	19	28
Aceh Timur		181	938	884	1822

Catatan/Note: Data tahun 2020 belum tersedia/*Data for 2020 is not available*

Sumber/Source: Dinas Pendidikan dan Kebudayaan Kabupaten Aceh Timur/*Education and Culture Office of Aceh Timur Regency*

Tabel
Table 4.1.14**Direktori Pendidikan Usia Dini (PAUD) di Kabupaten Aceh Timur, Semester Ganjil Tahun Ajaran 2019/2020**
Directory of Pre School in Aceh Timur Regency, Odd Semester of School Year 2019/2020

Nama TK	Lokasi TK	Jumlah Guru	Jumlah Murid		
			Laki-laki	Perempuan	Jumlah
(1)	(2)	(3)	(4)	(5)	(6)
KB PAUD Terpadu Tursina Kasih Ayah	Kec. Banda Alam	4	11	24	35
PAUD Tgk. H.M. Ganie Bin Tgk. Sakdan	Kec. Banda Alam	1	8	10	18
KB PAUD Cinta Ananda	Kec. Birem Bayeun	2	17	25	42
PAUD Al - Iman	Kec. Birem Bayeun	1	12	16	28
PAUD An - Nisa	Kec. Birem Bayeun	5	18	16	34
PAUD Arum Sarate	Kec. Birem Bayeun	2	9	12	21
PAUD Embun Pagi	Kec. Birem Bayeun	4	9	12	21
PAUD Sekar	Kec. Birem Bayeun	4	17	18	35
PAUD Tunas Harapan Alue Gadeng II	Kec. Birem Bayeun	2	9	11	20
PAUD Tunas Harapan Paya Tampah	Kec. Birem Bayeun	2	18	16	34
PAUD Tunas Harapan Poema	Kec. Birem Bayeun	1	8	10	18
PAUD Wardhatul Jannah	Kec. Birem Bayeun	2	26	21	47
PAUD Ya Robbi	Kec. Birem Bayeun	3	20	22	42
PAUD Laot Ileume	Kec. Darul Aman	5	33	12	45
PAUD Terpadu Jeumpa Puteh	Kec. Darul Aman	3	15	11	26
PAUD Peulale Hate	Kec. Darul Aman	2	11	15	26
PAUD Raudhatul Maulidin	Kec. Darul Aman	4	23	7	30
PAUD Al - Hanifah	Kec. Darul Falah	4	22	30	52
PAUD Raihan	Kec. Darul Falah	3	16	23	39

Lanjutan Tabel/*Continued Table* 4.1.14

Nama TK	Lokasi TK	Jumlah Guru	Jumlah Murid		Jumlah
			Laki-laki	Perempuan	
(1)	(2)	(3)	(4)	(5)	(6)
PAUD Al - Asyi	Kec. Darul Ihsan	2	7	14	21
PAUD Putroe Intan	Kec. Darul Ihsan	2	13	13	26
PAUD Nurul	Kec. Idi Rayeuk	4	21	34	55
PAUD Al - Karim	Kec. Idi Rayeuk	2	18	23	41
PAUD Bunga Pantai	Kec. Idi Rayeuk	4	29	42	71
PAUD Bungong Nangroe	Kec. Idi Rayeuk	2	12	25	37
PAUD Firdaus	Kec. Idi Rayeuk	3	26	25	51
PAUD Jasa Poma	Kec. Idi Rayeuk	5	10	25	35
PAUD Nasyifa	Kec. Idi Rayeuk	3	23	20	43
PAUD Terpadu Geunaseh ummi	Kec. Idi Rayeuk	2	11	14	25
PAUD Tabina Bangsa	Kec. Idi Rayeuk	3	11	16	27
KB Rumah Qur ani	Kec. Idi Timur	3	32	12	44
PAUD Al - Ikhlas	Kec. Idi Timur	3	28	13	41
PAUD Putri Faqira	Kec. Idi Timur	4	22	21	43
PAUD Al - Asyifa	Kec. Idi Tunong	5	17	15	32
PAUD Babut Taqwa	Kec. Idi Tunong	3	5	7	12
PAUD Bunga Bangsa	Kec. Idi Tunong	2	11	12	23
PAUD Musliha	Kec. Idi Tunong	2	8	15	23
PAUD Permata Hati	Kec. Idi Tunong	2	11	7	18

Lanjutan Tabel/*Continued Table* 4.1.14

Nama TK	Lokasi TK	Jumlah Guru	Jumlah Murid		
			Laki-laki	Perempuan	Jumlah
(1)	(2)	(3)	(4)	(5)	(6)
PAUD Rauzatul Zawiyah	Kec. Idi Tunong	3	14	13	27
PAUD Al Muttaqin	Kec. Indra Makmu	2	27	23	50
PAUD Gaseh Poma	Kec. Indra Makmu	3	24	18	42
KB Nuratul Husna	Kec. Indra Makmu	2	27	24	51
KB PAUD Nujud Salfiya	Kec. Indra Makmu	1	14	17	31
PAUD Al - Azizi	Kec. Indra Makmu	3	9	15	24
PAUD Assyifatul Ula	Kec. Indra Makmu	3	16	18	34
PAUD At - Taqwa	Kec. Indra Makmu	7	50	27	77
PAUD Insan Kamil	Kec. Indra Makmu	3	28	17	45
PAUD Ummu Aiman	Kec. Indra Makmu	2	14	22	36
KB PAUD Bukit Dindeng	Kec. Julok	2	13	12	25
KB Geunaseh Bunda	Kec. Julok	3	13	18	31
PAUD Baitussalam	Kec. Julok	2	10	7	17
PAUD Barona	Kec. Julok	4	28	23	51
PAUD Bungong Seuke	Kec. Julok	5	24	6	30
PAUD Hubatunnur	Kec. Julok	2	21	14	35
PAUD Nabibah	Kec. Julok	5	15	19	34
PAUD Natabina	Kec. Julok	2	26	23	49
PAUD Permata Bunda	Kec. Julok	2	13	15	28

Lanjutan Tabel/Continued Table 4.1.14

Nama TK	Lokasi TK	Jumlah Guru	Jumlah Murid		Jumlah
			Laki-laki	Perempuan	
(1)	(2)	(3)	(4)	(5)	(6)
PAUD Qalban Syakira	Kec. Julok	2	7	8	15
PAUD Terpadu Zakya Rahmi	Kec. Julok	4	11	13	24
KB PAUD AI - Iqram	Kec. Madat	3	11	11	22
KB PAUD Bungong Keupula	Kec. Madat	4	20	19	39
KB PAUD Tanjung Minjei	Kec. Madat	4	23	12	35
PAUD Ainul Mardhiah	Kec. Madat	5	31	39	70
PAUD AI - Munawarah	Kec. Madat	2	20	13	33
PAUD Azkiya	Kec. Madat	2	10	11	21
PAUD Husyaira	Kec. Madat	2	17	15	32
PAUD Pembangunan Akhlak	Kec. Madat	5	21	30	51
PAUD Terpadu Putri Hakiki	Kec. Madat	2	13	16	29
PAUD Sabilil Huda	Kec. Madat	3	16	16	32
KB PAUD AI - Hanif	Kec. Nurussalam	2	26	14	40
PAUD AI - Ambary	Kec. Nurussalam	4	23	20	43
PAUD AI - Quddus	Kec. Nurussalam	2	18	21	39
PAUD AI - Rizki	Kec. Nurussalam	2	15	16	31
PAUD Amanah Bangsa	Kec. Nurussalam	2	12	17	29
PAUD Nurul Jabbar	Kec. Nurussalam	3	13	19	32
PAUD Terpadu Nurul Iman	Kec. Nurussalam	3	17	13	30

Lanjutan Tabel/*Continued Table* 4.1.14

Nama TK	Lokasi TK	Jumlah Guru	Jumlah Murid		Jumlah
			Laki-laki	Perempuan	
(1)	(2)	(3)	(4)	(5)	(6)
PAUD Terpadu Taman Ceria	Kec. Nurussalam	5	38	30	68
PAUD Yushinta Putri	Kec. Nurussalam	3	13	15	28
PAUD Terpadu Ayeum Mata	Kec. Pante Beudari	7	32	27	59
PAUD Terpadu Malahayati	Kec. Pante Beudari	8	29	41	70
PAUD Kasih Sayang	Kec. Peudawa	4	10	20	30
KB PAUD AI - Hakqah	Kec. Peudawa	2	15	17	32
PAUD Malahayati	Kec. Peudawa	3	20	24	44
PAUD Buah Hati Mama	Kec. Peudawa	2	14	20	34
PAUD Darul Ilmi	Kec. Peudawa	2	13	7	20
PAUD Fisabilillah	Kec. Peudawa	2	12	13	25
PAUD Layya Saqina	Kec. Peudawa	2	15	15	30
PAUD Nurul Qadimah	Kec. Peudawa	1	12	11	23
PAUD Rajul Ilmi	Kec. Peudawa	3	17	15	32
PAUD Sinar Bulen	Kec. Peudawa	3	16	25	41
PAUD Kemuning	Kec. Peunaron	2	10	15	25
PAUD Mayang Selaseh	Kec. Peunaron	3	17	6	23
KB PAUD Bandrong	Kec. Peureulak	3	17	28	45
KB PAUD Laksamana Malahayati	Kec. Peureulak	3	19	24	43
KB PAUD Seumatang Muda Itam	Kec. Peureulak	5	18	14	32

Lanjutan Tabel/Continued Table 4.1.14

Nama TK	Lokasi TK	Jumlah Guru	Jumlah Murid		
			Laki-laki	Perempuan	Jumlah
(1)	(2)	(3)	(4)	(5)	(6)
PAUD AI - Faizi	Kec. Peureulak	3	18	21	39
PAUD AI - Khaira	Kec. Peureulak	3	11	21	32
PAUD AI - Ilmu	Kec. Peureulak	7	26	25	51
PAUD AI - Malikul Quddus	Kec. Peureulak	4	12	12	24
PAUD An - Nahda	Kec. Peureulak	2	12	23	35
PAUD Darul Najjah	Kec. Peureulak	5	20	26	46
PAUD Harapan Bersama	Kec. Peureulak	3	29	31	60
PAUD Indah Berkembang	Kec. Peureulak	2	13	13	26
PAUD Kasih Ibu	Kec. Peureulak	3	7	4	11
PAUD Terpadu Syaza Rayyana	Kec. Peureulak	5	23	25	48
PAUD An - Nur	Kec. Peureulak Barat	3	18	16	34
PAUD Gaseh Rasyaqah	Kec. Peureulak Barat	4	26	18	44
PAUD Gembira	Kec. Peureulak Barat	2	20	18	38
PAUD Mawaddah	Kec. Peureulak Barat	2	16	17	33
PAUD AI - Madani	Kec. Peureulak Timur	4	26	25	51
PAUD AI - Mubarakh	Kec. Peureulak Timur	4	17	16	33
PAUD AI - Muzani	Kec. Peureulak Timur	3	21	28	49
PAUD Hubbul Insan	Kec. Peureulak Timur	4	20	28	48
PAUD Ingin Jaya	Kec. Peureulak Timur	2	24	16	40

Lanjutan Tabel/*Continued Table 4.1.14*

Nama TK	Lokasi TK	Jumlah Guru	Jumlah Murid		Jumlah
			Laki-laki	Perempuan	
(1)	(2)	(3)	(4)	(5)	(6)
PAUD Laksamana	Kec. Peureulak Timur	2	25	33	58
PAUD Terpadu Al - Zukhdi	Kec. Peureulak Timur	3	20	16	36
PAUD Terpadu Rabbani	Kec. Peureulak Timur	4	21	27	48
KB PAUD Bungong Kumba	Kec. Rantau Selamat	2	11	10	21
PAUD Al - Namira	Kec. Rantau Selamat	2	14	23	37
PAUD Alif	Kec. Rantau Selamat	2	11	11	22
PAUD Darul Fikri	Kec. Rantau Selamat	2	17	20	37
PAUD Ilham	Kec. Rantau Selamat	2	10	19	29
PAUD Nurul Huda	Kec. Rantau Selamat	5	17	15	32
PAUD Pelita Hati	Kec. Rantau Selamat	4	17	16	33
KB PAUD Gampong Mata le	Kec. Ranto Peureulak	6	32	32	64
PAUD Ibnu Mahir	Kec. Ranto Peureulak	1	12	8	20
PAUD Kintana	Kec. Ranto Peureulak	7	58	49	107
PAUD Mutiara Hati	Kec. Ranto Peureulak	6	19	24	43
PAUD Salwa	Kec. Ranto Peureulak	1	10	7	17
PAUD Ummul Qura	Kec. Ranto Peureulak	3	19	27	46
KB Bunda Gampong Lokop	Kec. Serba Jadi	4	22	17	39
PAUD Harapan Ne - Ate	Kec. Simpang Jernih	2	7	20	27
PAUD Mutiara Jernih	Kec. Simpang Jernih	3	13	15	28

Lanjutan Tabel/*Continued Table 4.1.14*

Nama TK	Lokasi TK	Jumlah Guru	Jumlah Murid		
			Laki-laki	Perempuan	Jumlah
(1)	(2)	(3)	(4)	(5)	(6)
KB PAUD Asfihani	Kec. Simpang Ulim	4	11	13	24
KB PAUD Matarmaja	Kec. Simpang Ulim	7	18	11	29
PAUD Ath - Thahira	Kec. Simpang Ulim	3	15	15	30
PAUD Sahfitri	Kec. Simpang Ulim	2	24	28	52
PAUD Sayang Aneuk	Kec. Simpang Ulim	5	23	15	38
PAUD Teuku Buket	Kec. Simpang Ulim	2	20	24	44
PAUD Wulandari	Kec. Simpang Ulim	4	19	12	31
PAUD Baitul Thifli	Kec. Sungai Raya	4	24	27	51
PAUD Saiful Huda	Kec. Sungai Raya	2	22	13	35

Sumber/*Source*: Dinas Pendidikan dan Kebudayaan Kabupaten Aceh Timur/*Education and Culture Office of Aceh Timur Regency*

Tabel
Table 4.1.15**Direktori Taman Kanak-kanak Swasta (TKS) di Kabupaten Aceh Timur, Semester Ganjil Tahun Ajaran 2018/2019**
Directory of Private Kindergarden in Aceh Timur Regency, Odd Semester of School Year 2018/2019

Nama TK	Lokasi TK	Jumlah Guru	Jumlah Murid		
			Laki-laki	Perempuan	Jumlah
(1)	(2)	(3)	(4)	(5)	(6)
TAMAN KANAK-KANAK ISLAM HARAPAN UMMI	Kec. Banda Alam	5	---	---	0
TK ANNISA	Kec. Birem Bayeun	4	24	13	37
TK CEMPAKA PUTIH	Kec. Birem Bayeun	3	10	10	20
TK ISLAM BUSTANUTH THALLIBIN	Kec. Birem Bayeun	4	---	---	0
TK KESUMA BANGSA	Kec. Birem Bayeun	3	10	14	24
TK NURUL IMAN	Kec. Birem Bayeun	2	9	11	20
TK RAUDHATINA	Kec. Birem Bayeun	5	6	13	19
TK SATU ATAP SD NEGERI ALUE TEH	Kec. Birem Bayeun	2	12	23	35
TK TUNAS HARAPAN ALUE GADENG	Kec. Birem Bayeun	2	9	11	20
TK TUNAS HARAPAN PAYA TAMPAH	Kec. Birem Bayeun	3	13	14	27
TK TUNAS HARAPAN TUALANG SAWIT	Kec. Birem Bayeun	1	6	12	18
TK THIFULUSSA ADAH	Kec. Birem Bayeun	2	7	13	20
TKN PEMBINA KECAMATAN BIREM BAYEUN	Kec. Birem Bayeun	10	33	29	62
TK. AL-IKHSAN	Kec. Darul Aman	5	35	29	64
TK AI - Zikri	Kec. Idi Rayeuk	4	2	1	3
TK AL-MUNAJAH	Kec. Idi Rayeuk	5	16	13	29
TK BUNGONG JEUMPA	Kec. Idi Rayeuk	19	72	58	130
TK Bunga Teratai	Kec. Idi Tunong	5	21	21	42
TK Tunas Harapan Julok Rayeuk Utara	Kec. Indra Makmur	9	32	28	60
TK. TUNAS HARAPAN JRS	Kec. Indra Makmur	8	14	16	30
TK BINA KASIH	Kec. Julok	4	3	15	18
TK BUNGONG JEUMPA	Kec. Julok	5	20	29	49
TK Harapan Buket Siraja	Kec. Julok	3	11	11	22
TK Permata Bunda	Kec. Julok	6	21	20	41
TK PERMATA AL QUR AN	Kec. Madat	6	16	14	30
TK SUHAILA	Kec. Madat	5	14	17	31

Lanjutan Tabel/*Continued Table* 4.1.15

Nama TK	Lokasi TK	Jumlah Guru	Jumlah Murid		Jumlah
			Laki-laki	Perempuan	
(1)	(2)	(3)	(4)	(5)	(6)
TK AL - HUSNI	Kec. Nurussalam	5	26	24	50
TK AFDHAL	Kec. Pante Beudari	3	13	12	25
TK AL-HUSNA	Kec. Pante Beudari	4	36	30	66
TK NURRAHIMSYAH	Kec. Pante Beudari	6	7	12	19
TK.ULUL AZMI	Kec. Pante Beudari	2	26	21	47
TK AI - Ghifari	Kec. Peureulak	6	10	20	30
TK NURUL ALA	Kec. Peureulak	6	43	62	105
TK Punti	Kec. Peureulak	4	20	17	37
TK TAMAN MERIAM TURKI	Kec. Peureulak	3	15	13	28
TK TUNAS BANGSA	Kec. Peureulak	5	9	22	31
TK.PERMATA BUNDA	Kec. Peureulak Barat	3	18	18	36
TK TULANG MUDA	Kec. Peureulak Timur	4	7	12	19
TK AISIYAH BUSTANUL ATHFAL	Kec. Rantau Selamat	---	13	14	27
TK AL-MUKARRAM	Kec. Rantau Selamat	---	18	14	32
TK MALAHAYATI KEBUN KARANG INONG	Kec. Ranto Peureulak	2	6	8	14
TK NEGERI KUNCUP MEKAR	Kec. Ranto Peureulak	4	39	31	70
TK. TUNAS HARAPAN	Kec. Ranto Peureulak	5	15	19	34
TK KELUARGA SAKINAH	Kec. Simpang Ulim	---	23	20	43
TK Ulia	Kec. Simpang Ulim	5	12	15	27
TK AL - NAZA	Kec. Sungai Raya	2	19	14	33
TK Nurul Fathihah	Kec. Sungai Raya	6	12	8	20

Catatan/Note: Data tahun 2020 belum tersedia/*Data for 2020 is not available*

Sumber/Source: Kantor Kemeterian Agama Kabupaten Aceh Timur /*Ministry of Religious Affair of Aceh Timur Regency*

Tabel
Table 4.1.16**Jumlah Fasilitas Pendidikan Agama Non Formal Menurut Kecamatan di Kabupaten Aceh Timur, 2020**
Number of Unformally Islamic Education Facilities by Subdistrict in Aceh Timur Regency, 2020

Kecamatan Subdistrict	Balai Pengajian Islamic Class	TPA/TPQ	Dayah/Pesantren
(1)	(2)	(3)	(4)
Serbajadi	-	-	-
Simpang Jernih	-	-	-
Peunaron	-	2	-
Birem Bayeun	-	47	4
Rantau Selamat	-	1	1
Sungai Raya	-	1	4
Peureulak	-	5	7
Peureulak Timur	-	6	3
Peureulak Barat	-	1	4
Ranto Peureulak	-	3	5
Idi Rayeuk	-	21	4
Peudawa	-	3	-
Banda Alam	-	-	1
Idi Tunong	-	13	1
Darul Ihsan	-	1	3
Idi Timur	-	3	-
Darul Aman	-	6	5
Nurussalam	-	11	3
Darul Falah	-	7	-
Julok	-	11	10
Indra Makmur	-	30	-
Pante Bidari	-	2	6
Simpang Ulim	-	2	4
Madat	-	5	2
Aceh Timur	-	181	67

Sumber/Source: Kantor Kemeterian Agama Kabupaten Aceh Timur /Ministry of Religious Affair of Aceh Timur Regency

Tabel
Table 4.1.17**Jumlah Pendamping/ Guru pada Pendidikan Agama Non
Formal Menurut Kecamatan di Kabupaten Aceh Timur,
2020**
**Number of Teacher in Unformally Islamic Education by
Subdistrict in Aceh Timur Regency, 2020**

Kecamatan Subdistrict	Balai Pengajian Islamic Class	TPA/TPQ	Dayah/Pesantren		Jum/Sum
			Lk/M	Pr/F	
(1)	(2)	(3)	(4)	(5)	(6)
Serbajadi	-	-	-	-	-
Simpang Jernih	-	-	-	-	-
Peunaron	-	8	-	-	-
Birem Bayeun	-	35	26	9	35
Rantau Selamat	-	4	13	3	16
Sungai Raya	-	3	35	13	48
Peureulak	-	17	72	33	105
Peureulak Timur	-	28	19	14	33
Peureulak Barat	-	6	46	82	128
Ranto Peureulak	-	9	33	14	47
Idi Rayeuk	-	81	30	54	84
Peudawa	-	11	-	-	-
Banda Alam	-	-	14	12	26
Idi Tunong	-	36	11	4	15
Darul Ihsan	-	5	18	16	34
Idi Timur	-	9	-	-	-
Darul Aman	-	20	52	24	76
Nurussalam	-	35	22	6	28
Darul Falah	-	18	-	-	-
Julok	-	26	208	185	393
Indra Makmur	-	68	-	-	-
Pante Bidari	-	9	47	27	74
Simpang Ulim	-	8	34	18	52
Madat	-	19	24	13	37
Aceh Timur	-	455	704	527	1 231

Sumber/Source: Kantor Kemeterian Agama Kabupaten Aceh Timur /Ministry of Religious Affair of Aceh Timur Regency

Tabel
Table 4.1.18

**Jumlah Anggota, Pengunjung dan Koleksi Buku
Perpustakaan Daerah di Kabupaten Aceh Timur, 2011-
2020**
*Number of Members, Visitors and Book Collections of Aceh
Timur Library in Aceh Timur Regency, 2011-2020*

Tahun Year	Anggota Member	Pengunjung Visitors	Koleksi Buku Books
(1)	(2)	(3)	(4)
2020	3 589	14 938	16 558
2019	2 700	13 917	15 869
2018	2 670	22 217	40 000
2017	2 274	17 200	10 210
2016	2 470	22 943	6 772
2015	2 100	23 627	12 922
2014	1 460	25 654	12 922
2013	1 357	19 560	11 610
2012	300	7 818	14 913

Sumber/Source: Perpustakaan Daerah Aceh Timur/Aceh Timur Library

Tabel 4.1.19 **Jumlah Eksemplar Buku Per-Kategori di Perpustakaan Daerah Kabupaten Aceh Timur, 2017- 2020**
Table 4.1.19 **Number of Copies The Books Student in Aceh Timur Regency Library, 2017- 2020**

Jenis Buku Book Types	Tahun Year			
	2017	2018	2019	2020
(1)	(2)	(3)	(4)	(5)
Agama / Religion	1 597	820	1 880	1 954
Karya Umum / General Books	1 489	537	587	637
Filsafat / Philoshopy	1 411	4 955	4 995	5 019
Sejarah dan Geografi / History and Geography	5 861	2 591	2 686	2 696
Kesusastaan / Literature	769	231	1 371	1 437
Ilmu Sosial / Social Science	1 952	388	1 013	1 059
Bahasa / Language	7 932	4 825	4 900	4 908
Ilmu Murni / Science	2 087	790	930	961
Ilmu Terapan / Applied Science	2 296	1 191	1 556	1 830
Ilmu Kesenian dan Olah Raga/ Art and Sport Science	2 408	1 348	1 403	1 509

Sumber/Source: Perpustakaan Daerah Aceh Timur/Aceh Timur Library

Tabel
Table 4.1.20**Jumlah Judul Buku Per-Kategori di Perpustakaan Daerah
Kabupaten Aceh Timur, 2017- 2020**
**Number of Title The Books Student in Aceh Timur Regency
Library, 2017- 2020**

Jenis Buku Book Types	Tahun Year			
	2017	2018	2019	2020
(1)	(2)	(3)	(4)	(5)
Agama / Religion	411	423	575	612
Karya Umum / General Books	433	442	452	477
Filsafat / Philoshopy	2 584	2 751	2 760	2 772
Sejarah dan Geografi / History and Geography	1 939	1 986	2 005	2 010
Kesusastraan / Literature	203	212	420	453
Ilmu Sosial / Social Science	472	476	596	619
Bahasa / Language	2 926	2 968	2 984	2 988
Ilmu Murni / Science	503	515	543	551
Ilmu Terapan / Applied Science	2 156	2 168	2 221	2 351
Ilmu Kesenian dan Olah Raga/ Art and Sport Science	625	658	669	722

Sumber/Source: Perpustakaan Daerah Aceh Timur/Aceh Timur Library

Tabel 4.1.21 Pustaka Kampung di Kabupaten Aceh Timur, 2020
Table Village Library in Aceh Timur Regency, 2020

Nama Pustaka Kampung <i>Name of Villages Library</i>	Tahun Berdiri <i>Established</i>	Kecamatan <i>Subdistrict</i>
(1)	(2)	(3)
Alue Canang	2010	Birem Bayeun
Alue Gaden Gampong	2007	Birem Bayeun
Alue Gadeng II	2009	Birem Bayeun
Alue Kumba	2014	Rantau Selamat
Alue Nyamok	2012	Birem Bayeun
Alur Pinang	2010	Peunaron
Bandrong	2013	Peureulak Kota
Bayeun	2007	Rantau Selamat
Beusa Seubrang	2007	Peureulak Barat
Blang Balok	2012	Peureulak Kota
Buket Seulamat	2009	Sungai Raya
Buket Tiga	2010	Peunaron
Labuhan Keude	2007	Sungai Raya
Leuge	2007	Peureulak Kota
Lokop	2007	Serbajadi
Paya Meuligoe	2009	Peureulak Kota
Punti	2013	Peureulak Kota
Rantau Panjang	2008	Rantau Selamat
Seuneubok Aceh	2011	Sungai Raya
Seuneubok Peusangan	2007	Peureulak Kota
Simpang Empat	2014	Rantau Selamat
Simpang Jernih	2007	Simpang Jernih
Tampar Paloh	2010	Simpang Jernih
Tualang	2013	Peureulak Kota
Tualang	2010	Serbajadi

Sumber/Source: Perpustakaan Daerah Aceh Timur/Aceh Timur Library

4.2 KESEHATAN HEALTH

Tabel 4.2.1 Jumlah Desa¹/Kelurahan Yang Memiliki Sarana Kesehatan Menurut Kecamatan di Kabupaten Aceh Timur, 2018–2020
Number of Villages¹/Kelurahan Having Health Facilities by Subdistrict in Aceh Timur Regency, 2018–2020

Kecamatan Subdistrict	Rumah Sakit Hospital		
	2018	2019	2020
(1)	(2)	(3)	(4)
1 Serbajadi	–	–	–
2 Simpang Jernih	–	–	–
3 Peunaron	–	–	–
4 Birem Bayeun	–	–	–
5 Rantau Selamat	–	–	–
6 Sungai Raya	–	–	–
7 Peureulak	1	1	1
8 Peureulak Timur	–	–	–
9 Peureulak Barat	–	–	–
10 Ranto Peureulak	–	–	–
11 Idi Rayeuk	1	1	1
12 Peudawa	–	–	–
13 Banda Alam	–	–	–
14 Idi Tunong	–	–	–
15 Darul Ihsan	–	–	–
16 Idi Timur	1	1	1
17 Darul Aman	–	–	–
18 Nurussalam	–	–	–
19 Darul Falah	–	–	–
20 Julok	–	–	–
21 Indra Makmur	–	–	–
22 Pante Bidari	–	–	–
23 Simpang Ulim	–	–	–
24 Madat	–	–	–
Aceh Timur	3	3	3

Lanjutan Tabel/Continued Table 4.2.1

Kecamatan Subdistrict	Rumah Sakit Bersalin Maternity Hospital		
	2018	2019	2020
(1)	(5)	(6)	(7)
1 Serbajadi	–	–	–
2 Simpang Jernih	–	–	–
3 Peunaron	–	–	–
4 Birem Bayeun	–	–	–
5 Rantau Selamat	–	–	–
6 Sungai Raya	–	–	–
7 Peureulak	–	–	–
8 Peureulak Timur	–	–	–
9 Peureulak Barat	–	–	–
10 Ranto Peureulak	–	–	–
11 Idi Rayeuk	–	–	–
12 Peudawa	–	–	–
13 Banda Alam	–	–	–
14 Idi Tunong	–	–	–
15 Darul Ihsan	–	–	–
16 Idi Timur	–	–	–
17 Darul Aman	–	–	–
18 Nurussalam	–	–	–
19 Darul Falah	–	–	–
20 Julok	–	–	–
21 Indra Makmur	–	–	–
22 Pante Bidari	–	–	–
23 Simpang Ulim	–	–	–
24 Madat	–	–	–
Aceh Timur	0	0	0

Lanjutan Tabel/Continued Table 4.2.1

Kecamatan Subdistrict	Poliklinik Polyclinic		
	2018	2019	2020
(1)	(8)	(9)	(10)
1 Serbajadi	–	–	–
2 Simpang Jernih	–	–	–
3 Peunaron	–	1	1
4 Birem Bayeun	–	3	1
5 Rantau Selamat	–	–	–
6 Sungai Raya	–	–	–
7 Peureulak	1	1	2
8 Peureulak Timur	1	2	2
9 Peureulak Barat	1	–	–
10 Ranto Peureulak	1	3	3
11 Idi Rayeuk	2	3	3
12 Peudawa	–	1	1
13 Banda Alam	–	–	–
14 Idi Tunong	–	–	–
15 Darul Ihsan	–	1	–
16 Idi Timur	2	1	1
17 Darul Aman	1	3	1
18 Nurussalam	–	–	–
19 Darul Falah	–	–	–
20 Julok	1	2	1
21 Indra Makmur	1	3	2
22 Pante Bidari	3	–	1
23 Simpang Ulim	–	1	–
24 Madat	–	2	1
Aceh Timur	14	27	20

Lanjutan Tabel/Continued Table 4.2.1

Kecamatan Subdistrict	Puskesmas Public Health Center		
	2018	2019	2020
(1)	(11)	(12)	(13)
1 Serbajadi	1	–	1
2 Simpang Jernih	–	1	1
3 Peunaron	1	1	1
4 Birem Bayeun	1	1	1
5 Rantau Selamat	1	1	1
6 Sungai Raya	3	3	1
7 Peureulak	2	3	3
8 Peureulak Timur	1	1	1
9 Peureulak Barat	1	1	1
10 Ranto Peureulak	1	1	1
11 Idi Rayeuk	1	3	2
12 Peudawa	1	–	–
13 Banda Alam	1	1	1
14 Idi Tunong	1	3	1
15 Darul Ihsan	1	1	1
16 Idi Timur	1	1	1
17 Darul Aman	1	2	1
18 Nurussalam	1	1	1
19 Darul Falah	1	–	1
20 Julok	1	–	1
21 Indra Makmur	2	2	2
22 Pante Bidari	2	3	4
23 Simpang Ulim	1	1	1
24 Madat	1	1	1
Aceh Timur	28	32	30

Lanjutan Tabel/Continued Table 4.2.1

Kecamatan Subdistrict	Puskesmas Pembantu Subsidiary of Public Health Center		
	2018	2019	2020
(1)	(14)	(15)	(16)
1 Serbajadi	1	–	1
2 Simpang Jernih	1	1	1
3 Peunaron	1	1	1
4 Birem Bayeun	8	6	6
5 Rantau Selamat	2	3	3
6 Sungai Raya	1	2	1
7 Peureulak	6	5	7
8 Peureulak Timur	3	3	3
9 Peureulak Barat	3	1	1
10 Ranto Peureulak	4	4	4
11 Idi Rayeuk	3	5	5
12 Peudawa	1	1	1
13 Banda Alam	4	5	3
14 Idi Tunong	–	–	–
15 Darul Ihsan	–	1	1
16 Idi Timur	1	1	1
17 Darul Aman	6	6	7
18 Nurussalam	4	5	5
19 Darul Falah	–	–	–
20 Julok	5	6	6
21 Indra Makmur	1	3	3
22 Pante Bidari	3	4	4
23 Simpang Ulim	3	2	2
24 Madat	3	3	3
Aceh Timur	64	68	69

Lanjutan Tabel/Continued Table 4.2.1

	Kecamatan Subdistrict (1)	Apotek Pharmacy		
		2018 (17)	2019 (18)	2020 (19)
1	Serbajadi	–	–	–
2	Simpang Jernih	–	–	–
3	Peunaron	–	–	–
4	Birem Bayeun	–	–	–
5	Rantau Selamat	–	–	–
6	Sungai Raya	–	–	–
7	Peureulak	5	3	3
8	Peureulak Timur	–	–	–
9	Peureulak Barat	1	1	2
10	Ranto Peureulak	–	–	–
11	Idi Rayeuk	6	8	7
12	Peudawa	–	–	–
13	Banda Alam	–	1	–
14	Idi Tunong	1	2	1
15	Darul Ihsan	–	–	–
16	Idi Timur	–	–	–
17	Darul Aman	1	1	1
18	Nurussalam	–	–	–
19	Darul Falah	–	–	–
20	Julok	1	2	3
21	Indra Makmur	1	–	1
22	Pante Bidari	3	3	9
23	Simpang Ulim	2	1	1
24	Madat	–	1	1
Aceh Timur		21	23	29

Catatan/Note: ¹ Desa pada tabel ini termasuk Unit Permukiman Transmigrasi (UPT) yang masih dibina oleh kementerian terkait dan nagari di Provinsi Sumatera Barat/Villages in this table include Transmigration Settlement Unit which is still fostered by the relevant ministries and the nagari in the Province of Sumatera Barat

Sumber/Source: BPS, Pendataan Potensi Desa (Podes)/BPS-Statistics Indonesia, Village Potential Data Collecting

Tabel 4.2.2 Jumlah Tenaga Kesehatan Menurut Kecamatan, 2019*
Table Number of Medical Personnel by Subdistrict, 2019*

	Kecamatan Subdistrict	Dokter Doctor	Perawat Nurse	Bidan Midwife	Farmasi Pharmaceutical	Ahli Gizi Nutritionist
	(1)	(2)	(3)	(4)	(5)	(6)
1	Serbajadi	1	9	28	1	2
2	Simpang Jernih	2	8	11	1	0
3	Peunaron	3	11	23	1	2
4	Birem Bayeun	3	19	62	1	4
5	Rantau Selamat	3	80	43	1	4
6	Sungai Raya	4	12	35	1	2
7	Peureulak	52	174	150	6	10
8	Peureulak Timur	2	13	42	1	2
9	Peureulak Barat	3	12	35	1	0
10	Ranto Peureulak	3	18	47	1	0
11	Idi Rayeuk	54	36	134	8	2
12	Peudawa	2	17	37	0	2
13	Banda Alam	3	10	22	2	2
14	Idi Tunong	2	15	31	0	0
15	Darul Ihsan	2	3	17	0	3
16	Idi Timur	84	191	102	14	4
17	Darul Aman	2	30	60	2	2
18	Nurussalam	4	21	36	1	3
19	Darul Falah	2	6	15	1	0
20	Julok	4	34	52	1	4
21	Indra Makmur	13	15	22	2	4
22	Pante Bidari	8	36	28	2	6
23	Simpang Ulim	6	28	42	3	8
24	Madat	6	28	37	1	0
	Aceh Timur	268	826	1 111	52	66

Catatan/Note: Data tahun 2020 belum tersedia/Data for 2020 is not available

Sumber/Source: Kementerian Kesehatan/ Ministry of Health, <http://sisdmk.bppsdkm.kemkes.go.id>

Tabel
Table 4.2.3

Jumlah Rumah Sakit Umum, Rumah Sakit Khusus, Rumah Sakit/ Rumah Bersalin, Puskesmas, Klinik/Balai Kesehatan, Posyandu, dan Polindes Menurut Kecamatan, 2019-2020
Number of General Hospital, Special Hospital, Maternity Hospital and Public Health Center, Medical Clinic, Integrated Service Post, Village maternity Cottage by Subdistrict, 2019-2020

Kecamatan Subdistrict	Rumah Sakit Umum General Hospital		Rumah Sakit Khusus Special Hospital	
	2019	2020	2019	2020
(1)	(2)	(3)	(4)	(5)
1 Serbajadi	0	0	0	0
2 Simpang Jernih	0	0	0	0
3 Peunaron	0	0	0	0
4 Birem Bayeun	0	0	0	0
5 Rantau Selamat	0	0	0	0
6 Sungai Raya	0	0	0	0
7 Peureulak	1	0	1	0
8 Peureulak Timur	0	0	0	0
9 Peureulak Barat	0	0	0	0
10 Ranto Peureulak	0	0	0	0
11 Idi Rayeuk	1	0	1	0
12 Peudawa	0	0	0	0
13 Banda Alam	0	0	0	0
14 Idi Tunong	0	0	0	0
15 Darul Ihsan	0	0	0	0
16 Idi Timur	1	0	1	0
17 Darul Aman	0	0	0	0
18 Nurussalam	0	0	0	0
19 Darul Falah	0	0	0	0
20 Julok	0	0	0	0
21 Indra Makmur	0	0	0	0
22 Pante Bidari	0	0	0	0
23 Simpang Ulim	0	0	0	0
24 Madat	0	0	0	0
Aceh Timur	3	0	3	0

Lanjutan Tabel/*Continued Table 4.2.3*

	Kecamatan Subdistrict	Rumah Sakit Bersalin/ Rumah Bersalin Maternity Hospital		Puskesmas Public Health Center	
		2019	2020	2019	2020
	(1)	(6)	(7)	(8)	(9)
1	Serbajadi	0	0	1	1
2	Simpang Jernih	0	0	1	1
3	Peunaron	0	0	1	1
4	Birem Bayeun	0	0	1	1
5	Rantau Selamat	0	0	1	1
6	Sungai Raya	0	0	1	1
7	Peureulak	0	0	1	1
8	Peureulak Timur	0	0	1	1
9	Peureulak Barat	0	0	1	1
10	Ranto Peureulak	0	0	1	1
11	Idi Rayeuk	0	0	1	1
12	Peudawa	0	0	1	1
13	Banda Alam	0	0	1	1
14	Idi Tunong	0	0	1	1
15	Darul Ihsan	0	0	1	1
16	Idi Timur	0	0	1	1
17	Darul Aman	0	0	1	1
18	Nurussalam	0	0	1	1
19	Darul Falah	0	0	1	1
20	Julok	0	0	1	1
21	Indra Makmur	0	0	2	2
22	Pante Bidari	0	0	2	2
23	Simpang Ulim	0	0	1	1
24	Madat	0	0	1	1
	Aceh Timur	0	0	26	26

Lanjutan Tabel/Continued Table 4.2.3

	Kecamatan Subdistrict	Klinik/Balai Kesehatan Medical Clinic		Posyandu* Integrated Service Post		Polindes Village Maternity Cottage	
		2019	2020	2019	2020	2019	2020
	(1)	(10)	(11)	(12)	(13)	(14)	(15)
1	Serbajadi	0	---	20	---	11	---
2	Simpang Jernih	0	---	8	---	2	---
3	Peunaron	1	---	19	---	4	---
4	Birem Bayeun	3	---	42	---	0	---
5	Rantau Selamat	0	---	21	---	1	---
6	Sungai Raya	0	---	24	---	8	---
7	Peureulak	2	---	30	---	6	---
8	Peureulak Timur	1	---	20	---	6	---
9	Peureulak Barat	1	---	28	---	1	---
10	Ranto Peureulak	1	---	29	---	1	---
11	Idi Rayeuk	2	---	43	---	16	---
12	Peudawa	0	---	19	---	1	---
13	Banda Alam	0	---	16	---	1	---
14	Idi Tunong	2	---	27	---	0	---
15	Darul Ihsan	0	---	17	---	0	---
16	Idi Timur	0	---	13	---	0	---
17	Darul Aman	1	---	45	---	3	---
18	Nurussalam	2	---	32	---	1	---
19	Darul Falah	0	---	11	---	2	---
20	Julok	1	---	37	---	2	---
21	Indra Makmur	1	---	30	---	4	---
22	Pante Bidari	1	---	52	---	4	---
23	Simpang Ulim	0	---	26	---	12	---
24	Madat	1	---	33	---	1	---
	Aceh Timur	20	---	642	---	87	---

Catatan/Note: * Posyandu Tidak Memiliki bangunan Fisik (di adakan dimenasah Gampong)

*Sumber/Source: Dinas Kesehatan Kabupaten Aceh Timur/Department of Healthy of Aceh Timur Regency

Tabel
Table 4.2.4**Jumlah Dokter Spesialis, Dokter Umum, dan Dokter Gigi Menurut Sarana Pelayanan Kesehatan di Kabupaten Aceh Timur, 2018***
Number of Specialist Doctor, Generalist Doctor, and Dentist by Type of Health Facility in Aceh Timur Regency, 2018*

Unit Kerja Work Unit	Dokter Spesialis Specialist Doctors	Dokter Umum Generalist Doctors	Dokter Gigi Dentist
(1)	(2)	(3)	(4)
Puskesmas/Public Health Center	0	51	21
RSUD dr. Zubir Mahmud/dr. Zubir Mahmud Hospital	24	24	2
RSU Abdul Aziz Syah/ Abdul Aziz Syah Hospital	8	15	2
RS Graha Bunda/Graha Bunda Hospital	20	9	2
Aceh Timur	52	99	27

Catatan/Note: Data tahun 2019-2020 belum tersedia/Data for 2019-2020 is not available

Sumber/Source: Dinas Kesehatan Kabupaten Aceh Timur/Department of Healthy of Aceh Timur Regency

Tabel 4.2.5 Jumlah Balita yang Pernah Mendapat Imunisasi Menurut Jenis Imunisasi, 2015-2018*
Number of Children Under Five Years Who Had Immunization by Type of Immunization, 2015-2018*

Jenis Imunisasi Type of Immunization	2015	2016	2017	2018
(1)	(2)	(3)	(4)	(5)
BCG	6 421	6 377	6 373	6 143
Campak/Measles	5 850	6 305	5 951	5 715
DPT 1	6 305	6 466	6 381	5 791
DPT 2	5 752	5 964	6 092	5 525
DPT 3	5 565	5 700	5 867	5 249
Polio 1	7 120	7 508	7 242	6 967
Polio 2	6 799	7 399	6 898	6 634
Polio 3	6 300	7 088	6 719	6 351
Polio 4	6 274	7 113	6 535	5 966
Hepatitis B 1	6 305	6 466	6 381	5 791
Hepatitis B 2	5 752	5 964	6 092	5 525
Hepatitis B 3	5 565	5 700	5 867	5 249
Aceh Timur	74 008	78 050	76 398	70 906

Catatan/Note: Data tahun 2019-2020 belum tersedia/Data for 2019-2020 is not available

Sumber/Source: Dinas Kesehatan Kabupaten Aceh Timur/Department of Healthy of Aceh Timur Regency

Tabel
Table 4.2.6

**Jumlah Bayi Lahir, Bayi Berat Badan Lahir Rendah (BBLR),
BBLR Dirujuk, dan Bergizi Kurang, 2012 - 2018***
**Number of Births, Babies with Low Birth Weights (LBW),
Treated LBW, and Malnutrition Cases, 2012 - 2018***

Tahun Year	Bayi Lahir Births	BBLR/LBW		Gizi Kurang Malnutrition
		Jumlah Total	Dirujuk Treated	
(1)	(2)	(3)	(4)	(5)
2012	8 296	---	---	13
2013	8 226	26	---	21
2014	8 294	85	---	28
2015	8 430	74	---	19
2016	8 073	123	---	20
2017	8 516	144	---	10
2018	8 956	108	108	8

Catatan/Note: Data tahun 2019-2020 belum tersedia/Data for 2019-2020 is not available

Sumber/Source: Dinas Kesehatan Kabupaten Aceh Timur/Department of Healthy of Aceh Timur Regency

Tabel
Table 4.2.7

Jumlah Ibu Hamil, Melakukan Kunjungan K1, Melakukan Kunjungan K4, Kurang Energi Kronis (KEK), dan Mendapat Tablet Zat Besi (Fe) di Kabupaten Aceh Timur, 2014-2017*
Number of Pregnant Women, Those with One Visit and four Visits of Antenatal Care, Chronic Energy Deficiency (CED), and Receiving Iron Supplement in Aceh Timur Regency, 2014-2017*

Tahun Year	Jumlah Ibu Hamil Pregnant Women	Melakukan Kunjungan K1 One Visit	Melakukan Kunjungan K4 Four Visits	Kurang Energi Kronis (KEK) Chronic Energy Deficiency (CED)	Mendapat Zat Besi (Fe) Receiving Iron Supplement
(1)	(2)	(3)	(4)	(5)	(6)
2017	11 430	10 052	8 424	978	4 532
2016	11 506	8 794	7 244	569	5 719
2015	11 895	8 782	7 550	586	6 293
2014	9 747	8 909	7 238	686	7 365

Catatan/Note: Data tahun 2018-2020 belum tersedia/Data for 2018-2020 is not available

Sumber/Source: Dinas Kesehatan Kabupaten Aceh Timur/Department of Healthy of Aceh Timur Regency

Tabel
Table 4.2.8

Jumlah Kasus HIV/AIDS, IMS, DBD, Diare, TB, dan Malaria Menurut Kecamatan di Kabupaten Aceh Timur, 2020
Number of Cases of HIV/AIDS, Sexually Transmitted Infection, Dengue Fever, Diarrhea, Tuberculosis (TB) and Malaria by Subdistrict in Aceh Timur Regency, 2020

<i>Kecamatan</i> <i>Subdistrict</i>	<i>HIV/AIDS</i> <i>HIV/AIDS</i>	<i>IMS</i> <i>Sexually</i> <i>Transmitted</i> <i>Infection</i>	<i>DBD</i> <i>Dengue</i> <i>Fever</i>	<i>Diare</i> <i>Diarrhea</i>	<i>TB</i> <i>Tuber-</i> <i>culosis</i>	<i>Malaria</i> <i>Malaria</i>
(1)	(2)	(3)	(4)	(5)	(6)	(7)
1 Serbajadi	0	0	0	74	4	0
2 Simpang Jernih	0	0	0	99	5	0
3 Peunaron	0	0	0	252	6	1
4 Birem Bayeun	0	0	0	615	8	0
5 Rantau Selamat	1	0	0	360	17	0
6 Sungai Raya	1	0	1	221	7	0
7 Peureulak	1	0	0	298	38	0
8 Peureulak Timur	0	0	0	182	4	0
9 Peureulak Barat	0	0	0	368	14	0
10 Ranto Peureulak	1	0	1	172	13	0
11 Idi Rayeuk	4	0	0	318	32	0
12 Peudawa	1	0	0	167	6	0
13 Banda Alam	0	0	0	190	2	0
14 Idi Tunong	1	0	0	206	7	0
15 Darul Ihsan	0	0	0	197	7	0
16 Idi Timur	0	0	0	81	7	0
17 Darul Aman	0	0	0	266	9	0
18 Nurussalam	1	0	0	184	7	0
19 Darul Falah	0	0	0	117	4	0
20 Julok	0	0	0	352	20	0
21 Indra Makmur	0	0	1	605	13	0
22 Pante Bidari	0	0	0	511	8	0
23 Simpang Ulim	0	0	0	273	10	0
24 Madat	1	0	0	323	14	0
Aceh Timur	12	0	3	6 431	262	1

Catatan/Note: Data tahun 2020 belum tersedia/Data for 2020 is not available

Sumber/Source: Dinas Kesehatan Kabupaten Aceh Timur/Department of Healthy of Aceh Timur Regency

Tabel 4.2.9 **Jumlah Pasangan Usia Subur dan Peserta KB Aktif Menurut Kecamatan di Kabupaten Aceh Timur, 2018***
Table 4.2.9 **Number of Eligible Couples and Family Planning Participants by Subdistrict in Aceh Timur Regency, 2018***

	Kecamatan Subdistrict	Jumlah PUS Eligible Couples	Peserta KB Aktif Family Planning Participants			Kondom Condom
			IUD	MOW	MOP	
	(1)	(2)	(3)	(4)	(5)	(6)
1	Serbajadi	1 109	0	0	0	0
2	Simpang Jernih	659	0	0	0	0
3	Peunaron	1 726	1	0	0	0
4	Birem Bayeun	4 577	15	2	0	0
5	Rantau Selamat	1 837	0	0	0	1
6	Sungai Raya	1 897	2	0	0	0
7	Peureulak	6 301	0	0	0	1
8	Peureulak Timur	2 698	0	0	0	2
9	Peureulak Barat	2 748	0	0	0	0
10	Ranto Peureulak	4 408	5	4	0	1
11	Idi Rayeuk	6 408	0	0	0	0
12	Peudawa	2 414	0	0	0	0
13	Banda Alam	1 390	1	4	0	3
14	Idi Tunong	1 891	0	2	0	15
15	Darul Ihsan	1 088	0	0	0	0
16	Idi Timur	809	1	0	0	10
17	Darul Aman	3 084	0	0	0	0
18	Nurussalam	2 956	0	0	0	3
19	Darul Falah	664	0	0	0	4
20	Julok	4 325	21	32	0	41
21	Indra Makmur	2 970	1	1	0	4
22	Pante Bidari	4 358	10	10	0	21
23	Simpang Ulim	3 436	0	0	0	2
24	Madat	4 281	1	0	0	4
	Aceh Timur	68 034	58	55	0	112

Lanjutan Tabel/Continued Table 4.2.9

	Kecamatan Subdistrict	Peserta KB Aktif Family Planning Participants			Jumlah Total
		Implan Implants	Suntikan Injection	Pil Pill	
	(1)	(3)	(4)	(5)	(6)
1	Serbajadi	15	180	49	244
2	Simpang Jernih	0	12	7	19
3	Peunaron	0	0	0	1
4	Birem Bayeun	4	10	20	51
5	Rantau Selamat	0	1	1	3
6	Sungai Raya	0	5	6	13
7	Peureulak	0	59	54	114
8	Peureulak Timur	2	7	1	12
9	Peureulak Barat	0	8	2	10
10	Ranto Peureulak	1	8	10	29
11	Idi Rayeuk	0	3	2	5
12	Peudawa	0	2	4	6
13	Banda Alam	1	37	33	79
14	Idi Tunong	0	4	3	24
15	Darul Ihsan	0	0	1	1
16	Idi Timur	2	20	15	48
17	Darul Aman	1	4	4	9
18	Nurussalam	0	46	12	61
19	Darul Falah	0	4	7	15
20	Julok	20	57	92	263
21	Indra Makmur	10	55	36	107
22	Pante Bidari	27	89	9	166
23	Simpang Ulim	4	32	3	41
24	Madat	3	12	15	35
	Aceh Timur	90	655	386	1 356

Catatan/Note: Data tahun 2019-2020 belum tersedia/Data for 2019-2020 is not available

Sumber/Source: Dinas Kesehatan Kabupaten Aceh Timur/Department of Healthy of Aceh Timur Regency

Tabel 4.2.10 **Jumlah Kasus Penyakit Menurut Kabupaten/Kota dan Jenis Penyakit di Kabupaten Aceh Timur, 2018***
Table 4.2.10 **Diseases in Aceh Timur Regency, 2018***

	Kecamatan Subdistrict	Malaria (Suspek) Malaria (Suspect)	TB Paru Tuberculosis	Pneumonia Pneumonia	Kusta Leprosy
	(1)	(2)	(3)	(4)	(5)
1	Serbajadi	---	---	---	---
2	Simpang Jernih	---	---	---	---
3	Peunaron	---	---	---	---
4	Birem Bayeun	---	---	---	---
5	Rantau Selamat	---	---	---	---
6	Sungai Raya	---	---	---	---
7	Peureulak	---	---	---	---
8	Peureulak Timur	---	---	---	---
9	Peureulak Barat	---	---	---	---
10	Ranto Peureulak	---	---	---	---
11	Idi Rayeuk	---	---	---	---
12	Peudawa	---	---	---	---
13	Banda Alam	---	---	---	---
14	Idi Tunong	---	---	---	---
15	Darul Ihsan	---	---	---	---
16	Idi Timur	---	---	---	---
17	Darul Aman	---	---	---	---
18	Nurussalam	---	---	---	---
19	Darul Falah	---	---	---	---
20	Julok	---	---	---	---
21	Indra Makmur	---	---	---	---
22	Pante Bidari	---	---	---	---
23	Simpang Ulim	---	---	---	---
24	Madat	---	---	---	---
	Aceh Timur	---	---	---	---

Lanjutan Tabel/*Continued Table* 4.2.10

	Kecamatan <i>Subdistrict</i>	Pertusis	Tetanus Non Neonatorum	Tetanus Neonatorum	Campak	Hepatitis B
	(1)	(2)	(3)	(4)	(5)	(6)
1	Serbajadi	0	0	0	0	0
2	Simpang Jernih	0	0	0	0	0
3	Peunaron	0	0	0	0	0
4	Birem Bayeun	0	0	0	2	0
5	Rantau Selamat	0	0	0	0	0
6	Sungai Raya	0	0	0	0	0
7	Peureulak	0	0	1	18	0
8	Peureulak Timur	0	0	0	0	0
9	Peureulak Barat	0	0	0	23	0
10	Ranto Peureulak	0	0	0	3	0
11	Idi Rayeuk	0	0	0	5	0
12	Peudawa	0	0	0	0	0
13	Banda Alam	0	0	0	0	0
14	Idi Tunong	0	0	1	0	0
15	Darul Ihsan	0	0	0	1	0
16	Idi Timur	0	0	0	0	0
17	Darul Aman	0	0	0	0	0
18	Nurussalam	0	0	0	0	0
19	Darul Falah	0	0	0	0	0
20	Julok	1	0	0	10	0
21	Indra Makmur	0	0	0	3	0
22	Pante Bidari	0	0	0	0	0
23	Simpang Ulim	0	0	0	1	0
24	Madat	0	0	1	1	0
	Aceh Timur	1	0	3	67	0

Catatan/*Note*: Data tahun 2019-2020 belum tersedia/*Data for 2019-2020 is not available*

Sumber/*Source*: Dinas Kesehatan Kabupaten Aceh Timur/*Department of Healthy of Aceh Timur Regency*

Tabel
Table 4.2.11**Jumlah Ibu Hamil, Nifas, dan Persalinan Ditolong Tenaga Kesehatan Menurut Kecamatan di Kabupaten Aceh Timur, 2018***
Number of Pregnancy and Post Natal Mother by Subdistrict in Aceh Timur Regency, 2018*

	<i>Kecamatan Subdistrict</i>	<i>Puskesmas Public Health Care</i>	<i>Ibu Hamil Pregnant</i>	<i>Ibu Nifas Post Natal</i>	<i>Persalinan Ditolong Tenaga Kesehatan</i>
	(1)	(2)	(3)	(4)	(5)
1	Serbajadi	Serbajadi	182	174	114
2	Simpang Jernih	Simpang Jernih	109	104	75
3	Peunaron	Peunaron	267	254	185
4	Birem Bayeun	Birem Bayeun	799	762	628
5	Rantau Selamat	Rantau Selamat	362	345	233
6	Sungai Raya	Sungai Raya	343	327	260
7	Peureulak	Peureulak	1 256	1 198	980
8	Peureulak Timur	Peureulak Timur	400	382	341
9	Peureulak Barat	Peureulak Barat	436	417	371
10	Ranto Peureulak	Ranto Peureulak	699	668	580
11	Idi Rayeuk	Idi Rayeuk	1 037	990	762
12	Peudawa	Peudawa	328	315	270
13	Banda Alam	Keude Gerubak	237	226	200
14	Idi Tunong	Idi Tunong	280	268	228
15	Darul Ihsan	Darul Ihsan	175	167	175
16	Idi Timur	Idi Timur	169	162	144
17	Darul Aman	Darul Aman	541	516	443
18	Nurussalam	Nurussalam	479	457	361
19	Darul Falah	Darul Falah	92	88	80
20	Julok	Julok	743	709	573
21	Indra Makmur	Alue Ie Mirah	279	266	248
		Perkebunan Inti	219	209	95
22	Pante Bidari	Matang Pudeng	290	277	238
		Pante Bidari	389	372	259
23	Simpang Ulim	Simpang Ulim	564	539	459
24	Madat	Madat	731	698	567
	Aceh Timur		11 406	10 890	8 869

Catatan/Note: Data tahun 2019-2020 belum tersedia/Data for 2019-2020 is not available

Sumber/SOURCE: Dinas Kesehatan Kabupaten Aceh Timur/Department of Healthy of Aceh Timur Regency

Tabel 4.2.12
Table

Jumlah Persalinan, Bayi Lahir Hidup, Lahir Mati, dan Meninggal Menurut Kecamatan di Kabupaten Aceh Timur, 2018*
Number of Pre Natal, Life Birth, Died Birth, and All Died by Subdistrict in Aceh Timur Regency, 2018*

	Kecamatan Subdistrict	Puskesmas Public Health Care	Jumlah Bayi/Number of Baby		
			Lahir Hidup	Lahir Mati	Kematian Bayi
	(1)	(2)	(3)	(4)	(5)
1	Serbajadi	Serbajadi	140	2	1
2	Simpang Jernih	Simpang Jernih	76	0	2
3	Peunaron	Peunaron	184	5	1
4	Birem Bayeun	Birem Bayeun	633	3	7
5	Rantau Selamat	Rantau Selamat	233	2	2
6	Sungai Raya	Sungai Raya	258	2	2
7	Peureulak	Peureulak	984	8	9
8	Peureulak Timur	Peureulak Timur	342	2	2
9	Peureulak Barat	Peureulak Barat	371	2	5
10	Ranto Peureulak	Ranto Peureulak	598	1	0
11	Idi Rayeuk	Idi Rayeuk	757	7	5
12	Peudawa	Peudawa	270	2	2
13	Banda Alam	Keude Gerubak	200	2	3
14	Idi Tunong	Idi Tunong	230	0	1
15	Darul Ihsan	Darul Ihsan	175	1	3
16	Idi Timur	Idi Timur	144	1	0
17	Darul Aman	Darul Aman	444	5	1
18	Nurussalam	Nurussalam	392	4	4
19	Darul Falah	Darul Falah	80	1	2
20	Julok	Julok	501	5	8
21	Indra Makmur	Alue Ie Mirah	256	3	1
		Perkebunan Inti	93	2	
22	Pante Bidari	Matang Pudeng	239	0	0
		Pante Bidari	259	3	2
23	Simpang Ulim	Simpang Ulim	464	3	3
24	Madat	Madat	568	2	0
	Aceh Timur		8 891	68	67

Catatan/Note: Data tahun 2020 belum tersedia/Data for 2020 is not available

Sumber/Source: Dinas Kesehatan Kabupaten Aceh Timur/Department of Healthy of Aceh Timur Regency

Tabel
Table 4.2.13**Jumlah Dokter Menurut Kecamatan di Kabupaten Aceh Timur, 2018***
Number of Doctors by Subdistrict in Aceh Timur Regency, 2018*

Kecamatan Subdistrict	Unit Kerja Unit	Dokter Umum (PNS) Doctor	Dokter Gigi (PNS) Dentist	Dokter Spesialis Specialist
(1)	(2)	(3)	(4)	(5)
Serbajadi	PKM Lokop	1	0	0
Simpang Jernih	PKM Simpang Jernih	2	0	0
Peunaron	PKM Peunaron	0	1	0
Birem Bayeun	PKM Birem Bayeun	2	1	0
Rantau Selamat	PKM Rantau Selamat	2	1	0
Sungai Raya	PKM Sungai Raya	2	2	0
Peureulak	PKM Peureulak	4	2	0
Peureulak Timur	PKM Peureulak Timur	1	1	0
Peureulak Barat	PKM Peureulak Barat	2	1	0
Ranto Peureulak	PKM Ranto Peureulak	2	1	0
Idi Rayeuk	PKM Idi Rayeuk	2	1	0
Peudawa	PKM Peudawa	2	0	0
Banda Alam	PKM Banda Alam	2	1	0
Idi Tunong	PKM Idi Tunong	2	0	0
Darul Ihsan	PKM Darul Ihsan	2	0	0
Idi Timur	PKM Idi Timur	1	0	0
Darul Aman	PKM Darul Aman	1	0	0
Nurussalam	PKM Nurussalam	1	1	0
Darul Falah	PKM Darul Falah	1	0	0
Julok	PKM Julok	1	1	0

Lanjutan Tabel/*Continued Table* 4.2.13

Kecamatan <i>Subdistrict</i>	Unit Kerja Unit	Dokter Umum (PNS) Doctor	Dokter Gigi (PNS) Dentist	Dokter Spesialis Specialist
(1)	(2)	(3)	(4)	(5)
Indra Makmur	PKM Alue le Mirah	2	1	0
Indra Makmur	PKM Perkebunan Inti	2	1	0
Pantee Bidari	PKM Matang Pudeng	2	0	0
Pantee Bidari	PKM Pante Bidari	1	1	0
Simpang Ulim	PKM Simpang Ulim	3	0	0
Madat	PKM Madat	3	0	0
Sub Jumlah I (Puskesmas)		46	17	0
RS Zubir Mahmud		9	1	24
RS Sultan Abdul Azizi Syah		9	2	8
RS Graha Bunda		0	0	20
Dinas Kesehatan		2	0	0
Aceh Timur		66	20	52

Lanjutan Tabel/Continued Table 4.2.13

Kecamatan Subdistrict	Unit Kerja Unit	Dokter Umum (PTT) Doctor	Dokter Gigi (PTT) Dentist	Jumlah Total
(1)	(2)	(3)	(4)	(5)
Serbajadi	PKM Lokop	0	0	0
Simpang Jernih	PKM Simpang Jernih	0	0	0
Peunaron	PKM Peunaron	2	0	2
Birem Bayeun	PKM Birem Bayeun	0	0	0
Rantau Selamat	PKM Rantau Selamat	0	0	0
Sungai Raya	PKM Sungai Raya	0	0	0
Peureulak	PKM Peureulak	1	0	1
Peureulak Timur	PKM Peureulak Timur	0	0	0
Peureulak Barat	PKM Peureulak Barat	0	0	0
Ranto Peureulak	PKM Ranto Peureulak	0	0	0
Idi Rayeuk	PKM Idi Rayeuk	0	0	0
Peudawa	PKM Peudawa	0	0	0
Banda Alam	PKM Banda Alam	0	0	0
Idi Tunong	PKM Idi Tunong	0	0	0
Darul Ihsan	PKM Darul Ihsan	0	0	0
Idi Timur	PKM Idi Timur	0	0	0
Darul Aman	PKM Darul Aman	0	0	1
Nurussalam	PKM Nurussalam	0	0	2
Darul Falah	PKM Darul Falah	0	0	1
Julok	PKM Julok	0	0	2

Lanjutan Tabel/*Continued Table* 4.2.13

Kecamatan <i>Subdistrict</i>	Unit Kerja Unit	Dokter Umum (PTT) Doctor	Dokter Gigi (PTT) Dentist	Jumlah <i>Total</i>
(1)	(2)	(3)	(4)	(5)
Indra Makmur	PKM Alue le Mirah	0	0	3
Indra Makmur	PKM Perkebunan Inti	1	0	4
Pantee Bidari	PKM Matang Pudeng	0	0	2
Pantee Bidari	PKM Pante Bidari	0	0	2
Simpang Ulim	PKM Simpang Ulim	0	0	3
Madat	PKM Madat	0	0	3
Sub Jumlah I (Puskesmas)		4	0	67
RS Zubir Mahmud		15	0	49
RS Sultan Abdul Azizi Syah		6	1	26
RS Graha Bunda		9	2	31
Dinas Kesehatan		0	0	2
Aceh Timur		34	3	175

Catatan/*Note*: Data tahun 2020 belum tersedia/*Data for 2020 is not available*

Sumber/*Source*: Dinas Kesehatan Kabupaten Aceh Timur/*Department of Healthy of Aceh Timur Regency*

Tabel
Table 4.2.14**Jumlah Tenaga Kesehatan Selain Dokter Menurut
Kecamatan di Kabupaten Aceh Timur, 2019***
**Number of Paramedics by Subdistrict in Aceh Timur
Regency, 2019***

<i>Kecamatan Subdistrict</i>	<i>Unit Kerja Unit</i>	<i>Bidan* Midwife</i>	<i>Perawat Nurse</i>	<i>Farmasi Pharmacist</i>	<i>Ahli Gizi Nutricionist</i>
(1)	(2)	(3)	(4)	(5)	(6)
Serbajadi	PKM Lokop	29	11	1	1
Simpang Jernih	PKM Simpang Jernih	14	10	1	1
Peunaron	PKM Peunaron	19	15	0	0
Birem Bayeun	PKM Birem Bayeun	57	20	1	2
Rantau Selamat	PKM Rantau Selamat	41	16	1	2
Sungai Raya	PKM Sungai Raya	39	12	1	1
Peureulak	PKM Peureulak	61	38	2	2
Peureulak Timur	PKM Peureulak Timur	8	5	0	0
Peureulak Barat	PKM Peureulak Barat	43	18	1	1
Ranto Peureulak	PKM Ranto Peureulak	30	17	0	0
Idi Rayeuk	PKM Idi Rayeuk	47	26	1	1
Peudawa	PKM Peudawa	75	27	1	1
Banda Alam	PKM Banda Alam	40	18	0	0
Idi Tunong	PKM Idi Tunong	22	14	0	1
Darul Ihsan	PKM Darul Ihsan	36	18	1	0
Idi Timur	PKM Idi Timur	18	6	0	1
Darul Aman	PKM Darul Aman	62	34	2	2
Nurussalam	PKM Nurussalam	39	26	2	2
Darul Falah	PKM Darul Falah	14	16	0	0

Lanjutan Tabel/*Continued Table* 4.2.14

<i>Kecamatan Subdistrict</i>	<i>Unit Kerja Unit</i>	<i>Bidan* Midwife</i>	<i>Perawat Nurse</i>	<i>Farmasi Pharmacist</i>	<i>Ahli Gizi Nutritionist</i>
(1)	(2)	(3)	(4)	(5)	(6)
Julok	PKM Julok	53	38	3	0
Indra Makmur	PKM Alue le Mirah	15	8	1	2
Indra Makmur	PKM Perkebunan Inti	9	6	0	1
Pantee Bidari	PKM Matang Pudeng	23	16	0	2
Pantee Bidari	PKM Pante Bidari	23	26	0	1
Simpang Ulim	PKM Simpang Ulim	45	29	3	2
Madat	PKM Madat	38	31	1	1
Sub Jumlah I (Puskesmas)		926	508	23	27
RS Zubir Mahmud		97	206	22	6
RS Sultan Abdul Azizi Syah		79	221	25	4
RS Graha Bunda		69	31	17	
Sub Jumlah I (Rumah Sakit)		245	458	64	10
Dinas Kesehatan		8	10	7	2
Aceh Timur		1179	976	94	39

* Termasuk Bidan PTT

Catatan/*Note*: Data tahun 2020 belum tersedia/*Data for 2020 is not available*Sumber/*Source*: Dinas Kesehatan Kabupaten Aceh Timur/*Department of Healthy of Aceh Timur Regency*

Tabel 4.2.15 Jumlah Sarana Kesehatan Dasar Menurut Kecamatan di Kabupaten Aceh Timur, 2019*
Number of Primary Health Facilities by Subdistrict in Aceh Timur Regency, 2019*

	Kecamatan Subdistrict	Praktek Dokter Umum	Praktek Dokter Gigi	Puskesmas	Pustu	
					Aktif	Tidak Aktif
	(1)	(2)	(3)	(4)	(5)	(6)
1	Serbajadi	0	0	1	3	0
2	Simpang Jernih	0	0	1	1	0
3	Peunaron	0	0	1	0	0
4	Birem Bayeun	2	0	1	7	0
5	Rantau Selamat	0	0	1	4	0
6	Sungai Raya	0	0	1	1	0
7	Peureulak	4	1	2	6	0
8	Peureulak Timur	0	0	1	3	0
9	Peureulak Barat	0	0	1	1	0
10	Ranto Peureulak	1	0	1	4	0
11	Idi Rayeuk	6	0	1	3	0
12	Peudawa	1	1	1	1	0
13	Banda Alam	0	0	1	2	0
14	Idi Tunong	0	0	1	0	0
15	Darul Ihsan	0	0	1	0	0
16	Idi Timur	0	0	1	1	0
17	Darul Aman	0	0	1	5	0
18	Nurussalam	1	0	1	4	0
19	Darul Falah	0	0	1	0	0
20	Julok	1	1	1	5	0
21	Indra Makmur	0	0	2	6	0
22	Pante Bidari	2	0	2	3	0
23	Simpang Ulim	0	0	1	3	0
24	Madat	1	0	1	3	0
	Aceh Timur	19	3	27	66	0

Lanjutan Tabel/*Continued Table* 4.2.15

	Kecamatan <i>Subdistrict</i>	Puskesmas Keliling	Praktek Bidan	Poskesdes		Toko Obat	Apotik
				Aktif	Tidak Aktif		
	(1)	(7)	(8)	(9)	(10)	(11)	(12)
1	Serbajadi	2	0	11	0	0	0
2	Simpang Jernih	2	0	7	0	0	0
3	Peunaron	2	1	4	0	0	0
4	Birem Bayeun	2	2	19	0	0	0
5	Rantau Selamat	1	0	8	0	0	0
6	Sungai Raya	1	4	8	0	1	1
7	Peureulak	2	5	12	0	3	7
8	Peureulak Timur	1	1	9	0	0	0
9	Peureulak Barat	1	4	12	0	0	3
10	Ranto Peureulak	2	1	9	0	0	0
11	Idi Rayeuk	2	17	14	0	2	11
12	Peudawa	1	1	13	0	2	0
13	Banda Alam	1	0	8	0	0	0
14	Idi Tunong	1	2	10	0	0	0
15	Darul Ihsan	2	1	7	0	0	0
16	Idi Timur	1	1	8	0	0	0
17	Darul Aman	2	3	12	0	8	0
18	Nurussalam	1	0	13	0	2	0
19	Darul Falah	1	0	7	0	0	0
20	Julok	2	8	23	0	1	3
21	Indra Makmur	1	0	6	0	1	0
22	Pante Bidari	2	6	15	0	3	3
23	Simpang Ulim	2	1	16	0	2	0
24	Madat	2	5	7	0	1	0
	Aceh Timur	37	63	258	0	26	28

Catatan/Note: Data tahun 2020 belum tersedia/*Data for 2020 is not available*

Sumber/Source: Dinas Kesehatan Kabupaten Aceh Timur/*Department of Healthy of Aceh Timur Regency*

Tabel 4.2.16 Jumlah Lokasi Posyandu, dan Kader Aktif Posyandu Menurut Kecamatan di Kabupaten Aceh Timur, 2019*
Table Number of Integrated Health Post, and The Officer by Subdistrict in Aceh Timur Regency, 2019*

	Kecamatan Subdistrict	Puskesmas	Posyandu	Jumlah Kader Aktif
	(1)	(2)	(3)	(4)
1	Serbajadi	PKM Lokop	20	85
2	Simpang Jernih	PKM Simpang Jernih	8	40
3	Peunaron	PKM Peunaron	16	25
4	Birem Bayeun	PKM Birem Bayeun	45	135
5	Rantau Selamat	PKM Rantau Selamat	21	70
6	Sungai Raya	PKM Sungai Raya	20	65
7	Peureulak	PKM Peureulak	27	150
		PKM Lubok Pempeng	14	40
8	Peureulak Timur	PKM Peureulak Timur	21	100
9	Peureulak Barat	PKM Peureulak Barat	29	75
10	Ranto Peureulak	PKM Ranto Peureulak	29	115
11	Idi Rayeuk	PKM Idi Rayeuk	43	175
12	Peudawa	PKM Peudawa	17	85
13	Banda Alam	PKM Banda Alam	16	80
14	Idi Tunong	PKM Idi Tunong	25	125
15	Darul Ihsan	PKM Darul Ihsan	17	80
16	Idi Timur	PKM Idi Timur	13	65
17	Darul Aman	PKM Darul Aman	45	225
18	Nurussalam	PKM Nurussalam	32	155
19	Darul Falah	PKM Darul Falah	11	55
20	Julok	PKM Julok	37	185
21	Indra Makmur	PKM Alue le Mirah	14	40
		PKM Perkebunan Inti	16	25
22	Pante Bidari	PKM Matang Pudeng	26	60
		PKM Pante Bidari	13	65
23	Simpang Ulim	PKM Simpang Ulim	26	115
24	Madat	PKM Madat	26	130
	Aceh Timur		627	2 565

Catatan/Note: Data tahun 2020 belum tersedia/Data for 2020 is not available

Sumber/Source: Dinas Kesehatan Kabupaten Aceh Timur/Department of Healthy of Aceh Timur Regency

Tabel
Table 4.2.17

Kondisi Balita Menurut Kecamatan di Kabupaten Aceh Timur, 2019*
Condition of Baby by Subdistrict in Aceh Timur Regency, 2019*

	Kecamatan Subdistrict	Puskesmas Public Health Care	Jumlah Balita Ditimbang	Kondisi Balita	
				Gizi Kurang	Gizi Buruk
	(1)	(2)	(3)	(4)	(5)
1	Serbajadi	PKM Lokop	531	45	7
2	Simpang Jernih	PKM Simpang Jernih	345	40	23
3	Peunaron	PKM Peunaron	702	88	18
4	Birem Bayeun	PKM Birem Bayeun	2 133	393	110
5	Rantau Selamat	PKM Rantau Selamat	981	176	46
6	Sungai Raya	PKM Sungai Raya	1 285	174	67
7	Peureulak	PKM Peureulak	2 897	242	98
		PKM Lubok Pempeng	554	38	17
8	Peureulak Timur	PKM Peureulak Timur	1 464	271	71
9	Peureulak Barat	PKM Peureulak Barat	1 258	158	45
10	Ranto Peureulak	PKM Ranto Peureulak	2 552	164	51
11	Idi Rayeuk	PKM Idi Rayeuk	2 941	283	56
12	Peudawa	PKM Peudawa	689	156	51
13	Banda Alam	PKM Banda Alam	861	138	67
14	Idi Tunong	PKM Idi Tunong	1 103	134	43
15	Darul Ihsan	PKM Darul Ihsan	656	136	36
16	Idi Timur	PKM Idi Timur	558	95	33
17	Darul Aman	PKM Darul Aman	1 496	192	93
18	Nurussalam	PKM Nurussalam	1 456	216	86
19	Darul Falah	PKM Darul Falah	345	36	5
20	Julok	PKM Julok	1 735	304	105
21	Indra Makmur	PKM Alue Ie Mirah	1 168	241	34
		PKM Perkebunan Inti	510	75	25
22	Pante Bidari	PKM Matang Pudeng	913	91	42
		PKM Pante Bidari	1 224	112	34
23	Simpang Ulim	PKM Simpang Ulim	1 728	383	92
24	Madat	PKM Madat	2 339	322	134
Aceh Timur			34 422	4 703	1 489

Catatan/Note: Data tahun 2020 belum tersedia/Data for 2020 is not available

Sumber/Source: Dinas Kesehatan Kabupaten Aceh Timur/Department of Healthy of Aceh Timur Regency

Tabel 4.2.18 Jumlah Bayi yang Diimunisasi Polio 3 Menurut Kecamatan di Kabupaten Aceh Timur, 2019*
Table Number of Bby Which Have Been Immunize Polio 3 by Subdistrict in Aceh Timur Regency, 2019*

	Kecamatan Subdistrict	Puskesmas Public Health Care	Bayi Sasaran Target Infant	Imunisasi Polio 3	
				Jumlah/ Total	Persentase/ %
	(1)	(2)	(3)	(4)	(5)
1	Serbajadi	PKM Lokop	157	180	114,70
2	Simpang Jernih	PKM Simpang Jernih	93	74	79,15
3	Peunaron	PKM Peunaron	230	135	58,82
4	Birem Bayeun	PKM Birem Bayeun	688	613	89,15
5	Rantau Selamat	PKM Rantau Selamat	311	174	55,88
6	Sungai Raya	PKM Sungai Raya	295	151	51,16
7	Peureulak	PKM Peureulak	895	762	85,13
		PKM Lubok Pempeng	186	106	56,91
8	Peureulak Timur	PKM Peureulak Timur	344	211	61,28
9	Peureulak Barat	PKM Peureulak Barat	376	273	72,64
10	Ranto Peureulak	PKM Ranto Peureulak	602	463	76,89
11	Idi Rayeuk	PKM Idi Rayeuk	893	609	68,20
12	Peudawa	PKM Peudawa	283	152	53,80
13	Banda Alam	PKM Banda Alam	204	65	31,82
14	Idi Tunong	PKM Idi Tunong	241	87	36,05
15	Darul Ihsan	PKM Darul Ihsan	151	122	80,85
16	Idi Timur	PKM Idi Timur	146	43	29,50
17	Darul Aman	PKM Darul Aman	466	99	21,25
18	Nurussalam	PKM Nurussalam	412	237	57,49
19	Darul Falah	PKM Darul Falah	79	54	68,38
20	Julok	PKM Julok	639	284	44,41
21	Indra Makmur	PKM Alue le Mirah	240	129	53,67
		PKM Perkebunan Inti	188	76	40,34
22	Pante Bidari	PKM Matang Pudeng	249	198	79,37
		PKM Pante Bidari	335	83	24,76
23	Simpang Ulim	PKM Simpang Ulim	486	316	65,05
24	Madat	PKM Madat	630	440	69,87
	Aceh Timur		9 821	6 136	62,48

Catatan/Note: Data tahun 2020 belum tersedia/Data for 2020 is not available

Sumber/Sourse: Dinas Kesehatan Kabupaten Aceh Timur/Department of Healthy of Aceh Timur Regency

Tabel
Table 4.2.19**Jumlah Bayi yang Diimunisasi DPT 1 + HB 1 Menurut Kecamatan di Kabupaten Aceh Timur, 2019***
Number of Baby Which Have Been Immunize DPT 1 + HB1 by Subdistrict in Aceh Timur Regency, 2019*

	Kecamatan Subdistrict	Puskesmas Public Health Care	Bayi Sasaran Target Infant	Imunisasi DPT 1 + HB 1	
				Jumlah/ Total	Persentase/ %
	(1)	(2)	(3)	(4)	(5)
1	Serbajadi	PKM Lokop	157	69	43,97
2	Simpang Jernih	PKM Simpang Jernih	93	75	80,22
3	Peunaron	PKM Peunaron	230	145	63,18
4	Birem Bayeun	PKM Birem Bayeun	688	585	85,07
5	Rantau Selamat	PKM Rantau Selamat	311	178	57,17
6	Sungai Raya	PKM Sungai Raya	295	169	57,26
7	Peureulak	PKM Peureulak	895	695	77,64
		PKM Lubok Pempeng	186	68	36,51
8	Peureulak Timur	PKM Peureulak Timur	344	215	62,44
9	Peureulak Barat	PKM Peureulak Barat	376	132	35,12
10	Ranto Peureulak	PKM Ranto Peureulak	602	401	66,59
11	Idi Rayeuk	PKM Idi Rayeuk	893	542	60,70
12	Peudawa	PKM Peudawa	283	173	61,23
13	Banda Alam	PKM Banda Alam	204	45	22,03
14	Idi Tunong	PKM Idi Tunong	241	57	23,62
15	Darul Ihsan	PKM Darul Ihsan	151	60	39,76
16	Idi Timur	PKM Idi Timur	146	16	10,98
17	Darul Aman	PKM Darul Aman	466	85	18,25
18	Nurussalam	PKM Nurussalam	412	227	55,06
19	Darul Falah	PKM Darul Falah	79	51	64,58
20	Julok	PKM Julok	639	312	48,79
21	Indra Makmur	PKM Alue le Mirah	240	152	63,24
		PKM Perkebunan Inti	188	76	40,34
22	Pante Bidari	PKM Matang Pudeng	249	193	77,37
		PKM Pante Bidari	335	58	17,31
23	Simpang Ulim	PKM Simpang Ulim	486	354	72,87
24	Madat	PKM Madat	630	380	60,35
Aceh Timur			9 821	5 513	56,13

Catatan/Note: Data tahun 2020 belum tersedia/Data for 2020 is not available

Sumber/Sources: Dinas Kesehatan Kabupaten Aceh Timur/Department of Healthy of Aceh Timur Regency

Tabel 4.2.20 Jumlah Bayi yang Diimunisasi DPT 3 + HB 3 Menurut Kecamatan di Kabupaten Aceh Timur, 2019*
Table Number of Baby Which Have Been Immunize DPT 3 + HB3 by Subdistrict in Aceh Timur Regency, 2019*

	Kecamatan Subdistrict	Puskesmas Public Health Care	Bayi Sasaran Target Infant	Imunisasi DPT 3 + HB 3	
				Jumlah/ Total	Persentase/ %
	(1)	(2)	(3)	(4)	(5)
1	Serbajadi	PKM Lokop	157	41	26,13
2	Simpang Jernih	PKM Simpang Jernih	93	73	78,08
3	Peunaron	PKM Peunaron	230	118	51,41
4	Birem Bayeun	PKM Birem Bayeun	688	603	87,69
5	Rantau Selamat	PKM Rantau Selamat	311	153	49,14
6	Sungai Raya	PKM Sungai Raya	295	153	51,83
7	Peureulak	PKM Peureulak	895	708	79,10
		PKM Lubok Pempeng	186	44	23,62
8	Peureulak Timur	PKM Peureulak Timur	344	167	48,50
9	Peureulak Barat	PKM Peureulak Barat	376	88	23,42
10	Ranto Peureulak	PKM Ranto Peureulak	602	385	63,93
11	Idi Rayeuk	PKM Idi Rayeuk	893	526	58,91
12	Peudawa	PKM Peudawa	283	153	54,15
13	Banda Alam	PKM Banda Alam	204	28	13,71
14	Idi Tunong	PKM Idi Tunong	241	27	11,19
15	Darul Ihsan	PKM Darul Ihsan	151	44	29,16
16	Idi Timur	PKM Idi Timur	146	10	6,86
17	Darul Aman	PKM Darul Aman	466	79	16,96
18	Nurussalam	PKM Nurussalam	412	183	44,39
19	Darul Falah	PKM Darul Falah	79	42	53,19
20	Julok	PKM Julok	639	260	40,66
21	Indra Makmur	PKM Alue Ie Mirah	240	99	41,19
		PKM Perkebunan Inti	188	65	34,50
22	Pante Bidari	PKM Matang Pudeng	249	189	75,76
		PKM Pante Bidari	335	30	8,95
23	Simpang Ulim	PKM Simpang Ulim	486	276	56,81
24	Madat	PKM Madat	630	303	48,12
Aceh Timur			9 821	4 847	49,35

Catatan/Note: Data tahun 2020 belum tersedia/Data for 2020 is not available

Sumber/Source: Dinas Kesehatan Kabupaten Aceh Timur/Department of Healthy of Aceh Timur Regency

Tabel
Table 4.2.21

**Jumlah Bayi yang Diimunisasi Campak Menurut
Kecamatan di Kabupaten Aceh Timur, 2019***
*Number of Baby Which Have Been Immunize Measies by
Subdistrict in Aceh Timur Regency, 2019**

	Kecamatan	Puskesmas	Bayi Sasaran	Imunisasi Campak	
	Subdistrict	Public Health Care	Target Infant	Jumlah/ Total	Persentase/ %
	(1)	(2)	(3)	(4)	(5)
1	Serbajadi	PKM Lokop	157	46	29,31
2	Simpang Jernih	PKM Simpang Jernih	93	13	13,90
3	Peunaron	PKM Peunaron	230	30	13,07
4	Birem Bayeun	PKM Birem Bayeun	688	269	39,12
5	Rantau Selamat	PKM Rantau Selamat	311	27	8,67
6	Sungai Raya	PKM Sungai Raya	295	121	40,99
7	Peureulak	PKM Peureulak	895	1	0,11
		PKM Lubok Pempeng	186	0	0,00
8	Peureulak Timur	PKM Peureulak Timur	344	40	11,62
9	Peureulak Barat	PKM Peureulak Barat	376	0	0,00
10	Ranto Peureulak	PKM Ranto Peureulak	602	224	37,20
11	Idi Rayeuk	PKM Idi Rayeuk	893	6	0,67
12	Peudawa	PKM Peudawa	283	72	25,48
13	Banda Alam	PKM Banda Alam	204	12	5,87
14	Idi Tunong	PKM Idi Tunong	241	0	0,00
15	Darul Ihsan	PKM Darul Ihsan	151	0	0,00
16	Idi Timur	PKM Idi Timur	146	2	1,37
17	Darul Aman	PKM Darul Aman	466	0	0,00
18	Nurussalam	PKM Nurussalam	412	0	0,00
19	Darul Falah	PKM Darul Falah	79	0	0,00
20	Julok	PKM Julok	639	26	4,07
21	Indra Makmur	PKM Alue Ie Mirah	240	15	6,24
		PKM Perkebunan Inti	188	0	0,00
22	Pante Bidari	PKM Matang Pudeng	249	104	41,69
		PKM Pante Bidari	335	13	3,88
23	Simpang Ulim	PKM Simpang Ulim	486	60	12,35
24	Madat	PKM Madat	630	53	8,42
Aceh Timur			9 821	1 134	11,55

Catatan/Note: Data tahun 2020 belum tersedia/Data for 2020 is not available

Sumber/Source: Dinas Kesehatan Kabupaten Aceh Timur/Department of Healthy of Aceh Timur Regency

Tabel 4.2.22 Jumlah Bayi yang Diimunisasi BCG Menurut Kecamatan di Kabupaten Aceh Timur, 2019*
Number of Baby Which Have Been Immunize BCG by Subdistrict in Aceh Timur Regency, 2019*

	Kecamatan Subdistrict	Puskesmas Public Health Care	Bayi Sasaran Target Infant	Imunisasi BCG	
				Jumlah/ Total	Persentase/ %
	(1)	(2)	(3)	(4)	(5)
1	Serbajadi	PKM Lokop	157	87	55,44
2	Simpang Jernih	PKM Simpang Jernih	93	61	65,24
3	Peunaron	PKM Peunaron	230	144	62,74
4	Birem Bayeun	PKM Birem Bayeun	688	565	82,17
5	Rantau Selamat	PKM Rantau Selamat	311	189	60,70
6	Sungai Raya	PKM Sungai Raya	295	193	65,39
7	Peureulak	PKM Peureulak	895	566	63,23
		PKM Lubok Pempeng	186	62	33,29
8	Peureulak Timur	PKM Peureulak Timur	344	211	61,28
9	Peureulak Barat	PKM Peureulak Barat	376	139	36,99
10	Ranto Peureulak	PKM Ranto Peureulak	602	382	63,44
11	Idi Rayeuk	PKM Idi Rayeuk	893	551	61,71
12	Peudawa	PKM Peudawa	283	151	53,44
13	Banda Alam	PKM Banda Alam	204	42	20,56
14	Idi Tunong	PKM Idi Tunong	241	43	17,82
15	Darul Ihsan	PKM Darul Ihsan	151	63	41,75
16	Idi Timur	PKM Idi Timur	146	26	17,84
17	Darul Aman	PKM Darul Aman	466	84	18,03
18	Nurussalam	PKM Nurussalam	412	298	72,28
19	Darul Falah	PKM Darul Falah	79	41	51,92
20	Julok	PKM Julok	639	291	45,50
21	Indra Makmur	PKM Alue le Mirah	240	163	67,81
		PKM Perkebunan Inti	188	86	45,65
22	Pante Bidari	PKM Matang Pudeng	249	198	79,37
		PKM Pante Bidari	335	90	26,85
23	Simpang Ulim	PKM Simpang Ulim	486	456	93,86
24	Madat	PKM Madat	630	411	65,27
Aceh Timur			9 821	5 593	56,95

Catatan/Note: Data tahun 2020 belum tersedia/Data for 2020 is not available

Sumber/Source: Dinas Kesehatan Kabupaten Aceh Timur/Department of Healthy of Aceh Timur Regency

Tabel
Table 4.2.23**Jumlah Pasangan Usia Subur dan Pengguna KB Menurut Kecamatan di Kabupaten Aceh Timur, 2020**
Number of Fertile Age Couples and Contraceptive Device Users, 2020

Kecamatan Subdistrict	Pasangan Usia Subur (PUS)	Peserta Keluarga Berencana (KB)	Bina Keluarga Balita	Bina Keluarga Remaja	Bina Keluarga Lansia
(1)	(2)	(3)	(4)	(5)	(6)
1 Serbajadi	528	278	-	-	-
2 Simpang Jernih	1 384	600	7	-	-
3 Peunaron	595	371	-	-	-
4 Birem Bayeun	4 554	3 843	27	27	27
5 Rantau Selamat	1 901	1 225	13	11	11
6 Sungai Raya	1 846	1 166	11	9	9
7 Peureulak	4 945	3 689	16	-	-
8 Peureulak Timur	2 122	1 498	17	14	17
9 Peureulak Barat	1 881	1 299	15	15	7
10 Ranto Peureulak	2 887	2 401	10	-	3
11 Idi Rayeuk	5 021	3 156	35	12	5
12 Peudawa	1 806	1 253	17	17	8
13 Banda Alam	1 308	830	9	2	-
14 Idi Tunong	1 677	1 112	18	18	15
15 Darul Ihsan	1 205	757	-	-	-
16 Idi Timur	1 068	663	13	9	5
17 Darul Aman	3 449	2 390	21	1	-
18 Nurussalam	2 664	1 637	20	15	7
19 Darul Falah	586	328	8	3	2
20 Julok	3 696	2 505	11	7	5
21 Indra Makmur	2 135	1 293	13	5	1
22 Pante Bidari	3 395	2 313	24	22	11
23 Simpang Ulim	2 803	1 904	8	3	1
24 Madat	3 847	2 705	9	8	7
Aceh Timur	57 303	39 216	322	198	141

Sumber/Source: Dinas Pemberdayaan Perempuan, Perlindungan Anak dan Keluarga Kabupaten Aceh Timur/
Department of Women Empowerment, Child and Family Protection of Aceh Timur Regency

4.3 AGAMA DAN SOSIAL LAINNYA RELIGION AND OTHER SOCIAL AFFAIRS

Tabel 4.3.1 Jumlah Penduduk Menurut Kecamatan dan Agama yang Dianut di Kabupaten Aceh Timur, 2020
Population by Subdistrict and Religion in Aceh Timur Regency, 2020

Kecamatan Subdistrict	Islam	Protestan Protestant	Katolik Catholic	Hindu	Budha Buddha	Lainnya Others
(1)	(2)	(3)	(4)	(5)	(6)	(7)
1 Serbajadi	---	---	---	---	---	---
2 Simpang Jernih	---	---	---	---	---	---
3 Peunaron	---	---	---	---	---	---
4 Birem Bayeun	---	---	---	---	---	---
5 Rantau Selamat	---	---	---	---	---	---
6 Sungai Raya	---	---	---	---	---	---
7 Peureulak	---	---	---	---	---	---
8 Peureulak Timur	---	---	---	---	---	---
9 Peureulak Barat	---	---	---	---	---	---
10 Ranto Peureulak	---	---	---	---	---	---
11 Idi Rayeuk	---	---	---	---	---	---
12 Peudawa	---	---	---	---	---	---
13 Banda Alam	---	---	---	---	---	---
14 Idi Tunong	---	---	---	---	---	---
15 Darul Ihsan	---	---	---	---	---	---
16 Idi Timur	---	---	---	---	---	---
17 Darul Aman	---	---	---	---	---	---
18 Nurussalam	---	---	---	---	---	---
19 Darul Falah	---	---	---	---	---	---
20 Julok	---	---	---	---	---	---
21 Indra Makmur	---	---	---	---	---	---
22 Pante Bidari	---	---	---	---	---	---
23 Simpang Ulim	---	---	---	---	---	---
24 Madat	---	---	---	---	---	---
Aceh Timur	---	---	---	---	---	---

Catatan/Note: * Data Tidak Tersedia

Sumber/Source: Kantor Kementerian Agama Kabupaten Aceh Timur / Ministry of Religious Affair of Aceh Timur Regency

Tabel
Table 4.3.2**Jumlah Tempat Peribadatan Menurut Kecamatan di
Kabupaten Aceh Timur, 2019***
*Number of Places of Worship by Subdistrict in Aceh Timur
Regency, 2019**

Kecamatan Subdistrict	Masjid Mosque	Mushola Pray Room	Gereja Church	Pura Temple	Vihara
(1)	(2)	(3)	(4)	(6)	(7)
1 Serbajadi	12	26	0	0	0
2 Simpang Jernih	9	10	0	0	0
3 Peunaron	25	24	0	0	0
4 Birem Bayeun	32	64	0	0	0
5 Rantau Selamat	15	10	0	0	0
6 Sungai Raya	11	9	0	0	0
7 Peureulak	34	41	0	0	0
8 Peureulak Timur	16	26	0	0	0
9 Peureulak Barat	13	25	0	0	0
10 Ranto Peureulak	26	28	0	0	0
11 Idi Rayeuk	15	49	0	0	1
12 Peudawa	8	11	0	0	0
13 Banda Alam	8	18	0	0	0
14 Idi Tunong	7	31	0	0	0
15 Darul Ihsan	6	16	0	0	0
16 Idi Timur	3	17	0	0	0
17 Darul Aman	16	45	0	0	0
18 Nurussalam	11	44	0	0	0
19 Darul Falah	3	45	0	0	0
20 Julok	23	42	0	0	0
21 Indra Makmur	27	19	0	0	0
22 Pante Bidari	18	23	0	0	0
23 Simpang Ulim	15	64	0	0	0
24 Madat	16	26	0	0	0
Aceh Timur	369	713	0	0	1

Catatan/Note: Data tahun 2020 belum tersedia/Data for 2020 is not available

Sumber/Source: Kantor Kementerian Agama Kabupaten Aceh Timur / Ministry of Religious Affair of Aceh Timur Regency

Tabel 4.3.3 Jumlah Desa yang Mengalami Bencana Alam² Menurut Kecamatan, 2020
Table Number of Villages¹ that Had Natural Disaster² by Subdistrict, 2020

	Kecamatan Subdistrict	Bencana Alam		
		Banjir	Gempa Bumi	Tanah Longsor
	(1)	(2)	(3)	(4)
1	Serbajadi	1	–	1
2	Simpang Jernih	–	–	–
3	Peunaron	4	1	–
4	Birem Bayeun	4	–	–
5	Rantau Selamat	–	–	–
6	Sungai Raya	–	–	–
7	Peureulak	1	–	–
8	Peureulak Timur	11	–	–
9	Peureulak Barat	10	–	–
10	Ranto Peureulak	5	–	–
11	Idi Rayeuk	–	–	–
12	Peudawa	–	–	–
13	Banda Alam	1	–	–
14	Idi Tunong	4	–	–
15	Darul Ihsan	–	–	–
16	Idi Timur	–	–	–
17	Darul Aman	–	–	–
18	Nurussalam	1	–	–
19	Darul Falah	–	–	–
20	Julok	10	–	–
21	Indra Makmur	–	–	–
22	Pante Bidari	1	–	–
23	Simpang Ulim	–	–	–
24	Madat	–	–	–
	Aceh Timur	53	1	1

Catatan/Note: ¹ Desa pada tabel ini termasuk Unit Permukiman Transmigrasi (UPT) yang masih dibina oleh kementerian terkait dan nagari di Kabupaten/Kota Sumatera Barat/*Villages in this table are included in Transmigration Settlement Unit which is still fostered by the relevant ministries and the nagari in the Province of Sumatera Barat*

² Terjadi dalam tiga tahun terakhir sampai dengan saat pencacahan/*Occured during the last three years by the time of enumeration*

Sumber/Source: BPS, Pendataan Potensi Desa (Podes)/BPS-Statistics Indonesia, Village Potential Data Collecting

Tabel
Table 4.3.4**Jumlah Fungsionaris Agama Islam Menurut Kecamatan di
Kabupaten Aceh Timur, 2020***
**Number of Worship Facilities by Subdistrict in Aceh Timur
Regency, 2020***

	Kecamatan Subdistrict	Ulama	Mubaligh
	(1)	(2)	(3)
1	Serbajadi	---	---
2	Simpang Jernih	---	---
3	Peunaron	---	---
4	Birem Bayeun	---	---
5	Rantau Selamat	---	---
6	Sungai Raya	---	---
7	Peureulak	---	---
8	Peureulak Timur	---	---
9	Peureulak Barat	---	---
10	Ranto Peureulak	---	---
11	Idi Rayeuk	---	---
12	Peudawa	---	---
13	Banda Alam	---	---
14	Idi Tunong	---	---
15	Darul Ihsan	---	---
16	Idi Timur	---	---
17	Darul Aman	---	---
18	Nurussalam	---	---
19	Darul Falah	---	---
20	Julok	---	---
21	Indra Makmur	---	---
22	Pante Bidari	---	---
23	Simpang Ulim	---	---
24	Madat	---	---
	Aceh Timur	---	---

---: * Data belum tersedia

CSumber/Source: Kantor Kementerian Agama Kabupaten Aceh Timur/Ministry of Religious Affair of Aceh Timur Regency

Lanjutan Tabel/*Continued Table 4.3.4*

	Kecamatan Subdistrict	Bilal	Imam Gampong/ Meunasah	Imam Masjid	Khatib
	(1)	(2)	(3)	(4)	(5)
1	Serbajadi	10	18	10	10
2	Simpang Jernih	9	8	9	9
3	Peunaron	17	5	17	17
4	Birem Bayeun	30	27	30	30
5	Rantau Selamat	14	14	14	14
6	Sungai Raya	11	13	11	11
7	Peureulak	31	38	31	31
8	Peureulak Timur	15	20	15	15
9	Peureulak Barat	11	15	11	11
10	Ranto Peureulak	27	23	27	27
11	Idi Rayeuk	14	36	14	14
12	Peudawa	8	17	8	8
13	Banda Alam	8	16	8	8
14	Idi Tunong	6	25	6	6
15	Darul Ihsan	6	16	6	6
16	Idi Timur	3	11	3	3
17	Darul Aman	14	45	14	14
18	Nurussalam	15	45	15	15
19	Darul Falah	4	8	4	4
20	Julok	22	37	22	22
21	Indra Makmur	26	13	26	26
22	Pante Bidari	19	23	19	19
23	Simpang Ulim	17	23	17	17
24	Madat	16	26	16	16
	Aceh Timur	353	522	353	353

Sumber/*Source*: Kantor Kementerian Agama Kabupaten Aceh Timur/*Ministry of Religious Affair of Aceh Timur Regency*

Tabel
Table 4.3.5**Jumlah Jamaah Haji yang Diberangkatkan Menurut
Kecamatan di Kabupaten Aceh Timur, 2020**
*Number of Departured Moslem Pilgrims by Subdistrict in
Aceh Timur Regency, 2020*

	Kecamatan Subdistrict	Laki-laki Male	Perempuan Female	Jumlah Total
	(1)	(2)	(3)	(4)
1	Serbajadi	-	-	-
2	Simpang Jernih	-	-	-
3	Peunaron	-	-	-
4	Birem Bayeun	-	-	-
5	Rantau Selamat	-	-	-
6	Sungai Raya	-	-	-
7	Peureulak	-	-	-
8	Peureulak Timur	-	-	-
9	Peureulak Barat	-	-	-
10	Ranto Peureulak	-	-	-
11	Idi Rayeuk	-	-	-
12	Peudawa	-	-	-
13	Banda Alam	-	-	-
14	Idi Tunong	-	-	-
15	Darul Ihsan	-	-	-
16	Idi Timur	-	-	-
17	Darul Aman	-	-	-
18	Nurussalam	-	-	-
19	Darul Falah	-	-	-
20	Julok	-	-	-
21	Indra Makmur	-	-	-
22	Pante Bidari	-	-	-
23	Simpang Ulim	-	-	-
24	Madat	-	-	-
	Aceh Timur	96	150	246

Catatan/Note : Tahun 2020 jamaah batal berangkat karena pandemi corona/ In 2020, the congregation canceled their departure due to the corona pandemic

Sumber/Source: Kantor Kementerian Agama Kabupaten Aceh Timur/Ministry of Religious Affair of Aceh Timur Regency

Tabel
Table 4.3.6**Jumlah Tanah Waqaf Menurut Kecamatan di Kabupaten Aceh Timur, 2020**
Number of Waqaf lands by Sub District in Aceh Timur Regency, 2020

	Kecamatan Subdistrict	Jumlah Lokasi	Bersertifikat	AIW/APAIW		Luas Keseluruhan (m2)
				Sudah	Belum	
	(1)	(2)	(3)	(4)	(5)	(6)
1	Serbajadi	---	---	---	---	---
2	Simpang Jernih	---	---	---	---	---
3	Peunaron	---	---	---	---	---
4	Birem Bayeun	---	---	---	---	---
5	Rantau Selamat	---	---	---	---	---
6	Sungai Raya	---	---	---	---	---
7	Peureulak	---	---	---	---	---
8	Peureulak Timur	---	---	---	---	---
9	Peureulak Barat	---	---	---	---	---
10	Ranto Peureulak	---	---	---	---	---
11	Idi Rayeuk	---	---	---	---	---
12	Peudawa	---	---	---	---	---
13	Banda Alam	---	---	---	---	---
14	Idi Tunong	---	---	---	---	---
15	Darul Ihsan	---	---	---	---	---
16	Idi Timur	---	---	---	---	---
17	Darul Aman	---	---	---	---	---
18	Nurussalam	---	---	---	---	---
19	Darul Falah	---	---	---	---	---
20	Julok	---	---	---	---	---
21	Indra Makmur	---	---	---	---	---
22	Pante Bidari	---	---	---	---	---
23	Simpang Ulim	---	---	---	---	---
24	Madat	---	---	---	---	---
	Aceh Timur	---	---	---	---	---

---: * Data belum tersedia

Sumber/Source: Kantor Kementerian Agama Kabupaten Aceh Timur/Ministry of Religious Affair of Aceh Timur Regency

Tabel
Table 4.3.7

Jumlah Pernikahan Pertama di Kabupaten Aceh Timur, 2020
Number of First Marriage in Aceh Timur Regency, 2020

	Kecamatan Subdistrict	Bulan/Month					
		Jan	Feb	Mar	Apr	Mei	Jun
	(1)	(2)	(3)	(4)	(5)	(6)	(7)
1	Serbajadi	5	10	1	6	-	8
2	Simpang Jernih	6	-	3	2	-	5
3	Peunaron	9	6	5	8	1	4
4	Birem Bayeun	16	18	20	20	-	19
5	Rantau Selamat	6	9	11	8	1	9
6	Sungai Raya	13	8	10	5	-	14
7	Peureulak	37	39	43	27	-	63
8	Peureulak Timur	7	11	8	7	-	17
9	Peureulak Barat	8	10	15	6	-	23
10	Ranto Peureulak	12	18	19	15	-	21
11	Idi Rayeuk	30	33	36	15	-	46
12	Peudawa	7	10	9	5	-	24
13	Banda Alam	3	5	8	7	-	8
14	Idi Tunong	9	10	9	3	-	11
15	Darul Ihsan	1	-	8	2	-	8
16	Idi Timur	4	4	6	1	-	10
17	Darul Aman	12	9	19	5	-	23
18	Nurussalam	6	6	16	11	2	22
19	Darul Falah	3	3	3	-	-	6
20	Julok	23	9	23	14	-	29
21	Indra Makmur	11	9	12	7	-	12
22	Pante Bidari	11	14	15	8	-	25
23	Simpang Ulim	16	18	15	17	-	18
24	Madat	14	14	38	19	-	32
Aceh Timur		269	273	352	218	4	457

Sumber/Source: Kantor Kementerian Agama Kabupaten Aceh Timur/Ministry of Religious Affair of Aceh Timur Regency

Lanjutan Tabel/Continued Table 4.3.7

	Kecamatan Subdistrict	Bulan/Month					Total	
		Jul	Agus	Sep	OKt	Nov		Des
	(1)	(2)	(3)	(4)	(5)	(6)	(7)	(8)
1	Serbajadi	5	6	2	5	1	7	56
2	Simpang Jernih	2	1	-	3	3	1	26
3	Peunaron	3	8	4	3	7	11	31
4	Birem Bayeun	21	27	17	30	18	22	228
5	Rantau Selamat	9	12	5	6	3	7	86
6	Sungai Raya	5	13	8	8	3	6	93
7	Peureulak	19	55	31	43	17	16	390
8	Peureulak Timur	4	15	11	7	16	8	111
9	Peureulak Barat	8	13	14	13	10	8	128
10	Ranto Peureulak	22	20	12	10	15	13	172
11	Idi Rayeuk	18	50	26	28	17	6	305
12	Peudawa	5	11	5	5	9	8	98
13	Banda Alam	5	4	6	5	3	2	56
14	Idi Tunong	5	9	7	9	5	3	80
15	Darul Ihsan	1	5	8	2	2	2	39
16	Idi Timur	5	14	4	4	-	2	54
17	Darul Aman	6	23	9	13	7	4	130
18	Nurussalam	5	22	19	16	11	4	140
19	Darul Falah	3	3	3	1	3	4	32
20	Julok	12	20	17	17	8	8	180
21	Indra Makmur	11	14	12	10	3	6	107
22	Pante Bidari	9	22	23	23	9	13	172
23	Simpang Ulim	9	25	16	19	15	4	172
24	Madat	8	23	33	36	11	14	242
Aceh Timur		200	415	292	316	196	179	3 128

Sumber/Source: Kantor Kementerian Agama Kabupaten Aceh Timur/Ministry of Religious Affair of Aceh Timur Regency

Tabel
Table 4.3.8

Aset Badan Kemakmuran masjid (BKM) di Kabupaten Aceh Timur, 2020
Asset of Moslem Prosperity Agency in Aceh Timur Regency, 2020

	Kecamatan <i>Subdistrict</i>	Desa <i>Village</i>	Sumber Aset <i>Source of Asset</i>	Jenis Aset <i>Type of Asset</i>
	(1)	(2)	(3)	(4)
1	Serbajadi	---	---	---
2	Simpang Jernih	---	---	---
3	Peunaron	---	---	---
4	Birem Bayeun	---	---	---
5	Rantau Selamat	---	---	---
6	Sungai Raya	---	---	---
7	Peureulak	---	---	---
8	Peureulak Timur	---	---	---
9	Peureulak Barat	---	---	---
10	Ranto Peureulak	---	---	---
11	Idi Rayeuk	---	---	---
12	Peudawa	---	---	---
13	Banda Alam	---	---	---
14	Idi Tunong	---	---	---
15	Darul Ihsan	---	---	---
16	Idi Timur	---	---	---
17	Darul Aman	---	---	---
18	Nurussalam	---	---	---
19	Darul Falah	---	---	---
20	Julok	---	---	---
21	Indra Makmur	---	---	---
22	Pante Bidari	---	---	---
23	Simpang Ulim	---	---	---
24	Madat	---	---	---
	Aceh Timur	---	---	---

Sumber/Source: Kantor Kementerian Agama Kabupaten Aceh Timur/Ministry of Religious Affair of Aceh Timur Regency

4.4 KEMISKINAN POVERTY

Tabel 4.4.1 Garis Kemiskinan, Jumlah, dan Persentase Penduduk Miskin di Kabupaten Aceh Timur, 2013–2020
Poverty Line, Number, and Percentage of Poor People in Aceh Timur Regency, 2013–2020

Tahun Year	Garis Kemiskinan (rupiah/kapita/bulan) Poverty Line (rupiah/capita/month)	Jumlah Penduduk Miskin (ribu) Number of Poor People (thousand)	Persentase Penduduk Miskin Percentage of Poor People
(1)	(2)	(3)	(4)
2013	319 392	64,40	16,59
2014	322 385	63,03	15,88
2015	328 048	63,48	15,85
2016	350 186	61,63	15,06
2017	369 911	63,67	15,25
2018	398493	61,64	14,49
2019	417715	62,79	14,47
2020	440455	62,34	14,08

Sumber/Source: BPS, Survei Sosial Ekonomi Nasional Maret/BPS-Statistics Indonesia, March National Socioeconomic Survey

Tabel
Table 4.4.2

Indeks Kedalaman Kemiskinan dan Indeks Keparahan Kemiskinan di Kabupaten Aceh Timur, 2013–2020
Poverty Gap Index and Poverty Severity Index in Aceh Timur Regency, 2013–2020

Tahun Year	Indeks Kedalaman Kemiskinan Poverty Gap Index	Indeks Keparahan Kemiskinan Poverty Severity Index
(1)	(2)	(3)
2013	2,92	0,80
2014	2,98	0,82
2015	2,33	0,59
2016	2,25	0,53
2017	2,85	0,79
2018	2,03	0,41
2019	1,89	0,40
2020	2,29	0,61

Sumber/Source: .BPS, Survei Sosial Ekonomi Nasional Maret/BPS-Statistics Indonesia, March National Socioeconomic Survey

4.5 KRIMINALITAS CRIMINALITY

Tabel
Table 4.5.1 **Jumlah Tindak Pidana Menurut Kecamatan di Kabupaten Aceh Timur, 2017-2020**
Number of Reported Criminal Cases by Subdistrict in Aceh Timur Regency, 2017-2020

	Kecamatan Subdistrict	2018	2019	2020
	(1)	(2)	(3)	(4)
1	Serbajadi	14	12	3
2	Simpang Jernih	1	3	2
3	Peunaron	-	-	-
4	Birem Bayeun	-	-	-
5	Rantau Selamat	-	-	-
6	Sungai Raya	-	-	-
7	Peureulak	18	22	12
8	Peureulak Timur	8	3	7
9	Peureulak Barat	10	14	5
10	Ranto Peureulak	34	28	21
11	Idi Rayeuk	43	19	21
12	Peudawa	303	212	3
13	Banda Alam	7	13	1
14	Idi Tunong	8	10	6
15	Darul Ihsan	3	8	2
16	Idi Timur	-	-	-
17	Darul Aman	10	4	3
18	Nurussalam	11	13	11
19	Darul Falah	28	37	-
20	Julok	4	5	5
21	Indra Makmur	26	13	6
22	Pante Bidari	4	6	4
23	Simpang Ulim	12	16	4
24	Madat	26	14	8
	Aceh Timur	570	452	124

Sumber/Source: Polres Aceh Timur / Aceh Timur Police Office

Tabel
Table 4.5.2**Banyaknya Jumlah Perkara Pidana Yang Kejaksaan Negeri Aceh Timur dan Dilimpahkan ke Pengadilan Negeri Idi, 2020**
The Number of Criminal Cases At the East Aceh District Attorney's Office and Submitted to the Idi District Court, 2020

	Instansi Penyidik/ Kecamatan	Sisa Tahun Lalu	Masuk Tahun Ini	Jumlah Total	Dilimpahkan Tahun Ini	Sisa Akhir Bulan
	(1)	(2)	(3)	(4)	(5)	(6)
1	Serbajadi	-	5	5	5	-
2	Simpang Jernih	-	-	-	-	-
3	Peunaron	-	-	-	-	-
4	Birem Bayeun	-	1	1	1	1
5	Rantau Selamat	-	2	2	2	2
6	Sungai Raya	-	6	6	6	6
7	Peureulak	-	6	6	6	6
8	Peureulak Timur	-	1	1	1	1
9	Peureulak Barat	-	2	2	2	2
10	Ranto Peureulak	-	10	10	10	10
11	Idi Rayeuk	-	12	12	12	12
12	Peudawa	-	3	3	3	3
13	Banda Alam	-	1	1	1	1
14	Idi Tunong	-	-	-	-	-
15	Darul Ihsan	-	1	1	1	1
16	Idi Timur	-	-	-	-	-
17	Darul Aman	-	3	3	3	3
18	Nurussalam	-	4	4	4	4
19	Darul Falah	-	-	-	-	-
20	Julok	-	-	-	-	-
21	Indra Makmur	-	2	2	2	2
22	Pante Bidari	-	1	1	1	1
23	Simpang Ulim	-	2	2	2	2
24	Madat	-	6	6	6	6
25	Polres Aceh Timur	-	167	167	167	167
26	Polres Langsa	-	5	5	5	5
	Aceh Timur	-	240	240	240	235

Sumber/Source: Kejaksaan Negeri Idi /Idi Regional Presecution Office

Tabel
Table 4.5.3

**Jumlah Denda Perkara dan Biaya Perkara Pidana Umum
Yang Diterima dan Disetorkan ke Kas Negara Oleh
Kejaksaan Negeri Idi (rupiah), 2020**
*Number of Criminal Cases and Cost of Criminal Cases
Received and Transferred to The Country by Idi Regional
Justice Office (rupiahs), 2020*

<i>Bulan Month</i>	EUH	EPP	EP	Jumlah Total
(1)	(2)	(3)	(4)	(5)
Januari January	6 000	10 000	4 000	20 000
Februari February	30 000	20 000	10 000	60 000
Maret March	20 000	8 000	8 000	36 000
April April	22 000	14 000	8 000	44 000
Mei May	30 000	6 000	6 000	42 000
Juni June	10 000	8 000	2 000	20 000
Juli July	22 000	20 000	2 000	44 000
Agustus August	22 000	8 000	6 000	36 000
September September	26 000	14 000	2 000	42 000
Oktober October	18 000	8 000	8 000	34 000
November November	-	2 000	6 000	8 000
Desember December	22 000	16 000	12 000	50 000
Aceh Timur	228 000	134 000	74 000	436 000

Sumber/Source: Kejaksaan Negeri Idi /Idi Regional Prosecution Office

Tabel
Table 4.5.4

Rekapitulasi Penyelesaian Tunggakan Denda dan Biaya Perkara Pelanggaran Lalu Lintas/Tilang yang Diputuskan Verstek Kejaksaan Negeri Aceh Timur, 2019*
*Recapitulation of Penalty Arrears Settlement and Case Costs for Traffic / Traffic Violations decided by the East Aceh District Attorney General's Verstek, 2019**

Bulan Month	Perkara/Denda/Biaya Perkara			Diselesaikan Selama Tahun Berjalan			Sisa Tahun Laporan		
	Jumlah Perkara	Jumlah Denda (000 Rp)	Jumlah Biaya Perkara (000 Rp)	Jumlah Perkara	Jumlah Denda (000 Rp)	Jumlah Biaya Perkara (000 Rp)	Jumlah Perkara	Jumlah Denda (000 Rp)	Jumlah Biaya Perkara (000 Rp)
(1)	(2)	(3)	(4)	(5)	(6)	(7)	(8)	(9)	(10)
Januari January	220	12 419	-	119	11 538	-	101	881	-
Februari February	94	7 074	-	85	6 285	-	9	789	-
Maret March	89	7 389	-	73	5 413	-	16	1976	-
April April	89	7 389	-	87	5 761	-	2	1628	-
Mei May	130	895	-	64	5 894	-	66	3056	-
Juni June	25	2 675	-	18	212	-	7	555	-
Juli July	69	5 139	-	39	3 419	-	30	172	-
Agustus August	90	8 341	-	26	2 346	-	64	5 995	-
September September	343	21 853	-	113	10 223	-	230	11 63	-
Oktober October	128	11 488	-	57	5 247	-	71	6 241	-
November November	335	12 922	-	53	4 563	-	282	8 359	-
Desember December	144	3 648	-	2	192	-	142	3 456	-
Aceh Timur	1756	109287	-	736	63001	-	102	46286	-

Catatan/Note: Data tahun 2020 belum tersedia/Data for 2020 is not available

Sumber/Source: Kejaksaan Negeri Idi /Idi Regional Prosecution Office

Tabel 4.5.5 Banyaknya Narapidana Pada Rumah Tahanan Negara Idi Menurut Jenis Kelamin, 2020
Number of Prisoner in Idi Jail by Sex, 2020

Kategori Category	Laki-Laki Male	Perempuan Female	Jumlah Total
(1)	(2)	(3)	(4)
Dewasa Adult	305	8	313
Pemuda Youth	-	-	-
Anak Child2017	1	-	1
Aceh Timur	306	8	314

Sumber/Source: Rumah Tahanan Negara Idi/Idi Jail Office

Tabel
Table 4.5.6**Banyaknya Narapidana Pada Rumah Tahanan Negara Idi Menurut Jenis Kejahatan, 2020**
Number of Prisoner in Idi Jail by Crime Cases and Sex, 2020

Kategori <i>Category</i>	Laki-Laki <i>Male</i>	Perempuan <i>Female</i>	Jumlah <i>Total</i>
(1)	(2)	(3)	(4)
Kejahatan / <i>Criminality</i>	-	-	-
Kejahatan Dalam Jabatan/ <i>Job Crime</i>	3	-	3
Kejahatan Ketertiban Umum/ <i>General Order Crime</i>	-	-	-
Kejahatan Politik (Makar)/ <i>Politics Crime</i>	-	-	-
Kejahatan Susila/ <i>Sex Crime</i>	80	-	80
Kejahatan Terhadap Negara/ <i>National Crime</i>	-	-	-
Lain-Lain/ <i>Others</i>	23	1	24
Merusak Barang/ <i>Ruining</i>	-	-	-
Narkotika/ <i>Narcotic</i>	151	7	158
Pemalsuan Mata Uang/ <i>Money Duplication</i>	2	-	2
Pemalsuan Materai/ <i>Materai Duplication</i>	-	-	-
Pembakaran/ <i>Burning</i>	1	-	1
Pembunuhan/ <i>Murder</i>	-	-	-
Pemerasan/Pengancaman/ <i>Blackmail</i>	-	-	-
Penadahan/ <i>Catchment</i>	5	-	5
Penculikan/ <i>Kidnapping</i>	-	-	-
Pencurian/ <i>Theft</i>	20	-	20
Penganiayaan/ <i>Maltreatment</i>	4	-	4
Penggelapan/ <i>Embezzlement</i>	8	-	8
Penipuan/ <i>Deception</i>	5	-	5
Penyuapan/ <i>Bribery</i>	-	-	-
Perampokan/ <i>Robbery</i>	-	-	-
Perjudian/ <i>Gambling</i>	-	-	-
Aceh Timur	302	8	310

Sumber/*Source*: Rumah Tahanan Negara Idi/Idi Jail Office

Tabel
Table 4.5.7**Banyaknya Tahanan Pada Rumah Tahanan Negara Idi Menurut Jenis Kejahatan, 2020**
Number of Semi Prisoner in Idi Jail by Crime Cases and Sex, 2020

Kategori <i>Category</i>	Laki-Laki <i>Male</i>	Perempuan <i>Female</i>	Jumlah <i>Total</i>
(1)	(2)	(3)	(4)
Kejahatan / <i>Criminality</i>	-	-	-
Kejahatan Dalam Jabatan/ <i>Job Crime</i>	4	-	4
Kejahatan Ketertiban Umum/ <i>General Order Crime</i>	-	-	-
Kejahatan Politik (Makar)/ <i>Politics Crime</i>	-	-	-
Kejahatan Susila/ <i>Sex Crime</i>	10	-	10
Kejahatan Terhadap Negara/ <i>National Crime</i>	-	-	-
Lain-Lain/ <i>Others</i>	-	3	3
Merusak Barang/ <i>Ruining</i>	-	-	-
Narkotika/ <i>Narcotic</i>	51	-	51
Pemalsuan Mata Uang/ <i>Money Duplication</i>	-	-	-
Pemalsuan Materai/ <i>Materai Duplication</i>	-	-	-
Pembakaran/ <i>Burning</i>	-	-	-
Pembunuhan/ <i>Murder</i>	-	-	-
Pemerasan/Pengancaman/ <i>Blackmail</i>	-	-	-
Penadahan/ <i>Catchment</i>	8	-	8
Penculikan/ <i>Kidnapping</i>	-	-	-
Pencurian/ <i>Theft</i>	10	-	10
Penganiayaan/ <i>Maltreatment</i>	5	-	5
Penggelapan/ <i>Embezzlement</i>	2	-	2
Penipuan/ <i>Deception</i>	3	-	3
Penyuapan/ <i>Bribery</i>	-	-	-
Perampokan/ <i>Robbery</i>	-	-	-
Perjudian/ <i>Gambling</i>	-	-	-
Aceh Timur	93	3	96

Sumber/Source: Rumah Tahanan Negara Idi/Idi Jail Office

Tabel
Table 4.5.8**Banyaknya Narapidana Pada Rumah Tahanan Negara Idi Menurut Jenis Kasus dan Bulan, 2020**
Number of Prisoner in Idi Jail by Cases and Month, 2020

<i>Bulan Month</i>	<i>Kejahatan Crime</i>	<i>Pelanggaran Collision</i>	<i>Jumlah Total</i>
(1)	(2)	(3)	(4)
Januari January	335	-	335
Februari February	349	-	349
Maret March	356	-	356
April April	275	-	275
Mei May	273	-	273
Juni June	273	-	273
Juli July	264	-	264
Agustus August	275	-	275
September September	274	-	274
Oktober October	299	-	299
November November	299	-	299
Desember December	317	-	317
Aceh Timur	3 589	-	3 589

Sumber/Source: Rumah Tahanan Negara Idi/Idi Jail Office

Tabel 4.5.9 **Banyaknya Penghuni Pada Rumah Tahanan Negara Idi Menurut Jenis Hukuman, 2020**
Table 4.5.9 **Number of Prisoner in Idi Jail by Kind of Punishment, 2020**

Kategori Category	Laki-Laki Male	Perempuan Female	Jumlah Total
(1)	(2)	(3)	(4)
Narapidana	-	-	-
Pidana Mati	-	-	-
Penjara Seumur Hidup	3	-	3
Penjara lebih dari 1 Tahun	300	7	307
Penjara 3 - 12 Tahun	6	2	8
Penjara kurang dari 3 bulan	-	-	-
Kurungan	-	-	-
Penjara Untuk Lembaga Lain	-	-	-
Pengganti Denda	2	-	2
Tahanan	-	-	-
Dalam Pemeriksaan Jaksa	16	-	16
Dalam Pemeriksaan Hakim	61	-	61
Dalam Putusan yang Masih Dapat diubah	24	2	26
Tahanan Polisi	-	-	-
Aceh Timur	412	11	423

Sumber/Source: Rumah Tahanan Negara Idi/Idi Jail Office

Tabel
Table 4.5.10

**Jumlah Tindak Pidana Menurut Jenis Peristiwa Di
Kabupaten Aceh Timur, 2020**
**Number of Crimes by Type of Event in Aceh Timur Regency,
2020**

Jenis Peristiwa <i>Kind of Event</i>	Banyaknya Laporan <i>Amount</i>	Diselesaikan <i>Solved</i>
(1)	(2)	(3)
Bank Tanpa Izin / <i>Illegal Bank</i>	-	-
Bencana Alam / <i>Natural Disaster</i>	-	-
Demonstarsi / <i>Demonstration</i>	-	-
Kebakaran / <i>Fire</i>	-	-
Kecelakaan Kapal Laut / <i>Ship Accident</i>	-	-
Kecelakaan Kapal Udara / <i>Airplane Accident</i>	-	-
Kecelakaan Lalin (Luka Berat) / <i>Traffic Accident (Bad Injured)</i>	-	-
Kecelakaan Lalin (Mati) / <i>Traffic Accident (Dead)</i>	-	-
Kejahatan Bidang Perpajakan Cukai / <i>Tax Criminal</i>	-	-
Kejahatan Hak Cipta / <i>Illegal Copying</i>	-	-
Kejahatan Korupsi / <i>Corruption</i>	1	1
Kejahatan Politik / <i>Politics Crime</i>	-	-
Kejahatan Surat Materai / <i>Materai Duplication</i>	-	-
Kejahatan Thd Kep Negara / <i>Criminality to President</i>	-	-
Kejahatan Thd Kesopanan / <i>Asusila Crime</i>	-	-
Kejahatan Thd Ketertiban Umum / <i>Criminality to Public</i>	-	-
Kenakalan Remaja / <i>Young Naughty</i>	-	-
Koneksitas / <i>Conectivity</i>	-	-
Larikan Wanita / <i>Take off women without</i>	1	-
Narkotika / <i>Narcotics</i>	-	-
Pelanggaran KUHP/Buku III / <i>Collision the KUHP</i>	-	-
Pemalsuan Mata Uang / <i>Money Duplication</i>	2	2
Pembakaran/Burning	1	1
Pembunuhan / <i>Murder</i>	-	-
Pemerasan / <i>Blackmail</i>	-	-
Pemeriksaan / <i>Violence</i>	4	3

Lanjutan Tabel/Continued Table 4.5.10

Jenis Peristiwa <i>Kind of Event</i>	Banyaknya Laporan <i>Amount</i>	Diselesaikan <i>Solved</i>
(1)	(2)	(3)
Pemogokan / Strike	-	-
Penadahan / Catchment	-	-
Penculikan / Kidnaping	3	4
Pencurian / Theft	25	18
Pencurian dengan kekerasan / Kidnaping by force	3	3
Pencurian dengan Pemberatan / Theft	1	2
Pencurian Kendaraan Bermotor / Vehicle Theft	9	6
Pengancaman / Pemerasan	3	4
Penganiayaan Berat / Heavy Maltreatment	-	-
Penganiayaan Ringan / Light Maltreatment	22	20
Pengeroyokan / Attack	-	-
Penggelapan / Emblezzing	15	10
Penghinaan/ Pencemaran Nama Baik / Insult	4	4
Pengrusakan / Ruining	4	5
Penipuan / Deception	14	11
Gajah Mati	1	-
Kelalaian Mati Orang	-	-
Pertambangan Ilegal	-	-
Sengketa Tanah/Agraria	3	3
Penyalahgunaan Migas	2	-
Lain-lain/Limbah/UU Perkawinan	-	-
Perkelahian ABRI / Force Between Soldier	-	-
Perzinaan / Adultery	1	1
POA / CD	-	-
SARA / Racism	-	-
Senjata Api / Handgun	-	-
Lain-lain Kejahatan	-	-

Lanjutan Tabel/*Continued Table* 4.5.10

Jenis Peristiwa <i>Kind of Event</i>	Banyaknya Laporan <i>Amount</i>	Diselesaikan <i>Solved</i>
(1)	(2)	(3)
Perkelahian ABRI / Force Between Soldier	-	-
Perzinaan / Adultery	-	-
POA / CD	-	-
SARA / Racism	-	-
Senjata Api / Handgun	1	1
Lain-lain Kejahatan	-	-
a. TP Pilkada	-	-
b. Perbuatan Tidak Menyenangkan	1	1
c. Illegal Logging	7	5
d. Pemalsuan Surat	-	2
e. KDRT	10	9
f. Pencabulan	22	20
g. Penemuan Mayat	-	-
h. Kekerasan pada Wanita	-	-
i. Kekerasan pada Anak	7	11
j. Sodomi	-	-
k. Lain - lain	8	7
Aceh Timur	175	154

Sumber/*Source*: Polres Aceh Timur/*Aceh Timur Police Office*

Tabel 4.5.11 Jumlah Kejadian Kekerasan Perempuan dan Anak yang Dilaporkan per Bulan di Kabupaten Aceh Timur, 2020
Number of Incidents of Women and Child Violence Reported per Month in Aceh Timur Regency, 2020

Bulan Month	Kasus pada Perempuan			Kasus pada Anak (<18 th)		
	Jenis Kasus	Jumlah Kasus	Penanganan	Jenis Kasus	Jumlah Kasus	Penanganan
(1)	(2)	(3)	(4)	(5)	(6)	(7)
Januari January	-	-	-	Seksual/Sodomi	1	Pendampingan Medis, Pendampingan Hukum, Konseling, dan Konsultasi Hukum
	-	-	-	Anak sebagai pelaku Seksual / Sodomi	1	Konseling dan Konsultasi Hukum
Februari February	KDRT	1	Konseling dan Konsultasi Hukum	Anak sebagai Pelaku Pelecehan	1	Konseling dan Pendampingan Hukum
	Ibu Pelaku Penelantaran Balita	1	Konseling dan Pendampingan Hukum	Balita Dibuang	1	Pendampingan Medis dan Penitipan di Rumah Aman
Maret March	Penelantaran Ekonomi	1	Konseling dan Konsultasi Hukum	-	-	-
April April	Pelecehan Seksual/ Disabilitas	1	Pendampingan Medis, Pendampingan Hukum, dan Konseling	-	-	-
	Penelantaran Ekonomi/ Gugat Cerai	1	Konseling dan Konsultasi Hukum	-	-	-
	Pelaku Kurir Narkoba	1	Konseling dan Konsultasi Hukum	-	-	-
Mei May	KDRT	1	Konseling dan Konsultasi Hukum	Seksual/ Sodomi	1	Pendampingan Medis, Pendampingan Hukum, dan Konseling
	-	-	-	Pencabulan	2	Pendampingan Medis, Pendampingan Hukum, dan Konseling
Juni June	Pemeriksaan/ Tunawicara	1	Pendampingan Medis, Pendampingan Hukum, Konseling, dan Konsultasi Hukum	-	-	-
Juli July	Pelecehan Seksual	2	Pendampingan Hukum dan Konseling	-	-	-

Lanjutan Tabel/*Continued Table* 4.5.11

<i>Bulan Month</i>	Kasus pada Perempuan			Kasus pada Anak (<18 th)		
	Jenis Kasus	Jumlah Kasus	Penanganan	Jenis Kasus	Jumlah Kasus	Penanganan
(1)	(2)	(3)	(4)	(5)	(6)	(7)
	Penelantaran Ekonomi	1	Konseling dan Konsultasi Hukum	-	-	-
Agustus <i>August</i>	Pemeriksaan/ODGJ Hingga Hamil dan Melahirkan	1	Pendampingan Medis dan Konseling	-	-	-
September <i>September</i>	-	-	-	-	-	-
Oktober <i>October</i>	Pemeriksaan Ibu Hamil	1	Pendampingan Medis, Konseling, Support Group, dan Rumah Aman	-	-	-
November <i>November</i>	-	-	-	Pemeriksaan oleh Ayah Tiri Hingga Hamil dan Melahirkan	1	Konseling dan Konsultasi
Desember <i>December</i>	-	-	-	-	-	-
Aceh Timur		13			8	

Sumber/*Source*: Dinas Pemberdayaan Perempuan, Perlindungan Anak dan Keluarga Kabupaten Aceh Timur/*Department of Women Empowerment, Child and Family Protection of Aceh Timur Regency*

Tabel 4.5.12 **Banyaknya Perkara Perdata Yang Diterima Oleh Mahkamah Syari'ah Idi, 2020**
Number of Cases Which Accepted by Idi Islamic Court Office, 2020

Bulan <i>Month</i>	-Izin Menikah <i>Marriage</i>	Dispensasi Menikah <i>Marriage Dispensation</i>	Izin Poligami <i>Polagamy Permission</i>	Pencegahan Pernikahan <i>Marriage Prevention</i>	Penolakan Pernikahan <i>Marriage Refused</i>
(1)	(2)	(3)	(4)	(5)	(6)
Januari January	-	10	-	-	-
Februari February	-	8	-	-	-
Maret March	-	3	-	-	-
April April	-	-	-	-	-
Mei May	-	1	-	-	-
Juni June	-	4	-	-	-
Juli July	-	5	-	-	-
Agustus August	-	2	-	-	-
September September	-	8	-	-	-
Oktober October	-	1	1	-	-
November November	-	3	-	-	-
Desember December	-	-	-	-	-
Aceh Timur	-	45	1	-	-

Lanjutan Tabel/Continued Table 4.5.12

Bulan Month	Harta Bersama	Pengasuhan Anak	Perwalian	Talak Divorce	Gugatan Cerai Divorce Claim	Isbat Nikah
(1)	(7)	(8)	(9)	(10)	(11)	(12)
Januari January	-	-	1	14	75	3
Februari February	2	-	-	7	35	3
Maret March	2	-	-	7	23	3
April April	1	-	-	1	1	1
Mei May	-	-	-	1	3	-
Juni June	1	1	1	20	41	4
Juli July	-	-	-	9	39	4
Agustus August	-	1	1	7	14	1
September September	1	2	3	11	45	3
Oktober October	1	-	-	8	38	3
November November	-	-	-	8	36	1
Desember December	-	1	-	4	11	-
Aceh Timur	8	5	6	97	361	26

Lanjutan Tabel/Continued Table 4.5.12

<i>Bulan Month</i>	<i>Pembatalan Pernikahan Marriage Cancellation</i>	<i>Pencabutan Hak Wali Anak Repeal Adopter Right</i>	<i>Penggantian Wali Adopter Replacement</i>	<i>Penetapan Ahli Waris Heirs Decision</i>	<i>Wakaf Bequest</i>
(1)	(13)	(14)	(15)	(16)	(17)
Januari January	-	-	-	4	-
Februari February	-	-	-	5	-
Maret March	-	-	-	5	-
April April	-	-	-	-	-
Mei May	-	-	-	-	-
Juni June	-	-	-	2	-
Juli July	-	-	-	8	-
Agustus August	-	-	-	1	-
September September	-	-	-	5	-
Oktober October	-	-	-	-	-
November November	-	-	-	3	-
Desember December	-	-	-	-	-
Aceh Timur	-	-	-	33	-

Lanjutan Tabel/Continued Table 4.5.12

<i>Bulan Month</i>	<i>Wali Adhol Wali Adhol</i>	<i>Hibah Grant</i>	<i>Shodaqah Shodaqah</i>	<i>Kewarisan inheritance</i>	<i>Lain-lain Other</i>	<i>Jumlah Total</i>
(1)	(18)	(19)	(20)	(21)	(22)	(23)
Januari January	-	-	-	-	1	108
Februari February	1	-	-	1	-	62
Maret March	-	-	-	-	-	43
April April	-	-	-	-	-	4
Mei May	-	-	-	-	-	5
Juni June	-	-	-	-	1	75
Juli July	-	-	-	-	-	65
Agustus August	-	-	-	-	-	27
September September	-	-	-	1	-	79
Oktober October	-	-	-	-	-	52
November November	-	-	-	-	-	51
Desember December	-	-	-	1	1	17
Aceh Timur	1	-	-	3	3	588

Sumber/Source: Mahkamah Syar'iyah Idi //Idi Islamic Court Office

Tabel 4.5.13 **Jumlah Pelanggaran Lalu Lintas, Kecelakaan Lalu Lintas dan Kerugiannya di Kabupaten Aceh Timur, 2020**
Table 4.5.13 **Number of Traffic Violations, Traffic Accident and The Lost Out in Aceh Timur Regency, 2020**

Bulan Month	Pelanggaran Lalu Lintas Traffic violations	Jumlah Kecelakaan Number of Accident	Kerugian Materil (Rp) Material Loss Out (Rp)
(1)	(2)	(3)	(4)
Januari January	132	54	55 500 000
Februari February	318	36	31 500 000
Maret March	193	36	47 000 000
April April	-	36	100 000 000
Mei May	17	32	52 000 000
Juni June	2	36	45 500 000
Juli July	125	30	40 500 000
Agustus August	130	43	38 500 000
September September	238	47	43 000 000
Oktober October	206	43	94 500 000
November November	20	28	22 500 000
Desember December	-	25	45 000 000
Aceh Timur	1 381	446	615 500 000

Sumber/Source: Polres Aceh Timur / Aceh Timur Police Office

Tabel 4.5.14
Table**Jumlah Korban Kecelakaan Lalu Lintas di Kabupaten Aceh Timur, 2020**
Number of Victim of Traffic Accident in Aceh Timur Regency, 2020

Bulan Month	Meninggal Dead	Luka Berat Serious Injured	Luka Ringan Injured
(1)	(2)	(3)	(4)
Januari January	9	6	59
Februari February	3	2	40
Maret March	6	2	53
April April	3	10	45
Mei May	4	6	38
Juni June	8	3	37
Juli July	6	4	38
Agustus August	6	5	65
September September	1	4	75
Oktober October	8	5	51
November November	2	0	37
Desember December	5	4	28
Aceh Timur	61	51	566

Sumber/Source: Polres Aceh Timur /Aceh Timur Police Office

Tabel 4.5.15 Jumlah Kasus Menonjol di Polres Aceh Timur, 2020
Table First Number of Security Trouble in Aceh Timur Police Office, 2020

Bulan Month	Banyak Kasus Number of Case	Diselesaikan Solved
(1)	(2)	(3)
Curanmor (R2 dan R6)	9	6
Illegal Mining, Fishing, Logging	8	6
Kebakaran	-	-
Narkoba	61	56
Pembakaran	1	1
Pembunuhan	-	-
Penculikan	3	4
Pencurian dengan Kekerasan	-	-
Pencurian dengan Pemberatan	1	2
Pencurian dengan Senjata Api	-	-
Pencurian dengan Senjata Tajam	-	-
Pengancaman dengan Kekerasan/Pemerasan	3	4
Penganiayaan Berat	-	-
Penggelapan	15	10
Penipuan	14	11
Senpi Handak	1	1
Aceh Timur	116	101

Sumber/Source: Polres Aceh Timur / Aceh Timur Police Office

Tabel
Table 4.5.16**Jumlah Kriminalitas Yang Terjadi dan Diselesaikan di
Kabupaten Aceh Timur, 2020**
*Number of Criminality Which Accepted and Decided in Aceh
Timur Regency, 2020*

Bulan Month	Banyak Kasus Number of Case	Diselesaikan Solved	Sisa Akhir Bulan Remain Last Month
(1)	(2)	(3)	(4)
Januari January	32	16	16
Februari February	27	24	3
Maret March	31	25	6
April April	25	13	12
Mei May	27	10	17
Juni June	28	18	10
Juli July	27	16	11
Agustus August	22	15	7
September September	22	13	9
Oktober October	26	67	-
November November	19	19	-
Desember December	13	49	-
Aceh Timur	299	285	91

Sumber/Source: Polres Aceh Timur / Aceh Timur Police Office

Tabel 4.5.17 **Banyaknya Perkara Pidana Yang Diterima dan Diputuskan Pengadilan Negeri Idi, 2020**
Number of Crime Cases Which Accepted and Decided by Idi Regional Justice Office, 2020

Bulan Month	Sisa Bulan Lalu Last Month	Masuk Bulan Ini This Month	Jumlah Total	Diputuskan Bulan Ini Decided this month	Sisa Akhir Bulan Ini This Month Remmont
(1)	(2)	(3)	(4)	(5)	(6)
Januari January	60	31	91	28	63
Februari February	63	20	83	22	61
Maret March	61	20	81	24	57
April April	57	17	74	24	50
Mei May	50	10	60	20	40
Juni June	40	43	83	18	65
Juli July	65	19	84	28	56
Agustus August	56	23	78	28	50
September September	50	31	81	26	55
Oktober October	55	13	68	8	60
November November	60	21	81	28	53
Desember December	53	19	72	26	46
Aceh Timur		266		280	

Sumber/Source: Pengadilan Negeri Idi /Idi Regional Justice Office

Tabel
Table 4.5.18**Banyaknya Perkara Perdata Yang Diterima dan
Diputuskan Pengadilan Negeri Idi, 2020**
*Number of Civil Cases Which Accepted and Decided by Idi
Regional Justice Office, 2020*

Bulan Month	Sisa Bulan Lalu Last Month	Masuk Bulan Ini This Month	Jumlah Total	Diputuskan Bulan Ini Decided this month	Sisa Akhir Bulan Ini This Month Remmont
(1)	(2)	(3)	(4)	(5)	(6)
Januari January	7	3	10	-	16
Februari February	10	-	10	3	7
Maret March	7	-	7	1	6
April April	6	1	7	1	6
Mei May	6	1	7	2	5
Juni June	5	2	7	1	6
Juli July	6	2	8	-	8
Agustus August	8	1	9	3	6
September September	6	1	7	1	6
Oktober October	6	2	8	2	6
November November	6	1	7	2	5
Desember December	5	1	6	-	6
Aceh Timur		15		16	

Sumber/Source: Pengadilan Negeri Idi /Idi Regional Justice Office

Tabel 4.5.19 **Banyaknya Terdakwa Pada Pengadilan Negeri Idi Menurut Umur dan Bulan, 2020**
Number of Defendant at Idi Regional Justice Office by Age and Month, 2020

Bulan Month	Jml Terdakwa Number of Defendant	Umur (Tahun)/ Age (Year)			
		15	16-24	25-49	50<
(1)	(2)	(3)	(4)	(5)	(6)
Januari January	28	-	15	13	-
Februari February	22	-	7	15	-
Maret March	24	-	9	15	-
April April	24	-	4	20	-
Mei May	20	-	5	10	5
Juni June	18	-	3	10	5
Juli July	28	-	6	22	-
Agustus August	28	-	8	15	5
September September	26	-	3	20	3
Oktober October	8	-	-	8	-
November November	28	-	4	24	-
Desember December	26	-	8	18	-
Aceh Timur	280	-	72	190	18

Sumber/Source: Pengadilan Negeri Idi /Idi Regional Justice Office

Tabel
Table 4.5.20**Banyaknya Terdakwa Pada Pengadilan Negeri Idi Berdasarkan Undang-Undang yang Dilanggar, 2020**
Number of Defendant at Idi Regional Justice Office by Rules Have Been Broken, 2020

Bulan Month	Narkotika Drugs	KUHP KUHP	UU Lainnya Others
(1)	(2)	(3)	(4)
Januari January	20	8	-
Februari February	20	-	2
Maret March	21	3	-
April April	22	2	-
Mei May	15	5	-
Juni June	10	8	-
Juli July	15	13	-
Agustus August	10	15	3
September September	16	10	-
Oktober October	8	-	-
November November	23	5	-
Desember December	25	1	-
2019	205	70	5

Sumber/Source: Pengadilan Negeri Idi //Idi Regional Justice Office

Tabel 4.5.21 **Jumlah dan Jenis Pelanggaran yang Ditangani SatpolPP-WH Menurut Bulan di Kabupaten Aceh Timur, 2020**
Table **Number and Type of Violations Treated by SatpolPP-WH by Month in Aceh Timur Regency, 2020**

<i>Bulan Month</i>	<i>Penataan dan Pemberdayaan Pedagang Kaki Lima (PKL)</i>	<i>Penertiban Hewan Ternak</i>	<i>Aqidah, Ibadah, dan Syiar Islam (Busana)</i>	<i>Khalwat</i>
(1)	(2)	(3)	(4)	(5)
Januari January	4	2	23	11
Februari February	7	8	17	1
Maret March	2	1	11	2
April April	4	1	5	4
Mei May	3	4	1	1
Juni June	3	8	1	-
Juli July	10	1	-	-
Agustus August	3	1	7	2
September September	5	6	4	1
Oktober October	-	1	3	1
November November	3	-	4	-
Desember December	6	2	-	-
Aceh Timur	50	35	76	23

Sumber/Source: Satuan Polisi Pamong Praja dan Wilayahul Hisbah Kabupaten Aceh Timur /Pamong Praja Polisi dan Wilayahul Hisbah of Aceh Timur Regency

Tabel
Table 4.5.22

Jumlah dan Jenis Pelanggaran yang Ditangani SatpolPP-WH Menurut Pos Kecamatan di Kabupaten Aceh Timur, 2020
Number and Type of Violations Treated by SatpolPP-WH by Pos Subdistrict in Aceh Timur Regency, 2020

<i>Pos Kecamatan</i>	<i>Penataan dan Pemeberdayaan Pedagang Kaki Lima (PKL)</i>	<i>Penertiban Hewan Ternak</i>	<i>Aqidah, Ibadah, dan Syiar Islam (Busana)</i>	<i>Khalwat</i>
(1)	(2)	(3)	(4)	(5)
Idi	16	21	-	-
Peurelak	27	12	-	-
Julok	5	3	-	-
POS Idi	-	-	33	11
POS Peurelak	-	-	23	4
POS Sungai Raya	-	-	-	-
POS SImpang Ulim	-	-	9	2
Aceh Timur	48	36	65	17

Sumber/Source: Satuan Polisi Pamong Praja dan Wilayahul Hisbah Kabupaten Aceh Timur /Pamong Praja Polici dan Wilayahul Hisbah of Aceh Timur Regency

4.6 SOSIAL LAINNYA OTHERS

Tabel 4.6.1 Jumlah Keluarga Penerima Manfaat Beras Sejahtera KKS dan PKH di Kabupaten Aceh Timur, 2020
Number of Poor Rice Beneficiary Families, KKS and PKH in Aceh Timur Regency, 2020

	Kecamatan Subdistrict	Beras Sejahtera	Program Keluarga Harapan (PKH)	Kartu Keluarga Sejahtera (KKS)
	(1)	(2)	(3)	(4)
1	Serbajadi	782	557	782
2	Simpang Jernih	493	368	493
3	Peunaron	697	490	697
4	Birem Bayeun	1 655	1 058	1 655
5	Rantau Selamat	1 115	744	1 115
6	Sungai Raya	980	688	980
7	Peureulak	3 715	2 411	3 715
8	Peureulak Timur	1 080	728	1 080
9	Peureulak Barat	1 369	929	1 369
10	Ranto Peureulak	1 884	1 080	1 884
11	Idi Rayeuk	2 598	1 884	2 598
12	Peudawa	787	628	787
13	Banda Alam	957	667	957
14	Idi Tunong	1 075	683	1 075
15	Darul Ihsan	707	447	707
16	Idi Timur	574	396	574
17	Darul Aman	1 749	1 294	1 749
18	Nurussalam	1 711	1 093	1 711
19	Darul Falah	302	245	302
20	Julok	2 169	1 322	2 169
21	Indra Makmur	1 239	724	1 239
22	Pante Bidari	2 317	1 580	2 317
23	Simpang Ulim	1 668	1 092	1 668
24	Madat	2 547	1 700	2 547
	Aceh Timur	34 170	22 808	34 170

Sumber/Source: Dinas Sosial Kabupaten Aceh Timur/Social Department of Aceh Timur Regency

Tabel
Table 4.6.2**Jumlah Penyandang Cacat Menurut Jenisnya di
Kabupaten Aceh Timur, 2020**
*Number of persons with disabilities by types in Aceh Timur
Regency, 2020*

	Kecamatan Subdistrict	Cacat Tubuh	Cacat Netra	Cacat Rungu/Wicara	Jumlah
	(1)	(2)	(3)	(4)	(5)
1	Serbajadi				20
2	Simpang Jernih				30
3	Peunaron				8
4	Birem Bayeun				19
5	Rantau Selamat				9
6	Sungai Raya				7
7	Peureulak				65
8	Peureulak Timur				49
9	Peureulak Barat				25
10	Ranto Peureulak				74
11	Idi Rayeuk				92
12	Peudawa				38
13	Banda Alam				19
14	Idi Tunong				43
15	Darul Ihsan				13
16	Idi Timur				16
17	Darul Aman				31
18	Nurussalam				36
19	Darul Falah				3
20	Julok				63
21	Indra Makmur				29
22	Pante Bidari				85
23	Simpang Ulim				53
24	Madat				97
	Aceh Timur				924

Catatan/Note : Tidak ada data rinci mengenai jumlah per jenis cacat/ There is no detailed data regarding the number per type of defect

Sumber/Source: Dinas Sosial Kabupaten Aceh Timur/Social Department of Aceh Timur Regency

Tabel 4.6.3 Jumlah Penyandang Masalah Kesejahteraan Sosial (PMKS) Kabupaten Aceh Timur, 2020
Number of Person Problem of Social Prosperity in Aceh Timur Regency, 2020

Jenis Penyandang Masalah Kesejahteraan Sosial		Jumlah	Yang Sudah Dibantu	Yang Belum Dibantu
(1)	(2)	(3)	(4)	(4)
1	Fakir Miskin	4	4	0
2	Anak Yatim, Piatu dan Yatim Piatu	3	3	0
3	Penyandang Cacat	78	78	0
4	Anak Terlantar	-	-	0
5	Lanjut Usia Terlantar	38	30	8
6	PPKKN (Perintis Kemerdekaan)	20	20	0
7	Keluarga Berumah Tidak Layak Huni	15	15	0
8	Wanita Rawan Sosial Ekonomi	6 124	625	5 499
9	Eks Penyakit Kronis	924	678	246
10	Korban Tindak Kekerasan	2	-	2
11	Anak Korban Tindak Kekerasan	9	-	9
12	Anak Nakal	31	16	15
13	Anak Jalanan	-	-	0
14	Anak Balita Terlantar	-	-	0
15	Masyarakat Tinggal Daerah Rawan Bencana	21	-	21
16	Korban Bencana dan Musibah Lainnya	-	-	0
17	Korban Penyalahgunaan Narkoba	12	4	8
18	Eks Narapidana	-	-	0
19	Wanita Tuna Susila	-	-	0
20	Gelandangan dan Pengemis	-	-	0
21	Masyarakat Terasing dan Komunitas Adat Terpencil	15 720	183	15 537
22	Keluarga Bermasalah Sosial Psikologis	15 720	100	15 620
23	Keluarga Dhuafa	2 435	20	2 415
Aceh Timur		56 115	40 925	15 190

Sumber/Source: Dinas Sosial Kabupaten Aceh Timur/Social Department of Aceh Timur Regency

Tabel
Table 4.6.4**Jumlah Penduduk Menurut Kondisi Sosial di Kabupaten Aceh Timur, 2020**
Number of persons according to social condition in Aceh Timur Regency, 2020

	Kecamatan <i>Subdistrict</i>	Fakir Miskin	Anak Yatim, Piatu dan Yatim Piatu	Penyandang Cacat	Anak Terlantar	Lanjut Usia Terlantar	PPKKN (Perintis Kemerdekaan)
	(1)	(2)	(3)	(4)	(5)	(6)	(7)
1	Serbajadi	1 202	-	-	-	-	-
2	Simpang Jernih	814	-	-	-	-	-
3	Peunaron	1 146	-	-	-	-	-
4	Birem Bayeun	2 995	-	-	-	-	-
5	Rantau Selamat	1 575	-	-	-	-	-
6	Sungai Raya	1 496	-	-	-	-	-
7	Peureulak	5 959	-	-	-	-	-
8	Peureulak Timur	2 354	-	-	-	-	-
9	Peureulak Barat	2 082	-	-	-	-	-
10	Ranto Peureulak	2 884	-	-	-	-	-
11	Idi Rayeuk	4 353	-	-	-	-	-
12	Peudawa	1 405	-	-	-	-	-
13	Banda Alam	1 251	-	-	-	-	-
14	Idi Tunong	1 769	-	-	-	-	-
15	Darul Ihsan	1 146	-	-	-	-	-
16	Idi Timur	899	-	-	-	-	-
17	Darul Aman	2 902	-	-	-	-	-
18	Nurussalam	2 978	-	-	-	-	-
19	Darul Falah	679	-	-	-	-	-
20	Julok	3 690	-	-	-	-	-
21	Indra Makmur	1 603	-	-	-	-	-
22	Pante Bidari	3 806	-	-	-	-	-
23	Simpang Ulim	2 979	-	-	-	-	-
24	Madat	4 148	-	-	-	-	-
	Aceh Timur	56 115	-	-	-	-	-

Lanjutan Tabel/Continued Table 4.6.4

Kecamatan Subdistrict	Kelurga Berumah Tidak Layak Huni	Wanita Rawan Sosial Ekonomi	Eks Penyakit Kronis	Korban Tindak Kekerasan	Anak Korban Tindak Kekerasan	Anak Nakal
(1)	(8)	(9)	(10)	(11)	(12)	(13)
1	Serbajadi	-	-	-	-	-
2	Simpang Jernih	-	-	-	-	-
3	Peunaron	-	-	-	-	-
4	Birem Bayeun	-	-	-	-	-
5	Rantau Selamat	-	-	-	-	-
6	Sungai Raya	-	-	-	-	-
7	Peureulak	-	-	-	-	-
8	Peureulak Timur	-	-	-	-	-
9	Peureulak Barat	-	-	-	-	-
10	Ranto Peureulak	-	-	-	-	-
11	Idi Rayeuk	-	-	-	-	-
12	Peudawa	-	-	-	-	-
13	Banda Alam	-	-	-	-	-
14	Idi Tunong	-	-	-	-	-
15	Darul Ihsan	-	-	-	-	-
16	Idi Timur	-	-	-	-	-
17	Darul Aman	-	-	-	-	-
18	Nurussalam	-	-	-	-	-
19	Darul Falah	-	-	-	-	-
20	Julok	-	-	-	-	-
21	Indra Makmur	-	-	-	-	-
22	Pante Bidari	-	-	-	-	-
23	Simpang Ulim	-	-	-	-	-
24	Madat	-	-	-	-	-
Aceh Timur	-	-	-	-	-	-

Lanjutan Tabel/*Continued Table* 4.6.4

Kecamatan Subdistrict	Anak Jalanan	Anak Balita Terlantar	Masyarakat Tinggal Daerah Rawan Bencana	Korban Bencana dan Musibah Lainnya	Korban Penyalahgu naan Narkob	Eks Narapidana	
(1)	(14)	(15)	(16)	(17)	(18)	(19)	
1	Serbajadi	-	-	-	2	-	-
2	Simpang Jernih	-	-	-	1	-	-
3	Peunaron	-	-	417	2	-	-
4	Birem Bayeun	-	-	417	13	-	-
5	Rantau Selamat	-	-	-	94	-	-
6	Sungai Raya	-	-	625	21	-	-
7	Peureulak	-	-	125	25	-	-
8	Peureulak Timur	-	-	177	3	-	-
9	Peureulak Barat	-	-	750	18	-	-
10	Ranto Peureulak	-	-	1250	10	-	-
11	Idi Rayeuk	-	-	1250	7	-	-
12	Peudawa	-	-	625	6	-	-
13	Banda Alam	-	-	750	2	-	-
14	Idi Tunong	-	-	1250	3	-	-
15	Darul Ihsan	-	-	625	4	-	-
16	Idi Timur	-	-	417	4	-	-
17	Darul Aman	-	-	625	11	-	-
18	Nurussalam	-	-	417	13	-	-
19	Darul Falah	-	-	750	3	-	-
20	Julok	-	-	1250	6	-	-
21	Indra Makmur	-	-	750	2	-	-
22	Pante Bidari	-	-	1250	10	-	-
23	Simpang Ulim	-	-	750	16	-	-
24	Madat	-	-	1250	7	-	-
Aceh Timur	-	-	15 720	283	-	-	

Lanjutan Tabel/Continued Table 4.6.4

Kecamatan Subdistrict	Wanita Tuna Susila	Gelanda- ngan dan Pengemis	Masyarakat Terasing dan Komunitas Adat Terpencil	Keluarga Bermasa- lah Sosial Psikologis	Korban tindak kekerasan	Pekerja Migran Bermasa- lah	Perempu- an Rawan Sosial Ekonomi
(1)	(20)	(21)	(22)	(23)	(24)	(25)	(26)
1	Serbajadi	-	-	38	-	-	18
2	Simpang Jernih	-	-	64	-	-	98
3	Peunaron	-	-	-	-	-	9
4	Birem Bayeun	-	-	40	-	-	12
5	Rantau Selamat	-	-	-	-	-	-
6	Sungai Raya	-	-	58	-	-	56
7	Peureulak	-	-	-	-	-	69
8	Peureulak Timur	-	-	-	-	-	2
9	Peureulak Barat	-	-	-	-	-	224
10	Ranto Peureulak	-	-	-	-	-	-
11	Idi Rayeuk	-	-	-	-	-	276
12	Peudawa	-	-	-	-	-	104
13	Banda Alam	-	-	-	-	-	10
14	Idi Tunong	-	-	-	-	-	126
15	Darul Ihsan	-	-	-	-	-	193
16	Idi Timur	-	-	-	-	-	-
17	Darul Aman	-	-	-	-	-	19
18	Nurussalam	-	-	-	-	-	108
19	Darul Falah	-	-	-	-	-	-
20	Julok	-	-	75	-	-	15
21	Indra Makmur	-	-	-	-	-	-
22	Pante Bidari	-	-	64	-	-	479
23	Simpang Ulim	-	-	-	-	-	200
24	Madat	-	-	-	-	-	321
Aceh Timur	-	-	339	-	-	-	2 339

Sumber/Source: Dinas Sosial Kabupaten Aceh Timur/Social Department of Aceh Timur Regency

Tabel
Table 4.6.5**Direktori Panti Asuhan dan Jumlah Anak Asuh di
Kabupaten Aceh Timur, 2020**
*Directory of Orphanage and Number of Foster Children in
Aceh Timur Regency, 2020*

	Nama Panti Asuhan/ Name of Orphanage	Alamat Panti Asuhan/ Address	Nama Pengelola/ Owner	Jumlah Anak Asuh		Jumlah/ Total
				L/M	P/F	
	(1)	(2)	(3)	(4)	(5)	(6)
1	Nurussa'dah	Paya Demam Sa, Pante Bidari	Tgk. M Dahlan Umar	39	15	54
2	Baitul Huda	Paya Naden, Madat	Tgk. Muhsin	29	31	60
3	Baya Nuddin	Matang Kumbang, Simpang Ulim	Tgk. H. Ilyas Yusuf	38	34	72
4	Annur Al-Aziziyah	Mns. Teungoh, Nurussalam	Tgk. Muhyiddin	34	37	71
5	Raudhatul Amal	Kampong Jalan, Idi Rayeuk	Tgk. Abdul Hakim, ZA	41	41	82
6	Miftahul Tarbiyatul Waliyyah	Snb. Teungoh, Peureulak Timur	Tgk. H. Zulkifli Razali	33	22	55
7	Al Ansar Malikussaleh	Buket Kulam, Darul Aman	Tgk. Burhanuddin HS	38	30	68
8	Darul Huda	Matang Geuto, Darul Aman	Tgk. H. Muhibuddin	25	0	25
9	Mahyal Ulum	Putoh Sa, Pante Bidari	Tgk. Muksal Mina	16	24	40
10	Ayeum Mata	Paya Gajah, Pereulak Barat	Wadi Fatimah, SH	41	37	78
11	Al madinatul Munawwarah Al-Waliyah (Amal)	Beusa Sebrang, Pereulak Barat	Tgk. H. Armis Musa	20	0	20
Aceh Timur				354	271	625

Sumber/Source: Dinas Sosial Kabupaten Aceh Timur/Social Department of Aceh Timur Regency

Tabel
Table 4.6.6**Data Pembangunan Rumah Layak Huni Menurut
Kecamatan di Kabupaten Aceh Timur, 2020**
*Data on the Construction of Livable Home by Subdistrict in
Aceh Timur Regency, 2020*

	Kecamatan Subdistrict	Jumlah Rumah Total (unit)
	(1)	(2)
1	Serbajadi	-
2	Simpang Jernih	-
3	Peunaron	1
4	Birem Bayeun	4
5	Rantau Selamat	4
6	Sungai Raya	1
7	Peureulak	24
8	Peureulak Timur	1
9	Peureulak Barat	4
10	Ranto Peureulak	3
11	Idi Rayeuk	10
12	Peudawa	2
13	Banda Alam	2
14	Idi Tunong	5
15	Darul Ihsan	5
16	Idi Timur	1
17	Darul Aman	7
18	Nurussalam	-
19	Darul Falah	-
20	Julok	7
21	Indra Makmur	1
22	Pante Bidari	4
23	Simpang Ulim	13
24	Madat	8
	Aceh Timur	107

Sumber/Source: Dinas Pekerjaan Umum dan Perumahan Rakyat Kabupaten Aceh Timur/Department of Public Works and Housing of Aceh Timur Regency

Tabel
Table 4.6.7

**Jumlah Organisasi Kemasyarakatan, Organisasi
Kepemudaan dan Lembaga Swadaya Masyarakat Menurut
Kecamatan di Kabupaten, 2019***
*Number of Community Organizations, Youth Organizations
and Non-Governmental Organizations by Subdistrict in
Aceh Timur Regency, 2019**

	Kecamatan Subdistrict	Organisasi Kemasyarakatan (Ormas)	Organisasi Kepemudaan (OKP)	Lembaga Swadaya Masyarakat (LSM)
	(1)	(2)	(3)	(4)
1	Serbajadi	-	-	-
2	Simpang Jernih	-	-	-
3	Peunaron	-	-	-
4	Birem Bayeun	-	-	2
5	Rantau Selamat	-	-	3
6	Sungai Raya	-	-	1
7	Peureulak	-	-	12
8	Peureulak Timur	-	-	2
9	Peureulak Barat	-	-	2
10	Ranto Peureulak	-	-	-
11	Idi Rayeuk	3	3	16
12	Peudawa	-	-	1
13	Banda Alam	-	-	-
14	Idi Tunong	-	-	1
15	Darul Ihsan	-	-	1
16	Idi Timur	-	-	-
17	Darul Aman	-	-	1
18	Nurussalam	-	-	2
19	Darul Falah	-	-	1
20	Julok	-	-	4
21	Indra Makmur	-	-	-
22	Pante Bidari	-	-	6
23	Simpang Ulim	-	-	2
24	Madat	1	-	1
	Aceh Timur	4	3	58

Catatan/Note: Data tahun 2020 belum tersedia/Data for 2020 is not available

Sumber/Source: Badan Kesatuan Bangsa dan Politik Kabupaten Aceh Timur /National and Political Unity Office of Aceh Timur Regency

Tabel
Table 4.6.8

**Direktori Organisasi Kemasyarakatan, Organisasi
Kepemudaan dan Lembaga Swadaya Masyarakat di
Kabupaten Aceh Timur, 2020**
*Directory of Community Organizations, Youth
Organizations and Non-Governmental Organizations in
Aceh Timur Regency, 2020*

Nama Ormas/ OKP/ LSM		Alamat Sekretariat
(1)	(2)	
Organisasi Kemasyarakatan (Ormas)		
1	Asosiasi Pelaku Pariwisata Indonesia (ASPPi) Kabupaten Aceh Timur	Jln. Medan-B. Aceh Desa Tanjung Minje Kec. Idi Rayeuk Kab. Aceh Timur
2	Ikatan Cendekiawan Muslim Indonesia (ICMI)	Jln. Sudirman No. 14 Kec. Idi Rayeuk Kab. Aceh Timur
Organisasi Kepemudaan (OKP)		
1	Generasi Muda FKPPi Kabupaten Aceh Timur	Jln. Mansur No. 4 Kec. Idi Rayeuk Kab. Aceh Timur
2	PC. Himpunan Mahasiswa Al-Washiliyah (PC.HIMMAH)	Jln. Pajak Ikan Lama Gp. Jawa Kec. Idi Rayeuk Kab. Aceh Timur
3	MPC. Pemuda Pancasila Kabupaten Aceh Timur	Jl. Medan-B. Aceh Gp. Seuneubok Rambong Kec. Idi Rayeuk Kab. Aceh Timur
4	PC. Satuan Siswa Pelajar dan Mahasiswa Pemuda Pancasila	Jl. Medan-B. Aceh Kec. Idi Rayeuk Kab. Aceh Timur
Lembaga Swadaya Masyarakat (LSM)		
1	DPD Forum Komunikasi Anak Bangsa (FORKAB)	Jln. Alue le Mira Ds. Ulee Ateung Kec. Julok Kab. Aceh Timur
2	LSM Jaringan Isu Pendidikan untuk Rakyat (LSM JIPUR)	Jln. Medan- B. Aceh Desa Peulalu Kec. Simpang Ulim Kab. Aceh Timur
3	DPW Komite Mahasiswa Pemuda Aceh (DPW-KMPA)	Jln. Medan- B. Aceh Gp. Pasir Putih Depan Terminal Peureulak Kab. Aceh Timur
4	LSM Putroe Aceh	Jln. Medan- B. Aceh No. 39 Gp. Lhok Dalam Kec. Peureulak Kab. Aceh Timur
5	Forum Perjuangan Rakyat Atas Tanah (FORJERAT)	Jln. Seuneubok Teupin Panah Kec. Idi Tunong Kab. Aceh Timur
6	LSM Forum Pemerhati Lingkungan Go-Green (Penghijauan Lingkungan) Aceh	Jln. Medan-B. Aceh Desa Peulalu Kec. Simpang Ulim Kab. Aceh Timur
7	Lembaga Pemantau Pembangunan Indonesia (LP21) Kabupaten Aceh Timur	Jln. Medan-B. Aceh Desa Bayeun Kec. Rantau Selamat Kab. Aceh Timur
8	Pusat Pengembangan Masyarakat Aceh (PPMA) Kabupaten Aceh Timur	Gp. Blang Pauh Sa Kec. Julok Kab. Aceh Timur
9	BPC Gabungan Pelaksana Kontruksi Nasional Indonesia (GAPENSI) Aceh Timur	Jln. Medan-B. Aceh Gp. Aceh Km. 371 Kec. Idi Rayeuk Kab. Aceh Timur
10	Asosiasi Pertambangan dan Energi Aceh (APDEA) Kabupaten Aceh Timur	Jln. Peutua Husein Dsn. Selatan Gp. Blang Geulumpang Kec. Idi Rayeuk Kab. Aceh Timur
11	Komunitas Insan Cita Kabupaten Aceh Timur (KOMIC)	Desa Labuhan Keude Kec. Sungai Raya Kab. Aceh Timur

Lanjutan Tabel/*Continued Table* 4.6.8

Nama Ormas/ OKP/ LSM		Alamat Sekretariat
(1)	(2)	(2)
12	Aceh Mangrove Care Foundation (AMC)	Jln. Tanjung Minjei Mns. Asan Gp. Lueng Sa Km. 6 Kec. Madat Kab. Aceh Timur
13	Aliansi Masyarakat Peduli Petani Aceh (AMPPA) Kabupaten Aceh Timur	Desa Buket Tufah No. 12 Kec. Darul Falah Kab. Aceh Timur
14	Aceh Timur Motor Communication (ATMC) Kabupaten Aceh Timur	Jln. Medan-B. Aceh Gp. Aluee Batee Kec. Peudawa Kab. Aceh Timur
15	LSM BIMA	Jln. Paya Tenggar Kp. Bandung Ds. Benteng Kec. Birem Bayeun Kab. Aceh Timur
16	Lembaga Pendidikan Mini Komputer (LPMK)	Jln. Medan- B. Aceh Km. 387 Blang Bitra Kec. Peureulak Kab. Aceh Timur
17	LSM Serikat Pekerja Putera Julok (SP2J)	Jln. Alue Mirah Km. 1 Kuta Binje Kec. Julok Kab. Aceh Timur
18	LSM Az-Zahra Institute	Ds. Peukan Idi Cut Kec. Darul Aman Kab. Aceh Timur
19	Ikatan Santri Aceh Timur (ISAT)	Jln. Medan-B. Aceh Gp. Jalan Kec. Idi Rayeuk Kab. Aceh Timur
20	Lembaga Pemuda Rakyat Aceh Republik Indonesia	Jln. Medan- B. Aceh Tanoh Anoe Kec. Idi Rayeuk Kab. Aceh Timur
21	Forum Bela Negara Republik Indonesia (FBN-RI)	Jln. Medan- B. Aceh Tanoh Anoe Kec. Idi Rayeuk Kab. Aceh Timur
22	Serikat Pekerja Nurussalam dan Darul Falah	Jln. Medan- B. Aceh Gp. Meunasah Teungoh Kec. Nurussalam Kab. Aceh Timur
23	Lembaga Pengawasan dan Advokasi Publik Republik Indonesia (LPAPRI)	Jln. Medan- B. Aceh No. 8 Dsn. Pertanian Gp. Keude Birem Kec. Birem Bayeun Kab. Aceh Timur
24	Lembaga Informasi Pelayanan Rumah Singgah Anti Narkotika (LIPRAN)	Gp. Rantau Panjang Kec. Rantau Selamat Kab. Aceh Timur
25	Sanggar Seni Cermen Jameun (SSCJ)	Jln. Pegadaian Dsn. Pande Ds. Leuge Kec. Peureulak Kab. Aceh Timur
26	Yayasan Pendidikan Mitra Mandiri Aceh (YPMMA) Kabupaten Aceh Timur	Jln. Medan-B. Aceh Gp. Pasir Putih Kec. Peureulak Kab. Aceh Timur
27	Federasi Serikat Pekerja Transport Indonesia Serikat Pekerja Seluruh Indonesia (F.SPTI-SPSI) Kabupaten Aceh Timur	Jln. Medan-B. Aceh Gp. Tanoh Anoe Kec. Idi Rayeuk Kab. Aceh Timur
28	Yayasan Pendidikan Islam Sirajul Huda Kabupaten Aceh Timur	Dsn. Putroe Ijo Ds. Alue Mirah Kec. Pante Bidari Kab. Aceh Timur

Lanjutan Tabel/*Continued Table 4.6.8*

Nama Ormas/ OKP/ LSM		Alamat Sekretariat
(1)		(2)
29	Dayah "BAITUNNUR"	Jln. Keude Dua Dsn. Bukeet Batee Gp.Pulo Blang Kec. Darul Ihsan Kab. Aceh Timur
30	Gerakan Aneuk Muda Sosial (GAMS)	Jln. Medan-B.Aceh Ds. Pasir Putih Kec. Peureulak Kab. Aceh Timur HP. 082284279107
31	Lembaga P2MP Perduli Pemberdayaan Masyarakat dan Pembangunan (LSM)	Jln. Mansur Desa Gp. Jawa Dsn. Kuta Baro Kec. Idi Rayeuk Kab. Aceh Timur
32	Samudra Aceh Timur (SATU)	Jln. Medan-B. Aceh Gp. Aceh Kec. Idi Rayeuk Kab. Aceh Timur
33	Ikatan Pemuda Nurussalam	Jl. Banda Aceh - Medan Keude Bagok Kec.Nurussalam Kab.Aceh Timur
34	Lembaga Anti Narkotika (DPC-LAN)	Jl.Banda Aceh-Medan Gp.Blang Kec.Idi Rayeuk Kab.Aceh Timur
35	Radio Antar Penduduk Indonesia (RAPI)	Jl. Medan-B.Aceh No. 10 Rantau Panjang Kec. Rantau Panjang Kab. Aceh Timur
36	Lembaga Kesejahteraan Sosial Anak Yayasan Dayah Al-Madinatul Munawwarah Al-Walioyah (LKSA YAD AMAL)	Jl.Banda Aceh-Medan KM. 374 Desa Beusa Seubrang Kec. Peureulak Barat Kabupaten Aceh Timur
37	Asosiasi Petani Kelapa Sawit Indonesia (APKASINDO)	Jl. Medan-B.Aceh Km. 401 Ds. Rantau Panjang Kec. Rantau Panjang Kab. Aceh Timur
38	Perkumpulan Masyarakat Aceh Damai Berdzikir (PM-ADAB)	Jl. Medan-B.Aceh Dsn. Peutua Abbas Gp. Ulee Tanoh Kec. Julok Kab. Aceh Timur
39	LSM Gerakan Masyarakat Bawah Indonesia (LSM GMBI)	Jl. Iskandar Muda Gp. Jawa Kec. Idi Rayeuk Kab. Aceh Timur

Sumber/*Source*: Badan Kesatuan Bangsa dan Politik Kabupaten Aceh Timur /*National and Political Unity Office of Aceh Timur Regency*

Tabel
Table 4.6.9**Jumlah Kejadian Bencana Banjir di Kabupaten Aceh Timur, 2020**
Number of Flood by types in Aceh Timur Regency, 2020

	Kecamatan Subdistrict	Jumlah Desa Bencana Number of Village	Ketinggi- an Air Water Level	Jumlah Korban KK / House- hold		Jumlah Pengungsi		Kerusakan Damage
				Jiwa/ Person	KK / House- hold	Jiwa/ Person		
	(1)	(2)	(3)	(4)	(5)	(6)	(7)	(8)
1	Serbajadi	6	50 cm	-	-	-	-	-
2	Simpang Jernih	7	70 cm	-	168	-	-	-
3	Peunaron	2	1.5 m	-	193	-	18	-
4	Birem Bayeun	14	50 cm	-	-	-	-	-
5	Rantau Selamat	3	70 cm	-	455	-	300	-
6	Sungai Raya	8	1 m	-	-	-	-	-
7	Peureulak	19	1 m	-	10 824	-	4 426	-
8	Peureulak Timur	3	1 m	-	3 281	-	76	-
9	Peureulak Barat	15	1 m	-	5 435	-	137	-
10	Ranto Peureulak	20	1.5 m	-	13 097	-	245	-
11	Idi Rayeuk	12	1 m	-	6 448	-	2 889	-
12	Peudawa	12	1 m	-	1 669	-	80	-
13	Banda Alam	10	1 m	-	2 820	-	2 820	-
14	Idi Tunong	7	1 m	-	4 161	-	2 096	-
15	Darul Ihsan	8	0.5 m	-	1 944	-	-	-
16	Idi Timur	12	50 cm	-	-	-	-	-
17	Darul Aman	16	1 m	-	5 868	-	83	-
18	Nurussalam	7	1 m	-	5 388	-	3 288	-
19	Darul Falah	5	0.5 m	-	2 560	-	-	-
20	Julok	28	1 m	-	11 107	-	-	-
21	Indra Makmur	10	1.5 m	-	8 391	-	5 342	-
22	Pante Bidari	9	1.5 m	-	6 230	-	2 096	-
23	Simpang Ulim	5	1 m	-	1 855	-	544	-
24	Madat	14	1 m	-	1 520	-	148	-
Aceh Timur		252		-	93 414	-	24 588	-

Sumber/Source: Badan Penanggulangan Bencana Daerah Kabupaten Aceh Timur/District Disaster Management of Aceh Timur Regency

Tabel
Table 4.6.10**Direktori Wilayah Potensi Bencana Alam di Kabupaten Aceh Timur, 2020**
Directory of Area with Natural Disaster Potention in Aceh Timur Regency, 2020

	Kecamatan Subdistrict	Jumlah Desa	Jenis Potensi Bencana	Banyaknya Kejadian	
				Banjir	Kebakaran
	(1)	(2)	(3)	(4)	(5)
1	Serbajadi	7	Banjir/Longsor	1	-
2	Simpang Jernih	7	Banjir	2	-
3	Peunaron	2	Banjir	1	-
4	Birem Bayeun	16	Banjir/Angin Puting Beliung	1	3
5	Rantau Selamat	4	Banjir/Angin Puting Beliung	1	-
6	Sungai Raya	9	Banjir/Angin Puting Beliung	1	2
7	Peureulak	24	Banjir/Angin Puting Beliung	1	16
8	Peureulak Timur	5	Banjir/Angin Puting Beliung	1	-
9	Peureulak Barat	16	Banjir/Angin Puting Beliung	1	4
10	Ranto Peureulak	20	Banjir/Angin Puting Beliung	1	17
11	Idi Rayeuk	12	Banjir	1	5
12	Peudawa	-	-	1	2
13	Banda Alam	10	Banjir	1	-
14	Idi Tunong	7	Banjir/Longsor	1	1
15	Darul Ihsan	8	Banjir	1	-
16	Idi Timur	12	Banjir/Angin Puting Beliung	1	-
17	Darul Aman	19	Banjir/Angin Puting Beliung	1	2
18	Nurussalam	7	Banjir/Angin Puting Beliung	1	3
19	Darul Falah	5	Banjir	1	-
20	Julok	28	Banjir	3	2
21	Indra Makmur	10	Banjir/Longsor	2	-
22	Pante Bidari	9	Banjir	3	3
23	Simpang Ulim	5	Banjir	3	5
24	Madat	1	Banjir/Angin Puting Beliung	1	6
	Aceh Timur	243		32	71

Sumber/Source: Badan Penanggulangan Bencana Daerah Kabupaten Aceh Timur/District Disaster Management of Aceh Timur Regency

<https://acehtimurkab.bps.go.id>

Tabel
Table 4.6.11**Jumlah Kebakaran yang Dilaporkan dan Mendapat Bantuan PMK Menurut Objek di Kabupaten Aceh Timur, 2020**
Number of Fires Reported and Received PMK Assistance by Object in Aceh Timur Regency, 2020

	Kecamatan Subdistrict	Rumah Tinggal	Pemerintahan Gedung	Tempat Ibadah	Lainnya
	(1)	(2)	(3)	(4)	(5)
1	Serbajadi	-	-	-	-
2	Simpang Jernih	-	-	-	-
3	Peunaron	-	-	-	-
4	Birem Bayeun	3	-	-	-
5	Rantau Selamat	-	-	-	-
6	Sungai Raya	2	-	-	-
7	Peureulak	14	-	-	2 ruko
8	Peureulak Timur	-	-	-	-
9	Peureulak Barat	4	-	-	-
10	Ranto Peureulak	17	-	-	-
11	Idi Rayeuk	5	-	-	-
12	Peudawa	2	-	-	-
13	Banda Alam	-	-	-	-
14	Idi Tunong	1	-	-	-
15	Darul Ihsan	-	-	-	-
16	Idi Timur	-	-	-	-
17	Darul Aman	2	-	-	-
18	Nurussalam	3	-	-	-
19	Darul Falah	-	-	-	-
20	Julok	2	-	-	-
21	Indra Makmur	-	-	-	-
22	Pante Bidari	3	-	-	-
23	Simpang Ulim	3	-	1 (11 bilik)	-
24	Madat	6	-	-	3 ruko
	Aceh Timur	67	-	1 (11 bilik)	5

Sumber/Source: Badan Penanggulangan Bencana Daerah Kabupaten Aceh Timur/District Disaster Management of Aceh Timur Regency

05

**PERTANIAN, KEHUTANAN, PETERNAKAN,
DAN PERIKANAN
AGRICULTURE, FORESTRY, LIVESTOCK,
AND FISHERY**



Terdapat **21** kelompok
usaha garam rakyat dan
194 petani garam yang berada
di kecamatan **Peureulak, Darul Aman,**
dan **Julok**

PENJELASAN TEKNIS

1. **Tanaman sayuran semusim** adalah tanaman sumber vitamin, garam mineral dan lain-lain yang dikonsumsi dari bagian tanaman yang berupa daun, bunga, buah, dan umbinya, yang berumur kurang dari satu tahun.
2. **Tanaman buah-buahan semusim** adalah tanaman sumber vitamin, garam mineral, dan lain-lain yang dikonsumsi dari bagian tanaman yang berupa buah, berumur kurang dari satu tahun, tidak berbentuk pohon/rumpun tetapi menjalar dan berbatang lunak.
3. Tanaman obat atau dikenal dengan nama **biofarmaka** adalah jenis-jenis tanaman yang memiliki fungsi dan berkhasiat sebagai obat dan dipergunakan untuk penyembuhan atau pun mencegah berbagai penyakit.
4. Penyuluh pertanian adalah orang yang bertugas dalam memberikan dorongan kepada petani agar mampu mengubah cara berpikir, cara kerja, dan cara hidup yang lebih sesuai dengan perkembangan, baik pengetahuan budidaya maupun teknologi.

TECHNICAL NOTES

1. **Seasonal vegetable plants** are plants which are the sources of vitamin, mineral salt, etc, consumed from the part of the plant in the form of leaf, flower, fruit, and root with the age of less than one year.
2. **Seasonal fruit plants** are plants which are the sources of vitamin, mineral salt, etc, consumed from the part of the plant in the form of fruits. These plants are creeps with the age of less than one year.
3. **Medicinal plants** or known as **biopharmaceuticals** are the types of plants that have medicinal properties and are used for healing or preventing various diseases.
4. **Agricultural extension agents** are people who are tasked with encouraging farmers to be able to change their way of thinking, how to work and how to live more in line with developments, both in cultivation knowledge and technology.

ULASAN

DESCRIPTION

Sektor pertanian masih menjadi sektor yang memiliki peran utama dalam perekonomian Kabupaten Aceh Timur. Sektor ini terdiri dari 6 sub sektor, yakni tanaman pangan, hortikultura, perkebunan, peternakan, kehutanan, dan perikanan. Secara umum, gambaran perekonomian yang disajikan adalah yang diusahakan oleh rumah tangga yang biasanya skalanya relatif lebih kecil, serta berdasarkan pencatatan dari instansi terkait.

The agricultural sector is still a sector that has a major role in the economy of Aceh Timur Regency. This sector consists of 6 sub- sectors, namely agriculture, horticulture, estates, animal husbandry, forestry, and fisheries. In general, the economic overview presented in here is that managed by households which usually relatively small scale, and based on records from the relevant authorities .

Tanaman Pangan dan Hortikultura

Kabupaten Aceh Timur merupakan salah satu wilayah yang memiliki luas lahan sawah tertinggi di Provinsi Aceh. Mayoritas lahan di Kabupaten Aceh Timur merupakan lahan sawah, yakni mencapai 19.453 hektar. Untuk lahan sawah yang telah dilalui lahan irigasi sebesar 57,51 persennya, atau sebesar 8.266 hektar, sedangkan selebihnya merupakan sawah tadah hujan.

Agriculture and Horticulture

Aceh Timur Regency is one of the areas that have the largest wetland area in the province of Aceh. The majority of land in Aceh Timur Regency is a rice field , which reaches approximately 33.073 hectares. There were 51,69 percent of wetland that has been passed by irrigation system, or amounted to 17.094 hectares, while the rest is rainfed.

Perkebunan

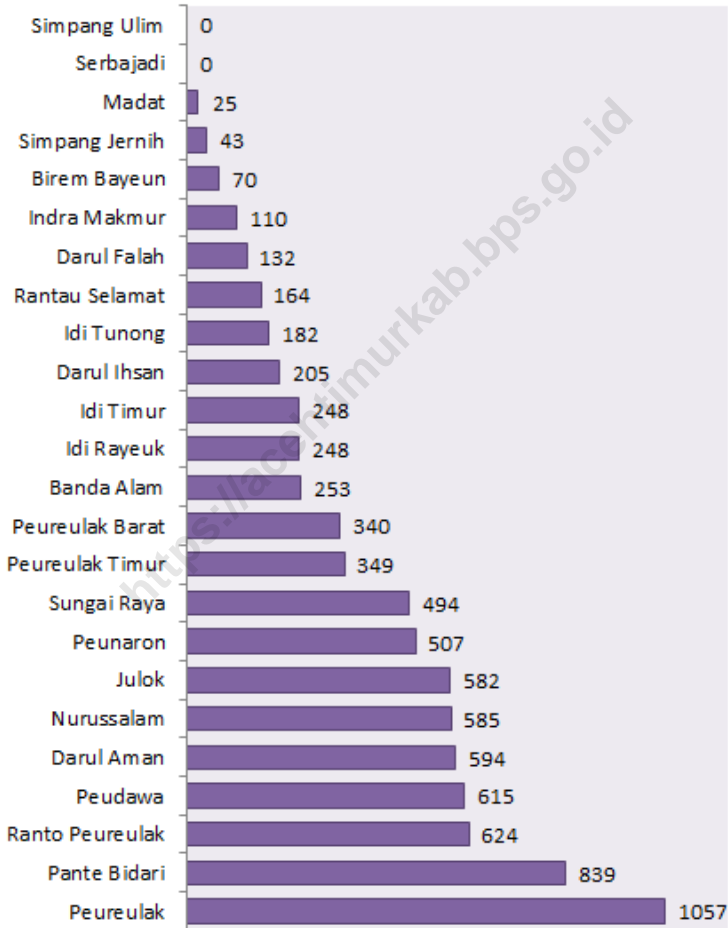
Beberapa komoditas perkebunan yang ada di seluruh kecamatan Kabupaten Aceh Timur diantaranya, kelapa dalam, kelapa sawit, pinang, kakao, dan karet.

Plantation

Some commodities that exist in the entire district in Aceh Timur Regency are, coconut, palm oil, areca, cocoa, and rubber.

Gambar 5.1
Figures

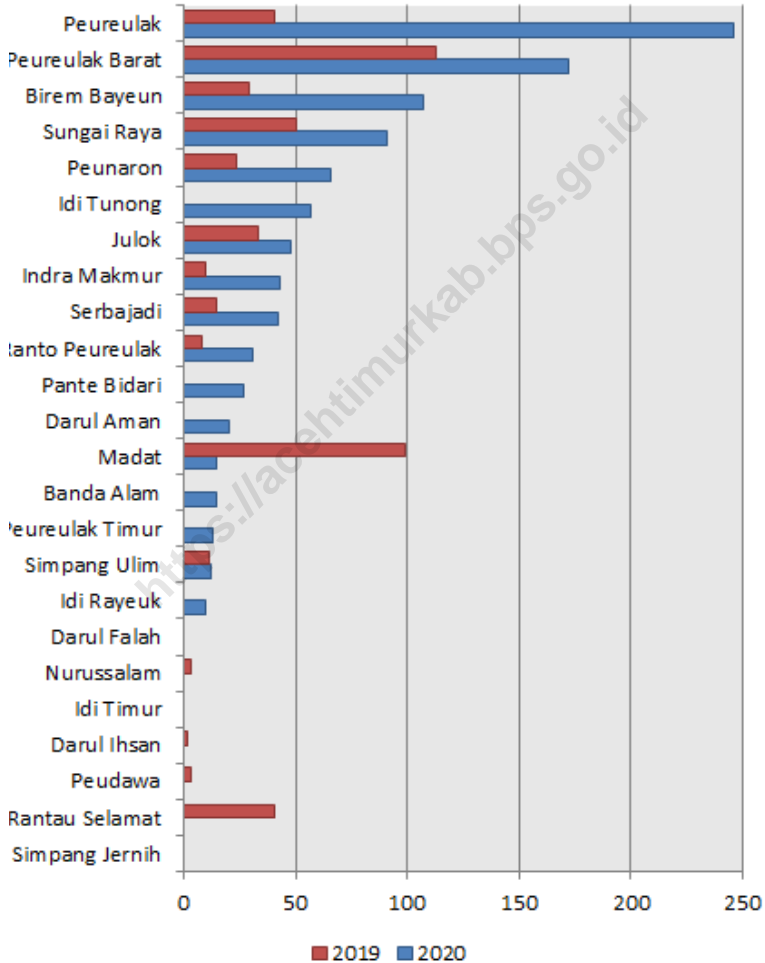
Luas Lahan Baku Sawah (Ha) yang Diairi dengan Sistem Tadah Hujan Menurut Kecamatan, 2020
Rice Field Areal (Ha) by Rainfed System and Subdistrict, 2020



Sumber/Source: Dinas Pertanian Tanaman Pangan dan Hortikultura Kabupaten Aceh Timur/ *Agriculture and Horticulture Service of Aceh*

Gambar 5.2
Figures

Realisasi Penggunaan Insektisida untuk Tanaman Padi Menurut Kecamatan, 2020
Realization of Insecticide Using for Paddy by Sub District, 2020



Sumber/Source: Dinas Pertanian Tanaman Pangan dan Hortikultura Kabupaten Aceh Timur/ *Agriculture and Horticulture Service of Aceh*

5.1 HORTIKULTURA

HORTICULTURE

Tabel 5.1.1 Luas Panen Tanaman Sayuran Menurut Kecamatan dan Jenis Tanaman di Kabupaten Aceh Timur (ha), 2019 dan 2020
Table 5.1.1 *Harvested Area of Vegetables by Subdistrict and Kind of Plant in Aceh Timur Regency (ha), 2019 and 2020*

	Kecamatan Subdistrict	Bawang Merah/Shallot		Bayam/Spinach	
		2019	2020	2019	2020
	(1)	(2)	(3)	(4)	(5)
1	Serbajadi	-	-	-	-
2	Simpang Jernih	-	-	-	-
3	Peunaron	-	-	-	-
4	Birem Bayeun	-	-	1	5
5	Rantau Selamat	-	-	6	3
6	Sungai Raya	1	-	1	3
7	Peureulak	1	-	1	2
8	Peureulak Timur	1	-	-	-
9	Peureulak Barat	-	-	-	-
10	Ranto Peureulak	-	-	-	-
11	Idi Rayeuk	1	-	-	-
12	Peudawa	-	-	2	10
13	Banda Alam	-	-	-	-
14	Idi Tunong	-	-	-	-
15	Darul Ihsan	1	-	1	-
16	Idi Timur	-	-	-	-
17	Darul Aman	-	-	-	-
18	Nurussalam	-	-	-	-
19	Darul Falah	-	-	-	-
20	Julok	-	-	-	1
21	Indra Makmur	4	-	-	-
22	Pante Bidari	-	-	-	-
23	Simpang Ulim	-	-	-	-
24	Madat	-	-	-	-
	Aceh Timur	9	-	12	24

Lanjutan Tabel/*Continued Table 5.1.1*

Kecamatan Subdistrict	Cabai Besar/Chili/Big chili		Cabai Rawit/Chili/Cayenne Pepper	
	2019	2020	2019	2020
(1)	(6)	(7)	(8)	(9)
1 Serbajadi	6	8	5	6
2 Simpang Jernih	2	2	1	5
3 Peunaron	4	4	2	2
4 Birem Bayeun	2	-	1	-
5 Rantau Selamat	11	7	-	3
6 Sungai Raya	12	16	1	-
7 Peureulak	3	2	-	-
8 Peureulak Timur	38	5	10	9
9 Peureulak Barat	6	3	-	1
10 Ranto Peureulak	5	3	-	3
11 Idi Rayeuk	3	-	-	-
12 Peudawa	19	17	18	22
13 Banda Alam	6	1	-	-
14 Idi Tunong	2	1	-	-
15 Darul Ihsan	3	-	1	1
16 Idi Timur	4	3	2	-
17 Darul Aman	2	3	-	1
18 Nurussalam	2	2	-	-
19 Darul Falah	1	2	-	2
20 Julok	2	3	1	1
21 Indra Makmur	2	2	-	1
22 Pante Bidari	3	-	-	-
23 Simpang Ulim	1	2	-	-
24 Madat	1	1	-	-
Aceh Timur	140	87	42	57

Lanjutan Tabel/*Continued Table 5.1.1*

Kecamatan Subdistrict	Kacang Panjang/ Long Beans		Kangkung/ Water Spinach		Ketimun/ Cucumber	
	2019	2020	2019	2020	2019	2020
(1)	(10)	(11)	(12)	(13)	(14)	(15)
1 Serbajadi	-	-	-	-	-	-
2 Simpang Jernih	-	-	-	-	-	-
3 Peunaron	-	-	-	-	-	-
4 Birem Bayeun	2	5	1	1	1	4
5 Rantau Selamat	7	3	6	4	3	2
6 Sungai Raya	1	6	-	2	-	-
7 Peureulak	1	3	-	1	1	1
8 Peureulak Timur	1	-	-	-	1	-
9 Peureulak Barat	-	2	-	-	-	-
10 Ranto Peureulak	2	2	1	1	-	-
11 Idi Rayeuk	3	1	-	-	-	-
12 Peudawa	-	4	2	8	1	8
13 Banda Alam	2	2	-	-	-	1
14 Idi Tunong	2	2	-	-	1	1
15 Darul Ihsan	4	1	2	-	7	1
16 Idi Timur	3	5	-	-	2	1
17 Darul Aman	2	1	-	-	-	-
18 Nurussalam	2	3	1	-	1	2
19 Darul Falah	2	2	-	-	-	-
20 Julok	1	2	-	1	1	-
21 Indra Makmur	1	2	-	-	-	2
22 Pante Bidari	6	2	1	-	-	-
23 Simpang Ulim	1	3	-	-	-	-
24 Madat	-	2	-	-	-	2
Aceh Timur	43	53	14	18	19	25

Lanjutan Tabel/Continued Table 5.1.1

	Kecamatan Subdistrict	Petai/Sawi/ Chinese Cabbage/mustard green		Semangka/ Water Melon		Terung/ Eggplant	
		2019	2020	2019	2020	2019	2020
	(1)	(10)	(11)	(12)	(13)	(14)	(15)
1	Serbajadi	-	-	-	-	-	-
2	Simpang Jernih	-	-	-	1	-	-
3	Peunaron	-	-	-	-	-	-
4	Birem Bayeun	-	-	-	-	-	1
5	Rantau Selamat	1	2	5	1	6	5
6	Sungai Raya	-	5	-	-	-	-
7	Peureulak	-	-	-	-	1	-
8	Peureulak Timur	-	-	-	20	-	-
9	Peureulak Barat	-	-	-	27	-	-
10	Ranto Peureulak	-	-	-	-	-	-
11	Idi Rayeuk	-	-	-	1	-	1
12	Peudawa	-	-	1	7	-	5
13	Banda Alam	-	-	-	-	-	-
14	Idi Tunong	-	-	-	1	-	-
15	Darul Ihsan	-	-	1	-	-	-
16	Idi Timur	-	-	3	4	1	-
17	Darul Aman	-	-	3	1	-	-
18	Nurussalam	-	-	-	-	-	-
19	Darul Falah	-	-	-	1	-	-
20	Julok	-	-	-	-	-	1
21	Indra Makmur	-	-	-	-	-	-
22	Pante Bidari	-	-	1	-	-	2
23	Simpang Ulim	-	-	-	-	-	-
24	Madat	-	-	3	5	-	-
	Aceh Timur	1	7	17	69	8	15

Sumber/Source: BPS, Statistik Pertanian Hortikultura SPH-SBS/BPS-Statistics Indonesia, Agricultural Statistic for Horticulture SPH-SBS

Tabel
Table 5.1.2

Produksi Tanaman Sayuran Menurut Kecamatan dan Jenis Tanaman di Kabupaten Aceh Timur (ton), 2019 dan 2020
Production of Vegetables by Subdistrict and Kind of Plant in Aceh Timur Regency (ton), 2019 dan 2020

	Kecamatan Subdistrict	Bawang Merah/Shallot		Bayam/ Spinach	
		2019	2020	2019	2020
	(1)	(2)	(3)	(4)	(5)
1	Serbajadi	-	-	-	-
2	Simpang Jernih	-	-	-	-
3	Peunaron	-	-	-	-
4	Birem Bayeun	-	-	22	122
5	Rantau Selamat	-	-	100	59
6	Sungai Raya	20	-	5	67
7	Peureulak	20	-	70	39
8	Peureulak Timur	200	-	-	-
9	Peureulak Barat	-	-	-	-
10	Ranto Peureulak	-	-	-	-
11	Idi Rayeuk	20	-	-	-
12	Peudawa	-	-	43	226
13	Banda Alam	-	-	-	-
14	Idi Tunong	-	-	-	-
15	Darul Ihsan	20	-	25	-
16	Idi Timur	-	-	-	-
17	Darul Aman	-	-	-	-
18	Nurussalam	-	-	-	-
19	Darul Falah	-	-	-	-
20	Julok	-	-	-	15
21	Indra Makmur	50	-	-	-
22	Pante Bidari	-	-	-	-
23	Simpang Ulim	-	-	-	-
24	Madat	-	-	-	-
	Aceh Timur	330	-	265	528

Lanjutan Tabel/Continued Table 5.1.2

	Kecamatan Subdistrict	Cabai Besar/ Chili/Big chili		Cabai Rawit/ Chili/Cayenne Pepper	
		2019	2020	2019	2020
	(1)	(6)	(7)	(8)	(9)
1	Serbajadi	222	450	102	323
2	Simpang Jernih	100	110	49	39
3	Peunaron	195	240	45	32
4	Birem Bayeun	100	-	40	-
5	Rantau Selamat	427	167	-	81
6	Sungai Raya	450	655	58	-
7	Peureulak	63	100	-	-
8	Peureulak Timur	1 760	250	235	331
9	Peureulak Barat	250	80	-	9
10	Ranto Peureulak	180	120	-	79
11	Idi Rayeuk	147	-	-	-
12	Peudawa	940	1 087	415	432
13	Banda Alam	285	50	-	-
14	Idi Tunong	129	50	-	-
15	Darul Ihsan	154	-	10	41
16	Idi Timur	205	99	41	-
17	Darul Aman	99	300	-	52
18	Nurussalam	95	60	-	-
19	Darul Falah	50	115	-	48
20	Julok	70	127	40	30
21	Indra Makmur	100	100	-	27
22	Pante Bidari	141	-	-	-
23	Simpang Ulim	50	109	-	-
24	Madat	50	50	-	-
Aceh Timur		6 262	4 319	1 035	1 524

Lanjutan Tabel/Continued Table 5.1.2

Kecamatan Subdistrict	Kacang Panjang/ Long Beans		Kangkung/ Water Spinach		Ketimun/ Cucumber	
	2019	2020	2019	2020	2019	2020
(1)	(10)	(11)	(12)	(13)	(14)	(15)
1 Serbajadi	-	-	-	-	-	-
2 Simpang Jernih	-	-	-	-	-	-
3 Peunaron	-	-	-	-	-	-
4 Birem Bayeun	40	189	52	29	40	178
5 Rantau Selamat	177	102	156	113	86	60
6 Sungai Raya	32	174	-	128	-	-
7 Peureulak	35	94	-	50	91	29
8 Peureulak Timur	33	-	-	-	33	-
9 Peureulak Barat	-	94	-	-	-	-
10 Ranto Peureulak	34	69	10	5	-	-
11 Idi Rayeuk	83	27	-	-	-	-
12 Peudawa	-	217	60	298	32	419
13 Banda Alam	68	58	-	-	-	32
14 Idi Tunong	65	59	-	-	32	29
15 Darul Ihsan	136	24	58	-	242	40
16 Idi Timur	107	82	-	-	65	43
17 Darul Aman	61	15	-	-	-	-
18 Nurussalam	41	71	44	-	14	58
19 Darul Falah	71	80	-	-	-	-
20 Julok	10	49	-	40	9	-
21 Indra Makmur	30	124	-	-	-	70
22 Pante Bidari	188	61	39	-	-	-
23 Simpang Ulim	32	301	-	-	-	-
24 Madat	-	53	-	-	-	75
Aceh Timur	1 243	1 943	419	663	644	1 033

Lanjutan Tabel/Continued Table 5.1.2

Kecamatan Subdistrict	Petai/Sawi/ Chinese Cabbage/mustard green		Semangka/ Water Melon		Terung/ Eggplant	
	2019	2020	2019	2020	2019	2020
(1)	(10)	(11)	(12)	(13)	(14)	(15)
1 Serbajadi	-	-	-	-	-	-
2 Simpang Jernih	-	-	-	30	-	-
3 Peunaron	-	-	-	-	-	-
4 Birem Bayeun	-	-	-	-	-	30
5 Rantau Selamat	20	40	400	60	212	352
6 Sungai Raya	-	100	-	-	-	-
7 Peureulak	-	-	-	-	32	-
8 Peureulak Timur	-	-	-	1 000	-	-
9 Peureulak Barat	-	-	-	8 390	-	-
10 Ranto Peureulak	-	-	-	-	-	-
11 Idi Rayeuk	-	-	-	50	-	30
12 Peudawa	-	-	60	1 110	-	189
13 Banda Alam	-	-	-	-	-	-
14 Idi Tunong	-	-	-	190	-	-
15 Darul Ihsan	-	-	70	-	-	-
16 Idi Timur	-	-	420	130	32	-
17 Darul Aman	-	-	460	60	-	-
18 Nurussalam	-	-	-	-	-	-
19 Darul Falah	-	-	-	60	-	-
20 Julok	-	-	-	-	-	28
21 Indra Makmur	-	-	-	-	-	-
22 Pante Bidari	-	-	60	-	-	124
23 Simpang Ulim	-	-	-	-	-	-
24 Madat	-	-	160	510	-	-
Aceh Timur	20	140	1 630	11 590	276	753

Sumber/Source: BPS, Statistik Pertanian Hortikultura SPH-SBS/BPS-Statistics Indonesia, Agricultural Statistic for Horticulture SPH-SBS

Tabel
Table 5.1.3

Luas Panen Tanaman Sayuran dan Buah-buahan Semusim Menurut Jenis Tanaman di Kabupaten Aceh Timur (ha), 2019–2020

Harvested Area of Seasonal Vegetables and Fruits by Kind of Plant in Aceh Timur Regency (ha), 2019–2020

Jenis Tanaman <i>Kind of Plants</i>	Satuan <i>Unit</i>	2019	2020
(1)	(2)	(4)	(5)
Bawang Daun/ Scallion	ha/ ha	-	-
Bawang Merah/ Shallots	ha/ ha	9	-
Bawang Putih/ Garlic	ha/ ha	-	-
Bayam/ Spinach	ha/ ha	12	24
Blewah/ Blewah	ha/ ha	-	-
Buncis/ string bean	ha/ ha	-	-
Cabai Besar/ Chili/Big chili	ha/ ha	140	87
Cabai Rawit/ Chili/Cayenne Pepper	ha/ ha	42	57
Jamur/ Mushrooms	m2	-	-
Kacang Merah/ Red Beans	ha/ ha	-	-
Kacang Panjang/ Long Beans	ha/ ha	43	53
Kangkung/ Water Spinach	ha/ ha	14	18
Kembang Kol/ Cauliflower	ha/ ha	-	-
Kentang/ Potato	ha/ ha	-	-
Ketimun/ Cucumber	ha/ ha	19	25
Kubis/ Cabbage	ha/ ha	-	-
Labu Siam/ Chayote	ha/ ha	-	-
Lobak/ Radish	ha/ ha	-	-
Melon/ Melon	ha/ ha	-	-
Paprika/ Bell Pepper	ha/ ha	-	-
Petsai/Sawi/ Chinese Cabbage/mustard green	ha/ ha	1	7
Semangka/ Water Melon	ha/ ha	17	69
Stroberi/ Strawberry	ha/ ha	-	-
Terung/ Eggplant	ha/ ha	8	15
Tomat/ Tomato	ha/ ha	-	-
Wortel/ Carrot	ha/ ha	-	-

Sumber/Source: BPS, Statistik Pertanian Hortikultura SPH-SBS/BPS-Statistics Indonesia, Agricultural Statistic for Horticulture SPH-SBS

Tabel
Table 5.1.4

Produksi Tanaman Sayuran dan Buah-buahan Semusim Menurut Jenis Tanaman di Kabupaten Aceh Timur (kw), 2019–2020
Production of Seasonal Vegetables and Fruits by Kind of Plant in Aceh Timur Regency (qui), 2019–2020

Jenis Tanaman <i>Kind of Plants</i>	Satuan	2019	2020
(1)	(2)	(4)	(5)
Bawang Daun/ Scallion	kw/ qui	-	-
Bawang Merah/ Shallots	kw/ qui	330	-
Bawang Putih/ Garlic	kw/ qui	-	-
Bayam/ Spinach	kw/ qui	265	528
Blewah/ Blewah	kw/ qui	-	-
Buncis/ string bean	kw/ qui	-	-
Cabai Besar/ Chili/Big chili	kw/ qui	6 262	4 319
Cabai Rawit/ Chili/Cayenne Pepper	kw/ qui	1 035	1 524
Jamur/ Mushrooms	kg/ kg	-	-
Kacang Merah/ Red Beans	kw/ qui	-	-
Kacang Panjang/ Long Beans	kw/ qui	1 243	1 943
Kangkung/ Water Spinach	kw/ qui	419	663
Kembang Kol/ Cauliflower	kw/ qui	-	-
Kentang/ Potato	kw/ qui	-	-
Ketimun/ Cucumber	kw/ qui	644	1 033
Kubis/ Cabbage	kw/ qui	-	-
Labu Siam/ Chayote	kw/ qui	-	-
Lobak/ Radish	kw/ qui	-	-
Melon/ Melon	kw/ qui	-	-
Paprika/ Bell Pepper	kw/ qui	-	-
Petsai/Sawi/ Chinese Cabbage/mustard green	kw/ qui	20	140
Semangka/ Water Melon	kw/ qui	1 630	11 590
Stroberi/ Strawberry	kw/ qui	-	-
Terung/ Eggplant	kw/ qui	276	753
Tomat/ Tomato	kw/ qui	-	-
Wortel/ Carrot	kw/ qui	-	-

Sumber/Source: BPS, Statistik Pertanian Hortikultura SPH-SBS/BPS-Statistics Indonesia, Agricultural Statistic for Horticulture SPH-SBS

Tabel
Table 5.1.5**Luas Panen Tanaman Biofarmaka Menurut Kecamatan dan Jenis Tanaman di Kabupaten Aceh Timur (m²), 2019 dan 2020**
Harvested Area of Medicinal Plants by Subdistrict and Kind of Plant in Aceh Timur Regency (m²), 2019 and 2020

Kecamatan Subdistrict	Jahe/Ginger		Kunyit/Turmeric	
	2019	2020	2019	2020
(1)	(2)	(3)	(4)	(5)
1 Serbajadi	-	-	-	-
2 Simpang Jernih	10 000	-	30 000	-
3 Peunaron	-	-	-	-
4 Birem Bayeun	-	-	-	-
5 Rantau Selamat	-	-	-	-
6 Sungai Raya	10 000	-	-	-
7 Peureulak	-	-	-	-
8 Peureulak Timur	30 000	5 000	10 000	-
9 Peureulak Barat	-	-	-	-
10 Ranto Peureulak	10 000	-	10 000	-
11 Idi Rayeuk	-	-	-	-
12 Peudawa	-	10 000	-	4 000
13 Banda Alam	-	-	-	-
14 Idi Tunong	10 000	-	-	-
15 Darul Ihsan	10 000	-	-	-
16 Idi Timur	50 000	20 000	5 000	10 000
17 Darul Aman	-	-	-	-
18 Nurussalam	10 000	5 000	10 000	-
19 Darul Falah	-	-	-	-
20 Julok	-	-	-	-
21 Indra Makmur	-	-	-	-
22 Pante Bidari	-	-	-	-
23 Simpang Ulim	-	-	-	-
24 Madat	-	-	-	-
Aceh Timur	140 000	40 000	65 000	14 000

Sumber/Source: BPS, Statistik Pertanian Hortikultura SPH-TBF/BPS-Statistics Indonesia, Agricultural Statistic for Horticulture SPH-TBF

Tabel
Table 5.1.6

Produksi Tanaman Biofarmaka Menurut Kecamatan dan Jenis Tanaman di Kabupaten Aceh Timur (kg), 2019 and 2020

Production of Medicinal Plants by Subdistrict and Kind of Plant in Aceh Timur Regency (kg), 2019 and 2020

	Kecamatan Subdistrict	Jahe/Ginger		Kunyit/Turmeric	
		2019	2020	2019	2020
	(1)	(2)	(3)	(4)	(5)
1	Serbajadi	-	-	-	-
2	Simpang Jernih	45 000	-	90 000	-
3	Peunaron	-	-	-	-
4	Birem Bayeun	-	-	-	-
5	Rantau Selamat	-	-	-	-
6	Sungai Raya	50 000	-	-	-
7	Peureulak	-	-	-	-
8	Peureulak Timur	120 000	20 000	30 000	-
9	Peureulak Barat	-	-	-	-
10	Ranto Peureulak	40 000	-	40 000	-
11	Idi Rayeuk	-	-	-	-
12	Peudawa	-	50 000	-	14 000
13	Banda Alam	-	-	-	-
14	Idi Tunong	40 000	-	-	-
15	Darul Ihsan	45 000	-	-	-
16	Idi Timur	200 000	100 000	15 000	40 000
17	Darul Aman	-	-	-	-
18	Nurussalam	60 000	25 000	30 000	-
19	Darul Falah	-	-	-	-
20	Julok	-	-	-	-
21	Indra Makmur	-	-	-	-
22	Pante Bidari	-	-	-	-
23	Simpang Ulim	-	-	-	-
24	Madat	-	-	-	-
	Aceh Timur	600 000	195 000	205 000	54 000

Sumber/Source: BPS, Statistik Pertanian Hortikultura SPH-TBF/BPS-Statistics Indonesia, Agricultural Statistic for Horticulture SPH-TBF

Tabel
Table 5.1.7**Luas Panen Tanaman Biofarmaka Menurut Jenis Tanaman
di Kabupaten Aceh Timur, 2018–2020**
*Harvested Area of Medicinal Plants by Kind of Plant in Aceh
Timur Regency, 2018–2020*

Jenis Tanaman <i>Kind of Plants</i>	Satuan <i>Unit</i>	2018	2019	2020
(1)	(2)	(3)	(4)	(5)
Dlingo/Dringo/ Calamus	m ² / m ²	-	-	-
Jahe/ Ginger	m ² / m ²	710 000	140 000	40 000
Kapulaga/ Java Cardamom	m ² / m ²	-	-	-
Keji Beling/ Verbenaceae	m ² / m ²	-	-	-
Kencur/ East Indian Galangal	m ² / m ²	-	-	-
Kunyit/ Turmeric	m ² / m ²	755 100	65 000	14 000
Laos/Lengkuas/ Galanga	m ² / m ²	-	-	-
Lempuyang/ Zingiber Aromaticum	m ² / m ²	-	-	-
Lidah Buaya/ Aloevera	m ² / m ²	-	-	-
Mahkota Dewa/ Phaleria Macrocarpa	pohon/ tree	-	-	-
Mengkudu/Pace/ Indian Mulberry	pohon/ tree	-	-	-
Sambiloto/ King of Bitter	m ² / m ²	-	-	-
Temuireng/ Black Turmeric	m ² / m ²	-	-	-
Temukunci/ Chinese Keys	m ² / m ²	-	-	-
Temulawak/ Java Turmeric	m ² / m ²	-	-	-

Sumber/Source: BPS, Statistik Pertanian Hortikultura SPH-SBS/BPS-Statistics Indonesia, Agricultural Statistic for Horticulture SPH-SBS

Tabel 5.1.8 **Produksi Tanaman Biofarmaka Menurut Jenis Tanaman di Kabupaten Aceh Timur, 2018–2020**
Production of Medicinal Plants by Kind of Plant in Aceh Timur Regency, 2018–2020

Jenis Tanaman <i>Kind of Plants</i>	Satuan <i>Unit</i>	2018	2019	2020
(1)	(2)	(3)	(4)	(5)
Dlingo/Dringo/ Calamus	kg	-	-	-
Jahe/ Ginger	kg	2 100 000	600 000	195 000
Kapulaga/ Java Cardamom	kg	-	-	-
Keji Beling/ Verbenaceae	kg	-	-	-
Kencur/ East Indian Galangal	kg	-	-	-
Kunyit/ Turmeric	kg	3 267 900	205 000	54 000
Laos/Lengkuas/ Galanga	kg	-	-	-
Lempuyang/ Zingiber Aromaticum	kg	-	-	-
Lidah Buaya/ Aloevera	kg	-	-	-
Mahkota Dewa/ Phaleria Macrocarpa	kg	-	-	-
Mengkudu/Pace/ Indian Mulberry	kg	-	-	-
Sambiloto/ King of Bitter	kg	-	-	-
Temuireng/ Black Turmeric	kg	-	-	-
Temukunci/ Chinese Keys	kg	-	-	-
Temulawak/ Java Turmeric	kg	-	-	-

Sumber/Source: BPS, Statistik Pertanian Hortikultura SPH-SBS/BPS-Statistics Indonesia, Agricultural Statistic for Horticulture SPH-SBS

Tabel
Table 5.1.9**Luas Panen Tanaman Hias Menurut Jenis Tanaman di
Kabupaten Aceh Timur, 2018–2020**
*Harvested Area of Ornamental Plants by Kind of Plant in
Aceh Timur Regency, 2018–2020*

Jenis Tanaman <i>Kind of Plants</i>	Satuan <i>Unit</i>	2018	2019	2020
(1)	(2)	(3)	(4)	(5)
Anggrek/ Orchid	m ² / m ²	-	-	-
Anthurium Bunga/ Flamingo Lily Flower	m ² / m ²	-	-	-
Anthurium Daun/ Anthurium	m ² / m ²	-	-	-
Anyelir/ Carnation	m ² / m ²	-	-	-
Balaceng/ Dieffenbacia	m ² / m ²	-	-	-
Dracaena/ Dracaena	m ² / m ²	-	-	-
Euphorbia/ Euphorbia	m ² / m ²	-	-	-
Gladiol/ Gladiol	m ² / m ²	-	-	-
Hanjuang/ Cordyline	m ² / m ²	-	-	-
Herbras/ Gerbera	m ² / m ²	-	-	-
Kamboja Jepang/ Adenium	m ² / m ²	-	-	-
Keladi Hias/ Caladium	m ² / m ²	-	-	-
Krisan/ Chrysantemum	m ² / m ²	-	-	-
Mawar/ Rose	m ² / m ²	-	-	-
Melati/ Jasmine	m ² / m ²	-	-	-
Monstera/ Monstera	m ² / m ²	-	-	-
Pakis/ Leather Leaf Fern	m ² / m ²	-	-	-
Palem/ Palm	pohon/ tree	-	-	-
Pedang-Pedangan/ Sansevieria	m ² / m ²	-	-	-
Philodendron/ Philodendron	m ² / m ²	-	-	-
Pisang-Pisangan/ Heliconia	m ² / m ²	-	-	-
Sedap Malam/ Tuberose	m ² / m ²	-	-	-
Soka/ Ixora	m ² / m ²	-	-	-
Sri Rejeki/ Aglaonema	m ² / m ²	-	-	-

Sumber/Source: BPS, Statistik Pertanian Hortikultura SPH-SBS/BPS-Statistics Indonesia, *Agricultural Statistic for Horticulture SPH-SBS*

Tabel
Table 5.1.10

**Produksi Tanaman Hias Menurut Jenis Tanaman di
Kabupaten Aceh Timur, 2018–2020**
*Production of Ornamental Plants by Kind of Plant in Aceh
Timur Regency, 2018–2020*

Jenis Tanaman <i>Kind of Plants</i>	Satuan <i>Unit</i>	2018	2019	2020
(1)	(2)	(3)	(4)	(5)
Anggrek/ Orchid	tangkai/ <i>stalks</i>	-	-	-
Anthurium Bunga/ Flamingo Lily Flower	tangkai/ <i>stalks</i>	-	-	-
Anthurium Daun/ Anthurium	pohon/ <i>tree</i>	-	-	-
Anyelir/ Carnation	tangkai/ <i>stalks</i>	-	-	-
Balaceng/ Dieffenbacia	pohon/ <i>tree</i>	-	-	-
Dracaena/ Dracaena	pohon/ <i>tree</i>	-	-	-
Euphorbia/ Euphorbia	pohon/ <i>tree</i>	-	-	-
Gladiol/ Gladiol	tangkai/ <i>stalks</i>	-	-	-
Hanjuang/ Cordyline	pohon/ <i>tree</i>	-	-	-
Herbras/ Gerbera	tangkai/ <i>stalks</i>	-	-	-
Kamboja Jepang/ Adenium	pohon/ <i>tree</i>	-	-	-
Keladi Hias/ Caladium	pohon/ <i>tree</i>	-	-	-
Krisan/ Chrysantemum	tangkai/ <i>stalks</i>	-	-	-
Mawar/ Rose	tangkai/ <i>stalks</i>	-	-	-
Melati/ Jasmine	kg/ <i>kg</i>	-	-	-
Monstera/ Monstera	pohon/ <i>tree</i>	-	-	-
Pakis/ Leather Leaf Fern	pohon/ <i>tree</i>	-	-	-
Palem/ Palm	pohon/ <i>tree</i>	-	-	-
Pedang-Pedangan/ Sansevieria	rumpun/ <i>clumps</i>	-	-	-
Philodendron/ Philodendron	pohon/ <i>tree</i>	-	-	-
Pisang-Pisangan/ Heliconia	tangkai/ <i>stalks</i>	-	-	-
Sedap Malam/ Tuberose	tangkai/ <i>stalks</i>	-	-	-
Soka/ Ixora	pohon/ <i>tree</i>	-	-	-
Sri Rejeki/ Aglaonema	pohon/ <i>tree</i>	-	-	-

Sumber/*Source*: BPS, Statistik Pertanian Hortikultura SPH-SBS/BPS-Statistics Indonesia, *Agricultural Statistic for Horticulture SPH-SBS*

Tabel
Table 5.1.11

Produksi Buah-buahan Menurut Kecamatan dan Jenis Tanaman di Kabupaten Aceh Timur (kw), 2019 and 2020
Production of Fruits by Subdistrict and Kind of Plant in Aceh Timur Regency (qui), 2019 and 2020

	Kecamatan Subdistrict	Belimbing/ Star Fruit		Duku/Langsat/ Kokosan/Duku		Durian/ Durian	
		2019	2020	2019	2020	2019	2020
	(1)	(10)	(11)	(12)	(13)	(14)	(15)
1	Serbajadi	-	-	-	-	3 160	10 157
2	Simpang Jernih	-	-	140	57	61	60
3	Peunaron	-	-	120	115	806	1 204
4	Birem Bayeun	24	23	220	172	282	801
5	Rantau Selamat	-	-	-	-	78	60
6	Sungai Raya	-	-	20	12	66	87
7	Peureulak	56	73	313	288	450	480
8	Peureulak Timur	42	88	77	66	49	50
9	Peureulak Barat	-	-	24	16	30	20
10	Ranto Peureulak	-	-	500	767	120	1 000
11	Idi Rayeuk	-	-	637	938	-	980
12	Peudawa	-	-	86	95	99	135
13	Banda Alam	-	-	125	160	285	196
14	Idi Tunong	-	-	911	900	622	612
15	Darul Ihsan	-	-	213	384	215	252
16	Idi Timur	-	-	243	300	233	166
17	Darul Aman	-	-	69	49	126	83
18	Nurussalam	-	-	42	95	99	122
19	Darul Falah	-	-	237	150	200	276
20	Julok	-	-	54	40	128	158
21	Indra Makmur	-	-	102	101	80	149
22	Pante Bidari	-	-	420	268	250	347
23	Simpang Ulim	-	-	80	63	215	214
24	Madat	-	-	179	144	363	319
	Aceh Timur	122	184	4 812	5 180	8 017	17 928

Lanjutan Tabel/Continued Table 5.1.11

Kecamatan Subdistrict	Jambu Air/ Water Apple		Jambu Biji/ Guava		Jengkol/ Jengkol	
	2019	2020	2019	2020	2019	2020
(1)	(10)	(11)	(12)	(13)	(14)	(15)
1 Serbajadi	-	-	-	-	-	-
2 Simpang Jernih	-	-	-	-	182	215
3 Peunaron	-	321	-	-	37	94
4 Birem Bayeun	-	285	179	219	404	163
5 Rantau Selamat	-	134	117	327	-	-
6 Sungai Raya	-	24	24	30	172	127
7 Peureulak	-	-	-	-	90	71
8 Peureulak Timur	-	328	32	100	-	-
9 Peureulak Barat	-	-	-	-	-	-
10 Ranto Peureulak	-	105	21	35	-	-
11 Idi Rayeuk	-	1 212	71	83	42	32
12 Peudawa	-	293	17	120	-	-
13 Banda Alam	-	109	-	-	-	-
14 Idi Tunong	-	297	98	58	-	-
15 Darul Ihsan	-	320	-	-	-	-
16 Idi Timur	94	80	-	-	-	-
17 Darul Aman	-	-	-	-	-	-
18 Nurussalam	-	-	-	-	-	-
19 Darul Falah	-	-	-	-	245	171
20 Julok	-	19	12	22	-	-
21 Indra Makmur	-	-	-	-	-	-
22 Pante Bidari	-	-	-	-	-	-
23 Simpang Ulim	50	94	36	78	-	-
24 Madat	-	-	-	-	-	-
Aceh Timur	144	3 621	607	1 072	1 172	873

Lanjutan Tabel/Continued Table 5.1.11

Kecamatan Subdistrict	Jeruk Besar/Pomelo		Jeruk Siam/Kepron/ Orange/Tangerine		Mangga/ Mango	
	2019	2020	2019	2020	2019	2020
(1)	(10)	(11)	(12)	(13)	(14)	(15)
1 Serbajadi	-	-	-	-	-	-
2 Simpang Jernih	-	-	338	286	72	163
3 Peunaron	64	88	-	272	137	76
4 Birem Bayeun	91	148	375	322	88	264
5 Rantau Selamat	-	-	-	-	504	214
6 Sungai Raya	6	4	-	-	185	260
7 Peureulak	53	84	-	-	308	306
8 Peureulak Timur	-	-	59	22	540	434
9 Peureulak Barat	17	19	-	-	28	60
10 Ranto Peureulak	-	-	603	1 059	350	1 337
11 Idi Rayeuk	-	-	-	-	196	483
12 Peudawa	109	155	-	-	406	472
13 Banda Alam	133	182	-	-	297	551
14 Idi Tunong	109	139	-	-	272	141
15 Darul Ihsan	103	217	24	52	321	340
16 Idi Timur	-	-	-	-	497	536
17 Darul Aman	-	-	-	-	275	176
18 Nurussalam	-	-	105	131	212	202
19 Darul Falah	45	30	-	-	240	353
20 Julok	-	-	-	-	78	165
21 Indra Makmur	-	-	134	232	103	272
22 Pante Bidari	318	526	45	36	80	375
23 Simpang Ulim	1 039	1 062	88	33	483	422
24 Madat	1 651	1 068	150	93	191	908
Aceh Timur	3 738	3 722	1 921	2 538	5 863	8 510

Lanjutan Tabel/Continued Table 5.1.11

Kecamatan Subdistrict	Manggis/ Mangosteen		Melinjo/ Gnetum/ Melinjo		Nangka/Cempedak/ Jackfruit	
	2019	2020	2019	2020	2019	2020
(1)	(10)	(11)	(12)	(13)	(14)	(15)
1 Serbajadi	-	-	317	183	-	-
2 Simpang Jernih	49	70	10	22	94	150
3 Peunaron	30	45	6	4	110	66
4 Birem Bayeun	-	243	34	36	132	107
5 Rantau Selamat	118	-	16	-	285	177
6 Sungai Raya	-	92	6	18	26	87
7 Peureulak	-	222	10	40	114	229
8 Peureulak Timur	323	357	7	10	18	32
9 Peureulak Barat	-	12	6	3	25	129
10 Ranto Peureulak	-	268	19	36	286	332
11 Idi Rayeuk	-	363	24	53	667	1 411
12 Peudawa	73	153	2	3	131	141
13 Banda Alam	224	383	-	-	60	81
14 Idi Tunong	21	49	28	69	75	46
15 Darul Ihsan	34	36	7	12	67	67
16 Idi Timur	-	-	12	10	106	217
17 Darul Aman	287	732	15	21	242	439
18 Nurussalam	149	302	-	-	111	203
19 Darul Falah	-	24	31	34	24	18
20 Julok	-	78	-	-	132	137
21 Indra Makmur	-	70	-	-	146	191
22 Pante Bidari	-	140	-	-	60	130
23 Simpang Ulim	77	163	-	-	148	216
24 Madat	124	307	-	-	113	545
Aceh Timur	1 509	4 109	550	554	3 172	5 151

Lanjutan Tabel/Continued Table 5.1.11

Kecamatan Subdistrict	Nenas/ Pineapple		Pepaya/ Papaya		Petai/ Twisted Cluster Bean	
	2019	2020	2019	2020	2019	2020
(1)	(10)	(11)	(12)	(13)	(14)	(15)
1 Serbajadi	-	-	-	-	278	1 170
2 Simpang Jernih	-	-	42	119	10	12
3 Peunaron	-	-	-	-	60	34
4 Birem Bayeun	8	6	106	56	126	107
5 Rantau Selamat	-	-	-	-	-	-
6 Sungai Raya	-	-	-	-	-	-
7 Peureulak	-	-	-	-	-	-
8 Peureulak Timur	3	7	104	190	-	-
9 Peureulak Barat	-	-	-	-	-	-
10 Ranto Peureulak	-	-	-	-	-	-
11 Idi Rayeuk	-	-	50	262	30	20
12 Peudawa	-	-	46	137	-	-
13 Banda Alam	-	-	60	128	-	-
14 Idi Tunong	-	-	390	577	-	-
15 Darul Ihsan	-	-	134	284	-	-
16 Idi Timur	-	-	138	157	-	-
17 Darul Aman	-	-	53	99	-	-
18 Nurussalam	2	6	-	-	-	-
19 Darul Falah	-	-	81	83	-	-
20 Julok	-	-	-	-	-	-
21 Indra Makmur	-	-	72	300	-	-
22 Pante Bidari	20	19	214	230	-	-
23 Simpang Ulim	-	-	39	104	-	-
24 Madat	2	2	-	4	-	-
Aceh Timur	35	40	1 529	2 730	504	1 343

Lanjutan Tabel/Continued Table 5.1.11

Kecamatan Subdistrict	Pisang/ Banana		Rambutan/ Rambutan		Salak/ Snakefruit	
	2019	2020	2019	2020	2019	2020
(1)	(10)	(11)	(12)	(13)	(14)	(15)
1 Serbajadi	7 577	8 404	3 439	658	-	-
2 Simpang Jernih	475	587	33	24	-	-
3 Peunaron	30 492	25 369	791	1 235	170	123
4 Birem Bayeun	722	542	297	389	-	-
5 Rantau Selamat	398	508	82	54	-	-
6 Sungai Raya	1 071	877	244	886	-	-
7 Peureulak	779	686	1 109	887	-	-
8 Peureulak Timur	913	817	557	558	-	-
9 Peureulak Barat	285	272	36	36	-	-
10 Ranto Peureulak	1 788	1 592	128	337	-	-
11 Idi Rayeuk	534	783	452	414	-	-
12 Peudawa	2 447	1 639	385	891	-	-
13 Banda Alam	499	540	451	802	-	-
14 Idi Tunong	1 178	1 550	822	-	-	-
15 Darul Ihsan	3 805	3 098	1 378	1 120	-	-
16 Idi Timur	5 487	2 028	578	311	-	-
17 Darul Aman	26 106	12 375	11 660	8 296	-	-
18 Nurussalam	2 042	1 920	221	350	-	-
19 Darul Falah	336	284	-	402	-	-
20 Julok	767	900	281	321	-	-
21 Indra Makmur	993	1 432	863	-	-	-
22 Pante Bidari	37 083	36 752	202	372	-	-
23 Simpang Ulim	896	714	492	368	-	-
24 Madat	1 263	885	328	288	-	-
Aceh Timur	127 936	104 554	24 829	18 999	170	123

Lanjutan Tabel/Continued Table 5.1.11

Kecamatan Subdistrict	Sawo/Sapodilla/ Sawo		Sirsak/Soursop		Sukun/Breadfruit	
	2019	2020	2019	2020	2019	2020
(1)	(10)	(11)	(12)	(13)	(14)	(15)
1 Serbajadi	-	-	-	-	-	-
2 Simpang Jernih	30	30	-	-	20	29
3 Peunaron	20	20	-	-	17	21
4 Birem Bayeun	128	132	16	18	93	92
5 Rantau Selamat	48	-	-	-	39	95
6 Sungai Raya	5	37	3	14	10	24
7 Peureulak	119	195	34	155	31	65
8 Peureulak Timur	161	188	-	-	21	156
9 Peureulak Barat	14	21	5	22	12	44
10 Ranto Peureulak	88	120	30	67	8	16
11 Idi Rayeuk	119	172	41	48	152	325
12 Peudawa	108	125	-	-	-	-
13 Banda Alam	201	119	-	-	-	-
14 Idi Tunong	511	562	-	-	55	43
15 Darul Ihsan	167	268	-	-	-	-
16 Idi Timur	-	-	-	-	67	52
17 Darul Aman	480	744	-	-	-	-
18 Nurussalam	243	222	-	-	129	100
19 Darul Falah	103	28	2	8	28	32
20 Julok	117	173	-	-	-	-
21 Indra Makmur	69	192	-	-	-	-
22 Pante Bidari	882	1242	-	-	-	-
23 Simpang Ulim	761	710	-	-	-	-
24 Madat	464	790	-	-	-	-
Aceh Timur	4 838	6 090	131	332	682	1 094

Sumber/Source: BPS, Laporan Statistik Pertanian (SP) Tanaman Pangan/BPS-Statistics Indonesia, Agriculture Statistic Report of Food Crops

Tabel
Table 5.1.12

**Produksi Buah–Buahan dan Sayuran Tahunan Menurut
Jenis Tanaman di Kabupaten Aceh Timur, 2018–2020**
*Production of Annual Fruits and Vegetables by Kind of Plant
in Aceh Timur Regency, 2018–2020*

Jenis Tanaman <i>Kind of Plants</i>	Satuan <i>Unit</i>	2018	2019	2020
(1)	(2)	(3)	(4)	(5)
Alpukat/ Avocado	kw/ qui	-	-	-
Anggur/ Grape	kw/ qui	-	-	-
Apel/ Apple	kw/ qui	-	-	-
Belimbing/ Star Fruit	kw/ qui	57	-	122
Duku/Langsar/Kokosan/ Duku	kw/ qui	3 314	-	4 812
Durian/ Durian	kw/ qui	17 201	-	8 017
Jambu Air/ Water Apple	kw/ qui	295	-	144
Jambu Biji/ Guava	kw/ qui	658	-	607
Jengkol/ Jengkol	kw/ qui	684	-	1 172
Jeruk Besar/ Pomelo	kw/ qui	4 246	-	3 738
Jeruk Siam/Kepron/ Orange/Tangerine	kw/ qui	2 170	-	1 921
Mangga/ Mango	kw/ qui	10 019	-	5 863
Manggis/ Mangosteen	kw/ qui	2 127	-	1 509
Markisa/Konyal/ Passion fruit	kw/ qui	-	-	-
Melinjo/ Gnetum/Melinjo	kw/ qui	732	-	550
Nangka/Cempedak/ Jackfruit	kw/ qui	4 622	-	3 172
Nenas/ Pineapple	kw/ qui	39	-	35
Pepaya/ Papaya	kw/ qui	2 099	-	1 529
Petai/ Twisted Cluster Bean	kw/ qui	1 162	-	504
Pisang/ Banana	kw/ qui	134 782	-	127 936
Rambutan/ Rambutan	kw/ qui	31 258	-	24 829
Salak/ Snakefruit	kw/ qui	41	-	170
Sawo/ Sapodilla/Sawo	kw/ qui	5 458	-	4 838
Sirsak/ Soursoop	kw/ qui	236	-	131
Sukun/ Breadfruit	kw/ qui	653	-	682

Sumber/Source: BPS, Statistik Pertanian Hortikultura SPH-SBS/BPS-Statistics Indonesia, Agricultural Statistic for Horticulture SPH-SBS

Tabel
Table 5.1.13**Luas Tanam, Luas Panen, Produksi dan Produktivitas
Kacang Panjang Menurut Kecamatan, 2020**
*Plantation Area, Harvested Area, Production, and
Productivity of Long Beans by Sub District, 2020*

Kecamatan Subdistrict	Tanam Plant (Ha)	Luas Panen Harvest (Ha)	Produksi Production (Ton)	Produktivitas Productivity (Ton/Ha)
(1)	(2)	(3)	(4)	(5)
Serbajadi	0	0	0	0
Simpang Jernih	0	0	0	0
Peunaron	0	0	0	0
Birem Bayeun	4	5	18,9	3,78
Rantau Selamat	4	3	10,2	3,40
Sungai Raya	6	6	17,4	2,90
Peureulak	2	3	9,4	3,13
Peureulak Timur	0	0	0	0
Peureulak Barat	1	2	9,4	2,00
Ranto Peureulak	2	2	6,9	3,45
Idi Rayeuk	2	2	8,2	4,10
Peudawa	5	5	21,7	2,10
Banda Alam	2	2	5,8	2,90
Idi Tunong	3	2	8,4	4,20
Darul Ihsan	1	1	2,4	2,40
Idi Timur	2	2	8,9	4,45
Darul Aman	0	1	1,5	1,50
Nurussalam	3	3	7,1	2,37
Darul Falah	2	2	8	4,00
Julok	2	2	4,9	2,45
Indra Makmur	2	2	12,4	6,20
Pante Bidari	2	2	6,1	3,05
Simpang Ulim	2	3	9	3,00
Madat	3	2	5,3	2,65
Aceh Timur	50	52	181,9	3,50

Sumber/Source: Dinas Pertanian Tanaman Pangan dan Holtikultura Kabupaten Aceh Timur / Agriculture and Holticulture Service of Aceh Timur Regency

Tabel 5.1.14 **Luas Tanam, Luas Panen, Produksi dan Produktivitas Cabe Merah Menurut Kecamatan, 2020**
Table 5.1.14 **Plantation Area, Harvested Area, Production, and Productivity of Chili by Sub District, 2020**

Kecamatan Subdistrict	Tanam Plant (Ha)	Luas Panen Harvest (Ha)	Produksi Production (Ton)	Produktivitas Productivity (Ton/Ha)
(1)	(2)	(3)	(4)	(5)
Serbajadi	4	8	45	5,63
Simpang Jernih	3	2	11	5,50
Peunaron	2	4	24,2	6,05
Birem Bayeun	0	0	0	0
Rantau Selamat	5	5	16,7	3,34
Sungai Raya	11	11	55,5	5,05
Peureulak	1	2	10	5,00
Peureulak Timur	5	5	25	5,00
Peureulak Barat	10	7	31	4,43
Ranto Peureulak	3	3	12	4,00
Idi Rayeuk	0	0	0	0
Peudawa	11	17	110,7	6,51
Banda Alam	1	1	5	5,00
Idi Tunong	1	1	5	5,00
Darul Ihsan	0	0	0	0
Idi Timur	2	2	11	5,50
Darul Aman	2	3	12,9	4,30
Nurussalam	2	2	6	3,00
Darul Falah	3	3	11,5	3,83
Julok	2	3	12,7	4,23
Indra Makmur	2	2	10	5,00
Pante Bidari	0	0	0	0
Simpang Ulim	2	2	10,9	5,45
Madat	0	1	5	5,00
Aceh Timur	72	84	431,1	5,13

Sumber/Source: Dinas Pertanian Tanaman Pangan dan Holtikultura Kabupaten Aceh Timur / Agriculture and Holticulture Service of Aceh Timur Regency

Tabel 5.1.15 Luas Tanam, Luas Panen, Produksi dan Produktivitas Cabe Rawit Menurut Kecamatan, 2020
Plantation Area, Harvested Area, Production, and Productivity of Cayenne Pepper by Sub District, 2020

Kecamatan Subdistrict	Tanam Plant (Ha)	Luas Panen Harvest (Ha)	Produksi Production (Ton)	Produktivitas Productivity (Ton/Ha)
(1)	(2)	(3)	(4)	(5)
Serbajadi	3	4	32,3	8,08
Simpang Jernih	1	1	0,5	0,50
Peunaron	1	1	3,2	3,20
Birem Bayeun	0	0	0	0
Rantau Selamat	2	2	7,7	3,85
Sungai Raya	0	0	0	0
Peureulak	0	0	0	0
Peureulak Timur	9	7	33,1	4,73
Peureulak Barat	1	0	0	0
Ranto Peureulak	3	2	7,9	0
Idi Rayeuk	0	0	0	0
Peudawa	10	18	43,2	2,40
Banda Alam	0	0	0	0
Idi Tunong	0	0	0	0
Darul Ihsan	1	1	4,1	4,10
Idi Timur	1	0	0	0
Darul Aman	1	0	0	0
Nurussalam	0	0	0	0
Darul Falah	1	1	3,1	3,10
Julok	1	1	3,8	3,80
Indra Makmur	1	1	2,7	2,70
Pante Bidari	0	0	0	0
Simpang Ulim	0	0	0	0
Madat	0	0	0	0
Aceh Timur	36	39	141,6	3,63

Sumber/Source: Dinas Pertanian Tanaman Pangan dan Holtikultura Kabupaten Aceh Timur / Agriculture and Holticulture Service of Aceh Timur Regency

Tabel 5.1.16 Luas Tanam, Luas Panen, Produksi dan Produktivitas Terong Menurut Kecamatan, 2020
Plantation Area, Harvested Area, Production, and Productivity of Eggplant by Sub District, 2020

Kecamatan Subdistrict	Tanam Plant (Ha)	Luas Panen Harvest (Ha)	Produksi Production (Ton)	Produktivitas Productivity (Ton/Ha)
(1)	(2)	(3)	(4)	(5)
Serbajadi	0	0	0	0
Simpang Jernih	0	0	0	0
Peunaron	0	0	0	0
Birem Bayeun	1	1	3	3,00
Rantau Selamat	4	5	35,2	7,04
Sungai Raya	1	0	0	0
Peureulak	1	0	0	0
Peureulak Timur	0	0	0	0
Peureulak Barat	0	0	0	0
Ranto Peureulak	0	0	0	0
Idi Rayeuk	1	1	3	3,00
Peudawa	4	4	17,5	4,38
Banda Alam	0	0	0	0
Idi Tunong	1	0	0	0
Darul Ihsan	0	0	0	0
Idi Timur	0	0	0	0
Darul Aman	0	0	0	0
Nurussalam	0	0	0	0
Darul Falah	0	0	0	0
Julok	1	1	2,8	2,80
Indra Makmur	1	0	0	0
Pante Bidari	1	2	10,2	5,10
Simpang Ulim	0	0	0	0
Madat	0	0	0	0
Aceh Timur	16	14	71,7	5,12

Sumber/Source: Dinas Pertanian Tanaman Pangan dan Holtikultura Kabupaten Aceh Timur / Agriculture and Holticulture Service of Aceh Timur Regency

Tabel
Table 5.1.17**Luas Tanam, Luas Panen, Produksi dan Produktivitas
Mentimun Menurut Kecamatan, 2020**
*Plantation Area, Harvested Area, Production, and
Productivity of Cucumber by Sub District, 2020*

Kecamatan Subdistrict	Tanam Plant (Ha)	Luas Panen Harvest (Ha)	Produksi Production (Ton)	Produktivitas Productivity (Ton/Ha)
(1)	(2)	(3)	(4)	(5)
Serbajadi	0	0	0	0
Simpang Jernih	0	0	0	0
Peunaron	0	0	0	0
Birem Bayeun	3	4	19,8	4,95
Rantau Selamat	4	2	6	3,00
Sungai Raya	0	0	0	0
Peureulak	1	1	2,9	2,90
Peureulak Timur	0	0	0	0
Peureulak Barat	0	0	0	0
Ranto Peureulak	0	0	0	0
Idi Rayeuk	0	0	0	0
Peudawa	7	8	41,9	5,24
Banda Alam	2	1	3,2	3,20
Idi Tunong	1	1	2,9	2,90
Darul Ihsan	1	1	4,2	4,20
Idi Timur	2	2	12,8	6,40
Darul Aman	0	0	0	0
Nurussalam	1	2	5,8	2,90
Darul Falah	1	0	0	0
Julok	0	0	0	0
Indra Makmur	2	2	7	3,50
Pante Bidari	1	0	0	0
Simpang Ulim	0	0	0	0
Madat	2	2	7,5	3,75
Aceh Timur	28	26	114,0	4,38

Sumber/Source: Dinas Pertanian Tanaman Pangan dan Holtikultura Kabupaten Aceh Timur / Agriculture and Holticulture Service of Aceh Timur Regency

Tabel 5.1.18 **Luas Tanam, Luas Panen, Produksi dan Produktivitas Kangkung Menurut Kecamatan, 2020**
Table 5.1.18 **Plantation Area, Harvested Area, Production, and Productivity of Kangkung by Sub District, 2020**

Kecamatan Subdistrict	Tanam Plant (Ha)	Luas Panen Harvest (Ha)	Produksi Production (Ton)	Produktivitas Productivity (Ton/Ha)
(1)	(2)	(3)	(4)	(5)
Serbajadi	0	0	0	0
Simpang Jernih	0	0	0	0
Peunaron	0	0	0	0
Birem Bayeun	1	1	2,9	2,90
Rantau Selamat	5	4	17,4	4,35
Sungai Raya	2	2	12,8	6,40
Peureulak	1	1	5	5,00
Peureulak Timur	0	0	0	0
Peureulak Barat	0	0	0	0
Ranto Peureulak	0	0	0	0
Idi Rayeuk	0	0	0	0
Peudawa	7	7	34,8	4,97
Banda Alam	0	0	0	0
Idi Tunong	0	0	0	0
Darul Ihsan	0	0	0	0
Idi Timur	0	0	0	0
Darul Aman	0	0	0	0
Nurussalam	1	0	0	0
Darul Falah	0	0	0	0
Julok	0	1	4	4,00
Indra Makmur	0	0	0	0
Pante Bidari	1	0	0	0
Simpang Ulim	0	0	0	0
Madat	0	0	0	0
Aceh Timur	18	16	76,9	4,81

Sumber/Source: Dinas Pertanian Tanaman Pangan dan Holtikultura Kabupaten Aceh Timur / Agriculture and Holticulture Service of Aceh Timur Regency

Tabel
Table 5.1.19**Luas Tanam, Luas Panen, Produksi dan Produktivitas Bayam Menurut Kecamatan, 2020**
Plantation Area, Harvested Area, Production, and Productivity of Spinach by Sub District, 2020

Kecamatan Subdistrict	Tanam Plant (Ha)	Luas Panen Harvest (Ha)	Produksi Production (Ton)	Produktivitas Productivity (Ton/Ha)
(1)	(2)	(3)	(4)	(5)
Serbajadi	0	0	0	0
Simpang Jernih	0	0	0	0
Peunaron	0	0	0	0
Birem Bayeun	4	5	12,4	2,48
Rantau Selamat	3	3	5,9	1,97
Sungai Raya	2	3	6,7	2,23
Peureulak	1	2	4,4	2,20
Peureulak Timur	0	0	0	0
Peureulak Barat	0	0	0	0
Ranto Peureulak	0	0	0	0
Idi Rayeuk	0	0	0	0
Peudawa	8	10	20,9	2,09
Banda Alam	0	0	0	0
Idi Tunong	0	0	0	0
Darul Ihsan	0	0	0	0
Idi Timur	0	0	0	0
Darul Aman	0	0	0	0
Nurussalam	0	0	0	0
Darul Falah	0	0	0	0
Julok	1	1	1,5	1,50
Indra Makmur	0	0	0	0
Pante Bidari	1	0	0	0
Simpang Ulim	0	0	0	0
Madat	0	0	0	0
Aceh Timur	20	24	51,8	2,16

Sumber/Source: Dinas Pertanian Tanaman Pangan dan Holtikultura Kabupaten Aceh Timur / Agriculture and Horticulture Service of Aceh Timur Regency

Tabel
Table 5.1.20

**Luas Tanam, Luas Panen, Produksi dan Produktivitas
Semangka Menurut Kecamatan, 2020**
*Plantation Area, Harvested Area, Production, and
Productivity of Watermelon by Sub District, 2020*

Kecamatan Subdistrict	Tanam Plant (Ha)	Luas Panen Harvest (Ha)	Produksi Production (Ton)	Produktivitas Productivity (Ton/Ha)
(1)	(2)	(3)	(4)	(5)
Serbajadi	0	0	0	0
Simpang Jernih	0	0	0	0
Peunaron	0	0	0	0
Birem Bayeun	0	0	0	0
Rantau Selamat	2	2	32	16,00
Sungai Raya	0	0	0	0
Peureulak	0	0	0	0
Peureulak Timur	20	20	300	15,00
Peureulak Barat	27	27	639	23,67
Ranto Peureulak	0	0	0	0
Idi Rayeuk	1	1	15	15,00
Peudawa	9	7	127	18,14
Banda Alam	0	0	0	0
Idi Tunong	1	1	19	19,00
Darul Ihsan	0	0	0	0
Idi Timur	3	3	51	17,00
Darul Aman	2	2	28	14,00
Nurussalam	0	0	0	0
Darul Falah	2	2	34,7	17,35
Julok	0	0	0	0
Indra Makmur	0	0	0	0
Pante Bidari	0	0	0	0
Simpang Ulim	0	0	0	0
Madat	4	4	64	16,00
Aceh Timur	71	69	1310	18,98

Sumber/Source: Dinas Pertanian Tanaman Pangan dan Holtikultura Kabupaten Aceh Timur / Agriculture and Holticulture Service of Aceh Timur Regency

5.2 PERKEBUNAN ESTATE CROPS

Tabel 5.2.1 Luas Areal Tanaman Perkebunan Menurut Kecamatan dan Jenis Tanaman (ha), 2019*
*Planted Area of Estate Crops by Subdistrict and Type of Crops (ha), 2019**

	Kecamatan Subdistrict	Tanaman Perkebunan			
		Kelapa Dalam	Sagu	Karet	Kelapa Sawit
	(1)	(2)	(3)	(4)	(5)
1	Serbajadi	75,50	0,00	301,00	769,00
2	Simpang Jernih	8,50	1,50	119,00	54,00
3	Peunaron	51,00	0,00	727,00	5 048,00
4	Birem Bayeun	65,00	4,00	3 730,00	1 284,50
5	Rantau Selamat	194,00	6,00	1 588,00	771,00
6	Sungai Raya	360,00	11,50	2 787,00	1 749,00
7	Peureulak	360,00	10,00	172,50	1 202,00
8	Peureulak Timur	936,00	1,00	322,00	1 796,00
9	Peureulak Barat	433,50	26,00	49,00	1 595,00
10	Ranto Peureulak	185,50	50,00	2 812,00	5 650,50
11	Idi Rayeuk	140,00	0,00	26,00	207,00
12	Peudawa	686,00	0,00	769,00	1 343,00
13	Banda Alam	309,00	0,00	729,00	519,00
14	Idi Tunong	114,00	7,50	1 363,00	568,00
15	Darul Ihsan	245,50	22,30	93,00	436,00
16	Idi Timur	356,00	0,00	16,00	420,00
17	Darul Aman	644,00	3,00	635,00	144,00
18	Nurussalam	204,00	6,00	1 153,00	191,00
19	Darul Falah	373,00	3,50	1 305,00	279,00
20	Julok	144,00	0,00	581,00	313,00
21	Indra Makmur	296,00	0,50	2 481,00	498,00
22	Pante Bidari	88,00	15,00	761,00	752,00
23	Simpang Ulim	545,00	0,00	0,00	599,00
24	Madat	166,00	0,00	0,00	119,00
	Aceh Timur	6 979,50	167,80	22 519,50	26 307,00

Lanjutan Tabel/*Continued Table 5.2.1*

	Kecamatan <i>Subdistrict</i>	Tanaman Perkebunan			
		Kopi	Kapuk	Pinang	Kakao
	(1)	(6)	(7)	(8)	(9)
1	Serbajadi	123,00	0,00	147,00	975,00
2	Simpang Jernih	4,00	0,00	57,00	79,50
3	Peunaron	232,00	0,00	223,00	1 832,50
4	Birem Bayeun	15,00	2,00	107,00	266,00
5	Rantau Selamat	2,75	0,00	23,00	106,00
6	Sungai Raya	0,00	4,50	117,50	269,00
7	Peureulak	0,00	1,00	194,00	260,00
8	Peureulak Timur	0,00	0,00	63,00	160,00
9	Peureulak Barat	0,00	0,00	26,00	76,00
10	Ranto Peureulak	17,00	1,50	200,00	3 997,75
11	Idi Rayeuk	0,00	0,00	48,00	43,00
12	Peudawa	0,00	0,00	83,00	1 510,50
13	Banda Alam	0,00	0,00	133,00	692,50
14	Idi Tunong	0,00	0,00	84,50	246,00
15	Darul Ihsan	0,00	1,10	42,00	956,00
16	Idi Timur	0,00	0,00	50,00	223,00
17	Darul Aman	2,00	0,00	162,00	504,75
18	Nurussalam	5,50	2,00	21,00	39,00
19	Darul Falah	6,00	0,00	15,00	38,00
20	Julok	4,00	0,00	32,50	81,00
21	Indra Makmur	5,00	0,00	126,00	96,50
22	Pante Bidari	11,00	13,50	528,00	956,00
23	Simpang Ulim	79,00	0,00	154,50	83,00
24	Madat	16,00	0,00	82,00	82,00
	Aceh Timur	522,25	25,60	2 719,00	13 573,00

Lanjutan Tabel/*Continued Table* 5.2.1

Kecamatan <i>Subdistrict</i>	Tanaman Perkebunan				
	Lada	Kemiri	Tebu	Tembakau	Aren
(1)	(10)	(11)	(12)	(13)	(14)
1 Serbajadi	0,00	2,00	0,00	0,00	7,00
2 Simpang Jernih	0,00	0,00	0,00	0,00	10,50
3 Peunaron	0,00	2,00	0,00	0,00	8,50
4 Birem Bayeun	1,25	6,50	4,00	0,00	0,00
5 Rantau Selamat	0,00	3,00	2,00	0,00	0,00
6 Sungai Raya	0,00	13,50	2,50	5,00	2,10
7 Peureulak	0,10	2,00	2,50	0,00	0,00
8 Peureulak Timur	0,00	15,00	3,00	33,50	0,00
9 Peureulak Barat	0,00	0,00	2,00	0,00	0,00
10 Ranto Peureulak	0,00	100,00	2,00	2,50	5,75
11 Idi Rayeuk	0,00	0,00	1,50	0,00	0,00
12 Peudawa	0,00	0,00	0,00	0,00	0,00
13 Banda Alam	0,00	0,00	0,00	0,50	0,00
14 Idi Tunong	1,10	4,50	1,00	0,00	0,00
15 Darul Ihsan	5,20	6,50	1,00	0,00	2,10
16 Idi Timur	0,00	0,00	1,50	0,00	0,00
17 Darul Aman	0,00	3,00	0,00	0,00	0,00
18 Nurussalam	0,00	2,00	0,00	0,00	0,00
19 Darul Falah	0,00	2,00	0,00	0,00	0,00
20 Julok	0,00	48,00	0,00	0,50	0,00
21 Indra Makmur	0,00	0,00	0,00	0,00	0,00
22 Pante Bidari	0,70	55,00	0,00	0,00	21,00
23 Simpang Ulim	7,00	0,00	0,50	0,00	0,00
24 Madat	0,00	0,00	1,50	0,00	0,00
Aceh Timur	15,35	265,00	25,00	42,00	56,95

Catatan/Note: *Data tahun 2019 belum tersedia/*Data for 2019 is not yet available*

Sumber/Source: Dinas Pertanian Tanaman Pangan dan Hortikultura Kabupaten Aceh Timur/ *Agriculture and Horticulture Service of Aceh Timur Regency*

Tabel
Table 5.2.2

Luas Lahan Perkebunan Rakyat dan Perusahaan Perkebunan, 2019
Planting Area of Smallholders Estate and Enterprises Estate by Sub District, 2019

	Kecamatan Subdistrict	Perkebunan Rakyat Smallholders	Perusahaan Perkebunan Enterprises
	(1)	(2)	(3)
1	Serbajadi	2399,50	---
2	Simpang Jernih	334,00	---
3	Peunaron	8081,00	---
4	Birem Bayeun	5485,25	---
5	Rantau Selamat	2695,75	---
6	Sungai Raya	5321,60	---
7	Peureulak	2204,10	---
8	Peureulak Timur	3329,50	---
9	Peureulak Barat	2207,50	---
10	Ranto Peureulak	13024,50	---
11	Idi Rayeuk	465,50	---
12	Peudawa	4391,50	---
13	Banda Alam	2383,00	---
14	Idi Tunong	2389,60	---
15	Darul Ihsan	1810,70	---
16	Idi Timur	1066,50	---
17	Darul Aman	2097,75	---
18	Nurussalam	1623,50	---
19	Darul Falah	2021,50	---
20	Julok	1204,00	---
21	Indra Makmur	3503,00	---
22	Pante Bidari	3244,20	---
23	Simpang Ulim	1468,00	---
24	Madat	466,50	---
	Aceh Timur	7219195	---

Catatan/Note: *Data tahun 2020 belum tersedia/Data for 2020 is not yet available

Sumber/Sources: Dinas Perkebunan dan Peternakan/Department of Plantation and Livestock

5.3 PERTANIAN AGRICULTURE

Tabel 5.3.1 **Luas Lahan Baku Sawah (Ha) yang Diairi dengan Sistem Irigasi Menurut Kecamatan, 2020**
Rice Field Areal (Ha) by Irrigation System and Sub District, 2020

Kecamatan Subdistrict	Teknis	Semi Teknis	Sederhana	Non-PU	Tadah Hujan
(1)	(2)	(3)	(4)	(5)	(6)
Serbajadi	-	46	11	314	-
Simpang Jernih	-	-	-	40	43
Peunaron	-	-	170	-	507
Birem Bayeun	-	133	85	20	70
Rantau Selamat	-	-	30	20	164
Sungai Raya	-	-	150	-	494
Peureulak	-	-	1 263	100	1 057
Peureulak Timur	-	55	-	10	349
Peureulak Barat	-	-	1 327	-	340
Ranto Peureulak	-	-	660	275	624
Idi Rayeuk	-	191	-	-	248
Peudawa	-	-	57	-	615
Banda Alam	-	231	-	-	253
Idi Tunong	-	188	150	-	182
Darul Ihsan	-	25	15	32	205
Idi Timur	-	-	-	-	248
Darul Aman	-	55	23	180	594
Nurussalam	-	221	257	-	585
Darul Falah	-	-	59	88	132
Julok	-	35	153	15	582
Indra Makmur	-	162	15	-	110
Pante Bidari	626	-	183	-	839
Simpang Ulim	1 116	-	245	-	-
Madat	2 022	-	134	-	25
Aceh Timur	3 764	1 342	4 987	1 094	8 266

Sumber/Source: Dinas Pertanian Tanaman Pangan dan Holtikultura Kabupaten Aceh Timur / Agriculture and Holticulture Service of Aceh Timur Regency

Tabel
Table 5.3.2

**Luas Sawah yang Ditanami Padi Satu, Dua, Tiga Kali
Setahun Menurut Kecamatan, 2020**
*Rice Field Areal Planted Once, Twice, and Three Times a Year
by Sub District, 2020*

	Kecamatan Subdistrict	Luas Lahan Sawah (Ha)	1 kali Once	2 Kali Twice	3 Kali Three Times	Sementara Tidak Diusahakan
	(1)	(2)	(3)	(4)	(5)	(6)
1	Serbajadi	371	-	371	-	-
2	Simpang Jernih	83	43	40	-	-
3	Peunaron	677	507	170	-	-
4	Birem Bayeun	308	70	238	-	-
5	Rantau Selamat	214	164	50	-	-
6	Sungai Raya	644	494	150	-	-
7	Peureulak	2420	1057	943	420	-
8	Peureulak Timur	414	349	65	-	-
9	Peureulak Barat	1667	340	66	1261	-
10	Ranto Peureulak	1559	624	935	-	-
11	Idi Rayeuk	439	248	191	-	-
12	Peudawa	672	615	57	-	-
13	Banda Alam	484	253	231	-	-
14	Idi Tunong	520	182	338	-	-
15	Darul Ihsan	277	205	72	-	-
16	Idi Timur	248	248	0	-	-
17	Darul Aman	852	594	258	-	-
18	Nurussalam	1063	585	478	-	-
19	Darul Falah	279	132	147	-	-
20	Julok	785	582	203	-	-
21	Indra Makmur	287	110	177	-	-
22	Pante Bidari	1648	839	809	-	-
23	Simpang Ulim	1361	-	1361	-	-
24	Madat	2181	25	2156	-	-
	Aceh Timur	19 453	8 266	9 506	1 681	-

Sumber/Source: Dinas Pertanian Tanaman Pangan dan Holtikultura Kabupaten Aceh Timur / Agriculture and Holticulture Service of Aceh Timur Regency

Tabel 5.3.3 **Luas Tanam, Luas Panen, Produksi dan Produktivitas Padi Intensifikasi Menurut Kecamatan, 2020**
Plantation Area, Harvested Area, Production, and Productivity of Intensive Paddy by Sub District, 2020

	Kecamatan Subdistrict	Tanam Plant (Ha)	Luas Panen Harvest (Ha)	Produksi Production (Ton)	Produktivitas Productivity (Ton/ Ha)
	(1)	(2)	(3)	(4)	(5)
1	Serbajadi	372	1 222	7 088	5.80
2	Simpang Jernih	80	95	504	5.30
3	Peunaron	340	440	2 420	5.35
4	Birem Bayeun	430	681	4 018	5.90
5	Rantau Selamat	50	173	952	5.50
6	Sungai Raya	300	322	1 739	5.21
7	Peureulak	3 122	2 069	13 449	6.50
8	Peureulak Timur	178	218	1 282	5.88
9	Peureulak Barat	2 272	2 643	15 858	5.90
10	Ranto Peureulak	1 744	2 123	12 738	6.00
11	Idi Rayeuk	382	496	2 877	5.80
12	Peudawa	107	107	610	5.70
13	Banda Alam	371	576	3 571	6.20
14	Idi Tunong	596	901	5 586	6.20
15	Darul Ihsan	144	164	853	5.12
16	Idi Timur	0	0	0	0
17	Darul Aman	458	624	3 432	5.36
18	Nurussalam	893	1 504	9 024	6.00
19	Darul Falah	294	498	3 003	6.03
20	Julok	856	1 273	7 638	6.00
21	Indra Makmur	172	322	1 803	5.60
22	Pante Bidari	1 779	1 840	13 064	7.10
23	Simpang Ulim	2 722	3 386	24 379	7.20
24	Madat	4 312	5 053	36 129	7.15
	Aceh Timur	21 974	26 730	172 017	6.44

Sumber/Source: Dinas Pertanian Tanaman Pangan dan Holtikultura Kabupaten Aceh Timur / Agriculture and Holticulture Service of Aceh Timur Regency

Tabel 5.3.4 Luas Tanam, Luas Panen, Produksi dan Produktivitas Padi Non Intensifikasi Menurut Kecamatan, 2020
Plantation Area, Harvested Area, Production, and Productivity of Non Intensive Paddy by Sub District, 2020

Kecamatan Subdistrict	Tanam Plant (Ha)	Luas Panen Harvest (Ha)	Produksi Production (Ton)	Produktivitas Productivity (Ton/ Ha)
(1)	(2)	(3)	(4)	(5)
Serbajadi	1 253	1 253	4010	3.20
Simpang Jernih	405	531	1922	3.62
Peunaron	1 855	1 778	7 333	4.12
Birem Bayeun	190	273	1392	5.10
Rantau Selamat	415	457	2 017	4.41
Sungai Raya	1 048	1 447	7 235	5.00
Peureulak	1 634	2 434	13 630	5.60
Peureulak Timur	920	873	4 496	5.15
Peureulak Barat	304	404	2 222	5.50
Ranto Peureulak	55	1 520	7 752	5.10
Idi Rayeuk	228	419	2 108	5.03
Peudawa	743	942	4 748	5.04
Banda Alam	506	522	2 876	5.51
Idi Tunong	243	387	2 051	5.30
Darul Ihsan	371	665	3 312	4.98
Idi Timur	255	414	2 070	5.00
Darul Aman	833	1 872	9 547	5.10
Nurussalam	1 006	1 320	6 732	5.10
Darul Falah	255	667	3 335	5.00
Julok	854	1 082	5 507	5.09
Indra Makmur	265	461	2305	5.00
Pante Bidari	1 237	1 426	6 873	4.82
Simpang Ulim	0	0	0	0
Madat	50	65	338	5.20
Aceh Timur	14 925	21 212	103 811	4.89

Sumber/Source: Dinas Pertanian Tanaman Pangan dan Holtikultura Kabupaten Aceh Timur / Agriculture and Holticulture Service of Aceh Timur Regency

Tabel
Table 5.3.5**Luas Tanam, Luas Panen, Produksi dan Produktivitas Padi Gogo (Padi Ladang) Menurut Kecamatan, 2020**
Plantation Area, Harvested Area, Production, and Productivity of Dryland Paddy by Sub District, 2020

Kecamatan <i>Subdistrict</i>	Tanam <i>Plant (Ha)</i>	Luas Panen <i>Harvest (Ha)</i>	Produksi <i>Production (Ton)</i>	Produktivitas <i>Productivity (Ton/ Ha)</i>
(1)	(2)	(3)	(4)	(5)
Serbajadi	1 253	1 253	4 010	3.20
Simpang Jernih	400	400	1 280	3.20
Peunaron	865	865	2 768	3.20
Birem Bayeun	0	0	0	0
Rantau Selamat	165	165	528	3.20
Sungai Raya	0	0	0	0
Peureulak	0	0	0	0
Peureulak Timur	0	0	0	0
Peureulak Barat	0	0	0	0
Ranto Peureulak	0	0	0	0
Idi Rayeuk	0	0	0	0
Peudawa	0	0	0	0
Banda Alam	0	0	0	0
Idi Tunong	0	0	0	0
Darul Ihsan	0	0	0	0
Idi Timur	0	0	0	0
Darul Aman	0	0	0	0
Nurussalam	0	0	0	0
Darul Falah	0	0	0	0
Julok	0	0	0	0
Indra Makmur	0	0	0	0
Pante Bidari	200	200	620	3.10
Simpang Ulim	0	0	0	0
Madat	0	0	0	0
Aceh Timur	2 883	2 883	9 206	3.19

Sumber/Source: Dinas Pertanian Tanaman Pangan dan Holtikultura Kabupaten Aceh Timur / Agriculture and Holticulture Service of Aceh Timur Regency

Tabel 5.3.6 Luas Tanam, Luas Panen, Produksi dan Produktivitas Kedelai Menurut Kecamatan, 2020
Plantation Area, Harvested Area, Production, and Productivity of Soybeans by Sub District, 2020

Kecamatan Subdistrict	Tanam Plant (Ha)	Luas Panen Harvest (Ha)	Produksi Production (Ton)	Produktivitas Productivity (Ton/ Ha)
(1)	(2)	(3)	(4)	(5)
Serbajadi	0	0	0,0	0,00
Simpang Jernih	0	0	0,0	0,00
Peunaron	0	0	0,0	0,00
Birem Bayeun	0	0	0,0	0,00
Rantau Selamat	0	0	0,0	0,00
Sungai Raya	0	0	0,0	0,00
Peureulak	0	0	0,0	0,00
Peureulak Timur	0	0	0,0	0,00
Peureulak Barat	0	0	0,0	0,00
Ranto Peureulak	0	0	0,0	0,00
Idi Rayeuk	0	0	0,0	0,00
Peudawa	0	0	0,0	0,00
Banda Alam	0	0	0,0	0,00
Idi Tunong	0	0	0,0	0,00
Darul Ihsan	0	0	0,0	0,00
Idi Timur	0	0	0,0	0,00
Darul Aman	0	0	0,0	0,00
Nurussalam	0	0	0,0	0,00
Darul Falah	0	0	0,0	0,00
Julok	0	0	0,0	0,00
Indra Makmur	0	0	0,0	0,00
Pante Bidari	0	0	0,0	0,00
Simpang Ulim	0	0	0,0	0,00
Madat	0	0	0,0	0,00
Aceh Timur	0	0	0,0	0,00

Sumber/Source: Dinas Pertanian Tanaman Pangan dan Holtikultura Kabupaten Aceh Timur / Agriculture and Holticulture Service of Aceh Timur Regency

Tabel
Table 5.3.7**Luas Tanam, Luas Panen, Produksi dan Produktivitas Jagung Menurut Kecamatan, 2020**
Plantation Area, Harvested Area, Production, and Productivity of Maize by Sub District, 2020

Kecamatan <i>Subdistrict</i>	Tanam <i>Plant (Ha)</i>	Luas Panen <i>Harvest (Ha)</i>	Produksi <i>Production (Ton)</i>	Produktivitas <i>Productivity (Ton/ Ha)</i>
(1)	(2)	(3)	(4)	(5)
Serbajadi	1 028	1 164	5 936,4	5,10
Simpang Jernih	50	50	235,0	4,70
Peunaron	2 322	2 457	13 316,9	5,42
Birem Bayeun	0	0	0	0,00
Rantau Selamat	439	289	1 473,9	5,10
Sungai Raya	15	15	72,0	4,80
Peureulak	18	165	841,5	5,10
Peureulak Timur	1	1	4,85	4,85
Peureulak Barat	32	32	153,6	4,80
Ranto Peureulak	560	881	4 493,1	5,10
Idi Rayeuk	0	0	0	0,00
Peudawa	18	20	104,0	5,20
Banda Alam	7	7	32,9	4,70
Idi Tunong	5	15	69,0	4,60
Darul Ihsan	1	21	100,8	4,80
Idi Timur	20	32	153,0	4,78
Darul Aman	0	0	0	0,00
Nurussalam	2	2	9,4	4,70
Darul Falah	0	0	0	0,00
Julok	0	0	0	0,00
Indra Makmur	100	115	598,0	5,20
Pante Bidari	177	78	413,4	5,30
Simpang Ulim	0	0	0	0,00
Madat	0	0	0	0,00
Aceh Timur	4 795	5 344	28 007,8	5,24

Sumber/Source: Dinas Pertanian Tanaman Pangan dan Holtikultura Kabupaten Aceh Timur / Agriculture and Holticulture Service of Aceh Timur Regency

Tabel 5.3.8 Luas Tanam, Luas Panen, Produksi dan Produktivitas Kacang Tanah Menurut Kecamatan, 2020
Plantation Area, Harvested Area, Production, and Productivity of Peanuts by Sub District, 2020

Kecamatan Subdistrict	Tanam Plant (Ha)	Luas Panen Harvest (Ha)	Produksi Production (Ton)	Produktivitas Productivity (Ton/Ha)
(1)	(2)	(3)	(4)	(5)
Serbajadi	0	0	0	0
Simpang Jernih	0	0	0	0
Peunaron	0	0	0	0
Birem Bayeun	0	0	0	0
Rantau Selamat	3	2	2,9	1,45
Sungai Raya	0	0	0	0
Peureulak	0	0	0	0
Peureulak Timur	0	0	0	0
Peureulak Barat	0	0	0	0
Ranto Peureulak	0	0	0	0
Idi Rayeuk	0	0	0	0
Peudawa	0	0	0	0
Banda Alam	0	0	0	0
Idi Tunong	0	0	0	0
Darul Ihsan	0	0	0	0
Idi Timur	0	0	0	0
Darul Aman	0	0	0	0
Nurussalam	0	0	0	0
Darul Falah	0	0	0	0
Julok	0	0	0	0
Indra Makmur	0	0	0	0
Pante Bidari	0	0	0	0
Simpang Ulim	0	0	0	0
Madat	0	0	0	0
Aceh Timur	3	2	2,9	1,45

Sumber/Source: Dinas Pertanian Tanaman Pangan dan Holtikultura Kabupaten Aceh Timur / Agriculture and Holticulture Service of Aceh Timur Regency

Tabel
Table 5.3.9**Luas Tanam, Luas Panen, Produksi dan Produktivitas
Kacang Hijau Menurut Kecamatan, 2020**
*Plantation Area, Harvested Area, Production, and
Productivity of Green Peanuts by Sub District, 2020*

Kecamatan Subdistrict	Tanam Plant (Ha)	Luas Panen Harvest (Ha)	Produksi Production (Ton)	Produktivitas Productivity (Ton/ Ha)
(1)	(2)	(3)	(4)	(5)
Serbajadi	0	0	0	0
Simpang Jernih	1	0	0	0
Peunaron	190	190	298,30	1,57
Birem Bayeun	7	0	0	0
Rantau Selamat	0	0	0	0
Sungai Raya	0	0	0	0
Peureulak	4	0	0	0
Peureulak Timur	0	0	0	0
Peureulak Barat	0	0	0	0
Ranto Peureulak	50	0	0	0
Idi Rayeuk	0	0	0	0
Peudawa	0	0	0	0
Banda Alam	0	0	0	0
Idi Tunong	0	0	0	0
Darul Ihsan	0	0	0	0
Idi Timur	0	0	0	0
Darul Aman	5	0	0	0
Nurussalam	4	0	0	0
Darul Falah	4	0	0	0
Julok	0	0	0	0
Indra Makmur	1	1	1,56	1,56
Pante Bidari	0	0	0	0
Simpang Ulim	0	0	0	0
Madat	0	0	0	0
Aceh Timur	266	191	299,9	1,57

Sumber/Source: Dinas Pertanian Tanaman Pangan dan Holtikultura Kabupaten Aceh Timur / Agriculture and Holticulture Service of Aceh Timur Regency

Tabel 5.3.10 Luas Tanam, Luas Panen, Produksi dan Produktivitas Ubi Kayu Menurut Kecamatan, 2020
Plantation Area, Harvested Area, Production, and Productivity of Cassava by Sub District, 2020

Kecamatan Subdistrict	Tanam Plant (Ha)	Luas Panen Harvest (Ha)	Produksi Production (Ton)	Produktivitas Productivity (Ton/ Ha)
(1)	(2)	(3)	(4)	(5)
Serbajadi	0	0	0	0
Simpang Jernih	0	0	0	0
Peunaron	0	0	0	0
Birem Bayeun	15	0	0	0
Rantau Selamat	50	8	179	22,4
Sungai Raya	2	2	45	22,3
Peureulak	0	0	0	0
Peureulak Timur	0	0	0	0
Peureulak Barat	0	0	0	0
Ranto Peureulak	60	0	0	0
Idi Rayeuk	0	1	23,1	23,1
Peudawa	2	0	0	0
Banda Alam	2	1	23,1	23,1
Idi Tunong	0	1	23,2	23,2
Darul Ihsan	2	2	46,4	23,2
Idi Timur	1	2	49	24,4
Darul Aman	0	0	0	0
Nurussalam	0	0	0	0
Darul Falah	0	0	0	0
Julok	0	0	0	0
Indra Makmur	0	1	23,34	23,3
Pante Bidari	0	0	0	0
Simpang Ulim	0	0	0	0
Madat	0	0	0	0
Aceh Timur	134	18	412	22,87

Sumber/Source: Dinas Pertanian Tanaman Pangan dan Holtikultura Kabupaten Aceh Timur / Agriculture and Holticulture Service of Aceh Timur Regency

Tabel
Table 5.3.11**Luas Tanam, Luas Panen, Produksi dan Produktivitas Ubi
Jalar Menurut Kecamatan, 2020**
*Plantation Area, Harvested Area, Production, and
Productivity of Sweet Potatoes by Sub District, 2020*

Kecamatan Subdistrict	Tanam Plant (Ha)	Luas Panen Harvest (Ha)	Produksi Production (Ton)	Produktivitas Productivity (Ton/Ha)
(1)	(2)	(3)	(4)	(5)
Serbajadi	0	0	0	0
Simpang Jernih	0	0	0	0
Peunaron	0	0	0	0
Birem Bayeun	0	0	0	0
Rantau Selamat	0	1	9	8,50
Sungai Raya	1	2	17	8,50
Peureulak	0	0	0	0
Peureulak Timur	0	0	0	0
Peureulak Barat	0	0	0	0
Ranto Peureulak	0	0	0	0
Idi Rayeuk	0	0	0	0
Peudawa	1	1	9	8,50
Banda Alam	1	1	8	8,40
Idi Tunong	0	0	0	0
Darul Ihsan	0	0	0	0
Idi Timur	1	1	9	8,50
Darul Aman	0	0	0	0
Nurussalam	0	0	0	0
Darul Falah	0	0	0	0
Julok	0	0	0	0
Indra Makmur	0	0	0	0
Pante Bidari	0	0	0	0
Simpang Ulim	0	0	0	0
Madat	1	1	8	8,30
Aceh Timur	5	7	59	8,46

Sumber/Source: Dinas Pertanian Tanaman Pangan dan Holtikultura Kabupaten Aceh Timur / Agriculture and Holticulture Service of Aceh Timur Regency

Tabel
Table 5.3.12

**Jumlah Kelompok Tani Berdasarkan Klasifikasi Kelompok
di Kabupaten Aceh Timur, 2020**
*Number of Farmer Groups Based on Classification of Groups
in Aceh Timur Regency, 2020*

Kecamatan <i>Subdistrict</i>	Jumlah Kelompok/ Number of Farmer Groups				
	Pemula <i>Beginner</i>	Lanjut <i>Advanced</i>	Madya <i>Madya</i>	Utama <i>Master</i>	Jumlah <i>Total</i>
(1)	(2)	(3)	(4)	(5)	(6)
Serbajadi	54	4	0	0	58
Simpang Jernih	31	0	0	0	31
Peunaron	117	22	3	0	142
Birem Bayeun	99	9	1	0	109
Rantau Selamat	30	29	0	0	59
Sungai Raya	44	9	4	0	57
Peureulak	138	26	3	0	167
Peureulak Timur	44	27	2	0	73
Peureulak Barat	59	31	4	0	94
Ranto Peureulak	126	36	1	0	163
Idi Rayeuk	49	9	3	0	61
Peudawa	49	17	1	0	67
Banda Alam	47	0	0	0	47
Idi Tunong	43	15	3	1	62
Darul Ihsan	43	6	0	0	49
Idi Timur	38	3	0	0	41
Darul Aman	90	19	0	0	109
Nurussalam	89	25	1	0	115
Darul Falah	23	8	0	0	31
Julok	87	9	1	0	97
Indra Makmur	55	16	0	0	71
Pante Bidari	111	42	2	0	155
Simpang Ulim	51	31	1	0	83
Madat	52	64	4	0	120
Aceh Timur	1569	457	34	1	2061

Sumber/Source: Dinas Pertanian Tanaman Pangan dan Holtikultura Kabupaten Aceh Timur / Agriculture and Holticulture Service of Aceh Timur Regency

Tabel 5.3.13 **Rata-Rata Jumlah Ketersediaan Pangan Per Tahun di Kabupaten Aceh Timur, Januari 2020**
Average Number of main Food Availability per Year, January 2020

Kecamatan Subdistrict	Luas Sawah (Ha)	Luas Tanam (Ha)	Luas Panen (Ha)	Produksi (ton)	Jumlah Pangan (ton)	Caadangan Pangan (ton)
(1)	(2)	(3)	(4)	(5)	(6)	(7)
Serbajadi	371	1 625	2 475	11 098	---	---
Simpang Jernih	83	485	626	2 426	---	---
Peunaron	677	2 195	2 218	9 753	---	---
Birem Bayeun	308	620	954	5 410	---	---
Rantau Selamat	214	465	630	2 969	---	---
Sungai Raya	644	1 348	1 769	8 974	---	---
Peureulak	2420	4 756	4 503	27 079	---	---
Peureulak Timur	414	1 098	1 091	5 778	---	---
Peureulak Barat	1667	2 576	3 047	18 080	---	---
Ranto Peureulak	1559	1 799	3 643	20 490	---	---
Idi Rayeuk	439	610	915	4 985	---	---
Peudawa	672	850	1 049	5 358	---	---
Banda Alam	484	877	1 098	6 447	---	---
Idi Tunong	520	839	1 288	7 637	---	---
Darul Ihsan	277	515	829	4 165	---	---
Idi Timur	248	255	414	2 070	---	---
Darul Aman	852	1 291	2 496	12 979	---	---
Nurussalam	1063	1 899	2 824	15 756	---	---
Darul Falah	279	549	1 165	6 338	---	---
Julok	785	1 710	2 355	13 145	---	---
Indra Makmur	287	437	783	4 108	---	---
Pante Bidari	1648	3 016	3 266	19 937	---	---
Simpang Ulim	1361	2 722	3 386	24 379	---	---
Madat	2181	4 362	5 118	36 467	---	---
Aceh Timur	19 453	36 899	47 942	275 828	---	---

Catatan/Note: Data tidak lengkap/Data is not complete

Sumber/Source: Dinas Ketahanan Pangan dan Penyuluhan / Food Security and Extension Service of Aceh Timur

Tabel 5.3.14 **Direktori Penggilingan Padi yang Aktif di Kabupaten Aceh Timur, 2020**
Table 5.3.14 **Directory of Active Rice Mills in Aceh Timur Regency, 2020**

Kecamatan Subdistrict	Desa Village	Kapasitas Penggilingan (ton/hr)	Luas Lantai Jemur (m ²)
(1)	(2)	(3)	(4)
Madat	Madat	2,00	750
Nurussalam	Hasan tanjong	1,00	150
Rantau Peureulak	Alur Dua	1,00	60
	Tampak	1,50	70
Simpang jernih	Melidi	1,00	---
Idi Tunong	Keude Keumuning	1,50	625
	Keude Keumuning	1,20	400
	Buket Teukuh	10,00	900
Birem Bayeun	Gampong Teupin Panah	2,00	400
	Alue Gadeng Gampong	5,00	800
Darul Aman	Grong - grong	12,00	950
	Blang Bulut	0,60	675
	Meunasah Blang	3,00	800
Peureulak	Pasir Putih	0,70	200
	Seuneubok Peusangan	2,00	400
	Dama Tutong	4,00	400
	Punti	1,00	---
	Alue Nibong	1,00	100
	Kemuning	0,50	150
	Blang Bagok	1,00	---
Sungai Raya	Paya Upah	0,50	---
	Buket Drien	1,00	116
	Buket Drien	1,00	125
	Seunebok Pase	1,00	126
Peudawa	Meunasah Krueng	0,50	96
	Meunasah Krueng	0,30	96

Lanjutan Tabel/Continued Table 5.3.14

Kecamatan Subdistrict	Desa Village	Kapasitas Penggilingan (ton/hr)	Luas Lantai Jemur (m ²)
(1)	(2)	(3)	(4)
	Blang Kuta	0,30	---
	Seuneubok Puntuet	0,30	---
	Seuneubok Teugoh	0,30	---
	Paya Bili Dua	0,30	---
Darul Falah	Keude Blang	2,00	600
	Keude Blang	10,00	600
Indra Makmu	Suka Makmur	1,00	120
Idi Rayeuk	Keude Blang	3,00	1 000
	Kuta Lawah	1,00	---
	Snb, Rabong	1,00	---
	Titi Baro	2,00	600
	Buket Pala	3,00	200
Darul Ihsan	Snb, Lapang	0,50	150
	Panton Merbo	0,50	150
Banda Alam	Panton Rayeuk M	1,50	600
	Jalan Dua	1,00	200
Rantau Selamat	---	---	---
Peureulak Timur	Seumatang Keude	7,00	200
	Seumatang Keude	3,00	70
	Jeungki	1,00	60
Idi Timur	Snb, Barat	3	100
Simpang Ulim	Blang Nie	2,50	220
	Alue Buloh II	1,30	600
	Ara Kundo	1,00	1 800
	Peulalu	1,50	80
	Peulalu	1,00	400

Lanjutan Tabel/*Continued Table* 5.3.14

Kecamatan <i>Subdistrict</i>	Desa <i>Village</i>	Kapasitas Penggilingan (ton/hr)	Luas Lantai Jemur (m ²)
(1)	(2)	(3)	(4)
Peunaron	Pucok Alu Barat	12,00	1 200
	Gampong Blang	3,00	600
	Peunaron Baru	20,00	440
Pante Bidari	Peunaron Baru	8,00	720
	Menasah Tunong	7,00	1 000
	Paya Demam Sa	6,00	1 200
	Menasah Teugoh	6,00	600
Peureulak Barat	Paya Demam Lhe	5,00	700
	Kabu	4,00	---
	Kabu	3,00	80
	Beusa Seubrang	4,00	150
	Beusa Seubrang	9,00	150
	Tanjung Tualang	8,00	80
	Beringin	3,00	80
	Teumpeun	5,00	80
	Teumpeun	10,00	750
	Alubu Tunong	4,00	80
	Alubu Jalan	6,00	80
	Paya Gajah	5,00	100
	Beusa Baroh	2	80
Julok	Blang Pauh Dua	2,5	225
	Gampong Baro	2,00	150
	Ujong Tunong	2,5	180
Serba Jadi	Lokop	2,00	---
	Ujung Karang	2,00	---

Sumber/*Source*: Dinas Ketahanan Pangan dan Penyuluhan / *Food Security and Extension Service of Aceh Timur*

Tabel
Table 5.3.15

**Jumlah Penyuluh Pertanian Berdasarkan Jenjangnya di
Kabupaten Aceh Timur, 2020**
*Number of Agricultural Extension Workers Based on
Category in Aceh Timur Regency, 2020*

Kecamatan Subdistrict	Jenis Penyuluh Pertanian Workers Category							Jumlah Total
	Madya	Muda	Penyelia	Pertama	Pelaksana	Calon Penyuluh Pertanian	Tenaga Honor Lepas	
(1)	(2)	(3)	(4)	(5)	(6)	(7)	(8)	(9)
Serbajadi	-	1	-	1	2	-	1	5
Simpang Jernih	-	1	-	-	2	-	1	4
Peunaron	-	1	-	-	2	-	3	6
Birem Bayeun	3	5	-	-	-	-	3	11
Rantau Selamat	2	3	-	3	2	-	2	12
Sungai Raya	1	3	-	1	3	-	2	10
Peureulak	2	2	-	2	3	-	5	14
Peureulak Timur	-	2	-	-	4	1	6	13
Peureulak Barat	1	1	-	2	2	1	2	9
Ranto Peureulak	-	-	-	4	2	2	1	9
Idi Rayeuk	-	2	-	3	4	-	1	10
Peudawa	1	1	-	-	1	-	5	8
Banda Alam	-	1	-	1	1	-	4	7
Idi Tunong	1	1	-	1	1	-	4	8
Darul Ihsan	-	1	-	-	3	-	4	9
Idi Timur	1	2	-	1	2	-	1	7
Darul Aman	-	1	1	2	3	-	4	11
Nurusalam	-	2	-	1	2	-	2	7
Darul Falah	-	1	-	1	2	-	1	5
Julok	-	1	-	2	1	-	5	9
Indra Makmur	-	1	-	2	-	1	3	7
Pante Bidari	-	1	1	2	1	-	2	7
Simpang Ulim	1	-	-	1	1	1	1	5
Madat	-	1	-	-	1	-	1	3
Aceh Timur	13	35	2	30	45	6	64	195

Sumber/Source: Dinas Ketahanan Pangan dan Penyuluhan / Food Security and Extension Service of Aceh Timur

Tabel 5.3.16 **Perkembangan Jumlah Tanaman Langsung (Dalam Batang) Menurut Kecamatan, 2020**
The Development Plantation of Langsung by Sub District, 2020

Kecamatan Subdistrict	Tanaman Tahun Lalu (Batang)	Penanaman Baru (Batang)	Ditebang/ dibongkar (Batang)	Tanaman Tahun Ini (Batang)
(1)	(2)	(3)	(4)	(5)
Serbajadi	-	-	-	-
Simpang Jernih	250	-	-	250
Peunaron	230	-	-	230
Birem Bayeun	643	-	-	643
Rantau Selamat	-	-	-	-
Sungai Raya	35	-	-	35
Peureulak	900	-	-	900
Peureulak Timur	190	-	-	190
Peureulak Barat	30	-	-	30
Ranto Peureulak	2 994	-	-	2 994
Idi Rayeuk	2 780	-	-	2 780
Peudawa	211	-	-	211
Banda Alam	530	-	-	530
Idi Tunong	2 140	-	-	2 140
Darul Ihsan	900	-	-	900
Idi Timur	2 724	-	-	2 724
Darul Aman	171	-	-	171
Nurussalam	209	-	-	209
Darul Falah	666	-	-	666
Julok	104	-	-	104
Indra Makmur	215	-	-	215
Pante Bidari	994	-	-	994
Simpang Ulim	150	-	-	150
Madat	444	-	-	444
Aceh Timur	17 510	-	-	17 510

Lanjutan Tabel/Continued Table 5.3.16

Kecamatan Subdistrict	Tanaman Belum Menghasilkan (Batang)	Tanaman Produktif (Batang)	Tanaman Produktif Menghasilkan (Batang)	Tanaman Tidak Menghasilkan (Batang)	Produksi (Ton)
(1)	(6)	(7)	(8)	(9)	(10)
Serbajadi	-	-	-	-	-
Simpang Jernih	-	250	190	60	5,7
Peunaron	-	230	210	20	11,5
Birem Bayeun	-	643	430	213	17,2
Rantau Selamat	-	-	-	-	-
Sungai Raya	-	35	31	4	1,2
Peureulak	-	900	641	259	28,8
Peureulak Timur	-	190	132	58	6,6
Peureulak Barat	-	30	21	9	1,6
Ranto Peureulak	-	2 994	1 705	1 289	76,7
Idi Rayeuk	-	2 780	1 877	903	93,8
Peudawa	-	211	191	20	9,5
Banda Alam	-	530	320	210	16,0
Idi Tunong	-	2 140	1 500	640	90,0
Darul Ihsan	-	900	640	260	38,4
Idi Timur	-	2 724	1 000	1 724	30,0
Darul Aman	-	171	98	73	4,9
Nurussalam	-	209	170	39	9,5
Darul Falah	-	666	500	166	15,0
Julok	-	104	100	4	4,0
Indra Makmur	-	215	203	12	10,1
Pante Bidari	-	994	537	457	26,8
Simpang Ulim	-	150	127	23	6,3
Madat	-	444	288	156	14,4
Aceh Timur	-	17 510	10 911	6 599	518,0

Sumber/Source: Dinas Pertanian Tanaman Pangan dan Hortikultura Kabupaten Aceh Timur/ Agriculture and Horticulture Service of Aceh Timur Regency

Tabel 5.3.17 Perkembangan Jumlah Tanaman Durian (Dalam Batang) Menurut Kecamatan, 2020
The Development Plantation of Durian by Sub District, 2020

Kecamatan Subdistrict	Tanaman Tahun Lalu (Batang)	Penanaman Baru (Batang)	Ditebang/ dibongkar (Batang)	Tanaman Tahun Ini (Batang)
(1)	(2)	(3)	(4)	(5)
Serbajadi	23 900	-	-	23 900
Simpang Jernih	200	-	-	200
Peunaron	5 848	-	10	5 838
Birem Bayeun	3 073	-	-	3 073
Rantau Selamat	265	-	-	265
Sungai Raya	220	-	-	220
Peureulak	1 900	-	-	1 900
Peureulak Timur	170	-	-	170
Peureulak Barat	65	-	-	65
Ranto Peureulak	3 375	-	-	3 375
Idi Rayeuk	3 740	-	-	3 740
Peudawa	401	-	-	401
Banda Alam	947	-	-	947
Idi Tunong	2 350	-	-	2 350
Darul Ihsan	870	-	-	870
Idi Timur	1 425	-	-	1 425
Darul Aman	388	-	-	388
Nurussalam	341	-	-	341
Darul Falah	1 066	-	-	1 066
Julok	610	-	-	610
Indra Makmur	498	-	-	498
Pante Bidari	1 231	-	-	1 231
Simpang Ulim	623	-	-	623
Madat	1 220	-	-	1 220
Aceh Timur	54 726	-	10	54 716

Lanjutan Tabel/*Continued Table 5.3.17*

Kecamatan <i>Subdistrict</i>	Tanaman Belum Menghasilkan (Batang)	Tanaman Produktif (Batang)	Tanaman Produktif Menghasilkan (Batang)	Tanaman Tidak Menghasilkan (Batang)	Produksi (Ton)
(1)	(6)	(7)	(8)	(9)	(10)
Serbajadi	-	23 900	23 900	-	1 015,7
Simpang Jernih	-	200	100	100	6,0
Peunaron	-	5 838	2 408	3 430	128,4
Birem Bayeun	-	3 073	2 003	1 070	80,1
Rantau Selamat	-	265	200	65	22,0
Sungai Raya	-	220	195	25	8,7
Peureulak	-	1 900	1 200	700	48,0
Peureulak Timur	-	170	125	45	5,0
Peureulak Barat	-	65	50	15	2,0
Ranto Peureulak	-	3 375	2 501	874	100,0
Idi Rayeuk	-	3 740	2 452	1 288	98,0
Peudawa	-	401	302	99	13,5
Banda Alam	-	947	492	455	19,6
Idi Tunong	-	2 350	1 530	820	61,2
Darul Ihsan	-	870	630	240	25,2
Idi Timur	-	1 425	415	1 010	16,6
Darul Aman	-	388	209	179	8,3
Nurussalam	-	341	307	34	33,8
Darul Falah	-	1 066	691	375	27,6
Julok	-	610	395	215	15,8
Indra Makmur	-	498	333	165	14,9
Pante Bidari	-	1 231	869	362	34,7
Simpang Ulim	-	623	429	194	21,4
Madat	-	1 220	799	421	31,9
Aceh Timur	-	54 716	42 535	12 181	1 838,4

Sumber/*Source*: Dinas Pertanian Tanaman Pangan dan Hortikultura Kabupaten Aceh Timur/ *Agriculture and Horticulture Service of Aceh Timur Regency*

Tabel 5.3.18 Perkembangan Jumlah Tanaman Jeruk (Dalam Batang) Menurut Kecamatan, 2020
The Development Plantation of Orange by Sub District, 2020

Kecamatan Subdistrict	Tanaman Tahun Lalu (Batang)	Penanaman Baru (Batang)	Ditebang/ dibongkar (Batang)	Tanaman Tahun Ini (Batang)
(1)	(2)	(3)	(4)	(5)
Serbajadi	-	-	-	-
Simpang Jernih	-	-	-	-
Peunaron	130	-	-	130
Birem Bayeun	143	-	-	143
Rantau Selamat	-	-	-	-
Sungai Raya	8	-	-	8
Peureulak	185	-	-	185
Peureulak Timur	-	-	-	-
Peureulak Barat	20	-	-	20
Ranto Peureulak	-	-	-	-
Idi Rayeuk	-	-	-	-
Peudawa	123	-	-	123
Banda Alam	281	-	-	281
Idi Tunong	210	-	-	210
Darul Ihsan	300	-	-	300
Idi Timur	-	-	-	-
Darul Aman	-	-	-	-
Nurussalam	-	-	-	-
Darul Falah	50	-	-	50
Julok	-	-	-	-
Indra Makmur	-	-	-	-
Pante Bidari	860	-	-	860
Simpang Ulim	1 839	-	-	1 839
Madat	1 900	-	-	1 900
Aceh Timur	6 049	-	-	6 049

Lanjutan Tabel/*Continued Table 5.3.18*

Kecamatan <i>Subdistrict</i>	Tanaman Belum Menghasilkan (Batang)	Tanaman Produktif (Batang)	Tanaman Produktif Menghasilkan (Batang)	Tanaman Tidak Menghasilkan (Batang)	Produksi (Ton)
(1)	(6)	(7)	(8)	(9)	(10)
Serbajadi	-	-	-	-	-
Simpang Jernih	-	-	-	-	-
Peunaron	-	130	130	-	8,8
Birem Bayeun	-	143	143	-	14,8
Rantau Selamat	-	-	-	-	-
Sungai Raya	-	8	8	-	0,4
Peureulak	-	185	185	-	8,4
Peureulak Timur	-	-	-	-	-
Peureulak Barat	-	20	20	-	1,9
Ranto Peureulak	-	-	-	-	-
Idi Rayeuk	-	-	-	-	-
Peudawa	-	123	110	13	16,5
Banda Alam	-	281	281	-	18,2
Idi Tunong	-	210	210	-	13,9
Darul Ihsan	-	300	300	-	21,7
Idi Timur	-	-	-	-	-
Darul Aman	-	-	-	-	-
Nurussalam	-	-	-	-	-
Darul Falah	-	50	50	-	3,0
Julok	-	-	-	-	-
Indra Makmur	-	-	-	-	-
Pante Bidari	-	860	860	-	52,6
Simpang Ulim	-	1 839	1 839	-	106,2
Madat	-	1 900	1 900	-	106,3
Aceh Timur	-	6 049	6 036	13	372,7

Sumber/*Source*: Dinas Pertanian Tanaman Pangan dan Hortikultura Kabupaten Aceh Timur/ *Agriculture and Horticulture Service of Aceh Timur Regency*

Tabel 5.3.19 **Perkembangan Jumlah Tanaman Mangga (Dalam Batang) Menurut Kecamatan, 2020**
The Development Plantation of Mango by Sub District, 2020

Kecamatan Subdistrict	Tanaman Tahun Lalu (Batang)	Penanaman Baru (Batang)	Ditebang/ dibongkar (Batang)	Tanaman Tahun Ini (Batang)
(1)	(2)	(3)	(4)	(5)
Serbajadi	-	-	-	-
Simpang Jernih	204	-	-	204
Peunaron	392	-	-	392
Birem Bayeun	727	-	-	727
Rantau Selamat	754	-	-	754
Sungai Raya	697	-	-	697
Peureulak	1 070	-	-	1 070
Peureulak Timur	1 010	-	-	1 010
Peureulak Barat	85	-	-	85
Ranto Peureulak	3 400	-	-	3 400
Idi Rayeuk	997	-	-	997
Peudawa	2 061	-	-	2 061
Banda Alam	1 213	-	-	1 213
Idi Tunong	920	-	-	920
Darul Ihsan	980	-	-	980
Idi Timur	1 500	-	-	1 500
Darul Aman	405	-	-	405
Nurussalam	622	-	-	622
Darul Falah	1 116	-	-	1 116
Julok	345	-	-	345
Indra Makmur	697	-	-	697
Pante Bidari	800	-	-	800
Simpang Ulim	1 368	-	-	1 368
Madat	1 002	-	-	1 002
Aceh Timur	22 365	-	-	22 365

Lanjutan Tabel/*Continued Table 5.3.19*

Kecamatan <i>Subdistrict</i>	Tanaman Belum Menghasilkan (Batang)	Tanaman Produktif (Batang)	Tanaman Produktif Menghasilkan (Batang)	Tanaman Tidak Menghasilkan (Batang)	Produksi (Ton)
(1)	(6)	(7)	(8)	(9)	(10)
Serbajadi	-	-	-	-	-
Simpang Jernih	-	204	204	-	26,3
Peunaron	-	392	170	222	7,6
Birem Bayeun	-	727	727	-	25,4
Rantau Selamat	-	754	537	217	21,4
Sungai Raya	-	697	607	90	26,0
Peureulak	-	1 070	1 044	26	30,5
Peureulak Timur	-	1 010	821	189	43,4
Peureulak Barat	-	85	77	8	6,0
Ranto Peureulak	-	3 400	3 022	378	133,7
Idi Rayeuk	-	997	862	135	48,3
Peudawa	-	2 061	1 121	940	47,2
Banda Alam	-	1 213	1 193	20	55,1
Idi Tunong	-	920	425	495	14,1
Darul Ihsan	-	980	848	132	34,0
Idi Timur	-	1 500	1 315	185	53,6
Darul Aman	-	405	323	82	17,6
Nurussalam	-	622	485	137	20,2
Darul Falah	-	1 116	924	192	35,3
Julok	-	345	327	18	16,5
Indra Makmur	-	697	501	196	27,2
Pante Bidari	-	800	744	56	37,5
Simpang Ulim	-	1 368	1 119	249	42,2
Madat	-	1 002	1 002	-	90,8
Aceh Timur	-	22 365	18 398	3 967	859,9

Sumber/*Source*: Dinas Pertanian Tanaman Pangan dan Hortikultura Kabupaten Aceh Timur/ *Agriculture and Horticulture Service of Aceh Timur Regency*

Tabel 5.3.20 Perkembangan Jumlah Tanaman Nanas (Dalam Batang) Menurut Kecamatan, 2020
The Development Plantation of Pineapple by Sub District, 2020

Kecamatan Subdistrict	Tanaman Tahun Lalu (Batang)	Penanaman Baru (Batang)	Ditebang/ dibongkar (Batang)	Tanaman Tahun Ini (Batang)
(1)	(2)	(3)	(4)	(5)
Serbajadi	-	-	-	-
Simpang Jernih	-	-	-	-
Peunaron	-	-	-	-
Birem Bayeun	336	-	-	336
Rantau Selamat	-	-	-	-
Sungai Raya	-	-	-	-
Peureulak	-	-	-	-
Peureulak Timur	110	-	-	110
Peureulak Barat	-	-	-	-
Ranto Peureulak	-	-	-	-
Idi Rayeuk	-	-	-	-
Peudawa	-	-	-	-
Banda Alam	-	-	-	-
Idi Tunong	-	-	-	-
Darul Ihsan	-	-	-	-
Idi Timur	-	-	-	-
Darul Aman	-	-	-	-
Nurussalam	100	-	50	50
Darul Falah	-	-	-	-
Julok	-	-	-	-
Indra Makmur	-	-	-	-
Pante Bidari	600	-	150	450
Simpang Ulim	-	-	-	-
Madat	60	75	-	135
Aceh Timur	1 206	75	200	1 081

Lanjutan Tabel/Continued Table 5.3.20

Kecamatan Subdistrict	Tanaman Belum Menghasilkan (Batang)	Tanaman Produktif (Batang)	Tanaman Produktif Menghasilkan (Batang)	Tanaman Tidak Menghasilkan (Batang)	Produksi (Ton)
(1)	(6)	(7)	(8)	(9)	(10)
Serbajadi	-	-	-	-	-
Simpang Jernih	-	-	-	-	-
Peunaron	-	-	-	-	-
Birem Bayeun	-	336	336	-	0,7
Rantau Selamat	-	-	-	-	-
Sungai Raya	-	-	-	-	-
Peureulak	-	-	-	-	-
Peureulak Timur	-	110	110	-	0,3
Peureulak Barat	-	-	-	-	-
Ranto Peureulak	-	-	-	-	-
Idi Rayeuk	-	-	-	-	-
Peudawa	-	-	-	-	-
Banda Alam	-	-	-	-	-
Idi Tunong	-	-	-	-	-
Darul Ihsan	-	-	-	-	-
Idi Timur	-	-	-	-	-
Darul Aman	-	-	-	-	-
Nurussalam	-	100	92	8	0,3
Darul Falah	-	-	-	-	-
Julok	-	-	-	-	-
Indra Makmur	-	-	-	-	-
Pante Bidari	-	600	600	-	2,0
Simpang Ulim	-	-	-	-	-
Madat	-	135	135	-	0,3
Aceh Timur	-	1 281	1 273	8	3,5

Sumber/Source: Dinas Pertanian Tanaman Pangan dan Hortikultura Kabupaten Aceh Timur/ Agriculture and Horticulture Service of Aceh Timur Regency

Tabel 5.3.21 **Perkembangan Jumlah Tanaman Pepaya (Dalam Batang) Menurut Kecamatan, 2020**
The Development Plantation of Papaya by Sub District, 2020

Kecamatan Subdistrict	Tanaman Tahun Lalu (Batang)	Penanaman Baru (Batang)	Ditebang/ dibongkar (Batang)	Tanaman Tahun Ini (Batang)
(1)	(2)	(3)	(4)	(5)
Serbajadi	-	-	-	-
Simpang Jernih	137	-	-	137
Peunaron	-	-	-	-
Birem Bayeun	317	-	-	317
Rantau Selamat	-	-	-	-
Sungai Raya	-	-	-	-
Peureulak	-	-	-	-
Peureulak Timur	440	-	-	440
Peureulak Barat	-	-	-	-
Ranto Peureulak	-	-	-	-
Idi Rayeuk	412	-	-	412
Peudawa	200	-	-	200
Banda Alam	264	50	-	314
Idi Tunong	1 540	-	250	1 290
Darul Ihsan	450	-	100	350
Idi Timur	760	-	-	760
Darul Aman	170	-	-	170
Nurussalam	-	-	-	-
Darul Falah	350	-	-	350
Julok	-	-	-	-
Indra Makmur	435	-	-	435
Pante Bidari	700	-	-	700
Simpang Ulim	150	100	-	250
Madat	-	50	-	-
Aceh Timur	6 325	200	350	6 125

Lanjutan Tabel/Continued Table 5.3.21

Kecamatan Subdistrict	Tanaman Belum Menghasilkan (Batang)	Tanaman Produktif (Batang)	Tanaman Produktif Menghasilkan (Batang)	Tanaman Tidak Menghasilkan (Batang)	Produksi (Ton)
(1)	(6)	(7)	(8)	(9)	(10)
Serbajadi	-	-	-	-	-
Simpang Jernih	-	137	137	-	10
Peunaron	-	-	-	-	-
Birem Bayeun	-	317	317	-	4,5
Rantau Selamat	-	-	-	-	-
Sungai Raya	-	-	-	-	-
Peureulak	-	-	-	-	-
Peureulak Timur	-	440	440	-	19,0
Peureulak Barat	-	-	-	-	-
Ranto Peureulak	-	-	-	-	-
Idi Rayeuk	-	412	412	-	16,2
Peudawa	-	200	200	-	13,7
Banda Alam	-	314	314	-	12,8
Idi Tunong	-	1 540	1 540	-	57,7
Darul Ihsan	-	450	450	-	28,4
Idi Timur	-	760	573	187	15,7
Darul Aman	-	170	170	-	9,9
Nurussalam	-	-	-	-	-
Darul Falah	-	350	350	-	8,3
Julok	-	-	-	-	-
Indra Makmur	-	435	435	-	30,1
Pante Bidari	-	700	700	-	23,0
Simpang Ulim	-	250	250	-	10,4
Madat	20	30	30	-	1,4
Aceh Timur	20	6 505	6 318	187	261,2

Sumber/Source: Dinas Pertanian Tanaman Pangan dan Hortikultura Kabupaten Aceh Timur/ Agriculture and Horticulture Service of Aceh Timur Regency

Tabel 5.3.22 Perkembangan Jumlah Tanaman Pisang (Dalam Batang) Menurut Kecamatan, 2020
The Development Plantation of Banana by Sub District, 2020

Kecamatan Subdistrict	Tanaman Tahun Lalu (Batang)	Penanaman Baru (Batang)	Ditebang/ dibongkar (Batang)	Tanaman Tahun Ini (Batang)
(1)	(2)	(3)	(4)	(5)
Serbajadi	8 890	-	-	8 890
Simpang Jernih	1 000	-	-	1 000
Peunaron	87 517	300	560	87 257
Birem Bayeun	1 527	-	-	1 527
Rantau Selamat	932	1 346	966	1 312
Sungai Raya	2 033	-	-	2 033
Peureulak	1 650	-	-	1 650
Peureulak Timur	1 750	-	-	1 750
Peureulak Barat	546	-	-	546
Ranto Peureulak	3 640	-	-	3 640
Idi Rayeuk	1 134	-	-	1 134
Peudawa	6 140	950	2 445	4 645
Banda Alam	1 018	-	-	1 018
Idi Tunong	2 450	-	-	2 450
Darul Ihsan	9 000	-	200	8 800
Idi Timur	5 305	-	-	5 305
Darul Aman	58 300	-	-	58 300
Nurussalam	4 792	-	1 130	3 662
Darul Falah	790	-	-	790
Julok	2 065	-	-	2 065
Indra Makmur	2 090	-	-	2 090
Pante Bidari	74 050	-	-	74 050
Simpang Ulim	1 625	-	-	1 625
Madat	2 600	-	-	2 600
Aceh Timur	280 844	2 596	5 301	278 139

Lanjutan Tabel/Continued Table 5.3.22

Kecamatan Subdistrict	Tanaman Belum Menghasilkan (Batang)	Tanaman Produktif (Batang)	Tanaman Produktif Menghasilkan (Batang)	Tanaman Tidak Menghasilkan (Batang)	Produksi (Ton)
(1)	(6)	(7)	(8)	(9)	(10)
Serbajadi	-	8 890	8 890	-	822
Simpang Jernih	-	1 000	1 000	-	58,7
Peunaron	-	87 517	87 517	-	1 954,9
Birem Bayeun	-	1 527	1 527	-	54,7
Rantau Selamat	-	932	932	-	50,8
Sungai Raya	-	2 033	2 033	-	87,7
Peureulak	-	1 650	1 650	-	68,6
Peureulak Timur	-	1 750	1 750	-	87,7
Peureulak Barat	-	546	546	-	27,2
Ranto Peureulak	-	3 640	3 640	-	159,2
Idi Rayeuk	-	1 134	1 134	-	78,3
Peudawa	-	6 140	6 140	-	163,9
Banda Alam	-	1 018	1 018	-	54,0
Idi Tunong	-	2 450	2 450	-	155,0
Darul Ihsan	-	9 000	9 000	-	309,8
Idi Timur	-	5 305	5 305	-	202,8
Darul Aman	-	58 300	58 300	-	1 237,0
Nurussalam	-	4 792	4 792	-	192,0
Darul Falah	-	790	790	-	28,4
Julok	-	2 065	2 065	-	90,0
Indra Makmur	-	2 090	2 090	-	143,2
Pante Bidari	-	74 050	74 050	-	3 675,2
Simpang Ulim	-	1 625	1 625	-	71,4
Madat	-	2 600	2 600	-	79,7
Aceh Timur	-	280 844	280 844	-	9 852,6

Sumber/Source: Dinas Pertanian Tanaman Pangan dan Hortikultura Kabupaten Aceh Timur/ Agriculture and Horticulture Service of Aceh Timur Regency

Tabel 5.3.23 **Perkembangan Jumlah Tanaman Rambutan (Dalam Batang) Menurut Kecamatan, 2020**
The Development Plantation of Rambutan by Sub District, 2020

Kecamatan Subdistrict	Tanaman Tahun Lalu (Batang)	Penanaman Baru (Batang)	Ditebang/ dibongkar (Batang)	Tanaman Tahun Ini (Batang)
(1)	(2)	(3)	(4)	(5)
Serbajadi	2 465	-	-	2 465
Simpang Jernih	87	-	-	87
Peunaron	3 925	-	-	3 925
Birem Bayeun	1 514	-	-	1 514
Rantau Selamat	450	-	-	450
Sungai Raya	2 560	-	-	2 560
Peureulak	2 850	-	-	2 850
Peureulak Timur	2 000	-	100	1 900
Peureulak Barat	103	-	-	103
Ranto Peureulak	998	-	-	998
Idi Rayeuk	2 970	-	-	2 970
Peudawa	2 541	-	-	2 541
Banda Alam	2 507	-	-	2 507
Idi Tunong	2 929	-	-	2 929
Darul Ihsan	5 700	-	-	5 700
Idi Timur	1 925	-	-	1 925
Darul Aman	35 875	-	-	35 875
Nurussalam	1 219	-	-	1 219
Darul Falah	1 466	-	-	1 466
Julok	1 280	-	-	1 280
Indra Makmur	2 755	-	-	2 755
Pante Bidari	1 200	-	-	1 200
Simpang Ulim	1 690	-	-	1 690
Madat	972	-	-	972
Aceh Timur	81 981	-	100	81 881

Lanjutan Tabel/Continued Table 5.3.23

Kecamatan Subdistrict	Tanaman Belum Menghasilkan (Batang)	Tanaman Produktif (Batang)	Tanaman Produktif Menghasilkan (Batang)	Tanaman Tidak Menghasilkan (Batang)	Produksi (Ton)
(1)	(6)	(7)	(8)	(9)	(10)
Serbajadi	-	2 465	2 195	270	65,8
Simpang Jernih	-	87	60	27	2,4
Peunaron	-	3 925	2 470	1 455	123,5
Birem Bayeun	-	1 514	974	540	38,9
Rantau Selamat	-	450	120	330	5,4
Sungai Raya	-	2 560	1 970	590	88,6
Peureulak	-	2 850	1 774	1 076	88,7
Peureulak Timur	-	1 900	1 240	660	55,8
Peureulak Barat	-	103	95	8	3,6
Ranto Peureulak	-	998	806	192	33,7
Idi Rayeuk	-	2 970	1 035	1 935	41,4
Peudawa	-	2 541	1 980	561	89,1
Banda Alam	-	2 507	2 005	502	80,2
Idi Tunong	-	2 929	-	2 929	-
Darul Ihsan	-	5 700	3 201	2 499	112,0
Idi Timur	-	1 925	745	1 180	40,2
Darul Aman	-	35 875	20 740	15 135	829,6
Nurussalam	-	1 219	875	344	35,0
Darul Falah	-	1 466	1 007	459	40,2
Julok	-	1 280	803	477	32,1
Indra Makmur	-	2 755	-	2 755	-
Pante Bidari	-	1 200	920	280	37,2
Simpang Ulim	-	1 690	922	768	36,8
Madat	-	972	720	252	28,8
Aceh Timur	-	81 881	46 657	35 224	1 909,0

Sumber/Source: Dinas Pertanian Tanaman Pangan dan Hortikultura Kabupaten Aceh Timur/ Agriculture and Horticulture Service of Aceh Timur Regency

Tabel 5.3.24 **Perkembangan Jumlah Tanaman Sawo (Dalam Batang) Menurut Kecamatan, 2020**
The Development Plantation of Sapodilla by Sub District, 2020

Kecamatan Subdistrict	Tanaman Tahun Lalu (Batang)	Penanaman Baru (Batang)	Ditebang/ dibongkar (Batang)	Tanaman Tahun Ini (Batang)
(1)	(2)	(3)	(4)	(5)
Serbajadi	-	-	-	-
Simpang Jernih	70	-	-	70
Peunaron	67	-	-	67
Birem Bayeun	289	-	-	289
Rantau Selamat	97	-	97	-
Sungai Raya	40	-	-	40
Peureulak	350	-	-	350
Peureulak Timur	400	-	-	400
Peureulak Barat	30	-	-	30
Ranto Peureulak	270	-	-	270
Idi Rayeuk	300	-	-	300
Peudawa	279	-	-	279
Banda Alam	480	-	-	480
Idi Tunong	1 533	-	-	1 533
Darul Ihsan	559	-	-	559
Idi Timur	-	-	-	-
Darul Aman	2 138	-	-	2 138
Nurussalam	275	-	-	275
Darul Falah	112	-	-	112
Julok	315	-	-	315
Indra Makmur	315	-	-	315
Pante Bidari	2 850	-	-	2 850
Simpang Ulim	1 793	-	-	1 793
Madat	1 198	-	-	1 198
Aceh Timur	13 760	-	97	13 663

Lanjutan Tabel/Continued Table 5.3.24

Kecamatan Subdistrict	Tanaman Belum Menghasilkan (Batang)	Tanaman Produktif (Batang)	Tanaman Produktif Menghasilkan (Batang)	Tanaman Tidak Menghasilkan (Batang)	Produksi (Ton)
(1)	(6)	(7)	(8)	(9)	(10)
Serbajadi	-	-	-	-	-
Simpang Jernih	-	70	70	-	3,0
Peunaron	-	67	57	10	2,0
Birem Bayeun	-	289	289	-	13,2
Rantau Selamat	-	-	-	-	-
Sungai Raya	-	40	40	-	3,6
Peureulak	-	350	350	-	19,5
Peureulak Timur	-	400	400	-	18,8
Peureulak Barat	-	30	30	-	2,1
Ranto Peureulak	-	270	270	-	12,0
Idi Rayeuk	-	300	300	-	17,2
Peudawa	-	279	263	16	23,5
Banda Alam	-	480	391	89	11,9
Idi Tunong	-	1 533	1 533	-	56,2
Darul Ihsan	-	559	559	-	26,8
Idi Timur	-	-	-	-	-
Darul Aman	-	2 138	2 138	-	74,4
Nurussalam	-	275	275	-	22,2
Darul Falah	-	112	110	2	2,8
Julok	-	315	315	-	23,9
Indra Makmur	-	315	315	-	19,2
Pante Bidari	-	2 850	2 850	-	124,2
Simpang Ulim	-	1 793	1 793	-	71,0
Madat	-	1 198	1 198	-	79,0
Aceh Timur	-	13 663	13 546	117	626,6

Sumber/Source: Dinas Pertanian Tanaman Pangan dan Hortikultura Kabupaten Aceh Timur/ Agriculture and Horticulture Service of Aceh Timur Regency

Tabel 5.3.25 Perkembangan Jumlah Tanaman Nangka (Dalam Batang) Menurut Kecamatan, 2020
The Development Plantation of Jackfruit by Sub District, 2020

Kecamatan Subdistrict	Tanaman Tahun Lalu (Batang)	Penanaman Baru (Batang)	Ditebang/ dibongkar (Batang)	Tanaman Tahun Ini (Batang)
(1)	(2)	(3)	(4)	(5)
Serbajadi	-	-	-	-
Simpang Jernih	220	-	-	220
Peunaron	424	-	-	424
Birem Bayeun	373	-	-	373
Rantau Selamat	378	-	-	378
Sungai Raya	65	-	-	65
Peureulak	400	-	-	400
Peureulak Timur	60	-	-	60
Peureulak Barat	70	-	-	70
Ranto Peureulak	793	-	-	793
Idi Rayeuk	2863	-	-	2.863
Peudawa	363	-	-	363
Banda Alam	118	-	-	118
Idi Tunong	177	-	-	177
Darul Ihsan	127	-	-	127
Idi Timur	272	-	3	269
Darul Aman	696	-	-	696
Nurussalam	497	-	-	497
Darul Falah	48	-	-	48
Julok	340	-	-	340
Indra Makmur	484	-	-	484
Pante Bidari	130	-	-	130
Simpang Ulim	375	-	-	375
Madat	500	-	-	500
Aceh Timur	9 773	-	3	9 770

Lanjutan Tabel/Continued Table 5.3.25

Kecamatan Subdistrict	Tanaman Belum Menghasilkan (Batang)	Tanaman Produktif (Batang)	Tanaman Produktif Menghasilkan (Batang)	Tanaman Tidak Menghasilkan (Batang)	Produksi (Ton)
(1)	(6)	(7)	(8)	(9)	(10)
Serbajadi	-	-	-	-	-
Simpang Jernih	-	220	220	-	15,0
Peunaron	-	424	223	201	6,6
Birem Bayeun	-	373	357	16	10,7
Rantau Selamat	-	378	378	-	17,7
Sungai Raya	-	65	65	-	8,7
Peureulak	-	400	400	-	22,9
Peureulak Timur	-	60	54	6	3,2
Peureulak Barat	-	70	70	-	12,9
Ranto Peureulak	-	793	793	-	33,2
Idi Rayeuk	-	2 863	2 863	-	141,1
Peudawa	-	363	332	31	13,4
Banda Alam	-	118	118	-	8,1
Idi Tunong	-	177	152	25	4,6
Darul Ihsan	-	127	127	-	6,7
Idi Timur	-	727	375	352	18,0
Darul Aman	-	696	696	-	43,9
Nurussalam	-	497	390	107	20,3
Darul Falah	-	48	42	6	1,8
Julok	-	340	340	-	8,0
Indra Makmur	-	484	448	36	19,1
Pante Bidari	-	130	130	-	13,0
Simpang Ulim	-	375	375	-	21,6
Madat	-	500	467	33	54,5
Aceh Timur	-	10 228	9 415	813	505,0

Sumber/Source: Dinas Pertanian Tanaman Pangan dan Hortikultura Kabupaten Aceh Timur/ Agriculture and Horticulture Service of Aceh Timur Regency

Tabel
Table 5.3.26

Perkembangan Jumlah Tanaman Jambu Biji (Dalam Batang) Menurut Kecamatan, 2020
The Development Plantation of Guava by Sub District, 2020

Kecamatan Subdistrict	Tanaman Tahun Lalu (Batang)	Penanaman Baru (Batang)	Ditebang/ dibongkar (Batang)	Tanaman Tahun Ini (Batang)
(1)	(2)	(3)	(4)	(5)
Serbajadi	-	-	-	-
Simpang Jernih	-	-	-	-
Peunaron	-	-	-	-
Birem Bayeun	607	-	-	607
Rantau Selamat	339	-	115	224
Sungai Raya	50	-	-	50
Peureulak	-	-	-	-
Peureulak Timur	185	-	-	185
Peureulak Barat	-	-	-	-
Ranto Peureulak	148	-	-	148
Idi Rayeuk	280	-	-	280
Peudawa	100	-	-	100
Banda Alam	-	-	-	-
Idi Tunong	570	-	-	570
Darul Ihsan	-	-	-	-
Idi Timur	-	-	-	-
Darul Aman	-	-	-	-
Nurussalam	-	-	-	-
Darul Falah	-	-	-	-
Julok	68	-	-	68
Indra Makmur	-	-	-	-
Pante Bidari	-	-	-	-
Simpang Ulim	268	-	-	268
Madat	-	-	-	-
Aceh Timur	2 615	-	115	2 500

Lanjutan Tabel/Continued Table 5.3.26

Kecamatan Subdistrict	Tanaman Belum Menghasilkan (Batang)	Tanaman Produktif (Batang)	Tanaman Produktif Menghasilkan (Batang)	Tanaman Tidak Menghasilkan (Batang)	Produksi (Ton)
(1)	(6)	(7)	(8)	(9)	(10)
Serbajadi	-	-	-	-	-
Simpang Jernih	-	-	-	-	-
Peunaron	-	-	-	-	-
Birem Bayeun	-	607	607	-	21,9
Rantau Selamat	-	339	339	-	32,7
Sungai Raya	-	50	50	-	3,0
Peureulak	-	-	-	-	-
Peureulak Timur	-	185	185	-	10,0
Peureulak Barat	-	-	-	-	-
Ranto Peureulak	-	148	105	43	3,5
Idi Rayeuk	-	280	277	3	8,3
Peudawa	-	100	100	-	12,1
Banda Alam	-	-	-	-	-
Idi Tunong	-	570	252	318	7,6
Darul Ihsan	-	-	-	-	-
Idi Timur	-	-	-	-	-
Darul Aman	-	-	-	-	-
Nurussalam	-	-	-	-	-
Darul Falah	-	-	-	-	-
Julok	-	68	68	-	2,3
Indra Makmur	-	-	-	-	-
Pante Bidari	-	-	-	-	-
Simpang Ulim	-	268	259	9	7,8
Madat	-	-	-	-	-
Aceh Timur	-	2 615	2 242	373	109,1

Sumber/Source: Dinas Pertanian Tanaman Pangan dan Hortikultura Kabupaten Aceh Timur/ Agriculture and Horticulture Service of Aceh Timur Regency

Tabel
Table 5.3.27

Perkembangan Jumlah Tanaman Jambu Air (Dalam Batang) Menurut Kecamatan, 2020
The Development Plantation of Water Apple by Sub District, 2020

Kecamatan Subdistrict	Tanaman Tahun Lalu (Batang)	Penanaman Baru (Batang)	Ditebang/ dibongkar (Batang)	Tanaman Tahun Ini (Batang)
(1)	(2)	(3)	(4)	(5)
Serbajadi	-	-	-	-
Simpang Jernih	-	-	-	-
Peunaron	948	-	-	948
Birem Bayeun	619	-	-	619
Rantau Selamat	348	-	28	320
Sungai Raya	45	-	-	45
Peureulak	-	-	-	-
Peureulak Timur	900	-	-	900
Peureulak Barat	-	-	-	-
Ranto Peureulak	335	-	-	335
Idi Rayeuk	3 035	-	-	3 035
Peudawa	507	-	-	507
Banda Alam	176	-	-	176
Idi Tunong	1 160	-	200	960
Darul Ihsan	1 290	-	-	1 290
Idi Timur	120	-	-	120
Darul Aman	-	-	-	-
Nurussalam	-	-	-	-
Darul Falah	-	-	-	-
Julok	35	-	-	35
Indra Makmur	-	-	-	-
Pante Bidari	-	-	-	-
Simpang Ulim	200	-	-	200
Madat	-	-	-	-
Aceh Timur	9 718	-	228	9 490

Lanjutan Tabel/Continued Table 5.3.27

Kecamatan Subdistrict	Tanaman Belum Menghasilkan (Batang)	Tanaman Produktif (Batang)	Tanaman Produktif Menghasilkan (Batang)	Tanaman Tidak Menghasilkan (Batang)	Produksi (Ton)
(1)	(6)	(7)	(8)	(9)	(10)
Serbajadi	-	-	-	-	-
Simpang Jernih	-	-	-	-	-
Peunaron	-	948	-	948	-
Birem Bayeun	-	619	619	-	21,9
Rantau Selamat	-	320	320	-	32,7
Sungai Raya	-	45	45	-	3,0
Peureulak	-	-	-	-	-
Peureulak Timur	-	900	186	714	10,0
Peureulak Barat	-	-	-	-	-
Ranto Peureulak	-	335	105	230	3,5
Idi Rayeuk	-	3 035	277	2 758	8,3
Peudawa	-	507	127	380	12,1
Banda Alam	-	176	-	176	-
Idi Tunong	-	960	252	708	7,6
Darul Ihsan	-	1 290	-	1 290	-
Idi Timur	-	120	-	120	-
Darul Aman	-	-	-	-	-
Nurussalam	-	-	-	-	-
Darul Falah	-	-	-	-	-
Julok	-	35	35	-	2,3
Indra Makmur	-	-	-	-	-
Pante Bidari	-	-	-	-	-
Simpang Ulim	-	200	200	-	7,8
Madat	-	-	-	-	-
Aceh Timur	-	9 490	2 166	7 324	109,1

Sumber/Source: Dinas Pertanian Tanaman Pangan dan Hortikultura Kabupaten Aceh Timur/ Agriculture and Horticulture Service of Aceh Timur Regency

Tabel 5.3.28 **Perkembangan Jumlah Tanaman Belimbing (Dalam Batang) Menurut Kecamatan, 2020**
The Development Plantation of Star Fruit by Sub District, 2020

Kecamatan Subdistrict	Tanaman Tahun Lalu (Batang)	Penanaman Baru (Batang)	Ditebang/ dibongkar (Batang)	Tanaman Tahun Ini (Batang)
(1)	(2)	(3)	(4)	(5)
Serbajadi	-	-	-	-
Simpang Jernih	-	-	-	-
Peunaron	-	-	-	-
Birem Bayeun	55	-	-	55
Rantau Selamat	-	-	-	-
Sungai Raya	-	-	-	-
Peureulak	200	-	-	200
Peureulak Timur	150	-	-	150
Peureulak Barat	-	-	-	-
Ranto Peureulak	-	-	-	-
Idi Rayeuk	-	-	-	-
Peudawa	-	-	-	-
Banda Alam	-	-	-	-
Idi Tunong	-	-	-	-
Darul Ihsan	-	-	-	-
Idi Timur	-	-	-	-
Darul Aman	-	-	-	-
Nurussalam	-	-	-	-
Darul Falah	-	-	-	-
Julok	-	-	-	-
Indra Makmur	-	-	-	-
Pante Bidari	-	-	-	-
Simpang Ulim	-	-	-	-
Madat	-	-	-	-
Aceh Timur	405	-	-	405

Lanjutan Tabel/Continued Table 5.3.28

Kecamatan Subdistrict	Tanaman Belum Menghasilkan (Batang)	Tanaman Produktif (Batang)	Tanaman Produktif Menghasilkan (Batang)	Tanaman Tidak Menghasilkan (Batang)	Produksi (Ton)
(1)	(6)	(7)	(8)	(9)	(10)
Serbajadi	-	-	-	-	-
Simpang Jernih	-	-	-	-	-
Peunaron	-	-	-	-	-
Birem Bayeun	-	55	55	-	0,8
Rantau Selamat	-	-	-	-	-
Sungai Raya	-	-	-	-	-
Peureulak	-	200	200	-	3
Peureulak Timur	-	150	150	-	1,9
Peureulak Barat	-	-	-	-	-
Ranto Peureulak	-	-	-	-	-
Idi Rayeuk	-	-	-	-	-
Peudawa	-	-	-	-	-
Banda Alam	-	-	-	-	-
Idi Tunong	-	-	-	-	-
Darul Ihsan	-	-	-	-	-
Idi Timur	-	-	-	-	-
Darul Aman	-	-	-	-	-
Nurussalam	-	-	-	-	-
Darul Falah	-	-	-	-	-
Julok	-	-	-	-	-
Indra Makmur	-	-	-	-	-
Pante Bidari	-	-	-	-	-
Simpang Ulim	-	-	-	-	-
Madat	-	-	-	-	-
Aceh Timur	-	405	405	-	5,7

Sumber/Source: Dinas Pertanian Tanaman Pangan dan Hortikultura Kabupaten Aceh Timur/ Agriculture and Horticulture Service of Aceh Timur Regency

Tabel 5.3.29 **Perkembangan Jumlah Tanaman Sukun (Dalam Batang) Menurut Kecamatan, 2020**
The Development Plantation of Sukun by Sub District, 2020

Kecamatan Subdistrict	Tanaman Tahun Lalu (Batang)	Penanaman Baru (Batang)	Ditebang/ dibongkar (Batang)	Tanaman Tahun Ini (Batang)
(1)	(2)	(3)	(4)	(5)
Serbajadi	-	-	-	-
Simpang Jernih	38	-	-	38
Peunaron	30	-	-	30
Birem Bayeun	230	-	-	230
Rantau Selamat	155	-	-	155
Sungai Raya	18	-	-	18
Peureulak	80	-	-	80
Peureulak Timur	35	-	-	35
Peureulak Barat	41	-	-	41
Ranto Peureulak	25	-	-	25
Idi Rayeuk	585	-	-	585
Peudawa	-	-	-	-
Banda Alam	-	-	-	-
Idi Tunong	55	-	-	55
Darul Ihsan	-	-	-	-
Idi Timur	60	-	-	60
Darul Aman	-	-	-	-
Nurussalam	164	-	-	164
Darul Falah	98	-	-	98
Julok	-	-	-	-
Indra Makmur	-	-	-	-
Pante Bidari	-	-	-	-
Simpang Ulim	-	-	-	-
Madat	-	-	-	-
Aceh Timur	1 614	-	-	1 614

Lanjutan Tabel/*Continued Table 5.3.29*

Kecamatan <i>Subdistrict</i>	Tanaman Belum Menghasilkan (Batang)	Tanaman Produktif (Batang)	Tanaman Produktif Menghasilkan (Batang)	Tanaman Tidak Menghasilkan (Batang)	Produksi (Ton)
(1)	(6)	(7)	(8)	(9)	(10)
Serbajadi	-	-	-	-	-
Simpang Jernih	-	38	38	-	3,0
Peunaron	-	30	30	-	2,9
Birem Bayeun	-	230	191	39	9,2
Rantau Selamat	-	155	155	-	9,5
Sungai Raya	-	18	18	-	2,4
Peureulak	-	80	80	-	6,5
Peureulak Timur	-	35	35	-	15,6
Peureulak Barat	-	41	41	-	4,4
Ranto Peureulak	-	25	25	-	1,6
Idi Rayeuk	-	585	585	-	32,5
Peudawa	-	-	-	-	-
Banda Alam	-	-	-	-	-
Idi Tunong	-	55	55	-	4,3
Darul Ihsan	-	-	-	-	-
Idi Timur	-	60	60	-	7,8
Darul Aman	-	-	-	-	-
Nurussalam	-	164	164	-	10,0
Darul Falah	-	98	83	15	3,2
Julok	-	-	-	-	-
Indra Makmur	-	-	-	-	-
Pante Bidari	-	-	-	-	-
Simpang Ulim	-	-	-	-	-
Madat	-	-	-	-	-
Aceh Timur	-	1 614	1 560	54	112,8

Sumber/*Source*: Dinas Pertanian Tanaman Pangan dan Hortikultura Kabupaten Aceh Timur/ *Agriculture and Horticulture Service of Aceh Timur Regency*

Tabel 5.3.30 Perkembangan Jumlah Tanaman Manggis (Dalam Batang) Menurut Kecamatan, 2020
The Development Plantation of Manggis by Sub District, 2020

Kecamatan Subdistrict	Tanaman Tahun Lalu (Batang)	Penanaman Baru (Batang)	Ditebang/ dibongkar (Batang)	Tanaman Tahun Ini (Batang)
(1)	(2)	(3)	(4)	(5)
Serbajadi	-	-	-	-
Simpang Jernih	148	-	-	148
Peunaron	91	-	-	91
Birem Bayeun	412	-	-	412
Rantau Selamat	476	-	-	476
Sungai Raya	170	-	-	170
Peureulak	350	-	-	350
Peureulak Timur	1 050	-	-	1 050
Peureulak Barat	30	-	-	30
Ranto Peureulak	582	-	-	582
Idi Rayeuk	590	-	-	590
Peudawa	219	-	-	219
Banda Alam	952	-	-	952
Idi Tunong	85	-	-	85
Darul Ihsan	78	-	-	78
Idi Timur	-	-	-	-
Darul Aman	1 465	-	-	1 465
Nurussalam	520	-	-	520
Darul Falah	60	-	-	60
Julok	116	-	-	116
Indra Makmur	75	-	-	75
Pante Bidari	200	-	-	200
Simpang Ulim	215	-	-	215
Madat	400	-	-	400
Aceh Timur	8 284	-	-	8 284

Lanjutan Tabel/Continued Table 5.3.30

Kecamatan Subdistrict	Tanaman Belum Menghasilkan (Batang)	Tanaman Produktif (Batang)	Tanaman Produktif Menghasilkan (Batang)	Tanaman Tidak Menghasilkan (Batang)	Produksi (Ton)
(1)	(6)	(7)	(8)	(9)	(10)
Serbajadi	-	-	-	-	-
Simpang Jernih	-	148	148	-	7,0
Peunaron	-	91	76	15	4,5
Birem Bayeun	-	412	412	-	24,3
Rantau Selamat	-	476	-	476	-
Sungai Raya	-	170	170	-	9,2
Peureulak	-	350	350	-	22,2
Peureulak Timur	-	1 050	962	88	35,7
Peureulak Barat	-	30	30	-	1,2
Ranto Peureulak	-	582	504	78	26,8
Idi Rayeuk	-	590	559	31	36,3
Peudawa	-	219	219	-	15,3
Banda Alam	-	952	952	-	38,3
Idi Tunong	-	85	85	-	4,9
Darul Ihsan	-	78	78	-	3,6
Idi Timur	-	-	-	-	-
Darul Aman	-	1 465	1 391	74	73,2
Nurussalam	-	520	520	-	30,2
Darul Falah	-	60	60	-	2,4
Julok	-	116	116	-	7,8
Indra Makmur	-	75	75	-	7,0
Pante Bidari	-	200	200	-	14,0
Simpang Ulim	-	215	215	-	16,3
Madat	-	400	400	-	30,7
Aceh Timur	-	8 284	7 522	762	410,9

Sumber/Source: Dinas Pertanian Tanaman Pangan dan Hortikultura Kabupaten Aceh Timur/ Agriculture and Horticulture Service of Aceh Timur Regency

Tabel 5.3.31 Perkembangan Jumlah Tanaman Sirsak (Dalam Batang) Menurut Kecamatan, 2020
The Development Plantation of Soursoap by Sub District, 2020

Kecamatan Subdistrict	Tanaman Tahun Lalu (Batang)	Penanaman Baru (Batang)	Ditebang/ dibongkar (Batang)	Tanaman Tahun Ini (Batang)
(1)	(2)	(3)	(4)	(5)
Serbajadi	-	-	-	-
Simpang Jernih	-	-	-	-
Peunaron	-	-	-	-
Birem Bayeun	58	-	-	58
Rantau Selamat	-	-	-	-
Sungai Raya	30	-	-	30
Peureulak	310	-	-	310
Peureulak Timur	-	-	-	-
Peureulak Barat	43	-	-	43
Ranto Peureulak	225	-	-	225
Idi Rayeuk	490	-	-	490
Peudawa	-	-	-	-
Banda Alam	-	-	-	-
Idi Tunong	-	-	-	-
Darul Ihsan	-	-	-	-
Idi Timur	-	-	-	-
Darul Aman	-	-	-	-
Nurussalam	-	-	-	-
Darul Falah	20	-	-	20
Julok	-	-	-	-
Indra Makmur	-	-	-	-
Pante Bidari	-	-	-	-
Simpang Ulim	-	-	-	-
Madat	-	-	-	-
Aceh Timur	1 176	-	-	1 176

Lanjutan Tabel/Continued Table 5.3.31

Kecamatan Subdistrict	Tanaman Belum Menghasilkan (Batang)	Tanaman Produktif (Batang)	Tanaman Produktif Menghasilkan (Batang)	Tanaman Tidak Menghasilkan (Batang)	Produksi (Ton)
(1)	(6)	(7)	(8)	(9)	(10)
Serbajadi	-	-	-	-	-
Simpang Jernih	-	-	-	-	-
Peunaron	-	-	-	-	-
Birem Bayeun	-	58	58	-	1,7
Rantau Selamat	-	-	-	-	-
Sungai Raya	-	30	30	-	0,9
Peureulak	-	310	310	-	15,5
Peureulak Timur	-	-	-	-	-
Peureulak Barat	-	43	43	-	2,2
Ranto Peureulak	-	225	225	-	6,7
Idi Rayeuk	-	490	244	246	4,8
Peudawa	-	-	-	-	-
Banda Alam	-	-	-	-	-
Idi Tunong	-	-	-	-	-
Darul Ihsan	-	-	-	-	-
Idi Timur	-	-	-	-	-
Darul Aman	-	-	-	-	-
Nurussalam	-	-	-	-	-
Darul Falah	-	20	20	-	0,7
Julok	-	-	-	-	-
Indra Makmur	-	-	-	-	-
Pante Bidari	-	-	-	-	-
Simpang Ulim	-	-	-	-	-
Madat	-	-	-	-	-
Aceh Timur	-	1 176	930	246	32,5

Sumber/Source: Dinas Pertanian Tanaman Pangan dan Hortikultura Kabupaten Aceh Timur/ Agriculture and Horticulture Service of Aceh Timur Regency

Tabel 5.3.32 Perkembangan Jumlah Tanaman Melinjo (Dalam Batang) Menurut Kecamatan, 2020
The Development Plantation of Melinjo by Sub District, 2020

Kecamatan Subdistrict	Tanaman Tahun Lalu (Batang)	Penanaman Baru (Batang)	Ditebang/ dibongkar (Batang)	Tanaman Tahun Ini (Batang)
(1)	(2)	(3)	(4)	(5)
Serbajadi	1 375	-	-	1 375
Simpang Jernih	60	-	-	60
Peunaron	57	-	-	57
Birem Bayeun	237	-	-	237
Rantau Selamat	95	-	95	-
Sungai Raya	25	-	-	25
Peureulak	98	-	-	98
Peureulak Timur	40	-	-	40
Peureulak Barat	33	-	-	33
Ranto Peureulak	125	-	-	125
Idi Rayeuk	250	-	-	250
Peudawa	22	-	-	22
Banda Alam	-	-	-	-
Idi Tunong	240	-	-	240
Darul Ihsan	60	-	-	60
Idi Timur	40	-	-	40
Darul Aman	160	-	-	160
Nurussalam	-	-	-	-
Darul Falah	200	-	-	200
Julok	-	-	-	-
Indra Makmur	-	-	-	-
Pante Bidari	-	-	-	-
Simpang Ulim	-	-	-	-
Madat	-	-	-	-
Aceh Timur	3 117	-	95	3 022

Lanjutan Tabel/Continued Table 5.3.32

Kecamatan Subdistrict	Tanaman Belum Menghasilkan (Batang)	Tanaman Produktif (Batang)	Tanaman Produktif Menghasilkan (Batang)	Tanaman Tidak Menghasilkan (Batang)	Produksi (Ton)
(1)	(6)	(7)	(8)	(9)	(10)
Serbajadi	-	1 375	1 375	-	14.9
Simpang Jernih	-	60	60	-	2.2
Peunaron	-	57	30	27	0.5
Birem Bayeun	-	237	237	-	3.0
Rantau Selamat	-	-	-	-	-
Sungai Raya	-	25	25	-	0.8
Peureulak	-	98	98	-	4.0
Peureulak Timur	-	40	40	-	1.0
Peureulak Barat	-	33	30	3	0.3
Ranto Peureulak	-	125	125	-	3.6
Idi Rayeuk	-	250	250	-	5.3
Peudawa	-	22	22	-	0.3
Banda Alam	-	-	-	-	-
Idi Tunong	-	240	220	20	6.8
Darul Ihsan	-	60	60	-	1.2
Idi Timur	-	40	40	-	3.9
Darul Aman	-	160	150	10	2.1
Nurussalam	-	-	-	-	-
Darul Falah	-	200	190	10	3.4
Julok	-	-	-	-	-
Indra Makmur	-	-	-	-	-
Pante Bidari	-	-	-	-	-
Simpang Ulim	-	-	-	-	-
Madat	-	-	-	-	-
Aceh Timur	-	3 022	2 952	70	53.3

Sumber/Source: Dinas Pertanian Tanaman Pangan dan Hortikultura Kabupaten Aceh Timur/ Agriculture and Horticulture Service of Aceh Timur Regency

Tabel 5.3.33 Jumlah Alat Pertanian Menurut Jenis, 2020
Table Number of Agricultural Tools by Kinds, 2020

Jenis Alat/ Mesin Pertanian Agricultural Tools	Kondisi/ Condition		Jumlah Total
	Baik/ Good	Rusak/ Bad	
(1)	(2)	(3)	(4)
Traktor Roda 2 (<15 PK)	830	113	943
Traktor Roda 4	43	4	42
a. Traktor Mini (<25 PK)			
b. Traktor Sedang (25-50 PK)			
c. Traktor Besar (>50 PK)			
Alat Penanam (Jabber)	-	-	-
Seeder	-	-	-
Alat Tanam Padi (Transplanter)	32		32
Applicator	-	-	-
(Alat Pemupukan Urea Tablet)	3 992	1 123	5 115
Hand Sprayer	203	54	257
Knapsack Power Sprayer			
Skid Power Sprayer	-	-	-
Swing-fog	2	-	2
Emposan Tikus	676	103	779
Pompa Air			
a. Diameter 2	122	25	147
b. Diameter 3	300	12	312
c. Diameter 4	254	66	320
d. Diameter 6			
e. Diameter 8			
f. Diameter 10			
g. Diameter 12			

Lanjutan Tabel/*Continued Table 5.3.33*

<i>Jenis Alat/ Mesin Pertanian Agricultural Tools</i>	<i>Kondisi/ Condition</i>		<i>Jumlah Total</i>
	<i>Baik/ Good</i>	<i>Rusak/ Bad</i>	
(1)	(2)	(3)	(4)
Sabit Bergerigi	16 793	5 901	22 694
Reaper	-	-	-
Combine Harvester	39	-	39
Power Thresher	215	70	285
Pembersih Gabah (Cleaner)	1	-	1
Pengering (Dryer)	5	-	5
a. Gabah			
b. Palawija			
Penggiling Padi Besar (Large Rice Mill)	17	2	19
Penggiling Padi Kecil (Small Rice Mill)	119	34	153
Rice Milling Unit (RMU)	3	-	3
Pemecah Kulit Gabah (Huller)	35	25	60
Penyosoh Beras Pecah Kulit (Polisher)	35	25	60
Pemipil Jagung (Corn Sheller)	44	9	53
Penggiling Jagung (Corn Mill)	1	-	1
Pemarut Singkong	113	-	113
Perajang	-	-	-

Sumber/*Source*: Dinas Pertanian Tanaman Pangan dan Hortikultura Kabupaten Aceh Timur/ *Agriculture and Horticulture Service of Aceh Timur Regency*

Tabel 5.3.34 **Realisasi Penggunaan Pestisida untuk Tanaman Padi Menurut Kecamatan, 2020**
Table 5.3.34 **Realization of Pesticide Using for Paddy by Sub District, 2020**

Kecamatan Subdistrict	Insektisida/ Insecticide (Liter)		Rodent/ Rodenticide (Kg)	
	2017	2018	2017	2018
(1)	(2)	(3)	(4)	(5)
1 Serbajadi	42	15	0	2
2 Simpang Jernih	0	0	0	0
3 Peunaron	66	23,5	11	0
4 Birem Bayeun	107	29,5	29	20
5 Rantau Selamat	0	40,5	0	9
6 Sungai Raya	91	50	10	3
7 Peureulak	246	41	10	0
8 Peureulak Timur	13	0	0	0
9 Peureulak Barat	172	113	10	13
10 Ranto Peureulak	31	8	0	2
11 Idi Rayeuk	10	0	5	0
12 Peudawa	0	3	0	5
13 Banda Alam	15	0	0	0
14 Idi Tunong	57	0	3	0
15 Darul Ihsan	0	2	3	0
16 Idi Timur	0	0	0	0
17 Darul Aman	20	0	0	0
18 Nurussalam	0	3	5	2
19 Darul Falah	0	0	5	0
20 Julok	48	33	6	0
21 Indra Makmur	43	10	15	23
22 Pante Bidari	27	0	13	12
23 Simpang Ulim	12	11	6	5
24 Madat	15	99	0	17
Aceh Timur	1 015	481,5	131	113

Sumber/Source: Dinas Pertanian Tanaman Pangan dan Hortikultura Kabupaten Aceh Timur/ Agriculture and Horticulture Service of Aceh Timur Regency

Tabel
Table 5.3.35

**Jumlah Kilang Padi dan Lantai Jemur Dirinci Menurut
Jenis Kilang Padi dan Kecamatan, 2020**
*Number of Rice Mill and Drying Floor by Rice Mill Type and
Sub District, 2020*

Kecamatan Subdistrict	PBB		PKK	
	Unit	Lantai Jemur	Unit	Lantai Jemur
(1)	(2)	(3)	(4)	(5)
Serbajadi	-	-	22	-
Simpang Jernih	-	-	2	2
Peunaron	2	-	-	-
Birem Bayeun	-	-	3	2
Rantau Selamat	1	-	1	-
Sungai Raya	2	2	3	-
Peureulak	-	-	19	3
Peureulak Timur	2	-	3	3
Peureulak Barat	4	-	10	3
Ranto Peureulak	-	-	5	3
Idi Rayeuk	3	-	4	4
Peudawa	-	-	5	2
Banda Alam	2	2	4	2
Idi Tunong	-	-	8	6
Darul Ihsan	1	-	2	-
Idi Timur	-	-	2	1
Darul Aman	-	-	2	1
Nurussalam	-	-	7	-
Darul Falah	-	-	5	-
Julok	3	-	4	-
Indra Makmur	5	-	2	1
Pante Bidari	6	6	7	3
Simpang Ulim	-	-	7	2
Madat	-	-	8	-
Aceh Timur	31	10	135	38

Sumber/Source: Dinas Pertanian Tanaman Pangan dan Hortikultura Kabupaten Aceh Timur/ Agriculture and Horticulture Service of Aceh Timur Regency

Tabel 5.3.36 **Pengeluaran Insektisida dan Rodentisida dari Brigade Proteksi, 2020**
Table 5.3.36 **Insecticide and Rodenticide from Protection Brigade, 2020**

Kecamatan Subdistrict	Roden/ Rodenticide (Kg/ Box)		Insektisida/ Insecticide (Liter)	
	2019	2020	2019	2020
(1)	(2)	(3)	(4)	(5)
1 Serbajadi	9	4	3	2
2 Simpang Jernih	-	-	-	-
3 Peunaron	-	-	14	-
4 Birem Bayeun	-	7	-	-
5 Rantau Selamat	10	12	-	4
6 Sungai Raya	2	-	13	15
7 Peureulak	3	-	21	30
8 Peureulak Timur	10	-	4	22
9 Peureulak Barat	3	-	31.4	4
10 Ranto Peureulak	-	1	10	7
11 Idi Rayeuk	6	-	-	-
12 Peudawa	-	-	-	-
13 Banda Alam	1	5	5	-
14 Idi Tunong	-	-	5	-
15 Darul Ihsan	-	4	-	-
16 Idi Timur	-	-	-	-
17 Darul Aman	-	-	3	-
18 Nurussalam	5	-	1	-
19 Darul Falah	-	-	3	-
20 Julok	5	6	21	8
21 Indra Makmur	-	15	3	-
22 Pante Bidari	-	-	13	2
23 Simpang Ulim	7	-	4	5
24 Madat	-	-	33	3
Aceh Timur	61	54	187	102.0

Sumber/Source: Dinas Pertanian Tanaman Pangan dan Hortikultura Kabupaten Aceh Timur/ Agriculture and Horticulture Service of Aceh Timur Regency

5.4 PETERNAKAN LIVESTOCK

Tabel 5.4.1 **Populasi Ternak Menurut Kecamatan dan Jenis Ternak di Kabupaten Aceh Timur, 2019***
Table 5.4.1 **Livestock Population by Subdistrict and Kind of Livestock in Aceh Timur Regency, 2019***

Kecamatan Subdistrict	Sapi Potong Beef Cattle	Kerbau Buffalo	Kambing Goat	Domba Sheep
(1)	(2)	(3)	(4)	(5)
Serbajadi	848	45	597	51
Simpang Jernih	301	305	1 291	1 820
Peunaron	385	132	1 417	878
Birem Bayeun	6 640	550	12 081	135
Rantau Selamat	1 122	7	667	31
Sungai Raya	764	62	756	206
Peureulak	2 826	514	10 889	96
Peureulak Timur	1 280	150	4 461	29
Peureulak Barat	1 496	240	816	2 361
Ranto Peureulak	1 434	491	14 646	32
Idi Rayeuk	2 688	395	1 390	418
Peudawa	1 892	321	2 319	1 083
Banda Alam	623	23	595	248
Idi Tunong	1 004	130	682	714
Darul Ihsan	1 558	269	2 523	35
Idi Timur	1 251	478	1 669	2 180
Darul Aman	1 649	349	2 221	766
Nurussalam	1 360	410	3 571	69
Darul Falah	1 248	292	1 125	38
Julok	1 420	65	649	28
Indra Makmur	1 760	22	2 188	72
Pante Bidari	540	112	907	467
Simpang Ulim	1 114	35	699	189
Madat	3 460	61	7 741	69
Aceh Timur	38 663	5 458	75 900	12 015

Catatan/Note: *Data tahun 2020 belum tersedia/Data for 2020 is not yet available

Sumber/Source: Dinas Perkebunan dan Peternakan/Department of Plantation and Livestock

Tabel
Table 5.4.2

Populasi Unggas Menurut Kecamatan dan Jenis Unggas di Kabupaten Aceh Timur, 2019*
Livestock Population by Subdistrict and Kind of Poultry in Aceh Timur Regency, 2019*

Kecamatan Subdistrict	Ayam Buras Chicken	Ayam Pedaging Broiler	Ayam Petelur Layer	Itik Duck	Itik Manila Muscovy Duck
(1)	(2)	(3)	(4)	(5)	(6)
Serbajadi	1 884	9 430	10 196	375	103
Simpang Jernih	17 793	10 200	8 295	11 493	9 937
Peunaron	2 925	9 944	13 146	482	89
Birem Bayeun	11 493	21 928	18 646	6 993	300
Rantau Selamat	2 588	9 380	12 197	524	197
Sungai Raya	3 082	9 443	12 300	506	141
Peureulak	8 493	21 928	15 661	344	165
Peureulak Timur	5 375	10 126	13 126	2 278	120
Peureulak Barat	13 808	32 030	10 804	3 259	238
Ranto Peureulak	8 825	10 708	14 201	8 382	93
Idi Rayeuk	5 943	10 928	14 246	2 393	400
Peudawa	20 028	10 123	12 459	10 803	361
Banda Alam	2 993	9 520	12 100	394	150
Idi Tunong	2 565	9 387	8 150	343	187
Darul Ihsan	2 564	9 629	12 446	894	97
Idi Timur	6 693	9 357	12 143	1 844	51
Darul Aman	3 534	14 228	12 330	1 309	158
Nurussalam	4 343	10 128	12 438	1 393	82
Darul Falah	1 528	9 229	12 006	391	37
Julok	2 993	10 228	12 071	592	67
Indra Makmur	2 495	10 428	11 771	432	89
Pante Bidari	18 455	10 662	12 266	515	38
Simpang Ulim	8 494	13 456	12 561	794	20
Madat	30 493	15 400	20 646	14 936	1 493
Aceh Timur	189 387	297 820	306 205	71 669	14 613

Catatan/Note: *Data tahun 2020 belum tersedia/Data for 2020 is not yet available

Sumber/Source: Dinas Perkebunan dan Peternakan/Department of Plantation and Livestock

Tabel
Table 5.4.3

Jumlah Ternak yang Dipotong Menurut Kecamatan dan Jenis Ternak di Kabupaten Aceh Timur, 2018*
*Livestock Slaughtered by Sub District and Kind of Livestock in Aceh Timur Regency, 2018**

Kecamatan Subdistrict	Sapi Potong Beef Cattle	Kerbau Buffalo	Kambing Goat	Domba Sheep
(1)	(2)	(3)	(4)	(5)
Serbajadi	0	0	11	17
Simpang Jernih	11	4	56	28
Peunaron	40	8	163	17
Birem Bayeun	1 117	178	986	294
Rantau Selamat	14	0	24	8
Sungai Raya	68	0	222	16
Peureulak	506	24	562	36
Peureulak Timur	375	116	419	115
Peureulak Barat	30	2	49	0
Ranto Peureulak	480	7	183	0
Idi Rayeuk	482	34	733	17
Peudawa	465	0	655	329
Banda Alam	128	6	68	17
Idi Tunong	0	0	0	0
Darul Ihsan	118	27	710	65
Idi Timur	30	1	40	10
Darul Aman	109	1	91	32
Nurussalam	142	2	31	7
Darul Falah	22	0	29	4
Julok	173	0	1 220	39
Indra Makmur	62	0	195	108
Pante Bidari	93	1	297	13
Simpang Ulim	11	0	20	7
Madat	1 092	3	2 291	119
Aceh Timur	5 568	414	9 055	1 298

Catatan/Note: *Data tahun 2019-2020 belum tersedia/Data for 2019-2020 is not yet available

Sumber/Source: Dinas Perkebunan dan Peternakan/Department of Plantation and Livestock

Tabel 5.4.4 Jumlah Petugas Peternakan Menurut Kecamatan, 2018*
Table Number of Animal Husbandary Officials by Sub District, 2018*

Kecamatan Subdistrict	Mantri Hewan	Sarjana Peternakan	Dokter Hewan	Jumlah
(1)	(2)	(3)	(4)	(5)
Serbajadi	1	-	-	1
Simpang Jernih	3	-	-	3
Peunaron	1	-	-	1
Birem Bayeun	2	-	-	2
Rantau Selamat	3	1	-	4
Sungai Raya	3	-	-	3
Peureulak	3	-	-	3
Peureulak Timur	4	-	1	5
Peureulak Barat	10	3	2	15
Ranto Peureulak	1	2	-	3
Idi Rayeuk	1	2	2	5
Peudawa	1	1	-	2
Banda Alam	0	1	-	1
Idi Tunong	1	-	1	2
Darul Ihsan	2	-	-	2
Idi Timur	1	1	-	2
Darul Aman	1	-	-	1
Nurussalam	4	1	1	6
Darul Falah	1	-	-	1
Julok	1	1	-	2
Indra Makmur	1	-	-	1
Pante Bidari	1	-	-	1
Simpang Ulim	5	2	-	7
Madat	2	-	-	2
Aceh Timur	53	15	7	75

Catatan/Note: *Data tahun 2019-2020 belum tersedia/Data for 2019-2020 is not yet available

Sumber/Source: Dinas Perkebunan dan Peternakan/Department of Plantation and Livestock

Tabel
Table 5.4.5**Jumlah Peternak dan Kelompok Ternak Berdasarkan Jenis Hewan Ternak Menurut Kecamatan, 2018***
Number of Animal Husbandary and Husbandary Group by Sub District, 2018*

Kecamatan Subdistrict	Sapi Potong Beef Cattle	Kerbau Buffalo	Kambing Goat	Domba Sheep
(1)	(2)	(3)	(4)	(5)
Serbajadi	5	10	42	30
Simpang Jernih	50	30	60	40
Peunaron	60	6	100	10
Birem Bayeun	230	110	90	143
Rantau Selamat	120	2	150	30
Sungai Raya	130	5	180	7
Peureulak	450	60	495	34
Peureulak Timur	135	12	142	32
Peureulak Barat	180	15	98	91
Ranto Peureulak	131	70	90	85
Idi Rayeuk	129	35	92	11
Peudawa	229	72	138	192
Banda Alam	100	5	62	8
Idi Tunong	80	10	60	18
Darul Ihsan	123	14	180	14
Idi Timur	105	40	92	17
Darul Aman	75	15	91	16
Nurussalam	106	39	84	15
Darul Falah	40	32	92	109
Julok	180	11	95	11
Indra Makmur	110	5	192	260
Pante Bidari	210	6	202	94
Simpang Ulim	121	8	98	24
Madat	182	4	197	62
Aceh Timur	3 281	616	3 122	1 353

Catatan/Note: *Data tahun 2019-2020 belum tersedia/Data for 2019-2020 is not yet available

Sumber/Source: Dinas Perkebunan dan Peternakan/Department of Plantation and Livestock

Tabel
Table 5.4.6

Populasi Ternak Sapi Potong Kondisi Awal dan Akhir Tahun, 2018*
Livestock Population of Cow Early and End of Year by Sub District, 2018*

Kecamatan Subdistrict	Awal Tahun Early Year			Akhir Tahun Last Year		
	Jantan Male	Betina Female	Jumlah Total	Jantan Male	Betina Female	Jumlah Total
(1)	(2)	(3)	(4)	(5)	(6)	(7)
Serbajadi	4	14	18	1	7	8
Simpang Jernih	95	191	286	117	274	391
Peunaron	62	247	309	132	309	441
Birem Bayeun	2346	2652	4998	3147	7344	10491
Rantau Selamat	989	1160	2149	289	674	963
Sungai Raya	786	1608	2394	235	549	784
Peureulak	5072	10427	15499	2334	5447	7781
Peureulak Timur	1281	1714	2995	1045	2438	3483
Peureulak Barat	824	2687	3511	298	696	994
Ranto Peureulak	931	1383	2314	3359	7839	11198
Idi Rayeuk	1097	1193	2290	583	1362	1945
Peudawa	2708	3235	5943	910	2123	3033
Banda Alam	465	553	1018	79	694	773
Idi Tunong	377	587	964	288	673	961
Darul Ihsan	709	1182	1891	296	692	988
Idi Timur	592	738	1330	279	652	931
Darul Aman	401	371	772	1242	2898	4140
Nurussalam	328	1037	1365	1170	2731	3901
Darul Falah	160	86	246	294	685	979
Julok	499	3190	3689	377	879	1256
Indra Makmur	296	1230	1526	279	652	931
Pante Bidari	1535	2716	4251	210	490	700
Simpang Ulim	475	1609	2084	290	677	967
Madat	1519	2107	3626	600	1401	2001
Aceh Timur	23 551	41 917	65 468	17 854	42 186	60 040

Catatan/Note: *Data tahun 2019-2020 belum tersedia/Data for 2019-2020 is not yet available

Sumber/Source: Dinas Perkebunan dan Peternakan/Department of Plantation and Livestock

Tabel
Table 5.4.7**Populasi Ternak Kerbau Kondisi Awal dan Akhir Tahun,**
2018***Livestock Population of Buffalo Early and End of Year by Sub**
District, 2018*

Kecamatan Subdistrict	Awal Tahun Early Year			Akhir Tahun Last Year		
	Jantan Male	Betina Female	Jumlah Total	Jantan Male	Betina Female	Jumlah Total
(1)	(2)	(3)	(4)	(5)	(6)	(7)
Serbajadi	69	44	113	26	49	75
Simpang Jernih	288	80	368	108	202	310
Peunaron	40	21	61	96	66	162
Birem Bayeun	1 707	1 297	3 004	1 218	2 262	3 480
Rantau Selamat	5	1	6	10	6	16
Sungai Raya	33	34	67	46	36	82
Peureulak	279	791	1 070	853	1 585	2 438
Peureulak Timur	55	77	132	50	93	143
Peureulak Barat	136	175	311	191	354	545
Ranto Peureulak	1 069	1 224	2 293	501	930	1 431
Idi Rayeuk	125	130	255	136	254	390
Peudawa	1 189	1 454	2 643	182	339	521
Banda Alam	14	35	49	11	32	43
Idi Tunong	108	66	174	32	58	90
Darul Ihsan	169	200	369	83	151	234
Idi Timur	425	389	814	272	506	778
Darul Aman	122	264	386	238	441	679
Nurussalam	464	349	813	388	722	1 110
Darul Falah	112	153	265	137	254	391
Julok	46	78	124	36	54	90
Indra Makmur	15	22	37	10	12	22
Pante Bidari	39	39	78	78	88	166
Simpang Ulim	59	89	148	15	32	47
Madat	27	21	48	37	24	61
Aceh Timur	6 595	7 033	13 628	4 754	8 550	13 304

Catatan/Note: *Data tahun 2019-2020 belum tersedia/Data for 2019-2020 is not yet available

Sumber/Source: Dinas Perkebunan dan Peternakan/Department of Plantation and Livestock

Tabel
Table 5.4.8

Populasi Ternak Kambing Potong Kondisi Awal dan Akhir Tahun, 2018*
Livestock Population of Goat Early and End of Year by Sub District, 2018*

Kecamatan Subdistrict	Awal Tahun Early Year			Akhir Tahun Last Year		
	Jantan Male	Betina Female	Jumlah Total	Jantan Male	Betina Female	Jumlah Total
(1)	(2)	(3)	(4)	(5)	(6)	(7)
Serbajadi	177	246	423	75	112	187
Simpang Jernih	239	374	613	634	951	1 585
Peunaron	482	1075	1 557	604	907	1 511
Birem Bayeun	816	562	1 378	4.950	7.425	12 375
Rantau Selamat	989	697	1 686	344	515	859
Sungai Raya	1055	1256	2 311	365	547	912
Peureulak	18126	20216	38 342	4.473	6.710	11 183
Peureulak Timur	2103	4157	6 260	1.902	2.853	4 755
Peureulak Barat	516	853	1 369	444	665	1 109
Ranto Peureulak	379	582	961	5.976	8.964	14 940
Idi Rayeuk	880	807	1 687	674	1.010	1 684
Peudawa	1997	4391	6 388	1.045	1.568	2 613
Banda Alam	254	523	777	276	413	689
Idi Tunong	247	466	713	272	408	680
Darul Ihsan	1145	1764	2 909	1.126	1.690	2 816
Idi Timur	566	679	1 245	785	1.177	1 962
Darul Aman	514	692	1 206	1.006	1.509	2 515
Nurussalam	169	804	973	1.546	2.319	3 865
Darul Falah	288	891	1 179	568	851	1 419
Julok	634	701	1 335	297	445	742
Indra Makmur	1775	1875	3 650	993	1.489	2 482
Pante Bidari	1942	2536	4 478	480	720	1 200
Simpang Ulim	669	811	1 480	397	596	993
Madat	1948	3376	5 324	3.214	4.821	8 035
Aceh Timur	37 910	50 334	88 244	32 446	48 665	81 111

Catatan/Note: *Data tahun 2019-2020 belum tersedia/Data for 2019-2020 is not yet available

Sumber/Source: Dinas Perkebunan dan Peternakan/Department of Plantation and Livestock

Tabel
Table 5.4.9**Populasi Ternak Domba Potong Kondisi Awal dan Akhir Tahun, 2018***
Livestock Population of Sheep Early and End of Year by Sub District, 2018*

Kecamatan Subdistrict	Awal Tahun Early Year			Akhir Tahun Last Year		
	Jantan Male	Betina Female	Jumlah Total	Jantan Male	Betina Female	Jumlah Total
(1)	(2)	(3)	(4)	(5)	(6)	(7)
Serbajadi	143	163	306	80	120	200
Simpang Jernih	189	221	410	161	242	403
Peunaron	27	57	84	40	60	100
Birem Bayeun	765	669	1 434	1.120	1.680	2 800
Rantau Selamat	140	169	309	38	58	96
Sungai Raya	27	35	62	59	88	147
Peureulak	106	247	353	1.204	1.805	3 009
Peureulak Timur	184	138	322	60	90	150
Peureulak Barat	457	482	939	342	514	856
Ranto Peureulak	316	568	884	1	4	5
Idi Rayeuk	60	60	120	42	63	105
Peudawa	528	1420	1 948	204	307	511
Banda Alam	32	43	75	13	20	33
Idi Tunong	75	101	176	34	52	86
Darul Ihsan	65	69	134	24	37	61
Idi Timur	88	95	183	38	58	96
Darul Aman	108	67	175	300	449	749
Nurussalam	72	94	166	376	564	940
Darul Falah	602	593	1 195	63	94	157
Julok	43	76	119	35	52	87
Indra Makmur	1072	1599	2 671	1.076	1.614	2 690
Pante Bidari	401	535	936	76	114	190
Simpang Ulim	96	159	255	52	79	131
Madat	271	340	611	144	216	360
Aceh Timur	5 867	8 000	13 867	5 582	8 380	13 962

Catatan/Note: *Data tahun 2019-2020 belum tersedia/Data for 2019-2020 is not yet available

Sumber/Source: Dinas Perkebunan dan Peternakan/Department of Plantation and Livestock

Tabel
Table 5.4.10

Jumlah Peternak dan Kelompok Ternak Unggas
Berdasarkan Jenis Hewan Ternak, 2018*
Number of Poultry and Poultry Group by Type, 2018*

Kecamatan Subdistrict	Ayam Buras Chicken	Ayam Pedaging Broiler	Ayam Petelur Layer	Itik Duck
(1)	(2)	(3)	(4)	(5)
Serbajadi	150	14	---	74
Simpang Jernih	200	24	---	140
Peunaron	48	20	---	32
Birem Bayeun	180	80	---	164
Rantau Selamat	150	31	4	37
Sungai Raya	200	34	---	300
Peureulak	220	48	---	200
Peureulak Timur	158	23	6	30
Peureulak Barat	75	33	---	80
Ranto Peureulak	177	24	---	38
Idi Rayeuk	205	32	---	310
Peudawa	300	40	---	290
Banda Alam	60	22	---	32
Idi Tunong	35	26	---	18
Darul Ihsan	100	23	---	130
Idi Timur	109	23	---	140
Darul Aman	35	32	---	19
Nurussalam	40	22	---	18
Darul Falah	20	22	---	20
Julok	154	33	---	165
Indra Makmur	160	24	---	33
Pante Bidari	165	24	---	20
Simpang Ulim	170	22	---	78
Madat	198	34	---	166
Aceh Timur	3 309	710	10	2 534

Catatan/Note: *Data tahun 2019-2020 belum tersedia/Data for 2019-2020 is not yet available

Sumber/Source: Dinas Perkebunan dan Peternakan/Department of Plantation and Livestock

Tabel
Table 5.4.11

Populasi Ternak Unggas Menurut Kecamatan Kondisi Awal Tahun, 2018*
Poultry Population by Sub District in Early Year, 2018*

Kecamatan Subdistrict	Ayam Buras Chicken	Ayam Pedaging Broiler	Ayam Petelur Layer	Itik Duck	Itik Manila Manila Duck
(1)	(2)	(3)	(4)	(5)	(6)
Serbajadi	2 326	7 141	0	1 271	215
Simpang Jernih	19 892	12 156	0	2 831	154
Peunaron	1 970	10 201	0	404	239
Birem Bayeun	5 101	39 784	0	2 065	1 232
Rantau Selamat	2 081	15 551	202	545	204
Sungai Raya	13 261	17 342	0	8 186	219
Peureulak	14 518	24 461	0	5 812	224
Peureulak Timur	3 765	11 544	303	200	338
Peureulak Barat	668	16 802	0	693	770
Ranto Peureulak	11 630	12 236	0	549	214
Idi Rayeuk	13 261	16 322	0	7 778	1 334
Peudawa	56 637	20 402	0	4 726	2 174
Banda Alam	364	11 087	0	179	435
Idi Tunong	101	13 053	0	129	212
Darul Ihsan	5 101	11 442	0	1 861	294
Idi Timur	5 407	11 432	0	2 576	211
Darul Aman	213	15 968	0	182	225
Nurussalam	306	11 047	0	76	244
Darul Falah	197	11 292	0	177	316
Julok	3 672	16 322	0	3 596	1 232
Indra Makmur	6 223	11 952	0	403	234
Pante Bidari	6 604	11 912	0	272	203
Simpang Ulim	9 548	11 034	0	637	570
Madat	15 302	17 944	0	3 422	209
Aceh Timur	198 148	358 427	505	48 570	11 702

Catatan/Note: *Data tahun 2019-2020 belum tersedia/Data for 2019-2020 is not yet available

Sumber/Source: Dinas Perkebunan dan Peternakan/Department of Plantation and Livestock

Tabel
Table 5.4.12

Populasi Ternak Unggas Menurut Kecamatan Kondisi Akhir Tahun, 2018*
Poultry Population by Sub District in End of Year, 2018*

Kecamatan Subdistrict	Ayam Buras Chicken	Ayam Pedaging Broiler	Ayam Petelur Layer	Itik Duck	Itik Manila Manila Duck
(1)	(2)	(3)	(4)	(5)	(6)
Serbajadi	1 382	1 396	7 299	180	0
Simpang Jernih	17 291	646	6 494	11 500	14 200
Peunaron	2 423	8 546	10 493	135	89
Birem Bayeun	10 991	22 735	17 193	7 000	5 000
Rantau Selamat	2 086	11 276	7 494	531	297
Sungai Raya	581	4 096	8 615	197	174
Peureulak	7 992	22 733	68 153	0	0
Peureulak Timur	4 874	1 966	8 303	2 285	0
Peureulak Barat	13 305	32 834	6 914	3 266	238
Ranto Peureulak	8 324	11 514	20 783	8 389	0
Idi Rayeuk	5 442	5 807	9 973	1 400	500
Peudawa	19 526	10 929	13 593	11 810	864
Banda Alam	445	10 325	10 493	255	150
Idi Tunong	594	10 186	7 293	349	187
Darul Ihsan	592	10 434	15 018	900	600
Idi Timur	6 192	10 134	9 613	1 850	5
Darul Aman	3 033	15 034	8 263	1 317	0
Nurussalam	3 842	10 934	6 994	1 400	0
Darul Falah	122	10 034	7 793	250	37
Julok	2 492	41 846	9 293	600	570
Indra Makmur	992	11 234	10 993	0	0
Pante Bidari	17 953	11 468	7 493	323	0
Simpang Ulim	7 992	3 746	6 698	800	0
Madat	49 990	16 234	9 793	15 000	3 000
Aceh Timur	188 456	296 087	295 044	69 737	25 911

Catatan/Note: *Data tahun 2019-2020 belum tersedia/Data for 2019-2020 is not yet available

Sumber/Source: Dinas Perkebunan dan Peternakan/Department of Plantation and Livestock

Tabel
Table 5.4.13

Jumlah Lokasi Rumah Potong Hewan Berdasarkan Jenis Ternak yang dipotong, 2018*
Number of Livestock Slaughtered Location by Kinds of Livestocks Slaughtered, 2018*

Kecamatan <i>Subdistrict</i>	Sapi Potong <i>Beef Cattle</i>	Kerbau <i>Buffalo</i>	Kambing <i>Goat</i>	Domba <i>Sheep</i>
(1)	(2)	(3)	(4)	(5)
Serbajadi	0	0	0	0
Simpang Jernih	0	0	0	0
Peunaron	0	0	0	0
Birem Bayeun	0	0	0	0
Rantau Selamat	0	0	0	0
Sungai Raya	0	0	0	0
Peureulak	0	0	0	0
Peureulak Timur	0	0	0	0
Peureulak Barat	0	0	0	0
Ranto Peureulak	0	0	0	0
Idi Rayeuk	1	1	1	1
Peudawa	0	0	0	0
Banda Alam	0	0	0	0
Idi Tunong	0	0	0	0
Darul Ihsan	0	0	0	0
Idi Timur	0	0	0	0
Darul Aman	0	0	0	0
Nurussalam	0	0	0	0
Darul Falah	0	0	0	0
Julok	0	0	0	0
Indra Makmur	0	0	0	0
Pante Bidari	0	0	0	0
Simpang Ulim	0	0	0	0
Madat	0	0	0	0
Aceh Timur	1	1	1	1

Catatan/Note: *Data tahun 2019-2020 belum tersedia/Data for 2019-2020 is not yet available

Sumber/Sourse: Dinas Perkebunan dan Peternakan/Department of Plantation and Livestock

Tabel 5.4.14 Pemotongan dan Pengurangan Populasi Sapi Potong Selain Karena Pemotongan (Mati, Hilang), 2018*
Slaughtering and Others Reduction of Cow Population (Dead, Missing), 2018*

Kecamatan Subdistrict	Pemotongan Slaughtering			Pengurangan Populasi Selain Pemotongan Population Reduction Besides Slaughtering		
	Jantan Male	Betina Female	Jumlah Total	Jantan Male	Betina Female	Jumlah Total
(1)	(2)	(3)	(4)	(5)	(6)	(7)
Serbajadi	0	0	0	---	---	---
Simpang Jernih	10	1	11	---	---	---
Peunaron	40	0	40	---	---	---
Birem Bayeun	665	452	1 117	---	---	---
Rantau Selamat	14	0	14	---	---	---
Sungai Raya	45	23	68	---	---	---
Peureulak	346	160	506	---	---	---
Peureulak Timur	267	108	375	---	---	---
Peureulak Barat	25	5	30	---	---	---
Ranto Peureulak	353	127	480	---	---	---
Idi Rayeuk	371	111	482	---	---	---
Peudawa	241	224	465	---	---	---
Banda Alam	119	9	128	---	---	---
Idi Tunong	0	0	0	---	---	---
Darul Ihsan	66	52	118	---	---	---
Idi Timur	19	11	30	---	---	---
Darul Aman	100	9	109	---	---	---
Nurussalam	136	6	142	---	---	---
Darul Falah	16	6	22	---	---	---
Julok	135	38	173	---	---	---
Indra Makmur	49	13	62	---	---	---
Pante Bidari	81	12	93	---	---	---
Simpang Ulim	8	3	11	---	---	---
Madat	888	204	1 092	---	---	---
Aceh Timur	3 994	1 574	5 568	0	0	0

Catatan/Note: *Data tahun 2019-2020 belum tersedia./Data for 2019-2020 is not yet available

Sumber/Source: Dinas Perkebunan dan Peternakan/Department of Plantation and Livestock

Tabel 5.4.15 Pemotongan dan Pengurangan Populasi Kerbau Potong Selain Karena Pemotongan (Mati, Hilang), 2018*
Slaughtering and Others Reduction of Buffalo Population (Dead, Missing), 2018*

Kecamatan Subdistrict	Pemotongan Slaughtering			Pengurangan Populasi Selain Pemotongan Population Reduction Besides Slaughtering		
	Jantan Male	Betina Female	Jumlah Total	Jantan Male	Betina Female	Jumlah Total
(1)	(2)	(3)	(4)	(5)	(6)	(7)
Serbajadi	0	0	0	---	---	---
Simpang Jernih	4	0	4	---	---	---
Peunaron	6	2	8	---	---	---
Birem Bayeun	104	74	178	---	---	---
Rantau Selamat	0	0	0	---	---	---
Sungai Raya	0	0	0	---	---	---
Peureulak	20	4	24	---	---	---
Peureulak Timur	87	29	116	---	---	---
Peureulak Barat	2	0	2	---	---	---
Ranto Peureulak	6	1	7	---	---	---
Idi Rayeuk	25	9	34	---	---	---
Peudawa	0	0	0	---	---	---
Banda Alam	5	1	6	---	---	---
Idi Tunong	0	0	0	---	---	---
Darul Ihsan	16	11	27	---	---	---
Idi Timur	1	0	1	---	---	---
Darul Aman	1	0	1	---	---	---
Nurussalam	2	0	2	---	---	---
Darul Falah	0	0	0	---	---	---
Julok	0	0	0	---	---	---
Indra Makmur	0	0	0	---	---	---
Pante Bidari	1	0	1	---	---	---
Simpang Ulim	0	0	0	---	---	---
Madat	3	0	3	---	---	---
Aceh Timur	283	131	414	0	0	0

Catatan/Note: *Data tahun 2019-2020 belum tersedia/Data for 2019-2020 is not yet available

Sumber/Source: Dinas Perkebunan dan Peternakan/Department of Plantation and Livestock

Tabel 5.4.16 Pemotongan dan Pengurangan Populasi Kambing Selain Karena Pemotongan (Mati, Hilang), 2018*
Slaughtering and Others Reduction of Goat Population (Dead, Missing), 2018*

Kecamatan Subdistrict	Pemotongan Slaughtering			Pengurangan Populasi Selain Pemotongan Population Reduction Besides Slaughtering		
	Jantan Male	Betina Female	Jumlah Total	Jantan Male	Betina Female	Jumlah Total
(1)	(2)	(3)	(4)	(5)	(6)	(7)
Serbajadi	6	5	11	---	---	---
Simpang Jernih	56	0	56	---	---	---
Peunaron	126	37	163	---	---	---
Birem Bayeun	572	414	986	---	---	---
Rantau Selamat	24	0	24	---	---	---
Sungai Raya	159	63	222	---	---	---
Peureulak	438	124	562	---	---	---
Peureulak Timur	267	152	419	---	---	---
Peureulak Barat	33	16	49	---	---	---
Ranto Peureulak	139	44	183	---	---	---
Idi Rayeuk	478	255	733	---	---	---
Peudawa	492	163	655	---	---	---
Banda Alam	54	14	68	---	---	---
Idi Tunong	0	0	0	---	---	---
Darul Ihsan	356	354	710	---	---	---
Idi Timur	29	11	40	---	---	---
Darul Aman	76	15	91	---	---	---
Nurussalam	31	0	31	---	---	---
Darul Falah	20	9	29	---	---	---
Julok	980	240	1 220	---	---	---
Indra Makmur	155	40	195	---	---	---
Pante Bidari	233	64	297	---	---	---
Simpang Ulim	16	4	20	---	---	---
Madat	2 010	281	2 291	---	---	---
Aceh Timur	6 750	2 305	9 055	0	0	0

Catatan/Note: *Data tahun 2019-2020 belum tersedia/Data for 2019-2020 is not yet available

Sumber/Source: Dinas Perkebunan dan Peternakan/Department of Plantation and Livestock

Tabel
Table 5.4.17

**Pemotongan dan Pengurangan Populasi Domba
Selain Karena Pemotongan (Mati, Hilang), 2018***
*Slaughtering and Others Reduction of Sheep Population
(Dead, Missing), 2018**

Kecamatan Subdistrict	Pemotongan Slaughtering			Pengurangan Populasi Selain Pemotongan Population Reduction Besides Slaughtering		
	Jantan Male	Betina Female	Jumlah Total	Jantan Male	Betina Female	Jumlah Total
(1)	(2)	(3)	(4)	(5)	(6)	(7)
Serbajadi	0	17	17	---	---	---
Simpang Jernih	28	0	28	---	---	---
Peunaron	14	3	17	---	---	---
Birem Bayeun	175	119	294	---	---	---
Rantau Selamat	8	0	8	---	---	---
Sungai Raya	16	0	16	---	---	---
Peureulak	22	14	36	---	---	---
Peureulak Timur	53	62	115	---	---	---
Peureulak Barat	0	0	0	---	---	---
Ranto Peureulak	0	0	0	---	---	---
Idi Rayeuk	12	5	17	---	---	---
Peudawa	252	77	329	---	---	---
Banda Alam	13	4	17	---	---	---
Idi Tunong	0	0	0	---	---	---
Darul Ihsan	37	28	65	---	---	---
Idi Timur	6	4	10	---	---	---
Darul Aman	31	1	32	---	---	---
Nurussalam	7	0	7	---	---	---
Darul Falah	4	0	4	---	---	---
Julok	12	27	39	---	---	---
Indra Makmur	70	38	108	---	---	---
Pante Bidari	11	2	13	---	---	---
Simpang Ulim	6	1	7	---	---	---
Madat	106	13	119	---	---	---
Aceh Timur	883	415	1 298	0	0	0

Catatan/Note: *Data tahun 2019-2020 belum tersedia/Data for 2019-2020 is not yet available

Sumber/Source: Dinas Perkebunan dan Peternakan/Department of Plantation and Livestock

Tabel 5.4.18 Jumlah Rumah Potong Unggas Berdasarkan Jenis Ternak Unggas yang Dipotong, 2018*
Number of Poultry Slaughtering Location by Kinds of Poultry, 2018*

Kecamatan Subdistrict	Ayam Buras Chicken	Ayam Pedaging Broiler	Ayam Petelur Layer	Ayam Kampung Native Chicken	Itik Duck	Lainnya Others
(1)	(2)	(3)	(4)	(5)	(6)	(7)
Serbajadi	0	0	0	0	0	0
Simpang Jernih	0	0	0	0	0	0
Peunaron	0	0	0	0	0	0
Birem Bayeun	0	0	0	0	0	0
Rantau Selamat	0	0	0	0	0	0
Sungai Raya	0	0	0	0	0	0
Peureulak	0	0	0	0	0	0
Peureulak Timur	0	0	0	0	0	0
Peureulak Barat	0	0	0	0	0	0
Ranto Peureulak	0	0	0	0	0	0
Idi Rayeuk	0	1	0	0	0	0
Peudawa	0	0	0	0	0	0
Banda Alam	0	0	0	0	0	0
Idi Tunong	0	1	0	0	0	0
Darul Ihsan	0	0	0	0	0	0
Idi Timur	0	0	0	0	0	0
Darul Aman	0	0	0	0	0	0
Nurussalam	0	0	0	0	0	0
Darul Falah	0	0	0	0	0	0
Julok	0	1	0	0	0	0
Indra Makmur	0	0	0	0	0	0
Pante Bidari	0	1	0	0	0	0
Simpang Ulim	0	1	0	0	0	0
Madat	0	0	0	0	0	0
Aceh Timur	0	5	0	0	0	0

Catatan/Note: *Data tahun 2019-2020 belum tersedia/Data for 2019-2020 is not yet available

Sumber/Source: Dinas Perkebunan dan Peternakan/Department of Plantation and Livestock

Tabel
Table 5.4.19

Jumlah Pemotongan Hewan Ternak Unggas Berdasarkan Jenis Ternak Unggas dan Kecamatan, 2018*
Number of Poultry Slaughtered by Kinds of Poultry and Sub District, 2018*

Kecamatan Subdistrict	Ayam Buras Chicken	Ayam Pedaging Broiler	Ayam Petelur Layer	Itik Duck	Itik manila Manila Duck
(1)	(2)	(3)	(4)	(6)	(7)
Serbajadi	371	549	177	37	0
Simpang Jernih	14 970	1 125	0	15	1 305
Peunaron	618	7 010	4 798	74	32
Birem Bayeun	17 100	9 700	10 900	7 300	5 810
Rantau Selamat	540	1 537	309	136	24
Sungai Raya	833	1 922	1 859	396	384
Peureulak	6 209	15 265	9 960	180	0
Peureulak Timur	10 571	5 820	4 483	3 155	0
Peureulak Barat	208	623	91	128	0
Ranto Peureulak	1 942	5 319	493	866	50
Idi Rayeuk	2 380	1 841	1 683	1 560	1 293
Peudawa	53 427	84 820	33 346	17 940	6 090
Banda Alam	5 030	5 490	5 160	1 035	378
Idi Tunong	0	0	0	0	0
Darul Ihsan	2 570	740	1 340	937	320
Idi Timur	565	510	160	148	3
Darul Aman	720	1 090	666	505	0
Nurussalam	4 785	4 170	1 465	984	0
Darul Falah	28	340	140	189	46
Julok	6 300	7 003	1 017	620	1 128
Indra Makmur	950	5 500	2 770	380	0
Pante Bidari	2 407	2 801	438	223	2
Simpang Ulim	170	0	0	20	0
Madat	5 900	8 900	2 290	2 380	2 200
Aceh Timur	138 594	172 075	83 545	39 208	19 065

Catatan/Note: *Data tahun 2019-2020 belum tersedia/Data for 2019-2020 is not yet available

Sumber/Source: Dinas Perkebunan dan Peternakan/Department of Plantation and Livestock

Tabel 5.4.20 **Jumlah Pemotongan Ternak Tiap Bulan, 2018***
Table **Number of Livestock Slaughtered by Month, 2018***

<i>Bulan</i> <i>Month</i>	<i>Sapi Potong</i> <i>Beef Cattle</i>	<i>Kerbau</i> <i>Buffalo</i>	<i>Kambing</i> <i>Goat</i>	<i>Domba</i> <i>Sheep</i>
(1)	(2)	(3)	(4)	(5)
Januari January	575	29	1 717	188
Februari February	485	28	1 346	176
Maret March	533	28	1 301	132
April April	460	34	1 156	156
Mei May	719	59	870	98
Juni June	580	36	621	92
Juli July	255	22	215	55
Agustus August	503	21	495	125
September September	346	102	291	70
Oktober October	676	24	362	77
November November	261	20	451	71
Desember December	175	11	230	58
Aceh Timur	5 568	414	9 055	1 298

Catatan/Note: *Data tahun 2019-2020 belum tersedia/Data for 2019-2020 is not yet available

Sumber/Source: Dinas Perkebunan dan Peternakan/Department of Plantation and Livestock

Tabel 5.4.21 Jumlah Pemotongan Ternak Unggas Tiap Bulan, 2018*
Table Number of Poultry Slaughtered by Month, 2018*

<i>Bulan Month</i>	<i>Ayam Buras Chicken</i>	<i>Ayam Pedaging Broiler</i>	<i>Ayam Petelur Layer</i>	<i>Itik Duck</i>	<i>Itik manila Manila Duck</i>
(1)	(2)	(3)	(4)	(6)	(7)
Januari January	13 733	21 177	7 143	3 790	1 445
Februari February	15 812	22 591	9 476	4 649	1 681
Maret March	15 092	22 908	10 281	5 514	1 783
April April	15 878	21 540	9 525	4 954	2 633
Mei May	15 731	21 211	9 302	4 747	2 486
Juni June	15 094	19 102	8 742	4 676	2 272
Juli July	10 940	6 805	7 328	1 779	1 373
Agustus August	8 337	5 648	3 865	1 063	634
September September	5 108	6 384	4 773	1 920	755
Oktober October	4 542	5 925	3 473	1 771	1 356
November November	12 572	11 550	5 562	2 815	1 579
Desember December	5 755	7 234	4 075	1 530	1 068
Aceh Timur	138 594	172 075	83 545	39 208	19 065

Catatan/Note: *Data tahun 2019-2020 belum tersedia/*Data for 2019-2020 is not yet available*

Sumber/Source: Dinas Perkebunan dan Peternakan/*Department of Plantation and Livestock*

Tabel 5.4.22 **Produksi Daging Ternak Tiap Bulan (dalam Kg),2018***
Table **Meat Production of Livestock by Month (in Kg), 2018***

<i>Bulan</i>	<i>Sapi Potong</i>	<i>Kerbau</i>	<i>Kambing</i>	<i>Domba</i>
<i>Month</i>	<i>Beef Cattle</i>	<i>Buffalo</i>	<i>Goat</i>	<i>Sheep</i>
(1)	(2)	(3)	(4)	(5)
Januari January	28 224.91	1 900.80	2 924.68	1 031.21
Februari February	22 614.99	172.80	2 661.56	929.11
Maret March	30 153.32	5 356.80	3 997.40	1 317.09
April April	21 913.75	172.80	2 924.68	969.95
Mei May	62 059.74	2 592.00	6 041.64	2 838.38
Juni June	54 872.03	1 900.80	2 449.04	755.54
Juli July	30 679.25	518.40	3 622.96	898.48
Agustus August	103 257.59	3 456.00	6 163.08	1 163.94
September September	34 360.76	2 764.80	3 147.32	1 072.05
Oktober October	79 064.81	13 132.80	12 488.08	6 861.12
November November	61 007.88	3 974.40	12 609.52	5 472.56
Desember December	56 099.20	2 592.00	10 332.52	5 860.54
Aceh Timur	979 282	71 539	91 637	13 253

Catatan/Note: *Data tahun 2019-2020 belum tersedia/*Data for 2019-2020 is not yet available*
 Sumber/Source: Dinas Perkebunan dan Peternakan/*Department of Plantation and Livestock*

Tabel 5.4.23 **Produksi Daging Unggas Tiap Bulan (dalam Kg), 2018***
Table **Meat Production of Poultry by Month (in Kg), 2018***

<i>Bulan Month</i>	<i>Ayam Buras Chicken</i>	<i>Ayam Pedaging Broiler</i>	<i>Ayam Petelur Layer</i>	<i>Itik Duck</i>	<i>Itik manila Manila Duck</i>
(1)	(2)	(3)	(4)	(6)	(7)
Januari January	9 613	18 000	7 929	3 600	1 445
Februari February	11 068	19 202	10 518	4 417	1 631
Maret March	10 564	19 472	11 412	5 238	1 783
April April	11 115	18 309	10 573	4 706	2 633
Mei May	11 012	18 029	10 325	4 510	2 486
Juni June	10 566	16 237	9 704	4 442	2 272
Juli July	7 658	5 784	8 134	1 690	1 373
Agustus August	5 836	4 801	4 290	1 010	634
September September	3 576	5 426	5 298	1 824	755
Oktober October	3 179	5 036	3 855	1 682	1 356
November November	8 800	9 817	6 174	2 674	1 579
Desember December	4 028	6 149	4 523	2 674	1 068
Aceh Timur	97 015	146 262	92 735	38 467	19 015

Catatan/Note: *Data tahun 2019-2020 belum tersedia/Data for 2019-2020 is not yet available

Sumber/Source: Dinas Perkebunan dan Peternakan/Department of Plantation and Livestock

Tabel 5.4.24 **Produksi Telur Unggas, 2019***
Table **Egg Production of Poultry, 2019***

Jenis Unggas Type of Poultry	2019
(1)	(2)
Ayam Buras <i>Chicken</i>	---
Ayam Ras Petelur <i>Layer</i>	---
Burung Puyuh Quail	---
Itik <i>Duck</i>	---
Itik manila <i>Manila Duck</i>	---
Aceh Timur	---

Catatan/Note: *Data tahun 2019-2020 belum tersedia/*Data for 2019-2020 is not yet available*

Sumber/Source: Dinas Perkebunan dan Peternakan/*Department of Plantation and Livestock*

Tabel 5.4.25 **Jumlah Ternak Masuk (Impor) Tiap Bulan, 2018***
Table **Number of Imported Livestock by Month, 2018***

<i>Bulan</i> <i>Month</i>	<i>Sapi Potong</i> <i>Beef Cattle</i>	<i>Kerbau</i> <i>Buffalo</i>	<i>Kambing</i> <i>Goat</i>	<i>Domba</i> <i>Sheep</i>
(1)	(2)	(3)	(4)	(5)
Januari January	262	33	441	78
Februari February	276	50	318	76
Maret March	275	45	341	46
April April	298	59	320	66
Mei May	217	25	225	33
Juni June	163	15	282	26
Juli July	393	105	432	88
Agustus August	310	71	411	63
September September	224	56	343	57
Oktober October	314	49	370	102
November November	174	35	305	36
Desember December	252	34	361	62
Aceh Timur	3 158	577	4 149	733

Catatan/Note: *Data tahun 2019-2020 belum tersedia/Data for 2019-2020 is not yet available

Sumber/Source: Dinas Perkebunan dan Peternakan/Department of Plantation and Livestock

Tabel 5.4.26 **Jumlah Ternak Keluar Wilayah Kabupaten Aceh Timur (Ekspor) Tiap Bulan, 2018***
Table **Number of Exported Livestock From Aceh Timur Region by Month, 2018***

<i>Bulan</i> <i>Month</i>	<i>Sapi Potong</i> <i>Beef Cattle</i>	<i>Kerbau</i> <i>Buffalo</i>	<i>Kambing</i> <i>Goat</i>	<i>Domba</i> <i>Sheep</i>
(1)	(2)	(3)	(4)	(5)
Januari January	262	33	441	78
Februari February	276	50	318	76
Maret March	275	45	341	46
April April	298	59	320	66
Mei May	217	25	225	33
Juni June	163	15	282	26
Juli July	393	105	432	88
Agustus August	310	71	411	63
September September	224	56	343	57
Oktober October	314	49	370	102
November November	174	35	305	36
Desember December	252	34	361	62
Aceh Timur	3 158	577	4 149	733

Catatan/Note: *Data tahun 2019-2020 belum tersedia/Data for 2019-2020 is not yet available

Sumber/Source: Dinas Perkebunan dan Peternakan/Department of Plantation and Livestock

5.5 PERIKANAN FISHERY

Tabel 5.5.1 **Jumlah Rumah Tangga Perikanan Tangkap Menurut Kecamatan dan Subsektor di Kabupaten Aceh Timur, 2019 dan 2020**
Number of Fish Capture Households by Subdistrict and Subsector in Aceh Timur Regency, 2019 and 2020

	Kecamatan Subdistrict	Perikanan Laut Marine Fisheries		Perairan Umum Inland Water		Jumlah Total	
		2019	2020	2019	2020	2019	2020
	(1)	(2)	(3)	(4)	(5)	(6)	(7)
1	Serbajadi	-	-	-	-	-	-
2	Simpang Jernih	-	-	-	-	-	-
3	Peunaron	-	-	-	-	-	-
4	Birem Bayeun	449	449	-	-	449	449
5	Rantau Selamat	581	581	-	-	581	581
6	Sungai Raya	578	578	-	-	578	578
7	Peureulak	1 797	1 797	-	-	1 797	1 797
8	Peureulak Timur	444	444	-	-	444	444
9	Peureulak Barat	152	152	-	-	152	152
10	Ranto Peureulak	-	-	-	-	-	-
11	Idi Rayeuk	9 971	9 971	-	-	9 971	9 971
12	Peudawa	1 040	1 040	-	-	1 040	1 040
13	Banda Alam	-	-	-	-	-	-
14	Idi Tunong	-	-	-	-	-	-
15	Darul Ihsan	-	-	-	-	-	-
16	Idi Timur	462	462	-	-	462	462
17	Darul Aman	1 393	1 393	-	-	1 393	1 393
18	Nurussalam	565	565	-	-	565	565
19	Darul Falah	-	-	-	-	-	-
20	Julok	1 040	1 040	-	-	1 040	1 040
21	Indra Makmur	-	-	-	-	-	-
22	Pante Bidari	-	-	-	-	-	-
23	Simpang Ulim	1 023	1 023	-	-	1 023	1 023
24	Madat	645	645	-	-	645	645
	Aceh Timur	20 140	20 140	-	-	20 140	20 140

Sumber/Source: Dinas Perikanan Kabupaten Aceh Timur /Department of Fisheries of Aceh Timur Regency

Tabel 5.5.2 Jumlah Nelayan Menurut Kategori, 2020
Table Number of Fisherman by Category, 2020

Kecamatan Subdistrict	Kategori/ Category			Jumlah Total
	Penuh Full Time	Sambilan Utama Major Party Time	Sambilan Tambah Minor Part Time	
(1)	(2)	(3)	(4)	(5)
Serbajadi	-	-	-	-
Simpang Jernih	-	-	-	-
Peunaron	-	-	-	-
Birem Bayeun	254	145	50	449
Rantau Selamat	309	197	75	581
Sungai Raya	159	319	100	578
Peureulak	842	630	325	1,797
Peureulak Timur	189	170	85	444
Peureulak Barat	32	80	40	152
Ranto Peureulak	-	-	-	-
Idi Rayeuk	8,871	500	600	9,971
Peudawa	423	341	276	1,040
Banda Alam	-	-	-	-
Idi Tunong	-	-	-	-
Darul Ihsan	-	-	-	-
Idi Timur	300	162	-	462
Darul Aman	517	501	375	1,393
Nurussalam	157	241	167	565
Darul Falah	-	-	-	-
Julok	413	342	285	1,040
Indra Makmur	-	-	-	-
Pante Bidari	-	-	-	-
Simpang Ulim	457	391	175	1,023
Madat	237	343	65	645
Aceh Timur	13 160	4 362	2 618	20 140

Sumber/Source: Dinas Perikanan Kabupaten Aceh Timur /Department of Fisheries of Aceh Timur Regency

Tabel
Table 5.5.3**Jumlah Perahu/Kapal Menurut Kecamatan dan Jenis Kapal di Kabupaten Aceh Timur 2019**
Number of Fishing Boats by Subdistrict and Type of Boat in Aceh Timur Regency, 2020

Kecamatan Subdistrict	Perahu Tanpa Motor Nonpowered Boat	Motor Tempel Outboard Motorboat	Kapal Motor Inboard Motorboat	Jumlah Total
(1)	(2)	(3)	(4)	(5)
Serbajadi	-	-	-	-
Simpang Jernih	-	-	-	-
Peunaron	-	-	-	-
Birem Bayeun	87	114	67	268
Rantau Selamat	68	56	91	215
Sungai Raya	57	83	111	251
Peureulak	46	90	223	359
Peureulak Timur	92	114	-	206
Peureulak Barat	20	54	20	94
Ranto Peureulak	-	-	-	-
Idi Rayeuk	-	29	589	618
Peudawa	20	57	121	198
Banda Alam	-	-	-	-
Idi Tunong	-	-	-	-
Darul Ihsan	-	-	-	-
Idi Timur	6	29	83	118
Darul Aman	17	37	190	244
Nurussalam	20	40	124	184
Darul Falah	-	-	-	-
Julok	76	98	126	300
Indra Makmur	-	-	-	-
Pante Bidari	-	-	-	-
Simpang Ulim	61	110	104	275
Madat	47	80	9	136
Aceh Timur	617	991	1 858	3 466

Sumber/Source: Dinas Perikanan Kabupaten Aceh Timur /Department of Fisheries of Aceh Timur Regency

Tabel 5.5.4 Jumlah Kapal Motor Menurut Gross Ton (GT) dan Kecamatan, 2020
Number of Inboard Motorboat by Gross Ton (GT) and Sub District, 2020

	Kecamatan Subdistrict	Ukuran Kapal Motor Gross Ton (GT)					Jumlah Total
		5 <	5 - 10	11 - 20	21 - 30	> 30	
	(1)	(2)	(3)	(4)	(5)	(6)	(7)
1	Serbajadi	-	-	-	-	-	-
2	Simpang Jernih	-	-	-	-	-	-
3	Peunaron	-	-	-	-	-	-
4	Birem Bayeun	67	-	-	-	-	67
5	Rantau Selamat	91	-	-	-	-	91
6	Sungai Raya	110	1	-	-	-	111
7	Peureulak	162	19	23	19	-	223
8	Peureulak Timur	-	-	-	-	-	-
9	Peureulak Barat	20	-	-	-	-	20
10	Ranto Peureulak	-	-	-	-	-	-
11	Idi Rayeuk	113	153	114	104	105	589
12	Peudawa	118	3	-	-	-	121
13	Banda Alam	-	-	-	-	-	-
14	Idi Tunong	-	-	-	-	-	-
15	Darul Ihsan	-	-	-	-	-	-
16	Idi Timur	83	-	-	-	-	83
17	Darul Aman	66	45	63	16	-	190
18	Nurussalam	124	-	-	-	-	124
19	Darul Falah	-	-	-	-	-	-
20	Julok	103	18	5	-	-	126
21	Indra Makmur	-	-	-	-	-	-
22	Pante Bidari	-	-	-	-	-	-
23	Simpang Ulim	104	-	-	-	-	104
24	Madat	9	-	-	-	-	9
Aceh Timur		1 170	239	205	139	105	1 858

Sumber/Source: Dinas Perikanan Kabupaten Aceh Timur /Department of Fisheries of Aceh Timur Regency

Tabel
Table 5.5.5

Perahu Tanpa Motor Penangkap Ikan Laut Menurut Kategori dan Kecamatan, 2020
Marine Fishing Non Powered Boat by Category and Sub District, 2020

Kecamatan Subdistrict	Jukung Dugout Boat	Kecil Small	Sedang Medium	Besar Large	Jumlah Total
(1)	(2)	(3)	(4)	(5)	(6)
Serbajadi	-	-	-	-	-
Simpang Jernih	-	-	-	-	-
Peunaron	-	-	-	-	-
Birem Bayeun	-	-	87	-	87
Rantau Selamat	-	-	68	-	68
Sungai Raya	-	-	57	-	57
Peureulak	-	-	46	-	46
Peureulak Timur	-	-	92	-	92
Peureulak Barat	-	-	20	-	20
Ranto Peureulak	-	-	-	-	-
Idi Rayeuk	-	-	-	-	-
Peudawa	-	-	20	-	20
Banda Alam	-	-	-	-	-
Idi Tunong	-	-	-	-	-
Darul Ihsan	-	-	-	-	-
Idi Timur	-	-	6	-	6
Darul Aman	-	-	17	-	17
Nurussalam	-	-	20	-	20
Darul Falah	-	-	-	-	-
Julok	-	-	76	-	76
Indra Makmur	-	-	-	-	-
Pante Bidari	-	-	-	-	-
Simpang Ulim	-	-	61	-	61
Madat	-	-	47	-	47
Aceh Timur	-	-	617	-	617

Sumber/Source: Dinas Perikanan Kabupaten Aceh Timur /Department of Fisheries of Aceh Timur Regency

Tabel
Table 5.5.6

**Jumlah Alat Penangkapan ikan Menurut Jenis (unit),
2017-2020**
Number of Fishing Equipment by Type (unit), 2017-2020

<i>Jenis Alat Tangkap</i> <i>Type of Catch Tools</i>	2017	2018	2019	2020
(1)	(2)	(3)	(4)	(5)
Alat Penangkapan Kerang	-	-	-	-
Alat Pengumpul Rumput Laut	-	-	-	-
Jaring Insang Hanyut	-	-	-	-
Jaring Insang Lingkar	513	513	526	526
Jaring Insang Tetap	1 168	1 168	540	540
Jaring Insang Tiga Lapis	-	-	-	-
Jaring Klitik	-	-	-	-
Pancing Cumi	-	-	736	736
Pancing Hutahe	366	366	350	350
Pancing Lainnya	-	-	-	-
Pancing Rawai Hanyut selain Rawai	402	402	357	357
Pancing Rawai Tetap	-	-	17	17
Pancing Rawai Tetap Dasar	-	-	-	-
Pancing Rawai Tuna	-	-	-	-
Pancing Tegak	315	315	296	296
Pancing Tonda	-	38	34	34
Pancing Ulur	-	-	-	-
Perangkap Bubu (termasuk Bubu Ambal)	-	-	-	-
Pukat Cincin	-	-	-	-
Pukat Dogol (Lampara Dasar, Cantrang)	-	23	115	115
Pukat Pantai (Jaring Arad)	-	-	-	-
Pukat Payang (termasuk Lampara)	-	-	-	-
Penangkap Lainnya	729	1,560	1 662	1 533
Aceh Timur	3 493	4 385	4 633	4 504

Sumber/Source: Dinas Perikanan Kabupaten Aceh Timur /Department of Fisheries of Aceh Timur Regency

Tabel 5.5.7 Jumlah Pelabuhan Perikanan Menurut Kategori dan Kecamatan, 2020
Table 5.5.7 Number of Fishing Port by Category and Sub District, 2020

	Kecamatan <i>Subdistrict</i>	Pelabuhan Perikanan Nusantara	Kategori/ Category		
			Pelabuhan Perikanan <i>Harbor Fishing</i>	Pangkalan Pendaratan Ikan <i>Fish Landing Base</i>	Dermaga Perikanan <i>Fishery Dock</i>
	(1)		(2)	(3)	(4)
1	Serbajadi	-	-	-	-
2	Simpang Jernih	-	-	-	-
3	Peunaron	-	-	-	-
4	Birem Bayeun	-	-	-	-
5	Rantau Selamat	-	1	-	-
6	Sungai Raya	-	-	-	1
7	Peureulak	-	-	-	5
8	Peureulak Timur	-	-	-	1
9	Peureulak Barat	-	-	-	1
10	Ranto Peureulak	-	-	-	-
11	Idi Rayeuk	1	-	-	1
12	Peudawa	-	-	-	1
13	Banda Alam	-	-	-	-
14	Idi Tunong	-	-	-	-
15	Darul Ihsan	-	-	-	-
16	Idi Timur	-	-	-	1
17	Darul Aman	-	1	-	-
18	Nurussalam	-	-	-	1
19	Darul Falah	-	-	-	-
20	Julok	-	-	-	2
21	Indra Makmur	-	-	-	-
22	Pante Bidari	-	-	-	-
23	Simpang Ulim	-	-	-	1
24	Madat	-	-	-	1
	Aceh Timur	1	2	-	16

Sumber/Source: Dinas Perikanan Kabupaten Aceh Timur /Department of Fisheries of Aceh Timur Regency

Tabel
Table 5.5.8

Produksi Perikanan Tangkap Menurut Kecamatan dan Subsektor di Kabupaten Aceh Timur (ton), 2019 dan 2020
Production of Fish Capture by Subdistrict and Subsector in Aceh Timur Regency (ton), 2019 and 2020

Kecamatan Subdistrict	Perikanan Laut Marine Fisheries		Perairan Umum Inland Water		Jumlah Total	
	2019	2020	2019	2020	2019	2020
(1)	(2)	(3)	(4)	(5)	(6)	(7)
1 Serbajadi	-	-	-	-	-	-
2 Simpang Jernih	-	-	-	-	-	-
3 Peunaron	-	-	-	-	-	-
4 Birem Bayeun	262,79	26,32	-	-	262,79	26,32
5 Rantau Selamat	48,61	81,43	-	-	48,61	81,43
6 Sungai Raya	259,12	282,76	-	-	259,12	282,76
7 Peureulak	491,31	480,42	-	-	491,31	480,42
8 Peureulak Timur	48,56	73,18	-	-	48,56	73,18
9 Peureulak Barat	27,98	33,33	-	-	27,98	33,33
10 Ranto Peureulak	-	-	-	-	-	-
11 Idi Rayeuk	19 794,25	20 020,03	-	-	19 794,25	20 020,03
12 Peudawa	532,29	335,48	-	-	532,29	335,48
13 Banda Alam	-	-	-	-	-	-
14 Idi Tunong	-	-	-	-	-	-
15 Darul Ihsan	-	-	-	-	-	-
16 Idi Timur	417,37	457,75	-	-	417,37	457,75
17 Darul Aman	4 711,32	4 831,14	-	-	4 711,32	4 831,14
18 Nurussalam	514,46	581,64	-	-	514,46	581,64
19 Darul Falah	-	-	-	-	-	-
20 Julok	1 194,23	1 663,55	-	-	1 194,23	1 663,55
21 Indra Makmur	-	-	-	-	-	-
22 Pante Bidari	-	-	-	-	-	-
23 Simpang Ulim	477,83	338	-	-	477,83	338,13
24 Madat	19,43	30,57	-	-	19,43	30,57
Aceh Timur	28 799,55	29 235,71	-	-	28 799,55	29 235,71

Sumber/Source: Dinas Perikanan Kabupaten Aceh Timur /Department of Fisheries of Aceh Timur Regency

Tabel
Table 5.5.9**Produksi dan Nilai Produksi Ikan Hasil Perikanan Laut
Menurut Jenis Ikan, 2020**
*Production and Production Value of Fish in Marine Fisheries
by Kind of Fish, 2020*

<i>Jenis Ikan</i> <i>Type of Fish</i>	<i>Jumlah Produksi (Ton)</i> <i>Production (Ton)</i>	<i>Nilai (000 Rp,)</i> <i>Value (000 Rp,)</i>
(1)	(2)	(3)
Alu-alu/Manggilala	81,01	1 701 252
Bentong	88,92	2 045 045
Bawal Hitam	9,24	397 148
Bawal Putih	552,00	24 840
Belanak	53,42	1 068 400
Baronang	24,05	481 000
Biji Nangka	241,60	5 073 495
Cakalang	4 212,60	96 889 685
Cucut Lanyam	13,26	291 742
Cucut Martil	23,05	368 800
Cendro Kacangan	43,80	963 534
Cumi-cumi	31,67	918 546
Golok-golok	2,01	44 132
Gulamah	257,06	6 426 375
Ikan Pedang	244,19	6 348 966
Lencam/ Jahaha	421,80	13 919 235
Kurisi	256,32	10 252 840
Kerapu Karang	483,50	19 340 000
Kakap Merah	497,14	19 885 600
Kakap Putih	340,27	8 847 098
Kambing-kambing	199,16	3 983 140
Kwee	89,92	3 596 640
Kembung	485,08	12 127 100
Kapas-kapas	12,26	220 680
Kerong-kerong	78,52	1 491 956
Kuniran	243,64	3 898 192
Layur	262,18	5 505 864
Layaran	243,90	4 877 960
Lemadang	213,03	3 834 576
Lemuru	698,81	9 084 465
Lain-lain	1 772,89	37 230 732

Lanjutan Tabel/Continued Table 5.4.9

<i>Jenis Ikan</i> <i>Type of Fish</i>	<i>Jumlah Produksi (Ton)</i> <i>Production (Ton)</i>	<i>Nilai (000 Rp,)</i> <i>Value (000 Rp,)</i>
(1)	(2)	(3)
Layang deles	590,28	12 395 943
Lisong	3 420,23	78 665 313
Layang biru	5 638,03	118 398 525
Madidihang	365,44	7 674 282
Manyung	34,86	732 081
Gulamah	257,06	6 426 375
Pari kembang	691,85	13 837 080
Peperek	105,65	2 113 020
Banyar/pilok	11,51	230 240
Rajungan	3,61	144 520
Swanggi	130,86	2 617 260
Selar hijau	415,10	8 717 079
Selar kuning	788,62	14 195 070
Sunglir	440,09	8 801 700
Tongkol kray	3 128,64	71 958 651
Tongkol como	2 133,87	46 945 184
Tenggiri papan	242,71	8 009 265
Talang-talang	49,74	1 044 435
Tetengkek	11,71	234 120
Tembang	74,83	1 346 886
Tuna sirip biru	14,31	329 222
Terubuk	-	-
Teri	62,42	1 373 262
Udang Windu	163,96	14 756 310
Udang Jerbung	201,55	13 230 685
Udang Barong/Lobster	18,44	1 013 925
Udang Dogol	7,77	349 560
Udang Krosok	56,52	2 543 535
Udang Kipas	13,48	943 460
Udang Lainnya	66,59	2 663 760

Sumber/Source: Dinas Perikanan Kabupaten Aceh Timur /Department of Fisheries of Aceh Timur Regency

Tabel
Table 5.5.10**Produksi dan Nilai Produksi Ikan* Hasil Perikanan Laut Menurut Jenis, 2020**
Production and Production Value of Fish in Marine Fisheries by Subdistrict, 2020

	<i>Jenis Type</i>	<i>Jumlah Produksi (Ton) Production (Ton)</i>	<i>Nilai (000 Rp.) Value (000 Rp.)</i>
	(1)	(2)	(3)
1	Serbajadi	-	-
2	Simpang Jernih	-	-
3	Peunaron	-	-
4	Birem Bayeun	26	1 721 950
5	Rantau Selamat	81,43	4 269 446
6	Sungai Raya	282,76	7 526 659
7	Peureulak	480,42	15 514 564
8	Peureulak Timur	73,18	2 249 747
9	Peureulak Barat	33,33	692 947
10	Ranto Peureulak	-	-
11	Idi Rayeuk	20,020,025	443 927 242
12	Peudawa	335,48	16 158 308
13	Banda Alam	-	-
14	Idi Tunong	-	-
15	Darul Ihsan	-	-
16	Idi Timur	457,75	8 565 710
17	Darul Aman	4 831,14	110 181 860
18	Nurussalam	581,64	12 176 922
19	Darul Falah	-	-
20	Julok	1 663,55	48 686 834
21	Indra Makmur	-	-
22	Pante Bidari	-	-
23	Simpang Ulim	338,13	11 508 582
24	Madat	30,57	632 344
	Aceh Timur	9 215,68	683 813 115

Catatan/Note: *)termasuk udang, hewan berkulit keras, dan berkulit lunak

Sumber/Source: Dinas Perikanan Kabupaten Aceh Timur /Department of Fisheries of Aceh Timur Regency

Tabel 5.5.11 **Produksi dan Nilai Produksi Udang Hasil Perikanan Laut Menurut Jenis, 2020**
Production and Production Value of Shrimp in Marine Fisheries by Subdistrict, 2020

	<i>Jenis Type</i>	<i>Jumlah Produksi (Ton) Production (Ton)</i>	<i>Nilai (000 Rp,) Value (000 Rp,)</i>
	(1)	(2)	(3)
1	Serbajadi	-	-
2	Simpang Jernih	-	-
3	Peunaron	-	-
4	Birem Bayeun	26,32	1 721 930
5	Rantau Selamat	57,57	3 794 525
6	Sungai Raya	13,03	900 295
7	Peureulak	110,19	7 451 225
8	Peureulak Timur	13,48	876 400
9	Peureulak Barat	-	-
10	Ranto Peureulak	-	-
11	Idi Rayeuk	-	-
12	Peudawa	148,52	10 021 395
13	Banda Alam	-	-
14	Idi Tunong	-	-
15	Darul Ihsan	-	-
16	Idi Timur	-	-
17	Darul Aman	-	-
18	Nurussalam	-	-
19	Darul Falah	-	-
20	Julok	67,34	4 453 170
21	Indra Makmur	-	-
22	Pante Bidari	-	-
23	Simpang Ulim	94,45	6 306 135
24	Madat	-	-
	Aceh Timur	530,90	35 525 075

Sumber/Source: Dinas Perikanan Kabupaten Aceh Timur /Department of Fisheries of Aceh Timur Regency

Tabel
Table 5.5.12**Produksi dan Nilai Produksi Binatang Berkulit Keras Hasil Perikanan Laut Menurut Jenis, 2020**
Production and Production Value of Crustaceans in Marine Fisheries by Subdistrict, 2020

	<i>Jenis Type</i>	<i>Jumlah Produksi (Ton) Production (Ton)</i>	<i>Nilai (000 Rp.) Value (000 Rp.)</i>
	(1)	(2)	(3)
1	Serbajadi	-	-
2	Simpang Jernih	-	-
3	Peunaron	-	-
4	Birem Bayeun	-	-
5	Rantau Selamat	-	-
6	Sungai Raya	-	-
7	Peureulak	-	-
8	Peureulak Timur	-	-
9	Peureulak Barat	-	-
10	Ranto Peureulak	-	-
11	Idi Rayeuk	-	-
12	Peudawa	-	-
13	Banda Alam	-	-
14	Idi Tunong	-	-
15	Darul Ihsan	-	-
16	Idi Timur	-	-
17	Darul Aman	-	-
18	Nurussalam	-	-
19	Darul Falah	-	-
20	Julok	-	-
21	Indra Makmur	-	-
22	Pante Bidari	-	-
23	Simpang Ulim	3,61	144 520
24	Madat	-	-
	Aceh Timur	3,61	144 520

Sumber/Source: Dinas Perikanan Kabupaten Aceh Timur /Department of Fisheries of Aceh Timur Regency

Tabel 5.5.13 **Produksi dan Nilai Produksi Binatang Berkulit Lunak Hasil Perikanan Laut Menurut Jenis, 2020**
Table 5.5.13 **Production and Production Value of Echinoderms in Marine Fisheries by Subdistrict, 2020**

	<i>Jenis Type</i>	<i>Jumlah Produksi (Ton) Production (Ton)</i>	<i>Nilai (000 Rp,) Value (000 Rp,)</i>
	(1)	(2)	(3)
1	Serbajadi	-	-
2	Simpang Jernih	-	-
3	Peunaron	-	-
4	Birem Bayeun	-	-
5	Rantau Selamat	-	-
6	Sungai Raya	-	-
7	Peureulak	-	-
8	Peureulak Timur	-	-
9	Peureulak Barat	-	-
10	Ranto Peureulak	-	-
11	Idi Rayeuk	-	-
12	Peudawa	-	-
13	Banda Alam	-	-
14	Idi Tunong	-	-
15	Darul Ihsan	-	-
16	Idi Timur	-	-
17	Darul Aman	-	-
18	Nurussalam	-	-
19	Darul Falah	-	-
20	Julok	-	-
21	Indra Makmur	-	-
22	Pante Bidari	-	-
23	Simpang Ulim	-	-
24	Madat	-	-
	Aceh Timur	0,00	0,00

Sumber/Source: Dinas Perikanan Kabupaten Aceh Timur /Department of Fisheries of Aceh Timur Regency

Tabel
Table 5.5.14

Produksi dan Nilai Produksi Udang, Binatang Berkulit Keras dan Binatang Berkulit Lunak Hasil Perikanan Laut Menurut Jenis, 2020
Production and Production Value of Shrimp, Crustaceans and Echinoderms in Marine Fisheries by Type, 2020

<i>Jenis Type</i>	<i>Jumlah Produksi (Ton) Production (Ton)</i>	<i>Nilai (000 Rp,) Value (000 Rp,)</i>
(1)	(2)	(3)
UDANG		
Udang Barong/ Lobster	18,44	1 013 925
Udang Dogol	7,76	349 560
Udang Jerbung/putih	203,55	13 230 685
Udang Kipas	13,48	943 460
Udang Krosok	56,52	2 543 535
Udang Windu	163,96	14 756 310
Udang Lainnya	66,59	2 663 760
BINATANG BERKULIT KERAS		
Kepiting	-	-
Rajungan	3,61	144 520
Lainnya	-	-
BINATANG BERKULIT LUNAK		
Cumi-cumi	0,00	-
Gurita	-	-
Tiram	-	-
Sotong	-	-
Lainnya	-	-

Sumber/Source: Dinas Perikanan Kabupaten Aceh Timur /Department of Fisheries of Aceh Timur Regency

Tabel
Table 5.5.15

Jumlah Rumah Tangga Perikanan Budidaya Menurut Kecamatan dan Jenis Budidaya di Kabupaten Aceh Timur, 2020
Number of Aquaculture Households by Subdistrict and Type of Aquaculture in Aceh Timur Regency, 2020

Kecamatan Subdistrict	Budidaya Laut Marine Culture	Tambak Brackish Water Pond	Kolam Fresh Water Pond	Keramba Cage	Jaring Apung Floating Cage Net	Sawah Paddy Field	Jumlah Total
(1)	(2)	(3)	(4)	(5)	(6)	(7)	(8)
1	Serbajadi	-	40				40
2	Simpang Jernih	-	6				6
3	Peunaron	-	50				50
4	Birem Bayeun	277	-				277
5	Rantau Selamat	338	-				338
6	Sungai Raya	305	-				305
7	Peureulak	658	-				658
8	Peureulak Timur	691	-				691
9	Peureulak Barat	247	-				247
10	Ranto Peureulak	-	19				19
11	Idi Rayeuk	88	-				88
12	Peudawa	155	-				155
13	Banda Alam	-	26				26
14	Idi Tunong	-	-				-
15	Darul Ihsan	-	2				2
16	Idi Timur	97	-				97
17	Darul Aman	271	-				271
18	Nurussalam	385	-				385
19	Darul Falah	-	8				8
20	Julok	426	-				426
21	Indra Makmur	-	-				-
22	Pante Bidari	-	38				38
23	Simpang Ulim	403	-				403
24	Madat	1 052	-				1 052
Aceh Timur		5 393	189				5 582

Sumber/Source: Dinas Perikanan Kabupaten Aceh Timur /Department of Fisheries of Aceh Timur Regency

Tabel 5.5.16 Luas Tambak (Ha) Menurut Teknologi Budidaya dan Kecamatan, 2020
Table 5.5.16 *Areal of Brackish Water Pond (Ha) by Cultivating Technology and Sub District, 2020*

Kecamatan Subdistrict	Teknologi Budidaya Cultivating Technology			Jumlah Total
	Tradisional Traditional	Semi Intensif Semi Intensive	Intensif Intensive	
(1)	(2)	(3)	(4)	(5)
Serbajadi	0,74	0	0	0,74
Simpang Jernih	0,30	0	0	0,30
Peunaron	0,39	0	0	0,39
Birem Bayeun	1 066	0	0	1 066,00
Rantau Selamat	1 370	0	0	1 369,60
Sungai Raya	1 175	0	0	1 175,00
Peureulak	2 156	0	0	2 156,00
Peureulak Timur	2 206	0	0	2 206,00
Peureulak Barat	528	0	0	528,05
Ranto Peureulak	1	0	0	0,85
Idi Rayeuk	120,89	0	0	120,89
Peudawa	153,20	0	0	153,20
Banda Alam	1,55	0	0	1,55
Idi Tunong	0,02	0	0	0,02
Darul Ihsan	0,15	0	0	0,15
Idi Timur	94,17	0	0	94,17
Darul Aman	557,04	0	0	557,04
Nurussalam	1 121	0	0	1 121
Darul Falah	0,72	0	0	0,72
Julok	1 353	-	-	1 353
Indra Makmur	-	0	0	-
Pante Bidari	18,80	0	0	18,80
Simpang Ulim	1 830	-	-	1 830
Madat	5 061	-	-	5 061
Aceh Timur	18 814,47	0,00	0,00	18 814,47

Sumber/Source: Dinas Perikanan Kabupaten Aceh Timur /Department of Fisheries of Aceh Timur Regency

Tabel 5.5.17 **Produksi Tambak (Ton) Menurut Teknologi Budidaya dan Kecamatan, 2020**
Table 5.5.17 **Production of brackish water pond (Ton) by Cultivating Technology and Sub District, 2020**

Kecamatan Subdistrict	Teknologi Budidaya Cultivating Technology			Jumlah Total
	Tradisional Traditional	Semi Intensif Semi Intensive	Intensif Intensive	
(1)	(2)	(3)	(4)	(5)
Serbajadi	-	-	-	-
Simpang Jernih	-	-	-	-
Peunaron	-	-	-	-
Birem Bayeun	585,1	-	-	585,10
Rantau Selamat	2 291,00	-	-	2 291,00
Sungai Raya	619,6	-	-	619,60
Peureulak	1 014,58	-	-	1 014,58
Peureulak Timur	1 940,00	-	-	1 940,00
Peureulak Barat	446,70	-	-	446,70
Ranto Peureulak	-	-	-	-
Idi Rayeuk	101,55	-	-	101,55
Peudawa	140,70	-	-	140,70
Banda Alam	-	-	-	-
Idi Tunong	-	-	-	-
Darul Ihsan	-	-	-	-
Idi Timur	49,18	-	-	49,18
Darul Aman	449,32	-	-	449,32
Nurussalam	980,80	-	-	980,80
Darul Falah	-	-	-	-
Julok	286,42	-	-	286,42
Indra Makmur	-	-	-	-
Pante Bidari	-	-	-	-
Simpang Ulim	977,35	-	-	977,35
Madat	4 507,20	-	-	4 507,20
Aceh Timur	14 389,50	-	-	14 389,50

Sumber/Source: Dinas Perikanan Kabupaten Aceh Timur /Department of Fisheries of Aceh Timur Regency

Tabel 5.5.18 **Jumlah Petani Tambak Menurut Kategori dan Kecamatan, 2020**
Table 5.5.18 **Number of Brackish Water Ponds Farmer by Category and Sub District, 2020**

Kecamatan Subdistrict	Kategori / Category		Jumlah Total
	Penuh Full Time	Sambilan Part Time	
(1)	(2)	(3)	(5)
Serbajadi	40	-	40
Simpang Jernih	6	-	6
Peunaron	50	-	50
Birem Bayeun	277	-	277
Rantau Selamat	338	-	338
Sungai Raya	305	-	305
Peureulak	658	-	658
Peureulak Timur	691	-	691
Peureulak Barat	247	-	247
Ranto Peureulak	19	-	19
Idi Rayeuk	88	-	88
Peudawa	155	-	155
Banda Alam	26	-	26
Idi Tunong	-	-	-
Darul Ihsan	2	-	2
Idi Timur	97	-	97
Darul Aman	271	-	271
Nurussalam	385	-	385
Darul Falah	8	-	8
Julok	426	-	426
Indra Makmur	-	-	-
Pante Bidari	38	-	38
Simpang Ulim	403	-	403
Madat	1 052	-	1 052
Aceh Timur	5 582	-	5 582

Sumber/Source: Dinas Perikanan Kabupaten Aceh Timur /Department of Fisheries of Aceh Timur Regency

Tabel
Table 5.5.19

Produksi Perikanan Budidaya Menurut Kecamatan dan Subsektor di Kabupaten Aceh Timur (ton), 2020
Production of Fish Capture by Subdistrict and Subsector in Aceh Timur Regency (ton), 2020

Kecamatan Subdistrict	Budidaya Laut Marine Culture	Tambak Brackish Water Pond	Kolam Fresh Water Pond	Keramba Cage	Jaring Apung Floating Cage Net	Sawah Paddy Field	Jumlah Total
(1)	(2)	(3)	(4)	(5)	(6)	(7)	(8)
Serbajadi	-	-	-	-	-	-	-
Simpang Jernih	-	-	-	-	-	-	-
Peunaron	-	-	-	-	-	-	-
Birem Bayeun	-	585,1	-	-	-	-	585,10
Rantau Selamat	-	2 291,00	-	-	-	-	2 291,00
Sungai Raya	-	619,6	-	-	-	-	619,60
Peureulak	-	1 014,58	29,90	-	-	-	1 044,48
Peureulak Timur	-	1 940,00	-	-	-	-	1 940,00
Peureulak Barat	-	446,70	-	-	-	-	446,70
Ranto Peureulak	-	-	3,15	-	-	-	3,15
Idi Rayeuk	-	101,55	-	-	-	-	101,55
Peudawa	-	140,70	-	-	-	-	140,70
Banda Alam	-	-	-	-	-	-	-
Idi Tunong	-	-	-	-	-	-	-
Darul Ihsan	-	-	0,30	-	-	-	0,30
Idi Timur	-	49,18	-	-	-	-	49,18
Darul Aman	-	449,32	-	-	-	-	449,32
Nurussalam	-	980,80	0,13	-	-	-	980,93
Darul Falah	-	-	2,70	-	2,70	-	5,40
Julok	-	286,42	-	-	-	-	286,42
Indra Makmur	-	-	-	-	-	-	-
Pante Bidari	-	-	16,00	-	-	-	16,00
Simpang Ulim	-	977,35	10,90	-	-	-	988,25
Madat	-	4 507,20	-	-	-	-	4 507,20
Aceh Timur	-	14 389,50	63,08	-	2,70	-	14 452,27

Sumber/Source: Dinas Perikanan Kabupaten Aceh Timur /Department of Fisheries of Aceh Timur Regency

Tabel 5.5.20 Luas Lahan Garam (Ha) Rakyat Menurut Kecamatan, 2020
Table Areal of Salt Pond (Ha) by Sub District, 2020

Kecamatan Subdistrict	Luas Lahan (Ha) Areal (Ha)	Keterangan
(1)	(2)	(5)
Serbajadi	-	
Simpang Jernih	-	
Peunaron	-	
Birem Bayeun	-	
Rantau Selamat	-	
Sungai Raya	-	
Peureulak	3	
Peureulak Timur	-	
Peureulak Barat	-	
Ranto Peureulak	-	
Idi Rayeuk	-	
Peudawa	-	
Banda Alam	-	
Idi Tunong	-	
Darul Ihsan	-	
Idi Timur	-	
Darul Aman	9,435	
Nurussalam	-	
Darul Falah	-	
Julok	0,80	
Indra Makmur	-	
Pante Bidari	-	
Simpang Ulim	-	
Madat	-	
Aceh Timur	13,445	-

Sumber/Source: Dinas Perikanan Kabupaten Aceh Timur /Department of Fisheries of Aceh Timur Regency

Tabel 5.5.21 **Kelompok Usaha Garam Rakyat dan Jumlah Petani Garam Menurut Kecamatan, 2020**
Table *Business Group of Traditional Salt and Number of Salt Farmers by Sub District, 2020*

Kecamatan Subdistrict	Kelompok Usaha Garam Rakyat Business Group of Traditional Salt	Jumlah Petani Garam Number of Salt Farmers
(1)	(2)	(3)
Serbajadi	-	-
Simpang Jernih	-	-
Peunaron	-	-
Birem Bayeun	-	-
Rantau Selamat	-	-
Sungai Raya	-	-
Peureulak	5	42
Peureulak Timur	-	-
Peureulak Barat	-	-
Ranto Peureulak	-	-
Idi Rayeuk	-	-
Peudawa	-	-
Banda Alam	-	-
Idi Tunong	-	-
Darul Ihsan	-	-
Idi Timur	-	-
Darul Aman	15	150
Nurussalam	-	-
Darul Falah	-	-
Julok	1	2
Indra Makmur	-	-
Pante Bidari	-	-
Simpang Ulim	-	-
Madat	-	-
Aceh Timur	21	194

Sumber/Source: Dinas Perikanan Kabupaten Aceh Timur /Department of Fisheries of Aceh Timur Regency

Tabel 5.5.22 **Jumlah Petani Garam Menurut Kategori dan Kecamatan, 2020**
Table *Number of Salt Farmers by Category and Sub District, 2020*

	Kecamatan Subdistrict	Petani Garam Salt Farmers		
		2018	2019	2020
	(1)	(2)	(3)	(4)
1	Serbajadi	-	-	-
2	Simpang Jernih	-	-	-
3	Peunaron	-	-	-
4	Birem Bayeun	-	-	-
5	Rantau Selamat	-	-	-
6	Sungai Raya	-	-	-
7	Peureulak	7	60	42
8	Peureulak Timur	-	-	-
9	Peureulak Barat	-	-	-
10	Ranto Peureulak	-	-	-
11	Idi Rayeuk	-	-	-
12	Peudawa	-	-	-
13	Banda Alam	-	-	-
14	Idi Tunong	-	-	-
15	Darul Ihsan	-	-	-
16	Idi Timur	-	-	-
17	Darul Aman	128	149	150
18	Nurussalam	-	-	-
19	Darul Falah	-	-	-
20	Julok	-	-	2
21	Indra Makmur	-	-	-
22	Pante Bidari	-	-	-
23	Simpang Ulim	-	-	-
24	Madat	-	-	-
	Aceh Timur	242	209	194

Sumber/Source: Dinas Perikanan Kabupaten Aceh Timur /Department of Fisheries of Aceh Timur Regency

Tabel 5.5.23 **Produksi dan Nilai Produksi Garam Rakyat Menurut Kecamatan, 2020**
Table **Production and Value Production of Salt by Sub District, 2020**

Kecamatan Subdistrict	Jumlah Produksi (Ton) Production (Ton)	Nilai (000 Rp,) Value (000 Rp,)
(1)	(2)	(3)
Serbajadi	-	-
Simpang Jernih	-	-
Peunaron	-	-
Birem Bayeun	-	-
Rantau Selamat	-	-
Sungai Raya	-	-
Peureulak	20,85	72,975
Peureulak Timur	-	-
Peureulak Barat	-	-
Ranto Peureulak	-	-
Idi Rayeuk	-	-
Peudawa	-	-
Banda Alam	-	-
Idi Tunong	-	-
Darul Ihsan	-	-
Idi Timur	-	-
Darul Aman	305,65	1 833 900,00
Nurussalam	-	-
Darul Falah	-	-
Julok	3,20	11,200,00
Indra Makmur	-	-
Pante Bidari	-	-
Simpang Ulim	-	-
Madat	-	-
Aceh Timur	329,70	1,918,075,00

Sumber/Source: Dinas Perikanan Kabupaten Aceh Timur /Department of Fisheries of Aceh Timur Regency

06

INDUSTRI, PERTAMBANGAN, DAN ENERGI
INDUSTRY, MINING, AND ENERGY



AIR DIPRODUKSI

4 369 464 m³



NILAI PRODUKSI

Rp 13 982 284 800



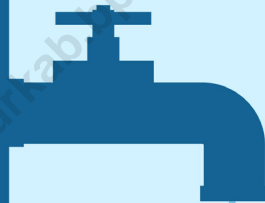
AIR DISALURKAN

2 726 502 m³



NILAI PEROLEHAN

Rp 10 920 881 000



Air
PDAM

PENJELASAN TEKNIS

1. **Pelanggan** adalah individu atau kelompok, baik rumah tangga, perusahaan atau institusi non profit yang membeli air bersih dari perusahaan air bersih.
2. **Air disalurkan** adalah volume air bersih dari perusahaan air bersih.
3. **Industri kecil** yakni sebuah industri yang hanya mempekerjakan 5-19 orang yang terdiri dari pekerja kasar yang dibayar, pekerja pemilik dan pekerja keluarga yang tidak dibayar. Perusahaan industri yang mempunyai tenaga kerja 1-4 orang disebut sebagai industri rumah tangga.

TECHNICAL NOTES

1. **Customers** are individuals or groups, whether household, company or non-profit institutions that buy water supply from water supply establishment.
2. **Distributed water** is the volume of water supply from water supply establishment.
3. **Small industry** is an industry that only employs 5-19 people consisting of paid manual workers, owner workers and unpaid family workers. Industrial companies that have a workforce of 1-4 people are called home industries.

ULASAN**Industri**

Industri menjadi semakin penting perannya dalam perekonomian suatu daerah. Industri – industri tersebut berperan dalam meningkatkan pendapatan maupun menyerap tenaga kerja. Melalui industri juga kebutuhan – kebutuhan masyarakat dapat terpenuhi secara mandiri.

Di Kabupaten Aceh Timur, perkembangan industri masih belum terlalu pesat, bahkan belum ada sentra industri khusus. Untuk data yang tercatat mengenai industri masih pada Data Potensi Industri Kecil Non Formal Menurut Komoditi. Pada tahun 2018 di Kabupaten Aceh Timur terdapat 3.198 unit industri kecil non formal dengan jumlah tenaga yang bekerja di sektor tersebut sebanyak 12.496 orang. Unit industri terbanyak adalah industri pangan 560 unit usaha, dimana jumlah tenaga kerja yang terserap 2.078 orang.

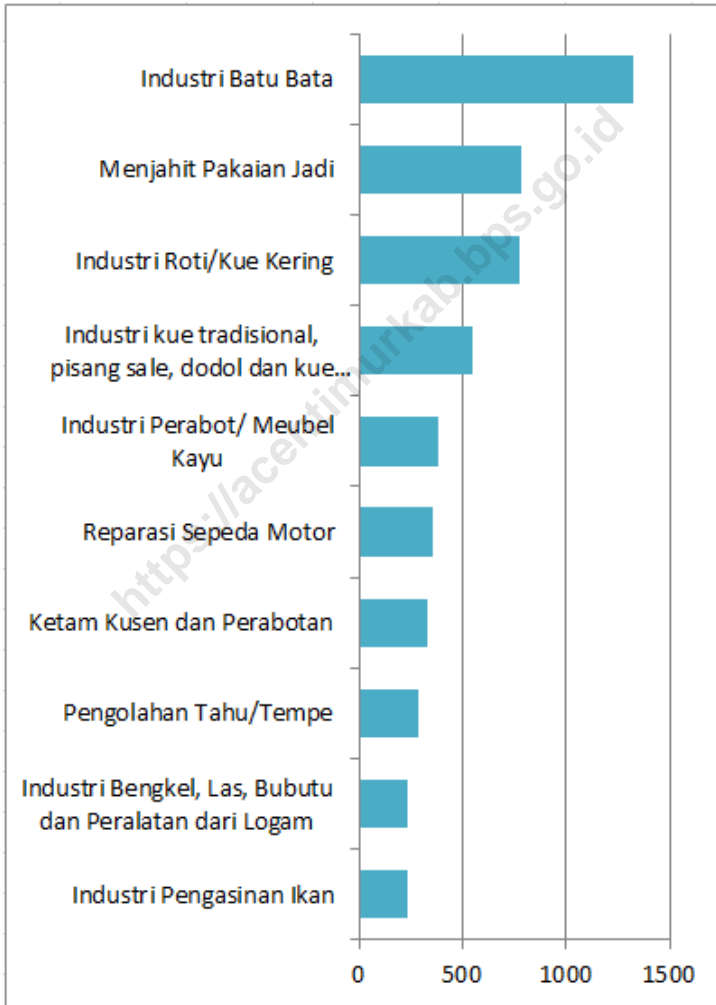
DESCRIPTION**Industry**

Industry became increasingly important role in the economy of a region. Industries plays a role in increasing income and employment. Through the industrial so supplies the needs of society independently.

In Aceh Timur Regency, industrial development is still not too fast, even there is no specific industry center. For the data recorded on the industry is still on the Potential of Small Data Non Formal According to Commodity. In 2018 in Aceh Timur Regency there are 3.198 non-formal small industrial unit by the number of personnel working in the sector, as many as 12.496 peoples. Most industrial units are food industry with 560 business units, where the number of workers absorbed 2.078 peoples.

Gambar 6.1
Figures

Sepuluh Industri yang Paling Banyak Menyerap Tenaga Kerja di Kabupaten Aceh Timur, 2020
Ten Industries that Absorb the Most Labor in Aceh Timur Regency, 2020



Sumber/Source: Dinas Perindustrian, Tenaga Kerja, dan Transmigrasi Kabupaten Aceh Timur/Department of Industry, Manpower and Transmigration of Aceh Timur Regency

6.1 ENERGI ENERGY

Tabel 6.1.1 Daya Terpasang, Produksi, dan Distribusi Listrik PT. PLN (Persero) pada Cabang/Ranting PLN Menurut Kecamatan di Kabupaten Aceh Timur, 2019*
*Installed Electricity Power, Production, and Distribution of PT. PLN (Persero) at PLN Branch by Subdistrict in Aceh Timur Regency, 2019**

Kecamatan Subdistrict	Daya Terpasang Installed Electricity Power (KW)	Produksi Listrik Electricity Production (KWh)	Listrik Terjual Electricity Sold (KWh)	Dipakai Sendiri Own Used (KWh)	Susut/ Hilang Shrinkage/ Lost (KWh)
(1)	(2)	(3)	(4)	(5)	(6)
1 Serbajadi	1 376 250 VA	---	190 625	---	---
2 Simpang Jernih	292 050 VA	---	41 806	---	---
3 Peunaron	2 448 050 VA	---	409 120	---	---
4 Birem Bayeun	---	---	---	---	---
5 Rantau Selamat	---	---	---	---	---
6 Sungai Raya	2 647 200 VA	---	375 071	---	---
7 Peureulak	10 476 525 VA	---	1 433 235	---	---
8 Peureulak Timur	3 331 650 VA	---	477 614	---	---
9 Peureulak Barat	3 953 450 VA	---	612 891	---	---
10 Ranto Peureulak	5 462 750 VA	---	804 568	---	---
11 Idi Rayeuk	9 372	1 601 559	1 400 088	11 101	81 471
12 Peudawa	2 906	496 572	434 105	3 442	62 467
13 Banda Alam	2 064	352 637	308 276	2 444	44 361
14 Idi Tunong	1 541	263 269	230 151	1 825	33 118
15 Darul Ihsan	821	140 262	122 618	972	17 645
16 Idi Timur	1 474	251 814	220 137	1 745	31 677
17 Darul Aman	482	823 738	720 114	571	103 624
18 Nurussalam	433	73 988	646 805	5 128	93 075
19 Darul Falah	821	140 262	122 618	972	17 645
20 Julok	6 755	1 154 383	1 009 165	8 002	155 218
21 Indra Makmur	4 461	762 306	666 411	5 284	95 896
22 Pante Bidari	6 078	1 038 674	908 012	72	180 662
23 Simpang Ulim	5 129	876 565	766 296	6 076	160 269
24 Madat	6 567	1 122 193	981 025	7 778	151 168

Catatan/Note: Data tahun 2020 belum tersedia/Data for 2020 is not available

Sumber/Source: PT PLN (Persero) Wilayah Aceh Timur /PT PLN (Persero) Region of Aceh Timur

Tabel
Table 6.1.2**Jumlah Pelanggan Listrik Menurut Kecamatan di
Kabupaten Aceh Timur, 2016–2019***
**Number of Electricity Customers by Subdistrict in Aceh
Timur Regency, 2016–2019***

Kecamatan Subdistrict	2015	2016	2017	2018	2019
(1)	(2)	(3)	(4)	(5)	(6)
1 Serbajadi	1 134	1 137	1 283	1 361	1 450
2 Simpang Jernih	0	0	0	0	318
3 Peunaron	2 513	2 524	2 713	2 946	3 112
4 Birem Bayeun	---	---	---	---	---
5 Rantau Selamat	---	---	---	---	---
6 Sungai Raya	2 609	2 720	2 834	2 969	2 853
7 Peureulak	9 376	9 487	9 544	10 624	10 902
8 Peureulak Timur	2 993	2 993	3 042	3 289	3 633
9 Peureulak Barat	3 472	3 931	3 986	4 198	4 662
10 Ranto Peureulak	4 934	4 937	5 594	5 839	6 120
11 Idi Rayeuk	9 828	9 110	8 460	7 988	7 688
12 Peudawa	3 047	2 825	2 623	2 477	2 384
13 Banda Alam	2 164	2 006	1 863	1 759	1 693
14 Idi Tunong	2 638	2 445	2 271	2 144	2 064
15 Darul Ihsan	1 616	1 498	1 391	1 313	1 264
16 Idi Timur	1 545	1 432	1 330	1 256	1 209
17 Darul Aman	5 055	4 686	4 351	4 109	3 954
18 Nurussalam	4 540	4 209	3 908	3 690	3 552
19 Darul Falah	861	798	741	700	673
20 Julok	7 084	6 566	6 098	5 758	5 541
21 Indra Makmur	4 678	4 336	4 027	3 802	3 659
22 Pante Bidari	6 374	5 908	5 487	5 181	4 986
23 Simpang Ulim	5 379	4 986	4 630	4 372	4 208
24 Madat	6 886	6 383	5 928	5 597	5 387

Catatan/Note: Data tahun 2020 belum tersedia/Data for 2020 is not available

Sumber/Sources: PT PLN (Persero) Wilayah Aceh Timur /PT PLN (Persero) Region of Aceh Timur

Tabel 6.1.3 Jumlah Pelanggan dan Air yang Disalurkan Menurut Kecamatan di Kabupaten Aceh Timur, 2019*
Number of Customers and Distributed Water by Subdistrict in Aceh Timur Regency, 2019*

	Kecamatan Subdistrict	Pelanggan Number of Customers	Air Disalurkan Distributed Water (m ³)	Nilai Value (Rp)
	(1)	(2)	(3)	(4)
1	Serbajadi	-	-	-
2	Simpang Jernih	-	-	-
3	Peunaron	568	3 701	16 552 800
4	Birem Bayeun	-	-	-
5	Rantau Selamat	136	1 592	6 234 600
6	Sungai Raya	39	163	800 400
7	Peureulak	3 714	74 359	301 844 300
8	Peureulak Timur	-	-	-
9	Peureulak Barat	-	-	-
10	Ranto Peureulak	980	18 748	73 654 500
11	Idi Rayeuk	335	3 674	15 676 700
12	Peudawa	-	-	-
13	Banda Alam	-	-	-
14	Idi Tunong	-	-	-
15	Darul Ihsan	-	-	-
16	Idi Timur	-	-	-
17	Darul Aman	400	3 832	15 538 300
18	Nurussalam	757	7 304	30 424 600
19	Darul Falah	-	-	-
20	Julok	1 660	18 257	75 712 100
21	Indra Makmur	-	-	-
22	Pante Bidari	963	12 849	53 414 100
23	Simpang Ulim	2 000	19 670	80
24	Madat	1 645	19 510	76 929 300
	Aceh Timur	13 197	183 659	666 781 780

Catatan/Note: Data tahun 2020 belum tersedia/Data for 2020 is not available

Sumber/Source: PDAM Tirta Peusada Kabupaten Aceh Timur /PDAM Tirta Peusada Region of Aceh Timur

Tabel
Table 6.1.4

Jumlah Perusahaan, Tenaga Kerja, dan Nilai Produksi Menurut Produk dan Klasifikasi Industri di Kabupaten Aceh Timur, 2020
Number of Establishment, Employees, and Production Value by Product and Industrial Classification in Aceh Timur Regency, 2020

Produk (Klasifikasi Industri) Product (Industrial Classification)	Perusahaan Establishments	Tenaga Kerja Employee	Nilai Produksi Production Value (000)
(1)	(2)	(3)	(4)
Industri Pengasinan Ikan (10211)	37	232	4 053 808
Pengolahan Tahu/Tempo (10391)	72	288	12 102 040
Industri Minyak Kelapa (10423)	2	6	15 505
Es Krim (10531)	2	5	2 000
Industri Roti/Kue Kering (10710)	233	772	10 884 873
Industri Gula Merah/Aren (10722)	4	14	51 600
Limun dan Sirup (10723)	1	7	105 000
Pengolahan Bubuk Kopi (10761)	13	48	619 620
Industri Garam Rakyat (10774)	9	207	470 900
Industri kue tradisional, pisang sale, dodol dan kue basah lainnya (10792)	180	550	9 120 505
Industri Keripik, Kerupuk, Opak dan Makanan Ringan Lainnya (10794)	14	68	1 196 650
Minuman Ringan (11040)	1	3	28 000
Industri Rokok Daun (12011)	-	-	-
Rokok Daun (12019)	15	150	850 000
Tenun Aceh (13122)	1	26	93 500
Menjahit Pakaian Jadi (14120)	369	781	8 336 741
Penjahit Peci/ Kopiah (14131)	4	8	147 250
Industri Bordir (14302)	72	207	1 036 055
Industri Tas Kerawang (15121)	1	5	241 500
Ketam Kusen dan Perabotan (16221)	68	332	12 638 300
Industri Kerajinan Bambu (16291)	5	20	496 950
Industri Anyaman Tikar dan Pandan (16292)	65	152	682 940
Gagang Sapu (16299)	4	21	69 000

Lanjutan Tabel/*Continued Table 6.1.4*

Produk (Klasifikasi Industri) <i>Product (Industrial Classification)</i>	Perusahaan <i>Establishments</i>	Tenaga Kerja <i>Employee</i>	Nilai Produksi <i>Production Value (000)</i>
(1)	(2)	(3)	(4)
Percetakan (18111)	4	5	195 400
Pupuk Alam Cair (20137)	12	94	432 218
Pupuk Alam Organik dan Kompos (20139)	-	-	-
Industri Karya Seni (20293)	1	3	5 250
Jamu dan Olahahan Tradisional (21022)	5	16	164 150
Industri Batu Bata (23921)	186	1 323	12 483 200
Ubin dan Tegel (23929)	1	10	28 000
Industri Gerabah (23932)	2	8	218 000
Industri Moulding, Komponen dan Bahan Bahan Bangunan (23939)	6	27	436 600
Industri Barang-Barang dari Semen (23941)	18	80	1 363 500
Pandai Besi (24101)	20	44	1 255 850
Industri Reparasi Dinamo (27900)	3	9	95 750
Industri Bengkel, Las, Bubutu dan Peralatan dari Logam (28224)	92	235	5 841 238
Pembuatan/Perbaikan Kapal Motor, Boat, dan Sampan (30111)	6	31	1 921 500
Reparasi Sepeda Motor (30912)	124	352	9 297 050
Industri Perabot/ Meubel Kayu (31001)	102	385	9 233 300
Toko Emas (32119)	5	20	6 152 755
Industri Sabut Kelapa (32903)	3	17	1 416 000
Bengkel Reparasi Mobil (45201)	3	11	203 950
Reparasi Barang Elektronik (95210)	2	6	153 000

Sumber/*Source*: Dinas Perindustrian, Tenaga Kerja, dan Transmigrasi Kabupaten Aceh Timur/*Department of Industry, Manpower and Transmigration of Aceh Timur Regency*

Tabel
Table 6.1.5

Data Potensi Industri Kecil Non Formal Menurut Komoditi, 2018*
Potency of Small non Formal Industry by Commodity, 2018*

<i>Komoditas Commodity</i>	<i>Jumlah Unit Usaha Number of Establishment</i>	<i>Jumlah Tenaga Kerja Number of Employee</i>	<i>Jumlah Nilai Investasi Investation Value (000 Rp)</i>	<i>Nilai Produksi Production Value (000 Rp)</i>
(1)	(2)	(3)	(4)	(5)
Jenis Industri Pangan	560	2 078	2 913 805	35 504 142
Industri Ikan Asin dan Ikan Kayu	54	308	416 987	5 983 119
Industri Tahu/Tempe Kedelai	68	277	484 103	11 907 350
Industri Minyak Kelapa	2	6	4 130	15 505
Industri Pengolahan Es Krim	2	5	4 170	2 000
Industri Produksi Roti dan Kue	233	785	1 149 807	7 818 713
Industri Gula Merah	4	13	9 750	64 800
Industri Bubuk Kopi	13	48	162 160	619 620
Industri Pisang Sale dan Kue Basah	167	563	605 575	8 842 105
Industri Keripik	10	48	31 500	86 650
Jamu Tradisional	7	25	45 623	164 280
Jenis Industri Sandang	313	792	1 076 620	8 889 532
Penjahitan Pakaian Jadi	309	784	1 049 670	4 371 141
Penjahit peci/kopiah	4	8	26 950	4 518 391
Jenis Industri Kimia dan Bahan Bangunan	315	2 121	6 863 300	19 550 818
Industri Garam Rakyat	19	368	861 300	670 900
Ketam Kosen	21	82	902 700	3 069 250
Pupuk alam	11	84	202 000	371 018
Batu bata	181	1 295	2 718 650	11 811 450
Industri Barang dari Semen	7	18	134 000	425 500
Furniture kayu	76	274	2 044 650	3 202 700
Jenis Industri Logam dan Elektronika	230	634.00	6 730 318	11 715 748
Pandai Besi	33	46.00	104 600	619 299
Reparasi dinamo	6	8.00	908 750	569 299

Lanjutan Tabel/*Continued Table 6.1.5*

<i>Komoditas Commodity</i>	<i>Jumlah Unit Usaha Number of Establishment</i>	<i>Jumlah Tenaga Kerja Number of Employee</i>	<i>Jumlah Nilai Investasi Investation Value (000 Rp)</i>	<i>Nilai Produksi Production Value (000 Rp)</i>
(1)	(2)	(3)	(4)	(5)
Bengkel las / bubut	72	176	2 432 540	3 183 488
Pembuatan Kapal Nelayan	5	24	659 400	1 521 000
Reparasi sepeda motor	109	365	2 188 028	5 450 662
Reparasi mobil	3	9	100 000	97 000
Reparasi alat elektronik	2	6	337 000	275 000
Jenis Industri Kerajinan	181	623	2 616 862	8 346 184
Industri Rokok Daun	15	150	158 000	850 000
Tenun Tradisional	1	26	23 700	850 000
Menjahit Bordir	69	202	883 295	1 002 890
Tas Terawang	1	5	22 306	251 670
Anyaman bambu	4	18	8 860	41 166
Anyaman tikar pandan	63	141	159 192	106 798
Gagang sapu	4	19	37 000	69 000
Karya seni	1	1	1 350	5 250
Gerabah	2	8	19 500	218 000
Tukang Emas	20	38	703 659	3 655 410
Industri sabut kelapa	1	15	600 000	1 296 000
Aceh Timur	3 198	12 496	40 401 810	168 012 848

Catatan/Note: Data tahun 2020 belum tersedia/*Data for 2020 is not available*

Sumber/Source: Dinas Perindustrian, Tenaga Kerja, dan Transmigrasi Kabupaten Aceh Timur/*Department of Industry, Manpower and Transmigration of Aceh Timur Regency*

Tabel
Table 6.1.6**Keadaan Perusahaan Daerah Air Minum (PDAM), 2020**
Condition of Drinking Water Local Company, 2020

	Rincian <i>Description</i>	Satuan <i>Measurement</i>	Jumlah <i>Total</i>
	(1)	(2)	(3)
1	Pipa Induk	Meter	75 245
2	Pipa Distribusi	Meter	355 527
3	Kapasitas Bak Penampung	M ³	2 364,2
4	Langganan Aktif	SR	14 787
5	Jumlah Air Yang Terjual	M ³	2 726 502
6	Jumlah Air Yang Terpakai Sendiri	M ³	3 400
7	Rata Tarif Per M3	Rp	3 950
8	Penerimaan Penjualan Air	Rp	10 918 295 600
9	Penerimaan Non Operasional	Rp	1 467 104 160,13
10	Jumlah Karyawan	Orang	
Struktur Biaya			
Biaya Antara			
	Bahan Bakar	Rp	91 336 826
	Bahan Kimia	Rp	1 232 538 000
	Biaya Perjalanan, Adm, & Bayar Jasa	Rp	956 926 338
	Pembelian Bahan, Alat-alat Perawatan	Rp	1 903 722 806,94
Biaya Primer			
	Upah dan Gaji	Rp	4 963 875 472,60
	Listrik Operasional	Rp	2 747 524 077
	Penyusutan	Rp	3 082 176 735,75
	Surplus/Defisit	Rp	2 592 700 494

Sumber/Source: PDAM Tirta Peusada Kabupaten Aceh Timur / PDAM Tirta Peusada Region of Aceh Timur

Tabel 6.1.7 Jumlah dan Nilai Air Bersih yang Diproduksi dan Disalurkan Setiap Bulan Oleh PDAM, 2020
Table 6.1.7 Number and Value of Water Supply Produced and Distributed Every Month by PDAM, 2020

Bulan Month	Produksi Production		Distribusi Distribution	
	Air Diproduksi Produced (m3)	Nilai Produksi Production Value (Rp)	Air Disalurkan Distributed (m3)	Nilai Perolehan Value (Rp)
(1)	(2)	(3)	(4)	(5)
Januari January	332 928	1 065 369 600	190 980	775 989 400
Februari February	317 700	1 016 640 000	226 754	907 652 600
Maret March	345 060	1 104 192 000	210 517	848 276 400
April April	373 831	1 196 259 200	236 696	943 513 500
Mei May	380 150	1 216 480 000	244 096	973 655 600
Juni June	374 610	1 198 752 000	242 249	966 904 300
Juli July	354 303	1 133 769 600	218 663	880 732 100
Agustus August	405 684	1 298 188 800	249 067	991 677 800
September September	368 190	1 178 208 000	227 275	907 677 800
Oktober October	373 986	1 196 755 200	226 316	906 855 000
November November	388 026	1 241 683 200	235 345	940 497 300
Desember December	354 996	1 135 987 200	218 544	877 449 200
Aceh Timur	4 369 464	13 982 284 800	2 726 502	10 920 881 000

Sumber/Source: PDAM Tirta Peusada Kabupaten Aceh Timur /PDAM Tirta Peusada Region of Aceh Timur

07

PARIWISATA TOURISM

HOTEL DAN PENGINAPAN DI KAB. ACEH TIMUR

- **Hotel Khalifah**
Jln.Petua Husen No.1,
Kec. Idi Rayeuk
- **Wisma Alatas**
Gampong Jawa,
Kec. Idi Rayeuk
- **Wisma 88**
Gampong Jawa,
Kec. Idi Rayeuk
- **The Royal Idi Hotel**
Jln Raya Medan- B.Aceh
Tanah Anoe Idi Rayeuk
- **Shafira Guest House**
Jln.Medan-B.Aceh No 99
(depan Terminal Baru),
Pasir Putih Peureulak
- **Wisma Ulya**
Dusun HTM.Yusuf,
Gp.Tanah Anoe,
Kec.Idi Rayeuk
- **Wisma Al-Ghany**
Desa Titi Baro,
Kecamatan Idi Rayeuk
- **Guest House Alatas**
Jln. Raya Medan-B.Aceh,
Gampong Aceh,
Kec. Idi Rayeuk



PENJELASAN TEKNIS

1. **Wisatawan mancanegara** (wisman) ialah setiap pengunjung yang mengunjungi suatu negara di luar tempat tinggalnya, didorong oleh satu atau beberapa keperluan tanpa bermaksud memperoleh penghasilan di tempat yang dikunjungi dan lamanya kunjungan tersebut tidak lebih dari satu tahun (12 bulan).
2. **Bintang satu** merupakan peringkat terendah untuk hotel yang telah disertifikasi. Hotel berbintang satu memiliki jumlah kamar yang tidak terlalu banyak. Minimal harus ada 15 kamar tidur standar dengan luas minimal 20 meter persegi. Fasilitas lain yang harus disediakan antara lain kamar mandi dalam, room cleaning, restoran, serta sarapan bagi pengunjung.
3. Hotel **bintang dua** setidaknya harus memiliki satu kamar suite dengan luas minimal 44 meter persegi dan 20 kamar standar dengan luas 22 meter persegi. Fasilitas di dalam kamar meliputi kamar mandi, AC, televisi, dan telepon. Selain itu, hotel juga perlu dilengkapi dengan lobby, bar, fasilitas olahraga, dan wahana rekreasi. Letak hotel bintang dua pun berada di lingkungan bebas polusi dan strategis.
4. Hotel **bintang tiga** setidaknya berada di kawasan bisnis, pusat

TECHNICAL NOTES

1. **Foreign tourists** (tourists) are any visitors who visit a country outside their residence, driven by one or more needs without intending to earn income at the place visited and the length of the visit is not more than one year (12 months).
2. **One star** is the lowest rating for a hotel that has been certified. One-star hotels have not too many rooms. There must be a minimum of 15 standard bedrooms with an area of at least 20 square meters. Other facilities that must be provided include private bathroom, room cleaning, restaurant and breakfast for visitors.
3. **Two star** hotels must have at least one suite with a minimum area of 44 square meters and 20 standard rooms with an area of ?? 22 square meters. In-room amenities include a bathroom, air conditioning, television and telephone. In addition, the hotel also needs to be equipped with a lobby, bar, sports facilities and recreational facilities. The location of the two-star hotel is in a pollution-free and strategic environment.
4. At least **three-star** hotels are in the business district, shopping centers,

perbelanjaan, atau tol. Fasilitas yang harus ada di hotel bintang tiga antara lain 30 kamar tipe standar dengan luas minimal 24 meter persegi, serta dua kamar tipe suite dengan luas 48 meter persegi. Selain itu, fasilitas seperti AC, Wi-Fi, TV, kamar mandi, dan toilet di dalam kamar harus dipenuhi. Restoran di hotel berbintang tiga juga dikelola oleh manajemen hotel sendiri.

5. Hotel **bintang empat** harus memiliki kamar tipe standar berjumlah 50 kamar dengan luas 24 meter persegi dan tiga kamar tipe suite dengan luas 48 meter persegi. Lokasi hotel berbintang empat harus strategis, tak jauh dari tempat wisata, pusat perbelanjaan, atau tempat makan. *Water heater* adalah fasilitas yang wajib ada di hotel bintang empat. Sarana olahraga, rekreasi, bar serta lobby dengan luas minimal 100 meter persegi juga bisa ditemukan di hotel bintang empat.
6. Hotel **berbintang lima** mudah ditemukan di pusat kota, dekat kawasan bisnis, pusat perbelanjaan, maupun hiburan. Seratus kamar tipe standar berukuran 26 meter persegi dan tiga kamar suite berukuran 52 meter persegi harus tersedia di hotel bintang lima. Fasilitas jacuzzi, olahraga, kolam renang, tempat bermain anak, parkir valet, dan *concierge* tentu sesuai

or toll roads. The facilities that must be available in a three-star hotel include 30 standard type rooms with a minimum area of 24 square meters, and two suite-type rooms with an area of ?? 48 square meters. In addition, facilities such as air conditioning, Wi-Fi, TV, bathroom and toilet in the room must be fulfilled. The restaurant in a three-star hotel is also managed by the hotel management itself.

5. A **four star** hotel must have standard type rooms totaling 50 rooms with an area of 24 square meters and three suite type rooms with an area of ?? 48 square meters. The location of a four-star hotel must be strategic, not far from tourist attractions, shopping centers, or places to eat. A water heater is a must-have facility in a four-star hotel. Sports facilities, recreation, bars and a lobby with a minimum area of 100 square meters can also be found in four-star hotels.
6. **Five-star** hotels are easy to find in the city center, near business districts, shopping centers and entertainment areas. One hundred standard type rooms measuring 26 square meters and three suites measuring 52 square meters should be available in a five-star hotel. *Jacuzzi* facilities, sports, swimming pool, children's playground, valet parking, and *concierge* are of course according to the price issued

harga yang dikeluarkan para tamu. Restoran di hotel bintang lima juga harus mampu melayani pesan antar ke kamar selama 24 jam.

by the guests. Restaurants in five-star hotels must also be able to serve delivery to rooms for 24 hours.

<https://acehtimurkab.bps.go.id>

ULASAN

Pada tahun 2020, di Kabupaten Aceh Timur terdapat 1 hotel bintang 3 dan 7 penginapan. Jumlah penginapan bertambah 2 dari tahun 2019. Hotel bintang 3 yang dimaksud yaitu The Royal Idi Hotel yang berada di Tanah Anoe, Idi Rayeuk.

Adapun jumlah wisatawan mancanegara dan domestik pada tahun 2020 mengalami penurunan signifikan dari tahun sebelumnya. Jumlah wisatawan mancanegara berkurang dari 43 orang menjadi 7 orang wisatawan pada tahun 2020. Sementara itu, wisatawan domestik yang pada tahun 2019 berjumlah 15.589 orang turun drastis menjadi 7011 orang saja.

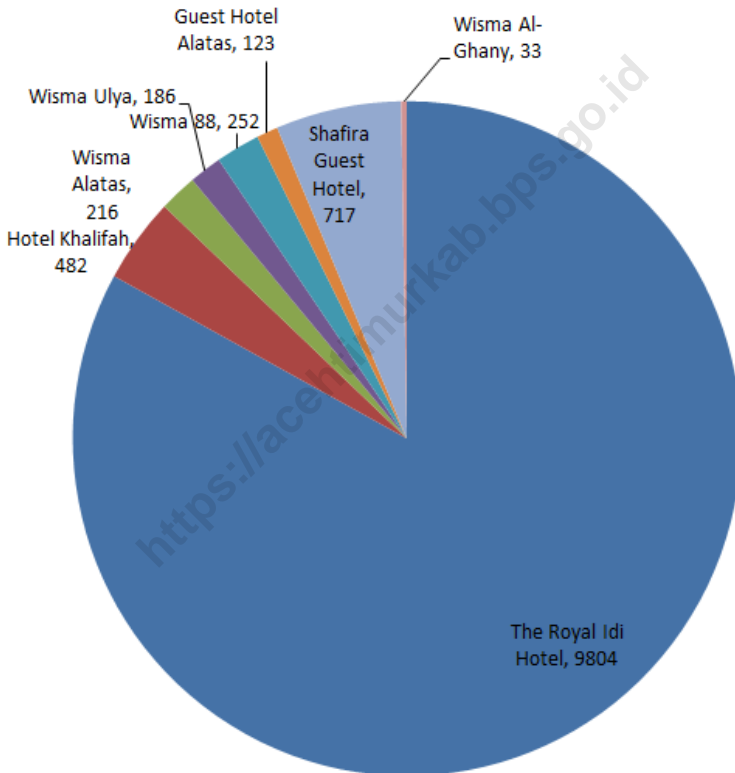
DESCRIPTION

In 2020, East Aceh Regency will have 1 3-star hotel and 7 inns. The number of inns has increased by 2 from 2019. The 3-star hotel in question is The Royal Idi Hotel located in Tanah Anoe, Idi Rayeuk.

The number of foreign and domestic tourists in 2020 has decreased significantly from the previous year. The number of foreign tourists decreased from 43 people to 7 tourists in 2020. Meanwhile, domestic tourists, which in 2019 amounted to 15,589 people, dropped drastically to only 7011 people.

Gambar 7.1
Figures

Jumlah Pengunjung Hotel per Bulan di Kabupaten Aceh Timur, 2020
Number of Hotel Visitors by Month in Aceh Timur Regency, 2020



Sumber/Source: Dinas Pariwisata, Pemuda dan Olah Raga Kabupaten Aceh Timur/Department of Tourism, Youth and Sportsof Aceh Timur Regency

Tabel
Table 7.1

Jumlah Hotel dan Akomodasi Lainnya Menurut Klasifikasi di Kabupaten Aceh Timur, 2011-2020
Number of Hotel and Other Accomodations by Classification in Aceh TImur Regency, 2011-2020

Tahun Year	Hotel Hotels					Akomodasi Lainnya Other Accomodation
	Bintang 1 1 Star	Bintang 2 2 Star	Bintang 3 3 Star	Bintang 4 4 Star	Bintang 5 5 Star	
(1)	(2)	(3)	(4)	(5)	(6)	(7)
2011	-	-	-	-	-	-
2012	-	-	-	-	-	-
2013	-	-	-	-	-	-
2014	-	-	-	-	-	3
2015	-	-	-	-	-	4
2016	-	-	-	-	-	4
2017	-	-	1	-	-	5
2018	-	-	1	-	-	5
2019	-	-	1	-	-	5
2020	-	-	1	-	-	7

Sumber/Source: Dinas Pariwisata, Pemuda dan Olah Raga Kabupaten Aceh Timur/Department of Tourism, Youth and Sports of Aceh Timur Regency

Tabel
Table 7.2

Hotel dan Penginapan di Kabupaten Aceh Timur, 2020
Hotel in Aceh Timur Regency, 2020

	Nama Hotel/Penginapan	Lokasi	Jumlah Kamar	Jumlah Tenaga Kerja
	(1)	(5)	(6)	
1	Hotel Khalifah	Jln.Petua Husen No.1, Kec. Idi Rayeuk	40	16
2	Wisma Alatas	Gampong Jawa, Kec. Idi Rayeuk	20	11
3	Wisma Ulya	Dusun HTM.Yusuf, Gp.Tanah Anoe, Kec.Idi Rayeuk	15	7
4	Wisma 88	Gampong Jawa, Kec. Idi Rayeuk	30	12
5	Shafira Guest House	Jln.Medan-B.Aceh No 99 (depan Terminal Baru),Pasir Putih Peureulak	10	5
6	The Royal Idi Hotel	Jln Raya Medan- Banda Aceh Tanah Anoe Idi Rayeuk	73	30
7	Guest House Alatas	Jln. Raya Medan-Banda Aceh, Gampong Aceh, Kec. Idi Rayeuk	11	2
8	Wisma Al-Ghany	Desa Titi Baro, Kecamatan Idi Rayeuk	12	2

Sumber/Source: Dinas Pariwisata, Pemuda dan Olah Raga Kabupaten Aceh Timur/Department of Tourism, Youth and Sports of Aceh Timur Regency

Tabel
Table 7.3**Jumlah Pengunjung Hotel per Bulan di Kabupaten Aceh Timur, 2020**
Number of Hotel Visitors by Month in Aceh Timur Regency, 2020

Bulan Month	The Royal Idi Hotel	Hotel Khalifah	Wisma Alatas	Wisma Ulya	Wisma 88	Guest Hotel Alatas	Shafira Guest Hotel	Wisma Al- Ghany
(1)	(2)	(3)	(4)	(5)	(6)	(7)	(8)	(9)
Januari/January	1 211	41	11	20	46	13	127	5
Februari/February	1 722	56	12	15	25	11	123	4
Maret/March	1 034	36	10	18	12	9	98	2
April/April	195	26	12	23	11	6	42	1
Mei/May	275	18	5	35	10	0	38	2
Juni/June	580	18	19	15	11	10	22	2
Juli/July	866	18	18	11	25	10	31	2
Agustus/August	1 918	31	15	9	19	6	35	3
September/September	1 176	53	16	10	12	6	42	3
Oktober/October	126	55	34	10	28	16	55	4
November/November	394	73	28	9	25	18	51	2
Desember/December	307	57	36	11	28	18	53	3
Aceh Timur	9 804	482	216	186	252	123	717	33

Sumber/Source: Dinas Pariwisata, Pemuda dan Olah Raga Kabupaten Aceh Timur/Department of Tourism, Youth and Sports of Aceh Timur Regency

Tabel
Table 7.4**Jumlah Wisatawan Mancanegara dan Domestik di
Kabupaten Aceh Timur, 2016-2020**
*Number of International and Domestic Visitors in Aceh
Timur Regency, 2016-2020*

Tahun Year	Jenis Wisatawan	
	M mancanegara	Domestik
	(2)	(7)
2016	-	34 245
2017	58	13 872
2018	83	15 952
2019	43	15 589
2020	7	7 011

Sumber/Source: Dinas Pariwisata, Pemuda dan Olah Raga Kabupaten Aceh Timur/Department of Tourism, Youth and Sports of Aceh Timur Regency

Tabel
Table 7.5**Nama, Jenis, dan Lokasi Objek Wisata di Kabupaten Aceh Timur, 2020**
Name, Type, and Location of Tourism Object in Aceh Timur Regency, 2020

	Nama Objek Wisata	Jenis Objek Wisata	Lokasi Objek Wisata
	(1)	(2)	(3)
1	Pantai Kuala Leugee	Alam	Kec. Peureulak
2	Pantai Kuala Paya Dua	Alam	Kec. Peudawa
3	Pantai Kuala Peudawa	Alam	Kec. Peudawa
4	Krueng Sijuk	Alam	Kec. Pante Bidari
5	Kuala Paree	Alam	Kec. sungai Raya
6	Kuala Matang Rayeuk Peudawa Puntong	Alam	Kec. Idi Timur
7	Kuala Matang Rayeuk SMK	Alam	Kec. Idi Timur
8	Air Terjun Alue Nyamuk	Alam	Kec. Birem Bayeun
9	Air Terjun Terujak	Alam	Kec. Serbajadi

Sumber/Source: Dinas Pariwisata, Pemuda dan Olah Raga Kabupaten Aceh Timur/Department of Tourism, Youth and Sports of Aceh Timur Regency

TRANSPORTASI DAN KOMUNIKASI
TRANSPORTATION AND COMMUNICATION



<https://acehtimurkab.bps.go.id>

PENJELASAN TEKNIS

1. Menurut Departemen Pekerjaan Umum Dirjen Bina Marga 1992, kondisi jalan dapat diklasifikasikan sebagai berikut:
 1. Jalan dengan kondisi baik adalah jalan dengan permukaan perkerasan yang benar-benar rata, tidak ada gelombang dan tidak ada kerusakan permukaan.
 2. Jalan dengan kondisi sedang adalah jalan dengan kerataan permukaan perkerasan sedang, mulai ada gelombang tetapi tidak ada kerusakan permukaan.
 3. Jalan dengan kondisi rusak ringan adalah jalan dengan permukaan perkerasan sudah mulai bergelombang, mulai ada kerusakan permukaan dan penambalan kurang dari 20 dari luas jalan yang ditinjau.
 4. Jalan dengan kondisi rusak berat adalah jalan dengan permukaan perkerasan sudah banyak kerusakan seperti bergelombang, retak-retak buaya, dan terkelupas yang cukup besar 20-60 dari ruas jalan yang ditinjau disertai dengan kerusakan lapis pondasi seperti amblas, sungkur, dan sebagainya.
2. **Kendaraan bermotor** adalah setiap kendaraan yang digerakkan oleh peralatan teknik yang ada pada kendaraan tersebut, biasanya digunakan untuk angkutan orang atau barang diatas jalan raya selain kendaraan

TECHNICAL NOTES

1. *According to the Department of Public Works, Directorate General of Highways, 1992, road conditions can be classified as follows:*
 1. *A road in good condition is a road with a completely flat pavement surface, no waves and no surface damage.*
 2. *A road in moderate condition is a road with a moderate pavement surface, starting to have waves but no surface damage.*
 3. *A road with a lightly damaged condition is a road with a pavement surface that has started to be bumpy, there has been surface damage and patches less than 20 of the area of the road under review.*
 4. *A road with a heavily damaged condition is a road with a pavement surface that has a lot of damage such as bumps, crocodile cracks, and a large chunk of 20-60 of the road sections under review accompanied by damage to the foundation layers such as collapsing, sungkur, and so on.*
2. **Motorized vehicles** are any vehicles that are driven by technical equipment available in these vehicles, usually used to transport people or goods on the highway other than vehicles that run on the tracks. Motorized vehicles recorded

yang berjalan di atas rel. Kendaraan bermotor yang dicatat adalah semua jenis kendaraan kecuali kendaraan bermotor TNI/Polri dan Korps Diplomatik.

3. **Bea Balik Nama (BBN)** Kendaraan Bermotor adalah pajak atas penyerahan hak milik kendaraan bermotor sebagai akibat perjanjian dua pihak atau perbuatan sepihak atau keadaan terjadi karena jual beli, tukar menukar, hibah, warisan, atau pemasukan ke dalam badan usaha.
 4. **Rumah Pos** adalah unit pelayanan pos yang berlokasi di unit pemukiman transmigrasi dan diurus oleh seorang petugas yang ditunjuk oleh Kantor Wilayah/ Kantor Departemen Transmigrasi dan diberi bimbingan dan panjar kerja dari PT Pos Indonesia (Persero).
 5. **Pos Express** merupakan layanan premium dari Pos Indonesia dengan waktu pengiriman maksimum sehari sampai sejak barang diposkan.
 6. **Pos Kilat Khusus** adalah layanan dari Pos Indonesia untuk kiriman aman dan cepat dengan standar waktu penyerahan (SWP) H+2 s.d H+9 hari sejak barang diposkan.
 7. **Wesel pos** adalah sarana pelayanan pengiriman uang di dalam negeri dan ke luar negeri melalui pos yang paling sederhana dan ekonomis.
- are all types of vehicles except TNI / Polri and Diplomatic Corps vehicles.*
3. **Transfer of Motor Vehicle Title Fee** is a tax on the transfer of ownership of a motor vehicle as a result of an agreement between two parties or an unilateral act or a situation arising from a sale and purchase, exchange, grant, inheritance, or entry into a business entity.
 4. **Post House** is a postal service unit located in the transmigration settlement unit and is managed by an officer appointed by the Regional Office / Office of the Ministry of Transmigration and given guidance and employment advancement from PT Pos Indonesia (Persero).
 5. **Post Express** is a premium service from Pos Indonesia with a maximum delivery time of one day until the item is posted.
 6. **Special Post** is a service from Pos Indonesia for safe and fast shipments with a standard delivery time (SWP) H + 2 to H + 9 days from the time the goods are posted.
 7. **Wesel Post** are the simplest and most economical means of sending money domestically and abroad by post.

ULASAN

Hanya 57,8% jembatan yang tengah pada kondisi baik di Kabupaten Aceh Timur pada tahun 2020. 25,3% dalam kondisi rusak ringan, dan sisanya 16,9% rusak berat.

Panjang jalan keseluruhan di Kabupaten Aceh Timur yaitu 1599,92 km dengan jenis permukaan terpanjang yaitu telford/kerikil (67,2%) sedangkan 32,6% merupakan aspal.

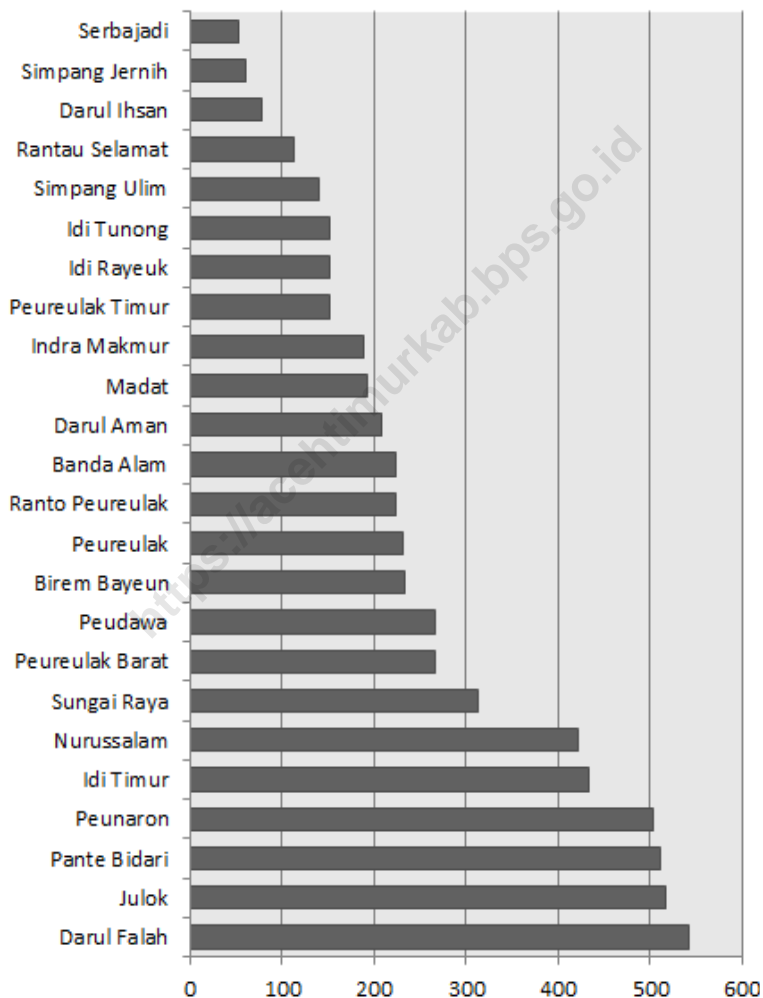
DESCRIPTION

Only 57.8% of the bridges are in good condition in East Aceh Regency in 2020. 25.3% are in a minor condition, and the remaining 16.9% are heavily damaged.

The overall length of roads in East Aceh District is 1599.92 km with the longest type of surface is telford / gravel (67.2%) while 32.6% is asphalt.

<https://acehtimurkab.bps.go.id>

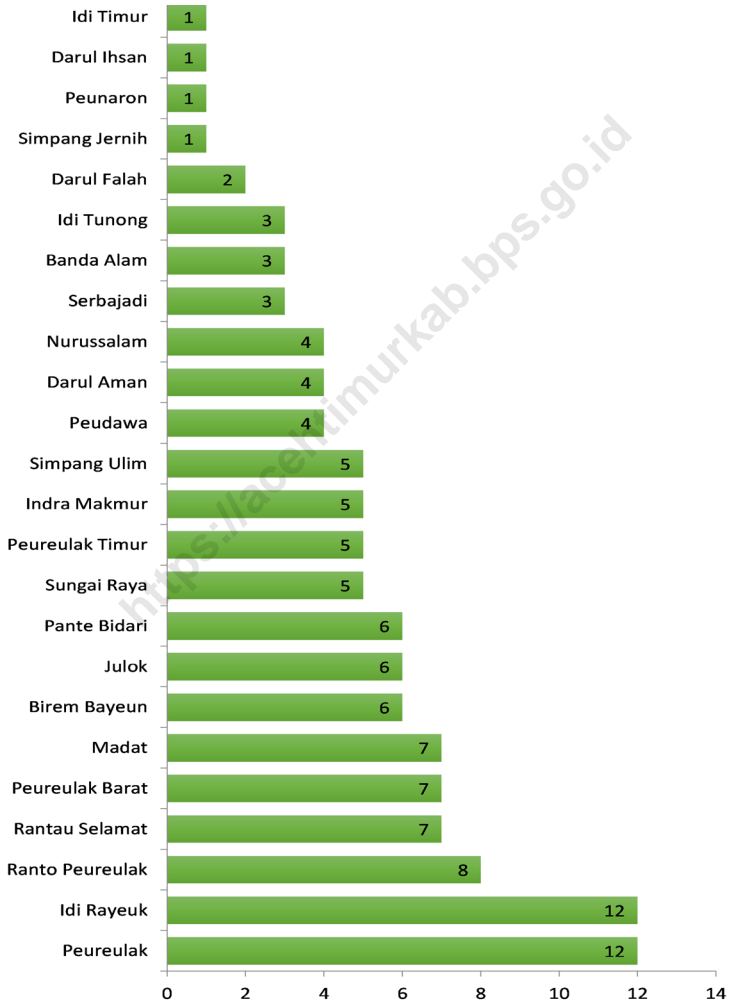
Gambar 8.1 Panjang Jembatan Menurut Kecamatan di Kabupaten Aceh Timur, 2020
Figures 8.1 Length of Bridges by Subdistrict in Aceh Timur Regency, 2020



Sumber/Source: Dinas Pekerjaan Umum dan Perumahan Rakyat Kabupaten Aceh Timur/Department of Public Works and Housing of Aceh Timur Regency

Gambar 8.2
Figures

Banyaknya Menara Telekomunikasi Menurut Kecamatan di Kabupaten Aceh Timur, 2020
Number of Telecommunication Towers by Subdistrict in Aceh Timur Regency (km), 2020



Sumber/Source: Dinas Komunikasi dan Informatika Kabupaten Aceh Timur/Department of Communication and Information Technology of Aceh Timur Regency

8.1 TRANSPORTASI TRANSPORTATION

Tabel 8.1.1 **Jumlah Jembatan Menurut Kondisi Jembatan di Kabupaten Aceh Timur, 2020**
Number of Bridges by Bridge Condition in East Aceh Regency, 2020

Kondisi Condition	Volume	Satuan
(1)	(2)	(3)
Baik	267	unit
Rusak Ringan	117	unit
Rusak Berat	78	unit
Jumlah	462	unit

Sumber/Source: Dinas Pekerjaan Umum dan Perumahan Rakyat Kabupaten Aceh Timur/Department of Public Works and Housing of Aceh Timur Regency

Tabel
Table 8.1.2

Panjang Jembatan Menurut Kecamatan di Kabupaten Aceh Timur, 2020
Length of Bridges by Subdistrict in Aceh Timur Regency, 2020

Kecamatan Subdistrict		Panjang (m)
(1)		(2)
1	Serbajadi	52,00
2	Simpang Jernih	60,00
3	Peunaron	503,00
4	Birem Bayeun	233,00
5	Rantau Selamat	112,00
6	Sungai Raya	312,00
7	Peureulak	231,00
8	Peureulak Timur	152,00
9	Peureulak Barat	266,00
10	Ranto Peureulak	223,00
11	Idi Rayeuk	152,00
12	Peudawa	266,00
13	Banda Alam	223,00
14	Idi Tunong	152,00
15	Darul Ihsan	78,00
16	Idi Timur	434,00
17	Darul Aman	208,00
18	Nurussalam	422,00
19	Darul Falah	543,00
20	Julok	517,00
21	Indra Makmur	189,00
22	Pante Bidari	511,00
23	Simpang Ulim	139,00
24	Madat	192,00
Aceh Timur		6170,00

Sumber/Source: Dinas Pekerjaan Umum dan Perumahan Rakyat Kabupaten Aceh Timur/Department of Public Works and Housing of Aceh Timur Regency

Tabel
Table 8.1.3**Panjang Jalan Menurut Kecamatan dan Jenis Permukaan Jalan di Kabupaten Aceh Timur, 2020**
Length of Roads by Subdistrict and Type of Road Surface in Aceh Timur Regency, 2020

	Kecamatan Subdistrict	Jenis Permukaan Jalan/Type of Road Surface			Jumlah Total	
		Aspal/ Penetrasi Macadam	Perkerasan Beton	Telford/ Kerikil		Tanah/ Belum Tembus
	(1)	(2)	(3)	(4)	(5)	(6)
1	Serbajadi	2,58	-	41,53	-	44,11
2	Simpang Jernih	1,54	-	5,74	-	7,28
3	Peunaron	3,70	-	57,32	-	61,02
4	Birem Bayeun	35,20	-	101,14	-	136,34
5	Rantau Selamat	10,91	-	34,33	-	45,24
6	Sungai Raya	8,90	-	20,67	-	29,57
7	Peureulak	68,33	0,07	40,59	-	108,99
8	Peureulak Timur	15,69	-	37,82	-	53,51
9	Peureulak Barat	16,76	-	57,97	-	74,73
10	Ranto Peureulak	13,17	0,03	39,09	-	52,29
11	Idi Rayeuk	54,12	-	34,40	-	88,52
12	Peudawa	14,09	-	41,83	-	55,92
13	Banda Alam	12,66	-	5,60	-	18,26
14	Idi Tunong	15,82	-	44,47	-	60,29
15	Darul Ihsan	13,46	-	27,18	0,83	41,47
16	Idi Timur	12,31	-	17,98	1,19	31,48
17	Darul Aman	45,62	-	57,58	-	103,20
18	Nurussalam	13,22	-	56,48	-	69,70
19	Darul Falah	13,96	-	13,84	-	27,80
20	Julok	42,43	-	63,65	-	106,08
21	Indra Makmur	21,83	-	29,86	0,87	52,56
22	Pante Bidari	21,66	-	152,98	-	174,64
23	Simpang Ulim	32,01	-	54,23	0,13	86,37
24	Madat	32,00	0,20	38,35	-	70,55
	Aceh Timur	521,97	0,30	1074,63	3,02	1599,92

Sumber/Source: Dinas Pekerjaan Umum dan Perumahan Rakyat Kabupaten Aceh Timur/Department of Public Works and Housing of Aceh Timur Regency

Tabel
Table 8.1.4**Panjang Jalan Menurut Kecamatan dan Kondisi Permukaan Jalan di Kabupaten Aceh Timur, 2020**
Length of Roads by Subdistrict and Condition of Road Surface in Aceh Timur Regency (km), 2020

Kecamatan Subdistrict	Kondisi Permukaan Jalan/Type of Road Surface				Jumlah Total
	Baik	Sedang	Rusak Ringan	Rusak Berat	
(1)	(2)	(3)	(4)	(5)	(6)
1 Serbajadi	2,18	0,60	7,39	33,94	44,11
2 Simpang Jernih	1,62	0,20	2,08	3,38	7,28
3 Peunaron	3,90	0,80	5,12	51,20	61,02
4 Birem Bayeun	22,74	3,70	35,42	74,48	136,34
5 Rantau Selamat	9,26	1,77	7,97	26,24	45,24
6 Sungai Raya	7,08	0,80	17,99	3,70	29,57
7 Peureulak	62,47	2,10	39,69	4,74	109,00
8 Peureulak Timur	12,14	1,68	35,40	4,29	53,51
9 Peureulak Barat	11,82	0,70	58,93	3,28	74,73
10 Ranto Peureulak	14,67	0,60	25,92	14,94	56,13
11 Idi Rayeuk	39,27	9,25	36,30	3,70	88,52
12 Peudawa	14,64	0,77	33,59	6,92	55,92
13 Banda Alam	8,71	3,03	6,02	0,50	18,26
14 Idi Tunong	11,81	3,66	32,29	12,52	60,28
15 Darul Ihsan	8,59	1,30	23,50	8,08	41,47
16 Idi Timur	14,10	1,80	13,82	1,76	31,48
17 Darul Aman	30,09	6,03	58,48	8,61	103,21
18 Nurussalam	19,06	1,45	42,13	7,07	69,71
19 Darul Falah	10,29	1,90	13,25	2,36	27,80
20 Julok	23,40	5,80	63,28	13,60	106,08
21 Indra Makmur	15,13	2,35	28,87	6,20	52,55
22 Pante Bidari	16,21	5,65	98,85	53,93	174,64
23 Simpang Ulim	24,50	4,40	44,89	12,57	86,36
24 Madat	24,13	3,10	36,35	6,97	70,55
Aceh Timur	407,81	63,44	767,53	364,98	1603,76

Sumber/Source: Dinas Pekerjaan Umum dan Perumahan Rakyat Kabupaten Aceh Timur/Department of Public Works and Housing of Aceh Timur Regency

Tabel 8.1.5 **Jumlah Kendaraan Bermotor Berdasarkan Jenisnya di Kabupaten Aceh Timur, 2020**
Number of Motorized Vehicles by Type in Aceh Timur Regency, 2020

Kode Code	Jenis Kendaraan Type of Vehicles	Jumlah Total
	(2)	(3)
A	Sedan, Jeep, Station Wagon, dan Mini Bus	
A1	Pribadi (hitam)	2 406
A2	Umum (kuning)	-
A3	Dinas (merah)	3
B	Bus dan Microbus	
B1	Pribadi (hitam)	18
B2	Umum (kuning)	3
B3	Dinas (merah)	-
C	Pick Up dan Truck	
C1	Pribadi (hitam)	1 375
C2	Umum (kuning)	531
C3	Dinas (merah)	-
D	Alat Berat dan Ransus	
D1	Pribadi (hitam)	-
D2	Umum (kuning)	-
D3	Dinas (merah)	55
E	Sepeda Motor dan Becak	
E1	Pribadi (hitam)	24 618
E2	Umum (kuning)	-
E3	Dinas (merah)	-
Jumlah/Total		29 009

Sumber/Source: Kantor Samsat Kabupaten Aceh Timur/Samsat Office of Aceh Timur Regency

Tabel
Table 8.1.6**Jumlah Penambahan Objek Pajak Kendaraan Berdasarkan Pembayaran BBN di Kabupaten Aceh Timur, 2020**
Number of Vehicle Tax Object Addition Based on BBN Payment in Aceh Timur Regency, 2020

	Jenis Kendaraan <i>Type of Vehicles</i>	BBN-I (Baru)	BBN-II (Jual Beli)	BBN-II (Mutasi Non BL)
	(1)	(2)	(3)	(4)
1	Sedan	-	1	31
2	Jeep	19	2	14
3	Minibus	205	10	144
4	Microbus	3	-	-
5	Bus	-	-	-
6	Pick Up	79	5	46
7	Truck	6	35	15
8	Alat Berat	-	-	-
9	Ransus	1	2	1
10	L Truck	18	81	12
11	Sepeda Motor	8 471	20	17
12	Becak	-	-	-
13	Sepeda Motor Roda 3	9	-	-
	Jumlah/Total	8 811	156	280

Sumber/Source: Kantor Samsat Kabupaten Aceh Timur/Samsat Office of Aceh Timur Regency

Tabel 8.1.7 **Jumlah BBN I Per Jenis Kendaraan di Kabupaten Aceh Timur, 2020**
Table **The Amount of BBN I Per Type of Vehicle in Aceh Timur Regency, 2020**

Jenis Kendaraan Type of Vehicles	Plat Hitam		Plat Kuning		Plat Merah	
	Jumlah (Unit)	Nilai (Rp 000)	Jumlah (Unit)	Nilai (Rp 000)	Jumlah (Unit)	Nilai (Rp 000)
(1)	(2)	(3)	(4)	(5)	(6)	(7)
1 Sedan	-	-	-	-	-	-
2 Jeep	19	737 370 000	-	-	-	-
3 Minibus	204	3 464 514 600	-	-	1	24 759 000
4 Microbus	-	-	-	-	3	90 540 000
5 Bus	-	-	-	-	-	-
6 Pick Up	73	798 966 000	-	-	4	60 651 000
7 Truck	-	-	6	80 244 000	-	-
8 Alat Berat	-	-	-	-	-	-
9 Ransus	-	-	-	-	1	26 932 500
10 L Truck	-	-	18	210 816 000	-	-
11 Sepeda Motor	8 466	12 702 465 400	-	-	4	8 592 300
12 Becak	-	-	-	-	-	-
13 Sepeda Motor Roda 3	9	9 225 000	-	-	-	-
Jumlah/Total	8 771	17 712 541 000	24	291 060 000	13	211 474 800

Sumber/Source: Kantor Samsat Kabupaten Aceh Timur/Samsat Office of Aceh Timur Regency

Tabel 8.1.8 **Jumlah BBN II Per Jenis Kendaraan di Kabupaten Aceh Timur, 2020**
The Amount of BBN II Per Type of Vehicle in Aceh Timur Regency, 2020

Jenis Kendaraan Type of Vehicles	Plat Hitam		Plat Kuning		Plat Merah	
	Jumlah (Unit)	Nilai (Rp 000)	Jumlah (Unit)	Nilai (Rp 000)	Jumlah (Unit)	Nilai (Rp 000)
(1)	(2)	(3)	(4)	(5)	(6)	(7)
1 Sedan	4	4 536 100	-	-	-	-
2 Jeep	5	10 587 700	-	-	-	-
3 Minibus	28	45 057 000	-	-	-	-
4 Microbus	-	-	-	-	-	-
5 Bus	-	-	-	-	-	-
6 Pick Up	11	9 618 000	-	-	-	-
7 Truck	-	-	8	13 772 300	-	-
8 Alat Berat	-	-	-	-	-	-
9 Ransus	-	-	-	-	-	-
10 L Truck	1	1 370 000	17	18 825 000	-	-
11 Sepeda Motor	3	442 700	-	-	-	-
12 Becak	-	-	-	-	-	-
13 Sepeda Motor Roda 3	-	-	-	-	-	-
Jumlah/Total	52	71 611 500	25	32 597 300	-	-

Sumber/Source: Kantor Samsat Kabupaten Aceh Timur/Samsat Office of Aceh Timur Regency

Tabel 8.1.9 **Data Perhubungan di Kabupaten Aceh Timur, 2015-2019**
Table *Transportation Data in Aceh Timur Regency, 2015-2019*

	Tahun Year	Data Penumpang	Data Kendaraan Keluar-Masuk Terminal	Jumlah Uji KIR Angkutan Umum
	(1)	(2)	(3)	(4)
1	2015	30 6565	1 095	1 863
2	2016	20 292	180 000	1 897
3	2017	82 374	146 258	1 815
4	2018	97 704	215 013	1 903
5	2019	53 346	82 465	1 868

Sumber/Source: Dinas Perhubungan Kabupaten Aceh Timur/Transportation Service of Aceh Timur Regency

8.2 KOMUNIKASI COMMUNICATION

Tabel 8.2.1 Banyaknya Fasilitas Kantor Pos Menurut Kecamatan di Kabupaten Aceh Timur, 2019-2020
Number of Post Office Facilities by Subdistrict in Aceh Timur Regency, 2019-2020

	Kecamatan Subdistrict	Kantor Pos Post Office		Rumah Pos Post House	
		2019	2020	2019	2020
	(1)	(2)	(3)	(4)	(5)
1	Serbajadi	-	-	-	-
2	Simpang Jernih	-	-	-	-
3	Peunaron	-	-	-	-
4	Birem Bayeun	-	-	-	-
5	Rantau Selamat	1	1	-	-
6	Sungai Raya	-	-	-	-
7	Peureulak	1	1	-	-
8	Peureulak Timur	-	-	-	-
9	Peureulak Barat	-	-	-	-
10	Ranto Peureulak	-	-	-	-
11	Idi Rayeuk	1	1	-	-
12	Peudawa	-	-	-	-
13	Banda Alam	-	-	-	-
14	Idi Tunong	-	-	-	-
15	Darul Ihsan	-	-	-	-
16	Idi Timur	-	-	-	-
17	Darul Aman	1	1	-	-
18	Nurussalam	-	-	-	-
19	Darul Falah	-	-	-	-
20	Julok	1	1	-	-
21	Indra Makmur	-	-	-	-
22	Pante Bidari	-	-	-	-
23	Simpang Ulim	1	1	-	-
24	Madat	-	-	-	-
	Aceh Timur	6	6	-	-

Sumber/Source: PT. POS (Persero) Langsa/PT. POS (Persero) Langsa

Tabel
Table 8.2.2**Jumlah Surat Kilat Khusus yang Dikirim dan Diterima
Dalam Wilayah Kerja PT Pos Indonesia Kabupaten Aceh
Timur, 2020**
**Number of Special Letter Send and Received by PT Pos
Indonesia in Aceh Timur Regency, 2020**

Kantor Pos Post Office	Pengiriman Send	Nilai Value (Rp)	Penerimaan Received
(1)	(2)	(3)	(4)
Rantau Selamat	250	7 918 800	614
Peureulak	660	19 904 100	148
Idi Rayeuk	774	24 187 700	1 839
Darul Aman	202	4 753 000	558
Julok	884	33 336 400	954
Simpang Ulim	372	10 253 900	742
Aceh Timur	3 142	100 353 900	4 855

Sumber/Source: PT. POS (Persero) Langsa/PT. POS (Persero) Langsa

Tabel
Table 8.2.3

Jumlah Pos Express yang Dikirim dan Diterima Dalam Wilayah Kerja PT Pos Indonesia Kabupaten Aceh Timur, 2020
Number of Post Express Send and Received by PT Pos Indonesia in Aceh Timur Regency, 2020

Kantor Pos Post Office	Pengiriman Send	Nilai Value (Rp)	Penerimaan Received
(1)	(2)	(3)	(4)
Rantau Selamat	92	4 088 800	123
Peureulak	472	23 460 300	30
Idi Rayeuk	610	29 683 100	368
Darul Aman	15	704 400	112
Julok	161	7 802 000	191
Simpang Ulim	96	4 518 500	148
Aceh Timur	1 446	70 257 100	972

Sumber/Source: PT. POS (Persero) Langsa/PT. POS (Persero) Langsa

Tabel
Table 8.2.4**Jumlah Paket Pos Kilat yang Dikirim dan Diterima Dalam Wilayah Kerja PT Pos Indonesia Kabupaten Aceh Timur, 2020**
Number of Packet Post Express Send and Received by PT Pos Indonesia in Aceh Timur Regency, 2020

Kantor Pos Post Office	Pengiriman Send	Nilai Value (Rp)	Penerimaan Received
(1)	(2)	(3)	(4)
Rantau Selamat	163	5 398 800	368
Peureulak	615	34 616 700	89
Idi Rayeuk	1 259	50 837 700	1 103
Darul Aman	10	1 373 000	395
Julok	114	20 832 200	572
Simpang Ulim	24	4 475 400	445
Aceh Timur	2 185	117 533 800	2 972

Sumber/Source: PT. POS (Persero) Langsa/PT. POS (Persero) Langsa

Tabel
Table 8.2.5

Jumlah Pengiriman dan Pembayaran Wesel Pos Dalam Wilayah Kerja PT Pos Indonesia Kabupaten Aceh Timur, 2020
Number of Special Wesel Send and Received by PT Pos Indonesia in Aceh Timur Regency, 2020

Kantor Pos Post Office	Pengiriman Send		Penerimaan Received	
	Pengiriman Send	Nilai Value (Rp)	Pengiriman Send	Nilai Value (Rp)
(1)	(2)	(3)	(4)	(5)
Rantau Selamat	36	130 205 700	645	574 433 272
Peureulak	426	341 481 865	754	1 451 186 385
Idi Rayeuk	1 813	808 014 640	597	888 948 002
Darul Aman	23	68 818 000	260	122 475 528
Julok	83	128 168 500	448	868 970 850
Simpang Ulim	27	32 044 000	387	594 775 437
Aceh Timur	2 408	1 508 732 705	3 091	4 500 789 474

Sumber/Source: PT. POS (Persero) Langsa/PT. POS (Persero) Langsa

Tabel 8.2.6 **Jumlah Menara Telekomunikasi Menurut Perusahaan Telekomunikasi di Kabupaten Aceh Timur, 2020**
Table 8.2.6 **Number of Telecommunication Towers by Telecommunication Company in Aceh Timur Regency (km), 2020**

Perusahaan Compan		Jumlah Menara Number of Towers
(1)	(2)	
1	PT. Telekomunikasi Seluler, Tbk (TELKOMSEL)	52
2	PT. Indosat, Tbk	1
3	PT. Profesional Telekomunikasi Indonesia (PROTELINDO)	9
4	PT. Tower Bersama Group	28
5	PT. Daya Mitra Telekomunikasi (MITRATEL)	17
6	PT. XL AXIATA, Tbk	4
7	PT. Solusi Tunas Pratama	7
Aceh Timur		118

Sumber/Source: Dinas Komunikasi dan Informatika Kabupaten Aceh Timur/Department of Communication and Information Technology of Aceh Timur Regency

Tabel
Table 8.2.7

**Banyaknya Menara Telekomunikasi Menurut Kecamatan
di Kabupaten Aceh Timur, 2020**
*Number of Telecommunication Towers by Subdistrict in Aceh
Timur Regency (km), 2020*

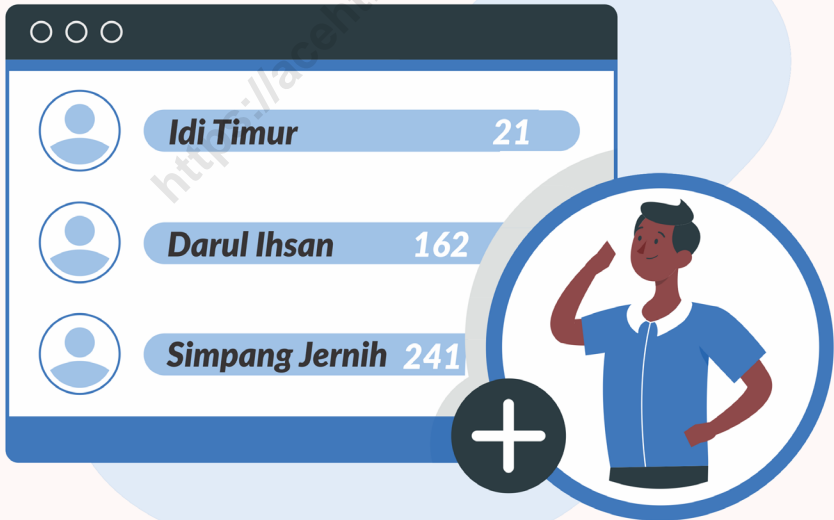
	Kecamatan Subdistrict	Jumlah Tower Number of Towers
	(1)	(2)
1	Serbajadi	3
2	Simpang Jernih	1
3	Peunaron	1
4	Birem Bayeun	6
5	Rantau Selamat	7
6	Sungai Raya	5
7	Peureulak	12
8	Peureulak Timur	5
9	Peureulak Barat	7
10	Ranto Peureulak	8
11	Idi Rayeuk	12
12	Peudawa	4
13	Banda Alam	3
14	Idi Tunong	3
15	Darul Ihsan	1
16	Idi Timur	1
17	Darul Aman	4
18	Nurussalam	4
19	Darul Falah	2
20	Julok	6
21	Indra Makmur	5
22	Pante Bidari	6
23	Simpang Ulim	5
24	Madat	7
	Aceh Timur	118

Sumber/Source: Dinas Komunikasi dan Informatika Kabupaten Aceh Timur/Department of Communication and Information Technology of Aceh Timur Regency

<https://acehtimurkab.bps.go.id>

**PERBANKAN, KOPERASI, DAN HARGA-HARGA
BANKING, COOPERATIVE, AND PRICES**

**3 Kecamatan dengan Anggota Koperasi
Paling Sedikit Tahun 2020**



PENJELASAN TEKNIS

1. **Perbankan** adalah industri yang menangani uang tunai, kredit, dan transaksi keuangan lainnya. Perbankan didefinisikan sebagai kegiatan bisnis dalam menerima dan menjaga uang yang dimiliki oleh individu dan entitas lain, dan kemudian meminjamkan uang ini untuk melakukan kegiatan ekonomi seperti menghasilkan untung atau sekadar menutupi biaya operasional.
2. **Koperasi** adalah sebuah organisasi ekonomi yang dimiliki dan dioperasikan oleh orang-seorang demi kepentingan bersama. Koperasi melandaskan kegiatan berdasarkan prinsip gerakan ekonomi rakyat yang berdasarkan asas kekeluargaan.
3. **Koperasi Aktif** adalah Koperasi yang dalam 3 tahun terakhir secara berturut-turut mengadakan RAT (Rapat Anggota Tahunan) dan melakukan kegiatan usaha untuk melayani anggota.
4. **Koperasi Unit Desa** adalah suatu Koperasi serba usaha yang beranggotakan penduduk desa dan berlokasi didaerah pedesaan, daerah kerjanya biasanya mencakup satu wilayah kecamatan. Pembentukan KUD ini merupakan penyatuan dari beberapa Koperasi pertanian yang kecil dan banyak jumlahnya dipedesaan.
5. **Koperasi karyawan** adalah

TECHNICAL NOTES

1. **Banking** is an industry that handles cash, credit, and other financial transactions. Banking is defined as business activities in receiving and maintaining money owned by individuals and other entities, and then lending this money to carry out economic activities such as generating profits or simply covering operational costs.
2. A **cooperative** is an economic organization that is owned and operated by individuals for the common interest. Cooperatives base activities based on the principles of the people's economic movement which are based on the principle of kinship.
3. **Active Cooperative** is a Cooperative which in the last 3 (three) consecutive years has held an Annual Member Meeting (RAT) and has conducted business activities to serve its members.
4. **Village Unit Cooperative** is a multi-business cooperative consisting of villagers and located in a rural area, the working area usually covers one sub-district area. The formation of the KUD is an integration of several small and large numbers of agricultural cooperatives in the countryside.
5. **Employee cooperative** is a

sebuah koperasi yang berada di sebuah perusahaan tertentu. Anggota koperasi ini adalah para karyawan dari perusahaan tersebut.

6. **Koperasi Tidak Aktif** adalah koperasi yang tidak melaksanakan Rapat Anggota dalam tiga tahun berturut-turut dan atau tidak melaksanakan kegiatan usaha.
7. **Simpanan pokok** adalah simpanan yang pertama kali dibayarkan oleh anggota koperasi saat bergabung menjadi anggota. Simpanan ini hanya dibayarkan sekali saja.
8. **Simpanan wajib** adalah simpanan yang wajib di bayar sebulan sekali.
9. **Simpanan sukarela** adalah simpanan yang besarnya tidak di tentukan, tetapi bergantung kepada kemampuan anggota.
10. **Koperasi Primer** adalah semua koperasi yang didirikan dan beranggotakan orang seorang. Sedangkan **Koperasi Sekunder** adalah semua koperasi yang didirikan oleh dan beranggotakan Badan Hukum Koperasi, baik Badan Hukum Koperasi Primer dan atau Badan Hukum Koperasi Sekunder.
11. **Sisa hasil usaha** koperasi merupakan pendapatan koperasi yang diperoleh dalam satu tahun buku dikurangi dengan biaya, penyusutan, dan kewajiban lainnya termasuk pajak dalam tahun buku yang bersangkutan.

cooperative that is in a certain company. The members of this cooperative are the employees of the company.

6. **Inactive Cooperatives** are cooperatives that have not held Member Meetings in three consecutive years and or have not carried out business activities.
7. **Principal savings** are deposits that are first paid by cooperative members when they join as members. This deposit is only paid once.
8. **Mandatory savings** are savings that must be paid once a month.
9. **Voluntary savings** are deposits whose size is not determined, but depends on the member's ability.
10. **Primary Cooperatives** are all cooperatives that are established and consist of one person. Meanwhile, **secondary cooperatives** are all cooperatives established by and with the membership of a cooperative legal entity, either a primary cooperative legal entity or a secondary cooperative legal entity.
11. The **remainder** of the cooperative's operating income is the cooperative's income earned in one financial year minus expenses, depreciation and other liabilities including taxes in the financial year concerned.

ULASAN

Jumlah Koperasi Aktif di Kabupaten Aceh Timur pada tahun 2020 sebanyak 365 koperasi. Menurut data dari Dinas Perdagangan, Koperasi, dan UKM pada tahun 2020 terdapat 250 unit koperasi yang aktif dan sisanya 115 koperasi merupakan koperasi yang tidak aktif.

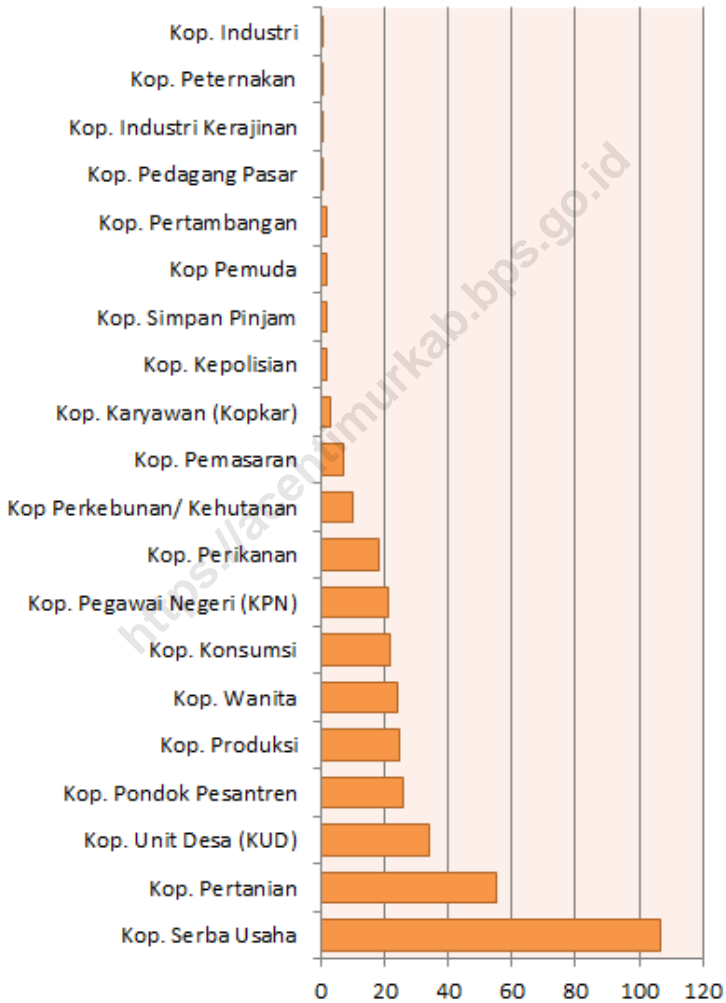
Jumlah Aset Koperasi di Aceh Timur Berjumlah Rp. 61.564.542.000 dan Jumlah Omset sebesar Rp. 34.790.116.000 sedangkan untuk SHU berjumlah 1.195.486.

DESCRIPTION

The number of active cooperatives in East Aceh Regency in 2020 is 365 cooperatives. According to data from the Office of Trade, Cooperatives and SMEs in 2020 there are 250 active cooperative units and the remaining 115 cooperatives are inactive cooperatives.

Total Cooperative Assets in East Aceh Amounting to Rp. 61,564,542,000 and a total turnover of Rp. 34,790,116,000 while the amount for SHU was 1,195,486.

Gambar 9.1 Jumlah Koperasi Aktif Menurut Kecamatan, 2019
Figures 9.1 Number of active cooperatives by district, 2019



Sumber/Source: Dinas Perdagangan, Koperasi, dan UKM/Department of Trade, Cooperative, and UKM's

Tabel
Table 9.1**Jumlah Koperasi Menurut Jenis Koperasi dan Kecamatan
di Kabupaten Aceh Timur, 2020**
*Number of Cooperative by Type of Cooperative and
Subdistrict in Aceh Timur Regency, 2020*

Kecamatan Subdistrict	Jumlah Koperasi Usaha Nasional/ Cooperation		Jumlah Total
	Aktif/Active	Tidak Aktif/Non Active	
(1)	(2)	(3)	(4)
1 Serbajadi	4	5	9
2 Simpang Jernih	3	1	4
3 Peunaron	-	3	3
4 Birem Bayeun	12	3	15
5 Rantau Selamat	9	6	15
6 Sungai Raya	7	3	10
7 Peureulak	42	20	62
8 Peureulak Timur	11	6	17
9 Peureulak Barat	8	4	12
10 Ranto Peureulak	16	7	23
11 Idi Rayeuk	35	14	49
12 Peudawa	8	1	9
13 Banda Alam	5	4	9
14 Idi Tunong	7	2	9
15 Darul Ihsan	1	3	4
16 Idi Timur	1	-	1
17 Darul Aman	8	3	11
18 Nurussalam	6	4	10
19 Darul Falah	1	1	2
20 Julok	11	7	18
21 Indra Makmur	8	4	12
22 Pante Bidari	15	1	16
23 Simpang Ulim	7	1	8
24 Madat	15	6	21
25 KPN/KPRI/Koperasi Lainnya	10	5	15
26 Koperasi Sekunder	-	1	1
Aceh Timur	250	115	365

Sumber/Source: Dinas Perdagangan, Koperasi, dan UKM/Department of Trade, Cooperative, and UKM's

Tabel
Table 9.2**Jumlah Koperasi dan Jumlah Anggota, 2020**
Number of Cooperative and The Members, 2020

	Kecamatan <i>Subdistrict</i>	Jumlah Koperasi Usaha Nasional <i>Cooperation</i>			Jumlah Anggota <i>Total Member</i>
		KUD	Non KUD	Jumlah <i>Total</i>	
	(1)	(2)	(3)	(4)	(5)
1	Serbajadi	2	7	9	757
2	Simpang Jernih	1	2	3	241
3	Peunaron	1	2	3	556
4	Birem Bayeun	1	14	15	898
5	Rantau Selamat	1	14	15	723
6	Sungai Raya	1	9	10	967
7	Peureulak	3	60	63	2 899
8	Peureulak Timur	2	15	17	1 413
9	Peureulak Barat	1	11	12	356
10	Ranto Peureulak	2	21	23	1 882
11	Idi Rayeuk	3	46	49	2 107
12	Peudawa	1	8	9	728
13	Banda Alam	1	8	9	530
14	Idi Tunong	1	8	9	465
15	Darul Ihsan	-	4	4	162
16	Idi Timur	-	1	1	21
17	Darul Aman	1	10	11	489
18	Nurussalam	1	9	10	502
19	Darul Falah	1	1	2	771
20	Julok	3	15	18	1 128
21	Indra Makmur	2	10	12	715
22	Pante Bidari	2	14	16	833
23	Simpang Ulim	1	7	8	696
24	Madat	2	19	21	1 257
25	KPN/KPRI/Koperasi Lainnya	-	15	15	2 687
26	Koperasi Sekunder	-	1	1	-
	Aceh Timur	34	331	365	23 783

Sumber/Source: Dinas Perdagangan, Koperasi, dan UKM/Department of Trade, Cooperative, and UKM's

Tabel
Table 9.3**Jumlah Koperasi dan Simpanan Koperasi Primer dan Sekunder, 2020****Number of Cooperative and Savings Primer and Secunder Cooperation, 2020**

	Kecamatan Subdistrict	Jumlah Koperasi Total	Simpanan/Saving (000 Rp)			Jumlah Total
			Pokok	Wajib	Sukarela	
	(1)	(2)	(4)	(5)	(6)	(7)
A	KOPERASI PRIMER					
1	Kop. Konsumsi	22	80 160	16 040	30 000	126 200
2	Kop. Produksi	25	90 951	141 503	25 463	257 917
3	Kop. Unit Desa (KUD)	34	415 575	2 974 146	57 139	3 446 860
4	Kop. Karyawan (Kopkar)	3	96 180	18 375	-	114 555
5	Kop. Pegawai Negeri (KPN)	21	45 581	1 640 463	154 962	1 841 006
6	Kop. Kepolisian	2	53 680	2 215 990	-	2 269 670
7	Kop. Serba Usaha	107	722 154	482 021	258 451	1 462 626
8	Kop. Pedagang Pasar	1	450	2 333	-	2 783
9	Kop. Simpan Pinjam	2	21 480	9 996	300	31 776
10	Kop. Wanita	24	84 765	236 456	-	321 221
11	Kop Pemuda	2	26 340	37 016	-	63 356
12	Kop. Pondok Pesantren	26	40 840	78 667	58 035	177 542
13	Kop. Industri Kerajinan	1	1 340	4 816	-	6 156
14	Kop. Pertanian	55	134 245	375 565	140 781	650 591
15	Kop. Pertambangan	2	32 000	9 000	-	41 000
16	Kop. Perikanan	18	82 790	183 758	3 000	269 548
17	Kop Perkebunan/ Kehutanan	10	73 360	81 562	2 617	157 539
18	Kop. Peternakan	1	15 500	5 000	-	20 500
19	Kop. Industri	1	360	3 420	-	3 780
20	Kop. Pemasaran	7	51 750	-	-	-
B	KOPERASI SEKUNDER	1	1 900	27 192	-	29 092
Aceh Timur		365	2 071 401	8 543 319	730 748	11 293 718

Sumber/Source: Dinas Perdagangan, Koperasi, dan UKM/Department of Trade, Cooperative, and UKM's

Tabel
Table 9.4**Jumlah Sisa Hasil Usaha dan Modal Koperasi Primer dan Sekunder, 2020**
Total Exertions of Cooperation and Capital Primer and Secunder Cooperation, 2020

	Kecamatan Subdistrict	Jumlah Koperasi Total	Cadangan (000 Rp)	SHU (000 Rp)	Modal Sendiri (000 Rp)	Modal Luar (000 Rp)
	(1)	(2)	(3)	(4)	(5)	(6)
A	KOPERASI PRIMER					
1	Kop. Konsumsi	22	-	-	166 200	-
2	Kop. Produksi	25	-	118 512	1 255 257	3 466 037
3	Kop. Unit Desa (KUD)	34	1 977 619	191 196	6 150 636	10 163 526
4	Kop. Karyawan (Kopkar)	3	578	5 280	120 413	-
5	Kop. Pegawai Negeri (KPN)	21	549 539	114 705	2 358 430	294 245
6	Kop. Kepolisian	2	79 791	240 185	2 589 646	-
7	Kop. Serba Usaha	107	130 720	575 399	3 784 272	11 556 876
8	Kop. Pedagang Pasar	1	-	1 432	4 215	17 500
9	Kop. Simpan Pinjam	2	5 823	-47 685	21 554	985 504
10	Kop. Wanita	24	112 062	219 255	1 445 425	3 311 328
11	Kop Pemuda	2	98 923	3 054	165 333	498 874
12	Kop. Pondok Pesantren	26	50 770	129 818	1 384 968	1 027 034
13	Kop. Industri Kerajinan	1	16 658	-	22 814	-
14	Kop. Pertanian	55	212 022	74 978	2 309 718	5 013 699
15	Kop. Pertambangan	2	-	-	53 000	-
16	Kop. Perikanan	18	2 571	66 388	468 947	921 000
17	Kop Perkebunan/ Kehutanan	10	-	4 934	517 856	175 000
18	Kop. Peternakan	1	-	-	20 500	-
19	Kop. Industri	1	3 246	4 729	11 755	-
20	Kop. Pemasaran	7	11 000	-	-	-
B	KOPERASI SEKUNDER	1	4 888	-	33 980	-
	Aceh Timur	365	3 256 210	1 702 180	22 884 919	37 430 623

Sumber/Source: Dinas Perdagangan, Koperasi, dan UKM/Department of Trade, Cooperative, and UKM's

Tabel
Table 9.5

Jumlah Aset, Omset, dan Sisa Hasil Usaha (SHU) Koperasi, 2020
Total Asset, Omset, and Residue of Exertions of Cooperation, 2020

	Kecamatan Subdistrict	Jumlah Koperasi Total	Jumlah Aset (000 Rp)	Jumlah Omset (000 Rp)	Jumlah SHU (000 Rp)
	(1)	(2)	(3)	(4)	(5)
A	KOPERASI PRIMER				
1	Kop. Konsumsi	22	57 500	-	-
2	Kop. Produksi	25	4 190 848	594 831	114 028
3	Kop. Unit Desa (KUD)	34	16 246 441	5 781 459	179 596
4	Kop. Karyawan (Kopkar)	3	120 413	40 000	5 280
5	Kop. Pegawai Negeri (KPN)	21	3 749 050	1 105 033	107 817
6	Kop. Kepolisian	2	457 391	732 734	-2 949
7	Kop. Serba Usaha	107	14 324 684	7 117 079	301 017
8	Kop. Pedagang Pasar	1	42 471	16 850	1 432
9	Kop. Simpan Pinjam	2	1 007 058	562 408	-47 685
10	Kop. Wanita	24	4 644 631	3 173 037	229 316
11	Kop Pemuda	2	664 207	30 540	3 054
12	Kop. Pondok Pesantren	26	2 598 252	3 494 519	130 984
13	Kop. Industri Kerajinan	1	25 754	-	-
14	Kop. Pertanian	55	8 949 773	9 483 523	93 063
15	Kop. Pertambangan	2	2 056 600	-	-
16	Kop. Perikanan	18	1 259 693	1 957 962	32 740
17	Kop Perkebunan/ Kehutanan	10	743 072	504 561	25 845
18	Kop. Peternakan	1	20 500	-	-
19	Kop. Industri	1	11 755	14 330	4 729
20	Kop. Pemasaran	7	51 750	-	-
B	KOPERASI SEKUNDER	1	33 980	-	-
	Aceh Timur	365	61 564 542	34 790 116	1 195 486

Sumber/Source: Dinas Perdagangan, Koperasi, dan UKM/Department of Trade, Cooperative, and UKM's

<https://acehtimurkab.bps.go.id>

10

PENGELUARAN PENDUDUK POPULATION EXPENDITURE

KOMODITAS MAKANAN YANG MENGALAMI PENURUNAN DAN KENAIKAN PENGELUARAN



PENJELASAN TEKNIS

1. **Pengeluaran per kapita** adalah biaya yang dikeluarkan untuk konsumsi semua anggota rumah tangga selama sebulan dibagi dengan banyaknya anggota rumah tangga. ... Pengeluaran per kapita Indonesia pada tahun 2016 sebesar Rp10.150.000. Artinya, secara rata-rata pengeluaran penduduk Indonesia selama setahun adalah Rp10.150.000.

TECHNICAL NOTES

1. **Expenditures per capita** are costs incurred for the consumption of all household members for a month divided by the number of household members. ... Indonesia's per capita expenditure in 2016 amounted to Rp10,150,000. That is, on average the expenditure of Indonesia's population during the year is Rp10,150

<https://acehtimurkab.bps.go.id>

ULASAN

Pengeluaran rata-rata per kapita adalah biaya yang dikeluarkan untuk konsumsi semua anggota rumah tangga selama sebulan baik yang berasal dari pembelian, pemberian maupun produksi sendiri dibagi dengan banyaknya anggota rumah tangga dalam rumah tangga tersebut.

Penduduk Kabupaten Aceh Timur mayoritas berada pada golongan pengeluaran per kapita per bulan antara Rp. 500.000,00 s.d. Rp. 749.999,00 dengan 28 persen dari populasi dan Rp.1.000.000,00 – Rp.1.499.999,00 dengan 22,20 persen dari populasi.

Secara rata-rata, setiap penduduk kabupaten Aceh Timur lebih banyak mengeluarkan konsumsi untuk makanan dibandingkan konsumsi bukan makanan. Total pengeluaran per kapita per bulan untuk kelompok makanan sebesar Rp.532.748,00 dan total pengeluaran per kapita per bulan untuk kelompok bukan makanan hanya sebesar Rp.330.895,00

DESCRIPTION

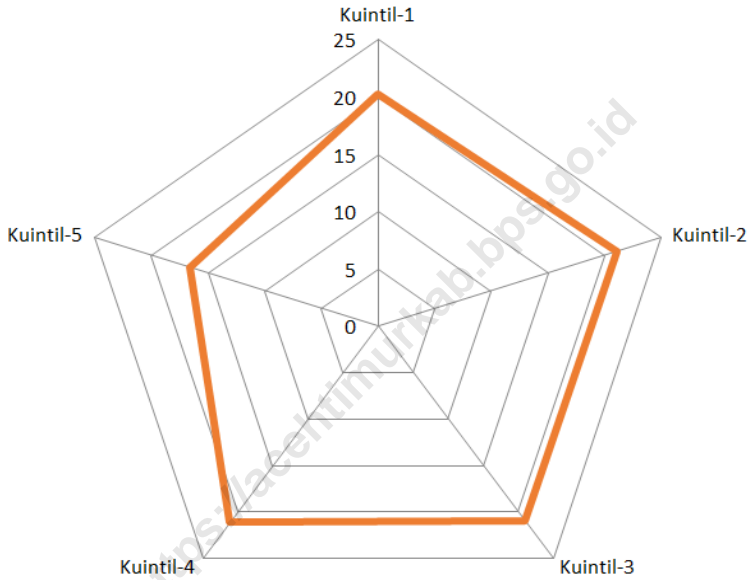
Per capita Average Expenditure is the cost spent for all household members consumption during the month, whether from purchasing, giving or own production, divided by the number of household members in the household.

Population of Aceh Timur Regency majority place on grade of expenditure per capita per month between Rp.500.000,00 – Rp.749.999,00 with 28 percent of population and Rp.1.000.000,00 – Rp.1.499.999,00 with 22,20 percent of population.

Averagely, each people of Aceh Timur Regency is spend more for food consumption than spend for non food consumption. Total expenditure per capita per month for food group is Rp.532.748,00 and total expenditure per capita per month for non food group only Rp. 330.895,00

Gambar 10.1
Figures

Persentase Penduduk Menurut Kuintil Pengeluaran Per Kapita Sebulan di Kabupaten Aceh Timur, 2020
Percentage of Population by Per Capita Spending Quintile a Month in Aceh Timur Regency, 2020



Sumber/Source: BPS, Survei Sosial Ekonomi Nasional (Susenas) Maret/BPS-Statistics Indonesia, National Socioeconomic Survey March

Tabel
Table 10.1**Rata-rata Pengeluaran per Kapita Sebulan Menurut
Kelompok Komoditas (rupiah) di Kabupaten Aceh Timur,
2019 dan 2020**
*Monthly Average Expenditure per Capita by Commodity
Group (rupiahs) in Aceh Timur Regency, 2019 and 2020*

Kelompok Komoditas/Commodity Group	2019	2020
(1)	(2)	(3)
Makanan/Food		
Padi-padian/ <i>Cereals</i>	70 074	69 148
Umbi-umbian/ <i>Tubers</i>	2 617	3 931
Ikan/udang/cumi/kerang/ <i>Fish/shrimp/common squid/shells</i>	63 587	75 727
Daging/ <i>Meat</i>	9 916	9 381
Telur dan susu/ <i>Eggs and milk</i>	15 638	21 068
Sayur-sayuran/ <i>Vegetables</i>	33 096	43 982
Kacang-kacangan/ <i>Legumes</i>	4 523	6 266
Buah-buahan/ <i>Fruits</i>	17 224	21 992
Minyak dan kelapa/ <i>Oil and coconut</i>	14 647	16 301
Bahan minuman/ <i>Beverage stuffs</i>	16 235	18 737
Bumbu-bumbuan/ <i>Spices</i>	11 054	12 636
Konsumsi lainnya/ <i>Miscellaneous food items</i>	4 554	5 553
Makanan dan minuman jadi/ <i>Prepared food and beverages</i>	151 196	182 865
Rokok/ <i>Cigarettes</i>	92 996	110 436
Jumlah makanan/Total food	507 357	598 023
Bukan makanan/Non-food		
Perumahan dan fasilitas rumah tangga/ <i>Housing and household facilities</i>	207 175	221 637
Aneka komoditas dan jasa/ <i>Goods and services</i>	101 457	110 563
Pakaian, alas kaki, dan tutup kepala/ <i>Clothing, footwear, and headgear</i>	47 621	49 762
Komoditas tahan lama/ <i>Durable goods</i>	35 630	47 258
Pajak, pungutan, dan asuransi/ <i>Taxes and insurance</i>	32 786	43 163
Keperluan pesta dan upacara/kenduri/ <i>Parties and ceremonies</i>	9 465	12 154
Jumlah bukan makanan/Total non-food	434 134	484 536
Aceh Timur	993 433	1 080 171

Sumber/Source: BPS, Survei Sosial Ekonomi Nasional (Susenas) Maret/BPS-Statistics Indonesia, National Socioeconomic Survey March

Tabel
Table 10.2

Persentase Pengeluaran per Kapita Sebulan Menurut Kelompok Komoditas di Kabupaten Aceh Timur, 2019 dan 2020
Percentage of Monthly Expenditure per Capita by Commodity Group in Aceh Timur Regency, 2019 and 2020

Kelompok Komoditas/Commodity Group	2019	2020
(1)	(2)	(3)
Makanan/Food		
Padi-padian/ <i>Cereals</i>	8,95	7,04
Umbi-umbian/ <i>Tubers</i>	0,33	0,40
Ikan/udang/cumi/kerang/ <i>Fish/shrimp/common squid/shells</i>	8,12	7,71
Daging/ <i>Meat</i>	1,27	0,95
Telur dan susu/ <i>Eggs and milk</i>	2,00	2,14
Sayur-sayuran/ <i>Vegetables</i>	4,23	4,48
Kacang-kacangan/ <i>Legumes</i>	0,58	0,64
Buah-buahan/ <i>Fruits</i>	2,20	2,24
Minyak dan kelapa/ <i>Oil and coconut</i>	1,87	1,66
Bahan minuman/ <i>Beverage stuffs</i>	2,07	1,91
Bumbu-bumbuan/ <i>Spices</i>	1,41	1,29
Konsumsi lainnya/ <i>Miscellaneous food items</i>	0,58	0,57
Makanan dan minuman jadi/ <i>Prepared food and beverages</i>	19,32	18,61
Rokok/ <i>Cigarettes</i>	11,88	11,24
Jumlah makanan/Total food	64,83	60,86
Bukan makanan/Non-food		
Perumahan dan fasilitas rumah tangga/ <i>Housing and household facilities</i>	17,94	17,58
Aneka komoditas dan jasa/ <i>Goods and services</i>	8,07	8,60
Pakaian, alas kaki, dan tutup kepala/ <i>Clothing, footwear, and headgear</i>	4,47	5,10
Komoditas tahan lama/ <i>Durable goods</i>	1,31	2,13
Pajak, pungutan, dan asuransi/ <i>Taxes and insurance</i>	3,17	4,43
Keperluan pesta dan upacara/kenduri/ <i>Parties and ceremonies</i>	0,22	1,31
Jumlah bukan makanan/Total non-food	35,17	39,14
Aceh Timur	100,00	100,00

Sumber/Source: BPS, Survei Sosial Ekonomi Nasional (Susenas) Maret/BPS-Statistics Indonesia, National Socioeconomic Survey March

Tabel
Table 10.3**Persentase Penduduk Menurut Kuintil Pengeluaran Per Kapita Sebulan di Kabupaten Aceh Timur, 2019 dan 2020**
Percentage of Population by Per Capita Spending Quintile a Month in Aceh Timur Regency, 2019 and 2020

Golongan Pengeluaran <i>Spending Group</i> (Rp)	2019	2020
(1)	(2)	(3)
1	26,93	20,23
2	26,13	21,05
3	20,28	20,95
4	17,02	21,15
5	9,64	16,63
Aceh Timur	100,00	100,00

Sumber/Source: BPS, Survei Sosial Ekonomi Nasional (Susenas) Maret/BPS-Statistics Indonesia, National Socioeconomic Survey March

11

**PERDAGANGAN
TRADE**

JUMLAH SARANA PERDAGANGAN, 2020



Pasar = 58+0



Kios = 16618+62



**Rumah Makan
= 403+43**



Toko = 7190+57

PENJELASAN TEKNIS

1. **Perseroan terbatas (PT)** adalah suatu badan hukum untuk menjalankan usaha yang memiliki modal terdiri dari saham-saham, yang pemiliknya memiliki bagian sebanyak saham yang dimilikinya. Karena modalnya terdiri dari saham-saham yang dapat diperjualbelikan, perubahan kepemilikan perusahaan bisa dilakukan tanpa perlu membubarkan perusahaan.
2. **Firma** adalah sebuah bentuk persekutuan untuk menjalankan usaha antara dua perusahaan atau lebih dengan memakai nama bersama. Pemilik firma terdiri dari beberapa orang atau perusahaan yang bersekutu dan masing-masing anggota persekutuan menyerahkan kekayaan pribadi sesuai yang tercantum dalam akta pendirian perusahaan.
3. **CV** adalah suatu bentuk badan usaha berupa persekutuan yang didirikan oleh dua orang atau lebih dimana sebagian para anggotanya memiliki tanggung jawab yang tak terbatas dan sebagian anggota lainnya memiliki tanggung jawab yang terbatas. CV biasanya didirikan dengan akta dan harus didaftarkan. Namun persekutuan ini bukan merupakan badan hukum (sama dengan firma), sehingga tidak memiliki kekayaan sendiri.

TECHNICAL NOTES

1. A **limited liability company** is a legal entity to run a business whose capital consists of shares, whose owners own as much share as the shares it owns. Because the capital consists of tradable shares, changes in company ownership can be made without the need to dissolve the company.
2. **Firma** is a form of partnership to run a business between two or more companies using a common name. The owner of the firm consists of several people or companies who are affiliated with each member of the partnership surrendering personal assets as stated in the company establishment deed.
3. **CV** is a form of business entity in the form of an partnership founded by two or more people where some of the members have unlimited responsibilities and some other members have limited responsibilities. CVs are usually established by deed and must be registered. However, this partnership is not a legal entity (the same as a firm), so it does not have its own wealth.

ULASAN

Pasar tradisional atau disebut sebagai pasar rakyat merupakan wadah yang secara langsung dapat dimanfaatkan pelaku Usaha Mikro, Kecil, dan Menengah (UMKM) untuk memasarkan hasil pertanian, perkebunan, maupun industri rumah tangga lainnya sehingga dapat memaksimalkan potensi wilayah terkait. Pada tahun 2019, jumlah pasar tradisional di Kabupaten Aceh Timur yaitu sebanyak 58 pasar.

Seiring berkembangnya pusat perbelanjaan dan toko swalayan, pasar rakyat menghadapi tantangan terutama dari sisi sarana dan prasarana. Hal ini terlihat dari jumlah pasar modern semakin meningkat dibandingkan pasar tradisional. Tentu saja ini salah satunya dipengaruhi oleh faktor pusat perbelanjaan dan toko swalayan, yang menawarkan kenyamanan fasilitas.

Di Kabupaten Aceh Timur, pada tahun 2019 Memiliki Cadangan beras sebesar 45 334 756.47 kg.

DESCRIPTION

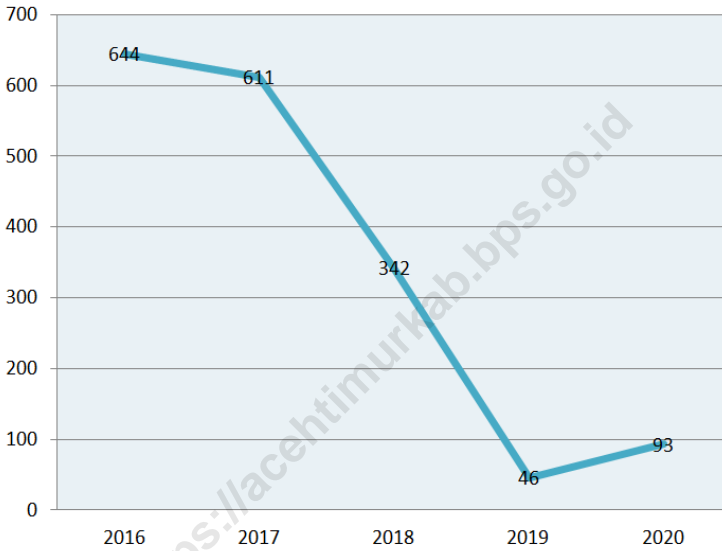
The traditional market or so-called people's market is a container that can be directly utilized by Micro, Small and Medium Enterprises (MSME) entrepreneurs to market agricultural products, plantations, and other home industries so that they can maximize the potential of the related area. In 2019, there will be 58 traditional markets in East Aceh Regency.

As the development of shopping centers and supermarkets, public markets face challenges, especially in terms of facilities and infrastructure. This can be seen from the number of modern markets increasing compared to traditional markets. Of course this is one of them influenced by shopping mall and convenience store factors, which offer the convenience of facilities.

In East Aceh Regency, in 2019 it has a rice reserve of 45 334 756.47 kg.

Gambar 11.1
Figures

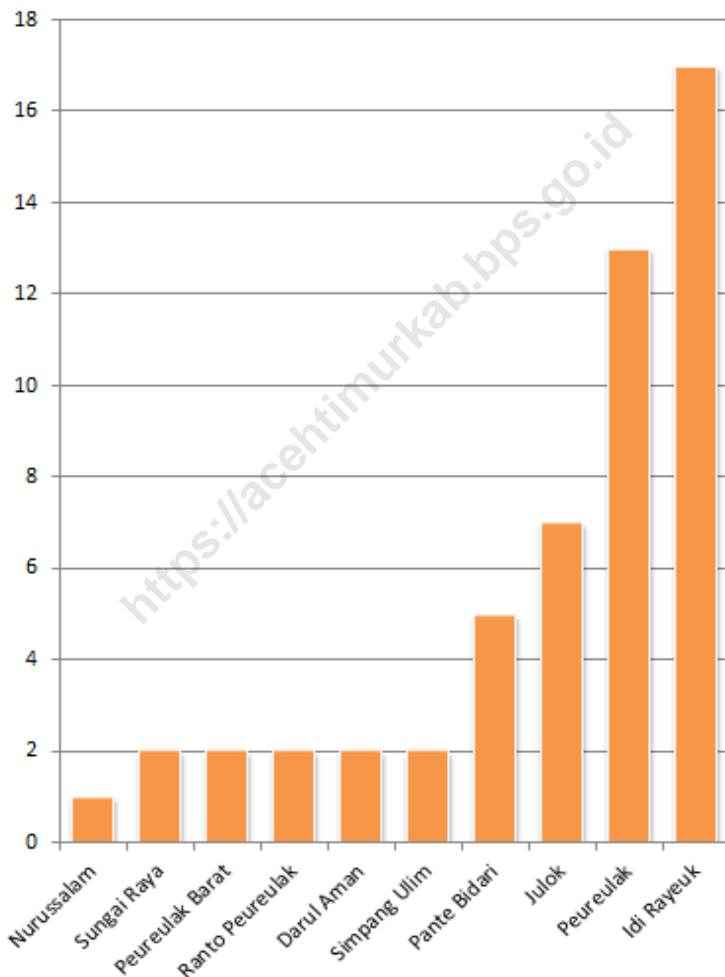
Jumlah Perizinan yang Dikeluarkan di Kabupaten Aceh Timur, 2016-2020
Number of Permits Issued of Establishments in Aceh Timur Regency, 2016-2020



Sumber/Source: Dinas Penanaman Modal dan Pelayanan Perizinan Terpadu/Department Investment and Integrated Licensing Services

Gambar 11.2
Figures

Jumlah Bangunan Minimarket Menurut Kecamatan di Kabupaten Aceh Timur, 2020
Number of Minimarket by Subdistrict in Aceh Timur Regency, 2020



Sumber/Source: Dinas Perdagangan, Koperasi, dan UKM/Department of Trade, Cooperative, and UKM's

Tabel
Table 11.1

**Jumlah Perizinan yang Dikeluarkan Menurut Bentuk
Badan Hukum di Kabupaten Aceh Timur, 2016-2020**
*Number of Permits Issued of Establishments by Type of
Business Entity in Aceh Timur Regency, 2016-2020*

Tipe Badan Hukum <i>Type of Business Entity</i>		2016	2017	2018	2019	2020
(1)	(2)	(3)	(4)	(5)	(6)	
1	Perseroan terbatas	44	51	22	3	13
2	CV/Firma	107	105	61	13	29
3	Koperasi	26	18	11	0	2
4	Perorangan	467	437	248	30	49
Aceh Timur		644	611	342	46	93

Sumber/Source: Dinas Penanaman Modal dan Pelayanan Perizinan Terpadu/Department Investment and Integrated Licensing Services

Tabel
Table 11.2**Jumlah Perizinan yang Dikeluarkan Menurut Bulan di Kabupaten Aceh Timur, 2020**
Number of Permits Issued of Establishment by Month, 2020

Bulan Month	Izin Mendirikan Bangunan (IMB)	Izin Usaha Jasa Konstruksi Nasional (IUJKN)	Tanda Daftar Perusahaan (TDP)			
			PT	PO	CV	Koperasi
(1)	(2)	(3)	(4)	(5)	(6)	(7)
Januari/January	4	0	3	1	0	0
Februari/February	5	2	2	4	3	0
Maret/March	10	4	2	0	6	0
April/April	2	6	0	2	7	0
Mei/May	4	0	0	0	0	0
Juni/June	2	2	2	18	2	0
Juli/July	2	1	0	9	1	0
Agustus/August	1	1	1	3	3	0
September/September	9	0	0	2	0	0
Oktober/October	2	0	0	0	0	2
November/November	5	2	1	4	3	0
Desember/December	3	1	2	5	4	0
Aceh Timur	46	18	11	43	25	2

Sumber/Sources: Dinas Penanaman Modal dan Pelayanan Perizinan Terpadu/Department Investment and Integrated Licensing Services

Tabel
Table 11.3

**Jumlah Bangunan Sarana Perdagangan Menurut
Kecamatan di Kabupaten Aceh Timur, 2020**
*Number of Trades Facilities by Subdistrict in Aceh Timur
Regency, 2020*

	Kecamatan Subdistrict	Mini Market	Restoran/ Rumah Makan	Warung Kedai Makanan Minuman	Toko/Warung Kelontong
	(1)	(2)	(3)	(4)	(5)
1	Serbajadi	-	9	188	75
2	Simpang Jernih	-	4	218	60
3	Peunaron	-	17	301	92
4	Birem Bayeun	-	27	1767	252
5	Rantau Selamat	-	18	936	167
6	Sungai Raya	2	23	970	383
7	Peureulak	13	61	1303	1540
8	Peureulak Timur	-	13	260	78
9	Peureulak Barat	2	17	669	152
10	Ranto Peureulak	2	26	1550	386
11	Idi Rayeuk	17	60	3311	1385
12	Peudawa	-	12	351	174
13	Banda Alam	-	4	313	55
14	Idi Tunong	-	4	328	34
15	Darul Ihsan	-	2	138	24
16	Idi Timur	-	10	247	21
17	Darul Aman	2	11	468	81
18	Nurussalam	1	9	339	42
19	Darul Falah	-	5	71	32
20	Julok	7	42	1145	819
21	Indra Makmur	-	12	254	81
22	Pante Bidari	5	39	961	1175
23	Simpang Ulim	2	13	347	80
24	Madat	-	8	245	59
	Aceh Timur	53	446	16 680	7 247

Lanjutan Tabel/Continued Table 11.3

	Kecamatan Subdistrict	Kelompok Pertokoan	Pasar Permanen	Pasar Semi Permanen	Pasar Tanpa Bangunan
	(1)	(6)	(7)	(8)	(9)
1	Serbajadi	2	1	-	-
2	Simpang Jernih	2	1	-	-
3	Peunaron	2	2	1	1
4	Birem Bayeun	8	8	2	1
5	Rantau Selamat	1	1	-	1
6	Sungai Raya	2	1	1	-
7	Peureulak	4	3	-	-
8	Peureulak Timur	2	1	2	-
9	Peureulak Barat	4	3	-	-
10	Ranto Peureulak	6	2	2	2
11	Idi Rayeuk	7	3	-	-
12	Peudawa	2	1	-	-
13	Banda Alam	1	1	-	1
14	Idi Tunong	1	1	-	-
15	Darul Ihsan	1	1	-	-
16	Idi Timur	1	1	-	-
17	Darul Aman	2	2	1	-
18	Nurussalam	2	2	-	-
19	Darul Falah	1	1	-	-
20	Julok	4	2	-	-
21	Indra Makmur	2	2	2	-
22	Pante Bidari	2	2	-	-
23	Simpang Ulim	2	2	1	-
24	Madat	2	1	1	-
	Aceh Timur	65	45	13	6

Sumber/Source: Dinas Perdagangan, Koperasi, dan UKM/Department of Trade, Cooperative, and UKM's

Tabel
Table 11.4**Jumlah Sarana Perdagangan Menurut Jenisnya di
Kabupaten Aceh Timur, 2016-2020**
**Number of Trading Facilities by Type of Facility in Aceh
Timur Regency, 2016-2020**

Sarana Perdagangan Trading Facilities		2016	2017	2018	2019	2020
(1)	(2)	(3)	(4)	(5)	(6)	
1	Pasar Market	53	54	54	58	58
2	Toko/Warung kelontong Store	6 945	6 991	7 106	7 190	7 247
3	Kios/Kedai makanan minuman	16 279	16 436	16 538	16 618	16 680
4	Warung/Rumah Makan Restaurant	282	309	351	403	446
Aceh Timur		23 559	23 790	24 049	24 269	24 431

Sumber/Source: Dinas Perdagangan, Koperasi, dan UKM/Department of Trade, Cooperative, and UKM's

Tabel
Table 11.5**Penyaluran/Penjualan Beras per Bulan Oleh Perum Bulog
Sub Divre Wilayah II Langsa, 2020**
**Distribution/Sales of Rice per Month by Bulog Perum Sub
Divre II Langsa Region, 2020**

Bulan Month	PNS Pusat/ Daerah	POLRI/ ABRI	Kemena- kertrans	Lembaga Pemasya- rakatan	Bantuan Bencana Alam	Depsos/ Dinsos
(1)	(2)	(3)	(4)	(5)	(6)	(7)
Januari/January	-	-	-	-	-	1 000
Februari/February	-	-	-	-	-	-
Maret/March	-	-	-	-	-	-
April/April	-	-	-	-	-	-
Mei/May	-	-	-	-	-	-
Juni/June	-	30 000,00	-	-	-	-
Juli/July	-	-	-	-	-	-
Agustus/August	-	30 000,00	-	-	-	-
September/September	-	-	-	-	-	-
Oktober/October	-	-	-	-	-	2 000
November/November	-	-	-	-	-	-
Desember/December	-	-	-	-	-	1 000
Aceh Timur	-	60 000	-	-	-	4 000

Sumber/Source: Perum BULOG Sub Divre Langsa Wilayah II Langsa/Perum BULOG Sub Divre Langsa Wilayah II Langsa

Lanjutan Tabel/*Continued Table* 11.5

Bulan <i>Month</i>	Raskin/ Rastra	Operasi Pasar Khusus (CBP)	Operasi Bencal/ Rawan Pangan	Karyawan/ Pensiunan	Jumlah
(1)	(8)	(9)	(10)	(11)	(12)
Januari/ <i>January</i>	-	234 850,00	-	-	235 850,00
Februari/ <i>February</i>	-	208 750,61	-	1 280,00	210 030,61
Maret/ <i>March</i>	-	28 400,00	-	-	28 400,00
April/ <i>April</i>	-	93 000,00	-	630,00	93 630,00
Mei/ <i>May</i>	-	70 025,00	15 000,00	640,00	85 665,00
Juni/ <i>June</i>	-	412 052,00	-	640,00	442 692,00
Juli/ <i>July</i>	-	62 350,00	-	630,00	62 980,00
Agustus/ <i>August</i>	-	55 250,00	-	1 290,00	86 540,00
September/ <i>September</i>	837 810	105 000,00	1 080,80	-	943 890,80
Oktober/ <i>October</i>	1 041 885	-	-	650,00	1 044 535,00
November/ <i>November</i>	-	1 600,00	-	660,00	2 260,00
Desember/ <i>December</i>	-	50 500,00	35 460,40	1 320,00	88 280,40
Aceh Timur	1 879 695,00	1 321 777,61	51 541,20	7 740,00	3 324 753,81

Sumber/*Source*: Perum BULOG Sub Divre Langsa Wilayah II Langsa/Perum BULOG Sub Divre Langsa Wilayah II Langsa

Tabel
Table 11.6**Jumlah Stok Beras di Gudang Sub Divre Langsa, 2020**
Total Stocks of Rice in Nation at Sub Divre Langsa, 2020

Bulan Month	Murni (CBP) (Kg)
(1)	(2)
Januari/January	3 769 675,61
Februari/February	3 529 825,61
Maret/March	3 325 075,00
April/April	3 296 275,00
Mei/May	3 203 275,00
Juni/June	3 198 000,00
Juli/July	2 703 700,00
Agustus/August	2 602 815,00
September/September	2 286 461,00
Oktober/October	1 418 509,20
November/November	655 439,20
Desember/December	1 227 989,20
Aceh Timur	31 217 039,82

Sumber/Source: Perum BULOG Sub Divre Langsa Wilayah II Langsa/Perum BULOG Sub Divre Langsa Wilayah II Langsa

12

SISTEM NERACA REGIONAL SYSTEM OF REGIONAL ACCOUNTS

Lapangan Usaha yang Mengalami Pertumbuhan Ekonomi Negatif Tahun 2020

Transportasi dan
Pergudangan

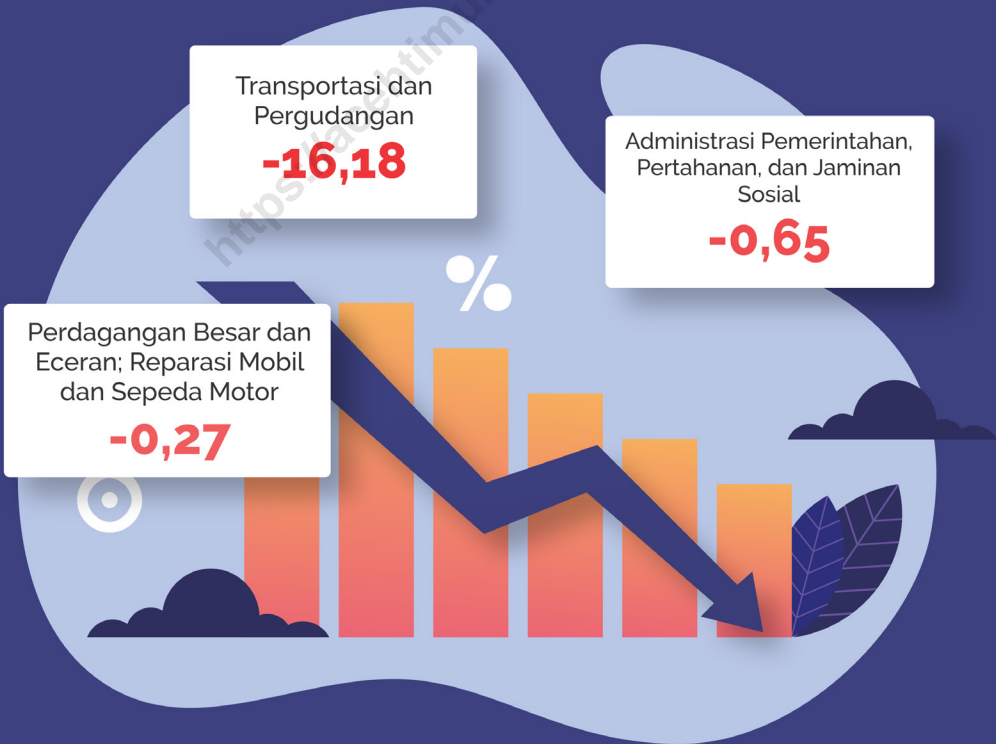
-16,18

Administrasi Pemerintahan,
Pertahanan, dan Jaminan
Sosial

-0,65

Perdagangan Besar dan
Eceran; Reparasi Mobil
dan Sepeda Motor

-0,27



PENJELASAN TEKNIS

1. Penghitungan statistik neraca nasional mengikuti buku petunjuk yang diterbitkan oleh Perserikatan Bangsa Bangsa (PBB) dikenal sebagai Sistem Neraca Nasional (SNN). SNN adalah rekomendasi internasional tentang bagaimana menyusun ukuran aktivitas ekonomi yang sesuai dengan standar neraca baku yang didasarkan pada prinsip-prinsip ekonomi. Rekomendasi yang dimaksud dinyatakan dalam sekumpulan konsep, definisi, klasifikasi, dan aturan neraca yang disepakati secara internasional dalam mengukur indikator tertentu seperti Produk Domestik Bruto (PDB). Salah satu bentuk adaptasi pencatatan statistik nasional adalah melakukan perubahan tahun dasar PDB Indonesia dari tahun 2000 ke 2010. Perubahan tahun dasar PDB dilakukan seiring dengan mengadopsi rekomendasi PBB yang tertuang dalam Sistem Neraca Nasional 2008 (SNA 2008).
2. Produk Domestik Bruto pada tingkat nasional serta Produk Domestik Regional Bruto (PDRB) pada tingkat regional (provinsi) menggambarkan kemampuan suatu wilayah untuk menciptakan nilai tambah pada suatu waktu tertentu. Untuk menyusun PDB maupun PDRB digunakan 2

TECHNICAL NOTES

1. *The method used to estimate national accounts statistics is based on the standard guidelines formed by United Nation known as System of National Accounts (SNA). SNA is the internationally agreed standard set of recommendations on how to compile measures of economic activity in accordance with strict accounting conventions based on economic principles. The recommendations are expressed in term of a set of concepts, definitions, classifications and accounting rules that comprise the internationally agreed standard for measuring indicators such as Gross Domestic Product (GDP). One of the improvement in the national statistical system is to rebase GDP form base year 2000 to 2010 in order to capture current economic condition. It is in line with the United Nations (UN) recommendation on 2008 SNA.*
2. *The basic measure of the value added arising from economic activity is known as Gross Domestic Product at the national level and Gross Regional Domestic Product (GRDP) at the regional level (provinces/regencies/municipalities). To compile these statistics, two approaches have been used, i.e. "production approach" and "expenditure approach". The first approach is to*

pendekatan, yaitu lapangan usaha dan pengeluaran. Keduanya menyajikan komposisi data nilai tambah dirinci menurut sumber kegiatan ekonomi (lapangan usaha) dan menurut komponen penggunaannya. PDB maupun PDRB dari sisi lapangan usaha merupakan penjumlahan seluruh komponen nilai tambah bruto yang mampu diciptakan oleh sektor-sektor ekonomi atas berbagai aktivitas produksinya. Sedangkan dari sisi pengeluaran menjelaskan tentang penggunaan dari nilai tambah tersebut.

3. PDB menurut lapangan usaha mengalami perubahan klasifikasi dari 9 lapangan usaha menjadi 17 lapangan usaha. PDB menurut lapangan usaha dirinci menurut total nilai tambah dari seluruh sektor ekonomi yang mencakup lapangan usaha Pertanian, Kehutanan, dan Perikanan; Pertambangan dan Penggalian; Industri Pengolahan; Pengadaan Listrik dan Gas; Pengadaan Air, Pengelolaan Sampah, Limbah dan Daur Ulang; Konstruksi; Perdagangan Besar dan Eceran, Reparasi Mobil dan Sepeda Motor; Transportasi dan Pergudangan; Penyediaan Akomodasi dan Makan Minum; Informasi dan Komunikasi; Jasa Keuangan dan Asuransi; Real Estat; Jasa Perusahaan; Administrasi Pemerintahan, dan

measure value added produced by various kinds of economic activities, while the second approach is to measure final uses of the country's output. In other words, GDP/GRDP is the sum of total value added produced by all economic industries (activities) and the way of using it.

3. *GDP by industry classification changes from 9 sectors to 17 industries. GDP by industry is classified by types of economic activities such as Agriculture, Forestry and Fishing; Mining and Quarrying; Manufacturing; Electricity and Gas; Water supply, Sewerage, Waste Management and Remediation Activities; Construction; Wholesale and Retail Trade; Repair of Motor Vehicles and Motorcycles; Transportation and Storage; Accommodation and Food Service Activities; Information and Communication; Financial and Insurance Activities; Real Estate Activities; Business Activities; Public Administration; Defence and Compulsory Social Security; Education; Human Health and Social Work Activities; and Other Services Activities.*

ULASAN

Produk Domestik Regional Bruto (PDRB) merupakan nilai tambah bruto seluruh barang dan jasa yang tercipta atau dihasilkan di suatu wilayah domestik suatu negara yang timbul akibat berbagai aktivitas ekonomi dalam suatu periode tertentu tanpa memperhatikan apakah faktor produksi yang dimiliki residen atau non-residen.

PDRB merupakan salah satu indikator ekonomi yang dapat menggambarkan aktivitas ekonomi secara menyeluruh pada suatu daerah. Dengan adanya pertambahan jumlah penduduk tiap tahun, aktivitas ekonomi juga semakin meningkat, sehingga mengakibatkan peningkatan nilai PDRB ADHB dari tahun ke tahun. Tahun 2019 nilai PDRB Kabupaten Aceh Timur sebesar 10.318.469,77 Trilyun rupiah atau meningkat sebesar 620.892,72 milyar rupiah dibanding tahun 2018 yang mencapai 9.697.577,05 trilyun rupiah.

DESCRIPTION

Gross Regional Domestic Product (GRDP) is a gross added value of all goods and services that are created or produced in the domestic territory of a country that arise from a variety of economic activities in a given period regardless of whether the factors of production are owned by resident or non-resident.

GRDP is one of the economic indicators that can describe the overall economic activity in some area. Given the number of people each year, economic activity also increased, thereby increasing the value of GRDP ADHB from year to year . In 2019 the value of GDP Subulussalam Municipality of (...) trillion rupiah , an increase of (...) billion rupiah compared to 2018 reaching (...) trillion.

Tabel
Table 12.1

Produk Domestik Regional Bruto Atas Dasar Harga Berlaku Menurut Lapangan Usaha di Kabupaten Aceh Timur (juta rupiah), 2016–2020
Gross Regional Domestic Product at Current Market Prices by Industry in Aceh Timur Regency (billion rupiahs), 2016–2020

	Lapangan Usaha/Industry	2016	2017	2018r	2019*	2020**
	(1)	(2)	(3)	(4)	(5)	(6)
A	Pertanian Kehutanan dan Perikanan/ <i>Agriculture Forestry and Fishing</i>	3 899 883,80	4 116 490,47	4 313 836,53	4 527 182,73	4 756 346,49
	Pertanian Peternakan Perburuan dan Jasa Pertanian	2 655 092,08	2 797 456,04	2 925 975,60	3 075 384,02	3 236 615,09
	Kehutanan dan Penebangan Kayu	313 533,93	321 904,70	329 903,36	331 400,47	331 864,54
	Perikanan	931 257,79	997 129,72	1 057 957,57	1 120 398,24	1 187 866,85
B	Pertambangan dan Pengalihan/ <i>Mining and Quarrying</i>	363 555,99	392 666,74	408 124,29	419 829,27	399 743,36
C	Industri Pengolahan/ <i>Manufacturing</i>	266 915,11	306 424,99	338 088,18	336 065,13	345 135,04
D	Pengadaan Listrik dan Gas/ <i>Electricity and Gas</i>	9 750,55	10 701,76	11 581,28	12 776,13	12 826,41
E	Pengadaan Air; Pengelolaan Sampah Limbah dan Daur Ulang/ <i>Water Supply; Sewerage Waste Management and Remediation Activities</i>	2 956,97	3 265,50	3 594,38	3 941,80	4 104,68
F	Konstruksi/ <i>Construction</i>	602 875,27	657 163,68	722 337,14	794 723,13	861 691,15
G	Perdagangan Besar dan Eceran; Reparasi Mobil dan Sepeda Motor/ <i>Wholesale and Retail Trade; Repair of Motor Vehicles and Motorcycles</i>	797 207,52	854 939,50	925 236,21	975 533,39	988 266,18
H	Transportasi dan Pergudangan/ <i>Transportation and Storage</i>	470 834,63	481 163,33	498 134,04	523 898,35	443 355,34
I	Penyediaan Akomodasi dan Makan Minum/ <i>Accommodation and Food Service Activities</i>	90 823,73	103 243,87	116 580,95	129 131,80	133 890,10

Lanjutan Tabel/*Continued Table* 12.1

Lapangan Usaha/Industry		2016	2017	2018r	2019*	2020**
(1)		(2)	(3)	(4)	(5)	(6)
J	Informasi dan Komunikasi/ <i>Information and Communication</i>	219 939,26	229 979,12	232 824,65	245 324,11	263 455,09
K	Jasa Keuangan dan Asuransi/ <i>Financial and Insurance Activities</i>	155 309,31	167 801,37	182 508,71	202 193,84	209 250,63
L	Real Estat/ <i>Real Estate Activities</i>	332 757,52	368 267,65	403 350,03	436 301,16	450 839,75
M N	Jasa Perusahaan/ <i>Business Activities</i>	22 514,84	24 184,18	26 078,05	28 158,95	29 595,36
O	Administrasi Pemerintahan Pertahanan dan Jaminan Sosial Wajib/ <i>Public Administration and Defence; Compulsory Social Security</i>	771 927,23	847 920,94	919 146,56	1 001 777,79	1 018 352,90
P	Jasa Pendidikan/ <i>Education</i>	150 782,46	164 754,07	181 985,43	208 186,40	224 884,10
Q	Jasa Kesehatan dan Kegiatan Sosial/ <i>Human Health and Social Work Activities</i>	238 313,05	254 085,87	272 903,47	295 199,85	326 107,44
R S T U	Jasa Lainnya/ <i>Other Services Activities</i>	113 396,98	121 710,63	129 393,04	140 575,69	147 948,60
Produk Domestik Regional Bruto/<i>Gross Regional Domestic Product</i>		8 509 744,24	9 104 763,67	9 685 702,94	10 280 799,51	10 615 792,63

Catatan/Note: r: Angka revisi
*: Angka Sementara
**: Angka Sangat Sementara

Sumber/Source: BPS, berbagai sensus, survei dan sumber lain/*BPS-Statistics Indonesia, various census, survey, and other sources*

Tabel
Table 12.2

Produk Domestik Regional Bruto Atas Dasar Harga Konstan 2010 Menurut Lapangan Usaha di Kabupaten Aceh Timur (juta rupiah), 2016–2020
Gross Regional Domestic Product at 2010 Constant Market Prices by Industry in Aceh Timur Regency (billion rupiahs), 2016–2020

	Lapangan Usaha/Industry	2016	2017	2018r	2019*	2020**
	(1)	(2)	(3)	(4)	(5)	(6)
A	Pertanian Kehutanan dan Perikanan/ <i>Agriculture Forestry and Fishing</i>	3 200 535,34	3 293 931,32	3 376 360,10	3 481 753,21	3 595 716,20
	Pertanian Peternakan Perburuan dan Jasa Pertanian	2 139 714,85	2 202 840,25	2 256 569,32	2 336 046,24	2 418 160,94
	Kehutanan dan Penebangan Kayu	273 500,95	275 970,97	279 972,55	280 196,46	280 280,52
	Perikanan	787 319,54	815 120,10	839 818,24	865 510,52	897 274,75
B	Pertambangan dan Penggalian/ <i>Mining and Quarrying</i>	493 781,51	505 772,03	522 405,68	539 164,35	553 215,37
C	Industri Pengolahan/ <i>Manufacturing</i>	214 360,89	231 845,93	251 222,14	265 327,10	270 041,84
D	Pengadaan Listrik dan Gas/ <i>Electricity and Gas</i>	10 334,22	10 954,15	11 630,00	12 525,10	12 554,88
E	Pengadaan Air; Pengelolaan Sampah Limbah dan Daur Ulang/ <i>Water Supply; Sewerage Waste Management and Remediation Activities</i>	2 236,42	2 368,24	2 487,83	2 624,91	2 704,97
F	Konstruksi/ <i>Construction</i>	512 293,90	548 554,47	586 020,74	626 514,77	663 816,64
G	Perdagangan Besar dan Eceran; Reparasi Mobil dan Sepeda Motor/ <i>Wholesale and Retail Trade; Repair of Motor Vehicles and Motorcycles</i>	698 631,46	729 376,26	772 263,64	796 871,45	794 750,56
H	Transportasi dan Pergudangan/ <i>Transportation and Storage</i>	406 138,43	426 684,36	439 544,21	461 885,64	387 159,85
I	Penyediaan Akomodasi dan Makan Minum/ <i>Accommodation and Food Service Activities</i>	68 565,01	73 333,69	79 033,76	84 003,41	85 494,59

Lanjutan Tabel/*Continued Table 12.2*

	Lapangan Usaha/Industry	2016	2017	2018r	2019*	2020**
	(1)	(2)	(3)	(4)	(5)	(6)
J	Informasi dan Komunikasi/ <i>Information and Communication</i>	199 939,61	207 907,19	209 830,50	220 400,16	238 950,60
K	Jasa Keuangan dan Asuransi/ <i>Financial and Insurance Activities</i>	113 421,53	118 969,60	125 667,90	137 036,11	140 918,79
L	Real Estat/ <i>Real Estate Activities</i>	274 118,32	293 704,60	313 470,92	332 561,30	340 376,49
M N	Jasa Perusahaan/ <i>Business Activities</i>	20 058,92	20 841,27	21 814,56	22 929,28	23 619,45
O	Administrasi Pemerintahan Pertahanan dan Jaminan Sosial Wajib/ <i>Public Administration and Defence; Compulsory Social Security</i>	541 515,97	579 712,08	621 509,33	662 218,19	657 946,63
P	Jasa Pendidikan/ <i>Education</i>	123 545,38	130 758,10	138 852,03	149 169,13	156 016,00
Q	Jasa Kesehatan dan Kegiatan Sosial/ <i>Human Health and Social Work Activities</i>	198 797,66	210 525,52	223 325,47	237 930,96	250 636,47
R S T U	Jasa Lainnya/ <i>Other Services Activities</i>	97 520,15	102 296,16	106 735,81	113 987,21	118 672,09
	Produk Domestik Regional Bruto/<i>Gross Regional Domestic Product</i>	7 175 794,70	7 487 534,96	7 802 174,64	8 146 902,30	8 292 591,42

Catatan/Note: r: Angka revisi
*: Angka Sementara
**: Angka Sangat Sementara

Sumber/Source: BPS, berbagai sensus, survei dan sumber lain/*BPS-Statistics Indonesia, various census, survey, and other sources*

Tabel
Table 12.3

Distribusi Persentase Produk Domestik Regional Bruto Atas Dasar Harga Berlaku Menurut Lapangan Usaha di Kabupaten Aceh Timur, 2016–2020
Percentage Distribution of Gross Regional Domestic Product at Current Market Prices by Industry in Aceh Timur Regency, 2016–2020

	Lapangan Usaha/Industry	2016	2017	2018r	2019*	2020**
	(1)	(2)	(3)	(4)	(5)	(6)
A	Pertanian, Kehutanan, dan Perikanan/ <i>Agriculture, Forestry, and Fishing</i>	45,83	45,21	44,54	44,04	44,80
	Pertanian, Peternakan, Perburuan dan Jasa Pertanian	31,20	30,73	30,21	29,91	30,49
	Kehutanan dan Penebangan Kayu	3,68	3,54	3,41	3,22	3,13
	Perikanan	10,94	10,95	10,92	10,90	11,19
B	Pertambangan dan Penggalian/ <i>Mining and Quarrying</i>	4,27	4,31	4,21	4,08	3,77
C	Industri Pengolahan/ <i>Manufacturing</i>	3,14	3,37	3,49	3,27	3,25
D	Pengadaan Listrik dan Gas/ <i>Electricity and Gas</i>	0,11	0,12	0,12	0,12	0,12
E	Pengadaan Air; Pengelolaan Sampah, Limbah, dan Daur Ulang/ <i>Water Supply; Sewerage, Waste Management, and Remediation Activities</i>	0,03	0,04	0,04	0,04	0,04
F	Konstruksi/ <i>Construction</i>	7,08	7,22	7,46	7,73	8,12
G	Perdagangan Besar dan Eceran; Reparasi Mobil dan Sepeda Motor/ <i>Wholesale and Retail Trade; Repair of Motor Vehicles and Motorcycles</i>	9,37	9,39	9,55	9,49	9,31
H	Transportasi dan Pergudangan/ <i>Transportation and Storage</i>	5,53	5,28	5,14	5,10	4,18
I	Penyediaan Akomodasi dan Makan Minum/ <i>Accommodation and Food Service Activities</i>	1,07	1,13	1,20	1,26	1,26

Lanjutan Tabel/*Continued Table* 12.3

	Lapangan Usaha/ <i>Industry</i>	2016	2017	2018r	2019*	2020**
	(1)	(2)	(3)	(4)	(5)	(6)
J	Informasi dan Komunikasi/ <i>Information and Communication</i>	2,58	2,53	2,40	2,39	2,48
K	Jasa Keuangan dan Asuransi/ <i>Financial and Insurance Activities</i>	1,83	1,84	1,88	1,97	1,97
L	Real Estat/ <i>Real Estate Activities</i>	3,91	4,04	4,16	4,24	4,25
M,N	Jasa Perusahaan/ <i>Business Activities</i>	0,26	0,27	0,27	0,27	0,28
O	Administrasi Pemerintahan, Pertahanan, dan Jaminan Sosial Wajib/ <i>Public Administration and Defence; Compulsory Social Security</i>	9,07	9,31	9,49	9,74	9,59
P	Jasa Pendidikan/ <i>Education</i>	1,77	1,81	1,88	2,03	2,12
Q	Jasa Kesehatan dan Kegiatan Sosial/ <i>Human Health and Social Work Activities</i>	2,80	2,79	2,82	2,87	3,07
R,S,T,U	Jasa Lainnya/ <i>Other Services Activities</i>	1,33	1,34	1,34	1,37	1,39
	Produk Domestik Regional Bruto/<i>Gross Regional Domestic Product</i>	100,00	100,00	100,00	100,00	100,00

Catatan/*Note*: r: Angka revisi
*: Angka Sementara
**: Angka Sangat Sementara

Sumber/*Source*: BPS, berbagai sensus, survei dan sumber lain/*BPS-Statistics Indonesia, various census, survey, and other sources*

Tabel
Table 12.4

Laju Pertumbuhan Produk Domestik Regional Bruto Atas Dasar Harga Konstan 2010 Menurut Lapangan Usaha di Kabupaten Aceh Timur (persen), 2016–2020
Growth Rate of Gross Regional Domestic Product at 2010 Constant Market Prices by Industry in Aceh Timur Regency (percent), 2016–2020

	Lapangan Usaha/ <i>Industry</i>	2016	2017	2018r	2019*	2020**
	(1)	(2)	(3)	(4)	(5)	(6)
A	Pertanian, Kehutanan, dan Perikanan/ <i>Agriculture, Forestry, and Fishing</i>	2,31	2,92	2,50	3,12	3,27
	Pertanian, Peternakan, Perburuan dan Jasa Pertanian	1,66	2,95	2,44	3,52	3,52
	Kehutanan dan Penebangan Kayu	2,23	0,90	1,45	0,08	0,03
	Perikanan	4,15	3,53	3,03	3,06	3,67
B	Pertambangan dan Penggalian/ <i>Mining and Quarrying</i>	-41,49	2,43	3,29	3,21	2,61
C	Industri Pengolahan/ <i>Manufacturing</i>	4,30	8,16	8,36	5,61	1,78
D	Pengadaan Listrik dan Gas/ <i>Electricity and Gas</i>	4,61	6,00	6,17	7,70	0,24
E	Pengadaan Air; Pengelolaan Sampah, Limbah, dan Daur Ulang/ <i>Water Supply; Sewerage, Waste Management, and Remediation Activities</i>	6,38	5,89	5,05	5,51	3,05
F	Konstruksi/ <i>Construction</i>	8,18	7,08	6,83	6,91	5,95
G	Perdagangan Besar dan Eceran; Reparasi Mobil dan Sepeda Motor/ <i>Wholesale and Retail Trade; Repair of Motor Vehicles and Motorcycles</i>	5,09	4,40	5,88	3,19	-0,27
H	Transportasi dan Pergudangan/ <i>Transportation and Storage</i>	1,21	5,06	3,01	5,08	-16,18
I	Penyediaan Akomodasi dan Makan Minum/ <i>Accommodation and Food Service Activities</i>	7,89	6,95	7,77	6,29	1,78
J	Informasi dan Komunikasi/ <i>Information and Communication</i>	4,04	3,98	0,93	5,04	8,42

Lanjutan Tabel/Continued Table 12.4

Lapangan Usaha/Industry		2016	2017	2018r	2019*	2020**
(1)		(2)	(3)	(4)	(5)	(6)
K	Jasa Keuangan dan Asuransi/ <i>Financial and Insurance Activities</i>	7,46	4,89	5,63	9,05	2,83
L	Real Estat/ <i>Real Estate Activities</i>	6,94	7,15	6,73	6,09	2,35
M,N	Jasa Perusahaan/ <i>Business Activities</i>	5,03	3,90	4,67	5,11	3,01
O	Administrasi Pemerintahan, Pertahanan, dan Jaminan Sosial Wajib/ <i>Public Administration and Defence; Compulsory Social Security</i>	8,15	7,05	7,21	6,55	-0,65
P	Jasa Pendidikan/ <i>Education</i>	7,62	5,84	6,19	7,43	4,59
Q	Jasa Kesehatan dan Kegiatan Sosial/ <i>Human Health and Social Work Activities</i>	7,34	5,90	6,08	6,54	5,34
R,S,T,U	Jasa Lainnya/ <i>Other Services Activities</i>	4,59	4,90	4,34	6,79	4,11
Produk Domestik Regional Bruto/Gross Regional Domestic Product		-1,16	4,34	4,20	4,42	1,79

Catatan/Note: r: Angka revisi
*: Angka Sementara
**: Angka Sangat Sementara

Sumber/Source: BPS, berbagai sensus, survei dan sumber lain/BPS-Statistics Indonesia, various census, survey, and other sources

Tabel
Table 12.5

Produk Domestik Regional Bruto Atas Dasar Harga Berlaku Menurut Jenis Pengeluaran di Kabupaten Aceh Timur (juta rupiah), 2015–2019*
Gross Regional Domestic Product at Current Market Prices by Type of Expenditure in Aceh Timur Regency (billion rupiahs), 2015–2019*

Jenis Pengeluaran Type of Expenditure	2015	2016	2017	2018*	2019**
(1)	(2)	(3)	(4)	(5)	(6)
Pengeluaran Konsumsi Rumah Tangga <i>Household Consumption Expenditure</i>	6053964,58	6588067,73	7043523,44	7521046,95	7949400,94
Pengeluaran Konsumsi LNPRT <i>NPISH Consumption Expenditure</i>	251893,39	275810,21	290016,92	304223,97	317838,81
Pengeluaran Konsumsi Pemerintah <i>Government Consumption Expenditure</i>	1382076,25	1406543,96	1477825,64	1487351,15	1550051,91
Pembentukan Modal Tetap Bruto <i>Gross Fixed Capital Formation</i>	3019826,73	3233481,74	3387304,13	3565408,3	3750271,3
Perubahan Inventori <i>Changes in Inventories</i>	3,84	41071,36	78113,72	100401,58	127401,58
<i>Net Ekspor Barang dan Jasa</i>	-2512038,52	-3035230,77	-3172020,2	-3280854,9	-3376494,78
Produk Domestik Regional Bruto/Gross Regional Domestic Product	8195726,28	8509744,24	9104763,67	9697577,05	10318469,77

Catatan/Note: *Angka Sementara

**Angka Sangat Sementara

Catatan/Note: Data tahun 2020 belum tersedia/Data for 2020 is not available

Sumber/Source: BPS, berbagai sensus, survei dan sumber lain/BPS-Statistics Indonesia, various census, survey, and other sources

Tabel
Table 12.6

Produk Domestik Regional Bruto Atas Dasar Harga Konstan 2010 Menurut Jenis Pengeluaran di Kabupaten Aceh Timur (juta rupiah), 2015–2019*
Gross Regional Domestic Product at 2010 Constant Market Prices by Type of Expenditure in Aceh Timur Regency (billion rupiahs), 2015–2019*

Jenis Pengeluaran Type of Expenditure	2015	2016	2017	2018*	2019**
(1)	(2)	(3)	(4)	(5)	(6)
Pengeluaran Konsumsi Rumah Tangga <i>Household Consumption Expenditure</i>	4941342,32	5179804,02	5357072,14	5544928,46	5714875,74
Pengeluaran Konsumsi LNPRT <i>NPISH Consumption Expenditure</i>	202348,03	221044,06	228430,34	236702,5	243740,16
Pengeluaran Konsumsi Pemerintah <i>Government Consumption Expenditure</i>	1005472,84	1006367,36	1015828,5	1003871,01	1033478,45
Pembentukan Modal Tetap Bruto <i>Gross Fixed Capital Formation</i>	2468733,35	2584751,59	2651182,9	2726970,91	2787106,3
Perubahan Inventori <i>Changes in Inventories</i>	3	6176,58	126564,2	216992,14	348247,85
<i>Net Ekspor Barang dan Jasa</i>	-1357965,61	-1822348,91	-1891543,11	-1916822,38	-1970152,78
Produk Domestik Regional Bruto/Gross Regional Domestic Product	7259933,93	7175794,7	7487534,96	7812642,64	8157295,73

Catatan/Note: *Angka Sementara

**Angka Sangat Sementara

Catatan/Note: Data tahun 2020 belum tersedia/Data for 2020 is not available

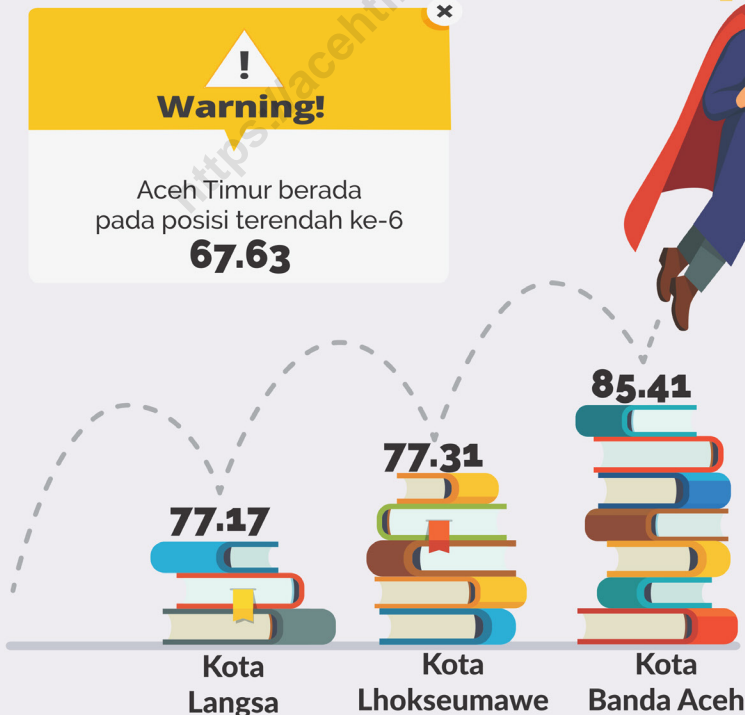
Sumber/Source: BPS, berbagai sensus, survei dan sumber lain/BPS-Statistics Indonesia, various census, survey, and other sources

<https://acehtimurkab.bps.go.id>

13

PERBANDINGAN ANTAR KABUPATEN/KOTA
REGENCY/MUNICIPAL COMPARISON

Top 3 Kabupaten/Kota dengan
IPM Tertinggi di Provinsi Aceh Tahun 2020



PENJELASAN TEKNIS

1. **Indeks Pembangunan Manusia (IPM)** mengukur capaian pembangunan manusia berbasis sejumlah komponen dasar kualitas hidup. Sebagai ukuran kualitas hidup, IPM dibangun melalui pendekatan tiga dimensi dasar. Dimensi tersebut mencakup umur panjang dan sehat; pengetahuan, dan kehidupan yang layak. Untuk mengukur dimensi kesehatan, digunakan angka harapan hidup waktu lahir. Selanjutnya untuk mengukur dimensi pengetahuan digunakan gabungan indikator angka melek huruf dan rata-rata lama sekolah. Adapun untuk mengukur dimensi hidup layak digunakan indikator kemampuan daya beli masyarakat terhadap sejumlah kebutuhan pokok yang dilihat dari rata-rata besarnya pengeluaran per kapita sebagai pendekatan pendapatan yang mewakili capaian pembangunan untuk hidup layak.
2. **Angka Harapan Hidup (AHH)** pada waktu lahir merupakan rata-rata perkiraan banyak tahun yang dapat ditempuh oleh seseorang selama hidup.
3. **Angka Harapan Lama Sekolah (HLS)** didefinisikan sebagai lamanya sekolah (dalam tahun) yang diharapkan akan dirasakan oleh anak pada umur tertentu di masa mendatang.

TECHNICAL NOTES

1. **The Human Development Index (HDI)** measures human development outcomes based on a number of basic components of quality of life. As a measure of quality of life, the HDI is built through a basic three dimensional approach. These dimensions include longevity and health; knowledge, and a decent life. To measure health dimensions, life expectancy is used at birth. Furthermore, to measure the dimensions of knowledge used a combination of literacy indicators and average length of schooling. As for measuring the dimensions of decent living used indicators of the ability of the purchasing power of a number of basic needs seen from the average amount of per capita expenditure as an income approach that represents the achievement of development for a decent life.
2. **Life Expectancy (AHH)** at birth is an average estimate of many years that can be taken by a person during life.
3. **Expected Years of Schooling** is defined as the length of schooling (in years) that the child is expected to experience at a certain age in the future.

4. **Rata-rata lama sekolah** menggambarkan jumlah tahun yang digunakan oleh penduduk usia 15 tahun keatas dalam menjalani pendidikan formal.
 5. **Pengeluaran Riil per Kapita yang disesuaikan**, UNDP mengukur standar hidup layak menggunakan Produk Domestik Bruto (PDB) riil yang disesuaikan, sedangkan BPS dalam menghitung standar hidup layak menggunakan rata-rata pengeluaran per kapita riil yang disesuaikan dengan formula Atkinson.
 6. Untuk mengukur kemiskinan, BPS menggunakan konsep kemampuan memenuhi kebutuhan dasar (basic needs approach). Dengan pendekatan ini, kemiskinan dipandang sebagai ketidakmampuan dari sisi ekonomi untuk memenuhi kebutuhan dasar makanan dan bukan makanan yang diukur dari sisi pengeluaran. Metode yang digunakan adalah menghitung Garis Kemiskinan (GK), yang terdiri dari dua komponen yaitu Garis Kemiskinan Makanan (GKM) dan Garis Kemiskinan Non-Makanan (GKNM). Penghitungan Garis Kemiskinan dilakukan secara terpisah untuk daerah perkotaan dan perdesaan.
 7. **Penduduk miskin** adalah penduduk yang memiliki rata-rata pengeluaran per kapita per bulan di bawah Garis Kemiskinan.
4. **The average length of school** describes the number of years used by residents aged 15 years and over in formal education.
 5. **Adjusted Real Per Capita Expenditures**, UNDP measures decent living standards using real adjusted Gross Domestic Product (GDP), while BPS in calculating decent living standards uses the average real per capita expenditure adjusted for the Atkinson formula.
 6. To measure poverty, BPS-Statistics Indonesia has used the concept of basic needs approach. Therefore, poverty is viewed as economic inability to fulfill food and non-food basic needs which are measured by consumption/expenditure. The method used is calculating poverty line, which consists of two components that are Food Poverty Line (FPL) and NonFood Poverty Line (NFPL). The poverty line was calculated separately for urban and rural areas.
 7. A person whose expenditure per capita per month is below the poverty line is considered to be **poor**.

8. **Garis Kemiskinan Makanan (GKM)** merupakan nilai pengeluaran an kebutuhan minimum makanan yang disetarakan dengan 2.100 kkalori per kapita per hari. Garis Kemiskinan Non-Makanan (GKNM) adalah kebutuhan minimum untuk perumahan, sandang, pendidikan, kesehatan, dan kebutuhan dasar lainnya.
9. **Indeks Kedalaman Kemiskinan (Poverty Gap Index-P1)**, merupakan ukuran rata-rata kesenjangan pengeluaran masing-masing penduduk miskin terhadap garis kemiskinan. Semakin tinggi nilai indeks, semakin jauh rata-rata pengeluaran penduduk dari garis kemiskinan.
10. **Indeks Keparahan Kemiskinan (Poverty Severity Index-P2)** memberikan gambaran mengenai penyebaran pengeluaran diantara penduduk miskin. Semakin tinggi nilai indeks, semakin tinggi ketimpangan pengeluaran diantara penduduk miskin.
11. **Tingkat Partisipasi Angkatan Kerja (TPAK)** : persentase penduduk usia 15 tahun keatas yang merupakan angkatan kerja.
12. **Tingkat Pengangguran Terbuka (TPT)** : persentase jumlah pengangguran terhadap jumlah angkatan kerja.
13. **Angka Partisipasi Sekolah (APS)**: proporsi dari penduduk kelompok usia sekolah tertentu yang sedang bersekolah (tanpa
8. *The Food Poverty Line refers to the daily minimum requirement of 2,100 kcal per capita per day. The Non-Food Poverty Line refers to the minimum requirement for clothing, education, health, and other basic individual needs.*
9. *The Poverty Gap Index (P1), is a measure of the average expenditure gap of each poor person against the poverty line. The higher the index value, the further away the population's average expenditure is from the poverty line.*
10. *The Poverty Severity Index (Poverty Severity Index-P2) provides an overview of the distribution of expenditure among the poor. The higher the index value, the higher the expenditure inequality among the poor.*
11. *Labor Force Participation Rate: percentage of the population aged 15 years and over who constitute the labor force.*
12. *Open Unemployment Rate: the percentage of the total unemployed against the total labor force.*
13. *School Participation Rate: the proportion of the population of a particular school age group who is currently attending school*

memandang jenjang pendidikan yang ditempuh) terhadap penduduk kelompok usia sekolah yang bersesuaian. Sejak tahun 2007, Pendidikan Non Formal (Paket A, Paket B, dan Paket C) turut diperhitungkan.

14. Angka Partisipasi Murni (APM): Proporsi penduduk pada kelompok umur jenjang pendidikan tertentu yang masih bersekolah terhadap penduduk pada kelompok umur tersebut. Sejak tahun 2007, Pendidikan Non Formal (Paket A, Paket B, dan Paket C) turut diperhitungkan.

(regardless of the level of education occupied) to the population of the corresponding school age group. Since 2007, Non-Formal Education (Package A, Package B, and Package C) has been taken into account.

14. Net Participation Rate (NER): *The proportion of the population in a certain age group at a certain level of education who is still attending school to the population in that age group. Since 2007, Non-Formal Education (Package A, Package B, and Package C) has been taken into account.*

ULASAN

Pada tahun 2020, Kabupaten Aceh Timur menempati peringkat ke empat dengan jumlah penduduk terbanyak se Provinsi Aceh, yaitu sekitar 422.401 jiwa.

Indeks pembangunan manusia (IPM) Kabupaten Aceh Timur menempati urutan ke 18 dengan IPM sebesar 67,63.

Kabupaten Aceh Timur berada pada posisi ke sembilan dengan angka Tingkat Pengangguran Terbuka (TPT) terbesar se Provinsi Aceh, yaitu 7,26 persen.

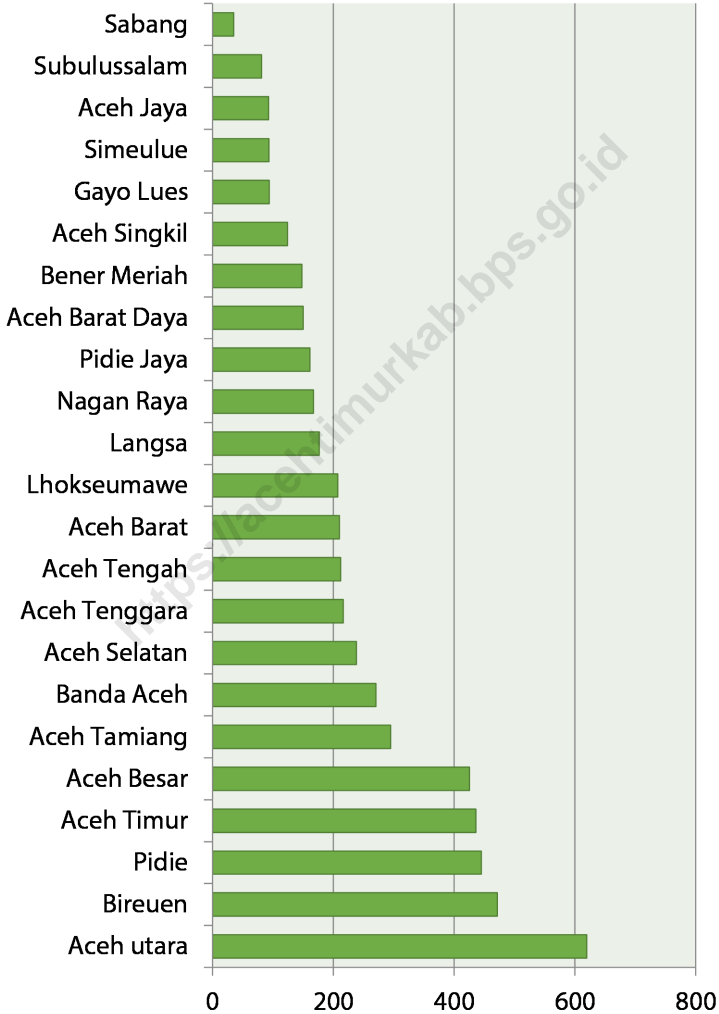
DESCRIPTION

In 2020, Aceh Timur Regency was ranked fourth with the largest population in Aceh Province, which was around 422.401 people.

Human development index (HDI) of Aceh Timur Regency ranks 18th with HDI at 67,63.

East Aceh Regency is in the ninth position with the largest Open Unemployment Rate (TPT) in Aceh Province, which is 7,26 percent.

Gambar 13.1 **Jumlah Penduduk Menurut Kabupaten (ribu) 2020**
Figures 13.1 **Total Population by Regency (thousand), 2020**



Sumber/Source: BPS, Proyeksi Penduduk 2010-2020/Population Projection 2010-2020

Tabel
Table 13.1**Jumlah Penduduk Menurut Kabupaten/Kota di Provinsi
Aceh, 2016-2020**
**Population by Regency/Municipality in Aceh Province, 2016-
2020**

Kabupaten/Kota Regency/Municipality	2016	2017	2018	2019	2020
(1)	(2)	(3)	(4)	(5)	(6)
<i>Kabupaten/Regency</i>					
1 Simeulue	90 291	91 372	92 393	93 228	92 865
2 Aceh Singkil	116 712	119 490	121 681	124 101	126 514
3 Aceh Selatan	228 603	231 893	235 115	238 081	232 414
4 Aceh Tenggara	204 468	208 481	212 417	216 495	220 860
5 Aceh Timur	411 279	419 594	427 567	436 081	422 401
6 Aceh Tengah	200 412	204 273	208 505	212 494	215 576
7 Aceh Barat	197 921	201 682	205 971	210 113	198 736
8 Aceh Besar	400 913	409 109	417 302	425 216	405 535
9 Pidie	425 974	432 599	439 131	444 976	435 275
10 Bireuen	443 627	453 224	461 726	471 635	436 418
11 Aceh utara	593 492	602 554	611 435	619 407	602 793
12 Aceh Barat Daya	143 312	145 726	148 111	150 393	150 775
13 Gayo Lues	89 500	91 024	92 602	94 100	99 532
14 Aceh Tamiang	282 921	287 007	291 112	295 011	294 356
15 Nagan Raya	158 223	161 329	164 483	167 294	168 392
16 Aceh Jaya	87 622	89 618	91 087	92 892	93 159
17 Bener Meriah	139 890	142 526	145 086	148 175	161 342
18 Pidie Jaya	151 472	154 795	158 091	161 215	158 397
<i>Kota/Municipality</i>					
1 Banda Aceh	254 904	259 913	265 111	270 321	252 899
2 Sabang	33 622	33 978	34 571	34 874	41 197
3 Langsa	168 820	171 574	174 318	176 811	185 971
4 Lhokseumawe	195 186	198 980	203 284	207 202	188 713
5 Subulussalam	77 084	78 725	80 215	81 417	90 751
Aceh	5 096 248	5 189 466	5 281 314	5 371 532	5 274 871

Sumber/Source: Proyeksi Penduduk 2010-2020/Population Projection 2010-2020

Tabel
Table 13.2

Laju Pertumbuhan Produk Domestik Regional Bruto Atas Dasar Harga Konstan 2010 Menurut Kabupaten/Kota (persen) di Provinsi Aceh, 2017–2020
Growth Rate of Gross Regional Domestic Product at 2010 Constant Market Prices by Regency/Municipality (percent) in Aceh Province, 2017–2020

Kabupaten/Kota Regency/Municipality		2017	2018	2019	2020
(1)		(2)	(3)	(4)	(5)
Kabupaten/Regency					
1	Simeulue	4,42	4,24	4,60	0,15
2	Aceh Singkil	3,92	3,98	3,99	-1,16
3	Aceh Selatan	3,93	4,53	4,43	-0,05
4	Aceh Tenggara	5,03	3,26	4,23	-0,17
5	Aceh Timur	4,34	4,20	4,42	1,79
6	Aceh Tengah	4,05	4,22	3,51	-1,21
7	Aceh Barat	13,23	10,14	4,99	1,87
8	Aceh Besar	4,01	3,78	4,35	0,31
9	Pidie	4,42	4,16	4,43	-0,14
10	Bireuen	4,23	4,22	5,00	-0,94
11	Aceh utara	2,30	4,77	3,48	0,97
12	Aceh Barat Daya	4,46	4,61	4,75	-0,52
13	Gayo Lues	4,70	1,28	1,26	0,88
14	Aceh Tamiang	4,00	4,25	4,55	0,42
15	Nagan Raya	3,95	4,29	6,77	3,54
16	Aceh Jaya	4,00	4,04	3,75	-0,62
17	Bener Meriah	4,09	4,16	4,32	0,26
18	Pidie Jaya	5,80	4,63	4,08	-1,11
Kota/Municipality					
1	Banda Aceh	3,39	4,45	4,18	-3,29
2	Sabang	6,07	5,87	5,82	-1,15
3	Langsa	4,43	4,33	4,39	-1,06
4	Lhokseumawe	2,19	3,78	3,98	-1,45
5	Subulussalam	4,93	4,42	4,42	1,97
Aceh		4,18	4,61	4,14	-0,37

Sumber/Source: BPS, berbagai sensus, survei dan sumber lain/BPS-Statistics Indonesia, various census, survey, and other sources

Tabel
Table 13.3**Jumlah Penduduk Miskin Menurut Kabupaten/Kota di
Provinsi Aceh Timur (ribu), 2019–2020**
**Number of Poor Population by Regency/Municipality in
Aceh Timur Province (thousand), 2019–2020**

Kabupaten/Kota Regency/Municipality	2019	2020
(1)	(5)	(6)
<i>Kabupaten/Regency</i>		
1 Simeulue	17,67	17,34
2 Aceh Singkil	25,66	25,43
3 Aceh Selatan	31,06	30,91
4 Aceh Tenggara	28,93	28,98
5 Aceh Timur	62,79	62,34
6 Aceh Tengah	32,78	32,48
7 Aceh Barat	39,29	39,06
8 Aceh Besar	58,90	59,70
9 Pidie	86,29	86,39
10 Bireuen	63,60	62,42
11 Aceh utara	107,34	106,41
12 Aceh Barat Daya	24,36	24,21
13 Gayo Lues	18,63	18,42
14 Aceh Tamiang	39,35	38,93
15 Nagan Raya	29,93	29,99
16 Aceh Jaya	12,35	12,11
17 Bener Meriah	28,45	28,38
18 Pidie Jaya	30,97	31,39
<i>Kota/Municipality</i>		
1 Banda Aceh	19,42	18,97
2 Sabang	5,43	5,27
3 Langsa	18,62	18,65
4 Lhokseumawe	23,05	22,69
5 Subulussalam	14,56	14,46
Aceh	819,44	814,91

Sumber/SOURCE: Proyeksi Penduduk 2010–2020/Population Projection 2010–2020

Tabel
Table 13.4

**Pengukuran Kemiskinan Menurut Kabupaten/ Kota di
Provinsi Aceh, Maret 2020**
*Measures of Poverty by regency/ Municipality in Aceh
Province, March 2020*

Kabupaten/Kota <i>Regency/Municipality</i>	Jumlah Penduduk Miskin <i>Number of Poor People (000)</i>	Persentase Penduduk Miskin <i>Headcount Index (P0)</i>	Kedalaman Kemiskinan <i>Poverty Depth Index (P1)</i>	Keparahan Kemiskinan <i>Poverty Severity Index (P2)</i>	Garis Kemiskinan (Rp/Kapita /Bulan) <i>Line of Poverty (Rp/Capita/ Month)</i>
(1)	(2)	(3)	(4)	(5)	(6)
<i>Kabupaten/Regency</i>					
1 Simeulue	17.34	18.49	2.21	0.47	444.754
2 Aceh Singkil	25.43	20.20	3.55	1.03	473.983
3 Aceh Selatan	30.91	12.87	2.13	0.46	405.786
4 Aceh Tenggara	28.98	13.21	1.62	0.36	392.493
5 Aceh Timur	62.34	14.08	2.29	0.61	440.455
6 Aceh Tengah	32.48	15.08	2.89	0.95	492.227
7 Aceh Barat	39.06	18.34	2.74	0.68	517.364
8 Aceh Besar	59.70	13.84	2.40	0.61	477.038
9 Pidie	86.39	19.23	2.20	0.45	493.145
10 Bireuen	62.42	13.06	1.95	0.45	410.203
11 Aceh utara	106.41	17.02	2.60	0.63	375.394
12 Aceh Barat Daya	24.21	15.93	3.41	0.90	393.640
13 Gayo Lues	18.42	19.32	2.44	0.66	425.529
14 Aceh Tamiang	38.93	13.08	1.61	0.28	459.387
15 Nagan Raya	29.99	17.70	3.33	0.94	493.121
16 Aceh Jaya	12.11	12.87	2.19	0.54	428.094
17 Bener Meriah	28.38	18.89	3.52	0.97	457.916
18 Pidie Jaya	31.39	19.19	3.08	0.81	481.308
<i>Kota/Municipality</i>					
1 Banda Aceh	18.97	6.90	1.00	0.23	674.977
2 Sabang	5.27	14.94	1.94	0.54	599.381
3 Langsa	18.65	10.44	1.60	0.36	407.421
4 Lhokseumawe	22.69	10.80	1.56	0.29	401.158
5 Subulussalam	14.46	17.60	2.27	0.44	400.517
 Aceh	814.91	14.99	2.72	0.71	522.126

Sumber/Source: Badan Pusat Statistik Provinsi Aceh/ BPS- Statistics of Aceh Province

Tabel
Table 13.5**Indeks Pembangunan Manusia Menurut Kabupaten/Kota
di Provinsi Aceh, 2016-2020**
**Human Development Index by Regency/Municipality in Aceh
Province, 2016-2020**

Kabupaten/Kota Regency/Municipality	2016	2017	2018	2019	2020
(1)	(2)	(3)	(4)	(5)	(6)
<i>Kabupaten/Regency</i>					
1 Simeulue	63,82	64,41	64,74	65,70	66,03
2 Aceh Singkil	66,96	67,37	68,02	68,91	68,94
3 Aceh Selatan	64,13	65,03	65,92	66,90	67,12
4 Aceh Tenggara	67,48	68,09	68,67	69,36	69,37
5 Aceh Timur	65,42	66,32	66,82	67,39	67,63
6 Aceh Tengah	72,04	72,19	72,64	73,14	73,24
7 Aceh Barat	69,26	70,20	70,47	71,22	71,38
8 Aceh Besar	71,75	72,00	72,73	73,55	73,56
9 Pidie	69,06	69,52	69,93	70,41	70,63
10 Bireuen	70,21	71,11	71,37	72,27	72,28
11 Aceh utara	67,19	67,67	68,36	69,22	69,33
12 Aceh Barat Daya	64,57	65,09	65,67	66,56	66,75
13 Gayo Lues	64,26	65,01	65,88	66,87	67,22
14 Aceh Tamiang	67,41	67,99	68,45	69,23	69,24
15 Nagan Raya	67,32	67,78	68,15	69,11	69,18
16 Aceh Jaya	67,7	68,07	68,83	69,74	69,75
17 Bener Meriah	71,42	71,89	72,14	72,97	72,98
18 Pidie Jaya	71,13	71,73	72,12	72,87	73,20
<i>Kota/Municipality</i>					
1 Banda Aceh	83,73	83,95	84,37	85,07	85,41
2 Sabang	73,36	74,10	74,82	75,77	75,78
3 Langsa	75,41	75,89	76,34	77,16	77,17
4 Lhokseumawe	75,78	76,34	76,62	77,30	77,31
5 Subulussalam	62,18	62,88	63,48	64,46	64,93
Aceh	70	70,60	71,19	71,90	71,99

Sumber/Source: Badan Pusat Statistik Provinsi Aceh/ BPS- Statistics of Aceh Province

Tabel
Table 13.6

**Indikator Penyusun Indeks Pembangunan Manusia
(Metode Baru) Menurut Kabupaten/ Kota di Provinsi Aceh,
2020**
*Indicators of the Human Development Index (New
Methodology) in Aceh Province, 2020*

Kabupaten/Kota Regency/Municipality	Usia Harapan Hidup Life Expectancy of Birth	Harapan Lama Sekolah Expected Years of Schooling	Rata-rata Lama Sekolah Mean Years of Schooling	Pengeluaran per Kapita GNI per Capita (Rp 000)	Indeks Pembangu- nan Manusia Human Development Index	
(1)	(2)	(3)	(4)	(5)	(6)	
<i>Kabupaten/Regency</i>						
1	Simeulue	65,26	13,76	9,34	7 085	66,03
2	Aceh Singkil	67,39	14,31	8,53	8 707	68,94
3	Aceh Selatan	64,35	14,42	8,87	8 089	67,12
4	Aceh Tenggara	68,14	14,00	9,66	8 020	69,37
5	Aceh Timur	68,72	13,03	8,15	8 489	67,63
6	Aceh Tengah	68,85	14,27	9,85	10 673	73,24
7	Aceh Barat	67,98	14,60	9,37	9 516	71,38
8	Aceh Besar	69,78	14,72	10,32	9 641	73,56
9	Pidie	66,94	14,46	8,99	9 816	70,63
10	Bireuen	71,22	14,83	9,28	8 857	72,28
11	Aceh utara	68,80	14,70	8,63	8 122	69,33
12	Aceh Barat Daya	65,00	13,58	8,66	8 316	66,75
13	Gayo Lues	65,47	13,77	8,20	8 791	67,22
14	Aceh Tamiang	69,58	13,59	8,90	8 327	69,24
15	Nagan Raya	69,22	14,13	8,68	8 216	69,18
16	Aceh Jaya	67,16	13,98	8,70	9 615	69,75
17	Bener Meriah	69,22	13,46	9,79	11 098	72,98
18	Pidie Jaya	70,14	14,82	9,33	10 071	73,20
<i>Kota/Municipality</i>						
1	Banda Aceh	71,45	17,79	12,65	16 778	85,41
2	Sabang	70,51	13,95	11,14	11 273	75,78
3	Langsa	69,42	15,35	11,11	12 057	77,17
4	Lhokseumawe	71,60	15,20	10,91	11 367	77,31
5	Subulussalam	64,02	14,61	7,84	7 317	64,93
Aceh		69,93	14,31	9,33	9 492	71,99

Sumber/Source: Badan Pusat Statistik Provinsi Aceh/ BPS- Statistics of Aceh Province

Tabel
Table 13.7

Tingkat Partisipasi Angkatan Kerja (TPAK) dan Tingkat Pengangguran Terbuka (TPT) Menurut Kabupaten/ Kota di Provinsi Aceh, 2018-2020
Labor Force Participation Rate and Unemployment Rate by Regency/ Municipality in Aceh Province, 2018-2020

Kabupaten/Kota Regency/Municipality	2018		2019		2020	
	TPAK Labor Force Participati- on Rate	TPT Unemploy- ment Rate	TPAK Labor Force Participati- on Rate	TPT Unemploy- ment Rate	TPAK Labor Force Participati- on Rate	TPT Unemploy- ment Rate
(1)	(2)	(3)	(4)	(5)	(6)	(7)
<i>Kabupaten/Regency</i>						
1 Simeulue	64,37	4,95	62,50	5,82	70,37	5,47
2 Aceh Singkil	63,11	7,96	59,09	8,58	61,97	8,24
3 Aceh Selatan	65,42	6,03	59,00	6,54	61,41	6,54
4 Aceh Tenggara	72,81	3,75	67,41	3,45	71,33	5,72
5 Aceh Timur	65,75	6,92	59,37	7,61	61,92	7,26
6 Aceh Tengah	72,48	2,11	72,50	2,65	79,96	3,05
7 Aceh Barat	54,27	8,58	60,90	7,41	59,41	7,30
8 Aceh Besar	58,51	7,29	56,18	7,67	60,02	7,62
9 Pidie	61,73	7,24	63,05	6,83	65,55	6,45
10 Bireuen	64,79	3,52	66,88	3,83	67,06	4,12
11 Aceh utara	63,39	10,14	61,17	8,65	60,31	8,56
12 Aceh Barat Daya	63,38	3,93	58,02	4,29	57,58	3,93
13 Gayo Lues	78,05	2,49	75,12	1,74	86,36	2,01
14 Aceh Tamiang	68,70	6,21	65,07	6,04	64,84	7,97
15 Nagan Raya	60,63	5,91	61,54	5,35	66,61	5,11
16 Aceh Jaya	70,70	4,91	71,19	4,18	75,32	4,08
17 Bener Meriah	78,43	1,06	77,05	1,03	82,52	1,35
18 Pidie Jaya	61,17	5,02	60,21	4,34	62,13	6,58
<i>Kota/Municipality</i>						
1 Banda Aceh	59,94	7,24	61,13	6,89	61,54	9,54
2 Sabang	65,48	4,19	72,40	4,60	71,55	4,81
3 Langsa	62,59	7,12	67,24	7,69	66,58	9,75
4 Lhokseumawe	57,48	12,51	61,94	11,01	63,17	11,99
5 Subulussalam	58,93	6,44	64,43	7,25	64,18	6,93
Aceh	64,04	6,34	63,13	6,17	65,10	6,59

Sumber/Source: Survei Angkatan Kerja Nasional Agustus/August National Labor Force Survey

Tabel
Table 13.8

Angka Partisipasi Sekolah Menurut Kelompok Umur Sekolah di Provinsi Aceh, 2020
School Participation Rate by School Age Group in Aceh Province, 2020

Kabupaten/Kota Regency/Municipality	Kelompok Umur Sekolah School Age Group			
	7-12	13-15	16-18	19-24
(1)	(2)	(3)	(4)	(5)
<i>Kabupaten/Regency</i>				
1 Simeulue	99,30	98,54	88,63	33,17
2 Aceh Singkil	99,59	97,41	84,89	16,53
3 Aceh Selatan	99,60	98,16	83,18	36,03
4 Aceh Tenggara	99,68	98,46	83,48	23,68
5 Aceh Timur	99,99	97,20	73,28	19,30
6 Aceh Tengah	99,98	97,53	88,51	28,36
7 Aceh Barat	99,69	98,15	78,68	26,82
8 Aceh Besar	99,96	98,57	83,08	35,70
9 Pidie	99,99	98,18	86,48	34,48
10 Bireuen	99,63	99,55	79,55	33,65
11 Aceh utara	99,99	98,38	79,84	31,11
12 Aceh Barat Daya	99,99	96,78	84,53	22,40
13 Gayo Lues	99,73	99,02	89,20	19,44
14 Aceh Tamiang	99,66	99,18	83,11	23,78
15 Nagan Raya	99,94	99,39	84,55	24,82
16 Aceh Jaya	99,70	97,28	84,90	21,01
17 Bener Meriah	99,67	99,26	83,82	15,53
18 Pidie Jaya	99,70	99,29	87,29	26,76
<i>Kota/Municipality</i>				
1 Banda Aceh	99,99	99,89	91,89	69,03
2 Sabang	99,97	99,34	98,93	26,90
3 Langsa	99,96	98,10	86,76	41,44
4 Lhokseumawe	99,99	99,24	86,87	37,36
5 Subulussalam	99,89	99,44	88,96	25,50
Aceh	99,84	98,49	83,27	32,50

Sumber/Source: Badan Pusat Statistik Provinsi Aceh/BPS- Statistics of Aceh Province

Tabel
Table 13.9**Angka Partisipasi Murni Menurut Jenjang Pendidikan di
Provinsi Aceh, 2020**
*School Participation Rate by Education in Aceh Province,
2020*

Kabupaten/Kota Regency/Municipality	Kelompok Umur Sekolah School Age Group		
	SD Elementary School	SMP Junior High School	SMA Senior High School
(1)	(2)	(3)	(4)
<i>Kabupaten/Regency</i>			
1 Simeulue	99,30	89,59	80,90
2 Aceh Singkil	99,34	86,67	68,57
3 Aceh Selatan	99,60	86,84	75,41
4 Aceh Tenggara	99,33	90,09	68,50
5 Aceh Timur	98,84	85,78	58,76
6 Aceh Tengah	98,83	93,77	74,12
7 Aceh Barat	99,59	89,01	71,08
8 Aceh Besar	99,58	80,95	72,27
9 Pidie	99,03	83,61	74,19
10 Bireuen	97,41	84,15	72,98
11 Aceh utara	98,05	86,34	62,87
12 Aceh Barat Daya	99,58	79,93	73,92
13 Gayo Lues	99,73	90,45	73,52
14 Aceh Tamiang	99,15	91,79	66,51
15 Nagan Raya	99,34	86,64	68,60
16 Aceh Jaya	99,70	93,19	74,82
17 Bener Meriah	99,47	87,01	67,28
18 Pidie Jaya	99,70	92,27	78,92
<i>Kota/Municipality</i>			
1 Banda Aceh	99,74	86,02	81,51
2 Sabang	99,77	91,68	78,84
3 Langsa	99,43	78,88	73,96
4 Lhokseumawe	99,58	93,55	75,18
5 Subulussalam	99,63	94,71	77,40
Aceh	99,03	86,87	70,70

Sumber/Source: Badan Pusat Statistik Provinsi Aceh/BPS- Statistics of Aceh Province

<https://acehtimurkab.bps.go.id>

TIM PENYUSUN
DRAFTING TEAM



TIM PENYUSUN / DRAFTING TEAM

Penanggungjawab Umum / *General in Charge*:

Busnir, S.Si

Penulis dan Pengolah Data / *Writer and Data Processor*:

Wahyu Septia Irawan, A.Md

Nurmitra Sari Purba, S.Tr.Stat.

Kontributor Infografis / *Infografis Contributor*:

Nurmitra Sari Purba, S.Tr.Stat.

Pengumpul Data / *Data Collector*:

Wahyu Septia Irawan, A.Md

Nurmitra Sari Purba, S.Tr.Stat.

Annisa Ramadhanty, S.Tr.Stat.

Sulaiman, S.E

Kontributor Data:

1. Badan Pusat Statistik
2. Dinas Kesehatan
3. Dinas Ketahanan Pangan dan Penyuluhan
4. Dinas Pemberdayaan Masyarakat dan Gampong
5. Dinas Kependudukan dan Pencatatan Sipil
6. Dinas Pekerjaan Umum dan Perumahan Rakyat
7. Dinas Pendidikan dan Kebudayaan
8. Dinas Tanaman Pangan dan Hortikultura
9. Dinas Penanaman Modal dan Pelayanan Perizinan Terpadu
10. Kejaksaan Idi
11. Dinas Perpustakaan dan Kearsipan
12. Dinas Lingkungan Hidup
13. Dinas Sosial
14. Dinas Pemberdayaan Perempuan, Perlindungan Anak dan Keluarga Berencana
15. Sekretaris Daerah
16. Dinas Pariwisata, Pemuda dan Olahraga
17. Dinas Perkebunan dan Peternakan
18. Dinas Perhubungan
19. PDAM Tirta Peusada
20. Sekretariat DPRK
21. Dinas Perikanan
22. Dinas Syari'at Islam
23. Badan Perencanaan Pembangunan Daerah
24. Badan Kepegawaian dan Pengembangan Sumber Daya Manusia
25. Badan Pengelolaan Keuangan Daerah
26. Satuan Polisi Pamong Praja dan Wilayahul Hisbah
27. Dinas Komunikasi dan Informatika
28. Badan Kesatuan Bangsa dan Politik
29. Dinas Perindustrian, Tenaga Kerja dan Transmigrasi
30. Pengadilan Idi
31. Mahkamah Syar'iyah
32. Kementerian Agama
33. POLRES
34. Dinas Perdagangan, Koperasi dan Usaha Kecil Menengah
35. Rumah Tahanan Idi
36. Badan Penanggulangan Bencana Daerah
37. Bulog Sub drive Langsa
38. PLN Area Langsa
39. Kantor Pos Langsa
40. Dinas Pertanian

Terima Kasih Atas Kerja Samanya
Thank You For Your Cooperation



Sensus
Penduduk
2020

#MencatatIndonesia

DATA

MENCERDASKAN BANGSA

— Enlighten The Nation —



**BADAN PUSAT STATISTIK
KABUPATEN ACEH TIMUR
BPS-STATISTICS OF ACEH TIMUR REGENCY**

Jl Banda Aceh-Medan Km 373, Idi-Aceh Timur
E-mail: bps1105@bps.go.id
Homepage: <http://acehtimurkab.bps.go.id>



9 772477 041008