

KABUPATEN ACEH SELATAN DALAM ANGKA

2021

Aceh Selatan Regency in Figures



Katalog : 1102001.1103

KABUPATEN ACEH SELATAN DALAM ANGKA

2021

Aceh Selatan Regency in Figures



BADAN PUSAT STATISTIK
KABUPATEN ACEH SELATAN

ACEH SELATAN DALAM ANGKA
Aceh Selatan in Figures
2021

ISSN: -

No. Publikasi/*Publication Number*: 11030.20.01

Katalog /*Catalog*: 1102002.1103

Ukuran Buku/*Book Size*: 14,8 cm x 21 cm

Jumlah Halaman/*Number of Pages* : xxlii + 432 hal/*pages*

Naskah/*Manuscript*:

BPS ACEH SELATAN

BPS-Statistics of Aceh Selatan

Penyunting/*Editor*:

BPS ACEH SELATAN

BPS-Statistics of Aceh Selatan

Gambar Kover/*Cover Design*:

Seksi Integrasi Pengolahan dan Diseminasi Statistik

Section of Integration Processing and Statistics Dissemination

Ilustrasi Kover/*Cover Illustration*:

Citra Satelit Desa Keude Meukek

Diterbitkan oleh/*Published by*:

©BPS ACEH SELATAN/BPS-Statistics of *Aceh Selatan*

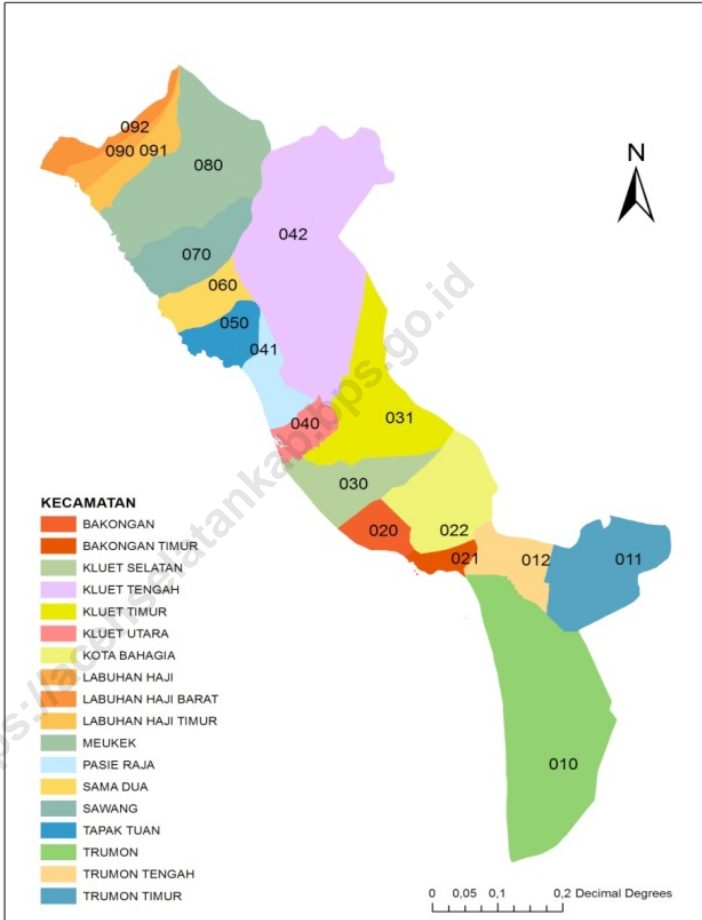
Dicetak oleh/*Printed by*:

-

Dilarang mengumumkan, mendistribusikan, mengomunikasikan, dan/atau menggandakan sebagian atau seluruh isi buku ini untuk tujuan komersil tanpa izin tertulis dari Badan Pusat Statistik.

Prohibited to announce, distribute, communicate, and/or copy part or all of this book for commercial purpose without permission from BPS-Statistics Indonesia.

PETA WILAYAH ACEH SELATAN MAP OF ACEH SELATAN



KEPALA BPS ACEH SELATAN
CHIEF STATISTICIAN OF ACEH SELATAN



Andi Hardiyanto, S.ST.



KATA PENGANTAR

Penerbitan buku Kabupaten Aceh Selatan Dalam Angka 2021 merupakan publikasi tahunan yang diterbitkan Badan Pusat Statistik (BPS) Kabupaten Aceh Selatan. Publikasi ini diharapkan dapat membantu melangkapi penyusunan rencana pembangunan di kabupaten Aceh Selatan.

Publikasi ini dapat terwujud berkat kerja sama dan bantuan dari berbagai pihak baik instansi pemerintah maupun swasta. Kepada semua pihak yang telah memberikan bantuan disampaikan penghargaan dan terima kasih yang sebesar-besarnya.

Walaupun publikasi ini telah disiapkan sebaik-baiknya, namun disadari masih ada kekurangan dan kesalahan yang terjadi. Untuk perbaikan publikasi ini, tanggapan dan saran yang bersifat konstruktif dari para pemakai sangat diharapkan.

Tapaktuan, Februari 2021
Kepala Badan Pusat Statistik
Kabupaten Aceh Selatan

Andi Hardiyanto, S.ST.



PREFACE

Aceh Selatan Regency in Figures 2021 is an annual publication written by BPS-Statistics of Aceh Selatan Regency. Hopely this publication can help to equip compilation of development panning in this regency.

This comprehensive publication has been made with the assistance and contribution form several governmental institutions and private organizations. To all participants who have been involved in the preparation of this publication, I Would like to express my sincerest appreciation and gratitude.

Although this publication has been well prepared, it is realized that there are still deficiencies and errors that occur. Comments and constructive suggestions for the improvement of this publication are always welcome.

Tapaktuan, February 2021
Chief of BPS-Statistics of
Aceh Selatan Regency

Andi Hardiyanto, S.ST.

DAFTAR ISI / CONTENTS

	Halaman <i>Page</i>
Kata Pengantar/ <i>Preface</i>	vii
Daftar Isi/ <i>Contents</i>	ix
Daftar Tabel/ <i>List of Tables</i>	xi
Daftar Singkatan/ <i>List of Abbreviations</i>	xxviii
Statistik Kunci/ <i>Key Statistics</i>	xxix
1. Geografi dan Iklim/ <i>Geography and Climate</i>	1
2. Pemerintahan/ <i>Government</i>	15
3. Penduduk dan Ketenagakerjaan/ <i>Population and Employment</i>	45
4. Sosial dan Kesejahteraan Rakyat/ <i>Social and Welfare</i>	75
5. Pertanian, Kehutanan, Peternakan, dan Perikanan/ <i>Agriculture, Forestry, Livestock, and Fishery</i>	189
6. Pertambangan dan Energi/ <i>Mining and Energy</i>	293
7. Pariwisata/ <i>Tourism</i>	309
8. Transportasi dan Komunikasi/ <i>Transportation and Communication</i>	329
9. Perbankan, Koperasi, dan Harga-harga/ <i>Banking, Cooperatives, and Pricings</i>	355
10. Pengeluaran Penduduk/ <i>Population Expenditure</i>	369
11. Perdagangan/ <i>Trading</i>	381
12. Sistem Neraca Regional/ <i>System of Regional Account</i>	393
13. Perbandingan Antar Kabupaten/ <i>Comparison Between District</i>	419

<https://acehselatankab.bps.go.id>

DAFTAR TABEL/LIST OF TABLES

	Halaman <i>Page</i>
1. GEOGRAFI DAN IKLIM/GEOGRAPHY AND CLIMATE	1
1.1 KEADAAN GEOGRAFI/GEOGRAPHY CONDITION.....	9
1.1.1 Luas Daerah dan Jumlah Pulau Menurut Kecamatan, 2020	9
<i>Total Area and Number of Islands by Subdistrict, 2020.....</i>	<i>9</i>
1.1.2 Tinggi Wilayah di Atas Permukaan Laut dan Jarak ke Ibukota Menurut Kecamatan di Aceh Selatan, 2020.....	11
<i>Height Above Mean Sea Level (AMSL) and Distance Between Subdistrict Capital and Regency Capital in Aceh Selatan, 2020.....</i>	<i>11</i>
1.2 IKLIM/CLIMATE.....	12
1.2.1 Rata-Rata Curah Hujan dan Hari Hujan Menurut Bulan di Kabupaten Aceh Selatan, 2020	12
<i>Amount of Precipitation and Number of Rainy Days by Month in Aceh Selatan Regency, 2020.....</i>	<i>12</i>
1.2.2 Rata-Rata Curah Hujan dan Hari Hujan Menurut Kecamatan di Kabupaten Aceh Selatan, 2020	13
<i>Amount of Precipitation and Number of Rainy Days by Subdistrict in Aceh Selatan Regency, 2020.....</i>	<i>13</i>
2. PEMERINTAHAN/GOVERNMENT	15
2.1 Jumlah Anggota Dewan Perwakilan Rakyat Daerah Menurut Partai Politik dan Jenis Kelamin di Kabupaten Aceh Selatan, 2020.....	21
<i>Number of Member of The Regional House Representatives by Political Parties and Sex in Aceh Selatan Regency, 2020.....</i>	<i>21</i>
2.2 Jumlah Penerimaan Zakat dan Infaq di Kabupaten Aceh Selatan, 2020	22
<i>Total Zakat and Infaq Collections in Aceh Selatan Regency,2020.....</i>	<i>22</i>
2.1 WILAYAH ADMINISTRATIF.....	23
ADMINISTRATIVE AREA	23
2.1.1 Jumlah Desa ¹ /Kelurahan Menurut Kecamatan, 2016–2020	23
<i>Number of Villages¹/Kelurahan by Subdistrict, 2016–2020</i>	<i>23</i>

	Halaman Page
2.2 DEWAN PERWAKILAN RAKYAT DAERAH	24
THE REGIONAL HOUSE OF REPRESENTATIVE	24
2.2.1 Jumlah Anggota Dewan Perwakilan Rakyat Daerah Menurut Partai Politik dan Jenis Kelamin di Kabupaten Aceh Selatan, 2020.....	24
<i>Number of Member of The Regional House Representatives by Political Parties and Sex in Aceh Selatan Regency, 2020</i>	<i>24</i>
2.2.2 Jumlah Anggota Dewan Perwakilan Rakyat Daerah Menurut Partai Politik dan Pendidikan Tertinggi di Kabupaten Aceh Selatan, 2020 ..	25
<i>Number of Member of The Regional House Representatives by Political Parties and education in Aceh Selatan Regency, 2020</i>	<i>25</i>
2.3 SUMBER DAYA MANUSIA.....	26
HUMAN RESOURCES	26
2.3.1 Jumlah Pegawai Negeri Sipil Menurut Jabatan dan Jenis Kelamin, Desember 2019 dan Desember 2020	26
<i>Number of Civil Servants by Occupation and Sex, Desember 2019 dan Desember 2020</i>	<i>26</i>
2.3.2 Jumlah Pegawai Negeri Sipil Menurut Tingkat Pendidikan dan Jenis Kelamin Desember 2019 dan Desember 2020	28
<i>Number of Civil Servants by Educational Level and Sex December 2019 and December 2020</i>	<i>28</i>
2.3.3 Jumlah Pegawai Negeri Sipil Menurut Tingkat Kepangkatan dan Jenis Kelamin Desember 2019 dan Desember 2020	30
<i>Number of Civil Servants by Hierarchy and Sex, December 2019 and December 2020.....</i>	<i>30</i>
2.3.4 Jumlah Pegawai Negeri Sipil Menurut Kecamatan Jenis Kelamin di Kabupaten Aceh Selatan, 2019 dan 2020	32
<i>Number of Civil Servants by Subdistrict and Sex in Aceh Selatan, 2019 and 2020</i>	<i>32</i>
2.4 KEUANGAN PEMERINTAH	34
GOVERNMENT FINANCE	34
2.4.1 Realisasi Pendapatan Pemerintah Kabupaten Aceh Selatan Menurut Jenis Pendapatan, 2020.....	34
<i>Actual Revenues of Government of Aceh Selatan Regency by Source of Revenues, 2020</i>	<i>34</i>

	Halaman Page
2.4.2	Realisasi Belanja Pemerintah Kabupaten Aceh Selatan Menurut Jenis Belanja, 2020 35 <i>Actual Expenditures of Government of Aceh Selatan Regency by Kind of Expenditures, 2020..... 35</i>
2.4.3	Realisasi Belanja Pemerintah Kabupaten Aceh Selatan Menurut Sektor, 2020 36 <i>Actual Expenditures of Government of Aceh Selatan Regency by Sector, 2020..... 36</i>
2.4.4	Target Realisasi Penerimaan Pendapatan Asli Daerah(PAD) Sektor Pajak Daerah di Kabupaten Aceh Selatan, 2020 37 <i>Target and Original Local Government Revenue of Local Taxes in Aceh Selatan Regency, 2020..... 37</i>
2.4.5	Target Rencana dan Realisasi Penerimaan Pendapatan Asli Daerah (PAD) Sektor Retribusi Daerah di Kabupaten Aceh Selatan, 2020..... 38 <i>Plan Target and Original Local Government Revenue of Retributions in Aceh Selatan Regency, 2020..... 38</i>
2.4.6	Jumlah Wajib Pajak di Kabupaten Aceh Selatan, 2020 39 <i>Number of Assessable in Aceh Selatan Regency, 2020..... 39</i>
2.4.7	Target dan Realisasi Pajak di Kabupaten Aceh Selatan,2020..... 40 <i>Tax Target and Realization in Aceh Selatan Regency, 2020 40</i>
2.5	PENDAPATAN DAERAH 41 REGIONAL INCOME 41
2.5.1	Jumlah Penerimaan Zakat dan Infaq di Kabupaten Aceh Selatan, 2020 41 <i>Total Zakat and Infaq Collections in Aceh Selatan Regency,2020..... 41</i>
2.5.2	Jumlah Penyaluran Zakat, Infaq, dan Shadaqah (ZIS) di Kabupaten Aceh Selatan, 2020 42 <i>Total Zakat, Infaq, and Shadaqah (ZIS) Distributions in Aceh Selatan Regency, 2020 42</i>
2.5.3	Jumlah Nasabah Pemakai Jasa Kredit Menurut Profesi di Kabupaten Aceh Selatan, 2020 43 <i>Number of Customers Credit Service by Profession in Aceh Selatan Regency, 2020..... 43</i>

3.	PENDUDUK DAN KETENAGAKERJAAN/POPULATION AND EMPLOYMENT	45
3.1	PENDUDUK.....	57
	POPULATION.....	57
3.1.1	Penduduk, Laju Pertumbuhan Penduduk, Distribusi Persentase Penduduk, Kepadatan Penduduk, Rasio Jenis Kelamin Penduduk Menurut Kecamatan, 2010 dan 2020	57
	<i>Population, Population Growth Rate, Percentage Distribution of Population, Population Density, and Population Sex Ratio by Subdistrict, 2010 and 2020</i>	<i>57</i>
3.1.2	Jumlah Penduduk Menurut Kelompok Umur dan Jenis Kelamin di Kabupaten Aceh Selatan, 2020	62
	<i>Population by Age Group and Sex in Aceh Selatan Regency, 2020</i>	<i>62</i>
3.1.3	Jumlah Penduduk Yang Masuk dan Keluar di Kabupaten Aceh Selatan, 2020	63
	<i>Number of Population-in and Population-out in Aceh Selatan Regency, 2020</i>	<i>63</i>
3.1.4	Jumlah Kepemilikan KTP dan Kartu Keluarga di Kecamatan Aceh Selatan, 2020	64
	<i>Number of ID Cards and Family Card Ownership in Aceh Selatan Regency, 2020</i>	<i>64</i>
3.1.5	Jumlah Akta Kelahiran, Akta Perkawinan, dan Akta Kematian yang diterbitkan di Kabupaten Aceh Selatan, 2020.....	65
	<i>Number of Birth, Marriage, And Death Certificates Published in Aceh Selatan Regency, 2020</i>	<i>65</i>
3.2	KETENAGAKERJAAN	66
	EMPLOYMENT	66
3.2.1	Jumlah Penduduk Berumur 15 Tahun Keatas yang Bekerja Selama Seminggu yang Lalu Menurut Kelompok Umur dan Jenis Kegiatan Selama Seminggu yang Lalu di Kabupaten Aceh Selatan, 2020	66
	<i>Population Aged 15 Years and Over Who Worked During the Previous Week by Age Group and Type of Activity During The Previous Week in Aceh Selatan Regency, 2020</i>	<i>66</i>

3.2.2	Jumlah Penduduk Berumur 15 Tahun Keatas Menurut Jenis Kegiatan Selama Seminggu yang Lalu dan Jenis Kelamin di Kabupaten Aceh Selatan, 2020	67
	<i>Population Aged 15 Years and Over by Type of Activity During The Previous Week and Sex in Aceh Selatan Regency, 2020.....</i>	67
3.2.3	Jumlah Penduduk Berumur 15 Tahun Ke Atas Menurut Pendidikan Tertinggi yang Ditamatkan dan Jenis Kegiatan Selama Seminggu yang Lalu di Kabupaten Aceh Selatan, 2020.....	68
	<i>Population Aged 15 Years and Over by Educational Attainment and Type of Activity During The Previous Week in Aceh Selatan Regency, 2020</i>	68
3.2.4	Jumlah Penduduk Berumur 15 Tahun Ke Atas yang Bekerja Selama Seminggu yang Lalu Menurut Status Pekerjaan Utama dan Jenis Kelamin di Kabupaten Aceh Selatan, 2020.....	69
	<i>Population Aged 15 Years and Over Who Worked During the Previous Week by Main Work Status and Sex in Aceh Selatan Regency, 2020</i>	69
3.2.5	Jumlah Penduduk Berumur 15 Tahun Ke Atas yang Bekerja Selama Seminggu yang Lalu Menurut Lapangan Pekerjaan Utama dan Jenis Kelamin di Kabupaten Aceh Selatan, 2020.....	70
	<i>Population Aged 15 Years and Over Who Worked During the Previous Week by Main Industry and Sex in Aceh Selatan Regency, 2020</i>	70
3.2.6	Jumlah Penduduk Berumur 15 Tahun Keatas yang Bekerja Selama Seminggu yang Lalu Menurut Kelompok Umur dan Jenis Kelamin di Kabupaten Aceh Selatan, 2020.....	72
	<i>Population Aged 15 Years and Over Who Worked During the Previous Week by Age Group and Sex in Aceh Selatan Regency, 2020</i>	72
3.2.7	Pencari Kerja Terdaftar, Lowongan Kerja Terdaftar dan Penempatan / Pemenuhan Tenaga Kerja Menurut Kecamatan dan Jenis Kelamin di Kabupaten Aceh Selatan, 2020.....	73
	<i>Number of Registered Job Applicants , Registered Job Vacancies, and Placement of Workers by Subdistrict and Sex in Aceh Selatan Regency, 2020.....</i>	73

	Halaman Page
4. SOSIAL DAN KESEJAHTERAAN RAKYAT	75
SOCIAL AND WELFARE	75
4.1 PENDIDIKAN	89
EDUCATION	89
4.1.1 Jumlah Sekolah, Guru, dan Murid Taman Kanak-Kanak (TK) di Bawah Kementerian Pendidikan dan Kebudayaan Menurut Kecamatan, 2019/2020 dan 2020/2021	89
<i>Number of Schools, Teachers, and Pupils in Kindergarten Under The Ministry of Education and Culture by Subdistrict, 2019/2020 and 2020/2021</i>	89
4.1.2 Jumlah Sekolah, Guru, dan Murid Raudatul Athfal (RA) di Bawah Kementerian Agama Menurut Kecamatan, 2019/2020 dan 2020/2021	92
<i>Number of Schools, Teachers, and Pupils in Raudatul Athfal (RA) Under The Ministry of Religious Affairs by Subdistrict, 2019/2020 and 2020/2021</i>	92
4.1.3 Jumlah Sekolah, Guru, dan Murid Sekolah Dasar (SD) di Bawah Kementerian Pendidikan dan Kebudayaan Menurut Kecamatan, 2019/2020 dan 2020/2021	93
<i>Number of Schools, Teachers, and Pupils in Primary Schools Under The Ministry of Education and Culture by Subdistrict, 2019/2020 and 2020/2021</i>	93
4.1.4 Jumlah Sekolah, Guru, dan Murid Madrasah Ibtidaiyah (MI) di Bawah Kementerian Agama Menurut Kecamatan Menurut Kecamatan, 2019/2020 dan 2020/2021	96
<i>Number of Schools, Teachers, and Pupils in Madrasah Ibtidaiyah (MI) Under The Ministry of Religious Affairs by Subdistrict, 2019/2021 and 2020/2021</i>	96
4.1.5 Jumlah Sekolah, Guru, dan Murid Sekolah Menengah Pertama (SMP) di Bawah Kementerian Pendidikan dan Kebudayaan Menurut Kecamatan, 2019/2020 dan 2020/2021	99
<i>Number of Schools, Teachers, and Pupils in Junior High Schools Under The Ministry of Education and Culture by Subdistrict, 2019/2020 and 2020/2021</i>	99

4.1.6	Jumlah Sekolah, Guru, dan Murid Madrasah Tsanawiyah (MTs) di Bawah Kementerian Agama Menurut Kecamatan, 2019/2020 dan 2020/2021.....	102
	<i>Number of Schools, Teachers, and Pupils in Madrasah Tsanawiyah (MTs) Under The Ministry of Religious Affairs by Subdistrict, 2019/2020 and 2020/2021</i>	102
4.1.7	Jumlah Sekolah, Guru, dan Murid Sekolah Menengah Atas (SMA) di Bawah Kementerian Pendidikan dan Kebudayaan Menurut Kecamatan, 2019/2020 dan 2020/2021	105
	<i>Number of Schools, Teachers, and Pupils in Senior High Schools Under The Ministry of Education and Culture by Subdistrict, 2019/2020 and 2020/2021</i>	105
4.1.8	Jumlah Sekolah, Guru, dan Murid Sekolah Menengah Kejuruan (SMK) di Bawah Kementerian Pendidikan dan Kebudayaan Menurut Kecamatan, 2019/2020 dan 2020/2021	108
	<i>Number of Schools, Teachers, and Pupils in Vocational High Schools Under The Ministry of Education and Culture by Subdistrict, 2019/2020 and 2020/2021</i>	108
4.1.9	Jumlah Sekolah, Guru, dan Murid Madrasah Aliyah (MA) di Bawah Kementerian Agama Menurut Kecamatan, 2019/2020 dan 2020/2021.....	111
	<i>Number of Schools, Teachers, and Pupils in Madrasah Aliyah (MA) Under the Ministry of Religious Affairs by Subdistrict, 2019/2020 and 2020/2021</i>	111
4.1.10	Jumlah Desa ¹ /Kelurahan yang Memiliki Fasilitas Sekolah Menurut Kecamatan dan Tingkat Pendidikan, 2014– 2019.....	114
	<i>Number of Villages¹ Having Educational Facilities by Subdistrict and Educational Level, 2014– 2019.....</i>	114
4.1.11	Persentase Penduduk Usia 7–24 Tahun Menurut Jenis Kelamin, Kelompok Umur Sekolah, dan Partisipasi Sekolah di Kabupaten Aceh Selatan, 2020	119
	<i>Percentage of Population Aged 7-24 Years by Sex, Age Group, and School Participation in Aceh Selatan Regency, 2020.....</i>	119

	Halaman Page	
4.1.12	Angka Partisipasi Murni (APM) dan Angka Partisipasi Kasar (APK) Menurut Jenjang Pendidikan di Kabupaten Aceh Selatan, 2020 <i>Net Enrolment Rate and Gross Enrolment Rate by Educational Level in Aceh Selatan Regency, 2020</i>	120 120
4.2	KESEHATAN	121
	HEALTH	121
4.2.1	Jumlah Desa ¹ /Kelurahan Yang Memiliki Sarana Kesehatan Menurut Kecamatan, 2018–2020 <i>Number of Villages¹ Having Health Facilities by Subdistrict, 2018–2020</i>	121 121
4.2.2	Jumlah Tenaga Kesehatan Menurut Kecamatan, 2020..... <i>Number of Medical Personnel by Subdistrict, 2020</i>	127 127
4.2.3	Jumlah Kasus 10 Penyakit Terbanyak di Kabupaten Aceh Selatan, 2020 <i>Number of Cases of the 10 Most Diseases in Aceh Selatan Regency, 2020</i>	128 128
4.2.4	Jumlah Rumah Sakit Umum, Rumah Sakit Khusus, Rumah Sakit/Rumah Bersalin, Puskesmas, Klinik/Balai Kesehatan, Posyandu, dan Polindes Menurut Kecamatan, 2019 dan 2020 <i>Number of General Hospital, Special Hospital, Maternity Hospital and Public Health Center, Medical Clinic, Integrated Service Post, Village maternity Cottage by Subdistrict, 2019 and 2020</i>	129 129
4.2.5	Jumlah Sarana Posyandu dan Jumlah Kunjungan Bayi dengan Kartu Menuju Sehat (KMS) di Kabupaten Aceh Selatan, 2020 <i>Total Posyandu Facilities and Baby Visit by Baby Health Card in Aceh Selatan Regency, 2020</i>	132 132
4.2.6	Jumlah Persalinan, Bayi Lahir Hidup dan Lahir Mati di Kabupaten Aceh Selatan, 2020 <i>Childbirths, Live Birth and Stillbirth in Aceh Selatan Regency, 2020</i>	133 133
4.2.7	Jumlah Kematian Bayi Umur 0-1 Tahun Menurut Kecamatan di Kabupaten Aceh Selatan, 2020..... <i>Number of Infant Mortality by Subdistrict in Aceh Selatan Regency, 2020</i>	134 134

4.2.8	Jumlah Kematian Ibu Menurut Kecamatan di Kabupaten Aceh Selatan, 2020 <i>Number of Maternal Mortality by Subdistrict in Aceh Selatan Regency, 2020.....</i>	135 135
4.2.9	Jumlah Bayi yang telah Diimunisasi Menurut Jenis Imunisasi di Kabupaten Aceh Selatan, 2020 <i>Number of Babies Who Had Immunization by Type of Immunization in Aceh Selatan Regency, 2020.....</i>	136 136
4.2.10	Jumlah Tenaga Kesehatan Menurut Jenis Keterampilan/Keahlian dan Status Pegawai di BLUD RSUD dr. H. Yuliddin Away, 2020 <i>Number of Medical Personnel by Type of Skill and Employees Status in BLUD RSUD dr. H. Yuliddin Away, 2020.....</i>	138 138
4.2.11	Aktivitas Hari Buka Poliklinik-Poliklinik pada RSUD dr. H. Yuliddin Away, 2020 <i>Activity of Polyclinics at dr. H. Yuliddin Away Hospital, 2020.....</i>	140 140
4.2.12	Jumlah Klinik Keluarga Berencana (KKB) dan Pos Pelayanan Keluarga Berencana Desa (PPKBD) Menurut Kecamatan di Kabupaten Aceh Selatan, 2020 <i>Number of Family Planning Clinics and Village Family Planning Service Units by Subdistrict in Aceh Selatan Regency, 2020.....</i>	141 141
4.2.13	Jumlah Pasangan Usia Subur dan Peserta KB Aktif Menurut Kecamatan di Kabupaten Aceh Selatan, 2020 <i>Number of Eligible Couples and Family Planning Participants by Subdistrict in Aceh Selatan Regency, 2020.....</i>	142 142
4.2.14	Jumlah Pelanggan BPJS menurut Kelas di Kabupaten Aceh Selatan, 2020 <i>Number of Customer of BPJS by Class in Aceh Selatan Regency, 2020...</i>	144 144
4.2.15	Jumlah Pelanggan BPJS menurut jenis kelamin per kecamatan di Kabupaten Aceh Selatan, 2020 <i>Number of customer of BPJS by Sex and Subdistrict in Aceh Selatan Regency, 2020.....</i>	145 145

	Halaman Page
4.3 AGAMA DAN SOSIAL LAINNYA	146
RELIGION AND OTHER SOCIAL AFFAIRS	146
4.3.1 Jumlah Penduduk Menurut Kecamatan dan Agama yang Dianut di Kabupaten Aceh Selatan, 2020	146
<i>Population by Subdistrict and Religion in Aceh Selatan Regency, 2020</i>	146
4.3.2 Jumlah Tempat Peribadatan Menurut Kecamatan di Kabupaten Aceh Selatan, 2020	147
<i>Number of Places of Worship by Subdistrict and Religion in Aceh Selatan Regency, 2020</i>	147
4.3.3 Jumlah Desa ¹ /Kelurahan yang Mengalami Bencana Alam ² Menurut Kecamatan, 2011– 2018	148
<i>Number of Villages¹ that Had Natural Disaster² by Subdistrict, 2011– 2018</i>	148
4.3.4 Jumlah Jamaah Haji Menurut Kecamatan dan Jenis Kelamin di Kabupaten Aceh Selatan, 2020	151
<i>Number of Pilgrims by Subdistrict and Sex in Aceh Selatan Regency, 2020</i>	151
4.3.5 Nikah, Talak dan Cerai Menurut Kecamatan di Aceh Selatan, 2020 ¹⁵²	152
<i>Number of Marriages and Divorces by Subdistrict in Aceh Selatan, 2020</i>	152
4.3.6 Jumlah Kejadian Bencana Alam Menurut Kecamatan di Kabupaten Aceh Selatan, 2020	154
<i>Number of Natural Disaster Events by Subdistrict in Aceh Selatan Regency, 2020</i>	154
4.3.7 Jumlah Korban Manusia yang diakibatkan Bencana Alam Menurut Kecamatan di Kabupaten Aceh Selatan, 2020	156
<i>Number of Victims Due to Natural Disaster by Subdistrict in Aceh Selatan Regency, 2020</i>	156
4.3.8 Jumlah Kerusakan Rumah yang Diakibatkan Bencana Alam Menurut Kecamatan di Kabupaten Aceh Selatan, 2020	167
<i>Number of Home Damage Due to Natural Disaster by Subdistrict in Aceh Selatan Regency, 2020</i>	167

4.3.9	Jumlah Tindak Pidana Menurut Kepolisian Sektor di Kabupaten Aceh Selatan, 2018-2020.....	168
	<i>Number of Reported Criminal Cases by Subdistrict Police Office in Aceh Selatan Regency, 2018-2020</i>	<i>168</i>
4.3.10	Persentase Penyelesaian Tindak Pidana Menurut Kepolisian Sektor di Kabupaten Aceh Selatan, 2018-2020	169
	<i>Percentage of Crime Clearance Rate by Subdistrict Police Office in Aceh Selatan Regency, 2018-2020</i>	<i>169</i>
4.3.11	Jumlah Tahanan Polres Aceh Selatan, 2020.....	170
	<i>Total Captivities in Police Department of Aceh Selatan Regency, 2020 .</i>	<i>170</i>
4.3.12	Jumlah Tindakan Kriminalitas di Kabupaten Aceh Selatan,2020.....	171
	<i>Total Crimes in Aceh Selatan Regency, 2020.....</i>	<i>171</i>
4.3.13	Jumlah Narapidana Menurut Jenis Kelamin di Lembaga Pemasyarakatan Klas II B Tapaktuan, 2020	173
	<i>Number of Prisoners by Sex in Tapaktuan Prison, 2020.....</i>	<i>173</i>
4.3.14	Jumlah Narapidana Menurut Jenis Kejahatan/Pelanggaran di Lembaga Pemasyarakatan Klas II B Tapaktuan, 2020	175
	<i>Number of Prisoners by Type of Crime in Tapaktuan Prison, 2020.....</i>	<i>175</i>
4.3.15	Jumlah Korban Kecelakaan Lalu Lintas per Bulan di Kabupaten Aceh Selatan, 2020	176
	<i>Number of Traffic Accident Victims per Month in Aceh Selatan Regency, 2020.....</i>	<i>176</i>
4.3.16	Jumlah Perkara Tindak Pidana yang Diterima dan Diselesaikan di Kejaksaan Negeri Tapaktuan, 2020	177
	<i>Number of Reported and Cleared Criminal Cases in The Public Courts House in Tapaktuan Municipality, 2020</i>	<i>177</i>
4.3.17	Jumlah Perkara / Pelanggaran yang Diselesaikan di Kejaksaan Negeri Tapaktuan, 2020	179
	<i>Number of Cleared Cases in The Public Courts House in Tapaktuan Municipality, 2020.....</i>	<i>179</i>
4.3.18	Penerimaan Permohonan Hak Tanah dalam Kabupaten Aceh Selatan, 2020	180
	<i>Amount of Land Rights Application in Aceh Selatan Regency, 2020.....</i>	<i>180</i>

	Halaman Page
4.3.19	Daftar Lembaga Nirlaba yang Terdaftar pada Kantor Kesbang Pol Kabupaten Aceh Selatan, 2020..... 181 <i>List of Registered Non-profit Organization at Kesbang Pol Office of Aceh Selatan Regency, 2020</i> 181
4.3.20	Jumlah Pengunjung pada Kantor Perpustakaan, Arsip dan Dokumentasi Menurut Bulan di Kabupaten Aceh Selatan, 2020..... 182 <i>Number of Visitor in Regional Library Office by Months in Aceh Selatan Regency, 2020</i> 182
4.3.21	Keadaan Perpustakaan Umum di Kabupaten Aceh Selatan, 2020..... 183 <i>Profile of Regional Library in Aceh Selatan Regency, 2020</i> 183
4.3.22	Jumlah Pustaka Desa Menurut Kecamatan di Kabupaten Aceh Selatan, 2020..... 184 <i>Number of Local Library by Subdistrict in Aceh Selatan Regency, 2020</i> . 184
4.3.23	Indeks Pembangunan Manusia dan Komponennya Kabupaten Aceh Selatan, 2018-2020..... 185 <i>Human Development Index and Components of Aceh Selatan Regency, 2018-2020</i> 185
4.4	KEMISKINAN 186 POVERTY..... 186
4.4.1	Garis Kemiskinan, Jumlah, dan Persentase Penduduk Miskin di Kabupaten Aceh Selatan, 2013–2020..... 186 <i>Poverty Line, Number, and Percentage of Poor People in Aceh Selatan Regency, 2013–2020</i> 186
4.4.2	Indeks Kedalaman Kemiskinan dan Indeks Keparahan Kemiskinan di Kabupaten Aceh Selatan, 2016–2020..... 187 <i>Poverty Gap Index and Poverty Severity Index in Aceh Selatan Regency, 2016–2020</i> 187

	Halaman Page
5. PERTANIAN, KEHUTANAN, PETERNAKAN, DAN PERIKANAN	189
AGRICULTURE, FORESTRY, LIVESTOCK, AND FISHERY.....	189
5.1 TANAMAN PANGAN	203
FOOD CROPS	203
5.1.1 Luas Panen, Produksi, dan Produktivitas Padi Menurut Kecamatan di Kabupaten Aceh Selatan (ha), 2020	203
<i>Harvested Area, Production, and Productivity of Paddy by Sub District in Aceh Selatan Regency (ha), 2020</i>	<i>203</i>
5.1.2 Luas Panen, Produksi, dan Produktivitas Jagung Menurut Kecamatan di Kabupaten Aceh Selatan (ha), 2020	204
<i>Harvested Area, Production, and Productivity of Maize by Sub District in Aceh Selatan Regency (ha), 2020</i>	<i>204</i>
5.1.3 Luas Panen Kacang Tanah, Kacang Hijau, Ubi kayu,Ubi Jalar Menurut Kecamatan di Kabupaten Aceh Selatan (ha), 2020.....	205
<i>Harvested Area of Peanut, Mungbean, Cassava, and Sweet Potato by Subdistrict in Aceh Selatan Regency (ha), 2020.....</i>	<i>205</i>
5.1.4 Produksi Kacang Tanah, Kacang Hijau, Ubi kayu,Ubi Jalar Menurut Kecamatan di Kabupaten Aceh Selatan (ton), 2020.....	206
<i>Production of Peanut, Mungbean, Cassava, and Sweet Potato by Subdistrict in Aceh Selatan Regency (ton), 2020</i>	<i>206</i>
5.2 HORTIKULTURA	207
HORTICULTURE.....	207
5.2.1 Luas Panen Tanaman Sayuran Menurut Kecamatan dan Jenis Tanaman (ha), 2019 dan 2020.....	207
<i>Harvested Area of Vegetables by Subdistrict and Kind of Plant (ha), 2019 and 2020.....</i>	<i>207</i>
5.2.2 Produksi Tanaman Sayuran Menurut Kecamatan dan Jenis Tanaman (kw), 2019 dan 2020.....	220
<i>Production of Vegetables by Subdistrict and Kind of Plant (qui), 2019 dan 2020</i>	<i>220</i>
5.2.3 Luas Panen Tanaman Sayuran dan Buah–Buahan Semusim Menurut Jenis Tanaman (ha), 2017–2020.....	233
<i>Harvested Area of Seasonal Vegetables and Fruits by Kind of Plant (ha), 2017–2020</i>	<i>233</i>

5.2.4	Produksi Tanaman Sayuran dan Buah–Buahan Semusim Menurut Jenis Tanaman (ton), 2017–2020.....	234
	<i>Production of Seasonal Vegetables and Fruits by Kind of Plant (ha), 2017–2020</i>	<i>234</i>
5.2.5	Luas Panen Tanaman Biofarmaka Menurut Kecamatan dan Jenis Tanaman (m ²), 2019 dan 2020.....	235
	<i>Harvested Area of Medicinal Plants by Subdistrict and Kind of Plant (m²), 2019 and 2020</i>	<i>235</i>
5.2.6	Produksi Tanaman Biofarmaka Menurut Kecamatan dan Jenis Tanaman (kg), 2019 and 2020	239
	<i>Production of Medicinal Plants by Subdistrict and Kind of Plant (kg) 2019 and 2020.....</i>	<i>239</i>
5.2.7	Luas Panen Tanaman Biofarmaka Menurut Jenis Tanaman (m ²), 2017–2020	243
	<i>Harvested Area of Medicinal Plants by Kind of Plant (m²), 2017–2020 ..</i>	<i>243</i>
5.2.8	Produksi Tanaman Biofarmaka Menurut Jenis Tanaman (kg), 2017–2020	244
	<i>Production of Medicinal Plants by Kind of Plant (kg), 2017 –2020.....</i>	<i>244</i>
5.2.9	Luas Panen Tanaman Hias Menurut Kecamatan dan Jenis Tanaman (m ²), 2019 dan 2020	245
	<i>Harvested Area of Ornamental Plants by Subdistrict and Kind of Plant (m²), 2019 and 2020</i>	<i>245</i>
5.2.10	Produksi Tanaman Hias Menurut Kecamatan dan Jenis Tanaman (tangkai), 2019 dan 2020.....	247
	<i>Production of Ornamental Plants by Subdistrict and Kind of Plant (stalks), 2019 and 2020</i>	<i>247</i>
5.2.11	Produksi Buah-buahan Menurut Kecamatan dan Jenis Tanaman (ton), 2019 dan 2020	249
	<i>Production of Fruits by Subdistrict and Kind of Plant (ton), 2019 and 2020.....</i>	<i>249</i>
5.2.12	Produksi Buah–Buahan dan Sayuran Tahunan Menurut Jenis Tanaman (kw), 2017–2020	262
	<i>Production of Annual Fruits and Vegetables by Kind of Plant (qui), 2017–2020.....</i>	<i>262</i>

	Halaman Page
5.3 PERKEBUNAN.....	264
ESTATE CROPS	264
5.3.1 Luas Areal Tanaman Perkebunan Menurut Kecamatan dan Jenis Tanaman (ha), 2019 dan 2020	264
<i>Planted Area of Estate Crops by Subdistrict and Type of Crops (ha), 2019 dan 2020.....</i>	<i>264</i>
5.3.2 Produksi Perkebunan Menurut Kecamatan dan Jenis Tanaman (ton), 2019 dan 2020	271
<i>Production of Estate by Subdistrict and Type of Crops (ton), 2019 and 2020.....</i>	<i>271</i>
5.4 PETERNAKAN.....	278
LIVESTOCK.....	278
5.4.1 Populasi Ternak Menurut Kecamatan dan Jenis Ternak di Kabupaten Aceh Selatan, 2020	278
<i>Livestock Population by Subdistrict and Kind of Livestock in Aceh Selatan Regency, 2020</i>	<i>278</i>
5.4.2 Populasi Unggas Menurut Kecamatan dan Jenis Unggas di Kabupaten Aceh Selatan, 2020	279
<i>Livestock Population by Subdistrict and Kind of Poultry in Aceh Selatan Regency, 2020</i>	<i>279</i>
5.4.3 Jumlah Ternak Yang Dipotong Menurut Kecamatan dan Jenis Ternak di Kabupaten Aceh Selatan , 2020.....	280
<i>Livestock Slaughtered by Subdistrict and Kind of Livestock in Aceh Selatan Regency, 2020.....</i>	<i>280</i>
5.4.4 Jumlah Unggas yang Dipotong Menurut Kecamatan dan Jenis Unggas di Kabupaten Aceh Selatan, 2020.....	281
<i>Poultry Slaughtered by Subdistrict and Kind of Poultry in Aceh Selatan Regency, 2020</i>	<i>281</i>
5.4.5 Dinamika Populasi Ternak Menurut Jenis Ternak di Kabupaten Aceh Selatan, 2020	282
<i>Livestock Population Dynamics by Kind of Livestock in Aceh Selatan Regency, 2020</i>	<i>282</i>

	Halaman Page
5.5 PERIKANAN	284
FISHERY.....	284
5.5.1 Produksi Perikanan Tangkap Menurut Kecamatan di Kabupaten Aceh Selatan (ton), 2019 dan 2020.....	284
<i>Production of Fish Capture by Subdistrict in Aceh Selatan Regency (ton), 2019 and 2020</i>	<i>284</i>
5.5.2 Nilai Produksi Perikanan Tangkap Menurut Kecamatan di Kabupaten Aceh Selatan, 2019 dan 2020	285
<i>Production Value of Fish Capture by Subdistrict in Aceh Selatan Regency, 2019 and 2020</i>	<i>285</i>
5.5.3 Produksi Perikanan Budidaya Menurut Kecamatan di Kabupaten Aceh Selatan (ton), 2020.....	286
<i>Production of Aquaculture by Subdistrict in Aceh Selatan Regency (ton),2020.....</i>	<i>286</i>
5.5.4 Nilai Produksi Perikanan Budidaya Menurut Kecamatan di Kabupaten Aceh Selatan, 2020	287
<i>Production Value of Aquaculture by Subdistrict in Aceh Selatan Regency, 2020.....</i>	<i>287</i>
5.6 KEHUTANAN	288
FORESTRY	288
5.6.1 Luas Kawasan Hutan dan Perairan Menurut Kecamatan di kabupaten Aceh Selatan (ha), 2020	288
<i>Forest And Inland Water Area by Subdistrict in Aceh Selatan Regency (ha), 2020.....</i>	<i>288</i>
5.6.2 Produksi Kayu Hutan Menurut Jenis Produksi dan Kecamatan di Kabupaten Aceh Selatan (m ³), 2016 - 2020	289
<i>Timber Production by Type Product and Subdistrict in Aceh Selatan Regency (m³), 2016 - 2020.....</i>	<i>289</i>
5.7 PERTANIAN LAINNYA	290
OTHER AGRICULTURAL ISSUES.....	290
5.7.1 Jumlah Lembaga Distribusi Pangan Masyarakat (LPDM), Pengembangan Usaha Pangan Masyarakat (PUPM) dan Toko Tani Indonesia (TTI) Kabupaten Aceh Selatan, 2020.....	290

	Halaman Page
5.7.2	Jumlah Bangunan Cadangan Pangan Pemerintah dan Lumbung Pangan Masyarakat di Kabupaten Aceh Selatan, 2020 291 <i>Number of Government Food Reserve Buildings and Community Food Reserves in Aceh Selatan Regency, 2020 291</i>
6.	PERTAMBANGAN DAN ENERGI/MINING AND ENERGY 293
6.1	Daya Terpasang, Produksi, dan Distribusi Listrik PT. PLN (Persero) pada Cabang/Ranting PLN Menurut Kecamatan, 2020 299 <i>Installed Electricity Power, Production, and Distribution of PT. PLN (Persero) at PLN Branch by Subdistrict, 2020..... 299</i>
6.2	Jumlah Pelanggan Listrik Menurut Rayon, 2016–2020 300 <i>Number of Electricity Customers by Branch, 2016–2020..... 300</i>
6.3	Jumlah Pelanggan dan Air yang Disalurkan Menurut Kecamatan, 2020 301 <i>Number of Customers and Distributed Water by Subdistrict, 2020..... 301</i>
6.4	Jumlah Pelanggan dan Air yang Disalurkan Menurut Pelanggan di Kabupaten Aceh Selatan, 2020 302 <i>Number of Customer and Distributed Clean Water by Type of Customers in Aceh Selatan Regency, 2020 302</i>
6.5	Jumlah Karyawan Perusahaan Air Minum Daerah (PDAM) Tirta Naga Tapaktuan di Kabupaten Aceh Selatan, 2020 303 <i>Number of Regional Water Supply Company's Employees in Aceh Selatan Regency, 2020 303</i>
6.6	Jumlah Air Minum yang Disalurkan Menurut Bulan di Kabupaten Aceh Selatan, 2020 304 <i>Amount of Distributed Water by Month in Aceh Selatan Regency, 2020..... 304</i>
6.7	Jumlah Perusahaan dan Tenaga Kerja Menurut Jenis Industri di Kabupaten Aceh Selatan, 2020 305 <i>Number of Establishments and Employees by Type of Industry in Aceh Selatan Regency, 2020..... 305</i>

	Halaman Page
6.8	Nilai Investasi, Nilai Produksi, dan Kapasitas Produksi Menurut Jenis Industri di Kabupaten Aceh Selatan, 2019 307 <i>Investment Value, Production Value, and Production Capacity by Type of Industry in Aceh Selatan Regency, 2019</i> 307
7.	INDUSTRI MANUFAKTUR/MANUFACTURING INDUSTRY 309
7.1	Jumlah Rumah Makan/Restoran Menurut Kecamatan, 2019 dan 2020 317 <i>Number of Restaurants by Subdistrict, 2019 dan 2020</i> 317
7.2	Jumlah Hotel dan Akomodasi Lainnya Menurut Klasifikasi di Kabupaten Aceh Selatan, 2015-2020..... 318 <i>Number of Hotel and Other Accomodations by Classification in Aceh Selatan Regency, 2015-2020</i> 318
7.3	Nama-Nama Tempat Wisata dan Jaraknya dari Ibu Kota Kecamatan dan dari Ibu Kota Kabupaten Aceh Selatan, 2020 319 <i>Tourist Attraction and the Distance from Capital of Subdistrict and Capital of Regency, 2020</i> 319
8	TRANSPORTASI DAN KOMUNIKASI..... 329
	TRANSPORTATION AND COMMUNICATION 329
8.1	TRANSPORTASI..... 336
	TRANSPORTATION 336
8.1.1	Panjang Jalan Menurut Tingkat Kewenangan Pemerintahan di Kabupaten Aceh Selatan (km), 2018–2020 336 <i>Length of Roads by Level of Government Authority in Aceh Selatan Regency (km), 2018–2020</i> 336
8.1.2	Panjang Jalan Menurut Jenis Permukaan Jalan di Kabupaten Aceh Selatan (km), 2018–2020..... 337 <i>Length of Roads by Type of Road Surface in Aceh Selatan Regency (km), 2018–2020</i> 337
8.1.3	Panjang Jalan Menurut Kondisi Jalan di Kabupaten Aceh Selatan (km), 2018–2020..... 338 <i>Length of Roads by Condition of Roads in Aceh Selatan Regency (km), 2018–2020</i> 338

8.1.4	Panjang Jalan Menurut Kecamatan dan Pemerintahan yang Berwenang Mengelolanya di Kabupaten Aceh Selatan, 2020	339
	<i>Length of Roads by Subdistrict and Level of Government Authority in Aceh Selatan Regency, 2020</i>	339
8.1.5	Panjang Jalan Menurut Kecamatan dan Jenis Permukaan Jalan di Kabupaten Aceh Selatan (km), 2020.....	340
	<i>Length of Roads by Subdistrict and Type of Road Surface in Aceh Selatan Regency (km), 2020</i>	340
8.1.6	Panjang Jalan Menurut Kecamatan dan Kondisi Jalan di Kabupaten Aceh Selatan (km), 2020	341
	<i>Length of Roads by Subdistrict and Type of Road Surface in Aceh Selatan Regency (km), 2020</i>	341
8.1.7	Jumlah Kendaraan Bermotor Menurut Kecamatan dan Jenis Kendaraan di Kabupaten Aceh Selatan (unit), 2020	342
	<i>Number of Registered Motor Vehicles by Subdistrict and Type of Motor Vehicles in Aceh Selatan Regency (units), 2020</i>	342
8.1.8	Rekapitulasi Surat Ijin Mengemudi (SIM) di Kabupaten Aceh Selatan, 2020	343
	<i>Driving License (DL) Recapitulation in Aceh Selatan Regency, 2020</i>	343
8.1.9	Kegiatan Bongkar Muat Kapal Umum Menurut Bulan pada Pelabuhan Labuhanhaji Kabupaten Aceh Selatan, 2020.....	344
	<i>General Ship Stevedoring Activities by Month at Labuhanhaji Port of Aceh Selatan Regency, 2020</i>	344
8.1.10	Kegiatan Bongkar Muat Kapal Perintis Menurut Bulan pada Pelabuhan Labuhanhaji Kabupaten Aceh Selatan, 2020.....	345
	<i>Pioneer Ship Stevedoring Activities by Month at Labuhanhaji Port of Aceh Selatan Regency, 2020</i>	345
8.1.11	Kegiatan Bongkar Muat Kapal Ferry Menurut Bulan pada Pelabuhan Labuhanhaji Kabupaten Aceh Selatan, 2020.....	346
	<i>Ferry Stevedoring Activities by Month at Labuhanhaji Port of Aceh Selatan Regency, 2020</i>	346
8.1.12	Kegiatan Bongkar Muat Kapal Luar Negeri Menurut Bulan pada Pelabuhan Labuhanhaji Kabupaten Aceh Selatan, 2020	348
	<i>Foreign Ships Stevedoring Activities by Month at Labuhanhaji Port of Aceh Selatan Regency, 2020</i>	348

	Halaman Page
8.2 KOMUNIKASI.....	349
COMMUNICATION	349
8.2.1 Jumlah Kantor Pos Pembantu Menurut Kecamatan di Kabupaten Aceh Selatan, 2017–2020.....	349
<i>Number of Post Offices Subsidiaries by Subdistrict in Aceh Selatan Regency, 2017–2020.....</i>	<i>349</i>
8.2.2 Jumlah Surat Tercatat Biasa Dalam Negeri dan Luar Negeri yang Dikirim dan Diterima di Kabupaten Aceh Selatan, 2020.....	350
<i>Number of Domestic and Foreign Registered Regular Letters which Sent and Received in Aceh Selatan Regency, 2020.....</i>	<i>350</i>
8.2.3 Jumlah Surat Kilat dan Surat Biasa yang Dikirim dan Diterima di Kabupaten Aceh Selatan, 2020.....	351
<i>Number of Express and Regular Letters which Sent and Received in Aceh Selatan Regency, 2020.....</i>	<i>351</i>
8.2.4 Jumlah Sambungan Internet Menurut Kecamatan dan Tujuan Penggunaan di Kabupaten Aceh Selatan, 2020.....	352
<i>Number of Internet Connection by Subdistrict and Purpose in Aceh Selatan Regency, 2020.....</i>	<i>352</i>
8.2.5 Jumlah Sambungan Telepon Menurut Kecamatan dan Tujuan Penggunaan di Kabupaten Aceh Selatan, 2020.....	353
<i>Number of Telephone Connection by Subdistrict and Purpose in Aceh Selatan Regency, 2020.....</i>	<i>353</i>
9. PERBANKAN, KOPERASI, DAN HARGA-HARGA/BANKING, COOPERATIVES, AND PRICINGS.....	369
9.1 Jumlah Koperasi Aktif Menurut Kecamatan di Kabupaten Aceh Selatan, 2017–2020.....	361
<i>Number of Active Cooperative by Subdistrict in Aceh Selatan Regency, 2017–2020.....</i>	<i>361</i>
9.2 Jumlah Koperasi Menurut Jenis Koperasi dan Kecamatan di Kabupaten Aceh Selatan, 2020.....	362
<i>Number of Cooperative by Kind of Cooperative and Subdistrict in Aceh Selatan Regency, 2020.....</i>	<i>362</i>

9.3	Jumlah Tabungan Simpeda dan Tabungan Aneka Guna pada Bank Aceh Cabang Tapaktuan (juta), 2020.....	363
	<i>Total Simpeda and Aneka Guna Saving Accounts in Bank of Aceh Branch Tapaktuan (millions), 2020</i>	363
9.4	Jumlah Tabungan Haji, Seulanga, dan TabunganKu pada Bank Aceh Cabang Tapaktuan (juta), 2020.....	364
	<i>Total Saving Accounts of Hajj, Seulanga, and TabunganKu in Bank of Aceh Branch Tapaktuan (millions), 2020.....</i>	364
9.5	Jumlah Pembiayaan pada Bank Aceh Cabang Tapaktuan (juta), 2020	365
	<i>Number of Financing in Bank of Aceh Branch Tapaktuan (millions), 2020</i>	365
9.6	Jumlah ATM Bank Aceh Cabang Tapaktuan, 2020.....	366
	<i>Total ATMs of Bank of Aceh Branch Tapaktuan, 2020.....</i>	366
9.7	Jumlah Nasabah dan Simpanan pada Bank Syariah Mandiri Cabang Tapaktuan, 2020	367
	<i>Number of Customers and Deposits in Syariah Mandiri Bank Branch Tapaktuan, 2020.....</i>	367
9.8	Jumlah ATM Bank Syariah Mandiri Cabang Tapaktuan, 2020.....	368
	<i>Total ATMs of Syariah Mandiri Bank Branch Tapaktuan, 2020.....</i>	368
10.	PENGELUARAN PENDUDUK/POPULATION EXPENDITURE	369
10.1	Rata-rata Pengeluaran per Kapita Sebulan Menurut Kelompok Komoditas (rupiah) di Kabupaten Aceh Selatan, 2019 dan 2020.....	375
	<i>Monthly Average Expenditure per Capita by Commodity Group (rupiahs) in Aceh Selatan Regency, 2019 and 2020.....</i>	375
10.2	Persentase Pengeluaran per Kapita Sebulan Menurut Kelompok Komoditas di Kabupaten Selatan, 2019 dan 2020.....	376
	<i>Percentage of Monthly Expenditure per Capita by Commodity Group in Selatan Regency, 2019 and 2020.....</i>	376
10.3	Persentase Penduduk Menurut Kuintil Pengeluaran Per Kapita Sebulan di Kabupaten Aceh Selatan, 2019 dan 2020.....	377
	<i>Percentage of Population by Expenditure Quintile Per Capita a Month in Aceh Selatan Regency, 2019 and 2020</i>	377

10.4	Rata-rata Konsumsi dan Persentase Rata-rata Konsumsi Per Kapita Sebulan Menurut Kelompok Makanan di Kabupaten Aceh Selatan, 2020	378
	<i>Average Consumption and Percentage of Average Consumption Per Capita Per Month by Food Group in Aceh Selatan Regency, 2020.....</i>	<i>378</i>
10.5	Rata-rata Konsumsi Protein dan Persentase Rata-rata Konsumsi Protein Per Kapita Sebulan Menurut Kelompok Makanan di Kabupaten Aceh Selatan, 2020	379
	<i>Average Protein Consumption and Percentage of Average Protein Consumption Per Capita Per Month by Food Group in Aceh Selatan Regency, 2020</i>	<i>379</i>
11.	PERDAGANGAN/TRADING	381
11.1	Jumlah Sarana Perdagangan Menurut Jenisnya di Kabupaten Aceh Selatan, 2016-20.....	388
	<i>Number of Trading Facilities by Type of Facility in Aceh Selatan Regency, 2016-2020</i>	<i>388</i>
11.2	Jumlah Surat Izin Usaha Perdagangan (SIUP) Menurut Golongan Usaha dan Kecamatan di Kabupaten Aceh Selatan, 2020	389
	<i>Number of Trading License (SIUP) by Establishment Category and Subdistrict in Aceh Selatan Regency, 2020</i>	<i>389</i>
11.3	Perkembangan Harga Komoditi Ekspor Non Migas Menurut Jenis Komoditi di Kabupaten Aceh Selatan, 2020	390
	<i>Non Oil Exports Commodity Price Developments by Type of Commodity in Aceh Selatan Regency, 2020</i>	<i>390</i>
11.4	Jumlah Izin yang Dikeluarkan Dinas Penanaman Modal Dan Pelayanan Terpadu Satu Pintu, 2016-2020.....	391
	<i>Number of Permits Issued by the One-Stop Investment and Integrated Service Agency in Aceh Selatan Regency, 2016 - 2020.....</i>	<i>391</i>

	Halaman Page
12. SISTEM NERACA REGIONAL.....	393
SYSTEM OF REGIONAL ACCOUNT	393
12.1 Produk Domestik Regional Bruto Atas Dasar Harga Berlaku Menurut Lapangan Usaha (miliar rupiah), 2016 – 2020	406
<i>Gross Regional Domestic Product at Current Market Prices by Industry (billion rupiahs), 2016 – 2020.....</i>	<i>406</i>
12.2 Produk Domestik Regional Bruto Atas Dasar Harga Konstan 2010 Menurut Lapangan Usaha (miliar rupiah), 2016 – 2020	408
<i>Gross Regional Domestic Product at 2010 Constant Market Prices by Industry (billion rupiahs), 2016 – 2020.....</i>	<i>408</i>
12.3 Distribusi Persentase Produk Domestik Regional Bruto Atas Dasar Harga Berlaku Menurut Lapangan Usaha, 2016 – 2020.....	410
<i>Percentage Distribution of Gross Regional Domestic Product at Current Market Prices by Industry, 2016 – 2020.....</i>	<i>410</i>
12.4 Laju Pertumbuhan Produk Domestik Regional Bruto Atas Dasar Harga Konstan 2010 Menurut Lapangan Usaha (persen), 2016 – 2020.....	412
<i>Growth Rate of Gross Regional Domestic Product at 2010 Constant Market Prices by Industry (percent), 2016 – 2020</i>	<i>412</i>
12.5 Produk Domestik Regional Bruto Atas Dasar Harga Berlaku Menurut Pengeluaran (Juta Rupiah), 2015 - 2019.....	414
<i>Gross Regional Domestic Product at Current Prices by Expenditure (Million Rupiah), 2015 - 2019</i>	<i>414</i>
12.6 Produk Domestik Regional Bruto Atas Dasar Harga Konstan Menurut Pengeluaran (Juta Rupiah), 2015 - 2019.....	415
<i>Gross Regional Domestic Product at Constant Prices by Expenditure (Million Rupiah), 2015 - 2019</i>	<i>415</i>
12.7 Distribusi Persentase Produk Domestik Regional Bruto Atas Dasar Harga Berlaku Menurut Pengeluaran, 2015 - 2019.....	416
<i>Percentage Distribution of Gross Regional Domestic Product at Current Prices by Expenditure, 2015 - 2019.....</i>	<i>416</i>
12.8 Distribusi Persentase Produk Domestik Regional Bruto Atas Dasar Harga Berlaku Menurut Pengeluaran, 2016 - 2019.....	417
<i>Percentage Distribution of Gross Regional Domestic Product at Current Prices by Expenditure, 2015 - 2019.....</i>	<i>417</i>

	Halaman Page
13. PERBANDINGAN ANTAR KABUPATEN	393
COMPARISON BETWEEN DISTRICT	393
13.1 Jumlah Penduduk Menurut Kabupaten/Kota di Provinsi Aceh, 2016 - 2020	425
<i>Population by Regency/City in Aceh Province, 2016 - 2020.....</i>	<i>425</i>
13.2 Laju Pertumbuhan Produk Domestik Regional Bruto Atas Dasar Harga Konstan 2010 Menurut Kabupaten/Kota di Provinsi Aceh (persen), 2016–2020.....	427
<i>Rate of Growth of Gross Regional Domestic Products at Constant 2010 Prices by Regency/Municipality in Aceh Province (percent), 2016–2020</i>	<i>427</i>
13.3 Jumlah Penduduk Miskin Menurut Kabupaten/Kota di Provinsi Aceh, 2016- 2020.....	429
<i>Number of Poor People by Regency/City in Aceh Province, 2016- 2020</i>	<i>429</i>
13.4 Indeks Pembangunan Manusia Menurut Kabupaten/Kota di Provinsi Aceh, 2016–2020.....	431
<i>Human Development Index by Regency/Municipality in Aceh Province, 2016–2020.....</i>	<i>431</i>

DAFTAR GAMBAR/LIST OF FIGURES

	Halaman Page	
1.1	Persentase Luas Daerah Menurut Kecamatan di Kabupaten Aceh Selatan, 2020 <i>Percentage of Area by Subdistrict in Aceh Selatan Regency, 2020.....</i>	7
1.2	Rata-Rata curah Hujan Menurut Kecamatan di Kabupaten Aceh Selatan, 2020 <i>Average Rainfall by Subdistrict in Aceh Selatan Regency, 2020..</i>	8
2.1	Jumlah Anggota Dewan Perwakilan Rakyat Daerah Menurut Partai Politik dan Jenis Kelamin di Kabupaten Aceh Selatan, 2020 <i>Number of Member of The Regional House Representatives by Political Parties and Sex in Aceh Selatan Regency, 2020.....</i>	21
2.2	Jumlah Penerimaan Zakat dan Infaq di Kabupaten Aceh Selatan, 2020 <i>Total Zakat and Infaq Collections in Aceh Selatan Regency,2020... ..</i>	22
3.1	Jumlah Penduduk Menurut Kelompok Umur dan Jenis Kelamin di Kabupaten Aceh Selatan, 2020 <i>Population by Age Group and Sex in Aceh Selatan Regency, 2020.....</i>	55
3.2	Jumlah Penduduk Berumur 15 Tahun Ke Atas Menurut Pendidikan Yang Ditamatkan dan Jenis Kebiasaan Selama Seminggu Yang Lalu di Kabupaten Aceh Selatan, 2020 <i>Population Aged 15 Years and Over Who Worked During the Previous Week by Age Group and Sex in Aceh Selatan Regency, 2020... ..</i>	56
4.1	Jumlah Kasus 10 Penyakit Terbanyak di Kabupaten Aceh Selatan, 2020 <i>Number of Cases of the 10 Most Diseases in Aceh Selatan Regency, 2020.....</i>	87
4.2	Persentase Tenaga Kesehatan di Kabupaten Aceh Selatan, 2020 <i>Percentage of Medical Personal in Aceh Selatan District, 2020... ..</i>	88
5.1	Produksi Padi Menurut Kecamatan di Kabupaten Aceh selatan, 2020 <i>Production of Paddy by Subdistrict in Aceh Selatan Regency, 2020.....</i>	201

5.2	Produksi Kacang Tanah, Kacang Hijau, Ubi Kayu, Ubi Jalar di Kabupaten Aceh Selatan, 2020 <i>Production of Peanut, Mungbean, Cassava, and Sweet Potato by Subdistrict in Aceh Selatan Regency, 2020...</i>	202
6.1	Jumlah Pelanggan Listrik di Tapaktuan, 2016-2020 <i>Number of Electricity Customers in Tapaktuan, 2016-2020</i>	297
6.2	Jumlah Air Minum yang Disalurkan Menurut Bulan di Kabupaten Aceh Selatan, 2020 <i>Amount of Distributed Water by Month in Aceh Selatan Regency, 2020...</i>	298
7.1	Jumlah Rumah Makanan Menurut Kecamatan di Kabupaten Aceh Selatan, 2020 <i>Number of Restaurants by Subdistrict in Aceh Selatan Regency, 2020..</i>	315
7.2	Jumlah Akomodasi di Kabupaten Aceh Selatan, 2020 <i>Number of Accomodations in Aceh Selatan Ragency, 2020.....</i>	316
8.1	Jumlah Surat Kilat yang Dikirim dan Diterima di Kabupaten Aceh Selatan, 2020 <i>Number of Express Letters which Sent and Received in Aceh Selatan Regency, 2020</i>	334
8.2	Jumlah Kantor Pos Pembantu Menurut Kecamatan di Kabupaten Aceh Selatan, 2020 <i>Number of Post Offices Subsidiaries by Subdistrict in Aceh Selatan Regency, 2020</i>	335
9.1	Jumlah Tabungan Simpeda dan Tabungan Aneka Guna pada Bank Aceh Cabang Tapaktuan, 2020 <i>Total Simpeda and Aneka Guna Saving Accounts in Bank of Aceh Branch Tapaktuan, 2020.....</i>	359
9.2	Persentase Jumlah Nasabah Menurut Jenis Tabungan di Bank Aceh Cabang Tapaktuan, 2020 <i>Percentage of Total Customers by Types of Savings in Bank of Aceh Branch Tapaktuan, 2020.....</i>	360

10.1	Persentase Pengeluaran Makanan Per Kapita Sebulan di Kabupaten Aceh Selatan, 2020 <i>Percentage of Average Food Expenditure Per Capita Per Month in Aceh Selatan Regency, 2020</i>	373
10.2	Persentase Pengeluaran Non Makanan Per Kapita Sebulan di Kabupaten Aceh Selatan, 2020 <i>Percentage of Average Non-Food Expenditure Per Capita Per Month in Aceh Selatan Regency, 2020</i>	374
11.1	Jumlah Sarana Perdagangan di Kabupaten Aceh Selatan, 2020 <i>Number of Trading Facilities in Aceh Selatan Regency, 2020</i>	386
11.2	Jumlah Sarana Perdagangan di Kabupaten Aceh Selatan, 2016 - 2020 <i>Number of Trading Facilities in Aceh Selatan Regency, 2016 - 2020</i>	387
12.1	Produk Domestik Regional Bruto Atas Dasar Harga Berlaku Menurut Lapangan Usaha (Miliar Rupiah), 2016 - 2020 <i>Gross Regional Domestic Product at Current Market Prices by Industry (billion rupiahs), 2016 – 2020</i>	404
12.2	Produk Domestik Regional Bruto Atas Dasar Harga Konstan Menurut Lapangan Usaha (Miliar Rupiah), 2016 - 2020 <i>Gross Regional Domestic Product at 2010 Constant Market Prices by Industry (billion rupiahs), 2016 – 2020</i>	405
13.1	Jumlah Penduduk Menurut Kabupaten/Kota di Provinsi Aceh, 2020 <i>Number of Population by Regency/City in Aceh Province, 2020</i>	423
13.2	Jumlah Penduduk Miskin Menurut Kabupaten/Kota di Provinsi Aceh, 2020 <i>Number of Poor People by Regency/City in Aceh Province, 2020</i>	424

PENJELASAN UMUM/EXPLANATORY NOTES

Tanda-tanda, satuan-satuan, dan lain-lainnya yang digunakan dalam publikasi ini adalah sebagai berikut:

Symbols, measurement units, and acronyms which are used in this publication, are as follows:

1. TANDA-TANDA/SYMBOLS

Data tidak tersedia/Data not available	: ...
Tidak ada atau nol /Null or zero	: -
Data dapat diabaikan/Data negligible	: 0
Tanda decimal/Decimal point	: ,
Data tidak dapat ditampilkan/Not applicable	: NA
Angka estimasi/Estimated figures	: e
Angka diperbaiki/Revised figures	: r
Angka sementara/Preliminary figures	: x
Angka sangat sementara/Very preliminary figures	: xx
Angka sangat sangat sementara/Very very preliminary figures	: xxx

2. SATUAN/UNITS

barel/barrel	: 158,99 liter/litres = 1/6,2898 m ³
hektar (ha)/hectare (ha)	: 10 000 m ²
kilometer (km)/kilometres (km)	: 1 000 meter/meters (m)
knot/knot	: 1,8523 km/jam (km/hour)
kuintal/quintal	: 100 kg
KWh	: 1 000 Watt hour
MWh	: 1 000 KWh
liter (untuk beras)/litre (for rice)	: 0,80 kg
MMSCF	: 1/35,3 m ³
metrik ton (m.ton)/metric ton (m. ton)	: 0,98421 long ton = 1 000 kg
ons/ounce	: 28,31 gram/grams
ton	: 1 000 kg

Satuan lain: buah, dus, butir, helai/lembar, kaleng, batang, pulsa, ton kilometer (ton-km), jam, menit, persen (%).

Other units: unit, pack, pieces, sheet, tin, pulse, ton-kilometres(ton-km), hour, minute, percent (%).

Perbedaan angka di belakang koma disebabkan oleh pembulatan angka.
The difference in decimal numbers is caused by rounding.

<https://acehselatankab.bps.go.id>

DAFTAR SINGKATAN/ LIST OF ABBREVIATIONS

SI	: Stasiun Iklim
SIMPK	: Stasiun Meteorologi Pertanian Khusus
t.t	: Tempat tidur
BCG	: Bacillus Calmette Guerin
DPT	: Difteri, Pertusis, Tetanus
TT	: Tetanus Toxoid
IOT	: Industri Obat Tradisional/ <i>Traditional Medicine Industry</i>
IKOT	: Industri Kecil Obat Tradisional/ <i>Traditional Medicine Small</i>
Alkes	: Alat kesehatan/ <i>Health Kits</i>
PKRT	: Perbekalan Kesehatan Rumah tangga/ <i>Household Health Logistics</i>
Kompl	: Komplemen/ <i>Complement</i>
IRTP	: Industri Pangan Produksi Rumah Tangga/ <i>Foods Home Industry</i>
PBF	: Pedagang Besar Farmasi/ <i>Pharmacy Whole-seller</i>
GFK	: Gudang Farmasi Kab/Kota/Regency/ <i>Municipality Pharmacy Warehouse</i>
RB	: Rumah Bersalin/ <i>Delivery House</i>
Pustu	: Puskesmas pembantu/ <i>Auxiliary Public Health Center</i>
BP	: Balai Pengobatan/ <i>Polyclinic</i>
TPS	: Tempat Pembuangan Sementara / <i>landfill</i>
Jamkesmas	: Jaminan kesehatan masyarakat miskin/ <i>Poor public health insurance</i>
PJKMU	: Program Jaminan Kesehatan Masyarakat Umum
SIUP	: Surat Ijin Usaha Perdagangan/ <i>Trading Permission Letter</i>
TDP	: Tanda Daftar Perusahaan/ <i>Company Registration Identity</i>
API	: Angka Pengenal Importir/ <i>Importer's Identity Number</i>

<https://acehselatankab.bps.go.id>

Statistik Kunci, 2018–2020 Key Statistics, 2018–2020

Rincian/Description	Satuan/Unit	2018	2019	2020
(1)	(2)	(3)	(4)	(5)
SOSIAL/SOCIAL				
Penduduk ¹ /Population ¹	juta/million	265,0		
Laju Pertumbuhan Penduduk ¹ /Population Growth ¹	%	1,19		
Angka Harapan Hidup ^{1-e} /Life Expectancy Rate ¹	tahun/years	71,2		
Angka Melek Huruf Usia 15+/Literacy Rate Aged 15+	%	95,7		
Tingkat Partisipasi Angkatan Kerja -TPAK ^{2,3} Labour Force Participation Rate-LFPR ^{2,3}	%	67,3		
Tingkat Pengangguran Terbuka-TPT ² Unemployment Rate-UR ²	%	5,3		
Penduduk Miskin ⁴ /Poor People ⁴	juta/million	25,9		
Persentase Penduduk Miskin ⁴ Percentage of Poor People ⁴	%	9,8		
Indeks Pembangunan Manusia-IPM ⁵ Human Development Index ⁵	–	71,4		
EKONOMI/ECONOMIC				
Produk Domestik Regional Bruto (PDRB) Harga Berlaku ⁶ Gross Regional Domestic Bruto (GRDP) at Current Price ⁶	triliun rupiah trillion rupiahs	14837,4		
Laju Pertumbuhan Ekonomi ⁸ /Economic Growth ⁷	%	5,2		
PDRB Per Kapita Harga Berlaku ^{6,8} Per Capita of GRDP at Current Price ^{6,8}	juta rupiah million rupiahs	56,0		

- Catatan/Notes: ¹ Hasil proyeksi penduduk Indonesia 2010–2035 (pertengahan tahun/Juni)/The result of Indonesia population projection 2010–2035 (mid year/June)
- ² Kondisi Agustus/Condition at August
- ³ Menggunakan penimbang hasil proyeksi penduduk tahun 2010–2035/Weighted by the 2010–2035 population projection
- ⁴ Kondisi Maret/Condition at March
- ⁵ Sejak tahun 2010, IPM dihitung dengan metode baru. Komponen IPM metode baru adalah angka harapan hidup saat lahir, harapan lama sekolah, rata-rata lama sekolah, dan pengeluaran per kapita/Since 2010, HDI was calculated using new method. New HDI component are life expectancy at birth, expected years of schooling, means years of schooling, and expenditure per capita
- ⁶ Mulai tahun 2010 mengadopsi System of National Account 2008 (SNA 2008)/Since 2010 is in line with System of National Account 2008 (SNA 2008)
- ⁷ Menggunakan tahun dasar 2010 (2010=100)/Using 2010 base year (2010=100)
- ⁸ Menggunakan proyeksi penduduk berdasarkan hasil SP2010/Using population projection based on SP2010

<https://acehselatankab.bps.go.id>

BAB

I

GEOGRAFI DAN IKLIM

GEOGRAPHY AND CLIMATE

13 dari 18 kecamatan di Aceh Selatan berbatasan langsung dengan pantai



Curah Hujan
Tertinggi
429,31 mm

Hari Hujan
Tertinggi
20,94 hari

PENJELASAN TEKNIS

1. Secara astronomis, Kabupaten Aceh Selatan terletak antara 02° 23' 24" - 03° 44' 24" Lintang Utara dan 96° 57' 36" - 97° 56' 24" Bujur Timur dengan ketinggian wilayah rata-rata sebesar 25 meter di atas permukaan laut (mdpl).
2. Batas-batas wilayah Kabupaten Aceh Selatan, sebelah utara berbatasan dengan Kabupaten Aceh Barat Daya dan Gayo Lues, sebelah selatan berbatasan dengan Kota Subulussalam dan Kabupaten Aceh Singkil, sebelah barat berbatasan dengan Samudra Hindia dan sebelah timur berbatasan dengan Kabupaten Aceh Tenggara.
3. Pusat pemerintahan Kabupaten Aceh Selatan berada di Kecamatan Tapaktuan. Kecamatan yang letaknya paling jauh adalah Kecamatan Trumon Timur dengan jarak ke Kecamatan Tapaktuan (pusat pemerintahan) sekitar 120 km.
4. Kabupaten Aceh Selatan terdiri dari 18 kecamatan yang melintang dari selatan hingga utara, yaitu:
 1. Kecamatan Trumon.
 2. Kecamatan Trumon Timur.
 3. Kecamatan Trumon Tengah.
 4. Kecamatan Bakongan.
 5. Kecamatan Bakongan Timur.

TECHNICAL NOTES

1. *Astronomically, Aceh Selatan Regency located between 02° 23' 24" - 03° 44' 24" North Latitude and 96° 57' 36" - 97° 56' 24" East Longitude with average elevation area are 25 meters above sea level (masl).*
2. *The boundaries of Aceh Selatan Regency, north side is bordering by Aceh Barat Daya and Gayo Lues Regency, south side bordering by Subulussalam City and Aceh Sengkil Regency, west side bordering by the Hindia Ocean and east side bordering by Aceh Tenggara Regency.*
3. *The center of administration of Aceh Selatan Regency is located in Tapaktuan Subdistrict. Farthest subdistrict are Trumon Timur with distance to the Tapaktuan Subdistrict (central goverment) about 120 km.*
4. *Aceh Selatan Regency has 18 subdistricts spreading from south to north. These include:*
 1. *Trumon Subdistrict.*
 2. *Trumon Timur Subdistrict.*
 3. *Trumon Tengah Subdistrict.*
 4. *Bakongan Subdistrict.*
 5. *Bakongan Timur Subdistrict.*
 6. *Kota Bahagia Subdistrict.*
 7. *Kluet Selatan Subdistrict.*
 8. *Kluet Timur Subdistrict.*
 9. *Kluet Utara Subdistrict.*

6. Kecamatan Kota Bahagia.
 7. Kecamatan Kluet Selatan.
 8. Kecamatan Kluet Timur.
 9. Kecamatan Kluet Utara.
 10. Kecamatan Pasie Raja.
 11. Kecamatan Kluet Tengah.
 12. Kecamatan Tapaktuan.
 13. Kecamatan Samadua.
 14. Kecamatan Sawang.
 15. Kecamatan Meukek.
 16. Kecamatan Labuhanhaji.
 17. Kecamatan Labuhanhaji Timur.
 18. Kecamatan Labuhanhaji Barat.
10. *Pasie Raja Subdistrict.*
 11. *Kluet Tengah Subdistrict.*
 12. *Tapaktuan Subdistrict.*
 13. *Samadua Subdistrict.*
 14. *Sawang Subdistrict.*
 15. *Meukek Subdistrict.*
 16. *Labuhanhaji Subdistrict.*
 17. *Labuhanhaji Timur Subdistrict.*
 18. *Labuhanhaji Barat Subdistrict.*

<https://acehselatankab.bps.go.id>

ULASAN

Kondisi topografi Kabupaten Aceh Selatan sangat bervariasi, terdiri dari dataran rendah, bergelombang, berbukit, hingga pegunungan. Luas wilayah Kabupaten Aceh Selatan adalah 4.173,82 km² yang membujur dari utara hingga selatan. Kecamatan Kluet Tengah merupakan kecamatan dengan memiliki luas terbesar se-Aceh Selatan, yaitu 801,08 km². Sedangkan luas kecamatan terkecil adalah Kecamatan Labuhanhaji 54,83 km².

Berdasarkan elevasi (ketinggian dari permukaan laut) yang diukur dari kantor camat tiap kecamatan, tinggi wilayah Kabupaten Aceh Selatan di atas permukaan laut berkisar antara 2-74 mdpl. Wilayah tertinggi adalah Kecamatan Kluet Tengah dengan ketinggian 74 mdpl, kemudian Kecamatan Meukek dan Labuhanhaji Barat 35 mdpl.

Jarak antara Ibukota Kabupaten ke Ibukota Kecamatan:

1. Tapaktuan – Keude Trumon (Trumon) : 95 km.
2. Tapaktuan – Krueng Luas (Trumon Timur) : 120 km.
3. Tapaktuan – Ladang Rimba (Trumon Tengah) : 108 km.
4. Tapaktuan – Bakongan : 60 km.
5. Tapaktuan – Seubadeh (Bakongan Timur) : 70 km.
6. Tapaktuan – Bukit Gadeng (Kota Bahagia) : 66 km.

DESCRIPTION

The topography of Aceh Selatan Regency is very varied, consisting of lowlands, undulating, hilly, to the mountains. The Land area of Aceh Selatan Regency is 4.173,82 km² which is stretched from north to south. Kluet Tengah Subdistrict is the largest subdistrict in Aceh Selatan, that is 801,08 km². While the smallest subdistrict is Labuhanhaji Subdistrict 54,83 km².

Based on elevation (high of sea surface) that measured from subdistrict head's office, height above sea level of Aceh Selatan Regency is about 2-74 masl.

Highest subdistrict is Kluet Tengah with 74 masl, then Meukek Subdistrict and Labuhanhaji Barat Subdistrict 35 masl.

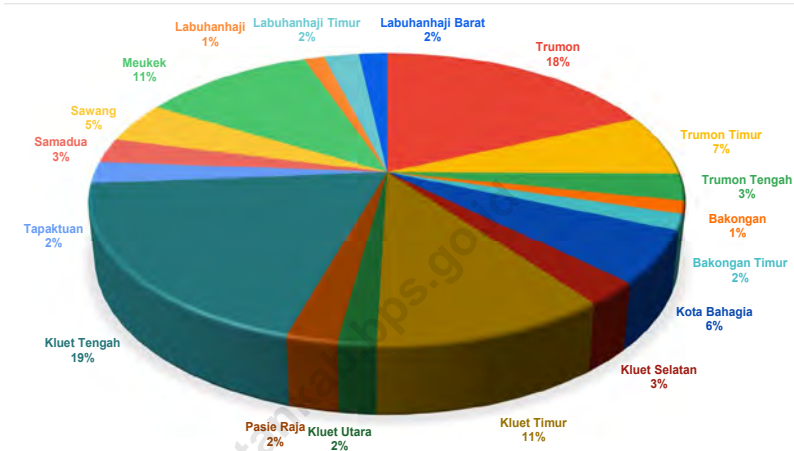
Distance between Regency Capital to Subdistrict Capital:

1. Tapaktuan – Keude Trumon (Trumon) : 95 km.
2. Tapaktuan – Krueng Luas (Trumon Timur) : 120 km.
3. Tapaktuan – Ladang Rimba (Trumon Tengah) : 108 km.
4. Tapaktuan – Bakongan : 60 km.
5. Tapaktuan – Seubadeh (Bakongan Timur) : 70 km.
6. Tapaktuan – Bukit Gadeng (Kota Bahagia) : 66 km.
7. Tapaktuan – Kandang (Kluet Selatan) : 36 km.

7. Tapaktuan – Kandang (Kluet Selatan) : 36 km.
8. Tapaktuan – Paya Dapur (Kluet Timur) : 40,3 km.
9. Tapaktuan – Kota Fajar (Kluet Utara) : 33 km.
10. Tapaktuan – Ladang Tuha (Pasio Raja) : 16 km
11. Tapaktuan – Manggamat (Kluet Tengah) : 61 km.
12. Tapaktuan – Samadua : 7 km.
13. Tapaktuan – Sawang : 25 km.
14. Tapaktuan – Meukek : 34 km.
15. Tapaktuan – Labuhanhaji : 48 km.
16. Tapaktuan – Peulumat (Labuhanhaji Timur) : 42 km.
17. Tapaktuan – Blang Keujeren (Labuhanhaji Barat) : 51 km.
8. Tapaktuan – Paya Dapur (Kluet Timur) : 40,3 km.
9. Tapaktuan – Kota Fajar (Kluet Utara) : 33 km.
10. Tapaktuan – Ladang Tuha (Pasio Raja) : 16 km
11. Tapaktuan – Manggamat (Kluet Tengah) : 61 km.
12. Tapaktuan – Samadua : 7 km.
13. Tapaktuan – Sawang : 25 km.
14. Tapaktuan – Meukek : 34 km.
15. Tapaktuan – Labuhanhaji : 48 km.
16. Tapaktuan – Peulumat (Labuhanhaji Timur) : 42 km.
17. Tapaktuan – Blang Keujeren (Labuhanhaji Barat) : 51 km.

Gambar 1.1
Figure

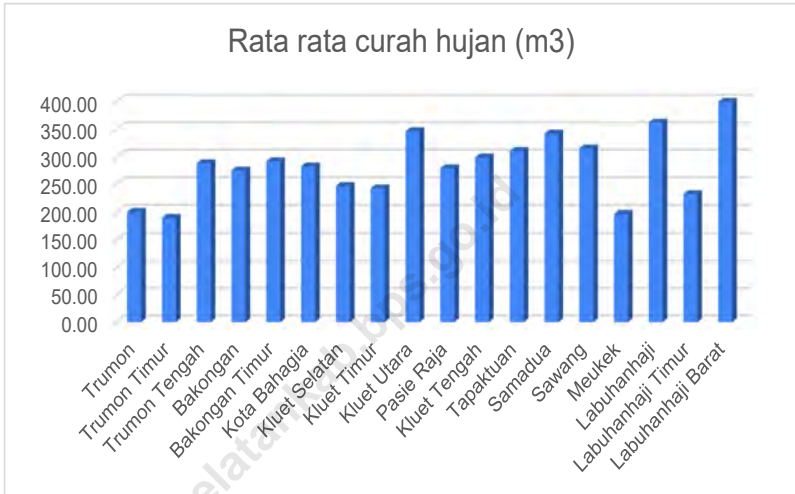
Persentase Luas Daerah Menurut Kecamatan di Kabupaten Aceh Selatan, 2020
Percentage of Area by Subdistrict in Aceh Selatan Regency, 2020



Sumber/Source: Badan Pusat Statistik Kabupaten Aceh Selatan/BPS-Statistics of Aceh Selatan Regency

Gambar 1.2
Figure

Rata-Rata curah Hujan Menurut Kecamatan di Kabupaten Aceh Selatan, 2020
Average Rainfall by Subdistrict in Aceh Selatan Regency, 2020



Sumber/Source: Dinas Pertanian Kabupaten Aceh Selatan/Agriculture Office of Aceh Selatan Regency

1.1 KEADAAN GEOGRAFI GEOGRAPHY CONDITION

Tabel
Table 1.1.1 **Luas Daerah dan Jumlah Pulau Menurut Kecamatan,**
2020
Total Area and Number of Islands by Subdistrict, 2020

Kecamatan Subdistrict	Ibukota Kecamatan Capital of Subdistrict	Luas ¹ Total Area ¹ (km ² /sq.km)
(1)	(2)	(3)
Trumon	Keude Trumon	765,92
Trumon Timur	Krueng Luas	285,34
Trumon Tengah	Ladang Rimba	123,50
Bakongan	Bakongan	57,62
Bakongan Timur	Seubadeh	73,81
Kota Bahagia	Bukit Gadeng	244,63
Kluet Selatan	Kandang	106,58
Kluet Timur	Paya Dapur	449,03
Kluet Utara	Kota Fajar	73,24
Pasie Raja	Ladang Tuha	98,11
Kluet Tengah	Manggamat	801,08
Tapaktuan	Tapaktuan	100,73
Samadua	Samadua	112,91
Sawang	Sawang	189,38
Meukek	Meukek	465,06
Labuhanhaji	Labuhanhaji	54,83
Labuhanhaji Timur	Peulumat	95,50
Labuhanhaji Barat	Blang Keujeren	76,56
Aceh Selatan		4173,82

Lanjutan Tabel/*Continued Table* 1.1.1

Kecamatan Subdistrict	Persentase terhadap Luas Kabupaten Percentage to Subdistrict's Area	Jumlah Pulau² Number of Islands²
(1)	(4)	(5)
Trumon	18,35	1
Trumon Timur	6,84	1
Trumon Tengah	2,96	1
Bakongan	1,38	1
Bakongan Timur	1,77	5
Kota Bahagia	5,86	1
Kluet Selatan	2,55	1
Kluet Timur	10,76	1
Kluet Utara	1,75	1
Pasie Raja	2,35	1
Kluet Tengah	19,19	1
Tapaktuan	2,41	1
Samadua	2,71	1
Sawang	4,54	1
Meukek	11,14	1
Labuhanhaji	1,31	1
Labuhanhaji Timur	2,29	1
Labuhanhaji Barat	1,83	1
Aceh Selatan	100	5

Catatan/Note: ...

Sumber/Source: Badan Pusat Statistik Kabupaten Aceh Selatan/BPS-Statistics of Aceh Selatan Regency

Tabel
Table 1.1.2

**Tinggi Wilayah di Atas Permukaan Laut dan Jarak ke
Ibukota Menurut Kecamatan di Aceh Selatan, 2020**
*Height Above Mean Sea Level (AMSL) and Distance Between
Subdistrict Capital and Regency Capital in Aceh Selatan,
2020*

Kecamatan Subdistrict	Tinggi Wilayah (mdpl) Altitude (m a.s.l)	Jarak ke Ibukota Distance to the Capital
(1)	(2)	(3)
Trumon	18	95,00
Trumon Timur	16	120,00
Trumon Tengah	14	108,00
Bakongan	3	60,00
Bakongan Timur	8	70,00
Kota Bahagia	...	66,00
Kluet Selatan	2	36,00
Kluet Timur	...	40,30
Kluet Utara	25	33,00
Pasie Raja	16	16,00
Kluet Tengah	74	61,00
Tapaktuan	11	0,00
Samadua	...	7,00
Sawang	13	25,00
Meukek	35	34,00
Labuhanhaji	...	48,00
Labuhanhaji Timur	25	42,00
Labuhanhaji Barat	35	51,00
Aceh Selatan		

Catatan/Note: ¹ Tinggi wilayah diukur dari kantor Camat setempat/Height measured from the local subdistrict office
Sumber/Source: Badan Pusat Statistik Kabupaten Aceh Selatan/BPS-Statistics of Aceh Selatan Regency

1.2 IKLIM CLIMATE

Tabel 1.2.1 **Rata-Rata Curah Hujan dan Hari Hujan Menurut Bulan di Kabupaten Aceh Selatan, 2020**
Table *Amount of Precipitation and Number of Rainy Days by Month in Aceh Selatan Regency, 2020*

Bulan <i>Month</i>	Curah Hujan <i>Precipitation (mm³)</i>	Hari Hujan <i>Rainy Days</i>
(1)	(2)	(3)
Januari/January	311,47	9,61
Februari/February	127,53	7,94
Maret/March	197,97	20,94
April/April	284,89	14,00
Mei/May	363,72	14,78
Juni/June	150,89	8,39
Juli/July	429,31	12,89
Agustus/August	261,42	11,28
September/September	321,14	13,17
Oktober/October	257,14	13,17
November/November	396,92	16,44
Desember/December	293,50	14,50

Catatan/Note: ...

Sumber/Source: Dinas Pertanian Kabupaten Aceh Selatan/Agriculture Office of Aceh Selatan Regency

Tabel
Table 1.2.2**Rata-Rata Curah Hujan dan Hari Hujan Menurut
Kecamatan di Kabupaten Aceh Selatan, 2020**
*Amount of Precipitation and Number of Rainy Days by
Subdistrict in Aceh Selatan Regency, 2020*

Kecamatan Subdistrict	Curah Hujan Precipitation (mm³)	Hari Hujan Rainy Days
(1)	(2)	(3)
Trumon	199,42	11,42
Trumon Timur	189,83	13,25
Trumon Tengah	288,25	13,67
Bakongan	274,67	10,33
Bakongan Timur	291,58	27,92
Kota Bahagia	282,42	19,25
Kluet Selatan	246,75	8,33
Kluet Timur	242,26	7,75
Kluet Utara	345,92	11,92
Pasie Raja	278,67	11,50
Kluet Tengah	298,50	10,33
Tapaktuan	310,17	9,17
Samadua	341,75	12,75
Sawang	314,92	14,42
Meukek	195,67	13,08
Labuhanhaji	361,83	11,25
Labuhanhaji Timur	231,83	10,67
Labuhanhaji Barat	399,42	18,67

Catatan/Note: ...

Sumber/Source: Dinas Pertanian Kabupaten Aceh Selatan/Agriculture Office of Aceh Selatan Regency

<https://acehselatankab.bps.go.id>

BAB 2

PEMERINTAHAN GOVERNMENT

REALISASI APBD 2020

Pendapatan Daerah

Milyar Rupiah

1.359



Pengeluaran Daerah

Milyar Rupiah

1.376



2020

BELANJA DAERAH dalam 4 tahun terakhir



Porsi Belanja
TERBESAR
dimiliki oleh
Belanja Pegawai

BELANJA DAERAH

Belanja Tidak Langsung	824 M
Belanja Pegawai	508 M
Belanja Hibah	153 M
Belanja Bantuan Sosial	170 M
Belanja Bagi Hasil kepada Provinsi & Kabupaten/Kota Lain	18 M
Belanja Bantuan Keuangan Kepada Provinsi & Kabupaten/Kota Lain	272 M
Belanja Tak Terduga	9 M
Belanja Langsung	551 M
TOTAL	1.376 M

PENJELASAN TEKNIS

1. Anggota Dewan Perwakilan Rakyat Daerah (DPRD) dipilih melalui pemilihan umum (pemilu) dan dilantik dalam masa jabatan lima tahun
2. Susunan Dewan Perwakilan Rakyat Daerah (DPRD) periode 2014–2019 terdiri dari ketua, wakil ketua I, wakil ketua II, dan anggota.
3. Dewan Perwakilan Rakyat Daerah (DPRD) Kabupaten Aceh Selatan terbagi menjadi empat komisi, yaitu Komisi A menangani bidang pemerintahan, Komisi B bidang perekonomian, Komisi C bidang keuangan, dan Komisi D bidang pembangunan.
4. Susunan setiap Komisi terdiri dari ketua, wakil ketua, sekretaris, dan anggota.
5. Bidang tugas Komisi A (Pemerintahan) diantaranya, pemerintahan, agama dan syariat Islam, ketertiban, kependudukan dan Pencatatan Sipil, penerangan/pers, hukum/per-UU, kepegawaian, perizinan, politik dan Perlindungan Masyarakat, organisasi, pertahanan, pendidikan, dan ilmu pengetahuan teknologi.
6. Bidang tugas Komisi B (Perekonomian) diantaranya, perdagangan, perindustrian, koperasi, pertanian, peternakan, Kelautan dan perikanan, kehutanan, perkebunan,

TECHNICAL NOTES

1. *Regional House of Representatives (DPRD) members are elected through a general election and appointed for a five-years membership.*
2. *Organizational structure of Regional Representative period 2014–2019 consists of chairman, vice chairman I, vice chairman II, and members.*
3. *The Regional Representatives of Aceh Selatan Regency divided into four commissions, namely the Commission A charge of governance, the Commission B of the economy sector, Commission C of the financial sector, and the Commission D for development.*
4. *Structure of each Commission consists of chairman, vice chairman, secretary, and members.*
5. *Task field of Commission A (Governance) are government, religion and Islamic law, order, Population and Civil Registration, information/news, laws/legislation, staffing, licensing, Political and Public Protection, organizational, land, education, science and technology.*
6. *Task field of Commission B (Economy) are trade, industry, cooperatives, agriculture, animal*

pengadaan pangan/Logistik, kebudayaan, pariwisata Pemuda dan olahraga, keluarga sakinah dan sosial, dan Ketahanan Pangan dan Penyuluhan

husbandry, Marine and fisheries, forestry, agriculture, food supply/ Logistics, culture, Youth and Sports tourism, harmonious family and social, and Food Security and Counseling

7. Bidang tugas Komisi C (Keuangan) diantaranya, keuangan daerah, perpajakan, retribusi, perbankan, perusahaan daerah, BPKM RSU, dunia usaha, penanaman modal daerah, perhubungan, dan tata usaha.

7. *Task field of Commission C (Finance) are taxation, levies, bank, region company, BKPM RSU, businesses, local capital investment, transportation, and administration*

8. Bidang tugas Komisi D (Pembangunan) diantaranya, pekerjaan umum, lingkungan hidup, kebersihan, pertamanan, kesehatan, pertambangan energi, perumahan rakyat, ketenagakerjaan, transmigrasi, serta pemuda dan olahraga.

8. *Task field of Commission D (Development) are public works, environment, cleanliness, landscaping, health, mining and energy, housing, employment, transmigration, and youth and sports.*

ULASAN

Sebelum berdiri sendiri sebagai kabupaten otonom, Kabupaten Aceh Selatan merupakan bagian dari Kabupaten Aceh Barat. Kabupaten Aceh Selatan resmi dibentuk setelah disahkannya Undang-Undang Darurat Nomor 7 Tahun 1956 pada 4 November 1956. Kemudian, pada tanggal 10 April 2002 resmi dimekarkan sesuai dengan UU RI Nomor 4 tahun 2002 menjadi tiga Kabupaten, yaitu Kabupaten Aceh Barat Daya, Kabupaten Aceh Singkil dan Aceh Selatan (Kabupaten Induk). Hingga saat ini, wilayah administrasi pemerintahan Kabupaten Aceh Selatan telah berkembang menjadi 18 kecamatan dan 260 desa.

Jumlah wakil rakyat yang duduk pada lembaga legislatif, yaitu Dewan Perwakilan Rakyat Daerah (DPRD) Kabupaten Aceh Selatan sebanyak 30 orang, dengan 27 orang laki-laki dan 3 orang perempuan. Dari 30 wakil rakyat tersebut, keanggotaan DPRD didominasi oleh Partai Nasional Aceh (6 kursi), Demokrat (4 kursi), Partai Aceh (3 kursi), Partai Partai Nasdem (3 kursi).

Akhir tahun 2020, wilayah administrasi Kabupaten Aceh Selatan terdiri dari 18 kecamatan, 260 desa, 43 Mukim. Berdasarkan Qanun Nomor 4 Tahun 2003, Mukim adalah kesatuan masyarakat hukum di bawah kecamatan yang terdiri atas gabungan beberapa gampong (desa) yang

DESCRIPTION

Before be on one's own as an autonomous regency, Aceh Selatan Regency is part of the Aceh Barat Regency. Aceh Selatan Regency was officially formed after legalization of Emergency Laws No. 7/1956 on November 4, 1956. Then, on April 10, 2002, was officially divided in accordance with Republic Indonesia Laws No. 4/2002 into three regencies, namely Aceh Barat Daya Regency, Aceh Singkil Regency, and Aceh Selatan (Parent Regency). Until now, the administrative area of Aceh Selatan Regency has developed into 18 subdistricts and 260 village.

The number of representatives who sit on the legislature, the House of Representatives of Aceh Selatan regency as many as 27 people, with 27 men and 3 woman. Of the xx people's representatives, the membership of parliament is dominated by the National Aceh Party (6 seats), the Demokrat Party (4 seats), the Aceh Party (3 seats), and the Nasdem Party (3 seats).

In the end of the year 2020, Aceh Selatan is divided into 18 subdistricts, 260 villages, and 43 Mukims. Based on Qanun No. 4/2003, Mukim is the law community unit under subdistrict that consists of a combination of several gampong (villages) that have certain boundaries, led by imeum mukim (mukim head) and located directly

mempunyai batas wilayah tertentu yang dipimpin oleh imeum mukim (kepala mukim) dan berkedudukan langsung di bawah camat.

Pegawai Negeri Sipil di Aceh Selatan berjumlah 5.608 orang yang didominasi oleh pejabat fungsional tertentu. Jumlah PNS laki-laki 2.423 orang dan perempuan sebanyak 3.185 orang.

Dari sisi pendidikan, sebanyak 3.226 orang tamatan sarjana dan hanya 20 orang dengan pendidikan tertinggi Sekolah Dasar. Menurut tingkat kepegangannya, sebanyak 3.072 orang berada pada Golongan III dan hanya 31 orang Golongan I.

Pendapatan daerah Kabupaten Aceh Selatan sebanyak 1,3 Triliyun. Yang sebagian besar berasal dari Pendapatan Asli Daerah (PAD). Penyumbang terbesar PAD adalah lain-lain PAD yang sah sebanyak 102 milyar

Realisasi belanja pemerintah Kabupaten Aceh Selatan 2020 paling besar dari sektor belanja pegawai yaitu 508,11 milyar dan belanja barang dan jasa sebesar 334,68 milyar.

under the subdistrict head.

Civil Servants in South Aceh number 5,608 people who are dominated by certain functional officials. The number of civil servants was 2,423 people and women were 3,185 people.

In terms of education, as many as 3,226 people graduated from the university and only 20 people with the highest education in elementary school. According to his rank, as many as 3,027 people are in Group III and only 31 people are Group I.

The revenue of South Aceh Regency is 1.3 trillion. Which mostly comes from Regional Original Revenue (PAD). The biggest contributor to PAD is the other 102 billion legal PAD.

Realization of government expenditure in South Aceh Regency 2020 was the largest of the personnel expenditure sector, namely 508.11 billion and goods and services expenditure amounting to 334.68 billion

Gambar 2.1
Figure

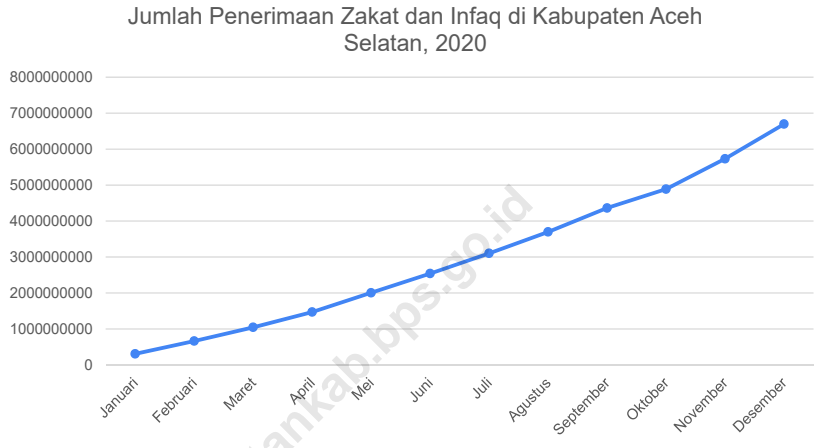
Jumlah Anggota Dewan Perwakilan Rakyat Daerah Menurut Partai Politik dan Jenis Kelamin di Kabupaten Aceh Selatan, 2020
Number of Member of The Regional House Representatives by Political Parties and Sex in Aceh Selatan Regency, 2020



Sumber/Source: Sekretaris Dewan Perwakilan Rakyat Daerah Kabupaten Aceh Selatan/Secretary of Regional Representatives of Aceh Selatan Regency

Gambar 2.2
Figure

Jumlah Penerimaan Zakat dan Infaq di Kabupaten Aceh Selatan, 2020
Total Zakat and Infaq Collections in Aceh Selatan Regency, 2020



Sumber/Source: Baitul Mal Kabupaten Aceh Selatan/Baitul Mal of Aceh Selatan Regency

2.1 WILAYAH ADMINISTRATIF ADMINISTRATIVE AREA

Tabel 2.1.1 **Jumlah Desa¹/Kelurahan Menurut Kecamatan, 2016–2020**
Table 2.1.1 **Number of Villages¹/Kelurahan by Subdistrict, 2016–2020**

Kecamatan Subdistrict	2016	2017	2018	2019	2020
(1)	(2)	(3)	(4)	(5)	(6)
Trumon	12	12	12	12	12
Trumon Timur	8	8	8	8	8
Trumon Tengah	10	10	10	10	10
Bakongan	7	7	7	7	7
Bakongan Timur	7	7	7	7	7
Kota Bahagia	10	10	10	10	10
Kluet Selatan	17	17	17	17	17
Kluet Timur	9	9	9	9	9
Kluet Utara	21	21	21	21	21
Pasie Raja	21	21	21	21	21
Kluet Tengah	13	13	13	13	13
Tapaktuan	16	16	16	16	16
Samadua	28	28	28	28	28
Sawang	15	15	15	15	15
Meukek	23	23	23	23	23
Labuhanhaji	16	16	16	16	16
Labuhanhaji Timur	12	12	12	12	12
Labuhanhaji Barat	15	15	15	15	15
Aceh Selatan	260	260	260	260	260

Catatan/Note: ¹ Termasuk kelurahan dan Unit Permukiman Transmigrasi (UPT)/Include Transmigration Settlement Unit
Sumber/Source: Peraturan Kepala Badan Pusat Statistik Nomor 29 Tahun 2018 Tanggal 15 Januari 2018 tentang Perubahan Atas Peraturan Kepala Badan Pusat Statistik Nomor 55 Tahun 2017 tentang Kode dan Nama Wilayah Kerja Statistik Tahun 2017
Chief Statistician Regulation Number 29/2018, January 15 2018, as a revision of Chief Statistician Regulation Number 55 of 2017 on Code and Name of Regional Level of Data Collection.

2.2 DEWAN PERWAKILAN RAKYAT DAERAH THE REGIONAL HOUSE OF REPRESENTATIVE

Tabel 2.2.1 Jumlah Anggota Dewan Perwakilan Rakyat Daerah Menurut Partai Politik dan Jenis Kelamin di Kabupaten Aceh Selatan, 2020
Number of Member of The Regional House Representatives by Political Parties and Sex in Aceh Selatan Regency, 2020

Partai Politik Political Parties	2020		
	Laki-laki Male	Perempuan Female	Jumlah Total
(1)	(2)	(3)	(4)
Partai Aceh	3	0	3
Partai Demokrat	3	1	4
PKP-Indonesia	2	0	2
PPP	0	1	1
PAN	2	0	2
Partai Nasdem	3	0	3
Partai Hanura	1	0	1
PBB	1	0	1
Partai Gerindra	2	0	2
Partai Golkar	1	0	1
Partai PDI-P	0	0	0
PKB	2	0	2
PNA	5	1	6
PDA	2	0	2
Aceh Selatan	27	3	30

Catatan/Note: ...

Sumber/Source: Sekretaris Dewan Perwakilan Rakyat Daerah Kabupaten Aceh Selatan/Secretary of Regional Representatives of Aceh Selatan Regency

Tabel
Table 2.2.2

**Jumlah Anggota Dewan Perwakilan Rakyat Daerah
Menurut Partai Politik dan Pendidikan Tertinggi di
Kabupaten Aceh Selatan, 2020**
*Number of Member of The Regional House Representatives
by Political Parties and education in Aceh Selatan Regency,
2020*

Partai Politik <i>Political Parties</i>	2020					Jumlah <i>Total</i>
	SMA <i>SHS</i>	Diploma	S1	S2	S3	
(1)	(2)	(3)	(4)	(5)	(6)	(7)
Partai Aceh	0	1	2	0	0	3
Partai Demokrat	3	0	1	0	0	4
PKP-Indonesia	0	0	2	0	0	2
PPP	1	0	0	0	0	1
PAN	2	0	0	0	0	2
Partai Nasdem	1	0	2	0	0	3
Partai Hanura	1	0	0	0	0	1
PBB	0	0	1	0	0	1
Partai Gerindra	0	0	0	2	0	2
Partai Golkar	1	0	0	0	0	1
Partai PDI-P	0	0	0	0	0	0
PKB	2	0	0	0	0	2
PNA	4	1	1	0	0	6
PDA	2	0	0	0	0	2
Aceh Selatan	17	2	9	2	0	30

Catatan/Note: ...

Sumber/Source: Sekretaris Dewan Perwakilan Rakyat Daerah Kabupaten Aceh Selatan/Secretary of Regional Representatives of Aceh Selatan Regency

2.3 SUMBER DAYA MANUSIA HUMAN RESOURCES

Tabel 2.3.1 **Jumlah Pegawai Negeri Sipil Menurut Jabatan dan Jenis Kelamin, Desember 2019 dan Desember 2020**
Number of Civil Servants by Occupation and Sex, Desember 2019 dan Desember 2020

Jabatan <i>Occupation</i>	2019		Jumlah <i>Total</i>
	Laki-laki <i>Male</i>	Perempuan <i>Female</i>	
(1)	(2)	(3)	(4)
Fungsional Tertentu <i>Specific Functional</i>	1 050	2 174	3 224
Fungsional Umum <i>Staf General Functional</i>	1 006	745	1 751
Struktural/ <i>Structural</i>	539	286	825
Eselon V/5th Echelon	-	-	-
Eselon IV/4th Echelon	350	260	610
Eselon III/3rd Echelon	170	25	195
Eselon II/2nd Echelon	19	1	20
Eselon I/1st Echelon	-	-	-
Jumlah/Total	2 595	3 205	5 800

Lanjutan Tabel/*Continued Table* 2.3.1

Jabatan <i>Occupation</i>	2020		
	Laki-laki <i>Male</i>	Perempuan <i>Female</i>	Jumlah <i>Total</i>
(1)	(5)	(6)	(7)
Fungsional Tertentu <i>Specific Functional</i>	911	1 846	2 757
Fungsional Umum <i>Staf General Functional</i>	1 003	1 047	2 050
Struktural/ <i>Structural</i>	509	292	801
Eselon V/5th Echelon	3	8	11
Eselon IV/4th Echelon	308	256	564
Eselon III/3rd Echelon	164	26	190
Eselon II/2nd Echelon	34	2	36
Eselon I/1st Echelon	-	-	-
Jumlah/Total	2 423	3 185	5 608

Catatan/Note: ...

Sumber/Source: Badan Kepegawaian dan Pengembangan Sumberdaya Manusia Kabupaten Aceh Selatan/Personnel and Human Development Agency of Aceh Selatan Regency

Tabel
Table 2.3.2**Jumlah Pegawai Negeri Sipil Menurut Tingkat Pendidikan dan Jenis Kelamin Desember 2019 dan Desember 2020**
Number of Civil Servants by Educational Level and Sex December 2019 and December 2020

Tingkat Pendidikan <i>Educational Level</i>	2019		
	Laki-laki <i>Male</i>	Perempuan <i>Female</i>	Jumlah <i>Total</i>
(1)	(2)	(3)	(4)
Sampai dengan SD <i>Up to Primary School</i>	28	1	29
SMP/Sederajat <i>General Vocational Junior High School</i>	27	6	34
SMA/Sederajat <i>General/Vocational Senior High School</i>	862	651	1 513
Diploma I, II/Akta I, II <i>Diploma I, II/Akta I, II</i>	62	145	207
Diploma III/Akta III/Sarjana Muda <i>Diploma III/Akta III/Bachelor</i>	142	615	757
Tingkat Sarjana/Doktor/Ph.D <i>University Graduates</i>	1 555	2 449	4 004
Jumlah/Total	2 676	3 867	6 544

Lanjutan Tabel/Continued Table 2.3.2

Tingkat Pendidikan <i>Educational Level</i>	2020		
	Laki-laki <i>Male</i>	Perempuan <i>Female</i>	Jumlah <i>Total</i>
(1)	(2)	(3)	(4)
Sampai dengan SD <i>Up to Primary School</i>	20	-	20
SMP/Sederajat <i>General Vocational Junior High School</i>	16	6	22
SMA/Sederajat <i>General/Vocational Senior High School</i>	798	586	1 384
Diploma I, II/Akta I, II <i>Diploma I, II/Akta I, II</i>	39	94	133
Diploma III/Akta III/Sarjana Muda <i>Diploma III/Akta III/Bachelor</i>	171	652	823
Tingkat Sarjana/Doktor/Ph.D <i>University Graduates</i>	1 379	1 847	3 226
Jumlah/Total	2 423	3 185	5 608

Catatan/Note: ...

Sumber/Source: BKPSDM/Personnel, Education and Human Resources Agency Of Aceh Selatan Regency

Tabel
Table 2.3.3

**Jumlah Pegawai Negeri Sipil Menurut Tingkat
Kepangkatan dan Jenis Kelamin Desember 2019 dan
Desember 2020**
*Number of Civil Servants by Hierarchy and Sex, December
2019 and December 2020*

Pangkat/Golongan/Ruang <i>Hierarchy</i>	2019		
	Laki-laki <i>Male</i>	Perempuan <i>Female</i>	Jumlah <i>Total</i>
(1)	(2)	(3)	(4)
1. I/A (Juru Muda)	-	-	0
2. I/B (Juru Muda Tingkat I)	9	2	11
3. I/C (Juru)	18	-	18
4. I/D (Juru Tingkat I)	9	4	13
Golongan I/Range I	36	6	42
5. II/A (Pengatur Muda)	49	35	84
6. II/B (Pengatur Muda Tingkat I)	179	161	340
7. II/C (Pengatur)	274	325	599
8. II/D (Pengatur Tingkat I)	200	122	322
Golongan II/Range II	702	643	1 345
9. III/A (Penata Muda)	230	330	560
10. III/B (Penata Muda Tingkat I)	257	592	849
11. III/C (Penata)	310	549	859
12. III/D (Penata Tingkat I)	376	471	847
Golongan III/Range III	1 173	1 942	3 115
13. IV/A (Pembina)	271	274	545
14. IV/B (Pembina Tingkat I)	324	394	718
15. IV/C (Pembina Utama Muda)	27	-	27
16. IV/D (Pembina Utama Madya)	3	-	3
17. IV/E (Pembina Utama)	-	-	0
Golongan IV/Range IV	625	668	1 293
Jumlah/Total	2 536	3 259	5 795

Lanjutan Tabel/*Continued Table 2.3.3*

Pangkat/Golongan/Ruang <i>Hierarchy</i>	2020		
	Laki-laki <i>Male</i>	Perempuan <i>Female</i>	Jumlah <i>Total</i>
	(1)	(5)	(6)
1. I/A (Juru Muda)	-	-	-
2. I/B (Juru Muda Tingkat I)	6	-	6
3. I/C (Juru)	16	1	17
4. I/D (Juru Tingkat I)	5	3	8
Golongan I/Range I	27	4	31
5. II/A (Pengatur Muda)	45	27	72
6. II/B (Pengatur Muda Tingkat I)	167	132	299
7. II/C (Pengatur)	212	295	507
8. II/D (Pengatur Tingkat I)	219	127	346
Golongan II/Range II	643	581	1 224
9. III/A (Penata Muda)	225	317	542
10. III/B (Penata Muda Tingkat I)	202	332	534
11. III/C (Penata)	322	703	1 025
12. III/D (Penata Tingkat I)	385	586	971
Golongan III/Range III	1 134	1 938	3 072
13. IV/A (Pembina)	277	271	548
14. IV/B (Pembina Tingkat I)	316	390	706
15. IV/C (Pembina Utama Muda)	23	1	24
16. IV/D (Pembina Utama Madya)	3	-	3
17. IV/E (Pembina Utama)	-	-	-
Golongan IV/Range IV	619	662	1 281
Jumlah/Total	2 423	3 185	5 608

Catatan/Note: ...

Sumber/Source: BKPSDM/Personnel, Education and Human Resources Agency Of Aceh Selatan Regency

Tabel 2.3.4 Jumlah Pegawai Negeri Sipil Menurut Kecamatan Jenis Kelamin di Kabupaten Aceh Selatan, 2019 dan 2020
Number of Civil Servants by Subdistrict and Sex in Aceh Selatan, 2019 and 2020

Kecamatan Subdistrict	2019		
	Laki-laki Male	Perempuan Female	Jumlah Total
(1)	(2)	(3)	(4)
Trumon	21	2	23
Trumon Timur	17	2	19
Trumon Tengah	15	4	19
Bakongan	13	5	18
Bakongan Timur	17	1	18
Kota Bahagia	16	3	19
Kluet Selatan	19	12	31
Kluet Timur	23	8	31
Kluet Utara	23	17	40
Pasie Raja	29	8	37
Kluet Tengah	17	2	19
Tapaktuan	24	5	29
Samadua	21	11	32
Sawang	21	12	33
Meukek	20	9	29
Labuhanhaji	21	12	33
Labuhanhaji Timur	18	5	23
Labuhanhaji Barat	24	11	35
Jumlah/Total	359	129	488

Lanjutan Tabel/*Continued Table 2.3.4*

Kecamatan <i>Subdistrict</i>	2020		
	Laki-laki <i>Male</i>	Perempuan <i>Female</i>	Jumlah <i>Total</i>
	(1)	(2)	(3)
Trumon	18	2	20
Trumon Timur	15	2	17
Trumon Tengah	15	4	19
Bakongan	13	6	19
Bakongan Timur	14	3	17
Kota Bahagia	16	3	19
Kluet Selatan	22	13	35
Kluet Timur	21	8	29
Kluet Utara	22	18	40
Pasie Raja	26	7	33
Kluet Tengah	16	2	18
Tapaktuan	23	5	28
Samadua	19	13	32
Sawang	21	14	35
Meukek	18	9	27
Labuhanhaji	20	11	31
Labuhanhaji Timur	17	5	22
Labuhanhaji Barat	22	12	34
Jumlah/Total	338	137	475

Catatan/Note: ...

Sumber/Source: BKPSDM/Personnel, Education and Human Resources Agency Of Aceh Selatan Regency

2.4 KEUANGAN PEMERINTAH GOVERNMENT FINANCE

Tabel 2.4.1 **Realisasi Pendapatan Pemerintah Kabupaten Aceh Selatan Menurut Jenis Pendapatan, 2020**
Table 2.4.1 **Actual Revenues of Government of Aceh Selatan Regency by Source of Revenues, 2020**

Jenis Pendapatan Source of Revenues	Nilai (Rp) Value (Rupiah)
(1)	(2)
1. Pendapatan Asli Daerah/Original Local Government Revenue	13 438 1481 918,13
a. Pajak Daerah/Local Taxes	9 537 473 949,00
b. Retribusi Daerah/Rebtributions	9 529 279 929,00
c. Hasil Pengelolaan Kekayaan Daerah/Management of Regional Gov. Wealth	6 224 085 593,00
d. Zakat	6 697 811 849,54
e. Lain-lain PAD yang Sah/Other Original Local Gov. Revenue	102 392 830 597,59
2. Dana Perimbangan/Fiscal Balance Transfers	814 434 326 307,00
a. Bagi Hasil Pajak dan Bukan Pajak/Tax Sharing and Non Tax Sharing	13 219 119 776,00
b. Dana Alokasi Umum (DAU)/General Allocation Funds	603 242 255 000,00
c. Dana Alokasi Khusus (DAK)/Special Allocation Funds	197 972 951 531,00
3. Lain-Lain Pendapatan yang Sah/Other Legal Revenue	410 862 817 703,00
a. Pendapatan Hibah/Grants	35 984 676 600,00
b. Dana Darurat/Emergency Funds	-
c. Dana Bagi Hasil dari Provinsi dan Pemda Lainnya/tax sharing from province and other local governments	36 339 198 618,00
d. Dana Penyesuaian dan Otonomi Khusus / Special Autonomy and Balancing Funds	224 028 867 000,00
f. Bantuan Keuangan dari Provinsi atau Pemda Lainnya/financial assistance from province and other local government	114 510 075 485,00
Total Pendapatan Daerah/Total Revenues	1 359 678 625 928,13

Catatan/Note: ...

Sumber/Source: Badan Pengelolaan Keuangan Daerah Kabupaten Aceh Selatan/Local Government Finance Office of Aceh Selatan Regency

Tabel
Table 2.4.2

**Realisasi Belanja Pemerintah Kabupaten Aceh Selatan
Menurut Jenis Belanja, 2020**
*Actual Expenditures of Government of Aceh Selatan
Regency by Kind of Expenditures, 2020*

Jenis Pendapatan <i>Source of Revenues</i>	Nilai (Rp) <i>Value (Rupiah)</i>
(1)	(2)
1. Belanja Tidak Langsung/Indirect Expenditure	824 415 224 654,94
a. Belanja Pegawai/Personnel Expenditure	508 115 345 717,00
b. Belanja Bunga/Rebtributions	-
c. Belanja Subsidi/Subsidies Expenditure	-
d. Belanja Hibah/Grant	15 328 009 786,00
e. Belanja Bantuan Sosial/Social Expenditure	17 034 550 000,00
f. Belanja Bagi Hasil kepada Provinsi dan Kabupaten/Kota Lain Sharing Fund Expenditure to Regency/City	1 886 151 424,00
g. Belanja Bantuan Keuangan kepada Provinsi dan Kabupaten/Kota Lain Financial Assistance Expenditure to Regency/City	272 855 208 642,00
h. Belanja Tak Terduga/Unpredicted Expenditure	9 195 959 085,94
2. Belanja Langsung/Direct Expenditure	551 664 641 550,93
a. Belanja Pegawai/Personnel Expenditure	18 405 368 694,00
b. Belanja Barang dan Jasa/Goods and Services Expenditure	334 684 136 006,20
c. Belanja Modal/Capital Expenditure	174 231 944 527,73
Total Realisasi Pengeluaran/Total Expenditures	1 376 079 866 205,87

Catatan/Note: ...

Sumber/Source: Badan Pengelolaan Keuangan Daerah Kabupaten Aceh Selatan/Local Government Finance Office of Aceh Selatan Regency

Tabel 2.4.3 **Realisasi Belanja Pemerintah Kabupaten Aceh Selatan Menurut Sektor, 2020**
Table 2.4.3 **Actual Expenditures of Government of Aceh Selatan Regency by Sector, 2020**

Sektor Sector	Nilai (Rp) Value (Rupiah)	Persentase (%)
(1)	(2)	(3)
1. Pelayanan Umum
2. Ketertiban dan Keamanan
3. Ekonomi
4. Lingkungan Hidup
5. Perumahan dan Fasilitas Umum
6. Kesehatan
7. Pariwisata dan Budaya
8. Pendidikan
9. Perlindungan Sosial
Jumlah/Total

Catatan/Note: ...

Sumber/Source: Badan Pengelolaan Keuangan Daerah Kabupaten Aceh Selatan/Local Government Finance Office of Aceh Selatan Regency

Tabel
Table 2.4.4

**Target Realisasi Penerimaan Pendapatan Asli Daerah (PAD)
Sektor Pajak Daerah di Kabupaten Aceh Selatan, 2020
Target and Original Local Government Revenue of Local
Taxes in Aceh Selatan Regency, 2020**

Uraian Pajak Daerah <i>Local Taxes</i>	Target <i>Road Condition</i>		Realisasi s.d. Bulan Ini <i>Realization until This Month</i>
	<i>Semula Beginning (Rp)</i>	<i>Sesudah After (Rp)</i>	
(1)	(2)	(3)	
1. Pajak Hotel
2. Pajak Restoran
3. Pajak Hiburan
4. Pajak Reklame
5. Pajak Penerangan Jalan Umum
6. Pajak Bumi dan Bangunan (PBB)
7. Pajak Sarang Burung Walet
8. Biaya Perolehan Hak Atas Tanah & Bangunan
9. Pajak Mineral Bukan Logam dan Batuan
10. Pajak Air Bawah Tanah
Jumlah/Total

Catatan/Note: ...

Sumber/Source: Badan Pengelolaan Keuangan Daerah Kabupaten Aceh Selatan/Local Government Finance Office of Aceh Selatan Regency

Tabel
Table 2.4.5**Target Rencana dan Realisasi Penerimaan Pendapatan Asli Daerah (PAD) Sektor Retribusi Daerah di Kabupaten Aceh Selatan, 2020**
Plan Target and Original Local Government Revenue of Retributions in Aceh Selatan Regency, 2020

Uraian Retribusi Daerah <i>Local Taxes</i>	Target <i>Road Condition</i>		Realisasi s.d. Bulan Ini <i>Realization until This Month</i>
	<i>Semula Beginning (Rp)</i>	<i>Sesudah After (Rp)</i>	
(1)	(2)	(3)	
1. Pelayanan Kesehatan	6 320 000 000	8 323 753 411	7 008 456 436
2. Pelayanan Persampahan & Kebersihan	113 000 000	113 000 000	139 124 700
3. Parkir di Tepi Jalan Umum	34 500 000	20 700 000	28 600 000
4. Pelayanan Pasar	199 600 000	162 550 000	203 721 500
5. Pengujian Kendaraan Bermotor	26 700 000	20 025 000	3 057 600
6. Usaha Pemakaian Kekayaan Daerah:			
- Tanah Bangunan	1 998 387 310	1 491 449 482	906 646 788
- Kendaraan Bermotor	438 500 000	328 875 000	463 280 400
7. Tempat Pelelangan	250 000 000	250 000 000	340 000 000
8. Jasa Usaha Terminal	47 000 000	35 250 000	20 683 000
9. Tempat Parkir Khusus	101 200 000	75 900 000	84 095 000
10. Penyediaan dan/atau Penyedotan Kakus	30 000 000	15 000 000	2 215 000
11. Pemeriksaan Kesehatan Hewan	12 500 000	9 375 000	5 600 000
12. Pelayanan Ke Pelabuhan	210 000 000	210 000 000	213 394 505
13. Izin Mendirikan Bangunan	85 000 000	57 000 000	66 225 000
14. Izin Gangguan/Keramaian	-	-	-
15. Izin Trayek	500 000	500 000	150 000
16. Izin Usaha Perikanan	500 000	500 000	21 352 000
17. Retribusi Pelayanan Tera/Tera Ulang	1 250 000	2 500 000	2 284 000
Jumlah/Total	9 868 637 310	11 116 377 893	9 528 820 929

Catatan/Note: ...

Sumber/Source: Badan Pengelolaan Keuangan Daerah Kabupaten Aceh Selatan/Local Government Finance Office of Aceh Selatan Regency

Tabel
Table 2.4.6

Jumlah Wajib Pajak di Kabupaten Aceh Selatan, 2020
Number of Assessable in Aceh Selatan Regency, 2020

Kecamatan Subdistrict	Jenis Kelamin Sex		Jumlah Total
	Laki-laki Male	Perempuan Female	
(1)	(2)	(3)	(4)
Trumon
Trumon Timur
Trumon Tengah
Bakongan
Bakongan Timur
Kota Bahagia
Kluet Selatan
Kluet Timur
Kluet Utara
Pasie Raja
Kluet Tengah
Tapaktuan
Samadua
Sawang
Meukek
Labuhanhaji
Labuhanhaji Timur
Labuhanhaji Barat
Aceh Selatan

Catatan/Note: ...

Sumber/Source: Kantor Pelayanan Pajak Pratama Tapaktuan

Tabel
Table 2.4.7**Target dan Realisasi Pajak di Kabupaten Aceh Selatan, 2020**
Tax Target and Realization in Aceh Selatan Regency, 2020

Bulan Month	Target	Realisasi
(1)	(2)	(3)
Januari
Februari
Maret
April
Mei
Juni
Juli
Agustus
September
Oktober
November
Desember
Jumlah/Total

Catatan/Note: ...

Sumber/Source: Kantor Pelayanan Pajak Pratama Tapaktuan

2.5 PENDAPATAN DAERAH REGIONAL INCOME

Tabel 2.5.1 **Jumlah Penerimaan Zakat dan Infaq di Kabupaten Aceh Selatan, 2020**
Table 2.5.1 **Total Zakat and Infaq Collections in Aceh Selatan Regency, 2020**

Bulan Month	Zakat/Infaq
(1)	(2)
Januari	307 875 629
Februari	663 075 147
Maret	1 046 265 474
April	1 470 467 528
Mei	2 005 112 455
Juni	2 541 023 685
Juli	3 102 766 566
Agustus	3 698 649 633
September	4 363 484 210
Oktober	4 888 321 418
November	5 730 940 591
Desember	6 696 160 849
Jumlah/Total	36 514 143 185

Catatan/Note: ...

Sumber/Source: Baitul Mal Kabupaten Aceh Selatan/Baitul Mal of Aceh Selatan Regency

Tabel
Table 2.5.2

**Jumlah Penyaluran Zakat, Infaq, dan Shadaqah (ZIS) di
Kabupaten Aceh Selatan, 2020**
*Total Zakat, Infaq, and Shadaqah (ZIS) Distributions in Aceh
Selatan Regency, 2020*

Sasaran Penyaluran/Target	Jumlah/Total
(1)	(2)
Senif fakir miskin	2 015 000 000
Bantuan beasiswa miskin	600 000 000
Bantuan paket sekolah	195 000 000
Senif Fisabilillah	260 000 000
Senif IbnuSabil	0
Senif Muafaf	50 000 000
Rehab rumah fakir miskin	1 075 000 000
Bantuan fakir uzur	552 000 000
Santunan anak yatim	625 000 000
Pembelian paket sembako Ramadhan untuk tukang becak	240 000 000
Bantuan tanggap bencana	30 000 000
Biaya operasional Baitul Mal dan Sosialisasi	238 000 000
Reward Tahfidz	160 000 000
Senif Amil	650 000 000
Bantuan Operasional TPA	300 000 000
Bantuan Biaya Pendampingan Rujuk Pasien KE RS	10 000 000
Jumlah/Total	7 000 000 000

Catatan/Note: ...

Sumber/Source: Baitul Mal Kabupaten Aceh Selatan/Baitul Mal of Aceh Selatan Regency

Tabel
Table 2.5.3

**Jumlah Nasabah Pemakai Jasa Kredit Menurut Profesi di
Kabupaten Aceh Selatan, 2020**
*Number of Customers Credit Service by Profession in Aceh
Selatan Regency, 2020*

Profesi <i>Profession</i>	Nasabah <i>Customer</i>	
	Jumlah <i>Total</i>	Persentase <i>Percentage</i>
(1)	(2)	(3)
Petani / Farmers
Nelayan/Fishermen
Pedagang /Merchants
Karyawan /Employees
Pegawai Negeri Sipil
TNI/POLRI
Pensiunan
Profesional
Pegawai BUMN/BUMD
Mahasiswa
Ibu Rumah Tangga/Housewife
Lainnya
Aceh Selatan

Catatan/Note: ...

Sumber/Source: Kantor Perum Pegadaian Cabang Tapaktuan/Pawnshop Office of Tapaktuan

<https://acehselatankab.bps.go.id>

BAB

3

PENDUDUK DAN KETENAGAKERJAAN

POPULATION AND EMPLOYMENT

232.414 Penduduk

50,14 %

49,86%

116.542

Jiwa

115.872

Jiwa

Rasio Jenis
Kelamin

100,58

Penduduk Terbanyak

• Kecamatan Kluet Utara

10,70% (24.864 Jiwa)

Penduduk Paling Sedikit

• Kecamatan Bakongan

(5.364 Jiwa) 2,31%



PENJELASAN TEKNIS

1. Sumber utama data kependudukan adalah sensus penduduk yang dilaksanakan setiap sepuluh tahun sekali. Sensus penduduk telah dilaksanakan sebanyak enam kali sejak Indonesia merdeka, yaitu tahun 1961, 1971, 1980, 1990, 2000, dan 2010. Di dalam sensus penduduk, pencacahan dilakukan terhadap seluruh penduduk yang berdomisili di wilayah teritorial Indonesia termasuk warga negara asing kecuali anggota korps diplomatik negara sahabat beserta keluarganya. Metode pengumpulan data dalam sensus dilakukan dengan wawancara antara petugas sensus dengan responden dan juga melalui e-census. Pencatatan penduduk menggunakan konsep usual residence, yaitu konsep di mana penduduk biasa bertempat tinggal. Bagi penduduk yang bertempat tinggal tetap dicacah di mana mereka biasa tinggal, sedangkan untuk penduduk yang tidak bertempat tinggal tetap dicacah di tempat di mana mereka ditemukan petugas sensus pada malam 'Hari Sensus'. Termasuk penduduk yang tidak bertempat tinggal tetap adalah tuna wisma, awak kapal berbendera Indonesia, penghuni perahu/rumah apung, masyarakat terpencil/terasing,

TECHNICAL NOTES

1. *The main source of demographic data is population census, which is conducted every ten years. Population Census has been conducted six times since Indonesia's independence: 1961, 1971, 1980, 1990, 2000, and 2010. The population census enumerates all residents who domicile in the entire territory of Indonesia including foreign citizens except the diplomatic corps members and their families. The method of data collection in a population census involves interviewing respondents and conducting e-census. Enumeration of the population uses the concept of "usual residence", which is the concept of "places where people usually live". De jure was applied to the permanent residents, while de facto was applied to non-permanent residents. The permanent residents were enumerated in place where they normally live, the non-permanent residents were enumerated where they were found by the enumerators, on the night of 'Census Date'. The non permanent residents include homeless people, ship crew, boat people, remote area community, and internally displaced persons. Those who had permanent residence and had been travelling away from their home for six months or more were not enumerated in their permanent*

dan pengungsi. Bagi mereka yang mempunyai tempat tinggal tetap dan sedang bepergian ke luar wilayah lebih dari enam bulan, tidak dicacah di tempat tinggalnya, tetapi dicacah di tempat tujuannya. Untuk tahun yang tidak dilaksanakan sensus penduduk, data kependudukan diperoleh dari hasil proyeksi penduduk. Proyeksi penduduk merupakan suatu perhitungan ilmiah yang didasarkan pada asumsi dari komponen-komponen perubahan penduduk, yaitu kelahiran, kematian, dan migrasi. Proyeksi penduduk Indonesia 2010–2035 menggunakan data dasar penduduk hasil SP2010.

2. Penduduk Indonesia adalah semua orang yang berdomisili di wilayah teritorial Indonesia selama 6 bulan atau lebih dan atau mereka yang berdomisili kurang dari 6 bulan tetapi bertujuan menetap.
3. Pertumbuhan penduduk adalah penambahan penduduk dalam jangka waktu tertentu.
4. Kepadatan penduduk adalah rasio banyaknya penduduk per kilometer persegi.
5. Rasio jenis kelamin adalah perbandingan antara penduduk laki-laki dan penduduk

place, but in the place where they were during the census.

For the periods where the population census is not conducted, population projection is done to estimate population during those years. The population projection is an estimate based on the demographic components, such as birth, death, and migration. Indonesia's 2010–2035 population projection used the 2010 Population Census as the base population. The population of Indonesia are all residents of the entire territory of Indonesia who have stayed for six months or longer, and those who intended to stay more than six months even though their length of stay is less than six months.

2. *The population of Indonesia are all residents of the entire territory of Indonesia who have stayed for six months or longer, and those who intended to stay more than six months even though their length of stay is less than six months.*
3. *The growth rate of population is population growth within a specified period.*
4. *Population density is ratio of population per square kilometer.*
5. *Sex ratio is the ratio of males population to females population in a given area and time, usually*

- perempuan pada suatu wilayah dan waktu tertentu. Biasanya dinyatakan dengan banyaknya penduduk laki-laki untuk 100 penduduk perempuan.
6. Distribusi penduduk adalah pola persebaran penduduk di suatu wilayah, baik berdasarkan batas-batas geografis maupun berdasarkan batas-batas administrasi pemerintahan.
 7. Komposisi penduduk adalah pola persebaran penduduk menurut karakteristiknya, contoh: penduduk menurut kelompok umur, penduduk menurut jenis kelamin
 8. Rumah tangga adalah seseorang atau sekelompok orang yang mendiami sebagian atau seluruh bangunan fisik/sensus dan biasanya tinggal bersama serta pengelolaan makan dari satu dapur. Yang dimaksud makan dari satu dapur adalah jika pengurusan kebutuhan sehari-harinya dikelola bersama-sama menjadi satu.
 9. Penduduk usia kerja adalah penduduk yang berumur 15 tahun ke atas.
 10. Angkatan kerja adalah penduduk usia kerja (15 tahun ke atas) yang bekerja, punya pekerjaan namun sementara tidak bekerja, dan *expressed as the number of males for every 100 females.*
6. *Population distribution is the pattern of population distribution in an area, either by geographic boundaries or by government administrative boundaries.*
 7. *Population composition is the pattern of population distribution by its characteristics, example: population by age group, population by sex*
 8. *Household is an individual or group of people living in a physical/census building unit or part of it and usually commit on a common provision for food and other essentials of living. Common provision for food means one organising daily needs for all of household members.*
 9. *Working age population is persons of 15 years and over.*
 10. *Labor force or economically active are persons of 15 years and over, who in the previous week were working, temporarily absent from work but having jobs, and unemployment.*

- pengangguran.
11. Bekerja adalah kegiatan ekonomi yang dilakukan oleh seseorang dengan maksud memperoleh atau membantu memperoleh pendapatan atau keuntungan dan lamanya bekerja paling sedikit 1 jam secara terus menerus dalam seminggu yang lalu (termasuk pekerja keluarga tanpa upah yang membantu dalam suatu usaha/ kegiatan ekonomi).
 12. Jumlah jam kerja seluruhnya adalah jumlah jam kerja yang digunakan untuk bekerja (tidak termasuk jam kerja istirahat resmi dan jam kerja yang digunakan untuk hal-hal di luar pekerjaan).
 13. Lapangan usaha adalah bidang kegiatan dari pekerjaan/tempat bekerja di mana seseorang bekerja. Klasifikasi lapangan usaha mengikuti Klasifikasi Baku Lapangan Usaha Indonesia (KBLI) dalam 1 digit.
 14. Status pekerjaan adalah kedudukan seseorang dalam unit usaha/kegiatan dalam melakukan pekerjaan.
 15. Berusaha sendiri tanpa dibantu orang lain adalah bekerja atau berusaha dengan menanggung risiko secara ekonomis, yaitu dengan tidak kembalinya ongkos produksi yang telah dikeluarkan
11. *Working is economic activity conducted by a person and intended to earn income by doing work or helping to do work at least one hour continuously during the reference week (including unpaid family worker/s for any economic activity).*
 12. *Total working hours is the total hours spent by an employee to perform all jobs (excluding the time used for other activities which are not classified as work).*
 13. *Industry is field of a person's activity or establishment. The classification of industries follows the Indonesia Standard Industrial Classification (KBLI) in one digit.*
 14. *Employment status is the status of a person at his place of work or establishment where he was employed.*
 15. *Own-account worker is a person who works at his own risk without assisted by paid per mount worker or unpaid worker include technical job or skill job.*

- dalam rangka usahanya tersebut, serta tidak menggunakan pekerja dibayar maupun pekerja tak dibayar, termasuk yang sifat pekerjaannya memerlukan teknologi atau keahlian khusus.
16. Berusaha dibantu buruh tidak tetap/buruh tidak dibayar adalah bekerja atau berusaha atas risiko sendiri, dan menggunakan buruh/pekerja tak dibayar dan atau buruh/pekerja tidak tetap.
 17. Berusaha dibantu buruh tetap/buruh dibayar adalah berusaha atas risiko sendiri dan mempekerjakan paling sedikit satu orang buruh/pekerja tetap yang dibayar.
 18. Buruh/karyawan/pegawai adalah seseorang yang bekerja pada orang lain atau instansi/kantor/ perusahaan secara tetap dengan menerima upah/gaji baik berupa uang maupun barang. Buruh yang tidak mempunyai majikan tetap, tidak digolongkan sebagai buruh/karyawan, tetapi sebagai pekerja bebas. Seseorang dianggap memiliki majikan tetap jika memiliki 1 (satu) majikan (orang/rumah tangga) yang sama dalam sebulan terakhir, khusus pada sektor bangunan batasannya tiga bulan. Apabila majikannya instansi/lembaga, boleh lebih dari satu.
 16. *Employer assisted by temporary workers/unpaid worker is a person who works at his own risk and assisted by temporary worker/unpaid worker.*
 17. *Employer assisted by permanent workers/paid workers is a person who does his business at her/his own risk at least one assisted by paid permanent worker.*
 18. *Employee is a person who work permanently for other people or institution/office/ company and gains some money/cash or goods as wage/salary. Labor who have no permanent employer is not categorized as a laborer/ worker/ employee but casual worker. A laborers in general is considered to have a permanent employer if he has the same employer during the past month, particularly for building construction sector is 3 months. If the employer is an institution, more than 1 (one) employer is allowed.*
 19. *Casual employee is a person who does not work permanently for other people/employer/ institution (more than 1 employer during the last 1 month) in agricultural sector, either home industry or not home*

19. Pekerja bebas adalah seseorang yang bekerja pada orang lain/ majikan/institusi yang tidak tetap (lebih dari 1 majikan dalam sebulan terakhir) di usaha pertanian baik berupa usaha rumah tangga maupun bukan usaha rumah tangga, ataupun di nonpertanian atas dasar balas jasa dengan menerima upah atau imbalan baik berupa uang maupun barang, dan baik dengan sistem pembayaran harian maupun borongan
20. *Unpaid worker is a person who intended to work without pay either with money or good, in an establishment run by other members of the family, relative or neighbour.*
20. Pekerja tak dibayar adalah seseorang yang bekerja membantu usaha untuk memperoleh penghasilan/keuntungan yang dilakukan oleh salah seorang anggota rumah tangga atau bukan anggota rumah tangga tanpa mendapat upah/gaji baik berupa uang maupun barang.

ULASAN**DESCRIPTION****Kependudukan**

Berdasarkan sensus penduduk 2020, jumlah penduduk Kabupaten Aceh Selatan tahun 2020 sebanyak 232,4 ribu jiwa yang terdiri atas 116,5 ribu jiwa penduduk laki-laki dan 115,9 ribu jiwa penduduk perempuan. Dibandingkan dengan proyeksi jumlah penduduk tahun 2016, Sementara itu, jika dilihat berdasarkan jenis kelamin, komposisi penduduk Kabupaten Aceh Selatan masih didominasi penduduk perempuan dengan angka rasio jenis kelamin tahun 2020 penduduk laki-laki terhadap penduduk perempuan sebesar 100,58.

Distribusi penyebaran penduduk tertinggi di Kabupaten Aceh Selatan terpusat di Kecamatan Kluet Utara dan Tapaktuan, dengan persentase penduduk masing-masing sebesar 10,7 dan 9,97 persen dari total seluruh penduduk Kabupaten Aceh Selatan. Namun, wilayah dengan kepadatan penduduk tertinggi adalah Kecamatan Kluet Utara (339 jiwa/km²) dan Kecamatan Labuhanhaji (244 jiwa/km²).

Ketenagakerjaan

Persentase penduduk usia kerja yang aktif secara ekonomi di Kabupaten Aceh Selatan atau Tingkat Partisipasi Angkatan Kerja (TPAK) Kabupaten Aceh Selatan tahun 2020

Population

Based on population projections, the population of Aceh Selatan Regency in 2020 as many as 232,4 people; 116,5 people were male and 116 female inhabitants. Meanwhile, if viewed by sex, composition of the population of Aceh Selatan Regency is still predominantly women with sex ratio of males to female population in 2020 was 100,58.

The highest population distribution in Aceh Selatan Regency centered in the Kluet Utara Subdistrict and Tapaktuan Subdistrict, with the percentage of the population respectively by 10,7 and 9,97 percent of the total population Aceh Selatan Regency. However, the region with the highest population density is Kluet Utara Subdistrict (339 inhabitants/km²) and Labuhanhaji Subdistrict (244 inhabitants/km²).

Employment

The percentage of the working age population that economically active in Aceh Selatan Regency or Economically Active Participation Rate of Aceh Selatan Regency in 2020 was 61.41 percent. That is, 62 out of 100 people aged 15 years and over is available to produce goods and/or services in 2020

adalah 61,41 persen. Artinya, 62 orang dari 100 penduduk usia 15 tahun ke atas tersedia untuk memproduksi barang dan/atau jasa pada tahun 2020. Pada periode yang sama, dari 100 angkatan kerja, sebanyak 7 orang tidak terserap pada pasar kerja (Tingkat Pengangguran Terbuka/TPT = 6,54 %).

Angkatan kerja yang menganggur terbanyak adalah lulusan Sekolah Menengah Atas (SMA) dengan persentase 2,69 persen dari keseluruhan pengangguran terbuka. Kemudian sebanyak 0,88 persennya adalah lulusan universitas.

Jika ditinjau dari jenis kelamin dan kelompok umur, persentase perempuan yang bekerja di Kabupaten Aceh Selatan sebesar 36,34 persen dengan sebagian besar proporsi didominasi kelompok umur 35-39 tahun

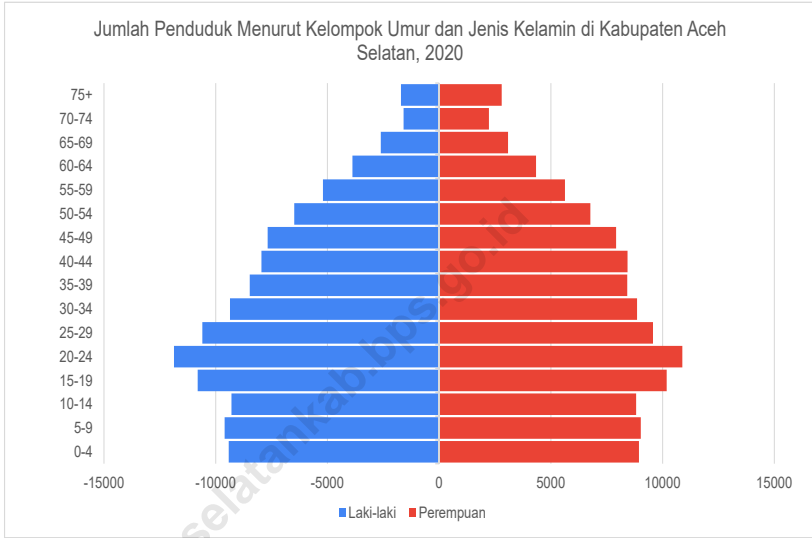
In the same period, 100 workforce, as many as 7 people are not absorbed in the labor market (Unemployment Rate = 6,54%).

Most of the labor force who unemployed are graduates from Senior High School (SHS) with 2,69 percent of the total unemployed. Then as much as 0,88 percent are university graduates.

If reviewed by gender and age groups, the percentage of women working in Aceh Selatan Regency amounted to 36,34 percent with dominated by age group 35-39 years.

Gambar 3.1
Figure

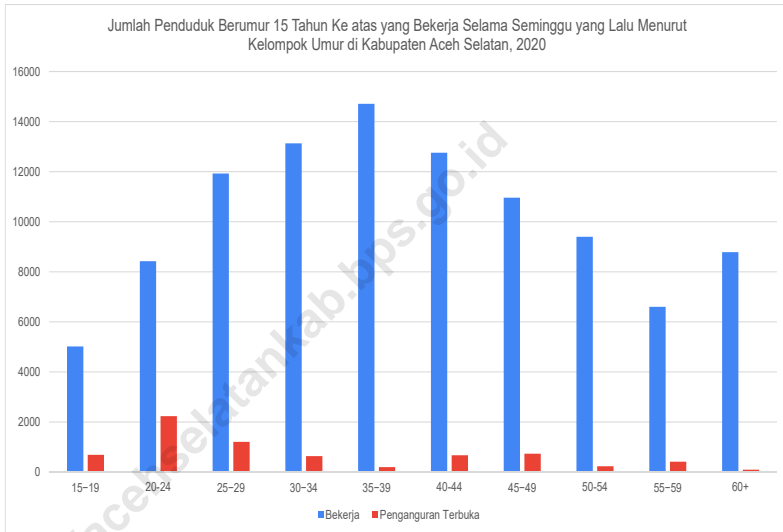
Jumlah Penduduk Menurut Kelompok Umur dan Jenis Kelamin di Kabupaten Aceh Selatan, 2020
Population by Age Group and Sex in Aceh Selatan Regency, 2020



Sumber/Source: Badan Pusat Statistik Kabupaten Aceh Selatan/BPS-Statistics of Aceh Selatan Regency

Gambar 3.2
Figure

Jumlah Penduduk Berumur 15 Tahun Ke Atas Menurut Pendidikan Yang Ditamatkan dan Jenis Kebiasaan Selama Seminggu Yang Lalu di Kabupaten Aceh Selatan, 2020
Population Aged 15 Years and Over Who Worked During the Previous Week by Age Group and Sex in Aceh Selatan Regency, 2020



Sumber/Source: Badan Pusat Statistik Kabupaten Aceh Selatan/BPS-Statistics of Aceh Selatan Regency

**3.1 PENDUDUK
POPULATION**

Tabel 3.1.1 Penduduk, Laju Pertumbuhan Penduduk, Distribusi Persentase Penduduk, Kepadatan Penduduk, Rasio Jenis Kelamin Penduduk Menurut Kecamatan, 2010 dan 2020
Population, Population Growth Rate, Percentage Distribution of Population, Population Density, and Population Sex Ratio by Subdistrict, 2010 and 2020

Kecamatan Subdistrict	Penduduk (ribu) Population (thousand)	
	2010	2020
(1)	(2)	(3)
Trumon	4,0	6,0
Trumon Timur	7,4	8,5
Trumon Tengah	4,6	6,7
Bakongan	5,1	5,4
Bakongan Timur	5,2	6,2
Kota Bahagia	5,9	7,0
Kluet Selatan	12,5	14,4
Kluet Timur	9,4	10,5
Kluet Utara	22,3	24,9
Pasie Raja	15,7	18,0
Kluet Tengah	6,2	7,5
Tapak Tuan	22,8	23,2
Sama Dua	14,6	16,1
Sawang	13,9	16,0
Meukek	18,2	21,0
Labuhan Haji	11,8	13,4
Labuhan Haji Timur	9,4	10,0
Labuhan Haji Barat	15,7	17,7
Aceh Selatan	204,7	232,4

Lanjutan Tabel/Continued Table 3.1.1

Kecamatan Subdistrict	Laju Pertumbuhan Penduduk per Tahun Annual Population Growth Rate (%)	
	2010	2020
(1)	(4)	(5)
Trumon	0,03	...
Trumon Timur	0,03	...
Trumon Tengah	0,03	...
Bakongan	0,02	...
Bakongan Timur	0,02	...
Kota Bahagia	0,02	...
Kluet Selatan	0,02	...
Kluet Timur	0,04	...
Kluet Utara	0,02	...
Pasie Raja	0,02	...
Kluet Tengah	0,01	...
Tapak Tuan	0	...
Sama Dua	0,01	...
Sawang	0,02	...
Meukek	0,01	...
Labuhan Haji	0,01	...
Labuhan Haji Timur	0,01	...
Labuhan Haji Barat	0,01	...
Aceh Selatan	0,01	...

Lanjutan Tabel/*Continued Table* 3.1.1

Kecamatan Subdistrict	Persentase Penduduk Percentage of Total Population	
	2010	2020
(1)	(6)	(7)
Trumon	1,96	2,59
Trumon Timur	3,64	3,67
Trumon Tengah	2,27	2,88
Bakongan	2,51	2,31
Bakongan Timur	2,55	2,66
Kota Bahagia	2,88	3,01
Kluet Selatan	6,1	6,19
Kluet Timur	4,6	4,54
Kluet Utara	10,88	10,7
Pasie Raja	7,68	7,76
Kluet Tengah	3,02	3,23
Tapak Tuan	11,13	9,97
Sama Dua	7,11	6,91
Sawang	6,77	6,87
Meukek	8,9	9,02
Labuhan Haji	5,76	5,76
Labuhan Haji Timur	4,58	4,32
Labuhan Haji Barat	7,65	7,62
Aceh Selatan	100,00	100,00

Lanjutan Tabel/*Continued Table 3.1.1*

Kecamatan Subdistrict	Kepadatan Penduduk per km ² Population Density per sq.km	
	2010	2020
(1)	(8)	(9)
Trumon	5	8
Trumon Timur	26	30
Trumon Tengah	38	54
Bakongan	89	93
Bakongan Timur	71	84
Kota Bahagia	24	29
Kluet Selatan	117	135
Kluet Timur	21	23
Kluet Utara	304	339
Pasie Raja	160	184
Kluet Tengah	8	9
Tapak Tuan	226	230
Sama Dua	129	142
Sawang	73	84
Meukek	39	45
Labuhan Haji	216	244
Labuhan Haji Timur	98	105
Labuhan Haji Barat	205	231
Aceh Selatan	49	56

Lanjutan Tabel/Continued Table 3.1.1

Kecamatan Subdistrict	Rasio Jenis Kelamin Population Sex Ratio	
	2010	2020
(1)	(10)	(11)
Trumon	1,0	105,10
Trumon Timur	1,0	102,70
Trumon Tengah	1,0	103,30
Bakongan	1,0	98,70
Bakongan Timur	1,0	102,50
Kota Bahagia	1,0	101,40
Kluet Selatan	1,0	101,10
Kluet Timur	1,0	100,40
Kluet Utara	1,0	101,80
Pasie Raja	1,0	102,60
Kluet Tengah	1,0	103,90
Tapak Tuan	0,9	96,20
Sama Dua	0,9	97,40
Sawang	1,0	100,70
Meukek	1,0	98,80
Labuhan Haji	0,9	99,90
Labuhan Haji Timur	1,0	101,30
Labuhan Haji Barat	1,0	102,20
Aceh Selatan	1,0	100,58

Catatan/Note: ¹ Hasil SP2010 (Mei)/The Result of the 2010 Population Census (May)

² Hasil Proyeksi Penduduk Indonesia 2015-2035 (Pertengahan tahun/Juni)The result of Indonesia Population Projection 2010-2035 (mid year/June)

³Rata-rata Laju Pertumbuhan Penduduk per tahun 2000-2010 untuk Aceh dihitung dengan menggunakan data Sensus Penduduk Aceh Nias (SPAN) 2005 dan SP2010/Annual growth rate of population 2000-2010 to Aceh was calculated using data Aceh Nias Population Census (SPAN) 2005 and 2010 Population Census

Sumber/Source: BPS, Sensus Penduduk (SP) 2010 dan Proyeksi Penduduk Indonesia 2015-2045/BPS-Statistics Indonesia, 2010 Population Census and Indonesia Population Projection 2015-2045

Tabel
Table 3.1.2

Jumlah Penduduk Menurut Kelompok Umur dan Jenis Kelamin di Kabupaten Aceh Selatan, 2020
Population by Age Group and Sex in Aceh Selatan Regency, 2020

Kelompok Umur Age Group	Jenis Kelamin Sex		Jumlah Total
	Laki-laki Male	Perempuan Female	
(1)	(2)	(3)	(4)
0-4	9 418	8 940	18 358
5-9	9 601	9 022	18 623
10-14	9 296	8 812	18 108
15-19	10 808	10 183	20 991
20-24	11 868	10 883	22 751
25-29	10 599	9 568	20 167
30-34	9 362	8 857	18 219
35-39	8 479	8 419	16 898
40-44	7 953	8 428	16 381
45-49	7 674	7 918	15 592
50-54	6 485	6 768	13 253
55-59	5 203	5 632	10 835
60-64	3 880	4 336	8 216
65-69	2 614	3 080	5 694
70-74	1 593	2 227	3 820
75+	1 709	2 799	4 508
Aceh Selatan	116 542	115 872	232 414

Catatan/Note: ...

Sumber/Source: Badan Pusat Statistik Kabupaten Aceh Selatan/BPS-Statistics of Aceh Selatan Regency

Tabel
Table 3.1.3

Jumlah Penduduk Yang Masuk dan Keluar di Kabupaten Aceh Selatan, 2020
Number of Population-in and Population-out in Aceh Selatan Regency, 2020

Kecamatan Subdistrict	Jumlah Total	
	Penduduk yang Masuk Population-in	Penduduk yang Keluar Population-out
(1)	(2)	(3)
Trumon	78	124
Trumon Timur	101	97
Trumon Tengah	67	98
Bakongan	73	51
Bakongan Timur	53	41
Kota Bahagia	50	17
Kluet Selatan	119	116
Kluet Timur	58	81
Kluet Utara	212	229
Pasie Raja	171	206
Kluet Tengah	83	55
Tapaktuan	302	367
Samadua	110	158
Sawang	236	182
Meukek	243	221
Labuhanhaji	221	220
Labuhanhaji Timur	142	118
Labuhanhaji Barat	282	249
Aceh Selatan	2601	2630

Catatan/Note: ...

Sumber/Source: Dinas Kependudukan dan Pencatatan Sipil Kabupaten Aceh Selatan/Population and Civil Registration Office of Aceh Selatan Regency

Tabel 3.1.4 Jumlah Kepemilikan KTP dan Kartu Keluarga di Kecamatan Aceh Selatan, 2020
Table 3.1.4 Number of ID Cards and Family Card Ownership in Aceh Selatan Regency, 2020

Kecamatan Subdistrict	Jumlah Total	
	KTP ID Card	KK Family Card
(1)	(2)	(3)
Trumon	3 682	1 467
Trumon Timur	7 257	2 041
Trumon Tengah	4 352	1 687
Bakongan	3 597	1 429
Bakongan Timur	7 066	1 598
Kota Bahagia	4 679	1 858
Kluet Selatan	9 925	3 933
Kluet Timur	5 139	2 862
Kluet Utara	16 872	6 659
Pasie Raja	11 746	4 762
Kluet Tengah	11 509	2 048
Tapaktuan	15 919	6 328
Samadua	11 865	4 649
Sawang	10 945	4 414
Meukek	14 756	5 761
Labuhanhaji	9 175	3 628
Labuhanhaji Timur	4 124	2 779
Labuhanhaji Barat	5 340	4 834
Aceh Selatan	157 948	62 737

Catatan/Note: ...

Sumber/Source: Dinas Kependudukan dan Pencatatan Sipil Kabupaten Aceh Selatan/Population and Civil Registration Office of Aceh Selatan Regency

Tabel
Table 3.1.5

Jumlah Akta Kelahiran, Akta Perkawinan, dan Akta Kematian yang diterbitkan di Kabupaten Aceh Selatan, 2020
Number of Birth, Marriage, And Death Certificates Published in Aceh Selatan Regency, 2020

Bulan Month	Akta Kelahiran Birth Certificate	Akta Perkawinan Marriage Certificate	Akta Kematian Death Certificate
(1)	(2)	(3)	(3)
Januari	599	165	159
Februari	674	203	136
Maret	406	178	82
April	176	41	129
Mei	179	0	101
Juni	789	280	193
Juli	687	202	155
Agustus	491	329	144
September	578	278	234
Oktober	630	194	179
November	683	173	182
Desember	461	172	125
Aceh Selatan	6 353	2 215	1 819

Catatan/Note: ...

Sumber/Source: Dinas Kependudukan dan Pencatatan Sipil Kabupaten Aceh Selatan/Population and Civil Registration Office of Aceh Selatan Regency

3.2 KETENAGAKERJAAN EMPLOYMENT

Tabel 3.2.1 **Jumlah Penduduk Berumur 15 Tahun Keatas yang Bekerja Selama Seminggu yang Lalu Menurut Kelompok Umur dan Jenis Kegiatan Selama Seminggu yang Lalu di Kabupaten Aceh Selatan, 2020**
Population Aged 15 Years and Over Who Worked During the Previous Week by Age Group and Type of Activity During The Previous Week in Aceh Selatan Regency, 2020

Kelompok Umur <i>Age Group</i>	Angkatan Kerja <i>Economically Active</i>			Persentase Bekerja Terhadap Angkatan Kerja <i>Percentage of Working to Economically Active</i>
	Bekerja <i>Working</i>	Pengangguran Terbuka <i>Unemployment</i>	Jumlah Total	
(1)	(2)	(3)	(4)	(5)
15–19	5 019	692	5 711	87,88
20–24	8 423	2 234	10 657	79,04
25–29	11 925	1 207	13 132	90,81
30–34	13 131	636	13 767	95,38
35–39	14 711	200	14 911	98,66
40–44	12 760	670	13 430	95,01
45–49	10 962	734	11 696	93,72
50–54	9 397	233	9 630	97,58
55–59	6 600	415	7 015	94,08
60+	8 785	95	8 880	98,93
Jumlah/Total	101 713	7 116	108 829	93,46

Catatan/Note: ...

Sumber/Source: Badan Pusat Statistik Kabupaten Aceh Selatan/BPS-Statistics of Aceh Selatan Regency

Tabel
Table 3.2.2

Jumlah Penduduk Berumur 15 Tahun Keatas Menurut Jenis Kegiatan Selama Seminggu yang Lalu dan Jenis Kelamin di Kabupaten Aceh Selatan, 2020
Population Aged 15 Years and Over by Type of Activity During The Previous Week and Sex in Aceh Selatan Regency, 2020

Jenis Kegiatan <i>Type of Activity</i>	Jenis Kelamin/Sex		
	Laki-laki <i>Male</i>	Perempuan <i>Female</i>	Jumlah <i>Total</i>
(1)	(2)	(3)	(4)
Angkatan Kerja/Economically Active			
Bekerja/ <i>Working</i>	64 745	36 968	101 713
Pengangguran Terbuka/ <i>Unemployment</i>	3 812	3 304	7 116
Bukan Angkatan Kerja/Economically Inactive			
Sekolah/ <i>Attending School</i>	6 367	7 332	13 699
Mengurus Rumah Tangga/ <i>Housekeeping</i>	3 600	39 126	42 726
Lainnya/ <i>Others</i>	7 440	4 519	11 959
Jumlah/Total	85 964	91 249	177 213
Tingkat Partisipasi Angkatan Kerja/ Economically Active Participation Rate	79,75	44,13	61,41
Tingkat Pengangguran/Unemployment Rate	5,56	8,2	6,54

Catatan/Note: ...

Sumber/Source: Badan Pusat Statistik Kabupaten Aceh Selatan/BPS-Statistics of Aceh Selatan Regency

Tabel
Table 3.2.3**Jumlah Penduduk Berumur 15 Tahun Ke Atas Menurut Pendidikan Tertinggi yang Ditamatkan dan Jenis Kegiatan Selama Seminggu yang Lalu di Kabupaten Aceh Selatan, 2020****Population Aged 15 Years and Over by Educational Attainment and Type of Activity During The Previous Week in Aceh Selatan Regency, 2020**

Pendidikan Tertinggi yang Ditamatkan <i>Educational Attainment</i>	Angkatan Kerja <i>Economically Active</i>			Persentase Bekerja Terhadap Angkatan Kerja <i>Percentage of Working to Economically Active</i>
	Bekerja <i>Working</i>	Pengangguran Terbuka <i>Unemployment</i>	Jumlah Tota	
(1)	(2)	(3)	(4)	(5)
Tidak/Belum Pernah Sekolah No Schooling	146	0	146	100,00
Tidak/Belum Tamat SD Not Yet Completed Primary School	6 315	95	6 410	98,52
Sekolah Dasar/Primary School	28 879	990	29 869	96,69
Sekolah Menengah Pertama /Junior High School	17 352	1 157	18 509	93,75
Sekolah Menengah Atas /Senior High School	28 416	2 934	31 350	90,64
Sekolah Menengah Atas Kejuruan/ Vacational Senior High School	4 247	273	4 520	93,96
Diploma I/II/III/Akademi Diploma I/II/III/Academy	4 318	711	5 029	85,86
Universitas/University	12 040	956	12 996	92,64
Jumlah/Total	101 711	7 116	108 827	93,46

Catatan/Note: ...

Sumber/Source: Badan Pusat Statistik Kabupaten Aceh Selatan/BPS-Statistics of Aceh Selatan Regency

Tabel
Table 3.2.4

Jumlah Penduduk Berumur 15 Tahun Ke Atas yang Bekerja Selama Seminggu yang Lalu Menurut Status Pekerjaan Utama dan Jenis Kelamin di Kabupaten Aceh Selatan, 2020
Population Aged 15 Years and Over Who Worked During the Previous Week by Main Work Status and Sex in Aceh Selatan Regency, 2020

Status Pekerjaan Utama <i>Main Employment Status</i>	Jenis Kelamin/Sex		Jumlah <i>Total</i>
	Laki-laki <i>Male</i>	Perempuan <i>Female</i>	
(1)	(2)	(3)	(4)
Berusaha sendiri <i>Own account worker</i>	18 555	6 773	25 328
Berusaha dibantu buruh tidak tetap/buruh tak dibayar <i>Employer assisted by temporary worker/unpaid worker</i>	9 295	3 224	12 519
Berusaha dibantu buruh tetap/buruh dibayar <i>Employer assisted by permanent worker/paid worker</i>	2 733	783	3 516
Buruh/Karyawan/Pegawai <i>Regular employee</i>	21 378	12 670	34 048
Pekerja bebas di pertanian <i>Casual employee in farm sector</i>	3 312	1 444	4 756
Pekerja bebas di nonpertanian <i>Casual employee not farm sector</i>	4 283	187	4 470
Pekerja keluarga/tak dibayar <i>Family worker/unpaid worker</i>	5 189	11 887	17 076
Jumlah/Total	64 745	36 968	101 713

Catatan/Note: ...

Sumber/Source: Badan Pusat Statistik Kabupaten Aceh Selatan/BPS-Statistics of Aceh Selatan Regency

Tabel
Table 3.2.5

Jumlah Penduduk Berumur 15 Tahun Ke Atas yang Bekerja Selama Seminggu yang Lalu Menurut Lapangan Pekerjaan Utama dan Jenis Kelamin di Kabupaten Aceh Selatan, 2020
Population Aged 15 Years and Over Who Worked During the Previous Week by Main Industry and Sex in Aceh Selatan Regency, 2020

	Lapangan Pekerjaan Utama <i>Main Industry</i>	Jenis Kelamin/Sex		
		Laki-laki <i>Male</i>	Perempuan <i>Female</i>	Jumlah <i>Total</i>
	(1)	(2)	(3)	(4)
1	Pertanian, Kehutanan, dan Perikanan/ <i>Agriculture, Forestry, and Fishing</i>	28 070	14 577	42 647
2	Pertambangan dan Penggalian/ <i>Mining and Quarrying</i>	2 317	190	2 507
3	Industri Pengolahan/ <i>Manufacturing</i>	1 965	1 352	3 317
4	Pengadaan Listrik dan Gas/ <i>Electricity and Gas</i>	481	0	481
5	Konstruksi/ <i>Construction</i>	6 521	0	6 521
6	Perdagangan Rumah, Makan dan Jasa Akomodasi/ <i>Trade, Food Service and Accomodation</i>	10 122	9 045	19 167

Lanjutan Tabel/*Continued Table* 3.2.5

	Lapangan Pekerjaan Utama <i>Main Industry</i>	Jenis Kelamin/Sex		
		Laki-laki <i>Male</i>	Perempuan <i>Female</i>	Jumlah <i>Total</i>
	(1)	(2)	(3)	(4)
7	Transportasi, Pergudangan, dan Komunikasi/ <i>Transportation, Storage, and Communication</i>	2 858	407	3 265
8	Lembaga Keuangan, Real Estate, Usaha Persewaan & Jasa Perusahaan	948	645	1 593
9	Jasa Kemasyarakatan, Sosial dan Perorangan	11 463	10 752	22 215
Jumlah/Total		64 745	36 968	101 713

Catatan/Note: ...

Sumber/Source: Badan Pusat Statistik Kabupaten Aceh Selatan/BPS-Statistics of Aceh Selatan Regency

Tabel 3.2.6 Jumlah Penduduk Berumur 15 Tahun Keatas yang Bekerja Selama Seminggu yang Lalu Menurut Kelompok Umur dan Jenis Kelamin di Kabupaten Aceh Selatan, 2020
Population Aged 15 Years and Over Who Worked During the Previous Week by Age Group and Sex in Aceh Selatan Regency, 2020

Kelompok Umur Age Group	Jenis Kelamin Sex		Jumlah Total
	Laki-laki Male	Perempuan Female	
(1)	(2)	(3)	(4)
15–19	2 649	2 370	5 019
20–24	5 413	3 010	8 423
25–29	7 701	4 224	11 925
30–34	8 234	4 897	13 131
35–39	8 996	5 715	14 711
40–44	7 917	4 843	12 760
45–49	7 068	3 894	10 962
50–54	6 264	3 133	9 397
55–59	4 385	2 215	6 600
60+	6 118	2 667	8 785
Jumlah/Total	64 745	36 968	101 713

Catatan/Note: ...

Sumber/Source: Badan Pusat Statistik Kabupaten Aceh Selatan/BPS-Statistics of Aceh Selatan Regency

Tabel
Table 3.2.7

Pencari Kerja Terdaftar, Lowongan Kerja Terdaftar dan Penempatan / Pemenuhan Tenaga Kerja Menurut Kecamatan dan Jenis Kelamin di Kabupaten Aceh Selatan, 2020
Number of Registered Job Applicants, Registered Job Vacancies, and Placement of Workers by Subdistrict and Sex in Aceh Selatan Regency, 2020

Kecamatan Subdistrict	Pencari Kerja Terdaftar Number of Registered Job Application		
	Laki-laki Male	Perempuan Female	Jumlah Total
(1)	(2)	(3)	(4)
Trumon	1	3	4
Trumon Timur	3	2	5
Trumon Tengah	1	1	2
Bakongan	1	0	1
Bakongan Timur	2	2	4
Kota Bahagia	2	0	2
Kluet Selatan	6	1	7
Kluet Timur	4	5	9
Kluet Utara	10	11	21
Pasie Raja	13	6	19
Kluet Tengah	1	2	3
Tapaktuan	5	3	8
Samadua	5	2	7
Sawang	1	1	2
Meukek	2	0	2
Labuhanhaji	1	1	2
Labuhanhaji Timur	1	0	1
Labuhanhaji Barat	1	1	2
Aceh Selatan	60	41	101

Catatan/Note: ...

Sumber/Source: Dinas Ketenagakerjaan Dan Transmigrasi

Lanjutan Tabel/Continued Table 3.2.7

Kecamatan Subdistrict	Lowongan Kerja Terdaftar Registered Job Vacancies		
	Laki-laki Male	Perempuan Female	Jumlah Total
(1)	(5)	(6)	(7)
Trumon	0	0	0
Trumon Timur	0	0	0
Trumon Tengah	0	0	0
Bakongan	0	0	0
Bakongan Timur	0	0	0
Kota Bahagia	0	0	0
Kluet Selatan	0	0	0
Kluet Timur	0	0	0
Kluet Utara	0	0	0
Pasie Raja	0	0	0
Kluet Tengah	0	0	0
Tapaktuan	0	0	0
Samadua	0	0	0
Sawang	0	0	0
Meukek	0	0	0
Labuhanhaji	0	0	0
Labuhanhaji Timur	0	0	0
Labuhanhaji Barat	0	0	0
Aceh Selatan	0	0	0

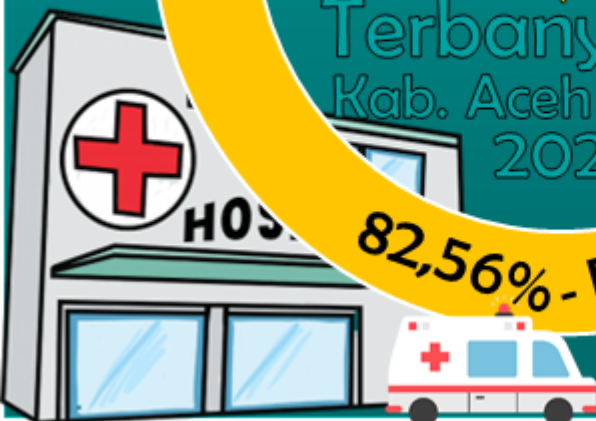
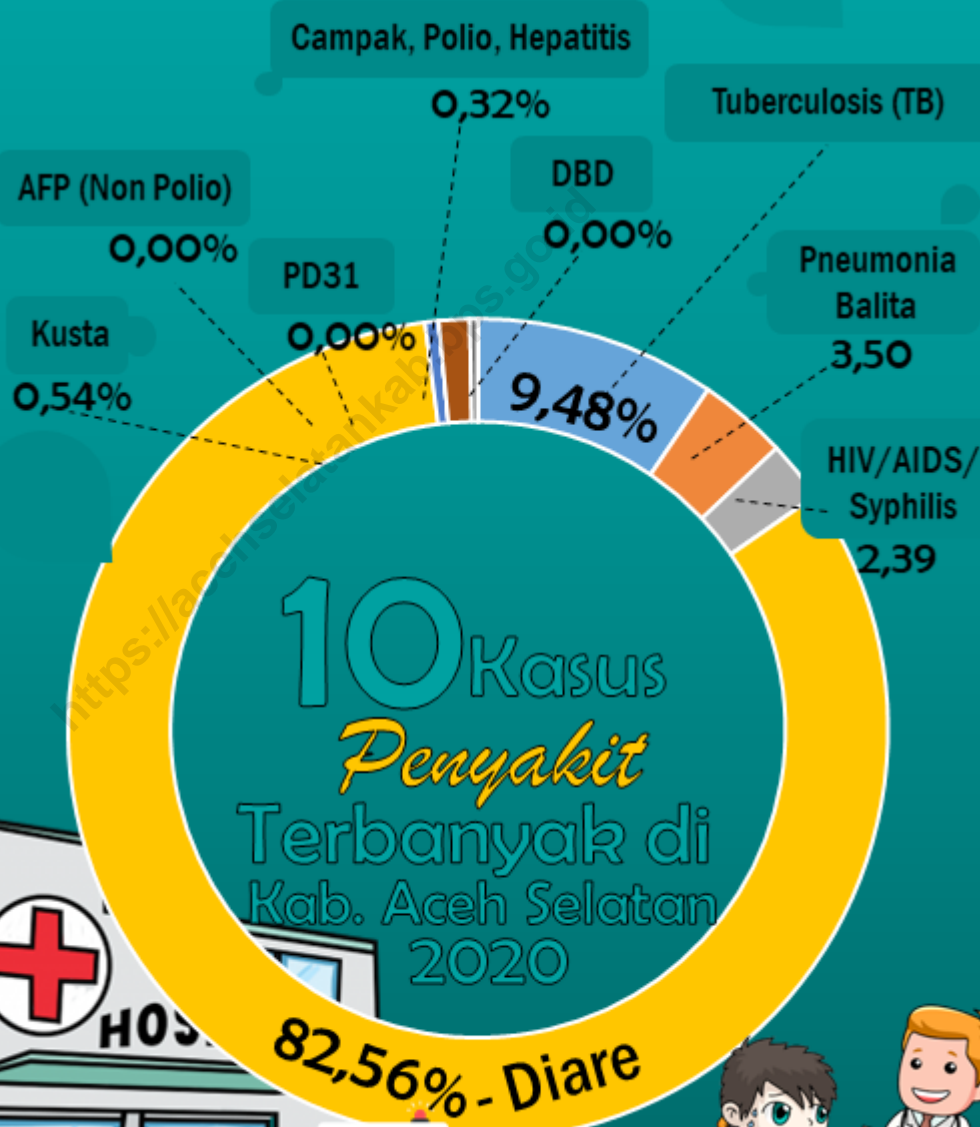
Catatan/Note: ...

Sumber/Source: Dinas Ketenagakerjaan Dan Transmigrasi

4

SOSIAL & KESEJAHTERAAN
RAKYAT

SOCIAL & WELFARE



PENJELASAN TEKNIS

1. Tidak/belum pernah sekolah adalah mereka yang tidak pernah atau belum pernah terdaftar dan tidak pernah atau belum pernah aktif mengikuti pendidikan di suatu jenjang pendidikan formal. Termasuk juga yang tamat/belum tamat taman kanak-kanak tetapi tidak melanjutkan ke sekolah dasar.
2. Masih bersekolah adalah mereka yang terdaftar dan aktif mengikuti pendidikan formal dan nonformal (Paket A, B, atau C), baik pendidikan dasar, menengah maupun pendidikan tinggi. Bagi mahasiswa yang sedang cuti dianggap masih bersekolah.
3. Tidak bersekolah lagi adalah mereka yang pernah terdaftar dan aktif mengikuti pendidikan di suatu jenjang pendidikan formal dan nonformal (Paket A, B, atau C), tetapi pada saat pencacahan tidak lagi terdaftar dan tidak aktif mengikuti pendidikan.
4. Jalur Pendidikan di Indonesia terdiri atas 1) pendidikan formal, 2) pendidikan nonformal, dan 3) pendidikan informal yang ketiganya dapat saling melengkapi dan memperkaya (Undang-Undang No. 20 Tahun 2013 tentang Sistem Pendidikan Nasional).

TECHNICAL NOTES

1. *Not/never attending school is someone who has never attended or never been registered in a formal education, such as primary, secondary, and tertiary education. Those who just completed kindergarten are considered as never attended school.*
2. *Attending school is someone who is currently attending primary, secondary, or tertiary education, including package A, package B, or package C. College student who postpones his/her study is considered as attending school.*
3. *3.1 Not attending school anymore is someone who had enrolled and participated in formal and non-formal education in the past including package A, package B, or package C, but currently does not attend school.*
4. *The Education System in Indonesia consists of 1) a formal education, 2) non-formal education, and 3) informal education that all three can be complementary and enriching (Law No. 20 Year 2013 about The National Education System).*

5. Jenjang Pendidikan Formal terdiri atas pendidikan dasar, pendidikan menengah, dan pendidikan tinggi. Jenis pendidikan yang diajarkan mencakup pendidikan umum, kejuruan, akademik, profesi, vokasi, keagamaan, dan khusus.
 - a. Pendidikan Dasar berbentuk Sekolah Dasar (SD) dan Madrasah Ibtidaiyah (MI) atau bentuk lain yang sederajat serta Sekolah Menengah Pertama (SMP) dan Madrasah Tsanawiyah (MTs), atau bentuk lain yang sederajat.
 - b. Pendidikan Menengah berbentuk Sekolah Menengah Atas (SMA), Madrasah Aliyah (MA), Sekolah Menengah Kejuruan (SMK), dan Madrasah Aliyah Kejuruan (MAK), atau bentuk lain yang sederajat.
 - c. Pendidikan Tinggi merupakan jenjang pendidikan setelah pendidikan menengah yang mencakup program pendidikan diploma, sarjana, magister, spesialis, dan doktor yang diselenggarakan oleh perguruan tinggi. Perguruan tinggi dapat berbentuk akademi, politeknik, sekolah tinggi, institut, atau universitas.
6. Angka Partisipasi Murni (APM) adalah proporsi dari penduduk kelompok usia sekolah tertentu yang sedang bersekolah tepat di jenjang pendidikan yang seharusnya (sesuai antara umur
 5. *The Formal Education Level consists of primary education, secondary education, and high education. The kind of education that taught consists of general education, vocational, academic, professional, religious, and specific education.*
 - a. *The Primary Education consists of Elementary School and Islamic Elementary School or other equivalent forms and Junior High School and MTs, or other equivalent forms.*
 - b. *The Secondary Education consists of the senior high school, MA, Vocational School, and Vocational Madrasah Aliyah, or other equivalent forms.*
 - c. *The High Education consists of the education level after the secondary education that consists of diplomas, bachelor, master, specialist, and doctoral degrees that are held by the college. The colleges can be academy, polytechnic, high school, institute, or university.*
 6. *Net Enrolment Rate (NER) is the proportion of the school-age population who are in school at level of education that should be (in accordance with the population age and provisions of school age in the level) to the corresponding school-age population. Since 2007, the Non-Formal Education (Package A, Package B, Package C) were taken into account.*

- penduduk dengan ketentuan usia bersekolah di jenjang tersebut) terhadap penduduk kelompok usia sekolah yang bersesuaian. Sejak tahun 2007, Pendidikan Non Formal (Paket A, Paket B, Paket C) turut diperhitungkan.
7. Angka Partisipasi Kasar (APK) adalah perbandingan antara jumlah penduduk yang masih bersekolah di jenjang pendidikan tertentu (tanpa memandang usia penduduk tersebut) dengan jumlah penduduk yang memenuhi syarat resmi penduduk usia sekolah di jenjang pendidikan yang sama. Sejak tahun 2007, Pendidikan Non Formal (Paket A, Paket B, dan Paket C) turut diperhitungkan.
 8. Rumah Sakit adalah tempat pemeriksaan dan perawatan kesehatan, biasanya berada di bawah pengawasan dokter/tenaga medis, yang melayani penderita yang sakit untuk berobat rawat jalan atau rawat inap.
 9. Rumah Bersalin adalah sarana pelayanan kesehatan dengan izin sebagai rumah bersalin, dilengkapi pelayanan pemeriksaan kehamilan, persalinan serta pemeriksaan ibu dan anak yang berada di bawah pengawasan bidan senior.
7. *Gross Enrolment Ratio (GER) is the ratio between the number of people who are still in school at certain education level (regardless of the age of the population) with a population of eligible official school-age population in the same level of education. Since 2007, the Non-Formal Education (Package A, Package B and Package C) were taken into account.*
 8. *Hospital is a place for health check, usually controlled/supervised by doctors/medical personnel to serve the ill patients to get outpatient or inpatient treatment services.*
 9. *Maternity House is health care facility with a license as a maternity house, equipped with prenatal care, childbirth and examination of mothers and children which is under the supervision of a senior midwife.*

10. Puskesmas (Pusat Kesehatan Masyarakat) adalah unit pelaksana teknis dinas kesehatan kabupaten/ kota yang mempunyai fungsi utama sebagai penyelenggara pelayanan kesehatan tingkat pertama. Wilayah kerja puskesmas maksimal adalah satu kecamatan dan untuk dapat menjangkau wilayah kerjanya, puskesmas mempunyai jaringan pelayanan yang meliputi unit Puskesmas Pembantu (Pustu), unit Puskesmas Keliling (Puskel), dan unit bidan desa/komunitas (Peraturan Menteri Kesehatan RI No. 75 Tahun 2014 Tentang Pusat Kesehatan Masyarakat).
11. Imunisasi adalah memasukkan kuman atau racun penyakit tertentu yang sudah dilemahkan (vaksin) ke dalam tubuh dengan cara disuntik atau diminum (diteteskan dalam mulut) dengan maksud agar terjadi kekebalan tubuh terhadap penyakit tersebut.
12. BCG (Bacillus Calmette Guerin) merupakan vaksinasi untuk mencegah penyakit TBC, diberikan pada bayi baru lahir atau anak, dengan suntikan pada kulit pangkal lengan atas. Bekas suntikan kemudian akan membentuk tonjolan kecil jaringan parut pada kulit lengan atas. Suntikan BCG diberikan
10. *Public Health Center is technical implementation unit of regency health department that have the primary function as a first-level health care providers. The working area standard of public health center is one district and to reach their working areas, public health centers have a service network covering subsidiary of public health center, mobile public health center units, and midwife units (Regulation of the Minister of Health of Indonesia Number 75 Year 2014 about Public Health Center).*
11. *Immunization is putting enervated microbe of a certain disease into human body by injection or drinking (dropping into mouth) to make the body immune to that disease.*
12. *BCG (Bacillus Calmette Guerin) is a vaccine to prevent TBC disease, given to newborns or children, by injection at the base of the skin of the upper arm. Injection site will form little bumps of scar tissue in the skin of the upper arm. BCG injections given to children 1 times.*

kepada anak sebanyak 1 kali.

13. DPT (Difteri, Pertusis, Tetanus) merupakan vaksin untuk mencegah penyakit Difteri, Pertusis, dan Tetanus yang diberikan pada bayi berumur 3 bulan ke atas, dengan suntikan pada paha, diulang 1 bulan dan 2 bulan kemudian, sehingga suntikan imunisasi DPT lengkap pada balita berjumlah 3 kali (kadang-kadang selang waktu antar suntikan bisa lebih dari 1 bulan).
14. Peristiwa tindak pidana yang dilaporkan ialah setiap peristiwa yang diterima kepolisian dari laporan masyarakat, atau peristiwa dimana pelakunya tertangkap tangan oleh kepolisian.
15. Jumlah tindak pidana menggambarkan jumlah kasus tindak pidana yang terjadi pada kurun waktu tertentu.
16. Persentase penyelesaian tindak pidana

$$= \frac{\text{Jumlah tindak pidana yang diselesaikan}}{\text{Jumlah peristiwa tindak pidana yang dilaporkan}} \times 100\%$$

Persentase penyelesaian peristiwa tindak pidana menyatakan persentase penyelesaian tindak pidana oleh polisi. Suatu tindak

13. *DPT (Diphtheria, Pertussis, Tetanus) is a vaccine to prevent the diphtheria, pertussis, and tetanus disease, given to infants aged 3 months and above, with a shot in the thigh, repeated one month and two months later, so that the complete DPT immunization shots at toddler totaling 3 times (sometimes the time interval between injections can be more than 1 month).*
14. *Reported crime incidence includes all criminal cases reported and received by police office, and all crimes caught by police.*
15. *Crime total refers to the number of criminal cases occurring during a given period.*
16. *Crime clearance rate*

$$= \frac{\text{Number of cleared criminal cases}}{\text{Number of reported criminal cases}} \times 100\%$$

Crime clearance rate refers to percentage of crime clearance by police. A criminal case is categorized as a cleared case by police, if:

1. *All documents are ready to submit or already submitted to justice court;*
2. *in the case of attense that warrants complaint, the complaint was withdraw within a given period state in the law;*
3. *The case was cleared by police based on the principle of*

pidana dinyatakan sebagai kasus yang selesai di tingkat kepolisian, apabila:

1. berkas perkaranya sudah siap untuk diserahkan atau telah diserahkan kepada kejaksaan;
2. dalam hal delik aduan, pengaduannya dicabut dalam tenggang waktu yang telah ditentukan menurut undang-undang;
3. telah diselesaikan oleh kepolisian berdasarkan azas *plichtmatigheid* (kewajiban berdasarkan kewenangan hukum);
4. kasus yang dimaksud tidak termasuk kompetensi kepolisian
5. tersangka meninggal dunia;
6. kasus kadaluwarsa.

17. Bencana Alam adalah peristiwa atau serangkaian peristiwa yang mengancam dan mengganggu kehidupan/penghidupan masyarakat yang disebabkan oleh faktor alam antara lain berupa gempa bumi, tsunami, gunung meletus, banjir, kekeringan, angin topan, dan tanah longsor sehingga mengakibatkan kerugian materi maupun non-materi.
18. Untuk mengukur kemiskinan, BPS menggunakan konsep kemampuan memenuhi kebutuhan dasar (basic needs approach). Dengan pendekatan ini, kemiskinan dipandang

plichtmatigheid (obligation on the basis of law authority);

4. *The case was not the responsibility of police office*
 5. *The suspect died;*
 6. *The case was out of date.*
17. *Natural Disaster is an event or series of events that threaten and disrupt the lives and livelihoods caused by natural factors such as: earthquake, tsunami, volcanic eruption, flood, flash flood, drought, typhoon/cyclone, and landslide so it can lead to result in loss of material and non-material.*
 18. *To measure poverty, BPS-Statistics Indonesia has used the concept of basic needs approach. Therefore, poverty is viewed as economic inability to fulfill food and non-food basic needs which are measured by consumption/expenditure. The method used is calculating poverty line, which consists of two components that are Food Poverty Line (FPL) and Non-Food Poverty Line (NFPL). The poverty line was calculated separately for urban and rural areas.*

sebagai ketidakmampuan dari sisi ekonomi untuk memenuhi kebutuhan dasar makanan dan bukan makanan yang diukur dari sisi pengeluaran. Metode yang digunakan adalah menghitung Garis Kemiskinan (GK), yang terdiri dari dua komponen yaitu Garis Kemiskinan Makanan (GKM) dan Garis Kemiskinan Non-Makanan (GKNM). Penghitungan Garis Kemiskinan dilakukan secara terpisah untuk daerah perkotaan dan perdesaan.

19. Penduduk miskin adalah penduduk yang memiliki rata-rata pengeluaran per kapita per bulan di bawah Garis Kemiskinan.
 20. Garis Kemiskinan Makanan (GKM) merupakan nilai pengeluaran kebutuhan minimum makanan yang disetarakan dengan 2.100 kkalori per kapita per hari. Garis Kemiskinan Non-Makanan (GKNM) adalah kebutuhan minimum untuk perumahan, sandang, pendidikan, kesehatan, dan kebutuhan dasar lainnya.
 21. Indeks Pembangunan Manusia (IPM) menjelaskan bagaimana penduduk dapat mengakses hasil pembangunan dalam memperoleh pendapatan, kesehatan, pendidikan dan sebagainya. IPM diperkenalkan oleh UNDP pada tahun 1990 dan dipublikasikan secara berkala
19. *A person whose expenditure per capita per month is below the poverty line is considered to be poor.*
 20. *The Food Poverty Line refers to the daily minimum requirement of 2,100 kcal per capita per day. The Non-Food Poverty Line refers to the minimum requirement for household necessities for clothing, education, health, and other basic individual needs.*
 21. *The Human Development Index (HDI) explains how people can access development results in obtaining income, health, education and so forth. HDI was introduced by United Nations Development Programme (UNDP) in 1990 and published periodically in the annual report of the Human Development Report. HDI was formed by three basic dimensions: a long and healthy life; knowledge; and a decent standard of living.*

dalam laporan tahunan Human Development Report (HDR). IPM dibentuk oleh 3 (tiga) dimensi dasar: Umur panjang dan hidup sehat; pengetahuan; dan standar hidup layak.

<https://acehselatankab.bps.go.id>

ULASAN**DESCRIPTION****Pendidikan**

Partisipasi sekolah penduduk Kabupaten Aceh Selatan tahun 2020 adalah 79,87 persen. Hal ini berarti dari 100 penduduk usia sekolah (7-24 tahun), 80 orang telah mengenyam pendidikan. Sebesar 19,98 persen sisanya tidak bersekolah lagi atau putus sekolah. Sebanyak 16,82 persen putus sekolah di jenjang Sekolah Menengah Atas/ sederajat; dan 0,4 persen di jenjang Sekolah Dasar/ sederajat.

Apabila dilihat dari daya serap sistem pendidikan terhadap penduduk usia sekolah, sebanyak 99,60 persen anak usia Sekolah Dasar/ sederajat sudah dapat bersekolah tepat waktu. Sekitar 86,84 persen anak usia Sekolah Menengah Pertama/ sederajat dan 75,41 persen anak usia Sekolah Menengah Atas/ sederajat dapat bersekolah tepat waktu.

Kesehatan

Fasilitas kesehatan di Kabupaten Aceh Selatan yang dapat dimanfaatkan diantaranya 1 rumah sakit tipe C dan 24 puskesmas serta 325 posyandu yang tersebar di setiap kecamatan. Sementara itu, tenaga kesehatan yang tersedia di Kabupaten Aceh Selatan diantaranya, 112 dokter, 443 perawat, 277 bidan, 34 tenaga farmasi dan 28 ahli gizi.

Education

School Participation of Aceh Selatan Regency in 2020 was 79,89 percent. This means, out of 100 schoolage population (7-24 years), 80 people have been educated. Amounting to 19,98 percent were no longer attending school or dropping out of school, Which is 16,82 percent of dropouts in the High School level/ equivalent; and 0,4 percent at the primary school level/ equivalent.

When viewed from the absorptive capacity of the education system to the school-age population, as much as 99,60 percent of elementary schoolage children/ equivalent has been able to go to school on time. Approximately 86,84 percent of Junior High School-age children/ equivalent and 75,41 percent of children between High School/ equivalent can go to school on time.

Health

Health facilities in Aceh Selatan Regency that can be used was 1 type C hospital and 24 public health centers and 325 maternal & child health center in every subdistrict. Meanwhile, health personnel in Aceh Selatan Regency are 112 doctor, 443 nursing personnels, 277 midwifery personnels, 34 pharmacy personnels, and 28 nutritionist.

Kasus penyakit terbanyak yang terjadi di Kabupaten Aceh Selatan sepanjang tahun 2020 adalah Diare sebanyak 2595 kasus.

Kemiskinan

Garis Kemiskinan (GK) Kabupaten Aceh Selatan tahun 2020 adalah 405.786 rupiah, meningkat 36.679 rupiah dibanding tahun sebelumnya. Artinya, jumlah minimum rupiah yang dibutuhkan untuk memenuhi kebutuhan pokok minimum makanan setara 2.100 kilo kalori per kapita per hari dan kebutuhan pokok bukan makanan adalah 369.107 rupiah. Dengan demikian, penduduk yang memiliki rata-rata pengeluaran konsumsi per kapita per bulan di bawah garis kemiskinan dikategorikan sebagai penduduk miskin.

Persentase penduduk miskin tahun 2013-2020 mengalami penurunan rata-rata 0,57 persen setiap tahunnya. Persentase penduduk miskin Kabupaten Aceh Selatan tahun 2020 adalah 12,87 persen

Most cases of the disease occurring in Aceh Selatan throughout 2020 are Diare 2595 cases

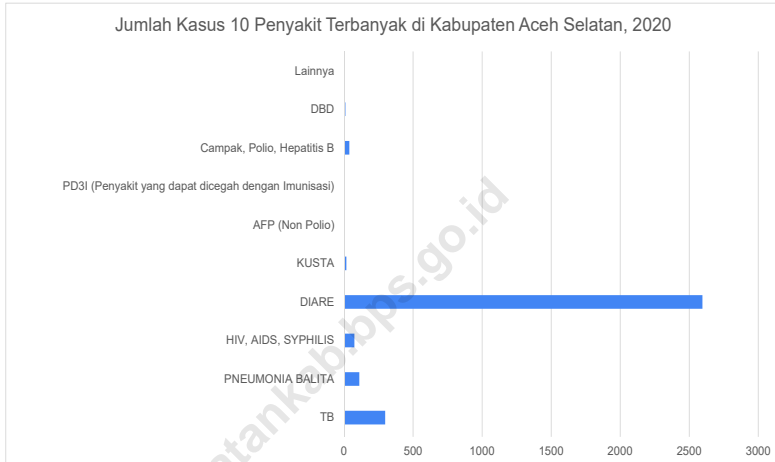
Poverty

Poverty Line (PL) Aceh Selatan Regency in 2020 was 405,786 rupiah, 36,679 rupiah increase over the previous year. That is, the minimum amount of rupiah required to meet minimum basic needs of food equivalent of 2,100 calories per capita per day and nonfood basic needs is 369,107 rupiah. Thus, people who have an average consumption expenditure per capita per month below the poverty line are categorized as poor.

The percentage of poor people in 2013-2020 has decreased an average of 0.57 percent annually. The percentage of poor of Aceh Selatan Regency in 2020 was 12.87 percent.

Gambar 4.1
Figure

Jumlah Kasus 10 Penyakit Terbanyak di Kabupaten Aceh Selatan, 2020
Number of Cases of the 10 Most Diseases in Aceh Selatan Regency, 2020



Sumber/Source: Dinas Kesehatan Kabupaten Aceh Selatan/Aceh Selatan Health Office

Gambar 4.2
Figure

Persentase Tenaga Kesehatan di Kabupaten Aceh Selatan, 2020
Percentage of Medical Personal in Aceh Selatan District, 2020



Sumber/Source: Dinas Kesehatan Kabupaten Aceh Selatan/Aceh Selatan Health Office

4.1 PENDIDIKAN EDUCATION

Tabel 4.1.1 **Jumlah Sekolah, Guru, dan Murid Taman Kanak-Kanak (TK) di Bawah Kementerian Pendidikan dan Kebudayaan Menurut Kecamatan, 2019/2020 dan 2020/2021**
Number of Schools, Teachers, and Pupils in Kindergarten Under The Ministry of Education and Culture by Subdistrict, 2019/2020 and 2020/2021

Kecamatan Subdistrict	Sekolah/Schools					
	Negeri/Public		Swasta/Private		Jumlah/Total	
	2019/2020	2020/2021	2019/2020	2020/2021	2019/2020	2020/2021
(1)	(2)	(3)	(4)	(5)	(6)	(7)
Trumon	-	-	2	2	2	2
Trumon Timur	-	-	5	4	5	4
Trumon Tengah	1	1	3	3	4	4
Bakongan	1	1	1	1	2	2
Bakongan Timur	-	-	2	3	2	3
Kota Bahagia	-	-	3	3	3	3
Kluet Selatan	1	1	9	9	10	10
Kluet Timur	-	-	9	9	9	9
Kluet Utara	1	1	17	17	18	18
Pasie Raja	1	1	13	13	14	14
Kluet Tengah	-	-	5	5	5	5
Tapaktuan	1	1	11	10	12	11
Samadua	1	1	5	5	6	6
Sawang	2	2	6	6	8	8
Meukek	1	1	12	12	13	13
Labuhanhaji	1	1	5	5	6	6
Labuhanhaji Timur	1	1	3	3	4	4
Labuhanhaji Barat	-	-	9	9	9	9
Aceh Selatan	12	12	120	119	132	131

Lanjutan Tabel/Continued Table 4.1.1

Kecamatan Subdistrict	Guru ¹ /Teachers ¹					
	Negeri/Public		Swasta/Private		Jumlah/Total	
	2019/2020	2020/2021	2019/2020	2020/2021	2019/2020	2020/2021
(1)	(8)	(9)	(10)	(11)	(12)	(13)
Trumon	-	-	6	6	6	6
Trumon Timur	-	-	12	15	12	15
Trumon Tengah	6	8	13	13	19	21
Bakongan	7	6	3	3	10	9
Bakongan Timur	-	-	7	11	7	11
Kota Bahagia	-	-	9	9	9	9
Kluet Selatan	6	5	40	41	46	46
Kluet Timur	-	-	50	52	50	52
Kluet Utara	6	6	91	88	97	94
Pasie Raja	9	9	73	72	82	81
Kluet Tengah	-	-	24	25	24	25
Tapaktuan	9	8	64	64	73	72
Samadua	9	10	54	46	63	56
Sawang	20	19	39	42	59	61
Meukek	8	8	58	61	66	69
Labuhanhaji	5	4	23	22	28	26
Labuhanhaji Timur	6	4	7	11	13	15
Labuhanhaji Barat	-	-	43	43	43	43
Aceh Selatan	91	87	616	624	707	711

Lanjutan Tabel/*Continued Table* 4.1.1

Kecamatan Subdistrict	Murid/Students					
	Negeri/Public		Swasta/Private		Jumlah/Total	
	2019/2020	2020/2021	2019/2020	2020/2021	2019/2020	2020/2021
(1)	(14)	(15)	(16)	(17)	(18)	(19)
Trumon	-	-	123	98	123	98
Trumon Timur	-	-	201	167	201	167
Trumon Tengah	91	71	107	117	198	188
Bakongan	123	108	24	34	147	142
Bakongan Timur	-	-	129	128	129	128
Kota Bahagia	-	-	120	132	120	132
Kluet Selatan	59	42	373	350	432	392
Kluet Timur	-	-	343	339	343	339
Kluet Utara	44	46	617	596	661	642
Pasie Raja	76	63	629	577	705	640
Kluet Tengah	-	-	268	229	268	229
Tapaktuan	48	51	536	486	584	537
Samadua	32	33	297	284	329	317
Sawang	226	186	322	285	548	471
Meukek	103	114	583	521	686	635
Labuhanhaji	104	90	252	241	356	331
Labuhanhaji Timur	24	24	78	120	102	144
Labuhanhaji Barat	-	-	481	448	481	448
Aceh Selatan	930	828	5 483	5 152	6 413	5 980

Catatan/Note: ¹ Jumlah guru termasuk kepala sekolah dan guru/*The total of teachers including headmaster and teacher*

Sumber/Source: Kementerian Pendidikan dan Kebudayaan, Data Semester Ganjil/*Ministry of Educations and Culture, Odd Semester Data*

Tabel
Table 4.1.2

**Jumlah Sekolah, Guru, dan Murid Raudatul Athfal (RA)
di Bawah Kementerian Agama Menurut Kecamatan,
2019/2020 dan 2020/2021**
*Number of Schools, Teachers, and Pupils in Raudatul Athfal
(RA) Under The Ministry of Religious Affairs by Subdistrict,
2019/2020 and 2020/2021*

Kecamatan Subdistrict	Sekolah/Schools		Guru/Teachers		Murid/Pupils	
	2019/2020	2020/2021	2019/2020	2020/2021	2019/2020	2020/2021
(1)	(2)	(3)	(4)	(5)	(6)	(7)
Trumon	-	-	-	-	-	-
Trumon Timur	-	-	-	-	-	-
Trumon Tengah	-	-	-	-	-	-
Bakongan	-	-	-	-	-	-
Bakongan Timur	-	-	-	-	-	-
Kota Bahagia	-	-	-	-	-	-
Kluet Selatan	1	1	2	6	6	13
Kluet Timur	-	-	-	-	-	-
Kluet Utara	1	1	9	9	10	64
Pasie Raja	-	-	-	-	-	-
Kluet Tengah	-	-	-	-	-	-
Tapaktuan	2	2	12	17	82	134
Samadua	1	1	7	8	60	82
Sawang	-	-	-	-	-	-
Meukek	-	-	-	-	-	-
Labuhanhaji	-	-	-	-	-	-
Labuhanhaji Timur	-	-	-	-	-	-
Labuhanhaji Barat	-	-	-	-	-	-
Aceh Selatan	5	5	30	40	158	293

Catatan/Note: ...

Sumber/Source: Kementerian Agama, Data Semester Ganjil/Ministry of Religious Affairs, Odd Semester Data

Tabel
Table 4.1.3

**Jumlah Sekolah, Guru, dan Murid Sekolah Dasar (SD)
di Bawah Kementerian Pendidikan dan Kebudayaan
Menurut Kecamatan, 2019/2020 dan 2020/2021**
*Number of Schools, Teachers, and Pupils in Primary Schools
Under The Ministry of Education and Culture by Subdistrict,
2019/2020 and 2020/2021*

Kecamatan Subdistrict	Sekolah/Schools					
	Negeri/Public		Swasta/Private		Jumlah/Total	
	2018/2019	2019/2020	2018/2019	2019/2020	2018/2019	2019/2020
(1)	(2)	(3)	(4)	(5)	(6)	(7)
Trumon	9	9	-	-	9	9
Trumon Timur	9	9	-	-	9	9
Trumon Tengah	6	6	-	-	6	6
Bakongan	5	5	-	-	5	5
Bakongan Timur	7	7	-	-	7	7
Kota Bahagia	9	9	-	-	9	9
Kluet Selatan	10	10	-	-	10	10
Kluet Timur	9	9	-	-	9	9
Kluet Utara	20	20	-	-	20	20
Pasie Raja	13	13	-	-	13	13
Kluet Tengah	8	8	1	1	9	9
Tapaktuan	18	18	-	-	18	18
Samadua	11	11	-	-	11	11
Sawang	14	14	-	-	14	14
Meukek	19	19	2	2	21	21
Labuhanhaji	12	12	-	-	12	12
Labuhanhaji Timur	8	8	-	-	8	8
Labuhanhaji Barat	14	14	1	1	15	15
Aceh Selatan	201	201	4	4	205	205

Lanjutan Tabel/Continued Table 4.1.3

Kecamatan Subdistrict	Guru ¹ /Teachers ¹					
	Negeri/Public		Swasta/Private		Jumlah/Total	
	2019/2020	2020/2021	2019/2020	2020/2021	2019/2020	2020/2021
(1)	(8)	(9)	(10)	(11)	(12)	(13)
Trumon	91	90	-	-	91	90
Trumon Timur	97	102	-	-	97	102
Trumon Tengah	63	69	-	-	63	69
Bakongan	62	63	-	-	62	63
Bakongan Timur	78	77	-	-	78	77
Kota Bahagia	117	125	-	-	117	125
Kluet Selatan	125	130	-	-	125	130
Kluet Timur	117	125	-	-	117	125
Kluet Utara	263	272	-	-	263	272
Pasie Raja	162	171	-	-	162	171
Kluet Tengah	91	97	2	3	93	100
Tapaktuan	200	206	-	-	200	206
Samadua	209	226	-	-	209	226
Sawang	189	203	-	-	189	203
Meukek	256	266	24	28	280	294
Labuhanhaji	153	156	-	-	153	156
Labuhanhaji Timur	99	102	-	-	99	102
Labuhanhaji Barat	172	180	8	7	180	187
Aceh Selatan	2 544	2 660	34	38	2 578	2 698

Lanjutan Tabel/Continued Table 4.1.3

Kecamatan Subdistrict	Murid/Students					
	Negeri/Public		Swasta/Private		Jumlah/Total	
	2019/2020	2020/2021	2019/2020	2020/2021	2019/2020	2020/2021
(1)	(14)	(15)	(16)	(17)	(18)	(19)
Trumon	778	740	-	-	778	740
Trumon Timur	1 146	1 126	-	-	1 146	1 126
Trumon Tengah	758	792	-	-	758	792
Bakongan	624	639	-	-	624	639
Bakongan Timur	708	728	-	-	708	728
Kota Bahagia	820	812	-	-	820	812
Kluet Selatan	887	904	-	-	887	904
Kluet Timur	648	645	-	-	648	645
Kluet Utara	2 282	2 138	-	-	2 282	2 138
Pasie Raja	1 611	1 705	-	-	1 611	1 705
Kluet Tengah	783	797	11	25	794	822
Tapaktuan	1 641	1 566	-	-	1 641	1 566
Samadua	830	816	-	-	830	816
Sawang	1 225	1 234	-	-	1 225	1 234
Meukek	1 539	1 520	304	317	1 843	1 837
Labuhanhaji	1 276	1 259	-	-	1 276	1 259
Labuhanhaji Timur	771	774	-	-	771	774
Labuhanhaji Barat	1 597	1 568	61	94	1 658	1 662
Aceh Selatan	19 924	19 763	376	436	20 300	20 199

Catatan/Note: ¹ Jumlah guru termasuk kepala sekolah dan guru/The total of teachers including headmaster and teacher
 Sumber/Source: Kementerian Pendidikan dan Kebudayaan, Data Semester Ganjil/Ministry of Educations and Culture, Odd Semester Data dan Dinas Pendidikan dan Kebudayaan Kabupaten Aceh Selatan/Education and Culture Department Aceh Selatan Regency

Tabel
Table 4.1.4

Jumlah Sekolah, Guru, dan Murid Madrasah Ibtidaiyah (MI) di Bawah Kementerian Agama Menurut Kecamatan Menurut Kecamatan, 2019/2020 dan 2020/2021
Number of Schools, Teachers, and Pupils in Madrasah Ibtidaiyah (MI) Under The Ministry of Religious Affairs by Subdistrict, 2019/2021 and 2020/2021

Kecamatan Subdistrict	Sekolah/Schools					
	Negeri/Public		Swasta/Private		Jumlah/Total	
	2019/2020	2020/2021	2019/2020	2020/2021	2019/2020	2020/2021
(1)	(2)	(3)	(4)	(5)	(6)	(7)
Trumon	-	-	1	1	1	1
Trumon Timur	-	-	-	-	-	-
Trumon Tengah	-	-	-	-	-	-
Bakongan	-	-	-	-	-	-
Bakongan Timur	-	-	-	-	-	-
Kota Bahagia	-	-	-	-	-	-
Kluet Selatan	4	4	-	-	4	4
Kluet Timur	3	3	-	-	3	3
Kluet Utara	2	2	1	1	3	3
Pasie Raja	1	1	2	3	3	4
Kluet Tengah	-	-	-	-	-	-
Tapaktuan	5	5	-	-	5	5
Samadua	3	5	-	-	3	5
Sawang	3	3	-	-	3	3
Meukek	2	2	1	1	3	3
Labuhanhaji	-	-	1	1	1	1
Labuhanhaji Timur	1	1	-	-	1	1
Labuhanhaji Barat	3	1	3	1	6	2
Aceh Selatan	27	27	9	8	36	35

Lanjutan Tabel/*Continued Table* 4.1.4

Kecamatan Subdistrict	Guru ¹ /Teachers ¹					
	Negeri/Public		Swasta/Private		Jumlah/Total	
	2019/2020	2020/2021	2019/2020	2020/2021	2019/2020	2020/2021
(1)	(8)	(9)	(10)	(11)	(12)	(13)
Trumon	-	-	13	11	13	11
Trumon Timur	-	-	-	-	-	-
Trumon Tengah	-	-	-	-	-	-
Bakongan	-	-	-	-	-	-
Bakongan Timur	-	-	-	-	-	-
Kota Bahagia	-	-	-	-	-	-
Kluet Selatan	54	73	-	-	54	73
Kluet Timur	53	53	-	-	53	53
Kluet Utara	37	38	11	12	48	50
Pasie Raja	11	18	21	37	32	55
Kluet Tengah	-	-	-	-	-	-
Tapaktuan	85	88	-	-	85	88
Samadua	40	89	-	-	40	89
Sawang	52	54	-	-	52	54
Meukek	35	33	18	20	53	53
Labuhanhaji	-	-	13	13	13	13
Labuhanhaji Timur	14	15	-	-	14	15
Labuhanhaji Barat	60	14	36	13	96	27
Aceh Selatan	441	475	112	106	553	581

Lanjutan Tabel/Continued Table 4.1.4

Kecamatan Subdistrict	Murid/Students					
	Negeri/Public		Swasta/Private		Jumlah/Total	
	2019/2020	2020/2021	2019/2020	2020/2021	2019/2020	2020/2021
(1)	(14)	(15)	(16)	(17)	(18)	(19)
Trumon	-	-	65	61	65	61
Trumon Timur	-	-	-	-	-	-
Trumon Tengah	-	-	-	-	-	-
Bakongan	-	-	-	-	-	-
Bakongan Timur	-	-	-	-	-	-
Kota Bahagia	-	-	-	-	-	-
Kluet Selatan	497	512	-	-	497	512
Kluet Timur	399	379	-	-	399	379
Kluet Utara	534	554	47	48	581	602
Pasie Raja	149	147	265	343	414	490
Kluet Tengah	-	-	-	-	-	-
Tapaktuan	817	821	-	-	817	821
Samadua	436	591	-	-	436	591
Sawang	391	408	-	-	391	408
Meukek	203	194	59	53	262	247
Labuhanhaji	-	-	45	44	45	44
Labuhanhaji Timur	75	78	-	-	75	78
Labuhanhaji Barat	277	104	242	101	519	205
Aceh Selatan	3 778	3 788	723	650	4 501	4 438

Catatan/Note: ...

Sumber/Sources: Kementerian Agama, Data Semester Ganjil/Ministry of Religious Affairs, Odd Semester Data

Tabel
Table 4.1.5**Jumlah Sekolah, Guru, dan Murid Sekolah Menengah Pertama (SMP) di Bawah Kementerian Pendidikan dan Kebudayaan Menurut Kecamatan, 2019/2020 dan 2020/2021****Number of Schools, Teachers, and Pupils in Junior High Schools Under The Ministry of Education and Culture by Subdistrict, 2019/2020 and 2020/2021**

Kecamatan Subdistrict	Sekolah/Schools					
	Negeri/Public		Swasta/Private		Jumlah/Total	
	2019/2020	2020/2021	2019/2020	2020/2021	2019/2020	2020/2021
(1)	(2)	(3)	(4)	(5)	(6)	(7)
Trumon	3	3	-	-	3	3
Trumon Timur	3	3	-	-	3	3
Trumon Tengah	1	1	-	-	1	1
Bakongan	1	1	-	-	1	1
Bakongan Timur	1	1	-	-	1	1
Kota Bahagia	2	2	-	-	2	2
Kluet Selatan	2	2	-	-	2	2
Kluet Timur	4	4	-	-	4	4
Kluet Utara	6	6	-	-	6	6
Pasie Raja	3	3	-	-	3	3
Kluet Tengah	4	4	-	-	4	4
Tapaktuan	4	4	1	1	5	5
Samadua	3	3	-	-	3	3
Sawang	3	3	-	-	3	3
Meukek	4	4	2	2	6	6
Labuhanhaji	1	1	2	2	3	3
Labuhanhaji Timur	4	4	1	1	5	5
Labuhanhaji Barat	3	3	-	-	3	3
Aceh Selatan	52	52	6	6	58	58

Lanjutan Tabel/Continued Table 4.1.5

Kecamatan Subdistrict	Guru ¹ /Teachers ¹					
	Negeri/Public		Swasta/Private		Jumlah/Total	
	2019/2020	2020/2021	2019/2020	2020/2021	2019/2020	2020/2021
(1)	(8)	(9)	(10)	(11)	(12)	(13)
Trumon	41	39	-	-	41	39
Trumon Timur	45	47	-	-	45	47
Trumon Tengah	22	27	-	-	22	27
Bakongan	24	28	-	-	24	28
Bakongan Timur	20	22	-	-	20	22
Kota Bahagia	35	39	-	-	35	39
Kluet Selatan	31	31	-	-	31	31
Kluet Timur	64	63	-	-	64	63
Kluet Utara	125	135	-	-	125	135
Pasie Raja	53	63	-	-	53	63
Kluet Tengah	61	64	-	-	61	64
Tapaktuan	78	79	17	19	95	98
Samadua	54	55	-	-	54	55
Sawang	59	60	-	-	59	60
Meukek	65	71	24	26	89	97
Labuhanhaji	31	32	24	23	55	55
Labuhanhaji Timur	51	57	9	11	60	68
Labuhanhaji Barat	67	67	-	-	67	67
Aceh Selatan	926	979	74	79	1 000	1 058

Lanjutan Tabel/Continued Table 4.1.5

Kecamatan Subdistrict	Murid/Students					
	Negeri/Public		Swasta/Private		Jumlah/Total	
	2019/2020	2020/2021	2019/2020	2020/2021	2019/2020	2020/2021
(1)	(14)	(15)	(16)	(17)	(18)	(19)
Trumon	233	274	-	-	233	274
Trumon Timur	404	427	-	-	404	427
Trumon Tengah	328	369	-	-	328	369
Bakongan	258	249	-	-	258	249
Bakongan Timur	185	167	-	-	185	167
Kota Bahagia	438	425	-	-	438	425
Kluet Selatan	174	191	-	-	174	191
Kluet Timur	302	297	-	-	302	297
Kluet Utara	1 043	986	-	-	1 043	986
Pasie Raja	743	708	-	-	743	708
Kluet Tengah	380	365	-	-	380	365
Tapaktuan	724	729	105	122	829	851
Samadua	323	291	-	-	323	291
Sawang	373	368	-	-	373	368
Meukek	550	575	135	139	685	714
Labuhanhaji	369	380	213	197	582	577
Labuhanhaji Timur	424	405	57	38	481	443
Labuhanhaji Barat	728	786	-	-	728	786
Aceh Selatan	7 979	7 992	510	496	8 489	8 488

Catatan/Note: ¹ Jumlah guru termasuk kepala sekolah dan guru/The total of teachers including headmaster and teacher

Sumber/Source: Kementerian Pendidikan dan Kebudayaan, Data Semester Ganjil/Ministry of Educations and Culture, Odd Semester Data

Tabel
Table 4.1.6

Jumlah Sekolah, Guru, dan Murid Madrasah Tsanawiyah (MTs) di Bawah Kementerian Agama Menurut Kecamatan, 2019/2020 dan 2020/2021
Number of Schools, Teachers, and Pupils in Madrasah Tsanawiyah (MTs) Under The Ministry of Religious Affairs by Subdistrict, 2019/2020 and 2020/2021

Kecamatan Subdistrict	Sekolah/Schools					
	Negeri/Public		Swasta/Private		Jumlah/Total	
	2019/2020	2020/2021	2019/2020	2020/2021	2019/2020	2020/2021
(1)	(2)	(3)	(4)	(5)	(6)	(7)
Trumon	-	-	1	-	1	-
Trumon Timur	-	-	-	-	-	-
Trumon Tengah	-	-	1	-	1	-
Bakongan	-	-	1	1	1	1
Bakongan Timur	-	-	-	-	-	-
Kota Bahagia	-	-	-	-	-	-
Kluet Selatan	1	1	2	2	3	3
Kluet Timur	-	-	2	2	2	2
Kluet Utara	-	-	1	1	1	1
Pasie Raja	-	-	2	2	2	2
Kluet Tengah	-	-	-	-	-	-
Tapaktuan	1	1	2	2	3	3
Samadua	1	1	-	-	1	1
Sawang	1	1	-	-	1	1
Meukek	-	-	3	3	3	3
Labuhanhaji	-	-	1	1	1	1
Labuhanhaji Timur	-	-	2	3	2	3
Labuhanhaji Barat	-	-	3	3	3	3
Aceh Selatan	4	4	21	20	25	24

Lanjutan Tabel/*Continued Table* 4.1.6

Kecamatan Subdistrict	Guru ¹ /Teachers ¹					
	Negeri/Public		Swasta/Private		Jumlah/Total	
	2019/2020	2020/2021	2019/2020	2020/2021	2019/2020	2020/2021
(1)	(8)	(9)	(10)	(11)	(12)	(13)
Trumon	-	-	12	-	12	-
Trumon Timur	-	-	-	-	-	-
Trumon Tengah	-	-	9	-	9	-
Bakongan	-	-	22	108	22	108
Bakongan Timur	-	-	-	-	-	-
Kota Bahagia	-	-	-	-	-	-
Kluet Selatan	30	35	23	15	53	50
Kluet Timur	-	-	39	36	39	36
Kluet Utara	-	-	27	26	27	26
Pasie Raja	-	-	39	34	39	34
Kluet Tengah	-	-	-	-	-	-
Tapaktuan	14	19	12	18	26	37
Samadua	39	36	-	-	39	36
Sawang	36	50	-	-	36	50
Meukek	-	-	39	39	39	39
Labuhanhaji	-	-	12	13	12	13
Labuhanhaji Timur	-	-	19	26	19	26
Labuhanhaji Barat	-	-	31	47	31	47
Aceh Selatan	119	140	284	362	403	502

Lanjutan Tabel/Continued Table 4.1.6

Kecamatan Subdistrict	Murid/Students					
	Negeri/Public		Swasta/Private		Jumlah/Total	
	2019/2020	2020/2021	2019/2020	2020/2021	2019/2020	2020/2021
(1)	(14)	(15)	(16)	(17)	(18)	(19)
Trumon	-	-	88	-	88	-
Trumon Timur	-	-	-	-	-	-
Trumon Tengah	-	-	66	-	66	-
Bakongan	-	-	198	251	198	251
Bakongan Timur	-	-	-	-	-	-
Kota Bahagia	-	-	-	-	-	-
Kluet Selatan	240	226	201	154	441	380
Kluet Timur	-	-	171	172	171	172
Kluet Utara	-	-	269	306	269	306
Pasie Raja	-	-	217	168	217	168
Kluet Tengah	-	-	-	-	-	-
Tapaktuan	288	258	98	69	386	327
Samadua	335	360	-	-	335	360
Sawang	367	349	-	-	367	349
Meukek	-	-	297	234	297	234
Labuhanhaji	-	-	80	37	80	37
Labuhanhaji Timur	-	-	146	58	146	58
Labuhanhaji Barat	-	-	314	252	314	252
Aceh Selatan	1 230	1 193	2 145	1 701	3 375	2 894

Catatan/Note: ...

Sumber/Source: Kementerian Agama, Data Semester Ganjil/Ministry of Religious Affairs, Odd Semester Data

Tabel
Table 4.1.7

Jumlah Sekolah, Guru, dan Murid Sekolah Menengah Atas (SMA) di Bawah Kementerian Pendidikan dan Kebudayaan Menurut Kecamatan, 2019/2020 dan 2020/2021
Number of Schools, Teachers, and Pupils in Senior High Schools Under The Ministry of Education and Culture by Subdistrict, 2019/2020 and 2020/2021

Kecamatan Subdistrict	Sekolah/Schools					
	Negeri/Public		Swasta/Private		Jumlah/Total	
	2019/2020	2020/2021	2019/2020	2020/2021	2019/2020	2020/2021
(1)	(2)	(3)	(4)	(5)	(6)	(7)
Trumon	2	2	-	-	2	2
Trumon Timur	1	1	-	-	1	1
Trumon Tengah	1	1	-	-	1	1
Bakongan	1	1	-	-	1	1
Bakongan Timur	1	1	-	-	1	1
Kota Bahagia	1	1	-	-	1	1
Kluet Selatan	1	1	-	-	1	1
Kluet Timur	2	2	1	1	3	3
Kluet Utara	3	3	-	-	3	3
Pasie Raja	2	2	-	-	2	2
Kluet Tengah	1	1	-	-	1	1
Tapaktuan	3	3	-	-	3	3
Samadua	2	2	-	-	2	2
Sawang	1	1	-	-	1	1
Meukek	2	2	2	2	4	4
Labuhanhaji	2	2	1	1	3	3
Labuhanhaji Timur	1	1	1	1	2	2
Labuhanhaji Barat	1	1	-	-	1	1
Aceh Selatan	28	28	5	5	33	33

Lanjutan Tabel/Continued Table 4.1.7

Kecamatan Subdistrict	Guru ¹ /Teachers ¹					
	Negeri/Public		Swasta/Private		Jumlah/Total	
	2019/2020	2020/2021	2019/2020	2020/2021	2019/2020	2020/2021
(1)	(8)	(9)	(10)	(11)	(12)	(13)
Trumon	28	31	-	-	28	31
Trumon Timur	19	20	-	-	19	20
Trumon Tengah	18	16	-	-	18	16
Bakongan	32	32	-	-	32	32
Bakongan Timur	28	28	-	-	28	28
Kota Bahagia	31	31	-	-	31	31
Kluet Selatan	33	32	-	-	33	32
Kluet Timur	37	38	13	15	50	53
Kluet Utara	108	114	-	-	108	114
Pasie Raja	48	57	-	-	48	57
Kluet Tengah	33	32	-	-	33	32
Tapaktuan	94	99	-	-	94	99
Samadua	45	46	-	-	45	46
Sawang	35	36	-	-	35	36
Meukek	71	71	28	30	99	101
Labuhanhaji	51	51	16	16	67	67
Labuhanhaji Timur	27	28	16	17	43	45
Labuhanhaji Barat	27	35	-	-	27	35
Aceh Selatan	765	797	73	78	838	875

Lanjutan Tabel/Continued Table 4.1.7

Kecamatan Subdistrict	Murid/Students					
	Negeri/Public		Swasta/Private		Jumlah/Total	
	2019/2020	2020/2021	2019/2020	2020/2021	2019/2020	2020/2021
(1)	(14)	(15)	(16)	(17)	(18)	(19)
Trumon	186	209	-	-	186	209
Trumon Timur	139	134	-	-	139	134
Trumon Tengah	139	136	-	-	139	136
Bakongan	279	273	-	-	279	273
Bakongan Timur	152	110	-	-	152	110
Kota Bahagia	216	224	-	-	216	224
Kluet Selatan	319	277	-	-	319	277
Kluet Timur	202	190	28	25	230	215
Kluet Utara	883	862	-	-	883	862
Pasie Raja	449	441	-	-	449	441
Kluet Tengah	269	284	-	-	269	284
Tapaktuan	999	911	-	-	999	911
Samadua	259	277	-	-	259	277
Sawang	461	424	-	-	461	424
Meukek	601	556	187	168	788	724
Labuhanhaji	502	470	78	86	580	556
Labuhanhaji Timur	209	207	204	153	413	360
Labuhanhaji Barat	395	431	-	-	395	431
Aceh Selatan	6 659	6 416	497	432	7 156	6 848

Catatan/Note: ¹ Jumlah guru termasuk kepala sekolah dan guru/The total of teachers including headmaster and teacher

Sumber/Source: Kementerian Pendidikan dan Kebudayaan, Data Semester Ganjil/Ministry of Educations and Culture, Odd Semester Data

Tabel
Table 4.1.8

Jumlah Sekolah, Guru, dan Murid Sekolah Menengah Kejuruan (SMK) di Bawah Kementerian Pendidikan dan Kebudayaan Menurut Kecamatan, 2019/2020 dan 2020/2021
Number of Schools, Teachers, and Pupils in Vocational High Schools Under The Ministry of Education and Culture by Subdistrict, 2019/2020 and 2020/2021

Kecamatan Subdistrict	Sekolah/Schools					
	Negeri/Public		Swasta/Private		Jumlah/Total	
	2019/2020	2020/2021	2019/2020	2020/2021	2019/2020	2020/2021
(1)	(2)	(3)	(4)	(5)	(6)	(7)
Trumon	-	-	-	-	-	-
Trumon Timur	1	1	-	-	1	1
Trumon Tengah	-	-	-	-	-	-
Bakongan	-	-	-	-	-	-
Bakongan Timur	-	-	-	-	-	-
Kota Bahagia	-	-	1	1	1	1
Kluet Selatan	1	1	-	-	1	1
Kluet Timur	1	1	-	-	1	1
Kluet Utara	-	-	-	-	-	-
Pasie Raja	1	1	-	-	1	1
Kluet Tengah	-	-	-	-	-	-
Tapaktuan	1	1	-	-	1	1
Samadua	1	1	-	-	1	1
Sawang	1	1	-	-	1	1
Meukek	1	1	-	-	1	1
Labuhanhaji	1	1	-	-	1	1
Labuhanhaji Timur	1	1	-	-	1	1
Labuhanhaji Barat	-	-	-	-	-	-
Aceh Selatan	10	10	1	1	11	11

Lanjutan Tabel/Continued Table 4.1.8

Kecamatan Subdistrict	Guru ¹ /Teachers ¹					
	Negeri/Public		Swasta/Private		Jumlah/Total	
	2019/2020	2020/2021	2019/2020	2020/2021	2019/2020	2020/2021
(1)	(8)	(9)	(10)	(11)	(12)	(13)
Trumon	-	-	-	-	-	-
Trumon Timur	25	22	-	-	25	22
Trumon Tengah	-	-	-	-	-	-
Bakongan	-	-	-	-	-	-
Bakongan Timur	-	-	-	-	-	-
Kota Bahagia	-	-	10	11	10	11
Kluet Selatan	23	25	-	-	23	25
Kluet Timur	12	17	-	-	12	17
Kluet Utara	-	-	-	-	-	-
Pasie Raja	26	27	-	-	26	27
Kluet Tengah	-	-	-	-	-	-
Tapaktuan	33	32	-	-	33	32
Samadua	29	32	-	-	29	32
Sawang	21	21	-	-	21	21
Meukek	22	22	-	-	22	22
Labuhanhaji	39	39	-	-	39	39
Labuhanhaji Timur	20	17	-	-	20	17
Labuhanhaji Barat	-	-	-	-	-	-
Aceh Selatan	250	254	10	11	260	265

Lanjutan Tabel/Continued Table 4.1.8

Kecamatan Subdistrict	Murid/Students					
	Negeri/Public		Swasta/Private		Jumlah/Total	
	2019/2020	2020/2021	2019/2020	2020/2021	2019/2020	2020/2021
(1)	(14)	(15)	(16)	(17)	(18)	(19)
Trumon	-	-	-	-	-	-
Trumon Timur	118	112	-	-	118	112
Trumon Tengah	-	-	-	-	-	-
Bakongan	-	-	-	-	-	-
Bakongan Timur	-	-	-	-	-	-
Kota Bahagia	-	-	71	111	71	111
Kluet Selatan	193	200	-	-	193	200
Kluet Timur	41	33	-	-	41	33
Kluet Utara	-	-	-	-	-	-
Pasie Raja	166	137	-	-	166	137
Kluet Tengah	-	-	-	-	-	-
Tapaktuan	244	248	-	-	244	248
Samadua	79	84	-	-	79	84
Sawang	90	41	-	-	90	41
Meukek	215	198	-	-	215	198
Labuhanhaji	312	311	-	-	312	311
Labuhanhaji Timur	61	71	-	-	61	71
Labuhanhaji Barat	-	-	-	-	-	-
Aceh Selatan	1 519	1 435	71	111	1 590	1 546

Catatan/Note: ¹ Guru yang mengajar di 2 sekolah atau lebih dihitung di masing-masing sekolah/The teacher who taught in two schools or more counted in every school

² Jumlah guru termasuk kepala sekolah dan guru/The total of teachers including headmaster and teacher

Sumber/Source: Kementerian Pendidikan dan Kebudayaan, Data Semester Ganjil/Ministry of Educations and Culture, Odd Semester Data

Tabel
Table 4.1.9

**Jumlah Sekolah, Guru, dan Murid Madrasah Aliyah (MA)
di Bawah Kementerian Agama Menurut Kecamatan,
2019/2020 dan 2020/2021**
*Number of Schools, Teachers, and Pupils in Madrasah Aliyah
(MA) Under the Ministry of Religious Affairs by Subdistrict,
2019/2020 and 2020/2021*

Kecamatan Subdistrict	Sekolah/Schools					
	Negeri/Public		Swasta/Private		Jumlah/Total	
	2019/2020	2020/2021	2019/2020	2020/2021	2019/2020	2020/2021
(1)	(2)	(3)	(4)	(5)	(6)	(7)
Trumon	-	-	-	-	-	-
Trumon Timur	-	-	-	-	-	-
Trumon Tengah	-	-	-	-	-	-
Bakongan	-	-	1	1	1	1
Bakongan Timur	-	-	-	-	-	-
Kota Bahagia	-	-	-	-	-	-
Kluet Selatan	1	1	1	1	2	2
Kluet Timur	-	-	-	-	-	-
Kluet Utara	1	1	-	-	1	1
Pasie Raja	-	-	1	1	1	1
Kluet Tengah	-	-	-	-	-	-
Tapaktuan	1	1	1	1	2	2
Samadua	-	-	-	-	-	-
Sawang	1	1	-	-	1	1
Meukek	-	-	2	2	2	2
Labuhanhaji	-	-	-	-	-	-
Labuhanhaji Timur	-	-	1	1	1	1
Labuhanhaji Barat	-	-	2	2	2	2
Aceh Selatan	4	4	9	9	13	13

Lanjutan Tabel/Continued Table 4.1.9

Kecamatan Subdistrict	Guru ¹ /Teachers ¹					
	Negeri/Public		Swasta/Private		Jumlah/Total	
	2019/2020	2020/2021	2019/2020	2020/2021	2019/2020	2020/2021
(1)	(8)	(9)	(10)	(11)	(12)	(13)
Trumon	-	-	-	-	-	-
Trumon Timur	-	-	-	-	-	-
Trumon Tengah	-	-	-	-	-	-
Bakongan	-	-	21	17	21	17
Bakongan Timur	-	-	-	-	-	-
Kota Bahagia	-	-	-	-	-	-
Kluet Selatan	31	25	24	25	55	50
Kluet Timur	-	-	-	-	-	-
Kluet Utara	35	41	-	-	35	41
Pasie Raja	-	-	20	20	20	20
Kluet Tengah	-	-	-	-	-	-
Tapaktuan	28	35	11	11	39	46
Samadua	-	-	-	-	-	-
Sawang	20	31	-	-	20	31
Meukek	-	-	27	34	27	34
Labuhanhaji	-	-	-	-	-	-
Labuhanhaji Timur	-	-	14	14	14	14
Labuhanhaji Barat	-	-	36	37	36	37
Aceh Selatan	114	132	153	158	267	290

Lanjutan Tabel/*Continued Table* 4.1.9

Kecamatan Subdistrict	Murid/Students					
	Negeri/Public		Swasta/Private		Jumlah/Total	
	2019/2020	2020/2021	2019/2020	2020/2021	2019/2020	2020/2021
(1)	(14)	(15)	(16)	(17)	(18)	(19)
Trumon	-	-	-	-	-	-
Trumon Timur	-	-	-	-	-	-
Trumon Tengah	-	-	-	-	-	-
Bakongan	-	-	326	359	326	359
Bakongan Timur	-	-	-	-	-	-
Kota Bahagia	-	-	-	-	-	-
Kluet Selatan	154	127	50	40	204	167
Kluet Timur	-	-	-	-	-	-
Kluet Utara	275	279	-	-	275	279
Pasie Raja	-	-	115	112	115	112
Kluet Tengah	-	-	-	-	-	-
Tapaktuan	388	413	60	62	448	475
Samadua	-	-	-	-	-	-
Sawang	159	172	-	-	159	172
Meukek	-	-	108	78	108	78
Labuhanhaji	-	-	-	-	-	-
Labuhanhaji Timur	-	-	65	60	65	60
Labuhanhaji Barat	-	-	233	211	233	211
Aceh Selatan	976	991	957	922	1933	1913

Catatan/Note: ...

Sumber/Source: Kementerian Agama, Data Semester Ganjil/Ministry of Religious Affairs, Odd Semester Data

Tabel 4.1.10 Jumlah Desa¹/Kelurahan yang Memiliki Fasilitas Sekolah Menurut Kecamatan dan Tingkat Pendidikan, 2014–2019
Number of Villages¹ Having Educational Facilities by Subdistrict and Educational Level, 2014–2019

Kecamatan Subdistrict	SD Primary School		
	2014	2018	2019
(1)	(2)	(3)	(4)
Trumon	8	8	8
Trumon Timur	7	7	8
Trumon Tengah	6	6	6
Bakongan	4	4	4
Bakongan Timur	6	6	6
Kota Bahagia	9	9	9
Kluet Selatan	11	10	10
Kluet Timur	9	9	9
Kluet Utara	21	20	20
Pasie Raja	13	14	17
Kluet Tengah	8	8	8
Tapaktuan	15	15	15
Samadua	15	15	14
Sawang	14	14	14
Meukek	16	16	17
Labuhanhaji	10	10	10
Labuhanhaji Timur	8	8	8
Labuhanhaji Barat	11	11	11
Aceh Selatan	191	190	194

Lanjutan Tabel/*Continued Table* 4.1.10

Kecamatan <i>Subdistrict</i>	SMP <i>Junior High School</i>		
	2014	2018	2019
(1)	(5)	(6)	(7)
Trumon	4	5	4
Trumon Timur	2	3	3
Trumon Tengah	2	2	2
Bakongan	1	1	1
Bakongan Timur	1	1	1
Kota Bahagia	2	3	3
Kluet Selatan	4	4	4
Kluet Timur	5	6	6
Kluet Utara	8	7	10
Pasie Raja	5	5	5
Kluet Tengah	2	5	6
Tapaktuan	4	4	6
Samadua	3	4	4
Sawang	4	4	5
Meukek	6	7	9
Labuhanhaji	4	3	4
Labuhanhaji Timur	4	6	6
Labuhanhaji Barat	7	5	5
Aceh Selatan	68	75	84

Lanjutan Tabel/*Continued Table 4.1.10*

Kecamatan Subdistrict	SMA Senior High School		
	2014	2018	2019
(1)	(8)	(9)	(10)
Trumon	1	2	2
Trumon Timur	1	1	1
Trumon Tengah	0	1	1
Bakongan	1	1	1
Bakongan Timur	1	1	1
Kota Bahagia	0	1	1
Kluet Selatan	2	2	3
Kluet Timur	1	2	3
Kluet Utara	4	4	4
Pasie Raja	2	3	3
Kluet Tengah	1	1	1
Tapaktuan	5	4	5
Samadua	0	2	2
Sawang	2	2	2
Meukek	2	3	4
Labuhanhaji	3	3	3
Labuhanhaji Timur	2	3	3
Labuhanhaji Barat	2	1	2
Aceh Selatan	30	37	42

Lanjutan Tabel/*Continued Table* 4.1.10

Kecamatan <i>Subdistrict</i>	SMK <i>Vocational School</i>		
	2018	2019	2020
(1)	(11)	(12)	(13)
Trumon	0	0	0
Trumon Timur	1	1	1
Trumon Tengah	0	0	0
Bakongan	0	0	0
Bakongan Timur	0	0	0
Kota Bahagia	1	1	1
Kluet Selatan	1	1	1
Kluet Timur	1	1	1
Kluet Utara	0	0	0
Pasie Raja	0	1	1
Kluet Tengah	0	0	0
Tapaktuan	1	1	1
Samadua	2	1	1
Sawang	1	1	1
Meukek	1	1	1
Labuhanhaji	1	1	1
Labuhanhaji Timur	1	1	1
Labuhanhaji Barat	0	0	0
Aceh Selatan	11	11	11

Lanjutan Tabel/Continued Table 4.1.10

Kecamatan Subdistrict	Perguruan Tinggi University		
	2014	2018	2019
(1)	(14)	(15)	(16)
Trumon	0	0	0
Trumon Timur	0	0	0
Trumon Tengah	0	0	0
Bakongan	0	0	0
Bakongan Timur	0	0	0
Kota Bahagia	0	0	0
Kluet Selatan	0	0	0
Kluet Timur	0	0	0
Kluet Utara	0	0	0
Pasie Raja	0	0	0
Kluet Tengah	0	0	0
Tapaktuan	2	3	2
Samadua	0	0	0
Sawang	0	0	0
Meukek	0	0	0
Labuhanhaji	0	0	0
Labuhanhaji Timur	0	0	0
Labuhanhaji Barat	0	0	0
Aceh Selatan	2	3	2

Catatan/Note: ¹ Desa pada tabel ini termasuk Unit Permukiman Transmigrasi (UPT) yang masih dibina oleh kementerian terkait dan nagari di Kabupaten/Kota Sumatera Barat/Villages in this table include Transmigration Settlement Unit which is still fostered by the relevant ministries and the nagari in the Province of Sumatera Barat

Sumber/Source: BPS, Pendataan Potensi Desa (Podes)/ BPS—Statistics Indonesia, Village Potential Data Collection

Tabel
Table 4.1.11

Persentase Penduduk Usia 7–24 Tahun Menurut Jenis Kelamin, Kelompok Umur Sekolah, dan Partisipasi Sekolah di Kabupaten Aceh Selatan, 2020
Percentage of Population Aged 7-24 Years by Sex, Age Group, and School Participation in Aceh Selatan Regency, 2020

Jenis Kelamin dan Kelompok Umur Sekolah <i>Sex and School Age Group</i>	Partisipasi Sekolah/School Participation		
	Tidak/Belum Pernah Sekolah <i>Not/Never Attending School</i>	Masih Sekolah <i>Attending School</i>	Tidak Sekolah Lagi <i>Not Attending School Anymore</i>
(1)	(2)	(3)	(4)
Laki-laki/Male			
7-12	0.00	100.00	0.00
13-15	1.13	96.54	2.32
16-18	0.00	89.00	11.00
19-24	0.32	41.68	58.01
7-24	0,3	82,56	17,14
Perempuan/Female			
7-12	0.00	99.15	0.85
13-15	0.00	100.00	0.00
16-18	0.00	78.69	21.31
19-24	0.00	30.42	69.58
7-24	0.00	77.08	22.92
Laki-laki + Perempuan / Male + Female			
7-12	0.00	99.60	0.40
13-15	0.60	98.16	1.24
16-18	0.00	83.18	16.82
19-24	0.16	36.03	63.81
7-24	0.15	79.87	19.98

Catatan/Note: ...

Sumber/Source: Badan Pusat Statistik Kabupaten Aceh Selatan/BPS-Statistics of Aceh Selatan Regency

Tabel
Table 4.1.12**Angka Partisipasi Murni (APM) dan Angka Partisipasi Kasar (APK) Menurut Jenjang Pendidikan di Kabupaten Aceh Selatan, 2020**
Net Enrolment Rate and Gross Enrolment Rate by Educational Level in Aceh Selatan Regency, 2020

Jenjang Pendidikan Educational Level	APM Net Enrollment Rate	APK Gross Enrollment Rate
(1)	(2)	(3)
SD/MI Elementary School	99,60	107,81
SMP/MTs Junior High School	86,84	97,83
SMA/SMK/MA Senior High School	75,41	128,11

Catatan/Note: ...

Sumber/Source: Badan Pusat Statistik Kabupaten Aceh Selatan/BPS-Statistics of Aceh Selatan Regency

4.2 KESEHATAN HEALTH

Tabel
Table 4.2.1 **Jumlah Desa¹/Kelurahan Yang Memiliki Sarana Kesehatan Menurut Kecamatan, 2018–2020**
Number of Villages¹ Having Health Facilities by Subdistrict, 2018–2020

Kecamatan Subdistrict	Rumah Sakit Hospital		
	2018	2019	2020
(1)	(2)	(3)	(4)
Trumon	–	–	–
Trumon Timur	–	–	–
Trumon Tengah	–	–	–
Bakongan	–	–	–
Bakongan Timur	–	–	–
Kota Bahagia	–	–	–
Kluet Selatan	–	–	–
Kluet Timur	–	–	–
Kluet Utara	–	–	–
Pasie Raja	–	–	–
Kluet Tengah	–	–	–
Tapaktuan	1	1	1
Samadua	–	–	–
Sawang	–	–	–
Meukek	–	–	–
Labuhanhaji	–	–	–
Labuhanhaji Timur	–	–	–
Labuhanhaji Barat	–	–	–
Aceh Selatan	1	1	1

Lanjutan Tabel/*Continued Table* 4.2.1

Kecamatan <i>Subdistrict</i>	Rumah Sakit Bersalin <i>Maternity Hospital</i>		
	2018	2019	2020
(1)	(5)	(6)	(7)
Trumon	–	–	–
Trumon Timur	–	–	–
Trumon Tengah	–	–	–
Bakongan	–	–	–
Bakongan Timur	–	–	–
Kota Bahagia	–	–	–
Kluet Selatan	–	–	–
Kluet Timur	–	–	–
Kluet Utara	–	–	–
Pasie Raja	–	–	–
Kluet Tengah	–	–	–
Tapaktuan	–	–	–
Samadua	–	–	–
Sawang	–	–	–
Meukek	–	–	–
Labuhanhaji	–	–	–
Labuhanhaji Timur	–	–	–
Labuhanhaji Barat	–	–	–
Aceh Selatan	–	–	–

Lanjutan Tabel/*Continued Table* 4.2.1

Kecamatan <i>Subdistrict</i>	Poliklinik <i>Polyclinic</i>		
	2018	2019	2020
(1)	(8)	(9)	(10)
Trumon	–	–	–
Trumon Timur	–	–	–
Trumon Tengah	–	–	–
Bakongan	–	–	–
Bakongan Timur	–	–	–
Kota Bahagia	–	–	–
Kluet Selatan	–	–	–
Kluet Timur	–	–	–
Kluet Utara	–	1	1
Pasie Raja	1	2	2
Kluet Tengah	–	–	–
Tapaktuan	2	1	1
Samadua	–	–	–
Sawang	–	–	–
Meukek	1	–	–
Labuhanhaji	1	1	1
Labuhanhaji Timur	–	–	–
Labuhanhaji Barat	–	–	–
Aceh Selatan	5	5	5

Lanjutan Tabel/*Continued Table* 4.2.1

Kecamatan <i>Subdistrict</i>	Puskesmas <i>Public Health Center</i>		
	2018	2019	2020
(1)	(11)	(12)	(13)
Trumon	2	2	2
Trumon Timur	1	2	1
Trumon Tengah	1	1	1
Bakongan	1	1	1
Bakongan Timur	1	1	1
Kota Bahagia	1	1	1
Kluet Selatan	1	1	1
Kluet Timur	2	3	2
Kluet Utara	3	3	3
Pasie Raja	3	2	2
Kluet Tengah	1	1	1
Tapaktuan	2	3	2
Samadua	2	1	2
Sawang	1	1	1
Meukek	2	3	2
Labuhanhaji	1	1	1
Labuhanhaji Timur	1	1	1
Labuhanhaji Barat	1	2	2
Aceh Selatan	27	30	27

Lanjutan Tabel/*Continued Table* 4.2.1

Kecamatan <i>Subdistrict</i>	Puskesmas Pembantu <i>Subsidiary of Public Health Center</i>		
	2018	2019	2020
(1)	(14)	(15)	(16)
Trumon	8	5	5
Trumon Timur	2	3	4
Trumon Tengah	–	1	2
Bakongan	1	1	–
Bakongan Timur	2	1	1
Kota Bahagia	3	3	–
Kluet Selatan	3	4	4
Kluet Timur	4	2	2
Kluet Utara	6	5	3
Pasie Raja	5	11	7
Kluet Tengah	2	–	–
Tapaktuan	3	3	3
Samadua	6	4	3
Sawang	5	6	6
Meukek	6	8	8
Labuhanhaji	–	1	–
Labuhanhaji Timur	2	2	–
Labuhanhaji Barat	6	4	4
Aceh Selatan	64	64	52

Lanjutan Tabel/*Continued Table* 4.2.1

Kecamatan Subdistrict	Apotek Pharmacy		
	2018	2019	2020
(1)	(17)	(18)	(19)
Trumon	–	–	–
Trumon Timur	–	–	–
Trumon Tengah	1	1	1
Bakongan	3	2	2
Bakongan Timur	–	–	–
Kota Bahagia	1	–	1
Kluet Selatan	3	3	3
Kluet Timur	–	–	–
Kluet Utara	1	2	2
Pasie Raja	3	1	2
Kluet Tengah	1	–	–
Tapaktuan	6	5	5
Samadua	4	2	2
Sawang	1	1	1
Meukek	5	6	6
Labuhanhaji	1	1	3
Labuhanhaji Timur	–	–	–
Labuhanhaji Barat	–	–	–
Aceh Selatan	30	24	28

Catatan/Note: ¹ Desa pada tabel ini termasuk Unit Permukiman Transmigrasi (UPT) yang masih dibina oleh kementerian terkait dan nagari di Kabupaten/Kota Sumatera Barat/*Villages in this table include Transmigration Settlement Unit which is still fostered by the relevant ministries and the nagari in the Province of Sumatera Barat*

Sumber/Source: BPS, Pendataan Potensi Desa (Podes)/BPS-Statistics Indonesia, *Village Potential Data Collecting*

Tabel
Table 4.2.2**Jumlah Tenaga Kesehatan Menurut Kecamatan, 2020**
Number of Medical Personnel by Subdistrict, 2020

Kecamatan Subdistrict	Dokter Doctor	Perawat Nurse	Bidan Midwife	Farmasi Pharma- ceutical	Ahli Gizi Nutritionist
(1)	(2)	(3)	(4)	(5)	(6)
Trumon	3	10	8	1	1
Trumon Timur	2	5	7	1	1
Trumon Tengah	2	8	6	0	1
Bakongan	2	12	5	0	0
Bakongan Timur	3	10	8	1	1
Kota Bahagia	3	4	5	1	1
Kluet Selatan	4	3	9	0	1
Kluet Timur	3	13	13	2	2
Kluet Utara	8	21	26	3	7
Pasie Raja	5	17	15	1	1
Kluet Tengah	1	8	5	1	2
Tapaktuan	49	254	63	17	4
Samadua	5	16	16	0	0
Sawang	2	8	18	1	0
Meukek	9	24	24	1	3
Labuhanhaji	3	12	16	2	1
Labuhanhaji Timur	4	6	14	1	0
Labuhanhaji Barat	4	12	19	1	2
Aceh Selatan	112	443	277	34	28

Catatan/Note: ...

Sumber/Source: Dinas Kesehatan Kabupaten Aceh Selatan/Aceh Selatan Health Office

Tabel 4.2.3 **Jumlah Kasus 10 Penyakit Terbanyak di Kabupaten Aceh Selatan, 2020**
Table **Number of Cases of the 10 Most Diseases in Aceh Selatan Regency, 2020**

Jenis Penyakit <i>The Type of Diseases</i>	Jumlah Kasus <i>Number of Cases</i>
(1)	(2)
TB	298
PNEUMONIA BALITA	110
HIV, AIDS, SYPHILIS	75
DIARE	2 595
KUSTA	17
AFP (Non Polio)	0
PD3I (Penyakit yang dapat dicegah dengan Imunisasi)	0
Campak, Polio, Hepatitis B	38
DBD	10
Lainnya	0

Catatan/Note: ...

Sumber/Source: Dinas Kesehatan Kabupaten Aceh Selatan/Aceh Selatan Health Office

Tabel
Table 4.2.4

Jumlah Rumah Sakit Umum, Rumah Sakit Khusus, Rumah Sakit/Rumah Bersalin, Puskesmas, Klinik/Balai Kesehatan, Posyandu, dan Polindes Menurut Kecamatan, 2019 dan 2020
Number of General Hospital, Special Hospital, Maternity Hospital and Public Health Center, Medical Clinic, Integrated Service Post, Village maternity Cottage by Subdistrict, 2019 and 2020

Kecamatan Subdistrict	Rumah Sakit Umum General Hospital		Rumah Sakit Khusus Special Hospital	
	2019	2020	2019	2020
(1)	(2)	(3)	(4)	(5)
Trumon	0	0	0	0
Trumon Timur	0	0	0	0
Trumon Tengah	0	0	0	0
Bakongan	0	0	0	0
Bakongan Timur	0	0	0	0
Kota Bahagia	0	0	0	0
Kluet Selatan	0	0	0	0
Kluet Timur	0	0	0	0
Kluet Utara	0	0	0	0
Pasie Raja	0	0	0	0
Kluet Tengah	0	0	0	0
Tapaktuan	1	1	0	0
Samadua	0	0	0	0
Sawang	0	0	0	0
Meukek	0	0	0	0
Labuhanhaji	0	0	0	0
Labuhanhaji Timur	0	0	0	0
Labuhanhaji Barat	0	0	0	0
Aceh Selatan	1	1	0	0

Lanjutan Tabel/Continued Table 4.2.4

Kecamatan Subdistrict	Rumah Sakit Bersalin/ Rumah Bersalin Maternity Hospital		Puskesmas Public Health Center	
	2019	2020	2019	2020
(1)	(6)	(7)	(8)	(9)
Trumon	-	0	1	1
Trumon Timur	1	1	1	1
Trumon Tengah	2	2	1	1
Bakongan	4	4	1	1
Bakongan Timur	2	1	1	1
Kota Bahagia	-	0	1	1
Kluet Selatan	-	0	1	1
Kluet Timur	3	4	2	2
Kluet Utara	2	2	3	3
Pasie Raja	2	2	2	2
Kluet Tengah	2	3	1	1
Tapaktuan	5	5	2	2
Samadua	2	2	1	1
Sawang	4	4	1	1
Meukek	5	6	2	2
Labuhanhaji	7	8	1	1
Labuhanhaji Timur	3	3	1	1
Labuhanhaji Barat	1	1	1	1
Aceh Selatan	45	48	24	24

Lanjutan Tabel/*Continued Table* 4.2.4

Kecamatan Subdistrict	Klinik/Balai Kesehatan Medical Clinic		Posyandu Integrated Service Post		Polindes Village Maternity Cottage	
	2019	2020	2019	2020	2019	2020
(1)	(10)	(11)	(12)	(13)	(14)	(15)
Trumon	-	0	14	14	3	3
Trumon Timur	-	0	15	15	2	4
Trumon Tengah	-	0	12	12	4	2
Bakongan	-	0	7	7	0	0
Bakongan Timur	-	0	8	12	2	2
Kota Bahagia	-	0	12	8	3	3
Kluet Selatan	-	0	19	19	4	4
Kluet Timur	-	0	13	12	2	2
Kluet Utara	-	0	33	33	4	4
Pasie Raja	-	0	24	24	5	5
Kluet Tengah	-	0	13	13	2	2
Tapaktuan	1	1	21	21	3	3
Samadua	-	0	32	32	4	4
Sawang	-	0	21	21	5	6
Meukek	-	0	25	25	5	5
Labuhanhaji	1	1	20	20	0	0
Labuhanhaji Timur	-	0	14	14	3	3
Labuhanhaji Barat	-	0	23	23	5	5
Aceh Selatan	2	2	326	325	56	57

Catatan/Note: ...

Sumber/Source: Dinas Kesehatan Kabupaten Aceh Selatan/Aceh Selatan Health Office

Tabel
Table 4.2.5**Jumlah Sarana Posyandu dan Jumlah Kunjungan Bayi dengan Kartu Menuju Sehat (KMS) di Kabupaten Aceh Selatan, 2020**
Total Posyandu Facilities and Baby Visit by Baby Health Card in Aceh Selatan Regency, 2020

Kecamatan Subdistrict	Posyandu Aktif Active Posyandu	Kader Aktif Active Participant	Jumlah Kunjungan dengan KMS Total Visits	
			Bayi Infant	Balita Toddler
(1)	(2)	(3)	(4)	(5)
Trumon	14	70	128	658
Trumon Timur	15	75	125	902
Trumon Tengah	12	60	76	591
Bakongan	7	35	67	415
Bakongan Timur	8	40	105	564
Kota Bahagia	12	60	109	625
Kluet Selatan	19	95	170	1109
Kluet Timur	12	60	157	805
Kluet Utara	33	160	442	1963
Pasie Raja	24	120	324	1623
Kluet Tengah	13	65	134	658
Tapaktuan	21	105	433	1689
Samadua	32	160	234	1252
Sawang	21	105	249	1271
Meukek	25	125	343	1621
Labuhanhaji	20	100	202	963
Labuhanhaji Timur	14	70	130	739
Labuhanhaji Barat	23	115	309	1370
Aceh Selatan	325	1 620	3 737	18 818

Catatan/Note: ...

Sumber/Source: Dinas Kesehatan Kabupaten Aceh Selatan/Aceh Selatan Health Office

Tabel
Table 4.2.6**Jumlah Persalinan, Bayi Lahir Hidup dan Lahir Mati di
Kabupaten Aceh Selatan, 2020**
*Childbirths, Live Birth and Stillbirth in Aceh Selatan
Regency, 2020*

Kecamatan <i>Subdistrict</i>	Jumlah Persalinan <i>Childbirths</i>	Jumlah Bayi/ <i>Babies</i>	
		Lahir Hidup <i>Live Birth</i>	Lahir Mati <i>Stillbirth</i>
(1)	(2)	(3)	(4)
Trumon	82	92	3
Trumon Timur	204	204	0
Trumon Tengah	94	95	0
Bakongan	81	82	1
Bakongan Timur	114	114	1
Kota Bahagia	112	109	3
Kluet Selatan	246	245	3
Kluet Timur	197	198	2
Kluet Utara	417	421	3
Pasie Raja	336	333	6
Kluet Tengah	115	116	2
Tapaktuan	344	343	3
Samadua	283	285	1
Sawang	258	254	4
Meukek	364	359	6
Labuhanhaji	216	208	6
Labuhanhaji Timur	181	179	2
Labuhanhaji Barat	311	314	1
Aceh Selatan	3 955	3 951	47

Catatan/*Note*: ...Sumber/*Source*: Dinas Kesehatan Kabupaten Aceh Selatan/Aceh Selatan Health Office

Tabel 4.2.7 Jumlah Kematian Bayi Umur 0-1 Tahun Menurut Kecamatan di Kabupaten Aceh Selatan, 2020
Number of Infant Mortality by Subdistrict in Aceh Selatan Regency, 2020

Kecamatan Subdistrict	Kematian Bayi 0-1 Tahun Infant Mortality
(1)	(2)
Trumon	0
Trumon Timur	1
Trumon Tengah	0
Bakongan	5
Bakongan Timur	0
Kota Bahagia	0
Kluet Selatan	2
Kluet Timur	3
Kluet Utara	12
Pasie Raja	4
Kluet Tengah	2
Tapaktuan	4
Samadua	6
Sawang	5
Meukek	6
Labuhanhaji	5
Labuhanhaji Timur	1
Labuhanhaji Barat	1
Aceh Selatan	57

Catatan/Note: ...

Sumber/Source: Dinas Kesehatan Kabupaten Aceh Selatan/Aceh Selatan Health Office

Tabel
Table 4.2.8**Jumlah Kematian Ibu Menurut Kecamatan di Kabupaten Aceh Selatan, 2020**
Number of Maternal Mortality by Subdistrict in Aceh Selatan Regency, 2020

Kecamatan Subdistrict	Kematian Ibu/Maternal Mortality			
	Kehamilan Pregnancy	Persalinan Childbirth	Nifas Childbed	Maternal
(1)	(2)	(3)	(4)	(5)
Trumon	0	1	0	1
Trumon Timur	0	0	0	0
Trumon Tengah	0	0	1	1
Bakongan	0	0	0	0
Bakongan Timur	0	0	0	0
Kota Bahagia	0	0	0	0
Kluet Selatan	0	0	0	0
Kluet Timur	0	0	0	0
Kluet Utara	2	0	0	2
Pasie Raja	0	0	0	0
Kluet Tengah	0	0	0	0
Tapaktuan	1	2	0	3
Samadua	1	0	1	2
Sawang	0	0	0	0
Meukek	0	0	1	1
Labuhanhaji	0	0	0	0
Labuhanhaji Timur	0	0	0	0
Labuhanhaji Barat	0	0	0	0
Aceh Selatan	4	3	3	10

Catatan/Note: ...

Sumber/Source: Dinas Kesehatan Kabupaten Aceh Selatan/Aceh Selatan Health Office

Tabel
Table 4.2.9**Jumlah Bayi yang telah Diimunisasi Menurut Jenis Imunisasi di Kabupaten Aceh Selatan, 2020**
Number of Babies Who Had Immunization by Type of Immunization in Aceh Selatan Regency, 2020

Kecamatan Subdistrict	Puskesmas Public Health Center	Imunisasi Immunization			Imunisasi Dasar Lengkap
		DPT-HB3/ DPT-HB- Hib3	Polio 4a	Campak	
(1)	(2)	(4)	(5)	(6)	(7)
Trumon	Trumon	67	59	64	60
Trumon Timur	Krueng Luas	18	14	28	17
Trumon Tengah	Ladang Rimba	55	55	60	60
Bakongan	Bakongan	34	34	25	25
Bakongan Timur	Seubadeh	31	23	9	5
Kota Bahagia	Bukit Gadeng	48	45	25	18
Kluet Selatan	Kluet Selatan	121	112	142	142
Kluet Timur	Kluet Timur	86	86	64	64
	Durian Kawan	49	47	76	76
Kluet Utara	Kluet Utara	23	25	28	29
	Kuala Ba'u	61	64	73	65
	Kampung Paya	72	99	73	61
Pasie Raja	Ladang Tuha	51	66	138	86
	Uj. Padang Rasian	30	32	26	22
Kluet Tengah	Manggamat	43	103	43	21
Tapaktuan	Tapaktuan	70	64	88	88
	Lhok Bengkuang	167	167	200	200
Samadua	Samadua	102	91	143	143
Sawang	Sawang	151	151	113	113

Lanjutan Tabel/*Continued Table* 4.2.9

Kecamatan <i>Subdistrict</i>	Puskesmas <i>Public Health Center</i>	Imunisasi <i>Immunization</i>			Imunisasi Dasar Lengkap
		DPT-HB3/ DPT-HB- Hib3	Polio 4a	Campak	
(1)	(2)	(4)	(5)	(6)	(7)
Meukek	Meukek	130	131	180	154
	Drinjalo	120	102	132	132
Labuhanhaji	Labuhanhaji	220	220	229	229
Labuhanhaji Timur	Peulumat	147	147	153	152
Labuhanhaji Barat	Blang Kejeren	221	273	242	242
Aceh Selatan		2116	2210	2354	2204

Catatan/*Note*: ...Sumber/*Source*: Dinas Kesehatan Kabupaten Aceh Selatan/Aceh Selatan Health Office

Tabel 4.2.10 Jumlah Tenaga Kesehatan Menurut Jenis Keterampilan/Keahlian dan Status Pegawai di BLUD RSUD dr. H. Yuliddin Away, 2020
Number of Medical Personnel by Type of Skill and Employees Status in BLUD RSUD dr. H. Yuliddin Away, 2020

Jenis Keahlian/Keterampilan	Status Pegawai		Jumlah Total
	PNS	Pegawai Tidak Tetap	
(1)	(2)	(3)	(4)
Medis			
Dokter Umum
Dokter Gigi
Dokter Ahli Penyakit Dalam
Dokter Ahli Anak
Dokter Ahli Observasi & Gynecology (OBGYN)
Dokter Ahli Bedah
Dokter Ahli Radiologi
Dokter Ahli Patologi Klinik
Dokter Ahli Rehabilitasi Medik
Dokter Ahli Jiwa
Dokter Ahli Mata
Dokter Ahli THT
Dokter Ahli Kulit dan Kelamin
Dokter Ahli Kardiologi
Dokter Ahli Paru-Paru
Dokter Ahli Saraf
Dokter Ahli Bedah Saraf
Dokter Ahli Patologi Anatomi
Dokter Ahli Patologi Forensik
Dokter Ahli Ortopedi
Dokter Ahli Onkologi
Sub Total

Lanjutan Tabel/*Continued Table* 4.2.10

Jenis Keahlian/Keterampilan	Statua Pegawai		Jumlah Total
	PNS	Pegawai Tidak Tetap	
(1)	(2)	(3)	(4)
Para Medis Non Perawatan			
Apoteker
Psikologis
SKM non Dokter
Ahli Fisika Medik
Ahli Instalasi Medik
Sarjana Gizi
AKNES (Penata Anestesi)
APRO (Penata Rongen)
Radiografer
AKZI (Gizi/Nutrisionis)
AAK (Analisis Kesehatan)
AKFIS (Fisioterapi)
ATEM (Elektro Medik)
AOP (Optik Prostatik)
Sarjana Farmasi
Asisten Apoteker
Pengatur Gizi
Pengatur Teknik Gizi
Sub Total
Total

Catatan/Note: ...

Sumber/Source: KBLUD RSUD dr. H. Yuliddin Away/dr. H. Yuliddin Away Hospital

Tabel
Table 4.2.11**Aktivitas Hari Buka Poliklinik-Poliklinik pada RSUD dr. H. Yuliddin Away, 2020**
Activity of Polyclinics at dr. H. Yuliddin Away Hospital, 2020

Poliklinik Polyclinic	Jumlah Hari Buka Total Open Days	Jumlah Kunjungan Total Visits	Rata-Rata Kunjungan/Hari Average Visits/Days
(1)	(2)	(3)	(4)
Poliklinik Penyakit Dalam Pria
Poliklinik Gigi
Poliklinik Penyakit Dalam Wanita
Poliklinik Bedah
Poliklinik OBGYN
Poliklinik Anak
Poliklinik THT
Poliklinik Mata
Poliklinik Kulit dan Kelamin
Poliklinik Jiwa
Poliklinik Bedah Saraf
Poliklinik Paru
Syaraf
Fisioterapi
IGD
Laboratorium
Radiologi
Hemodialisa
Jumlah/Total

Catatan/Note: ...

Sumber/Source: KBLUD RSUD dr. H. Yuliddin Away/dr. H. Yuliddin Away Hospital

Tabel
Table 4.2.12

Jumlah Klinik Keluarga Berencana (KKB) dan Pos Pelayanan Keluarga Berencana Desa (PPKBD) Menurut Kecamatan di Kabupaten Aceh Selatan, 2020
Number of Family Planning Clinics and Village Family Planning Service Units by Subdistrict in Aceh Selatan Regency, 2020

Kecamatan subdistrict	KKB Family Planning Clinics	PPKBD Village Family Planning Service Units	Sub PPKBD Village Family Planning Service Sub Units
(1)	(2)	(3)	(4)
Trumon	1	12	24
Trumon Timur	1	14	19
Trumon Tengah	1	10	17
Bakongan	1	7	14
Bakongan Timur	1	7	14
Kota Bahagia	1	10	20
Kluet Selatan	1	17	34
Kluet Timur	2	9	20
Kluet Utara	1	13	26
Pasie Raja	3	21	40
Kluet Tengah	2	21	44
Tapaktuan	5	16	40
Samadua	1	28	56
Sawang	1	15	30
Meukek	1	23	46
Labuhanhaji	1	16	30
Labuhanhaji Timur	1	12	20
Labuhanhaji Barat	1	15	26
Aceh Selatan	26	266	520

Catatan/Note: ...

Sumber/Sources: Dinas P3AKB Kabupaten Aceh Selatan/P3AKB Office of Aceh Selatan

Tabel 4.2.13 Jumlah Pasangan Usia Subur dan Peserta KB Aktif Menurut Kecamatan di Kabupaten Aceh Selatan, 2020
Number of Eligible Couples and Family Planning Participants by Subdistrict in Aceh Selatan Regency, 2020

Kecamatan Subdistrict	Jumlah PUS Eligible Couples	Peserta KB Aktif Family Planning Paticipants			
		IUD	MOW	MOP	Kondom Condom
(1)	(2)	(3)	(4)	(5)	(6)
Trumon	979	0	0	0	26
Trumon Timur	1 270	5	5	0	0
Trumon Tengah	1 706	0	0	0	36
Bakongan	686	4	24	0	18
Bakongan Timur	815	6	28	0	11
Kota Bahagia	1 258	10	23	0	8
Kluet Selatan	2 230	179	87	1	6
Kluet Timur	1 791	54	32	0	7
Kluet Utara	1 583	179	38	0	87
Pasie Raja	4 093	46	102	0	49
Kluet Tengah	2 208	25	58	0	44
Tapaktuan	2 768	104	137	0	81
Samadua	2 060	25	42	0	29
Sawang	2 286	51	47	0	10
Meukek	2 816	56	73	0	62
Labuhanhaji	1 788	47	61	0	6
Labuhanhaji Timur	1 376	31	25	0	5
Labuhanhaji Barat	2 488	28	28	0	9
Aceh Selatan	34 201	850	810	1	494

Lanjutan Tabel/*Continued Table* 4.2.13

Kecamatan <i>Subdistrict</i>	Peserta KB Aktif <i>Family Planning Participants</i>			Jumlah <i>Total</i>
	Implan <i>Implants</i>	Suntikan <i>Injection</i>	Pil <i>Pill</i>	
(1)	(7)	(8)	(9)	(10)
Trumon	17	417	225	659
Trumon Timur	15	551	63	629
Trumon Tengah	0	927	412	1 339
Bakongan	5	414	125	544
Bakongan Timur	4	587	20	611
Kota Bahagia	58	633	122	813
Kluet Selatan	90	1 051	196	1 337
Kluet Timur	54	886	144	1 084
Kluet Utara	198	536	110	844
Pasie Raja	49	1 906	201	2 156
Kluet Tengah	45	1 049	65	1 159
Tapaktuan	87	1 162	426	1 675
Samadua	89	892	83	1 064
Sawang	59	1 159	60	1 268
Meukek	92	1 497	128	1 717
Labuhanhaji	37	789	78	904
Labuhanhaji Timur	29	646	147	822
Labuhanhaji Barat	42	1 536	91	1 669
Aceh Selatan	960	16 638	1 729	20 294

Catatan/*Note*: ...Sumber/*Source*: Dinas P3AKB Kabupaten Aceh Selatan/P3AKB Office of Aceh Selatan

Tabel 4.2.14 Jumlah Perlanggan BPJS menurut Kelas di Kabupaten Aceh Selatan, 2020
Table *Number of Customer of BPJS by Class in Aceh Selatan Regency, 2020*

Kecamatan Subdistrict	Kelas Class			Jumlah Total
	I	II	III	
(1)	(2)	(3)	(4)	(5)
Trumon	295	354	5 806	6 455
Trumon Timur	349	380	5 347	6 076
Trumon Tengah	142	353	8 879	9 374
Bakongan	875	347	4 780	6 002
Bakongan Timur	338	196	6 800	7 334
Kota Bahagia	143	139	6 918	7 200
Kluet Selatan	1 107	599	13 428	15 134
Kluet Timur	499	282	7 755	8 536
Kluet Utara	1 911	1 042	23 459	26 412
Pasie Raja	1 090	1 166	16 764	19 020
Kluet Tengah	426	280	8 089	8 795
Tapaktuan	5 023	3 333	14 422	22 778
Samadua	3 273	1 164	12 928	17 365
Sawang	1 595	857	14 230	16 682
Meukek	1 581	620	19 710	21 911
Labuhanhaji	1 565	642	11 832	14 039
Labuhanhaji Timur	606	334	17 307	18 247
Labuhanhaji Barat	355	226	7 885	8 466
Aceh Selatan	21 173	12 314	206 339	239 826

Catatan/Note: ...

Sumber/Source: Badan Penyelenggara Jaminan Sosial (BPJS) Kesehatan

Tabel
Table 4.2.15**Jumlah Pelanggan BPJS menurut jenis kelamin per kecamatan di Kabupaten Aceh Selatan, 2020**
Number of customer of BPJS by Sex and Subdistrict in Aceh Selatan Regency, 2020

Kecamatan Subdistrict	Jenis Kelamin Sex		Jumlah Total
	Laki Laki Male	Perempuan Female	
(1)	(2)	(3)	(4)
Trumon	3 290	3 165	6 455
Trumon Timur	3 129	2 947	6 076
Trumon Tengah	4 769	4 605	9 374
Bakongan	3 005	2 997	6 002
Bakongan Timur	3 755	3 579	7 334
Kota Bahagia	3 613	3 587	7 200
Kluet Selatan	7 607	7 527	15 134
Kluet Timur	4 256	4 280	8 536
Kluet Utara	13 392	13 020	26 412
Pasie Raja	9 673	9 347	19 020
Kluet Tengah	4 536	4 259	8 795
Tapaktuan	11 255	11 523	22 778
Samadua	8 638	8 727	17 365
Sawang	8 432	8 250	16 682
Meukek	11 085	10 826	21 911
Labuhanhaji	7 097	6 942	14 039
Labuhanhaji Timur	9 194	9 053	18 247
Labuhanhaji Barat	4 312	4 154	8 466
Aceh Selatan	121 038	118 788	239 826

Catatan/Note: ...

Sumber/Source: Badan Penyelenggara Jaminan Sosial (BPJS) Kesehatan

4.3 AGAMA DAN SOSIAL LAINNYA RELIGION AND OTHER SOCIAL AFFAIRS

Tabel 4.3.1 Jumlah Penduduk Menurut Kecamatan dan Agama yang Dianut di Kabupaten Aceh Selatan, 2020
Table 4.3.1 Population by Subdistrict and Religion in Aceh Selatan Regency, 2020

Kecamatan Subdistrict	Islam	Protestan Protestant	Katolik Catholic	Hindu	Budha Buddha	Lainnya Others
(1)	(2)	(3)	(4)	(5)	(6)	(7)
Trumon	6 068	25	1	0	0	0
Trumon Timur	8 749	3	5	0	0	0
Trumon Tengah	6 718	6	0	0	0	0
Bakongan	5 436	17	0	0	0	0
Bakongan Timur	6 324	1	0	0	0	0
Kota Bahagia	7 212	0	0	0	0	0
Kluet Selatan	14 541	9	0	0	0	0
Kluet Timur	10 750	0	0	0	0	0
Kluet Utara	25 763	1	0	0	0	0
Pasie Raja	18 445	37	9	0	0	0
Kluet Tengah	7 660	0	0	0	0	0
Tapaktuan	23 235	62	12	1	100	0
Samadua	16 621	0	0	0	0	0
Sawang	16 178	7	0	0	0	0
Meukek	21 452	1	0	0	0	0
Labuhanhaji	13 621	0	0	0	0	0
Labuhanhaji Timur	10 245	4	0	0	0	0
Labuhanhaji Barat	18 007	0	0	0	0	0
Aceh Selatan	237 025	173	27	1	100	0

Catatan/Note: ...

Sumber/Source: Dinas Kependudukan dan Pencatatan Sipil Kabupaten Aceh Selatan/Population and Civil Registration Office of Aceh Selatan Regency

Tabel
Table 4.3.2**Jumlah Tempat Peribadatan Menurut Kecamatan di
Kabupaten Aceh Selatan, 2020**
*Number of Places of Worship by Subdistrict and Religion in
Aceh Selatan Regency, 2020*

Kecamatan Subdistrict	Masjid Mosque	Mushola Pray Room	Gereja Protestan Protestant Church	Gereja Katholik Catholic Church	Pura Temple	Vihara
(1)	(2)	(3)	(4)	(5)	(6)	(7)
Trumon
Trumon Timur
Trumon Tengah
Bakongan
Bakongan Timur
Kota Bahagia
Kluet Selatan
Kluet Timur
Kluet Utara
Pasie Raja
Kluet Tengah
Tapaktuan
Samadua
Sawang
Meukek
Labuhanhaji
Labuhanhaji Timur
Labuhanhaji Barat
Aceh Selatan

Catatan/Note: ...

Sumber/Source: Kantor Kementerian Agama Kabupaten Aceh Selatan /Ministry of Religious Affairs of Aceh Selatan Regency

Tabel 4.3.3 **Jumlah Desa¹/Kelurahan yang Mengalami Bencana Alam² Menurut Kecamatan, 2011– 2018**
Table 4.3.3 **Number of Villages¹ that Had Natural Disaster² by Subdistrict, 2011– 2018**

Kecamatan Subdistrict	Banjir/Flood		
	2011	2014	2018
(1)	(2)	(3)	(4)
Trumon	4	5	6
Trumon Timur	3	6	7
Trumon Tengah	4	10	7
Bakongan	1	5	4
Bakongan Timur	4	4	3
Kota Bahagia	5	10	8
Kluet Selatan	16	17	14
Kluet Timur	7	9	9
Kluet Utara	16	17	17
Pasie Raja	14	15	11
Kluet Tengah	13	13	11
Tapaktuan	6	5	10
Samadua	9	0	23
Sawang	6	0	14
Meukek	1	2	19
Labuhanhaji	7	9	12
Labuhanhaji Timur	5	5	3
Labuhanhaji Barat	12	8	13
Aceh Selatan	133	140	191

Lanjutan Tabel/*Continued Table* 4.3.3

Kecamatan Subdistrict	Gempa Bumi/ <i>Earthquake</i>		
	2011	2014	2018
(1)	(5)	(6)	(7)
Trumon	0	0	5
Trumon Timur	0	1	0
Trumon Tengah	0	0	2
Bakongan	0	1	0
Bakongan Timur	0	0	0
Kota Bahagia	1	0	1
Kluet Selatan	0	1	1
Kluet Timur	0	3	0
Kluet Utara	6	0	4
Pasie Raja	0	0	0
Kluet Tengah	13	4	2
Tapaktuan	0	0	4
Samadua	5	0	11
Sawang	0	0	6
Meukek	0	0	6
Labuhanhaji	0	0	15
Labuhanhaji Timur	0	0	0
Labuhanhaji Barat	0	0	0
Aceh Selatan	25	10	57

Lanjutan Tabel/Continued Table 4.3.3

Kecamatan Subdistrict	Tanah Longsor/Landslide		
	2011	2014	2018
(1)	(8)	(9)	(10)
Trumon	0	0	2
Trumon Timur	0	0	0
Trumon Tengah	0	0	3
Bakongan	0	0	0
Bakongan Timur	0	0	0
Kota Bahagia	0	2	0
Kluet Selatan	0	0	0
Kluet Timur	0	2	1
Kluet Utara	0	0	2
Pasie Raja	0	1	6
Kluet Tengah	8	7	3
Tapaktuan	2	3	4
Samadua	2	0	3
Sawang	1	0	7
Meukek	0	0	6
Labuhanhaji	1	1	2
Labuhanhaji Timur	2	1	3
Labuhanhaji Barat	0	0	1
Aceh Selatan	16	17	43

Catatan/Note: ¹ Desa pada tabel ini termasuk Unit Permukiman Transmigrasi (UPT) yang masih dibina oleh kementerian terkait dan nagari di Kabupaten/Kota Sumatera Barat/Villages in this table are included in Transmigration Settlement Unit which is still fostered by the relevant ministries and the nagari in the Province of Sumatera Barat

² Terjadi dalam tiga tahun terakhir sampai dengan saat pencacahan/Occured during the last three years by the time of enumeration

Sumber/Source: BPS, Pendataan Potensi Desa (Podes)/BPS-Statistics Indonesia, Village Potential Data Collecting

Tabel
Table 4.3.4

**Jumlah Jamaah Haji Menurut Kecamatan dan Jenis Kelamin
di Kabupaten Aceh Selatan, 2020**
*Number of Pilgrims by Subdistrict and Sex in Aceh Selatan
Regency, 2020*

Kecamatan Subdistrict	Jumlah Jamaah Haji/Number of Pilgrims		
	Laki-laki Male	Perempuan Female	Jumlah Total
(1)	(2)	(3)	(4)
Trumon
Trumon Timur
Trumon Tengah
Bakongan
Bakongan Timur
Kota Bahagia
Kluet Selatan
Kluet Timur
Kluet Utara
Pasie Raja
Kluet Tengah
Tapaktuan
Samadua
Sawang
Meukek
Labuhanhaji
Labuhanhaji Timur
Labuhanhaji Barat
Aceh Selatan

Catatan/Note: ...

Sumber/Source: Kantor Kementerian Agama Kabupaten Aceh Selatan /Ministry of Religious Affairs of Aceh Selatan Regency

Tabel
Table 4.3.5**Nikah, Talak dan Cerai Menurut Kecamatan di Aceh Selatan, 2020**
Number of Marriages and Divorces by Subdistrict in Aceh Selatan, 2020

Kecamatan Subdistrict	Nikah Marriages
(1)	(2)
Trumon	...
Trumon Timur	...
Trumon Tengah	...
Bakongan	...
Bakongan Timur	...
Kota Bahagia	...
Kluet Selatan	...
Kluet Timur	...
Kluet Utara	...
Pasie Raja	...
Kluet Tengah	...
Tapaktuan	...
Samadua	...
Sawang	...
Meukek	...
Labuhanhaji	...
Labuhanhaji Timur	...
Labuhanhaji Barat	...
Aceh Selatan	...

Catatan/Note: ...

Sumber/Source: Kantor Kementerian Agama Kabupaten Aceh Selatan /Ministry of Religious Affairs of Aceh Selatan Regency

Lanjutan Tabel/*Continued Table* 4.3.5

Kecamatan <i>Subdistrict</i>	Talak dan Cerai/ <i>Divorces</i>		
	Cerai Talak <i>Divorce by Talak</i>	Cerai Gugat <i>Divorce by Petition</i>	Jumlah <i>Total</i>
(1)	(3)	(4)	(5)
Trumon
Trumon Timur
Trumon Tengah
Bakongan
Bakongan Timur
Kota Bahagia
Kluet Selatan
Kluet Timur
Kluet Utara
Pasie Raja
Kluet Tengah
Tapaktuan
Samadua
Sawang
Meukek
Labuhanhaji
Labuhanhaji Timur
Labuhanhaji Barat
Aceh Selatan

Catatan/*Note*: ...Sumber/*Source*: Mahkamah Syar'iyah Tapaktuan/Tapaktuan Sharia Court

Tabel 4.3.6 Jumlah Kejadian Bencana Alam Menurut Kecamatan di Kabupaten Aceh Selatan, 2020
Table *Number of Natural Disaster Events by Subdistrict in Aceh Selatan Regency, 2020*

Kecamatan Subdistrict	Gempa Bumi Earthquake	Letusan Gunung Api Volcanic Eruption	Tsunami Tsunami	Tanah Longsor Landslide	Banjir Floods	Banjir Bandang Falsh Floods
(1)	(2)	(3)	(4)	(5)	(6)	(7)
Trumon						
Trumon Timur						
Trumon Tengah						
Bakongan						
Bakongan Timur						
Kota Bahagia						
Kluet Selatan						
Kluet Timur						
Kluet Utara						
Pasie Raja						
Kluet Tengah						
Tapaktuan						
Samadua						
Sawang						
Meukek						
Labuhanhaji						
Labuhanhaji Timur						
Labuhanhaji Barat						
Aceh Selatan						

Lanjutan Tabel/*Continued Table 4.3.6*

Kecamatan <i>Subdistrict</i>	Kekeringan <i>Drought</i>	Kebakaran Hutan dan Lahan <i>Forest and Land Fires</i>	Angin Puting Beliung <i>Tornado</i>	Gelombang Pasang <i>Tidal Wave</i>	Abrasi <i>Abration</i>
(1)	(8)	(9)	(10)	(11)	(12)
Trumon					
Trumon Timur					
Trumon Tengah					
Bakongan					
Bakongan Timur					
Kota Bahagia					
Kluet Selatan					
Kluet Timur					
Kluet Utara					
Pasie Raja					
Kluet Tengah					
Tapaktuan					
Samadua					
Sawang					
Meukek					
Labuhanhaji					
Labuhanhaji Timur					
Labuhanhaji Barat					
Aceh Selatan					

Catatan/*Note:* ...Sumber/*Source:* Badan Penanggulangan Bencana Daerah

Tabel 4.3.7 Jumlah Korban Manusia yang diakibatkan Bencana Alam Menurut Kecamatan di Kabupaten Aceh Selatan, 2020
Table Number of Victims Due to Natural Disaster by Subdistrict in Aceh Selatan Regency, 2020

Kecamatan Subdistrict	Gempa Bumi Earthquake		
	Meninggal dan Hilang Fatality and Missing	Luka-Luka Casualty	Terdampak dan Mengungsi Affected and Evacuated
(1)	(2)	(3)	(4)
Trumon	0	0	0
Trumon Timur	0	0	0
Trumon Tengah	0	0	0
Bakongan	0	0	0
Bakongan Timur	0	0	0
Kota Bahagia	0	0	0
Kluet Selatan	0	0	0
Kluet Timur	0	0	0
Kluet Utara	0	0	0
Pasie Raja	0	0	0
Kluet Tengah	0	0	0
Tapaktuan	0	0	0
Samadua	0	0	0
Sawang	0	0	0
Meukek	0	0	0
Labuhanhaji	0	0	0
Labuhanhaji Timur	0	0	0
Labuhanhaji Barat	0	0	0
Aceh Selatan	0	0	0

Lanjutan Tabel/*Continued Table 4.3.7*

Kecamatan <i>Subdistrict</i>	Letusan Gunung Api <i>Volcanic Eruption</i>		
	Meninggal dan Hilang <i>Fatality and Missing</i>	Luka-Luka <i>Casualty</i>	Terdampak dan Mengungsi <i>Affected and Evacuated</i>
(1)	(5)	(6)	(7)
Trumon	0	0	0
Trumon Timur	0	0	0
Trumon Tengah	0	0	0
Bakongan	0	0	0
Bakongan Timur	0	0	0
Kota Bahagia	0	0	0
Kluet Selatan	0	0	0
Kluet Timur	0	0	0
Kluet Utara	0	0	0
Pasie Raja	0	0	0
Kluet Tengah	0	0	0
Tapaktuan	0	0	0
Samadua	0	0	0
Sawang	0	0	0
Meukek	0	0	0
Labuhanhaji	0	0	0
Labuhanhaji Timur	0	0	0
Labuhanhaji Barat	0	0	0
Aceh Selatan	0	0	0

Lanjutan Tabel/Continued Table 4.3.7

Kecamatan Subdistrict	Tsunami Tsunami		
	Meninggal dan Hilang Fatality and Missing	Luka-Luka Casualty	Terdampak dan Mengungsi Affected and Evacuated
(1)	(8)	(9)	(10)
Trumon	0	0	0
Trumon Timur	0	0	0
Trumon Tengah	0	0	0
Bakongan	0	0	0
Bakongan Timur	0	0	0
Kota Bahagia	0	0	0
Kluet Selatan	0	0	0
Kluet Timur	0	0	0
Kluet Utara	0	0	0
Pasie Raja	0	0	0
Kluet Tengah	0	0	0
Tapaktuan	0	0	0
Samadua	0	0	0
Sawang	0	0	0
Meukek	0	0	0
Labuhanhaji	0	0	0
Labuhanhaji Timur	0	0	0
Labuhanhaji Barat	0	0	0
Aceh Selatan	0	0	0

Lanjutan Tabel/*Continued Table* 4.3.7

Kecamatan <i>Subdistrict</i>	Tanah Longsor <i>Landslide</i>		
	Meninggal dan Hilang <i>Fatality and Missing</i>	Luka-Luka <i>Casualty</i>	Terdampak dan Mengungsi <i>Affected and Evacuated</i>
(1)	(11)	(12)	(12)
Trumon	0	0	0
Trumon Timur	0	0	0
Trumon Tengah	0	0	0
Bakongan	0	0	0
Bakongan Timur	0	0	0
Kota Bahagia	0	0	0
Kluet Selatan	0	0	0
Kluet Timur	0	0	0
Kluet Utara	0	0	0
Pasie Raja	0	0	0
Kluet Tengah	0	0	0
Tapaktuan	0	0	0
Samadua	0	0	0
Sawang	0	0	0
Meukek	0	0	0
Labuhanhaji	0	0	0
Labuhanhaji Timur	0	0	0
Labuhanhaji Barat	0	0	0
Aceh Selatan	0	0	0

Lanjutan Tabel/Continued Table 4.3.7

Kecamatan Subdistrict	Banjir Floods		
	Meninggal dan Hilang Fatality and Missing	Luka-Luka Casualty	Terdampak dan Mengungsi Affected and Evacuated
(1)	(14)	(15)	(16)
Trumon	0	0	0
Trumon Timur	0	0	86
Trumon Tengah	0	0	32
Bakongan	0	0	0
Bakongan Timur	0	0	0
Kota Bahagia	0	0	0
Kluet Selatan	0	0	0
Kluet Timur	0	0	0
Kluet Utara	0	0	0
Pasie Raja	0	0	0
Kluet Tengah	0	0	0
Tapaktuan	0	0	0
Samadua	0	0	0
Sawang	0	0	0
Meukek	0	0	299
Labuhanhaji	0	0	0
Labuhanhaji Timur	0	0	0
Labuhanhaji Barat	0	0	0
Aceh Selatan	0	0	417

Lanjutan Tabel/*Continued Table* 4.3.7

Kecamatan <i>Subdistrict</i>	Banjir Bandang <i>Flash Floods</i>		
	Meninggal dan Hilang <i>Fatality and Missing</i>	Luka-Luka <i>Casualty</i>	Terdampak dan Mengungsi <i>Affected and Evacuated</i>
(1)	(17)	(18)	(19)
Trumon	0	0	0
Trumon Timur	0	0	0
Trumon Tengah	0	0	0
Bakongan	0	0	0
Bakongan Timur	0	0	0
Kota Bahagia	0	0	0
Kluet Selatan	0	0	0
Kluet Timur	0	0	0
Kluet Utara	0	0	0
Pasie Raja	0	0	0
Kluet Tengah	0	0	0
Tapaktuan	0	0	0
Samadua	0	0	0
Sawang	0	0	0
Meukek	0	0	0
Labuhanhaji	0	0	0
Labuhanhaji Timur	0	0	0
Labuhanhaji Barat	0	0	0
Aceh Selatan	0	0	0

Lanjutan Tabel/Continued Table 4.3.7

Kecamatan Subdistrict	Kekeringan Drought		
	Meninggal dan Hilang Fatality and Missing	Luka-Luka Casualty	Terdampak dan Mengungsi Affected and Evacuated
(1)	(20)	(21)	(22)
Trumon	0	0	0
Trumon Timur	0	0	0
Trumon Tengah	0	0	0
Bakongan	0	0	0
Bakongan Timur	0	0	0
Kota Bahagia	0	0	0
Kluet Selatan	0	0	0
Kluet Timur	0	0	0
Kluet Utara	0	0	0
Pasie Raja	0	0	0
Kluet Tengah	0	0	0
Tapaktuan	0	0	0
Samadua	0	0	0
Sawang	0	0	0
Meukek	0	0	0
Labuhanhaji	0	0	0
Labuhanhaji Timur	0	0	0
Labuhanhaji Barat	0	0	0
Aceh Selatan	0	0	0

Lanjutan Tabel/Continued Table 4.3.7

Kecamatan <i>Subdistrict</i>	Kebakaran Hutan dan Lahan <i>Forest and Land Fires</i>		
	Meninggal dan Hilang <i>Fatality and Missing</i>	Luka-Luka <i>Casualty</i>	Terdampak dan Mengungsi <i>Affected and Evacuated</i>
(1)	(23)	(24)	(25)
Trumon	0	0	0
Trumon Timur	0	0	0
Trumon Tengah	0	0	0
Bakongan	0	0	0
Bakongan Timur	0	0	0
Kota Bahagia	0	0	0
Kluet Selatan	0	0	0
Kluet Timur	0	0	0
Kluet Utara	0	0	0
Pasie Raja	0	0	0
Kluet Tengah	0	0	0
Tapaktuan	0	0	0
Samadua	0	0	0
Sawang	0	0	0
Meukek	0	0	0
Labuhanhaji	0	0	0
Labuhanhaji Timur	0	0	0
Labuhanhaji Barat	0	0	0
Aceh Selatan	0	0	0

Lanjutan Tabel/Continued Table 4.3.7

Kecamatan <i>Subdistrict</i>	Angin Puting Beliung <i>Tornado</i>		
	Meninggal dan Hilang <i>Fatality and Missing</i>	Luka-Luka <i>Casualty</i>	Terdampak dan Mengungsi <i>Affected and Evacuated</i>
(1)	(26)	(27)	(28)
Trumon	0	0	0
Trumon Timur	0	0	0
Trumon Tengah	0	0	0
Bakongan	0	0	0
Bakongan Timur	0	0	0
Kota Bahagia	0	0	0
Kluet Selatan	0	0	0
Kluet Timur	0	0	0
Kluet Utara	0	0	0
Pasie Raja	0	0	0
Kluet Tengah	0	0	0
Tapaktuan	0	0	0
Samadua	0	0	0
Sawang	0	0	0
Meukek	0	0	0
Labuhanhaji	0	0	0
Labuhanhaji Timur	0	0	0
Labuhanhaji Barat	0	0	0
Aceh Selatan	0	0	0

Lanjutan Tabel/*Continued Table 4.3.7*

Kecamatan <i>Subdistrict</i>	Gelombang Pasang <i>Tidal Wave</i>		
	Meninggal dan Hilang <i>Fatality and Missing</i>	Luka-Luka <i>Casualty</i>	Terdampak dan Mengungsi <i>Affected and Evacuated</i>
(1)	(29)	(30)	(31)
Trumon	0	0	0
Trumon Timur	0	0	0
Trumon Tengah	0	0	0
Bakongan	0	0	0
Bakongan Timur	0	0	0
Kota Bahagia	0	0	0
Kluet Selatan	0	0	0
Kluet Timur	0	0	0
Kluet Utara	0	0	0
Pasie Raja	0	0	0
Kluet Tengah	0	0	0
Tapaktuan	0	0	0
Samadua	0	0	0
Sawang	0	0	0
Meukek	0	0	0
Labuhanhaji	0	0	0
Labuhanhaji Timur	0	0	0
Labuhanhaji Barat	0	0	0
Aceh Selatan	0	0	0

Lanjutan Tabel/Continued Table 4.3.7

Kecamatan Subdistrict	Abrasi Abrasion		
	Meninggal dan Hilang Fatality and Missing	Luka-Luka Casualty	Terdampak dan Mengungsi Affected and Evacuated
(1)	(32)	(33)	(34)
Trumon	0	0	0
Trumon Timur	0	0	0
Trumon Tengah	0	0	0
Bakongan	0	0	0
Bakongan Timur	0	0	0
Kota Bahagia	0	0	0
Kluet Selatan	0	0	0
Kluet Timur	0	0	0
Kluet Utara	0	0	0
Pasie Raja	0	0	0
Kluet Tengah	0	0	0
Tapaktuan	0	0	0
Samadua	0	0	0
Sawang	0	0	0
Meukek	0	0	0
Labuhanhaji	0	0	0
Labuhanhaji Timur	0	0	0
Labuhanhaji Barat	0	0	0
Aceh Selatan	0	0	0

Catatan/Note: ...

Sumber/Source: Badan Penanggulangan Bencana Daerah

Tabel
Table 4.3.8**Jumlah Kerusakan Rumah yang Diakibatkan Bencana Alam Menurut Kecamatan di Kabupaten Aceh Selatan, 2020*****Number of Home Damage Due to Natural Disaster by Subdistrict in Aceh Selatan Regency , 2020***

Kecamatan Subdistrict	Rusak Berat Severely Damaged	Rusak Sedang Damaged	Rusak Ringan Lightly Damaged	Terendam Submaged
(1)	(2)	(3)	(4)	(5)
Trumon				
Trumon Timur				
Trumon Tengah				
Bakongan				
Bakongan Timur				
Kota Bahagia				
Kluet Selatan				
Kluet Timur				
Kluet Utara				
Pasie Raja				
Kluet Tengah				
Tapaktuan				
Samadua				
Sawang				
Meukek				
Labuhanhaji				
Labuhanhaji Timur				
Labuhanhaji Barat				
Aceh Selatan				

Catatan/Note: ...

Sumber/Source: Badan Penanggulangan Bencana Daerah

Tabel
Table 4.3.9**Jumlah Tindak Pidana Menurut Kepolisian Sektor di
Kabupaten Aceh Selatan, 2018-2020**
**Number of Reported Criminal Cases by Subdistrict Police
Office in Aceh Selatan Regency, 2018-2020**

Kepolisian Sektor Subdistrict Police Office	2018	2019	2020
(1)	(2)	(3)	(4)
Trumon			
Trumon Timur			
Trumon Tengah			
Bakongan			
Bakongan Timur			
Kota Bahagia			
Kluet Selatan			
Kluet Timur			
Kluet Utara			
Pasie Raja			
Kluet Tengah			
Tapaktuan			
Samadua			
Sawang			
Meukek			
Labuhanhaji			
Labuhanhaji Timur			
Labuhanhaji Barat			
Aceh Selatan			

Catatan/Note: ...

Sumber/Source: Kepolisian Resor Aceh Selatan/Aceh Selatan Police Department

Tabel
Table 4.3.10**Persentase Penyelesaian Tindak Pidana Menurut
Kepolisian Sektor di Kabupaten Aceh Selatan, 2018-2020**
*Percentage of Crime Clearance Rate by Subdistrict Police
Office in Aceh Selatan Regency, 2018-2020*

Kepolisian Sektor Subdistrict Police Office	2018	2019	2020
(1)	(2)	(3)	(4)
Trumon			
Trumon Timur			
Trumon Tengah			
Bakongan			
Bakongan Timur			
Kota Bahagia			
Kluet Selatan			
Kluet Timur			
Kluet Utara			
Pasie Raja			
Kluet Tengah			
Tapaktuan			
Samadua			
Sawang			
Meukek			
Labuhanhaji			
Labuhanhaji Timur			
Labuhanhaji Barat			
Aceh Selatan			

Catatan/Note: ...

Sumber/Source: Kepolisian Resor Aceh Selatan/Aceh Selatan Police Department

Tabel 4.3.11 **Jumlah Tahanan Polres Aceh Selatan, 2020**
Table 4.3.11 **Total Captivities in Police Department of Aceh Selatan Regency, 2020**

Bulan Month	Jumlah Tahanan Total Captivities				Tahanan Keluar Captivity Out	
	Dewasa Adult		Anak-Anak Children		Laki-Laki Male	Perempuan Female
	Laki-Laki Male	Perempuan Female	Laki-Laki Male	Perempuan Female		
(1)	(2)	(3)	(4)	(5)	(6)	(7)
Januari						
Februari						
Maret						
April						
Mei						
Juni						
Juli						
Agustus						
September						
Oktober						
November						
Desember						

Catatan/Note: ...

Sumber/Source: Kepolisian Resor Aceh Selatan/Aceh Selatan Police Department

Tabel
Table 4.3.12

Jumlah Tindakan Kriminalitas di Kabupaten Aceh Selatan, 2020
Total Crimes in Aceh Selatan Regency, 2020

Kejadian Case	Jumlah Total
(1)	(2)
Pembakaran	
Pemalsuan Surat/Dokumen/Tanda Tangan	
Perkosaan	
Penganiayaan	
Pembunuhan	
Pencurian	
Pemerasan	
Penggelapan	
Pengerusakan	
Penipuan/Perbuatan Curang	
Kejahatan Seksual	
Pencurian dengan kekerasan	
Agraria/Penyerobotan Tanah	
Curanmor	
Illegal Logging	
KDRT	
Perzinahan	
Penadahan	
Keterangan Palsu	
Pencemaran Nama Baik	
Pengancaman	
Penghinaan	

Lanjutan Tabel/*Continued Table* 4.3.12

Kejadian Case	Jumlah Total
(1)	(2)
Perambahan Hutan	
Meuseum	
Illegal Fishing	
Perlindungan Anak	
Penemuan Mayat	
Pemalsuan Uang	
Narkoba	
Jumlah/Total	

Catatan/*Note*: ...

Sumber/*Source*: Kepolisian Resor Aceh Selatan/Aceh Selatan Police Department

Tabel 4.3.13
Table

**Jumlah Narapidana Menurut Jenis Kelamin di Lembaga
Pemasyarakatan Klas II B Tapaktuan, 2020**
Number of Prisoners by Sex in Tapaktuan Prison, 2020

Bulan Month	Jumlah Tahanan Awal Bulan Number of Prisoners at The Beginning of The Month	Tahanan Masuk Prisoners Enter	
		Laki-Laki Male	Perempuan Female
(1)	(2)	(3)	(4)
Januari	124	7	1
Februari	131	8	3
Maret	136	9	0
April	137	8	0
Mei	121	3	0
Juni	116	15	0
Juli	128	14	0
Agustus	142	1	0
September	143	10	2
Oktober	155	11	0
November	164	19	0
Desember	173	0	0

Lanjutan Tabel/*Continued Table* 4.3.13

Bulan Month	Tahanan Keluar Prisoners Come Out		Jumlah Tahanan Akhir Bulan Number of Prisoners at The End of The Month
	Laki-Laki Male	Perempuan Female	
(1)	(5)	(6)	(7)
Januari	0	0	131
Februari	6	0	136
Maret	8	0	137
April	24	0	121
Mei	8	0	116
Juni	0	3	128
Juli	0	0	142
Agustus	0	0	143
September	0	0	155
Oktober	0	2	164
November	10	0	173
Desember	1	0	172

Catatan/Note: ...

Sumber/Source: Lembaga Pemasyarakatan Kelas IIB Tapaktuan

Tabel
Table 4.3.14

**Jumlah Narapidana Menurut Jenis Kejahatan/Pelanggaran
di Lembaga Pemasyarakatan Klas II B Tapaktuan, 2020**
**Number of Prisoners by Type of Crime in Tapaktuan Prison,
2020**

Kejahatan/Pelanggaran <i>Crime</i>	Jenis Kelamin <i>Sex</i>		Jumlah <i>Total</i>
	Laki-Laki <i>Male</i>	Perempuan <i>Female</i>	
(1)	(2)	(3)	(4)
Kesusilaan	5	3	8
Pembunuhan	0	0	0
Penganiayaan	4	2	6
Pencurian	25	0	25
Perampokan	4	0	4
Penggelapan	3	0	3
Penadahan	2	0	2
Narkotika	85	1	86
Perlindungan Anak	20	0	20
Kehutanan SDA	4	0	4
Tipikor	4	0	4
Teroris	0	0	0
Kesehatan	0	0	0
Qonun Aceh	6	0	6
Imigrasi	0	0	0
Lain-lain	4	0	4
Jumlah/Total	166	6	172

Catatan/Note: ...

Sumber/Source: Lembaga Pemasyarakatan Klas IIB Tapaktuan

Tabel 4.3.15 **Jumlah Korban Kecelakaan Lalu Lintas per Bulan di Kabupaten Aceh Selatan, 2020**
Table **Number of Traffic Accident Victims per Month in Aceh Selatan Regency, 2020**

Bulan Month	Jumlah Kejadian Accident	Meninggal Died	Korban Victims		Kerugian Materi (Rp) Lost Material (Rp)
			Luka Berat Bad Injury	Luka Ringan Injury	
(1)	(2)	(3)	(4)	(5)	(6)
Januari					
Februari					
Maret					
April					
Mei					
Juni					
Juli					
Agustus					
September					
Oktober					
November					
Desember					
Jumlah/Total					

Catatan/Note: ...

Sumber/Source: Kepolisian Resor Aceh Selatan/Aceh Selatan Police Department

Tabel
Table 4.3.16

Jumlah Perkara Tindak Pidana yang Diterima dan Diselesaikan di Kejaksaan Negeri Tapaktuan, 2020
Number of Reported and Cleared Criminal Cases in The Public Courts House in Tapaktuan Municipality, 2020

Bulan Month	Sisa Bulan yang lalu	Masuk	Diselesaikan
(1)	(2)	(3)	(4)
Januari	8	8	3
Februari	9	9	6
Maret	13	12	3
April	26	12	7
Mei	19	9	7
Juni	23	13	3
Juli	25	10	3
Agustus	22	5	9
September	15	13	14
Oktober	21	8	19
November	17	0	10
Desember	11	9	15
Jumlah/Total	209	108	99

Lanjutan Tabel/*Continued Table* 4.3.16

Bulan <i>Month</i>	Jenis Kasus				
	KUHP	Senjata dan Bahan Peledak	Keamanan Negara dan Ketertiban Umum dan Tindak Pidana Umum Lainnya	Narkotika	Lain-lain Pemeriksaan Cepat
(1)	(5)	(6)	(7)	(8)	(9)
Januari	1	0	1	6	0
Februari	1	0	4	4	0
Maret	0	0	4	8	0
April	4	0	0	8	0
Mei	1	0	0	8	0
Juni	2	0	7	4	0
Juli	3	0	3	4	0
Agustus	3	0	1	1	0
September	7	0	1	5	0
Oktober	1	0	1	6	0
November	0	0	0	0	0
Desember	7	0	0	2	0
Jumlah/Total	30	0	22	56	0

Catatan/*Note*: ...Sumber/*Source*: Kejaksaan Negeri Tapaktuan

Tabel
Table 4.3.17

**Jumlah Perkara / Pelanggaran yang Diselesaikan di
Kejaksaan Negeri Tapaktuan, 2020**
*Number of Cleared Cases in The Public Courts House in
Tapaktuan Municipality, 2020*

Bulan <i>Month</i>	Pdana Umum <i>General Crime</i>	Pidana Ringan <i>Low Crime</i>	Pelanggaran Lalu Lintas <i>Traffic Violations</i>
(1)	(2)	(3)	(4)
Januari	0	0	0
Februari	0	0	0
Maret	0	0	0
April	0	0	0
Mei	0	0	0
Juni	0	0	0
Juli	0	0	0
Agustus	0	0	0
September	0	0	0
Oktober	0	0	0
November	0	0	0
Desember	0	0	0
Jumlah/Total	0	0	0

Catatan/Note: ...

Sumber/Source: Kejaksaan Negeri Tapaktuan

Tabel 4.3.18 **Penerimaan Permohonan Hak Tanah dalam Kabupaten Aceh Selatan, 2020**
Amount of Land Rights Application in Aceh Selatan Regency, 2020

Bulan Month	Pemberian Hak Atas Tanah Negara/Milik Adat Giving the Proprietary Right on Land / Heritaged Land					
	Hak Milik Proprietary Right		Hak Guna Bangunan Building Right		Hak Pakai Use Right	
	Bidang	Luas (M ²)	Bidang	Luas (M ²)	Bidang	Luas (M ²)
(1)	(2)	(3)	(4)	(5)	(6)	(7)
Januari	93	89 272	0	0	0	0
Februari	19	46 325	1	11 510	3	6 954
Maret	1 025	2 023 328	3	416	9	13 035
April	1 170	8 264 109	2	18 184	2	7 568
Mei	181	513 467	0	0	11	2 599
Juni	46	202 714	6	2 392	0	0
Juli	29	21 226	0	0	0	0
Agustus	26	30 419	0	0	0	0
September	78	98 676	0	0	6	7 093
Oktober	202	703 446	0	0	9	36 351
November	33	38 012	23	143 581	1	11 640
Desember	41	118 659	41	10 244	1	165
Jumlah/Total	2 943	12 149 653	76	186 327	42	85 405

Catatan/Note: ...

Sumber/Source: Badan Pertanahan Nasional Kabupaten Aceh Selatan/Land Affairs Office of Aceh Selatan Regency

Tabel
Table 4.3.19

Daftar Lembaga Nirlaba yang Terdaftar pada Kantor Kesbang Pol Kabupaten Aceh Selatan, 2020
List of Registered Non-profit Organization at Kesbang Pol Office of Aceh Selatan Regency, 2020

Jenis Lembaga <i>Society</i>	Jumlah	Keterangan		
		SKT Aktif	SKT Tidak Aktif	SKT Dalam Pengurusan
(1)	(2)	(3)	(4)	(5)
Partai Politik				
Organisasi Kepemudaan (OKP)				
Lembaga Swadaya Masyarakat (LSM)				
Organisasi Masyarakat (Ormas)				
Yayasan				
Lainnya/Others				

Catatan/Note: ...

Sumber/Source: Kantor Kesbang Pol Kabupaten Aceh Selatan/Kesbang Pol Office of Aceh Selatan Regency

Tabel
Table 4.3.20**Jumlah Pengunjung pada Kantor Perpustakaan, Arsip dan Dokumentasi Menurut Bulan di Kabupaten Aceh Selatan, 2020**
Number of Visitor in Regional Library Office by Months in Aceh Selatan Regency, 2020

Bulan Month	Pengunjung Visitor	Peminjam Loan	Jumlah Total
(1)	(2)	(3)	(4)
Januari	388	131	519
Februari	374	90	464
Maret	271	88	359
April	277	75	352
Mei	165	72	237
Juni	286	90	376
Juli	326	118	444
Agustus	279	94	373
September	339	123	462
Oktober	299	99	398
November	328	107	435
Desember	346	103	449
Jumlah/Total	3 678	1 190	4 868

Catatan/Note: ...

Sumber/Source: Kantor Perpustakaan, Arsip dan Dokumentasi Kabupaten Aceh Selatan/Regional Library Office of Aceh Selatan Regency

Tabel
Table 4.3.21

Keadaan Perpustakaan Umum di Kabupaten Aceh Selatan, 2020
Profile of Regional Library in Aceh Selatan Regency, 2020

Kecamatan Subdistrict	Jumlah Pustaka Umum Public Library	Jumlah Buku Pustaka Umum	Jumlah Pustaka Keliling	Jumlah Buku Pustaka Keliling
(1)	(2)	(3)	(4)	(5)
Trumon	-	-	-	-
Trumon Timur	-	-	-	-
Trumon Tengah	-	-	-	-
Bakongan	-	-	-	-
Bakongan Timur	-	-	-	-
Kota Bahagia	-	-	-	-
Kluet Selatan	-	-	-	-
Kluet Timur	-	-	-	-
Kluet Utara	-	-	-	-
Pasie Raja	-	-	-	-
Kluet Tengah	-	-	-	-
Tapaktuan	1	26 815	1	9 001
Samadua	-	-	-	-
Sawang	-	-	-	-
Meukek	1	4 398	-	-
Labuhanhaji	-	-	-	-
Labuhanhaji Timur	-	-	-	-
Labuhanhaji Barat	-	-	-	-
Aceh Selatan	2	31 213	1	9 001

Catatan/Note: ...

Sumber/Source: Kantor Perpustakaan, Arsip dan Dokumentasi Kabupaten Aceh Selatan/Regional Library Office of Aceh Selatan Regency

Tabel 4.3.22 Jumlah Pustaka Desa Menurut Kecamatan di Kabupaten Aceh Selatan, 2020
Table Number of Local Library by Subdistrict in Aceh Selatan Regency, 2020

Kecamatan Subdistrict	Jumlah Pengelola Total Managers	Jumlah Pustaka Desa Local Library
(1)	(2)	(3)
Trumon	2	2
Trumon Timur	1	1
Trumon Tengah	3	3
Bakongan	2	2
Bakongan Timur	2	2
Kota Bahagia	2	2
Kluet Selatan	6	4
Kluet Timur	3	3
Kluet Utara	9	7
Pasie Raja	5	5
Kluet Tengah	5	5
Tapaktuan	4	4
Samadua	11	8
Sawang	7	7
Meukek	10	6
Labuhanhaji	5	5
Labuhanhaji Timur	3	3
Labuhanhaji Barat	7	4
Aceh Selatan	87	73

Catatan/Note: ...

Sumber/Source: Kantor Perpustakaan, Arsip dan Dokumentasi Kabupaten Aceh Selatan/Regional Library Office of Aceh Selatan Regency

Tabel 4.3.23 Indeks Pembangunan Manusia dan Komponennya Kabupaten Aceh Selatan, 2018-2020
Human Development Index and Components of Aceh Selatan Regency, 2018-2020

Komponen Component	Satuan	2018	2019	2020
(1)	(2)	(3)	(4)	(5)
Angka Harapan Hidup Life Expectansy	tahun/year	64,02	64,27	
Harapan Lama Sekolah Expected Years of Schooling	tahun/year	14,15	14,41	
Rata-rata Lama Sekolah Mean Years of Schooling	tahun/year	8,38	8,59	
Pengeluaran per Kapita Disesuaikan Purchasing Power Parity	ribu rupiah/orang/tahun thousand rupiah/person/year	7 891	8 187	

Catatan/Note: ...

Sumber/Source: Badan Pusat Statistik Kabupaten Aceh Selatan/BPS-Statistics of Aceh Selatan Regency

4.4 KEMISKINAN POVERTY

Tabel 4.4.1 Garis Kemiskinan, Jumlah, dan Persentase Penduduk Miskin di Kabupaten Aceh Selatan, 2013–2020
Poverty Line, Number, and Percentage of Poor People in Aceh Selatan Regency, 2013–2020

Tahun Year	Garis Kemiskinan (rupiah/kapita/bulan) <i>Poverty Line</i> (rupiah/capita/month)	Jumlah Penduduk Miskin (ribu) <i>Number of Poor People</i> (thousand)	Persentase Penduduk Miskin <i>Percentage of Poor</i> <i>People</i>
(1)	(2)	(3)	(4)
2013	283 446	29,30	13,44
2014	285 301	28,40	12,79
2015	288 619	29,61	13,24
2016	304 466	30,68	13,48
2017	332 177	32,51	14,07
2018	351 288	32,82	14,01
2019	369 107	31,06	13,09
2020	405 786	30,91	12,87

Catatan/Note: ...

Sumber/Source: BPS, Survei Sosial Ekonomi Nasional Maret/BPS-Statistics Indonesia, March National Socioeconomic Survey

Tabel
Table 4.4.2

Indeks Kedalaman Kemiskinan dan Indeks Keparahan Kemiskinan di Kabupaten Aceh Selatan, 2016–2020
Poverty Gap Index and Poverty Severity Index in Aceh Selatan Regency, 2016–2020

Tahun Year	Indeks Kedalaman Kemiskinan Poverty Gap Index	Indeks Keparahan Kemiskinan Poverty Severity Index
(1)	(2)	(3)
2016	1,83	0,35
2017	2,44	0,64
2018	1,78	0,37
2019	2,13	0,46
2020	1,58	0,31

Catatan/Note: ...

Sumber/Source: BPS, Survei Sosial Ekonomi Nasional Maret/BPS-Statistics Indonesia, March National Socioeconomic Survey

<https://acehselatankab.bps.go.id>



PERTANIAN, KEHUTANAN, PETERNAKAN & PERIKANAN

AGRICULTURE, FORESTRY, LIVESTOCK, FISHERY

PRODUKSI TANAMAN BIOFARMA MENURUT JENIS TANAMAN DI ACEH SELATAN 2020

*dalam Kg



Lengkuas



Jahe



Kunyit



Temulawak



Lidah Buaya



Mengkudu



kapulaga



Kencur



PENJELASAN TEKNIS

1. Lahan sawah adalah lahan pertanian yang berpetak-petak dan dibatasi oleh pematang (galengan), saluran untuk menahan/ menyalurkan air, yang biasanya ditanami padi sawah tanpa memandang dari mana diperoleh atau status lahan tersebut. Lahan yang dimaksud termasuk lahan yang terdaftar di Pajak Bumi Bangunan, luran Pembangunan Daerah, lahan bengkok, lahan serobotan, lahan rawa yang ditanami padi dan lahan bekas tanaman tahunan yang telah dijadikan sawah, baik yang ditanami padi, palawija atau tanaman semusim lainnya.
2. Data pokok tanaman pangan yang dikumpulkan adalah luas panen dan produktivitas (hasil per hektar). Produksi tanaman pangan merupakan hasil perkalian antara luas panen dengan produktivitas. Pengumpulan data luas panen dilakukan setiap bulan dengan pendekatan area kecamatan di seluruh wilayah Indonesia. Pengumpulan data produktivitas dilakukan melalui pengukuran langsung pada plot ubinan berukuran $2\frac{1}{2}$ m x $2\frac{1}{2}$ m. Pengumpulan data produktivitas dilakukan setiap subround (empat bulanan) pada waktu panen petani.

TECHNICAL NOTES

1. *Wetland is agricultural land that separated by small dykes to resist water, where the main crop is usually wetland paddy without considering where it is got from or the status of the land. It includes the land that is registered at land income tax office, regional development contribution, 'bengkok' land, illegal ownership, swamps for rice cultivation, and annual crop land mark that has been used as rice field, which are both planted with paddy, secondary crops or the other seasonal crops.*
2. *The main food crops data collected consists of harvested area and productivity (yield per hectare). Food crops production is generated by harvested area multiplied by productivity. The harvested area data is collected every month using sub district area approach in all sub district in Indonesia. The productivity data collection is conducted by a direct measurement in $2\frac{1}{2}$ m x $2\frac{1}{2}$ m crop cutting plot. The productivity measurement is conducted in every subround (four monthly) at the time when farmers are harvesting their crops.*

3. Data produksi padi dan palawija yang disajikan adalah dalam kualitas: gabah kering giling (padi), pipilan kering (jagung), biji kering (kedelai dan kacang tanah), dan umbi basah (ubi kayu dan ubi jalar).
 4. Tanaman sayuran dan buah-buahan semusim
Tanaman sayuran semusim adalah tanaman sumber vitamin, garam mineral dan lain-lain yang dikonsumsi dari bagian tanaman yang berupa daun, bunga, buah, dan umbinya, yang berumur kurang dari satu tahun.
Tanaman buah-buahan semusim adalah tanaman sumber vitamin, garam mineral, dan lain-lain yang dikonsumsi dari bagian tanaman yang berupa buah, berumur kurang dari satu tahun, tidak berbentuk pohon/rumpun tetapi menjalar dan berbatang lunak.
 5. Tanaman buah-buahan dan sayuran tahunan
Tanaman buah-buahan tahunan adalah tanaman sumber vitamin, garam mineral, dan lain-lain yang dikonsumsi dari bagian tanaman yang berupa buah dan merupakan tanaman tahunan.
Tanaman sayuran tahunan adalah tanaman sumber vitamin, garam mineral, dan lain-lain yang dikonsumsi dari bagian tanaman yang berupa daun dan atau buah yang berumur lebih dari satu
3. *Production of paddy and secondary crops data are presented in the form of: dry unhusked rice (paddy), dry loose maize (maize), dry shells crops (soybeans and peanuts), and fresh roots (cassava and sweet potatoes).*
 4. *Seasonal vegetable and fruit plants Seasonal vegetable plants are plants which are the sources of vitamin, mineral salt, etc, consumed from the part of the plant in the form of leaf, flower, fruit, and root with the age of less than one year. Seasonal fruit plants are plants which are the sources of vitamin, mineral salt, etc, consumed from the part of the plant in the form of fruits. These plants are creeps with the age of less than one year.*
 5. *Annual fruit and vegetable plants Annual fruit plants are plants which are the sources of vitamin, contained mineral salt, etc, consumed from the part of plant in the form of fruit and more than one year of age. Annual vegetable plants are plants which are the sources of vitamin, contained mineral salt, etc, consumed from the part of the plant in the form of vegetable and more than one year of age.*

- tahun.
6. Produksi hortikultura adalah hasil menurut bentuk produk dari setiap tanaman sayuran, buah-buahan, biofarmaka dan tanaman hias yang diambil berdasarkan luas yang dipanen/tanaman yang menghasilkan pada bulan/triwulan laporan.
 7. Data Statistik Kehutanan sebagian besar merupakan data sekunder yang bersumber dari Dinas Kehutanan dan Perkebunan Kabupaten Aceh Selatan.
 8. Kawasan hutan adalah wilayah tertentu yang berupa hutan, yang ditunjuk dan atau ditetapkan oleh pemerintah untuk dipertahankan keberadaannya sebagai hutan tetap. Hal ini untuk menjamin kepastian hukum mengenai status kawasan hutan, letak batas dan luas suatu wilayah tertentu yang sudah ditunjuk menjadi kawasan hutan tetap.
 9. Kawasan hutan Indonesia ditetapkan oleh Menteri Kehutanan dalam bentuk Surat Keputusan Menteri Kehutanan tentang Penunjukan Kawasan Hutan dan Perairan Provinsi. Penunjukan Kawasan Hutan ini disusun berdasarkan hasil pemaduserasian antara Rencana Tata Ruang Wilayah Provinsi (RTRWP) dengan Tata Guna Hutan
 6. *Horticulture production is the standard production quantity form of vegetable, fruit, medicinal and ornamental plant based on harvested area/the number of production plants reported monthly/quarterly.*
 7. *Most of forestry statistics are secondary data obtained from the Forestry and Plantation Office of Aceh Selatan Regency.*
 8. *Forest Area is a specific territory of forest ecosystem determined and or decided by the government as a permanent forest. Such decision is important to maintain the size of forest area and to ensure its legitimation and boundary demarcation of permanent forest.*
 9. *Indonesian forest area is determined by the Minister of Forestry in the format of Ministerial Decree on the Designation of Provincial Forest Area and Inland Water, Coastal and Marine Ecosystem. The designation of Forest Area is formulated based on integrated and harmonized of Provincial Spatial Planning (RTRWP) and Forest Land Use by Concensus (TGHK).*

- Kesepakatan (TGHK).
10. Penunjukan kawasan hutan mencakup pula kawasan perairan yang menjadi bagian dari Kawasan Suaka Alam (KSA) dan Kawasan Pelestarian Alam (KPA).
 11. Kawasan Suaka Alam (KSA) adalah kawasan dengan ciri khas tertentu, baik di darat maupun di perairan yang mempunyai fungsi pokok sebagai kawasan pengawetan keanekaragaman tumbuhan dan satwa serta ekosistemnya, yang juga berfungsi sebagai wilayah sistem penyangga kehidupan.
 12. Kawasan Pelestarian Alam (KPA) adalah kawasan dengan ciri khas tertentu, baik di darat maupun di perairan yang mempunyai fungsi pokok perlindungan sistem penyangga kehidupan, pengawetan keanekaragaman jenis tumbuhan dan satwa, serta pemanfaatan secara lestari sumber daya alam hayati dan ekosistemnya.
 13. Berdasarkan Undang-Undang No. 41 Tahun 1999 tentang Kehutanan, kawasan hutan dibagi ke dalam kelompok Hutan Konservasi, Hutan Lindung, dan Hutan Produksi.
 14. Hutan Konservasi adalah kawasan hutan dengan ciri khas tertentu, yang mempunyai fungsi pokok
10. *The designation of forest area in some cases also cover inland water, coastal and marine ecosystem that may become part of Sanctuary Reserve Area (KSA) and Nature Conservation Area (KPA).*
 11. *A Sanctuary Reserve Area is a specific terrestrial or aquatic area having specific criteria for preserving biodiversity plant and animal as well as ecosystem, which also serve as life support system.*
 12. *A Nature Conservation Area is a specific terrestrial or aquatic area whose main function is to serve life support system and preserve diversity of plant and animal species, as well as to provide a sustainable utilization of living resources and their ecosystems.*
 13. *In accordance to the Act on Forestry No. 41/1999, forest area is categorized as Conservation Forest, Protection Forest and Production Forest.*
 14. *Conservation Forest is a forest area having specific characteristic established for the purposes of conservation of animal and plant species as well as their ecosystem.*

- pengawetan keanekaragaman tumbuhan dan satwa serta ekosistemnya.
15. Hutan Lindung adalah kawasan hutan yang mempunyai fungsi pokok sebagai perlindungan sistem penyangga kehidupan untuk mengatur tata air, mencegah banjir, mengendalikan erosi, mencegah intrusi air laut, dan memelihara kesuburan tanah.
 16. Hutan Produksi adalah kawasan hutan yang mempunyai fungsi pokok memproduksi hasil hutan. Hutan produksi terdiri dari Hutan Produksi Tetap (HP), Hutan Produksi Terbatas (HPT), dan Hutan Produksi yang dapat dikonversi.
 17. Hutan Konservasi terdiri dari:
 - Kawasan suaka alam berupa Cagar Alam (CA) dan Suaka Margasatwa (SM);
 - kawasan pelestarian alam berupa Taman Nasional (TN), Taman Hutan Raya (THR), dan Taman Wisata Alam (TWA);
 - Taman Buru (TB).
 - Taman Buru adalah kawasan hutan yang ditetapkan sebagai tempat wisata berburu.
 18. Produksi hasil hutan utama yang dihasilkan dari hutan adalah kayu bulat. Produksi kayu bulat ini dihasilkan dari hutan alam melalui kegiatan perusahaan
 15. *Protection Forest is a forest area designated to serve life support system, maintain hydrological system, prevent of flood, erosion control, seawater intrusion, and maintain soil fertility.*
 16. *Production Forest is a forest area designated mainly to promote sustainable forest production. Production forest is classified as permanent production forest, limited production forest, and convertible production forest.*
 17. *Conservation Forest is divided into: Sanctuary Reserve area consists of Strict Nature Reserve and Wildlife Sanctuary. Nature conservation area consists of National Park (TN), Grand Forest Park (THR), and Nature Recreation Park (TWA); Game Hunting Park (TB) Game Hunting Park is forest area devoted for game hunting recreation.*
 18. *The main product of commercial forest operation is log. The log is harvested from various sources such as natural forest granted to concessionaires (IUPHHK/HPH), land clearing activities (IPK), industrial forest plantation (HTI) and community forest.*

- Hak Pengusahaan Hutan (HPH/IUPHHK), kegiatan ijin pemanfaatan kayu (IPK) dalam rangka pembukaan wilayah hutan, pembangunan Hutan Tanaman Industri (HTI), serta kegiatan hutan rakyat.
19. Kayu Gergajian merupakan kayu hasil konversi kayu bulat dengan menggunakan mesin gergaji, mempunyai bentuk yang teratur dengan sisi-sisi sejajar dan sudut-sudutnya siku dengan ketebalan tidak lebih dari 6 cm dan kadar air tidak lebih dari 18 persen. Kayu gergajian yang diolah langsung dari kayu bulat, wajib didukung dengan dokumen yang sah.
 20. Kayu Lapis adalah panel kayu yang tersusun dari lapisan veneer dibagian luarnya, sedangkan dibagian intinya (core) bisa berupa veneer atau material lain, diikat dengan lem kemudian dipress (ditekan) sedemikian rupa sehingga menjadi panel yang kuat. Termasuk dalam artian ini adalah kayu lapis yang dilapisi lagi dengan material lain.
 21. Data populasi ternak dan jumlah pemotongan ternak bersumber dari Dinas Pertanian Kabupaten Aceh Selatan.
 22. Data statistik perikanan merupakan data sekunder yang bersumber dari Dinas Kelautan
 19. *Sawn Timber constitutes a sawmill product derived from logs as raw material. The product is characterized with regular forms having parallel sides at right angle to each other, thickness not more than 6 cm and moisture content not to exceed 18 percent. Sawn timber produced directly from logs must be certified by a legal document.*
 20. *Plywood is wood panel consisting of layers pressed together in between veneers; the core may be veneer or some other material, bound together with glue and pressed tightly together to make a strong panel. Included to this definition is plywood covered with other materials.*
 21. *Data of domestic livestock population and the number of animals slaughtered are obtain from the Agriculture Office of Aceh Selatan Regency.*
 22. *Fishery Statistics are secondary data obtained from the Marine and Fisheries Office of Aceh Selatan Regency. Fishery statistics are categorized into capture fisheries and aquaculture. Capture fisheries are further classified into marine*

dan Perikanan Kabupaten Aceh Selatan. Statistik perikanan dibedakan atas data Perikanan Tangkap dan Perikanan Budidaya. Perikanan Tangkap diklasifikasikan atas penangkapan ikan di laut dan penangkapan ikan di perairan umum. Perikanan Budidaya diklasifikasikan atas jenis budidaya yaitu budidaya laut, tambak, kolam, karamba, jaring apung, dan sawah.

23. Rumah Tangga Perikanan Budidaya adalah rumah tangga yang melakukan kegiatan budidaya ikan/binatang air lainnya/tanaman air dengan tujuan sebagian/seluruh hasilnya untuk dijual.

capture fisheries and inland open water capture fisheries. Aquaculture are further classified into several types of culture: marine culture, brackish water pond, fresh water pond, cage, floating net, and fish breeding in paddy fields.

23. *An aquaculture fishery household is a household conducting activities in culturing fishes/other aquatic animals/aquatic plants, for which the products are wholly or partly to be sold. different types of parameters.*

ULASAN**DESCRIPTION****Tanaman Pangan**

Total luas panen padi di Kabupaten Aceh Selatan tahun 2020 adalah 108.328 hektar dengan produksi sebanyak 5,7 ton. Kecamatan dengan luas lahan panen padi terluas adalah Kluet Utara, Kluet Timur, dan Kluet Selatan dengan masing-masing memiliki luas 2.831,5; 1.200; dan 1.045 hektar.

Selain padi, tanaman pangan lain juga dihasilkan di Kabupaten Aceh Selatan, diantaranya jagung, kedelai, kacang tanah, kacang hijau, ubi kayu, dan ubi jalar. Luas panen terbesar dari tanaman-tanaman pangan tersebut adalah jagung, dengan luas panen 6.213,6 hektar. Penghasil jagung terbesar tahun 2020 adalah Kecamatan Trumon Timur kemudian Kluet Utara, dengan luas panen jagung masing-masing sebesar 1.204 dan 1.004 hektar.

Perkebunan

Pala merupakan tanaman perkebunan yang memiliki luas tanam terbesar di Kabupaten Aceh Selatan, yaitu 16.898 hektar. Luas tanam pala paling banyak ada di Kecamatan Meukek (4.473 hektar) dan Kecamatan Tapaktuan (2.229 hektar). Pada tahun 2019, produksi pala Kabupaten Aceh Selatan mencapai 5.362,5 ton; Kecamatan Meukek memproduksi

Food Crops

The total harvested area of rice in Aceh Selatan Regency in 2020 was xxxx hectares with a production of xxxx tons. The districts with the widest rice harvest area are North Kluet, South Kluet, and East Kluet with respectively 2,831.5; 1.200; and 1,045 hectares.

Besides rice, other food crops are also produced in Aceh Selatan Regency, including corn, soybeans, peanuts, green beans, cassava, and sweet potatoes. The largest harvested area of these food crops is corn, with a harvest area of 6,213.6 hectares. The biggest corn producer in 2020 is East Trumon District and then Central Trumon, with corn harvesting areas of 1,204 and 1,004 hectares respectively.

Plantation

Nutmeg is a plantation that has the largest planting area in Aceh Selatan Regency, which is 16,898 hectares. Most of nutmeg planted area is in Meukek District (4,473 hectares) and Tapaktuan District (2,229 hectares). In 2019, nutmeg production in Aceh Selatan Regency reached 5,362.5 tons; Meukek District produces 1,850 tons and Tapaktuan District produces 425 tons.

Other plantation crops in Aceh Selatan Regency are oil palm, with a

1.850 ton dan Kecamatan Tapaktuan memproduksi 425 ton.

Tanaman perkebunan lain di Kabupaten Aceh Selatan adalah kelapa sawit, dengan luas tanam 8.446 hektar, dan total produksi 53.698 ton pada tahun 2019. Produksi dan luas tanam kelapa sawit terbesar berada di Kecamatan Trumon Timur, dengan produksi 25.789 ton dari 11.388 hektar luas yang ditanam.

Peternakan

Berdasarkan jenis ternak, populasi ternak paling banyak di Kabupaten Aceh Selatan adalah kambing (21.009 ekor). Populasi kambing tersebar di seluruh kecamatan Kabupaten Aceh Selatan. Kecamatan kluet Timur dan Kluet Utara adalah kecamatan yang memiliki populasi ternak cukup banyak, yaitu 1.544 dan 1.242 ekor kambing.

Selanjutnya apabila dilihat menurut jenis unggas, ayam kampung merupakan populasi unggas yang dipotong terbanyak di Kabupaten Aceh Selatan, yaitu 241.043 ekor. Populasi ayam kampung terbanyak terdapat di Tapaktuan (174.300 ekor), dan Sawang (7.635 ekor).

Perikanan

Secara umum, baik ditangkap di laut maupun perairan umum, produksi perikanan tangkap di

total area of 8,446 hectares, and a total production of 53,698 tons in 2019. The largest production and planting area for oil palm is in East Trumon District, with a production of 25,789 tons from 11,388 hectares planted.

Animal husbandry

Based on livestock type, the most livestock population in Aceh Selatan Regency is goats (21,009 head). The goat population is spread throughout the districts of Aceh Selatan Regency. The districts of Kluet Timur and Kluet Utara are districts that have quite a large livestock population, which are 1,544 and 1,242 goats.

Furthermore, when viewed according to the type of poultry, native chicken is the largest poultry population in Aceh Selatan Regency, namely 241.043 tails. The highest population of native chickens is in East Tapaktuan (174,300 individuals), and Sawang (7,635 individuals).

Fishery

In general, both caught in the sea and public waters, capture fisheries production in Aceh Selatan Regency in 2020 decreased compared to the previous year. Aceh Selatan Regency fish production in 2020 was 30,961.73 tons, a decrease of 1,856.72 tons from the previous year. Of the total

Kabupaten Aceh Selatan tahun 2020 menurun dibanding tahun sebelumnya. Produksi ikan Kabupaten Aceh Selatan tahun 2020 adalah 30.961,73 ton, menurun 1.856,72 ton dari tahun sebelumnya. Dari total produksi perikanan tangkap tahun 2019, 99,58 persen ikan ditangkap di laut. Kecamatan Sawang adalah penghasil ikan terbesar di tahun 2020, yaitu 11.879,02 ton.

Kehutanan

Kabupaten Aceh Selatan memiliki luas kawasan hutan dan perairan 308.760,3 hektar, diantaranya 52.274,3 hektar hutan lindung, 35.768,4 hektar suaka alam dan pelestarian alam, dan 20.717,6 hektar hutan produksi.

Sementara itu, produksi kayu hutan dari tahun 2016 sampai 2020 cukup bervariasi. Produksi kayu bulat tahun 2020 adalah 102,51 m³ dan produksi kayu olahan 31,74 m³. Sedangkan pada tahun sebelumnya, produksi kayu bulat 100,01 m³ dan produksi kayu olahan 26,78 m³.

capture fisheries production in 2020, 99.58 percent of fish are caught at sea. Sawang District is the biggest fish producer in 2020, which is 11,879.02 tons.

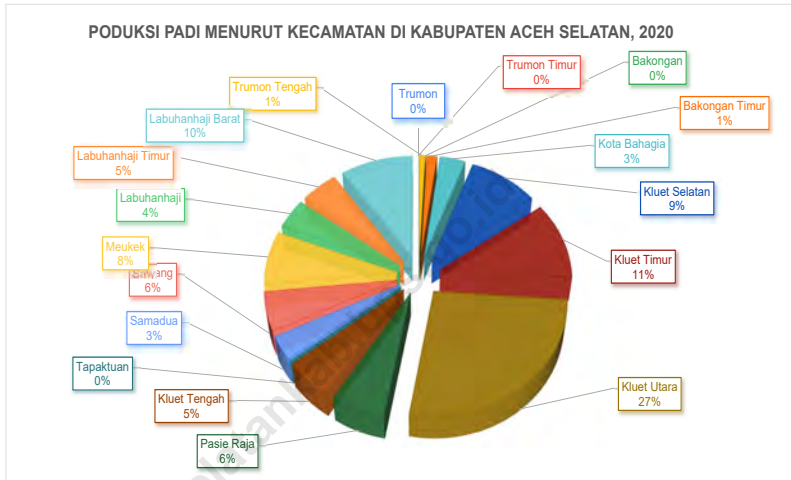
Forestry

Aceh Selatan Regency has an area of 308,760.3 hectares of forest and waters, including 152,274.3 hectares of protected forest, 135,768.4 hectares of nature reserves and nature conservation, and 20,717.6 hectares of production forest.

Meanwhile, forest wood production from 2016 to 2020 is quite varied. Log production in 2020 is 102.51 m³ and processed wood production is 31.74 m³. Whereas in the previous year, log production was 100.01 m³ and processed wood production was 26.78 m³.

Gambar 5.1
Figure

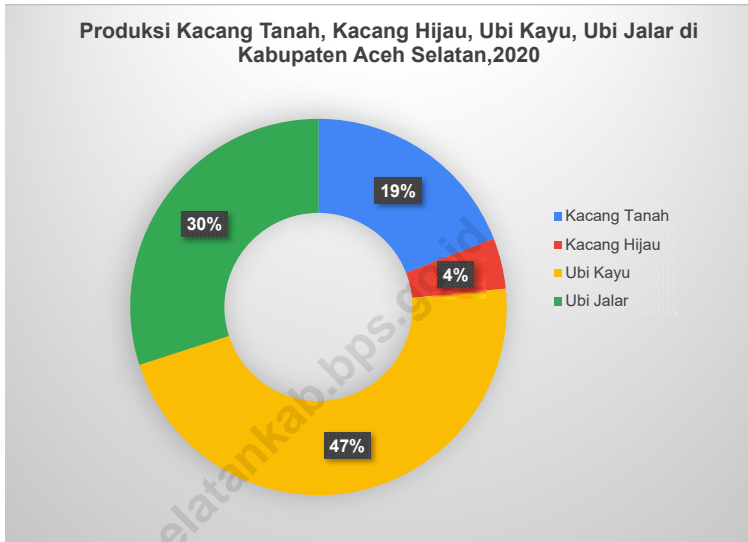
Produksi Padi Menurut Kecamatan di Kabupaten Aceh Selatan, 2020
Production of Paddy by Subdistrict in Aceh Selatan Regency, 2020



Sumber/Source: : Dinas Pertanian Kabupaten Aceh Selatan/Agriculture Office of Aceh Selatan Regency

Gambar 5.2
Figure

Produksi Kacang Tanah, Kacang Hijau, Ubi Kayu, Ubi Jalar di Kabupaten Aceh Selatan, 2020
Production of Peanut, Mungbean, Cassava, and Sweet Potato by Subdistrict in Aceh Selatan Regency, 2020



Sumber/Source: : Dinas Pertanian Kabupaten Aceh Selatan/Agriculture Office of Aceh Selatan Regency

5.1 TANAMAN PANGAN FOOD CROPS

Tabel 5.1.1 Luas Panen, Produksi, dan Produktivitas Padi Menurut Kecamatan di Kabupaten Aceh Selatan (ha), 2020
Harvested Area, Production, and Productivity of Paddy by Sub District in Aceh Selatan Regency (ha), 2020

Kecamatan Subdistrict	Luas Panen (ha) Harvested Area (ha)	Produktivitas (ton/ha) Productivity (ton/ha)	Produksi (ton) Production (ton)
(1)	(2)	(3)	(4)
Trumon	0,00	0,00	-
Trumon Timur	0,00	0,00	-
Trumon Tengah	102,90	4,50	463,05
Bakongan	0,00	-	-
Bakongan Timur	160,60	5,00	803,00
Kota Bahagia	406,60	4,90	1 992,34
Kluet Selatan	1 045,50	5,40	5 465,70
Kluet Timur	1 200,00	5,40	6 481,62
Kluet Utara	2 831,50	5,50	15 573,25
Pasie Raja	633,80	5,60	3 549,28
Kluet Tengah	585,80	5,40	3 163,32
Tapaktuan	0,00	-	-
Samadua	357,80	5,60	2 003,68
Sawang	531,90	6,10	3 244,59
Meukek	723,80	6,10	4 415,18
Labuhanhaji	413,50	6,10	2 522,35
Labuhanhaji Timur	473,50	6,10	2 888,35
Labuhanhaji Barat	860,50	6,60	5 679,30
Aceh Selatan	108 328,00	5,70	58 425,01

Catatan/Note: ...

Sumber/Source: : Dinas Pertanian Kabupaten Aceh Selatan/Agriculture Office of Aceh Selatan Regency

Tabel 5.1.2 Luas Panen, Produksi, dan Produktivitas Jagung Menurut Kecamatan di Kabupaten Aceh Selatan (ha), 2020
Table 5.1.2 *Harvested Area, Production, and Productivity of Maize by Sub District in Aceh Selatan Regency (ha), 2020*

Kecamatan Subdistrict	Luas Panen (ha) Harvested Area (ha)	Produktivitas (ton/ha) Productivity (ton/ha)	Produksi (ton) Production (ton)
(1)	(2)	(3)	(4)
Trumon	119,00	6,50	7 273,50
Trumon Timur	1 204,00	6,30	7 585,00
Trumon Tengah	568,00	6,60	3 748,80
Bakongan	90,00	6,20	557,00
Bakongan Timur	544,00	6,20	3 372,80
Kota Bahagia	493,00	6,10	3 008,52
Kluet Selatan	123,00	6,30	774,90
Kluet Timur	349,00	6,10	2 128,90
Kluet Utara	1 004,00	6,10	6 124,40
Pasie Raja	140,00	6,10	854,00
Kluet Tengah	567,00	6,50	3 685,50
Tapaktuan	-	-	-
Samadua	-	-	-
Sawang	-	-	-
Meukek	13,00	-	-
Labuhanhaji	-	-	-
Labuhanhaji Timur	-	-	-
Labuhanhaji Barat	-	-	-
Aceh Selatan	6 213,60	6,29	39 113,90

Catatan/Note: ...

Sumber/Source: : Dinas Pertanian Kabupaten Aceh Selatan/Agriculture Office of Aceh Selatan Regency

Tabel
Table 5.1.3**Luas Panen Kacang Tanah, Kacang Hijau, Ubi kayu, Ubi Jalar Menurut Kecamatan di Kabupaten Aceh Selatan (ha), 2020**
Harvested Area of Peanut, Mungbean, Cassava, and Sweet Potato by Subdistrict in Aceh Selatan Regency (ha), 2020

Kecamatan Subdistrict	Kacang Tanah Peanut	Kacang Hijau Mungbean	Ubi Kayu Cassava	Ubi Jalar Sweet Potato
(1)	(2)	(3)	(4)	(5)
Trumon	3	4	11	7
Trumon Timur	6	11	6	4
Trumon Tengah	8	7	8	4
Bakongan	-	-	-	-
Bakongan Timur	2	-	-	-
Kota Bahagia	5	1	-	-
Kluet Selatan	3	1	6	23
Kluet Timur	-	-	-	5
Kluet Utara	-	-	6	4
Pasie Raja	-	-	-	-
Kluet Tengah	6	-	3	2
Tapaktuan	-	-	-	-
Samadua	5	-	-	-
Sawang	24,2	-	-	-
Meukek	26	-	-	-
Labuhanhaji	1	1	-	-
Labuhanhaji Timur	4	-	-	-
Labuhanhaji Barat	4	-	2	-
Aceh Selatan	97	25	42	49

Catatan/Note: ...

Sumber/Source: : Dinas Pertanian Kabupaten Aceh Selatan/Agriculture Office of Aceh Selatan Regency

Tabel 5.1.4 **Produksi Kacang Tanah, Kacang Hijau, Ubi kayu, Ubi Jalar Menurut Kecamatan di Kabupaten Aceh Selatan (ton), 2020**
Production of Peanut, Mungbean, Cassava, and Sweet Potato by Subdistrict in Aceh Selatan Regency (ton), 2020

Kecamatan Subdistrict	Kacang Tanah Peanut	Kacang Hijau Mungbean	Ubi Kayu Cassava	Ubi Jalar Sweet Potato
(1)	(2)	(3)	(4)	(5)
Trumon	5,40	5,60	104,50	35,00
Trumon Timur	10,74	15,62	57,00	20,00
Trumon Tengah	14,48	10,15	76,00	20,00
Bakongan	0,00	-	-	-
Bakongan Timur	-	-	-	-
Kota Bahagia	9,00	1,45	-	-
Kluet Selatan	5,31	1,45	51,00	115,00
Kluet Timur	-	-	-	25,00
Kluet Utara	-	-	51,00	20,00
Pasie Raja	-	-	-	-
Kluet Tengah	11,22	-	25,00	10,00
Tapaktuan	-	-	-	-
Samadua	-	-	-	-
Sawang	40,90	-	-	-
Meukek	51,74	-	-	-
Labuhanhaji	-	1,40	-	-
Labuhanhaji Timur	-	-	-	-
Labuhanhaji Barat	7,20	-	16,00	-
Aceh Selatan	155,99	35,67	381,00	245,00

Catatan/Note: ...

Sumber/Source: : Dinas Pertanian Kabupaten Aceh Selatan/Agriculture Office of Aceh Selatan Regency

5.2 HORTIKULTURA HORTICULTURE

Tabel 5.2.1 Luas Panen Tanaman Sayuran Menurut Kecamatan dan Jenis Tanaman (ha), 2019 dan 2020
Harvested Area of Vegetables by Subdistrict and Kind of Plant (ha), 2019 and 2020

Kecamatan Subdistrict	Bawang Daun/ Scallion		Bawang Merah/ Shallots	
	2019	2020	2019	2020
(1)	(2)	(3)	(4)	(5)
Trumon	-	-	-	-
Trumon Timur	-	-	-	-
Trumon Tengah	-	-	-	-
Bakongan	-	-	-	-
Bakongan Timur	-	-	-	-
Kota Bahagia	-	-	-	-
Kluet Selatan	-	-	-	-
Kluet Timur	-	-	-	-
Kluet Utara	-	-	-	-
Pasie Raja	-	-	-	1
Kluet Tengah	-	-	-	-
Tapaktuan	-	-	-	-
Samadua	-	-	-	-
Sawang	-	-	-	-
Meukek	-	-	-	-
Labuhanhaji	-	-	-	-
Labuhanhaji Timur	-	-	-	-
Labuhanhaji Barat	-	-	-	-
Aceh Selatan	-	-	-	1

Lanjutan Tabel/Continued Table 5.2.1

Kecamatan Subdistrict	Bawang Putih/ Garlic		Bayam/ Spinach	
	2019	2020	2019	2020
(1)	(6)	(7)	(8)	(9)
Trumon	-	-	-	6
Trumon Timur	-	-	16	16
Trumon Tengah	-	-	14	12
Bakongan	-	-	-	-
Bakongan Timur	-	-	-	-
Kota Bahagia	-	-	-	1
Kluet Selatan	-	-	-	-
Kluet Timur	-	-	-	-
Kluet Utara	-	-	-	-
Pasie Raja	-	-	-	-
Kluet Tengah	-	-	7	5
Tapaktuan	-	-	-	-
Samadua	-	-	-	-
Sawang	-	-	-	-
Meukek	-	-	-	-
Labuhanhaji	-	-	12	10
Labuhanhaji Timur	-	-	11	11
Labuhanhaji Barat	-	-	-	-
Aceh Selatan	-	-	60	61

Lanjutan Tabel/*Continued Table* 5.2.1

Kecamatan <i>Subdistrict</i>	Blewah/ <i>Blewah</i>		Buncis/ <i>string bean</i>	
	2019	2020	2019	2020
(1)	(10)	(11)	(12)	(13)
Trumon	-	-	-	-
Trumon Timur	-	-	-	-
Trumon Tengah	-	-	-	-
Bakongan	-	-	-	-
Bakongan Timur	-	-	-	-
Kota Bahagia	-	-	-	-
Kluet Selatan	-	-	-	-
Kluet Timur	-	-	-	-
Kluet Utara	-	-	-	-
Pasie Raja	-	-	-	-
Kluet Tengah	-	-	-	-
Tapaktuan	-	-	-	-
Samadua	-	-	-	-
Sawang	-	-	-	-
Meukek	-	-	-	-
Labuhanhaji	-	-	-	-
Labuhanhaji Timur	-	-	-	-
Labuhanhaji Barat	-	-	-	-
Aceh Selatan	-	-	-	-

Lanjutan Tabel/Continued Table 5.2.1

Kecamatan Subdistrict	Cabai Besar/ Chili/Big chili		Cabai Rawit/ Chili/Cayenne Pepper	
	2019	2020	2019	2020
(1)	(14)	(15)	(16)	(17)
Trumon	3	12	-	5
Trumon Timur	13	14	6	5
Trumon Tengah	14	8	7	6
Bakongan	4	5	-	-
Bakongan Timur	12	13	-	1
Kota Bahagia	9	9	1	3
Kluet Selatan	4	7	4	5
Kluet Timur	3	3	3	3
Kluet Utara	7	2	3	4
Pasie Raja	21	26	16	22
Kluet Tengah	6	6	8	6
Tapaktuan	1	2	6	8
Samadua	2	1	1	-
Sawang	7	7	3	1
Meukek	9	8	7	8
Labuhanhaji	2	3	-	2
Labuhanhaji Timur	2	4	2	1
Labuhanhaji Barat	5	3	-	1
Aceh Selatan	124	133	67	81

Lanjutan Tabel/*Continued Table* 5.2.1

Kecamatan <i>Subdistrict</i>	Jamur/ <i>Mushrooms</i>		Kacang Merah/ <i>Red Beans</i>	
	2019	2020	2019	2020
(1)	(18)	(19)	(20)	(21)
Trumon	-	-	-	-
Trumon Timur	-	-	-	-
Trumon Tengah	-	-	-	-
Bakongan	-	-	-	-
Bakongan Timur	-	-	-	-
Kota Bahagia	-	-	-	-
Kluet Selatan	-	-	-	-
Kluet Timur	-	-	-	-
Kluet Utara	-	-	-	-
Pasie Raja	-	-	-	-
Kluet Tengah	-	-	-	-
Tapaktuan	-	-	-	-
Samadua	-	-	-	-
Sawang	-	-	-	-
Meukek	-	-	-	-
Labuhanhaji	-	-	-	-
Labuhanhaji Timur	-	-	-	-
Labuhanhaji Barat	-	-	-	-
Aceh Selatan	-	-	-	-

Lanjutan Tabel/Continued Table 5.2.1

Kecamatan Subdistrict	Kacang Panjang/ Long Beans		Kangkung/ Water Spinach	
	2019	2020	2019	2020
(1)	(22)	(23)	(24)	(25)
Trumon	4	9	-	5
Trumon Timur	8	15	12	22
Trumon Tengah	19	18	11	12
Bakongan	-	-	-	-
Bakongan Timur	-	-	-	-
Kota Bahagia	-	1	-	1
Kluet Selatan	6	4	-	-
Kluet Timur	-	-	-	-
Kluet Utara	4	2	2	3
Pasie Raja	13	16	-	-
Kluet Tengah	6	7	6	6
Tapaktuan	-	-	-	-
Samadua	1	1	1	-
Sawang	-	-	-	-
Meukek	-	-	-	-
Labuhanhaji	-	-	12	6
Labuhanhaji Timur	1	2	12	11
Labuhanhaji Barat	1	-	5	9
Aceh Selatan	63	75	61	75

Lanjutan Tabel/*Continued Table* 5.2.1

Kecamatan <i>Subdistrict</i>	Kembang Kol/ <i>Cauliflower</i>		Kentang/ <i>Potato</i>	
	2019	2020	2019	2020
(1)	(26)	(27)	(28)	(29)
Trumon	-	-	-	-
Trumon Timur	-	-	-	-
Trumon Tengah	-	-	-	-
Bakongan	-	-	-	-
Bakongan Timur	-	-	-	-
Kota Bahagia	-	-	-	-
Kluet Selatan	-	-	-	-
Kluet Timur	-	-	-	-
Kluet Utara	-	-	-	-
Pasie Raja	-	-	-	-
Kluet Tengah	-	-	-	-
Tapaktuan	-	-	-	-
Samadua	-	-	-	-
Sawang	-	-	-	-
Meukek	-	-	-	-
Labuhanhaji	-	-	-	-
Labuhanhaji Timur	-	-	-	-
Labuhanhaji Barat	-	-	-	-
Aceh Selatan	-	-	-	-

Lanjutan Tabel/Continued Table 5.2.1

Kecamatan Subdistrict	Ketimun/Cucumber		Kubis/Cabbage	
	2019	2020	2019	2020
(1)	(30)	(31)	(32)	(33)
Trumon	1	8	-	-
Trumon Timur	8	18	-	-
Trumon Tengah	23	13	-	-
Bakongan	-	-	-	-
Bakongan Timur	-	-	-	-
Kota Bahagia	-	1	-	-
Kluet Selatan	8	3	-	-
Kluet Timur	-	-	-	-
Kluet Utara	6	4	-	-
Pasie Raja	11	21	-	-
Kluet Tengah	7	6	-	-
Tapaktuan	-	-	-	-
Samadua	2	1	-	-
Sawang	-	1	-	-
Meukek	-	-	-	-
Labuhanhaji	2	2	-	-
Labuhanhaji Timur	-	-	-	-
Labuhanhaji Barat	-	-	-	-
Aceh Selatan	68	78	-	-

Lanjutan Tabel/*Continued Table* 5.2.1

Kecamatan Subdistrict	Labu Siam/ <i>Chayote</i>		Lobak/ <i>Radish</i>	
	2019	2020	2019	2020
(1)	(34)	(35)	(36)	(37)
Trumon	-	-	-	-
Trumon Timur	-	-	-	-
Trumon Tengah	-	-	-	-
Bakongan	-	-	-	-
Bakongan Timur	-	-	-	-
Kota Bahagia	-	-	-	-
Kluet Selatan	-	-	-	-
Kluet Timur	-	-	-	-
Kluet Utara	-	-	-	-
Pasie Raja	-	-	-	-
Kluet Tengah	-	-	-	-
Tapaktuan	-	-	-	-
Samadua	-	-	-	-
Sawang	-	-	-	-
Meukek	-	-	-	-
Labuhanhaji	-	-	-	-
Labuhanhaji Timur	-	-	-	-
Labuhanhaji Barat	-	-	-	-
Aceh Selatan	-	-	-	-

Lanjutan Tabel/*Continued Table 5.2.1*

Kecamatan Subdistrict	Melon/ Melon		Paprika/ Bell Pepper	
	2019	2020	2019	2020
(1)	(38)	(39)	(40)	(41)
Trumon	-	-	-	-
Trumon Timur	-	-	-	-
Trumon Tengah	-	-	-	-
Bakongan	-	-	-	-
Bakongan Timur	-	-	-	-
Kota Bahagia	-	-	-	-
Kluet Selatan	-	-	-	-
Kluet Timur	-	-	-	-
Kluet Utara	-	-	-	-
Pasie Raja	-	-	-	-
Kluet Tengah	-	-	-	-
Tapaktuan	-	-	-	-
Samadua	-	-	-	-
Sawang	-	-	-	-
Meukek	-	-	-	-
Labuhanhaji	-	-	-	-
Labuhanhaji Timur	-	-	-	-
Labuhanhaji Barat	-	-	-	-
Aceh Selatan	-	-	-	-

Lanjutan Tabel/*Continued Table 5.2.1*

Kecamatan Subdistrict	Petsai/Sawi/ Chinese Cabbage/mustard green		Semangka/ Water Melon	
	2019	2020	2019	2020
(1)	(42)	(43)	(44)	(45)
Trumon	-	-	-	3
Trumon Timur	-	-	7	4
Trumon Tengah	-	-	-	-
Bakongan	-	-	5	5
Bakongan Timur	-	-	4	3
Kota Bahagia	-	1	-	-
Kluet Selatan	-	-	51	38
Kluet Timur	-	-	1	-
Kluet Utara	-	-	3	2
Pasie Raja	-	-	18	25
Kluet Tengah	-	-	-	-
Tapaktuan	-	-	-	-
Samadua	1	-	-	-
Sawang	-	-	-	5
Meukek	-	-	-	-
Labuhanhaji	-	-	1	-
Labuhanhaji Timur	-	-	-	-
Labuhanhaji Barat	-	1	-	5
Aceh Selatan	1	2	90	90

Lanjutan Tabel/Continued Table 5.2.1

Kecamatan Subdistrict	Stroberi/ Strawberry		Terung/ Eggplant	
	2019	2020	2019	2020
(1)	(46)	(47)	(48)	(49)
Trumon	-	-	-	10
Trumon Timur	-	-	5	3
Trumon Tengah	-	-	12	9
Bakongan	-	-	-	-
Bakongan Timur	-	-	-	-
Kota Bahagia	-	-	-	2
Kluet Selatan	-	-	4	2
Kluet Timur	-	-	-	-
Kluet Utara	-	-	5	4
Pasie Raja	-	-	13	18
Kluet Tengah	-	-	5	4
Tapaktuan	-	-	2	3
Samadua	-	-	1	1
Sawang	-	-	-	-
Meukek	-	-	2	-
Labuhanhaji	-	-	2	2
Labuhanhaji Timur	-	-	-	-
Labuhanhaji Barat	-	-	2	2
Aceh Selatan	-	-	53	60

Lanjutan Tabel/*Continued Table* 5.2.1

Kecamatan Subdistrict	Tomat/ Tomato		Wortel/ Carrot	
	2019	2020	2019	2020
(1)	(50)	(51)	(52)	(53)
Trumon	-	-	-	-
Trumon Timur	-	-	-	-
Trumon Tengah	-	-	-	-
Bakongan	-	-	-	-
Bakongan Timur	-	-	-	-
Kota Bahagia	-	1	-	-
Kluet Selatan	-	-	-	-
Kluet Timur	-	-	-	-
Kluet Utara	-	-	-	-
Pasie Raja	-	-	-	-
Kluet Tengah	-	-	-	-
Tapaktuan	-	-	-	-
Samadua	-	-	-	-
Sawang	-	-	-	-
Meukek	-	-	-	-
Labuhanhaji	-	-	-	-
Labuhanhaji Timur	-	-	-	-
Labuhanhaji Barat	-	-	-	-
Aceh Selatan	-	1	-	-

Catatan/Note: ...

Sumber/Source: BPS, Statistik Pertanian Hortikultura SPH-SBS/BPS-Statistics Indonesia, Agricultural Statistic for Horticulture SPH-SBS

Tabel 5.2.2 **Produksi Tanaman Sayuran Menurut Kecamatan dan Jenis Tanaman (kw), 2019 dan 2020**
Table 5.2.2 **Production of Vegetables by Subdistrict and Kind of Plant (qui), 2019 dan 2020**

Kecamatan Subdistrict	Bawang Daun/Scallion		Bawang Merah/ Shallots	
	2019	2020	2019	2020
(1)	(2)	(3)	(4)	(5)
Trumon	-	-	-	-
Trumon Timur	-	-	-	-
Trumon Tengah	-	-	-	-
Bakongan	-	-	-	-
Bakongan Timur	-	-	-	-
Kota Bahagia	-	-	-	-
Kluet Selatan	-	-	-	-
Kluet Timur	-	-	-	-
Kluet Utara	-	-	-	-
Pasie Raja	-	-	-	20
Kluet Tengah	-	-	-	-
Tapaktuan	-	-	-	-
Samadua	-	-	-	-
Sawang	-	-	-	-
Meukek	-	-	-	-
Labuhanhaji	-	-	-	-
Labuhanhaji Timur	-	-	-	-
Labuhanhaji Barat	-	-	-	-
Aceh Selatan	-	-	-	20

Lanjutan Tabel/*Continued Table 5.2.2*

Kecamatan <i>Subdistrict</i>	Bawang Putih/ <i>Garlic</i>		Bayam/ <i>Spinach</i>	
	2019	2020	2019	2020
(1)	(6)	(7)	(8)	(9)
Trumon	-	-	-	36
Trumon Timur	-	-	170	234
Trumon Tengah	-	-	70	60
Bakongan	-	-	-	-
Bakongan Timur	-	-	-	-
Kota Bahagia	-	-	-	1
Kluet Selatan	-	-	-	-
Kluet Timur	-	-	-	-
Kluet Utara	-	-	-	-
Pasie Raja	-	-	-	-
Kluet Tengah	-	-	240	205
Tapaktuan	-	-	-	-
Samadua	-	-	-	-
Sawang	-	-	-	-
Meukek	-	-	-	-
Labuhanhaji	-	-	12	12
Labuhanhaji Timur	-	-	47	24
Labuhanhaji Barat	-	-	-	-
Aceh Selatan	-	-	539	572

Lanjutan Tabel/Continued Table 5.2.2

Kecamatan Subdistrict	Blewah/ Blewah		Buncis/ string bean	
	2019	2020	2019	2020
(1)	(10)	(11)	(12)	(13)
Trumon	-	-	-	-
Trumon Timur	-	-	-	-
Trumon Tengah	-	-	-	-
Bakongan	-	-	-	-
Bakongan Timur	-	-	-	-
Kota Bahagia	-	-	-	-
Kluet Selatan	-	-	-	-
Kluet Timur	-	-	-	-
Kluet Utara	-	-	-	-
Pasie Raja	-	-	-	-
Kluet Tengah	-	-	-	-
Tapaktuan	-	-	-	-
Samadua	-	-	-	-
Sawang	-	-	-	-
Meukek	-	-	-	-
Labuhanhaji	-	-	-	-
Labuhanhaji Timur	-	-	-	-
Labuhanhaji Barat	-	-	-	-
Aceh Selatan	-	-	-	-

Lanjutan Tabel/*Continued Table* 5.2.2

Kecamatan <i>Subdistrict</i>	Cabai Besar/ <i>Chili/Big chili</i>		Cabai Rawit/ <i>Chili/Cayenne Pepper</i>	
	2019	2020	2019	2020
(1)	(14)	(15)	(16)	(17)
Trumon	28	117	-	26
Trumon Timur	120	339	60	34
Trumon Tengah	160	80	60	60
Bakongan	45	47	-	-
Bakongan Timur	76	113	-	13
Kota Bahagia	304	52	14	32
Kluet Selatan	166	168	135	215
Kluet Timur	26	36	20	27
Kluet Utara	1 008	1 330	813	1 570
Pasie Raja	258	525	220	391
Kluet Tengah	559	329	428	304
Tapaktuan	18	24	226	174
Samadua	37	22	28	-
Sawang	59	75	40	25
Meukek	60	36	38	36
Labuhanhaji	26	23	-	12
Labuhanhaji Timur	220	71	245	103
Labuhanhaji Barat	400	322	-	60
Aceh Selatan	3 570	3 709	2 327	3 082

Lanjutan Tabel/Continued Table 5.2.2

Kecamatan Subdistrict	Jamur/ Mushrooms		Kacang Merah/ Red Beans	
	2019	2020	2019	2020
(1)	(18)	(19)	(20)	(21)
Trumon	-	-	-	-
Trumon Timur	-	-	-	-
Trumon Tengah	-	-	-	-
Bakongan	-	-	-	-
Bakongan Timur	-	-	-	-
Kota Bahagia	-	-	-	-
Kluet Selatan	-	-	-	-
Kluet Timur	-	-	-	-
Kluet Utara	-	-	-	-
Pasie Raja	-	-	-	-
Kluet Tengah	-	-	-	-
Tapaktuan	-	-	-	-
Samadua	-	-	-	-
Sawang	-	-	-	-
Meukek	-	-	-	-
Labuhanhaji	-	-	-	-
Labuhanhaji Timur	-	-	-	-
Labuhanhaji Barat	-	-	-	-
Aceh Selatan	-	-	-	-

Lanjutan Tabel/Continued Table 5.2.2

Kecamatan Subdistrict	Kacang Panjang/ Long Beans		Kangkung/ Water Spinach	
	2019	2020	2019	2020
(1)	(22)	(23)	(24)	(25)
Trumon	32	72	-	34
Trumon Timur	64	427	210	436
Trumon Tengah	152	143	55	60
Bakongan	-	-	-	-
Bakongan Timur	-	-	-	-
Kota Bahagia	-	18	-	7
Kluet Selatan	110	197	-	-
Kluet Timur	-	-	-	-
Kluet Utara	231	580	332	235
Pasie Raja	74	67	-	-
Kluet Tengah	180	95	180	168
Tapaktuan	-	-	-	-
Samadua	13	15	60	-
Sawang	-	-	-	-
Meukek	-	-	-	-
Labuhanhaji	-	-	28	18
Labuhanhaji Timur	250	24	54	26
Labuhanhaji Barat	80	-	340	510
Aceh Selatan	1 186	1 638	1 259	1 494

Lanjutan Tabel/Continued Table 5.2.2

Kecamatan Subdistrict	Kembang Kol/ <i>Cauliflower</i>		Kentang/ <i>Potato</i>	
	2019	2020	2019	2020
(1)	(26)	(27)	(28)	(29)
Trumon	-	-	-	-
Trumon Timur	-	-	-	-
Trumon Tengah	-	-	-	-
Bakongan	-	-	-	-
Bakongan Timur	-	-	-	-
Kota Bahagia	-	-	-	-
Kluet Selatan	-	-	-	-
Kluet Timur	-	-	-	-
Kluet Utara	-	-	-	-
Pasie Raja	-	-	-	-
Kluet Tengah	-	-	-	-
Tapaktuan	-	-	-	-
Samadua	-	-	-	-
Sawang	-	-	-	-
Meukek	-	-	-	-
Labuhanhaji	-	-	-	-
Labuhanhaji Timur	-	-	-	-
Labuhanhaji Barat	-	-	-	-
Aceh Selatan	-	-	-	-

Lanjutan Tabel/*Continued Table 5.2.2*

Kecamatan Subdistrict	Ketimun/ Cucumber		Kubis/ Cabbage	
	2019	2020	2019	2020
(1)	(30)	(31)	(32)	(33)
Trumon	1	149	-	-
Trumon Timur	40	327	-	-
Trumon Tengah	230	122	-	-
Bakongan	-	-	-	-
Bakongan Timur	-	-	-	-
Kota Bahagia	-	21	-	-
Kluet Selatan	203	84	-	-
Kluet Timur	-	-	-	-
Kluet Utara	500	908	-	-
Pasie Raja	124	330	-	-
Kluet Tengah	122	92	-	-
Tapaktuan	-	-	-	-
Samadua	205	24	-	-
Sawang	-	6	-	-
Meukek	-	-	-	-
Labuhanhaji	11	6	-	-
Labuhanhaji Timur	-	-	-	-
Labuhanhaji Barat	-	-	-	-
Aceh Selatan	1 436	2 069	-	-

Lanjutan Tabel/Continued Table 5.2.2

Kecamatan Subdistrict	Labu Siam/ Chayote		Lobak/ Radish	
	2019	2020	2019	2020
(1)	(34)	(35)	(36)	(37)
Trumon	-	-	-	-
Trumon Timur	-	-	-	-
Trumon Tengah	-	-	-	-
Bakongan	-	-	-	-
Bakongan Timur	-	-	-	-
Kota Bahagia	-	-	-	-
Kluet Selatan	-	-	-	-
Kluet Timur	-	-	-	-
Kluet Utara	-	-	-	-
Pasie Raja	-	-	-	-
Kluet Tengah	-	-	-	-
Tapaktuan	-	-	-	-
Samadua	-	-	-	-
Sawang	-	-	-	-
Meukek	-	-	-	-
Labuhanhaji	-	-	-	-
Labuhanhaji Timur	-	-	-	-
Labuhanhaji Barat	-	-	-	-
Aceh Selatan	-	-	-	-

Lanjutan Tabel/*Continued Table 5.2.2*

Kecamatan Subdistrict	Melon/ <i>Melon</i>		Paprika/ <i>Bell Pepper</i>	
	2019	2020	2019	2020
(1)	(38)	(39)	(40)	(41)
Trumon	-	-	-	-
Trumon Timur	-	-	-	-
Trumon Tengah	-	-	-	-
Bakongan	-	-	-	-
Bakongan Timur	-	-	-	-
Kota Bahagia	-	-	-	-
Kluet Selatan	-	-	-	-
Kluet Timur	-	-	-	-
Kluet Utara	-	-	-	-
Pasie Raja	-	-	-	-
Kluet Tengah	-	-	-	-
Tapaktuan	-	-	-	-
Samadua	-	-	-	-
Sawang	-	-	-	-
Meukek	-	-	-	-
Labuhanhaji	-	-	-	-
Labuhanhaji Timur	-	-	-	-
Labuhanhaji Barat	-	-	-	-
Aceh Selatan	-	-	-	-

Lanjutan Tabel/*Continued Table 5.2.2*

Kecamatan Subdistrict	Petsai/Sawi/ Chinese Cabbage/mustard green		Semangka/ Water Melon	
	2019	2020	2019	2020
(1)	(42)	(43)	(44)	(45)
Trumon	-	-	-	240
Trumon Timur	-	-	1 920	803
Trumon Tengah	-	-	-	-
Bakongan	-	-	502	315
Bakongan Timur	-	-	49	90
Kota Bahagia	-	1	-	-
Kluet Selatan	-	-	436	2 136
Kluet Timur	-	-	105	-
Kluet Utara	-	-	205	225
Pasie Raja	-	-	156	465
Kluet Tengah	-	-	-	-
Tapaktuan	-	-	-	-
Samadua	75	-	-	-
Sawang	-	-	-	50
Meukek	-	-	-	-
Labuhanhaji	-	-	20	-
Labuhanhaji Timur	-	-	-	-
Labuhanhaji Barat	-	45	-	74
Aceh Selatan	75	46	3 393	4 398

Lanjutan Tabel/Continued Table 5.2.2

Kecamatan Subdistrict	Stroberi/ Strawberry		Terung/ Eggplant	
	2019	2020	2019	2020
	(1)	(46)	(48)	(49)
Trumon	-	-	-	81
Trumon Timur	-	-	170	30
Trumon Tengah	-	-	88	72
Bakongan	-	-	-	-
Bakongan Timur	-	-	-	-
Kota Bahagia	-	-	-	16
Kluet Selatan	-	-	122	66
Kluet Timur	-	-	-	-
Kluet Utara	-	-	1 083	1 185
Pasie Raja	-	-	103	178
Kluet Tengah	-	-	290	220
Tapaktuan	-	-	110	63
Samadua	-	-	21	7
Sawang	-	-	-	-
Meukek	-	-	2	-
Labuhanhaji	-	-	10	10
Labuhanhaji Timur	-	-	-	-
Labuhanhaji Barat	-	-	275	275
Aceh Selatan	-	-	2 274	2 203

Lanjutan Tabel/Continued Table 5.2.2

Kecamatan Subdistrict	Tomat/Tomato		Wortel/ Carrot	
	2019	2020	2019	2020
(1)	(50)	(51)	(52)	(53)
Trumon	-	-	-	-
Trumon Timur	-	-	-	-
Trumon Tengah	-	-	-	-
Bakongan	-	-	-	-
Bakongan Timur	-	-	-	-
Kota Bahagia	-	16	-	-
Kluet Selatan	-	-	-	-
Kluet Timur	-	-	-	-
Kluet Utara	-	-	-	-
Pasie Raja	-	-	-	-
Kluet Tengah	-	-	-	-
Tapaktuan	-	-	-	-
Samadua	-	-	-	-
Sawang	-	-	-	-
Meukek	-	-	-	-
Labuhanhaji	-	-	-	-
Labuhanhaji Timur	-	-	-	-
Labuhanhaji Barat	-	-	-	-
Aceh Selatan	-	16	-	-

Catatan/Note: ...

Sumber/Source: BPS, Statistik Pertanian Hortikultura SPH-SBS/BPS-Statistics Indonesia, Agricultural Statistic for Horticulture SPH-SBS

Tabel
Table 5.2.3

Luas Panen Tanaman Sayuran dan Buah–Buahan Semusim Menurut Jenis Tanaman (ha), 2017–2020
Harvested Area of Seasonal Vegetables and Fruits by Kind of Plant (ha), 2017–2020

Jenis Tanaman Kind of Plants	2017	2018	2019	2020
(1)	(2)	(3)	(4)	(5)
Sayuran/ Vegetables				
Bawang Merah/ Shallot	7	-	-	1
Bayam/ Spinach	46	70	60	61
Cabai Besar/ Chili (Capsicum Annum)	173	143	124	133
Cabai Rawit/ Chili (Capsicum Frutescens)	66	59	67	81
Cabai/ Chili	239	202	191	133
Kacang Panjang/ Yardlong Bean	94	86	63	75
Kangkung/ Kangkong	55	60	61	75
Ketimun/ Cucumber	84	66	68	78
Petsai/ Chinese Cabbage	3	-	1	2
Terung/ Eggplant	85	58	53	60
Buah–buahan/ Fruits				
Melon/ Melon	5	3	-	-
Semangka/ Watermelon	88	87	90	90

Catatan/Note: ...

Sumber/Source: BPS, Statistik Pertanian Hortikultura SPH-SBS/BPS-Statistics Indonesia, Agricultural Statistic for Horticulture SPH-SBS

Tabel 5.2.4 **Produksi Tanaman Sayuran dan Buah–Buahan Semusim Menurut Jenis Tanaman (ton), 2017–2020**
Production of Seasonal Vegetables and Fruits by Kind of Plant (ha), 2017–2020

Jenis Tanaman Kind of Plants	2017	2018	2019	2020
(1)	(2)	(3)	(4)	(5)
Sayuran/ Vegetables				
Bawang Merah/ Shallot	280	-	-	20
Bayam/ Spinach	556	573	539	572
Cabai Besar/ Chili (Capsicum Annum)	6625	3 140	3570	3 709
Cabai Rawit/ Chili (Capsicum Frutescens)	2 227	1 231	2 327	3 082
Cabai/ Chili	8 852	4 371	5 897	...
Kacang Panjang/ Yardlong Bean	2 760	1 401	1 186	1 638
Kangkung/ Kangkong	1 363	890	1 259	1 494
Ketimun/ Cucumber	1 794	980	1 436	2 069
Lobak/ Radish	-	-	-	-
Petsai/ Chinese Cabbage	77	-	75	46
Terung/ Eggplant	2 299	1 850	2 274	2 203
Tomat/ Tomato	-	-	-	16
Buah–buahan/ Fruits				
Blewah/ Cantaloupe	-	-	-	-
Melon/ Melon	17	19	-	-
Semangka/ Watermelon	2 688	1 527	3 393	4 398

Catatan/Note: ...

Sumber/Source: BPS, Statistik Pertanian Hortikultura SPH-SBS/BPS-Statistics Indonesia, Agricultural Statistic for Horticulture SPH-SBS

Tabel
Table 5.2.5

Luas Panen Tanaman Biofarmaka Menurut Kecamatan dan Jenis Tanaman (m²), 2019 dan 2020
Harvested Area of Medicinal Plants by Subdistrict and Kind of Plant (m²), 2019 and 2020

Kecamatan Subdistrict	Jahe/Ginger		Laos/Lengkuas/Galanga	
	2019	2020	2019	2020
(1)	(2)	(3)	(4)	(5)
Trumon	-	6 875	-	3 750
Trumon Timur	1 925	2 000	2 590	2 425
Trumon Tengah	774	1 600	262	500
Bakongan	-	-	-	-
Bakongan Timur	-	-	-	-
Kota Bahagia	85	32	-	2
Kluet Selatan	-	-	-	-
Kluet Timur	-	-	-	-
Kluet Utara	-	-	-	-
Pasie Raja	550	1 200	300	800
Kluet Tengah	-	-	-	-
Tapaktuan	2 900	3 500	90	25
Samadua	-	-	-	-
Sawang	-	-	-	-
Meukek	4 138	100	-	-
Labuhanhaji	10	25	25	10
Labuhanhaji Timur	-	200	-	-
Labuhanhaji Barat	6 750	3 630	3 200	3 360
Aceh Selatan	17 132	19 162	6 467	10 872

Lanjutan Tabel/Continued Table 5.2.5

Kecamatan Subdistrict	Kencur/East Indian Galangal		Kunyit/Turmeric	
	2019	2020	2019	2020
(1)	(6)	(7)	(8)	(9)
Trumon	100	2 500	-	4 375
Trumon Timur	-	-	2 190	2 040
Trumon Tengah	315	730	670	1 070
Bakongan	-	-	-	-
Bakongan Timur	-	-	-	-
Kota Bahagia	-	-	-	-
Kluet Selatan	-	-	-	-
Kluet Timur	-	-	-	-
Kluet Utara	-	-	-	-
Pasie Raja	-	420	300	800
Kluet Tengah	-	-	-	-
Tapaktuan	-	-	130	65
Samadua	-	-	-	-
Sawang	-	-	-	-
Meukek	8	-	625	-
Labuhanhaji	25	40	30	90
Labuhanhaji Timur	-	-	-	10
Labuhanhaji Barat	150	250	6 600	7 010
Aceh Selatan	598	3 940	10 545	15 460

Catatan/Note: ...

Sumber/Source: BPS, Statistik Pertanian Hortikultura SPH-TBF/BPS-Statistics Indonesia, Agricultural Statistic for Horticulture SPH-TBF

Lanjutan Tabel/*Continued Table* 5.2.5

Kecamatan Subdistrict	Lidah Buaya/ <i>Aloevera</i> (m ² /m ²)		Mengkudu/ <i>Pace</i> / <i>Indian Mulberry</i>	
	2019	2020	2019	2020
(1)	(10)	(11)	(12)	(13)
Trumon	-	-	-	-
Trumon Timur	-	-	-	-
Trumon Tengah	-	-	-	-
Bakongan	-	-	-	-
Bakongan Timur	-	-	-	-
Kota Bahagia	-	-	-	-
Kluet Selatan	-	-	-	-
Kluet Timur	-	-	-	-
Kluet Utara	-	-	-	-
Pasie Raja	45	230	170	80
Kluet Tengah	-	-	-	-
Tapaktuan	-	-	-	-
Samadua	-	-	-	-
Sawang	-	-	-	-
Meukek	-	-	-	-
Labuhanhaji	-	-	-	-
Labuhanhaji Timur	-	-	-	-
Labuhanhaji Barat	-	-	-	-
Aceh Selatan	45	230	170	80

Catatan/*Note*: ...Sumber/*Source*: BPS, Statistik Pertanian Hortikultura SPH-TBF/BPS-*Statistics Indonesia, Agricultural Statistic for Horticulture SPH-TBF*

Lanjutan Tabel/Continued Table 5.2.5

Kecamatan Subdistrict	Temulawak/ Java Turmeric		Kapulaga/ Java Cardamom (m2/ m2)	
	2019	2020	2019	2020
(1)	(14)	(15)	(16)	(17)
Trumon	-	-	-	-
Trumon Timur	2 050	1 645	-	-
Trumon Tengah	-	-	-	-
Bakongan	-	-	-	-
Bakongan Timur	-	-	-	-
Kota Bahagia	-	-	-	-
Kluet Selatan	-	-	-	-
Kluet Timur	-	-	-	-
Kluet Utara	-	-	-	-
Pasie Raja	-	-	-	-
Kluet Tengah	-	-	-	-
Tapaktuan	-	-	600	600
Samadua	-	-	-	-
Sawang	-	-	-	-
Meukek	-	-	-	-
Labuhanhaji	-	-	-	-
Labuhanhaji Timur	-	-	-	-
Labuhanhaji Barat	-	-	-	-
Aceh Selatan	2 050	1 645	600	600

Catatan/Note: ...

Sumber/Source: BPS, Statistik Pertanian Hortikultura SPH-TBF/BPS-Statistics Indonesia, Agricultural Statistic for Horticulture SPH-TBF

Tabel
Table 5.2.6**Produksi Tanaman Biofarmaka Menurut Kecamatan dan Jenis Tanaman (kg), 2019 and 2020**
Production of Medicinal Plants by Subdistrict and Kind of Plant (kg) 2019 and 2020

Kecamatan Subdistrict	Jahe/Ginger		Laos/Lengkuas/Galanga	
	2019	2020	2019	2020
(1)	(2)	(3)	(4)	(5)
Trumon	-	7 500	-	4 484
Trumon Timur	37 625	25 750	50 750	23 875
Trumon Tengah	6 072	3 830	1 636	2 400
Bakongan	-	-	-	-
Bakongan Timur	-	-	-	-
Kota Bahagia	255	32	-	2
Kluet Selatan	-	-	-	-
Kluet Timur	-	-	-	-
Kluet Utara	-	-	-	-
Pasie Raja	700	1 100	270	750
Kluet Tengah	-	-	-	-
Tapaktuan	5 300	4 928	205	100
Samadua	-	-	-	-
Sawang	-	-	-	-
Meukek	1 734	100	-	-
Labuhanhaji	35	95	75	30
Labuhanhaji Timur	-	100	-	-
Labuhanhaji Barat	4 990	4 010	12 430	9 042
Aceh Selatan	56 711	47 445	65 366	40 683

Lanjutan Tabel/Continued Table 5.2.6

Kecamatan Subdistrict	Kencur/East Indian Galangal		Kunyit/Turmeric	
	2019	2020	2019	2020
(1)	(14)	(15)	(16)	(17)
Trumon	-	2 110	-	4 559
Trumon Timur	-	-	42 425	21 340
Trumon Tengah	2 131	1 390	3 064	1 360
Bakongan	-	-	-	-
Bakongan Timur	-	-	-	-
Kota Bahagia	-	-	-	-
Kluet Selatan	-	-	-	-
Kluet Timur	-	-	-	-
Kluet Utara	-	-	-	-
Pasie Raja	90	450	465	800
Kluet Tengah	-	-	-	-
Tapaktuan	-	-	292	270
Samadua	-	-	-	-
Sawang	-	-	-	-
Meukek	-	-	1 562	-
Labuhanhaji	-	60	45	220
Labuhanhaji Timur	-	-	-	10
Labuhanhaji Barat	220	227	7 680	7 893
Aceh Selatan	2 441	4 237	55 533	36 452

Catatan/Note: ...

Sumber/Source: BPS, Statistik Pertanian Hortikultura SPH-TBF/BPS-Statistics Indonesia, Agricultural Statistic for Horticulture SPH-TBF

Lanjutan Tabel/*Continued Table* 5.2.6

Kecamatan <i>Subdistrict</i>	Lidah Buaya/ <i>Aloevera</i> (m ² / m ²)		Mengkudu/ <i>Pace/</i> <i>Indian Mulberry</i>	
	2019	2020	2019	2020
(1)	(10)	(11)	(12)	(13)
Trumon	-	-	-	-
Trumon Timur	-	-	-	-
Trumon Tengah	-	-	-	-
Bakongan	-	-	-	-
Bakongan Timur	-	-	-	-
Kota Bahagia	-	-	-	-
Kluet Selatan	-	-	-	-
Kluet Timur	-	-	-	-
Kluet Utara	-	-	-	-
Pasie Raja	50	330	450	650
Kluet Tengah	-	-	-	-
Tapaktuan	-	-	-	-
Samadua	-	-	-	-
Sawang	-	-	-	-
Meukek	-	-	-	-
Labuhanhaji	-	-	-	-
Labuhanhaji Timur	-	-	-	-
Labuhanhaji Barat	-	-	-	-
Aceh Selatan	50	330	450	650

Catatan/*Note*: ...Sumber/*Source*: BPS, Statistik Pertanian Hortikultura SPH-TBF/BPS-*Statistics Indonesia, Agricultural Statistic for Horticulture SPH-TBF*

Lanjutan Tabel/Continued Table 5.2.6

Kecamatan Subdistrict	Temulawak/ Java Turmeric		Kapulaga/ Java Cardamom (m2/m2)	
	2019	2020	2019	2020
(1)	(14)	(15)	(16)	(17)
Trumon	-	-	-	-
Trumon Timur	28 975	21 550	-	-
Trumon Tengah	-	-	-	-
Bakongan	-	-	-	-
Bakongan Timur	-	-	-	-
Kota Bahagia	-	-	-	-
Kluet Selatan	-	-	-	-
Kluet Timur	-	-	-	-
Kluet Utara	-	-	-	-
Pasie Raja	-	-	-	-
Kluet Tengah	-	-	-	-
Tapaktuan	-	-	409	1 322
Samadua	-	-	-	-
Sawang	-	-	-	-
Meukek	-	-	-	-
Labuhanhaji	-	-	-	-
Labuhanhaji Timur	-	-	-	-
Labuhanhaji Barat	-	-	-	-
Aceh Selatan	28 975	21 550	409	1 322

Catatan/Note: ...

Sumber/Source: BPS, Statistik Pertanian Hortikultura SPH-TBF/BPS-Statistics Indonesia, Agricultural Statistic for Horticulture SPH-TBF

Tabel
Table 5.2.7

Luas Panen Tanaman Biofarmaka Menurut Jenis Tanaman (m²), 2017–2020
Harvested Area of Medicinal Plants by Kind of Plant (m²), 2017–2020

Jenis Tanaman Kind of Plants	2017	2018	2019	2020
(1)	(2)	(3)	(4)	(5)
Jahe/ Ginger	89 977	19 981	17 132	19 162
Kapulaga/ Java Cardamon	600	600	600	600
Kencur/ East Indian Galangal	1 377	598	675	3 940
Kunyit/ Turmeric	5 895	9 815	10 545	15 460
Laos/Lengkuas/ Galanga	3 395	5 877	6 467	10 872
Lempuyang/ Zingiber Aromaticum	15	-	-	-
Lidah Buaya/ Oliviera	-	-	45	230
Mahkota Dewa/ God's Crown	305	-	-	-
Mengkudu/Pace/ Indian Mulberry	20	-	170	80
Temuireng/ Black Turmeric	20	-	-	-
Temukunci/ Chinese Keys	100	-	-	-
Temulawak/ Java Turmeric	715	2 300	2 050	1 645

Catatan/Note: ...

Sumber/Source: BPS, Statistik Pertanian Hortikultura SPH-TBF/BPS-Statistics Indonesia, Agricultural Statistic for Horticulture SPH-TBF

Tabel
Table 5.2.8**Produksi Tanaman Biofarmaka Menurut Jenis Tanaman (kg), 2017–2020**
Production of Medicinal Plants by Kind of Plant (kg), 2017–2020

Jenis Tanaman Kind of Plants	2017	2018	2019	2020
(1)	(2)	(3)	(4)	(5)
Jahe/ Ginger	88 044	47 710	56 711	47 445
Kapulaga/ Java Cardamon	858	306	409	1 322
Kencur/ East Indian Galangal	3324	1 319	2 441	4 237
Kunyit/ Turmeric	13 414	48 634	55 533	36 452
Laos/Lengkuas/ Galanga	30 476	59 415	65 366	40 683
Lempuyang/ Zingiber Aromaticum	15	-	-	-
Lidah Buaya/ Oliviera	-	-	50	330
Mahkota Dewa/ God's Crown	3 660	-	-	-
Mengkudu/Pace/ Indian Mulberry	20	-	450	650
Temuireng/ Black Turmeric	20	-	-	-
Temukunci/ Chinese Keys	100	-	-	-
Temulawak/ Java Turmeric	3 057	12 672	28 975	21 550

Catatan/Note: ...

Sumber/Source: BPS, Statistik Pertanian Hortikultura SPH-TBF/BPS-Statistics Indonesia, Agricultural Statistic for Horticulture SPH-TBF

Tabel
Table 5.2.9

Luas Panen Tanaman Hias Menurut Kecamatan dan Jenis Tanaman (m²), 2019 dan 2020
Harvested Area of Ornamental Plants by Subdistrict and Kind of Plant (m²), 2019 and 2020

Kecamatan Subdistrict	Anggrek/ <i>Orchid</i>		Krisan/ <i>Chrysantemum</i>	
	2019	2020	2019	2020
(1)	(2)	(3)	(4)	(5)
Trumon	-	-	-	-
Trumon Timur	-	-	-	-
Trumon Tengah	-	-	-	-
Bakongan	-	-	-	-
Bakongan Timur	-	-	-	-
Kota Bahagia	-	-	-	-
Kluet Selatan	-	-	-	-
Kluet Timur	-	-	-	-
Kluet Utara	-	-	-	-
Pasie Raja	-	-	-	-
Kluet Tengah	-	-	-	-
Tapaktuan	-	-	-	-
Samadua	-	-	-	-
Sawang	-	-	-	-
Meukek	-	-	-	-
Labuhanhaji	-	-	-	-
Labuhanhaji Timur	-	-	-	-
Labuhanhaji Barat	-	-	-	-
Aceh Selatan	-	-	-	-

Lanjutan Tabel/*Continued Table 5.2.9*

Kecamatan Subdistrict	Mawar/Rose		Sedap Malam/Tuberose	
	2019	2020	2019	2020
(1)	(6)	(7)	(8)	(9)
Trumon	-	-	-	-
Trumon Timur	-	-	-	-
Trumon Tengah	-	-	-	-
Bakongan	-	-	-	-
Bakongan Timur	-	-	-	-
Kota Bahagia	-	-	-	-
Kluet Selatan	-	-	-	-
Kluet Timur	-	-	-	-
Kluet Utara	-	-	-	-
Pasie Raja	-	-	-	-
Kluet Tengah	-	-	-	-
Tapaktuan	-	-	-	-
Samadua	-	-	-	-
Sawang	-	-	-	-
Meukek	-	-	-	-
Labuhanhaji	-	-	-	-
Labuhanhaji Timur	-	-	-	-
Labuhanhaji Barat	-	-	-	-
Aceh Selatan	-	-	-	-

Catatan/Note: ...

Sumber/Source: BPS, Statistik Pertanian Hortikultura SPH-TH/BPS-Statistics Indonesia, *Agricultural Statistik for Horticulture SPH-TH*

Tabel
Table 5.2.10

**Produksi Tanaman Hias Menurut Kecamatan dan Jenis
Tanaman (tangkai), 2019 dan 2020**
*Production of Ornamental Plants by Subdistrict and Kind of
Plant (stalks), 2019 and 2020*

Kecamatan Subdistrict	Anggrek/ <i>Orchid</i>		Krisan/ <i>Chrysantemum</i>	
	2019	2020	2019	2020
(1)	(2)	(3)	(4)	(5)
Trumon	-	-	-	-
Trumon Timur	-	-	-	-
Trumon Tengah	-	-	-	-
Bakongan	-	-	-	-
Bakongan Timur	-	-	-	-
Kota Bahagia	-	-	-	-
Kluet Selatan	-	-	-	-
Kluet Timur	-	-	-	-
Kluet Utara	-	-	-	-
Pasie Raja	-	-	-	-
Kluet Tengah	-	-	-	-
Tapaktuan	-	-	-	-
Samadua	-	-	-	-
Sawang	-	-	-	-
Meukek	-	-	-	-
Labuhanhaji	-	-	-	-
Labuhanhaji Timur	-	-	-	-
Labuhanhaji Barat	-	-	-	-
Aceh Selatan	-	-	-	-

Lanjutan Tabel/*Continued Table 5.2.10*

Kecamatan Subdistrict	Mawar/Rose		Sedap Malam/Tuberose	
	2019	2020	2019	2020
(1)	(6)	(7)	(8)	(9)
Trumon	-	-	-	-
Trumon Timur	-	-	-	-
Trumon Tengah	-	-	-	-
Bakongan	-	-	-	-
Bakongan Timur	-	-	-	-
Kota Bahagia	-	-	-	-
Kluet Selatan	-	-	-	-
Kluet Timur	-	-	-	-
Kluet Utara	-	-	-	-
Pasie Raja	-	-	-	-
Kluet Tengah	-	-	-	-
Tapaktuan	-	-	-	-
Samadua	-	-	-	-
Sawang	-	-	-	-
Meukek	-	-	-	-
Labuhanhaji	-	-	-	-
Labuhanhaji Timur	-	-	-	-
Labuhanhaji Barat	-	-	-	-
Aceh Selatan	-	-	-	-

Catatan/Note: ...

Sumber/Source: BPS, Statistik Pertanian Hortikultura SPH-TH/BPS-Statistics Indonesia, *Agricultural Statistik for Horticulture SPH-TH*

Tabel
Table 5.2.11

Produksi Buah-buahan Menurut Kecamatan dan Jenis Tanaman (ton), 2019 dan 2020
Production of Fruits by Subdistrict and Kind of Plant (ton), 2019 and 2020

Kecamatan Subdistrict	Alpukat/ Avocado		Anggur/ Grape	
	2019	2020	2019	2020
(1)	(2)	(3)	(4)	(5)
Trumon	-	-	-	-
Trumon Timur	-	-	-	-
Trumon Tengah	-	-	-	-
Bakongan	-	-	-	-
Bakongan Timur	-	-	-	-
Kota Bahagia	-	-	-	-
Kluet Selatan	-	-	-	-
Kluet Timur	-	-	-	-
Kluet Utara	-	-	-	-
Pasie Raja	-	-	-	-
Kluet Tengah	-	-	-	-
Tapaktuan	19	26	-	-
Samadua	5	6	-	-
Sawang	-	-	-	-
Meukek	2	6	-	-
Labuhanhaji	-	-	-	-
Labuhanhaji Timur	-	-	-	-
Labuhanhaji Barat	-	-	-	-
Aceh Selatan	26	38	-	-

Lanjutan Tabel/Continued Table 5.2.11

Kecamatan Subdistrict	Apel/ Apple		Belimbing/ Star Fruit	
	2019	2020	2019	2020
(1)	(6)	(7)	(8)	(9)
Trumon	-	-	-	-
Trumon Timur	-	-	-	-
Trumon Tengah	-	-	-	-
Bakongan	-	-	-	-
Bakongan Timur	-	-	-	-
Kota Bahagia	-	-	-	-
Kluet Selatan	-	-	-	-
Kluet Timur	-	-	-	-
Kluet Utara	-	-	-	-
Pasie Raja	-	-	11	368
Kluet Tengah	-	-	-	15
Tapaktuan	-	-	-	-
Samadua	-	-	-	-
Sawang	-	-	54	52
Meukek	-	-	89	32
Labuhanhaji	-	-	-	-
Labuhanhaji Timur	-	-	-	3
Labuhanhaji Barat	-	-	-	-
Aceh Selatan	-	-	154	470

Lanjutan Tabel/*Continued Table 5.2.11*

Kecamatan <i>Subdistrict</i>	Duku/Langsar/Kokosan/ <i>Duku</i>		Durian/ <i>Durian</i>	
	2019	2020	2019	2020
(1)	(10)	(11)	(12)	(13)
Trumon	-	-	-	19
Trumon Timur	337	410	25 600	27 000
Trumon Tengah	-	-	435	2 100
Bakongan	-	50	3	12
Bakongan Timur	-	60	-	380
Kota Bahagia	-	30	27	307
Kluet Selatan	62	75	118	79
Kluet Timur	3	-	100	50
Kluet Utara	-	-	6 798	-
Pasie Raja	80	-	620	-
Kluet Tengah	-	120	304	800
Tapaktuan	-	-	532	-
Samadua	-	-	2 184	1 400
Sawang	56	-	168	-
Meukek	144	6	200	3
Labuhanhaji	-	-	65	110
Labuhanhaji Timur	-	-	60	178
Labuhanhaji Barat	-	72	6 450	6 525
Aceh Selatan	682	823	43 664	38 963

Lanjutan Tabel/Continued Table 5.2.11

Kecamatan Subdistrict	Jambu Air/Water Apple		Jambu Biji/Guava	
	2019	2020	2019	2020
(1)	(14)	(15)	(16)	(17)
Trumon	-	75	-	-
Trumon Timur	395	575	348	320
Trumon Tengah	69	216	-	-
Bakongan	-	-	-	-
Bakongan Timur	-	-	-	-
Kota Bahagia	-	-	-	10
Kluet Selatan	48	43	-	-
Kluet Timur	-	-	-	-
Kluet Utara	160	-	150	-
Pasie Raja	11	28	-	-
Kluet Tengah	4	4	-	-
Tapaktuan	79	81	-	-
Samadua	22	23	-	-
Sawang	-	-	-	-
Meukek	15	2	4	4
Labuhanhaji	24	10	6	28
Labuhanhaji Timur	-	-	-	0
Labuhanhaji Barat	-	-	-	-
Aceh Selatan	827	1 057	508	362

Lanjutan Tabel/*Continued Table* 5.2.11

Kecamatan <i>Subdistrict</i>	Jengkol/ <i>Jengkol</i>		Jeruk Besar/ <i>Pomelo</i>	
	2019	2020	2019	2020
(1)	(18)	(19)	(20)	(21)
Trumon	-	-	-	-
Trumon Timur	1 674	1 060	542	260
Trumon Tengah	1 372	7 317	-	-
Bakongan	-	-	-	-
Bakongan Timur	40	56	-	-
Kota Bahagia	-	-	-	-
Kluet Selatan	-	-	-	-
Kluet Timur	50	230	1	-
Kluet Utara	-	-	4 000	-
Pasie Raja	-	-	-	-
Kluet Tengah	-	-	-	-
Tapaktuan	42	42	-	-
Samadua	-	-	23	22
Sawang	38	74	158	287
Meukek	20	8	7	6
Labuhanhaji	-	67	20	11
Labuhanhaji Timur	-	-	-	-
Labuhanhaji Barat	850	2 800	-	-
Aceh Selatan	4 086	11 653	4 751	586

Lanjutan Tabel/Continued Table 5.2.11

Kecamatan Subdistrict	Jeruk Siam/Kepron/ Orange/ Tangerine		Mangga/ Mango	
	2019	2020	2019	2020
(1)	(22)	(23)	(24)	(25)
Trumon	-	-	-	14
Trumon Timur	-	-	4 104	4 000
Trumon Tengah	55	80	602	920
Bakongan	-	-	103	441
Bakongan Timur	-	-	10	40
Kota Bahagia	49	245	162	-
Kluet Selatan	-	-	326	220
Kluet Timur	40	-	340	150
Kluet Utara	700	-	17 250	3 450
Pasie Raja	2	20	1 470	925
Kluet Tengah	-	-	100	70
Tapaktuan	-	-	918	473
Samadua	-	-	540	300
Sawang	102	12	880	880
Meukek	-	-	147	778
Labuhanhaji	-	-	489	2 060
Labuhanhaji Timur	-	-	50	-
Labuhanhaji Barat	1 627	1 484	2 850	2 225
Aceh Selatan	2 575	1 841	30 341	16 946

Lanjutan Tabel/*Continued Table* 5.2.11

Kecamatan <i>Subdistrict</i>	Manggis/ <i>Mangosteen</i>		Markisa/Konyal/ <i>Passion fruit</i>	
	2019	2020	2019	2020
(1)	(26)	(27)	(28)	(29)
Trumon	-	-	-	-
Trumon Timur	-	-	-	-
Trumon Tengah	-	-	-	-
Bakongan	-	260	-	-
Bakongan Timur	-	-	-	-
Kota Bahagia	-	16	-	-
Kluet Selatan	-	-	-	-
Kluet Timur	-	-	-	-
Kluet Utara	280	1 500	-	-
Pasie Raja	11	200	-	-
Kluet Tengah	-	-	-	-
Tapaktuan	-	-	-	-
Samadua	-	-	-	-
Sawang	138	48	-	-
Meukek	13	3	-	-
Labuhanhaji	-	-	-	-
Labuhanhaji Timur	-	-	-	-
Labuhanhaji Barat	-	-	-	-
Aceh Selatan	442	2 027	-	-

Lanjutan Tabel/Continued Table 5.2.11

Kecamatan Subdistrict	Melinjo/Gnetum/Melinjo		Nangka/Cempedak/Jackfruit	
	2019	2020	2019	2020
(1)	(30)	(31)	(32)	(33)
Trumon	-	-	-	-
Trumon Timur	75	195	907	954
Trumon Tengah	45	68	-	-
Bakongan	-	-	-	-
Bakongan Timur	29	52	105	187
Kota Bahagia	-	-	29	343
Kluet Selatan	-	-	-	-
Kluet Timur	-	-	-	-
Kluet Utara	-	-	930	4 200
Pasie Raja	-	-	172	480
Kluet Tengah	-	-	-	32
Tapaktuan	-	-	117	96
Samadua	-	-	10	20
Sawang	146	88	234	168
Meukek	10	-	30	38
Labuhanhaji	-	-	171	275
Labuhanhaji Timur	-	-	10	1
Labuhanhaji Barat	42	27	377	271
Aceh Selatan	347	430	3 092	7 065

Lanjutan Tabel/*Continued Table* 5.2.11

Kecamatan <i>Subdistrict</i>	Nanas/ <i>Pineapple</i>		Pepaya/ <i>Papaya</i>	
	2019	2020	2019	2020
(1)	(34)	(35)	(36)	(37)
Trumon	-	-	-	-
Trumon Timur	25	6	156	1 212
Trumon Tengah	-	-	1 382	1 965
Bakongan	-	-	-	-
Bakongan Timur	-	-	-	-
Kota Bahagia	-	-	13	158
Kluet Selatan	-	-	118	214
Kluet Timur	-	-	15	7
Kluet Utara	-	-	920	3 400
Pasie Raja	-	-	21	280
Kluet Tengah	-	5	-	100
Tapaktuan	-	-	-	-
Samadua	-	-	37	55
Sawang	-	-	82	44
Meukek	5	0	9	12
Labuhanhaji	-	-	63	53
Labuhanhaji Timur	4	-	16	35
Labuhanhaji Barat	46	31	369	396
Aceh Selatan	80	42	3 201	7 931

Lanjutan Tabel/Continued Table 5.2.11

Kecamatan Subdistrict	Petai/ Twisted Cluster Bean		Pisang/ Banana	
	2019	2020	2019	2020
(1)	(38)	(39)	(40)	(41)
Trumon	-	-	-	140
Trumon Timur	601	1 032	984	2 052
Trumon Tengah	485	812	564	3 020
Bakongan	-	-	12	26
Bakongan Timur	36	90	37	39
Kota Bahagia	143	935	58	147
Kluet Selatan	-	-	106	172
Kluet Timur	34	10	490	1 660
Kluet Utara	-	-	5 800	6 600
Pasie Raja	-	-	42	180
Kluet Tengah	-	12	52	56
Tapaktuan	-	-	298	277
Samadua	-	-	285	260
Sawang	-	-	72	24
Meukek	-	-	346	6
Labuhanhaji	-	-	89	143
Labuhanhaji Timur	-	-	1	5
Labuhanhaji Barat	-	-	1 009	730
Aceh Selatan	1 299	2 891	10 245	15 537

Lanjutan Tabel/Continued Table 5.2.11

Kecamatan Subdistrict	Rambutan/Rambutan		Salak/Snakefruit	
	2019	2020	2019	2020
(1)	(42)	(43)	(44)	(45)
Trumon	-	-	-	-
Trumon Timur	325	790	-	-
Trumon Tengah	136	430	-	-
Bakongan	3	90	-	-
Bakongan Timur	-	-	-	-
Kota Bahagia	79	9	-	-
Kluet Selatan	-	-	-	-
Kluet Timur	10	-	-	-
Kluet Utara	2 400	-	-	-
Pasie Raja	40	-	-	-
Kluet Tengah	100	-	-	-
Tapaktuan	-	-	-	-
Samadua	28	100	-	-
Sawang	237	-	-	-
Meukek	200	-	1	-
Labuhanhaji	96	300	-	-
Labuhanhaji Timur	-	-	-	-
Labuhanhaji Barat	590	400	-	-
Aceh Selatan	4 244	2 119	1	-

Lanjutan Tabel/*Continued Table* 5.2.11

Kecamatan Subdistrict	Sawo/ Sapodilla/Sawo		Sirsak/Soursop	
	2019	2020	2019	2020
(1)	(46)	(47)	(48)	(49)
Trumon	-	-	-	-
Trumon Timur	-	-	279	280
Trumon Tengah	-	-	-	-
Bakongan	-	-	-	-
Bakongan Timur	-	-	-	-
Kota Bahagia	3	4	-	-
Kluet Selatan	-	-	207	582
Kluet Timur	-	-	-	29
Kluet Utara	1 518	2 600	406	439
Pasie Raja	-	-	-	-
Kluet Tengah	-	35	-	-
Tapaktuan	187	143	33	36
Samadua	98	236	-	-
Sawang	58	44	80	24
Meukek	80	56	-	5
Labuhanhaji	36	43	2	12
Labuhanhaji Timur	32	29	-	-
Labuhanhaji Barat	566	3 663	-	-
Aceh Selatan	2 578	6 851	1 007	1 407

Lanjutan Tabel/*Continued Table* 5.2.11

Kecamatan <i>Subdistrict</i>	Sukun/ <i>Breadfruit</i>	
	2019	2020
(1)	(50)	(51)
Trumon	-	-
Trumon Timur	-	-
Trumon Tengah	-	-
Bakongan	-	-
Bakongan Timur	-	-
Kota Bahagia	-	10
Kluet Selatan	132	80
Kluet Timur	19	-
Kluet Utara	611	2 100
Pasie Raja	-	-
Kluet Tengah	-	13
Tapaktuan	33	72
Samadua	7	-
Sawang	96	72
Meukek	3	-
Labuhanhaji	12	40
Labuhanhaji Timur	8	1
Labuhanhaji Barat	57	43
Aceh Selatan	978	2 431

Catatan/*Note*: ...Sumber/*Source*: BPS, Statistik Pertanian Hortikultura SPH-BST/*BPS-Statistics Indonesia, Agricultural Statistic for Horticulture SPH-BST*

Tabel 5.2.12 **Produksi Buah–Buahan dan Sayuran Tahunan Menurut Jenis Tanaman (kw), 2017–2020**
Table 5.2.12 **Production of Annual Fruits and Vegetables by Kind of Plant (qui), 2017–2020**

Jenis Tanaman Kind of Plants	2018	2019	2020
(1)	(2)	(3)	(4)
Alpukat/ Avocado	45	26	38
Anggur/ Grape	-	-	-
Apel/ Apple	-	-	-
Belimbing/ Star Fruit	293	154	470
Duku/Langsar/Kokosan/ Duku	2 693	682	823
Durian/ Durian	34 220	43 664	38 963
Jambu Air/ Water Apple	601	827	1 057
Jambu Biji/ Guava	580	508	362
Jengkol/ Jengkol	9 935	4 086	11 653
Jeruk Besar/ Pomelo	2 628	4 751	586
Jeruk Siam/Keprok/ Orange/Tangerine	8 568	2 575	1 841
Mangga/ Mango	26 030	30 341	16 946
Manggis/ Mangosteen	1 045	442	2 027
Markisa/Konyal/ Passion fruit	-	-	-
Melinjo/ Gnetum/Melinjo	676	347	430

Lanjutan Tabel/*Continued Table* 5.2.12

Jenis Tanaman <i>Kind of Plants</i>	2018	2019	2020
(1)	(2)	(3)	(4)
Nangka/Cempedak/ Jackfruit	5 729	3 092	7 065
Nenas/ Pineapple	87	80	42
Pepaya/ Papaya	3 357	3 201	7 931
Petai/ Twisted Cluster Bean	2 213	1 299	2 891
Pisang/ Banana	10 376	10 245	15 537
Rambutan/ Rambutan	8 740	4 244	2 119
Salak/ Snakefruit	2	1	-
Sawo/ Sapodilla/Sawo	2 384	2 578	6 851
Sirsak/ Soursop	893	1 007	1 407
Sukun/ Breadfruit	1 261	978	2 431

Catatan/Note: ...

Sumber/Source: BPS, Statistik Pertanian Hortikultura SPH-BST/BPS-Statistics Indonesia, *Agricultural Statistic for Horticulture SPH-BST*

5.3 PERKEBUNAN ESTATE CROPS

Tabel 5.3.1 Luas Areal Tanaman Perkebunan Menurut Kecamatan dan Jenis Tanaman (ha), 2019 dan 2020
Planted Area of Estate Crops by Subdistrict and Type of Crops (ha), 2019 dan 2020

Kecamatan Subdistrict	Kelapa Sawit/Oil Palm		Kelapa/Coconut	
	2019	2020	2019	2020
(1)	(2)	(3)	(4)	(5)
Trumon	1 397	...	198	...
Trumon Timur	1 740	...	106	...
Trumon Tengah	1 609	...	112	...
Bakongan	1 082	...	409	...
Bakongan Timur	1 262	...	209	...
Kota Bahagia	1 255	...	131	...
Kluet Selatan	467	...	1 433	...
Kluet Timur	1 274	...	108	...
Kluet Utara	381	...	829	...
Pasie Raja	437	...	668	...
Kluet Tengah	359	...	98	...
Tapaktuan	3	...	342	...
Samadua	5	...	375	...
Sawang	2	...	446	...
Meukek	8	...	598	...
Labuhanhaji	12	...	297	...
Labuhanhaji Timur	4	...	134	...
Labuhanhaji Barat	93	...	366	...
Aceh Selatan	11 388	...	6 839	...

Lanjutan Tabel/*Continued Table 5.3.1*

Kecamatan Subdistrict	Karet/Rubber		Kopi/Coffee	
	2019	2020	2019	2020
(1)	(6)	(7)	(8)	(9)
Trumon	71	...	-	...
Trumon Timur	313	...	21	...
Trumon Tengah	37	...	10	...
Bakongan	32	...	1	...
Bakongan Timur	27	...	15	...
Kota Bahagia	-	...	43	...
Kluet Selatan	-	...	17	...
Kluet Timur	31	...	26	...
Kluet Utara	-	...	58	...
Pasie Raja	22	...	66	...
Kluet Tengah	70	...	120	...
Tapaktuan	50	...	55	...
Samadua	84	...	69	...
Sawang	19	...	45	...
Meukek	-	...	551	...
Labuhanhaji	49	...	52	...
Labuhanhaji Timur	41	...	210	...
Labuhanhaji Barat	118	...	63	...
Aceh Selatan	967	...	1 422	...

Lanjutan Tabel/Continued Table 5.3.1

Kecamatan Subdistrict	Kakao/Cocoa		Tebu/Sugar cane	
	2019	2020	2019	2020
(1)	(10)	(11)	(12)	(13)
Trumon	15	...	-	...
Trumon Timur	197	...	-	...
Trumon Tengah	48	...	-	...
Bakongan	9	...	-	...
Bakongan Timur	27	...	-	...
Kota Bahagia	110	...	-	...
Kluet Selatan	57	...	-	...
Kluet Timur	220	...	1	...
Kluet Utara	86	...	-	...
Pasie Raja	65	...	19	...
Kluet Tengah	146	...	-	...
Tapaktuan	26	...	2	...
Samadua	52	...	-	...
Sawang	21	...	15	...
Meukek	85	...	4	...
Labuhanhaji	27	...	7	...
Labuhanhaji Timur	36	...	-	...
Labuhanhaji Barat	127	...	7	...
Aceh Selatan	1 354	...	63	...

Lanjutan Tabel/Continued Table 5.3.1

Kecamatan Subdistrict	Pala/pala		Pinang/Pinang	
	2019	2020	2019	2020
(1)	(14)	(15)	(16)	(17)
Trumon	1	...	71	...
Trumon Timur	56	...	152	...
Trumon Tengah	29	...	155	...
Bakongan	-	...	22	...
Bakongan Timur	243	...	149	...
Kota Bahagia	83	...	388	...
Kluet Selatan	30	...	50	...
Kluet Timur	48	...	322	...
Kluet Utara	438	...	136	...
Pasie Raja	1375	...	192	...
Kluet Tengah	179	...	347	...
Tapaktuan	2 229	...	53	...
Samadua	1 450	...	81	...
Sawang	1 430	...	140	...
Meukek	4 473	...	204	...
Labuhanhaji	1 994	...	55	...
Labuhanhaji Timur	1 684	...	142	...
Labuhanhaji Barat	1247	...	115	...
Aceh Selatan	16 989	...	2 774	...

Lanjutan Tabel/Continued Table 5.3.1

Kecamatan Subdistrict	Kapuk/Cotton Woods		Kemiri/Candle	
	2019	2020	2019	2020
(1)	(18)	(19)	(20)	(21)
Trumon	-	...	2	...
Trumon Timur	0,8	...	40	...
Trumon Tengah	0,1	...	55	...
Bakongan	-	...	1	...
Bakongan Timur	1	...	24	...
Kota Bahagia	2	...	4	...
Kluet Selatan	2	...	5	...
Kluet Timur	2	...	27	...
Kluet Utara	35	...	47	...
Pasie Raja	16	...	18	...
Kluet Tengah	4	...	104	...
Tapaktuan	5	...	18	...
Samadua	2	...	6	...
Sawang	11	...	7	...
Meukek	9	...	20	...
Labuhanhaji	2	...	7	...
Labuhanhaji Timur	2	...	9	...
Labuhanhaji Barat	4	...	9	...
Aceh Selatan	106	...	403	...

Lanjutan Tabel/*Continued Table* 5.3.1

Kecamatan Subdistrict	Sagu/Sago		Nilam/Patchouli ¹²	
	2019	2020	2019	2020
(1)	(22)	(23)	(24)	(25)
Trumon	5	...	-	...
Trumon Timur	6	...	43	...
Trumon Tengah	2	...	14	...
Bakongan	11	...	-	...
Bakongan Timur	6	...	13	...
Kota Bahagia	-	...	25	...
Kluet Selatan	67	...	1	...
Kluet Timur	3	...	4	...
Kluet Utara	41	...	36	...
Pasie Raja	18	...	25	...
Kluet Tengah	-	...	57	...
Tapaktuan	2	...	14	...
Samadua	6	...	8	...
Sawang	7	...	27	...
Meukek	11	...	12	...
Labuhanhaji	13	...	29	...
Labuhanhaji Timur	5	...	12	...
Labuhanhaji Barat	23	...	6	...
Aceh Selatan	226	...	326	...

Lanjutan Tabel/*Continued Table 5.3.1*

Kecamatan Subdistrict	Cengkeh/Clove		Cassiavera/Cassiavera	
	2019	2020	2019	2020
(1)	(26)	(27)	(28)	(29)
Trumon	-	...	-	...
Trumon Timur	3	...	-	...
Trumon Tengah	-	...	-	...
Bakongan	-	...	-	...
Bakongan Timur	7	...	-	...
Kota Bahagia	-	...	-	...
Kluet Selatan	22	...	1	...
Kluet Timur	28	...	-	...
Kluet Utara	63	...	3	...
Pasie Raja	79	...	-	...
Kluet Tengah	5	...	3	...
Tapaktuan	168	...	3	...
Samadua	188	...	-	...
Sawang	71	...	2	...
Meukek	108	...	29	...
Labuhanhaji	152	...	6	...
Labuhanhaji Timur	42	...	9	...
Labuhanhaji Barat	92	...	1	...
Aceh Selatan	1 028	...	58	...

Catatan/Note: ...

Sumber/Source: Direktorat Jenderal Perkebunan/*Directorate General of Estates*

Tabel
Table 5.3.2

Produksi Perkebunan Menurut Kecamatan dan Jenis Tanaman (ton), 2019 dan 2020
Production of Estate by Subdistrict and Type of Crops (ton), 2019 and 2020

Kecamatan Subdistrict	Kelapa Sawit/Oil Palm		Kelapa/Coconut	
	2019	2020	2019	2020
(1)	(2)	(3)	(4)	(5)
Trumon	3 440	...	76	...
Trumon Timur	3 922	...	44	...
Trumon Tengah	3 710	...	39	...
Bakongan	2 450	...	218	...
Bakongan Timur	3 125	...	97	...
Kota Bahagia	2 710	...	23	...
Kluet Selatan	890	...	800	...
Kluet Timur	2 980	...	38	...
Kluet Utara	755	...	430	...
Pasie Raja	952	...	291	...
Kluet Tengah	650	...	27	...
Tapaktuan	2	...	157	...
Samadua	2	...	117	...
Sawang	2	...	250	...
Meukek	6	...	198	...
Labuhanhaji	-	...	118	...
Labuhanhaji Timur	4	...	146	...
Labuhanhaji Barat	189	...	196	...
Aceh Selatan	25 789	...	3 265	...

Lanjutan Tabel/*Continued Table 5.3.2*

Kecamatan Subdistrict	Karet/Rubber		Kopi/Coffee	
	2019	2020	2019	2020
(1)	(6)	(7)	(8)	(9)
Trumon	6	...	-	...
Trumon Timur	38	...	5	...
Trumon Tengah	1	...	1	...
Bakongan	-	...	-	...
Bakongan Timur	-	...	2	...
Kota Bahagia	-	...	8	...
Kluet Selatan	-	...	3	...
Kluet Timur	-	...	5	...
Kluet Utara	-	...	16	...
Pasie Raja	2	...	16	...
Kluet Tengah	5	...	26	...
Tapaktuan	6	...	11	...
Samadua	19	...	11	...
Sawang	2	...	12	...
Meukek	-	...	133	...
Labuhanhaji	4	...	11	...
Labuhanhaji Timur	7	...	65	...
Labuhanhaji Barat	32	...	15	...
Aceh Selatan	122	...	340	...

Lanjutan Tabel/*Continued Table* 5.3.2

Kecamatan Subdistrict	Kakao/Cocoa		Tebu/Sugar cane	
	2019	2020	2019	2020
(1)	(10)	(11)	(12)	(13)
Trumon	6	...	-	...
Trumon Timur	48	...	-	...
Trumon Tengah	8	...	-	...
Bakongan	2	...	-	...
Bakongan Timur	9	...	-	...
Kota Bahagia	24	...	-	...
Kluet Selatan	14	...	-	...
Kluet Timur	59	...	-	...
Kluet Utara	32	...	-	...
Pasie Raja	16	...	-	...
Kluet Tengah	46	...	-	...
Tapaktuan	5	...	-	...
Samadua	9	...	-	...
Sawang	6	...	-	...
Meukek	11	...	-	...
Labuhanhaji	9	...	-	...
Labuhanhaji Timur	8	...	-	...
Labuhanhaji Barat	34	...	-	...
Aceh Selatan	346	...	-	...

Lanjutan Tabel/*Continued Table 5.3.2*

Kecamatan Subdistrict	Pala/pala		Pinang/Pinang	
	2019	2020	2019	2020
(1)	(14)	(15)	(16)	(17)
Trumon	0,5	...	18	...
Trumon Timur	15	...	40	...
Trumon Tengah	11	...	45	...
Bakongan	-	...	3	...
Bakongan Timur	65	...	36	...
Kota Bahagia	15	...	147	...
Kluet Selatan	14	...	12	...
Kluet Timur	14	...	52	...
Kluet Utara	194	...	19	...
Pasie Raja	383	...	41	...
Kluet Tengah	33	...	84	...
Tapaktuan	425	...	12	...
Samadua	243	...	13	...
Sawang	434	...	23	...
Meukek	1850	...	61	...
Labuhanhaji	872	...	8	...
Labuhanhaji Timur	372	...	48	...
Labuhanhaji Barat	422	...	34	...
Aceh Selatan	5 362,5	...	696	...

Lanjutan Tabel/*Continued Table* 5.3.2

Kecamatan Subdistrict	Kapuk/ <i>Cotton Woods</i>		Kemiri/ <i>Candle</i>	
	2019	2020	2019	2020
(1)	(18)	(19)	(20)	(21)
Trumon	-	...	0,7	...
Trumon Timur	0,8	...	11	...
Trumon Tengah	0,1	...	17	...
Bakongan	-	...	0,3	...
Bakongan Timur	0,1	...	3	...
Kota Bahagia	0,1	...	0,6	...
Kluet Selatan	-	...	2	...
Kluet Timur	0,1	...	1,5	...
Kluet Utara	3,3	...	11	...
Pasie Raja	0,8	...	4	...
Kluet Tengah	0,2	...	29	...
Tapaktuan	0,3	...	4	...
Samadua	0,2	...	1	...
Sawang	0,8	...	1,5	...
Meukek	-	...	3	...
Labuhanhaji	0,2	...	1	...
Labuhanhaji Timur	0,2	...	2	...
Labuhanhaji Barat	0,8	...	2	...
Aceh Selatan	8,0	...	94,6	...

Lanjutan Tabel/Continued Table 5.3.2

Kecamatan Subdistrict	Sagu/Sago		Nilam/Patchouli	
	2019	2020	2019	2020
(1)	(22)	(23)	(24)	(25)
Trumon	2	...	-	...
Trumon Timur	6	...	3,5	...
Trumon Tengah	2	...	1,7	...
Bakongan	6	...	-	...
Bakongan Timur	3	...	1,7	...
Kota Bahagia	2	...	1,0	...
Kluet Selatan	42	...	-	...
Kluet Timur	2	...	0,2	...
Kluet Utara	18	...	6,2	...
Pasie Raja	7	...	2,1	...
Kluet Tengah	-	...	4,9	...
Tapaktuan	1	...	1,3	...
Samadua	5	...	1,0	...
Sawang	4	...	4,8	...
Meukek	5	...	2,1	...
Labuhanhaji	9	...	4,8	...
Labuhanhaji Timur	-	...	2	...
Labuhanhaji Barat	14	...	0,2	...
Aceh Selatan	128	...	37	...

Lanjutan Tabel/*Continued Table* 5.3.2

Kecamatan Subdistrict	Cengkeh/ <i>Clove</i>		Cassiavera/ <i>Cassiavera</i>	
	2019	2020	2019	2020
(1)	(26)	(27)	(28)	(29)
Trumon	-	...	-	...
Trumon Timur	1	...	-	...
Trumon Tengah	-	...	-	...
Bakongan	-	...	-	...
Bakongan Timur	2	...	-	...
Kota Bahagia	-	...	-	...
Kluet Selatan	4	...	-	...
Kluet Timur	4	...	-	...
Kluet Utara	20	...	0,6	...
Pasie Raja	31	...	-	...
Kluet Tengah	1	...	0,3	...
Tapaktuan	60	...	0,5	...
Samadua	85	...	-	...
Sawang	27	...	0,3	...
Meukek	20	...	0,3	...
Labuhanhaji	36	...	1,2	...
Labuhanhaji Timur	8	...	1,5	...
Labuhanhaji Barat	26	...	0,3	...
Aceh Selatan	325	...	5,0	...

Catatan/*Note*: ...Sumber/*Source*: Direktorat Jenderal Perkebunan/*Directorate General of Estates*

5.4 PETERNAKAN LIVESTOCK

Tabel 5.4.1 Populasi Ternak Menurut Kecamatan dan Jenis Ternak di Kabupaten Aceh Selatan, 2020
Livestock Population by Subdistrict and Kind of Livestock in Aceh Selatan Regency, 2020

Kecamatan Subdistrict	Sapi Perah Dairy Cattle	Sapi Potong Beef Cattle	Kerbau Buffalo	Kuda Horse	Kambing Goat	Domba Sheep	Babi Pig
(1)	(2)	(3)	(4)	(5)	(6)	(7)	(8)
Trumon	-	401	227	-	1 292	735	-
Trumon Timur	-	204	-	-	875	693	-
Trumon Tengah	-	288	3	-	993	312	-
Bakongan	-	89	54	-	118	26	-
Bakongan Timur	-	272	393	-	709	466	-
Kota Bahagia	-	15	-	-	1 203	333	-
Kluet Selatan	-	86	118	-	1 565	442	-
Kluet Timur	-	120	75	-	1 924	372	-
Kluet Utara	-	173	335	-	3 510	445	-
Pasie Raja	-	126	600	-	1 900	332	-
Kluet Tengah	-	63	156	-	490	-	-
Tapaktuan	-	-	7	-	225	128	-
Samadua	-	64	238	-	550	-	-
Sawang	-	2	509	-	769	12	-
Meukek	-	4	286	-	649	-	-
Labuhanhaji	-	-	114	-	1 720	-	-
Labuhanhaji Timur	-	22	201	-	1 825	218	-
Labuhanhaji Barat	-	10	403	-	902	48	-
Aceh Selatan	-	1 939	3 719	-	21 219	4 562	-

Catatan/Note: ...

Sumber/Source: Dinas Pertanian Kabupaten Aceh Selatan/Agriculture Office of Aceh Selatan Regency

Tabel
Table 5.4.2**Populasi Unggas Menurut Kecamatan dan Jenis Unggas di
Kabupaten Aceh Selatan, 2020**
*Livestock Population by Subdistrict and Kind of Poultry in
Aceh Selatan Regency, 2020*

Kecamatan Subdistrict	Ayam Kampung Native Chicken	Ayam Petelur Layer	Ayam Pedaging Broiler	Itik/Itik Manila Duck/Muscovy Duck	Puyuh Quail
(1)	(2)	(3)	(4)	(5)	(6)
Trumon	16 125	-	-	714	-
Trumon Timur	17 725	-	-	1 046	-
Trumon Tengah	16 978	-	600	1 001	-
Bakongan	12 644	-	1 950	422	-
Bakongan Timur	6 767	-	300	833	-
Kota Bahagia	3 861	-	756	498	-
Kluet Selatan	791	300	571	870	117
Kluet Timur	24 105	-	-	4 394	-
Kluet Utara	62 155	4 000	6 200	14 460	150
Pasie Raja	14 084	1 399	5 000	2 981	-
Kluet Tengah	112 790	2 200	-	1 000	600
Tapaktuan	18 400	-	6 000	200	3 110
Samadua	26 100	3 500	12 500	1 365	50
Sawang	16 500	-	-	650	-
Meukek	7 210	-	-	990	-
Labuhanhaji	36 500	-	2 300	24 000	-
Labuhanhaji Timur	31 878	-	2 100	14 210	-
Labuhanhaji Barat	25 370	-	47 500	420	-
Aceh Selatan	349 983	11 399	85 787	70 054	4 027

Catatan/Note: ...

Sumber/Source: Dinas Pertanian Kabupaten Aceh Selatan/Agriculture Office of Aceh Selatan Regency

Tabel 5.4.3 Jumlah Ternak Yang Dipotong Menurut Kecamatan dan Jenis Ternak di Kabupaten Aceh Selatan , 2020
Livestock Slaughtered by Subdistrict and Kind of Livestock in Aceh Selatan Regency, 2020

Kecamatan Subdistrict	Sapi Potong Beef Cattle	Kerbau Buffalo	Kuda Horse	Kambing Goat	Domba Sheep	Babi Pig
(1)	(2)	(3)	(4)	(5)	(6)	(7)
Trumon	21	7	-	103	12	-
Trumon Timur	24	10	-	90	16	-
Trumon Tengah	37	14	-	126	6	-
Bakongan	13	50	-	49	-	-
Bakongan Timur	-	10	-	68	18	-
Kota Bahagia	10	7	-	73	55	-
Kluet Selatan	101	51	-	184	73	-
Kluet Timur	12	39	-	1 544	105	-
Kluet Utara	171	271	-	1 242	157	-
Pasie Raja	42	86	-	930	88	-
Kluet Tengah	24	28	-	223	1	-
Tapaktuan	111	241	-	148	8	-
Samadua	7	128	-	303	-	-
Sawang	22	45	-	240	8	-
Meukek	18	67	-	445	5	-
Labuhanhaji	2	100	-	943	-	-
Labuhanhaji Timur	10	59	-	1 152	28	-
Labuhanhaji Barat	17	83	-	679	10	-
Aceh Selatan	642	1 296	-	8 542	590	-

Catatan/Note: ...

Sumber/Source: Dinas Pertanian Kabupaten Aceh Selatan/Agriculture Office of Aceh Selatan Regency

Tabel
Table 5.4.4**Jumlah Unggas yang Dipotong Menurut Kecamatan dan Jenis Unggas di Kabupaten Aceh Selatan, 2020**
Poultry Slaughtered by Subdistrict and Kind of Poultry in Aceh Selatan Regency, 2020

Kecamatan Subdistrict	Ayam Kampung Native Chicken	Ayam Petelur Layer	Ayam Pedaging Broiler	Itik/Itik Manila Duck/Muscovy Duck	Puyuh Quail
(1)	(2)	(3)	(4)	(5)	(6)
Trumon	2 284	405	2 270	609	-
Trumon Timur	1 172	599	2 223	483	-
Trumon Tengah	2 585	1 060	7 910	512	-
Bakongan	665	350	2 827	392	-
Bakongan Timur	1 030	382	1 970	433	-
Kota Bahagia	2 073	1 570	1 986	435	-
Kluet Selatan	1 340	2 490	6 528	806	30
Kluet Timur	5 862	3 148	7 630	1 138	-
Kluet Utara	15 490	55 082	86 360	3 016	260
Pasie Raja	3 390	5 980	35 180	2 315	-
Kluet Tengah	3 687	2 723	10 906	801	-
Tapaktuan	174 300	50	244 500	827	400
Samadua	2 622	9 520	15 340	779	-
Sawang	7 635	8 390	17 010	1 442	-
Meukek	4 828	5 400	18 280	1 660	-
Labuhanhaji	5 710	31 950	100 200	2 745	-
Labuhanhaji Timur	4 080	15 937	46 001	1 992	-
Labuhanhaji Barat	2 290	3 875	182 645	505	-
Aceh Selatan	241 043	148 911	789 766	20 890	690

Catatan/Note: ...

Sumber/Source: Dinas Pertanian Kabupaten Aceh Selatan/Agriculture Office of Aceh Selatan Regency

Tabel
Table 5.4.5**Dinamika Populasi Ternak Menurut Jenis Ternak di
Kabupaten Aceh Selatan, 2020**
*Livestock Population Dynamics by Kind of Livestock in Aceh
Selatan Regency, 2020*

Jenis Ternak <i>Kind of Livestock</i>	Populasi Awal 2019 <i>Beginning of the</i> <i>year</i>	Lahir Tetas <i>Born</i>	Masuk <i>In</i>	Sembelih <i>Slaughtered</i>
(1)	(2)	(3)	(4)	(5)
Sapi/Cattle	1 696	388	572	642
Kerbau/Buffalo	3 567	590	730	1012
Kuda/Horse	-	-	-	-
Kambing/Goat	21 009	4 306	5039	8542
Domba/Sheep	4 387	543	306	590
Ayam Kampung/Native Chicken	213 927	178 272	274607	241043
Ayam Petelur/Layer	13 704	-	180387	148911
Ayam Pedaging/Broiler	112 002	-	950022	643151
itik/Duck	42 020	29 887	25130	20890
Puyuh/Quail	3 765	987	1200	690

Catatan/Note: ...

Sumber/Source: Dinas Pertanian Kabupaten Aceh Selatan/Agriculture Office of Aceh Selatan Regency

Lanjutan Tabel/*Continued Table 5.4.5*

Jenis Ternak <i>Kind of Livestock</i>	Mati/Hilang <i>Died/Lost</i>	Keluar <i>Out</i>	Populasi Akhir 2019 <i>End of the year</i>
(1)	(6)	(7)	(8)
Sapi/Cattle	7	68	1 939
Kerbau/Buffalo	12	144	3 719
Kuda/Horse	-	-	-
Kambing/Goat	51	542	21 219
Domba/Sheep	47	37	4 562
Ayam Kampung/Native Chicken	24 720	51 060	349 983
Ayam Petelur/Layer	1 211	32 570	11 399
Ayam Pedaging/Broiler	1 315	68 400	349 158
itik/Duck	604	2 822	72 721
Puyuh/Quail	235	1 000	4 027

Catatan/Note: ...

Sumber/Source: Dinas Pertanian Kabupaten Aceh Selatan/Agriculture Office of Aceh Selatan Regency

5.5 PERIKANAN FISHERY

Tabel 5.5.1 **Produksi Perikanan Tangkap Menurut Kecamatan di Kabupaten Aceh Selatan (ton), 2019 dan 2020**
Table 5.5.1 **Production of Fish Capture by Subdistrict in Aceh Selatan Regency (ton), 2019 and 2020**

Kecamatan Subdistrict	Perikanan Laut Marine Fisheries		Peraieran Umum Inland Water		Jumlah Total	
	2019	2020	2019	2020	2019	2020
(1)	(2)	(3)	(4)	(5)	(6)	(7)
Trumon	278,30	2296,32	9,25	9,05	287,55	2305,37
Trumon Timur	0,00	0,00	0,00	0,00	0,00	0,00
Trumon Tengah	0,00	0,00	0,00	0,00	0,00	0,00
Bakongan	3 677,64	3 848,21	6,00	5,50	3683,64	3853,71
Bakongan Timur	930,40	1 002,12	4,25	4,35	934,65	1006,47
Kota Bahagia	0,00	0,00	0,00	0,00	0,00	0,00
Kluet Selatan	233,48	274,44	15,88	16,00	249,36	290,44
Kluet Timur	0,00	0,00	0,00	0,00	0,00	0,00
Kluet Utara	325,39	4 375,00	16,10	16,25	341,49	4391,25
Pasie Raja	566,59	6 580,00	9,25	9,75	575,84	6589,75
Kluet Tengah	0,00	0,00	0,00	0,00	0,00	0,00
Tapaktuan	1 477,63	1 512,72	0,40	0,35	1478,03	1513,07
Samadua	314,68	3 166,00	0,87	0,90	315,55	3166,90
Sawang	11 879,02	11 988,30	0,50	0,70	11879,52	11989,00
Meukek	6 349,29	6 640,20	0,60	0,75	6349,89	6640,95
Labuhanhaji	3 974,11	3 785,76	0,95	0,75	3975,06	3786,51
Labuhanhaji Timur	131,01	1 855,00	1,50	1,20	132,51	1856,20
Labuhanhaji Barat	718,44	7 427,00	1,35	1,40	719,79	7428,40
Aceh Selatan	30 855,98	54 751,07	66,90	66,95	30922,88	54818,02

Catatan/Note: ...

Sumber/Source: Dinas Kelautan dan Perikanan Kabupaten Aceh Selatan/Marine and Fisheries Office of Aceh Selatan Regency

Tabel
Table 5.5.2**Nilai Produksi Perikanan Tangkap Menurut Kecamatan di Kabupaten Aceh Selatan, 2019 dan 2020**
Production Value of Fish Capture by Subdistrict in Aceh Selatan Regency, 2019 and 2020

Kecamatan Subdistrict	Perikanan Laut Marine Fisheries		Peraianan Umum Inland Water		Jumlah Total	
	2019	2020	2019	2020	2019	2020
(1)	(2)	(3)	(4)	(5)	(6)	(7)
Trumon	6 957 500	5 740 750	23 1250	271500	7 188 750	6 012 250
Trumon Timur	-	-	-	-	0	0
Trumon Tengah	-	-	-	-	0	0
Bakongan	91 941 000	96 205 250	150 000	165000	92 091 000	96 370 250
Bakongan Timur	23 260 000	25 053 000	106 250	130500	23 366 250	25 183 500
Kota Bahagia	-	-	-	-	0	0
Kluet Selatan	5 837 000	6 861 000	397 000	480000	6 234 000	7 341 000
Kluet Timur	-	-	-	-	0	0
Kluet Utara	8 134 750	10 936 500	402 500	487500	8 537 250	11 424 000
Pasie Raja	14 164 750	16 449 000	231 250	292500	14 396 000	16 741 500
Kluet Tengah	-	-	307 500	372000	307 500	372 000
Tapaktuan	36 940 750	37 818 000	10 000	10500	36 950 750	37828500
Samadua	7 867 000	7 914 000	21 750	27000	7 888 750	7941000
Sawang	296 975 500	299 707 500	12 500	21000	296 988 000	299728500
Meukek	158 732 250	166 005 000	15 000	22500	158 747 250	166027500
Labuhanhaji	99 352 750	94 644 000	23 750	22500	99 376 500	94666500
Labuhanhaji Timur	3 275 250	4 638 000	37 500	36000	3 312 750	4674000
Labuhanhaji Barat	17 961 000	18 567 000	33 750	42000	17 994 750	18 609 000
Aceh Selatan	771 399 500	790 539 000	1 980 000	2 380 500	773 379 500	792 919 500

Catatan/Note: ...

Sumber/Source: Dinas Kelautan dan Perikanan Kabupaten Aceh Selatan/Marine and Fisheries Office of Aceh Selatan Regency

Tabel
Table 5.5.3**Produksi Perikanan Budidaya Menurut Kecamatan di
Kabupaten Aceh Selatan (ton), 2020**
**Production of Aquaculture by Subdistrict in Aceh Selatan
Regency (ton),2020**

Kecamatan Subdistrict	Budidaya Laut Marine Culture	Tambak Brackish Water Pond	Kolam Fresh Water Pond	Keramba Cage	Bioflok Bioflok	Sawah Paddy field	Jumlah Total
(1)	(2)	(3)	(4)	(5)	(6)	(7)	(8)
Trumon	-	-	6,76	-	-	-	6,76
Trumon Timur	-	-	0,31	-	-	-	0,31
Trumon Tengah	-	-	0,26	-	-	-	0,26
Bakongan	-	-	1,79	-	-	-	1,79
Bakongan Timur	-	-	0,98	-	-	-	0,98
Kota Bahagia	-	-	1,13	-	-	-	1,13
Kluet Selatan	-	29,32	20	-	-	-	49,32
Kluet Timur	-	-	6,78	-	-	-	6,78
Kluet Utara	-	13,51	7,73	-	-	-	21,24
Pasie Raja	-	19,61	23,73	-	-	-	43,34
Kluet Tengah	-	-	6,15	-	-	-	6,15
Tapaktuan	-	-	10,63	-	-	-	10,63
Samadua	-	-	2,07	-	-	-	2,07
Sawang	-	0,95	12,79	-	-	-	13,74
Meukek	-	2,58	8,85	-	-	-	11,43
Labuhanhaji	-	0,68	24,31	-	-	-	24,99
Labuhanhaji Timur	-	1,68	7,73	-	-	-	9,41
Labuhanhaji Barat	-	-	15,89	-	-	-	15,89
Aceh Selatan	-	68,33	157,89	-	-	-	226,22

Catatan/Note: ...

Sumber/Source: Dinas Kelautan dan Perikanan Kabupaten Aceh Selatan/Marine and Fisheries Office of Aceh Selatan Regency

Tabel
Table 5.5.4

Nilai Produksi Perikanan Budidaya Menurut Kecamatan di Kabupaten Aceh Selatan, 2020
Production Value of Aquaculture by Subdistrict in Aceh Selatan Regency, 2020

Kecamatan Subdistrict	Budidaya Laut Marine Culture	Tambak Brackish Water Pond	Kolam Fresh Water Pond	Keramba Cage	Bioflok Bioflok	Sawah Paddy field	Jumlah Total
(1)	(2)	(3)	(4)	(5)	(6)	(7)	(8)
Trumon	-	-	202 800	-	-	-	202 800
Trumon Timur	-	-	9 300	-	-	-	9 300
Trumon Tengah	-	-	7 800	-	-	-	7 800
Bakongan	-	-	54 800	-	-	-	54 800
Bakongan Timur	-	-	31 200	-	-	-	31 200
Kota Bahagia	-	-	35 650	-	-	-	35 650
Kluet Selatan	-	1 064 150	540 750	-	-	-	1 604 900
Kluet Timur	-	0	245 050	-	-	-	245 050
Kluet Utara	-	428 350	236 550	-	-	-	664 900
Pasie Raja	-	673 150	629 600	-	-	-	1 302 750
Kluet Tengah	-	-	217 100	-	-	-	217 100
Tapaktuan	-	-	276 800	-	-	-	276 800
Samadua	-	-	55 100	-	-	-	55 100
Sawang	-	33 250	372 895	-	-	-	406 145
Meukek	-	90 300	251 100	-	-	-	341 400
Labuhanhaji	-	23 800	705 300	-	-	-	729 100
Labuhanhaji Timur	-	58 800	196 200	-	-	-	255 000
Labuhanhaji Barat	-	-	440 340	-	-	-	440 340
Aceh Selatan	-	2 371 800	4 508 335	0	0	0	6 880 135

Catatan/Note: ...

Sumber/Source: Dinas Kelautan dan Perikanan Kabupaten Aceh Selatan/Marine and Fisheries Office of Aceh Selatan Regency

5.6 KEHUTANAN FORESTRY

Tabel 5.6.1 **Luas Kawasan Hutan dan Perairan Menurut Kecamatan di kabupaten Aceh Selatan (ha), 2020**
Forest And Inland Water Area by Subdistrict in Aceh Selatan Regency (ha), 2020

Kecamatan Subdistrict	Hutan Lindung Protection Forest	Suaka Alam dan Pelestarian Alam Sanctuary Reserve and Nature Conservati-on Area	Hutan Produksi Production Forest			Jumlah Luas Hutan dan Perairan Total Forest And Water Area
			Terbatas Limited	Tetap Permanent	Dapat Dikonversi Convertible	
(1)	(2)	(3)	(4)	(5)	(6)	(7)
Trumon
Trumon Timur
Trumon Tengah
Bakongan
Bakongan Timur
Kota Bahagia
Kluet Selatan
Kluet Timur
Kluet Utara
Pasie Raja
Kluet Tengah
Tapaktuan
Samadua
Sawang
Meukek
Labuhanhaji
Labuhanhaji Timur
Labuhanhaji Barat
Aceh Selatan

Catatan/Note: ...

Sumber/Source: Dinas Pertanian Kabupaten Aceh Selatan/Agriculture Office of Aceh Selatan Regency

Tabel
Table 5.6.2

Produksi Kayu Hutan Menurut Jenis Produksi dan Kecamatan di Kabupaten Aceh Selatan (m³), 2016 - 2020
Timber Production by Type Product and Subdistrict in Aceh Selatan Regency (m³), 2016 - 2020

Tahun Year	Kayu Bulat Logs	Kayu Gergajian Sawn Timber
(1)	(2)	(3)
2016	172,99	86,61
2017	307,67	96,87
2018	100,01	26,78
2019	102,51	31,74
2020

Catatan/Note: ...

Sumber/Source: Dinas Pertanian Kabupaten Aceh Selatan/Agriculture Office of Aceh Selatan Regency

5.7 PERTANIAN LAINNYA OTHER AGRICULTURAL ISSUES

Tabel 5.7.1 Jumlah Lembaga Distribusi Pangan Masyarakat (LPDM), Pengembangan Usaha Pangan Masyarakat (PUPM) dan Toko Tani Indonesia (TTI) Kabupaten Aceh Selatan, 2020

Kecamatan Subdistrict	Lembaga Distribusi Pangan Masyarakat (LDPM)	Pengembangan Usaha Pangan Masyarakat (PUPM)	Toko Tani Indonesia (TTI)
(1)	(2)	(3)	(4)
Trumon	-	-	1
Trumon Timur	-	-	-
Trumon Tengah	-	-	-
Bakongan	-	-	2
Bakongan Timur	-	-	-
Kota Bahagia	-	-	-
Kluet Selatan	1	-	1
Kluet Timur	2	2	-
Kluet Utara	-	-	3
Pasie Raja	-	-	-
Kluet Tengah	-	-	-
Tapaktuan	1	-	2
Samadua	1	-	2
Sawang	1	-	1
Meukek	1	-	1
Labuhanhaji	1	-	2
Labuhanhaji Timur	1	1	1
Labuhanhaji Barat	1	2	1
Aceh Selatan	9	5	16

Catatan/Note: ...

Sumber/Source: Dinas Pangan Kabupaten Aceh Selatan/Food Agency of Aceh Selatan Regency

Tabel
Table 5.7.2

Jumlah Bangunan Cadangan Pangan Pemerintah dan Lumbung Pangan Masyarakat di Kabupaten Aceh Selatan, 2020
Number of Government Food Reserve Buildings and Community Food Reserves in Aceh Selatan Regency, 2020

Kecamatan Subdistrict	Cadangan Pangan Pemerintah	Lumbung Pangan Masyarakat
(1)	(2)	(3)
Trumon	-	-
Trumon Timur	-	-
Trumon Tengah	-	-
Bakongan	-	-
Bakongan Timur	-	1
Kota Bahagia	-	1
Kluet Selatan	-	1
Kluet Timur	-	1
Kluet Utara	1	1
Pasie Raja	-	1
Kluet Tengah	-	1
Tapaktuan	-	-
Samadua	-	1
Sawang	-	1
Meukek	-	2
Labuhanhaji	-	3
Labuhanhaji Timur	-	2
Labuhanhaji Barat	-	2
Aceh Selatan	1	18

Catatan/Note: ...

Sumber/Source: Dinas Pangan Kabupaten Aceh Selatan/Food Agency of Aceh Selatan Regency

<https://acehselatankab.bps.go.id>

BAB

6

INDUSTRI, PERTAMBANGAN
DAN ENERGI

INDUSTRY, MINING AND ENERGY

Daya Terpasang, Produksi dan Distribusi Listrik
PT. PLN Ranting Tapaktuan

2020

Daya Terpasang
18.963 KW

Listrik Terjual
27.555.941 KWh

Dipakai Sendiri
11027 KWh

Produksi Listrik
2.988.026 KWh

Susut/Hilang
221.058 KWh

Air minum yang disalurkan
selama tahun 2020

526.629 m³



PENJELASAN TEKNIS

1. Perusahaan atau usaha industri adalah suatu unit (kesatuan) usaha yang melakukan kegiatan ekonomi, bertujuan menghasilkan barang atau jasa, terletak pada suatu bangunan atau lokasi tertentu, dan mempunyai catatan administrasi tersendiri mengenai produksi dan struktur biaya serta ada seorang atau lebih yang bertanggung jawab atas usaha tersebut.
2. Industri manufaktur dikelompokkan ke dalam 4 golongan berdasarkan banyaknya pekerja, yaitu: industri besar (100 orang pekerja atau lebih), industri sedang/menengah (20–99 orang pekerja), industri kecil (5–19 orang pekerja), dan industri mikro (1–4 orang pekerja).
3. Pelanggan adalah individu atau kelompok, baik rumah tangga, perusahaan atau institusi non profit yang membeli air bersih dari perusahaan air bersih.
4. Air disalurkan adalah volume air bersih dari perusahaan air bersih

TECHNICAL NOTES

1. *A manufacturing establishment is defined as a production unit engaged in economic activity, producing goods or services, located in a building or in a certain location, keeping a business record concerning the production and cost structure, and having a person or more that are responsible to those activities.*
2. *Manufacturing industries are categorized into four groups, based on the number of employees: large scale manufacturing (100 employees or more), medium scale manufacturing (20–99 employees), small scale manufacturing (5–19 employees), and micro industry (1–4 employees).*
3. *Customers are individuals or groups, whether household, company or non-profit institutions that buy water supply from water supply establishment.*
4. *Distributed water is the volume of water supply from water supply establishment.*

ULASAN**DESCRIPTION****Industri**

Terdapat berbagai macam industri yang ada di Kabupaten Aceh Selatan. Pada tahun 2020, tercatat terdapat 2.048 perusahaan berada di Kabupaten Aceh Selatan, dengan penyerapan tenaga kerja di bidang industri paling banyak terdapat pada industri pakaian jadi (konveksi), yaitu sebesar 13,75 persen dari seluruh total pekerja yang tercatat di bidang industri.

Energi

Pada Tahun 2020, tercatat jumlah daya listrik yang terpasang di Kabupaten Aceh Selatan sebesar 18.963 KW. Sedangkan produksi listrik yang dihasilkan sebesar 2.988.026 KWh. Jumlah listrik yang terjual sebesar 2.755.941 KWh, dipakai sendiri sebesar 11.027 Kwh, dan Susut/hilang sebesar 221.058 Kwh.

Jumlah pelanggan Air yang disalurkan di Kabupaten Aceh Selatan sebesar 3.679 pelanggan. Jumlah air yang disalurkan sebesar 526.522 m³ pada tahun 2020 dengan nilai 1.753.499.150 rupiah.

Industry

There are a wide variety of industries in Aceh Selatan Regency. In 2020, there were 2,048 companies located in the South Aceh District, with the most labor absorbed in the industrial sector in the apparel industry (convection), by 13.75 percent of all registered workers in the industry.

Energy

In 2020, the amount of electricity installed in Aceh Selatan Regency was recorded at 18,963 KW. Meanwhile, the electricity production generated is 2,988,026 KWh. The amount of electricity sold was 2,755,941 KWh, 11,027 Kwh of own use, and 221,058 KWh of loss.

The number of customers water distributed in Aceh Selatan Regency is 3,679 Customers. The amount of water distributed is 526,522 m³ in 2020 with a value of 1,753,499,150 rupiah.

Gambar 6.1
Figure

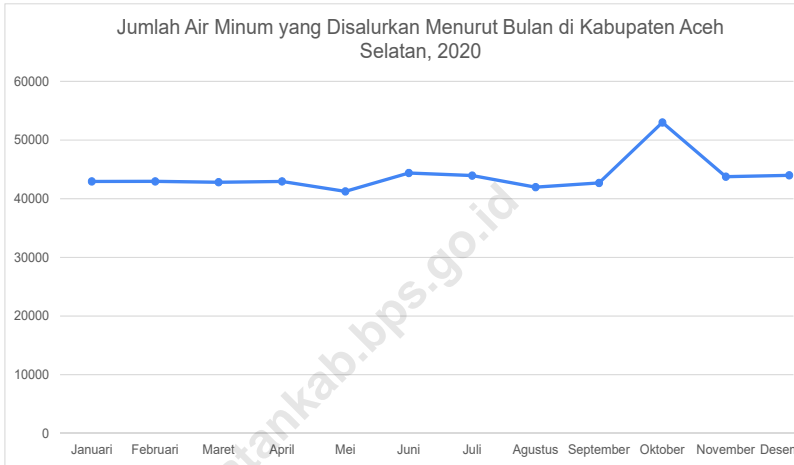
Jumlah Pelanggan Listrik di Tapaktuan, 2016-2020
Number of Electricity Customers in Tapaktuan, 2016-2020



Sumber/Source: PT. PLN (Persero) Ranting Tapaktuan /State Electricity Company Tapaktuan Branch

Gambar 6.2
Figure

Jumlah Air Minum yang Disalurkan Menurut Bulan di Kabupaten Aceh Selatan, 2020
Amount of Distributed Water by Month in Aceh Selatan Regency, 2020



Sumber/Source: PDAM Tirta Naga Tapaktuan/Regional Water Supply Company of Tapaktuan

Tabel
Table 6.1**Daya Terpasang, Produksi, dan Distribusi Listrik PT. PLN (Persero) pada Cabang/Ranting PLN Menurut Kecamatan, 2020**
Installed Electricity Power, Production, and Distribution of PT. PLN (Persero) at PLN Branch by Subdistrict, 2020

Rayon Branch	Daya Terpasang <i>Installed Electricity Power (KW)</i>	Produksi Listrik <i>Electricity Production (KWh)</i>	Listrik Terjual <i>Electricity Sold (KWh)</i>	Dipakai Sendiri <i>Own Used (KWh)</i>	Susut/ Hilang <i>Shrinkage/ Lost (KWh)</i>
(1)	(2)	(3)	(4)	(5)	(6)
Tapaktuan	18 963	2 988 026	27 555 941	11 027	221 058
Kota Fajar	-	-	-	-	-
Labuhan Haji	-	-	-	-	-
Aceh Selatan	18 963	2 988 026	27 555 941	11 027	221 058

Catatan/Note: ...

Sumber/Source: PT. PLN (Persero) Ranting Tapaktuan /State Electricity Company Tapaktuan Branch

Tabel 6.2 Jumlah Pelanggan Listrik Menurut Rayon, 2016–2020
Table Number of Electricity Customers by Branch, 2016–2020

Rayon Branch	2016	2017	2018	2019	2020
(1)	(2)	(3)	(4)	(5)	(6)
Tapaktuan	14 141	14 542	15 013	15 397	15 814
Kota Fajar	-	-	-	-	-
Labuhan Haji	-	-	-	-	-
Aceh Selatan	14 141	14 542	15 013	15 397	15 814

Catatan/Note: ...

Sumber/Source: PT. PLN (Persero) Ranting Tapaktuan /State Electricity Company Tapaktuan Branch

Tabel
Table 6.3

Jumlah Pelanggan dan Air yang Disalurkan Menurut Kecamatan, 2020
Number of Customers and Distributed Water by Subdistrict, 2020

Kecamatan Subdistrict	Pelanggan Number of Customers	Air Disalurkan Distributed Water (m ³)	Nilai Value (Rp)
(1)	(2)	(3)	(4)
Trumon	Non PDAM	-	-
Trumon Timur	482	-	-
Trumon Tengah	Non PDAM	-	-
Bakongan	740	-	-
Bakongan Timur	Non PDAM	-	-
Kota Bahagia	Non PDAM	-	-
Kluet Selatan	Non PDAM	-	-
Kluet Timur	Belum Operasional	-	-
Kluet Utara	798	-	-
Pasie Raja	421	-	-
Kluet Tengah	Non PDAM	-	-
Tapaktuan	3163	526 629	1 754 184 150
Samadua	516		
Sawang	551	-	-
Meukek	Non PDAM	-	-
Labuhanhaji	669	-	-
Labuhanhaji Timur	Non PDAM	-	-
Labuhanhaji Barat	610	-	-
Aceh Selatan	7 950	526 629	1 754 184 150

Catatan/Note: ...

Sumber/Source: PDAM Tirta Naga Tapaktuan/Regional Water Supply Company of Tapaktuan

Tabel
Table 6.4**Jumlah Pelanggan dan Air yang Disalurkan Menurut
Pelanggan di Kabupaten Aceh Selatan, 2020**
**Number of Customer and Distributed Clean Water by Type
of Customers in Aceh Selatan Regency, 2020**

Jenis Pelanggan <i>Kind of Customers</i>	Pelanggan <i>Number of Customers</i>	Air Disalurkan <i>Distributed Water</i> (m ³)	Nilai <i>Value</i> (Rp)
(1)	(2)	(3)	(4)
Golongan Pelanggan			
Golongan Umum, Mushala, Rumah Sangat Sederhana	104	19 729	2 594 000
WC Uum dan Terminal Air	7	721	2 443 000
Mesjid	8	534	1 190 000
Rumah Sederhana, Intansi Pemerintah Tk. Kecamatan	3 194	405 521	1 304 559 650
Panti Asuhan	3	4 188	9 448 000
YAyasan Sosial	6	383	1 409 000
Sekolah Negeri	32	10 458	28 601 000
Instansi Pemerinatah dan ABRI tingkat Pusat/Provinsi	63	43 007	165 451 500
Niaga Kecil/Industri Rumah Tangga	236	33 084	154 272 000
Rumah Mewah/Instansi Pemerintah dan ABRI Tingkat Pusat/Provinsi	25	8 897	60 185 000
Industri dan Niaga Besar/ Kedutaan dan Konsultan Asing	-	-	-
Rumah Sakit Pemerintah	1	-	-
Aceh Selatan	3 679	526 522	1 753 499 150

Catatan/Note: ...

Sumber/Source: PDAM Tirta Naga Tapaktuan/Regional Water Supply Company of Tapaktuan

Tabel 6.5
Table**Jumlah Karyawan Perusahaan Air Minum Daerah (PDAM) Tirta Naga Tapaktuan di Kabupaten Aceh Selatan, 2020**
Number of Regional Water Supply Company's Employees in Aceh Selatan Regency, 2020

Pendidikan Terakhir Educational Attainment	Pekerja Operasional Operational workers		Pekerja Administrasi Administration Workers		Pekerja Teknis Technical Workers	
	LK/M	PR/F	LK/M	PR/F	LK/M	PR/F
(1)	(2)	(3)	(4)	(5)	(6)	(7)
SD Elementary School	1	-	-	-	-	-
SMP Junior High School	1	-	-	1	-	-
SMA Senior High School	5	-	4	2	5	-
Diploma III/Akademi Diploma III/Academy	-	-	1	3	1	-
Diploma IV/Univesitas Diploma IV/University	-	-	2	2	1	-
Jumlah/Total	7	-	7	8	7	-

Catatan/Note: ...

Sumber/Source: PDAM Tirta Naga Tapaktuan/Regional Water Supply Company of Tapaktuan

Tabel 6.6
Table

Jumlah Air Minum yang Disalurkan Menurut Bulan di Kabupaten Aceh Selatan, 2020
Amount of Distributed Water by Month in Aceh Selatan Regency, 2020

Bulan Month	Banyaknya Air Minum yang Terjual Sold Water (m³)
(1)	(2)
Januari	42 942
Februari	42 953
Maret	42 812
April	42 947
Mei	41 252
Juni	44 383
Juli	43 942
Agustus	41 969
September	42 690
Oktober	53 000
November	43 751
Desember	43 988
Jumlah/Total	526 629

Catatan/Note: ...

Sumber/Source: PDAM Tirta Naga Tapaktuan/Regional Water Supply Company of Tapaktuan

Tabel
Table 6.7**Jumlah Perusahaan dan Tenaga Kerja Menurut Jenis Industri di Kabupaten Aceh Selatan, 2020**
Number of Establishments and Employees by Type of Industry in Aceh Selatan Regency, 2020

Jenis Industri <i>Type of Industry</i>	Perusahaan <i>Establishments</i>	Tenaga Kerja <i>Employees</i>
(1)	(2)	(3)
Penggilingan Padi/Beras	44	129
Air Minum Isi Ulang	80	136
Roti dan sejenisnya	73	176
Kue Basah	201	351
Kue Pala, Bunga Pala, Manisan Pala	40	103
Kacang Goreng/Asin	30	82
Kerupuk Kulit	89	222
Es Batang	9	44
Tempe dan Tahu	19	68
Bubuk Kopi	73	124
Menjahit Pakaian dan Pembuatan Pakaian Sesuai Pesanan	111	300
Pakaian Jadi (Konveksi)	287	733
Kain Sulaman/Bordir	-	303
Bordir Komputer/Sulaman	63	-
Barang Jadi Tekstil untuk Keperluan RT	-	235
Anyaman Rotan (Bambu)	21	24
Kerajinan dari Kayu	-	-
Percetakan	61	120
Minyak Atsiri	90	214
Furniture dari Kayu	274	742
Moulding dan Bahan Bangunan	-	-

Lanjutan Tabel/*Continued Table 6.7*

Jenis Industri <i>Type of Industry</i>	Perusahaan <i>Establishments</i>	Tenaga Kerja <i>Employees</i>
(1)	(2)	(3)
Furniture dari Rotan/Bambu	-	-
Batu Bata dari Tanah Liat	74	358
Barang dari Semen	54	185
Keperluan Rumah Tangga	-	-
Logam Bukan Aluminium Siap Pasang	60	165
Kapal dan Perahu	5	21
Alat Pemotong Lainnya dalam Rumah Tangga	33	59
Perhiasan Berharga untuk Keperluan Pribadi dari Logam Mulia	29	74
Reparasi Sepeda Motor	119	240
Air Minum dalam Kemasan	2	40
Mie Kilang	15	28
Bumbu Masak	5	13
Tepung Sagu	7	19
Minyak Makan	2	5
Jamu	1	1
Telur Asin	2	7
Ikan Asin	7	13
Nata Decoco	1	2

Catatan/*Note*: ...Sumber/*Source*: Dinas Perindustrian, Perdagangan, Koperasi dan UKM Kabupa82ten Aceh Selatan/*Industry, Trade, Cooperative and UKM Office of Aceh Selatan Regency*

Tabel
Table 6.8**Nilai Investasi, Nilai Produksi, dan Kapasitas Produksi Menurut Jenis Industri di Kabupaten Aceh Selatan, 2019**
Investment Value, Production Value, and Production Capacity by Type of Industry in Aceh Selatan Regency, 2019

Jenis Industri <i>Type of Industry</i>	Nilai (dalam ribuan) <i>Value (in thousands)</i>		Kapasitas Produksi <i>Production Capacity</i>	
	Investasi <i>Investment</i>	Produksi <i>Production</i>	Jumlah <i>Total</i>	Satuan <i>Measure</i>
(1)	(3)	(4)	(5)	(6)
Penggilingan Padi/Beras				Ton
Air Minum Isi Ulang				Gelas
Roti dan sejenisnya				Bungkus
Kue Basah				Bungkus
Kue Pala, Bunga Pala, Manisan Pala				Bungkus
Kacang Goreng/Asin				Bungkus
Kerupuk Kulit				Bungkus
Es Batang				Ton
Tempe dan Tahu				Bungkus
Bubuk Kopi				Bungkus
Menjahit Pakaian dan Pembuatan Pakaian Sesuai Pesanan				Lembar
Pakaian Jadi (Konveksi)				Stel
Kain Sulaman/Bordir				Lembar
Bordir Komputer/Sulaman				Set
Barang Jadi Tekstil untuk Keperluan RT				Lembar
Anyaman Rotan (Bambu)				Pasang
Kerajinan dari Kayu				Buah
Percetakan				Lembar
Minyak Atsiri				Kg
Furniture dari Kayu				Buah
Moulding dan Bahan Bangunan				Buah

Lanjutan Tabel/Continued Table 6.8

Jenis Industri Type of Industry	Nilai (dalam ribuan) Value (in thousands)		Kapasitas Produksi Production Capacity	
	Investasi Investment	Produksi Production	Jumlah Total	Satuan Measure
(1)	(3)	(4)	(5)	(6)
Furniture dari Rotan/Bambu				Pasang
Batu Bata dari Tanah Liat				Buah
Barang dari Semen				Buah
Keperluan Rumah Tangga				Unit
Logam Bukan Aluminium Siap Pasang				Unit
Kapal dan Perahu				Unit
Alat Pemotong Lainnya dalam Rumah Tangga				Buah
Perhiasan Berharga untuk Keperluan Pribadi dari Logam Mulia				Manyam
Reparasi Sepeda Motor				Buah
Air Minum Dalam Kemasan				Kotak
Mie Kilang				Kg
Bumbu Masak				Kg
Tepung Sagu				Ton
Minyak Makan				Liter
Jamu				Bungkus
Telur Asin				Butir
Ikan Asin				Kg
Nata Decoco				Kg

Catatan/Note: ...

Sumber/Source: Dinas Perindustrian, Perdagangan, Koperasi dan UKM Kabupaten Aceh Selatan/Industry, Trade, Cooperative and UKM Office of Aceh Selatan Regency

BAB

7

PARIWISATA

TOURISM

Tempat Wisata Paling Banyak Dikunjungi Selama Tahun 2020



Tapak, Tongkat Tuan Tapa

29 282 pengunjung

16 286 pengunjung



Pantai Pasir Putih

10 267 pengunjung



Air Terjun Le Dingin

PENJELASAN TEKNIS

1. Wisatawan mancanegara (wisman) ialah setiap pengunjung yang mengunjungi suatu negara di luar tempat tinggalnya, didorong oleh satu atau beberapa keperluan tanpa bermaksud memperoleh penghasilan di tempat yang dikunjungi dan lamanya kunjungan tersebut tidak lebih dari satu tahun (12 bulan). Definisi ini mencakup 2 (dua) kategori wisatawan mancanegara, yaitu :
 - a. Wisatawan (turis) ialah setiap pengunjung seperti definisi di atas yang tinggal paling sedikit 24 jam, akan tetapi tidak lebih dari 1 (satu) tahun di tempat yang dikunjungi, dengan maksud antara lain: berlibur, rekreasi, olah raga, bisnis, menghadiri pertemuan, studi, dan kunjungan dengan alasan kesehatan.
 - b. Excursionist ialah setiap pengunjung seperti definisi di atas yang tinggal kurang dari 24 jam di tempat yang dikunjungi (termasuk "Cruise passengers"). Cruise Passengers ialah setiap pengunjung yang tiba di suatu negara di mana mereka tidak menginap di akomodasi yang tersedia di negara tersebut, misalnya dengan kapal laut.
2. Usaha penyediaan akomodasi adalah usaha yang menyediakan pelayanan penginapan yang dapat

TECHNICAL NOTES

1. *An International Visitor is any person visiting a country other than his usual place of residence for any reason other than for earning income in the country visited, and the length of stay is no more than one year (12 months). This definition covers two categories of foreign visitors, namely:*
 - a. *"Tourist" is any visitor staying for at least 24 hours, but no more than one year, in the country visited, with the intention of visiting, and for any of these purposes: Pleasure, recreation and sports, Business, visiting friends and relatives, missions, attending meetings, conferences, visit for health reasons and study.*
 - b. *"Excursionist" is any visitor staying less than 24 hours in the country visited including, "Cruise Passengers", i.e. visitors arriving in a country without staying in any accommodation available in the visited country.*
2. *The business of providing accommodation is a business that provides specialty services that can be equipped with other tourism services. It includes hotel, villa, cottage, camping, caravan stop, and other accommodation that are used for tourism purposes.*

- dilengkapi dengan pelayanan pariwisata lainnya. Usaha penyediaan akomodasi dapat berupa hotel, vila, pondok wisata, bumi perkemahan, persinggahan karavan, dan akomodasi lainnya yang digunakan untuk tujuan pariwisata.
3. Hotel adalah penyediaan akomodasi secara harian berupa kamar-kamar di dalam satu bangunan yang dapat dilengkapi dengan jasa pelayanan makan dan minum, kegiatan hiburan dan atau fasilitas lainnya. Hotel terdiri dari hotel berbintang dan hotel non- bintang.
 4. Hotel bintang adalah usaha penyediaan jasa pelayanan penginapan, makan minum serta jasa lainnya bagi umum dengan menggunakan sebagian atau seluruh bangunan. Usaha ini dikelola secara komersial serta memenuhi ketentuan persyaratan sebagai hotel bintang (termasuk berlian) yang ditetapkan dalam surat keputusan instansi yang membinanya. Misalnya hotel bintang lima, hotel bintang empat dan seterusnya.
 5. Tingkat penghunian kamar hotel adalah persentase banyaknya malam kamar yang dihuni terhadap banyaknya malam kamar yang tersedia.
 3. *Hotel is a daily supply of accommodation rooms within a building which can be equipped with eating and drinking services, entertainment activities and/or other facilities. Hotel consists of a classified hotel and a non-classified hotel.*
 4. *A star hotel is the business of providing an accommodation, eating and drinking as well as other services for the public by using a building or a part of a building. It is managed commercially and meets specified requirements as a star hotel (including diamonds) set forth in the decree of fostering agency. For example, five star hotel, four star hotel, and so on.*
 5. *Room occupancy rate is the number of room-nights occupied divided by the number of room-nights available, multiplied by 100 percent.*
 6. *Average length of stay is the number of bed-nights used (guest night) divided by the number of guests coming to spend the night at the accommodation.*

6. Rata-rata lamanya tamu menginap adalah banyaknya malam tempat tidur yang terpakai (malam tamu) dengan banyaknya tamu yang menginap di hotel atau akomodasi lainnya.

<https://acehselatankab.bps.go.id>

ULASAN**Hotel**

Akomodasi yang ada di Kabupaten Aceh Selatan adalah hotel nonbintang, yaitu sebanyak 18 akomodasi. Sepanjang tahun 2020 baik tamu asing maupun tamu domestik, rata-rata mereka menginap di suatu akomodasi pada waktu tertentu adalah sekitar 1 hari.

Jumlah rumah makan/restoran di Kabupaten Aceh Selatan yaitu 46 Unit. kecamatan dengan rumah makan/restoran terbanyak yaitu di tapaktuan sebanyak 20 rumah makan/restoran (43,48 persen), dan kecamatan samadua sebanyak 13 rumah makan/restoran (28,26 persen).

Pariwisata

Terdapat beberapa tempat wisata di Kabupaten Aceh Selatan yang dapat dikunjungi. Misalnya wisata Air Terjun Tingkat Tujuh, le Sejuk Panjupian, dan Panorama Hatta di Kecamatan Tapaktuan, wisata Air Terjun le Dingin di Kecamatan Samadua, wisata Pantai Ujung Batee di Kecamatan Pasie Raja, dan masih banyak wisata-wisata lain di setiap kecamatan.

DESCRIPTION**Hotel**

Accommodations in Aceh Selatan Regency is nonstar hotel, as many as 18 accommodations. Throughout 2020, both foreign and domestic visitors, on average they stay at a accommodation at a given time is about 1 day.

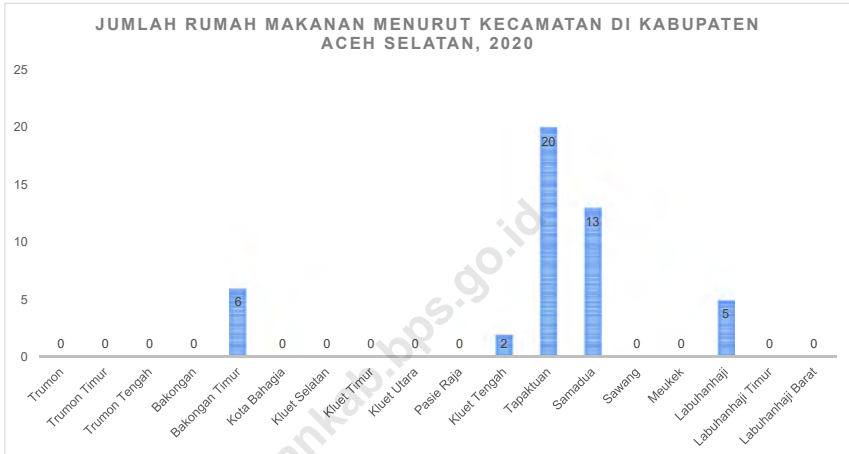
The number of restaurants in Aceh Selatan Regency is 46 units. The subdistricts with the most restaurants were in Tapaktuan as many as 20 restaurants (43.48 percent), and in Samadua with 13 restaurants (28.26 percent).

Tourism

There are several tourist attractions in Aceh Selatan Regency that can be visited. For example, Tingkat Tujuh Falls, le Sejuk Panjupian, and Panorama Hatta in Tapaktuan Subdistrict, le Dingin Falls in Samadua Subdistrict, Ujung Batee in Pasie Raja Subdistrict, and many other tours in every subdistrict.

Gambar 7.1
Figure

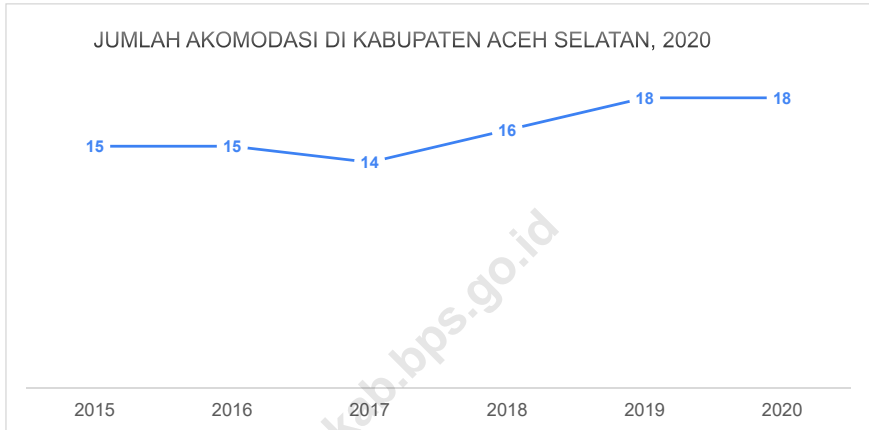
Jumlah Rumah Makanan Menurut Kecamatan di Kabupaten Aceh Selatan, 2020
Number of Restaurants by Subdistrict in Aceh Selatan Regency, 2020



Sumber/Source: Dinas Pariwisata Kabupaten Aceh Selatan/ Tourism Office of Aceh Selatan Regency

Gambar 7.2
Figure

Jumlah Akomodasi di Kabupaten Aceh Selatan, 2020
Number of Accomodations in Aceh Selatan Ragency, 2020



Sumber/Source: Dinas Pariwisata Kabupaten Aceh Selatan/ Tourism Office of Aceh Selatan Regency

Tabel
Table 7.1**Jumlah Rumah Makan/Restoran Menurut Kecamatan,
2019 dan 2020**
Number of Restaurants by Subdistrict, 2019 dan 2020

Kecamatan Subdistrict	2019	2020
(1)	(4)	(5)
Trumon	-	-
Trumon Timur	-	-
Trumon Tengah	-	-
Bakongan	-	-
Bakongan Timur	6	6
Kota Bahagia	-	-
Kluet Selatan	-	-
Kluet Timur	-	-
Kluet Utara	-	-
Pasie Raja	-	-
Kluet Tengah	2	2
Tapaktuan	20	20
Samadua	13	13
Sawang	-	-
Meukek	-	-
Labuhanhaji	5	5
Labuhanhaji Timur	-	-
Labuhanhaji Barat	-	-
Aceh Selatan	46	46

Catatan/Note: ...

Sumber/Source: Dinas Pariwisata Kabupaten Aceh Selatan/ Tourism Office of Aceh Selatan Regency

Tabel
Table 7.2**Jumlah Hotel dan Akomodasi Lainnya Menurut Klasifikasi di Kabupaten Aceh Selatan, 2015-2020**
Number of Hotel and Other Accomodations by Classification in Aceh Selatan Regency, 2015-2020

Tahun Year	Hotel/Hotels					Akomodasi Lainnya Other Accomodation
	Bintang 1 1 Star	Bintang 2 2 Star	Bintang 3 3 Star	Bintang 4 4 Star	Bintang 5 5 Star	
(1)	(2)	(3)	(4)	(5)	(6)	(7)
2015	-	-	-	-	-	15
2016	-	-	-	-	-	15
2017	-	-	-	-	-	14
2018	-	-	-	-	-	16
2019	-	-	-	-	-	18
2020	-	-	-	-	-	18

Catatan/Note: ...

Sumber/Source: Dinas Pariwisata Kabupaten Aceh Selatan/Tourism Office of Aceh Selatan Regency

Tabel
Table 7.3

Nama-Nama Tempat Wisata dan Jaraknya dari Ibu Kota Kecamatan dan dari Ibu Kota Kabupaten Aceh Selatan, 2020
Tourist Attraction and the Distance from Capital of Subdistrict and Capital of Regency, 2020

Tempat Wisata per Kecamatan <i>Tourist Attraction by Subdistrict</i>	Jarak dari Ibukota Kabupaten (km) <i>Distance from Capital of Regency (km)</i>	Jumlah Kunjungan Wisatawan <i>Number of Visitors</i>
(1)	(2)	(3)
Trumon		
1. Pantai Trumon	97,5	342
2. Makam Raja Trumon	97,5	452
3. Benteng Raja Trumon	97,5	562
4. Pulau Trumon	107	678
5. Pulau Nibong	47,3	442
Trumon Timur		
1. Irigasi Jambo Dalem	108	679
2. Gunung Tengku	108,5	653
Trumon Tengah		
1. Panorama Gunung Kapur	86	621
2. Air Terjun Senebok Buloh / Nasya	92	562
3. Batu Bersurat, Pantan Bili	-	571
4. Air Terjun Sp. II	87	720
5. Air Terjun Gunung Lamidin Ladang Rimba	86	498
6. CRU Naca / Ekowisata Corridor Wildlife	90	546

Lanjutan Tabel/Continued Table 7.3

Tempat Wisata per Kecamatan <i>Tourist Attraction by Subdistrict</i>	Jarak dari Ibukota Kabupaten (km) Distance from Capital of Regency (km)	Jumlah Kunjungan Wisatawan Number of Visitors
(1)	(2)	(3)
7. Gunung Calok Bate	-	544
8. Suaq Belimbing	85	498
9. Air Terjun Tanga Seribu	90	730
Bakongan		
1. Pantai Ujung Karang	68	632
2. Pulau Pasir	69	600
3. Pantai Ujung Kuala	62	654
Bakongan Timur		
1. Pulau Dua	78	5642
2. Pantai Lhok Jamin	81	1519
3. Air Terjun Simpang	81	3200
4. Sungai Seulekat	-	726
Kota Bahagia		
1. Irigasi Beutong	63	825
2. Air Terjun Alur Buloh	80	1045

Lanjutan Tabel/*Continued Table 7.3*

Tempat Wisata per Kecamatan <i>Tourist Attraction by Subdistrict</i>	Jarak dari Ibukota Kabupaten (km) Distance from Capital of Regency (km)	Jumlah Kunjungan Wisatawan Number of Visitors
(1)	(2)	(3)
3. Makam T.R. Angkasah	70	845
4. Danau Laot Bangko	79	667
5. Monumen Kuburan Massal	79	1 042
6. Jambo Kapuk	80	516
7. Irigasi Beutong	79	805
Kluet Selatan		
1. Hutan Lindung TNGL (Taman Nasional Gunung Leuser)	45	768
2. Makam T. Cut Ali	38	656
3. Kebun Binatang Mini	38	4 325
4. Danau Genting Buaya	46	657
5. Pantai Cemara Lubuk Sipuru	38	546
Kluet Timur		
1. Makam T. Panglima Raja Lelo	36	3245
2. Tapak Aulia	48	1600
3. Pusat Penelitian Orang Utan	44	567
4. Irigasi Paya Dapu	41	1700

Lanjutan Tabel/Continued Table 7.3

Tempat Wisata per Kecamatan <i>Tourist Attraction by Subdistrict</i>	Jarak dari Ibukota Kabupaten (km) Distance from Capital of Regency (km)	Jumlah Kunjungan Wisatawan Number of Visitors
(1)	(2)	(3)
Kluet Utara		
1. Mesjid Tuo Pulo Kambing	40,5	150
2. Bupaleh (Bentang) Kuala Ba'u	39,4	412
3. Rumoh Rayok	33	223
4. Pantai Pasie Kuala Ba'u	-	1 832
5. Rumah Raja Kejrueen Mukmin	-	342
6. Irigasi Gunung Pudong	42	3 500
Pasie Raja		
1. Pantai Ujung Batee	15	2620
2. Gunung Terbang - Pantai Ladang Tuha	17	162
3. Sungai Pucok Krueng	12	162
4. Bandara T. Cut Ali	16,3	172
5. Pantai Lancang Sira Gelombang Tujoh	16	183
6. Pantai Pasie Ladang Tuha	17	162
7. Makam Tgk. Said Balabareh	16	135
8. Pertambangan Emas Rakyat	17	520

Lanjutan Tabel/*Continued Table 7.3*

Tempat Wisata per Kecamatan <i>Tourist Attraction by Subdistrict</i>	Jarak dari Ibukota Kabupaten (km) Distance from Capital of Regency (km)	Jumlah Kunjungan Wisatawan Number of Visitors
(1)	(2)	(3)
Kluet Tengah		
1. Rumah Rungko Adat Kluet	61	200
2. Sungai Arung Jeram Simpali	65	342
3. Danau Teluk Belango	120	324
4. Sungai Arung Jeram Jambor teka mega	63	2 352
5. Pertambangan Emas Rakyat	65	3 455
Tapaktuan		
1. Gunung Lampu	1	-
2. Tapak, Tongkat Tuan Tapa	1	29282
3. Kolam Renang Aroya	2	10723
4. Mesjid Tuo	0,7	2090
5. Goa Kalam	5,5	987
6. Tugu Proklamasi	0,5	900
7. Pangkalan Pendaratan Ikan	6	2521
8. Bunker Jepang	8	1875
9. Tugu PKA-4	6	825
10. Batu Sisik Naga	6	752
11. Air Terjun Tingkat Tujuh	6	8267

Lanjutan Tabel/Continued Table 7.3

Tempat Wisata per Kecamatan <i>Tourist Attraction by Subdistrict</i>	Jarak dari Ibukota Kabupaten (km) Distance from Capital of Regency (km)	Jumlah Kunjungan Wisatawan Number of Visitors
(1)	(2)	(3)
12. Aliran Naga	6,5	767
13. Ie sijek Panjupian (Arga)	7	11663
14. Panorama Hatta	8	2782
15. Pantai Pasir Setumpuk	12	3000
16. Sungai Air Benting	15	520
17. Bukit Gemilang	0,5	12000
18. Pantai Gelombang Tujuh	0,15	15000
19. Grapella	15	5643
Samadua		
1. Pantai Batu Berlayar	13	354
2. Kolam Satu Indah	12,5	0
3. Pantai Pasir Putih	16	16236
4. Sungai Sikabu	14	1000
5. Pantai Cemara Ujung Tanoh	7	985
6. Sungai Lubuk Layu	14	988
7. Air Terjun Air Dingin	16	15267
8. Batu Sumbang	11	360

Lanjutan Tabel/*Continued Table 7.3*

Tempat Wisata per Kecamatan <i>Tourist Attraction by Subdistrict</i>	Jarak dari Ibukota Kabupaten (km) Distance from Capital of Regency (km)	Jumlah Kunjungan Wisatawan Number of Visitors
(1)	(2)	(3)
Sawang		
1. Air Terjun Tuwi Lhok	17	342
2. Sungai Trieng Muduro	22	542
3. Pulo Ujung Surudong	28	542
4. Pantai Lhok Pawoh	15	356
5. Pertambangan Emas Rakyat	26	3 650
6. Pangkalan Pendaratan Ikan	16	800
7. Pangkalan Pendaratan Ikan (PPI) Desa Sawang Ba'u	-	900
8. Goa Muslimin	24	423
Meukek		
1. Air Terjun Ceuraceu	36	3065
2. Pantai Lhok Aman	34,5	823
3. Pantai Lhok Bengkuang, Ds. Blang Kuala	37,5	882
4. Kuburan Keramat Lhok Aman	33	823
5. Sungai Jambo Papeun	40	621
6. Majelis Tasawwuf	38	4006
7. Pangkalan Pendaratan Ikan (PPI) Desa Pasie Meukek	35,5	3600

Lanjutan Tabel/Continued Table 7.3

Tempat Wisata per Kecamatan <i>Tourist Attraction by Subdistrict</i>	Jarak dari Ibukota Kabupaten (km) Distance from Capital of Regency (km)	Jumlah Kunjungan Wisatawan Number of Visitors
(1)	(2)	(3)
Labuhanhaji		
1. Pantai Ujung Pasar Lama	48	1621
2. Goa Klongsong	49	593
3. Sungai Pagar Gantung	49,5	622
4. Al Qur'an Gampong Dalam	48	523
5. Majelis Tasawwuf	48,5	1076
6. Pelabuhan Penyeberangan Antar Pulau	47,5	4023
7. Pangkalan Pendaratan Ikan (PPI) Desa Pasar Lama	47,6	643
Labuhanhaji Timur		
1. Pantai Putro Batee Meutupang	40,1	802
2. Makam Teuku Keramat	43,3	1 005
3. Sungai Batu Bahun	49	921
4. Pantai Gosong	45	822

Lanjutan Tabel/*Continued Table 7.3*

Tempat Wisata per Kecamatan <i>Tourist Attraction by Subdistrict</i>	Jarak dari Ibukota Kabupaten (km) Distance from Capital of Regency (km)	Jumlah Kunjungan Wisatawan Number of Visitors
(1)	(2)	(3)
Labuhanhaji Barat		
1. Sungai Krueng Baru	54	3563
2. Kuburan Syahid	51,5	760
3. Makam Syech Muda Waly Al-Khalidy	49,5	3285
4. Goa Batee Meucanang	47	563
5. Suluk Pesantren Darussalam	49,5	1082
6. Al Qur'an Keramat	49,5	783
7. Pantai Kuta Iboh	-	365
8. Rumah Raja Peulokan	48	314

Catatan/*Note*: ...Sumber/*Source*: Dinas Pariwisata Kabupaten Aceh Selatan/Tourism Office of Aceh Selatan Regency

<https://acehselatankab.bps.go.id>

BAB

8

TRANSPORTASI DAN KOMUNIKASI

TRANSPORTATION AND
COMMUNICATION

JUMLAH KENDARAAN BERMOTOR 2020



BUS
35

MOBIL PENUMPANG
3.931



SEPEDA MOTOR
38.330

TRUK
1.207



BAIK 445,90 Km

SEDANG 11,63 Km

RUSAK 53,43 Km

RUSAK BERAT 470,41 Km

Kondisi Jalan

PENJELASAN TEKNIS

1. Mobil penumpang adalah setiap kendaraan bermotor yang dilengkapi dengan tempat duduk untuk sebanyak-banyaknya delapan orang, tidak termasuk tempat duduk untuk pengemudi, baik dilengkapi atau tidak dilengkapi bagasi.
2. Mobil bis adalah setiap kendaraan bermotor yang dilengkapi dengan tempat duduk untuk lebih dari delapan orang, tidak termasuk tempat duduk untuk pengemudi, baik dilengkapi atau tidak dilengkapi bagasi.
3. Mobil truk adalah setiap kendaraan bermotor yang digunakan untuk angkutan barang, selain mobil penumpang, mobil bis dan kendaraan bermotor roda dua.
4. Kunjungan kapal adalah kapal yang datang di pelabuhan baik untuk berlabuh di perairan maupun bersandar di dermaga.
5. Kantor Pos adalah tempat pemberi pelayanan komunikasi tertulis dan atau surat elektronik, layanan paket, layanan logistik, layanan transaksi keuangan, dan layanan keagenan pos untuk kepentingan umum. Rumah pos berfungsi sama seperti kantor pos dan kantor pos pembantu,

TECHNICAL NOTES

1. *Passenger cars are any motor vehicles with no more than eight seats, excluding seat for driver, it can be with or without hoot.*
2. *Buses are large passenger cars having seats for more than eight passengers, excluding seat for driver, it can be with or without hoot.*
3. *Trucks are any motor vehicles used to transport goods excluding passenger cars, buses, and motorcycles.*
4. *Ship call is a ship arriving at a port either for mooring or berthing.*
5. *Post Office is a service provider facility of written communication and or electronic mail, parcel service, logistics services, financial transaction services, and postal services to the public. Postal house has the same function as the post office and subsidiary of post office, the difference is that postal house is usually located in remote areas.*

- bedanya rumah pos biasanya terletak di daerah terpencil.
6. Telekomunikasi adalah setiap pemancaran, pengiriman dan atau penerimaan dari setiap informasi dalam bentuk tanda-tanda, isyarat, tulisan, gambar, suara dan bunyi melalui sistem kawat, optik, radio atau sistem elektromagnetik lainnya.
 7. Telepon tetap kabel adalah jaringan telekomunikasi menggunakan perangkat telepon tetap dengan kabel yang secara umum diatur oleh standar-standar teknis dengan menggunakan suatu nomor telepon, dikenal pula sebagai Public Switched Telephone Network (PSTN). Pada umumnya dimanfaatkan untuk telepon rumah dan jaringan internet, memiliki kemampuan menghantarkan sinyal dengan kuat dan jelas dengan biaya yang relatif lebih murah.
 8. Internet adalah sebuah jaringan komputer publik di seluruh dunia. Internet menyediakan akses ke sejumlah layanan komunikasi termasuk World Wide Web dan membawa email, berita, hiburan dan file data.
 6. *Telecommunication includes every transmitting, delivering and or receiving from every information of marking, signal, article, picture, sound and voice through strand of wire system, optic, radio or other electromagnetic system.*
 7. *Fixed line telephone is a telecommunication network using fixed line telephone device which is generally regulated by technical standards, using a phone number, also known as the Public Switched Telephone Network (PSTN). It is generally used for home phone and Internet networks, has the ability to deliver a strong and clear signal with a relatively low cost.*
 8. *The internet is a worldwide public computer network. It provides access to a number of communication services including the World Wide Web and carries e-mail, news, entertainment and data files.*

ULASAN**DESCRIPTION****Transportasi**

Jumlah kendaraan di Kabupaten Aceh Selatan yaitu 43.503 unit. Jenis Kendaraan yang paling banyak yaitu Sepeda Motor sebesar 38.330 unit (88,1 persen). Jumlah kendaraan terbanyak yaitu di kecamatan tapaktuan sebesar 9400 unit (21,61 persen)

Kegiatan bongkar muat kapal merupakan salah satu aktivitas yang biasa terjadi di Pelabuhan Labuhanhaji. Jumlah kapal yang melakukan bongkar muat tahun 2020 adalah 89 kapal ferry, 27 kapal umum, dan 87 kapal perintis.

Komunikasi

Jumlah Surat Kilat yang dikirim di Kabupaten Aceh Selatan tahun 2020 sebanyak 5.435 surat. Sedangkan jumlah surat yang diterima sebesar 16.078 surat. Jumlah Surat Kilat yang dikirim dan diterima paling banyak di kecamatan tapaktuan yaitu sejumlah 2.653 surat dikirim dan 13.160 surat diterima. Jumlah kantor pos pembantu di Kabupaten Aceh Selatan sebanyak 7 kantor.

Transportation

The number of vehicles in Aceh Selatan District is 43,503 units. The most types of vehicles were motorbikes with 38,330 units (88.1 percent). The largest number of vehicles was in the Tapaktuan district of 9400 units (21.61 percent)

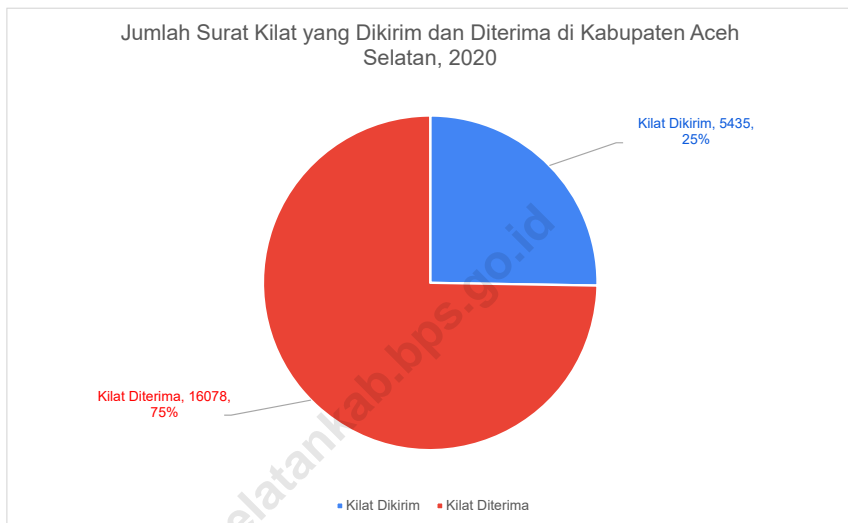
The stevedoring activity of ships is one activity that is common in Labuhanhaji Port. The number of ships that load and unload in 2020 was 89 ferry, 27 general ship and 87 pioneer ships.

Communication

The number of express letters sent in Aceh Selatan Regency in 2020 was 5,435 letters. Meanwhile, the number of letters received was 16,078 letters. The highest number of express letters sent and received was in Tapaktuan subdistrict, namely 2,653 letters sent and 13,160 letters received. The number of auxiliary post offices in Aceh Selatan Regency is 7 offices.

Gambar 8.1
Figure

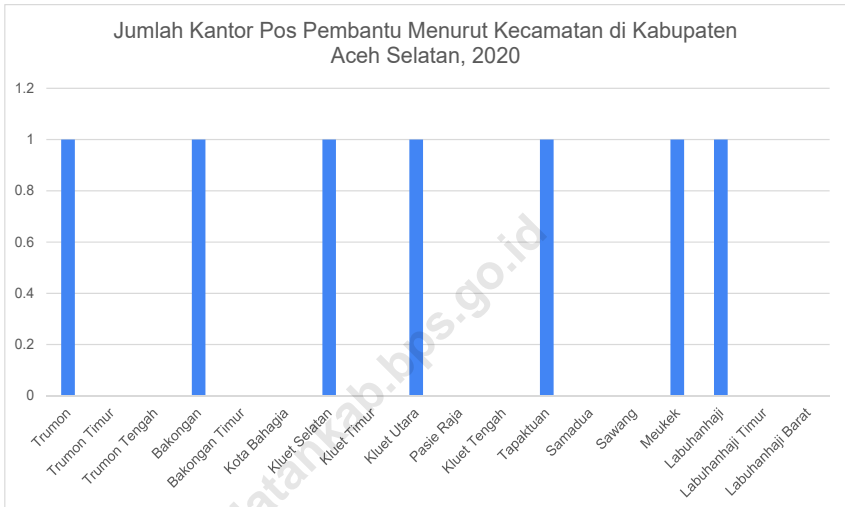
Jumlah Surat Kilat yang Dikirim dan Diterima di Kabupaten Aceh Selatan, 2020
Number of Express Letters which Sent and Received in Aceh Selatan Regency, 2020



Sumber/Source: Kantor Pos Tapaktuan/Post Office of Tapaktuan

Gambar 8.2
Figure

Jumlah Kantor Pos Pembantu Menurut Kecamatan di Kabupaten Aceh Selatan, 2020
Number of Post Offices Subsidiaries by Subdistrict in Aceh Selatan Regency, 2020



Sumber/Source: Kantor Pos Tapaktuan/Post Office of Tapaktuan

8.1 TRANSPORTASI TRANSPORTATION

Tabel 8.1.1 Panjang Jalan Menurut Tingkat Kewenangan Pemerintahan di Kabupaten Aceh Selatan (km), 2018–2020
Length of Roads by Level of Government Authority in Aceh Selatan Regency (km), 2018–2020

Tingkat Kewenangan Pemerintahan Level of Government Authority	2018	2019	2020
(1)	(2)	(3)	(4)
Negara/State	172,57	172,57
Provinsi/Province	31,41	31,41
Kabupaten/Kota Regency/Municipality	1 035,57	981,37
Jumlah/Total	1 239,55	1 185,35

Catatan/Note: ...

Sumber/Source: Dinas Pekerjaan Umum dan Penataan Ruang Kabupaten Aceh Selatan/Human Settlements, Spatial Planning and Development Office of Aceh Selatan

Tabel
Table 8.1.2**Panjang Jalan Menurut Jenis Permukaan Jalan di Kabupaten Aceh Selatan (km), 2018–2020**
Length of Roads by Type of Road Surface in Aceh Selatan Regency (km), 2018–2020

Jenis Permukaan Jalan Type of Road Surface	2018	2019	2020
(1)	(2)	(3)	(4)
Aspal/Paved	553,45	497,47	...
Kerikil/Gravel	120,49	323,34	...
Tanah/Soil	162,48	160,56	...
Lainnya/Others	199,15	-	...
Jumlah/Total	1 035,57	981,37	...

Catatan/Note: ...

Sumber/Source: Dinas Pekerjaan Umum dan Penataan Ruang Kabupaten Aceh Selatan/Human Settlements, Spatial Planning and Development Office of Aceh Selatan

Tabel 8.1.3 Panjang Jalan Menurut Kondisi Jalan di Kabupaten Aceh Selatan (km), 2018–2020
Table Length of Roads by Condition of Roads in Aceh Selatan Regency (km), 2018–2020

Kondisi Jalan Condition of Roads	2018	2019	2020
(1)	(2)	(3)	(4)
Baik/Good	442,84	445,9	...
Sedang/Moderate	196,02	11,63	...
Rusak/Damage	203,9	53,43	...
Rusak Berat/Severely Damage	192,99	470,41	...
Jumlah/Total	1035,57	981,37	...

Catatan/Note: ...

Sumber/Source: Dinas Pekerjaan Umum dan Penataan Ruang Kabupaten Aceh Selatan/Human Settlements, Spatial Planning and Development Office of Aceh Selatan

Tabel
Table 8.1.4

Panjang Jalan Menurut Kecamatan dan Pemerintahan yang Berwenang Mengelolanya di Kabupaten Aceh Selatan, 2020
Length of Roads by Subdistrict and Level of Government Authority in Aceh Selatan Regency, 2020

Kecamatan Subdistrict	Pemerintahan yang Berwenang Mengelola Level of Government Authority			
	Negara State	Provinsi Province	Kabupaten Regency	Jumlah Total
(1)	(2)	(3)	(4)	(5)
Trumon		
Trumon Timur		
Trumon Tengah		
Bakongan		
Bakongan Timur		
Kota Bahagia		
Kluet Selatan		
Kluet Timur		
Kluet Utara		
Pasie Raja
Kluet Tengah		
Tapaktuan		
Samadua		
Sawang		
Meukek		
Labuhanhaji		
Labuhanhaji Timur		
Labuhanhaji Barat		
Aceh Selatan

Catatan/Note: ...

Sumber/Source: Dinas Pekerjaan Umum dan Penataan Ruang Kabupaten Aceh Selatan/Human Settlements, Spatial Planning and Development Office of Aceh Selatan

Tabel 8.1.5 Panjang Jalan Menurut Kecamatan dan Jenis Permukaan Jalan di Kabupaten Aceh Selatan (km), 2020
Length of Roads by Subdistrict and Type of Road Surface in Aceh Selatan Regency (km), 2020

Kecamatan Subdistrict	Jenis Permukaan Jalan Type of Road Surface			Jumlah Total
	Aspal Pavement	Tidak Diaspal Not Paved	Lainnya Other	
(1)	(2)	(3)	(4)	(5)
Trumon
Trumon Timur
Trumon Tengah
Bakongan
Bakongan Timur
Kota Bahagia
Kluet Selatan
Kluet Timur
Kluet Utara
Pasie Raja
Kluet Tengah
Tapaktuan
Samadua
Sawang
Meukek
Labuhanhaji
Labuhanhaji Timur
Labuhanhaji Barat
Aceh Selatan

Catatan/Note: ...

Sumber/Source: Dinas Pekerjaan Umum dan Penataan Ruang Kabupaten Aceh Selatan/Human Settlements, Spatial Planning and Development Office of Aceh Selatan

Tabel
Table 8.1.6

Panjang Jalan Menurut Kecamatan dan Kondisi Jalan di Kabupaten Aceh Selatan (km), 2020
Length of Roads by Subdistrict and Type of Road Surface in Aceh Selatan Regency (km), 2020

Kecamatan Subdistrict	Kondisi Jalan Road Condition			
	Baik Good	Sedang Moderate	Rusak Damaged	Rusak Berat Severely Damaged
(1)	(2)	(3)	(4)	(5)
Trumon
Trumon Timur
Trumon Tengah
Bakongan
Bakongan Timur
Kota Bahagia
Kluet Selatan
Kluet Timur
Kluet Utara
Pasie Raja
Kluet Tengah
Tapaktuan
Samadua
Sawang
Meukek
Labuhanhaji
Labuhanhaji Timur
Labuhanhaji Barat
Aceh Selatan

Catatan/Note: ...

Sumber/Source: Dinas Pekerjaan Umum dan Penataan Ruang Kabupaten Aceh Selatan/Human Settlements, Spatial Planning and Development Office of Aceh Selatan

Tabel
Table 8.1.7**Jumlah Kendaraan Bermotor Menurut Kecamatan dan Jenis Kendaraan di Kabupaten Aceh Selatan (unit), 2020**
Number of Registered Motor Vehicles by Subdistrict and Type of Motor Vehicles in Aceh Selatan Regency (units), 2020

Kecamatan Subdistrict	Mobil Penumpang Passenger Cars	Bus Buses	Truk Trucks	Sepeda Motor Motorcycles	Jumlah Total
(1)	(2)	(3)	(4)	(5)	(6)
Trumon	7	47	18	851	923
Trumon Timur	7	68	40	1 285	1 400
Trumon Tengah	9	70	38	953	1 070
Bakongan	11	111	25	1 006	1 153
Bakongan Timur	7	43	13	812	875
Kota Bahagia	1	35	24	544	604
Kluet Selatan	9	108	49	2 084	2 250
Kluet Timur	4	68	29	1 193	1 294
Kluet Utara	36	288	144	3 388	3 856
Pasie Raja	14	135	42	2 073	2 264
Kluet Tengah	2	48	32	962	1 044
Tapaktuan	148	1137	188	7 927	9 400
Samadua	27	324	52	3 725	4 128
Sawang	29	220	249	3 122	3 620
Meukek	32	241	92	3 468	3 833
Labuhanhaji	36	234	46	1 963	2 279
Labuhanhaji Timur	13	161	83	991	1 248
Labuhanhaji Barat	37	199	43	1 983	2 262
Aceh Selatan	429	3 537	1 207	38 330	43 503

Catatan/Note: ...

Sumber/Source: Kantor SAMSAT Aceh Selatan

Tabel
Table 8.1.8**Rekapitulasi Surat Ijin Mengemudi (SIM) di Kabupaten Aceh Selatan, 2020**
Driving License (DL) Recapitulation in Aceh Selatan Regency, 2020

Bulan Month	Golongan SIM Driving License Types								
	A	A Umum	B1	B1 Umum	B2	B2 Umum	C	A Khusus	D
(1)	(2)	(3)	(4)	(5)	(6)	(7)	(8)	(9)	(10)
Januari
Februari
Maret
April
Mei
Juni
Juli
Agustus
September
Oktober
November
Desember

Catatan/Note: ...

Sumber/Source: Kepolisian Resor Aceh Selatan/Aceh Selatan Police Department

Tabel 8.1.9 Kegiatan Bongkar Muat Kapal Umum Menurut Bulan pada Pelabuhan Labuhanhaji Kabupaten Aceh Selatan, 2020
General Ship Stevedoring Activities by Month at Labuhanhaji Port of Aceh Selatan Regency, 2020

Bulan Month	Jumlah Total	GRT	Bongkar Load (ton)	Muat Unload (ton)
(1)	(2)	(3)	(4)	(5)
Januari	2	1 772	1 545	-
Februari	2	1 043	1 700	-
Maret	4	2 802	3 625	-
April	3	1 517	2 275	-
Mei	2	1 266	1 850	-
Juni	5	5 839	2 600	4 785
Juli	2	1 280	1 700	-
Agustus	4	2 907	4 650	-
September	1	1 139	1 000	-
Oktober	1	633	925	-
November	1	1 174	1 500	-
Desember	-	-	-	-
Jumlah	27	21 372	23 370	4 789

Catatan/Note: ...

Sumber/Source: Kantor Pelabuhan Tapaktuan/Port Office Tapaktuan

Tabel
Table 8.1.10**Kegiatan Bongkar Muat Kapal Perintis Menurut Bulan pada
Pelabuhan Labuhanhaji Kabupaten Aceh Selatan, 2020**
*Pioneer Ship Stevedoring Activities by Month at Labuhanhaji
Port of Aceh Selatan Regency, 2020*

Bulan Month	Jumlah Total	GRT	P.Turun	P.Naik
(1)	(2)	(3)	(4)	(5)
Januari	12	9 192	118	305
Februari	12	9 192	198	278
Maret	8	7 112	200	363
April	7	6 592	146	133
Mei	6	3 858	20	49
Juni	2	1 040	7	18
Juli	7	5 854	282	388
Agustus	12	9 192	122	423
September	8	5 334	135	171
Oktober	4	3 556	215	155
November	2	2 516	149	159
Desember	7	7 330	357	416
Jumlah	87	70 768	1 949	2 858

Catatan/Note: ...

Sumber/Source: Kantor Pelabuhan Tapaktuan/Port Office Tapaktuan

Tabel 8.1.11 Kegiatan Bongkar Muat Kapal Ferry Menurut Bulan pada Pelabuhan Labuhanhaji Kabupaten Aceh Selatan, 2020
Ferry Stevedoring Activities by Month at Labuhanhaji Port of Aceh Selatan Regency, 2020

Bulan Month	Jumlah Total	GRT	Bongkar Load (ton)	Muat Unload (ton)
(1)	(2)	(3)	(4)	(5)
Januari	13	9 777	641	946
Februari	12	9 021	447	890
Maret	10	6 756	440	848
April	8	5 265	324	680
Mei	3	2 256	109	341
Juni	7	5 271	247	472
Juli	4	3 009	165	320
Agustus	6	4 518	282	450
September	6	4 518	288	512
Oktober	4	3 012	212	284
November	7	5 268	220	608
Desember	9	6 768	241	821
Jumlah	89	65 439	3 616	7 172

Lanjutan Tabel/*Continued Table* 8.1.11

Bulan Month	H.Bongkar	H.Muat	P.Turun	P.Naik
(1)	(6)	(7)	(8)	(9)
Januari	62	-	1718	2 438
Februari	35	-	1 857	1 966
Maret	-	-	921	1 973
April	19	-	315	591
Mei	8	-	144	365
Juni	-	-	1 471	1 292
Juli	22	-	726	809
Agustus	11	-	736	1 022
September	13	-	717	880
Oktober	-	-	436	650
November	-	-	747	997
Desember	-	-	1 201	1 446
Jumlah	170	0	10 989	14 429

Catatan/Note: ...

Sumber/Source: Kantor Pelabuhan Tapaktuan/Port Office Tapaktuan

Tabel
Table 8.1.12

Kegiatan Bongkar Muat Kapal Luar Negeri Menurut Bulan pada Pelabuhan Labuhanhaji Kabupaten Aceh Selatan, 2020
Foreign Ships Stevedoring Activities by Month at Labuhanhaji Port of Aceh Selatan Regency, 2020

Bulan Month	Jumlah Total	GRT	Bongkar Load (ton)	Muat Unload (ton)
(1)	(2)	(3)	(4)	(5)
Januari	-	-	-	-
Februari	-	-	-	-
Maret	-	-	-	-
April	-	-	-	-
Mei	-	-	-	-
Juni	1	7 823	4 789	-
Juli	-	-	-	-
Agustus	-	-	-	-
September	-	-	-	-
Oktober	-	-	-	-
Novermber	-	-	-	-
Desember	-	-	-	-
Jumlah	1	7 823	4 789	0

Catatan/Note: ...

Sumber/Source: Kantor Pelabuhan Tapaktuan/Port Office Tapaktuan

8.2 KOMUNIKASI COMMUNICATION

Tabel 8.2.1 Jumlah Kantor Pos Pembantu Menurut Kecamatan di Kabupaten Aceh Selatan, 2017–2020
Number of Post Offices Subsidiaries by Subdistrict in Aceh Selatan Regency, 2017–2020

Kecamatan Subdistrict	2017	2018	2019	2020
(1)	(2)	(3)	(4)	(5)
Trumon	1	1	1	1
Trumon Timur	0	0	0	0
Trumon Tengah	0	0	0	0
Bakongan	1	1	1	1
Bakongan Timur	0	0	0	0
Kota Bahagia	0	0	0	0
Kluet Selatan	1	1	1	1
Kluet Timur	0	0	0	0
Kluet Utara	1	1	1	1
Pasie Raja	0	0	0	0
Kluet Tengah	0	0	0	0
Tapaktuan	1	1	1	1
Samadua	0	0	0	0
Sawang	0	0	0	0
Meukek	1	1	1	1
Labuhanhaji	1	1	1	1
Labuhanhaji Timur	0	0	0	0
Labuhanhaji Barat	0	0	0	0
Aceh Selatan	7	7	7	7

Catatan/Note: ...

Sumber/Source: Kantor Pos Tapaktuan/Post Office of Tapaktuan

Tabel
Table 8.2.2**Jumlah Surat Tercatat Biasa Dalam Negeri dan Luar Negeri yang Dikirim dan Diterima di Kabupaten Aceh Selatan, 2020****Number of Domestic and Foreign Registered Regular Letters which Sent and Received in Aceh Selatan Regency, 2020**

Kecamatan Subdistrict	Dikirim Sent		Diterima Received	
	Dalam Negeri Domestic	Luar Negeri Foreign	Dalam Negeri Domestic	Luar Negeri Foreign
(1)	(2)	(3)	(4)	(5)
Trumon	0	0	0	0
Trumon Timur	0	0	0	0
Trumon Tengah	0	0	0	0
Bakongan	0	0	0	0
Bakongan Timur	0	0	0	0
Kota Bahagia	0	0	0	0
Kluet Selatan	0	0	3	0
Kluet Timur	0	0	0	0
Kluet Utara	12	0	1	0
Pasie Raja	0	0	0	0
Kluet Tengah	0	0	0	0
Tapaktuan	16	0	452	0
Samadua	0	0	0	0
Sawang	0	0	0	0
Meukek	0	0	1	0
Labuhanhaji	0	0	3	0
Labuhanhaji Timur	0	0	0	0
Labuhanhaji Barat	0	0	0	0
Aceh Selatan	28	0	460	0

Catatan/Note: ...

Sumber/Source: Kantor Pos Tapaktuan/Post Office of Tapaktuan

Tabel
Table 8.2.3**Jumlah Surat Kilat dan Surat Biasa yang Dikirim dan Diterima di Kabupaten Aceh Selatan, 2020**
Number of Express and Regular Letters which Sent and Received in Aceh Selatan Regency, 2020

Kecamatan Subdistrict	Kilat Dikirim Express Sent		Kilat Diterima Express Received		Surat Biasa Regular Letters	
	Dalam Negeri Domestic	Luar Negeri Foreign	Dalam Negeri Domestic	Luar Negeri Foreign	Biasa Normally	Tercatat Recorded
(1)	(2)	(3)	(4)	(5)	(6)	(7)
Trumon	205	0	133	0	0	0
Trumon Timur	0	0	0	0	0	0
Trumon Tengah	0	0	0	0	0	0
Bakongan	410	0	404	0	0	0
Bakongan Timur	0	0	0	0	0	0
Kota Bahagia	0	0	0	0	0	0
Kluet Selatan	122	0	372	0	0	0
Kluet Timur	0	0	0	0	0	0
Kluet Utara	590	0	781	0	12	0
Pasie Raja	0	0	0	0	0	0
Kluet Tengah	0	0	0	0	0	0
Tapaktuan	2 636	17	13 021	139	0	0
Samadua	0	0	0	0	0	0
Sawang	0	0	0	0	0	0
Meukek	433	0	473	0	0	0
Labuhanhaji	1 022	0	755	0	0	0
Labuhanhaji Timur	0	0	0	0	0	0
Labuhanhaji Barat	0	0	0	0	0	0
Aceh Selatan	5 418	17	15 939	139	28	0

Catatan/Note: ...

Sumber/Source: Kantor Pos Tapaktuan/Post Office of Tapaktuan

Tabel 8.2.4 Jumlah Sambungan Internet Menurut Kecamatan dan Tujuan Penggunaan di Kabupaten Aceh Selatan, 2020
Number of Internet Connection by Subdistrict and Purpose in Aceh Selatan Regency, 2020

Kecamatan Subdistrict	Tujuan Penggunaan Internet Intended Use of Internet			Jumlah Total
	Rumah Tangga Household	Perkantoran Office	Perusahaan Company	
(1)	(2)	(3)	(4)	(5)
Trumon
Trumon Timur
Trumon Tengah
Bakongan
Bakongan Timur
Kota Bahagia
Kluet Selatan
Kluet Timur
Kluet Utara
Pasie Raja
Kluet Tengah
Tapaktuan
Samadua
Sawang
Meukek
Labuhanhaji
Labuhanhaji Timur
Labuhanhaji Barat
Aceh Selatan

Catatan/Note: ...

Sumber/Source: Pt. Plaza Telkom Tapaktuan

Tabel
Table 8.2.5**Jumlah Sambungan Telepon Menurut Kecamatan dan Tujuan Penggunaan di Kabupaten Aceh Selatan, 2020**
Number of Telephone Connection by Subdistrict and Purpose in Aceh Selatan Regency, 2020

Kecamatan Subdistrict	Tujuan Penggunaan Internet Intended Use of Internet			Jumlah Total
	Rumah Tangga Household	Perkantoran Office	Perusahaan Company	
(1)	(2)	(3)	(4)	(5)
Trumon
Trumon Timur
Trumon Tengah
Bakongan
Bakongan Timur
Kota Bahagia
Kluet Selatan
Kluet Timur
Kluet Utara
Pasie Raja
Kluet Tengah
Tapaktuan
Samadua
Sawang
Meukek
Labuhanhaji
Labuhanhaji Timur
Labuhanhaji Barat
Aceh Selatan

Catatan/Note: ...

Sumber/Source: Pt. Plaza Telkom Tapaktuan

<https://acehselatankab.bps.go.id>

BAB

9

PERBANKAN DAN KOPERASI

BANKONG AND COOPERATIVE

Keadaan Koperasi di Aceh Selatan 2020

Koperasi

408 Unit

96% Koperasi Non-KUD

Koperasi terbanyak di Aceh Selatan
berada di

Kecamatan Tapaktuan



Koperasi Unit Desa

15 Unit

PENJELASAN TEKNIS

1. Perbankan adalah industri yang menangani uang tunai, kredit, dan transaksi keuangan lainnya. Perbankan didefinisikan sebagai kegiatan bisnis dalam menerima dan menjaga uang yang dimiliki oleh individu dan entitas lain, dan kemudian meminjamkan uang ini untuk melakukan kegiatan ekonomi seperti menghasilkan untung atau sekadar menutupi biaya operasional.
2. inflasi merupakan suatu proses meningkatnya harga-harga secara umum dan terus menerus (continue) berkaitan dengan mekanisme pasar yang dapat disebabkan oleh berbagai faktor, antara lain, konsumsi masyarakat yang meningkat, berlebihnya likuiditas di pasar yang memicu konsumsi atau bahkan spekulasi, sampai termasuk juga akibat adanya ketidaklancaran distribusi barang.
3. Koperasi adalah badan usaha yang beranggotakan orang seorang atau badan hukum koperasi dengan melandaskan kegiatannya berdasarkan prinsip koperasi sekaligus sebagai gerakan ekonomi rakyat yang berdasarkan atas dasar asas kekeluargaan (UU No. 25 1992).

TECHNICAL NOTES

1. *Banking is an industry that handles cash, credit, and other financial transactions. Banking is defined as business activities in receiving and maintaining money owned by individuals and their entities, and then lending this money to carry out economic activities such as generating profits or simply covering operational costs.*
2. *Inflation is a process of increasing prices in general and continuously related to market mechanisms that can be caused by various factors, among others, increased public consumption, excess liquidity in the market that triggers consumption or even speculation, to include also due to the uneven distribution of goods.*
3. *Cooperative is a business entity consisting of a person or legal entity with the cooperative activities based on the principle of cooperation as well as people's economic movement based on the basic principle of the family (Law No. 25 of 1992).*

ULASAN**DESCRIPTION****Koperasi**

Jumlah koperasi di kabupaten Aceh Selatan tahun 2020 sebesar 408 unit. Jumlah Koperasi paling banyak terdapat di kecamatan tapaktuan yaitu sebesar 84 unit. Menurut Jenisnya, Koperasi di Kabupaten Aceh Selatan terdiri dari KUD dan non KUD dengan persentase masing-masing sebesar 3,68 (KUD) dan 96,32 (non KUD) dari total koperasi di Aceh Selatan pada tahun 2020.

Transportation

The number of cooperatives in South Aceh district in 2020 was 408 units. The highest number of cooperatives is in Tapaktuan sub-district, which is 84 units. By Type, Cooperatives in South Aceh District consist of KUD and non KUD with a percentage of 3.68 (KUD) and 96.32 (non KUD) of the total cooperatives in South Aceh in 2020.

Perbankan

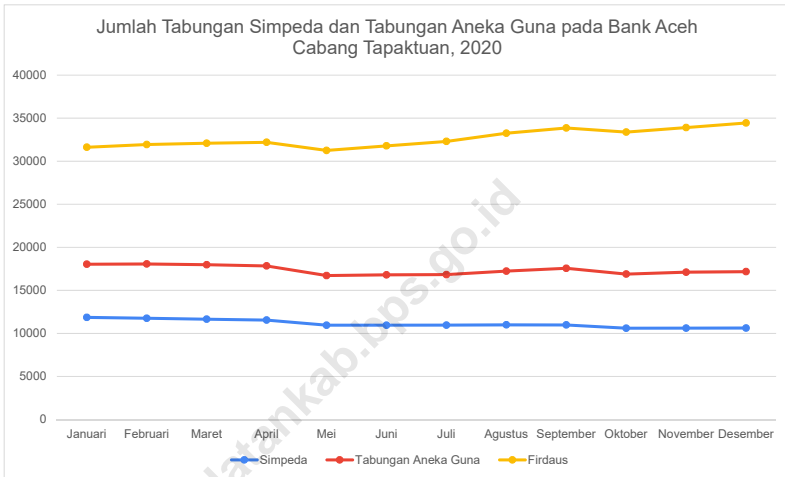
Jumlah Nasabah Pada Bank Aceh Cabang Tapaktuan, Terdiri dari 3 Jenis Tabungan/Simpanan yaitu Simpeda, Tabungan Aneka Guna, dan Firdaus. yaitu sejumlah 133.530 nasabah pada tabungan simpeda (34 persen), 74.732 nasabah pada tabungan aneka guna (19 persen), dan Firdaus sebesar 183.797 nasabah (47 persen).

Banking

Number of Customers at the Tapaktuan Branch of Bank Aceh, consisting of 3 types of savings/savings, namely Simpeda, Miscellaneous Savings, and Firdaus. namely 133,530 customers in Simpeda savings (34 percent), 74,732 customers in various uses (19 percent), and Firdaus with 183,797 customers (47 percent).

Gambar 9.1
Figure

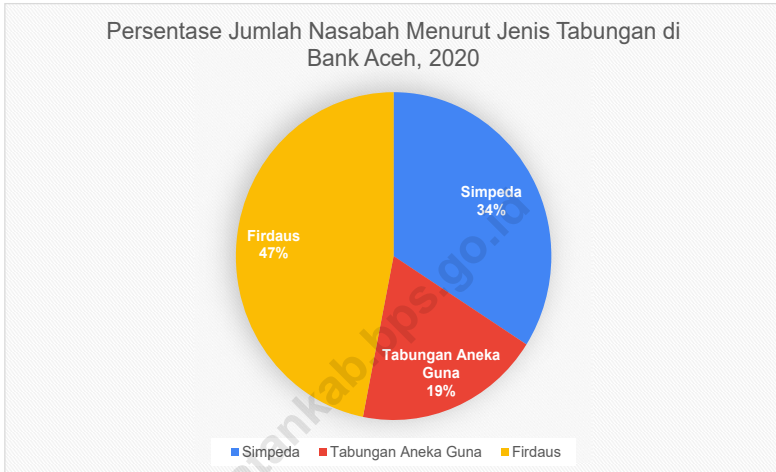
Jumlah Tabungan Simpeda dan Tabungan Aneka Guna pada Bank Aceh Cabang Tapaktuan, 2020
Total Simpeda and Aneka Guna Saving Accounts in Bank of Aceh Branch Tapaktuan, 2020



Sumber/Source: Bank Aceh Cabang Tapaktuan/Bank of Aceh Branch Tapaktuan

Gambar 9.2
Figure

Persentase Jumlah Nasabah Menurut Jenis Tabungan di Bank Aceh Cabang Tapaktuan, 2020
Percentage of Total Customers by Types of Savings in Bank of Aceh Branch Tapaktuan, 2020



Sumber/Source: Bank Aceh Cabang Tapaktuan/Bank of Aceh Branch Tapaktuan

Tabel
Table 9.1**Jumlah Koperasi Aktif Menurut Kecamatan di Kabupaten Aceh Selatan, 2017–2020**
Number of Active Cooperative by Subdistrict in Aceh Selatan Regency, 2017–2020

Kecamatan Subdistrict	2017	2018	2019	2020
(1)	(2)	(3)	(4)	(5)
Trumon	12	12	13	...
Trumon Timur	7	7	7	...
Trumon Tengah	6	6	6	...
Bakongan	9	9	9	...
Bakongan Timur	9	9	11	...
Kota Bahagia	2	2	2	...
Kluet Selatan	24	12	15	...
Kluet Timur	9	10	10	...
Kluet Utara	28	24	24	...
Pasie Raja	24	26	27	...
Kluet Tengah	11	22	22	...
Tapaktuan	85	86	89	...
Samadua	24	24	24	...
Sawang	23	22	26	...
Meukek	37	36	36	...
Labuhanhaji	22	23	26	...
Labuhanhaji Timur	15	15	15	...
Labuhanhaji Barat	10	11	14	...
Aceh Selatan	357	356	376	...

Catatan/Note: Data Tahun 2020 Tidak Tersedia

Sumber/Source: Dinas Perindustrian, Perdagangan, Koperasi dan UKM Kabupaten Aceh Selatan/Industry, Trade, Cooperative and UKM Office of Aceh Selatan Regency

Tabel
Table 9.2**Jumlah Koperasi Menurut Jenis Koperasi dan Kecamatan di Kabupaten Aceh Selatan, 2020**
Number of Cooperative by Kind of Cooperative and Subdistrict in Aceh Selatan Regency, 2020

Kecamatan Subdistrict	Jenis Koperasi Kind of Cooperative			Jumlah Anggota Members
	KUD	Non KUD	Jumlah Total	
(1)	(3)	(4)	(5)	
Trumon	2	15	17	...
Trumon Timur	3	7	10	...
Trumon Tengah	-	6	6	...
Bakongan	1	11	12	...
Bakongan Timur	-	10	10	...
Kota Bahagia	-	3	3	...
Kluet Selatan	1	32	33	...
Kluet Timur	-	12	12	...
Kluet Utara	1	32	33	...
Pasie Raja	-	25	25	...
Kluet Tengah	-	11	11	...
Tapaktuan	1	83	84	...
Samadua	1	20	21	...
Sawang	1	23	24	...
Meukek	2	38	40	...
Labuhanhaji	-	28	28	...
Labuhanhaji Timur	1	21	22	...
Labuhanhaji Barat	1	16	17	...
Aceh Selatan	15	393	408	...

Catatan/Note: Data Jumlah Anggota Koperasi Tahun 2020 Tidak Tersedia

Sumber/Source: Dinas Perindustrian, Perdagangan, Koperasi dan UKM Kabupaten Aceh Selatan/Industry, Trade, Cooperative and UKM Office of Aceh Selatan Regency

Tabel
Table 9.3**Jumlah Tabungan Simpeda dan Tabungan Aneka Guna
pada Bank Aceh Cabang Tapaktuan (juta), 2020**
**Total Simpeda and Aneka Guna Saving Accounts in Bank of
Aceh Branch Tapaktuan (millions), 2020**

Bulan Month	Simpeda Simpeda Savings		Tabungan Aneka Guna Aneka Guna Savings		Firdaus Firdaus Savings	
	Jumlah Nasabah Customers	Nilai Rp Rupiah	Jumlah Nasabah Customers	Nilai Rp Rupiah	Jumlah Nasabah Customers	Nilai Rp Rupiah
(1)	(2)	(3)	(4)	(5)	(6)	(7)
Januari	11 863	120 204 133 209,42	6 177	20 599 854 170,83	13 588	749 62 251 914,67
Februari	11 763	106 175 468 309,64	6 303	14 667 582 391,31	13 877	71 740 149 894,43
Maret	11 656	99 140 178 646,95	6 323	14 674 303 322,47	14 114	68 134 309 991,99
April	11 552	99 859 065 782,41	6 289	13 753 103 189,50	14 356	73 249 686 787,36
Mei	10 952	115 166 334 660,27	5 768	14 430 921 954,22	14 537	72 158 420 742,40
Juni	10 952	106 922 951 067,37	5 850	13 647 058 791,71	14 985	70 672 481 087,82
Juli	10 963	104 453 005 372,79	5 871	14 322 424 225,54	15 468	75 390 448 663,28
Agustus	10 996	121 616 434 082,56	6 239	16 739 221 044,76	16 020	79 596 483 865,21
September	10 988	92 840 586 833,17	6 575	17 924 607 777,94	16 300	78 510 090 019,12
Oktober	10 605	110 729 803 784,04	6 288	17 375 195 210,77	16 491	74 617 244 268,27
November	10 614	119 054 187 494,46	6 498	17 881 412 058,91	16 795	82 943 206 311,48
Desember	10 626	135 025 374 394,29	6 551	20 026 990 386,75	17 266	97 032 865 060,39

Catatan/Note: ...

Sumber/Source: Bank Aceh Cabang Tapaktuan/Bank of Aceh Branch Tapaktuan

Tabel
Table 9.4**Jumlah Tabungan Haji, Seulanga, dan TabunganKu pada
Bank Aceh Cabang Tapaktuan (juta), 2020**
**Total Saving Accounts of Hajj, Seulanga, and TabunganKu
in Bank of Aceh Branch Tapaktuan (millions), 2020**

Bulan Month	Tabungan Haji Hajj Savings		Seulanga Seulanga Savings		TabunganKu TabunganKu Savings	
	Jumlah Nasabah Customers	Nilai Rp Rupiah	Jumlah Nasabah Customers	Nilai Rp Rupiah	Jumlah Nasabah Customers	Nilai Rp Rupiah
(1)	(2)	(3)	(4)	(5)	(6)	(7)
Januari	3 228	6 063 479 502,44	823	49 866 081 446,57	21 037	88 56 474 208,41
Februari	3 260	6 200 262 923,44	829	47 233 087 749,62	21 035	8 480 738 622,48
Maret	3 275	6 010 419 386,44	828	43 571 620 099,18	21 035	9 671 583 908,41
April	3 279	58 74 211 120,44	834	45 829 652 413,69	21 034	8 811 767 824,21
Mei	3 290	5 892 292 326,44	815	47 402 298 131,44	20 999	8 683 450 643,39
Juni	3 341	6 073 442 326,44	826	46 778 157 647,62	20 996	8 433 313 475,81
Juli	3 368	6 014 743 284,44	833	49 038 204 976,63	20 996	8 244 532 764,09
Agustus	3 400	6 229 693 284,44	840	52 497 925 199,97	21 000	9 194 785 327,52
September	3 422	6 146 096 882,44	849	51 065 756 743,74	21 085	8 758 414 742,44
Oktober	3 343	6 175 442 761,44	843	52 020 237 094,44	21 081	8 411 474 420,50
November	3 370	6 241 792 761,44	850	55 107 461 395,84	21 075	9 647 020 619,19
Desember	3 390	6 156 972 761,44	858	61 463 833 448,36	21 070	10 187 866 274,82

Catatan/Note: ...

Sumber/Source: Bank Aceh Cabang Tapaktuan/Bank of Aceh Branch Tapaktuan

Tabel
Table 9.5**Jumlah Pembiayaan pada Bank Aceh Cabang Tapaktuan
(juta), 2020**
**Number of Financing in Bank of Aceh Branch Tapaktuan
(millions), 2020**

Bulan Month	Pembiayaan Modal Kerja IB		Pembiayaan Multi Guna IB		Pembiayaan Investasi IB	
	Jumlah Nasabah Customers	Nilai Rp Rupiah	Jumlah Nasabah Customers	Nilai Rp Rupiah	Jumlah Nasabah Customers	Nilai Rp Rupiah
(1)	(2)	(3)	(4)	(5)	(6)	(7)
Januari	161	32 682 000 000	5574	688 379 564 721	71	4 570 000 000
Februari	158	33 092 000 000	5578	696 708 358 663	46	4 810 000 000
Maret	161	37 017 000 000	5574	705 080 652 975	46	5 095 000 000
April	161	39 977 000 000	5557	708 825 378 987	44	5 180 000 000
Mei	159	39 257 000 000	5549	70 970 456 6759	45	5 330 000 000
Juni	679	45 649 300 000	5541	712 504 555 991	46	5 510 000 000
Juli	681	47 028 800 000	5592	73 8721 523 103	47	5 865 000 000
Agustus	679	46 997 800 000	5601	747 517 832 215	47	5 980 000 000
September	675	47 107 800 000	6629	761 434 665 479	49	6 200 000 000
Oktober	666	46 402 800 000	5646	768 644 612 904	51	6 850 000 000
November	661	47 266 800 000	5636	777 165 839 009	52	6 910 000 000
Desember	652	48 182 000 000	5634	790 071 288 652	53	7 360 000 000

Catatan/Note: ...

Sumber/Source: Bank Aceh Cabang Tapaktuan/Bank of Aceh Branch Tapaktuan

Tabel
Table 9.6**Jumlah ATM Bank Aceh Cabang Tapaktuan, 2020**
Total ATMs of Bank of Aceh Branch Tapaktuan, 2020

Nama Cabang Branch	Alamat Address	Fasilitas ATM ATM Facility
(1)	(2)	(3)
PT. Bank Aceh Syariah Cabang Tapaktuan	Jl. Sudirman No. 8 Gp. Hilir, Kec. Tapaktuan, Kab. Aceh Selatan	3 (Tiga) Unit
PT. Bank Aceh Syariah Cabang Tapaktuan	ATM Kantor Bupati. Jl. T. Ben Mahmud No. 11 Gp. Hilir, Kec. Tapaktuan, Kab. Aceh Selatan	1 (Satu) Unit
PT. Bank Aceh Syariah Cabang Tapaktuan	ATM RSUD Yuliddin Away. Jl. T. Ben Mahmud No. 86 A Gp. Gunung Kerambil, Kec. Tapaktuan, Kab. Aceh Selatan	1 (Satu) Unit
PT. Bank Aceh Syariah Capem Kota Fajar	Jl. T. Meurah Adam No. 164, Kota Fajar, Kab. Aceh Selatan	2 (Dua) Unit
PT. Bank Aceh Syariah Capem Labuhan Haji	Jl. Pendidikan, Kec. Labuhan Haji, Kab. Aceh Selatan	1 (Satu) Unit
PT. Bank Aceh Syariah Capem Bakongan	Jl. TR. Angkasah, Kec. Bakongan, Kab. Aceh Selatan	1 (Satu) Unit
PT. Bank Aceh Syariah Capem Meukek	Jl. Tapaktuan - Blangpidie, Kec. Meukek, Kab. Aceh Selatan	1 (Satu) Unit
PT. Bank Aceh Syariah Capem Kota Tapaktuan	Jl. Merdeka No. 180, Kec. Tapaktuan, Kab. Aceh Selatan	1 (Satu) Unit
PT. Bank Aceh Syariah Kas Ladang Rimba	Jl. Tapaktuan - Medan, Gp. Ladang Rimba, Kec. Trumon Tengah, Kab. Aceh Selatan	1 (Satu) Unit
PT. Bank Aceh Syariah Kas Sawang	Gp. Blang Geulinggang, Kec. Sawang, Kab. Aceh Selatan	1 (Satu) Unit

Catatan/Note: ...

Sumber/Source: Bank Aceh Cabang Tapaktuan/Bank of Aceh Branch Tapaktuan

Tabel
Table 9.7**Jumlah Nasabah dan Simpanan pada Bank Syariah Mandiri Cabang Tapaktuan, 2020**
Number of Customers and Deposits in Syariah Mandiri Bank Branch Tapaktuan, 2020

Bulan Month	Jumlah Nasabah Customers	Simpanan Deposits
(1)	(2)	(3)
Januari	7 688	40 371 751 350,00
Februari	7 803	56 851 236 585,00
Maret	7 950	57 084 309 072,00
April	8 079	54 991 823 749,00
Mei	8 130	48 008 309 526,00
Juni	8 323	53 573 636 749,00
Juli	8 499	47 379 318 810,00
Agustus	9 594	51 124 668 003,00
September	9 756	61 756 043 241,00
Oktober	9 967	63 086 225 095,00
November	10 165	66 725 750 331,00
Desember	10 257	58 408 209 659,00

Catatan/Note: ...

Sumber/Source: Bank Syariah Mandiri Cabang Tapaktuan/Bank of Syariah Mandiri Branch Tapaktuan

Tabel
Table 9.8**Jumlah ATM Bank Syariah Mandiri Cabang Tapaktuan, 2020**
Total ATMs of Syariah Mandiri Bank Branch Tapaktuan, 2020

Nama Cabang Branch	Alamat Address	Fasilitas ATM ATM Facility
(1)	(2)	(3)
PT Bank Syariah Mandiri KCP Tapaktuan	Jalan Merdeka No 93 Desa Pasar	1 Unit

Catatan/Note: ...

Sumber/Source: Bank Syariah Mandiri Cabang Tapaktuan/Bank of Syariah Mandiri Branch Tapaktuan

10

PENGELUARAN PENDUDUK

RATA-RATA PENGELUARAN PER KAPITA MENURUT KELOMPOK KOMODITAS (RUPIAH) DI KAB. ACEH SELATAN, 2020

MAKANAN

- Padi-padian =3346
- Ikan/udang /cumik/kerrang=79823
- Rokok =80160
- Sayur-sayuran =48653
- Makanan & minuman jadi=164511



BUKAN MAKANAN

- Perumahan & fasilitas rumah tangga=2000606
- Aneka komoditi dan jasa=82803
- Komoditas tahan lama =67604
- Pakaian, alas kaki, dan penutup kepala =44661
- Pajak/pungutan/asuransi=4641
- Keperluan pesta dan upacara =7246



PENJELASAN TEKNIS

1. Pengeluaran rata-rata per kapita adalah biaya yang dikeluarkan untuk konsumsi semua anggota rumah tangga selama sebulan baik yang berasal dari pembelian, pemberian maupun produksi sendiri dibagi dengan banyaknya anggota rumah tangga dalam rumah tangga tersebut.

TECHNICAL NOTES

1. *Per capita Average Expenditure is the cost spent for all household members consumption during the month, whether from purchasing, giving or own production, divided by the number of household members in the household*

<https://acehselatankab.bps.go.id>

ULASAN**Pengeluaran Penduduk dan Konsumsi Makanan**

Rata-rata Pengeluaran per kapita sebulan berdasarkan kelompok komoditas makanan pada tahun 2020 yaitu sebesar 571.914 rupiah, mengalami kenaikan sebesar 54960 rupiah dari tahun sebelumnya. Sedangkan Rata-rata pengeluaran per kapita sebulan berdasarkan kelompok bukan makanan sebesar 449.331 rupiah, mengalami kenaikan sebesar 127.282 rupiah dari tahun sebelumnya. Secara keseluruhan total pengeluaran makanan dan bukan makanan tahun 2020 yaitu 1.021.245 rupiah.

Pengeluaran makanan per kapita paling besar yaitu pada komoditas makanan dan minuman jadi yaitu sebesar 28,76 persen, Rokok sebesar 14,02 persen, Padi-padian sebesar 13,99 persen, dan ikan/udang/cumi cumi/kerang sebesar 13,96 persen. sedangkan pengeluaran bukan makanan paling besar yaitu pada komoditas perumahan dan fasilitas rumah tangga sebesar 44,65 persen, kemudian aneka komoditas dan jasa sebesar 18,43 persen, dan komoditas tahan lama sebesar 15,05 persen.

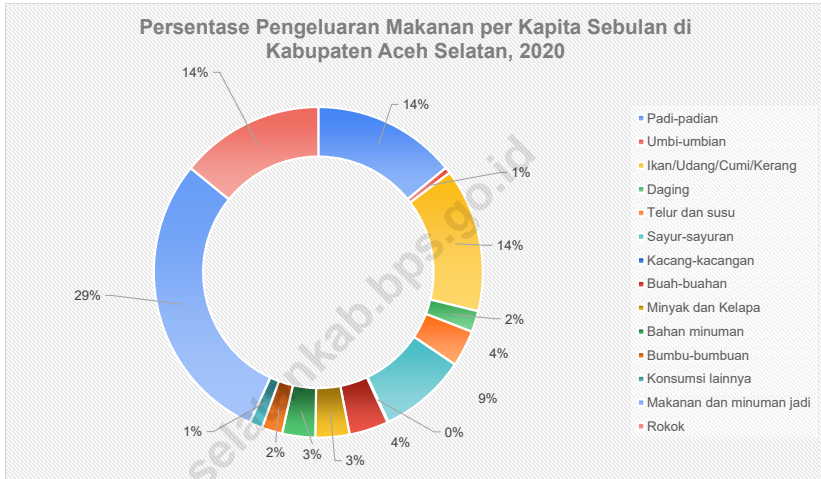
DESCRIPTION**Population Expenditure and Food Consumption**

The average monthly per capita expenditure based on food commodity groups in 2020 was 571,914 rupiah, an increase of 54,960 rupiah from the previous year. Meanwhile, the average monthly per capita expenditure based on the non-food group was 449,331 rupiah, an increase of 127,282 rupiah from the previous year. Overall the total expenditure for food and non-food in 2020 is 1,021,245 rupiah.

The highest per capita food expenditure was on food and beverage commodities, namely 28.76 percent, cigarettes 14.02 percent, grains 13.99 percent, and fish / shrimp / squid / shellfish 13.96 percent. while the largest non-food expenditure was on housing commodities and household facilities by 44.65 percent, then various commodities and services by 18.43 percent, and durable commodities at 15.05 percent.

Gambar 10.1
Figure

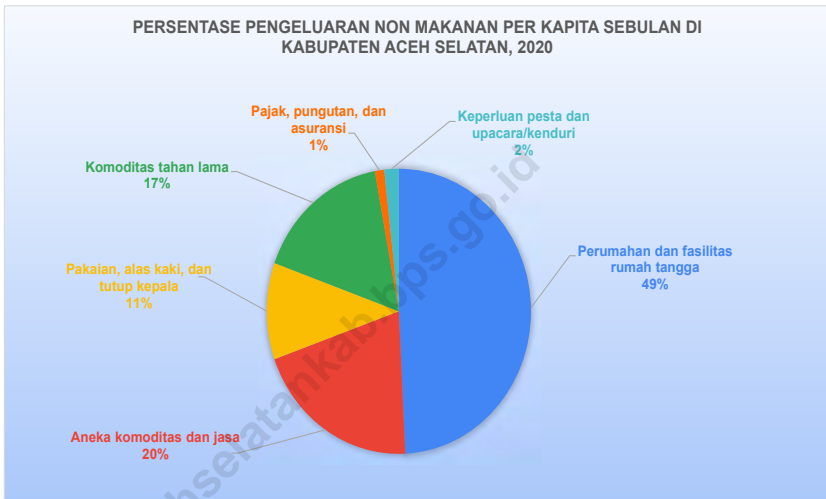
Persentase Pengeluaran Makanan Per Kapita Sebulan di Kabupaten Aceh Selatan, 2020
Percentage of Average Food Expenditure Per Capita Per Month in Aceh Selatan Regency, 2020



Sumber/Source: BPS, Survei Sosial Ekonomi Nasional (Susenas) Maret/BPS-Statistics Indonesia, National Socioeconomic Survey March

Gambar 10.2
Figure

Persentase Pengeluaran Non Makanan Per Kapita Sebulan di Kabupaten Aceh Selatan, 2020
Percentage of Average Non-Food Expenditure Per Capita Per Month in Aceh Selatan Regency, 2020



Sumber/Source: BPS, Survei Sosial Ekonomi Nasional (Susenas) Maret/BPS-Statistics Indonesia, National Socioeconomic Survey March

Tabel
Table 10.1

Rata-rata Pengeluaran per Kapita Sebulan Menurut Kelompok Komoditas (rupiah) di Kabupaten Aceh Selatan, 2019 dan 2020
Monthly Average Expenditure per Capita by Commodity Group (rupiahs) in Aceh Selatan Regency, 2019 and 2020

Kelompok Komoditas/Commodity Group	2019	2020
(1)	(2)	(3)
Makanan/Food		
Padi-padian/ <i>Cereals</i>	80 807	80 035
Umbi-umbian/ <i>Tubers</i>	3 073	3 346
Ikan/ Udang/ Cumi/ Kerang / <i>Fish/ Prawn/ Squid/ Clam</i>	77 171	79 823
Daging/ <i>Meat</i>	6 172	11 722
Telur dan susu/ <i>Eggs and milk</i>	17 562	20 207
Sayur-sayuran/ <i>Vegetables</i>	37 574	48 653
Kacang-kacangan/ <i>Legumes</i>	4 238	5 51
Buah-buahan/ <i>Fruits</i>	20 794	21 807
Minyak dan Kelapa/ <i>Oil and Coconut</i>	17 443	19 034
Bahan minuman/ <i>Beverage stuffs</i>	15 655	18 388
Bumbu-bumbuan/ <i>Spices</i>	10 360	11 441
Konsumsi lainnya/ <i>Miscellaneous food items</i>	6 147	7 278
Makanan dan minuman jadi/ <i>Prepared food and beverages</i>	142 259	164 511
Rokok/ <i>Cigarette</i>	77 699	80 16
Jumlah Makanan/Total Food	516 954	571 914
Bukan Makanan/Non-food		
Perumahan dan fasilitas rumah tangga/ <i>Housing and household facilities</i>	156 403	200 606
Aneka komoditas dan jasa/ <i>Goods and services</i>	73 429	82 803
Pakaian, alas kaki, dan tutup kepala/ <i>Clothing, footwear, and headgear</i>	38 925	44 661
Komoditas tahan lama/ <i>Durable goods</i>	17 106	67 604
Pajak, pungutan, dan asuransi/ <i>Taxes and insurance</i>	27 605	46 41
Keperluan pesta dan upacara/ <i>kenduri/ Parties and ceremonies</i>	8 581	7 246
Jumlah Bukan Makanan/Total Non-Food	322 049	449 331
Jumlah/Total	839 003	1 021 245

Catatan/Note: ...

Sumber/Source: BPS, Survei Sosial Ekonomi Nasional (Susenas) Maret/BPS-Statistics Indonesia, National Socioeconomic Survey March

Tabel
Table 10.2

Persentase Pengeluaran per Kapita Sebulan Menurut Kelompok Komoditas di Kabupaten Selatan, 2019 dan 2020
Percentage of Monthly Expenditure per Capita by Commodity Group in Selatan Regency, 2019 and 2020

Kelompok Komoditas/Commodity Group	2019	2020
(1)	(2)	(3)
Makanan/Food		
Padi-padian/Cereals	15,63	13,99
Umbi-umbian/Tubers	0,59	0,59
Ikan/udang/Cumi/Kerang /Fish/Prawn/Squid/Clam	14,93	13,96
Daging/Meat	1,19	2,05
Telur dan susu/Eggs and milk	3,40	3,53
Sayur-sayuran/Vegetables	7,27	8,51
Kacang-kacangan/Legumes	0,82	0,10
Buah-buahan/Fruits	4,02	3,81
Minyak dan Kelapa/Oil and Coconut	3,37	3,33
Bahan minuman/Beverage stuffs	3,03	3,22
Bumbu-bumbuan/Spices	2,00	2,00
Konsumsi lainnya/Miscellaneous food items	1,19	1,27
Makanan dan minuman jadi/Prepared food and beverages	27,52	28,76
Rokok/Cigarette	15,03	14,02
Jumlah Makanan/Total Food	100,00	100,00
Bukan Makanan/Non-food		
Perumahan dan fasilitas rumah tangga/Housing and household facilities	48,56	44,65
Aneka komoditas dan jasa/Goods and services	22,80	18,43
Pakaian, alas kaki, dan tutup kepala/Clothing, footwear, and headgear	12,09	9,94
Komoditas tahan lama/Durable goods	5,31	15,05
Pajak, pungutan, dan asuransi/Taxes and insurance	8,57	1,03
Keperluan pesta dan upacara/kenduri/Parties and ceremonies	2,66	1,61
Jumlah Bukan Makanan/Total Non-Food	100,00	100,00
Jumlah/Total	100,00	100,00

Catatan/Note: ...

Sumber/Source: BPS, Survei Sosial Ekonomi Nasional (Susenas) Maret/BPS-Statistics Indonesia, National Socioeconomic Survey March

Tabel
Table 10.3**Persentase Penduduk Menurut Kuintil Pengeluaran Per Kapita Sebulan di Kabupaten Aceh Selatan, 2019 dan 2020**
Percentage of Population by Expenditure Quintile Per Capita a Month in Aceh Selatan Regency, 2019 and 2020

Kuintil Pengeluaran Expenditure Quintile	2019	2020
(1)	(2)	(3)
Kuintil 1	25,90	22,00
Kuintil 2	24,78	23,84
Kuintil 3	2,01	19,87
Kuintil 4	14,94	17,88
Kuintil 5	14,36	16,41
Jumlah/Total	100,00	100,00

Catatan/Note: ...

Sumber/Source: BPS, Survei Sosial Ekonomi Nasional (Susenas) Maret/BPS-Statistics Indonesia, National Socioeconomic Survey March

Tabel
Table 10.4

Rata-rata Konsumsi dan Persentase Rata-rata Konsumsi Per Kapita Sebulan Menurut Kelompok Makanan di Kabupaten Aceh Selatan, 2020
Average Consumption and Percentage of Average Consumption Per Capita Per Month by Food Group in Aceh Selatan Regency, 2020

Kelompok Makanan Food Group	Rata-rata Konsumsi Average Consumption (rupiah)	Persentase Rata-rata Pengeluaran Percentage of Average Expenditure
(1)	(2)	(3)
Padi-padian/ <i>Cereals</i>	80 034,85	13,99
Umbi-umbian/ <i>Tubers</i>	3 345,76	0,59
Ikan/ Udang/ Cumi/ Kerang <i>Fish/ Prawn/ Squid/ Clam</i>	79 822,93	13,96
Daging/Meat	11 722,26	2,05
Telur dan susu/ <i>Eggs and milk</i>	20 206,83	3,53
Sayur-sayuran/ <i>Vegetables</i>	48 653,37	8,51
Kacang-kacangan/ <i>Legumes</i>	5 510,50	0,96
Buah-buahan/ <i>Fruits</i>	21 806,87	3,81
Minyak dan Kelapa/ <i>Oil and Coconut</i>	19 033,57	3,33
Bahan minuman/ <i>Beverage stuffs</i>	18 387,55	3,22
Bumbu-bumbuan/ <i>Spices</i>	11 440,82	2,00
Konsumsi lainnya/ <i>Miscellaneous food items</i>	7 278,47	1,27
Makanan dan minuman jadi <i>Prepared food and beverages</i>	164 510,93	28,76
Rokok/ <i>Cigarette</i>	80 159,67	14,02
Jumlah/Total	571 914,37	100,00

Catatan/Note: ...

Sumber/Source: BPS- Survei Sosial Ekonomi Nasional, Maret/National Socioeconomic Survey, March

Tabel
Table 10.5

Rata-rata Konsumsi Protein dan Persentase Rata-rata Konsumsi Protein Per Kapita Sebulan Menurut Kelompok Makanan di Kabupaten Aceh Selatan, 2020
Average Protein Consumption and Percentage of Average Protein Consumption Per Capita Per Month by Food Group in Aceh Selatan Regency, 2020

Kelompok Makanan <i>Food Group</i>	Total Konsumsi Protein	Persentase Rata-rata Konsumsi Protein <i>Percentage of Average Protein Consumption</i>
(1)	(2)	(3)
Padi-padian/ <i>Cereals</i>	21,74	35,06
Umbi-umbian/ <i>Tubers</i>	0,20	0,32
Ikan/Udang/Cumi/Kerang <i>Fish/Prawn/Squid/Clam</i>	17,63	28,44
Daging/ <i>Meat</i>	1,64	2,65
Telur dan susu/ <i>Eggs and milk</i>	2,37	3,82
Sayur-sayuran/ <i>Vegetables</i>	2,05	3,31
Kacang-kacangan/ <i>Legumes</i>	2,33	3,76
Buah-buahan/ <i>Fruits</i>	0,63	1,02
Minyak dan Kelapa/ <i>Oil and Coconut</i>	0,88	1,42
Bahan minuman/ <i>Beverage stuffs</i>	0,75	1,21
Bumbu-bumbuan/ <i>Spices</i>	0,23	0,37
Konsumsi lainnya/ <i>Miscellaneous food items</i>	1,16	1,87
Makanan dan minuman jadi <i>Prepared food and beverages</i>	10,39	16,76
Rokok/ <i>Cigarette</i>	0,00	0,00
Jumlah/Total	62,00	100,00

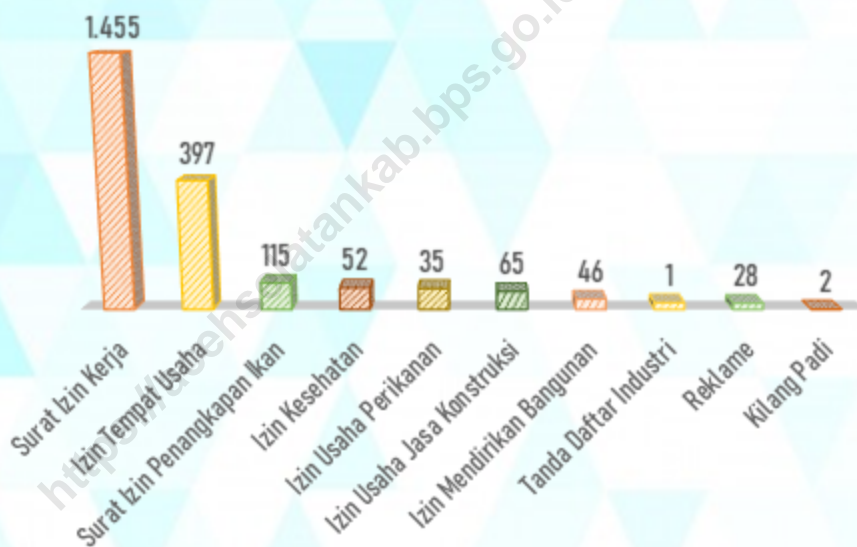
Catatan/Note: ...

Sumber/Source: BPS- Survei Sosial Ekonomi Nasional, Maret/National Socioeconomic Survey, March

<https://acehselatankab.bps.go.id>

11 PERDAGANGAN TRADING

Jumlah izin yang dikeluarkan Dinas Penanaman Modal dan Pelayanan Terpadu Satu Pintu, 2020



PENJELASAN TEKNIS**TECHNICAL NOTES**

1. Pasar Tradisional/Pasar Rakyat adalah pasar yang dibangun dan dikelola oleh Pemerintah, Pemerintah Daerah, Swasta, BUMN dan BUMD termasuk kerjasama dengan swasta dengan tempat usaha berupa toko, kios, los dan tenda yang dimiliki/dikelola oleh pedagang kecil, menengah, swadaya masyarakat atau koperasi dengan usaha kecil, modal kecil dan dengan proses jual beli dagangan melalui tawar menawar. Kebanyakan menjual kebutuhan sehari-hari seperti bahan makanan berupa ikan, buah, sayur-sayuran, telur, daging, kain, pakaian, kue-kue, dan lain-lain.
 2. Pusat Perbelanjaan adalah suatu area tertentu yang terdiri dari satu atau beberapa bangunan yang didirikan secara vertikal maupun horisontal, yang dijual atau disewakan kepada pelaku usaha atau dikelola sendiri untuk melakukan kegiatan perdagangan barang.
 3. Toko Modern adalah toko dengan sistem pelayanan mandiri, menjual jenis barang secara eceran yang berbentuk minimarket, supermarket, department store, hypermarket ataupun grosir yang berbentuk
1. *Traditional Market / People Market is a market developed and managed by the Government, Regional Government, Private Sector, BUMN and BUMD, including cooperation with the private sector with business premises in the form of shops, kiosks, booths and tents owned / managed by small, medium, non-governmental traders or cooperatives with small businesses, small capital and with the process of buying and selling merchandise through bargaining. Most sell daily necessities such as food in the form of fish, fruit, vegetables, eggs, meat, cloth, clothing, cakes, etc.*
 2. *Shopping Center is a certain area consisting of one or several buildings that are erected vertically or horizontally, which are sold or leased to businesses or selfmanaged to carry out trading activities of goods.*
 3. *Modern Stores are shops with self-service systems, selling types of goods in retail in the form of minimarkets, supermarkets, department stores, hypermarkets or wholesalers in the form of grocery stores. In this activity*

perkulakan. Pada kegiatan ini, toko modern yang dimaksud adalah toko modern yang memiliki luas lantai lebih dari 400 M2 (empat ratus meter persegi). Dengan demikian, berdasarkan Permendag No: 70/MDAG/PER/12/2013, toko modern yang dimaksud pada kegiatan ini adalah supermarket, department store, hypermarket ataupun grosir yang berbentuk perkulakan.

the modern store in question is a modern shop that has a floor area of more than 400 M2 (four hundred square meters). Thus, based on Permendag No: 70 / MDAG / PER / 12/2013, the modern stores referred to in this activity are supermarkets, department stores, hypermarkets or wholesalers in the form of grocery.

4. Pengertian Usaha Mikro Kecil Menengah (UMKM) Badan Pusat Statistik (BPS) mengelompokkan UMKM berdasarkan jumlah tenaga kerja. Usaha yang memiliki 1-4 orang tenaga kerja dikelompokkan sebagai usaha mikro, 5-19 orang tenaga kerja sebagai usaha kecil, 20-99 orang tenaga kerja sebagai usaha menengah dan bila mencapai 100 orang tenaga kerja atau lebih digolongkan sebagai usaha besar.

4. *Definition of Micro, Small and Medium Enterprises (MSMEs) The Central Statistics Agency (BPS) groups MSMEs according to the number of workers. Enterprises that have 1-4 workers are classified as micro businesses, 5-19 workers as small businesses, 20-99 workers are medium businesses and if they reach 100 workers or more are classified as large businesses.*

ULASAN**DESCRIPTION****Perdagangan**

Berdasarkan data dari Dinas Pelayanan Terpadu Satu Pintu, Pada Tahun 2020 terdapat 2911 sarana perdagangan di Kabupaten Aceh Selatan, yaitu Pasar Permanen, Pasar Semi Permanen, Toko/kios/ warung, dan Supermarket.

Jumlah Sarana Perdagangan di Kabupaten Aceh Selatan Tahun 2020 mengalami kenaikan dari tahun-tahun sebelumnya. Jenis Sarana Perdagangan yang mendominasi yaitu toko atau kios yaitu sebesar 98,63 persen.

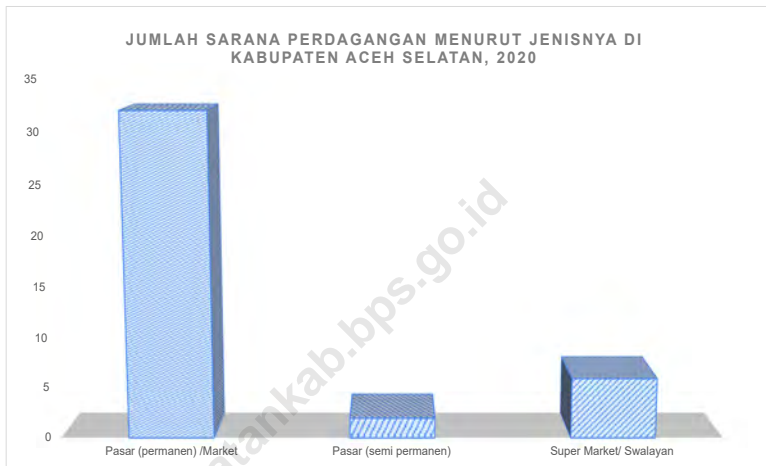
Trading

Based on data from Dinas Pelayanan Terpadu Satu Pintu, In 2020, there were 2911 trading facilities in Aceh Selatan Regency, namely the Permanent Market, Semi Permanent Market, Shops / Stalls / Stalls, and Supermarkets.

The number of trade facilities in Aceh Selatan Regency in 2020 has increased from previous years. The dominant types of trading facilities were shops or kios, amounting to 98.63 percent.

Gambar 11.1
Figure

Jumlah Sarana Perdagangan di Kabupaten Aceh Selatan, 2020
Number of Trading Facilities in Aceh Selatan Regency, 2020



Sumber/Source: Dinas Perindustrian, Perdagangan, Koperasi dan UKM Kabupaten Aceh Selatan/Industry, Trade, Cooperative and UKM Office of Aceh Selatan Regency

Gambar 11.2
Figure

Jumlah Sarana Perdagangan di Kabupaten Aceh Selatan, 2016 - 2020
Number of Trading Facilities in Aceh Selatan Regency, 2016 - 2020



Sumber/Source: Dinas Perindustrian, Perdagangan, Koperasi dan UKM Kabupaten Aceh Selatan/Industry, Trade, Cooperative and UKM Office of Aceh Selatan Regency

Tabel
Table 11.1**Jumlah Sarana Perdagangan Menurut Jenisnya di
Kabupaten Aceh Selatan, 2016-20**
**Number of Trading Facilities by Type of Facility in Aceh
Selatan Regency, 2016-2020**

Sarana Perdagangan Trading Facilities	2016	2017	2018	2019	2020
(1)	(2)	(3)	(4)	(5)	(6)
Pasar (permanen) /Market	24	27	32	32	32
Pasar (semi permanen)	...	2	2	2	2
Toko/Kios/Warung	2 150	2 357	2 819	2 824	2871
Super Market/ Swalayan	6	6	6
Jumlah/Total	2 174	2 386	2 859	2 864	2911

Catatan/Note: ...

Sumber/Source: Dinas Perindustrian, Perdagangan, Koperasi dan UKM Kabupaten Aceh Selatan/Industry, Trade, Cooperative and UKM Office of Aceh Selatan Regency

Tabel
Table 11.2**Jumlah Surat Izin Usaha Perdagangan (SIUP) Menurut Golongan Usaha dan Kecamatan di Kabupaten Aceh Selatan, 2020**
Number of Trading License (SIUP) by Establishment Category and Subdistrict in Aceh Selatan Regency, 2020

Kecamatan Subdistrict	Golongan Usaha Establishment Category		
	Perusahaan Besar Wholesale Company	Perusahaan Menengah Medium Company	Perusahaan Kecil Small Company
(1)	(2)	(3)	(4)
Trumon
Trumon Timur
Trumon Tengah
Bakongan
Bakongan Timur
Kota Bahagia
Kluet Selatan
Kluet Timur
Kluet Utara
Pasie Raja
Kluet Tengah
Tapaktuan
Samadua
Sawang
Meukek
Labuhanhaji
Labuhanhaji Timur
Labuhanhaji Barat
Aceh Selatan

Catatan/Note: Data tahun 2020 Tidak Tersedia

Sumber/Source: Dinas Perindustrian, Perdagangan, Koperasi dan UKM Kabupaten Aceh Selatan/Industry, Trade, Cooperative and UKM Office of Aceh Selatan Regency

Tabel
Table 11.3**Perkembangan Harga Komoditi Ekspor Non Migas
Menurut Jenis Komoditi di Kabupaten Aceh Selatan, 2020
Non Oil Exports Commodity Price Developments by Type of
Commodity in Aceh Selatan Regency, 2020**

Jenis Komoditi <i>Type of Commodity</i>	Satuan <i>Measure</i>	Harga Rata-Rata (Rp) <i>Average Price (Rupiah)</i>
(1)	(2)	
Pala Kering A	Kg	37 167
Pala Kering B	Kg	39 792
Pala Kering C	Kg	41 792
Pala Kering ADP	Kg	45 417
Bunga Pala Merah	Kg	192 250
Bunga Pala Putih	Kg	138 958
Pala Kupas	Kg	83 333
Kopi Biji Robusta	Kg	45 000
Cengkeh	Kg	57 750
Biji Pinang Bulat	Kg	12 458
Coklat	Kg	25 292
Minyak Pala	Kg	568 250
Minyak Nilam	Kg	671 042
Semantuk	M3	6 395 833
Meranti	M4	4 500 000
Rimba Campuran 1	M5	3 500 000
Rimba Campuran 2	M6	3 000 000
Minyak Sare	M2	143 750

Catatan/Note: ...

Sumber/Source: Dinas Perindustrian, Perdagangan, Koperasi dan UKM Kabupaten Aceh Selatan/Industry, Trade, Cooperative and UKM Office of Aceh Selatan Regency

Tabel
Table 11.4**Jumlah Izin yang Dikeluarkan Dinas Penanaman Modal
Dan Pelayanan Terpadu Satu Pintu, 2016-2020**
*Number of Permits Issued by the One-Stop Investment and
Integrated Service Agency in Aceh Selatan Regency, 2016 -
2020*

Jenis Izin Trading Facilities	2016	2017	2018	2019	2020
(1)	(2)	(3)	(4)	(5)	(6)
Izin Mendirikan Bangunan	50	53	33	40	46
Izin Tempat Usaha	411	435	434	365	397
Izin Kesehatan	34	40	43	71	52
Izin Usaha Jasa Konstruksi	65	93	52	66	65
Reklame	46	19	11	29	28
Tanda Daftar Industri	10	14	20	25	1
Izin Usaha Perikanan	6	13	1	78	35
Surat Izin Penangkapan Ikan	8	32	2	107	115
Kilang Padi	3	1	1	1	2
Surat Izin Kerja	279	442	795	963	714

Catatan/Note: ...

Sumber/Source: Dinas Penanaman Modal dan Pelayanan Terpadu Satu Pintu

<https://acehselatankab.bps.go.id>

BAB
12

**SISTEM NERACA
REGIONAL**
SYSTEM OF REGIONAL ACCOUNTS



Pertumbuhan ekonomi pada beberapa sektor

9,71%



J

4,92%



Q

3,95%



F



-812%



-9,71%



-20,92%

- J** Informasi dan Komunikasi
- Q** Jasa Kesehatan dan Kegiatan Sosial
- F** Konstruksi
- C** Industri Pengolahan
- I** Penyediaan Akomodasi Makan dan Minum
- H** Transportasi dan Pergudangan

PENJELASAN TEKNIS

1. Penghitungan statistik neraca nasional mengikuti buku petunjuk yang diterbitkan oleh Perserikatan Bangsa Bangsa (PBB) dikenal sebagai Sistem Neraca Nasional (SNN). SNN adalah rekomendasi internasional tentang bagaimana menyusun ukuran aktivitas ekonomi yang sesuai dengan standar neraca baku yang didasarkan pada prinsip-prinsip ekonomi. Rekomendasi yang dimaksud dinyatakan dalam sekumpulan konsep, definisi, klasifikasi, dan aturan neraca yang disepakati secara internasional dalam mengukur indikator tertentu seperti Produk Domestik Bruto (PDB). Salah satu bentuk adaptasi pencatatan statistik nasional adalah melakukan perubahan tahun dasar PDB Indonesia dari tahun 2000 ke 2010. Perubahan tahun dasar PDB dilakukan seiring dengan mengadopsi rekomendasi PBB yang tertuang dalam Sistem Neraca Nasional 2008 (SNA 2008).
2. Produk Domestik Bruto pada tingkat nasional serta Produk Domestik Regional Bruto (PDRB) pada tingkat regional (provinsi) menggambarkan kemampuan suatu wilayah untuk menciptakan nilai tambah pada suatu waktu tertentu. Untuk menyusun PDB

TECHNICAL NOTES

1. *The method used to estimate national accounts statistics is based on the standard guidelines formed by United Nation known as System of National Accounts (SNA). SNA is the internationally agreed standard set of recommendations on how to compile measures of economic activity in accordance with strict accounting conventions based on economic principles. The recommendations are expressed in term of a set of concepts, definitions, classifications and accounting rules that comprise the internationally agreed standard for measuring indicators such as Gross Domestic Product (GDP). One of the improvement in the national statistical system is to rebase GDP form base year 2000 to 2010 in order to capture current economic condition. It is in line with the United Nations (UN) recommendation on 2008 SNA.*
2. *The basic measure of the value added arising from economic activity is known as Gross Domestic Product at the national level and Gross Regional Domestic Product (GRDP) at the regional level (provinces/regencies/municipalities). To compile these statistics, two approaches have been used. i.e. "production*

maupun PDRB digunakan 2 pendekatan. yaitu lapangan usaha dan pengeluaran. Keduanya menyajikan komposisi data nilai tambah dirinci menurut sumber kegiatan ekonomi (lapangan usaha) dan menurut komponen penggunaannya. PDB maupun PDRB dari sisi lapangan usaha merupakan penjumlahan seluruh komponen nilai tambah bruto yang mampu diciptakan oleh sektor-sektor ekonomi atas berbagai aktivitas produksinya. Sedangkan dari sisi pengeluaran menjelaskan tentang penggunaan dari nilai tambah tersebut.

3. PDB menurut lapangan usaha mengalami perubahan klasifikasi dari 9 lapangan usaha menjadi 17 lapangan usaha. PDB menurut lapangan usaha dirinci menurut total nilai tambah dari seluruh sektor ekonomi yang mencakup lapangan usaha Pertanian, Kehutanan, dan Perikanan; Pertambangan dan Penggalian; Industri Pengolahan; Pengadaan Listrik dan Gas; Pengadaan Air, Pengelolaan Sampah, Limbah dan Daur Ulang; Konstruksi; Perdagangan Besar dan Eceran, Reparasi Mobil dan Sepeda Motor; Transportasi dan Pergudangan; Penyediaan Akomodasi dan Makan Minum; Informasi dan Komunikasi; Jasa Keuangan dan Asuransi; Real Estat; Jasa

approach” and “expenditure approach”. The first approach is to measure value added produced by various kinds of economic activities, while the second approach is to measure final uses of the country’s output. In other words, GDP/GRDP is the sum of total value added produced by all economic industries (activities) and the way of using it.

3. *GDP by industry classification changes from 9 sectors to 17 industries. GDP by industry is classified by types of economic activities such as Agriculture, Forestry and Fishing; Mining and Quarrying; Manufacturing; Electricity and Gas; Water supply, Sewerage, Waste Management and Remediation Activities; Construction; Wholesale and Retail Trade; Repair of Motor Vehicles and Motorcycles; Transportation and Storage; Accommodation and Food Service Activities; Information and Communication; Financial and Insurance Activities; Real Estate Activities; Business Activities; Public Administration; Defence and Compulsory Social Security; Education; Human Health and Social Work Activities; and Other Services Activities.*

- Perusahaan; Administrasi Pemerintahan. Pertahanan dan Jaminan Sosial Wajib; Jasa Pendidikan; Jasa Kesehatan dan Kegiatan Sosial; dan Jasa lainnya.
4. PDB menurut pengeluaran mengalami perubahan klasifikasi dimana pengeluaran konsumsi Lembaga Non Profit yang Melayani Rumah Tangga (LNPR) yang sebelumnya termasuk bagian dari pengeluaran konsumsi rumah tangga menjadi komponen terpisah. Sehingga klasifikasi PDB menurut pengeluaran dirinci menjadi 7 komponen yaitu komponen pengeluaran konsumsi rumah tangga. pengeluaran konsumsi LNPR. pengeluaran konsumsi pemerintah. pembentukan modal tetap bruto. perubahan inventori. ekspor barang dan jasa. dan impor barang dan jasa.
 5. Pengeluaran konsumsi rumah tangga mencakup berbagai pengeluaran konsumsi akhir rumah tangga atas barang dan jasa untuk memenuhi kebutuhan individu ataupun kelompok secara langsung. Pengeluaran rumah tangga di sini mencakup makanan dan minuman selain restoran; pakaian. alas kaki dan jasa perawatannya; perumahan dan perlengkapan rumah tangga; kesehatan dan pendidikan; transportasi dan komunikasi;
4. *GDP by expenditure classification changes where consumption expenditure Non-profit Institutions Serving Households (NPISH) previously included as part of household consumption expenditure is taken out into separate component. So that. GDP by type of expenditures is classified into: household consumption expenditure. NPISH consumption expenditure. government consumption expenditure. gross fixed capital formation. changes in inventories. exports of goods and services. and imports of goods and services.*
 5. *Household consumption expenditures consist of expenditures incurred by households. which are used for both individual or collective needs. Household consumptions are classified into food and beverages other than restaurants; clothing, footwear. and related maintenance services; housing and household equipment; health and education; transport and communication; restaurants and hotels; and others.*

restoran dan hotel serta lainnya.

6. Pengeluaran Konsumsi Pemerintah terdiri dari Pengeluaran Konsumsi Individu dan Pengeluaran Konsumsi Kolektif. Barang dan jasa individu merupakan barang dan jasa privat. dimana ciri-ciri barang privat adalah a) Scarcity, yaitu ada kelangkaan/keterbatasan dalam jumlah; b) Excludable consumption, yaitu konsumsi suatu barang dapat dibatasi hanya pada mereka yang memenuhi persyaratan tertentu (biasanya harga); c) Rivalrous competition, yaitu konsumsi oleh satu konsumen akan mengurangi atau menghilangkan kesempatan pihak lain untuk melakukan hal serupa. Contoh barang dan jasa yang dihasilkan pemerintah dan tergolong sebagai barang dan jasa individu adalah jasa pelayanan kesehatan pemerintah di rumah sakit/puskesmas dan jasa pendidikan di sekolah/universitas negeri. Sedangkan barang dan jasa kolektif ekuivalen dengan barang publik yang memiliki ciri a) Non rivalry, yaitu penggunaan satu konsumen terhadap suatu barang tidak mengurangi kesempatan konsumen lain untuk juga mengkonsumsi barang tersebut; b) Non excludable, yaitu apabila suatu barang publik tersedia, maka tidak ada yang dapat menghalangi siapapun
6. *Government consumption expenditure consists of Individual Consumption Expenditure and Collective Consumption Expenditure. Individual goods and services are private goods and services, which the characteristics of private goods is a) Scarcity, that there is a scarcity/limited in number; b) Excludable consumption, the consumption of goods can be limited only to those who meet certain requirements (usually the price); c) Rivalrous competition, ie consumption by the consumer will reduce or eliminate the chance of another party to do so. Examples of goods and services produced by government and classified as goods and services of individuals is the government health services in hospitals/health centers and education services in schools/universities. Collective goods and services equivalent to public goods characterized by a) Non-rivalry, namely the use of a consumer for an item does not reduce the chance of another consumer to also consume goods; b) Non-excludable, i.e. when a public good available, then nothing can hinder anyone to benefit from the goods or in other words everyone has access to the goods. Examples of goods and services produced by government and classified as collective goods and services is carried military defense services and the police's*

untuk memperoleh manfaat dari barang tersebut atau dengan kata lain setiap orang memiliki akses ke barang tersebut. Contoh barang dan jasa yang dihasilkan pemerintah dan tergolong sebagai barang dan jasa kolektif adalah jasa pertahanan yang dilakukan TNI dan keamanan yang dilakukan kepolisian.

7. Pembentukan Modal Tetap Bruto (PMTB) mencakup pengadaan, pembuatan, dan pembelian barang modal. Barang modal dimaksud adalah barang-barang yang digunakan untuk proses produksi, tahan lama atau yang mempunyai umur pemakaian lebih dari satu tahun seperti bangunan, mesin-mesin dan alat angkutan. Termasuk pula di sini perbaikan besar (berat) yang sifatnya memperpanjang umur atau mengubah bentuk atau kapasitas barang modal tersebut. Pengeluaran barang modal untuk keperluan militer juga dicakup sebagai PMTB. Klasifikasi komponen PMTB dibagi menjadi 6 sub komponen yaitu Konstruksi; Mesin dan Peralatan; Kendaraan; Peralatan Lainnya; Cultivated Biological Resources (CBR) dan Produk Kekayaan Intelektual.
8. Ekspor barang dan jasa merupakan transaksi perdagangan barang dan jasa dari penduduk (residen) ke bukan penduduk (nonresiden).

security.

7. *Gross Fixed Capital Formation (GFCF) includes procurement, manufacture, and the purchase of capital goods. Capital goods are goods which are used for the production process, durable or have a service life of more than one year such as buildings, machinery, and transportation equipment. Including here: huge improvement that are to extend the life or changing the shape or the capacity of the capital goods. Capital expenditures for military purposes are also covered as GFCF. GFCF component are classified into six sub-components: Construction; Machinery and Equipment; vehicle; Other equipment; Cultivated Biological Resources (CBR) and Intellectual Property Product.*
8. *Exports of goods and services consist of transactions of goods and services from residents to non-residents. Imports of goods and services consist of transaction of goods and services from non-residents to residents. Exports and imports of goods occur when there are changes in ownership of goods between residents and non-residents (with or without physical movements of goods across frontiers). On the GDP at 2010 basic year, exports and imports of goods specified into non oil and gas and*

Impor barang dan jasa adalah transaksi perdagangan dari bukan penduduk ke penduduk. Ekspor atau impor barang terjadi pada saat terjadi perubahan hak kepemilikan barang antara penduduk dengan bukan penduduk (dengan atau tanpa perpindahan fisik barang tersebut). Pada PDB dengan tahun dasar 2010, ekspor dan impor barang dirinci menjadi nonmigas dan migas.

9. Produk Domestik Bruto maupun agregat turunannya disajikan dalam 2 (dua) versi penilaian, yaitu atas dasar "harga berlaku" dan atas dasar "harga konstan". Disebut sebagai harga berlaku karena seluruh agregat dinilai dengan menggunakan harga pada tahun berjalan, sedangkan harga konstan penilaiannya didasarkan kepada harga satu tahun dasar tertentu, dalam publikasi ini digunakan harga tahun 2010.
10. Laju pertumbuhan Produk Domestik Bruto diperoleh dari perhitungan PDB atas dasar harga konstan. Diperoleh dengan cara mengurangi nilai PDB pada tahun ke-n terhadap nilai pada tahun ke n-1 (tahun sebelumnya), dibagi dengan nilai pada tahun ke n-1, dikalikan dengan 100 persen. Laju pertumbuhan menunjukkan perkembangan

oil and gas.

9. *GDP and its aggregations are presented in two forms: at current market prices and at constant base year market prices. In presenting current market prices, all aggregates are valued at current market prices, while base year constant market prices are shown by valuing all aggregates at fixed base year prices. Year of 2010 is used as the base year in this publication.*
10. *Growth rate of Gross Domestic Product is derived from GDP at constant market prices. It is obtained by subtracting the value of GDP year n with the value of GDP year n-1, divided by the value of GDP year n-1 then multiplied by 100 percent. The growth rate of GDP explains the income growth during the given period.*

agregat pendapatan dari satu waktu tertentu terhadap waktu sebelumnya.

<https://acehselatan.kab.bps.go.id>

ULASAN

Produk Domestik Regional Bruto (PDRB) harga berlaku (nominal) menunjukkan kemampuan sumber daya ekonomi yang dihasilkan oleh suatu wilayah. Nilai PDRB yang besar menunjukkan kemampuan sumber daya ekonomi yang besar. begitu juga sebaliknya. PDRB atas dasar harga berlaku Kabupaten Aceh Selatan tahun 2020 adalah 5.530,75 miliar rupiah.

Sementara itu. PDRB harga konstan (riil) dapat digunakan untuk menunjukkan laju pertumbuhan ekonomi secara keseluruhan atau setiap kategori dari tahun ke tahun. Laju pertumbuhan PDRB Kabupaten Aceh Selatan tahun 2020 mencapai -0,5 persen. Turun sebesar 4,48 persen dibanding tahun 2019. Pertumbuhan ekonomi tertinggi dicapai oleh kategori jasa pendidikan sebesar 9,44 persen pada tahun 2020. Sedangkan seluruh kategori ekonomi PDRB yang lain pada tahun 2020 mengalami pertumbuhan positif.

Distribusi PDRB harga berlaku menurut lapangan usaha menunjukkan struktur perekonomian atau peranan setiap kategori ekonomi dalam suatu wilayah. Kategorikategori ekonomi yang mempunyai peran besar menunjukkan basis perekonomian suatu wilayah. Lapangan usaha penyumbang terbesar struktur perekonomian

DESCRIPTION

Gross Regional Domestic Product (GRDP) at current prices (nominal) indicates the ability of economic resources generated by a region. High value of GRDP shows the ability of large economic resources. and vice versa. GRDP at current prices of Aceh Selatan Regency 2020 is 5,530.75 billion rupiahs.

Meanwhile, the GRDP constant prices (real) can be used to indicate the rate of overall economic growth or each category from year to year. The rate of GRDP growth of Aceh Selatan Regency in 2020 reached -0.5 percent. down 4.48 percent compared to 2019. The highest economic growth achieved by the category of education amounted to 9.44 per cent in 2020. While the other entire economic category GRDP in 2020 had positive growth.

Distribution of the GRDP at current prices by industry shows the structure of the economy or the role of each economic category in a region. Economic categories that have major role indicate economic base of a region. The biggest contributor industry of Aceh Selatan Regency's economic structure in 2020 is Agriculture. Forestry and Fishing, which amounted to 24.94 percent. The next largest contribution in 2020 produced successively by category

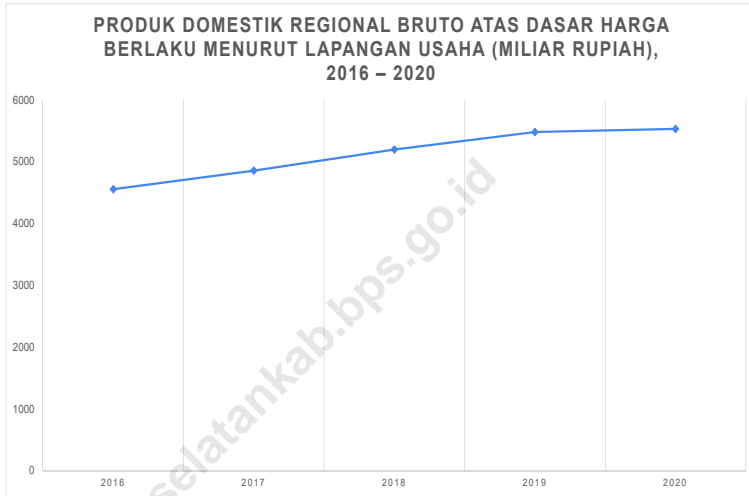
Kabupaten Aceh Selatan tahun 2020 adalah Pertanian, Kehutanan, dan Perikanan. yakni sebesar 24,94 persen. Sumbangan terbesar berikutnya pada tahun 2019 dihasilkan berturut turut oleh kategori Konstruksi (16,41 persen). kategori Perdagangan Besar dan Eceran; Reparasi Mobil dan Motor (15,12 persen). kategori Administrasi Pemerintahan. Pertahanan dan Jaminan Sosial Wajib (13,11 persen). kategori Transportasi dan Pergudangan (5.16 persen). dan kategori Informasi dan Komunikasi (4,7 persen). Sementara peranan kategori lainnya di bawah 5 persen.

Construction (16.41 per cent). Wholesale and Retail category; Car and Motorcycle Repair (15.12 per cent). the category of Government Administration. Mandatory Defense and Social Security (13.11 per cent). Transportation and Warehousing category (5.16 per cent). and the Information and Communication category (4.7 per cent). While the role of other categories is below 5 per cent.

<https://acehselatankab.bps.go.id>

Gambar 12.1
Figure

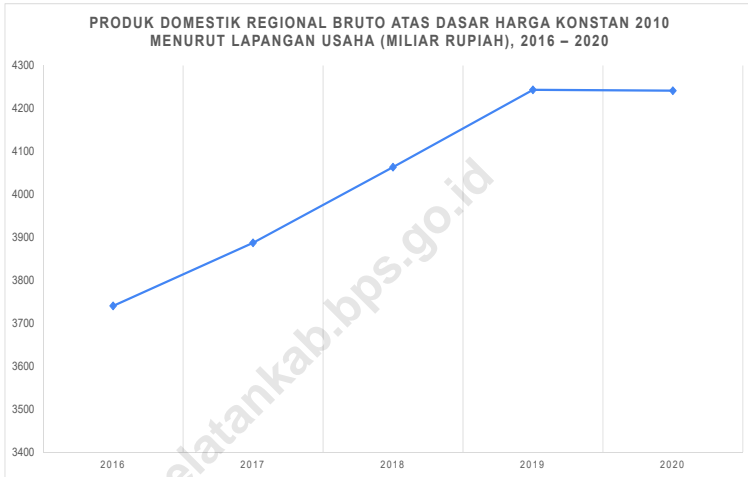
Produk Domestik Regional Bruto Atas Dasar Harga Berlaku Menurut Lapangan Usaha (Miliar Rupiah), 2016 - 2020
Gross Regional Domestic Product at Current Market Prices by Industry (billion rupiahs), 2016 – 2020



Sumber/Source: Badan Pusat Statistik Kabupaten Aceh Selatan /BPS-Statistics of Aceh Selatan Regency

Gambar 12.2
Figure

Produk Domestik Regional Bruto Atas Dasar Harga Konstan 2010 Menurut Lapangan Usaha (Miliar Rupiah), 2016 - 2020
Gross Regional Domestic Product at 2010 Constant Market Prices by Industry (billion rupiahs), 2016 - 2020



Sumber/Source: Badan Pusat Statistik Kabupaten Aceh Selatan /BPS-Statistics of Aceh Selatan Regency

Tabel 12.1 **Produk Domestik Regional Bruto Atas Dasar Harga Berlaku Menurut Lapangan Usaha (miliar rupiah), 2016 – 2020**
Gross Regional Domestic Product at Current Market Prices by Industry (billion rupiahs), 2016 – 2020

	Lapangan Usaha/Industry	2016	2017	2018	2019	2020
	(1)	(2)	(3)	(4)	(5)	(6)
A	Pertanian, Kehutanan, dan Perikanan/ <i>Agriculture, Forestry, and Fishing</i>	1 172,15	1 236,51	1 323,16	1 380,45	1 431,05
B	Pertambangan dan Penggalian/ <i>Mining and Quarrying</i>	161,96	150,93	149,92	157,24	158,31
C	Industri Pengolahan/ <i>Manufacturing</i>	150,94	157,73	167,55	170,57	160,22
D	Pengadaan Listrik dan Gas/ <i>Electricity and Gas</i>	3,53	3,87	4,18	4,46	4,49
E	Pengadaan Air; Pengelolaan Sampah, Limbah, dan Daur Ulang/ <i>Water Supply; Sewerage, Waste Management, and Remediation Activities</i>	0,95	1,05	1,16	1,27	1,40
F	Konstruksi/ <i>Construction</i>	752,25	806,41	875,38	906,23	953,52
G	Perdagangan Besar dan Eceran; Reparasi Mobil dan Sepeda Motor/ <i>Wholesale and Retail Trade; Repair of Motor Vehicles and Motorcycles</i>	237,06	249,65	803,68	854,60	848,85
H	Transportasi dan Pergudangan/ <i>Transportation and Storage</i>	21,95	24,37	260,03	270,95	215,75
I	Penyediaan Akomodasi dan Makan Minum/ <i>Accommodation and Food Service Activities</i>	221,33	232,74	26,66	28,77	26,73
J	Informasi dan Komunikasi/ <i>Information and Communication</i>	100,32	109,56	231,31	247,75	267,11

Lanjutan Tabel/*Continued Table* 12.1

	Lapangan Usaha/Industry	2016	2017	2018	2019	2020
	(1)	(2)	(3)	(4)	(5)	(6)
K	Jasa Keuangan dan Asuransi/ <i>Financial and Insurance Activities</i>	100,32	109,56	116,75	128,07	128,52
L	Real Estat/ <i>Real Estate Activities</i>	169,11	184,27	202,07	218,28	217,65
M,N	Jasa Perusahaan/ <i>Business Activities</i>	26,14	27,74	29,51	30,91	28,27
O	Administrasi Pemerintahan, Pertahanan, dan Jaminan Sosial Wajib/ <i>Public Administration and Defence; Compulsory Social Security</i>	585,38	634,02	686,97	723,77	716,40
P	Jasa Pendidikan/ <i>Education</i>	131,33	143,77	157,85	183,32	190,09
Q	Jasa Kesehatan dan Kegiatan Sosial/ <i>Human Health and Social Work Activities</i>	76,36	81,89	88,00	94,85	101,09
R,S,T,U	Jasa Lainnya/ <i>Other Services Activities</i>	63,77	68,30	73,06	77,95	81,30
	Produk Domestik Bruto/ Gross Domestic Product	4 553,86	4 855,01	5 197,23	5 479,43	5 530,75

Catatan/Note: ...

Sumber/Source: Badan Pusat Statistik Kabupaten Aceh Selatan /BPS-Statistics of Aceh Selatan Regency

Tabel
Table 12.2

Produk Domestik Regional Bruto Atas Dasar Harga Konstan 2010 Menurut Lapangan Usaha (miliar rupiah), 2016 – 2020
Gross Regional Domestic Product at 2010 Constant Market Prices by Industry (billion rupiahs), 2016 – 2020

	Lapangan Usaha/Industry	2016	2017	2018	2019	2020
	(1)	(2)	(3)	(4)	(5)	(6)
A	Pertanian, Kehutanan, dan Perikanan/ <i>Agriculture, Forestry, and Fishing</i>	923,19	952,00	989,61	1036,03	1068,71
B	Pertambangan dan Penggalian/ <i>Mining and Quarrying</i>	161,39	147,92	146,73	153,60	158,82
C	Industri Pengolahan/ <i>Manufacturing</i>	127,53	128,80	133,70	137,37	126,21
D	Pengadaan Listrik dan Gas/ <i>Electricity and Gas</i>	3,71	3,90	4,15	4,25	4,31
E	Pengadaan Air; Pengelolaan Sampah, Limbah, dan Daur Ulang/ <i>Water Supply; Sewerage, Waste Management, and Remediation Activities</i>	0,73	0,77	0,81	0,85	0,87
F	Konstruksi/ <i>Construction</i>	603,81	631,27	663,15	685,58	712,68
G	Perdagangan Besar dan Eceran; Reparasi Mobil dan Sepeda Motor/ <i>Wholesale and Retail Trade; Repair of Motor Vehicles and Motorcycles</i>	538,47	568,62	600,41	628,72	610,23
H	Transportasi dan Pergudangan/ <i>Transportation and Storage</i>	200,39	210,48	217,16	227,26	179,73
I	Penyediaan Akomodasi dan Makan Minum/ <i>Accommodation and Food Service Activities</i>	17,31	18,29	19,22	19,69	17,78
J	Informasi dan Komunikasi/ <i>Information and Communication</i>	199,74	207,56	212,00	216,98	238,05

Lanjutan Tabel/*Continued Table 12.2*

	Lapangan Usaha/Industry	2016	2017	2018	2019	2020
	(1)	(2)	(3)	(4)	(5)	(6)
K	Jasa Keuangan dan Asuransi/ <i>Financial and Insurance Activities</i>	74,14	77,06	79,24	84,96	85,49
L	Real Estat/ <i>Real Estate Activities</i>	134,84	141,81	149,98	155,72	154,90
M,N	Jasa Perusahaan/ <i>Business Activities</i>	24,42	25,54	26,74	27,23	26,62
O	Administrasi Pemerintahan, Pertahanan, dan Jaminan Sosial Wajib/ <i>Public Administration and Defence; Compulsory Social Security</i>	496,89	526,23	559,00	585,68	567,83
P	Jasa Pendidikan/ <i>Education</i>	110,94	117,58	125,14	134,95	138,90
Q	Jasa Kesehatan dan Kegiatan Sosial/ <i>Human Health and Social Work Activities</i>	67,46	71,68	75,97	80,35	84,30
R,S,T,U	Jasa Lainnya/ <i>Other Services Activities</i>	55,32	57,73	60,39	64,20	65,98
	Produk Domestik Bruto/ Gross Domestic Product	3 740,29	3 887,22	4 063,41	4 243,40	4 241,41

Catatan/*Note*: ...Sumber/*Source*: Badan Pusat Statistik Kabupaten Aceh Selatan /BPS-Statistics of Aceh Selatan Regency

Tabel
Table 12.3

**Distribusi Persentase Produk Domestik Regional Bruto
Atas Dasar Harga Berlaku Menurut Lapangan Usaha, 2016
– 2020**
*Percentage Distribution of Gross Regional Domestic Product
at Current Market Prices by Industry, 2016 – 2020*

	Lapangan Usaha/Industry	2016	2017	2018	2019	2020
	(1)	(2)	(3)	(4)	(5)	(6)
A	Pertanian, Kehutanan, dan Perikanan/ <i>Agriculture, Forestry, and Fishing</i>	25,74	25,47	25,46	25,19	25,87
B	Pertambangan dan Penggalian/ <i>Mining and Quarrying</i>	3,56	3,11	2,88	2,87	2,86
C	Industri Pengolahan/ <i>Manufacturing</i>	3,31	3,25	3,22	3,11	2,90
D	Pengadaan Listrik dan Gas/ <i>Electricity and Gas</i>	0,08	0,08	0,08	0,08	0,08
E	Pengadaan Air; Pengelolaan Sampah, Limbah, dan Daur Ulang/ <i>Water Supply; Sewerage, Waste Management, and Remediation Activities</i>	0,02	0,02	0,02	0,02	0,03
F	Konstruksi/ <i>Construction</i>	16,52	16,61	16,84	16,54	17,24
G	Perdagangan Besar dan Eceran; Reparasi Mobil dan Sepeda Motor/ <i>Wholesale and Retail Trade; Repair of Motor Vehicles and Motorcycles</i>	14,92	15,29	15,46	15,60	15,35
H	Transportasi dan Pergudangan/ <i>Transportation and Storage</i>	5,21	5,14	5,00	4,94	3,90
I	Penyediaan Akomodasi dan Makan Minum/ <i>Accommodation and Food Service Activities</i>	0,48	0,50	0,51	0,52	0,48
J	Informasi dan Komunikasi/ <i>Information and Communication</i>	4,86	4,79	4,45	4,52	4,83

Lanjutan Tabel/*Continued Table* 12.3

Lapangan Usaha/Industry		2016	2017	2018	2019	2020
(1)		(2)	(3)	(4)	(5)	(6)
K	Jasa Keuangan dan Asuransi/ <i>Financial and Insurance Activities</i>	2,20	2,26	2,25	2,34	2,32
L	Real Estat/ <i>Real Estate Activities</i>	3,71	3,80	3,89	3,98	3,94
M,N	Jasa Perusahaan/ <i>Business Activities</i>	0,57	0,57	0,57	0,56	0,51
O	Administrasi Pemerintahan, Pertahanan, dan Jaminan Sosial Wajib/ <i>Public Administration and Defence; Compulsory Social Security</i>	12,85	13,06	13,22	13,21	12,95
P	Jasa Pendidikan/ <i>Education</i>	2,88	2,96	3,04	3,35	3,44
Q	Jasa Kesehatan dan Kegiatan Sosial/ <i>Human Health and Social Work Activities</i>	1,68	1,69	1,69	1,73	1,83
R,S,T,U	Jasa Lainnya/ <i>Other Services Activities</i>	1,40	1,41	1,41	1,42	1,47
Produk Domestik Bruto/ Gross Domestic Product		100,00	100,00	100,00	100,00	100,00

Catatan/*Note*: ...Sumber/*Source*: Badan Pusat Statistik Kabupaten Aceh Selatan /BPS-Statistics of Aceh Selatan Regency

Tabel
Table 12.4

Laju Pertumbuhan Produk Domestik Regional Bruto Atas Dasar Harga Konstan 2010 Menurut Lapangan Usaha (persen), 2016 – 2020
Growth Rate of Gross Regional Domestic Product at 2010 Constant Market Prices by Industry (percent), 2016 – 2020

	Lapangan Usaha/Industry	2016	2017	2018	2019	2020
	(1)	(2)	(3)	(4)	(5)	(6)
A	Pertanian, Kehutanan, dan Perikanan/ <i>Agriculture, Forestry, and Fishing</i>	3,56	3,12	3,95	4,69	3,16
B	Pertambangan dan Penggalian/ <i>Mining and Quarrying</i>	-6,75	-8,35	-0,8	4,68	3,4
C	Industri Pengolahan/ <i>Manufacturing</i>	0,66	0,99	3,81	2,74	-8,12
D	Pengadaan Listrik dan Gas/ <i>Electricity and Gas</i>	8,03	4,98	6,49	2,52	1,42
E	Pengadaan Air; Pengelolaan Sampah, Limbah, dan Daur Ulang/ <i>Water Supply; Sewerage, Waste Management, and Remediation Activities</i>	5,88	4,65	5,58	4,57	2,92
F	Konstruksi/ <i>Construction</i>	8,84	4,55	5,05	3,38	3,95
G	Perdagangan Besar dan Eceran; Reparasi Mobil dan Sepeda Motor/ <i>Wholesale and Retail Trade; Repair of Motor Vehicles and Motorcycles</i>	4,67	5,6	5,59	4,71	-2,94
H	Transportasi dan Pergudangan/ <i>Transportation and Storage</i>	0,79	5,04	3,17	4,65	-20,92
I	Penyediaan Akomodasi dan Makan Minum/ <i>Accommodation and Food Service Activities</i>	4,95	5,65	5,06	2,45	-9,71
J	Informasi dan Komunikasi/ <i>Information and Communication</i>	4,04	3,92	2,14	2,35	9,71

Lanjutan Tabel/*Continued Table* 12.4

Lapangan Usaha/Industry		2016	2017	2018	2019	2020
(1)		(2)	(3)	(4)	(5)	(6)
K	Jasa Keuangan dan Asuransi/ <i>Financial and Insurance Activities</i>	3,51	3,93	2,83	7,22	0,63
L	Real Estat/ <i>Real Estate Activities</i>	6,63	5,17	5,76	3,82	-0,52
M,N	Jasa Perusahaan/ <i>Business Activities</i>	5,59	4,55	4,7	1,83	-2,22
O	Administrasi Pemerintahan, Pertahanan, dan Jaminan Sosial Wajib/ <i>Public Administration and Defence; Compulsory Social Security</i>	7,63	5,91	6,23	4,77	-3,05
P	Jasa Pendidikan/ <i>Education</i>	7,35	5,99	6,42	7,85	2,92
Q	Jasa Kesehatan dan Kegiatan Sosial/ <i>Human Health and Social Work Activities</i>	5,69	6,25	5,99	5,76	4,92
R,S,T,U	Jasa Lainnya/ <i>Other Services Activities</i>	5,13	4,36	4,62	6,31	2,76
Produk Domestik Bruto/ Gross Domestic Product		4,64	3,93	4,53	4,43	-0,05

Catatan/*Note*: ...Sumber/*Source*: Badan Pusat Statistik Kabupaten Aceh Selatan /BPS-Statistics of Aceh Selatan Regency

Tabel
Table 12.5**Produk Domestik Regional Bruto Atas Dasar Harga Berlaku Menurut Pengeluaran (Juta Rupiah), 2015 - 2019**
Gross Regional Domestic Product at Current Prices by Expenditure (Million Rupiah), 2015 - 2019

Jenis Pengeluaran <i>Type of Expenditure</i>	2015	2016	2017	2018	2019
(1)	(2)	(3)	(4)	(5)	(6)
1. Pengeluaran Konsumsi Rumah Tangga/ Households Consumption Expenditure	2 896 931,30	3 124 365,41	3 369 815,21	3 595 733,93	3 772 939,34
2. Pengeluaran Konsumsi LNPRT/ NPISHs Consumption Expenditure	89 950,39	94 060,34	102 649,86	108 058,56	114 959,07
3. Pengeluaran Konsumsi Pemerintah/ Government Consumption Expenditure	1 183 367,89	1 213 275,61	1 279 110,77	1 303 696,60	1 396 783,90
4. Pembentukan Modal Tetap Bruto/ Gross Fixed Capital Formation	1 472 649,30	1 630 304,67	1 725 439,89	1 896 904,06	2 085 693,90
5. Perubahan Inventori/ Changes in Inventories	34 354,07	33 396,72	30 797,22	36 311,44	31 655,84
6. Net Ekspor Barang dan Jasa / Net Exports of Goods and Services	-1 449 952,58	-1 541 545,06	-1 652 807,27	-1 730 618,15	-1 911 029,52
PDRB/GRDP	4 227 300,36	4 553 857,69	4 855 005,68	5 210 086,43	5 491 002,52

Catatan/Note: ...

Sumber/Source: Badan Pusat Statistik Kabupaten Aceh Selatan /BPS-Statistics of Aceh Selatan Regency

Tabel
Table 12.6**Produk Domestik Regional Bruto Atas Dasar Harga Konstan Menurut Pengeluaran (Juta Rupiah), 2015 - 2019**
Gross Regional Domestic Product at Constant Prices by Expenditure (Million Rupiah), 2015 - 2019

Jenis Pengeluaran Type of Expenditure	2015	2016	2017	2018	2019
(1)	(2)	(3)	(4)	(5)	(6)
1. Pengeluaran Konsumsi Rumah Tangga/ Households Consumption Expenditure	2 328 800.93	2 400 623.25	2 472 914.62	2 537 465.95	2 613 284.72
2. Pengeluaran Konsumsi LNPRT/ NPISHs Consumption Expenditure	76 928.35	77 999.72	82 938.71	83 939.49	88 347.83
3. Pengeluaran Konsumsi Pemerintah/ Government Consumption Expenditure	755 857.95	756 358.63	773 237.17	781 267.16	821 590.83
4. Pembentukan Modal Tetap Bruto/ Gross Fixed Capital Formation	1 093 530.10	1 152 475.17	1 196 284.60	1 261 465.91	1 326 882.72
5. Perubahan Inventori/ Changes in Inventories	38 354.06	37 389.62	19264.23	41 947.28	44 197.82
6. Net Ekspor Barang dan Jasa / Net Exports of Goods and Services	718 879.40	684 553.61	657 419 .12	637 133.63	656 755.84
PDRB/GRDP	3 574 591.99	3 740 292.79	3 887 220.20	4 068 952.16	4 237 548.08

Catatan/Note: ...

Sumber/Source: Badan Pusat Statistik Kabupaten Aceh Selatan /BPS-Statistics of Aceh Selatan Regency

Tabel
Table 12.7**Distribusi Persentase Produk Domestik Regional Bruto Atas Dasar Harga Berlaku Menurut Pengeluaran, 2015 - 2019**
Percentage Distribution of Gross Regional Domestic Product at Current Prices by Expenditure, 2015 - 2019

Jenis Pengeluaran Type of Expenditure	2015	2016	2017	2018	2019
(1)	(2)	(3)	(4)	(5)	(6)
1. Pengeluaran Konsumsi Rumah Tangga/ Households Consumption Expenditure	68,53	68,61	69,41	69,01	68,71
2. Pengeluaran Konsumsi LNPRT/ NPISHs Consumption Expenditure	2,13	2,07	2,11	2,07	2,09
3. Pengeluaran Konsumsi Pemerintah/ Government Consumption Expenditure	27,99	26,64	26,35	25,02	25,44
4. Pembentukan Modal Tetap Bruto/ Gross Fixed Capital Formation	34,84	35,80	35,54	36,41	37,98
5. Perubahan Inventori/ Changes in Inventories	0,81	0,73	0,63	0,70	0,58
6. Net Ekspor Barang dan Jasa / Net Exports of Goods and Services	-34,30	-33,85	-34,04	-33,22	-34,80
PDRB/GRDP	100,00	100,00	100,00	100,00	100,00

Catatan/Note: ...

Sumber/Source: Badan Pusat Statistik Kabupaten Aceh Selatan /BPS-Statistics of Aceh Selatan Regency

Tabel 12.8
Table

Distribusi Persentase Produk Domestik Regional Bruto Atas Dasar Harga Berlaku Menurut Pengeluaran, 2016 - 2019
Percentage Distribution of Gross Regional Domestic Product at Current Prices by Expenditure, 2015 - 2019

Jenis Pengeluaran Type of Expenditure	2015	2016	2017	2018	2019
(1)	(2)	(3)	(4)	(5)	(6)
1. Pengeluaran Konsumsi Rumah Tangga/ Households Consumption Expenditure	1,52	3,08	3,01	2,61	2,99
2. Pengeluaran Konsumsi LNPRT/ NPISHs Consumption Expenditure	-4,10	1,39	6,33	1,21	5,25
3. Pengeluaran Konsumsi Pemerintah/ Government Consumption Expenditure	0,29	0,07	2,23	1,04	5,16
4. Pembentukan Modal Tetap Bruto/ Gross Fixed Capital Formation	4,30	5,39	3,8	5,45	5,19
5. Perubahan Inventori/ Changes in Inventories	-313 621,51	-2,51	-48,48	117,75	5,37
6. Net Ekspor Barang dan Jasa / Net Exports of Goods and Services	-3,73	-4,77	-3,96	-3,09	3,08
PDRB/GRDP	4,23	4,64	3,93	4,68	4,14

Catatan/Note: ...

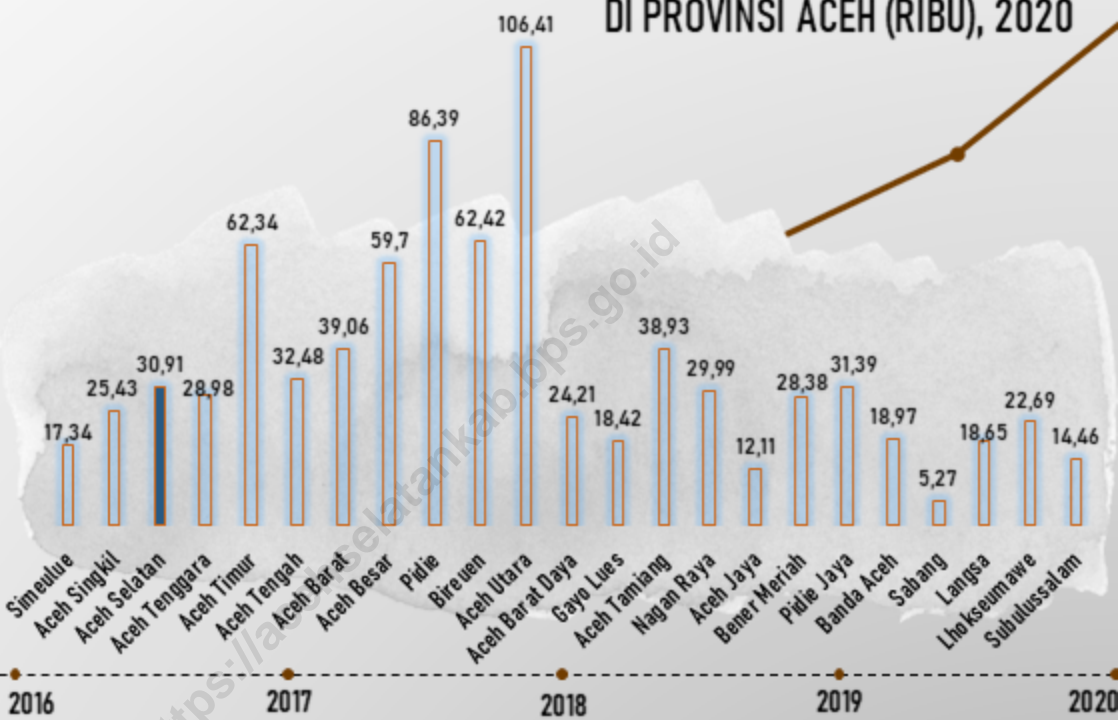
Sumber/Source: Badan Pusat Statistik Kabupaten Aceh Selatan /BPS-Statistics of Aceh Selatan Regency

<https://acehselatankab.bps.go.id>

13

PERBANDINGAN ANTAR KABUPATEN

JUMLAH PENDUDUK MISKIN MENURUT KABUPATEN/KOTA DI PROVINSI ACEH (RIBU), 2020



2016 2017 2018 2019 2020



Jumlah penduduk miskin di Kabupaten Aceh Selatan (ribu), 2015-2019



PENJELASAN TEKNIS

1. Laju pertumbuhan penduduk adalah angka yang menunjukkan persentase penambahan penduduk dalam jangka waktu tertentu.
2. Penduduk miskin adalah penduduk yang memiliki rata-rata pengeluaran per kapita per bulan di bawah Garis Kemiskinan.

TECHNICAL NOTES

1. *The rate of population growth is a number that represents the percentage of population growth in a given time period.*
2. *A person whose expenditure per capita per month is below the poverty line is considered to be poor*

<https://acehselatankab.bps.go.id>

ULASAN

Berdasarkan proyeksi penduduk, jumlah penduduk provinsi Aceh pada tahun 2020 sebanyak 5,27 Juta jiwa. Sebagian besar penduduk di provinsi Aceh berada di Kabupaten Aceh Utara sebanyak 602.793 jiwa (11,43 persen) dan Kabupaten Bireuen sebanyak 435.275 jiwa (8,27 persen). Sedangkan jumlah penduduk yang paling sedikit adalah Kota Sabang sebanyak 41.197 jiwa (0,78 persen). Sementara itu, untuk Kabupaten Aceh Selatan jumlah penduduk pada tahun 2020 sebanyak 232.414 jiwa (4,41 persen).

Jumlah penduduk miskin di Kabupaten Aceh Selatan pada tahun 2020 adalah 30,91 ribu jiwa atau 13,3 persen. Sedangkan untuk provinsi Aceh tercatat sebanyak 814,91 ribu jiwa atau 15,45 persen. Hal ini menandakan bahwa pesentase penduduk miskin Kabupaten Aceh Selatan berada dibawah rata-rata Provinsi Aceh

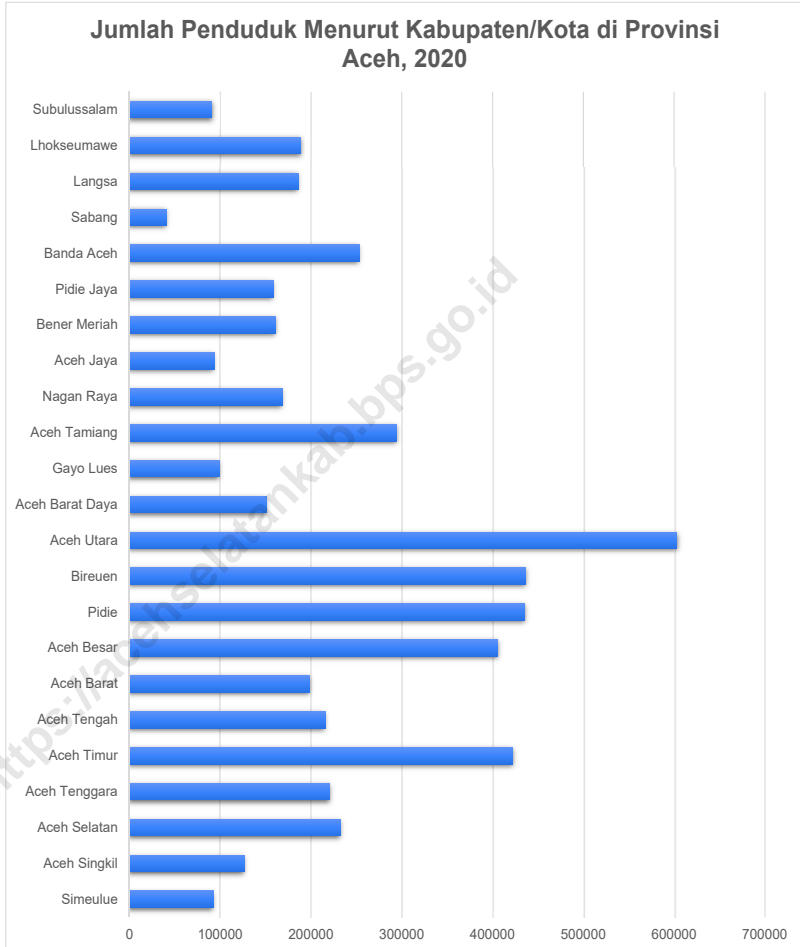
DESCRIPTION

Based on population projection, the population of Aceh province in 2020 is 5.27 million. Most of the population in the province of Aceh is in the North Aceh Regency as many as 602,793 people (11.43 percent) and Bireuen Regency as many as 435,275 people (8.27 percent). While the least number of residents is the Sabang Municipal as much as 41,197 people (0.78 percent). Meanwhile, for the district of Aceh Selatan the population in 2020 was 238,081 people (4.41 percent).

The number of poor people in Aceh Selatan Regency in 2020 is 30,91 thousand people or 13.3 percent. As for the province of Aceh recorded as many as 814,91 thousand people or 15.45 percent. This indicates that the percentage of poor people of Aceh Selatan Regency is below the average of Aceh province.

Gambar 13.1
Figure

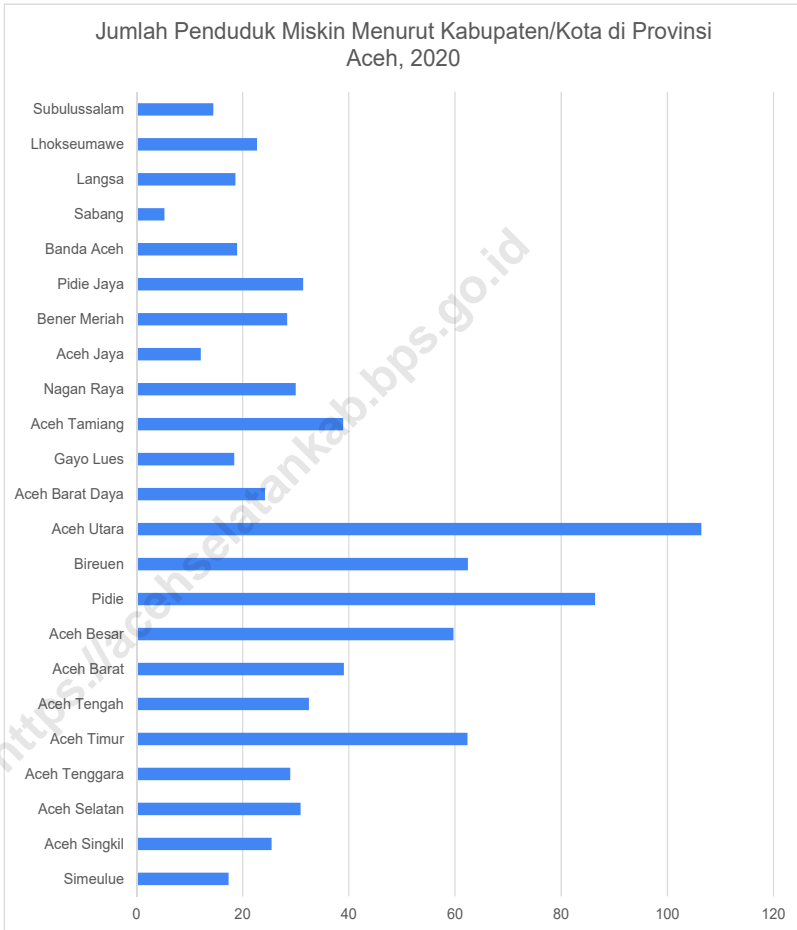
Jumlah Penduduk Menurut Kabupaten/Kota di Provinsi Aceh, 2020
Number of Population by Regency/City in Aceh Province, 2020



Sumber/Source: Badan Pusat Statistik Provinsi Aceh

Gambar 13.2
Figure

Jumlah Penduduk Miskin Menurut Kabupaten/Kota di Provinsi Aceh, 2020
Number of Poor People by Regency/City in Aceh Province, 2020



Sumber/Source: Badan Pusat Statistik Provinsi Aceh

Tabel
Table 13.1**Jumlah Penduduk Menurut Kabupaten/Kota di Provinsi
Aceh, 2016 - 2020**
Population by Regency/City in Aceh Province, 2016 - 2020

Kabupaten/Kota Regency/City	2016	2017	2018	2019	2020
(1)	(2)	(3)	(4)	(5)	(6)
Kabupaten/Regency					
Simeulue	90 291	91 372	92 393	93 228	92 865
Aceh Singkil	116 712	119 490	121 681	124 101	126 514
Aceh Selatan	228 603	231 893	235 115	238 081	232 414
Aceh Tenggara	204 468	208 481	212 417	216 495	220 860
Aceh Timur	411 279	419 594	427 567	436 081	422 401
Aceh Tengah	200 412	204 273	208 505	212 494	215 576
Aceh Barat	197 921	201 682	205 971	210 113	198 736
Aceh Besar	400 913	409 109	417 302	425 216	405 535
Pidie	425 974	432 599	439 131	444 976	435 275
Bireuen	443 627	453 224	461 726	471 635	436 418
Aceh Utara	593 492	602 554	611 435	619 407	602 793
Aceh Barat Daya	143 312	145 726	148 111	150 393	150 775
Gayo Lues	89 500	91 024	92 602	94 100	99 532
Aceh Tamiang	282 921	287 007	291 112	295 011	294 356
Nagan Raya	158 223	161 329	164 483	167 294	168 392
Aceh Jaya	87 622	89 618	91 087	92 892	93 159
Bener Meriah	139 890	142 526	145 086	148 175	161 342
Pidie Jaya	151 472	154 795	158 091	161 215	158 397

Lanjutan Tabel/*Continued Table* 13.1

Kabupaten/Kota Regency/City	2016	2017	2018	2019	2020
(1)	(2)	(3)	(4)	(5)	(6)
Kota/City					
Banda Aceh	254 904	259 913	265 111	270 321	252 899
Sabang	33 622	33 978	34 571	34 874	41 197
Langsa	168 820	171 574	174 318	176 811	185 971
Lhokseumawe	195 186	198 980	203 284	207 202	188 713
Subulussalam	77 084	78 725	80 215	81 417	90 751
Aceh	5 096 248	5 189 466	5 281 314	5 371 532	5 274 871

Catatan/*Note*: Data tahun 2016-2019 proyeksi penduduk
Data tahun 2020 hasil SP2020

Sumber/*Source*: Badan Pusat Statistik Provinsi Aceh

Tabel
Table 13.2

Laju Pertumbuhan Produk Domestik Regional Bruto Atas Dasar Harga Konstan 2010 Menurut Kabupaten/Kota di Provinsi Aceh (persen), 2016–2020
Rate of Growth of Gross Regional Domestic Products at Constant 2010 Prices by Regency/Municipality in Aceh Province (percent), 2016–2020

Kabupaten/Kota Regency/City	2016	2017	2018	2019	2020
(1)	(2)	(3)	(4)	(5)	(6)
Kabupaten/Regency					
Simeulue	4,55	4,42	4,24	4,60	0,1
Aceh Singkil	4,16	3,92	3,98	3,99	-1,16
Aceh Selatan	4,64	3,93	4,53	4,43	-0,05
Aceh Tenggara	4,24	5,03	3,26	4,23	-0,17
Aceh Timur	4,08	4,27	4,20	4,42	1,79
Aceh Tengah	4,59	4,05	4,22	3,51	-1,21
Aceh Barat	2,92	13,23	10,14	4,99	1,87
Aceh Besar	4,05	4,01	3,78	4,35	0,31
Pidie	3,88	4,42	4,16	4,43	-0,14
Bireuen	4,04	4,23	4,22	5,00	-0,94
Aceh Utara	2,20	1,09	4,77	3,48	0,97
Aceh Barat Daya	4,56	4,46	4,61	4,75	-0,52
Gayo Lues	4,13	4,70	1,28	1,26	0,88
Aceh Tamiang	4,21	4,04	4,25	4,55	0,42
Nagan Raya	4,05	3,95	4,29	6,77	3,54
Aceh Jaya	3,89	4,00	4,04	3,75	-0,62
Bener Meriah	4,43	4,09	4,16	4,32	0,26
Pidie Jaya	3,70	5,80	4,63	4,08	-1,11

Lanjutan Tabel/Continued Table 13.2

Kabupaten/Kota Regency/City	2016	2017	2018	2019	2020
(1)	(2)	(3)	(4)	(5)	(6)
Kota/City					
Banda Aceh	5,93	3,39	4,45	4,18	-3,29
Sabang	4,85	6,07	5,87	5,82	-1,15
Langsa	4,49	4,43	4,33	4,39	-1,06
Lhokseumawe	0,96	1,86	3,78	3,98	-1,45
Subulussalam	4,69	4,93	4,42	4,42	1,97
Aceh					

Catatan/Note: ...

Sumber/Source: Badan Pusat Statistik Provinsi Aceh

Tabel
Table 13.3**Jumlah Penduduk Miskin Menurut Kabupaten/Kota di
Provinsi Aceh, 2016- 2020**
**Number of Poor People by Regency/City in Aceh Province,
2016- 2020**

Kabupaten/Kota Regency/City	2016	2017	2018	2019	2020
(1)	(2)	(3)	(4)	(5)	(6)
Kabupaten/Regency					
Simeulue	17,93	18,4	18,22	17,67	17,34
Aceh Singkil	25,09	26,27	25,74	25,66	25,43
Aceh Selatan	30,68	32,51	32,82	31,06	30,91
Aceh Tenggara	29,39	30,84	30,2	28,93	28,98
Aceh Timur	61,63	63,67	61,64	62,79	62,34
Aceh Tengah	33,16	34,24	32,31	32,78	32,48
Aceh Barat	40,11	40,72	39,56	39,29	39,06
Aceh Besar	62,03	62,72	60,08	58,9	59,7
Pidie	90,16	92,35	89,53	86,29	86,39
Bireuen	70,44	71,54	65,74	63,6	62,42
Aceh Utara	115,05	118,74	111,27	107,34	106,41
Aceh Barat Daya	25,73	26,57	25,23	24,36	24,21
Gayo Lues	19,48	19,91	19,09	18,63	18,42
Aceh Tamiang	40,88	42,01	41,21	39,35	38,93
Nagan Raya	30,31	31,06	31,06	29,93	29,99
Aceh Jaya	13,1	13,23	12,85	12,35	12,11
Bener Meriah	29,82	29,99	29,08	28,45	28,38
Pidie Jaya	31,94	33,6	31,72	30,97	31,39

Lanjutan Tabel/*Continued Table* 13.3

Kabupaten/Kota Regency/City	2015	2016	2017	2018	2019
(1)	(2)	(3)	(4)	(5)	(6)
Kota/City					
Banda Aceh	18,8	19,23	19,13	19,42	18,97
Sabang	5,81	5,98	5,62	5,43	5,27
Langsa	18,63	19,2	18,73	18,62	18,65
Lhokseumawe	23,28	24,4	23,88	23,05	22,69
Subulussalam	14,99	15,44	14,78	14,56	14,46
Aceh	848,44	872,61	839,49	819,44	814,91

Catatan/*Note*: ...Sumber/*Source*: BPS-Proyeksi Penduduk Indonesia 2010–2035/Indonesia Population Projection 2010–2035

Tabel
Table 13.4

**Indeks Pembangunan Manusia Menurut Kabupaten/Kota
di Provinsi Aceh, 2016–2020**
**Human Development Index by Regency/Municipality in
Aceh Province, 2016–2020**

Kabupaten/Kota Regency/City	2016	2017	2018	2019	2020
(1)	(2)	(3)	(4)	(5)	(6)
Kabupaten/Regency					
Simeulue	63,82	64,41	64,74	65,70	66,03
Aceh Singkil	66,96	67,37	68,02	68,91	68,94
Aceh Selatan	64,13	65,03	65,92	66,90	67,12
Aceh Tenggara	67,48	68,09	68,67	69,36	69,37
Aceh Timur	65,42	66,32	66,82	67,39	67,63
Aceh Tengah	72,04	72,19	72,64	73,14	73,24
Aceh Barat	69,26	70,20	70,47	71,22	71,38
Aceh Besar	71,75	72,00	72,73	73,55	73,56
Pidie	69,06	69,52	69,93	70,41	70,63
Bireuen	70,21	71,11	71,37	72,27	72,28
Aceh Utara	67,19	67,67	68,36	69,22	69,33
Aceh Barat Daya	64,57	65,09	65,67	66,56	66,75
Gayo Lues	64,26	65,01	65,88	66,87	67,22
Aceh Tamiang	67,41	67,99	68,45	69,23	69,24
Nagan Raya	67,32	67,78	68,15	69,11	69,18
Aceh Jaya	67,70	68,07	68,83	69,74	69,75
Bener Meriah	71,42	71,89	72,14	72,97	72,98
Pidie Jaya	71,13	71,73	71,12	72,87	73,20

Lanjutan Tabel/*Continued Table* 13.4

Kabupaten/Kota Regency/City	2015	2016	2017	2018	2019
(1)	(2)	(3)	(4)	(5)	(6)
Kota/City					
Banda Aceh	83,73	83,95	84,37	85,07	85,41
Sabang	73,36	74,10	74,82	75,77	75,78
Langsa	75,41	75,89	76,34	77,16	77,17
Lhokseumawe	75,78	76,34	76,62	77,30	77,31
Subulussalam	62,18	62,88	63,48	64,46	64,93
Aceh	70,00	70,60	71,19	71,90	71,99

Catatan/*Note*: ...Sumber/*Source*: Badan Pusat Statistik Provinsi Aceh

DATA

MENCERDASKAN BANGSA

Enlighten The Nation



**BADAN PUSAT STATISTIK
KABUPATEN ACEH SELATAN**

Jalan T. Ben Mahmud, Lhok Keutapang, Kecamatan Tapaktuan
Kabupaten Aceh Selatan, Provinsi Aceh 23718
Telp/Fax. (0656) 21204
Website: acehselatankab.bps.go.id
E-mail: bps1103@bps.go.id