

KABUPATEN SERANG DALAM ANGKA SERANG REGENCY IN FIGURES 2021



KABUPATEN SERANG DALAM ANGKA *SERANG REGENCY IN FIGURES* 2020



KABUPATEN SERANG DALAM ANGKA
Serang Regency in Figures
2021

ISSN: 2355-4896

No. Publikasi/*Publication Number*: 36042101

Katalog /*Catalog*: 1102001.3604

Ukuran Buku/*Book Size*: 14,8 cm x 21 cm

Jumlah Halaman/*Number of Pages* : xxxvi + 440 hal/*pages*

Naskah/*Manuscript*:

BPS Kabupaten Serang

BPS-Statistics of Serang Regency

Penyunting/*Editor*:

BPS Kabupaten Serang

BPS-Statistics of Serang Regency

Gambar Kover/*Cover Design*:

Seksi Integrasi Pengolahan dan Diseminasi Statistik

Section of Integration Processing and Statistics Dissemination

Ilustrasi Kover/*Cover Illustration*:

Selat Sunda

Diterbitkan oleh/*Published by*:

©BPS Kabupaten Serang/BPS-Statistics of Serang Regency

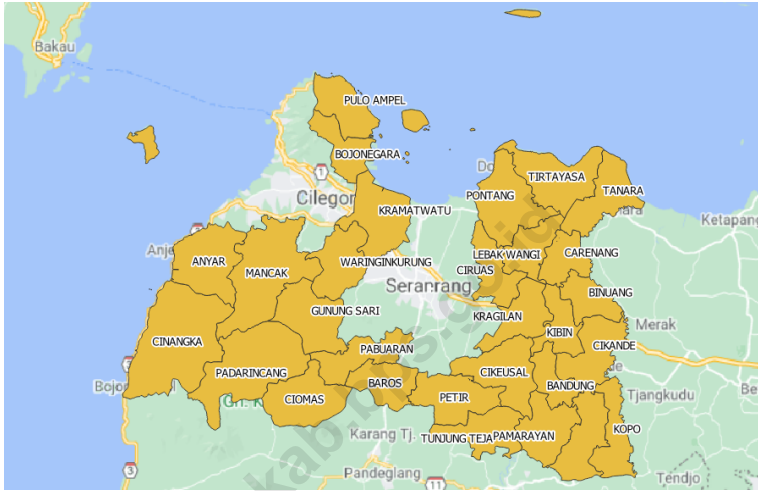
Dicetak oleh/*Printed by*:

CV. Savaro

Dilarang mengumumkan, mendistribusikan, mengomunikasikan, dan/atau menggandakan sebagian atau seluruh isi buku ini untuk tujuan komersil tanpa izin tertulis dari Badan Pusat Statistik.

Prohibited to announce, distribute, communicate, and/or copy part or all of this book for commercial purpose without permission from BPS-Statistics Indonesia.

**PETA WILAYAH KABUPATEN SERANG
MAP OF SERANG REGENCY**



**KEPALA BPS KABUPATEN SERANG
CHIEF STATISTICIAN OF SERANG REGENCY**



DRA. TUTTY AMALIA, MAP.



KATA PENGANTAR

Publikasi Kabupaten Serang Dalam Angka 2021 merupakan publikasi rutin yang diterbitkan setiap tahun oleh BPS Kabupaten Serang. Publikasi ini berisi kumpulan data yang sebagian besar merupakan data sekunder, yaitu data yang diperoleh dari Instansi, Dinas/Perusahaan baik Pemerintah maupun Swasta yang berada di wilayah Kabupaten Serang. Selain itu, publikasi ini juga menampilkan data primer yang diperoleh dari hasil kegiatan sensus dan survei yang dilakukan oleh Badan Pusat Statistik.

Penyajian publikasi ini dimaksudkan untuk memberi gambaran umum tentang keadaan geografi, iklim, dan kondisi sosial ekonomi masyarakat, serta capaian pembangunan yang telah dilakukan oleh Pemerintah Kabupaten Serang. Dengan demikian diharapkan publikasi ini dapat memenuhi kebutuhan berbagai pihak sebagai salah satu bahan evaluasi dan perencanaan pembangunan di Kabupaten Serang.

Publikasi ini dapat terwujud berkat kerjasama dan bantuan dari berbagai pihak, baik pemerintah maupun swasta. Untuk itu kami menyampaikan ucapan terima kasih dan penghargaan yang setinggi-tingginya.

Kami sadari bahwa publikasi ini masih jauh dari sempurna, karena itu kritik dan saran dari berbagai pihak sangat kami harapkan untuk memperbaiki publikasi selanjutnya.

Serang, Februari 2021
Kepala BPS
Kabupaten Serang

Dra. Tutty Amalia, MAP



PREFACE

“Serang Regency in Figures 2021” is an annual publication published by BPS – Statistics of Serang Regency. This publication is a compilation of data, most of them are secondary data obtained from government institution and private organizations in Serang Regency. Some of them are primary data which were obtained from census and survey activities conducted by BPS.

The purpose of this publication is to give general view of geographical, climatology, and social economic condition of society, and also development’s target which have been done by government of Serang Regency. It is expected that this publication could become one of the sources that can be used for evaluation purposes and support regional development planning in Serang Regency.

This publication can be completed by BPS – Statistic of Serang Regency in cooperations with the other government institution and private organizations. Therefore, we express our highest appreciation and gratitude to those who have helped and made this publication available.

We realize that this publication is still far from perfect. Suggestions as well as critics to improve data quality in the next publication are always welcome.

*Serang, February 2021
Chief Statistician of
Serang Regency*

Dra. Tutty Amalia, MAP.

DAFTAR ISI / CONTENTS

	Halaman <i>Page</i>
Kata Pengantar/ <i>Preface</i>	vii
Daftar Isi/ <i>Contents</i>	ix
Daftar Tabel/ <i>List of Tables</i>	xi
Daftar Gambar/ <i>List of Figures</i>	xxv
Daftar Singkatan/ <i>List of Abbreviations</i>	xxix
Statistik Kunci/ <i>Key Statistics</i>	xxxii
1. Geografi dan Iklim/ <i>Geography and Climate</i>	1
2. Pemerintahan/ <i>Government</i>	15
3. Penduduk dan Ketenagakerjaan/ <i>Population and Employment</i>	35
4. Sosial dan Kesejahteraan Rakyat/ <i>Social and Welfare</i>	49
5. Pertanian, Kehutanan, Peternakan, dan Perikanan/ <i>Agriculture, Forestry, Livestock, and Fishery</i>	95
6. Industri, Pertambangan, dan Energi/ <i>Industry, Mining, and Energy</i>	135
7. Pariwisata/ <i>Tourism</i>	145
8. Transportasi dan Komunikasi/ <i>Transportation and Communication</i>	153
9. Perbankan, Koperasi, dan Harga-harga/ <i>Banking, Cooperative, dan Prices</i> 165	
10. Pengeluaran Penduduk/ <i>Population Expenditure</i>	175
11. Perdagangan/ <i>Trade</i>	185
12. Sistem Neraca Regional/ <i>System of Regional Accounts</i>	193
13. Perbandingan Antar Kabupaten/Kota/ <i>Regency/Municipal Comparison</i>	211

DAFTAR TABEL/LIST OF TABLES

Halaman
Page

1.	GEOGRAFI DAN IKLIM/GEOGRAPHY AND CLIMATE	
1.1	KEADAAN GEOGRAFI	
	GEOGRAPHY CONDITION	
1.1.1	Luas Daerah dan Jumlah Pulau Menurut Kecamatan di Kabupaten Serang, 2019 <i>Total Area and Number of Islands by Subdistrict in Serang Regency, 2019</i>	8
1.1.2	Tinggi Wilayah dan Jarak ke Ibukota Kabupaten Menurut Kecamatan di Kabupaten Serang, 2019 <i>Altitude and Distance to the Capital of Regency by Subdistrict in Serang Regency, 2019</i>	10
1.2	KEADAAN IKLIM	
	CLIMATE CONDITION	
1.2.1	Pengamatan Unsur Iklim Menurut Bulan di Stasiun Serang, 2019 <i>Observation of Climate Elements By Months at Serang Station, 2019...</i>	11
2.	PEMERINTAHAN/GOVERNMENT	
2.1	WILAYAH ADMINISTRATIF	
	ADMINISTRATIVE AREA	
2.1.1	Jumlah Desa ¹ /Kelurahan Menurut Kecamatan di Kabupaten Serang, 2015–2019 <i>Number of Villages¹/Kelurahan by Subdistrict in Serang Regency, 2015–2019</i>	22
2.2	DEWAN PERWAKILAN RAKYAT DAERAH	
	REGIONAL HOUSE OF REPRESENTATIVE	
2.2.1	Jumlah Anggota Dewan Perwakilan Rakyat Daerah Menurut Partai Politik dan Jenis Kelamin di Kabupaten Serang, 2019 <i>Number of Regional House of Representatives's Members by Political Parties and Sex in Serang Regency, 2019</i>	23
2.3	SUMBER DAYA MANUSIA	

HUMAN RESOURCES

2.3.1	Jumlah Pegawai Negeri Sipil Menurut Jabatan dan Jenis Kelamin di Kabupaten Serang, Desember 2018 dan Desember 2019 <i>Number of Civil Servants by Occupation and Sex in Serang Regency, December 2018 and December 2019</i>	24
2.3.2	Jumlah Pegawai Negeri Sipil Menurut Tingkat Pendidikan dan Jenis Kelamin di Kabupaten Serang, Desember 2018 dan Desember 2019 <i>Number of Civil Servants by Educational Level and Sex in Serang Regency, December 2018 and December 2019</i>	26
2.3.3	Jumlah Pegawai Negeri Sipil Menurut Tingkat Kepangkatan dan Jenis Kelamin di Kabupaten Serang, Desember 2018 dan Desember 2019 <i>Number of Civil Servants by Hierarchy and Sex in Serang Regency, December 2018 and December 2019</i>	28

**2.4 KEUANGAN PEMERINTAH
GOVERNMENT FINANCE**

2.4.1	Realisasi Pendapatan Pemerintah Kabupaten Serang Menurut Jenis Pendapatan (ribu rupiah), 2016–2019 <i>Actual Serang Regency Government Revenues by Kind of Revenues (thousand rupiahs), 2016–2019</i>	30
2.4.2	Realisasi Belanja Pemerintah Kabupaten Serang Menurut Jenis Belanja (ribu rupiah), 2016–2019 <i>Actual Serang Regency Government Expenditures by Kind of Expenditures (thousand rupiahs), 2016–2019</i>	32

**3. PENDUDUK DAN KETENAGAKERJAAN/
POPULATION AND EMPLOYMENT**

3.1 PENDUDUK

POPULATION

3.1.1 Penduduk, Laju Pertumbuhan Penduduk per Tahun, Distribusi Persentase Penduduk, Kepadatan Penduduk, Rasio Jenis Kelamin Penduduk Menurut Kecamatan di Kabupaten Serang, 2019
Population, Annual Population Growth Rate, Percentage Distribution of Population, Population Density, and Population Sex Ratio by Subdistrict in Serang Regency, 2019..... 42

3.2 KETENAGAKERJAAN

EMPLOYMENT

3.2.1 Jumlah Penduduk Berumur 15 Tahun Keatas Menurut Jenis Kegiatan Selama Seminggu yang Lalu dan Jenis Kelamin di Kabupaten Serang, 2019
Population Aged 15 Years and Over by Type of Activity During The Previous Week and Sex in Serang Regency, 2019..... 45

3.2.2 Penduduk Berumur 15 Tahun ke Atas Menurut Pendidikan Tertinggi yang Ditamatkan dan Jenis Kegiatan Selama Seminggu yang Lalu di Kabupaten Serang, 2019
Population 15 Years of Age and Over by Educational Attainment and Type of Activity During the Previous Week in Serang Regency, 2019 46

3.2.3 Penduduk Berumur 15 Tahun Ke Atas yang Bekerja Selama Seminggu yang Lalu Menurut Status Pekerjaan Utama dan Jenis Kelamin di Kabupaten Serang, 2019
Population 15 Years of Age and Over who Worked During The Previous Week by Main Employment Status and Sex in Serang Regency, 2019 48

4. SOSIAL DAN KESEJAHTERAAN RAKYAT/SOCIAL AND WELFARE

4.1 PENDIDIKAN

EDUCATION

4.1.1 Jumlah Sekolah, Guru, dan Murid Taman Kanak-Kanak (TK) di

	Bawah Kementerian Pendidikan dan Kebudayaan Menurut Kecamatan di Kabupaten Serang, 2018/2019 dan 2019/2020 <i>Number of Schools, Teachers, and Pupils in Kindergarten Under The Ministry of Education and Culture by Subdistrict in Serang Regency, 2018/2019 dan 2019/2020.....</i>	56
4.1.2	Jumlah Sekolah, Guru, dan Murid Raudatul Athfal (RA) di Bawah Kementerian Agama Menurut Kecamatan di Kabupaten Serang, 2018/2019 dan 2019/2020 <i>Number of Schools, Teachers, and Pupils in Raudatul Athfal (RA) Under The Ministry of Religious Affairs by Subdistrict in Serang Regency, 2018/2019 dan 2019/2020.....</i>	59
4.1.3	Jumlah Sekolah, Guru, dan Murid Sekolah Dasar (SD) di Bawah Kementerian Pendidikan dan Kebudayaan Menurut Kecamatan di Kabupaten Serang, 2018/2019 dan 2019/2020 <i>Number of Schools, Teachers, and Pupils in Primary Schools Under The Ministry of Education and Culture by Subdistrict in Serang Regency, 2018/2019 dan 2019/2020.....</i>	60
4.1.4	Jumlah Sekolah, Guru, dan Murid Madrasah Ibtidaiyah (MI) di Bawah Kementerian Agama Menurut Kecamatan Menurut Kecamatan di Kabupaten Serang, 2018/2019 dan 2019/2020 <i>Number of Schools, Teachers, and Pupils in Madrasah Ibtidaiyah (MI) Under The Ministry of Religious Affairs by Subdistrict in Serang Regency, 2018/2019 dan 2019/2020.....</i>	63
4.1.5	Jumlah Sekolah, Guru, dan Murid Sekolah Menengah Pertama (SMP) di Bawah Kementerian Pendidikan dan Kebudayaan Menurut Kecamatan di Kabupaten Serang, 2018/2019 dan 2019/2020 <i>Number of Schools, Teachers, and Pupils in Junior High Schools Under The Ministry of Education and Culture by Subdistrict in Serang Regency, 2018/2019 dan 2019/2020.....</i>	64
4.1.6	Jumlah Sekolah, Guru, dan Murid Madrasah Tsanawiyah (MTs) di Bawah Kementerian Agama Menurut Kecamatan di Kabupaten Serang, 2018/2019 dan 2019/2020 <i>Number of Schools, Teachers, and Pupils in Madrasah Tsanawiyah (MTs) Under The Ministry of Religious Affairs by Subdistrict in Serang</i>	

	Halaman Page
	67
4.1.7	68
4.1.8	71
4.1.9	72
4.1.10	75
4.1.11	80
4.1.12	81
4.2 KESEHATAN	
HEALTH.....	

4.2.1	Jumlah Desa ¹ /Kelurahan Yang Memiliki Sarana Kesehatan Menurut Kecamatan di Kabupaten Serang, 2014–2019 <i>Number of Villages¹/Kelurahan Having Health Facilities by Subdistrict in Serang Regency, 2014–2019</i>	82
4.3	AGAMA DAN SOSIAL LAINNYA RELIGION AND OTHER SOCIAL AFFAIRS	
4.3.1	Jumlah Penduduk Menurut Kecamatan dan Agama yang Dianut di Kabupaten Serang, 2019 <i>Population by Subdistrict and Religion in Serang Regency, 2019</i>	88
4.3.2	Jumlah Tempat Peribadatan Menurut Kecamatan di Kabupaten Serang, 2019 <i>Number of Places of Worship by Subdistrict in Serang Regency, 2019...</i>	89
4.3.3	Jumlah Desa ¹ /Kelurahan yang Mengalami Bencana Alam ² Menurut Kecamatan di Kabupaten Serang, 2011–2018 <i>Number of Villages¹/Kelurahan that Had Natural Disaster² by Subdistrict in Serang Regency, 2011–2018.....</i>	90
4.4	KEMISKINAN POVERTY	
4.4.1	Garis Kemiskinan, Jumlah, dan Persentase Penduduk Miskin di Kabupaten Serang, 2012–2019 <i>Poverty Line, Number, and Percentage of Poor People in Serang Regency, 2012–2019.....</i>	
4.4.2	Indeks Kedalaman Kemiskinan dan Indeks Keparahan Kemiskinan di Kabupaten Serang, 2012–2019 <i>Poverty Gap Index and Poverty Severity Index in Serang Regency, 2012–2019.....</i>	
5.	PERTANIAN, KHUTANAN, PETERNAKAN, DAN PERIKANAN/ AGRICULTURE, FORESTRY, LIVESTOCK, AND FISHERY	
5.1	HORTIKULTURA HORTICULTURE	
5.1.1	Luas Panen Tanaman Sayuran Menurut Kecamatan dan Jenis Tanaman di Kabupaten Serang (ha), 2018 dan 2019 <i>Harvested Area of Vegetables by Subdistrict and Kind of Plant in Serang Regency (ha), 2018 and 2019.....</i>	102

5.1.2	Produksi Tanaman Sayuran Menurut Kecamatan dan Jenis Tanaman di Kabupaten Serang (ton), 2018 dan 2019 <i>Production of Vegetables by Subdistrict and Kind of Plant in Serang Regency (ton), 2018 dan 2019.....</i>	105
5.1.3	Luas Panen Tanaman Sayuran dan Buah-buahan Semusim Menurut Jenis Tanaman di Kabupaten Serang (ha), 2016–2019 <i>Harvested Area of Seasonal Vegetables and Fruits by Kind of Plant in Serang Regency (ha), 2016–2019.....</i>	108
5.1.4	Produksi Tanaman Sayuran dan Buah-buahan Semusim Menurut Jenis Tanaman di Kabupaten Serang (ton), 2016–2019 <i>Production of Seasonal Vegetables and Fruits by Kind of Plant in Serang Regency (ha), 2016–2019.....</i>	109
5.1.5	Luas Panen Tanaman Biofarmaka Menurut Kecamatan dan Jenis Tanaman di Kabupaten Serang (m ²), 2018 dan 2019 <i>Harvested Area of Medicinal Plants by Subdistrict and Kind of Plant in Serang Regency (m²), 2018 and 2019.....</i>	110
5.1.6	Produksi Tanaman Biofarmaka Menurut Kecamatan dan Jenis Tanaman di Kabupaten Serang (kg), 2018 and 2019 <i>Production of Medicinal Plants by Subdistrict and Kind of Plant in Serang Regency (kg), 2018 and 2019</i>	112
5.1.7	Luas Panen Tanaman Biofarmaka Menurut Jenis Tanaman di Kabupaten Serang (m ²), 2016–2019 <i>Harvested Area of Medicinal Plants by Kind of Plant in Serang Regency (m²), 2016–2019.....</i>	114
5.1.8	Produksi Tanaman Biofarmaka Menurut Jenis Tanaman di Kabupaten Serang (kg), 2016–2019 <i>Production of Medicinal Plants by Kind of Plant in Serang Regency (kg), 2016–2019</i>	115
5.1.9	Luas Panen Tanaman Hias Menurut Kecamatan dan Jenis Tanaman di Kabupaten Serang (m ²), 2018 and 2019 <i>Harvested Area of Ornamental Plants by Subdistrict and Kind of Plant in Serang Regency (m²), 2018 and 2019.....</i>	116

5.1.10	Produksi Tanaman Hias Menurut Kecamatan dan Jenis Tanaman di Kabupaten Serang (tangkai), 2018 and 2019 <i>Production of Ornamental Plants by Subdistrict and Kind of Plant in Serang Regency (stalks), 2018 and 2019</i>	118
5.1.11	Luas Panen Tanaman Hias Menurut Jenis Tanaman di Kabupaten Serang (m ²), 2016–2019 <i>Harvested Area of Ornamental Plants by Kind of Plant in Serang Regency (m²), 2016–2019</i>	120
5.1.12	Produksi Tanaman Hias Menurut Jenis Tanaman di Kabupaten Serang (tangkai), 2016–2019 <i>Production of Ornamental Plants by Kind of Plant n Serang Regency (stalks), 2016–2019</i>	121
5.1.13	Produksi Buah-buahan Menurut Kecamatan dan Jenis Tanaman di Kabupaten Serang (ton), 2018 and 2019 <i>Production of Fruits by Subdistrict and Kind of Plant in Serang Regency (ton), 2018 and 2019</i>	122
5.1.14	Produksi Buah–Buahan dan Sayuran Tahunan Menurut Jenis Tanaman (ton) di Kabupaten Serang, 2016–2019 <i>Production of Annual Fruits and Vegetables by Kind of Plant in Serang Regency (ton), 2016–2019</i>	125
5.2	PERKEBUNAN	
	ESTATE CROPS	
5.2.1	Luas Areal Tanaman Perkebunan Menurut Kecamatan dan Jenis Tanaman di Kabupaten Serang (ha), 2018 dan 2019 <i>Planted Area of Estate Crops by Subdistrict and Type of Crops in Serang Regency (ha), 2018 dan 2019</i>	126
5.2.2	Produksi Perkebunan Menurut Kecamatan dan Jenis Tanaman di Kabupaten Serang (ton), 2018 dan 2019 <i>Production of Estate by Subdistrict and Type of Crops in Serang Regency (ton), 2018 and 2019</i>	130
6.	INDUSTRI, PERTAMBANGAN, DAN ENERGI/ INDUSTRY, MINING, AND ENERGY	
6.1	Daya Terpasang, Produksi, dan Distribusi Listrik PT. PLN (Persero) pada Cabang/Ranting PLN	

	Menurut Kecamatan di Kabupaten Serang, 2019 <i>Installed Electricity Power, Production, and Distribution of PT. PLN (Persero) at PLN Branch by Subdistrict in Serang Regency, 2019</i>	142
6.2	Jumlah Pelanggan Listrik Menurut Kecamatan di Kabupaten Serang, 2015–2019 <i>Number of Electricity Customers by Subdistrict in Serang Regency, 2015–2019</i>	143
6.3	Jumlah Pelanggan dan Air yang Disalurkan Menurut Kecamatan di Kabupaten Serang, 2019 <i>Number of Customers and Distributed Water by Subdistrict in Serang Regency, 2019</i>	144
7.	PARIWISATA/TOURISM	
7.1	Jumlah Rumah Makan/Restoran Menurut Kecamatan di Kabupaten Serang, 2016–2019 <i>Number of Restaurants by Subdistrict in Serang Regency, 2016–2019..</i>	152
8.	TRANSPORTASI DAN KOMUNIKASI/ TRANSPORTATION AND COMMUNICATION	
8.1	TRANSPORTASI TRANSPORTATION	
8.1.1	Panjang Jalan Menurut Tingkat Kewenangan Pemerintahan di Kabupaten Serang (km), 2017–2019 <i>Length of Roads by Level of Government Authority in Serang Regency (km), 2017–2019.....</i>	160
8.1.2	Panjang Jalan Menurut Jenis Permukaan Jalan di Kabupaten Serang (km), 2017–2019 <i>Length of Roads by Type of Road Surface in Serang Regency (km), 2017–2019</i>	161
8.1.3	Panjang Jalan Menurut Kondisi Jalan	

	di Kabupaten Serang (km), 2017–2019 <i>Length of Roads by Condition of Roads in Serang Regency (km), 2017–2019</i>	162
8.2	KOMUNIKASI COMMUNICATION	
8.2.1	Jumlah Kantor Pos Pembantu Menurut Kecamatan di Kabupaten Serang, 2016–2019 <i>Number of Post Offices Subsidiaries by Subdistrict in Serang Regency, 2016–2019</i>	163
9.	PERBANKAN, KOPERASI, DAN HARGA-HARGA/ BANKING, COOPERATIVE, AND PRICES	
9.1	Jumlah Koperasi Aktif Menurut Kecamatan di Kabupaten Serang, 2016–2019 <i>Number of Active Cooperative by Subdistrict in Serang Regency, 2016–2019</i>	172
9.2	Jumlah Koperasi Menurut Jenis Koperasi dan Kecamatan di Kabupaten Serang, 2019 <i>Number of Cooperative by Kind of Cooperative and Subdistrict in Serang Regency, 2019</i>	173
10.	PENGELUARAN PENDUDUK/POPULATION EXPENDITURE	
10.1	Rata-rata Pengeluaran per Kapita Sebulan Menurut Kelompok Komoditas (rupiah) di Kabupaten Serang, 2018 dan 2019 <i>Monthly Average Expenditure per Capita by Commodity Group (rupiahs) in Serang Regency, 2018 and 2019</i>	182
10.2	Persentase Pengeluaran per Kapita Sebulan Menurut Kelompok Komoditas di Kabupaten Serang, 2018 dan 2019 <i>Percentage of Monthly Expenditure per Capita by Commodity Group in Serang Regency, 2018 and 2019</i>	183
10.3	Persentase Penduduk Menurut Golongan Pengeluaran Per Kapita Sebulan di Kabupaten Serang, 2018 dan 2019 <i>Percentage of Population by Per Capita Spending Group a Month in Serang Regency, 2018 and 2019</i>	184
11.	PERDAGANGAN/TRADE	

11.1	Jumlah Sarana Perdagangan Menurut Jenisnya di Kabupaten Serang, 2016–2019 <i>Number of Trading Facilities by Type of Facility in Serang Regency, 2016–2019</i>	192
12.	SISTEM NERACA REGIONAL/SYSTEM OF REGIONAL ACCOUNTS	
12.1.	Produk Domestik Regional Bruto Atas Dasar Harga Berlaku Menurut Lapangan Usaha di Kabupaten Serang (miliar rupiah), 2015–2019 <i>Gross Regional Domestic Product at Current Market Prices by Industry in Serang Regency (billion rupiahs), 2015–2019</i>	200
12.2	Produk Domestik Regional Bruto Atas Dasar Harga Konstan 2010 Menurut Lapangan Usaha di Kabupaten Serang (miliar rupiah), 2015–2019 <i>Gross Regional Domestic Product at 2010 Constant Market Prices by Industry in Serang Regency (billion rupiahs), 2015–2019</i>	202
12.3	Distribusi Persentase Produk Domestik Regional Bruto Atas Dasar Harga Berlaku Menurut Lapangan Usaha di Kabupaten Serang, 2015–2019 <i>Percentage Distribution of Gross Regional Domestic Product at Current Market Prices by Industry in Serang Regency, 2015–2019</i>	204
12.4	Laju Pertumbuhan Produk Domestik Regional Bruto Atas Dasar Harga Konstan 2010 Menurut Lapangan Usaha di Kabupaten Serang (persen), 2016–2019 <i>Growth Rate of Gross Regional Domestic Product at 2010 Constant Market Prices by Industry in Serang Regency (percent), 2016–2019</i>	206
12.5	Produk Domestik Regional Bruto Atas Dasar Harga Berlaku Menurut Jenis Pengeluaran di Kabupaten Serang (miliar rupiah), 2015–2019 <i>Gross Regional Domestic Product at Current Market Prices by Type of Expenditure in Serang Regency (billion rupiahs), 2015–2019</i>	208
12.6	Produk Domestik Regional Bruto Atas Dasar Harga Konstan 2010 Menurut Jenis Pengeluaran	

	di Kabupaten Serang (miliar rupiah), 2015–2019 <i>Gross Regional Domestic Product at 2010 Constant Market Prices by Type of Expenditure in Serang Regency (billion rupiahs), 2015–2019</i>	209
13.	PERBANDINGAN ANTAR KABUPATEN/ KOTA/ REGENCY/MUNICIPAL COMPARISON	
13.1	Jumlah Penduduk Menurut Kabupaten/ Kota di Provinsi Banten (ribu), 2015–2019 <i>Population by Regency/Municipality in Banten Province (thousand), 2015–2019</i>	218
13.2	Laju Pertumbuhan Produk Domestik Regional Bruto Atas Dasar Harga Konstan 2010 Menurut Kabupaten/ Kota di Provinsi Banten (persen), 2015–2019 <i>Rate of Growth of Gross Regional Domestic Products at Constant 2010 Prices by Regency/Municipality in Banten Province (percent), 2015–2019</i>	219
13.3	Jumlah Penduduk Miskin Menurut Kabupaten/ Kota di Provinsi Banten (ribu), 2015–2019 <i>Number of Poor Population by Regency/Municipality in Banten Province (thousand), 2015–2019</i>	220
13.4	Indeks Pembangunan Manusia Menurut Kabupaten/Kota di Provinsi Banten, 2015–2019 <i>Human Development Index by Regency/Municipality in Banten Province, 2015–2019</i>	221

<https://serangkab.bps.go.id>

DAFTAR GAMBAR/LIST OF FIGURES

		Halaman <i>Page</i>
1.1	Luas Daerah menurut Kecamatan (%), 2020 <i>Area of Subdistrict (%), 2020</i>	4
1.2	Jumlah Hari Hujan perbulan di Kabupaten Serang, 2020 <i>Numbers of Rainy Days Monthly at Serang Regency, 2020</i>	5
2.1	Jumlah Desa ¹ /Kelurahan Menurut Kecamatan di Kabupaten Serang, 2020 <i>Number of Villages¹/Kelurahan by Subdistrict in Serang Regency, 2020</i>	18
2.2	Jumlah Anggota Dewan Perwakilan Rakyat Daerah Menurut Partai Politik dan Jenis Kelamin di Kabupaten Serang, 2020 <i>Number of Regional House of Representatives's Members by Political Parties and Sex in Serang Regency, 2020</i>	19
3.1	Penduduk menurut Kecamatan , 2020 <i>Population by Subdistrict, 2020</i>	42
3.2	Jumlah Penduduk Berumur 15 Tahun Keatas Menurut Jenis Kegiatan Selama Seminggu yang Lalu dan Jenis Kelamin di Kabupaten Serang, 2020 <i>Population Aged 15 Years and Over by Type of Activity During The Previous Week and Sex in Serang Regency, 2020</i>	43
4.1	Jumlah Sekolah Menurut Jenjang Pendidikan di Kabupaten Serang, 2020 <i>Number of School by Level in Serang Regency, 2020</i>	61
4.2	Angka Partisipasi Murni (APM) dan Angka Partisipasi Kasar (APK) Menurut Jenjang Pendidikan di Kabupaten Serang, 2019 dan 2020 <i>Net Participation Rates and Gross Participation Rates by Educational Level in Serang Regency, 2019 and 2020</i>	
5.1	Produksi Buah Durian di Kabupaten Serang (Ton), 2017 -2020	188
6.1	Persentase Pelanggan Air Menurut Kecamatan di Kabupaten Serang, 2020	
	Percentage of Customers Water by Subdistrict in Serang Regency, 2020	

8.1	Persentase Panjang Jalan yang Dikelola Pemerintah Kabupaten Serang Menurut Kondisinya, 2020 Percentage of Road Managed by The Government of Serang Regency, 2020	
11.1	Distribusi Persentase Produk Domestik Regional Bruto Atas Dasar Harga Berlaku Menurut Lapangan Usaha Kabupaten Serang, 2020..... <i>Percentage Distribution of Gross Regional Domestic Product at Current Market Prices by Industry Serang Regency, 2020</i>	420

<https://serangkab.bps.go.id>

PENJELASAN UMUM/EXPLANATORY NOTES

Tanda-tanda, satuan-satuan, dan lain-lainnya yang digunakan dalam publikasi ini adalah sebagai berikut:

Symbols, measurement units, and acronyms which are used in this publication, are as follows:

1. TANDA-TANDA/SYMBOLS

Data tidak tersedia/Data not available	: ...
Tidak ada atau nol /Null or zero	: -
Data dapat diabaikan/Data negligible	: 0
Tanda decimal/Decimal point	: ,
Data tidak dapat ditampilkan/Not applicable	: NA
Angka estimasi/Estimated figures	: e
Angka diperbaiki/Revised figures	: r
Angka sementara/Preliminary figures	: x
Angka sangat sementara/Very preliminary figures	: xx
Angka sangat sangat sementara/Very very preliminary figures	: xxx

2. SATUAN/UNITS

barel/barrel	: 158,99 liter/litres = 1/6,2898 m ³
hektar (ha)/hectare (ha)	: 10 000 m ²
kilometer (km)/kilometres (km)	: 1 000 meter/meters (m)
knot/knot	: 1,8523 km/jam (km/hour)
kuintal/quintal	: 100 kg
KWh	: 1 000 Watt hour
MWh	: 1 000 KWh
liter (untuk beras)/litre (for rice)	: 0,80 kg
MMSCF	: 1/35,3 m ³
metrik ton (m.ton)/metric ton (m. ton)	: 0,98421 long ton = 1 000 kg
ons/ounce	: 28,31 gram/grams
ton	: 1 000 kg

Satuan lain: buah, dus, butir, helai/lembar, kaleng, batang, pulsa, ton kilometer (ton-km), jam, menit, persen (%).

Other units: unit, pack, pieces, sheet, tin, pulse, ton-kilometres(ton-km), hour, minute, percent (%).

Perbedaan angka di belakang koma disebabkan oleh pembulatan angka.
The difference in decimal numbers is caused by rounding.

DAFTAR SINGKATAN/ LIST OF ABBREVIATIONS

SI	: Stasiun Iklim
SIMPK	: Stasiun Meteorologi Pertanian Khusus
t.t	: Tempat tidur
BCG	: Bacillus Calmette Guerin
DPT	: Difteri, Pertusis, Tetanus
TT	: Tetanus Toxoid
IOT	: Industri Obat Tradisional/ <i>Traditional Medicine Industry</i>
IKOT	: Industri Kecil Obat Tradisional/ <i>Traditional Medicine Small</i>
Alkes	: Alat kesehatan/ <i>Health Kits</i>
PKRT	: Perbekalan Kesehatan Rumah tangga/ <i>Household Health Logistics</i>
Kompl	: Komplemen/ <i>Complement</i>
IRTP	: Industri Pangan Produksi Rumah Tangga/ <i>Foods Home Industry</i>
PBF	: Pedagang Besar Farmasi/ <i>Pharmacy Whole-seller</i>
GFK	: Gudang Farmasi Kab/Kota/Regency/ <i>Municipality Pharmacy Warehouse</i>
RB	: Rumah Bersalin/ <i>Delivery House</i>
Pustu	: Puskesmas pembantu/ <i>Auxiliary Public Health Center</i>
BP	: Balai Pengobatan/ <i>Polyclinic</i>
TPS	: Tempat Pembuangan Sementara / <i>landfill</i>
Jamkesmas	: Jaminan kesehatan masyarakat miskin/ <i>Poor public health insurance</i>
PJKMU	: Program Jaminan Kesehatan Masyarakat Umum
SIUP	: Surat Ijin Usaha Perdagangan/ <i>Trading Permission Letter</i>
TDP	: Tanda Daftar Perusahaan/ <i>Company Registration Identity</i>
API	: Angka Pengenal Importir/ <i>Importer's Identity Number</i>

Statistik Kunci, 2018–2020

Key Statistics, 2018–2020

Rincian/Description	Satuan/Unit	2018	2019	2020
(1)	(2)	(3)	(4)	(5)
SOSIAL/SOCIAL				
Penduduk ¹ /Population ¹	ribu/thousand	1.501	1.508	1.622
Laju Pertumbuhan Penduduk ¹ /Population Growth ¹	%	0,53	1,28	
Angka Harapan Hidup ^{1-e} /Life Expectancy Rate ¹	tahun/years	64,22	64,47	64,64
Angka Melek Huruf Usia 15+ /Literacy Rate Aged 15+	%		96,98	97,83
Tingkat Partisipasi Angkatan Kerja -TPAK ^{2,3} Labour Force Participation Rate-LFPR ^{2,3}	%	62,42	64,06	63,45
Tingkat Pengangguran Terbuka-TPT ² Unemployment Rate-UR ²	%	12,78	10,65	12,22
Penduduk Miskin ⁴ /Poor People ⁴	ribu/thousand	64,46	61,54	74,8
Persentase Penduduk Miskin ⁴ Percentage of Poor People ⁴	%	4,3	4,08	4,94
Indeks Pembangunan Manusia-IPM ⁵ Human Development Index ⁵	–	65,93	66,38	66,70
EKONOMI/ECONOMIC				
Produk Domestik Regional Bruto (PDRB) Harga Berlaku ⁶ Gross Regional Domestic Bruto (GRDP) at Current Price ⁶	juta rupiah million rupiahs	71.508.022	76.943.587 ^{xx}	^{xx}
Laju Pertumbuhan Ekonomi ⁸ /Economic Growth ⁷	%	5,33 ^x	5,08 ^{xx}	^{xx}
PDRB Per Kapita Harga Berlaku ^{6,8} Per Capita of GRDP at Current Price ^{6,8}	ribu rupiah thousand rupiahs	47.624 ^x	51.010 ^{xx}	^{xx}

- Catatan/Notes: ¹ Hasil proyeksi penduduk Indonesia 2010–2035 (pertengahan tahun/Juni)/The result of Indonesia population prjection 2010–2035 (mid year/June)
- ² Kondisi Agustus/Condition at August
- ³ Menggunakan penimbang hasil proyeksi penduduk tahun 2010–2035/Weighted by the 2010–2035 population projection
- ⁴ Kondisi Maret/Condition at March
- ⁵ Sejak tahun 2010, IPM dihitung dengan metode baru. Komponen IPM metode baru adalah angka harapan hidup saat lahir, harapan lama sekolah, rata-rata lama sekolah, dan pengeluaran per kapita/Since 2010, HDI was calculated using new method. New HDI component are life expectancy at birth, expected years of schooling, means years of schooling, and expenditure per capita
- ⁶ Mulai tahun 2010 mengadopsi System of National Account 2008 (SNA 2008)/Since 2010 is in line with System of National Account 2008 (SNA 2008)
- ⁷ Menggunakan tahun dasar 2010 (2010=100)/Using 2010 base year (2010=100)
- ⁸ Menggunakan proyeksi penduduk berdasarkan hasil SP2010/Using population projection based on SP2010



GEOGRAFI DAN IKLIM
GEOGRAPHY AND CLIMATE

<https://serangkab.bps.go.id>

PENJELASAN TEKNIS

Secara geografis wilayah Kabupaten Serang sebelah utara berbatasan dengan Laut Jawa, Kota Cilegon dan Kota Serang. Sebelah timur berbatasan dengan Kabupaten Tangerang, di sebelah selatan Kabupaten Lebak dan Kabupaten Pandeglang, sedangkan di sebelah barat berbatasan dengan Kota Cilegon dan Selat Sunda.

Letak geografis yang demikian merupakan keuntungan bagi Kabupaten Serang. Kabupaten Serang merupakan pintu gerbang atau transit perhubungan darat antar Pulau Jawa dan Pulau Sumatera. Selain itu dengan posisinya yang hanya berjarak ± 70 km dari Kota Jakarta, Kabupaten Serang merupakan salah satu daerah penyangga Ibukota Negara.

Secara topografi, Kabupaten Serang merupakan wilayah dataran rendah dan pegunungan dengan ketinggian antara 0 sampai 1.778 m di atas permukaan laut. Sebagian besar dataran rendah memiliki ketinggian kurang dari 500 meter, sementara dataran tinggi berupa rangkaian pegunungan yang terdapat di perbatasan dengan Kabupaten Pandeglang.

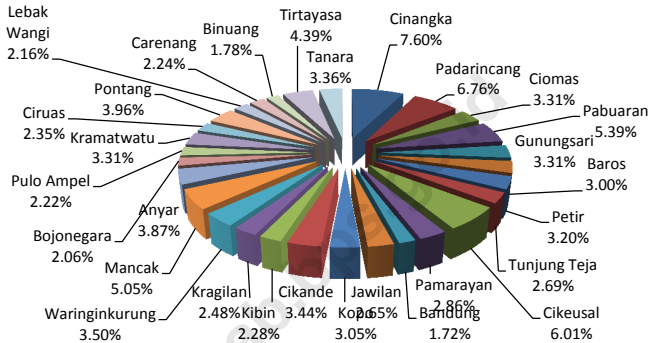
TECHNICAL NOTES

Geographically, Serang Regency is bounded by Java Sea, Cilegon and Serang Municipality in the north; Tangerang Regency in the east; Lebak Regency and Pandeglang Regency in the south; and Cilegon and the Sunda Strait in the west.

Such geographical location is an advantage for Serang. Serang is a gateway or transit of land transportation between Java and Sumatra. In addition to the position which is only ± 70 km from the city of Jakarta, Serang is one of the buffer zone of the State Capital.

In topography, Serang Regency are mostly lowland area and mountains with an altitude between 0 to 1.778 m above sea level. Most of the lowland have a height of less than 500 meter, except the mountain area near Pandeglang Regency.

Gambar 1.1 Luas Daerah menurut Kecamatan (%), 2020
Figures 1.1 Area of Subdistrict (%), 2020

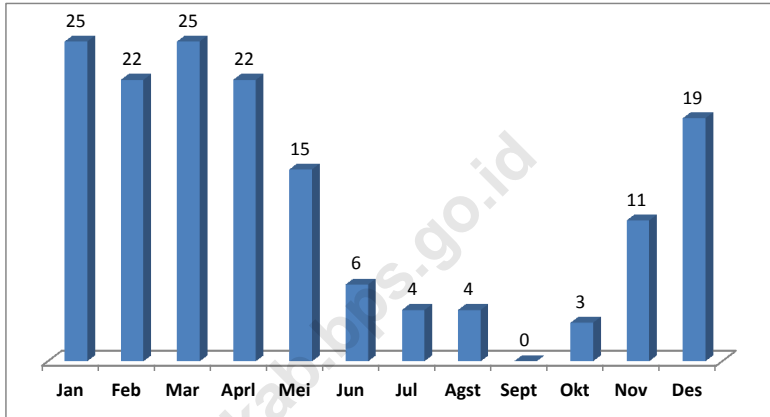


Sumber/Source : Berdasarkan Peraturan Menteri Dalam Negeri No. 66 Tahun 2011 tanggal 28 Desember 2011
 Based on Minister Of Home Affairs Regulation No 66/2011, December 28, 2011

Gambar 1.2
Figures

**Jumlah Hari Hujan perbulan di Kabupaten Serang,
2020**

Numbers of Rainy Days Monthly at Serang Regency, 2020



Sumber/Source: Badan Meteorologi Klimatologi dan Geofisika - Stasiun Meteorologi Kelas III Serang/ National Board of Meteorology Climatology and Geophysics – Meteorology Station of Serang Class III

1.1 KEADAAN GEOGRAFI GEOGRAPHY CONDITION

Tabel 1.1.1 **Luas Daerah dan Jumlah Pulau Menurut Kecamatan di Kabupaten Serang, 2020**
Table 1.1.1 **Total Area and Number of Islands by Subdistrict in Serang Regency, 2020**

Kecamatan Subdistrict	Ibukota Kecamatan Capital of Subdistrict	Luas ¹ Total Area ¹ (km ² /sq.km)
(1)	(2)	(3)
Cinangka	Cinangka	111,47
Padarincang	Padarincang	99,12
Ciomas	Sukadana	48,53
Pabuaran	Pasanggrahan	79,14
Gunungsari	Gunungsari	48,60
Baros	Baros	44,07
Petir	Mekarbaru	46,94
Tunjung Teja	Tunjung Jaya	39,52
Cikeusal	Cikeusal	88,25
Pamarayan	Pamarayan	41,92
Bandung	Bandung	25,18
Jawilan	Jawilan	38,95
Kopo	Kopo	44,69
Cikande	Cikande	50,53
Kibin	Ciagel	33,51
Kragilan	Kragilan	36,33
Waringinkurung	Waringin Kurung	51,29
Mancak	Labuan	74,03
Anyar	Anyar	56,81
Bojonegara	Bojonegara	30,30
Pulo Ampel	Sumuranja	32,56
Kramatwatu	Kramatwatu	48,59
Ciruas	Citerep	34,49

Lanjutan Tabel/*Continued Table* 1.1.1

Kecamatan <i>Subdistrict</i>	Ibukota Kecamatan <i>Capital of Subdistrict</i>	Luas ¹ <i>Total Area</i> ¹ (km ² /sq.km)
(1)	(2)	(3)
Pontang	Pontang	58,09
Lebak Wangi	Teras Bendung	31,71
Carenang	Panenjoan	32,80
Binuang	Binuang	26,17
Tirtayasa	Tirtayasa	64,46
Tanara	Cerukcuk	49,30
Kabupaten Serang		1.467,35

Lanjutan Tabel/*Continued Table 1.1.1*

Kecamatan <i>Subdistrict</i>	Persentase terhadap Luas Kabupaten <i>Percentage to Regency's Area</i>	Jumlah Pulau <i>Number of Islands</i>
(1)	(4)	(5)
Cinangka	7,60	-
Padarincang	6,76	-
Ciomas	3,31	-
Pabuaran	5,39	-
Gunungsari	3,31	-
Baros	3,00	-
Petir	3,20	-
Tunjung Teja	2,69	-
Cikeusal	6,01	-
Pamarayan	2,86	-
Bandung	1,72	-
Jawilan	2,65	-
Kopo	3,05	-
Cikande	3,44	-
Kibin	2,28	-
Kragilan	2,97	-
Waringinkurung	3,50	-
Mancak	5,05	-
Anyar	3,87	1
Bojonegara	2,06	-
Pulo Ampel	2,22	1
Kramatwatu	3,31	-
Ciruas	2,34	-
Pontang	3,74	-
Lebak Wangi	2,16	-
Carenang	2,10	-
Binuang	1,78	-
Tirtayasa	4,39	1

Lanjutan Tabel/*Continued Table* 1.1.1

Kecamatan <i>Subdistrict</i>	Persentase terhadap Luas Kabupaten <i>Percentage to Regency's Area</i>	Jumlah Pulau <i>Number of Islands</i>
(1)	(4)	(5)
Tanara	3,36	-
Kabupaten Serang	100,00	

Catatan/*Note*: ¹ Berdasarkan Peraturan Menteri Dalam Negeri Nomor 137 Tahun 2017 tanggal 29 Desember 2017/*Based on Minister of Home Affairs Regulation Number 137/2017, December 29, 2017*

² Berdasarkan informasi Kementerian Dalam Negeri Tahun 2018/*Based on information from Ministry of Home Affairs, 2018*

Sumber/*Source*: Kementerian Dalam Negeri/*Ministry of Home Affairs*
Badan Pusat Statistik Kabupaten Serang/*Statistics Of Serang Regency*

Tabel
Table 1.1.2

**Tinggi Wilayah dan Jarak ke Ibukota Kabupaten Menurut
Kecamatan di Kabupaten Serang, 2020**
*Altitude and Distance to the Capital of Regency by
Subdistrict in Serang Regency, 2020*

Kecamatan Subdistrict	Tinggi Wilayah (mdpl) Altitude (m a.s.l)	Jarak ke Ibukota Distance to the Capital
(1)	(2)	(3)
Cinangka	88	58
Padarincang	74	33
Ciomas	104	22
Pabuaran	121	18
Gunungsari	240	15
Baros	152	13
Petir	85	17
Tunjung Teja	33	22
Cikeusal	43	20
Pamarayan	25	34
Bandung	22	39
Jawilan	33	42
Kopo	25	45
Cikande	25	28
Kibin	9	24
Kragilan	5	15
Waringinkurung	68	19
Mancak	188	33
Anyar	37	35
Bojonegara	31	23
Pulo Ampel	111	25
Kramatwatu	5	9
Ciruas	5	0
Pontang	6	22

Lanjutan Tabel/*Continued Table 1.1.2*

Kecamatan <i>Subdistrict</i>	Tinggi Wilayah (mdpl) <i>Altitude (m a.s.l)</i>	Jarak ke Ibukota <i>Distance to the Capital</i>
(1)	(2)	(3)
Lebak Wangi	11	13
Carenang	5	24
Binuang	16	27
Tirtayasa	5	30
Tanara	6	33
Kabupaten Serang		

Catatan/Note: ¹ Berdasarkan Peraturan Menteri Dalam Negeri Nomor 137 Tahun 2017 tanggal 29 Desember 2017/*Based on Minister of Home Affairs Regulation Number 137/2017, December 29, 2017*

² Berdasarkan informasi Kementerian Dalam Negeri Tahun 2018/*Based on information from Ministry of Home Affairs, 2018*

Sumber/Source: Kementerian Dalam Negeri/*Ministry of Home Affairs*
Google earth

1.2 KEADAAN IKLIM CLIMATE CONDITION

Tabel 1.2.1 **Pengamatan Unsur Iklim Menurut Bulan di Stasiun Serang, 2020**
Table 1.2.1 **Observation of Climate Elements By Months at Serang Station, 2020**

Bulan Month	Suhu/Temperature (°C)			Kelembaban/Humidity (%)		
	Minimum	Rata-rata Average	Maksimum Maximum	Minimum	Rata-rata Average	Maksimum Maximum
(1)	(2)	(3)	(4)	(5)	(6)	(7)
Januari/January	22,70	27,57	33,80	55,00	83,72	98,00
Februari/February	23,00	27,56	33,80	54,00	84,22	98,00
Maret/March	22,40	27,52	35,00	52,00	84,47	97,00
April/April	23,20	27,75	34,80	56,00	84,10	98,00
Mei/May	23,00	28,11	34,40	53,00	82,60	98,00
Juni/June	23,30	27,80	34,20	51,00	81,54	97,00
Juli/July	21,00	27,51	33,80	50,00	78,70	97,00
Agustus/August	20,80	27,51	34,60	43,00	78,79	96,00
September/September	22,40	27,75	35,00	48,00	76,78	94,00
Oktober/October	22,20	27,77	34,80	49,00	78,65	95,00
November/November	22,60	27,75	34,80	52,00	80,25	97,00
Desember/December	22,40	27,13	34,20	51,00	80,46	97,00

Lanjutan Tabel/*Continued Table 1.2.1*

Bulan Month	Kecepatan Angin (m/det) Wind Velocity (m/sec)			Tekanan Udara/Atmospheric Pressure (mb)		
	Minimum	Rata-rata Average	Maksimum Maximum	Minimum	Rata-rata Average	Maksimum Maximum
(1)	(8)	(9)	(10)	(11)	(12)	(13)
Januari/January	...	1,08	1 009,73	...
Februari/February	...	1,08	1 010,19	...
Maret/March	...	1,00	1 009,50	...
April/April	...	0,84	1 009,62	...
Mei/May	...	0,80	1 009,04	...
Juni/June	...	0,75	1 009,49	...
Juli/July	...	0,94	1 008,82	...
Agustus/August	...	1,09	1 009,61	...
September/September	...	1,06	1 009,75	...
Oktober/October	...	1,08	1 009,11	...
November/November	...	1,03	1 009,19	...
Desember/December	...	1,73	1 008,41	...

Lanjutan Tabel/*Continued Table 1.2.1*

Bulan Month	Jumlah Curah Hujan Number of Precipitation (mm)	Jumlah Hari Hujan (hari) Number of Rainy Days (day)	Penyinaran Matahari Duration of Sunshine (%)
(1)	(14)	(15)	(16)
Januari/January	332,50	25	44
Februari/February	180,30	22	41
Maret/March	204,30	25	49
April/April	150,70	22	53
Mei/May	102,50	15	54
Juni/June	10,20	6	59
Juli/July	14,40	4	63
Agustus/August	1,00	4	75
September/September	0,00	0	59
Oktober/October	11,00	3	48
November/November	75,40	11	59
Desember/December	180,20	19	38

Catatan/Note: ...

Sumber/Source: Badan Meteorologi Klimatologi dan Geofisika - Stasiun Meteorologi Kelas III Serang/ National Board of Meteorology Climatology and Geophysics – Meteorology Station of Serang Class III

02

PEMERINTAHAN
GOVERNMENT



29

kecamatan
District

326

Desa
Villages

PENJELASAN TEKNIS

Wilayah administrasi Kabupaten Serang terdiri atas 29 kecamatan, dan keseluruhan terbagi menjadi 326 desa.

Jumlah pegawai negeri sipil di Kabupaten Serang pada tahun 2020 total sebanyak 9.311 orang. Dari jumlah tersebut pegawai yang telah mencapai golongan III ke atas tercatat sebanyak 84,17 persen. Sementara golongan I masih ada sebanyak 1,31 persen, dan sisanya golongan II sebanyak 14,52 persen.

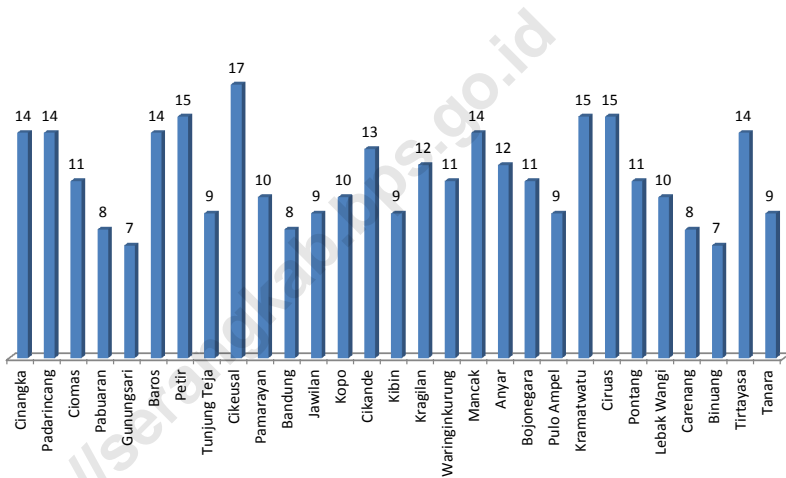
TECHNICAL NOTES

Serang Regency administrative area consist of 29 districts and divided into 326 villages.

In 2020, Serang Regency had 9.311 civil servants employed in the national and local government institutions, 84,17 percent of civil servants are rank III and more, 1,31 percent are rank I and 14,52 percent are rank II.

Gambar 2.1
Figures

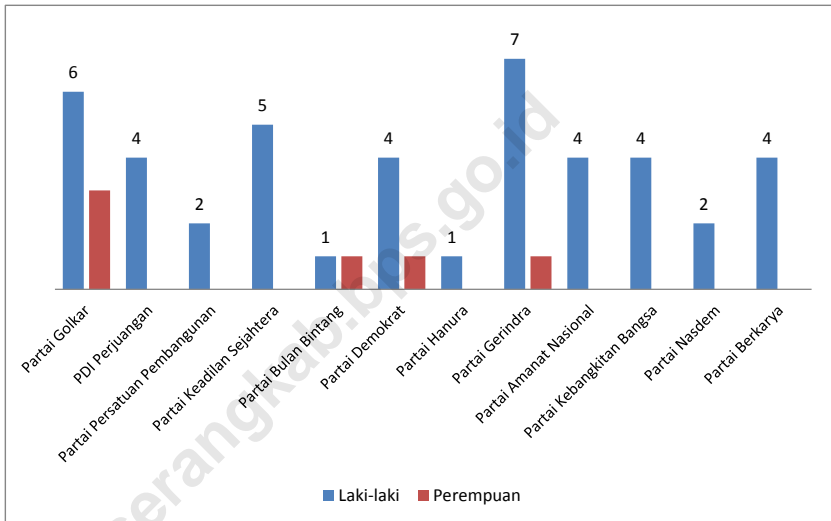
Jumlah Desa¹/Kelurahan Menurut Kecamatan di Kabupaten Serang, 2020
Number of Villages¹/Kelurahan by Subdistrict in Serang Regency, 2020



Sumber/Source : Peraturan Kepala Badan Pusat Statistik Nomor 1 Tahun 2020 Tanggal 5 Februari 2020 tentang Perubahan Atas Peraturan Kepala Badan Pusat Statistik Nomor 3 Tahun 2019 tentang Kode dan Nama Wilayah Kerja Statistik Tahun 2019/Chief Statistician Regulation Number 1/2020, February 5 2020, as a revision of Chief Statistician Regulation Number 3 of 2019 on Code and Name of Regional Level of Data Collection.

Gambar 2.2
Figures

Jumlah Anggota Dewan Perwakilan Rakyat Daerah Menurut Partai Politik dan Jenis Kelamin di Kabupaten Serang, 2019
Number of Regional House of Representatives's Members by Political Parties and Sex in Serang Regency, 2019



Sumber/Source : Sekretariat DPRD Kabupaten Serang/ Secretariat of Serang Regency Parliament

2.1 WILAYAH ADMINISTRATIF ADMINISTRATIVE AREA

Tabel 2.1.1 **Jumlah Desa¹/Kelurahan Menurut Kecamatan di Kabupaten Serang, 2016–2020**
Table 2.1.1 **Number of Villages¹/Kelurahan by Subdistrict in Serang Regency, 2016–2020**

Kecamatan Subdistrict	2016	2017	2018	2019	2020
(1)	(2)	(3)	(4)	(5)	(6)
Cinangka	14	14	14	14	14
Padarincang	14	14	14	14	14
Ciomas	11	11	11	11	11
Pabuaran	8	8	8	8	8
Gunungsari	7	7	7	7	7
Baros	14	14	14	14	14
Petir	15	15	15	15	15
Tunjung Teja	9	9	9	9	9
Cikeusal	17	17	17	17	17
Pamarayan	10	10	10	10	10
Bandung	8	8	8	8	8
Jawilan	9	9	9	9	9
Kopo	10	10	10	10	10
Cikande	13	13	13	13	13
Kibin	9	9	9	9	9
Kragilan	12	12	12	12	12
Waringinkurung	11	11	11	11	11
Mancak	14	14	14	14	14
Anyar	12	12	12	12	12
Bojonegara	11	11	11	11	11
Pulo Ampel	9	9	9	9	9
Kramatwatu	15	15	15	15	15
Ciruas	15	15	15	15	15
Pontang	11	11	11	11	11

Lanjutan Tabel/*Continued Table 2.1.1*

Kecamatan Subdistrict	2016	2017	2018	2019	2020
(1)	(2)	(3)	(4)	(5)	(6)
Lebak Wangi	10	10	10	10	10
Carenang	8	8	8	8	8
Binuang	7	7	7	7	7
Tirtayasa	14	14	14	14	14
Tanara	9	9	9	9	9
Kabupaten Serang	326	326	326	326	326

Catatan/Note: ¹ Termasuk Unit Permukiman Transmigrasi (UPT)/Include Transmigration Settlement Unit

Sumber/Source: Peraturan Kepala Badan Pusat Statistik Nomor 1 Tahun 2020 Tanggal 5 Februari 2020 tentang Perubahan Atas Peraturan Kepala Badan Pusat Statistik Nomor 3 Tahun 2019 tentang Kode dan Nama Wilayah Kerja Statistik Tahun 2019/Chief Statistician Regulation Number 1/2020, February 5 2020, as a revision of Chief Statistician Regulation Number 3 of 2019 on Code and Name of Regional Level of Data Collection.

2.2 DEWAN PERWAKILAN RAKYAT DAERAH REGIONAL HOUSE OF REPRESENTATIVE

Tabel 2.2.1 Jumlah Anggota Dewan Perwakilan Rakyat Daerah Menurut Partai Politik dan Jenis Kelamin di Kabupaten Serang, 2020
Number of Regional House of Representatives's Members by Political Parties and Sex in Serang Regency, 2020

Partai Politik <i>Political Parties</i>	Laki-laki <i>Male</i>	Perempuan <i>Female</i>	Jumlah <i>Total</i>
(1)	(2)	(3)	(4)
Partai Golkar	6	3	9
PDI Perjuangan	4	-	4
Partai Persatuan Pembangunan	2	-	2
Partai Keadilan Sejahtera	5	-	5
Partai Bulan Bintang	1	1	2
Partai Demokrat	4	1	5
Partai Hanura	1	-	1
Partai Gerindra	7	1	8
Partai Amanat Nasional	4	-	4
Partai Kebangkitan Bangsa	4	-	4
Partai Nasdem	2	-	2
Partai Berkarya	4	-	4
Kabupaten Serang/Serang Regency	44	6	50

Catatan/Note: ...

Sumber/Source: Sekretariat DPRD Kabupaten Serang/ Secretariat of Serang Regency Parliament

Tabel 2.2.2 Jumlah Anggota DPRD Kabupaten Serang Menurut Kepanitiaan dan Jenis Kelamin, 2020
Number of Serang Regency Parliament Members by Committee and Sex, 2020

Panitia*) Committee	Jenis Kelamin Sex		Jumlah Total
	Laki-laki Male	Perempuan Female	
(1)	(2)	(3)	(4)
Badan Musyawarah <i>Consultative Committee</i>	21	4	25
Badan Anggaran <i>Budget Committee</i>	22	3	25
Badan Legislasi Daerah <i>Legislative Committee</i>	12	1	13
Badan Kehormatan <i>The Honorary</i>	5	5	10

Catatan/Note: Beberapa anggota suatu badan merangkap menjadi anggota pada badan lain/
Some members of one committee concurrently become members of other committee

Sumber/Source: Sekretariat DPRD Kabupaten Serang/ *Secretariat of Serang Regency Parliament*

Tabel 2.2.3 Jumlah Anggota DPRD Kabupaten Serang Menurut Komisi dan Jenis Kelamin, 2020
Number of Serang Regency Parliament Members by Commission and Sex, 2020

Komisi <i>Commission</i>	Jenis Kelamin <i>Sex</i>		Jumlah <i>Total</i>
	Laki-laki <i>Male</i>	Perempuan <i>Female</i>	
(1)	(2)	(3)	(4)
Komisi 1, Bidang Pemerintahan <i>1st Commission – Government Sector</i>	12	-	12
Komisi 2, Bidang Kesra <i>2nd Commission – Welfare Sector</i>	8	5	13
Komisi 3, Bidang Keuangan <i>3rd Commission – Financial Sector</i>	11	-	11
Komisi 4, Bidang Pembangunan <i>4th Commission – Development Sector</i>	13	1	14
Kabupaten Serang/Serang Regency	44	6	50

Catatan/Note: ...

Sumber/Source: Sekretariat DPRD Kabupaten Serang/ *Secretariat of Serang Regency Parliament*

Tabel 2.2.4 **Produk DPRD Kabupaten Serang, 2018 – 2020**
Table **Product of Serang Regency Parliament, 2018-2020**

Produk DPRD <i>Product</i>	2018	2019	2020
(1)	(2)	(3)	(4)
Surat Keputusan Pimpinan DPRD <i>Decree of The Chairman of The Parliament</i>
Surat Keputusan Dewan (DPRD) <i>Parliament Decree</i>	26	20	17
Peraturan Daerah <i>Local Regulation</i>	12	13	15

Catatan/Note: ...

Sumber/Source: Sekretariat DPRD Kabupaten Serang/ *Secretariat of Serang Regency Parliament*

2.3 SUMBER DAYA MANUSIA HUMAN RESOURCES

Tabel 2.3.1 **Jumlah Pegawai Negeri Sipil Menurut Jabatan dan Jenis Kelamin di Kabupaten Serang, Desember 2019 dan Desember 2020**
Number of Civil Servants by Occupation and Sex in Serang Regency, December 2019 dan December 2020

Kecamatan <i>Subdistrict</i>	2019		Jumlah <i>Total</i>
	Laki-laki <i>Male</i>	Perempuan <i>Female</i>	
(1)	(2)	(3)	(4)
Fungsional Tertentu <i>Specific Functional</i>	6.440
Fungsional Umum <i>Staf General Functional</i>	2.397
Struktural/ <i>Structural</i>	694	253	947
Eselon V/5th Echelon	-	-	-
Eselon IV/4th Echelon	507	214	721
Eselon III/3rd Echelon	157	37	194
Eselon II/2nd Echelon	30	2	32
Eselon I/1st Echelon	-	-	-
Jumlah/<i>Total</i>	4.654	5.130	9.784

Lanjutan Tabel/*Continued Table* 2.3.1

Jabatan <i>Occupation</i>	2020		Jumlah <i>Total</i>
	Laki-laki <i>Male</i>	Perempuan <i>Female</i>	
(1)	(5)	(6)	(7)
Fungsional Tertentu <i>Specific Functional</i>	2289	3901	6190
Fungsional Umum <i>Staf General Functional</i>	1355	916	2271
Struktural/Structural	604	246	850
Eselon V/5th Echelon	-	-	0
Eselon IV/4th Echelon	430	202	632
Eselon III/3rd Echelon	142	43	185
Eselon II/2nd Echelon	32	1	33
Eselon I/1st Echelon	-	-	0
Jumlah/Total	4.852	5.309	9.311

Catatan/Note: ...

Sumber/Source: Badan Kepegawaian dan Pengembangan Sumber Daya Manusia Kabupaten Serang/ *Human Resources and Human Resource Development Agency*

Tabel
Table 2.3.2**Jumlah Pegawai Negeri Sipil Menurut Tingkat Pendidikan dan Jenis Kelamin di Kabupaten Serang, Desember 2019 dan Desember 2020**
Number of Civil Servants by Educational Level and Sex in Serang Regency, December 2019 and December 2020

Tingkat Pendidikan <i>Educational Level</i>	2019		
	Laki-laki <i>Male</i>	Perempuan <i>Female</i>	Jumlah <i>Total</i>
(1)	(2)	(3)	(4)
Sampai dengan SD <i>Up to Primary School</i>	172	1	173
SMP/Sederajat <i>General Vocational Junior High School</i>	83	5	88
SMA/Sederajat <i>General/Vocational Senior High School</i>	981	380	1.361
Diploma I, II/Akta I, II <i>Diploma I, II/Akta I, II</i>	451	494	945
Diploma III/Akta III/Sarjana Muda <i>Diploma III/Akta III/Bachelor</i>	223	731	954
Tingkat Sarjana/Doktor/Ph.D <i>University Graduates</i>	2.744	3.519	6.263
Jumlah/Total	4.654	5.130	9.784

Lanjutan Tabel/*Continued Table 2.3.2*

Tingkat Pendidikan <i>Educational Level</i>	2020		
	Laki-laki <i>Male</i>	Perempuan <i>Female</i>	Jumlah <i>Total</i>
(1)	(2)	(3)	(4)
Sampai dengan SD <i>Up to Primary School</i>	138	3	141
SMP/Sederajat <i>General Vocational Junior High School</i>	84	8	92
SMA/Sederajat <i>General/Vocational Senior High School</i>	849	360	1209
Diploma I, II/Akta I, II <i>Diploma I, II/Akta I, II</i>	363	435	798
Diploma III/Akta III/Sarjana Muda <i>Diploma III/Akta III/Bachelor</i>	208	714	922
Tingkat Sarjana/Doktor/Ph.D <i>University Graduates</i>	2694	3455	6149
Jumlah/Total	4336	4975	9311

Catatan/Note: ...

Sumber/Source: Badan Kepegawaian dan Pengembangan Sumber Daya Manusia Kabupaten Serang/ *Human Resources and Human Resource Development Agency*

Tabel
Table 2.3.3

**Jumlah Pegawai Negeri Sipil Menurut Tingkat
Kepangkatan dan Jenis Kelamin di Kabupaten Serang,
Desember 2019 dan Desember 2020**
*Number of Civil Servants by Hierarchy and Sex in Serang
Regency, December 2019 and December 2020*

Pangkat/Golongan/Ruang <i>Hierarchy</i>	2019		
	Laki-laki <i>Male</i>	Perempuan <i>Female</i>	Jumlah <i>Total</i>
(1)	(2)	(3)	(4)
1. I/A (Juru Muda)	5	-	5
2. I/B (Juru Muda Tingkat I)	43	-	43
3. I/C (Juru)	87	2	89
4. I/D (Juru Tingkat I)	27	1	28
Golongan I/Range I	162	3	165
5. II/A (Pengatur Muda)	137	47	184
6. II/B (Pengatur Muda Tingkat I)	187	91	278
7. II/C (Pengatur)	329	358	687
8. II/D (Pengatur Tingkat I)	189	95	284
Golongan II/Range II	842	591	1.433
9. III/A (Penata Muda)	568	723	1.291
10. III/B (Penata Muda Tingkat I)	677	1.108	1.785
11. III/C (Penata)	639	917	1.556
12. III/D (Penata Tingkat I)	554	669	1.223
Golongan III/Range III	2.438	3.417	5.855
13. IV/A (Pembina)	524	466	990
14. IV/B (Pembina Tingkat I)	660	641	1.301
15. IV/C (Pembina Utama Muda)	24	10	34
16. IV/D (Pembina Utama Madya)	4	2	6
17. IV/E (Pembina Utama)	-	-	-
Golongan IV/Range IV	1.212	1.119	2.331
Jumlah/Total	4.654	5.130	9.784

Lanjutan Tabel/*Continued Table 2.3.3*

Pangkat/Golongan/Ruang <i>Hierarchy</i>	2020		
	Laki-laki <i>Male</i>	Perempuan <i>Female</i>	Jumlah <i>Total</i>
(1)	(5)	(6)	(7)
1. I/A (Juru Muda)	4	0	4
2. I/B (Juru Muda Tingkat I)	40	0	40
3. I/C (Juru)	47	0	47
4. I/D (Juru Tingkat I)	28	3	31
Golongan I/Range I	119	3	122
5. II/A (Pengatur Muda)	132	40	172
6. II/B (Pengatur Muda Tingkat I)	158	86	244
7. II/C (Pengatur)	272	342	614
8. II/D (Pengatur Tingkat I)	221	101	322
Golongan II/Range II	783	569	1352
9. III/A (Penata Muda)	549	660	1209
10. III/B (Penata Muda Tingkat I)	551	861	1412
11. III/C (Penata)	675	1075	1750
12. III/D (Penata Tingkat I)	554	716	1270
Golongan III/Range III	2329	3312	5641
13. IV/A (Pembina)	463	435	898
14. IV/B (Pembina Tingkat I)	607	642	1249
15. IV/C (Pembina Utama Muda)	32	11	43
16. IV/D (Pembina Utama Madya)	4	2	6
17. IV/E (Pembina Utama)	0	0	0
Golongan IV/Range IV	1106	1090	2196
Jumlah/Total	4337	4974	9311

Catatan/Note: ...

Sumber/Source: Badan Kepegawaian dan Pengembangan Sumber Daya Manusia Kabupaten Serang/ *Human Resources and Human Resource Development Agency*

2.4 KEUANGAN PEMERINTAH GOVERNMENT FINANCE

Tabel 2.4.1 Realisasi Pendapatan Pemerintah Kabupaten Serang Menurut Jenis Pendapatan (ribu rupiah), 2017–2020
Table 2.4.1 Actual Serang Regency Government Revenues by Kind of Revenues (thousand rupiahs), 2017–2020

Jenis Pendapatan/Kind of Revenues	2017	2018
(1)	(2)	(3)
1. Pendapatan Asli Daerah (PAD)/Regional Revenue	815.399.914	697.085.199
1.1 Pajak Daerah/Regional Tax	337.253.848	379.045.284
1.2 Retribusi Daerah/Regional Retribution	32.720.938	36.151.186
1.3 Hasil Perusahaan Milik Daerah dan Pengelolaan Kekayaan Daerah yang Dipisahkan/Regional-Owned Company Revenue and Separated Management of Regional Wealth	16.179.187	16.751.290
1.4 Lain-lain PAD yang Sah/Other Regional Revenue	429.245.940	256.137.439
2. Dana Perimbangan/Balance Funds	1.890.790.721	1.546.651.981
2.1 Bagi Hasil Pajak/Tax Sharing Revenue		78.571.340
2.2 Bagi Hasil Bukan Pajak/Sumber Daya Alam/Non-Tax Sharing Revenue/Natural Resources		1.979.276
2.3 Dana Alokasi Umum/General Allocation Fund		1.078.411.345
2.4 Dana Alokasi Khusus/Special Allocation Fund		387.690.020
3. Lain-lain Pendapatan yang Sah/Other Revenue	104.514.000	674.890.922
3.1 Pendapatan Hibah/Grant	4.514.000	2.857.039
3.2 Dana Darurat/Emergency Fund		-
3.3 Dana Bagi Hasil Pajak dari Provinsi dan Pemerintah Daerah Lainnya/Tax Sharing Revenue from Provincial and Other Regional Governments		158.908.198
3.4 Dana Penyesuaian dan Otonomi Daerah/Regional Adjustment and Autonomy Fund		261.684.085
3.5 Bantuan Keuangan dari Provinsi atau Pemerintah Daerah Lainnya/Financial Assistance from Provincial or Other Regional Governments		91.000.000
3.6 Lainnya/Others	100.000.000	
Jumlah/Total	2.810.704.635	2.918.628.102

Lanjutan Tabel/*Continued Table 2.4.1*

Jenis Pendapatan/ <i>Kind of Revenues</i>	2019	2020
(1)	(4)	(5)
1. Pendapatan Asli Daerah (PAD)/<i>Regional Revenue</i>	705.281.901.421,00	717,518,849,407.00
1.1 Pajak Daerah/ <i>Regional Tax</i>	381.734.146.730,00	378,843,544,921.00
1.2 Retribusi Daerah/ <i>Regional Retribution</i>	35.262.457.921,00	39,969,759,497.00
1.3 Hasil Perusahaan Milik Daerah dan Pengelolaan Kekayaan Daerah yang Dipisahkan/ <i>Regional-Owned Company Revenue and Separated Management of Regional Wealth</i>	18.529.061.122,00	19,481,823,634.00
1.4 Lain-lain PAD yang Sah/ <i>Other Regional Revenue</i>	269.756.235.648,00	279,223,721,355.00
2. Dana Perimbangan/<i>Balance Funds</i>	1.584.532.313.243,00	1,446,012,395,138.00
2.1 Bagi Hasil Pajak/ <i>Tax Sharing Revenue</i>	63.199.929.121,00	84,526,568,562.00
2.2 Bagi Hasil Bukan Pajak/Sumber Daya Alam/ <i>Non-Tax Sharing Revenue/Natural Resources</i>		
2.3 Dana Alokasi Umum/ <i>General Allocation Fund</i>	1.122.244.253.000,00	1,030,506,343,000.00
2.4 Dana Alokasi Khusus/ <i>Special Allocation Fund</i>	399.088.131.122,00	330,979,483,576.00
3. Lain-lain Pendapatan yang Sah/<i>Other Revenue</i>	734.338.936.632,00	695,539,572,279.00
3.1 Pendapatan Hibah/ <i>Grant</i>	195.202.486.877,00	200,984,818,267.00
3.2 Dana Darurat/ <i>Emergency Fund</i>		
3.3 Dana Bagi Hasil Pajak dari Provinsi dan Pemerintah Daerah Lainnya/ <i>Tax Sharing Revenue from Provincial and Other Regional Governments</i>	187.895.914.155,00	109,451,673,012.00
3.4 Dana Penyesuaian dan Otonomi Daerah/ <i>Regional Adjustment and Autonomy Fund</i>	291.240.535.600,00	305,103,081,000.00
3.5 Bantuan Keuangan dari Provinsi atau Pemerintah Daerah Lainnya/ <i>Financial Assistance from Provincial or Other Regional Governments</i>	60.000.000.000,00	80,000,000,000.00
3.6 Lainnya/ <i>Others</i>		
Jumlah/<i>Total</i>		2,859,070,816,824.00

Catatan/Note: ...

Sumber/Source: Badan Pengelolaan Keuangan dan Aset Daerah Kabupaten Serang/ *Department of Regional Financial Management and Assets of Serang Regency*

Tabel
Table 2.4.2**Realisasi Belanja Pemerintah Kabupaten Serang Menurut Jenis Belanja (ribu rupiah), 2017–2020**
Actual Serang Regency Government Expenditures by Kind of Expenditures (thousand rupiahs), 2017–2020

Jenis Pengeluaran <i>Kind of Expenditures</i>	2017	2018
(1)	(2)	(3)
1. Belanja Tidak Langsung/<i>Indirect Expenditures</i>		1.694.708.409
1.1 Belanja Pegawai/ <i>Personnel Expenditures</i>	1.086.328.522	1.147.086.812
1.2 Belanja Bunga/ <i>Interest Expenditures</i>		
1.3 Belanja Subsidi/ <i>Subsidies Expenditures</i>		
1.4 Belanja Hibah/ <i>Grant Expenditures</i>	24.811.447	35.314.221
1.5 Belanja Bantuan Sosial/ <i>Social Aid Expenditures</i>		18.820.000
1.6 Belanja Bagi Hasil/ <i>Sharing Fund Expenditure</i>		47.141.456
1.7 Belanja Bantuan Keuangan/ <i>Financial Aids Expenditures</i>	371.275.740	445.343.067
1.8 Belanja Tidak Terduga/ <i>Unpredicted Expenditures</i>	43.211	1.002.853
2. Belanja Langsung/<i>Direct Expenditures</i>		1.710.284.145
2.1 Belanja Pegawai/ <i>Personnel Expenditures</i>		155.046.359
2.2 Belanja Barang dan Jasa/ <i>Goods and Services Expenditures</i>	764.021.123	885.688.945
2.3 Belanja Modal/ <i>Capital Expenditure</i>	469.305.123	669.548.841
Jumlah/<i>Total</i>	2.741.996.854	3.404.992.554

Lanjutan Tabel/*Continued Table 2.4.2*

Jenis Pendapatan <i>Kind of Revenues</i>	2019	2020
(1)	(4)	(5)
1. Belanja Tidak Langsung/<i>Indirect Expenditures</i>	1.694.708.409	1.693.512.138,83
1.1 Belanja Pegawai/ <i>Personnel Expenditures</i>	1.147.086.812	1.029.602.944,07
1.2 Belanja Bunga/ <i>Interest Expenditures</i>		0,00
1.3 Belanja Subsidi/ <i>Subsidies Expenditures</i>		0,00
1.4 Belanja Hibah/ <i>Grant Expenditures</i>	35.314.221	130.358.005,68
1.5 Belanja Bantuan Sosial/ <i>Social Aid Expenditures</i>	18.820.000	19.369.197,72
1.6 Belanja Bagi Hasil/ <i>Sharing Fund Expenditure</i>	47.141.456	25.117.211,00
1.7 Belanja Bantuan Keuangan/ <i>Financial Aids Expenditures</i>	445.343.067	400.651.854,35
1.8 Belanja Tidak Terduga/ <i>Unpredicted Expenditures</i>	1.002.853	88.412.926,01
2. Belanja Langsung/<i>Direct Expenditures</i>	1.710.284.145	1.271.558.814,11
2.1 Belanja Pegawai/ <i>Personnel Expenditures</i>	155.046.359	154.158.843,46
2.2 Belanja Barang dan Jasa/ <i>Goods and Services Expenditures</i>	885.688.945	745.429.501,98
2.3 Belanja Modal/ <i>Capital Expenditure</i>	669.548.841	371.970.468,67
Jumlah/<i>Total</i>	3.404.992.554	2.965.070.952,94

Catatan/Note: ...

Sumber/Source: Badan Pengelolaan Keuangan dan Aset Daerah Kabupaten Serang/ *Department of Regional Financial Management and Assets of Serang Regency*

03

PENDUDUK DAN KETENAGAKERJAAN
POPULATION AND EMPLOYMENT



JUMLAH PENDUDUK
KABUPATEN SERANG
POPULATION OF SERANG REGENCY

1.622.630

JIWA / **PEOPLE**

PENDUDUK USIA PRODUKTIF :

PRODUCTIVE AGE POPULATION :

71,88%

PENDUDUK LANSIA :

POPULATION AGE ADVANCED :

6,92%



PENJELASAN TEKNIS

Menurut Peraturan Pemerintah Republik Indonesia Tahun 2019, tentang pelaksanaan Undang-undang Nomor 23 Tahun 2006 Tentang Administrasi Kependudukan Sebagaimana Telah Diubah Dengan Undang-undang Nomor 24 Tahun 2013 Tentang Perubahan Atas Undang-undang Nomor 23 Tahun 2006 Tentang Administrasi Kependudukan, penjelasan teknis mengenai data kependudukan adalah sebagai berikut:

1. Administrasi Kependudukan adalah rangkaian kegiatan penataan dan penertiban dalam penerbitan dokumen dan Data Kependudukan melalui pendaftaran Penduduk, pencatatan sipil, pengelolaan informasi Administrasi Kependudukan serta pendayagunaan hasilnya untuk pelayanan publik dan pembangunan sektor lain.
2. Data Kependudukan adalah data perseorangan dan/atau data agregat yang terstruktur sebagai hasil dari kegiatan pendaftaran Penduduk dan pencatatan sipil.
3. Data Pribadi adalah data perseorangan tertentu yang disimpan, dirawat, dan dijaga kebenaran serta dilindungi kerahasiaannya.

TECHNICAL NOTES

According to Government Regulation of the Republic of Indonesia in 2019, concerning the implementation of Law Number 23 of 2006 concerning Population Administration as Amended by Law Number 24 of 2013 concerning Amendment to Law Number 23 of 2006 concerning Population Administration, technical explanation of population data are as follows:

1. *Population Administration is a series of structuring and controlling activities in the issuance of Population Documents and Data through Population registration, civil registration, management of Population Administration information and utilization of its results for public services and development of other sectors.*
2. *Population Data is individual data and / or aggregated data that is structured as a result of Population registration and civil registration activities.*
3. *Personal Data is certain personal data that is stored, maintained, and protected by the truth and confidentiality is protected.*

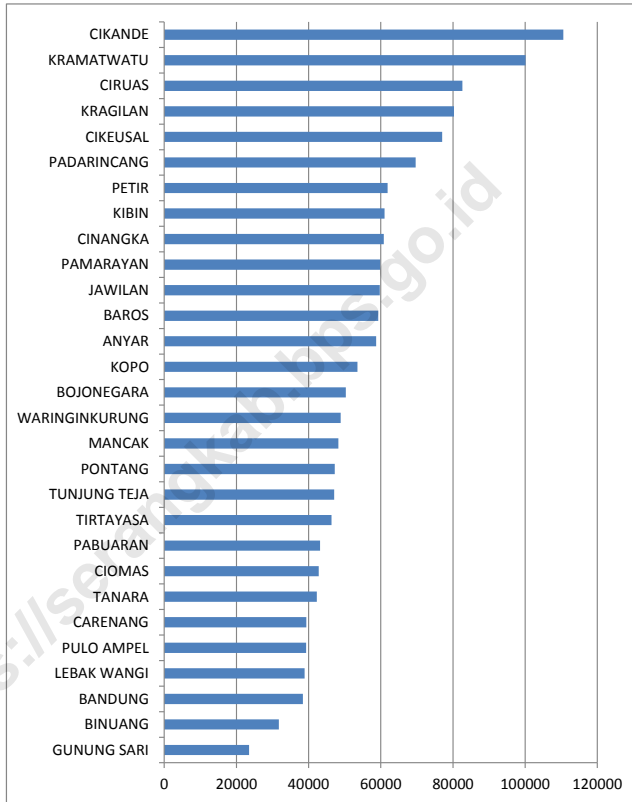
4. Dokumen Kependudukan adalah dokumen resmi yang diterbitkan oleh Dinas
 5. Kependudukan dan Pencatatan Sipil Kabupaten/Kota yang mempunyai kekuatan hukum sebagai alat bukti autentik yang dihasilkan dari pelayanan pendaftaran Penduduk dan pencatatan Sipil.
 6. Warga Negara Indonesia yang selanjutnya disingkat WNI adalah orang bangsa Indonesia asli dan orang bangsa lain yang disahkan dengan Undang-Undang sebagai WNI.
 7. Penduduk adalah WNI dan orang asing yang bertempat tinggal di Indonesia.
 8. Penduduk Pelintas Batas adalah WNI yang bertempat tinggal secara turun-temurun di wilayah kabupaten/kota yang berbatasan langsung dengan negara tetangga yang melakukan lintas batas antarnegara karena kegiatan ekonomi, sosial, dan budaya yang ditetapkan berdasarkan ketentuan peraturan perundang-undangan.
 9. Dinas Kependudukan dan Pencatatan Sipil Kabupaten/ Kota adalah perangkat daerah kabupaten/kota selaku instansi pelaksana yang
4. *Population Documents are official documents issued by the Office*
 5. *Population and Civil Registration of Regency / City which has legal force as authentic evidence produced from the Population registration and Civil registration service.*
 6. *Indonesian citizens, hereinafter abbreviated as WNI are native Indonesian people and other nationalities who are ratified by Law as Indonesian Citizens.*
 7. *Residents are Indonesian citizens and foreigners residing in Indonesia.*
 8. *Residents of Border Crossers are Indonesian citizens who have lived for generations in the regency / city area, which borders directly with neighboring countries that cross borders between countries because of economic, social and cultural activities determined based on statutory provisions.*
 9. *Regency / City Population and Civil Registration Service is a regency / city apparatus as implementing agency in charge of Population Administration matters.*

membidangi urusan Administrasi Kependudukan.

10. Unit Pelaksana Teknis Dinas Kependudukan dan Pencatatan Sipil Kabupaten/Kota, yang selanjutnya disebut UPT Dinas Kependudukan dan Pencatatan Sipil Kabupaten/Kota adalah unit pelayanan urusan Administrasi Kependudukan di tingkat kecamatan yang berkedudukan di bawah Dinas Kependudukan dan Pencatatan Sipil Kabupaten/ Kota.
10. *The District / City Population and Registry Registration Office Technical Implementation Unit, hereinafter referred to as the Regency / City Population and Registry Registration Office, is the population administration service unit at the sub-district level, which is located under the District / City Population and Registration Office.*

<https://serangkab.bps.go.id>

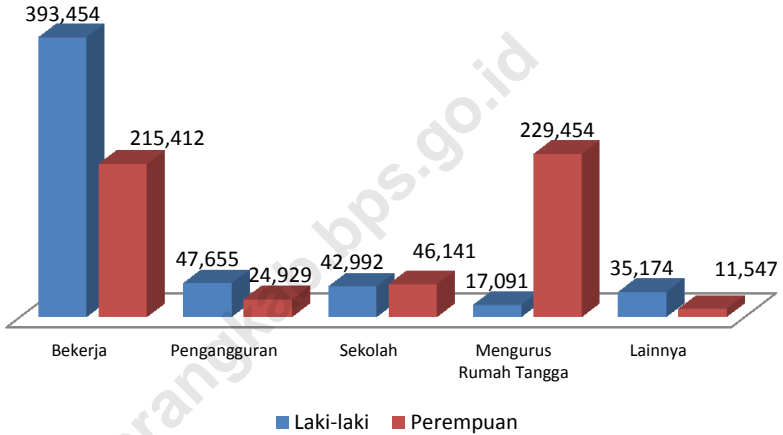
Gambar 3.1 Penduduk menurut Kecamatan , 2020
Figures 3.1 Population by Subdistrict, 2020



Sumber/Source : Dinas Kependudukan dan Pencatatan Sipil Kabupaten Serang/Population and Civil Registration Agency of Serang Regency

Gambar 3.2
Figures

Jumlah Penduduk Berumur 15 Tahun Keatas Menurut Jenis Kegiatan Selama Seminggu yang Lalu dan Jenis Kelamin di Kabupaten Serang, 2020
Population Aged 15 Years and Over by Type of Activity During The Previous Week and Sex in Serang Regency, 2020



Sumber/Source : BPS, Survei Angkatan Kerja Nasional (Sakernas) Agustus/BPS-Statistics Indonesia, August National Labor Force Survey

3.1 PENDUDUK POPULATION

Tabel 3.1.1 Penduduk, Laju Pertumbuhan Penduduk per Tahun, Distribusi Persentase Penduduk, Kepadatan Penduduk, Rasio Jenis Kelamin Penduduk Menurut Kecamatan di Kabupaten Serang, 2020
Population, Annual Population Growth Rate, Percentage Distribution of Population, Population Density, and Population Sex Ratio by Subdistrict in Serang Regency, 2020

Kecamatan Subdistrict	Penduduk Population	Laju Pertumbuhan Penduduk per Tahun 2019–2020 Annual Population Growth Rate (%) 2019–2020
(1)	(2)	(3)
Cinangka	60.815	
Padarincang	69.647	
Ciomas	42.771	
Pabuaran	43.155	
Gunungsari	23.517	
Baros	59.302	
Petir	61.896	
Tunjung Teja	47.101	
Cikeusal	76.980	
Pamarayan	59.805	
Bandung	38.418	
Jawilan	59.739	
Kopo	53.552	
Cikande	110.569	
Kibin	61.020	
Kragilan	80.302	
Waringinkurung	48.859	
Mancak	48.247	
Anyar	58.726	

Lanjutan Tabel/*Continued Table* 3.1.1

Kecamatan <i>Subdistrict</i>	Penduduk <i>Population</i>	Laju Pertumbuhan Penduduk per Tahun 2019–2020 <i>Annual Population Growth Rate (%)</i> 2019–2020
(1)	(2)	(3)
Bojonegara	50.286	
Pulo Ampel	39.297	
Kramatwatu	100.119	
Ciruas	82.622	
Pontang	47.248	
Lebak Wangi	38.893	
Carenang	39.362	
Binuang	31.739	
Tirtayasa	46.349	
Tanara	42.294	
Kabupaten Serang Hasil Registrasi/ <i>Registration Result</i> Hasil Proyeksi ¹ / <i>Projection Result</i>	1.622.630	

Lanjutan Tabel/*Continued Table 3.1.1*

Kecamatan Subdistrict	Persentase Penduduk Percentage of Total Population	Kepadatan Penduduk per km ² Population Density per sq.km
(1)	(7)	(8)
Cinangka	3,75%	546
Padarincang	4,29%	703
Ciomas	2,64%	881
Pabuaran	2,66%	545
Gunungsari	1,45%	484
Baros	3,65%	1.346
Petir	3,81%	1.319
Tunjung Teja	2,90%	1.192
Cikeusal	4,74%	872
Pamarayan	3,69%	1.427
Bandung	2,37%	1.526
Jawilan	3,68%	1.534
Kopo	3,30%	1.198
Cikande	6,81%	2.188
Kibin	3,76%	1.821
Kragilan	4,95%	2.210
Waringinkurung	3,01%	953
Mancak	2,97%	652
Anyar	3,62%	1.034
Bojonegara	3,10%	1.660
Pulo Ampel	2,42%	1.207
Kramatwatu	6,17%	2.060
Ciruas	5,09%	2.396
Pontang	2,91%	813
Lebak Wangi	2,40%	1.227
Carenang	2,43%	1.200
Binuang	1,96%	1.213
Tirtayasa	2,86%	719

Lanjutan Tabel/*Continued Table* 3.1.1

Kecamatan Subdistrict	Persentase Penduduk Percentage of Total Population	Kepadatan Penduduk per km ² Population Density per sq.km
(1)	(7)	(8)
Tanara	2,61%	858
Kabupaten Serang Hasil Registrasi/ <i>Registration Result</i> Hasil Proyeksi ¹ / <i>Projection Result</i>	100%	

<https://serangkab.bps.go.id>

Lanjutan Tabel/Continued Table 3.1.1

Kecamatan Subdistrict	Rasio Jenis Kelamin Population Sex Ratio
(1)	(11)
Cinangka	109,3
Padarincang	105,9
Ciomas	108,3
Pabuaran	106,8
Gunungsari	107,1
Baros	109,5
Petir	106,1
Tunjung Teja	106,1
Cikeusal	103,4
Pamarayan	107,4
Bandung	104,1
Jawilan	106,8
Kopo	107,4
Cikande	103,4
Kibin	97,4
Kragilan	103,2
Waringinkurung	105,8
Mancak	110,4
Anyar	104,7
Bojonegara	104,4
Pulo Ampel	102,8
Kramatwatu	106,0
Ciruas	102,1
Pontang	102,3
Lebak Wangi	100,7
Carenang	100,4
Binuang	103,0
Tirtayasa	101,4

Lanjutan Tabel/*Continued Table* 3.1.1

Kecamatan <i>Subdistrict</i>	Rasio Jenis Kelamin <i>Population Sex Ratio</i>
(1)	(11)
Tanara	102,4
Kabupaten Serang Hasil Registrasi/ <i>Registration Result</i> Hasil Proyeksi ¹ / <i>Projection Result</i>	104,7

Catatan/*Note*: ¹Data dari Hasil Proyeksi Penduduk Indonesia 2015–2045 (Pertengahan tahun/Juni)/*Data from the result of Indonesia Population Projection 2015–2045 (mid year/June)*

Sumber/*Source*: Dinas Kependudukan dan Pencatatan Sipil Kabupaten Serang/*Population and Civil Registration Agency Serang Regency*

<https://serangkab.bps.go.id>

3.2 KETENAGAKERJAAN EMPLOYMENT

Tabel 3.2.1 Jumlah Penduduk Berumur 15 Tahun Keatas Menurut Jenis Kegiatan Selama Seminggu yang Lalu dan Jenis Kelamin di Kabupaten Serang, 2020
Population Aged 15 Years and Over by Type of Activity During The Previous Week and Sex in Serang Regency, 2020

Kegiatan Utama <i>Main Activity</i>	Jenis Kelamin/Sex		
	Laki-Laki <i>Male</i>	Perempuan <i>Female</i>	Jumlah <i>Total</i>
(1)	(2)	(3)	(4)
Angkatan Kerja <i>Economically Active</i>	455.162	244.696	699.858
Bekerja/ <i>Working</i>	392.626	221.694	614.320
Pengangguran Terbuka <i>Unemployment</i>	62.536	23.002	85.538
Bukan Angkatan Kerja <i>Economically Inactive</i>	101.272	301.720	402.992
Sekolah/ <i>Attending School</i>			
Mengurus Rumah Tangga <i>Housekeeping</i>			
Lainnya/ <i>Others</i>			
Jumlah/Total	556.434	546.416	1.102.850

Catatan/Note:

Sumber/Source: BPS, Survei Angkatan Kerja Nasional (Sakernas) Agustus/BPS-Statistics Indonesia, August National Labor Force Survey

Tabel 3.2.2
Table

Penduduk Berumur 15 Tahun ke Atas Menurut Pendidikan Tertinggi yang Ditamatkan dan Jenis Kegiatan Selama Seminggu yang Lalu di Kabupaten Serang, 2020
Population 15 Years of Age and Over by Educational Attainment and Type of Activity During the Previous Week in Serang Regency, 2020

Pendidikan Tertinggi yang Ditamatkan ¹ <i>Educational Attainment¹</i>	Angkatan Kerja/ <i>Economically Active</i>			Persentase Bekerja terhadap Angkatan Kerja <i>Percentage of Working to Economically Active</i>
	Bekerja <i>Working</i>	Pengangguran ² <i>Unemployment²</i>	Jumlah Angkatan Kerja <i>Total of Economically Active</i>	
(1)	(2)	(3)	(4)	(5)
0	266.144	11.721	277.865	95,782
1	141.785	29.077	170.862	82,982
2	173.546	41.671	215.217	80,638
3	32.845	3.069	35.914	91,455
Jumlah/Total	614.320	85.538	699.858	87,778

Lanjutan Tabel/*Continued Table 3.2.2*

Pendidikan Tertinggi yang Ditamatkan ¹ <i>Educational Attainment¹</i>	Bukan Angkatan Kerja <i>Not Economically Active</i>	Jumlah Total	Persentase Angkatan Kerja terhadap Penduduk Usia Kerja <i>Percentage of Economically Active to Working Age Population</i>
(1)	(6)	(7)	(8)
0			
1			
2			
3			
Jumlah/Total			

Catatan/Note: ¹ 0. ≤ Sekolah Dasar (SD)/≤ *Primary School*
 1. Sekolah Menengah Pertama/*Junior High School*
 2. Sekolah Menengah Atas/*Senior High School*
 3. Perguruan Tinggi/*Collage*
² 1. Mencari pekerjaan/*Looking for work*
 2. Mempersiapkan usaha/*Establishing a new business/firm*
 3. Merasa tidak mungkin mendapat pekerjaan/*Hopeless of job*
 4. Sudah punya pekerjaan tetapi belum mulai bekerja/*Have a job in future start*

Sumber/Source: BPS, Survei Angkatan Kerja Nasional (Sakernas) Agustus/BPS-Statistics Indonesia, August National Labor Force Survey

Tabel
Table 3.2.3

Penduduk Berumur 15 Tahun Ke Atas yang Bekerja Selama Seminggu yang Lalu Menurut Status Pekerjaan Utama dan Jenis Kelamin di Kabupaten Serang, 2020
Population 15 Years of Age and Over who Worked During The Previous Week by Main Employment Status and Sex in Serang Regency, 2020

Status Pekerjaan Utama <i>Main Employment Status</i>	Laki-Laki <i>Male</i>	Perempuan <i>Female</i>	Jumlah <i>Total</i>
(1)	(2)	(3)	(4)
Berusaha sendiri <i>Own account worker</i>	90.464	57.184	147.648
Berusaha dibantu buruh tidak tetap/buruh tidak dibayar <i>Employer assisted by temporary worker/unpaid worker</i>	42.875	16.541	59.416
Berusaha dibantu buruh tetap/buruh dibayar <i>Employer assisted by permanent worker/paid worker</i>	11.368	1.879	13.247
Buruh/Karyawan/Pegawai/ <i>Employee</i>	159.298	87.800	247.098
Pekerja bebas <i>Casual worker</i>	72.716	19.079	91.795
Pekerja keluarga/tak dibayar <i>Family worker/unpaid worker</i>	15.905	39.211	55.116
Jumlah/Total	392.626	221.694	614.320

Catatan/Note: ...

Sumber/Source: BPS, Survei Angkatan Kerja Nasional (Sakernas) Agustus/BPS-Statistics Indonesia, August National Labor Force Survey

Tabel 3.2.4 Jumlah Pencari Kerja Per Bulan Menurut Jenis Kelamin di Kabupaten Serang, 2020
Table 3.2.4 Number of Job Seekers Each Month by Status and Sex in Serang Regency, 2020

Bulan Month	Status Pencari Kerja / Status of Job Seekers			
	Yang Belum Ditempatkan Pada Akhir Bulan Lalu Not Assigned at The End of Last Month		Yang Terdaftar Pada Bulan Ini Registered During this Month	
	Laki-Laki Male	Perempuan Female	Laki-Laki Male	Perempuan Female
(1)	(2)	(3)	(4)	(5)
Januari/January			1.402	1.178
Februari/February			1.147	928
Maret/March			750	536
April/April			-	-
Mei/May			-	-
Juni/June			3.247	3.493
Juli/July			1.834	1.673
Agustus/August			1.474	1.351
September/September			1.433	1.270
Oktober/October			1.067	980
November/November			945	872
Desember/December			1.231	1.104
Jumlah/Total	2020		14.530	13.385
	2019			

Lanjutan Tabel/Continued Table 3.2.4

Bulan Month	Status Pencari Kerja / Status of Job Seekers			
	Yang Ditempatkan Pada Bulan ini Assigned During This Month		Yang Dihapuskan Pada Bulan Ini Whitdrawn During this Month	
	Laki-Laki Male	Perempuan Female	Laki-Laki Male	Perempuan Female
(1)	(6)	(7)	(8)	(9)
Januari/January	231	237		
Februari/February	128	512		
Maret/March	0	63		
April/April	34	305		
Mei/May	3	0		
Juni/June	0	0		
Juli/July	6	0		
Agustus/August	337	297		
September/September	27	75		
Oktober/October	20	14		
November/November	35	50		
Desember/December	40	214		
Jumlah/Total	2020	861	1767	
	2019			

Catatan/Note: ...

Sumber/Source: Dinas Tenaga Kerja dan Transmigrasi/ Employment Affairs and Transmigration Service

Tabel 3.2.5 Jumlah Pencari Kerja yang Terdaftar dan yang Sudah Ditempatkan Menurut Tingkat Pendidikan di Kabupaten Serang, 2020
Number of Registered Job Seekers and Those Had Been Assigned by Educational Level in Serang Regency, 2020


Tingkat Pendidikan <i>Educational Level</i>	Pencari Kerja / <i>Job Seekers</i>	
	Terdaftar <i>Registered</i>	Penempatan Tahun ini <i>Assigned</i>
(1)	(2)	(3)
Belum Sekolah Dan Tdk Tamat SD <i>Not Yet Attending School and Do Not Graduated From Elementary School</i>	9	
SD Sederajat / <i>Elementary School</i>	226	
SMP Sederajat/ <i>Junior High School</i>	1.930	
SMU Sederajat / <i>Senior High School</i>	24.112	
Diploma I/II / <i>Diploma I/II</i>	80	
Diploma III / <i>Diploma III</i>	272	
Universitas / <i>University</i>	1.277	
Profesi	9	

Catatan/Note: ...

Sumber/Source: Dinas Tenaga Kerja dan Transmigrasi/ *Employment Affairs and Transmigration Service*

04

SOSIAL DAN KESEJAHTERAAN RAKYAT SOCIAL AND WELFARE



PUSKESMAS : 31
PUBLIC HEALTH CENTR :

APOTEK : 72
PHARMACY :

PRAKTEK DOKER : 56
DOCTOR :

BALAI OBAT : 94
POLYCLINIC :



DOKTER UMUM :
GENERAL PHYSICIAN :
82

DOKTER GIGI :
DENTIST :
26

PARAMEDIS :
PARAMEDIC :
350

PENJELASAN TEKNIS**TECHNICAL NOTES**

- | | |
|--|---|
| <p>1. Sekolah adalah lembaga pendidikan formal yang dimulai dari pendidikan dasar, menengah dan tinggi, berdasarkan kurikulum Departemen Pendidikan Nasional. Termasuk pendidikan yang diselenggarakan pondok pesantren dengan memakai kurikulum Departemen Pendidikan Nasional.</p> | <p>1. <i>School is formal education institution starting from primary, secondary and high, based on the curriculum set up by Ministry of National Education. Including education carried out by Muslim Boarding School (Pondok Pesantren) implementing the Ministry of National Education curriculum.</i></p> |
| <p>2. Tidak/belum pernah sekolah adalah tidak atau belum pernah bersekolah di sekolah formal, misalnya tamat/belum tamat Taman Kanak-Kanak tetapi tidak melanjutkan sekolah.</p> | <p>2. <i>Not/not yet attending school is when someone is never or not attending a formal education yet, such as someone completed or not completed kindergarten yet but do not attend the primary school.</i></p> |
| <p>3. Masih bersekolah adalah mereka yang terdaftar dan aktif mengikuti suatu pendidikan di suatu jenjang pendidikan formal. Bagi mahasiswa yang sedang cuti dianggap masih bersekolah.</p> | <p>3. <i>Attending school are those who are registered and actively pursue an education in a formal education. For students who are on leave are considered still in school.</i></p> |
| <p>4. Tidak bersekolah lagi adalah pernah mengikuti pendidikan dasar, menengah atau tinggi, tetapi pada saat pencacahan tidak bersekolah lagi.</p> | <p>4. <i>No longer attending school is someone that had attended elementary, secondary or higher, but at the time of enumeration not in school anymore.</i></p> |
| <p>5. Tamat sekolah adalah menyelesaikan pelajaran pada kelas atau tingkat akhir suatu jenjang di sekolah negeri maupun swasta dengan mendapatkan tanda tamat ijazah. Orang yang belum mengikuti pelajaran</p> | <p>5. <i>Graduated is when someone completed study program at one level education in private or public school by owning certificate. People who haven't follow the study in highest class but already pass the examination can be stated as</i></p> |

pada kelas tertinggi tetapi telah mengikuti ujian dan lulus dianggap tamat sekolah.

graduated.

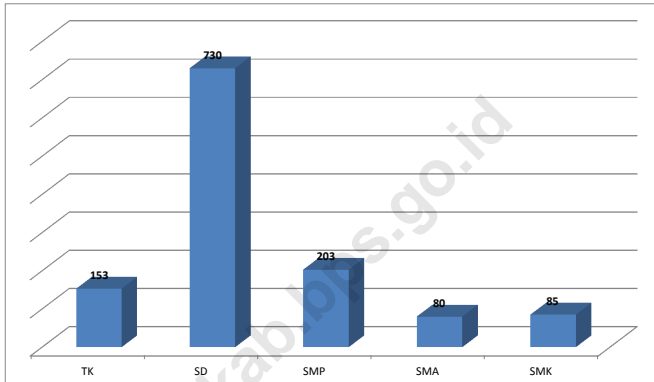
6. Dapat membaca dan menulis. Seseorang yang dapat membaca dan menulis surat/ kalimat sederhana dengan suatu huruf baik huruf latin dan atau lainnya.

6. *Able to read and write. The ability to read and write at last simple sentence.*

<https://serangkab.bps.go.id>

Gambar 4.1
Figures

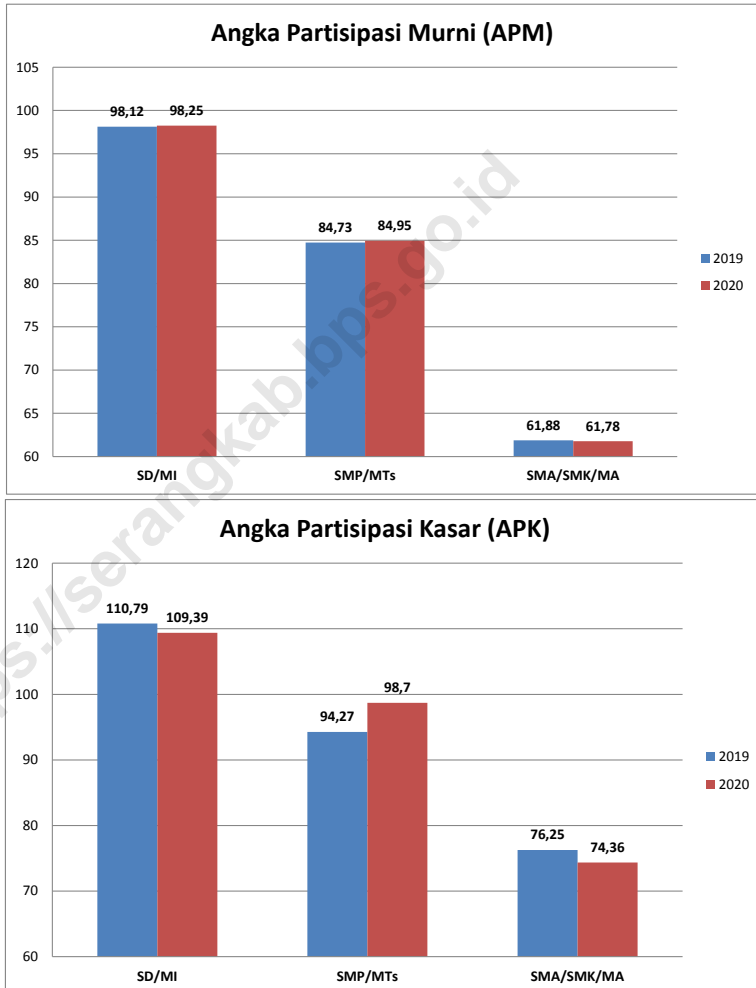
**Jumlah Sekolah Menurut Jenjang Pendidikan di
Kabupaten Serang, 2020**
Number of School by Level in Serang Regency, 2020



Sumber/Source : Kementerian Pendidikan dan Kebudayaan, Data Semester Ganji/Ministry of Educations and Culture, Odd Semester Data

Gambar 4.2
Figures

Angka Partisipasi Murni (APM) dan Angka Partisipasi Kasar (APK) Menurut Jenjang Pendidikan di Kabupaten Serang, 2019 dan 2020
Net Participation Rates and Gross Participation Rates by Educational Level in Serang Regency, 2019 and 2020



Sumber/Source : BPS, Survei Sosial Ekonomi Nasional (Susenas)/BPS-Statistics Indonesia, National Socioeconomic Survey

4.1 PENDIDIKAN EDUCATION

Tabel
Table 4.1.1

Jumlah Sekolah, Guru, dan Murid Taman Kanak-Kanak (TK) di Bawah Kementerian Pendidikan dan Kebudayaan Menurut Kecamatan di Kabupaten Serang, 2019/2020 dan 2020/2021
Number of Schools, Teachers, and Pupils in Kindergarten Under The Ministry of Education and Culture by Subdistrict in Serang Regency, 2019/2020 dan 2020/2021

Kecamatan Subdistrict	Sekolah/Schools					
	Negeri/Public		Swasta/Private		Jumlah/Total	
	2019/2020	2020/2021	2019/2020	2020/2021	2019/2020	2020/2021
(1)	(2)	(3)	(4)	(5)	(6)	(7)
Cinangka	-	-	3	3	3	3
Padarincang	1	1	4	4	5	5
Ciomas	-	-	1	1	1	1
Pabuaran	-	-	1	3	1	3
Gunungsari	-	-	2	2	2	2
Baros	-	-	4	4	4	4
Petir	-	-	6	6	6	6
Tunjung Teja	-	-	6	6	6	6
Cikeusal	-	-	4	4	4	4
Pamarayan	-	-	2	2	2	2
Bandung	-	-	1	1	1	1
Jawilan	-	-	4	4	4	4
Kopo	-	-	4	4	4	4
Cikande	-	-	21	20	21	20
Kibin	-	-	4	3	4	3
Kragilan	-	-	9	11	9	11
Waringinkurung	-	-	3	4	3	4
Mancak	-	-	1	1	1	1
Anyar	-	-	5	6	5	6
Bojonegara	-	-	6	5	6	5
Pulo Ampel	-	-	8	11	8	11

Lanjutan Tabel/*Continued Table* 4.1.1

Kecamatan Subdistrict	Sekolah/Schools					
	Negeri/Public		Swasta/Private		Jumlah/Total	
	2019/2020	2020/2021	2019/2020	2020/2021	2019/2020	2020/2021
(1)	(2)	(3)	(4)	(5)	(6)	(7)
Kramatwatu	1	1	19	20	20	21
Ciruas	-	-	11	11	11	11
Pontang	-	-	3	3	3	3
Lebak Wangi	-	-	-	-	-	-
Carenang	-	-	1	1	1	1
Binuang	-	-	5	5	5	5
Tirtayasa	-	-	4	4	4	4
Tanara	-	-	2	2	2	2
Kabupaten Serang	2	2	144	151	146	153

Lanjutan Tabel/*Continued Table* 4.1.1

Kecamatan Subdistrict	Guru ¹ /Teachers ¹					
	Negeri/Public		Swasta/Private		Jumlah/Total	
	2019/2020	2020/2021	2019/2020	2020/2021	2019/2020	2020/2021
(1)	(8)	(9)	(10)	(11)	(12)	(13)
Cinangka	-	-	14	17	14	17
Padarincang	2	2	22	28	27	30
Ciomas	-	-	4	5	4	5
Pabuaran	-	-	5	17	5	17
Gunungsari	-	-	10	15	10	15
Baros	-	-	19	20	19	20
Petir	-	-	20	17	20	17
Tunjung Teja	-	-	25	24	25	24
Cikeusal	-	-	14	13	14	13
Pamarayan	-	-	5	7	5	7
Bandung	-	-	3	5	3	5
Jawilan	-	-	10	13	10	13
Kopo	-	-	11	12	11	12
Cikande	-	-	94	103	94	103
Kibin	-	-	22	22	22	22
Kragilan	-	-	37	48	37	48
Waringinkurung	-	-	30	40	30	40
Mancak	-	-	2	3	2	3
Anyar	-	-	33	37	33	37
Bojonegara	-	-	26	22	26	22
Pulo Ampel	-	-	41	50	41	50
Kramatwatu	2	5	107	116	115	121
Ciruas	-	-	57	53	57	53
Pontang	-	-	16	13	16	13
Lebak Wangi	-	-
Carenang	-	-	6	7	6	7
Binuang	-	-	22	26	22	26
Tirtayasa	-	-	25	23	25	23

Lanjutan Tabel/Continued Table 4.1.1

Kecamatan Subdistrict	Guru ¹ /Teachers ¹					
	Negeri/Public		Swasta/Private		Jumlah/Total	
	2019/2020	2020/2021	2019/2020	2020/2021	2019/2020	2020/2021
(1)	(8)	(9)	(10)	(11)	(12)	(13)
Tanara	-	-	8	11	8	11
Kabupaten Serang	4	7	688	767	701	774

Lanjutan Tabel/*Continued Table* 4.1.1

Kecamatan Subdistrict	Murid/Students					
	Negeri/Public		Swasta/Private		Jumlah/Total	
	2019/2020	2020/2021	2019/2020	2020/2021	2019/2020	2020/2021
(1)	(14)	(15)	(16)	(17)	(18)	(19)
Cinangka	-	-	136	102	136	102
Padarincang	51	53	141	138	192	191
Ciomas	-	-	48	38	48	38
Pabuaran	-	-	40	85	40	85
Gunungsari	-	-	64	47	64	47
Baros	-	-	167	213	167	213
Petir	-	-	165	196	165	196
Tunjung Teja	-	-	233	220	233	220
Cikeusal	-	-	106	83	106	83
Pamarayan	-	-	35	39	35	39
Bandung	-	-	35	28	35	28
Jawilan	-	-	93	71	93	71
Kopo	-	-	90	93	90	93
Cikande	-	-	909	813	909	813
Kibin	-	-	282	278	282	278
Kragilan	-	-	469	240	469	240
Waringinkurung	-	-	232	243	232	243
Mancak	-	-	51	52	51	52
Anyar	-	-	304	293	304	293
Bojonegara	-	-	227	238	227	238
Pulo Ampel	-	-	439	488	439	488
Kramatwatu	105	93	866	750	971	843
Ciruas	-	-	583	569	583	569
Pontang	-	-	136	141	136	141
Lebak Wangi	-	-	-	-	-	-
Carenang	-	-	40	46	40	46
Binuang	-	-	182	187	182	187
Tirtayasa	-	-	224	197	224	197

Lanjutan Tabel/*Continued Table* 4.1.1

Kecamatan Subdistrict	Murid/Students					
	Negeri/Public		Swasta/Private		Jumlah/Total	
	2019/2020	2020/2021	2019/2020	2020/2021	2019/2020	2020/2021
(1)	(14)	(15)	(16)	(17)	(18)	(19)
Tanara	-	-	87	106	87	106
Kabupaten Serang	156	146	6.384	5994	6.540	6140

Catatan/Note: ¹ Jumlah guru termasuk kepala sekolah dan guru/*The total of teachers including headmaster and teacher*

Sumber/Source: Kementerian Pendidikan dan Kebudayaan, Data Semester Ganjil/*Ministry of Educations and Culture, Odd Semester Data*

Tabel
Table 4.1.2

**Jumlah Sekolah, Guru, dan Murid Raudatul Athfal (RA)
di Bawah Kementerian Agama Menurut Kecamatan di
Kabupaten Serang, 2019/2020 dan 2020/2021**
*Number of Schools, Teachers, and Pupils in Raudatul Athfal
(RA) Under The Ministry of Religious Affairs by Subdistrict in
Serang Regency, 2019/2020 dan 2020/2021*

Kecamatan Subdistrict	Sekolah/Schools		Guru/Teachers		Murid/Pupils	
	2019/2020	2020/2021	2019/2020	2020/2021	2019/2020	2020/2021
(1)	(2)	(3)	(4)	(5)	(6)	(7)
Cinangka	11		55		469	
Padarancang	5		23		176	
Ciomas	2		9		100	
Pabuaran	4		19		180	
Gunungsari	2		5		11	
Baros	7		25		159	
Petir	4		17		221	
Tunjung Teja	4		18		179	
Cikeusal	11		37		396	
Pamarayan	13		45		632	
Bandung	5		13		143	
Jawilan	12		36		379	
Kopo	7		23		213	
Cikande	22		77		904	
Kibin	1		2		32	
Kragilan	5		18		172	
Waringinkurung	3		20		161	
Mancak	-		-		-	
Anyar	7		33		279	
Bojonegara	6		27		226	
Pulo Ampel	8		28		224	
Kramatwatu	14		106		584	
Ciruas	10		54		412	
Pontang	7		28		376	
Lebak Wangi	-		-		-	

Lanjutan Tabel/*Continued Table 4.1.2*

Kecamatan Subdistrict	Sekolah/Schools		Guru/Teachers		Murid/Pupils	
	2019/2020	2020/2021	2019/2020	2020/2021	2019/2020	2020/2021
(1)	(2)	(3)	(4)	(5)	(6)	(7)
Carenang	2		8		121	
Binuang	5		13		118	
Tirtayasa	6		16		188	
Tanara	2		6		49	
Kabupaten Serang	185		761		7 104	

Catatan/Note: ...

Sumber/Source: Kementerian Agama, Data Semester Ganjil/Ministry of Religious Affairs, Odd Semester Data

Tabel
Table 4.1.3

**Jumlah Sekolah, Guru, dan Murid Sekolah Dasar (SD)
di Bawah Dinas Pendidikan dan Kebudayaan Menurut
Kecamatan di Kabupaten Serang, 2019/2020 dan
2020/2021**
*Number of Schools, Teachers, and Pupils in Primary
Schools Under The Departement of Education and
Culture by Subdistrict in Serang Regency, 2019/2020 and
2020/2021*

Kecamatan Subdistrict	Sekolah/Schools					
	Negeri/Public		Swasta/Private		Jumlah/Total	
	2019/2020	2020/2021	2019/2020	2020/2021	2019/2020	2020/2021
(1)	(2)	(3)	(4)	(5)	(6)	(7)
Cinangka	35	35	1	1	36	36
Padarincang	38	38	-	-	38	38
Ciomas	28	28	-	-	28	28
Pabuaran	19	19	-	-	19	19
Gunungsari	13	13	-	-	13	13
Baros	24	24	1	1	25	25
Petir	24	24	-	-	24	24
Tunjung Teja	23	23	-	-	23	23
Cikeusal	44	44	-	-	44	44
Pamarayan	24	24	1	-	25	24
Bandung	18	18	1	1	19	19
Jawilan	17	17	-	-	17	17
Kopo	20	20	2	2	22	22
Cikande	32	32	2	2	34	34
Kibin	20	20	3	3	23	23
Kragilan	31	31	1	1	32	32
Waringinkurung	22	22	2	2	24	24
Mancak	28	28	-	-	28	28
Anyar	26	26	1	1	27	27
Bojonegara	22	22	-	-	22	22
Pulo Ampel	20	20	-	-	20	20
Kramatwatu	28	28	4	4	32	32
Ciruas	31	31	2	2	33	33

Lanjutan Tabel/*Continued Table 4.1.3*

Kecamatan Subdistrict	Sekolah/Schools					
	Negeri/Public		Swasta/Private		Jumlah/Total	
	2019/2020	2020/2021	2019/2020	2020/2021	2019/2020	2020/2021
(1)	(2)	(3)	(4)	(5)	(6)	(7)
Pontang	26	26	-	-	26	26
Lebak Wangi	20	20	1	1	21	21
Carenang	16	16	1	1	17	17
Binuang	11	11	1	1	12	12
Tirtayasa	24	24	2	2	26	26
Tanara	21	21	-	-	21	21
Kabupaten Serang	705	705	26	25	731	730

Lanjutan Tabel/*Continued Table* 4.1.3

Kecamatan Subdistrict	Guru /Teachers					
	Negeri/Public		Swasta/Private		Jumlah/Total	
	2019/2020	2020/2021	2019/2020	2020/2021	2019/2020	2020/2021
(1)	(8)	(9)	(10)	(11)	(12)	(13)
Cinangka	297	291	24	24	321	315
Padarincang	309	305	-	-	309	305
Ciomas	217	208	-	-	217	208
Pabuaran	170	160	-	-	170	160
Gunungsari	93	93	-	-	93	93
Baros	203	198	7	8	210	206
Petir	249	238	-	-	249	238
Tunjung Teja	198	187	-	-	198	187
Cikeusal	357	342	-	-	357	342
Pamarayan	197	190	4	-	201	190
Bandung	133	133	12	15	145	148
Jawilan	179	170	-	-	179	170
Kopo	184	169	9	9	193	178
Cikande	301	294	34	33	335	327
Kibin	153	152	16	18	169	170
Kragilan	307	299	16	12	323	311
Waringinkurung	171	174	37	39	208	213
Mancak	220	215	-	-	220	215
Anyar	256	244	9	13	265	257
Bojonegara	200	197	-	-	200	197
Pulo Ampel	170	166	-	-	170	166
Kramatwatu	325	315	58	59	383	374
Ciruas	348	345	52	52	400	397
Pontang	217	208	-	-	217	208
Lebak Wangi	160	155	9	7	169	162
Carenang	147	142	9	8	156	150
Binuang	114	112	8	8	122	120
Tirtayasa	184	174	22	21	206	195

Lanjutan Tabel/*Continued Table* 4.1.3

Kecamatan Subdistrict	Guru /Teachers					
	Negeri/Public		Swasta/Private		Jumlah/Total	
	2019/2020	2020/2021	2019/2020	2020/2021	2019/2020	2020/2021
(1)	(8)	(9)	(10)	(11)	(12)	(13)
Tanara	183	180	-	-	183	180
Kabupaten Serang	6242	6056	326	326	6568	6382

Lanjutan Tabel/Continued Table 4.1.3

Kecamatan Subdistrict	Murid/Students					
	Negeri/Public		Swasta/Private		Jumlah/Total	
	2019/2020	2020/2021	2019/2020	2020/2021	2019/2020	2020/2021
(1)	(14)	(15)	(16)	(17)	(18)	(19)
Cinangka	6.021	5.904	383	399	6.404	6.303
Padarincang	8.024	7.988	-	-	8.024	7.988
Ciomas	4.932	4.848	-	-	4.932	4.848
Pabuaran	4.024	4.150	-	-	4.024	4.150
Gunungsari	2.820	2.736	-	-	2.820	2.736
Baros	6.193	6.086	114	88	6.307	6.174
Petir	5.444	5.450	-	-	5.444	5.450
Tunjung Teja	4.704	4.831	-	-	4.704	4.831
Cikeusal	7.950	7.954	-	-	7.950	7.954
Pamarayan	5.456	5.275	113	-	5.569	5.275
Bandung	3.102	3.190	319	426	3.421	3.616
Jawilan	4.893	4.916	-	-	4.893	4.916
Kopo	4.902	4.795	208	310	5.110	5.105
Cikande	9.761	9.973	636	626	10.397	10.599
Kibin	4.907	5.283	493	598	5.400	5.881
Kragilan	8.749	8.957	221	235	8.970	9.192
Waringinkurung	4.790	4.148	808	886	5.598	5.034
Mancak	5.477	5.266	-	-	5.477	5.266
Anyar	5.887	5.726	133	181	6.020	5.907
Bojonegara	4.938	5.141	-	-	4.938	5.141
Pulo Ampel	4.220	4.362	-	-	4.220	4.362
Kramatwatu	9.344	9.104	897	967	10.241	10.071
Ciruas	8.421	8.569	1.002	1.020	9.423	9.589
Pontang	4.374	4.635	-	-	4.374	4.635
Lebak Wangi	3.383	3.491	88	80	3.471	3.571
Carenang	3.173	3.310	172	224	3.345	3.534
Binuang	2.600	2.678	104	96	2.704	2.774
Tirtayasa	4.175	3.985	420	448	4.595	4.433

Lanjutan Tabel/*Continued Table* 4.1.3

Kecamatan Subdistrict	Murid/Students					
	Negeri/Public		Swasta/Private		Jumlah/Total	
	2019/2020	2020/2021	2019/2020	2020/2021	2019/2020	2020/2021
(1)	(14)	(15)	(16)	(17)	(18)	(19)
Tanara	4.011	4.235	-	-	4.011	4.235
Kabupaten Serang	156.675	156.986	6111	6584	162.786	163.570

Catatan/Note:

Sumber/Source: Dinas Pendidikan dan Kebudayaan Kabupaten Serang/Dept of Educations and Culture Serang Regency

Tabel
Table 4.1.4**Jumlah Sekolah, Guru, dan Murid Madrasah Ibtidaiyah (MI) di Bawah Kementerian Agama Menurut Kecamatan Menurut Kecamatan di Kabupaten Serang, 2020/2021**
Number of Schools, Teachers, and Pupils in Madrasah Ibtidaiyah (MI) Under The Ministry of Religious Affairs by Subdistrict in Serang Regency, 2020/2021

Kecamatan Subdistrict	Sekolah/Schools		
	Negeri Public	Swasta Private	Jumlah Total
(1)	(2)	(3)	(4)
Cinangka			
Padarincang			
Ciomas			
Pabuaran			
Gunungsari			
Baros			
Petir			
Tunjung Teja			
Cikeusal			
Pamarayan			
Bandung			
Jawilan			
Kopo			
Cikande			
Kibin			
Kragilan			
Waringinkurung			
Mancak			
Anyar			
Bojonegara			
Pulo Ampel			
Kramatwatu			
Ciruas			

Lanjutan Tabel/*Continued Table* 4.1.4

Kecamatan <i>Subdistrict</i>	Sekolah/ <i>Schools</i>		
	Negeri <i>Public</i>	Swasta <i>Private</i>	Jumlah <i>Total</i>
(1)	(2)	(3)	(4)
Pontang			
Lebak Wangi			
Carenang			
Binuang			
Tirtayasa			
Tanara			
Kabupaten Serang			

Lanjutan Tabel/*Continued Table* 4.1.4

Kecamatan <i>Subdistrict</i>	Guru ¹ / <i>Teachers</i> ¹		
	Negeri <i>Public</i>	Swasta <i>Private</i>	Jumlah <i>Total</i>
(1)	(5)	(6)	(7)
Cinangka			
Padarincang			
Ciomas			
Pabuaran			
Gunungsari			
Baros			
Petir			
Tunjung Teja			
Cikeusal			
Pamarayan			
Bandung			
Jawilan			
Kopo			
Cikande			
Kibin			
Kragilan			
Waringinkurung			
Mancak			
Anyar			
Bojonegara			
Pulo Ampel			
Kramatwatu			
Ciruas			
Pontang			
Lebak Wangi			
Carenang			
Binuang			

Lanjutan Tabel/*Continued Table* 4.1.4

Kecamatan <i>Subdistrict</i>	Guru ¹ / <i>Teachers</i> ¹		
	Negeri <i>Public</i>	Swasta <i>Private</i>	Jumlah <i>Total</i>
(1)	(5)	(6)	(7)
Tirtayasa			
Tanara			
Kabupaetn Serang			

Lanjutan Tabel/*Continued Table* 4.1.4

Kecamatan <i>Subdistrict</i>	Murid/ <i>Students</i>		
	Negeri <i>Public</i>	Swasta <i>Private</i>	Jumlah <i>Total</i>
(1)	(8)	(9)	(10)
Cinangka			
Padarincang			
Ciomas			
Pabuaran			
Gunungsari			
Baros			
Petir			
Tunjung Teja			
Cikeusal			
Pamarayan			
Bandung			
Jawilan			
Kopo			
Cikande			
Kibin			
Kragilan			
Waringinkurung			
Mancak			
Anyar			
Bojonegara			
Pulo Ampel			
Kramatwatu			
Ciruas			
Pontang			
Lebak Wangi			
Carenang			
Binuang			

Lanjutan Tabel/*Continued Table* 4.1.4

Kecamatan <i>Subdistrict</i>	Murid/ <i>Students</i>		
	Negeri <i>Public</i>	Swasta <i>Private</i>	Jumlah <i>Total</i>
(1)	(8)	(9)	(10)
Tirtayasa			
Tanara			
Kabupaten Serang			

Catatan/*Note*: ...

Sumber/*Source*: Kementerian Agama, Data Semester Ganjil/*Ministry of Religious Affairs, Odd Semester Data*

Tabel
Table 4.1.5

Jumlah Sekolah, Guru, dan Murid Sekolah Menengah Pertama (SMP) di Bawah Dinas Pendidikan dan Kebudayaan Menurut Kecamatan di Kabupaten Serang, 2019/2020 dan 2020/2021
Number of Schools, Teachers, and Pupils in Junior High Schools Under The Departement of Education and Culture by Subdistrict in Serang Regency, 2019/2020 and 2020/2021

Kecamatan Subdistrict	Sekolah/Schools					
	Negeri/Public		Swasta/Private		Jumlah/Total	
	2019/2020	2020/2021	2019/2020	2020/2021	2019/2020	2020/2021
(1)	(2)	(3)	(4)	(5)	(6)	(7)
Cinangka	5	5	6	7	11	12
Padarincang	7	7	2	2	9	9
Ciomas	4	4	-	-	4	4
Pabuaran	3	3	1	1	4	4
Gunungsari	3	3	1	1	4	4
Baros	3	3	3	3	6	6
Petir	3	3	4	4	7	7
Tunjung Teja	4	4	4	4	8	8
Cikeusal	4	4	5	5	9	9
Pamarayan	5	5	1	1	6	6
Bandung	2	2	4	4	6	6
Jawilan	3	3	10	10	13	13
Kopo	2	2	5	5	7	7
Cikande	3	3	9	10	12	13
Kibin	2	2	5	5	7	7
Kragilan	4	4	8	9	12	13
Waringinkurung	2	2	2	2	4	4
Mancak	4	4	2	2	6	6
Anyar	3	3	2	2	5	5
Bojonegara	2	2	4	4	6	6
Pulo Ampel	2	2	1	1	3	3
Kramatwatu	5	5	4	6	9	11

Lanjutan Tabel/Continued Table 4.1.5

Kecamatan Subdistrict	Sekolah/Schools					
	Negeri/Public		Swasta/Private		Jumlah/Total	
	2019/2020	2020/2021	2019/2020	2020/2021	2019/2020	2020/2021
(1)	(2)	(3)	(4)	(5)	(6)	(7)
Ciruas	2	2	5	5	7	7
Pontang	4	4	3	3	7	7
Lebak Wangi	2	2	0	0	2	2
Carenang	2	2	6	6	8	8
Binuang	1	1	4	5	5	6
Tirtayasa	4	4	3	3	7	7
Tanara	2	2	1	1	3	3
Kabupaten Serang	92	92	105	111	197	203

Lanjutan Tabel/*Continued Table* 4.1.5

Kecamatan Subdistrict	Guru/Teachers					
	Negeri/Public		Swasta/Private		Jumlah/Total	
	2019/2020	2020/2021	2019/2020	2020/2021	2019/2020	2020/2021
(1)	(8)	(9)	(10)	(11)	(12)	(13)
Cinangka	61	62	70	80	131	142
Padarincang	71	71	25	23	96	94
Ciomas	59	53	-	-	59	53
Pabuaran	42	46	7	17	49	63
Gunungsari	49	46	11	7	60	53
Baros	87	83	44	41	131	124
Petir	72	70	37	27	109	97
Tunjung Teja	41	44	33	38	74	82
Cikeusal	93	95	59	58	152	153
Pamarayan	91	89	7	6	98	95
Bandung	49	46	23	28	72	74
Jawilan	53	55	77	61	130	116
Kopo	36	34	49	47	85	81
Cikande	84	85	66	62	150	147
Kibin	47	45	43	35	90	80
Kragilan	109	110	59	67	168	177
Waringinkurung	44	42	42	34	86	76
Mancak	59	59	17	15	76	74
Anyar	62	62	15	15	77	77
Bojonegara	63	64	32	21	95	85
Pulo Ampel	21	17	7	7	28	24
Kramatwatu	121	121	47	47	168	168
Ciruas	70	72	45	40	115	112
Pontang	50	54	22	21	72	75
Lebak Wangi	48	49	-	-	48	49
Carenang	38	38	66	65	104	103
Binuang	26	26	46	37	72	63
Tirtayasa	43	49	23	24	66	73

Lanjutan Tabel/Continued Table 4.1.5

Kecamatan Subdistrict	Guru/Teachers					
	Negeri/Public		Swasta/Private		Jumlah/Total	
	2019/2020	2020/2021	2019/2020	2020/2021	2019/2020	2020/2021
(1)	(8)	(9)	(10)	(11)	(12)	(13)
Tanara	32	32	13	16	45	48
Kabupaten Serang	1721	1719	985	939	2706	2658

Lanjutan Tabel/Continued Table 4.1.5

Kecamatan Subdistrict	Murid/Students					
	Negeri/Public		Swasta/Private		Jumlah/Total	
	2019/2020	2020/2021	2019/2020	2020/2021	2019/2020	2020/2021
(1)	(14)	(15)	(16)	(17)	(18)	(19)
Cinangka	1.062	1.061	907	1.045	1.969	2.106
Padarincang	1.609	1.536	403	452	2.012	1.988
Ciomas	1.130	1.154	-	-	1.130	1.154
Pabuaran	908	929	117	210	1025	1139
Gunungsari	863	869	86	105	949	974
Baros	1.885	1.890	769	751	2.654	2.641
Petir	1.551	1.550	892	938	2.443	2.488
Tunjung Teja	875	855	756	753	1631	1608
Cikeusal	2.063	1.973	991	854	3.054	2.827
Pamarayan	1.873	1.859	57	30	1.930	1.889
Bandung	877	774	539	734	1416	1508
Jawilan	1.432	1.418	1.333	1.397	2.765	2.815
Kopo	701	756	759	880	1460	1636
Cikande	1.933	2.075	1.120	1.159	3.053	3.234
Kibin	1.059	1.156	532	467	1.591	1.623
Kragilan	2.489	2.533	1.119	1.259	3.608	3.792
Waringinkurung	968	1.008	515	567	1483	1.575
Mancak	1.104	1.153	92	121	1.196	1.274
Anyar	1.241	1.257	167	289	1.408	1.546
Bojonegara	1.524	1.514	229	114	1.753	1.628
Pulo Ampel	169	166	68	57	237	223
Kramatwatu	2.622	2.715	655	601	3.277	3.316
Ciruas	1.422	1.502	657	679	2.079	2.181
Pontang	1.066	1.127	406	362	1.472	1.489
Lebak Wangi	932	950	-	-	932	950
Carenang	652	720	955	860	1607	1580
Binuang	471	427	756	644	1227	1071
Tirtayasa	867	985	257	305	1124	1290

Lanjutan Tabel/Continued Table 4.1.5

Kecamatan Subdistrict	Murid/Students					
	Negeri/Public		Swasta/Private		Jumlah/Total	
	2019/2020	2020/2021	2019/2020	2020/2021	2019/2020	2020/2021
(1)	(14)	(15)	(16)	(17)	(18)	(19)
Tanara	358	383	250	194	608	577
Kabupaten Serang	35.706	36.295	15.387	15.827	52 022	52 022

Catatan/Note:

Sumber/Source: Dinas Pendidikan dan Kebudayaan Kabupaten Serang/Departement of Educations and Culture Serang Regency

Tabel
Table 4.1.6

Jumlah Sekolah, Guru, dan Murid Madrasah Tsanawiyah (MTs) di Bawah Kementerian Agama Menurut Kecamatan di Kabupaten Serang, 2020/2021
Number of Schools, Teachers, and Pupils in Madrasah Tsanawiyah (MTs) Under The Ministry of Religious Affairs by Subdistrict in Serang Regency, 2020/2021

Kecamatan Subdistrict	Sekolah/Schools			Jumlah Total
	Negeri Public	Swasta Private		
(1)	(2)	(3)	(4)	
Cinangka				
Padarincang				
Ciomas				
Pabuaran				
Gunungsari				
Baros				
Petir				
Tunjung Teja				
Cikeusal				
Pamarayan				
Bandung				
Jawilan				
Kopo				
Cikande				
Kibin				
Kragilan				
Waringinkurung				
Mancak				
Anyar				
Bojonegara				
Pulo Ampel				
Kramatwatu				

Lanjutan Tabel/*Continued Table* 4.1.6

Kecamatan <i>Subdistrict</i>	Sekolah/ <i>Schools</i>		
	Negeri <i>Public</i>	Swasta <i>Private</i>	Jumlah <i>Total</i>
(1)	(2)	(3)	(4)
Ciruas			
Pontang			
Lebak Wangi			
Carenang			
Binuang			
Tirtayasa			
Tanara			
Kabupaten Serang			

Lanjutan Tabel/*Continued Table* 4.1.6

Kecamatan <i>Subdistrict</i>	Guru ¹ / <i>Teachers</i> ¹		
	Negeri <i>Public</i>	Swasta <i>Private</i>	Jumlah <i>Total</i>
(1)	(5)	(6)	(7)
Cinangka			
Padarincang			
Ciomas			
Pabuaran			
Gunungsari			
Baros			
Petir			
Tunjung Teja			
Cikeusal			
Pamarayan			
Bandung			
Jawilan			
Kopo			
Cikande			
Kibin			
Kragilan			
Waringinkurung			
Mancak			
Anyar			
Bojonegara			
Pulo Ampel			
Kramatwatu			
Ciruas			
Pontang			
Lebak Wangi			
Carenang			
Binuang			

Lanjutan Tabel/*Continued Table* 4.1.6

Kecamatan <i>Subdistrict</i>	Guru ¹ / <i>Teachers</i> ¹		
	Negeri <i>Public</i>	Swasta <i>Private</i>	Jumlah <i>Total</i>
(1)	(5)	(6)	(7)
Tirtayasa			
Tanara			
Kabupaetn Serang			

<https://serangkab.bps.go.id>

Lanjutan Tabel/*Continued Table 4.1.6*

Kecamatan <i>Subdistrict</i>	Murid/ <i>Students</i>		
	Negeri <i>Public</i>	Swasta <i>Private</i>	Jumlah <i>Total</i>
(1)	(8)	(9)	(10)
Cinangka			
Padarincang			
Ciomas			
Pabuaran			
Gunungsari			
Baros			
Petir			
Tunjung Teja			
Cikeusal			
Pamarayan			
Bandung			
Jawilan			
Kopo			
Cikande			
Kibin			
Kragilan			
Waringinkurung			
Mancak			
Anyar			
Bojonegara			
Pulo Ampel			
Kramatwatu			
Ciruas			
Pontang			
Lebak Wangi			
Carenang			

Lanjutan Tabel/*Continued Table* 4.1.6

Kecamatan <i>Subdistrict</i>	Murid/ <i>Students</i>		
	Negeri <i>Public</i>	Swasta <i>Private</i>	Jumlah <i>Total</i>
(1)	(8)	(9)	(10)
Binuang			
Tirtayasa			
Tanara			
Kabupaten Serang			

Catatan/*Note*: ...

Sumber/*Source*: Kementerian Agama, Data Semester Ganjil/*Ministry of Religious Affairs, Odd Semester Data*

Tabel
Table 4.1.7

Jumlah Sekolah, Guru, dan Murid Sekolah Menengah Atas (SMA) di Bawah Kementerian Pendidikan dan Kebudayaan Menurut Kecamatan di Kabupaten Serang, 2019/2020 dan 2020/2021
Number of Schools, Teachers, and Pupils in Senior High Schools Under The Ministry of Education and Culture by Subdistrict in Serang Regency, 2019/2020 dan 2020/2021

Kecamatan Subdistrict	Sekolah/Schools					
	Negeri/Public		Swasta/Private		Jumlah/Total	
	2019/2020	2020/2021	2019/2020	2020/2021	2019/2020	2020/2021
(1)	(2)	(3)	(4)	(5)	(6)	(7)
Cinangka	1	1	4	4	5	5
Padarincang	1	1	-	-	1	1
Ciomas	1	1	-	-	1	1
Pabuaran	1	1	2	2	3	3
Gunungsari	1	1	1	1	2	2
Baros	1	1	2	2	3	3
Petir	1	1	4	4	5	5
Tunjung Teja	-	-	1	1	1	1
Cikeusal	1	1	2	2	3	3
Pamarayan	1	1	-	-	1	1
Bandung	1	1	2	2	3	3
Jawilan	1	1	1	1	2	2
Kopo	1	1	3	3	4	4
Cikande	1	1	4	4	5	5
Kibin	1	1	1	1	2	2
Kragilan	1	1	3	3	4	4
Waringinkurung	1	1	2	2	3	3
Mancak	1	1	1	1	2	2
Anyar	1	1	3	3	4	4
Bojonegara	1	1	1	1	2	2
Pulo Ampel	1	1	-	-	1	1
Kramatwatu	1	1	1	1	2	2

Lanjutan Tabel/Continued Table 4.1.7

Kecamatan Subdistrict	Sekolah/Schools					
	Negeri/Public		Swasta/Private		Jumlah/Total	
	2019/2020	2020/2021	2019/2020	2020/2021	2019/2020	2020/2021
	(1)	(2)	(3)	(4)	(5)	(6)
Ciruas	1	1	4	4	5	5
Pontang	1	1	3	3	4	4
Lebak Wangi	1	1	1	1	2	2
Carenang	1	1	2	2	3	3
Binuang	1	1	2	2	3	3
Tirtayasa	1	1	1	1	2	2
Tanara	-	-	2	2	2	2
Kabupaten Serang	27	27	53	53	80	80

Lanjutan Tabel/*Continued Table 4.1.7*

Kecamatan Subdistrict	Guru ¹ /Teachers ¹					
	Negeri/Public		Swasta/Private		Jumlah/Total	
	2019/2020	2020/2021	2019/2020	2020/2021	2019/2020	2020/2021
(1)	(8)	(9)	(10)	(11)	(12)	(13)
Cinangka	34	38	52	56	86	94
Padarincang	23	34	-	-	23	34
Ciomas	36	42	-	-	36	42
Pabuaran	33	36	14	10	47	46
Gunungsari	21	21	0	1	21	22
Baros	40	40	21	21	61	61
Petir	49	51	50	48	99	99
Tunjung Teja	-	-	7	9	7	9
Cikeusal	38	41	26	29	64	70
Pamarayan	44	48	-	-	44	48
Bandung	21	21	8	9	29	30
Jawilan	37	40	12	7	49	47
Kopo	31	32	42	43	73	75
Cikande	48	48	28	25	76	73
Kibin	47	48	2	3	49	51
Kragilan	22	25	23	22	45	47
Waringinkurung	43	44	14	14	57	58
Mancak	29	28	6	5	35	33
Anyar	50	58	33	35	83	93
Bojonegara	49	52	5	5	54	57
Pulo Ampel	15	22	-	-	15	22
Kramatwatu	45	49	10	9	55	58
Ciruas	56	63	43	39	99	102
Pontang	44	45	36	32	80	77
Lebak Wangi	12	21	10	10	22	31
Carenang	27	30	18	19	45	49
Binuang	18	21	18	21	36	42

Lanjutan Tabel/*Continued Table* 4.1.7

Kecamatan Subdistrict	Guru ¹ /Teachers ¹					
	Negeri/Public		Swasta/Private		Jumlah/Total	
	2019/2020	2020/2021	2019/2020	2020/2021	2019/2020	2020/2021
(1)	(8)	(9)	(10)	(11)	(12)	(13)
Tirtayasa	36	40	10	9	46	49
Tanara	-	-	24	30	24	30
Kabupaten Serang	948	1 038	512	511	1 460	1 549

Lanjutan Tabel/Continued Table 4.1.7

Kecamatan Subdistrict	Murid/Pupils					
	Negeri/Public		Swasta/Private		Jumlah/Total	
	2019/2020	2020/2021	2019/2020	2020/2021	2019/2020	2020/2021
(1)	(14)	(15)	(16)	(17)	(18)	(19)
Cinangka	704	785	726	712	1 430	1 497
Padarincang	515	519	-	-	515	519
Ciomas	984	1 066	-	-	984	1 066
Pabuaran	759	808	272	287	1 031	1 095
Gunungsari	289	326	0	27	289	353
Baros	802	864	199	215	1 001	1 079
Petir	927	995	787	822	1 714	1 817
Tunjung Teja	-	-	139	109	139	109
Cikeusal	831	888	608	558	1 439	1 446
Pamarayan	926	941	-	-	926	941
Bandung	553	636	318	480	871	1 116
Jawilan	857	905	57	74	914	979
Kopo	680	783	754	812	1 434	1 595
Cikande	1 217	1 300	493	483	1 710	1 783
Kibin	849	930	65	75	914	1 005
Kragilan	383	497	232	193	615	690
Waringinkurung	695	823	208	164	903	987
Mancak	647	721	59	50	706	771
Anyar	1 043	1 057	320	376	1 363	1 433
Bojonegara	752	766	23	10	775	776
Pulo Ampel	151	140	-	-	151	140
Kramatwatu	695	729	65	40	760	769
Ciurus	1 354	1 484	394	326	1 748	1 810
Pontang	1 027	1 112	333	310	1 360	1 422
Lebak Wangi	118	181	93	87	211	268
Carenang	511	601	241	224	752	825
Binuang	287	256	252	206	539	462
Tirtayasa	742	814	80	92	822	906

Lanjutan Tabel/*Continued Table 4.1.7*

Kecamatan Subdistrict	Murid/Pupils					
	Negeri/Public		Swasta/Private		Jumlah/Total	
	2019/2020	2020/2021	2019/2020	2020/2021	2019/2020	2020/2021
(1)	(14)	(15)	(16)	(17)	(18)	(19)
Tanara	-	-	281	272	281	272
Kabupaten Serang	19 298	20 927	6 999	7 004	26 297	27 931

Catatan/Note: ¹ Jumlah guru termasuk kepala sekolah dan guru/*The total of teachers including headmaster and teacher*

Sumber/Source: Kementerian Pendidikan dan Kebudayaan, Data Semester Ganjil/*Ministry of Educations and Culture, Odd Semester Data*

Tabel
Table 4.1.8

Jumlah Sekolah, Guru, dan Murid Sekolah Menengah Kejuruan (SMK) di Bawah Kementerian Pendidikan dan Kebudayaan Menurut Kecamatan di Kabupaten Serang, 2019/2020 dan 2020/2021
Number of Schools, Teachers, and Pupils in Vocational High Schools Under The Ministry of Education and Culture by Subdistrict in Serang Regency, 2019/2020 dan 2020/2021

Kecamatan Subdistrict	Sekolah/Schools					
	Negeri/Public		Swasta/Private		Jumlah/Total	
	2019/2020	2020/2021	2019/2020	2020/2021	2019/2020	2020/2021
(1)	(2)	(3)	(4)	(5)	(6)	(7)
Cinangka	-	1	-	2	-	3
Padarincang	-	1	-	2	-	3
Ciomas	-	-	-	-	-	-
Pabuaran	-	-	-	3	-	3
Gunungsari	-	-	-	1	-	1
Baros	-	-	-	2	-	2
Petir	-	-	-	3	-	3
Tunjung Teja	-	1	-	5	-	6
Cikeusal	-	-	-	4	-	4
Pamarayan	-	-	-	4	-	4
Bandung	-	-	-	1	-	1
Jawilan	-	-	-	5	-	5
Kopo	-	-	-	4	-	4
Cikande	-	1	-	5	-	6
Kibin	-	-	-	4	-	4
Kragilan	-	1	-	4	-	5
Waringinkurung	-	1	-	1	-	2
Mancak	-	-	-	-	-	-
Anyar	-	1	-	3	-	4
Bojonegara	-	-	-	1	-	1
Pulo Ampel	-	1	-	-	-	1
Kramatwatu	-	1	-	6	-	7

Lanjutan Tabel/Continued Table 4.1.8

Kecamatan Subdistrict	Sekolah/Schools					
	Negeri/Public		Swasta/Private		Jumlah/Total	
	2019/2020	2020/2021	2019/2020	2020/2021	2019/2020	2020/2021
(1)	(2)	(3)	(4)	(5)	(6)	(7)
Ciruas	-	1	-	4	-	5
Pontang	-	-	-	3	-	3
Lebak Wangi	-	-	-	3	-	3
Carenang	-	-	-	6	-	6
Binuang	-	-	-	3	-	3
Tirtayasa	-	-	-	4	-	4
Tanara	-	1	-	-	-	1
Kabupaten Serang	1	11	84	83	85	94

Lanjutan Tabel/*Continued Table* 4.1.8

Kecamatan Subdistrict	Guru ¹ /Teachers ¹					
	Negeri/Public		Swasta/Private		Jumlah/Total	
	2019/2020	2020/2021	2019/2020	2020/2021	2019/2020	2020/2021
(1)	(8)	(9)	(10)	(11)	(12)	(13)
Cinangka		33		15		48
Padarincang		19		63		82
Ciomas		-		-		-
Pabuaran		-		25		25
Gunungsari		-		10		10
Baros		-		47		47
Petir		-		42		42
Tunjung Teja		33		63		96
Cikeusal		-		47		47
Pamarayan		-		40		40
Bandung		-		17		17
Jawilan		-		95		95
Kopo		-		38		38
Cikande		57		43		100
Kibin		-		66		66
Kragilan		66		38		104
Waringinkurung		24		5		29
Mancak		-		-		-
Anyar		64		30		94
Bojonegara		-		10		10
Pulo Ampel		46		-		46
Kramatwatu		23		100		123
Ciruas		36		21		57
Pontang		-		45		45
Lebak Wangi		-		30		30
Carenang		-		54		54
Binuang		-		29		29

Kecamatan Subdistrict	Guru ¹ /Teachers ¹					
	Negeri/Public		Swasta/Private		Jumlah/Total	
	2019/2020	2020/2021	2019/2020	2020/2021	2019/2020	2020/2021
(1)	(8)	(9)	(10)	(11)	(12)	(13)
Tirtayasa		-		44		44
Tanara		44		-		44
Kabupaten Serang		445		1 017		1 462

Lanjutan Tabel/*Continued Table* 4.1.8

Kecamatan Subdistrict	Murid/Pupils					
	Negeri/Public		Swasta/Private		Jumlah/Total	
	2019/2020	2020/2021	2019/2020	2020/2021	2019/2020	2020/2021
(1)	(14)	(15)	(16)	(17)	(18)	(19)
Cinangka		789		73		862
Padarincang		328		1 339		1 667
Ciomas		-		-		-
Pabuaran		-		215		215
Gunungsari		-		311		311
Baros		-		1 835		1 835
Petir		-		716		716
Tunjung Teja		766		973		1 739
Cikeusal		-		612		612
Pamarayan		-		621		621
Bandung		-		331		331
Jawilan		-		2 490		2 490
Kopo		-		637		637
Cikande		960		1 117		2 077
Kibin		-		1 086		1 086
Kragilan		1 542		638		2 180
Waringinkurung		438		29		467
Mancak		-		-		-
Anyar		1 172		235		1 407
Bojonegara		-		69		69
Pulo Ampel		1 050		-		1 050
Kramatwatu		405		1 635		2 040
Ciruas		813		770		1 583
Pontang		-		512		512
Lebak Wangi		-		608		608
Carenang		-		890		890

Lanjutan Tabel/*Continued Table 4.1.8*

Kecamatan Subdistrict	Murid/Pupils					
	Negeri/Public		Swasta/Private		Jumlah/Total	
	2019/2020	2020/2021	2019/2020	2020/2021	2019/2020	2020/2021
(1)	(14)	(15)	(16)	(17)	(18)	(19)
Binuang		-		580		580
Tirtayasa		-		566		566
Tanara		911		-		911
Kabupaten Serang		9 174		18 888		28 062

Catatan/Note: ¹ Jumlah guru termasuk kepala sekolah dan guru/*The total of teachers including headmaster and teacher*

Sumber/Source: Kementerian Pendidikan dan Kebudayaan, Data Semester Ganjil/*Ministry of Educations and Culture, Odd Semester Data*

Tabel
Table 4.1.9

**Jumlah Sekolah, Guru, dan Murid Madrasah Aliyah (MA)
di Bawah Kementerian Agama Menurut Kecamatan di
Kabupaten Serang, 2019/2020 dan 2020/2021**
*Number of Schools, Teachers, and Pupils in Madrasah Aliyah
(MA) Under the Ministry of Religious Affairs by Subdistrict in
Serang Regency, 2019/2020 dan 2020/2021*

Kecamatan Subdistrict	Sekolah/Schools					
	Negeri/Public		Swasta/Private		Jumlah/Total	
	2019/2020	2020/2021	2019/2020	2020/2021	2019/2020	2020/2021
(1)	(2)	(3)	(4)	(5)	(6)	(7)
Cinangka	1		2		3	
Padarincang	1		2		3	
Ciomas	-		-		-	
Pabuaran	-		3		3	
Gunungsari	-		1		1	
Baros	-		2		2	
Petir	-		3		3	
Tunjung Teja	1		5		6	
Cikeusal	-		4		4	
Pamarayan	-		4		4	
Bandung	-		1		1	
Jawilan	-		5		5	
Kopo	-		4		4	
Cikande	1		5		6	
Kibin	-		4		4	
Kragilan	1		4		5	
Waringinkurung	1		1		2	
Mancak	-		-		-	
Anyar	1		3		4	
Bojonegara	-		1		1	
Pulo Ampel	1		-		1	
Kramatwatu	1		6		7	
Ciruas	1		4		5	

Lanjutan Tabel/Continued Table 4.1.9

Kecamatan Subdistrict	Sekolah/Schools					
	Negeri/Public		Swasta/Private		Jumlah/Total	
	2019/2020	2020/2021	2019/2020	2020/2021	2019/2020	2020/2021
(1)	(2)	(3)	(4)	(5)	(6)	(7)
Pontang	-		3		3	
Lebak Wangi	-		3		3	
Carenang	-		6		6	
Binuang	-		3		3	
Tirtayasa	-		4		4	
Tanara	1		-		1	
Kabupaten Serang	11		83		94	

Lanjutan Tabel/*Continued Table* 4.1.9

Kecamatan Subdistrict	Guru ¹ /Teachers ¹					
	Negeri/Public		Swasta/Private		Jumlah/Total	
	2019/2020	2020/2021	2019/2020	2020/2021	2019/2020	2020/2021
(1)	(8)	(9)	(10)	(11)	(12)	(13)
Cinangka	31		15		46	
Padarincang	8		50		58	
Ciomas	-		-		-	
Pabuaran	-		26		26	
Gunungsari	-		10		10	
Baros	-		45		45	
Petir	-		41		41	
Tanjung Teja	34		70		104	
Cikeusal	-		49		49	
Pamarayan	-		40		40	
Bandung	-		12		12	
Jawilan	-		93		93	
Kopo	-		39		39	
Cikande	44		42		86	
Kibin	-		69		69	
Kragilan	66		39		105	
Waringinkurung	14		3		17	
Mancak	-		-		-	
Anyar	61		31		92	
Bojonegara	-		9		9	
Pulo Ampel	45		-		45	
Kramatwatu	22		94		116	
Ciruas	37		23		60	
Pontang	-		43		43	
Lebak Wangi	-		26		26	
Carenang	-		56		56	
Binuang	-		30		30	
Tirtayasa	-		42		42	

Lanjutan Tabel/*Continued Table 4.1.9*

Kecamatan Subdistrict	Guru ¹ /Teachers ¹					
	Negeri/Public		Swasta/Private		Jumlah/Total	
	2019/2020	2020/2021	2019/2020	2020/2021	2019/2020	2020/2021
(1)	(8)	(9)	(10)	(11)	(12)	(13)
Tanara	39		-		39	
Kabupaten Serang	401		997		1 398	

Lanjutan Tabel/Continued Table 4.1.9

Kecamatan Subdistrict	Murid/Students					
	Negeri/Public		Swasta/Private		Jumlah/Total	
	2019/2020	2020/2021	2019/2020	2020/2021	2019/2020	2020/2021
(1)	(14)	(15)	(16)	(17)	(18)	(19)
Cinangka	733		107		840	
Padarincang	163		1 485		1 648	
Ciomas	-		-		-	
Pabuaran	-		213		213	
Gunungsari	-		269		269	
Baros	-		1 871		1 871	
Petir	-		899		899	
Tunjung Teja	671		879		1 550	
Cikeusal	-		624		624	
Pamarayan	-		701		701	
Bandung	-		404		404	
Jawilan	-		2 685		2 685	
Kopo	-		548		548	
Cikande	935		1 102		2 037	
Kibin	-		1 268		1 268	
Kragilan	1 397		607		2 004	
Waringinkurung	374		12		386	
Mancak	-		-		-	
Anyar	1 080		287		1 367	
Bojonegara	-		32		32	
Pulo Ampel	988		-		988	
Kramatwatu	299		1 961		2 260	
Ciruas	671		731		1 402	
Pontang	-		589		589	
Lebak Wangi	-		496		496	
Carenang	-		1 000		1 000	
Binuang	-		612		612	
Tirtayasa	-		702		702	

Lanjutan Tabel/*Continued Table* 4.1.9

Kecamatan Subdistrict	Murid/Students					
	Negeri/Public		Swasta/Private		Jumlah/Total	
	2019/2020	2020/2021	2019/2020	2020/2021	2019/2020	2020/2021
(1)	(14)	(15)	(16)	(17)	(18)	(19)
Tanara	877				877	
Kabupaten Serang	8 188		20 084		28 272	

Catatan/Note: ...

Sumber/Source: Kementerian Agama, Data Semester Ganjil/Ministry of Religious Affairs, Odd Semester Data

Tabel
Table 4.1.10

Jumlah Desa¹/Kelurahan yang Memiliki Fasilitas Sekolah Menurut Kecamatan dan Tingkat Pendidikan di Kabupaten Serang, 2018– 2020
Number of Villages¹/Kelurahan Having Educational Facilities by Subdistrict and Educational Level in Serang Regency, 2018– 2020

Kecamatan Subdistrict	SD Primary School		
	2018	2019	2020
(1)	(2)	(3)	(4)
Cinangka	14	14	14
Padarincang	14	14	14
Ciomas	11	11	11
Pabuaran	8	8	8
Gunungsari	7	7	7
Baros	14	14	14
Petir	15	15	15
Tunjuk Teja	9	9	9
Cikeusal	17	17	17
Pamarayan	10	10	10
Bandung	8	8	8
Jawilan	9	9	9
Kopo	10	10	10
Cikande	13	13	13
Kibin	9	9	9
Kragilan	12	11	12
Waringinkurung	11	11	11
Mancak	14	14	14
Anyar	12	12	12
Bojonegara	11	11	11
Pulo Ampel	9	9	9
Kramatwatu	15	15	15
Ciruas	15	15	15
Pontang	11	11	11

Lanjutan Tabel/*Continued Table* 4.1.10

Kecamatan <i>Subdistrict</i>	SD <i>Primary School</i>		
	2018	2019	2020
(1)	(2)	(3)	(4)
Lebak Wangi	10	10	10
Carenang	8	8	8
Binuang	7	7	7
Tirtayasa	14	14	14
Tanara	9	9	9
Kabupaten Serang	326	325	326

Lanjutan Tabel/*Continued Table* 4.1.10

Kecamatan <i>Subdistrict</i>	SMP <i>Junior High School</i>		
	2018	2019	2020
(1)	(5)	(6)	(7)
Cinangka	9	9	9
Padarincang	10	10	10
Ciomas	9	10	9
Pabuaran	7	8	7
Gunungsari	5	5	4
Baros	6	7	8
Petir	10	11	11
Tunjung Teja	7	8	8
Cikeusal	12	12	12
Pamarayan	8	9	8
Bandung	5	6	7
Jawilan	8	8	8
Kopo	10	9	10
Cikande	12	11	11
Kibin	5	6	7
Kragilan	9	8	8
Waringinkurung	7	8	8
Mancak	8	8	8
Anyar	10	9	8
Bojonegara	7	7	8
Pulo Ampel	8	8	8
Kramatwatu	10	10	10
Ciruas	9	9	9
Pontang	9	9	9
Lebak Wangi	8	8	8
Carenang	6	6	5
Binuang	5	5	5
Tirtayasa	9	9	9

Lanjutan Tabel/*Continued Table* 4.1.10

Kecamatan Subdistrict	SMP Junior High School		
	2018	2019	2020
(1)	(5)	(6)	(7)
Tanara	9	9	9
Kabupaten Serang	237	242	241

Lanjutan Tabel/*Continued Table* 4.1.10

Kecamatan Subdistrict	SMA Senior High School		
	2018	2019	2020
(1)	(8)	(9)	(10)
Cinangka	5	6	7
Padarincang	5	4	4
Ciomas	4	5	5
Pabuaran	5	5	5
Gunungsari	4	2	3
Baros	4	4	4
Petir	7	10	10
Tunjung Teja	4	3	3
Cikeusal	5	5	5
Pamarayan	3	3	3
Bandung	2	3	3
Jawilan	5	5	5
Kopo	6	6	8
Cikande	8	7	8
Kibin	3	3	2
Kragilan	3	4	5
Waringinkurung	4	5	5
Mancak	3	2	3
Anyar	5	6	6
Bojonegara	2	2	2
Pulo Ampel	2	2	3
Kramatwatu	4	5	5
Ciruas	3	4	4
Pontang	4	4	4
Lebak Wangi	3	4	4
Carenang	6	5	5
Binuang	3	4	4
Tirtayasa	5	5	5

Lanjutan Tabel/*Continued Table* 4.1.10

Kecamatan <i>Subdistrict</i>	SMA <i>Senior High School</i>		
	2018	2019	2020
(1)	(8)	(9)	(10)
Tanara	6	6	4
Kabupaten Serang	123	129	134

Lanjutan Tabel/*Continued Table* 4.1.10

Kecamatan <i>Subdistrict</i>	SMK <i>Vocational School</i>		
	2018	2019	2020
(1)	(11)	(12)	(13)
Cinangka	3	3	4
Padarincang	3	3	3
Ciomas	1	1	1
Pabuaran	2	2	2
Gunungsari	1	1	1
Baros	1	1	2
Petir	3	2	2
Tunjung Teja	3	3	3
Cikeusal	3	3	5
Pamarayan	5	5	6
Bandung	1	1	1
Jawilan	4	5	3
Kopo	6	4	5
Cikande	7	6	6
Kibin	2	2	3
Kragilan	5	4	4
Waringinkurung	1	3	3
Mancak	0	–	–
Anyar	5	5	5
Bojonegara	1	1	1
Pulo Ampel	1	1	1
Kramatwatu	6	6	7
Ciruas	6	5	5
Pontang	3	3	3
Lebak Wangi	3	3	3
Carenang	4	5	5
Binuang	2	3	3
Tirtayasa	5	2	2

Lanjutan Tabel/*Continued Table* 4.1.10

Kecamatan <i>Subdistrict</i>	SMK <i>Vocational School</i>		
	2018	2019	2020
(1)	(11)	(12)	(13)
Tanara	1	1	1
Kabupaten Serang	88	84	90

<https://serangkab.bps.go.id>

Lanjutan Tabel/*Continued Table* 4.1.10

Kecamatan <i>Subdistrict</i>	Perguruan Tinggi <i>University</i>		
	2018	2019	2020
(1)	(14)	(15)	(16)
Cinangka	0	–	–
Padarincang	0	–	–
Ciomas	0	–	–
Pabuaran	0	–	–
Gunungsari	0	–	–
Baros	0	–	–
Petir	1	1	1
Tunjung Teja	0	–	–
Cikeusal	0	–	–
Pamarayan	1	–	–
Bandung	0	–	–
Jawilan	2	2	1
Kopo	0	–	–
Cikande	0	–	–
Kibin	0	–	–
Kragilan	0	–	–
Waringinkurung	0	–	–
Mancak	0	–	–
Anyar	0	–	–
Bojonegara	0	–	–
Pulo Ampel	0	–	–
Kramatwatu	4	4	5
Ciruas	0	1	1
Pontang	0	–	–
Lebak Wangi	0	–	–
Carenang	0	–	–
Binuang	0	–	–
Tirtayasa	2	–	1

Lanjutan Tabel/*Continued Table 4.1.10*

Kecamatan Subdistrict	Perguruan Tinggi University		
	2018	2019	2020
(1)	(14)	(15)	(16)
Tanara	1	1	1
Kabupaten Serang	11	9	10

Catatan/Note: ¹ Desa pada tabel ini termasuk Unit Permukiman Transmigrasi (UPT) yang masih dibina oleh kementerian terkait dan nagari di Provinsi Sumatera Barat/Villages in this table include Transmigration Settlement Unit which is still fostered by the relevant ministries and the nagari in the Province of Sumatera Barat

Sumber/Source: BPS, Pendataan Potensi Desa (Podes)/ BPS-Statistics Indonesia, Village Potential Data Collection

Tabel 4.1.11
Table

Angka Partisipasi Murni (APM) dan Angka Partisipasi Kasar (APK) Menurut Jenjang Pendidikan di Kabupaten Serang, 2019 dan 2020
Net Participation Rates and Gross Participation Rates by Educational Level in Serang Regency, 2019 and 2020

Jenjang Pendidikan Educational Level	Angka Partisipasi Murni (APM) Net Participation Rates		Angka Partisipasi Kasar (APK) Gross Participation Rates	
	2019	2020	2019	2020
(1)	(2)	(3)	(4)	(5)
SD/MI Elementary School	98,12	98,25	110,79	109,39
SMP/MTs Junior High School	84,73	84,95	94,27	98,7
SMA/SMK/MA Senior High School	61,88	61,78	76,25	74,36

Catatan/Note: ...

Sumber/Source: BPS, Survei Sosial Ekonomi Nasional (Susenans)/BPS-Statistics Indonesia, National Socioeconomic Survey

Tabel
Table 4.1.12

Persentase Penduduk Berumur 15 Tahun ke Atas yang Melek Huruf Menurut Kelompok Umur di Kabupaten Serang, 2019 dan 2020
Percentage of Literate People Aged 15 Years and Over by Age Group in Serang Regency, 2018 and 2019

Kelompok Umur <i>Age Group</i>	2019	2020
(1)	(2)	(3)
15–19	100,00	
20–24	100,00	
25–29	99,84	
30–34	100,00	
35–39	99,62	
40–44	98,70	
45–49	96,99	
50+	89,12	
Jumlah/Total		
15–24	100	
15–44	99,72	
15+	96,98	97,83
45+	91,29	

Catatan/Note: ...

Sumber/Source: BPS, Survei Sosial Ekonomi Nasional (Susenas)/BPS-Statistics Indonesia, National Socioeconomic Survey

4.2 KESEHATAN HEALTH

Tabel 4.2.1 **Jumlah Desa¹/Kelurahan Yang Memiliki Sarana Kesehatan Menurut Kecamatan di Kabupaten Serang, 2018–2020**
Table 4.2.1 **Number of Villages¹/Kelurahan Having Health Facilities by Subdistrict in Serang Regency, 2018–2020**

Kecamatan Subdistrict	Rumah Sakit Hospital		
	2018	2019	2020
(1)	(2)	(3)	(4)
Cinangka	0	–	–
Padarincang	1	–	–
Ciomas	0	–	–
Pabuaran	0	–	–
Gunungsari	0	–	–
Baros	0	–	1
Petir	0	–	–
Tunjung Teja	0	–	–
Cikeusal	0	–	–
Pamarayan	0	–	–
Bandung	1	–	–
Jawilan	0	–	–
Kopo	1	–	–
Cikande	0	–	–
Kibin	0	–	–
Kragilan	0	–	–
Waringinkurung	0	–	–
Mancak	0	–	–
Anyar	0	–	–
Bojonegara	0	–	–
Pulo Ampel	0	–	–
Kramatwatu	1	2	2
Ciruas	1	1	1
Pontang	0	–	–

Lanjutan Tabel/*Continued Table* 4.2.1

Kecamatan <i>Subdistrict</i>	Rumah Sakit <i>Hospital</i>		
	2018	2019	2020
(1)	(2)	(3)	(4)
Lebak Wangi	0	–	–
Carenang	0	–	–
Binuang	0	–	–
Tirtayasa	0	–	–
Tanara	0	–	–
Kabupaten Serang	5	3	4

Lanjutan Tabel/*Continued Table* 4.2.1

Kecamatan <i>Subdistrict</i>	Rumah Sakit Bersalin <i>Maternity Hospital</i>		
	2018	2019	2020
(1)	(5)	(6)	(7)
Cinangka	0	–	–
Padarincang	0	–	–
Ciomas	0	–	–
Pabuaran	0	–	–
Gunungsari	0	–	–
Baros	0	–	–
Petir	0	–	–
Tunjung Teja	0	–	–
Cikeusal	0	–	–
Pamarayan	0	–	–
Bandung	1	–	–
Jawilan	0	–	–
Kopo	0	–	–
Cikande	0	–	–
Kibin	0	1	–
Kragilan	0	–	–
Waringinkurung	0	–	–
Mancak	0	–	–
Anyar	0	–	–
Bojonegara	0	–	–
Pulo Ampel	0	–	–
Kramatwatu	1	2	1
Ciruas	0	–	–
Pontang	0	–	–
Lebak Wangi	0	–	–
Carenang	0	–	–
Binuang	0	–	–
Tirtayasa	0	–	–

Lanjutan Tabel/*Continued Table* 4.2.1

Kecamatan <i>Subdistrict</i>	Rumah Sakit Bersalin <i>Maternity Hospital</i>		
	2018	2019	2020
(1)	(5)	(6)	(7)
Tanara	0	–	–
Kabupaten Serang	2	3	1

Lanjutan Tabel/*Continued Table* 4.2.1

Kecamatan <i>Subdistrict</i>	Poliklinik <i>Polyclinic</i>		
	2018	2019	2020
(1)	(8)	(9)	(10)
Cinangka	2	3	3
Padarincang	1	–	–
Ciomas	0	–	–
Pabuaran	1	2	2
Gunungsari	0	1	1
Baros	2	2	2
Petir	1	1	1
Tunjung Teja	1	–	1
Cikeusal	2	3	2
Pamarayan	2	2	3
Bandung	2	2	–
Jawilan	3	5	3
Kopo	3	4	4
Cikande	4	4	4
Kibin	4	6	6
Kragilan	3	4	4
Waringinkurung	1	1	1
Mancak	0	–	–
Anyar	3	3	3
Bojonegara	4	4	3
Pulo Ampel	4	3	3
Kramatwatu	2	3	4
Ciruas	3	3	4
Pontang	1	1	1
Lebak Wangi	0	–	2
Carenang	1	–	–
Binuang	1	1	1
Tirtayasa	2	2	1

Lanjutan Tabel/*Continued Table* 4.2.1

Kecamatan <i>Subdistrict</i>	Poliklinik <i>Polyclinic</i>		
	2018	2019	2020
(1)	(8)	(9)	(10)
Tanara	0	–	–
Kabupaten Serang	53	60	59

Lanjutan Tabel/*Continued Table* 4.2.1

Kecamatan <i>Subdistrict</i>	Puskesmas <i>Public Health Center</i>		
	2018	2019	2020
(1)	(11)	(12)	(13)
Cinangka	2	2	1
Padarincang	1	1	1
Ciomas	1	1	2
Pabuaran	1	1	1
Gunungsari	1	1	1
Baros	1	1	1
Petir	1	1	1
Tunjung Teja	1	1	1
Cikeusal	1	1	1
Pamarayan	2	1	1
Bandung	2	2	1
Jawilan	1	1	1
Kopo	2	3	2
Cikande	1	1	1
Kibin	1	1	1
Kragilan	2	2	2
Waringinkurung	1	1	1
Mancak	1	1	1
Anyar	1	1	1
Bojonegara	1	1	1
Pulo Ampel	1	1	1
Kramatwatu	1	1	1
Ciruas	1	1	1
Pontang	1	1	1
Lebak Wangi	1	1	1
Carenang	1	1	1
Binuang	1	1	1
Tirtayasa	1	1	1

Lanjutan Tabel/*Continued Table* 4.2.1

Kecamatan Subdistrict	Puskesmas Public Health Center		
	2018	2019	2020
(1)	(11)	(12)	(13)
Tanara	1	1	1
Kabupaten Serang	34	34	32

Lanjutan Tabel/*Continued Table* 4.2.1

Kecamatan Subdistrict	Puskesmas Pembantu Subsidiary of Public Health Center		
	2018	2019	2020
(1)	(14)	(15)	(16)
Cinangka	5	4	3
Padarincang	3	2	2
Ciomas	3	3	3
Pabuaran	1	1	1
Gunungsari	1	1	1
Baros	2	4	4
Petir	1	1	1
Tunjung Teja	1	1	1
Cikeusal	2	2	2
Pamarayan	3	2	2
Bandung	3	3	2
Jawilan	0	1	1
Kopo	2	–	–
Cikande	2	2	2
Kibin	1	1	1
Kragilan	1	–	–
Waringinkurung	2	2	2
Mancak	3	3	2
Anyar	2	2	–
Bojonegara	2	1	2
Pulo Ampel	1	1	–
Kramatwatu	2	1	1
Ciruas	1	1	1
Pontang	2	2	2
Lebak Wangi	2	2	3
Carenang	2	2	2
Binuang	0	–	–
Tirtayasa	2	2	2

Lanjutan Tabel/*Continued Table 4.2.1*

Kecamatan <i>Subdistrict</i>	Puskesmas Pembantu <i>Subsidiary of Public Health Center</i>		
	2018	2019	2020
(1)	(14)	(15)	(16)
Tanara	0	–	–
Kabupaten Serang	52	47	43

Lanjutan Tabel/*Continued Table* 4.2.1

Kecamatan Subdistrict	Apotek Pharmacy		
	2018	2019	2020
(1)	(17)	(18)	(19)
Cinangka	2	2	2
Padarincang	0	–	–
Ciomas	0	1	1
Pabuaran	0	1	1
Gunungsari	0	–	–
Baros	1	1	1
Petir	1	2	2
Tunjung Teja	0	–	–
Cikeusal	1	–	–
Pamarayan	2	2	1
Bandung	1	–	–
Jawilan	3	–	–
Kopo	1	2	3
Cikande	4	4	4
Kibin	2	2	2
Kragilan	3	3	3
Waringinkurung	1	–	–
Mancak	0	1	–
Anyar	1	1	1
Bojonegara	4	3	3
Pulo Ampel	2	2	3
Kramatwatu	5	5	5
Ciruas	2	3	3
Pontang	2	2	2
Lebak Wangi	0	–	–
Carenang	1	–	–
Binuang	0	–	–
Tirtayasa	1	1	2

Lanjutan Tabel/*Continued Table 4.2.1*

Kecamatan Subdistrict	Apotek Pharmacy		
	2018	2019	2020
(1)	(17)	(18)	(19)
Tanara	1	–	1
Kabupaten Serang	41	38	40

Catatan/Note: ¹ Desa pada tabel ini termasuk Unit Permukiman Transmigrasi (UPT) yang masih dibina oleh kementerian terkait dan nagari di Provinsi Sumatera Barat/*Villages in this table include Transmigration Settlement Unit which is still fostered by the relevant ministries and the nagari in the Province of Sumatera Barat*

Sumber/Source: BPS, Pendataan Potensi Desa (Podes)/*BPS-Statistics Indonesia, Village Potential Data Collecting*

Tabel 4.2.2 Jumlah Fasilitas Kesehatan Menurut Kecamatan di Kabupaten Serang, 2020
Table *Number of Health Facilities by Subdistrict in Serang Regency, 2020*

Kecamatan Subdistrict	Puskesmas / Public Health Center			Apotik Pharmacy	Praktek Dokter Doctor	Balai Obat Polyclinic
	Umum Public	Pembantu Sub Center	Keliling Mobile			
(1)	(2)	(3)	(4)	(5)	(6)	(7)
Cinangka	1	3	1	3	4	3
Padarincang	1	2	1	2	-	1
Ciomas	1	1	1	1	2	1
Pabuaran	1	1	1	1	2	3
Gunungsari	1	-	1	-	-	1
Baros	1	3	1	3	4	3
Petir	1	1	1	5	-	1
Tunjung Teja	1	1	1	1	-	2
Cikeusal	1	3	1	-	1	2
Pamarayan	1	2	1	3	1	3
Bandung	1	2	1	-	-	1
Jawilan	1	1	1	-	2	5
Kopo	2	-	2	1	1	6
Cikande	1	2	1	13	5	9
Kibin	1	2	1	3	3	15
Kragilan	2	-	2	6	1	6
Waringinkurung	1	2	1	1	-	1
Mancak	1	1	1	1	-	-
Anyar	1	2	1	6	1	5
Bojonegara	1	1	1	2	5	3
Pulo Ampel	1	3	1	-	-	3
Kramatwatu	1	1	1	6	6	7
Ciruas	1	1	1	7	10	8
Pontang	1	2	1	5	3	2
Lebak Wangi	1	1	1	-	-	-

Lanjutan Tabel/*Continued Table 4.2.2*

Kecamatan <i>Subdistrict</i>	Puskesmas / <i>Public Health Center</i>			Apotik <i>Pharmacy</i>	Praktek Dokter <i>Doctor</i>	Balai Obat <i>Polyclinic</i>
	Umum <i>Public</i>	Pembantu <i>Sub Center</i>	Keliling <i>Mobile</i>			
(1)	(2)	(3)	(4)	(5)	(6)	(7)
Carenang	1	2	1	-	2	1
Binuang	1	-	1	-	2	-
Tirtayasa	1	1	1	2	1	1
Tanara	1	2	1	-	-	1
Kabupaten Serang	31	43	31	72	56	94

Catatan/*Note*: ...

Sumber/*Source*: Dinas Kesehatan Kabupaten Serang/ *Health Service of Serang Regency*

Tabel 4.2.3
Table

Jumlah Dokter dan Paramedis di Seluruh Puskesmas Menurut Kecamatan di Kabupaten Serang, 2020
Number of Doctors and Paramedics at Public Health Center by Subdistrict in Serang Regency, 2020

Kecamatan Subdistrict	Dokter Umum General Physician	Dokter Ahli Specialist	Dokter Gigi Dentist	Paramedis Paramedic
(1)	(2)	(3)	(4)	(5)
Cinangka	2	-	1	9
Padarincang	2	-	1	10
Ciomas	3	-	1	12
Pabuaran	2	-	1	8
Gunungsari	2	-	-	6
Baros	3	-	1	10
Petir	3	-	1	15
Tunjung Teja	2	-	1	8
Cikeusal	2	-	1	15
Pamarayan	3	-	1	16
Bandung	2	-	-	8
Jawilan	2	-	-	13
Kopo	5	-	1	18
Cikande	3	-	1	17
Kibin	2	-	1	7
Kragilan	5	-	2	16
Waringinkurung	3	-	1	9
Mancak	3	-	1	7
Anyar	5	-	1	16
Bojonegara	3	-	2	11
Pulo Ampel	2	-	1	8
Kramatwatu	4	-	1	13
Ciruas	3	-	1	15
Pontang	4	-	-	17
Lebak Wangi	2	-	1	7
Carenang	3	-	1	15

Lanjutan Tabel/*Continued Table 4.2.3*

Kecamatan Subdistrict	Dokter Umum General Physician	Dokter Ahli Specialist	Dokter Gigi Dentist	Paramedis Paramedic
(1)	(2)	(3)	(4)	(5)
Binuang	2	-	-	9
Tirtayasa	2	-	1	16
Tanara	3	-	1	19
Kabupaten Serang	82	-	26	350

Catatan/Note: ...

Sumber/Source: Dinas Kesehatan Kabupaten Serang/ *Health Service of Serang Regency*

Tabel 4.2.4
Table

Jumlah Posyandu, Pos Obat, Pondok Bersalin, dan Poskesdes Menurut Kecamatan di Kabupaten Serang, 2020
Number of Integrated Health Services, Village Pharmacies, Maternity Places and Village Clinics by Subdistrict in Serang Regency, 2020

Kecamatan Subdistrict	Posyandu Integrated Health Services	Pos Obat Desa Village Dispensary	Polindes Maternity Place	Poskesdes Village Clinic
(1)	(2)	(3)	(4)	(5)
Cinangka	67	1
Padarincang	76	4
Ciomas	58	1
Pabuaran	50	1
Gunungsari	28	1
Baros	58	3
Petir	57	2
Tunjung Teja	56	3
Cikeusal	64	4
Pamarayan	40	2
Bandung	35	1
Jawilan	41	-
Kopo	49	-
Cikande	64	-
Kibin	40	3
Kragilan	62	-
Waringinkurung	47	1
Mancak	69	2
Anyar	56	3
Bojonegara	60	1
Pulo Ampel	32	2
Kramatwatu	90	8
Ciruas	71	6
Pontang	46	-

Lanjutan Tabel/*Continued Table 4.2.4*

Kecamatan <i>Subdistrict</i>	Posyandu <i>Integrated Health Services</i>	Pos Obat Desa <i>Village Dispensary</i>	Polindes <i>Maternity Place</i>	Poskesdes <i>Village Clinic</i>
(1)	(2)	(3)	(4)	(5)
Lebak Wangi	40	-
Carenang	34	1
Binuang	28	2
Tirtayasa	55	7
Tanara	47	1
Kabupaten Serang	1520			60

Catatan/Note: ...

Sumber/Source: Dinas Kesehatan Kabupaten Serang/ *Health Service of Serang Regency*

Tabel 4.2.5
Table

Jumlah Bayi yang Diimunisasi Menurut Kecamatan dan Jenis Imunisasi di Kabupaten Serang, 2020
Number of Babies Vaccinated by Subdistrict and Kind of Vaccine in Serang Regency, 2020

Kecamatan Subdistrict	Sasaran Target	BCG		DPT – HB 1	
		Jumlah Total	[(3)/(2)] %	Jumlah Total	[(5)/(2)] %
(1)	(2)	(3)	(4)	(5)	(6)
Cinangka	960	1.116	116,25	1.123	116,98
Padarincang	1.106	1.335	120,71	1.259	113,83
Ciomas	669	854	127,65	812	121,38
Pabuaran	684	744	108,77	680	99,42
Gunungsari	349	447	128,08	405	116,05
Baros	925	1.114	120,43	1.104	119,35
Petir	902	1.221	135,37	1.185	131,37
Tunjung Teja	701	863	123,11	837	119,40
Cikeusal	1.169	1.399	119,67	1.364	116,68
Pamarayan	879	967	110,01	939	106,83
Bandung	550	672	122,18	672	122,18
Jawilan	944	1.236	130,93	1.458	154,45
Kopo	869	1.082	124,51	1.100	126,58
Cikande	1.654	2.019	122,07	1.936	117,05
Kibin	968	1.149	118,70	1.074	110,95
Kragilan	1.318	1.551	117,68	1.406	106,68
Waringinkurung	744	827	111,16	851	114,38
Mancak	780	902	115,64	874	112,05
Anyar	921	1.015	110,21	1.003	108,90
Bojonegara	747	995	133,20	935	125,17
Pulo Ampel	615	732	119,02	690	112,20
Kramatwatu	1.573	1.681	106,87	1.625	103,31
Ciruas	1.282	1.511	117,86	1.595	124,41
Pontang	696	855	122,84	838	120,40
Lebak Wangi	588	802	136,39	748	127,21

Lanjutan Tabel/Continued Table 4.2.5

Kecamatan Subdistrict	Sasaran Target	BCG		DPT – HB 1	
		Jumlah Total	[(3)/(2)] %	Jumlah Total	[(5)/(2)] %
(1)	(2)	(3)	(4)	(5)	(6)
Carenang	597	577	96,65	631	105,70
Binuang	728	835	114,70	865	118,82
Tirtayasa	681	725	106,46	713	104,70
Tanara	665	773	116,24	742	111,58
Kabupaten Serang	25264	29.999	118,74	29.464	116,62

Lanjutan Tabel/Continued Table 4.2.5

Kecamatan Subdistrict	Sasaran Target	DPT 2 (Diphtheria/ Parathypus/Tetanus)		DPT 3 (Diphtheria/ Parathypus/Tetanus)	
		Jumlah Total	[(7)/(2)] %	Jumlah Total	[(9)/(2)] %
(1)	(2)	(7)	(8)	(9)	(10)
Cinangka	960	1.044	108,75	941	98,02
Padarincang	1.106	1.131	102,26	1.124	101,63
Ciomas	669	780	116,59	735	109,87
Pabuaran	684	621	90,79	550	80,41
Gunungsari	349	369	105,73	314	89,97
Baros	925	1.003	108,43	900	97,30
Petir	902	988	109,53	869	96,34
Tunjung Teja	701	790	112,70	751	107,13
Cikeusal	1.169	1.274	108,98	1.204	102,99
Pamarayan	879	875	99,54	860	97,84
Bandung	550	639	116,18	646	117,45
Jawilan	944	1.545	163,67	1.535	162,61
Kopo	869	1.024	117,84	962	110,70
Cikande	1.654	1.840	111,25	1.820	110,04
Kibin	968	1.058	109,30	1.041	107,54
Kragilan	1.318	1.354	102,73	1.323	100,38
Waringinkurung	744	835	112,23	853	114,65
Mancak	780	897	115,00	813	104,23
Anyar	921	957	103,91	890	96,63
Bojonegara	747	934	125,03	907	121,42
Pulo Ampel	615	666	108,29	658	106,99
Kramatwatu	1.573	1.567	99,62	1.551	98,60
Ciruas	1.282	1.433	111,78	1.513	118,02
Pontang	696	771	110,78	729	104,74
Lebak Wangi	588	683	116,16	677	115,14
Carenang	597	626	104,86	635	106,37
Binuang	728	822	112,91	715	98,21
Tirtayasa	681	738	108,37	725	106,46

Lanjutan Tabel/*Continued Table 4.2.5*

Kecamatan <i>Subdistrict</i>	Sasaran <i>Target</i>	DPT 2 (Diphtheria/ Parathypus/Tetanus)		DPT 3 (Diphtheria/ Parathypus/Tetanus)	
		Jumlah <i>Total</i>	[(7)/(2)] %	Jumlah <i>Total</i>	[(9)/(2)] %
(1)	(2)	(7)	(8)	(9)	(10)
Tanara	665	768	115,49	728	109,47
Kabupaten Serang	25264	28.032	110,96	26969	106,75

Lanjutan Tabel/*Continued Table* 4.2.5

Kecamatan <i>Subdistrict</i>	Sasaran <i>Target</i>	Campak <i>Measles</i>		Polio 4	
		Jumlah <i>Total</i>	[(11)/(2)] %	Jumlah <i>Total</i>	[(13)/(2)] %
(1)	(2)	(11)	(12)	(13)	(14)
Cinangka	960	993	103,44	941	98,02
Padarincang	1.106	1.117	100,99	1.122	101,45
Ciomas	669	709	105,98	735	109,87
Pabuaran	684	559	81,73	527	77,05
Gunungsari	349	343	98,28	333	95,42
Baros	925	989	106,92	900	97,30
Petir	902	848	94,01	868	96,23
Tunjung Teja	701	829	118,26	771	109,99
Cikeusal	1.169	1.303	111,46	1.207	103,25
Pamarayan	879	780	88,74	868	98,75
Bandung	550	568	103,27	646	117,45
Jawilan	944	1.314	139,19	1.445	153,07
Kopo	869	947	108,98	966	111,16
Cikande	1.654	1.824	110,28	1.824	110,28
Kibin	968	1.020	105,37	1.041	107,54
Kragilan	1.318	1.481	112,37	1.359	103,11
Waringinkurung	744	829	111,42	838	112,63
Mancak	780	728	93,33	804	103,08
Anyar	921	948	102,93	880	95,55
Bojonegara	747	1.035	138,55	903	120,88
Pulo Ampel	615	681	110,73	683	111,06
Kramatwatu	1.573	1.508	95,87	1.535	97,58
Cirusas	1.282	1.446	112,79	1.403	109,44
Pontang	696	780	112,07	724	104,02
Lebak Wangi	588	689	117,18	690	117,35
Carenang	597	622	104,19	638	106,87
Binuang	728	839	115,25	697	95,74
Tirtayasa	681	603	88,55	711	104,41

Lanjutan Tabel/Continued Table 4.2.5

Kecamatan Subdistrict	Sasaran Target	Campak Measeles		Polio 4	
		Jumlah Total	[[11]/(2)] %	Jumlah Total	[[13]/(2)] %
(1)	(2)	(11)	(12)	(13)	(14)
Tanara	665	740	111,28	725	109,02
Kabupaten Serang	25264	27072	107,16	26784	106,02

Catatan/Note: ...

Sumber/Source: Dinas Kesehatan Kabupaten Serang/ Health Service of Serang Regency

Tabel
Table 4.2.6

**Jumlah Bidan dan Dukun Bayi Menurut Kecamatan di
Kabupaten Serang, 2020**
*Number of Midwives and Traditional Midwives by
Subdistrict in Serang Regency, 2020*

Kecamatan Subdistrict	Bidan / Midwife			Dukun Bayi / Traditional Midwife		
	PKM	Desa	Jumlah Total	Bermitra	Patuh Bermitra	Jumlah Total
(1)	(2)	(3)	(4)	(5)	(6)	(7)
Cinangka	7	14	21	50	45	50
Padarincang	6	14	20	18	17	18
Ciomas	9	11	20	49	49	49
Pabuaran	8	8	16	24	23	24
Gunungsari	9	6	15	29	26	29
Baros	9	10	19	55	55	55
Petir	11	14	25	46	33	46
Tunjung Teja	6	9	15	81	70	81
Cikeusal	9	17	26	26	26	26
Pamarayan	7	10	17	38	38	38
Bandung	6	8	14	30	25	30
Jawilan	6	8	14	20	20	20
Kopo	12	10	22	47	47	47
Cikande	12	13	25	51	39	51
Kibin	9	9	18	25	22	25
Kragilan	19	11	30	31	27	31
Waringinkurung	7	11	18	77	58	77
Mancak	8	15	23	20	12	20
Anyar	9	10	19	39	38	39
Bojonegara	8	9	17	67	65	67
Pulo Ampel	6	9	15	14	12	14
Kramatwatu	11	15	26	35	34	35
Ciruas	17	15	32	33	33	33
Pontang	9	11	20	35	34	35
Lebak Wangi	4	10	14	28	28	28

Lanjutan Tabel/Continued Table 4.2.6

Kecamatan Subdistrict	Bidan / Midwife			Dukun Bayi / Traditional Midwife		
	PKM	Desa	Jumlah Total	Bermitra	Patuh Bermitra	Jumlah Total
(1)	(2)	(3)	(4)	(5)	(6)	(7)
Carenang	7	8	15	17	17	17
Binuang	6	7	13	25	18	25
Tirtayasa	9	14	23	6	6	6
Tanara	9	9	18	41	35	41
Kabupaten Serang	255	315	570	1057	952	1057

Catatan/Note: ...

Sumber/Source: Dinas Kesehatan Kabupaten Serang/ Health Service of Serang Regency

Tabel
Table 4.2.7

**Jumlah Penemuan Kasus BTA Positif Baru Menurut
Kecamatan di Kabupaten Serang, 2020**
*Number of New Positive BTA Cases Founded by Subdistrict in
Serang Regency, 2018*

Kecamatan Subdistrict	Pengidap People With	BTA + 2019		BTA + 2020
		Sembuh Healed	%	Pengidap People With
(1)	(2)	(3)	(4)	(5)
Cinangka	106	101	95,28	82
Padarincang	140	79	56,43	36
Ciomas	37	37	100,00	26
Pabuaran	43	27	62,79	27
Gunungsari	15	3	20,00	6
Baros	51	26	50,98	15
Petir	55	55	100,00	33
Tunjung Teja	19	0	0,00	6
Cikeusal	76	53	69,74	58
Pamarayan	126	118	93,65	89
Bandung	26	6	23,08	12
Jawilan	67	28	41,79	29
Kopo	44	24	54,55	27
Cikande	64	22	34,38	45
Kibin	58	55	94,83	45
Kragilan	83	46	55,42	69
Waringinkurung	38	28	73,68	26
Mancak	23	18	78,26	13
Anyar	29	25	86,21	43
Bojonegara	22	21	95,45	34
Pulo Ampel	37	36	97,30	23
Kramatwatu	43	43	100,00	40
Ciruas	88	56	63,64	55
Pontang	38	20	52,63	15
Lebak Wangi	33	11	33,33	26

Lanjutan Tabel/*Continued Table 4.2.7*

Kecamatan <i>Subdistrict</i>	Pengidap <i>People With</i>	BTA + 2019		BTA + 2020
		Sembuh <i>Healed</i>	%	Pengidap <i>People With</i>
(1)	(2)	(3)	(4)	(5)
Carenang	13	12	92,31	20
Binuang	36	26	72,22	62
Tirtayasa	41	28	68,29	33
Tanara	56	49	87,50	54
Kabupaten Serang	1507	1053	69,87	1049

Catatan/Note: ...

Sumber/Source: Dinas Kesehatan Kabupaten Serang/ *Health Service of Serang Regency*

Tabel
Table 4.2.8

**Jumlah Tempat Pelayanan KB Menurut Kecamatan di
Kabupaten Serang, 2020**
*Number of Family Planning Facilities by Subdistrict in
Serang Regency, 2020*

Kecamatan Subdistrict	Pemerintah	Swasta	Jumlah Total
(1)	(2)	(3)	(4)
Cinangka	1	1	2
Padarincang	1	-	1
Ciomas	1	-	1
Pabuaran	1	1	2
Gunungsari	1	-	1
Baros	2	1	3
Petir	1	-	1
Tunjung Teja	1	-	1
Cikeusal	1	-	1
Pamarayan	1	1	2
Bandung	1	-	1
Jawilan	1	1	2
Kopo	2	3	5
Cikande	1	3	4
Kibin	1	6	7
Kragilan	2	5	7
Waringinkurung	1	1	2
Mancak	1	-	1
Anyar	1	2	3
Bojonegara	1	-	1
Pulo Ampel	1	1	2
Kramatwatu	1	3	4
Ciruas	1	2	3
Pontang	1	-	1
Lebak Wangi	1	-	1
Carenang	1	-	1

Lanjutan Tabel/*Continued Table* 4.2.8

Kecamatan Subdistrict	Pemerintah	Swasta	Jumlah Total
(1)	(2)	(3)	(4)
Binuang	1	-	1
Tirtayasa	1	-	1
Tanara	1	-	1
Kabupaten Serang	32	32	64

Catatan/Note: ...

Sumber/Source: Dinas Keluarga Berencana, Pemberdayaan Perempuan dan Perlindungan Anak Kabupaten Serang/ *Family Planning, Women Empowerment and Child Protection Service of Serang Regency*

Tabel
Table 4.2.9

**Pencapaian Target Akseptor Baru Keluarga Berencana
(KB) Menurut Kecamatan di Kabupaten Serang, 2020**
*Target Achievement for New Acceptor of Family Planning by
Subdistrict in Serang Regency, 2020*

Kecamatan Subdistrict	Target Target	Realisasi Realization	Persentase Percentage
(1)	(2)	(3)	(4)
Cinangka	1393	1513	108,65
Padarincang	2103	1465	69,65
Ciomas	1023	1017	99,42
Pabuaran	791	798	100,93
Gunungsari	432	380	87,92
Baros	1210	2940	243,03
Petir	1821	903	49,6
Tunjung Teja	1272	1249	98,17
Cikeusal	1825	868	47,57
Pamarayan	1192	1199	100,62
Bandung	781	564	72,26
Jawilan	1405	1510	107,5
Kopo	1275	736	57,71
Cikande	2468	2122	85,98
Kibin	1377	654	47,48
Kragilan	2060	1783	86,55
Waringinkurung	1124	749	66,64
Mancak	1267	1011	79,78
Anyar	1005	1636	162,83
Bojonegara	1096	1301	118,75
Pulo Ampel	926	164	17,71
Kramatwatu	1813	2350	129,65
Ciruas	2059	1543	74,94
Pontang	1680	845	50,29
Lebak Wangi	800	1162	145,29
Carenang	1266	500	39,49

Lanjutan Tabel/*Continued Table 4.2.9*

Kecamatan Subdistrict	Target Target	Realisasi Realization	Persentase Percentage
(1)	(2)	(3)	(4)
Binuang	843	990	117,41
Tirtayasa	1113	615	55,27
Tanara	1258	679	53,97
PKBRS			
Kabupaten Serang	38.676	33.246	85,96

Catatan/Note: ...

Sumber/Source: Dinas Keluarga Berencana, Pemberdayaan Perempuan dan Perlindungan Anak Kabupaten Serang/ *Family Planning, Women Empowerment and Child Protection Service of Serang Regency*

Tabel 4.2.10
Table

Pencapaian Target Akseptor Baru Keluarga Berencana (KB) Berdasarkan Jenis alat KB Menurut Kecamatan di Kabupaten Serang, 2020
Target Achievement for New Acceptor of Family Planning by Subdistrict in Serang Regency, 2020

Kecamatan Subdistrict	IUD IUD	MOW Tubectomy	MOP Vasectomy	Implan Implant
(1)	(2)	(3)	(4)	(5)
Cinangka	16	0	0	139
Padarincang	8	0	0	135
Ciomas	8	0	0	74
Pabuaran	21	1	1	120
Gunungsari	10	1	0	18
Baros	238	180	0	103
Petir	13	1	0	82
Tunjung Teja	7	0	0	118
Cikeusal	21	0	0	156
Pamarayan	9	1	0	140
Bandung	10	3	0	39
Jawilan	4	0	0	35
Kopo	3	0	0	68
Cikande	22	0	0	120
Kibin	40	0	0	52
Kragilan	21	0	0	132
Waringinkurung	26	0	0	42
Mancak	28	1	0	44
Anyar	31	0	0	68
Bojonegara	17	0	0	117
Pulo Ampel	5	0	0	48
Kramatwatu	64	52	0	25
Ciuras	32	0	0	70
Pontang	21	0	0	147
Lebak Wangi	1	0	0	79

Lanjutan Tabel/*Continued Table 4.2.10*

Kecamatan Subdistrict	IUD IUD	MOW Tubectomy	MOP Vasectomy	Implan Implant
(1)	(2)	(3)	(4)	(5)
Carenang	8	0	0	82
Binuang	3	0	0	54
Tirtayasa	7	0	0	73
Tanara	12	1	0	66
PKBRS				
Kabupaten Serang	706	241	1	2.446

Lanjutan Tabel/*Continued Table* 4.2.10

Kecamatan <i>Subdistrict</i>	Kondom <i>Condom</i>	Suntik <i>Injection</i>	Pil <i>Pill</i>
(1)	(6)	(7)	(8)
Cinangka	127	598	633
Padarincang	73	801	448
Ciomas	3	890	42
Pabuaran	65	474	116
Gunungsari	44	221	86
Baros	63	1164	1192
Petir	72	411	324
Tunjung Teja	11	954	159
Cikeusal	30	504	157
Pamarayan	12	918	119
Bandung	29	405	78
Jawilan	6	1277	188
Kopo	90	396	179
Cikande	6	1536	438
Kibin	54	349	159
Kragilan	45	1147	438
Waringinkurung	57	423	201
Mancak	0	799	139
Anyar	181	746	610
Bojonegara	31	1044	92
Pulo Ampel	0	82	29
Kramatwatu	197	1526	486
Ciruas	163	740	538
Pontang	39	516	122
Lebak Wangi	48	850	184
Carenang	43	185	182
Binuang	90	609	234
Tirtayasa	58	367	110
Tanara	0	402	198

Lanjutan Tabel/*Continued Table* 4.2.10

Kecamatan <i>Subdistrict</i>	Kondom <i>Condom</i>	Suntik <i>Injection</i>	Pil <i>Pill</i>
(1)	(6)	(7)	(8)
PKBRS			
Kabupaten Serang	1.637	20.334	7.881

Catatan/*Note*: ...

Sumber/*Source*: Dinas Keluarga Berencana, Pemberdayaan Perempuan dan Perlindungan Anak Kabupaten Serang/ *Family Planning, Women Empowerment and Child Protection Service of Serang Regency*

4.3 AGAMA DAN SOSIAL LAINNYA RELIGION AND OTHER SOCIAL AFFAIRS

Tabel 4.3.1 **Jumlah Tempat Peribadatan Menurut Kecamatan di Kabupaten Serang, 2020**
Table 4.3.1 **Number of Places of Worship by Subdistrict in Serang Regency, 2020**

Kecamatan Subdistrict	Masjid Mosque	Mushola Pray Room	Gereja Protestan Protestant Church	Gereja Katholik Catholic Church	Pura Temple	Vihara
(1)	(2)	(3)	(4)	(5)	(6)	(7)
Cinangka	115	92	-	-	-	-
Padarincang	76	74	-	-	-	-
Ciomas	65	42	-	-	-	-
Pabuaran	35	74	-	-	-	-
Gunungsari	45	43	-	-	-	-
Baros	90	101	-	-	-	-
Petir	83	148	-	-	-	-
Tunjung Teja	43	88	-	-	-	-
Cikeusal	106	25	-	-	-	-
Pamarayan	41	135	-	-	-	-
Bandung	29	132	-	-	-	-
Jawilan	51	60	-	-	-	-
Kopo	49	96	-	-	-	-
Cikande	185	132	-	-	-	-
Kibin	44	40	-	-	-	-
Kragilan	103	62	-	-	-	-
Waringinkurung	74	43	-	-	-	-
Mancak	99	115	-	-	-	-
Anyar	78	57	-	-	-	-
Bojonegara	65	35	-	-	-	-
Pulo Ampel	55	45	-	-	-	-
Kramatwatu	54	36	-	-	-	-
Ciruas	67	49	-	-	-	-

Lanjutan Tabel/*Continued Table 4.3.1*

Kecamatan <i>Subdistrict</i>	Masjid <i>Mosque</i>	Mushola <i>Pray Room</i>	Gereja Protestan <i>Protestant Church</i>	Gereja Katholik <i>Catholic Church</i>	Pura <i>Temple</i>	Vihara
(1)	(2)	(3)	(4)	(5)	(6)	(7)
Pontang	31	95	-	-	-	-
Lebak Wangi	41	40	-	-	-	-
Carenang	57	64	-	-	-	-
Binuang	35	32	-	-	-	-
Tirtayasa	23	25	-	-	-	-
Tanara	25	27	-	-	-	-
Kabupaten Serang	1864	2007	-	-	-	-

Catatan/*Note*: ...Sumber/*Source*: Kantor Kementerian Agama Kabupaten Serang/ *Ministry of Religion of Serang Regency*

Tabel
Table 4.3.2

**Jumlah Desa¹/Kelurahan yang Mengalami Bencana Alam²
Menurut Kecamatan di Kabupaten Serang, 2011–2018**
**Number of Villages¹/Kelurahan that Had Natural Disaster²
by Subdistrict in Serang Regency, 2011–2018**

Kecamatan Subdistrict	Banjir/Flood		
	2011	2014	2018
(1)	(2)	(3)	(4)
Cinangka	6	5	6
Padarincang	1	6	12
Ciomas	3	0	0
Pabuaran	0	0	0
Gunungsari	0	0	1
Baros	1	0	2
Petir	0	0	0
Tunjung Teja	3	6	1
Cikeusal	0	3	0
Pamarayan	0	5	3
Bandung	5	2	3
Jawilan	2	5	3
Kopo	3	10	0
Cikande	3	5	7
Kibin	0	1	4
Kragilan	2	5	0
Waringinkurung	0	0	0
Mancak	0	0	0
Anyar	0	0	6
Bojonegara	4	0	0
Pulo Ampel	2	3	6
Kramatwatu	2	1	5
Ciruas	2	2	0
Pontang	4	0	8
Lebak Wangi	...	1	0

Lanjutan Tabel/*Continued Table 4.3.2*

Kecamatan Subdistrict	Banjir/Flood		
	2011	2014	2018
(1)	(2)	(3)	(4)
Carenang	2	5	0
Binuang	1	5	3
Tirtayasa	5	2	3
Tanara	1	6	0
Kabupaten Serang	52	78	73

Lanjutan Tabel/*Continued Table* 4.3.2

Kecamatan <i>Subdistrict</i>	Gempa Bumi/ <i>Earthquake</i>		
	2011	2014	2018
(1)	(5)	(6)	(7)
Cinangka	0	0	0
Padarincang	0	0	7
Ciomas	0	0	0
Pabuaran	0	0	3
Gunungsari	0	0	1
Baros	0	0	0
Petir	0	0	0
Tunjung Teja	0	0	0
Cikeusal	0	0	0
Pamarayan	0	0	0
Bandung	0	0	0
Jawilan	0	0	4
Kopo	0	0	0
Cikande	0	0	0
Kibin	0	0	0
Kragilan	0	0	0
Waringinkurung	0	0	0
Mancak	0	0	1
Anyar	0	0	1
Bojonegara	0	0	0
Pulo Ampel	0	0	0
Kramatwatu	0	0	0
Ciruas	0	0	0
Pontang	0	0	0
Lebak Wangi	...	0	0
Carenang	0	0	0
Binuang	0	0	0
Tirtayasa	0	0	1

Lanjutan Tabel/Continued Table 4.3.2

Kecamatan Subdistrict	Gempa Bumi/Earthquake		
	2011	2014	2018
(1)	(5)	(6)	(7)
Tanara	0	0	1
Kabupaten Serang	0	0	19

Lanjutan Tabel/Continued Table 4.3.2

Kecamatan Subdistrict	Tanah Longsor/Landslide		
	2011	2014	2018
(1)	(8)	(9)	(10)
Cinangka	0	0	3
Padarincang	0	1	3
Ciomas	3	5	1
Pabuaran	1	0	1
Gunungsari	0	0	0
Baros	0	0	0
Petir	0	0	0
Tunjung Teja	0	1	0
Cikeusal	2	0	1
Pamarayan	0	0	0
Bandung	0	0	0
Jawilan	0	0	0
Kopo	1	0	0
Cikande	0	1	1
Kibin	0	0	0
Kragilan	0	0	0
Waringinkurung	0	1	0
Mancak	1	1	6
Anyar	2	0	3
Bojonegara	2	2	0
Pulo Ampel	0	1	2
Kramatwatu	0	0	0
Ciruas	0	0	0
Pontang	0	0	0
Lebak Wangi	...	0	0
Carenang	0	0	0
Binuang	0	0	0
Tirtayasa	0	0	0

Lanjutan Tabel/*Continued Table* 4.3.2

Kecamatan Subdistrict	Tanah Longsor/Landslide		
	2011	2014	2018
(1)	(8)	(9)	(10)
Tanara	0	0	0
Kabupaten Serang	12	13	21

Catatan/Note: ¹ Desa pada tabel ini termasuk Unit Permukiman Transmigrasi (UPT) yang masih dibina oleh kementerian terkait dan nagari di Provinsi Sumatera Barat/*Villages in this table are included in Transmigration Settlement Unit which is still fostered by the relevant ministries and the nagari in the Province of Sumatera Barat*

² Terjadi dalam tiga tahun terakhir sampai dengan saat pencacahan/*Occured during the last three years by the time of enumeration*

Sumber/Source: BPS, Pendataan Potensi Desa (Podes)/BPS-Statistics Indonesia, Village Potential Data Collecting

Tabel
Table 4.3.3

Jumlah Korban yang Terkena Bencana Alam dan Bencana Sosial Menurut Kecamatan di Kabupaten Serang, 2020
Number of Victims of Natural Disaster and Social Catastrophe in Serang Regency, 2020

Kecamatan Subdistrict	Bencana Alam Natural Disaster		Bencana Sosial Social Catastrophe	
	Laki-laki Male	Perempuan Female	Laki-laki Male	Perempuan Female
(1)	(2)	(3)	(4)	(5)
Cinangka	12	2		
Padarincang	3			
Ciomas	5	2		
Pabuaran	3			
Gunungsari		1		
Baros	3	1		
Petir	3	1		
Tunjung Teja	2			
Cikeusal	6	4		
Pamarayan	6	3		
Bandung	4	2		
Jawilan	3			
Kopo	4	1		
Cikande	3	2		
Kibin	4			
Kragilan	9			
Waringinkurung	7	1		
Mancak	2			
Anyar	3			
Bojonegara	2			
Pulo Ampel	3			
Kramatwatu	4			
Ciruas	6	5		

Lanjutan Tabel/*Continued Table* 4.3.3

Kecamatan <i>Subdistrict</i>	Bencana Alam <i>Natural Disaster</i>		Bencana Sosial <i>Social Catastrophe</i>	
	Laki-laki <i>Male</i>	Perempuan <i>Female</i>	Laki-laki <i>Male</i>	Perempuan <i>Female</i>
(1)	(2)	(3)	(4)	(5)
Pontang	2			
Lebak Wangi				
Carenang	2	7		
Binuang	1	1		
Tirtayasa	1	1		
Tanara	1			
Kabupaten Serang	104	34		

Catatan/*Note*: ...

Sumber/*Source*: .Badan Penanggulangan Bencana Daerah/

Tabel
Table 4.3.4

**Jumlah Permasalahan Sosial Menurut Kecamatan di
Kabupaten Serang, 2020**
*Number of Social Problems by Subdistrict and Kind in
Serang Regency, 2020*

Kecamatan Subdistrict	Balita Terlantar Neglected Toddler	Anak Terlantar Neglected Children	Anak yang Memerlukan Perlindungan Khusus Children in Need of Sprcial Protection	Anak Jalanan Street Children
(1)	(2)	(3)	(4)	(5)
Cinangka	56	66	1	0
Padarincang	126	205	3	0
Ciomas	76	233	0	0
Pabuaran	30	91	3	0
Gunungsari	8	38	5	0
Baros	64	167	1	0
Petir	30	155	2	0
Tunjung Teja	45	72	0	0
Cikeusal	21	24	3	0
Pamarayan	40	210	2	0
Bandung	13	45	1	0
Jawilan	22	116	4	0
Kopo	37	113	3	0
Cikande	52	177	6	4
Kibin	5	19	1	0
Kragilan	15	72	4	27
Waringinkurung	31	140	2	0
Mancak	54	178	1	0
Anyar	25	72	2	0
Bojonegara	29	156	0	0
Pulo Ampel	18	29	0	0
Kramatwatu	13	53	1	100
Ciruas	26	94	8	52
Pontang	34	128	4	2
Lebak Wangi	35	89	2	1

Lanjutan Tabel/*Continued Table 4.3.4*

Kecamatan <i>Subdistrict</i>	Balita Terlantar <i>Neglected Toddler</i>	Anak Terlantar <i>Neglected Children</i>	Anak yang Memerlukan Perlindungan Khusus <i>Children in Need of Sprcial Protection</i>	Anak Jalanan <i>Street Children</i>
(1)	(2)	(3)	(4)	(5)
Carenang	8	20	1	1
Binuang	5	12	0	0
Tirtayasa	21	78	2	0
Tanara	25	51	2	0
Kabupaten Serang	964	2.903	64	187

Lanjutan Tabel/*Continued Table* 4.3.4

Kecamatan <i>Subdistrict</i>	Anak yang Menjadi Korban Tindak Kekerasan <i>Children Victims of Violence</i>	Lanjut Usia Terlantar <i>Neglected Elder</i>	Anak dengan Kedisabilitas (ADK) <i>Children with Disabilities</i>	Penyandang Cacat <i>Disabled</i>
(1)	(6)	(7)	(8)	(9)
Cinangka	2	61	26	375
Padarincang	5	102	22	240
Ciomas	0	80	8	193
Pabuaran	3	42	17	139
Gunungsari	5	9	6	159
Baros	1	110	26	256
Petir	2	67	26	220
Tunjung Teja	0	57	34	237
Cikeusal	3	38	37	234
Pamarayan	2	92	16	261
Bandung	1	26	5	108
Jawilan	4	46	17	222
Kopo	3	46	15	147
Cikande	7	54	16	225
Kibin	1	22	10	174
Kragilan	7	37	5	140
Waringinkurung	2	53	3	94
Mancak	4	63	10	205
Anyar	2	36	14	201
Bojonegara	2	60	11	204
Pulo Ampel	0	25	9	178
Kramatwatu	2	22	21	165
Cirusas	8	70	22	318
Pontang	4	99	16	266
Lebak Wangi	3	49	19	252
Carenang	2	34	20	209
Binuang	0	18	14	155

Lanjutan Tabel/*Continued Table 4.3.4*

Kecamatan <i>Subdistrict</i>	Anak yang Menjadi Korban Tindak Kekerasan <i>Children Victims of Violence</i>	Lanjut Usia Terlantar <i>Neglected Elder</i>	Anak dengan Kedisabilitas (ADK) <i>Children with Disabilities</i>	Penyandang Cacat <i>Disabled</i>
(1)	(6)	(7)	(8)	(9)
Tirtayasa	2	63	12	260
Tanara	2	61	10	170
Kabupaten Serang	79	1.542	467	6.007

Lanjutan Tabel/*Continued Table* 4.3.4

Kecamatan <i>Subdistrict</i>	Pengemis <i>Beggar</i>	Pemulung <i>Scavanger</i>	Gelandangan <i>Loiterer</i>	Bekas Warga Binaan Lembaga Permasyarakatan <i>Former Resident of Penitentiary</i>
(1)	(10)	(11)	(12)	(13)
Cinangka	8	57	5	18
Padarincang	5	20	0	9
Ciomas	2	16	0	5
Pabuaran	0	8	4	8
Gunungsari	1	19	0	5
Baros	4	20	4	19
Petir	7	21	2	11
Tunjung Teja	2	23	0	1
Cikeusal	2	39	1	12
Pamarayan	0	9	12	5
Bandung	0	8	0	5
Jawilan	0	14	3	10
Kopo	4	13	0	6
Cikande	1	87	0	29
Kibin	2	83	0	15
Kragilan	6	414	4	20
Waringinkurung	0	8	0	6
Mancak	0	25	0	5
Anyar	2	38	14	18
Bojonegara	1	20	0	7
Pulo Ampel	0	13	0	11
Kramatwatu	45	86	36	29
Ciruas	13	203	3	28
Pontang	0	20	0	11
Lebak Wangi	5	254	0	11
Carenang	36	15	7	14
Binuang	0	13	0	14

Lanjutan Tabel/Continued Table 4.3.4

Kecamatan Subdistrict	Pengemis Beggars	Pemulung Scavenger	Gelandangan Loiterer	Bekas Warga Binaan Lembaga Perasyarakatan Former Resident of Penitentiary
(1)	(10)	(11)	(12)	(13)
Tirtayasa	9	11	7	6
Tanara	2	13	0	3
Kabupaten Serang	157	1.570	102	341

Lanjutan Tabel/*Continued Table 4.3.4*

Kecamatan Subdistrict	Korban Penyalahgunaan Narkoba Drug Abuser	Orang dengan HIV/ AIDS People with HIV/AIDS	Keluarga Bermasalah Sosial Psikologis Family with Social Psychological Problems
(1)	(14)	(15)	(16)
Cinangka			
Padarincang			
Ciomas			
Pabuaran			
Gunungsari			
Baros			
Petir			
Tunjung Teja			
Cikeusal			
Pamarayan			
Bandung			
Jawilan			
Kopo			
Cikande			
Kibin			
Kragilan			
Waringinkurung			
Mancak			
Anyar			
Bojonegara			
Pulo Ampel			
Kramatwatu			
Ciruas			
Pontang			
Lebak Wangi			
Carenang			
Binuang			
Tirtayasa			

Lanjutan Tabel/*Continued Table* 4.3.4

Kecamatan <i>Subdistrict</i>	Korban Penyalahgunaan Narkoba <i>Drug Abuser</i>	Orang dengan HIV/ AIDS <i>People with HIV/AIDS</i>	Keluarga Bermasalah Sosial Psikologis <i>Family with Social Psychological Problems</i>
(1)	(14)	(15)	(16)
Tanara			
Kabupaten Serang	14	77	

<https://serangkab.bps.go.id>

Lanjutan Tabel/*Continued Table 4.3.4*

Kecamatan <i>Subdistrict</i>	Wanita Rawan Sosial Ekonomi <i>Women Prone to Social Economy</i>	Tuna Susila <i>Prostitute</i>	Pekerja Migran Bermasalah <i>Problematical Migrant Workers</i>	Korban Trafficking <i>Trafficking Victims</i>
(1)	(17)	(18)	(19)	(20)
Cinangka	119	1	2	0
Padarincang	148	1	3	0
Ciomas	65	1	0	0
Pabuaran	38	1	0	1
Gunungsari	34	0	0	0
Baros	45	2	0	0
Petir	62	1	0	0
Tunjung Teja	83	2	0	0
Cikeusal	107	3	0	0
Pamarayan	16	0	0	0
Bandung	28	0	0	0
Jawilan	49	0	0	0
Kopo	30	0	0	0
Cikande	27	8	0	0
Kibin	28	2	0	0
Kragilan	32	2	1	0
Waringinkurung	68	0	1	0
Mancak	89	0	0	0
Anyar	40	3	0	0
Bojonegara	61	1	0	0
Pulo Ampel	26	0	0	0
Kramatwatu	48	0	0	0
Ciruas	58	1	0	0
Pontang	27	0	4	2
Lebak Wangi	62	0	0	0
Carenang	19	0	0	0
Binuang	7	0	0	0
Tirtayasa	24	0	6	0

Lanjutan Tabel/*Continued Table* 4.3.4

Kecamatan <i>Subdistrict</i>	Wanita Rawan Sosial Ekonomi <i>Women Prone to Social Economy</i>	Tuna Susila <i>Prostitute</i>	Pekerja Migran Bermasalah <i>Problematical Migrant Workers</i>	Korban Trafficking <i>Trafficking Victims</i>
(1)	(17)	(18)	(19)	(20)
Tanara	10	0	4	0
Kabupaten Serang	1.450	29	21	3

Catatan/Note: ...

Sumber/Source: .Dinas Sosial Kabupaten Serang/*Social Services of Serang Regency*

Tabel
Table 4.3.5

Gangguan Kamtibmas Lengkap Menurut Jenis Kejadian di Kabupaten Serang, 2020
Disturbance of Peace and Public Order in Society by Kind in Serang Regency, 2020

JENIS KEJADIAN <i>Kind of Incident</i>	2019	2020
(1)	(2)	(3)
1. Pembunuhan / Murder	1	-
2. Aniaya Berat / Seriously Cruel Treatment	30	10
3. Curi Keras / Armed Robbery	21	-
4. Curi Berat / Robbery	101	14
5. Curi Ranmor Roda –2 / Robbing of Motorcycle	198	-
6. Curi Ranmor Roda-4 /Robbing of Car	11	-
7. Narkotika / Narcotics	67	-
8. Curi Biasa / Robbing	34	7
9. Uang Palsu /Conterfeiting of Money	-	1
10. Pemerasan /Black Mail	2	2
11. Perjudian / Gambling	1	1
12. Penculikan /Kidnapping	-	-
13. Migas / Oil and Gas	1	-
14. Penipuan /Fraud	97	46
15. Penggelapan /Embezzlement	23	11
16. Penggelapan Dalam Jabatan	11	1
17. Pengrusakan /Act of Damaging	5	3
18. Pemalsuan / Conterfeit	2	1
19. Perkosan / Rape	3	1
20. Korupsi / Corruption	-	-
21. Kayu tanpa Skshh	-	-
22. Serangan Senpi /Atacking With a Gun	1	-
23. Serangan Senjam / Atacking With a Knife	1	-
24. Serobot Tanah / Illegal Occupancy of Land	1	2
25. Perbuatan Cabul / Indecent Acts	25	42
26. Penghinaan / Humiliation	2	1

Lanjutan Tabel/*Continued Table* 4.3.5

JENIS KEJADIAN <i>Kind of Incident</i>	2019	2020
(1)	(2)	(3)
27. Perbuatan Tidak Menyenangkan / Unpleasant Acts	4	1
28. Bawa Lari Gadis / Carry Off Girls	-	1
29. Tindak Pidana Ekonomi / Economic Crime	-	-
30. Perzinahan / Sexual Acts Outside of Marriage	2	3
31. Kekerasan Dlm Rt / Domestic Violence	9	5
32. Hak Cipta / Copyright	1	-
33. Aniaya Ringan / Mild Mayhem	45	5
34. Pengeroyokan	55	17
37. Fidusia /	-	-
36. Perlindungan Anak	20	10
37. Perdagangan Orang / Human Trafficking	-	1
38. Kebakaran / Fire	4	-
39. Temu Mayat / Finding of Human Corpse	2	-
40. Kecelakaan Kerja	1	-
41. Pornografi / Pornography	-	-
42. Kesehatan	-	-
43. Lain-Lain / Others	13	12
JUMLAH / Total	794	198

Catatan/Note: ...

Sumber/Source: .Polres Serang/ Office of Indonesian Police of Serang Regency

Tabel 4.3.6 Jumlah Penyelesaian Tindak Pidana (JPTP) Menurut Jenis Kejadian di Kabupaten Serang, 2020
Number of Criminal Acts Solved in Serang Regency, 2020

JENIS KEJADIAN <i>Kind of Incident</i>	2019	2020
(1)	(2)	(3)
1. Pembunuhan / Murder	2	-
2. Aniaya Berat / Seriously Cruel Treatment	24	9
3. Curi Keras / Armed Robbery	13	3
4. Curi Berat / Robbery	63	14
5. Curi Ranmor Roda –2/ Robbing of Motorcycle	55	5
6. Curi Ranmor Roda-4 /Robbing of Car	1	-
7. Narkotika / Narcotics	50	-
8. Curi Biasa / Robbing	14	1
9. Uang Palsu /Conterfeiting of Money	-	3
10. Pemerasan /Black Mail	1	-
11. Perjudian / Gambling	-	1
12. Penculikan /Kidnapping	-	-
13. Migas / Oil and Gas	1	-
14. Penipuan /Fraud	41	10
15. Penggelapan /Embezzlement	8	6
16. Penggelapan Dalam Jabatan	5	-
17. Pengrusakan /Act of Damaging	4	-
18. Pemalsuan / Conterfeit	4	1
19. Perkosaan / Rape	1	2
20. Korupsi / Corruption	-	-
21. Kayu tanpa Skshh	-	-
22. Serangan Senpi /Atacking With a Gun	1	-
23. Serangan Senjam / Atacking With a Knife	1	-
24. Serobot Tanah / Illegal Occupancy of Land	3	1
25. Perbuatan Cabul / Indecent Acts	9	30
26. Penghinaan / Humiliation	2	-

Lanjutan Tabel/*Continued Table 4.3.6*

JENIS KEJADIAN <i>Kind of Incident</i>	2019	2020
(1)	(2)	(3)
27. Perbuatan Tidak Menyenangkan / Unpleasant Acts	3	-
28. Bawa Lari Gadis / Carry Off Girls	-	2
29. Tindak Pidana Ekonomi / Economic Crime	-	-
30. Perzinahan / Sexual Acts Outside of Marriage	-	2
31. Kekerasan Dlm Rt / Domestic Violence	1	3
32. Hak Cipta / Copyright	-	1
33. Aniaya Ringan / Mild Mayhem	31	6
34. Pengeroyokan	31	13
37. Fidusia /	-	-
36. Perlindungan Anak	3	3
37. Perdagangan Orang / Human Trafficking	-	1
38. Kebakaran / Fire	2	-
39. Temu Mayat / Finding of Human Corpse	-	-
40. Kecelakaan Kerja	1	-
41. Pornografi / Pornography	-	-
42. Kesehatan	-	-
43. Lain-Lain / Others	14	17
JUMLAH / Total	389	132

Catatan/Note: ...

Sumber/Source: .Polres Serang/ Office of Indonesian Police of Serang Regency

4.4 KEMISKINAN POVERTY

Tabel 4.4.1 **Garis Kemiskinan, Jumlah, dan Persentase Penduduk Miskin di Kabupaten Serang, 2012–2020**
Poverty Line, Number, and Percentage of Poor People in Serang Regency, 2012–2020

Tahun Year	Garis Kemiskinan (rupiah/kapita/bulan) Poverty Line (rupiah/capita/month)	Jumlah Penduduk Miskin (ribu) Number of Poor People (thousand)	Persentase Penduduk Miskin Percentage of Poor People
(1)	(2)	(3)	(4)
2012	211.846	76,10	5,28
2013	218.862	72,80	5,02
2014	223.190	71,40	4,87
2015	232.856	74,85	5,09
2016	256.660	67,92	4,58
2017	269.652	69,11	4,63
2018	294.829	64,46	4,3
2019	309.036	61,54	4,08
2020	341.074	74,8	4,94

Catatan/Note: ...

Sumber/Source: .BPS, Survei Sosial Ekonomi Nasional Maret/BPS-Statistics Indonesia, March National Socioeconomic Survey

Tabel 4.4.2 **Indeks Kedalaman Kemiskinan dan Indeks Keparahan Kemiskinan di Kabupaten Serang, 2012–2020**
Table **Poverty Gap Index and Poverty Severity Index in Serang Regency, 2012–2020**

Tahun Year	Indeks Kedalaman Kemiskinan Poverty Gap Index	Indeks Keparahan Kemiskinan Poverty Severity Index
(1)	(2)	(3)
2012		
2013		
2014		
2015		
2016		
2017	0,79	0,19
2018	0,80	0,22
2019	0,65	0,16
2020	0,4	0,05

Catatan/Note: ...

Sumber/Source: ..BPS, Survei Sosial Ekonomi Nasional Maret/BPS-Statistics Indonesia, March National Socioeconomic Survey

PERTANIAN, KEHUTANAN, PERTERNAKAN DAN PERIKANAN AGRICULTURE, FORESTY, LIVESTOCK AND FISHERY



171.675
Ekor / Heads



136.898
Ekor / Heads



2020



5.012
Ekor / Heads



16.443
Ekor / Heads

PENJELASAN TEKNIS

1. Tanaman sayuran dan buah-buahan semusim adalah tanaman sumber vitamin, garam mineral dan lain-lain yang dikonsumsi dari bagian tanaman yang berupa daun, bunga, buah, dan umbinya, yang berumur kurang dari satu tahun.
2. Tanaman buah-buahan semusim adalah tanaman sumber vitamin, garam mineral, dan lain-lain yang dikonsumsi dari bagian tanaman yang berupa buah, berumur kurang dari satu tahun, tidak berbentuk pohon/rumpuntetapi menjalar dan berbatang lunak.
3. Tanaman buah-buahan dan sayuran tahunan adalah tanaman sumber vitamin, garam mineral, dan lain-lain yang dikonsumsi dari bagian tanaman yang berupa buah dan merupakan tanaman tahunan.
4. Tanaman sayuran tahunan adalah tanaman sumber vitamin, garam mineral, dan lain-lain yang dikonsumsi dari bagian tanaman yang berupa daun dan atau buah yang berumur lebih dari satu tahun.
5. Tanaman biofarmaka adalah tanaman yang bermanfaat untuk obat-obatan, kosmetik, dan kesehatan yang dikonsumsi atau

TECHNICAL NOTES

1. *Seasonal vegetable and fruit plants are plants which are the sources of vitamin, mineral salt, etc, consumed from the part of the plant in the form of leaf, flower, fruit, and root with the age of less than one year.*
2. *Seasonal fruit plants are plants which are the sources of vitamin, mineral salt, etc, consumed from the part of the plant in the form of fruits. These plants are creeps with the age of less than one year.*
3. *Annual fruit and vegetable plants are plants which are the sources of vitamin, contained mineral salt, etc, consumed from the part of plant in the form of fruit and more than one year of age.*
4. *Annual vegetable plants are plants which are the sources of vitamin, contained mineral salt, etc, consumed from the part of the plant in the form of vegetable and more than one year of age.*
5. *Medicinal plants are plants which are useful for medicine. It is consumed from part of the plant such as leaf, flower, fruit, tuber,*

digunakan dari bagian-bagian tanaman seperti daun, batang, buah, umbi (rimpang) ataupun akar.

and root.

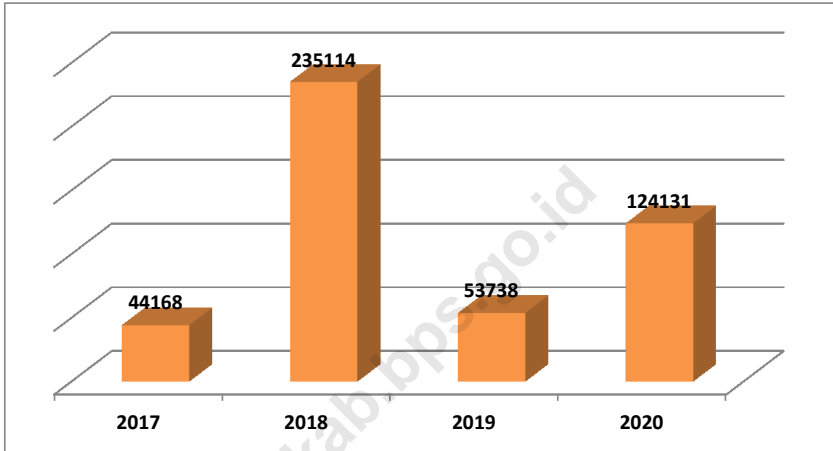
- | | |
|---|---|
| <p>6. 10. Tanaman hias adalah tanaman yang mempunyai nilai keindahan baik bentuk, warna daun, tajuk maupun bunganya, sering digunakan untuk penghias pekarangan dan lain sebagainya.</p> | <p>6. <i>Ornamental plants are plants which have a beauty value, either in shape, colour of leaf or crown of flower, and they are often used as a yard decorator.</i></p> |
| <p>7. Luas panen tanaman hortikultura adalah luas tanaman sayuran, buah-buahan, biofarmaka, dan tanaman hias yang diambil hasilnya/dipanen pada periode pelaporan.</p> | <p>7. <i>Harvested area of horticulture is area which vegetable, fruit, medicinal and ornamental plant of crop harvested during the period of report.</i></p> |
| <p>8. Luas panen untuk tanaman sayuran adalah luas tanaman yang dipanen sekaligus/habis/dibongkar dan luas tanaman yang dipanen berkali-kali (lebih dari satu kali)/belum habis.</p> | <p>8. <i>Harvested area of vegetables is area of entirely plant harvested/ demolished and plant harvested several times/undemolished.</i></p> |
| <p>9. Tanaman yang dipanen sekaligus/habis/dibongkar adalah tanaman yang sehabis panen langsung dibongkar/dicabut, terdiri dari bawang merah, bawang putih, bawang daun, kentang, kol/kubis, kembang kol, petsai/sawi, wortel, lobak, dan kacang merah.</p> | <p>9. <i>Entirely plants harvested/ demolished are plants usually harvested once and demolished to be substituted by other plants, consisting of: shallots, garlic, leeks, potato, cabbage, cauli flower, mustard green, carrots, chinese radish, and red kidney beans.</i></p> |
| <p>10. Tanaman yang dipanen berkali-kali (lebih dari satu kali)/belum habis adalah tanaman yang pemanenannya lebih dari satu kali dan biasanya dibongkar apabila</p> | <p>10. <i>Plants harvested several times/ undemolished are plants usually harvested more than once and demolished in the case that the last harvest was economically</i></p> |

panenan terakhir sudah tidak memadai lagi, terdiri dari: kacang panjang, cabe besar, cabe rawit, jamur, tomat, terung, buncis, ketimun, labu siam, kangkung, bayam, melon, semangka, dan blewah.

not profitable. They consist of : yard long beans, chili, small chili, mushroom, tomatoes, egg plant, frech beans, cucumber, pumpkin/chajota, swamp cabbage, spinach, melon, watermelon, and blewah .

11. Produksi hortikultura adalah hasil menurut bentuk produk dari setiap tanaman sayuran, buah-buahan, biofarmaka dan tanaman hias yang diambil berdasarkan luas yang dipanen/tanaman yang menghasilkan pada bulan/triwulan laporan.
 12. Bentuk produksi perkebunan adalah; karet kering (karet), daun kering (teh dan tembakau), biji kering (kopi dan coklat), kulit kering (kayu manis dan kina), serat kering (rami), bunga kering (cengkeh), refined sugar (tebu dari perkebunan besar), gula mangkok (tebu dari perkebunan rakyat), ekivalen kopra (kopra), biji dan bunga (pala) serta minyak daun (sereh).
 13. Persediaan akhir tahun produksi perkebunan besar bukan merupakan cadangan penyangga (buffer stock).
11. *Horticulture production is the standard production quantity form of vegetable, fruit, medicinal and ornamental plant based on harvested area/the number of production plants reported monthly/quarterly.*
 12. *Production of estates crops are follows: dry rubber (rubber); dry leaves (tea and tobacco); dry beans (cofee and cocoa); dry bark (cassiavera and cinchona); dry fibre (rosella); dry flowers/buds (cloves); refined sugar (sugar cane from estate); cup sugar (sugar cane from smallholders); copra (copra); seeds and buds (nutmeg); and leaf oil (citronella).*
 13. *The production availability of estates at the end of year is not the buffer stock.*

Gambar 5.1 **Produksi Buah Durian di Kabupaten Serang (Ton), 2017-2020**
Figures **Production of Durian in Serang Regency (Ton), 2017-2020**



Catatan/Note: ...

Sumber/Source: BPS, Statistik Pertanian Hortikultura SPH-BST/BPS-Statistics Indonesia, Agricultural Statistic for Horticulture SPH-BST

5.1 HORTIKULTURA HORTICULTURE

Tabel 5.1.1 Luas Panen Tanaman Sayuran Menurut Kecamatan dan Jenis Tanaman di Kabupaten Serang (ha), 2019 dan 2020
Harvested Area of Vegetables by Subdistrict and Kind of Plant in Serang Regency (ha), 2019 and 2020

Kecamatan Subdistrict	Bawang Daun /Spring Onion		Bawang Merah /Shallot	
	2019	2020*	2019	2020*
(1)	(2)	(3)	(4)	(5)
Cinangka	0	-	4	3
Padarincang	1	-	-	-
Ciomas	-	-	1	-
Pabuaran	4	5	2	-
Gunungsari	-	-	-	-
Baros	-	-	41	10
Petir	-	-	-	-
Tunjung Teja	-	-	-	1
Cikeusal	-	-	2	2
Pamarayan	-	-	-	-
Bandung	-	-	-	-
Jawilan	-	-	1	-
Kopo	-	-	-	-
Cikande	-	-	-	-
Kibin	-	-	-	-
Kragilan	-	-	1	-
Waringinkurung	-	-	-	-
Mancak	-	-	-	1
Anyar	-	-	11	-
Bojonegara	-	-	-	-
Pulo Ampel	-	-	-	-
Kramatwatu	-	-	104	172

Lanjutan Tabel/Continued Table 5.1.1

Kecamatan Subdistrict	Bawang Daun /Spring Onion		Bawang Merah /Shallot	
	2019	2020*	2019	2020*
(1)	(2)	(3)	(4)	(5)
Ciruas	-	-	-	-
Pontang	-	-	-	-
Lebak Wangi	-	-	2	-
Carenang	-	-	-	-
Binuang	-	-	-	-
Tirtayasa	-	-	6	3
Tanara	-	-	-	-
Kabupaten Serang	5	5	175	192

Lanjutan Tabel/*Continued Table* 5.1.1

Kecamatan Subdistrict	Bawang Putih /Garlic		Bayam /Spinach	
	2019	2020*	2019	2020*
(1)	(6)	(7)	(8)	(9)
Cinangka	-	-	-	-
Padarincang	-	-	-	-
Ciomas	-	-	-	22
Pabuaran	-	-	-	-
Gunungsari	-	-	-	-
Baros	-	-	-	-
Petir	-	-	-	-
Tunjung Teja	-	-	6	13
Cikeusal	-	-	-	-
Pamarayan	-	-	5	4
Bandung	-	-	15	28
Jawilan	-	-	-	-
Kopo	-	-	24	27
Cikande	-	-	8	4
Kibin	-	-	10	6
Kragilan	-	-	-	-
Waringinkurung	-	-	-	-
Mancak	-	-	-	1
Anyar	-	-	6	-
Bojonegara	-	-	-	-
Pulo Ampel	-	-	-	-
Kramatwatu	-	-	150	180
Ciruas	-	-	-	-
Pontang	-	-	-	-
Lebak Wangi	-	-	-	-
Carenang	-	-	-	-
Binuang	-	-	-	-
Tirtayasa	-	-	-	-

Lanjutan Tabel/Continued Table 5.1.1

Kecamatan Subdistrict	Bawang Putih /Garlic		Bayam /Spinach	
	2019	2020*	2019	2020*
(1)	(6)	(7)	(8)	(9)
Tanara	-	-	5	7
Kabupaten Serang	-	-	229	292

<https://serangkab.bps.go.id>

Lanjutan Tabel/*Continued Table* 5.1.1

Kecamatan Subdistrict	Blewah /Cantaloupe		Buncis /Bean	
	2019	2020*	2019	2020*
(1)	(6)	(7)	(8)	(9)
Cinangka	-	-	-	-
Padarincang	-	-	-	-
Ciomas	-	-	-	-
Pabuaran	-	-	-	-
Gunungsari	-	-	-	-
Baros	-	-	-	-
Petir	-	-	-	-
Tunjung Teja	-	-	-	-
Cikeusal	-	-	-	-
Pamarayan	-	-	-	-
Bandung	-	-	-	-
Jawilan	-	-	-	-
Kopo	-	-	-	-
Cikande	-	-	-	-
Kibin	-	-	-	-
Kragilan	-	-	-	-
Waringinkurung	-	-	-	-
Mancak	-	-	-	-
Anyar	-	-	-	-
Bojonegara	-	-	-	-
Pulo Ampel	-	-	-	-
Kramatwatu	-	-	-	-
Ciruas	-	-	-	-
Pontang	-	-	-	-
Lebak Wangi	-	-	-	-
Carenang	-	-	-	-

Lanjutan Tabel/Continued Table 5.1.1

Kecamatan Subdistrict	Blewah /Cantaloupe		Buncis /Bean	
	2019	2020*	2019	2020*
(1)	(6)	(7)	(8)	(9)
Binuang	-	-	-	-
Tirtayasa	-	-	-	-
Tanara	-	-	-	-
Kabupaten Serang	-	-	-	-

Lanjutan Tabel/*Continued Table* 5.1.1

Kecamatan Subdistrict	Cabe Besar /Big Chili		Cabe Rawit /Cayene Pepper	
	2019	2020*	2019	2020*
(1)	(6)	(7)	(8)	(9)
Cinangka	12	9	4	9
Padarincang	11	8	5	8
Ciomas	11	22	6	22
Pabuaran	10	8	5	8
Gunungsari	33	13	26	13
Baros	33	14	6	14
Petir	16	10	3	10
Tunjung Teja	14	8	7	8
Cikeusal	15	18	5	18
Pamarayan	12	6	3	6
Bandung	12	7	2	7
Jawilan	8	5	2	5
Kopo	17	22	17	22
Cikande	12	3	2	3
Kibin	6	2	3	2
Kragilan	14	10	7	10
Waringinkurung	16	8	9	8
Mancak	20	14	20	14
Anyar	14	14	8	14
Bojonegara	-	-	17	-
Pulo Ampel	11	12	10	12
Kramatwatu	6	-	-	-
Ciruas	2	2	-	2
Pontang	-	-	-	-
Lebak Wangi	4	2	-	2
Carenang	-	-	-	-

Lanjutan Tabel/Continued Table 5.1.1

Kecamatan Subdistrict	Cabe Besar /Big Chili		Cabe Rawit /Cayene Pepper	
	2019	2020*	2019	2020*
(1)	(6)	(7)	(8)	(9)
Binuang	-	-	-	-
Tirtayasa	5	3	-	3
Tanara	1	2	1	2
Kabupaten Serang	315	222	168	222

Lanjutan Tabel/*Continued Table* 5.1.1

Kecamatan Subdistrict	Jamur/ Mushroom(M2)		Kacang Merah /Red Beans	
	2019	2020*	2019	2020*
(1)	(6)	(7)	(8)	(9)
Cinangka	-	-	-	-
Padarincang	-	-	-	-
Ciomas	-	-	-	-
Pabuaran	-	-	-	-
Gunungsari	1	7 000	-	-
Baros	1.100	7 200	-	-
Petir	-	-	-	-
Tunjung Teja	2	6 000	-	-
Cikeusal	-	1 000	-	-
Pamarayan	-	-	-	-
Bandung	-	-	-	-
Jawilan	-	-	-	-
Kopo	-	-	-	-
Cikande	-	-	-	-
Kibin	-	-	-	-
Kragilan	-	6 000	-	-
Waringinkurung	-	-	-	-
Mancak	-	10 000	-	-
Anyar	-	-	-	-
Bojonegara	-	-	-	-
Pulo Ampel	-	-	-	-
Kramatwatu	-	-	-	-
Ciruas	-	-	-	-
Pontang	-	-	-	-
Lebak Wangi	-	-	-	-
Carenang	-	-	-	-

Lanjutan Tabel/Continued Table 5.1.1

Kecamatan Subdistrict	Jamur/ Mushroom(M2)		Kacang Merah /Red Beans	
	2019	2020*	2019	2020*
(1)	(6)	(7)	(8)	(9)
Binuang	-	-	-	-
Tirtayasa	-	-	-	-
Tanara	-	-	-	-
Kabupaten Serang	1.103	37 200	-	-

Lanjutan Tabel/*Continued Table* 5.1.1

Kecamatan Subdistrict	Kacang Panjang /Long Beans		Kangkung /Kale	
	2019	2020*	2019	2020*
(1)	(6)	(7)	(8)	(9)
Cinangka	7	7	-	-
Padarincang	2	6	-	5
Ciomas	7	27	-	22
Pabuaran	8	5	1	-
Gunungsari	29	19	9	12
Baros	5	10	1	-
Petir	6	25	-	29
Tunjung Teja	9	11	7	17
Cikeusal	20	14	-	2
Pamarayan	7	7	6	4
Bandung	19	10	15	28
Jawilan	11	12	-	6
Kopo	50	57	26	35
Cikande	8	8	10	5
Kibin	2	1	9	9
Kragilan	3	1	-	-
Waringinkurung	-	7	-	-
Mancak	19	10	-	1
Anyar	5	6	6	-
Bojonegara	9	14	-	-
Pulo Ampel	2	10	-	6
Kramatwatu	-	1	150	180
Ciruas	-	2	-	2
Pontang	-	-	-	-
Lebak Wangi	1	14	-	-
Carenang	-	-	-	-

Lanjutan Tabel/Continued Table 5.1.1

Kecamatan Subdistrict	Kacang Panjang /Long Beans		Kangkung /Kale	
	2019	2020*	2019	2020*
(1)	(6)	(7)	(8)	(9)
Binuang	-	-	-	-
Tirtayasa	-	3	-	1
Tanara	1	2	4	7
Kabupaten Serang	230	289	244	371

Lanjutan Tabel/*Continued Table* 5.1.1

Kecamatan <i>Subdistrict</i>	Kembang Kol <i>Cauliflower</i>		Kentang <i>potato</i>	
	2019	2020*	2019	2020*
(1)	(6)	(7)	(8)	(9)
Cinangka	-	-	-	-
Padarancang	-	-	-	-
Ciomas	-	-	-	-
Pabuaran	-	-	-	-
Gunungsari	-	-	-	-
Baros	-	-	-	-
Petir	-	-	-	-
Tunjung Teja	-	-	-	-
Cikeusal	-	-	-	-
Pamarayan	-	-	-	-
Bandung	-	-	-	-
Jawilan	-	-	-	-
Kopo	-	-	-	-
Cikande	-	-	-	-
Kibin	-	-	-	-
Kragilan	-	-	-	-
Waringinkurung	-	-	-	-
Mancak	-	-	-	-
Anyar	-	-	-	-
Bojonegara	-	-	-	-
Pulo Ampel	-	-	-	-
Kramatwatu	-	-	-	-
Ciruas	-	-	-	-
Pontang	-	-	-	-
Lebak Wangi	-	-	-	-
Carenang	-	-	-	-

Lanjutan Tabel/Continued Table 5.1.1

Kecamatan Subdistrict	Kembang Kol /Cauliflower		Kentang /potato	
	2019	2020*	2019	2020*
(1)	(6)	(7)	(8)	(9)
Binuang	-	-	-	-
Tirtayasa	-	-	-	-
Tanara	-	-	-	-
Kabupaten Serang	-	-	-	-

Lanjutan Tabel/*Continued Table* 5.1.1

Kecamatan Subdistrict	Ketimun /Cucumber		Kubis /Cabbage	
	2019	2020*	2019	2020*
(1)	(6)	(7)	(8)	(9)
Cinangka	8	10	-	-
Padarincang	21	14	-	-
Ciomas	17	29	-	-
Pabuaran	10	11	-	-
Gunungsari	41	18	-	-
Baros	3	13	-	-
Petir	1	34	-	-
Tunjung Teja	10	12	-	-
Cikeusal	24	29	-	-
Pamarayan	13	8	-	-
Bandung	14	2	-	-
Jawilan	14	7	-	-
Kopo	60	64	-	-
Cikande	8	8	-	-
Kibin	-	5	-	-
Kragilan	1	13	-	-
Waringinkurung	16	10	-	-
Mancak	22	18	-	-
Anyar	8	13	-	-
Bojonegara	9	11	-	-
Pulo Ampel	5	10	-	-
Kramatwatu	-	1	-	-
Ciruas	-	2	-	-
Pontang	-	-	-	-
Lebak Wangi	6	17	-	-
Carenang	-	-	-	-

Lanjutan Tabel/Continued Table 5.1.1

Kecamatan Subdistrict	Ketimun /Cucumber		Kubis /Cabbage	
	2019	2020*	2019	2020*
(1)	(6)	(7)	(8)	(9)
Binuang	-	-	-	-
Tirtayasa	-	3	-	-
Tanara	1	1	-	-
Kabupaten Serang	312	363	-	-

Lanjutan Tabel/*Continued Table* 5.1.1

Kecamatan Subdistrict	Labu Siam /Chayote		Lobak /radish	
	2019	2020*	2019	2020*
(1)	(6)	(7)	(8)	(9)
Cinangka	-	-	-	-
Padarincang	-	-	-	-
Ciomas	-	-	-	-
Pabuaran	-	-	-	-
Gunungsari	-	-	-	-
Baros	-	-	-	-
Petir	-	-	-	-
Tunjung Teja	-	-	-	-
Cikeusal	-	-	-	-
Pamarayan	-	-	-	-
Bandung	-	-	-	-
Jawilan	-	-	-	-
Kopo	-	-	-	-
Cikande	-	-	-	-
Kibin	-	-	-	-
Kragilan	-	-	-	-
Waringinkurung	-	-	-	-
Mancak	-	-	-	-
Anyar	-	-	-	-
Bojonegara	-	-	-	-
Pulo Ampel	-	-	-	-
Kramatwatu	-	-	-	-
Ciruas	-	-	-	-
Pontang	-	-	-	-
Lebak Wangi	-	-	-	-
Carenang	-	-	-	-

Lanjutan Tabel/*Continued Table* 5.1.1

Kecamatan <i>Subdistrict</i>	Labu Siam <i>/Chayote</i>		Lobak <i>/radish</i>	
	2019	2020*	2019	2020*
(1)	(6)	(7)	(8)	(9)
Binuang	-	-	-	-
Tirtayasa	-	-	-	-
Tanara	-	-	-	-
Kabupaten Serang	-	-	-	-

Lanjutan Tabel/*Continued Table* 5.1.1

Kecamatan <i>Subdistrict</i>	Melon/ <i>melon</i>		Paprika/ <i>paprika</i>	
	2019	2020*	2019	2020*
(1)	(6)	(7)	(8)	(9)
Cinangka	-	-	-	-
Padarincang	-	-	-	-
Ciomas	-	-	-	-
Pabuaran	-	-	-	-
Gunungsari	-	-	-	-
Baros	-	-	-	-
Petir	-	-	-	-
Tunjung Teja	-	-	-	-
Cikeusal	3	2	-	-
Pamarayan	-	-	-	-
Bandung	-	-	-	-
Jawilan	-	-	-	-
Kopo	-	-	-	-
Cikande	-	-	-	-
Kibin	-	-	-	-
Kragilan	-	-	-	-
Waringinkurung	1	3	-	-
Mancak	-	-	-	-
Anyar	-	1	-	-
Bojonegara	-	2	-	-
Pulo Ampel	2	3	-	-
Kramatwatu	-	-	-	-
Ciruas	-	1	-	-
Pontang	-	-	-	-
Lebak Wangi	-	-	-	-
Carenang	-	-	-	-

Lanjutan Tabel/Continued Table 5.1.1

Kecamatan Subdistrict	Melon/ melon		Paprika/ paprika	
	2019	2020*	2019	2020*
(1)	(6)	(7)	(8)	(9)
Binuang	-	-	-	-
Tirtayasa	-	-	-	-
Tanara	-	-	-	-
Kabupaten Serang	6	12	-	-

Lanjutan Tabel/*Continued Table* 5.1.1

Kecamatan Subdistrict	Petai/Sawi/ chinese Cabbage		Semangka Watermelon		Straberi Strawberry	
	2019	2020*	2019	2020*	2019	2020*
(1)	(10)	(11)	(12)	(13)	(14)	(15)
Cinangka	-	1	-	-	-	-
Padarincang	1	14	-	-	-	-
Ciomas	35	29	-	-	-	-
Pabuaran	17	15	-	-	-	-
Gunungsari	14	12	-	-	-	-
Baros	24	15	-	-	-	-
Petir	-	-	-	-	-	-
Tunjung Teja	-	3	-	-	-	-
Cikeusal	-	-	-	-	-	-
Pamarayan	13	-	-	-	-	-
Bandung	-	-	-	-	-	-
Jawilan	-	-	-	-	-	-
Kopo	19	37	-	-	-	-
Cikande	-	-	-	-	-	-
Kibin	-	3	-	-	-	-
Kragilan	-	-	-	2	-	-
Waringinkurung	7	-	-	-	-	-
Mancak	-	-	-	-	-	-
Anyar	-	-	3	32	-	-
Bojonegara	-	-	-	-	-	-
Pulo Ampel	-	-	1	2	-	-
Kramatwatu	150	180	-	-	-	-
Ciruas	-	10	-	1	-	-
Pontang	-	4	-	9	-	-
Lebak Wangi	2	-	-	-	-	-
Carenang	-	-	-	-	-	-

Lanjutan Tabel/Continued Table 5.1.1

Kecamatan Subdistrict	Petai/Sawi/ chinese Cabbage		Semangka Watermelon		Straberi Stawberry	
	2019	2020*	2019	2020*	2019	2020*
(1)	(10)	(11)	(12)	(13)	(14)	(15)
Binuang	-	-	-	-	-	-
Tirtayasa	-	3	1	3	-	-
Tanara	-	-	-	-	-	-
Kabupaten Serang	282	326	5	49	-	-

Lanjutan Tabel/*Continued Table* 5.1.1

Kecamatan Subdistrict	Terung <i>Eggplant</i>		Tomat <i>Tomato</i>		Wortel <i>Carrot</i>	
	2019	2020*	2019	2020*	2019	2020*
(1)	(10)	(11)	(12)	(13)	(14)	(15)
Cinangka	3	3	-	-	-	-
Padarincang	6	1	-	-	-	-
Ciomas	2	19	7	22	-	-
Pabuaran	5	9	-	-	-	-
Gunungsari	32	2	12	-	-	-
Baros	8	9	4	5	-	-
Petir	2	8	1	6	-	-
Tunjung Teja	16	6	-	3	-	-
Cikeusal	17	19	-	-	-	-
Pamarayan	19	3	-	-	-	-
Bandung	10	2	-	-	-	-
Jawilan	3	2	-	-	-	-
Kopo	26	32	-	-	-	-
Cikande	7	2	-	-	-	-
Kibin	1	-	1	-	-	-
Kragilan	1	5	-	1	-	-
Waringinkurung	-	-	-	-	-	-
Mancak	16	3	11	-	-	-
Anyar	2	2	-	-	-	-
Bojonegara	5	7	3	5	-	-
Pulo Ampel	1	5	1	8	-	-
Kramatwatu	-	-	-	-	-	-
Ciruas	-	-	-	-	-	-
Pontang	-	1	-	-	-	-
Lebak Wangi	1	4	-	-	-	-
Carenang	-	-	-	-	-	-

Lanjutan Tabel/Continued Table 5.1.1

Kecamatan Subdistrict	Terung Eggplant		Tomat Tomato		Wortel Carrot	
	2019	2020*	2019	2020*	2019	2020*
(1)	(10)	(11)	(12)	(13)	(14)	(15)
Binuang	0	-	-	-	-	-
Tirtayasa	0	-	-	-	-	-
Tanara	1	2	-	-	-	-
Kabupaten Serang	184	146	40	50	-	-

Catatan/Note: ...

Sumber/Source: BPS, Statistik Pertanian Hortikultura SPH-SBS/BPS-Statistics Indonesia, Agricultural Statistic for Horticulture SPH-SBS

Tabel
Table 5.1.2

Produksi Tanaman Sayuran Menurut Kecamatan dan Jenis Tanaman di Kabupaten Serang (kuintal), 2019 dan 2020

Production of Vegetables by Subdistrict and Kind of Plant in Serang Regency (kuintal), 2019 dan 2020

Kecamatan Subdistrict	Bawang Daun /Spring Onion		Bawang Merah /Shallot	
	2019	2020*	2019	2020*
(1)	(2)	(3)	(4)	(5)
Cinangka	0	-	242	175
Padarincang	35	-	0	-
Ciomas	0	-	120	-
Pabuaran	293	503	102	-
Gunungsari	0	-	0	-
Baros	0	-	2.429	607
Petir	0	-	0	-
Tunjung Teja	0	-	0	48
Cikeusal	0	-	105	85
Pamarayan	0	-	0	-
Bandung	0	-	0	-
Jawilan	0	-	90	-
Kopo	0	-	0	-
Cikande	0	-	0	-
Kibin	0	-	0	-
Kragilan	0	-	78	-
Waringinkurung	0	-	0	-
Mancak	0	-	0	50
Anyar	0	-	886	-
Bojonegara	0	-	0	-
Pulo Ampel	0	-	0	-
Kramatwatu	0	-	7.528	7 801
Ciruas	0	-	0	-
Pontang	0	-	0	-
Lebak Wangi	0	-	96	-

Lanjutan Tabel/Continued Table 5.1.2

Kecamatan Subdistrict	Bawang Daun /Spring Onion		Bawang Merah /Shallot	
	2019	2020*	2019	2020*
(1)	(2)	(3)	(4)	(5)
Carenang	0	-	0	-
Binuang	0	-	0	-
Tirtayasa	0	-	297	143
Tanara	0	-	0	-
Kabupaten Serang	328	503	11.973	8 909

Lanjutan Tabel/*Continued Table* 5.1.2

Kecamatan Subdistrict	Bawang Putih /Garlic		Bayam /Spinach	
	2019	2020*	2019	2020*
(1)	(6)	(7)	(8)	(9)
Cinangka	0	-	0	-
Padarancang	0	-	0	-
Ciomas	0	-	0	350
Pabuaran	0	-	0	-
Gunungsari	0	-	0	-
Baros	0	-	0	-
Petir	0	-	0	-
Tunjung Teja	0	-	360	240
Cikeusal	0	-	0	-
Pamarayan	0	-	345	30
Bandung	0	-	196	182
Jawilan	0	-	0	-
Kopo	0	-	995	810
Cikande	0	-	153	41
Kibin	0	-	202	102
Kragilan	0	-	0	-
Waringinkurung	0	-	0	-
Mancak	0	-	0	90
Anyar	0	-	90	-
Bojonegara	0	-	0	-
Pulo Ampel	0	-	0	-
Kramatwatu	0	-	3.000	18 000
Ciruas	0	-	0	-
Pontang	0	-	0	-
Lebak Wangi	0	-	0	-
Carenang	0	-	0	-

Lanjutan Tabel/Continued Table 5.1.2

Kecamatan Subdistrict	Bawang Putih /Garlic		Bayam /Spinach	
	2019	2020*	2019	2020*
(1)	(6)	(7)	(8)	(9)
Binuang	0	-	0	-
Tirtayasa	0	-	0	-
Tanara	0	-	80	89
Kabupaten Serang	0	-	5.421	19 934

Lanjutan Tabel/*Continued Table* 5.1.2

Kecamatan Subdistrict	Blewah /Cantaloupe		Buncis /Bean	
	2019	2020*	2019	2020*
(1)	(6)	(7)	(8)	(9)
Cinangka	0	-	0	-
Padarincang	0	-	0	-
Ciomas	0	-	0	-
Pabuaran	0	-	0	-
Gunungsari	0	-	0	-
Baros	0	-	0	-
Petir	0	-	0	-
Tunjung Teja	0	-	0	-
Cikeusal	0	-	0	-
Pamarayan	0	-	0	-
Bandung	0	-	0	-
Jawilan	0	-	0	-
Kopo	0	-	0	-
Cikande	0	-	0	-
Kibin	0	-	0	-
Kragilan	0	-	0	-
Waringinkurung	0	-	0	-
Mancak	0	-	0	-
Anyar	0	-	0	-
Bojonegara	0	-	0	-
Pulo Ampel	0	-	0	-
Kramatwatu	0	-	0	-
Ciruas	0	-	0	-
Pontang	0	-	0	-
Lebak Wangi	0	-	0	-
Carenang	0	-	0	-

Lanjutan Tabel/*Continued Table* 5.1.2

Kecamatan <i>Subdistrict</i>	Blewah <i>/Cantaloupe</i>		Buncis <i>/Bean</i>	
	2019	2020*	2019	2020*
(1)	(6)	(7)	(8)	(9)
Binuang	0	-	0	-
Tirtayasa	0	-	0	-
Tanara	0	-	0	-
Kabupaten Serang	0	-	0	-

Lanjutan Tabel/*Continued Table* 5.1.2

Kecamatan Subdistrict	Cabe Besar /Big Chili		Cabe Rawit /Cayene Pepper	
	2019	2020*	2019	2020*
(1)	(6)	(7)	(8)	(9)
Cinangka	936	537	477	131
Padarincang	1.119	518	418	81
Ciomas	758	1.242	393	858
Pabuaran	957	687	528	139
Gunungsari	2.873	789	2.400	481
Baros	1.763	835	509	521
Petir	977	497	245	663
Tunjung Teja	1.524	569	470	715
Cikeusal	1.579	1.945	706	253
Pamarayan	1.113	328	335	252
Bandung	775	416	165	304
Jawilan	539	389	388	343
Kopo	1.302	1.438	1.128	1.254
Cikande	852	201	159	110
Kibin	393	95	398	128
Kragilan	819	819	427	52
Waringinkurung	1.252	537	744	234
Mancak	1.298	1.146	1.284	554
Anyar	1.039	688	664	280
Bojonegara	0	-	1.626	1.749
Pulo Ampel	812	632	764	364
Kramatwatu	281	-	0	40
Ciruas	90	381	0	270
Pontang	0	-	0	16
Lebak Wangi	180	257	0	64
Carenang	0	-	0	-

Lanjutan Tabel/Continued Table 5.1.2

Kecamatan Subdistrict	Cabe Besar /Big Chili		Cabe Rawit /Cayene Pepper	
	2019	2020*	2019	2020*
(1)	(6)	(7)	(8)	(9)
Binuang	0	-	0	-
Tirtayasa	318	181	0	79
Tanara	180	141	120	96
Kabupaten Serang	23.729	15.268	14.348	10.031

Lanjutan Tabel/*Continued Table* 5.1.2

Kecamatan Subdistrict	Jamur/ Mushroom(Kg)		Kacang Merah /Red Beans	
	2019	2020*	2019	2020*
(1)	(6)	(7)	(8)	(9)
Cinangka	0	-	0	-
Padarincang	0	-	0	-
Ciomas	0	-	0	-
Pabuaran	0	-	0	-
Gunungsari	84	52 030	0	-
Baros	9.854	27 000	0	-
Petir	0	-	0	-
Tunjung Teja	13	10 000	0	-
Cikeusal	0	5 345	0	-
Pamarayan	0	-	0	-
Bandung	0	-	0	-
Jawilan	0	-	0	-
Kopo	0	-	0	-
Cikande	0	-	0	-
Kibin	0	-	0	-
Kragilan	0	30 900	0	-
Waringinkurung	0	-	0	-
Mancak	0	30 600	0	-
Anyar	0	-	0	-
Bojonegara	0	-	0	-
Pulo Ampel	0	-	0	-
Kramatwatu	0	-	0	-
Ciruas	0	-	0	-
Pontang	0	-	0	-
Lebak Wangi	0	-	0	-
Carenang	0	-	0	-

Lanjutan Tabel/Continued Table 5.1.2

Kecamatan Subdistrict	Jamur/ Mushroom(Kg)		Kacang Merah /Red Beans	
	2019	2020*	2019	2020*
(1)	(6)	(7)	(8)	(9)
Binuang	0	-	0	-
Tirtayasa	0	-	0	-
Tanara	0	-	0	-
Kabupaten Serang	9.951	155 875	0	-

Lanjutan Tabel/*Continued Table* 5.1.2

Kecamatan Subdistrict	Kacang Panjang /Long Beans		Kangkung /Kale	
	2019	2020*	2019	2020*
(1)	(6)	(7)	(8)	(9)
Cinangka	554	438	0	-
Padarincang	155	340	0	58
Ciomas	377	2 641	0	626
Pabuaran	538	665	2	-
Gunungsari	1.870	768	177	179
Baros	322	1 742	45	-
Petir	438	1 097	0	406
Tunjung Teja	1.005	383	393	311
Cikeusal	1.580	1 190	0	25
Pamarayan	940	341	360	44
Bandung	1.051	397	260	198
Jawilan	779	722	0	133
Kopo	2.895	3 090	1.160	1 050
Cikande	407	272	198	68
Kibin	45	12	318	155
Kragilan	175	35	0	-
Waringinkurung	0	475	0	-
Mancak	1.029	1 115	0	85
Anyar	247	302	94	-
Bojonegara	935	2 135	0	-
Pulo Ampel	212	515	0	95
Kramatwatu	0	47	5.250	36 000
Ciruas	0	320	0	28
Pontang	0	-	0	-
Lebak Wangi	45	1 955	0	-
Carenang	0	-	0	-

Lanjutan Tabel/Continued Table 5.1.2

Kecamatan Subdistrict	Kacang Panjang /Long Beans		Kangkung /Kale	
	2019	2020*	2019	2020*
(1)	(6)	(7)	(8)	(9)
Binuang	0	-	0	-
Tirtayasa	0	188	0	115
Tanara	105	88	83	110
Kabupaten Serang	15.704	21.273	8.340	39.686

Lanjutan Tabel/*Continued Table* 5.1.2

Kecamatan <i>Subdistrict</i>	Kembang Kol <i>/Cauliflower</i>		Kentang <i>/potato</i>	
	2019	2020*	2019	2020*
(1)	(6)	(7)	(8)	(9)
Cinangka	0	-	0	-
Padarincang	0	-	0	-
Ciomas	0	-	0	-
Pabuaran	0	-	0	-
Gunungsari	0	-	0	-
Baros	0	-	0	-
Petir	0	-	0	-
Tunjung Teja	0	-	0	-
Cikeusal	0	-	0	-
Pamarayan	0	-	0	-
Bandung	0	-	0	-
Jawilan	0	-	0	-
Kopo	0	-	0	-
Cikande	0	-	0	-
Kibin	0	-	0	-
Kragilan	0	-	0	-
Waringinkurung	0	-	0	-
Mancak	0	-	0	-
Anyar	0	-	0	-
Bojonegara	0	-	0	-
Pulo Ampel	0	-	0	-
Kramatwatu	0	-	0	-
Ciruas	0	-	0	-
Pontang	0	-	0	-
Lebak Wangi	0	-	0	-
Carenang	0	-	0	-

Lanjutan Tabel/*Continued Table 5.1.2*

Kecamatan <i>Subdistrict</i>	Kembang Kol <i>/Cauliflower</i>		Kentang <i>/potato</i>	
	2019	2020*	2019	2020*
(1)	(6)	(7)	(8)	(9)
Binuang	0	-	0	-
Tirtayasa	0	-	0	-
Tanara	0	-	0	-
Kabupaten Serang	0	-	0	-

Lanjutan Tabel/*Continued Table* 5.1.2

Kecamatan Subdistrict	Ketimun /Cucumber		Kubis /Cabbage	
	2019	2020*	2010	2020*
(1)	(6)	(7)	(8)	(9)
Cinangka	1.151	477	0	0
Padarincang	2.689	972	0	0
Ciomas	2.615	4 461	0	0
Pabuaran	557	1 688	0	0
Gunungsari	418	1 056	0	0
Baros	68	1 667	0	0
Petir	172	1 617	0	0
Tunjung Teja	692	1 302	0	0
Cikeusal	2.672	2 818	0	0
Pamarayan	810	594	0	0
Bandung	122	18	0	0
Jawilan	78	596	0	0
Kopo	3.065	3 212	0	0
Cikande	146	393	0	0
Kibin	18	314	0	0
Kragilan	0	2 120	0	0
Waringinkurung	223	481	0	0
Mancak	107	2 119	0	0
Anyar	7	618	0	0
Bojonegara	0	2 910	0	0
Pulo Ampel	250	871	0	0
Kramatwatu	0	42	0	0
Ciruas	0	455	0	0
Pontang	0	-	0	0
Lebak Wangi	130	1 785	0	0
Carenang	0	-	0	0

Lanjutan Tabel/*Continued Table 5.1.2*

Kecamatan Subdistrict	Ketimun /Cucumber		Kubis /Cabbage	
	2019	2020*	2010	2020*
(1)	(6)	(7)	(8)	(9)
Binuang	0	-	0	0
Tirtayasa	0	280	0	0
Tanara	10	100	0	0
Kabupaten Serang	16.000	32.966	0	0

Lanjutan Tabel/*Continued Table* 5.1.2

Kecamatan <i>Subdistrict</i>	Labu Siam <i>/Chayote</i>		Lobak <i>/radish</i>	
	2019	2020*	2019	2020*
(1)	(6)	(7)	(8)	(9)
Cinangka	0	-	0	-
Padarincang	0	-	0	-
Ciomas	0	-	0	-
Pabuaran	0	-	0	-
Gunungsari	0	-	0	-
Baros	70	-	0	-
Petir	0	-	0	-
Tunjung Teja	0	-	0	-
Cikeusal	0	-	0	-
Pamarayan	0	-	0	-
Bandung	0	-	0	-
Jawilan	0	-	0	-
Kopo	0	-	0	-
Cikande	0	-	0	-
Kibir	0	-	0	-
Kragilan	0	-	0	-
Waringinkurung	0	-	0	-
Mancak	0	-	0	-
Anyar	0	-	0	-
Bojonegara	0	-	0	-
Pulo Ampel	0	-	0	-
Kramatwatu	0	-	0	-
Ciruas	0	-	0	-
Pontang	0	-	0	-
Lebak Wangi	0	-	0	-
Carenang	0	-	0	-

Lanjutan Tabel/Continued Table 5.1.2

Kecamatan Subdistrict	Labu Siam /Chayote		Lobak /radish	
	2019	2020*	2019	2020*
(1)	(6)	(7)	(8)	(9)
Binuang	0	-	0	-
Tirtayasa	0	-	0	-
Tanara	0	-	0	-
Kabupaten Serang	70	-	0	-

Lanjutan Tabel/*Continued Table* 5.1.2

Kecamatan <i>Subdistrict</i>	Melon/ <i>melon</i>		Paprika/ <i>paprika</i>	
	2019	2020*	2019	2020*
(1)	(6)	(7)	(8)	(9)
Cinangka	0	-	0	-
Padarincang	0	-	0	-
Ciomas	0	-	0	-
Pabuaran	0	-	0	-
Gunungsari	0	-	0	-
Baros	0	-	0	-
Petir	0	-	0	-
Tunjung Teja	0	-	0	-
Cikeusal	340	240	0	-
Pamarayan	0	-	0	-
Bandung	0	-	0	-
Jawilan	0	-	0	-
Kopo	0	-	0	-
Cikande	0	-	0	-
Kibin	0	-	0	-
Kragilan	0	-	0	-
Waringinkurung	100	140	0	-
Mancak	0	-	0	-
Anyar	0	250	0	-
Bojonegara	0	300	0	-
Pulo Ampel	385	150	0	-
Kramatwatu	0	-	0	-
Ciruas	0	250	0	-
Pontang	0	-	0	-
Lebak Wangi	0	-	0	-
Carenang	0	-	0	-

Lanjutan Tabel/Continued Table 5.1.2

Kecamatan Subdistrict	Melon/ melon		Paprika/ paprika	
	2019	2020*	2019	2020*
(1)	(6)	(7)	(8)	(9)
Binuang	0	-	0	-
Tirtayasa	0	-	0	-
Tanara	0	-	0	-
Kabupaten Serang	825	1330	0	-

Lanjutan Tabel/*Continued Table* 5.1.2

Kecamatan Subdistrict	Petai/Sawi/ chinese Cabbage		Semangka Watermelon		Straberi Strawberry	
	2019	2020*	2019	2020*	2019	2020*
(1)	(10)	(11)	(12)	(13)	(14)	(15)
Cinangka	0	35	0	-	0	-
Padarincang	200	705	0	-	0	-
Ciomas	3.287	2.942	0	-	0	-
Pabuaran	1.670	1.528	0	-	0	-
Gunungsari	875	518	0	-	0	-
Baros	1.587	1.106	0	-	0	-
Petir	0	-	0	-	0	-
Tunjung Teja	0	22	0	-	0	-
Cikeusal	0	-	0	-	0	-
Pamarayan	960	-	0	-	0	-
Bandung	0	-	0	-	0	-
Jawilan	0	-	0	-	0	-
Kopo	900	1.020	0	-	0	-
Cikande	0	-	0	-	0	-
Kibin	0	93	0	-	0	-
Kragilan	0	-	0	230	0	-
Waringinkurung	435	-	0	-	0	-
Mancak	0	-	0	-	0	-
Anyar	0	-	250	7.900	0	-
Bojonegara	0	-	0	-	0	-
Pulo Ampel	0	-	100	125	0	-
Kramatwatu	7.630	18.000	0	-	0	-
Cirus	0	962	0	315	0	-
Pontang	0	145	0	1.150	0	-
Lebak Wangi	110	-	0	-	0	-
Carenang	0	-	0	-	0	-

Lanjutan Tabel/Continued Table 5.1.2

Kecamatan Subdistrict	Petai/Sawi/ chinese Cabbage		Semangka Watermelon		Straberi Strawberry	
	2019	2020*	2019	2020*	2019	2020*
(1)	(10)	(11)	(12)	(13)	(14)	(15)
Binuang	0	-	0	-	0	-
Tirtayasa	0	219	80	480	0	-
Tanara	0	-	0	-	0	-
Kabupaten Serang	17.654	27.295	430	10.200	0	-

Lanjutan Tabel/*Continued Table* 5.1.2

Kecamatan Subdistrict	Terung <i>Eggplant</i>		Tomat <i>Tomato</i>		Wortel <i>Carrot</i>	
	2019	2020*	2019	2020*	2019	2020*
(1)	(10)	(11)	(12)	(13)	(14)	(15)
Cinangka	220	186	0	-	0	-
Padarincang	417	180	0	-	0	-
Ciomas	179	2 121	271	2 308	0	-
Pabuaran	313	1 636	0	-	0	-
Gunungsari	2.020	245	712	-	0	-
Baros	461	591	248	482	0	-
Petir	194	406	100	319	0	-
Tunjung Teja	3.155	35	0	321	0	-
Cikeusal	1.265	1 955	0	-	0	-
Pamarayan	4.950	35	0	-	0	-
Bandung	1.425	19	0	-	0	-
Jawilan	325	243	0	-	0	-
Kopo	975	914	0	-	0	-
Cikande	441	146	0	-	0	-
Kibin	3	-	3	-	0	-
Kragilan	50	631	0	55	0	-
Waringinkurung	0	-	0	-	0	-
Mancak	765	209	526	-	0	-
Anyar	23	132	0	-	0	-
Bojonegara	590	736	195	1 000	0	-
Pulo Ampel	180	220	48	415	0	-
Kramatwatu	0	-	0	-	0	-
Ciruas	0	-	0	-	0	-
Pontang	0	28	0	-	0	-
Lebak Wangi	60	159	0	-	0	-
Carenang	0	-	0	-	0	-

Lanjutan Tabel/Continued Table 5.1.2

Kecamatan Subdistrict	Terung Eggplant		Tomat Tomato		Wortel Carrot	
	2019	2020*	2019	2020*	2019	2020*
(1)	(10)	(11)	(12)	(13)	(14)	(15)
Binuang	0	-	0	-	0	-
Tirtayasa	0	-	0	-	0	-
Tanara	80	98	0	-	0	-
Kabupaten Serang	18.091	10.925	2.103	4.900	0	-

Catatan/Note: * Angka Sementara

Sumber/Source: BPS, Statistik Pertanian Hortikultura SPH-SBS/BPS-Statistics Indonesia, Agricultural Statistic for Horticulture SPH-SBS

Tabel
Table 5.1.3

**Luas Panen Tanaman Sayuran dan Buah–Buahan Semusim
Menurut Jenis Tanaman di Kabupaten Serang (ha),
2017–2020**
*Harvested Area of Seasonal Vegetables and Fruits by Kind
of Plant in Serang Regency (ha), 2016–2020*

Jenis Tanaman Kind of Plants	2017	2018	2019	2020*
(1)	(2)	(3)	(4)	(5)
Bawang Daun <i>Spring Onion</i>	1	1	5	5
Bawang Merah <i>Shallot</i>	245	106	175	192
Bawang Putih <i>Garlic</i>	-	-	-	-
Bayam <i>Spinach</i>	269	197	229	292
Blewah <i>Spinach</i>	-	-	-	-
Buncis <i>Bean</i>	17	-	-	-
Cabai Besar <i>Big Chili</i>	298	182	315	222
Cabai Rawit <i>Cayenne Pepper</i>	159	85	168	153
Jamur <i>Mushroom</i>	406	156	1.103	37 200
Kacang Merah <i>Red Beans</i>	-	-	-	-
Kacang Panjang <i>Long Beans</i>	462	268	230	289
Kangkung <i>Kale</i>	262	213	244	371
Kembang Kol <i>Cauliflower</i>	2	-	-	-
Kentang <i>Potato</i>	-	-	-	-

Lanjutan Tabel/Continued Table 5.1.3

Jenis Tanaman Kind of Plants	2017	2018	2019	2020*
(1)	(2)	(3)	(4)	(5)
Ketimun Cucumber	615	294	312	363
Kubis Cabbage	-	-	-	-
Labu Siam Chayote	2	-	1	-
Lobak Radish	1	-	-	-
Melon Melon	4	3	6	12
Paprika Paprika	1	-	-	-
Petsai/Sawi Chinese Cabbage	347	299	282	326
Semangka Watermelon	2	-	5	49
Stroberi Strawberry	-	-	-	-
Terung Eggplant	308	182	184	146
Tomat Tomato	90	40	40	50
Wortel Carrot	1	-	-	-

Catatan/Note: * Angka Sementara

Sumber/Source: BPS, Statistik Pertanian Hortikultura SPH-SBS/BPS-Statistics Indonesia, Agricultural Statistic for Horticulture SPH-SBS

Tabel
Table 5.1.4

**Produksi Tanaman Sayuran dan Buah–Buahan Semusim
Menurut Jenis Tanaman di Kabupaten Serang (kuintal),
2017–2020**
*Production of Seasonal Vegetables and Fruits by Kind of
Plant in Serang Regency (quintal), 2017–2020*

Jenis Tanaman <i>Kind of Plants</i>	2017	2018	2019	2020*
(1)	(2)	(3)	(4)	(5)
Bawang Daun <i>Spring Onion</i>	4	54	328	503
Bawang Merah <i>Shallot</i>	8.518	6.729	11.973	8 909
Bawang Putih <i>Garlic</i>	-	-	-	-
Bayam <i>Spinach</i>	5.159	5.516	5.421	19 934
Blewah <i>Spinach</i>	-	-	-	-
Buncis <i>Bean</i>	22	-	-	-
Cabai Besar <i>Big Chili</i>	10.612	8.461	23.729	15 268
Cabai Rawit <i>Cayyene Pepper</i>	5.122	4.420	14.348	10 031
Jamur <i>Mushroom</i>	1.369	812	9.951	155 875
Kacang Merah <i>Red Beans</i>	-	-	-	-
Kacang Panjang <i>Long Beans</i>	18.855	10.683	15.704	21 273
Kangkung <i>Kale</i>	6.014	8.570	8.340	39 686
Kembang Kol <i>Cauliflower</i>	53	-	-	-
Kentang <i>Potato</i>	-	-	-	-

Lanjutan Tabel/Continued Table 5.1.4

Jenis Tanaman <i>Kind of Plants</i>	2017	2018	2019	2020*
(1)	(2)	(3)	(4)	(5)
Ketimun Cucumber	25.193	16.000	22.698	32 966
Kubis Cabbage	-	-	-	-
Labu Siam Chayote	7	-	70	-
Lobak Radish	5	-	-	-
Melon Melon	220	87	825	1 330
Paprika Paprika	4	-	-	-
Petsai/Sawi Chinese Cabbage	11.692	14.016	17.654	27 295
Semangka Watermelon	125	-	430	10 200
Stroberi Strawberry	-	-	-	-
Terung Eggplant	22.914	18.572	18.091	10 925
Tomat Tomato	2.600	998	2.103	4 900
Wortel Carrot	10	-	-	-

Catatan/Note: * Angka Sementara

Sumber/Source: BPS, Statistik Pertanian Hortikultura SPH-SBS/BPS-Statistics Indonesia, Agricultural Statistic for Horticulture SPH-SBS

Tabel
Table 5.1.5

Luas Panen Tanaman Biofarmaka Menurut Kecamatan dan Jenis Tanaman di Kabupaten Serang (m²), 2019 dan 2020
Harvested Area of Medicinal Plants by Subdistrict and Kind of Plant in Serang Regency (m²), 2019 and 2020

Kecamatan Subdistrict	Dringo/Dringo		Jahe/Ginger	
	2019	2020*	2019	2020*
(1)	(2)	(3)	(4)	(5)
Cinangka	-	-	4.000	3 977
Padarincang	-	-	1.000	2 000
Ciomas	-	-	-	7 000
Pabuaran	-	-	-	10 000
Gunungsari	-	50	-	750
Baros	-	-	2.000	1 000
Petir	-	-	-	15 000
Tunjung Teja	-	-	-	121
Cikeusal	-	-	5.100	3 400
Pamarayan	-	-	1.500	1 000
Bandung	-	-	-	600
Jawilan	-	-	-	-
Kopo	-	-	8.000	8 000
Cikande	-	-	-	-
Kibin	-	-	-	192
Kragilan	-	-	-	-
Waringinkurung	-	-	-	-
Mancak	-	-	-	250
Anyar	-	-	-	500
Bojonegara	-	-	-	5 000
Pulo Ampel	-	-	-	-
Kramatwatu	-	-	-	-
Ciruas	-	-	-	-
Pontang	-	-	-	-

Lanjutan Tabel/Continued Table 5.1.5

Kecamatan Subdistrict	Dringo/Dringo		Jahe/Ginger	
	2019	2020*	2019	2020*
(1)	(2)	(3)	(4)	(5)
Lebak Wangi	-	-	-	-
Carenang	-	-	-	-
Binuang	-	-	-	-
Tirtayasa	-	-	-	-
Tanara	-	-	-	-
Kabupaten Serang	-	50	21.600	58 790

Lanjutan Tabel/*Continued Table* 5.1.5

Kecamatan Subdistrict	Kapulaga/Cardamom		Keji Beling/Keji Beling	
	2019	2020*	2019	2020*
(1)	(2)	(3)	(4)	(5)
Cinangka	-	25 000	-	-
Padarincang	2.200	2 500	-	-
Ciomas	11.000	41 500	-	-
Pabuaran	-	-	-	-
Gunungsari	-	450	-	120
Baros	-	-	-	-
Petir	7.500	5 000	-	-
Tunjung Teja	-	-	-	-
Cikeusal	-	-	-	-
Pamarayan	-	-	-	-
Bandung	-	-	-	-
Jawilan	-	-	-	-
Kopo	-	-	-	-
Cikande	-	-	-	-
Kibin	-	-	-	-
Kragilan	-	-	-	-
Waringinkurung	-	-	-	-
Mancak	-	-	-	-
Anyar	-	7 500	-	-
Bojonegara	-	-	-	-
Pulo Ampel	-	-	-	-
Kramatwatu	-	-	-	-
Ciruas	-	-	-	-
Pontang	-	-	-	-
Lebak Wangi	-	-	-	-
Carenang	-	-	-	-

Lanjutan Tabel/Continued Table 5.1.5

Kecamatan Subdistrict	Kapulaga/Cardamom		Keji Beling/Keji Beling	
	2019	2020*	2019	2020*
(1)	(2)	(3)	(4)	(5)
Binuang	-	-	-	-
Tirtayasa	-	-	-	-
Tanara	-	-	-	-
Kabupaten Serang	20.700	81.950	-	120

Lanjutan Tabel/Continued Table 5.1.5

Kecamatan Subdistrict	Kencur/kencur		Kunyit/Turmeric	
	2019	2020*	2019	2020*
(1)	(2)	(3)	(4)	(5)
Cinangka	2.000	1 143	3.000	1 400
Padarincang	-	-	0	-
Ciomas	-	-	8.000	11 000
Pabuaran	1	-	1	10 000
Gunungsari	-	20	-	300
Baros	-	-	-	-
Petir	-	25 000	-	12 000
Tunjung Teja	-	34	-	1 022
Cikeusal	1.400	900	11.200	9 000
Pamarayan	850	1 000	11.500	5 000
Bandung	-	500	-	200
Jawilan	-	-	-	-
Kopo	5.000	4 900	5.500	10 050
Cikande	-	-	-	-
Kibin	-	92	-	94
Kragilan	-	200	-	1 300
Waringinkurung	-	-	-	-
Mancak	-	1 100	-	2 500
Anyar	-	3 250	-	7 000
Bojonegara	-	2 000	-	25 000
Pulo Ampel	-	-	-	-
Kramatwatu	-	-	-	-
Ciruas	-	-	-	-
Pontang	-	-	-	-
Lebak Wangi	-	-	-	-
Carenang	-	-	-	-

Lanjutan Tabel/Continued Table 5.1.5

Kecamatan Subdistrict	Kencur/kencur		Kunyit/Turmeric	
	2019	2020*	2019	2020*
(1)	(2)	(3)	(4)	(5)
Binuang	-	-	-	-
Tirtayasa	-	-	-	-
Tanara	-	-	-	-
Kabupaten Serang	9.251	40 139	39.201	95 866

Lanjutan Tabel/*Continued Table* 5.1.5

Kecamatan Subdistrict	Laos/Lengkuas/Galanga		Lempuyang/Lempuyang	
	2019	2020*	2019	2020*
(1)	(2)	(3)	(4)	(5)
Cinangka	6.000	278	-	-
Padarincang	1.000	1 500	-	-
Ciomas	11.000	7 000	-	-
Pabuaran	1	20 000	-	-
Gunungsari	-	450	-	200
Baros	-	-	-	-
Petir	-	-	-	5 000
Tunjung Teja	-	-	-	-
Cikeusal	15.000	12 500	450	350
Pamarayan	12.500	10 000	-	-
Bandung	-	575	-	-
Jawilan	-	-	-	-
Kopo	6.500	8 000	-	-
Cikande	-	-	-	-
Kibin	163	388	113	-
Kragilan	-	2 000	-	-
Waringinkurung	-	-	-	-
Mancak	-	1 200	-	8 000
Anyar	-	4 100	-	-
Bojonegara	97	10 000	-	-
Pulo Ampel	-	-	-	-
Kramatwatu	-	-	-	-
Ciruas	-	-	-	-
Pontang	-	-	-	-
Lebak Wangi	-	-	-	-
Carenang	-	-	-	-

Lanjutan Tabel/*Continued Table* 5.1.5

Kecamatan <i>Subdistrict</i>	Laos/Lengkuas/ <i>Galanga</i>		Lempuyang/ <i>Lempuyang</i>	
	2019	2020*	2019	2020*
(1)	(2)	(3)	(4)	(5)
Binuang	0	-	0	-
Tirtayasa	0	-	0	-
Tanara	0	-	0	-
Kabupaten Serang	52.261	77 991	563	13 550

Lanjutan Tabel/*Continued Table* 5.1.5

Kecamatan Subdistrict	Lidah Buaya/ <i>Aloe Vera</i>		Mahkota Dewa/ <i>Mahkota Dewa</i> (pohon)	
	2019	2020*	2019	2020*
(1)	(2)	(3)	(4)	(5)
Cinangka	-	2 500	-	-
Padarincang	-	-	-	-
Ciomas	-	-	-	-
Pabuaran	-	-	-	-
Gunungsari	-	-	-	50
Baros	-	-	-	-
Petir	-	-	-	-
Tunjung Teja	-	-	-	-
Cikeusal	-	-	-	-
Pamarayan	-	-	-	-
Bandung	-	-	-	70
Jawilan	-	-	-	-
Kopo	-	-	-	-
Cikande	-	-	-	-
Kibin	-	80	-	-
Kragilan	-	-	-	-
Waringinkurung	-	-	-	-
Mancak	-	-	-	-
Anyar	-	-	-	-
Bojonegara	-	-	-	-
Pulo Ampel	-	-	-	-
Kramatwatu	-	-	-	-
Ciruas	-	-	-	-
Pontang	-	-	-	-
Lebak Wangi	-	-	-	-
Carenang	-	-	-	-

Lanjutan Tabel/Continued Table 5.1.5

Kecamatan Subdistrict	Lidah Buaya/Aloe Vera		Mahkota Dewa/Mahkota Dewa (pohon)	
	2019	2020*	2019	2020*
(1)	(2)	(3)	(4)	(5)
Binuang	-	-	-	-
Tirtayasa	-	-	-	-
Tanara	-	-	-	-
Kabupaten Serang	-	2 580	-	120

Lanjutan Tabel/Continued Table 5.1.5

Kecamatan Subdistrict	Mengkudu/Pace		Sambiloto	
	2019	2020*	2019	2020*
(1)	(2)	(3)	(4)	(5)
Cinangka	-	2 300	-	-
Padarincang	-	-	-	-
Ciomas	-	-	-	-
Pabuaran	-	-	-	-
Gunungsari	-	460	-	125
Baros	-	-	-	-
Petir	-	-	-	-
Tunjung Teja	-	-	-	-
Cikeusal	-	-	-	-
Pamarayan	-	-	-	-
Bandung	-	75	-	-
Jawilan	-	-	-	-
Kopo	-	-	-	-
Cikande	-	-	-	-
Kibin	-	350	-	-
Kragilan	-	-	-	-
Waringinkurung	-	-	-	-
Mancak	-	-	-	-
Anyar	-	2 400	-	-
Bojonegara	-	-	-	-
Pulo Ampel	-	-	-	-
Kramatwatu	-	-	-	-
Ciruas	-	-	-	-
Pontang	-	-	-	-
Lebak Wangi	-	-	-	-
Carenang	-	-	-	-

Lanjutan Tabel/Continued Table 5.1.5

Kecamatan Subdistrict	Mengkudu/Pace		Sambiloto	
	2019	2020*	2019	2020*
(1)	(2)	(3)	(4)	(5)
Binuang	-	-	-	-
Tirtayasa	-	-	-	-
Tanara	-	-	-	-
Kabupaten Serang	-	5 585	-	125

Lanjutan Tabel/*Continued Table 5.1.5*

Kecamatan Subdistrict	Temuireng		Temukunci		Temulawak	
	2019	2020*	2019	2020*	2019	2020*
(1)	(10)	(11)	(12)	(13)	(14)	(15)
Cinangka	-	-	-	-	-	-
Padarincang	-	-	-	-	-	-
Ciomas	-	-	-	-	-	-
Pabuaran	-	-	-	-	-	-
Gunungsari	-	400	-	100	-	200
Baros	-	-	-	-	-	-
Petir	-	-	-	-	-	-
Tunjung Teja	-	-	-	-	-	115
Cikeusal	-	-	-	-	350	250
Pamarayan	-	-	-	-	-	-
Bandung	-	-	-	-	-	-
Jawilan	-	-	-	-	-	-
Kopo	-	-	-	-	-	-
Cikande	-	-	-	-	-	-
Kibin	-	-	-	-	-	-
Kragilan	-	-	-	-	-	-
Waringinkurung	-	-	-	-	-	-
Mancak	-	-	-	-	-	-
Anyar	-	-	-	-	-	-
Bojonegara	-	-	-	5 000	-	-
Pulo Ampel	-	-	-	-	-	-
Kramatwatu	-	-	-	-	-	-
Ciruas	-	-	-	-	-	-
Pontang	-	-	-	-	-	-
Lebak Wangi	-	-	-	-	-	-
Carenang	-	-	-	-	-	-

Lanjutan Tabel/Continued Table 5.1.5

Kecamatan Subdistrict	Temuireng		Temukunci		Temulawak	
	2019	2020*	2019	2020*	2019	2020*
(1)	(10)	(11)	(12)	(13)	(14)	(15)
Binuang	-	-	-	-	-	-
Tirtayasa	-	-	-	-	-	-
Tanara	-	-	-	-	-	-
Kabupaten Serang	-	400	-	5 100	350	565

Catatan/Note: ...

Sumber/Source: BPS, Statistik Pertanian Hortikultura SPH-TBF/BPS-Statistics Indonesia, Agricultural Statistic for Horticulture SPH-TBF

Tabel
Table 5.1.6

Produksi Tanaman Biofarmaka Menurut Kecamatan dan Jenis Tanaman di Kabupaten Serang (kg), 2019 and 2020

Production of Medicinal Plants by Subdistrict and Kind of Plant in Serang Regency (kg) 2019 and 2020

Kecamatan Subdistrict	Dringo/Dringo		Jahe/Ginger	
	2019	2020*	2019	2020*
(1)	(2)	(3)	(4)	(5)
Cinangka	-	-	3.000	4 932
Padarincang	-	-	500	480
Ciomas	-	-	-	4 600
Pabuaran	-	-	-	4 230
Gunungsari	-	20	-	915
Baros	-	-	3.400	3 000
Petir	-	-	-	11 500
Tunjung Teja	-	-	-	30
Cikeusal	-	-	3.721	6 026
Pamarayan	-	-	400	3 800
Bandung	-	-	-	600
Jawilan	-	-	-	-
Kopo	-	-	13.500	20 250
Cikande	-	-	-	-
Kibin	-	-	-	109
Kragilan	-	-	-	-
Waringinkurung	-	-	-	-
Mancak	-	-	-	290
Anyar	-	-	-	3 500
Bojonegara	-	-	-	15 000
Pulo Ampel	-	-	-	-
Kramatwatu	-	-	-	-
Ciruas	-	-	-	-
Pontang	-	-	-	-

Lanjutan Tabel/Continued Table 5.1.6

Kecamatan Subdistrict	Dringo/Dringo		Jahe/Ginger	
	2019	2020 *	2019	2020 *
(1)	(2)	(3)	(4)	(5)
Lebak Wangi	-	-	-	-
Carenang	-	-	-	-
Binuang	-	-	-	-
Tirtayasa	-	-	-	-
Tanara	-	-	-	-
Kabupaten Serang	-	20	24.521	79.262

Lanjutan Tabel/*Continued Table* 5.1.6

Kecamatan <i>Subdistrict</i>	Kapulaga/ <i>Cardamom</i>		Keji Beling/ <i>Keji Beling</i>	
	2019	2020 *	2019	2020 *
(1)	(2)	(3)	(4)	(5)
Cinangka	-	21 200	-	-
Padarincang	4.000	700	-	-
Ciomas	17.000	25 510	-	-
Pabuaran	-	-	-	-
Gunungsari	-	743	-	49
Baros	-	-	-	-
Petir	10.000	25 000	-	-
Tunjung Teja	-	-	-	-
Cikeusal	-	-	-	-
Pamarayan	-	-	-	-
Bandung	-	-	-	-
Jawilan	-	-	-	-
Kopo	-	-	-	-
Cikande	-	-	-	-
Kibin	-	-	-	-
Kragilan	-	-	-	-
Waringinkurung	-	-	-	-
Mancak	-	-	-	-
Anyar	-	5 000	-	-
Bojonegara	-	-	-	-
Pulo Ampel	-	-	-	-
Kramatwatu	-	-	-	-
Ciruas	-	-	-	-
Pontang	-	-	-	-
Lebak Wangi	-	-	-	-
Carenang	-	-	-	-

Lanjutan Tabel/Continued Table 5.1.6

Kecamatan Subdistrict	Kapulaga/Cardamom		Keji Beling/Keji Beling	
	2019	2020 *	2019	2020 *
(1)	(2)	(3)	(4)	(5)
Binuang	-	-	-	-
Tirtayasa	-	-	-	-
Tanara	-	-	-	-
Kabupaten Serang	31.000	78 153	-	49

Lanjutan Tabel/*Continued Table* 5.1.6

Kecamatan Subdistrict	Kencur/kencur		Kunyit/Turmeric	
	2019	2020	2019	2020
(1)	(2)	(3)	(4)	(5)
Cinangka	35	600	1.700	4 075
Padarincang	-	-	-	-
Ciomas	-	-	10.500	7 010
Pabuaran	2	-	19.300	4 300
Gunungsari	-	20	-	655
Baros	-	-	-	-
Petir	-	25 000	-	14 150
Tunjung Teja	-	12	-	750
Cikeusal	1.515	1 289	10.884	12 954
Pamarayan	150	750	4.000	26 400
Bandung	-	170	-	685
Jawilan	-	-	-	-
Kopo	7.500	7 950	15.000	19 650
Cikande	-	-	-	-
Kibin	-	142	-	264
Kragilan	-	98	-	1 310
Waringinkurung	-	-	-	-
Mancak	-	1 885	-	6 527
Anyar	-	4 850	-	13 000
Bojonegara	-	2 400	-	150 000
Pulo Ampel	-	-	-	-
Kramatwatu	-	-	-	-
Ciruas	-	-	-	-
Pontang	-	-	-	-
Lebak Wangi	-	-	-	-
Carenang	-	-	-	-

Lanjutan Tabel/Continued Table 5.1.6

Kecamatan Subdistrict	Kencur/kencur		Kunyit/Turmeric	
	2019	2020	2019	2020
(1)	(2)	(3)	(4)	(5)
Binuang	-	-	-	-
Tirtayasa	-	-	-	-
Tanara	-	-	-	-
Kabupaten Serang	9.202	45 166	61.384	261 730

Lanjutan Tabel/*Continued Table* 5.1.6

Kecamatan Subdistrict	Laos/Lengkuas/Galanga		Lempuyang/Lempuyang	
	2019	2020	2019	2020
(1)	(2)	(3)	(4)	(5)
Cinangka	3.500	3.840	-	-
Padarincang	950	2.060	-	-
Ciomas	10.500	10.675	-	-
Pabuaran	2.200	7.200	-	-
Gunungsari	-	550	-	170
Baros	-	-	-	-
Petir	-	-	-	3.050
Tunjung Teja	-	-	-	-
Cikeusal	14.900	19.800	563	731
Pamarayan	6.500	22.500	-	-
Bandung	-	760	-	-
Jawilan	-	-	-	-
Kopo	21.000	27.000	-	-
Cikande	-	-	-	-
Kibin	563	453	120	-
Kragilan	-	3.245	-	-
Waringinkurung	-	-	-	-
Mancak	-	2.268	-	19.700
Anyar	-	23.500	-	-
Bojonegara	970	20.000	-	-
Pulo Ampel	-	-	-	-
Kramatwatu	-	-	-	-
Ciruas	-	-	-	-
Pontang	-	-	-	-
Lebak Wangi	-	-	-	-
Carenang	-	-	-	-

Lanjutan Tabel/Continued Table 5.1.6

Kecamatan Subdistrict	Laos/Lengkuas/Galanga		Lempuyang/Lempuyang	
	2019	2020	2019	2020
(1)	(2)	(3)	(4)	(5)
Binuang	-	-	-	-
Tirtayasa	-	-	-	-
Tanara	-	-	-	-
Kabupaten Serang	61.083	143.851	683	23.651

Lanjutan Tabel/*Continued Table* 5.1.6

Kecamatan Subdistrict	Lidah Buaya/ <i>Aloe Vera</i>		Mahkota Dewa/ <i>Mahkota Dewa</i>	
	2019	2020	2019	2020
(1)	(2)	(3)	(4)	(5)
Cinangka	-	1 500	-	-
Padarincang	-	-	-	-
Ciomas	-	-	-	-
Pabuaran	-	-	-	-
Gunungsari	-	-	-	600
Baros	-	-	-	-
Petir	-	-	-	-
Tunjung Teja	-	-	-	-
Cikeusal	-	-	-	-
Pamarayan	-	-	-	-
Bandung	-	-	-	1 680
Jawilan	-	-	-	-
Kopo	-	-	-	-
Cikande	-	-	-	-
Kibin	-	80	-	-
Kragilan	-	-	-	-
Waringinkurung	-	-	-	-
Mancak	-	-	-	-
Anyar	-	-	-	-
Bojonegara	-	-	-	-
Pulo Ampel	-	-	-	-
Kramatwatu	-	-	-	-
Ciruas	-	-	-	-
Pontang	-	-	-	-
Lebak Wangi	-	-	-	-
Carenang	-	-	-	-

Lanjutan Tabel/*Continued Table* 5.1.6

Kecamatan <i>Subdistrict</i>	Lidah Buaya/ <i>Aloe Vera</i>		Mahkota Dewa/ <i>Mahkota Dewa</i>	
	2019	2020	2019	2020
(1)	(2)	(3)	(4)	(5)
Binuang	-	-	-	-
Tirtayasa	-	-	-	-
Tanara	-	-	-	-
Kabupaten Serang	-	1 580	-	2 280

Lanjutan Tabel/*Continued Table* 5.1.6

Kecamatan <i>Subdistrict</i>	Mengkudu/Pace		Sambiloto	
	2019	2020	2019	2020
(1)	(2)	(3)	(4)	(5)
Cinangka	-	950	-	-
Padarincang	-	-	-	-
Ciomas	-	-	-	-
Pabuaran	-	-	-	-
Gunungsari	-	380	-	53
Baros	-	-	-	-
Petir	-	-	-	-
Tunjung Teja	-	-	-	-
Cikeusal	-	-	-	-
Pamarayan	-	-	-	-
Bandung	-	65	-	-
Jawilan	-	-	-	-
Kopo	-	-	-	-
Cikande	-	-	-	-
Kibin	-	500	-	-
Kragilan	-	-	-	-
Waringinkurung	-	-	-	-
Mancak	-	-	-	-
Anyar	-	2 500	-	-
Bojonegara	-	-	-	-
Pulo Ampel	-	-	-	-
Kramatwatu	-	-	-	-
Ciruas	-	-	-	-
Pontang	-	-	-	-
Lebak Wangi	-	-	-	-
Carenang	-	-	-	-

Lanjutan Tabel/*Continued Table* 5.1.6

Kecamatan <i>Subdistrict</i>	Mengkudu/Pace		Sambiloto	
	2019	2020	2019	2020
(1)	(2)	(3)	(4)	(5)
Binuang	-	-	-	-
Tirtayasa	-	-	-	-
Tanara	-	-	-	-
Kabupaten Serang	-	4 395	-	53

Lanjutan Tabel/*Continued Table* 5.1.6

Kecamatan <i>Subdistrict</i>	Temuireng		Temukunci		Temulawak	
	2019	2020	2019	2020	2019	2020
(1)	(10)	(11)	(12)	(13)	(14)	(15)
Cinangka	-	-	-	-	-	-
Padarincang	-	-	-	-	-	-
Ciomas	-	-	-	-	-	-
Pabuaran	-	-	-	-	-	-
Gunungsari	-	376	-	98	-	225
Baros	-	-	-	-	-	-
Petir	-	-	-	-	-	-
Tunjung Teja	-	-	-	-	-	72
Cikeusal	-	-	-	-	465	806
Pamarayan	-	-	-	-	-	-
Bandung	-	-	-	-	-	-
Jawilan	-	-	-	-	-	-
Kopo	-	-	-	-	-	-
Cikande	-	-	-	-	-	-
Kibin	-	-	-	-	-	-
Kragilan	-	-	-	-	-	-
Waringinkurung	-	-	-	-	-	-
Mancak	-	-	-	-	-	-
Anyar	-	-	-	-	-	-
Bojonegara	-	-	-	9 500	-	-
Pulo Ampel	-	-	-	-	-	-
Kramatwatu	-	-	-	-	-	-
Ciruas	-	-	-	-	-	-
Pontang	-	-	-	-	-	-
Lebak Wangi	-	-	-	-	-	-
Carenang	-	-	-	-	-	-

Lanjutan Tabel/Continued Table 5.1.6

Kecamatan Subdistrict	Temuireng		Temukunci		Temulawak	
	2019	2020	2019	2020	2019	2020
(1)	(10)	(11)	(12)	(13)	(14)	(15)
Binuang	-	-	-	-	-	-
Tirtayasa	-	-	-	-	-	-
Tanara	-	-	-	-	-	-
Kabupaten Serang	-	376	-	9 598	465	1 103

Catatan/Note: ...

Sumber/Source: BPS, Statistik Pertanian Hortikultura SPH-TBF/BPS-Statistics Indonesia, Agricultural Statistic for Horticulture SPH-TBF

Tabel
Table 5.1.7**Luas Panen Tanaman Biofarmaka Menurut Jenis Tanaman
di Kabupaten Serang (m²), 2017–2020**
**Harvested Area of Medicinal Plants by Kind of Plant in
Serang Regency (m²), 2017–2020**

Jenis Tanaman <i>Kind of Plants</i>	2017	2018	2019	2020*
(1)	(2)	(3)	(4)	(5)
Dlingo/Dringo	0	0	0	50
Jahe	30.221	58.450	21.600	58 790
Kapulaga	15.500	35.000	20.700	81 950
Keji Beling	0	0	0	120
Kencur	20.025	29.505	9.251	40 139
Kunyit	39.069	95.009	39.201	95 866
Laos/Lengkuas	366.950	130.935	52.261	77 991
Lempuyang	22.040	19.370	563	13 550
Lidah Buaya	5	2.500	0	2 580
Mahkota Dewa*)	90	70	0	120
Mengkudu/Pace*)	75	20.500	0	5 585
Sambiloto	0	0	0	125
Temuireng	0	0	0	400
Temukunci	15	0	0	5 100
Temulawak	1.000	455	350	565

Catatan/Note: ...

Sumber/Source: BPS, Statistik Pertanian Hortikultura SPH-TBF/BPS-Statistics Indonesia, Agricultural Statistic for Horticulture SPH-TBF

Tabel 5.1.8 **Produksi Tanaman Biofarmaka Menurut Jenis Tanaman di Kabupaten Serang (kg), 2017–2020**
Table 5.1.8 **Production of Medicinal Plants by Kind of Plant in Serang Regency (kg), 2017–2020**

Jenis Tanaman Kind of Plants	2017	2018	2019	2020*
(1)	(2)	(3)	(4)	(5)
Dlingo/Dringo	0	0	0	20
Jahe	51.341	65.786	24.521	79 262
Kapulaga	32.100	49.430	31.000	78 153
Keji Beling	0	0	0	49
Kencur	36.003	43.050	9.202	45 166
Kunyit	69.345	125.432	61.384	261 730
Laos/Lengkuas	414.420	194.676	61.083	143 851
Lempuyang	22.800	15.099	683	23 651
Lidah Buaya	10	2.500	0	1 580
Mahkota Dewa*)	3.285	3.058	0	2 280
Mengkudu/Pace*)	1.162	43.300	0	4 395
Sambiloto	0	0	0	53
Temuireng	0	0	0	376
Temukunci	32	0	0	9 598
Temulawak	1.210	829	465	1 103

Catatan/Note: * Angka Sementara.

Sumber/Source: BPS, Statistik Pertanian Hortikultura SPH-TBF/BPS-Statistics Indonesia, Agricultural Statistic for Horticulture SPH-TBF

Tabel
Table 5.1.9

Luas Panen Tanaman Hias Menurut Kecamatan dan Jenis Tanaman di Kabupaten Serang (m²), 2019 and 2020
Harvested Area of Ornamental Plants by Subdistrict and Kind of Plant in Serang Regency (m²), 2019 and 2020

Kecamatan Subdistrict	Anggrek/ <i>Orchid</i>		Aglaonema/ <i>Aglaonema</i>	
	2019	2020 *	2019	2020 *
(1)	(2)	(3)	(4)	(5)
Cinangka	-	-	-	-
Padarincang	-	-	-	-
Ciomas	-	-	-	-
Pabuaran	-	-	-	-
Gunungsari	-	-	-	-
Baros	-	-	-	-
Petir	-	-	-	-
Tunjung Teja	-	-	-	-
Cikeusal	-	-	-	-
Pamarayan	-	-	-	-
Bandung	-	-	-	-
Jawilan	-	-	-	-
Kopo	-	-	-	-
Cikande	-	-	-	-
Kibin	-	-	-	-
Kragilan	-	-	-	-
Waringinkurung	-	-	-	-
Mancak	-	-	-	-
Anyar	-	-	-	-
Bojonegara	-	-	-	-
Pulo Ampel	-	-	-	-
Kramatwatu	-	-	-	-
Ciruas	-	-	-	-
Pontang	-	-	-	-

Lanjutan Tabel/Continued Table 5.1.9

Kecamatan Subdistrict	Anggrek/Orchid		Aglaonema/Aglaonema	
	2019	2020 *	2019	2020 *
(1)	(2)	(3)	(4)	(5)
Lebak Wangi	-	-	-	-
Carenang	-	-	-	-
Binuang	-	-	-	-
Tirtayasa	-	-	-	-
Tanara	-	-	-	-
Kabupaten Serang	-	-	-	-

Lanjutan Tabel/*Continued Table* 5.1.9

Kecamatan Subdistrict	Melati/ <i>Jasmine</i>		Phylodendron/ <i>Phylodendron</i>		Sedap Malam/ <i>Tuberose</i>	
	2019	2020 *	2019	2020 *	2019	2020 *
(1)	(6)	(7)	(8)	(9)	(10)	(11)
Cinangka	0		0		0	
Padarincang	400		3.000		7.000	
Ciomas	0		800		8.400	
Pabuaran	0		0		0	
Gunungsari	0		3.900		0	
Baros	0		0		10.500	
Petir	0		0		0	
Tunjung Teja	0		0		0	
Cikeusal	0		0		0	
Pamarayan	0		0		0	
Bandung	0		0		0	
Jawilan	0		0		0	
Kopo	0		1.400		0	
Cikande	0		0		0	
Kibin	0		0		0	
Kragilan	0		0		0	
Waringinkurung	0		0		0	
Mancak	0		0		0	
Anyar	0		0		0	
Bojonegara	0		0		0	
Pulo Ampel	0		0		0	
Kramatwatu	0		0		0	
Ciruas	0		0		0	
Pontang	0		0		0	
Lebak Wangi	0		0		0	
Carenang	0		0		0	

Lanjutan Tabel/Continued Table 5.1.9

Kecamatan Subdistrict	Melati/Jasmine		Phylodendron/ Phylodendron		Sedap Malam/ Tuberose	
	2019	2020 *	2019	2020 *	2019	2020 *
(1)	(6)	(7)	(8)	(9)	(10)	(11)
Binuang	0		0		0	
Tirtayasa	0		0		0	
Tanara	0		0		0	
Kabupaten Serang	400		9.100		25.900	

Catatan/Note: * Angka Sementara

Sumber/Source: BPS, Statistik Pertanian Hortikultura SPH-TH/BPS-Statistics Indonesia, Agricultural Statistik for Horticulture SPH-TH

Tabel
Table 5.1.10

Produksi Tanaman Hias Menurut Kecamatan dan Jenis Tanaman di Kabupaten Serang (tangkai), 2019 and 2020
Production of Ornamental Plants by Subdistrict and Kind of Plant in Serang Regency (stalks), 2019 and 2020

Kecamatan Subdistrict	Anggrek/ <i>Orchid</i>		Aglaonema/ <i>Aglaonema</i>	
	2019	2020 *	2019	2020 *
(1)	(2)	(3)	(4)	(5)
Cinangka	-	-	-	-
Padarincang	-	-	-	-
Ciomas	-	-	-	-
Pabuaran	-	-	-	-
Gunungsari	-	-	-	-
Baros	-	-	-	-
Petir	-	-	-	-
Tunjung Teja	-	-	-	-
Cikeusal	-	-	-	-
Pamarayan	-	-	-	-
Bandung	-	-	-	-
Jawilan	-	-	-	-
Kopo	-	-	-	-
Cikande	-	-	-	-
Kibin	-	-	-	-
Kragilan	-	-	-	-
Waringinkurung	-	-	-	-
Mancak	-	-	-	-
Anyar	-	-	-	-
Bojonegara	-	-	-	-
Pulo Ampel	-	-	-	-
Kramatwatu	-	-	-	-
Ciruas	-	-	-	-
Pontang	-	-	-	-

Lanjutan Tabel/*Continued Table* 5.1.10

Kecamatan <i>Subdistrict</i>	Anggrek/ <i>Orchid</i>		Aglaonema/ <i>Aglaonema</i>	
	2019	2020 *	2019	2020 *
(1)	(2)	(3)	(4)	(5)
Lebak Wangi	-	-	-	-
Carenang	-	-	-	-
Binuang	-	-	-	-
Tirtayasa	-	-	-	-
Tanara	-	-	-	-
Kabupaten Serang	-	-	-	-

Lanjutan Tabel/*Continued Table* 5.1.10

Kecamatan <i>Subdistrict</i>	Melati/ <i>Jasmine</i>		Phylodendron/ <i>Phylodendron</i>		Sedap Malam/ <i>Tuberose</i>	
	2019	2020 *	2019	2020 *	2019	2020 *
(1)	(6)	(7)	(8)	(9)	(10)	(11)
Cinangka	-	-	0	-	-	-
Padarincang	495	44	21.000	69 700	10.000	27 600
Ciomas	-	-	7.100	46 500	41.000	96 300
Pabuaran	-	-	0	-	-	12 500
Gunungsari	-	-	4.000	23 800	-	-
Baros	-	-	-	-	15.700	180 300
Petir	-	-	-	-	-	-
Tunjung Teja	-	-	-	-	-	-
Cikeusal	-	-	-	-	-	-
Pamarayan	-	-	-	-	-	-
Bandung	-	-	-	-	-	-
Jawilan	-	-	-	-	-	-
Kopo	-	-	12.900	18 700	-	-
Cikande	-	-	-	-	-	-
Kibin	-	-	-	-	-	-
Kragilan	-	-	-	-	-	-
Waringinkurung	-	-	-	-	-	-
Mancak	-	-	-	-	-	-
Anyar	-	-	-	-	-	-
Bojonegara	-	-	-	-	-	-
Pulo Ampel	-	-	-	-	-	-
Kramatwatu	-	-	-	-	-	-
Ciruas	-	-	-	-	-	-
Pontang	-	-	-	-	-	-
Lebak Wangi	-	-	-	-	-	-
Carenang	-	-	-	-	-	-

Lanjutan Tabel/Continued Table 5.1.10

Kecamatan Subdistrict	Melati/Jasmine		Phylodendron/ Phylodendron		Sedap Malam/ Tuberose	
	2019	2020 *	2019	2020 *	2019	2020 *
(1)	(6)	(7)	(8)	(9)	(10)	(11)
Binuang	-	-	-	-	-	-
Tirtayasa	-	-	-	-	-	-
Tanara	-	-	-	-	-	-
Kabupaten Serang	495	44	45.000	158.700	66.700	316.700

Catatan/Note: * Angka Sementara

Sumber/Source: BPS, Statistik Pertanian Hortikultura SPH-TH/BPS-Statistics Indonesia, Agricultural Statistik for Horticulture SPH-TH

Tabel
Table 5.1.11

**Luas Panen Tanaman Hias Menurut Jenis Tanaman di
Kabupaten Serang (m²), 2017–2020**
**Harvested Area of Ornamental Plants by Kind of Plant in
Serang Regency (m²), 2017–2020**

Jenis Tanaman <i>Kind of Plants</i>	2017	2018	2019	2020*
(1)	(2)	(3)	(4)	(5)
Anggrek/<i>Orchid</i>	35	-	-	-
Aglaonema/<i>Aglaonema</i>	-	13.000	-	-
Melati/<i>Jasmine</i>	2.500	1.000	400	400
Phylodendron/ <i>Phylodendron</i>	16.800	9.800	9.100	15 800
Sedap Malam/<i>Tuberose</i>	16.000	29.000	25.900	40 700

Catatan/Note: * Angka Sementara

Sumber/Source: BPS, Statistik Pertanian Hortikultura SPH-TH/BPS-Statistics Indonesia, *Agricultural Statistik for Horticulture SPH-TH*

Tabel 5.1.12 **Produksi Tanaman Hias Menurut Jenis Tanaman di Kabupaten Serang (tangkai), 2017–2020**
Table 5.1.12 **Production of Ornamental Plants by Kind of Plant in Serang Regency (stalks), 2017–2020**

Jenis Tanaman Kind of Plants	2017	2018	2019	2020*
(1)	(2)	(3)	(4)	(5)
Anggrek/<i>Orchid</i>	70	0	0	-
Aglaonema/<i>Aglaonema</i>	0	13.000	0	-
Melati/<i>Jasmine</i>	3.000	900	495	44
Phylodendron/<i>Phylodendron</i>	69.300	41.600	45.000	158 700
Sedap Malam/<i>Tuberose</i>	85.000	102.650	66.700	316 700

Catatan/Note: * Angka Sementara

Sumber/Source: BPS, Statistik Pertanian Hortikultura SPH-TH/BPS-Statistics Indonesia, Agricultural Statistik for Horticulture SPH-TH

Tabel
Table 5.1.13

Produksi Buah-buahan Menurut Kecamatan dan Jenis Tanaman di Kabupaten Serang (kuintal), 2019 and 2020

Production of Fruits by Subdistrict and Kind of Plant in Serang Regency (quintal), 2019 and 2020

Kecamatan Subdistrict	Alpukat/Avocado		Anggur/Grape	
	2019	2020 *	2019	2020 *
(1)	(2)	(3)	(4)	(5)
Cinangka	0	-	-	-
Padarincang	753	851	-	-
Ciomas	250	215	-	-
Pabuaran	14	47	-	-
Gunungsari	-	828	-	-
Baros	70	10	-	-
Petir	53	65	-	-
Tunjung Teja	33	40	-	-
Cikeusal	40	104	-	-
Pamarayan	-	24	-	-
Bandung	-	26	-	-
Jawilan	67	-	-	-
Kopo	0	-	-	-
Cikande	7	2	-	-
Kibin	19	19	-	-
Kragilan	28	15	-	-
Waringinkurung	0	9	-	-
Mancak	600	115	-	-
Anyar	29	123	-	-
Bojonegara	285	215	-	-
Pulo Ampel	-	64	1	-
Kramatwatu	-	-	-	-
Ciruas	-	-	-	-
Pontang	-	-	-	-

Lanjutan Tabel/Continued Table 5.1.13

Kecamatan Subdistrict	Alpukat/Avocado		Anggur/Grape	
	2019	2020 *	2019	2020 *
(1)	(2)	(3)	(4)	(5)
Lebak Wangi	-	-	-	-
Carenang	-	-	-	-
Binuang	-	-	-	-
Tirtayasa	-	-	-	-
Tanara	-	-	1	-
Kabupaten Serang	2.248	2.772	1	-

Lanjutan Tabel/*Continued Table* 5.1.13

Kecamatan <i>Subdistrict</i>	<i>Apel/Apple</i>		<i>Belimbing/Star Fruit</i>	
	2019	2020 *	2019	2020 *
(1)	(6)	(7)	(8)	(9)
Cinangka	-	-	-	-
Padarincang	-	-	67	45
Ciomas	-	-	23	35
Pabuaran	-	-	40	-
Gunungsari	-	-	-	160
Baros	-	-	366	33
Petir	-	-	15	51
Tunjung Teja	-	-	165	25
Cikeusal	-	-	-	3
Pamarayan	-	-	-	23
Bandung	-	-	-	192
Jawilan	-	-	-	13
Kopo	1	-	36	22
Cikande	-	-	20	8
Kibin	-	-	70	49
Kragilan	-	-	22	12
Waringinkurung	-	-	-	175
Mancak	-	-	560	131
Anyar	-	-	-	-
Bojonegara	-	-	104	84
Pulo Ampel	-	-	24	34
Kramatwatu	-	-	49	-
Ciruas	-	-	-	-
Pontang	-	-	-	-
Lebak Wangi	-	-	2	-
Carenang	-	-	-	-

Lanjutan Tabel/Continued Table 5.1.13

Kecamatan Subdistrict	Apel/Apple		Belimbing/Star Fruit	
	2019	2020 *	2019	2020 *
(1)	(6)	(7)	(8)	(9)
Binuang	-	-	-	28
Tirtayasa	-	-	-	-
Tanara	-	-	18	6
Kabupaten Serang	1	-	1.581	1 129

Lanjutan Tabel/*Continued Table* 5.1.13

Kecamatan Subdistrict	Duku/Lansat/Kokosan/Duku/ Langsat/Kokosan		Durian/Durian	
	2019	2020 *	2019	2020 *
(1)	(10)	(11)	(12)	(13)
Cinangka	-	-	-	10 290
Padarincang	31	38	6.112	4 863
Ciomas	100	150	7.200	37 980
Pabuaran	789	2 885	21.431	3 583
Gunungsari	-	631	0	12 265
Baros	1.055	-	8.048	1 736
Petir	125	-	3.115	-
Tunjung Teja	60	50	145	95
Cikeusal	-	-	-	120
Pamarayan	-	173	-	854
Bandung	-	-	-	-
Jawilan	-	19	-	6
Kopo	77	-	1	12
Cikande	-	-	-	-
Kibin	-	-	-	-
Kragilan	-	3	-	3
Waringinkurung	-	2 275	-	14 438
Mancak	270	250	4.750	20 625
Anyar	375	275	1.250	13 573
Bojonegara	215	38	1.650	2 925
Pulo Ampel	-	-	33	763
Kramatwatu	-	-	-	-
Ciruas	-	-	-	-
Pontang	-	-	-	-
Lebak Wangi	-	-	3	-

Lanjutan Tabel/*Continued Table* 5.1.13

Kecamatan <i>Subdistrict</i>	Duku/Lansat/Kokosan/Duku/ <i>Langsat/Kokosan</i>		Durian/ <i>Durian</i>	
	2019	2020 *	2019	2020 *
(1)	(10)	(11)	(12)	(13)
Carenang	-	-	-	-
Binuang	-	-	-	-
Tirtayasa	-	-	-	-
Tanara	-	-	-	-
Kabupaten Serang	3.097	6 787	53.738	124 131

Lanjutan Tabel/*Continued Table* 5.1.13

Kecamatan Subdistrict	Jambu Air/Water Apple		Jambu Biji/Guava	
	2019	2020 *	2019	2020 *
(1)	(14)	(15)	(16)	(17)
Cinangka	-	-	-	-
Padarincang	108	64	110	64
Ciomas	-	88	15	88
Pabuaran	745	272	883	272
Gunungsari	-	138	0	138
Baros	-	-	67	-
Petir	40	13	3	13
Tunjung Teja	67	101	77	101
Cikeusal	-	508	328	508
Pamarayan	-	160	-	160
Bandung	-	215	-	215
Jawilan	-	32	-	32
Kopo	5	36	1	36
Cikande	3	52	465	52
Kibin	30	355	435	355
Kragilan	78	12	313	12
Waringinkurung	-	94	0	94
Mancak	300	224	250	224
Anyar	2.200	316	2.000	316
Bojonegara	-	-	-	-
Pulo Ampel	34	58	4	58
Kramatwatu	136	8	53	8
Ciruas	0	-	-	-
Pontang	0	-	-	-
Lebak Wangi	6	7	4	7
Carenang	-	-	-	-

Lanjutan Tabel/*Continued Table* 5.1.13

Kecamatan <i>Subdistrict</i>	Jambu Air/ <i>Water Apple</i>		Jambu Biji/ <i>Guava</i>	
	2019	2020 *	2019	2020 *
(1)	(14)	(15)	(16)	(17)
Binuang	-	26	-	26
Tirtayasa	-	-	-	-
Tanara	19	20	6	20
Kabupaten Serang	3.771	2.799	5.014	2.799

Lanjutan Tabel/*Continued Table* 5.1.13

Kecamatan <i>Subdistrict</i>	Jengkol/Jengkol		Jeruk Besar/ <i>Big Orange</i>	
	2019	2020 *	2019	2020 *
(1)	(18)	(19)	(20)	(21)
Cinangka	5.720	7 117	-	-
Padarincang	1.504	3 921	9	6
Ciomas	-	-	25	36
Pabuaran	78.431	7 377	-	-
Gunungsari	-	6 396	-	96
Baros	891	123	-	-
Petir	1.354	74	25	-
Tunjung Teja	250	500	-	-
Cikeusal	46	28	-	-
Pamarayan	-	200	-	-
Bandung	-	-	-	18
Jawilan	-	-	-	-
Kopo	-	9	12	44
Cikande	-	-	-	-
Kibin	5	-	-	-
Kragilan	106	14	-	-
Waringinkurung	-	45	-	-
Mancak	4.698	31 265	-	-
Anyar	200	6 100	-	-
Bojonegara	750	85	-	-
Pulo Ampel	-	-	83	197
Kramatwatu	-	-	-	-
Ciruas	-	-	-	-
Pontang	-	-	-	-
Lebak Wangi	-	-	-	-
Carenang	-	-	-	-

Lanjutan Tabel/*Continued Table* 5.1.13

Kecamatan <i>Subdistrict</i>	Jengkol/ <i>Jengkol</i>		Jeruk Besar/ <i>Big Orange</i>	
	2019	2020 *	2019	2020 *
(1)	(18)	(19)	(20)	(21)
Binuang	-	-	-	-
Tirtayasa	-	-	-	-
Tanara	-	-	-	-
Kabupaten Serang	93.955	63.254	154	397

Lanjutan Tabel/*Continued Table* 5.1.13

Kecamatan Subdistrict	Jeruk Siam/Kepron/Siam Orange		Mangga/Mango	
	2019	2020 *	2019	2020 *
(1)	(22)	(23)	(24)	(25)
Cinangka	-	-	2.880	649
Padarincang	-	-	1.034	607
Ciomas	12	132	1.100	2.434
Pabuaran	-	-	4.292	11.530
Gunungsari	-	40	-	3.696
Baros	-	-	730	294
Petir	13	70	563	15.049
Tunjung Teja	23	12	648	564
Cikeusal	210	212	1.227	87
Pamarayan	-	35	-	354
Bandung	-	8	-	113
Jawilan	-	-	-	395
Kopo	18	110	6	79
Cikande	-	-	350	423
Kibin	37	19	1.202	1.052
Kragilan	4	-	1.138	467
Waringinkurung	-	40	-	230
Mancak	12	8	8.500	13.250
Anyar	127	64	2.950	3.444
Bojonegara	1.920	1.020	17.220	9.000
Pulo Ampel	-	-	329	16.301
Kramatwatu	-	-	691	109
Ciruas	-	-	-	10
Pontang	-	-	-	-
Lebak Wangi	-	-	50	150
Carenang	-	-	-	-

Lanjutan Tabel/Continued Table 5.1.13

Kecamatan Subdistrict	Jeruk Siam/Keprak/Siam Orange		Mangga/Mango	
	2019	2020 *	2019	2020 *
(1)	(22)	(23)	(24)	(25)
Binuang	-	-	-	252
Tirtayasa	-	-	50	602
Tanara	-	-	47	261
Kabupaten Serang	2.376	1.770	45.007	81.402

Lanjutan Tabel/*Continued Table* 5.1.13

Kecamatan Subdistrict	Manggis/Mangosteen		Markisa/Passion Fruit	
	2019	2020 *	2019	2020 *
(1)	(26)	(27)	(28)	(29)
Cinangka	1.200	82	-	-
Padarincang	837	90	-	-
Ciomas	85	67	5	22
Pabuaran	228	-	-	-
Gunungsari	0	144	-	-
Baros	170	-	-	-
Petir	375	-	-	-
Tunjung Teja	158	16	-	12
Cikeusal	-	-	-	-
Pamarayan	-	-	-	-
Bandung	-	-	-	-
Jawilan	-	-	-	-
Kopo	-	-	2	12
Cikande	-	-	-	-
Kibin	-	-	-	-
Kragilan	-	-	-	-
Waringinkurung	-	28	-	-
Mancak	47	40	-	-
Anyar	0	-	-	-
Bojonegara	0	-	-	-
Pulo Ampel	1	1	2	2
Kramatwatu	0	-	-	1
Ciruas	0	-	-	-
Pontang	0	-	-	-
Lebak Wangi	0	-	-	-
Carenang	0	-	-	-

Lanjutan Tabel/*Continued Table* 5.1.13

Kecamatan <i>Subdistrict</i>	Manggis/ <i>Mangosteen</i>		Markisa/ <i>Passion Fruit</i>	
	2019	2020 *	2019	2020 *
(1)	(26)	(27)	(28)	(29)
Binuang	-	-	-	-
Tirtayasa	-	-	-	-
Tanara	-	-	-	-
Kabupaten Serang	3.101	468	9	49

Lanjutan Tabel/*Continued Table* 5.1.13

Kecamatan Subdistrict	Melinjo/Melinjo		Nangka/Cempedak/Jackfruit	
	2019	2020 *	2019	2020 *
(1)	(30)	(31)	(32)	(33)
Cinangka	8.735	25 470	-	-
Padarincang	195	691	986	591
Ciomas	12.580	104 453	441	6 770
Pabuaran	57.878	3 816	15.451	754
Gunungsari	-	15 815	-	918
Baros	17.262	4 760	900	266
Petir	7.500	5 540	25	488
Tunjung Teja	492	1 240	186	262
Cikeusal	2.054	1 235	2.061	1 293
Pamarayan	-	700	-	355
Bandung	-	180	-	135
Jawilan	-	520	-	97
Kopo	-	324	49	1 070
Cikande	-	-	-	-
Kibin	130	14	275	583
Kragilan	189	57	784	-
Waringinkurung	-	65 886	-	239
Mancak	13.978	21 641	210	5 995
Anyar	-	19 675	-	1 394
Bojonegara	1.036	1 143	1.810	1 845
Pulo Ampel	349	12 072	253	1 967
Kramatwatu	11	38	64	10
Ciruas	-	-	-	-
Pontang	-	-	-	-
Lebak Wangi	612	698	45	-
Carenang	-	-	-	-

Lanjutan Tabel/*Continued Table* 5.1.13

Kecamatan <i>Subdistrict</i>	Melinjo/ <i>Melino</i>		Nangka/ <i>Cempedak/Jackfruit</i>	
	2019	2020 *	2019	2020 *
(1)	(30)	(31)	(32)	(33)
Binuang	0	-	-	163
Tirtayasa	0	-	-	36
Tanara	0	-	9	36
Kabupaten Serang	123.001	285 968	23.549	25 267

Lanjutan Tabel/*Continued Table* 5.1.13

Kecamatan Subdistrict	Nenas/Pineapple		Pepaya/Papaya	
	2019	2020 *	2019	2020 *
(1)	(34)	(35)	(36)	(37)
Cinangka	-	-	1.050	1 620
Padarincang	282	5	262	406
Ciomas	-	-	618	2 756
Pabuaran	-	-	6.616	7 009
Gunungsari	-	60	-	2 700
Baros	-	-	942	188
Petir	-	-	472	838
Tunjung Teja	143	8	256	338
Cikeusal	1	4	5.140	3 958
Pamarayan	-	18	-	245
Bandung	-	3	-	505
Jawilan	-	-	-	588
Kopo	1	6	22	338
Cikande	-	-	160	496
Kibin	-	-	1.910	828
Kragilan	1	-	594	80
Waringinkurung	-	4	-	1 053
Mancak	-	-	3.200	3 729
Anyar	-	-	150	948
Bojonegara	-	-	2.525	1 215
Pulo Ampel	5	9	18	100
Kramatwatu	-	-	5	50
Ciruas	-	-	-	-
Pontang	-	-	-	-
Lebak Wangi	-	-	1.067	452
Carenang	-	-	-	-

Lanjutan Tabel/*Continued Table* 5.1.13

Kecamatan <i>Subdistrict</i>	Nenas/ <i>Pineapple</i>		Pepaya/ <i>Papaya</i>	
	2019	2020 *	2019	2020 *
(1)	(34)	(35)	(36)	(37)
Binuang	-	-	-	-
Tirtayasa	-	-	-	10
Tanara	-	-	6	61
Kabupaten Serang	433	117	25.013	30 511

Lanjutan Tabel/*Continued Table* 5.1.13

Kecamatan Subdistrict	Petai/ <i>Petai</i>		Pisang/ <i>Banana</i>	
	2019	2020 *	2019	2020 *
(1)	(38)	(39)	(40)	(41)
Cinangka	4.411	1 764	3.900	9 333
Padarincang	1.114	3 429	4.478	9 368
Ciomas	632	6 400	15.500	142 865
Pabuaran	45.122	2 178	11.371	16 621
Gunungsari	-	7 641	-	5 109
Baros	932	1 349	925	635
Petir	-	1 575	356	20 727
Tunjung Teja	518	414	710	4 814
Cikeusal	129	102	3.952	4 940
Pamarayan	-	451	-	1 680
Bandung	-	-	-	461
Jawilan	-	11	-	4 057
Kopo	-	169	12	982
Cikande	-	-	367	1 263
Kibin	9	11	1.975	673
Kragilan	6	2	1.381	77
Waringinkurung	-	268	-	2 443
Mancak	9.200	3 190	15.000	105 770
Anyar	100	1 095	2.500	72 325
Bojonegara	910	1 047	13.975	5 400
Pulo Ampel	504	2 694	55	4 654
Kramatwatu	8	-	47	84
Ciruas	-	-	-	550
Pontang	-	-	-	-
Lebak Wangi	-	-	230	162
Carenang	-	-	-	-

Lanjutan Tabel/Continued Table 5.1.13

Kecamatan Subdistrict	Petai/Petai		Pisang/Banana	
	2019	2020 *	2019	2020 *
(1)	(38)	(39)	(40)	(41)
Binuang	-	-	0	-
Tirtayasa	-	-	0	-
Tanara	-	-	20	1 043
Kabupaten Serang	63.595	33 790	76.754	416 036

Lanjutan Tabel/*Continued Table* 5.1.13

Kecamatan Subdistrict	Rambutan/Rambutan		Salak/Salak	
	2019	2020 *	2019	2020 *
(1)	(42)	(43)	(44)	(45)
Cinangka	6.750	188	-	-
Padarincang	772	1.705	-	-
Ciomas	500	670	-	23
Pabuaran	3.701	3.922	-	-
Gunungsari	-	2.914	-	2.520
Baros	4.448	148	-	-
Petir	751	1.938	-	-
Tunjung Teja	320	272	-	36
Cikeusal	1.000	200	-	-
Pamarayan	-	81	-	-
Bandung	-	-	-	-
Jawilan	-	126	-	-
Kopo	38	650	1	-
Cikande	-	-	-	-
Kibin	12	8	-	-
Kragilan	58	85	-	-
Waringinkurung	-	320	-	319
Mancak	1.250	996	43	93
Anyar	-	588	-	-
Bojonegara	-	-	27	-
Pulo Ampel	139	1.231	1	-
Kramatwatu	15	-	-	-
Ciruas	-	-	-	-
Pontang	-	-	-	-
Lebak Wangi	7	-	-	-
Carenang	-	-	-	-

Lanjutan Tabel/*Continued Table* 5.1.13

Kecamatan <i>Subdistrict</i>	Rambutan/ <i>Rambutan</i>		Salak/ <i>Salak</i>	
	2019	2020 *	2019	2020 *
(1)	(42)	(43)	(44)	(45)
Binuang	-	-	-	-
Tirtayasa	-	-	-	-
Tanara	6	36	-	-
Kabupaten Serang	19.767	16 078	72	2 991

Lanjutan Tabel/*Continued Table* 5.1.13

Kecamatan Subdistrict	Sawo/Sawo		Sirsak/Soursop		Sukun/Breadfruit	
	2019	2020 *	2019	2020 *	2019	2020 *
(1)	(46)	(47)	(48)	(49)	(50)	(51)
Cinangka	-	-	75	8	410	380
Padarincang	443	1 349	430	427	328	1 956
Ciomas	-	498	25	792	268	3 766
Pabuaran	-	-	-	1	124	-
Gunungsari	-	332	-	643	-	1 440
Baros	570	37	430	-	1.872	92
Petir	30	2 202	125	15	550	1 780
Tunjung Teja	152	428	91	448	580	1 586
Cikeusal	767	1 366	74	103	42	50
Pamarayan	-	741	-	535	-	1 102
Bandung	-	58	-	18	-	734
Jawilan	-	-	-	-	-	8
Kopo	9	252	1	4	10	389
Cikande	-	-	0	-	165	40
Kibin	27	53	224	118	237	326
Kragilan	69	5	18	1	60	29
Waringinkurung	-	1 184	-	13	-	1 358
Mancak	90	303	670	847	5.200	14 513
Anyar	20	445	0	224	600	4 684
Bojonegara	42	82	130	174	2.596	4 277
Pulo Ampel	12	400	9	37	704	5 771
Kramatwatu	7	6	6	2	21	5
Ciruas	-	-	-	-	-	-
Pontang	-	-	-	-	-	-
Lebak Wangi	7	-	2	-	206	785
Carenang	-	-	-	-	-	-

Lanjutan Tabel/Continued Table 5.1.13

Kecamatan Subdistrict	Sawo/Sawo		Sirsak/Soursop		Sukun/Breadfruit	
	2019	2020 *	2019	2020 *	2019	2020 *
(1)	(46)	(47)	(48)	(49)	(50)	(51)
Binuang	-	-	-	-	-	-
Tirtayasa	-	12	-	10	10	134
Tanara	4	19	1	3	57	133
Kabupaten Serang	2.249	9 772	2.311	4 423	14.040	45 338

Catatan/Note: ...

Sumber/Source: BPS, Statistik Pertanian Hortikultura SPH-BST/BPS-Statistics Indonesia, Agricultural Statistic for Horticulture SPH-BST

Tabel
Table 5.1.14

Produksi Buah–Buahan dan Sayuran Tahunan Menurut Jenis Tanaman di Kabupaten Serang (ton), 2017–2020
Production of Annual Fruits and Vegetables by Kind of Plant in Serang Regency (ton), 2017–2020

Jenis Tanaman <i>Kind of Plants</i>	2017	2018	2019	2020*
(1)	(2)	(3)	(4)	(5)
Alpukat	915	2.496	2247.5	2 772
Anggur	-	-	1	-
Apel	-	-	1	-
Belimbing	2.232	2.372	1.581	1 129
Duku/Langsat/Kokosan	92	13.542	3.097	6 787
Durian	44.168	235.114	53.738	124 131
Jambu Air	5.761	8.769	3.771	13 476
Jambu Biji	3.358	4.976	5.014	2 799
Jengkol	4.252	62.105	93.955	63 254
Jeruk Besar	96	439	154	397
Jeruk Siam/Keprak	1.038	2.756	2.376	1 770
Mangga	20.339	110.807	45.007	81 402
Manggis	645	8.294	3.101	468
Markisa/Konyal	60	63	9	49
Melino	144.494	348.859	123.001	285 968
Nangka/Cempedak	9.363	20.823	23.549	25 267
Nenas	188	1.910	433	117
Pepaya	14.411	34.315	25.013	30 511
Petai	9.377	46.231	63.595	33 790
Pisang	46.878	219.635	76.754	416 036
Rambutan	17.746	28.323	19.767	16 078

Lanjutan Tabel/*Continued Table* 5.1.14

Jenis Tanaman <i>Kind of Plants</i>	2017	2018	2019	2020*
(1)	(2)	(3)	(4)	(5)
Salak	685	2.608	72	2 991
Sawo	1.621	6.683	2.249	9 772
Sirsak	2.555	3.861	2311.06	4 423
Sukun	12.289	60.098	14.040	45 338

Catatan/Note: * Angka Sementara

Sumber/Source: BPS, Statistik Pertanian Hortikultura SPH-BST/BPS-Statistics Indonesia, Agricultural Statistic for Horticulture SPH-BST

5.2 PERKEBUNAN ESTATE CROPS

Tabel 5.2.1 Luas Areal Tanaman Perkebunan Menurut Kecamatan dan Jenis Tanaman (ha), 2019 dan 2020
Planted Area of Estate Crops by Subdistrict and Type of Crops (ha), 2019 dan 2020

Kecamatan Subdistrict	Karet/Rubber		Kopi/ Coffee	
	2019	2020	2019	2020
(1)	(2)	(3)	(4)	(5)
Cinangka	0,5	0,5	368	325
Padarincang	-	-	288	288
Ciomas	-	-	549	654
Pabuaran	-	-	39	38
Gunungsari	-	-	102	102
Baros	-	-	36	37
Petir	-	-	36	36
Tunjung Teja	-	-	7	7
Cikeusal	-	-	-	-
Pamarayan	-	-	18	18
Bandung	-	-	-	-
Jawilan	-	-	-	-
Kopo	-	-	14	14
Cikande	-	-	-	-
Kibin	-	-	-	-
Kragilan	-	-	-	-
Waringinkurung	-	-	5	5
Mancak	-	-	116	116
Anyar	-	-	281	281
Bojonegara	-	-	-	3
Pulo Ampel	-	-	2	1
Kramatwatu	-	-	-	-
Ciruas	-	-	-	-
Pontang	-	-	-	-

Lanjutan Tabel/*Continued Table 5.2.1*

Kecamatan Subdistrict	Karet/Rubber		Kopi/ Coffee	
	2019	2020	2019	2020
(1)	(2)	(3)	(4)	(5)
Lebak Wangi	-	-	-	-
Carenang	-	-	-	-
Binuang	-	-	-	-
Tirtayasa	-	-	-	-
Tanara	-	-	-	-
Kabupaten Serang	0,5	0,5	1861	1925

Lanjutan Tabel/*Continued Table* 5.2.1

Kecamatan Subdistrict	Kelapa/Coconut		Cengkeh/Clove	
	2019	2020	2019	2020
(1)	(6)	(7)	(8)	(9)
Cinangka	1808	1871	252	304,3
Padarincang	1314	1244	617	646
Ciomas	684	864	408	467,5
Pabuaran	741	836	90	90
Gunungsari	315,5	318	29	48
Baros	177	197	146	146
Petir	426	426	20	-
Tunjung Teja	101	106	34	34
Cikeusal	186	186	-	-
Pamarayan	120	120	-	-
Bandung	5	5	-	-
Jawilan	90	90	14	14
Kopo	39	39	50	-
Cikande	26	26	-	-
Kibin	32	32	-	-
Kragilan	273	273	-	-
Waringinkurung	289	199	84	84
Mancak	3311	2173	114	122,9
Anyar	2096,8	2216,8	82	270
Bojonegara	104,1	45	70,9	44
Pulo Ampel	450	150	7	7
Kramatwatu	54	54	13	-
Ciruas	53	53	-	-
Pontang	36	36	-	-
Lebak Wangi	10	10	-	-
Carenang	65	65	-	-

Lanjutan Tabel/Continued Table 5.2.1

Kecamatan Subdistrict	Kelapa/Coconut		Cengkeh/Clove	
	2019	2020	2019	2020
(1)	(6)	(7)	(8)	(9)
Binuang	1	1	-	-
Tirtayasa	315	315	-	-
Tanara	81	81	-	-
Kabupaten Serang	13269,9	12031,8	2115,5	2277,7

Lanjutan Tabel/*Continued Table 5.2.1*

Kecamatan Subdistrict	Lada/ Pepper		Kapok/Rice Granary	
	2019	2020	2019	2020
(1)	(10)	(11)	(12)	(13)
Cinangka	65	147	-	-
Padarincang	23	23	4	4
Ciomas	-	-	-	-
Pabuaran	62	62	-	-
Gunungsari	74	123	-	-
Baros	22	22	-	-
Petir	-	-	-	-
Tunjung Teja	2	-	-	-
Cikeusal	-	-	-	-
Pamarayan	-	-	-	-
Bandung	-	-	-	-
Jawilan	-	-	-	-
Kopo	-	-	-	-
Cikande	-	-	-	-
Kibin	-	-	-	-
Kragilan	-	-	-	-
Waringinkurung	10	10	-	-
Mancak	17	17	-	-
Anyar	26	28	-	-
Bojonegara	15,2	3	-	-
Pulo Ampel	-	-	-	-
Kramatwatu	-	-	-	-
Ciruas	-	-	-	-
Pontang	-	-	-	-
Lebak Wangi	-	-	-	-
Carenang	-	-	-	-

Lanjutan Tabel/*Continued Table* 5.2.1

Kecamatan <i>Subdistrict</i>	Lada/ <i>Pepper</i>		Kapok/ <i>Rice Granary</i>	
	2019	2020	2019	2020
(1)	(10)	(11)	(12)	(13)
Binuang	-	-	-	-
Tirtayasa	-	-	-	-
Tanara	-	-	-	-
Kabupaten Serang	361,3	435	4	4

Lanjutan Tabel/*Continued Table 5.2.1*

Kecamatan Subdistrict	Kakao/Cocoa		Panili/Vanilla	
	2019	2020	2019	2020
(1)	(14)	(15)	(16)	(17)
Cinangka	78	141	-	-
Padarincang	97	97	-	-
Ciomas	63	63	-	-
Pabuaran	125	197	-	-
Gunungsari	179	265	-	-
Baros	76	76	-	-
Petir	28	28	-	-
Tunjung Teja	28	36	-	-
Cikeusal	57	-	-	-
Pamarayan	33	33	-	-
Bandung	5	5	-	-
Jawilan	-	-	-	-
Kopo	8	8	-	-
Cikande	-	-	-	-
Kibin	-	-	-	-
Kragilan	-	-	-	-
Waringinkurung	75	75	-	-
Mancak	130	130	-	-
Anyar	773	773	-	-
Bojonegara	0	6	-	-
Pulo Ampel	10	10	-	-
Kramatwatu	4	4	-	-
Ciruas	-	-	-	-
Pontang	-	-	-	-
Lebak Wangi	-	-	-	-
Carenang	-	-	-	-

Lanjutan Tabel/*Continued Table 5.2.1*

Kecamatan <i>Subdistrict</i>	Kakao/ <i>Cocoa</i>		Panili/ <i>Vanilla</i>	
	2019	2020	2019	2020
(1)	(14)	(15)	(16)	(17)
Binuang	-	-	-	-
Tirtayasa	-	-	-	-
Tanara	-	-	-	-
Kabupaten Serang	1825	1947	-	-

Lanjutan Tabel/*Continued Table 5.2.1*

Kecamatan Subdistrict	Pala/Nutmeg		Jambu Mete/Cashew Fruit	
	2019	2020	2019	2020
(1)	(18)	(19)	(20)	(21)
Cinangka	-	-	-	-
Padarincang	-	-	-	-
Ciomas	6	6	-	-
Pabuaran	-	-	-	-
Gunungsari	-	-	-	-
Baros	-	-	-	-
Petir	-	-	-	-
Tunjung Teja	-	-	-	-
Cikeusal	-	-	-	-
Pamarayan	-	-	-	-
Bandung	-	-	-	-
Jawilan	-	-	-	-
Kopo	-	-	-	-
Cikande	-	-	-	-
Kibin	-	-	-	-
Kragilan	-	-	-	-
Waringinkurung	-	-	-	-
Mancak	-	-	-	-
Anyar	-	-	-	-
Bojonegara	-	-	-	-
Pulo Ampel	-	-	-	-
Kramatwatu	-	-	-	-
Ciruas	-	-	-	-
Pontang	-	-	-	-
Lebak Wangi	-	-	-	-
Carenang	-	-	-	-

Lanjutan Tabel/Continued Table 5.2.1

Kecamatan Subdistrict	Pala/Nutmeg		Jambu Mete/Cashew Fruit	
	2019	2020	2019	2020
(1)	(18)	(19)	(20)	(21)
Binuang	-	-	-	-
Tirtayasa	-	-	-	-
Tanara	-	-	-	-
Kabupaten Serang	6	6	-	-

Lanjutan Tabel/*Continued Table* 5.2.1

Kecamatan Subdistrict	Jarak Pagar / <i>Jatropha curcas</i>		Kemiri/ <i>Candlenut Fruit</i>	
	2019	2020	2019	2020
(1)	(22)	(23)	(24)	(25)
Cinangka	-	-	20,00	-
Padarincang	-	-	-	-
Ciomas	-	-	-	-
Pabuaran	-	-	-	-
Gunungsari	-	-	-	-
Baros	-	-	-	-
Petir	-	-	-	-
Tunjung Teja	-	-	-	-
Cikeusal	-	-	-	-
Pamarayan	-	-	-	-
Bandung	-	-	-	-
Jawilan	-	-	-	-
Kopo	-	-	8,00	-
Cikande	-	-	-	-
Kibin	-	-	-	-
Kragilan	-	-	-	-
Waringinkurung	-	-	1,00	-
Mancak	-	-	-	-
Anyar	-	-	-	-
Bojonegara	-	-	-	-
Pulo Ampel	-	-	-	-
Kramatwatu	-	-	-	-
Ciruas	-	-	-	-
Pontang	-	-	-	-
Lebak Wangi	-	-	-	-
Carenang	-	-	-	-

Lanjutan Tabel/Continued Table 5.2.1

Kecamatan Subdistrict	Jarak Pagar / <i>Jatropha curcas</i>		Kemiri/ <i>Candlenut Fruit</i>	
	2019	2020	2019	2020
(1)	(22)	(23)	(24)	(25)
Binuang	-	-	-	-
Tirtayasa	-	-	-	-
Tanara	-	-	-	-
Kabupaten Serang	-	-	29,00	-

Lanjutan Tabel/*Continued Table* 5.2.1

Kecamatan <i>Subdistrict</i>	Aren/ <i>Sugar Palm</i>		Kapulaga/ <i>Sugar cane</i>	
	2019	2020	2019	2020
(1)	(26)	(27)	(28)	(29)
Cinangka	4,00	1,86	-	-
Padarincang	-	-	-	-
Ciomas	-	-	-	-
Pabuaran	-	-	-	-
Gunungsari	2,00	-	-	-
Baros	-	-	-	-
Petir	-	-	-	-
Tunjung Teja	-	-	-	-
Cikeusal	-	-	-	-
Pamarayan	-	-	-	-
Bandung	-	-	-	-
Jawilan	-	-	-	-
Kopo	-	-	-	-
Cikande	-	-	-	-
Kibin	-	-	-	-
Kragilan	-	-	-	-
Waringinkurung	-	-	-	-
Mancak	12,00	0,6	-	-
Anyar	-	-	-	-
Bojonegara	-	-	-	-
Pulo Ampel	-	-	-	-
Kramatwatu	-	-	-	-
Ciruas	-	-	-	-
Pontang	-	-	-	-
Lebak Wangi	-	-	-	-
Carenang	-	-	-	-

Lanjutan Tabel/Continued Table 5.2.1

Kecamatan Subdistrict	Aren/Sugar Palm		Kapulaga/Sugar cane	
	2019	2020	2019	2020
(1)	(26)	(27)	(28)	(29)
Binuang	-	-	-	-
Tirtayasa	-	-	-	-
Tanara	-	-	-	-
Kabupaten Serang	18,00	2,46	-	-

Catatan/Note: ...

Sumber/Source: Dinas Pertanian Kabupaten Serang Bidang Perkebunan/Department of Agriculture in the Plantation Sector

Tabel
Table 5.2.2

**Produksi Perkebunan Menurut Kecamatan dan Jenis
Tanaman di Kabupaten Serang (ton), 2019 dan 2020**
*Production of Estate by Subdistrict and Type of Crops in
Serang Regency (ton), 2019 and 2020*

Kecamatan Subdistrict	Karet/Rubber		Kopi/ Coffee	
	2019	2020	2019	2020
	(1)	(2)	(3)	(4)
Cinangka	-	-	84,7	84,75
Padarincang	-	-	111	111
Ciomas	-	-	112	135
Pabuaran	-	-	11,9	11,9
Gunungsari	-	-	16,97	16,97
Baros	-	-	2,59	4,57
Petir	-	-	9,3	9,3
Tunjung Teja	-	-	2,7	2,7
Cikeusal	-	-	-	0
Pamarayan	-	-	3,14	3,14
Bandung	-	-	-	0
Jawilan	-	-	-	0
Kopo	-	-	1,5	1,5
Cikande	-	-	-	0
Kibin	-	-	-	0
Kragilan	-	-	-	0
Waringinkurung	-	-	4	4
Mancak	-	-	59,65	59,65
Anyar	-	-	128,35	128,35
Bojonegara	-	-	-	2,06
Pulo Ampel	-	-	1,37	1,37
Kramatwatu	-	-	-	-
Ciruas	-	-	-	-
Pontang	-	-	-	-

Lanjutan Tabel/Continued Table 5.2.2

Kecamatan Subdistrict	Karet/Rubber		Kopi/ Coffee	
	2019	2020	2019	2020
(1)	(2)	(3)	(4)	(5)
Lebak Wangi	-	-	-	-
Carenang	-	-	-	-
Binuang	-	-	-	-
Tirtayasa	-	-	-	-
Tanara	-	-	-	-
Kabupaten Serang	-	-	549,17	576,26

Lanjutan Tabel/*Continued Table 5.2.2*

Kecamatan Subdistrict	Kelapa/Coconut		Cengkeh/Clove	
	2019	2020	2019	2020
(1)	(6)	(7)	(8)	(9)
Cinangka	1113,75	1113,75	58,76	138
Padarincang	997,2	997,2	129,85	149,33
Ciomas	182	182	55	72,45
Pabuaran	466,4	466,4	31,5	31,5
Gunungsari	138,35	138,35	8,94	23
Baros	18,85	23,74	6,03	6,03
Petir	237,62	126	12,58	12,58
Tunjung Teja	38,74	38,74	16,556	16,56
Cikeusal	74,58	74,58	-	-
Pamarayan	68,04	68,04	-	-
Bandung	2,46	2,46	-	-
Jawilan	40,32	40,32	4,47	4,47
Kopo	21,88	21,88	33,096	33,1
Cikande	10,8	10,8	-	-
Kibin	13,65	13,65	-	-
Kragilan	10,91	10,91	-	-
Waringinkurung	220,22	220,22	10,2	10,2
Mancak	1824,78	824,78	32,5	36,58
Anyar	1153,57	1255,3	22,25	25,64
Bojonegara	146	22,26	30,6	11,18
Pulo Ampel	260,4	260,4	3,726	3,73
Kramatwatu	23,34	23,34	2,748	-
Ciruas	19,22	19,22	-	-
Pontang	9,6	9,6	-	-
Lebak Wangi	5	5	-	-
Carenang	26,44	26,44	-	-

Lanjutan Tabel/Continued Table 5.2.2

Kecamatan Subdistrict	Kelapa/Coconut		Cengkeh/Clove	
	2019	2020	2019	2020
(1)	(6)	(7)	(8)	(9)
Binuang	0,48	0,48	-	
Tirtayasa	166,43	166,43	-	
Tanara	35,49	35,49	-	
Kabupaten Serang	7321,52	6197,78	458,806	574,35

<https://serangkab.bps.go.id>

Lanjutan Tabel/*Continued Table 5.2.2*

Kecamatan Subdistrict	Lada/ Pepper		Kapok/Rice Granary	
	2019	2020	2019	2020
(1)	(10)	(11)	(12)	(13)
Cinangka	-	85,1	-	138
Padarincang	7,1	7,1	1,75	149,33
Ciomas	-	-	-	72,45
Pabuaran	25,5	29,32	-	31,5
Gunungsari	5,22	22	-	23
Baros	3,9	7,2	-	6,03
Petir	-	-	-	12,58
Tunjung Teja	0,79	0,79	-	16,56
Cikeusal	-	-	-	-
Pamarayan	-	-	-	-
Bandung	-	-	-	-
Jawilan	-	-	-	4,47
Kopo	-	-	-	33,1
Cikande	-	-	-	-
Kibin	-	-	-	-
Kragilan	-	-	-	-
Waringinkurung	6,3	6,3	-	10,2
Mancak	2,5	2,5	-	36,58
Anyar	1,5	4,5	-	25,64
Bojonegara	10,2	0,89	-	11,18
Pulo Ampel	-	-	-	3,73
Kramatwatu	-	-	-	-
Ciruas	-	-	-	-
Pontang	-	-	-	-
Lebak Wangi	-	-	-	-
Carenang	-	-	-	-

Lanjutan Tabel/*Continued Table* 5.2.2

Kecamatan <i>Subdistrict</i>	Lada/ <i>Pepper</i>		Kapok/ <i>Rice Granary</i>	
	2019	2020	2019	2020
(1)	(10)	(11)	(12)	(13)
Binuang	-	-	-	-
Tirtayasa	-	-	-	-
Tanara	-	-	-	-
Kabupaten Serang	63,01	165,7	1,75	574,35

Lanjutan Tabel/*Continued Table* 5.2.2

Kecamatan Subdistrict	Kakao/Cocoa		Panili/Vanilla	
	2019	2020	2019	2020
(1)	(14)	(15)	(16)	(17)
Cinangka	9,087	1113,75	-	138
Padarincang	10,96	997,2	-	149,33
Ciomas	16	182	-	72,45
Pabuaran	18	466,4	-	31,5
Gunungsari	59,57	138,35	-	23
Baros	8,89	23,74	-	6,03
Petir	7,09	126	-	12,58
Tunjung Teja	7,15	38,74	-	16,56
Cikeusal	12,03	74,58	-	-
Pamarayan	9,75	68,04	-	-
Bandung	1,3	2,46	-	-
Jawilan	-	40,32	-	4,47
Kopo	2,64	21,88	-	33,1
Cikande	-	10,8	-	-
Kibin	-	13,65	-	-
Kragilan	-	10,91	-	-
Waringinkurung	11,2	220,22	-	10,2
Mancak	91,2	824,78	-	36,58
Anyar	140	1255,3	-	25,64
Bojonegara	-	22,26	-	11,18
Pulo Ampel	2,84	260,4	-	3,73
Kramatwatu	1,3	23,34	-	-
Ciruas	-	19,22	-	-
Pontang	-	9,6	-	-
Lebak Wangi	-	5	-	-
Carenang	-	26,44	-	-

Lanjutan Tabel/Continued Table 5.2.2

Kecamatan Subdistrict	Kakao/Cocoa		Panili/Vanilla	
	2019	2020	2019	2020
(1)	(14)	(15)	(16)	(17)
Binuang	-	0,48	-	-
Tirtayasa	-	166,43	-	-
Tanara	-	35,49	-	-
Kabupaten Serang	409,007	6197,78	-	574,35

Lanjutan Tabel/*Continued Table 5.2.2*

Kecamatan Subdistrict	Pala/ <i>Nutmeg</i>		Jambu Mete/ <i>Cashew Fruit</i>	
	2019	2020	2019	2020
(1)	(18)	(19)	(20)	(21)
Cinangka	-	-	-	-
Padarincang	-	-	-	-
Ciomas	0,5	0,5	-	-
Pabuaran	-	-	-	-
Gunungsari	-	-	-	-
Baros	-	-	-	-
Petir	-	-	-	-
Tunjung Teja	-	-	-	-
Cikeusal	-	-	-	-
Pamarayan	-	-	-	-
Bandung	-	-	-	-
Jawilan	-	-	-	-
Kopo	-	-	-	-
Cikande	-	-	-	-
Kibin	-	-	-	-
Kragilan	-	-	-	-
Waringinkurung	-	-	-	-
Mancak	-	-	-	-
Anyar	-	-	-	-
Bojonegara	-	-	-	-
Pulo Ampel	-	-	-	-
Kramatwatu	-	-	-	-
Ciruas	-	-	-	-
Pontang	-	-	-	-
Lebak Wangi	-	-	-	-
Carenang	-	-	-	-

Lanjutan Tabel/*Continued Table 5.2.2*

Kecamatan <i>Subdistrict</i>	Pala/ <i>Nutmeg</i>		Jambu Mete/ <i>Cashew Fruit</i>	
	2019	2020	2019	2020
(1)	(18)	(19)	(20)	(21)
Binuang	-	-	-	-
Tirtayasa	-	-	-	-
Tanara	-	-	-	-
Kabupaten Serang	0,5	0,5	-	-

Lanjutan Tabel/*Continued Table* 5.2.2

Kecamatan Subdistrict	Jarak Pagar / <i>Jatropha curcas</i>		Kemiri/ <i>Candlenut Fruit</i>	
	2019	2020	2019	2020
(1)	(22)	(23)	(24)	(25)
Cinangka	-	-	0,43	
Padarincang	-	-	-	
Ciomas	-	-	-	
Pabuaran	-	-	-	
Gunungsari	-	-	-	
Baros	-	-	-	
Petir	-	-	-	
Tunjung Teja	-	-	-	
Cikeusal	-	-	-	
Pamarayan	-	-	-	
Bandung	-	-	-	
Jawilan	-	-	-	
Kopo	-	-	-	
Cikande	-	-	-	
Kibin	-	-	-	
Kragilan	-	-	-	
Waringinkurung	-	-	0,7	
Mancak	-	-	-	
Anyar	-	-	-	
Bojonegara	-	-	-	
Pulo Ampel	-	-	-	
Kramatwatu	-	-	-	
Ciruas	-	-	-	
Pontang	-	-	-	
Lebak Wangi	-	-	-	
Carenang	-	-	-	

Lanjutan Tabel/Continued Table 5.2.2

Kecamatan Subdistrict	Jarak Pagar / <i>Jatropha curcas</i>		Kemiri/ <i>Candlenut Fruit</i>	
	2019	2020	2019	2020
(1)	(22)	(23)	(24)	(25)
Binuang	-	-	-	-
Tirtayasa	-	-	-	-
Tanara	-	-	-	-
Kabupaten Serang	-	-	1,13	-

Lanjutan Tabel/*Continued Table 5.2.2*

Kecamatan Subdistrict	Aren/Sugar Palm		Kapulaga/Sugar cane	
	2019	2020	2019	2020
(1)	(26)	(27)	(28)	(29)
Cinangka	1,86	1,86	-	-
Padarincang	-	-	-	-
Ciomas	-	-	-	-
Pabuaran	-	-	-	-
Gunungsari	-	-	-	-
Baros	-	-	-	-
Petir	-	-	-	-
Tunjung Teja	-	-	-	-
Cikeusal	-	-	-	-
Pamarayan	-	-	-	-
Bandung	-	-	-	-
Jawilan	-	-	-	-
Kopo	-	-	-	-
Cikande	-	-	-	-
Kibin	-	-	-	-
Kragilan	-	-	-	-
Waringinkurung	-	-	-	-
Mancak	0,60	0,6	-	-
Anyar	-	-	-	-
Bojonegara	-	-	-	-
Pulo Ampel	-	-	-	-
Kramatwatu	-	-	-	-
Ciruas	-	-	-	-
Pontang	-	-	-	-
Lebak Wangi	-	-	-	-
Carenang	-	-	-	-

Lanjutan Tabel/Continued Table 5.2.2

Kecamatan Subdistrict	Aren/Sugar Palm		Kapulaga/Sugar cane	
	2019	2020	2019	2020
(1)	(26)	(27)	(28)	(29)
Binuang	-	-	-	-
Tirtayasa	-	-	-	-
Tanara	-	-	-	-
Kabupaten Serang	2,46	2,46	-	-

Catatan/Note: ...

Sumber/Source: Dinas Pertanian Kabupaten Serang Bidang Perkebunan/Department of Agriculture in the Plantation Sector

Tabel
Table 5.3.1

**Data Populasi Peternakan di Kabupaten Serang (Ekor),
2020**
Livestock Population Data in Serang Regency (Heads), 2020

No	Komoditas Ternak <i>Livestock Commodity</i>	Populasi Awal <i>Initial Population</i>	Populasi Akhir <i>Final Population</i>
(1)	(2)	(3)	(4)
1	Kerbau <i>Buffalo</i>	16.394	16.443
2	Kuda <i>Horse</i>	-	-
3	Sapi Potong <i>Beef Cattle</i>	5.188	5.012
4	Sapi Perah <i>Dairy Cows</i>	-	-
5	Babi <i>pig</i>	-	-
6	Domba <i>Lamb</i>	141.298	136.898
7	Kambing <i>Goat</i>	185.306	171.675
8	Kelinci <i>Rabbit</i>	-	-
9	Ayam Buras <i>Free range Chicken</i>	1.913.719	1.905.441
10	Ayam Ras Pedaging <i>Broiler</i>	5.373.190	5.777.579
11	Ayam Ras Petelur <i>Laying Pullet</i>	1.210.672	1.102.037
12	Merpati <i>Dove</i>	-	-
13	Burung Puyuh <i>Quail</i>	-	-
14	Itik <i>Duck</i>	976.204	988.574

Catatan/Note: ...

Sumber/Source: Dinas Pertanian Kabupaten Serang Bidang Peternakan/Department of Agriculture in the livestock Sector

Tabel 5.3.2 **Data Produksi Peternakan di Kabupaten Serang, 2020**
Table **Livestock Production Data in Serang Regency (Heads), 2020**

No	Komoditas Ternak <i>Livestock Commodity</i>	Data Produksi <i>Production Data</i>		
		Produksi Daging <i>Meat Production</i>	Produksi Telur <i>Egg Production</i>	Produksi Susu <i>Milk Production</i>
(1)	(2)	(3)	(4)	(5)
1	Kerbau <i>Buffalo</i>	148.064	-	-
2	Kuda <i>Horse</i>	-	-	-
3	Sapi Potong <i>Beef Cattle</i>	829.152	-	-
4	Sapi Perah <i>Dairy Cows</i>	-	-	-
5	Babi <i>pig</i>	-	-	-
6	Domba <i>Sheep</i>	442.024	-	-
7	Kambing <i>Goat</i>	316.996	-	-
8	Kelinci <i>Rabbit</i>	-	-	-
9	Ayam Buras <i>Free range Chicken</i>	179.001	-	-
10	Ayam Ras Pedaging <i>Broiler</i>	13.243.606	-	-
11	Ayam Ras Petelur <i>Laying Pullet</i>	138.258	15.472.188	-
12	Merpati <i>Dove</i>	-	-	-
13	Burung Puyuh <i>Quail</i>	-	-	-
14	Itik <i>Duck</i>	854.574	-	-

Catatan/Note: ...
 Sumber/Source: Dinas Pertanian Kabupaten Serang Bidang Peternakan/Department of Agriculture in the livestock Sector

Tabel 5.3.3 Populasi Ternak Menurut Kecamatan di Kabupaten Serang (Ekor), 2020
Table *Population of Livestock by Subdistrict in Serang Regency (Heads), 2020*

Kecamatan Subdistrict	Kerbau Buffalo	Sapi Potong Beef Cattle	Domba Lamb
(1)	(2)	(3)	(4)
Cinangka	1.164	106	6.741
Padarincang	742	-	5.063
Ciomas	398	-	7.418
Pabuaran	288	4.523	3.411
Gunungsari	360	-	4.175
Baros	254	-	5.669
Petir	751	-	6.144
Tunjung Teja	722	-	5.271
Cikeusal	1.236	-	7.063
Pamarayan	1.044	-	5.741
Bandung	602	-	3.845
Jawilan	1.062	-	5.279
Kopo	859	-	6.374
Cikande	819	170	6.147
Kibin	343	-	4.824
Kragilan	621	-	6.172
Waringinkurung	485	18	5.130
Mancak	420	-	4.529
Anyar	907	-	5.689
Bojonegara	614	176	2.075
Pulo Ampel	285	-	1.338
Kramatwatu	192	8	4.831
Ciruas	247	-	4.774
Pontang	187	5	4.965

Lanjutan Tabel/*Continued Table* 5.3.3

Kecamatan <i>Subdistrict</i>	Kerbau <i>Buffalo</i>	Sapi Potong <i>Beef Cattle</i>	Domba <i>Lamb</i>
(1)	(2)	(3)	(4)
Lebakwangi	319	-	2.024
Carenang	350	-	4.027
Binuang	243	-	1.074
Tirtayasa	388	6	3.274
Tanara	541	-	3.831
Kabupaten Serang	16.443	5.012	136.898

Catatan/*Note*: ...

Sumber/*Source*: Dinas Pertanian Kabupaten Serang Bidang Peternakan/*Department of Agriculture in the livestock Sector*

Lanjutan Tabel/*Continued Table* 5.3.3

Kecamatan <i>Subdistrict</i>	Kambing <i>Goat</i>	Ayam Burass <i>Free Range Chicken</i>	Itik <i>Duck</i>
(1)	(2)	(3)	(4)
Cinangka	8.334	28.475	95.527
Padarincang	5.588	7.634	68.742
Ciomas	5.321	10.836	100.512
Pabuaran	3.047	8.878	95.216
Gunungsari	5.884	11.754	80.245
Baros	3.017	18.322	50.216
Petir	5.884	29.076	83.214
Tunjung Teja	4.043	34.218	36.452
Cikeusal	4.710	50.227	76.331
Pamarayan	5.631	38.506	102.142
Bandung	3.099	19.644	53.687
Jawilan	4.744	28.315	86.324
Kopo	6.301	50.362	80.587
Cikande	6.574	39.638	85.324
Kibin	4.022	25.699	85.671
Kragilan	6.410	28.440	63.280
Waringinkurung	7.505	22.745	40.235
Mancak	4.027	10.652	70.251
Anyar	6.873	22.138	82.018
Bojonegara	8.479	17.541	42.587
Pulo Ampel	8.613	23.214	32.014
Kramatwatu	7.348	21.304	75.024
Ciruas	5.410	37.593	60.268
Pontang	5.748	65.711	45.012
Lebakwangi	3.816	49.021	37.554
Carenang	7.035	57.690	56.943

Lanjutan Tabel/*Continued Table 5.3.3*

Kecamatan <i>Subdistrict</i>	Kerbau <i>Buffalo</i>	Sapi Potong <i>Beef Cattle</i>	Domba <i>Lamb</i>
(1)	(2)		
Binuang	6.824	66.327	68.527
Tirtayasa	8.847	73.328	41.288
Tanara	8.541	93.518	30.254
Kabupaten Serang	171.675	988.804	1.905

Catatan/*Note*: ...

Sumber/*Source*: Dinas Pertanian Kabupaten Serang Bidang Peternakan/*Department of Agriculture in the livestock Sector*

06

PERTAMBANGAN DAN ENERGI
MINING AND ENERGY




JUMLAH PELANGGAN
PDAM TIRTA ALBANTAN
NUMBERS OF WATER CUSTOMERS

25.929

PELANGGAN / CUSTOMER



AIR DIDISTRIBUSIKAN :
DISTRIBUTED WATER :
426.053 M³



PENJELASAN TEKNIS

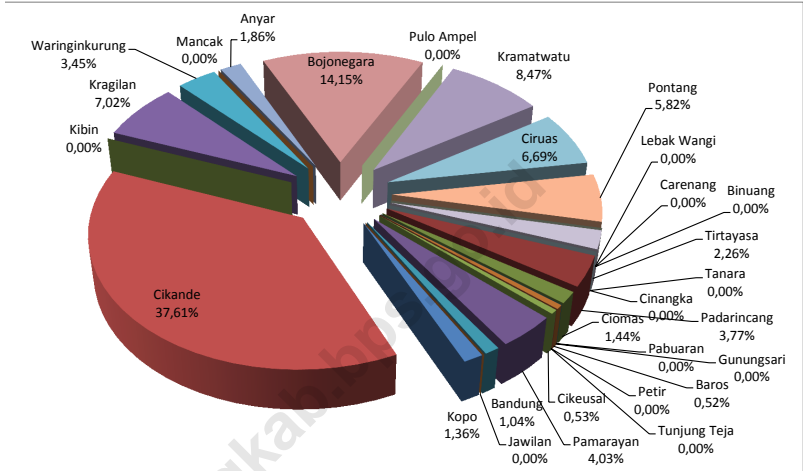
1. Di wilayah Kabupaten Serang terdapat 2 UPJ PLN yaitu di kecamatan Anyar dan Cikande. Pada tahun 2018, total pelanggan dari dua UPJ tersebut tercatat sebanyak 321,17 ribu pelanggan. Dari UPJ tersebut, rumah tangga adalah pemakai listrik terbesar dengan persentase 94,97 persen.
2. Mengenai penyaluran air PDAM Serang, ada sebanyak 25.929 pelanggan, dengan jumlah air minum yang didistribusikan sebesar 426.053 m³.

TECHNICAL NOTES

1. *In Serang Regency there are 2 UPJ in district Anyar and Cikande. Total from those UPJ in 2018 is 321,17 thousand customers. From the two UPJ, household is the largest electricity user with the percentage of 94,97 percent.*
2. *Regarding the water supply PDAM Serang, there are 25.929 customers, with the amount of drinking water distributed by 426.053 m³.*

Gambar 6.1
Figures

Persentase Pelanggan Air Menurut Kecamatan di Kabupaten Serang, 2020
Percentage of Customers Water by Subdistrict in Serang Regency, 2020



Sumber/Source : PDAM Tirta Albantani Kabupaten Serang/Local Waterwork of Serang Regency

Tabel
Table 6.1**Jumlah Pelanggan Listrik PT. PLN (Persero) Per Rayon
Menurut Golongan Tarif di Kabupaten Serang, 2017**
**Number of PT. PLN (Persero) State Electricity Enterprise
Customers by Tariff Group in Serang Regency, 2017**

	2016		2017	
	Sosial / Social	Rumah Tangga/ Household	Usaha / Business	Industri / Industry
(1)	(2)	(3)	(4)	(5)
Sosial / Social	2.249	5.584	2.368	6.035
Rumah Tangga/ Household	74.172	215.358	76.528	228.493
Usaha / Business	1.886	3.276	2.392	4.429
Industri / Industry	6	176	6	185
Pemerintah/ Government	84	154	92	164
Jalan Umum/ Public Road	182	275	189	294
Kabupaten Serang/ Serang Regency	78.579	224.823	81.575	239.600

Catatan/Note: ...

Sumber/Source: PT PLN Cabang Serang / Serang Branch Office of State Electricity Enterprise

Tabel
Table 6.2

Jumlah Daya Listrik Terpasang (VA) PLN Per Rayon Menurut Golongan Tarif di Kabupaten Serang, 2016 – 2017
Number of Electric Capacity Sold (VA) by Rayon and Tariff Group in Serang Regency, 2016 – 2017

	2016		2017	
	Sosial / Social	Rumah Tangga/ Household	Usaha / Business	Industri / Industry
(1)	(2)	(3)	(4)	(5)
Sosial / Social	2.590.500	5.660.750	2.822.250	6.326.750
Rumah Tangga/ Household	51.207.400	144.628.100	53.553.350	158.039.000
Usaha / Business	13.491.500	22.209.600	14.425.800	25.524.400
Industri / Industry	358.800	18.420.600	358.800	19.735.000
Pemerintah/ Government	200.200	660.800	223.650	639.800
Jalan Umum/ Public Road	1.071.100	1.155.500	1.118.900	1.228.300
Kabupaten Serang/ Serang Regency	68.919.500	192.735.350	72.502.750	211.547.250

Catatan/Note: ...

Sumber/Source: PT PLN Cabang Serang / Serang Branch Office of State Electricity Enterprise

Tabel
Table 6.3**Jumlah Pelanggan dan Air yang Disalurkan Menurut
Kecamatan di Kabupaten Serang, 2020**
*Number of Customers and Distributed Water by Subdistrict
in Serang Regency, 2020*

Kecamatan Subdistrict	Pelanggan Number of Customers	Air Disalurkan Distributed Water (m ³)	Nilai Value (Rp)
(1)	(2)	(3)	(4)
Cinangka	-	-	-
Padarincang	978	14.197	84.258.500
Ciomas	374	7.425	43.552.750
Pabuaran	-	-	-
Gunungsari	-	-	-
Baros	134	152	5.816.000
Petir	-	-	-
Tunjung Teja	-	-	-
Cikeusal	137	2.571	14.940.500
Pamarayan	1.046	20.514	118.323.500
Bandung	269	3.348	18.672.000
Jawilan	-	-	-
Kopo	353	5.897	32.820.500
Cikande	9.751	161.420	991.966.250
Kibin	-	-	-
Kragilan	1.819	17.631	114.587.500
Waringinkurung	894	14.214	90.746.500
Mancak	-	-	-
Anyar	482	5.525	39.600.000
Bojonegara	3.669	77.692	518.094.250
Pulo Ampel	-	-	-
Kramatwatu	2.196	38.693	226.165.250
Ciruas	1.734	25.853	165.726.750
Pontang	1.508	22.336	134.538.750

Lanjutan Tabel/Continued Table 6.3

Kecamatan Subdistrict		Pelanggan Number of Customers	Air Disalurkan Distributed Water (m ³)	Nilai Value (Rp)
(1)		(2)	(3)	(4)
Lebak Wangi		-	-	-
Carenang		-	-	-
Binuang		-	-	-
Tirtayasa		585	8.585	50.371.500
Tanara		-	-	-
Kabupaten Serang	2020	25.929	426.053	2.650.180.500
	2019	26.323	434.602	...

Catatan/Note: ...

Sumber/Source: PDAM Tirta Albantani Kabupaten Serang/Local Waterwork of Serang Regency

07

PARIWISATA
TOURISM



PENJELASAN TEKNIS

1. Wisatawan mancanegara (wisman) ialah setiap pengunjung yang mengunjungi suatu negara di luar tempat tinggalnya, didorong oleh satu atau beberapa keperluan tanpa bermaksud memperoleh penghasilan di tempat yang dikunjungi dan lamanya kunjungan tersebut tidak lebih dari satu tahun (12 bulan).
2. Rata-rata lama tinggal adalah rata-rata waktu tinggal wisatawan mancanegara di Indonesia untuk satu kali kunjungan.
3. Usaha penyediaan akomodasi adalah usaha yang menyediakan pelayanan penginapan yang dapat dilengkapi dengan pelayanan pariwisata lainnya. Usaha penyediaan akomodasi dapat berupa hotel, vila, pondok wisata, bumi perkemahan, persinggahan karavan, dan akomodasi lainnya yang digunakan untuk tujuan pariwisata.
4. Hotel adalah penyediaan akomodasi secara harian berupa kamar-kamar di dalam satu bangunan yang dapat dilengkapi dengan jasa pelayanan makan dan minum, kegiatan hiburan dan atau fasilitas lainnya. Hotel terdiri dari hotel berbintang dan hotel non- bintang.

TECHNICAL NOTES

1. *An International Visitor is any person visiting a country other than his usual place of residence for any reason other than for earning income in the country visited, and the length of stay is no more than one year (12 months).*
2. *Average length of stay is the average stay duration of foreign visitor in Indonesia for one trip.*
3. *The business of providing accommodation is a business that provides specialty services that can be equipped with other tourism services. It includes hotel, villa, cottage, camping, caravan stop, and other accommodation that are used for tourism purposes.*
4. *Hotel is a daily supply of accommodation rooms within a building which can be equipped with eating and drinking services, entertainment activities and/or other facilities. Hotel consists of a classified hotel and a non-classified hotel.*

5. Hotel bintang adalah usaha penyediaan jasa pelayanan penginapan, makan minum serta jasa lainnya bagi umum dengan menggunakan sebagian atau seluruh bangunan. Usaha ini dikelola secara komersial serta memenuhi ketentuan persyaratan sebagai hotel bintang (termasuk berlian) yang ditetapkan dalam surat keputusan instansi yang membinanya. Misalnya hotel bintang lima, hotel bintang empat dan seterusnya.
 6. Tingkat penghunian kamar hotel adalah persentase banyaknya malam kamar yang dihuni terhadap banyaknya malam kamar yang tersedia.
 7. Rata-rata lamanya tamu menginap adalah banyaknya malam tempat tidur yang terpakai (malam tamu) dengan banyaknya tamu yang menginap di hotel atau akomodasi lainnya.
5. *A star hotel is the business of providing an accommodation, eating and drinking as well as other services for the public by using a building or a part of a building. It is managed commercially and meets specified requirements as a star hotel (including diamonds) set forth in the decree of fostering agency. For example, five star hotel, four star hotel, and so on.*
 6. *Room occupancy rate is the number of room-nights occupied divided by the number of room-nights available, multiplied by 100 percent.*
 7. *Average length of stay is the number of bed-nights used (guest night) divided by the number of guests coming to spend the night at the accommodation.*

Tabel
Table 7.1

**Jumlah Rumah Makan/Restoran Menurut Kecamatan di
Kabupaten Serang, 2017–2020**
*Number of Restaurants by Subdistrict in Serang Regency,
2017–2020*

Kecamatan Subdistrict	2017	2018	2019	2020
(1)	(2)	(3)	(4)	(5)
Cinangka	0
Padarincang	1
Ciomas	0
Pabuaran	1
Gunungsari	0
Baros	2
Petir	0
Tunjung Teja	0
Cikeusal	0
Pamarayan	0
Bandung	0
Jawilan	0
Kopo	0
Cikande	1
Kibin	0
Kragilan	0
Waringinkurung	0
Mancak	0
Anyar	9
Bojonegara	0
Pulo Ampel	0
Kramatwatu	1
Ciruas	1
Pontang	0

Lanjutan Tabel/*Continued Table 7.1*

Kecamatan Subdistrict	2017	2018	2019	2020
(1)	(2)	(3)	(4)	(5)
Lebak Wangi	0
Carenang	0
Binuang	0
Tirtayasa	0
Tanara	0
Kabupaten Serang	16

Catatan/Note: ...

Sumber/Source: Dinas Pemuda, Olahraga dan Pariwisata Kabupaten Serang/ *Department of Youth, Sports and Tourism of Serang Regency*

Tabel
Table 7.2**Jumlah Perusahaan Akomodasi Menurut Kecamatan di
Kabupaten Serang, 2019–2020**
**Number of Hotels/Accommodations by Subdistrict in Serang
Regency, 2019–2020**

Kecamatan Subdistrict	2019	2020
(1)	(2)	(3)
Cinangka		
Padarincang		
Ciomas		
Pabuaran		
Gunungsari		
Baros		
Petir		
Tunjung Teja		
Cikeusal		
Pamarayan		
Bandung		
Jawilan		
Kopo		
Cikande		
Kibin		
Kragilan		
Waringinkurung		
Mancak		
Anyar		
Bojonegara		
Pulo Ampel		
Kramatwatu		
Ciruas		
Pontang		
Lebak Wangi		

Lanjutan Tabel/*Continued Table 7.2*

Kecamatan <i>Subdistrict</i>	2019	2020
(1)	(2)	(3)
Carenang		
Binuang		
Tirtayasa		
Tanara		
Kabupaten Serang		

Catatan/Note: ...

Sumber/Source: Dinas Pemuda, Olahraga dan Pariwisata Kabupaten Serang/ *Department of Youth, Sports and Tourism of Serang Regency*

Tabel
Table 7.3

**Jumlah Wisatawan yang Berkunjung Per Bulan di
Kabupaten Serang, 2019–2020**
*Number of Tourists Visited Per Month in Serang Regency,
2019–2020*

Kecamatan Subdistrict	2019	2020
(1)	(2)	(3)
Januari	12.324	82.837
Februari	12.683	84.261
Maret	13.615	46.535
April	18.240	5.042
Mei	8.144	62.810
Juni	187.238	101.171
Juli	60.424	163.867
Agustus	54.738	182.144
September	57.474	118.607
Oktober	55.164	175.716
November	56.683	151.071
Desember	121.433	199.982
Jumlah / Total	658.160	1.374.043

Catatan/Note: ...

Sumber/Source: Dinas Pemuda, Olahraga dan Pariwisata Kabupaten Serang/ Department of Youth, Sports and Tourism of Serang Regency

<https://serangkab.bps.go.id>

08

TRANSPORTASI DAN KOMUNIKASI
TRANSPORTATION AND COMMUNICATION

PANJANG JALAN DI KABUPATEN SERANG :
LENGTH OF ROAD IN SERANG REGENCY :

610,33 KM



PENJELASAN TEKNIS

1. **Kendaraan bermotor** adalah setiap kendaraan yang digerakkan oleh peralatan teknik yang ada pada kendaraan tersebut, biasanya digunakan untuk angkutan orang atau barang di atas jalan raya selain kendaraan yang berjalan di atas rel. Kendaraan bermotor yang dicatat adalah semua jenis kendaraan kecuali kendaraan bermotor TNI/Polri dan Korps Diplomatik.
2. **Mobil penumpang** adalah setiap kendaraan bermotor yang dilengkapi dengan tempat duduk untuk sebanyak-banyaknya delapan orang, tidak termasuk tempat duduk untuk pengemudi, baik dilengkapi atau tidak dilengkapi bagasi.
3. **Mobil bis** adalah setiap kendaraan bermotor yang dilengkapi dengan tempat duduk untuk lebih dari delapan orang, tidak termasuk tempat duduk untuk pengemudi, baik dilengkapi atau tidak dilengkapi bagasi.
4. **Mobil truk** adalah setiap kendaraan bermotor yang digunakan untuk angkutan barang, selain mobil penumpang, mobil bis dan kendaraan bermotor roda dua.

TECHNICAL NOTES

1. **Motor vehicles** are any kind of vehicles motorized by machine set up in those vehicles, they are usually used for transporting peoples or goods on roads except vehicles moving along a railway line. The data cover all kinds of motor vehicles except those belong to Indonesia Army Force Indonesian State Police and Diplomatic Corps.
2. **Passenger cars** are any motor vehicles with no more than eight seats, excluding seat for driver, it can be with or without hoot.
3. **Buses** are large passenger cars having seats for more than eight passengers, excluding seat for driver, it can be with or without hoot.
4. **Trucks** are any motor vehicles used to transport goods excluding passenger cars, buses, and motorcycles. Trucks are any motor vehicles used to transport goods excluding passenger cars, buses, and motorcycles.

5. **Kantor Pos** adalah tempat pemberi pelayanan komunikasi tertulis dan atau surat elektronik, layanan paket, layanan logistik, layanan transaksi keuangan, dan layanan keagenan pos untuk kepentingan umum. Rumah pos berfungsi sama seperti kantor pos dan kantor pos pembantu, bedanya rumah pos biasanya terletak di daerah terpencil.
6. **Telekomunikasi** adalah setiap pemancaran, pengiriman dan atau penerimaan dari setiap informasi dalam bentuk tanda-tanda, isyarat, tulisan, gambar, suara dan bunyi melalui sistem kawat, optik, radio atau sistem elektromagnetik lainnya.
7. **Jaringan telekomunikasi** adalah rangkaian perangkat telekomunikasi dan kelengkapannya yang digunakan dalam bertelekomunikasi.
5. **Post Office** is a service provider facility of written communication and or electronic mail, parcel service, logistics services, financial transaction services, and postal services to the public. Postal house has the same function as the post office and subsidiary of post office, the difference is that postal house is usually located in remote areas.
6. **Telecommunication** includes every transmitting, delivering and or receiving from every information of marking, signal, article, picture, sound and voice through strand of wire system, optic, radio or other electromagnetic system.
7. **Telecommunication network** is peripheral network of telecommunication and its equipment used in the means of telecommunication.

ULASAN

Panjang jalan yang dikelola oleh pemerintah Kabupaten Serang pada tahun 2020 adalah sepanjang 610,33 km. Menurut konsidinya, 79,72 persen dalam keadaan baik, 4,78 persen dalam keadaan sedang, 8,63 persen dalam keadaan rusak dan sisanya dalam kondisi rusak berat. Walau begitu, 15,49 persen jalan tersebut sudah diaspal.

Jumlah kendaraan angkutan bermotor yang terdaftar di DLLAJ Kabupaten Serang pada tahun 2020 sejumlah 12.750 buah.

Sumber data komunikasi diperoleh dari P.T. Pos Indonesia–Kantor Cabang Serang. Data yang diperoleh antara lain jumlah pengiriman surat, paket dan wesel melalui kantor POS di wilayah Kabupaten Serang.

Kegiatan kantor POS pada tahun ini secara keseluruhan menunjukkan kenaikan dibanding tahun sebelumnya baik surat, paket maupun wesel yang dikirim dan diterima kecuali untuk surat biasa. Lebih jelasnya bisa dilihat pada Tabel 8.2.1 – 8.2.5.

DESCRIPTION

The length of roads managed by the government of Serang Regency at the end of 2020 was 610,33 km. 79,72 percent was in good condition, 4,78 percent was moderate, 8,63 percent was damaged, otherwise was seriously damaged. However, 15,49 percent of total length of the road have been asphalted.

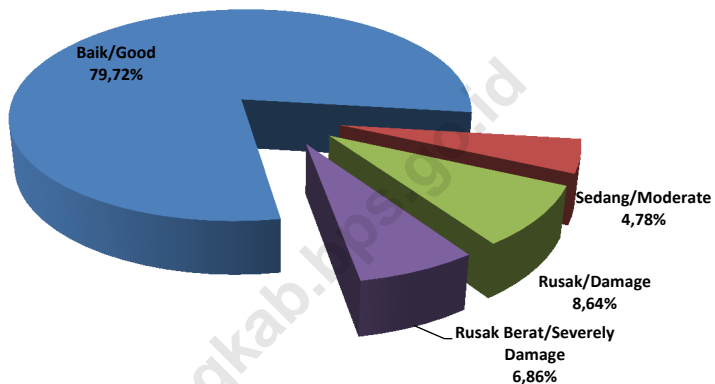
The number of public vehicles registered in 2020 was 12.750 units.

Branch Office of PT. Pos Indonesia–Serang and PT. Telecommunication–Serang are the main sources of communication data. Data gained from this source include the letters, money orders, and parcels.

Post office activities (sent and received) seemed increase over the previous year, including letters, parcels and money orders except for regular letters. (see tables 8.2.1. through 8.2.7.)

Gambar 8.1
Figures

Persentase Panjang Jalan yang Dikelola Pemerintah Kabupaten Serang Menurut Kondisinya, 2020
Percentage of Road Managed by The Government of Serang Regency, 2020



Sumber/Source : Dinas Pekerjaan Umum dan Penataan Ruang Kabupaten Serang/ Department of Public Work and Spatial Planning of Serang Regency

8.1 TRANSPORTASI TRANSPORTATION

Tabel 8.1.1 **Panjang Jalan Menurut Tingkat Kewenangan Pemerintahan di Kabupaten Serang (km), 2018–2020**
Table 8.1.1 **Length of Roads by Level of Government Authority in Serang Regency (km), 2018–2020**

Tingkat Kewenangan Pemerintahan <i>Level of Government Authority</i>	2018	2019	2020
(1)	(2)	(3)	(4)
Negara/ <i>State</i>	-	-	-
Provinsi/ <i>Province</i>	-	-	-
Kabupaten/Kota <i>Regency/Municipality</i>	610,33	610,33	610,33
Jumlah/Total	610,33	610,33	610,33

Catatan/Note: ...

Sumber/Source: Dinas Pekerjaan Umum dan Penataan Ruang Kabupaten Serang/ *Department of Public Work and Spatial Planning of Serang Regency*

Tabel 8.1.2 Panjang Jalan Menurut Jenis Permukaan Jalan di Kabupaten Serang (km), 2018–2020
Table Length of Roads by Type of Road Surface in Serang Regency (km), 2018–2020

Jenis Permukaan Jalan Type of Road Surface	2018	2019	2020
(1)	(2)	(3)	(4)
Aspal/Paved	360,63	219,38	94,57
Kerikil/Gravel	17,60	14,15	47,19
Tanah/Soil	11,70	12,90	2,16
Beton/Beton	220,40	363,90	466,41
Jumlah/Total	610,33	610,33	610,33

Catatan/Note: ...

Sumber/Source: Dinas Pekerjaan Umum dan Penataan Ruang Kabupaten Serang/ Department of Public Work and Spatial Planning of Serang Regency

Tabel 8.1.3 Panjang Jalan Menurut Kondisi Jalan di Kabupaten Serang (km), 2018–2020
Table *Length of Roads by Condition of Roads in Serang Regency (km), 2018–2020*

Kondisi Jalan Condition of Roads	2018	2019	2020
(1)	(2)	(3)	(4)
Baik/Good	420,50	457,51	486,56
Sedang/Moderate	62,63	62,65	29,19
Rusak/Damage	95,57	60,77	52,71
Rusak Berat/Severely Damage	18,90	19,40	41,87
Jumlah/Total	610,33	610,33	610,33

Catatan/Note: ...

Sumber/Source: Dinas Pekerjaan Umum dan Penataan Ruang Kabupaten Serang/ Department of Public Work and Spatial Planning of Serang Regency

Tabel 8.1.4 Jumlah Kendaraan Wajib Uji Menurut Jenis di Kabupaten Serang, 2020
Table Number of Vehicles by Kind in Serang Regency (km), 2020

Jenis Kendaraan Angkutan Kind of Vehicle	Umum Public	Bukan Umum Private	Jumlah Total
(1)	(2)	(3)	(4)
Mobil Penumpang			
- Angkutan Kota	-	-	-
- Taxi/ Sedan	-	-	-
- Bemo	-	-	-
Mobil Bus			
- Oto Bus (Bus Besar)	97	42	139
- Mini Bus (Bus Sedang)	1	52	53
- Micro Bus (Bus Kecil)	41	81	122
- Angkutan Perdesaan	1334	15	1349
Mobil Barang			
- Pick Up	392	8275	8667
- Double Cabin	5	37	42
- Bind Van	1	54	55
- Box / Bak Tertutup	19	172	191
- Truck	8	45	53
- Light Truck	394	916	1310
- Dump Truck	189	122	311
- Truck Crane	0	1	1

Lanjutan Tabel/*Continued Table* 8.1.4

Jenis Kendaraan Angkutan <i>Kind of Vehicle</i>	Umum <i>Public</i>	Bukan Umum <i>Private</i>	Jumlah <i>Total</i>
(1)	(2)	(3)	(4)
- Bestel Wagon	0	0	0
- Light Truck Dump	19	16	35
- Light Truck Flat	13	49	62
- Light Truck Flat Dex	0	6	6
- Load Bak	13	35	48
- Light Truck Crane	2	0	2
- Truck Flat	2	2	4
- Truck Diliven	1	0	1
- DELVAN	7	5	12
- Concrete Mixer	4	2	6
- Concrete Pump	1	0	1
- ARM Roll	11	15	26
- Reg Cabin	1	0	1
- Tangki	32	12	44
- Crane	10	13	23
- Tronton	49	4	53
- Tronton Crane	1	0	1
- Tronton Dump Truck	0	0	0
- Tronton Load Bak	0	0	0
- Tronton Trailer	0	0	0
- Tronton Dump	24	11	35

Jenis Kendaraan Angkutan <i>Kind of Vehicle</i>	Umum <i>Public</i>	Bukan Umum <i>Private</i>	Jumlah <i>Total</i>
(1)	(2)	(3)	(4)
- Tronton Flat	0	0	0
- Tractor Head	46	3	49
- Kereta Tempelan	30	8	38
- Kereta Tempelan	1	3	4
Kendaraan Khusus	4	2	6
Jumlah/ Total	2.752	9.998	12.750

Catatan/Note: ...

Sumber/Source: Dinas Perhubungan Kabupaten Serang/ Department of Transportation of Serang Regency

8.2 KOMUNIKASI COMMUNICATION

Tabel 8.2.1 Jumlah Kantor Pos Pembantu Menurut Kecamatan di Kabupaten Serang, 2017–2020
Number of Post Offices Subsidiaries by Subdistrict in Serang Regency, 2017–2020

Kecamatan Subdistrict	2017	2018	2019	2020
(1)	(2)	(3)	(4)	(5)
Cinangka	-	-	-	-
Padarincang	1	1	1	1
Ciomas	1	1	1	1
Pabuaran	-	-	-	-
Gunungsari	-	-	-	-
Baros	1	1	1	1
Petir	1	1	1	1
Tunjung Teja	1	1	1	1
Cikeusal	1	1	1	1
Pamarayan	1	1	1	1
Bandung	-	-	-	-
Jawilan	-	-	-	-
Kopo	1	1	1	1
Cikande	1	1	1	1
Kibin	1	1	1	1
Kragilan	1	1	1	1
Waringinkurung	-	-	-	-
Mancak	-	-	-	-
Anyar	1	1	1	1

Lanjutan Tabel/*Continued Table 8.2.1*

Kecamatan Subdistrict	2017	2018	2019	2020
(1)	(2)	(3)	(4)	(5)
Bojonegara	1	1	1	1
Pulo Ampel	-	-	-	-
Kramatwatu	1	1	1	1
Ciruas	1	1	1	1
Pontang	1	1	1	1
Lebak Wangi	-	-	-	-
Carenang	1	1	1	1
Binuang	-	-	-	-
Tirtayasa	1	1	1	1
Tanara	-	-	-	-
Kabupaten Serang	18	18	18	18

Catatan/Note: ...

Sumber/Source: Kantor Pos Serang/ *The Post Office of Serang Regency*

Tabel 8.2.2
Table

**Rata-rata Lalu Lintas Surat yang Diterima dan Dikirim
Melalui Kantor Pos Wilayah Kabupaten Serang Per Bulan,
2018 – 2020**
*Monthly Average of Letter Received and Posted by Post
Office of Serang Regency, 2018 – 2020*

Jenis Surat <i>Kind Of Letters</i>		Diterima <i>Received</i>	Dikirim <i>Posted</i>
(1)		(2)	(3)
1. Surat Biasa / <i>Regular Letters</i>	2018	74.168	101.153
	2019	67.144	54.547
	2020	53.716	52.447
2. Surat Kilat Khusus / <i>Overnight Delivery Letters</i>	2018	644.112	220.234
	2019	628.438	228.011
	2020	556.427	231.367
3. Surat Kilat / <i>Express Letters</i>	2018	5.480	126.886
	2019	6.113	139.577
	2020	5.997	129.813
4. Pos Tercatat / <i>Registered Letters</i>	2018	433	183
	2019	342	197
	2020	1.833	73
5. Paket Pos / <i>Parcels Post</i>	2018	41.245	11.456
	2019	50.864	11.321
	2020	54.995	12.502

Catatan/Note: ...

Sumber/Source: Kantor Pos Serang/ *The Post Office of Serang Regency*

Tabel
Table 8.2.3**Rata-rata Lalu Lintas Surat yang Diterima dan Dikirim
Ke Luar Negeri Melalui Kantor Pos Wilayah Kabupaten
Serang Per Bulan, 2018 – 2020**
*Monthly Average of Letter Received and Posted From/To
Abroad by Post Office of Serang Regency, 2018– 2020*

Jenis Surat <i>Kind Of Letters</i>		Diterima <i>Received</i>	Dikirim <i>Posted</i>
(1)		(2)	(3)
1. Surat Biasa / <i>Regular Letters</i>	2018	479	167
	2019	1.569	924
	2020	1.661	887
2. Surat Kilat Khusus / <i>Overnight Delivery Letters</i>	2018	1.785	725
	2019	1.967	470
	2020	3.534	1.033
3. Paket Pos / <i>Parcels Post</i>	2018	176	23
	2019	221	34
	2020	446	294

Catatan/Note: ...

Sumber/Source: Kantor Pos Serang/ *The Post Office of Serang Regency*

Tabel 8.2.4
Table

Jumlah Pembayaran dan Setoran Uang dengan Wesel Melalui Kantor Pos Wilayah Kabupaten Serang Per Bulan, 2020

Number of Payment and Deposit by Money Orders in Post Office of Serang Regency Per Month, 2020

Bulan Month	Pembayaran / Payment		Setoran / Deposit	
	Banyaknya Number of	Nilai/Value (Rp.)	Banyaknya Number of	Nilai/Value (Rp.)
(1)	(2)	(3)	(4)	(5)
Januari	8.135	31.782.393.696	6.184	11.645.280.511
Februari	7.576	28.521.998.446	6.488	11.182.773.708
Maret	8.384	36.815.143.758	8.276	12.527.266.156
April	6.962	35.582.758.548	7.046	9.711.580.285
Mei	8.032	36.884.866.291	7.726	12.243.043.595
Juni	6.983	32.108.778.281	5.269	7.720.054.197
Juli	8.734	42.126.995.388	5.287	5.169.173.272
Agustus	6.832	32.119.670.933	5.032	6.541.241.582
September	7.085	31.869.061.736	5.132	7.017.522.520
Oktober	10.892	33.622.714.514	13.163	8.840.214.184
November	10.424	32.595.957.151	5.240	7.466.900.138
Desember	7.475	30.549.012.143	6.381	8.292.613.935
Jumlah / Total	97.514	404.579.350.885	81.224	108.357.664.083

Catatan/Note: ...

Sumber/Source: Kantor Pos Serang/ The Post Office of Serang Regency

Tabel 8.2.5 **Indikator Kegiatan Kantor Pos Wilayah Kabupaten Serang, 2019 – 2020**
Indicator of Activity of Serang Regency Post Office, 2019 – 2020

Indikator Indicators	Satuan Unit	2019	2020
(1)	(2)	(3)	(4)
1. Tenaga Kerja / Manpower	Orang / Person	117	117
2. Surat Yang Dikirim / Mail Letters Posted	Lembar / Letter	459.912	453.700
3. Wesel Pos Yang Dikirim / Money Orders Mailed Letter	Lembar / Letter	84.019	81.224
4. Paket Pos Yang Dikirim / Parcels Post Mailed Package	Paket / Package	11.456	12.502
5. Nilai Wesel Pos Yang Dikirim / Value of Money Orders Mailed	Rupiah / Rupiahs	160.489.398.478	108.357.664.083
6. Nilai Penjualan Benda Pos Dan Materai / Value of Sold Postal Matters and Stamp	Rupiah / Rupiahs	21.807.210.500	18.574.821.500

Catatan/Note: ...

Sumber/Source: Kantor Pos Serang/ The Post Office of Serang Regency

Tabel
Table 8.2.6

Banyaknya Surat Pos Menurut Jenis Kiriman Dalam Negeri dan Luar Negeri Melalui Kantor Pos Wilayah Kabupaten Serang, 2020
Number of Mail Letters by Domestic and Abroad Mailed from Serang Regency Region Post Office, 2020

Indikator <i>Indicators</i>	Dalam Negeri <i>Domestic</i>	Luar Negeri <i>International</i>	Jumlah <i>Total</i>
(1)	(2)	(3)	(4)
1. Surat Biasa Dan Lainnya/ LN BPU / <i>Mail Letter</i>	52.447	887	53.334
2. Surat Kilat PU/LN / <i>Express Letter</i>	129.813	-	129.813
3. Surat Kilat Khusus / <i>Overnight Delivery Letter</i>	231.367	1.033	232.400
4. Surat Dinas / <i>Official Letter</i>			
5. Surat Dinas Pos Terdaftar/ <i>Registered Official Mail Letters</i>			
6. Surat Dinas Instansi Terdaftar/ <i>Registered Institution Official Letters</i>			
7. Surat Tercatat / <i>Registered Letter</i>			
- Biasa / <i>Ordinary</i>			
- Kilat / <i>Express</i>			
- Udara / <i>Airmail</i>		73	73
8. Pos Wesel / <i>Money Order</i>	36.377		
- Prima / <i>Ordinary</i>	44.465	-	44.465
- Instant / <i>Express</i>			
- Western Union		382	382
9. Pos Paket / <i>Parcel Post</i>			
- Biasa / <i>Ordinary</i>	610	-	610
- Udara / <i>Air Package</i>	11.892	394	12.286

Catatan/Note: ...

Sumber/Source: Kantor Pos Serang/ *The Post Office of Serang Regency*

<https://serangkab.bps.go.id>

09

PEERBANKAN, KOPERASI, DAN HARGA-HARGA PBANKING, COOPERATIVE AND PRICES



PENJELASAN TEKNIS**TECHNICAL NOTES****1. Perbankan**

Data perbankan bersumber dari Bank Indonesia. Data yang disajikan adalah posisi dana simpanan bank umum, posisi kredit menurut penggunaan dan sektor ekonomi dengan proyek berlokasi di Kabupaten Serang.

2. Koperasi

Banyaknya koperasi yang aktif di Kabupaten Serang pada tahun 2020 tercatat 593 koperasi.

1. Motor vehicles

Data of banking sourced from Regional (Banten) Economic–Financial Statistics published by Bank of Indonesia. Commercial bank's outstanding funds in rupiah and foreign exchange classified by demand deposit, time deposit and saving deposit. Commercial bank's outstanding funds in rupiah and foreign exchange classified by type of currency, type of credits and by economic sectors. Bank credit consist of claims on private domestic sectors on account of loans. The total excludes inter-bank credits, credits to central government, credits to non residents, and foreign exchange components of investment credits for foreign aid projects.

2. Cooperatives

The number of active cooperatives in Serang Regency in 2020 was reported at 593 units.

<https://serangkab.bps.go.id>

Tabel
Table 9.1

Posisi Dana Simpanan Rupiah dan Valuta Asing Bank Umum Menurut Jenis Valuta dan Jenis Simpanan di Kabupaten Serang, 2020
Position of Fund Deposit in Rupiah and Foreign Currency of Commercial Banks by Type of Currency and Type of Deposit in Serang Regency, 2020

		<i>Jenis Valuta/Simpanan</i> <i>Type Of Currency/Deposits</i>	Januari January	Februari February
		(1)	(2)	(3)
I.	Rupiah / <i>Rupiah</i>	Nominal (Juta Rp.) / <i>Nominal (Millions of Rp.)</i>	5.189.890	5.104.096
		Rekening (Satuan) / <i>Account (full number)</i>	386.463	398.751
a.	Giro/Demand Deposits	Nominal (Juta Rp.) / <i>Nominal (Millions of Rp.)</i>	948.330	937.384
		Rekening (Satuan) / <i>Account (full number)</i>	5.265	5.267
b.	Tabungan <i>Saving Deposits</i>	Nominal (Juta Rp.) / <i>Nominal (Millions of Rp.)</i>	3.120.250	3.088.773
		Bilyet (Satuan) / <i>Bilyet</i>	920.880	920.128
c.	Simpanan Berjangka <i>Time Deposits</i>	Nominal (Juta Rp.) / <i>Nominal (Millions of Rp.)</i>	1.121.310	1.077.939
		Rekening (Satuan) / <i>Account (full number)</i>	5.304	5.366
II.	Valuta Asing <i>Foreign Exchange</i>	Nominal (Juta Rp.) / <i>Nominal (Millions of Rp.)</i>	386.463	398.751
		Rekening (Satuan) / <i>Account (full number)</i>	641	643
a.	Giro/Demand Deposits	Nominal (Juta Rp.) / <i>Nominal (Millions of Rp.)</i>	197.590	178.562
		Rekening (Satuan) / <i>Account (full number)</i>	163	162
b.	Tabungan <i>Saving Deposits</i>	Nominal (Juta Rp.) / <i>Nominal (Millions of Rp.)</i>	112.656	140.010
		Bilyet (Satuan) / <i>Bilyet</i>	450	454
c.	Simpanan Berjangka <i>Time Deposits</i>	Nominal (Juta Rp.) / <i>Nominal (Millions of Rp.)</i>	76.216	80.179
		Rekening (Satuan) / <i>Account (full number)</i>	28	27

Lanjutan Tabel/Continued Table 9.1

<i>Jenis Valuta/Simpanan</i> <i>Type Of Currency/Deposits</i>		Maret March	April April
(1)		(4)	(5)
I.	Rupiah / <i>Rupiah</i>		
	Nominal (Juta Rp.) / <i>Nominal (Millions of Rp.)</i>	5.248.303	5.133.792
	Rekening (Satuan) / <i>Account (full number)</i>	949.536	701.174
a.	Giro/Demand Deposits		
	Nominal (Juta Rp.) / <i>Nominal (Millions of Rp.)</i>	990.910	898.971
	Rekening (Satuan) / <i>Account (full number)</i>	5.294	5.297
b.	Tabungan Saving Deposits		
	Nominal (Juta Rp.) / <i>Nominal (Millions of Rp.)</i>	3.126.416	3.133.468
	Bilyet (Satuan) / <i>Bilyet</i>	919.474	926.285
c.	Simpanan Berjangka Time Deposits		
	Nominal (Juta Rp.) / <i>Nominal (Millions of Rp.)</i>	1.130.976	1.101.353
	Rekening (Satuan) / <i>Account (full number)</i>	5.394	5.533
II.	Valuta Asing <i>Foreign Exchange</i>		
	Nominal (Juta Rp.) / <i>Nominal (Millions of Rp.)</i>	949.536	701.174
	Rekening (Satuan) / <i>Account (full number)</i>	651	649
a.	Giro/Demand Deposits		
	Nominal (Juta Rp.) / <i>Nominal (Millions of Rp.)</i>	355.756	210.117
	Rekening (Satuan) / <i>Account (full number)</i>	162	165
b.	Tabungan Saving Deposits		
	Nominal (Juta Rp.) / <i>Nominal (Millions of Rp.)</i>	176.329	96.934
	Bilyet (Satuan) / <i>Bilyet</i>	459	454
c.	Simpanan Berjangka Time Deposits		
	Nominal (Juta Rp.) / <i>Nominal (Millions of Rp.)</i>	417.452	394.123
	Rekening (Satuan) / <i>Account (full number)</i>	30	30

Lanjutan Tabel/Continued Table 9.1

<i>Jenis Valuta/Simpanan</i> <i>Type Of Currency/Deposits</i>		<i>Mei</i> <i>May</i>	<i>Juni</i> <i>June</i>
(1)		(6)	(7)
I. Rupiah / <i>Rupiah</i>	Nominal (Juta Rp,) / <i>Nominal (Millions of Rp,)</i>	5.185.459	5.370.223
	Rekening (Satuan) / <i>Account (full number)</i>	719.353	782.892
a. Giro/Demand Deposits	Nominal (Juta Rp,) / <i>Nominal (Millions of Rp,)</i>	889.201	1.033.551
	Rekening (Satuan) / <i>Account (full number)</i>	5.425	5.445
b. Tabungan <i>Saving Deposits</i>	Nominal (Juta Rp,) / <i>Nominal (Millions of Rp,)</i>	3.267.766	3.294.195
	Bilyet (Satuan) / <i>Bilyet</i>	991.692	996.496
c. Simpanan Berjangka <i>Time Deposits</i>	Nominal (Juta Rp,) / <i>Nominal (Millions of Rp,)</i>	1.028.493	1.042.477
	Rekening (Satuan) / <i>Account (full number)</i>	5.505	5.676
II. Valuta Asing <i>Foreign Exchange</i>	Nominal (Juta Rp,) / <i>Nominal (Millions of Rp,)</i>	719.353	782.892
	Rekening (Satuan) / <i>Account (full number)</i>	641	650
a. Giro/Demand Deposits	Nominal (Juta Rp,) / <i>Nominal (Millions of Rp,)</i>	264.893	465.072
	Rekening (Satuan) / <i>Account (full number)</i>	159	160
b. Tabungan <i>Saving Deposits</i>	Nominal (Juta Rp,) / <i>Nominal (Millions of Rp,)</i>	80.425	95.291
	Bilyet (Satuan) / <i>Bilyet</i>	454	461
c. Simpanan Berjangka <i>Time Deposits</i>	Nominal (Juta Rp,) / <i>Nominal (Millions of Rp,)</i>	374.036	222.528
	Rekening (Satuan) / <i>Account (full number)</i>	28	29

Lanjutan Tabel/Continued Table 9.1

<i>Jenis Valuta/Simpanan</i> <i>Type Of Currency/Deposits</i>		Juli <i>January</i>	Agustus <i>August</i>
(1)		(8)	(9)
I. Rupiah / <i>Rupiah</i>	Nominal (Juta Rp.) / <i>Nominal (Millions of Rp.)</i>	5.381.238	5.221.874
	Rekening (Satuan) / <i>Account (full number)</i>	748.209	775.255
a. Giro/Demand Deposits	Nominal (Juta Rp.) / <i>Nominal (Millions of Rp.)</i>	1.082.717	989.552
	Rekening (Satuan) / <i>Account (full number)</i>	5.431	5.464
b. Tabungan <i>Saving Deposits</i>	Nominal (Juta Rp.) / <i>Nominal (Millions of Rp.)</i>	3.281.322	3.215.789
	Bilyet (Satuan) / <i>Bilyet</i>	1.005.499	1.013.269
c. Simpanan Berjangka <i>Time Deposits</i>	Nominal (Juta Rp.) / <i>Nominal (Millions of Rp.)</i>	1.017.199	1.016.533
	Rekening (Satuan) / <i>Account (full number)</i>	5.662	5.640
II. Valuta Asing <i>Foreign Exchange</i>	Nominal (Juta Rp.) / <i>Nominal (Millions of Rp.)</i>	748.209	775.255
	Rekening (Satuan) / <i>Account (full number)</i>	729	736
a. Giro/Demand Deposits	Nominal (Juta Rp.) / <i>Nominal (Millions of Rp.)</i>	241.476	273.343
	Rekening (Satuan) / <i>Account (full number)</i>	160	162
b. Tabungan <i>Saving Deposits</i>	Nominal (Juta Rp.) / <i>Nominal (Millions of Rp.)</i>	75.476	69.128
	Bilyet (Satuan) / <i>Bilyet</i>	537	543
c. Simpanan Berjangka <i>Time Deposits</i>	Nominal (Juta Rp.) / <i>Nominal (Millions of Rp.)</i>	431.258	432.784
	Rekening (Satuan) / <i>Account (full number)</i>	32	31

Lanjutan Tabel/Continued Table 9.1

<i>Jenis Valuta/Simpanan</i> <i>Type Of Currency/Deposits</i>		September <i>September</i>	Oktober <i>October</i>	
(1)		(10)	(11)	
I.	Rupiah / <i>Rupiah</i>	Nominal (Juta Rp,) / <i>Nominal (Millions of Rp,)</i>	5.276.182	5.244.339
		Rekening (Satuan) / <i>Account (full number)</i>	798.473	774.841
a.	Giro/Demand Deposits	Nominal (Juta Rp,) / <i>Nominal (Millions of Rp,)</i>	971.994	984.448
		Rekening (Satuan) / <i>Account (full number)</i>	5.488	5.492
b.	Tabungan <i>Saving Deposits</i>	Nominal (Juta Rp,) / <i>Nominal (Millions of Rp,)</i>	3.219.721	3.282.745
		Bilyet (Satuan) / <i>Bilyet</i>	1.051.489	1.082.601
c.	Simpanan Berjangka <i>Time Deposits</i>	Nominal (Juta Rp,) / <i>Nominal (Millions of Rp,)</i>	1.084.467	977.146
		Rekening (Satuan) / <i>Account (full number)</i>	5.644	5.583
II.	Valuta Asing <i>Foreign Exchange</i>	Nominal (Juta Rp,) / <i>Nominal (Millions of Rp,)</i>	798.473	774.841
		Rekening (Satuan) / <i>Account (full number)</i>	740	725
a.	Giro/Demand Deposits	Nominal (Juta Rp,) / <i>Nominal (Millions of Rp,)</i>	191.118	223.051
		Rekening (Satuan) / <i>Account (full number)</i>	159	152
b.	Tabungan <i>Saving Deposits</i>	Nominal (Juta Rp,) / <i>Nominal (Millions of Rp,)</i>	77.367	63.490
		Bilyet (Satuan) / <i>Bilyet</i>	548	539
c.	Simpanan Berjangka <i>Time Deposits</i>	Nominal (Juta Rp,) / <i>Nominal (Millions of Rp,)</i>	529.987	488.300
		Rekening (Satuan) / <i>Account (full number)</i>	33	34

Lanjutan Tabel/Continued Table 9.1

<i>Jenis Valuta/Simpanan</i> <i>Type Of Currency/Deposits</i>		November <i>November</i>	Desember <i>December</i>
(1)		(12)	(13)
I. Rupiah / <i>Rupiah</i>	Nominal (Juta Rp.) / <i>Nominal (Millions of Rp.)</i>	5.492.891	5.743.321
	Rekening (Satuan) / <i>Account (full number)</i>	709.232	734.516
a. Giro/Demand Deposits	Nominal (Juta Rp.) / <i>Nominal (Millions of Rp.)</i>	1.050.319	1.080.414
	Rekening (Satuan) / <i>Account (full number)</i>	5.959	5.991
b. Tabungan <i>Saving Deposits</i>	Nominal (Juta Rp.) / <i>Nominal (Millions of Rp.)</i>	3.369.979	3.558.531
	Bilyet (Satuan) / <i>Bilyet</i>	1.105.956	1.122.821
c. Simpanan Berjangka <i>Time Deposits</i>	Nominal (Juta Rp.) / <i>Nominal (Millions of Rp.)</i>	1.072.593	1.104.376
	Rekening (Satuan) / <i>Account (full number)</i>	5.548	5.474
II. Valuta Asing <i>Foreign Exchange</i>	Nominal (Juta Rp.) / <i>Nominal (Millions of Rp.)</i>	709.232	734.516
	Rekening (Satuan) / <i>Account (full number)</i>	724	736
a. Giro/Demand Deposits	Nominal (Juta Rp.) / <i>Nominal (Millions of Rp.)</i>	182.235	198.180
	Rekening (Satuan) / <i>Account (full number)</i>	152	155
b. Tabungan <i>Saving Deposits</i>	Nominal (Juta Rp.) / <i>Nominal (Millions of Rp.)</i>	69.708	74.277
	Bilyet (Satuan) / <i>Bilyet</i>	537	546
c. Simpanan Berjangka <i>Time Deposits</i>	Nominal (Juta Rp.) / <i>Nominal (Millions of Rp.)</i>	457.289	462.059
	Rekening (Satuan) / <i>Account (full number)</i>	35	35

Catatan/Note: ...

Sumber/Source: Bank Indonesia/Bank of Indonesia

Tabel 9.2
Table

Posisi Kredit Rupiah dan Valuta Asing Bank Umum Menurut Jenis Valuta, Jenis Penggunaan dan Sektor Ekonomi dengan Proyek Berlokasi di Kabupaten Serang, 2020

Position of Credits in Rupiah and Foreign Currency of Commercial Banks by Type of Currency, Type of Credit and Economic Sector With Project Location in Serang Regency, 2020

Jenis Valuta/Penggunaan/Sektor Ekonomi <i>Type of Currency/Credits/Economic Sectors</i>		Nilai <i>Value (Juta Rp/Millions of Rp)</i>	
		Januari <i>January</i>	Februari <i>February</i>
(1)		(2)	(3)
I. Menurut Jenis Valuta / By Type of Currency			
1.	Rupiah <i>Rupiah</i>	4.568.952	4.846.097
2.	Valuta Asing <i>Foreign Exchange</i>	18.720.009	18.394.735
II. Jenis Penggunaan / By Type of Credits			
1.	Modal Kerja <i>Working Capital</i>	10.370.173	10.285.709
2.	Investasi <i>Investment</i>	4.676.065	4.691.212
3.	Konsumsi <i>Consumer Consumption</i>	8.242.723	8.263.911
III. Menurut Sektor Ekonomi / By Economic Sectors			
1.	Pertanian <i>Agriculture</i>	847.726	882.625
2.	Pertambangan <i>Mining</i>	48.775	50.237
3.	Perindustrian <i>Industry</i>	8.442.119	8.574.432
4.	Listrik, Gas, dan Air <i>Electricity, Gas, And Water</i>	864.466	861.237
5.	Konstruksi <i>Constructions</i>	1.000.506	767.773
6.	Perdagangan, Restoran, dan Hotel <i>Trade, Restaurants, And Hotels</i>	2.844.935	2.854.251
7.	Pengangkutan, Pergudangan, dan Komunikasi <i>Transportation, Warehousing, And Communication</i>	216.430	204.329
8.	Jasa-Jasa Dunia Usaha <i>Bussines Services</i>	533.442	528.852
9.	Jasa-Jasa Sosial Masyarakat <i>Public Social Services</i>	245.462	250.676
10.	Lain-lain <i>Others</i>	8.245.100	8.266.421

Lanjutan Tabel/Continued Table 9.2

Jenis Valuta/Penggunaan/Sektor Ekonomi <i>Type of Currency/Credits/Economic Sectors</i>		Nilai <i>Value (Juta Rp/Millions of Rp)</i>	
		Maret <i>March</i>	April <i>April</i>
(1)		(4)	(5)
I. Menurut Jenis Valuta / By Type of Currency			
1.	Rupiah <i>Rupiah</i>	4.639.665	4.020.870
2.	Valuta Asing <i>Foreign Exchange</i>	18.751.392	18.279.199
II. Jenis Penggunaan / By Type of Credits			
1.	Modal Kerja <i>Working Capital</i>	10.412.210	9.624.376
2.	Investasi <i>Investment</i>	4.918.659	4.697.383
3.	Konsumsi <i>Consumer Consumption</i>	8.060.188	7.978.310
III. Menurut Sektor Ekonomi / By Economic Sectors			
1.	Pertanian <i>Agriculture</i>	164.227	159.279
2.	Pertambangan <i>Mining</i>	50.429	48.451
3.	Perindustrian <i>Industry</i>	9.280.929	8.117.021
4.	Listrik, Gas, dan Air <i>Electricity, Gas, And Water</i>	860.998	853.801
5.	Konstruksi <i>Constructions</i>	605.104	857.511
6.	Perdagangan, Restoran, dan Hotel <i>Trade, Restaurants, And Hotels</i>	3.034.259	2.978.035
7.	Pengangkutan, Pergudangan, dan Komunikasi <i>Transportation, Warehousing, And Communication</i>	215.930	198.701
8.	Jasa-Jasa Dunia Usaha <i>Bussines Services</i>	864.403	853.597
9.	Jasa-Jasa Sosial Masyarakat <i>Public Social Services</i>	253.896	254.294
10.	Lain-lain <i>Others</i>	8.060.882	7.979.377

Lanjutan Tabel/Continued Table 9.2

Jenis Valuta/Penggunaan/Sektor Ekonomi <i>Type of Currency/Credits/Economic Sectors</i>		Nilai <i>Value (Juta Rp/Millions of Rp)</i>	
		Mei <i>May</i>	Juni <i>June</i>
(1)		(6)	(7)
I. Menurut Jenis Valuta / By Type of Currency			
1.	Rupiah <i>Rupiah</i>	3.888.841	4.205.826
2.	Valuta Asing <i>Foreign Exchange</i>	18.194.711	17.850.320
II. Jenis Penggunaan / By Type of Credits			
1.	Modal Kerja <i>Working Capital</i>	9.370.176	9.560.273
2.	Investasi <i>Investment</i>	4.668.528	4.555.331
3.	Konsumsi <i>Consumer Consumption</i>	8.044.849	7.940.543
III. Menurut Sektor Ekonomi / By Economic Sectors			
1.	Pertanian <i>Agriculture</i>	160.191	161.209
2.	Pertambangan <i>Mining</i>	47.163	47.401
3.	Perindustrian <i>Industry</i>	7.597.197	8.221.051
4.	Listrik, Gas, dan Air <i>Electricity, Gas, And Water</i>	850.311	850.099
5.	Konstruksi <i>Constructions</i>	853.913	776.770
6.	Perdagangan, Restoran, dan Hotel <i>Trade, Restaurants, And Hotels</i>	2.759.063	2.775.713
7.	Pengangkutan, Pergudangan, dan Komunikasi <i>Transportation, Warehousing, And Communication</i>	199.096	198.080
8.	Jasa-Jasa Dunia Usaha <i>Bussines Services</i>	860.371	834.703
9.	Jasa-Jasa Sosial Masyarakat <i>Public Social Services</i>	224.057	247.111
10.	Lain-lain <i>Others</i>	8.532.190	7.944.010

Lanjutan Tabel/Continued Table 9.2

Jenis Valuta/Penggunaan/Sektor Ekonomi <i>Type of Currency/Credits/Economic Sectors</i>		Nilai <i>Value (Juta Rp/Millions of Rp)</i>	
		Juli <i>July</i>	Agustus <i>August</i>
(1)		(8)	(9)
I. Menurut Jenis Valuta / By Type of Currency			
1.	Rupiah <i>Rupiah</i>	3.877.539	4.320.907
2.	Valuta Asing <i>Foreign Exchange</i>	17.921.572	17.823.292
II. Jenis Penggunaan / By Type of Credits			
1.	Modal Kerja <i>Working Capital</i>	9.254.602	9.453.962
2.	Investasi <i>Investment</i>	4.671.929	4.868.337
3.	Konsumsi <i>Consumer Consumption</i>	7.872.580	7.821.900
III. Menurut Sektor Ekonomi / By Economic Sectors			
1.	Pertanian <i>Agriculture</i>	162.571	161.807
2.	Pertambangan <i>Mining</i>	44.780	54.888
3.	Perindustrian <i>Industry</i>	7.989.317	8.414.370
4.	Listrik, Gas, dan Air <i>Electricity, Gas, And Water</i>	852.486	849.561
5.	Konstruksi <i>Constructions</i>	771.357	764.541
6.	Perdagangan, Restoran, dan Hotel <i>Trade, Restaurants, And Hotels</i>	2.789.626	2.783.873
7.	Pengangkutan, Pergudangan, dan Komunikasi <i>Transportation, Warehousing, And Communication</i>	201.870	204.161
8.	Jasa-Jasa Dunia Usaha <i>Bussines Services</i>	827.959	803.145
9.	Jasa-Jasa Sosial Masyarakat <i>Public Social Services</i>	281.327	281.506
10.	Lain-lain <i>Others</i>	7.877.818	7.826.348

Lanjutan Tabel/Continued Table 9.2

Jenis Valuta/Penggunaan/Sektor Ekonomi <i>Type of Currency/Credits/Economic Sectors</i>		Nilai <i>Value (Juta Rp/Millions of Rp)</i>	
		September <i>September</i>	Oktober <i>October</i>
(1)		(10)	(11)
I. Menurut Jenis Valuta / By Type of Currency			
1.	Rupiah <i>Rupiah</i>	4.423.836	4.639.736
2.	Valuta Asing <i>Foreign Exchange</i>	17.903.549	17.841.427
II. Jenis Penggunaan / By Type of Credits			
1.	Modal Kerja <i>Working Capital</i>	9.737.191	10.111.298
2.	Investasi <i>Investment</i>	4.781.945	4.803.601
3.	Konsumsi <i>Consumer Consumption</i>	7.808.248	7.566.263
III. Menurut Sektor Ekonomi / By Economic Sectors			
1.	Pertanian <i>Agriculture</i>	164.595	165.441
2.	Pertambangan <i>Mining</i>	55.100	64.623
3.	Perindustrian <i>Industry</i>	8.676.235	9.022.254
4.	Listrik, Gas, dan Air <i>Electricity, Gas, And Water</i>	845.274	836.863
5.	Konstruksi <i>Constructions</i>	778.249	777.167
6.	Perdagangan, Restoran, dan Hotel <i>Trade, Restaurants, And Hotels</i>	2.771.711	2.747.827
7.	Pengangkutan, Pergudangan, dan Komunikasi <i>Transportation, Warehousing, And Communication</i>	204.323	276.347
8.	Jasa-Jasa Dunia Usaha <i>Bussines Services</i>	776.989	772.897
9.	Jasa-Jasa Sosial Masyarakat <i>Public Social Services</i>	241.986	246.622
10.	Lain-lain <i>Others</i>	7.812.922	7.571.121

Lanjutan Tabel/Continued Table 9.2

Jenis Valuta/Penggunaan/Sektor Ekonomi Type of Currency/Credits/Economic Sectors		Nilai Value (Juta Rp/Millions of Rp)	
		November November	Desember December
(1)		(12)	(13)
I. Menurut Jenis Valuta / By Type of Currency			
1.	Rupiah <i>Rupiah</i>	3.984.473	4.184.112
2.	Valuta Asing <i>Foreign Exchange</i>	18.033.359	18.960.810
II. Jenis Penggunaan / By Type of Credits			
1.	Modal Kerja <i>Working Capital</i>	9.757.744	10.836.011
2.	Investasi <i>Investment</i>	4.732.875	4.770.352
3.	Konsumsi <i>Consumer Consumption</i>	7.527.213	7.538.558
III. Menurut Sektor Ekonomi / By Economic Sectors			
1.	Pertanian <i>Agriculture</i>	159.170	159.679
2.	Pertambangan <i>Mining</i>	65.779	62.410
3.	Perindustrian <i>Industry</i>	8.540.943	9.524.636
4.	Listrik, Gas, dan Air <i>Electricity, Gas, And Water</i>	832.851	826.164
5.	Konstruksi <i>Constructions</i>	753.705	746.320
6.	Perdagangan, Restoran, dan Hotel <i>Trade, Restaurants, And Hotels</i>	2.848.543	2.988.134
7.	Pengangkutan, Pergudangan, dan Komunikasi <i>Transportation, Warehousing, And Communication</i>	269.907	276.959
8.	Jasa-Jasa Dunia Usaha <i>Bussines Services</i>	768.064	765.094
9.	Jasa-Jasa Sosial Masyarakat <i>Public Social Services</i>	246.730	252.113
10.	Lain-lain <i>Others</i>	7.532.139	7.543.412

Catatan/Note: ...

Sumber/Source: Bank Indonesia/Bank of Indonesia

Tabel
Table 9.3**Jumlah Koperasi Aktif Menurut Kecamatan di Kabupaten Serang, 2017–2020**
Number of Active Cooperative by Subdistrict in Serang Regency, 2017–2020

Kecamatan Subdistrict	2017	2018	2019	2020
(1)	(2)	(3)	(4)	(5)
Cinangka	35
Padarincang	33
Ciomas	11
Pabuaran	24
Gunungsari	12
Baros	16
Petir	24
Tunjung Teja	10
Cikeusal	14
Pamarayan	16
Bandung	8
Jawilan	14
Kopo	11
Cikande	32
Kibin	21
Kragilan	17
Waringinkurung	14
Mancak	9
Anyar	35
Bojonegara	24
Pulo Ampel	21
Kramatwatu	34

Lanjutan Tabel/*Continued Table 9.3*

Kecamatan Subdistrict	2017	2018	2019	2020
(1)	(2)	(3)	(4)	(5)
Ciruas	36
Pontang	34
Lebak Wangi	14
Carenang	5
Binuang	7
Tirtayasa	38
Tanara	24
Kabupaten Serang	593

Catatan/Note: ...

Sumber/Source: Dinas Koperasi, Perindustrian dan Perdagangan Kabupaten Serang/ *Department of Cooperative, Industrial Affairs and Trade of Serang Regency*

Tabel
Table 9.4

Jumlah Koperasi Menurut Jenis Koperasi dan Kecamatan di Kabupaten Serang, 2020
Number of Cooperative by Kind of Cooperative and Subdistrict in Serang Regency, 2020

Kecamatan Subdistrict	Jenis Koperasi/ Kind of Cooperative					Jumlah Total
	KUD	KPRI	KOPKAR	KOPPAS	Lainnya Other	
(1)	(2)	(3)	(4)	(5)	(6)	(7)
Cinangka	49
Padarincang	53
Ciomas	19
Pabuaran	35
Gunungsari	12
Baros	27
Petir	38
Tunjung Teja	13
Cikeusal	23
Pamarayan	19
Bandung	8
Jawilan	18
Kopo	17
Cikande	47
Kibin	24
Kragilan	25
Waringinkurung	17
Mancak	11
Anyar	39
Bojonegara	27
Pulo Ampel	24

Lanjutan Tabel/Continued Table 9.4

Kecamatan Subdistrict	Jenis Koperasi/ Kind of Cooperative					Jumlah Total
	KUD	KPRI	KOPKAR	KOPPAS	Lainnya Other	
(1)	(2)	(3)	(4)	(5)	(6)	(7)
Kramatwatu	44
Ciruas	44
Pontang	42
Lebak Wangi	28
Carenang	9
Binuang	8
Tirtayasa	48
Tanara	28
Kabupaten Serang	796

Catatan/Note: ...

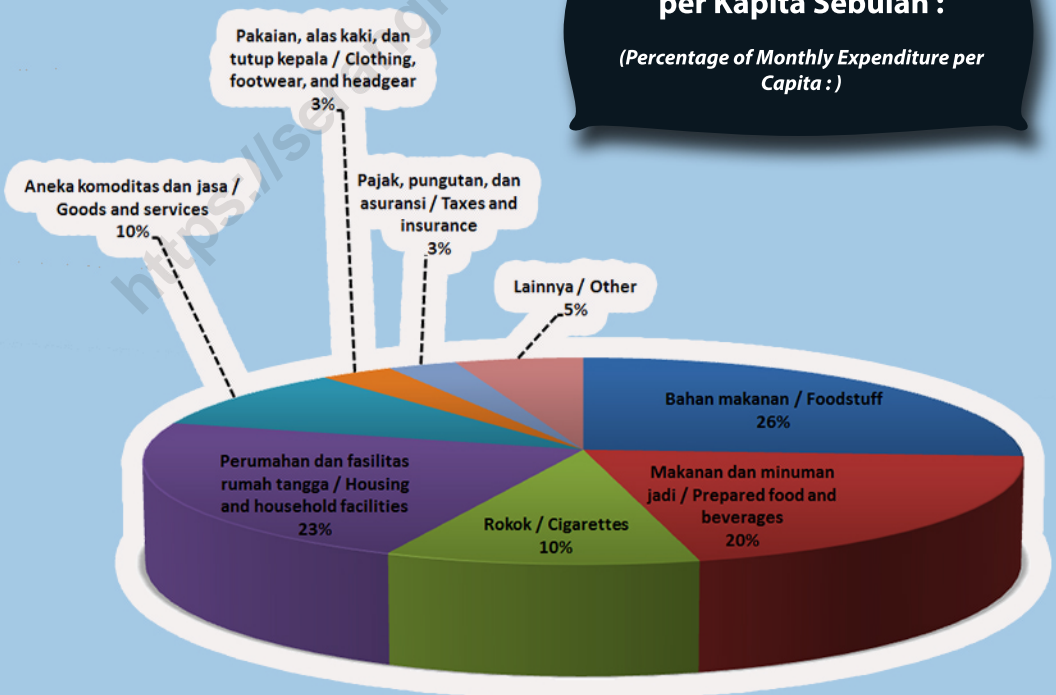
Sumber/Source: Dinas Koperasi, Perindustrian dan Perdagangan Kabupaten Serang/ Department of Cooperative, Industrial Affairs and Trade of Serang Regency

10

PENGELUARAN PENDUDUK POPULATION EXPENDITURE

Persentase Pengeluaran per Kapita Sebulan :

(Percentage of Monthly Expenditure per
Capita :)



PENJELASAN TEKNIS

1. Pengeluaran rata-rata per kapita adalah biaya yang dikeluarkan untuk konsumsi semua anggota rumah tangga selama sebulan baik yang berasal dari pembelian, pemberian maupun produksi sendiri dibagi dengan banyaknya anggota rumah tangga dalam rumah tangga tersebut.
2. Data pengeluaran dan konsumsi penduduk penduduk diperoleh dari Survei Sosial Ekonomi Nasional (Susenas) BPS Kabupaten Serang Semester I Tahun 2020.

TECHNICAL NOTES

1. *Per capita Average Expenditure is the cost spent for all household members consumption during the month, whether from purchasing, giving or own production, divided by the number of household members in the household.*
2. *Data on consumer expenditure and consumption group of expenditure are obtained from 2019 National Socio-Economic Survey (Susenas) First Semester.*

ULASAN

Rata-rata pengeluaran penduduk Kabupaten Serang perkapita sebulan untuk komoditi makanan lebih besar dibandingkan dengan pengeluaran non makanan pada setiap golongan pengeluaran perkapita sebulan, kecuali pada golongan pengeluaran 1.500.000 rupiah atau lebih.

DESCRIPTION

Average monthly per capita expenditure for food commodity was more than non-food commodity in all expenditure per capita per month group but the group with the expenditure of 1.500.000 rupiah and more.

<https://serangkab.bps.go.id>

Tabel
Table 10.1

Rata-rata Pengeluaran per Kapita Sebulan Menurut Kelompok Komoditas (rupiah) di Kabupaten Serang, 2019 dan 2020
Monthly Average Expenditure per Capita by Commodity Group (rupiahs) in Serang Regency, 2018 and 2019

Kelompok Komoditas/Commodity Group	2019	2020
(1)	(2)	(3)
Makanan/Food		
Padi-padian/Cereals	69.094	68.155
Umbi-umbian/Tubers	3.377	3.164
Ikan/udang/cumi/kerang/Fish/shrimp/common squid/shells	46.926	39.185
Daging/Meat	21.432	18.314
Telur dan susu/Eggs and milk	27.226	28.123
Sayur-sayuran/Vegetables	36.064	40.769
Kacang-kacangan/Legumes	11.351	11.143
Buah-buahan/Fruits	28.895	26.015
Minyak dan kelapa/Oil and coconut	11.797	11.775
Bahan minuman/Beverage stuffs	15.505	16.010
Bumbu-bumbuan/Spices	13.530	13.902
Konsumsi lainnya/Miscellaneous food items	10.719	11.222
Makanan dan minuman jadi/Prepared food and beverages	206.134	214.999
Rokok/Cigarettes	102.192	111.009
Jumlah makanan/Total food	604.239	613.783
Bukan makanan/Non-food		
Perumahan dan fasilitas rumah tangga/Housing and household facilities	244.989	241.929
Aneka komoditas dan jasa/Goods and services	124.266	102.168
Pakaian, alas kaki, dan tutup kepala/Clothing, footwear, and headgear	38.651	32.108
Komoditas tahan lama/Durable goods	80.221	28.585
Pajak, pungutan, dan asuransi/Taxes and insurance	25.955	30.067
Keperluan pesta dan upacara/kenduri/Parties and ceremonies	36.123	15.982
Jumlah bukan makanan/Total non-food	550.203	450.837
Jumlah/Total	1.154.442	1.064.620

Catatan/Note: ...

Sumber/Source: BPS, Survei Sosial Ekonomi Nasional (Susenas) Maret/BPS-Statistics Indonesia, National Socioeconomic Survey March

Tabel
Table 10.2**Persentase Pengeluaran per Kapita Sebulan Menurut
Kelompok Komoditas di Kabupaten Serang, 2019 dan
2020**
*Percentage of Monthly Expenditure per Capita by
Commodity Group in Serang Regency, 2019 and 2020*

Kelompok Komoditas/ <i>Commodity Group</i>	2019	2020
(1)	(2)	(3)
Makanan/<i>Food</i>		
Padi-padian/ <i>Cereals</i>	11.43	11,10
Umbi-umbian/ <i>Tubers</i>	0.56	0,52
Ikan/udang/cumi/kerang/ <i>Fish/shrimp/common squid/shells</i>	7.77	6,38
Daging/ <i>Meat</i>	3.55	2,98
Telur dan susu/ <i>Eggs and milk</i>	4.51	4,58
Sayur-sayuran/ <i>Vegetables</i>	5.97	6,64
Kacang-kacangan/ <i>Legumes</i>	1.88	1,82
Buah-buahan/ <i>Fruits</i>	4.78	4,24
Minyak dan kelapa/ <i>Oil and coconut</i>	1.95	1,92
Bahan minuman/ <i>Beverage stuffs</i>	2.57	2,61
Bumbu-bumbuan/ <i>Spices</i>	2.24	2,26
Konsumsi lainnya/ <i>Miscellaneous food items</i>	1.77	1,83
Makanan dan minuman jadi/ <i>Prepared food and beverages</i>	34.11	35,03
Rokok/ <i>Cigarettes</i>	16.91	18,09
Jumlah makanan/<i>Total food</i>	52.34	57,65
Bukan makanan/<i>Non-food</i>		
Perumahan dan fasilitas rumah tangga/ <i>Housing and household facilities</i>	44.53	53,66
Aneka komoditas dan jasa/ <i>Goods and services</i>	22.59	22,66
Pakaian, alas kaki, dan tutup kepala/ <i>Clothing, footwear, and headgear</i>	7.02	7,12
Komoditas tahan lama/ <i>Durable goods</i>	14.58	6,34
Pajak, pungutan, dan asuransi/ <i>Taxes and insurance</i>	4.72	6,67
Keperluan pesta dan upacara/kenduri/ <i>Parties and ceremonies</i>	6.57	3,54
Jumlah bukan makanan/<i>Total non-food</i>	47.66	42,35
Jumlah/<i>Total</i>	100.00	100.00

Catatan/*Note*: ...Sumber/*Source*: BPS, Survei Sosial Ekonomi Nasional (Susenas) Maret/BPS-Statistics Indonesia, National Socioeconomic Survey March

Tabel
Table 10.3

Persentase Penduduk Menurut Golongan Pengeluaran Per Kapita Sebulan di Kabupaten Serang, 2019 dan 2020
Percentage of Population by Per Capita Spending Group a Month in Serang Regency, 2019 and 2020

Golongan Pengeluaran Spending Group (Rp)	2019	2020
(1)	(2)	(3)
< 150 000		
150 000–199 999		
200 000–299 999		
300 000–499 999		
500 000–749 999		
750 000–999 999		
1 000 000–1 499 999		
> 1 500 000		
Jumlah/Total	100,00	100,00

Catatan/Note: ...

Sumber/Source: BPS, Survei Sosial Ekonomi Nasional (Susenas) Maret/BPS-Statistics Indonesia, National Socioeconomic Survey March


11

PERDAGANGAN TRADE

**JUMLAH PASAR PEMERINTAH
KABUPATEN SERANG**
*NUMBER OF MARKET
IN SERANG REGENCY*

■
■

13



Tabel
Table 11.1

**Jumlah Sarana Perdagangan Menurut Jenisnya di
Kabupaten Serang, 2017–2020**
**Number of Trading Facilities by Type of Facility in Serang
Regency, 2017–2020**

Jenis Sarana Perdagangan Type of Trading Facilities	2017	2018	2019	2020
(1)	(2)	(3)	(4)	(5)
Pasar/Market	12	12	13	13
Toko/Store
Kios
Warung
Jumlah/Total	12	12	13	13

Catatan/Note: ...

Sumber/Source: Dinas Koperasi, Perindustrian dan Perdagangan Kabupaten Serang/ Department of Cooperative, Industrial Affairs and Trade of Serang Regency

12

SISTEM NERACA REGIONAL SYSTEM OF REGIONAL ACCOUNTS

<https://serangkab.bps.go.id>

PENJELASAN TEKNIS**TECHNICAL NOTES**

1. Penghitungan statistik neraca nasional mengikuti buku petunjuk yang diterbitkan oleh Perserikatan Bangsa Bangsa (PBB) dikenal sebagai Sistem Neraca Nasional (SNN). SNN adalah rekomendasi internasional tentang bagaimana menyusun ukuran aktivitas ekonomi yang sesuai dengan standar neraca baku yang didasarkan pada prinsip-prinsip ekonomi. Rekomendasi yang dimaksud dinyatakan dalam sekumpulan konsep, definisi, klasifikasi, dan aturan neraca yang disepakati secara internasional dalam mengukur indikator tertentu seperti Produk Domestik Bruto (PDB). Salah satu bentuk adaptasi pencatatan statistik nasional adalah melakukan perubahan tahun dasar PDB Indonesia dari tahun 2000 ke 2010. Perubahan tahun dasar PDB dilakukan seiring dengan mengadopsi rekomendasi PBB yang tertuang dalam Sistem Neraca Nasional 2008 (SNA 2008).

2. Produk Domestik Bruto pada tingkat nasional serta Produk Domestik Regional Bruto (PDRB) pada tingkat regional (provinsi) menggambarkan kemampuan suatu wilayah untuk menciptakan nilai tambah pada suatu waktu tertentu. Untuk menyusun PDB

1. *The method used to estimate national accounts statistics is based on the standard guidelines formed by United Nation known as System of National Accounts (SNA). SNA is the internationally agreed standard set of recommendations on how to compile measures of economic activity in accordance with strict accounting conventions based on economic principles. The recommendations are expressed in term of a set of concepts, definitions, classifications and accounting rules that comprise the internationally agreed standard for measuring indicators such as Gross Domestic Product (GDP). One of the improvement in the national statistical system is to rebase GDP form base year 2000 to 2010 in order to capture current economic condition. It is in line with the United Nations (UN) recommendation on 2008 SNA.*

2. *The basic measure of the value added arising from economic activity is known as Gross Domestic Product at the national level and Gross Regional Domestic Product (GRDP) at the regional level (provinces/regencies/municipalities). To compile*

maupun PDRB digunakan 2 pendekatan, yaitu lapangan usaha dan pengeluaran. Keduanya menyajikan komposisi data nilai tambah dirinci menurut sumber kegiatan ekonomi (lapangan usaha) dan menurut komponen penggunaannya. PDB maupun PDRB dari sisi lapangan usaha merupakan penjumlahan seluruh komponen nilai tambah bruto yang mampu diciptakan oleh sektor-sektor ekonomi atas berbagai aktivitas produksinya. Sedangkan dari sisi pengeluaran menjelaskan tentang penggunaan dari nilai tambah tersebut.

3. PDB menurut lapangan usaha mengalami perubahan klasifikasi dari 9 lapangan usaha menjadi 17 lapangan usaha. PDB menurut lapangan usaha dirinci menurut total nilai tambah dari seluruh sektor ekonomi yang mencakup lapangan usaha Pertanian, Kehutanan, dan Perikanan; Pertambangan dan Penggalian; Industri Pengolahan; Pengadaan Listrik dan Gas; Pengadaan Air, Pengelolaan Sampah, Limbah dan Daur Ulang; Konstruksi; Perdagangan Besar dan Eceran, Reparasi Mobil dan Sepeda Motor; Transportasi dan Pergudangan; Penyediaan Akomodasi dan Makan Minum; Informasi dan Komunikasi; Jasa Keuangan dan Asuransi; Real Estat; Jasa

these statistics, two approaches have been used, i.e. "production approach" and "expenditure approach". The first approach is to measure value added produced by various kinds of economic activities, while the second approach is to measure final uses of the country's output. In other words, GDP/GRDP is the sum of total value added produced by all economic industries (activities) and the way of using it.

3. *GDP by industry classification changes from 9 sectors to 17 industries. GDP by industry is classified by types of economic activities such as Agriculture, Forestry and Fishing; Mining and Quarrying; Manufacturing; Electricity and Gas; Water supply, Sewerage, Waste Management and Remediation Activities; Construction; Wholesale and Retail Trade; Repair of Motor Vehicles and Motorcycles; Transportation and Storage; Accommodation and Food Service Activities; Information and Communication; Financial and Insurance Activities; Real Estate Activities; Business Activities; Public Administration; Defence and Compulsory Social Security; Education; Human Health and*

Perusahaan; Administrasi Pemerintahan, Pertahanan dan Jaminan Sosial Wajib; Jasa Pendidikan; Jasa Kesehatan dan Kegiatan Sosial; dan Jasa lainnya.

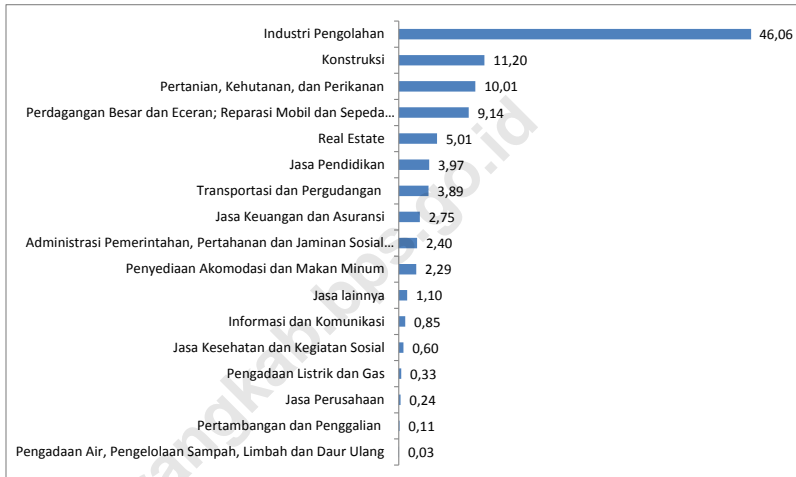
Social Work Activities; and Other Services Activities.

4. PDB menurut pengeluaran mengalami perubahan klasifikasi dimana pengeluaran konsumsi Lembaga Non Profit yang Melayani Rumah Tangga (LNPR) yang sebelumnya termasuk bagian dari pengeluaran konsumsi rumah tangga menjadi komponen terpisah. Sehingga klasifikasi PDB menurut pengeluaran dirinci menjadi 7 komponen yaitu komponen pengeluaran konsumsi rumah tangga, pengeluaran konsumsi LNPR, pengeluaran konsumsi pemerintah, pembentukan modal tetap bruto, perubahan inventori, ekspor barang dan jasa, dan impor barang dan jasa.

4. *GDP by expenditure classification changes where consumption expenditure Non-profit Institutions Serving Households (NPISH) previously included as part of household consumption expenditure is taken out into separate component. So that, GDP by type of expenditures is classified into: household consumption expenditure, NPISH consumption expenditure, government consumption expenditure, gross fixed capital formation, changes in inventories, exports of goods and services, and imports of goods and services.*

Gambar 12.1
Figures

Distribusi Persentase Produk Domestik Regional Bruto Atas Dasar Harga Berlaku Menurut Lapangan Usaha Kabupaten Serang, 2020
Percentage Distribution of Gross Regional Domestic Product at Current Market Prices by Industry Serang Regency, 2020



Sumber/Source: BPS Kabupaten Serang/BPS Statistic of Serang Regency

Tabel
Table 12.1.

**Produk Domestik Regional Bruto Atas Dasar Harga
Berlaku Menurut Lapangan Usaha (juta rupiah)
Kabupaten Serang, 2016–2020**
*Gross Regional Domestic Product at Current Market Prices
by Industry (million rupiahs) Serang Regency, 2016–
2020*

	Lapangan Usaha/ <i>Industry</i>	2016	2017	2018 ⁽¹⁾	2019 ⁽²⁾	2020 ⁽³⁾
	(1)	(2)	(3)	(4)	(5)	(6)
A	Pertanian, Kehutanan, dan Perikanan/ <i>Agriculture, Forestry, and Fishing</i>	6.200.306,49	6.588.054,18	7.006.664,19	7.247.919,13	7.666.901,30
B	Pertambangan dan Penggalian/ <i>Mining and Quarrying</i>	68.780,27	73.585,65	81.840,51	87.557,81	87.345,62
C	Industri Pengolahan/ <i>Manufacturing</i>	29.832.603,58	31.963.297,95	34.351.838,60	36.433.596,16	35.282.530,56
D	Pengadaan Listrik dan Gas/ <i>Electricity and Gas</i>	187.111,39	247.103,16	259.649,33	269.552,06	254.029,08
E	Pengadaan Air; Pengelolaan Sampah, Limbah, dan Daur Ulang/ <i>Water Supply; Sewerage, Waste Management, and Remediation Activities</i>	17.252,41	19.424,25	20.582,62	21.873,38	23.914,16
F	Konstruksi/ <i>Construction</i>	6.249.755,96	6.811.939,77	7.642.025,52	8.578.558,19	8.580.991,24
G	Perdagangan Besar dan Eceran; Reparasi Mobil dan Sepeda Motor/ <i>Wholesale and Retail Trade; Repair of Motor Vehicles and Motorcycles</i>	5.248.559,90	5.814.657,76	6.276.888,19	6.971.162,81	7.005.042,51
H	Transportasi dan Pergudangan/ <i>Transportation and Storage</i>	2.199.542,34	2.446.841,35	2.738.689,44	2.987.283,65	2.980.336,85
I	Penyediaan Akomodasi dan Makan Minum/ <i>Accommodation and Food Service Activities</i>	1.424.856,50	1.556.863,19	1.691.950,53	1.821.589,30	1.754.177,48
J	Informasi dan Komunikasi/ <i>Information and Communication</i>	479.262,76	519.296,17	553.216,64	598.255,03	654.390,65

Lanjutan Tabel/*Continued Table* 11.1

Lapangan Usaha/ <i>Industry</i>		2016	2017	2018 ⁽¹⁾	2019 ⁽¹⁾	2020 ^(**)
(1)		(2)	(3)	(4)	(5)	(6)
K	Jasa Keuangan dan Asuransi/ <i>Financial and Insurance Activities</i>	1.745.088,09	1.886.479,68	2.062.800,34	2.107.330,17	2.102.789,91
L	Real Estat/ <i>Real Estate Activities</i>	2.642.530,59	2.954.557,26	3.310.445,44	3.698.490,03	3.837.728,05
M,N	Jasa Perusahaan/ <i>Business Activities</i>	139.879,67	153.014,50	164.431,28	183.847,05	184.663,62
O	Administrasi Pemerintahan, Pertahanan, dan Jaminan Sosial Wajib/ <i>Public Administration and Defence; Compulsory Social Security</i>	1.343.140,30	1.458.895,21	1.563.616,04	1.756.167,45	1.837.711,47
P	Jasa Pendidikan/ <i>Education</i>	2.140.085,58	2.360.504,83	2.646.924,95	2.967.737,83	3.040.256,64
Q	Jasa Kesehatan dan Kegiatan Sosial/ <i>Human Health and Social Work Activities</i>	311.304,46	343.340,40	378.836,16	432.964,35	463.159,63
R,S,T,U	Jasa Lainnya/ <i>Other Services Activities</i>	640.112,19	707.583,76	771.339,08	853.524,87	845.125,78
Produk Domestik Bruto/ Gross Domestic Product		60.870.172,49	65.905.439,07	71.521.738,86	77.017.409,27	76.601.094,55

Tabel
Table 12.2

Produk Domestik Regional Bruto Atas Dasar Harga Konstan 2010 Menurut Lapangan Usaha (Juta rupiah) Kabupaten Serang, 2016–2020
Gross Regional Domestic Product at 2010 Constant Market Prices by Industry (Million rupiahs) Serang Regency, 2016–2020

	Lapangan Usaha/ <i>Industry</i>	2016	2017	2018 ⁽¹⁾	2019 ⁽¹⁾	2020 ⁽²⁾
	(1)	(2)	(3)	(4)	(5)	(6)
A	Pertanian, Kehutanan, dan Perikanan/ <i>Agriculture, Forestry, and Fishing</i>	4.212.102,28	4.383.502,34	4.502.660,71	4.569.121,40	4.752.981,53
B	Pertambangan dan Pengalihan/ <i>Mining and Quarrying</i>	47.962,67	49.962,46	52.735,38	55.656,92	54.454,73
C	Industri Pengolahan/ <i>Manufacturing</i>	23.694.585,92	24.786.506,32	25.886.376,41	26.859.150,71	25.708.430,44
D	Pengadaan Listrik dan Gas/ <i>Electricity and Gas</i>	229.247,52	242.013,61	250.535,36	253.225,67	238.711,96
E	Pengadaan Air; Pengelolaan Sampah, Limbah, dan Daur Ulang/ <i>Water Supply; Sewerage, Waste Management, and Remediation Activities</i>	16.298,48	17.665,43	18.280,19	19.281,94	20.934,40
F	Konstruksi/ <i>Construction</i>	4.298.079,38	4.560.609,98	4.930.475,45	5.358.933,77	5.338.033,92
G	Perdagangan Besar dan Eceran; Reparasi Mobil dan Sepeda Motor/ <i>Wholesale and Retail Trade; Repair of Motor Vehicles and Motorcycles</i>	4.259.762,89	4.501.272,93	4.725.998,41	5.060.755,01	4.981.560,94
H	Transportasi dan Pergudangan/ <i>Transportation and Storage</i>	1.649.825,27	1.793.406,98	1.952.943,88	2.081.093,01	2.031.386,22
I	Penyediaan Akomodasi dan Makan Minum/ <i>Accommodation and Food Service Activities</i>	1.087.611,44	1.166.890,73	1.255.533,47	1.341.761,38	1.279.360,99
J	Informasi dan Komunikasi/ <i>Information and Communication</i>	536.872,10	569.138,12	607.042,72	655.545,43	714.413,41

Lanjutan Tabel/*Continued Table* 11.2

	Lapangan Usaha/ <i>Industry</i>	2016	2017	2018 ⁽¹⁾	2019 ⁽¹⁾	2020 ^(**)
	(1)	(2)	(3)	(4)	(5)	(6)
K	Jasa Keuangan dan Asuransi/ <i>Financial and Insurance Activities</i>	1.256.914,91	1.296.136,21	1.362.588,71	1.369.842,56	1.376.894,02
L	Real Estat/ <i>Real Estate Activities</i>	2.300.921,42	2.476.941,90	2.698.132,81	2.916.411,76	2.972.990,14
M,N	Jasa Perusahaan/ <i>Business Activities</i>	100.918,67	106.176,53	110.657,18	119.620,41	117.335,66
O	Administrasi Pemerintahan, Pertahanan, dan Jaminan Sosial Wajib/ <i>Public Administration and Defence; Compulsory Social Security</i>	880.556,11	920.357,25	968.123,79	1.061.547,74	1.060.061,57
P	Jasa Pendidikan/ <i>Education</i>	1.457.870,80	1.548.113,00	1.648.740,35	1.773.549,99	1.788.979,87
Q	Jasa Kesehatan dan Kegiatan Sosial/ <i>Human Health and Social Work Activities</i>	242.589,68	261.730,00	276.988,86	306.155,79	323.208,66
R,S,T,U	Jasa Lainnya/ <i>Other Services Activities</i>	443.064,96	474.212,43	506.506,30	548.141,11	527.092,50
	Produk Domestik Bruto/ Gross Domestic Product	46.715.184,52	49.154.636,22	51.754.319,98	54.349.794,59	53.286.830,97

Catatan/*Note*: ...Sumber/*Source*: BPS Kabupaten Serang/*BPS Statistic of Serang Regency*

Tabel
Table 12.3

Distribusi Persentase Produk Domestik Regional Bruto Atas Dasar Harga Berlaku Menurut Lapangan Usaha Kabupaten Serang, 2016–2020
Percentage Distribution of Gross Regional Domestic Product at Current Market Prices by Industry Serang Regency, 2016–2020

	Lapangan Usaha/ <i>Industry</i>	2016	2017	2018 ⁽¹⁾	2019 ⁽¹⁾	2020 ⁽¹⁾
	(1)	(2)	(3)	(4)	(5)	(6)
A	Pertanian, Kehutanan, dan Perikanan/ <i>Agriculture, Forestry, and Fishing</i>	10,19	10,00	9,80	9,41	10,01
B	Pertambangan dan Penggalian/ <i>Mining and Quarrying</i>	0,11	0,11	0,11	0,11	0,11
C	Industri Pengolahan/ <i>Manufacturing</i>	49,01	48,50	48,03	47,31	46,06
D	Pengadaan Listrik dan Gas/ <i>Electricity and Gas</i>	0,31	0,37	0,36	0,35	0,33
E	Pengadaan Air; Pengelolaan Sampah, Limbah, dan Daur Ulang/ <i>Water Supply; Sewerage, Waste Management, and Remediation Activities</i>	0,03	0,03	0,03	0,03	0,03
F	Konstruksi/ <i>Construction</i>	10,27	10,34	10,68	11,14	11,20
G	Perdagangan Besar dan Eceran; Reparasi Mobil dan Sepeda Motor/ <i>Wholesale and Retail Trade; Repair of Motor Vehicles and Motorcycles</i>	8,62	8,82	8,78	9,05	9,14
H	Transportasi dan Pergudangan/ <i>Transportation and Storage</i>	3,61	3,71	3,83	3,88	3,89
I	Penyediaan Akomodasi dan Makan Minum/ <i>Accommodation and Food Service Activities</i>	2,34	2,36	2,37	2,37	2,29
J	Informasi dan Komunikasi/ <i>Information and Communication</i>	0,79	0,79	0,77	0,78	0,85
K	Jasa Keuangan dan Asuransi/ <i>Financial and Insurance Activities</i>	2,87	2,86	2,88	2,74	2,75

Lanjutan Tabel/*Continued Table* 11.3

Lapangan Usaha/ <i>Industry</i>		2016	2017	2018 ^{d)}	2019 ^{e)}	2020 ^{f)}
(1)		(2)	(3)	(4)	(5)	(6)
L	Real Estat/ <i>Real Estate Activities</i>	4,34	4,48	4,63	4,80	5,01
M,N	Jasa Perusahaan/ <i>Business Activities</i>	0,23	0,23	0,23	0,24	0,24
O	Administrasi Pemerintahan, Pertahanan, dan Jaminan Sosial Wajib/ <i>Public Administration and Defence; Compulsory Social Security</i>	2,21	2,21	2,19	2,28	2,40
P	Jasa Pendidikan/ <i>Education</i>	3,52	3,58	3,70	3,85	3,97
Q	Jasa Kesehatan dan Kegiatan Sosial/ <i>Human Health and Social Work Activities</i>	0,51	0,52	0,53	0,56	0,60
R,S,T,U	Jasa Lainnya/ <i>Other Services Activities</i>	1,05	1,07	1,08	1,11	1,10
Produk Domestik Bruto/ Gross Domestic Product		100,00	100,00	100,00	100,00	100,00

Catatan/*Note*: ...Sumber/*Source*: BPS Kabupaten Serang/*BPS Statistic of Serang Regency*

Tabel
Table 12.4

Laju Pertumbuhan Produk Domestik Regional Bruto Atas Dasar Harga Konstan 2010 Menurut Lapangan Usaha (persen) Kabupaten Serang, 2016–2020
Growth Rate of Gross Regional Domestic Product at 2010 Constant Market Prices by Industry (percent) Serang Regency, 2016–2020

Lapangan Usaha/ <i>Industry</i>	2016	2017	2018 ^{d)}	2019 ^{e)}	2020 ^{f)}
(1)	(2)	(3)	(4)	(5)	(6)
A Pertanian, Kehutanan, dan Perikanan/ <i>Agriculture, Forestry, and Fishing</i>	6,52	4,07	2,72	1,48	4,02
B Pertambangan dan Penggalian/ <i>Mining and Quarrying</i>	4,92	4,17	5,55	5,54	-2,16
C Industri Pengolahan/ <i>Manufacturing</i>	4,15	4,61	4,44	3,76	-4,28
D Pengadaan Listrik dan Gas/ <i>Electricity and Gas</i>	9,51	5,57	3,52	1,07	-5,73
E Pengadaan Air; Pengelolaan Sampah, Limbah, dan Daur Ulang/ <i>Water Supply; Sewerage, Waste Management, and Remediation Activities</i>	6,66	8,39	3,48	5,48	8,57
F Konstruksi/ <i>Construction</i>	6,20	6,11	8,11	8,69	-0,39
G Perdagangan Besar dan Eceran; Reparasi Mobil dan Sepeda Motor/ <i>Wholesale and Retail Trade; Repair of Motor Vehicles and Motorcycles</i>	3,50	5,67	4,99	7,08	-1,56
H Transportasi dan Pergudangan/ <i>Transportation and Storage</i>	8,71	8,70	8,90	6,56	-2,39
I Penyediaan Akomodasi dan Makan Minum/ <i>Accommodation and Food Service Activities</i>	5,91	7,29	7,60	6,87	-4,65
J Informasi dan Komunikasi/ <i>Information and Communication</i>	2,07	6,01	6,66	7,99	8,98

Lanjutan Tabel/*Continued Table* 11.4

Lapangan Usaha/ <i>Industry</i>		2016	2017	2018 ^{d)}	2019 ^{e)}	2020 ^{f)}
(1)		(2)	(3)	(4)	(5)	(6)
K	Jasa Keuangan dan Asuransi/ <i>Financial and Insurance Activities</i>	17,21	3,12	5,13	0,53	0,51
L	Real Estat/ <i>Real Estate Activities</i>	5,26	7,56	8,93	8,09	1,94
M,N	Jasa Perusahaan/ <i>Business Activities</i>	3,62	5,21	4,22	8,10	-1,91
O	Administrasi Pemerintahan, Pertahanan, dan Jaminan Sosial Wajib/ <i>Public Administration and Defence; Compulsory Social Security</i>	4,75	4,52	5,19	9,65	-0,14
P	Jasa Pendidikan/ <i>Education</i>	4,02	6,19	6,50	7,57	0,87
Q	Jasa Kesehatan dan Kegiatan Sosial/ <i>Human Health and Social Work Activities</i>	8,28	7,89	5,83	10,53	5,57
R,S,T,U	Jasa Lainnya/ <i>Other Services Activities</i>	4,18	7,03	6,81	8,22	-3,84
Produk Domestik Bruto/ Gross Domestic Product		5,10	5,22	5,29	5,01	-1,96

Catatan/*Note*: ...Sumber/*Source*: BPS Kabupaten Serang/*BPS Statistic of Serang Regency*

Tabel
Table 12.5

Produk Domestik Regional Bruto Atas Dasar Harga Berlaku Menurut Jenis Pengeluaran di Kabupaten Serang (miliar rupiah), 2016–2020
Gross Regional Domestic Product at Current Market Prices by Type of Expenditure in Serang Regency (billion rupiahs), 2016–2020

Jenis Pengeluaran Type of Expenditure	2016	2017	2018	2019	2020
(1)	(2)	(3)	(4)	(5)	(6)
Pengeluaran Konsumsi Rumah Tangga Household Consumption Expenditure	34.279,84	36.978,99	40.466,37	43.027,16	
Pengeluaran Konsumsi LNPRT NPISH Consumption Expenditure	427,99	457,47	504,39	522,36	
Pengeluaran Konsumsi Pemerintah Government Consumption Expenditure	1.906,47	2.044,34	2.181,71	2.460,94	
Pembentukan Modal Tetap Bruto Gross Fixed Capital Formation	19.140,03	24.137,41	25.804,30	28.461,81	
Perubahan Inventori Changes in Inventories	0,31	0,40	0,61	0,45	
Ekspor Barang dan Jasa/Exports of Goods and Services	53.079,11	57.722,84	61.962,38	64.784,62	
Dikurangi: Impor Barang dan Jasa Less: Import of Goods and Services	47.963,59	55.436,01	59.411,73	62.313,75	
Diskrepansi Statistik ¹ Statistical Discrepancies ¹					
Produk Domestik Regional Bruto/Gross Regional Domestic Product	60.870,17	65.905,44	71.508,02	76.943,59	

Catatan/Note: ...

Sumber/Source: BPS, berbagai sensus, survei dan sumber lain/BPS-Statistics Indonesia, various census, survey, and other sources

Tabel
Table 12.6

Produk Domestik Regional Bruto Atas Dasar Harga Konstan 2010 Menurut Jenis Pengeluaran di Kabupaten Serang (miliar rupiah), 2016–2020
Gross Regional Domestic Product at 2010 Constant Market Prices by Type of Expenditure in Serang Regency (billion rupiahs), 2016–2020

Jenis Pengeluaran Type of Expenditure	2016	2017	2018	2019	2020
(1)	(2)	(3)	(4)	(5)	(6)
Pengeluaran Konsumsi Rumah Tangga Household Consumption Expenditure	27.658,60	28.984,59	30.539,02	31.755,36	
Pengeluaran Konsumsi LNPRT NPISH Consumption Expenditure	358,89	371,93	397,39	405,33	
Pengeluaran Konsumsi Pemerintah Government Consumption Expenditure	1.305,61	1.369,87	1.416,32	1.499,29	
Pembentukan Modal Tetap Bruto Gross Fixed Capital Formation	14.692,50	17.699,35	18.956,87	19.962,81	
Perubahan Inventori Changes in Inventories	0,97	0,96	1,05	0,69	
Ekspor Barang dan Jasa/Exports of Goods and Services	41.032,63	43.228,86	45.543,56	46.856,92	
Dikurangi: Impor Barang dan Jasa Less: Import of Goods and Services	38.334,03	42.500,93	45.079,80	46.075,92	
Diskrepansi Statistik ¹ Statistical Discrepancies ¹					
Produk Domestik Regional Bruto/Gross Regional Domestic Product	46.715,18	49.154,64	51.774,40	54.404,47	

Catatan/Note: ...

Sumber/Source: BPS, berbagai sensus, survei dan sumber lain/BPS-Statistics Indonesia, various census, survey, and other sources

13

PERBANDINGAN ANTAR KABUPATEN/KOTA
REGENCY/MUNICIPAL COMPARATION

<https://serangkab.bps.go.id>

PENJELASAN TEKNIS

1. Penduduk Indonesia adalah semua orang yang berdomisili di wilayah teritorial Indonesia selama 6 bulan atau lebih, dan atau mereka yang berdomisili kurang dari 6 bulan tetapi bertujuan untuk menetap.
2. Laju pertumbuhan penduduk adalah angka yang menunjukkan persentase penambahan penduduk dalam jangka waktu tertentu.
3. Penduduk miskin adalah penduduk yang memiliki rata-rata pengeluaran per kapita per bulan di bawah Garis Kemiskinan.
4. Indeks Pembangunan Manusia (IPM) menjelaskan bagaimana penduduk dapat mengakses hasil pembangunan dalam memperoleh pendapatan, kesehatan, pendidikan dan sebagainya. IPM diperkenalkan oleh UNDP pada tahun 1990 dan dipublikasikan secara berkala dalam laporan Human Development Report (HDR). IPM dibentuk oleh 3 (tiga) dimensi dasar: umur panjang dan hidup sehat; pengetahuan; dan standar hidup layak.

TECHNICAL NOTES

1. *The population of Indonesia are all residents of the entire territory of Indonesia who have stayed for six months or longer, and those who intended to stay more than six months even though their length of stay is less than six months.*
2. *The growth rate of population is the number that show percentage of population growth within a specified period.*
3. *A person whose expenditure per capita per month is below the poverty line is considered to be poor.*
4. *The Human Development Index (HDI) explains how people can access development result in obtaining income, health, education and so forth. HDI was introduced by United Nations Development Programme (UNDP) in 1990 and published periodically in the annual report of the Human Development Report. HDI was formed by three basic dimensions: a long and healthy life, knowledge, and a decent standard of living.*

ULASAN

DESCRIPTION

Jumlah penduduk Kabupaten Serang pada tahun 2018, seperti pada tahun sebelumnya, menempati peringkat keempat di provinsi Banten.

PDRB Kabupaten Serang atas dasar harga berlaku tahun 2016 sebesar 61,27 triliun rupiah, peringkat tiga di provinsi banten setelah Kota Tangerang dan Kota Cilegon. Kabupaten Serang menyumbang 11,82 persen terhadap PDRB provinsi Banten.

Walaupun PDRB Kabupaten Serang merupakan empat teratas di Provinsi Banten, lain halnya dengan pertumbuhan ekonomi. Pada tahun 2016, Kabupaten Serang mencatatkan pertumbuhan ekonomi terendah dibandingkan kabupaten/kota lain se-provinsi Banten. Pertumbuhan ekonomi tertinggi dialami oleh Kota Tangerang Selatan, disusul oleh Kota Serang.

Jumlah penduduk miskin di Provinsi Banten pada tahun 2017 mencapai 675,04 ribu orang. Angka ini meningkat dari tahun sebelumnya sebesar 658,11 ribu orang. Hampir seluruh kabupaten/kota mengalami penurunan jumlah penduduk miskin kecuali Kota Tangerang dan Kota Tangerang Selatan. Pada tahun 2017, jumlah penduduk miskin Kabupaten Serang mengalami peningkatan sebesar 1,71 persen.

The population of Serang Regency in 2017, as in the previous year, ranked fourth in Banten Province.

Serang Regency's GRDP at current prices in 2016 was 61.27 trillion rupiah, ranked third in Banten province after Tangerang City and Cilegon City. Serang Regency contributes 11.82 percent to the GRDP of Banten province.

Although Serang Regency GRDP was the top four in Banten Province, it was different with economic growth. In 2016, Serang regency recorded the lowest economic growth compared to other Municipalities/Regencies in Banten Province. South Tangerang Municipality had the highest economic growth, followed by Serang City.

The number of poor people in Banten Province in 2017 reached 675.04 thousand people. This figure decreased from the previous year, which was 658.11 thousand people. Almost all regencies/municipalities experienced a decrease in the number of poor people except Tangerang City and South Tangerang City. In 2017, the number of poor people in Serang Regency increased by 1.71 percent.

Tabel 13.1 **Jumlah Penduduk Menurut Kabupaten/Kota di Provinsi Banten (jiwa), 2016–2020**
Table 13.1 **Population by Regency/Municipality in Banten Province, 2016–2020**

Provinsi/Province		2016	2017	2018	2019	2020
(1)		(2)	(3)	(4)	(5)	(6)
<i>Kabupaten/Regency</i>						
1	Pandeglang	1 200 512	1 205 203	1 209 011	1 211 909	1 272,69
2	Lebak	1 279 412	1 288 103	1 295 810	1 302 608	1 386,79
3	Tangerang	3 477 495	3 584 770	3 692 693	3 800 787	3 245,62
4	Serang	1 484 502	1 493 591	1 501 501	1 508 397	1 622,63
<i>Kota/Municipality</i>						
5	Tangerang	2 093 706	2 139 891	2 185 304	2 229 901	1 895,49
6	Cilegon	418 705	425 103	431 305	437 205	434,90
7	Serang	655 004	666 600	677 804	688 603	692,10
8	Tangerang Selatan	1 593 812	1 644 899	1 696 308	1 747 906	1 354,35
Banten		12 203 148	12 448 160	12 689 736	12 927 316	11 904,56

Sumber/Source: BPS, Proyeksi Penduduk Indonesia 2010–2035/BPS-Statistics Indonesia, Indonesia Population Projection 2010–2035

Tabel
Table 13.2

Laju Pertumbuhan Produk Domestik Regional Bruto Atas Dasar Harga Konstan 2010 Menurut Kabupaten/Kota di Provinsi Banten (persen), 2016–2020
Rate of Growth of Gross Regional Domestic Products at Constant 2010 Prices by Regency/Municipality in Banten Province (percent), 2016–2020

Provinsi/Province		2016	2017	2018	2019	2020
(1)		(2)	(3)	(4)	(5)	(6)
Kabupaten/Regency						
1	Pandeglang	5,52	6,00	5,30	4,75	- 0,54
2	Lebak	5,57	5,76	5,63	5,55	- 0,88
3	Tangerang	5,41	5,82	5,80	5,58	- 3,70
4	Serang	5,09	5,22	5,29	5,01	- 1,96
Kota/Municipality						
5	Tangerang	5,34	5,88	4,95	4,05	- 6,92
6	Cilegon	5,00	5,50	6,11	5,32	- 0,88
7	Serang	6,33	6,43	6,59	6,20	- 1,29
8	Tangerang Selatan	6,74	7,30	7,49	7,40	- 1,01
Banten		5,28	5,75	5,77	5,29	- 3,38

Sumber/Source: BPS, Diolah dari Hasil Sensus, Survei, dan Berbagai Sumber Lainnya/ BPS-Statistics Indonesia, Based on Census, Surveys, and Other Sources

Tabel
Table 13.3**Jumlah Penduduk Miskin Menurut Kabupaten/Kota di
Provinsi Banten (ribu), 2016–2020**
**Number of Poor Population by Regency/Municipality in
Banten Province (thousand), 2016–2020**

Provinsi/Province		2016	2017	2018	2019	2020
(1)		(2)	(3)	(4)	(5)	(6)
<i>Kabupaten/Regency</i>						
1	Pandeglang	115,9	117,31	116,16	114,09	120,44
2	Lebak	111,21	111,08	108,81	107,93	120,83
3	Tangerang	182,52	191,62	190,05	193,97	242,02
4	Serang	67,92	69,1	64,46	61,54	74,80
<i>Kota/Municipality</i>						
5	Tangerang	102,88	105,34	103,49	98,37	118,22
6	Cilegon	14,90	14,89	13,96	13,2	16,31
7	Serang	36,40	36,97	36,21	36,21	42,24
8	Tangerang Selatan	26,38	28,73	28,21	29,16	40,99
Banten		658,11	675,04	661,36	654,46	775,99

Sumber/Source: BPS, Survei Sosial Ekonomi Nasional/ BPS-Statistics Indonesia, National Socio Economic Survey

Tabel
Table 13.4

**Indeks Pembangunan Manusia Menurut Kabupaten/Kota
di Provinsi Banten, 2016–2020**
*Human Development Index by Regency/Municipality in
Banten Province, 2016–2020*

Provinsi/Province		2016	2017	2018	2019	2020
(1)		(2)	(3)	(4)	(5)	(6)
Kabupaten/Regency						
1	Pandeglang	63,4	63,82	64,34	64,91	65,00
2	Lebak	62,78	62,95	63,37	63,88	63,91
3	Tangerang	70,44	70,97	71,59	71,93	71,92
4	Serang	65,12	65,6	65,93	66,38	66,70
Kota/Municipality						
5	Tangerang	76,81	77,01	77,92	78,43	78,25
6	Cilegon	72,04	72,29	72,65	73,01	73,05
7	Serang	71,09	71,31	71,68	72,1	72,16
8	Tangerang Selatan	80,11	80,84	81,17	81,48	81,36
Banten		70,96	71,42	71,95	72,44	72,45

Sumber/Source: BPS, Diolah dari Hasil Sensus, Survei, dan Berbagai Sumber Lainnya/ BPS-Statistics Indonesia, Based on Census, Surveys, and Other Sources

DATA

MENCERDASKAN BANGSA

Enlighten The Nation



**BADAN PUSAT STATISTIK
KABUPATEN SERANG
BPS-STATISTICS OF SERANG REGENCY**

Jl. Desa Kaserangan - Pengampelan No 7 Ciruas 42182
Telp./Fax.: (0254)2822902
Homepage: <http://serangkab.bps.go.id>, E-mail: bps3604@bps.go.id

