

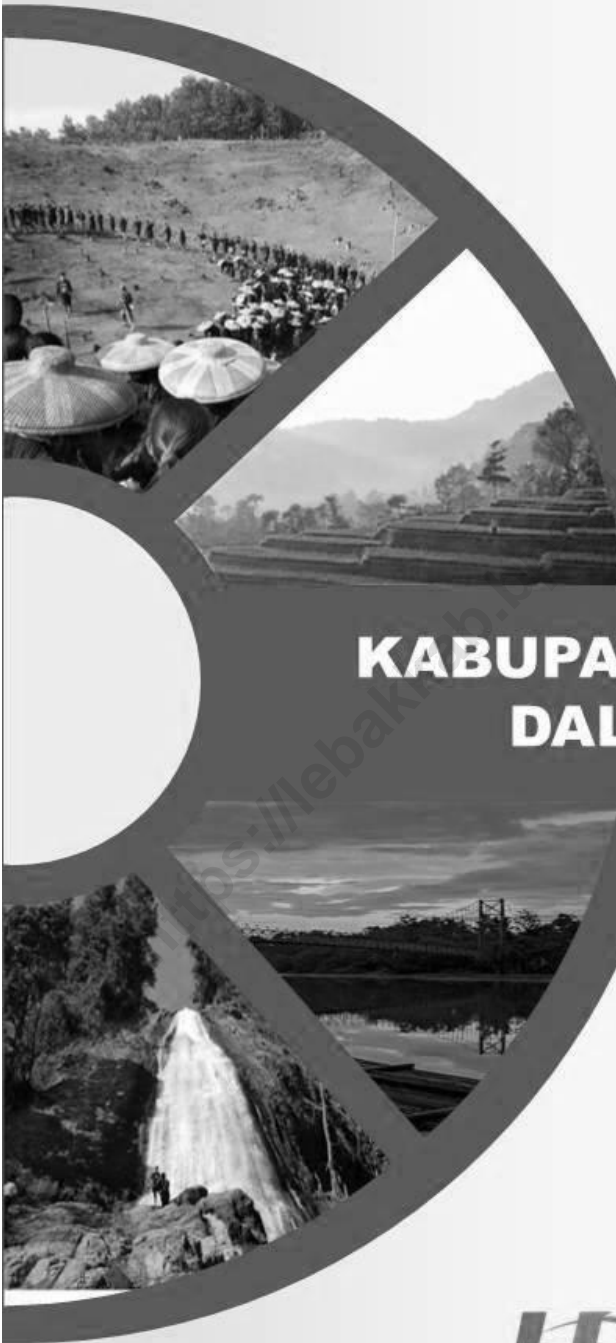


KABUPATEN LEBAK DALAM ANGKA

2021



**BADAN PUSAT STATISTIK
KABUPATEN LEBAK**



KABUPATEN LEBAK DALAM ANGKA

2021



**BADAN PUSAT STATISTIK
KABUPATEN LEBAK**

KABUPATEN LEBAK DALAM ANGKA
Lebak Regency in Figures
2021

ISSN: 0215.2405

No. Publikasi/*Publication Number*: 36020.2005

Katalog /*Catalog*: 1102001.3602

Ukuran Buku/*Book Size*: 14,8 cm x 21 cm

Jumlah Halaman/*Number of Pages* : xxxii + 302 hal/*pages*

Naskah/*Manuscript*:

BPS Kabupaten Lebak

BPS-Statistics of Lebak Regency

Penyunting/*Editor*:

BPS Kabupaten Lebak

BPS-Statistics of Lebak Regency

Gambar Kover/*Cover Design*:

IPDS

Ilustrasi Kover/*Cover Illustration*:

....

Diterbitkan oleh/*Published by*:

©BPS Kabupaten Lebak/*BPS-Statistics of Lebak Regency*

Dicetak oleh/*Printed by*:

Prizma Grafika

Dilarang mengumumkan, mendistribusikan, mengomunikasikan, dan/atau menggandakan sebagian atau seluruh isi buku ini untuk tujuan komersil tanpa izin tertulis dari Badan Pusat Statistik.

Prohibited to announce, distribute, communicate, and/or copy part or all of this book for commercial purpose without permission from BPS-Statistics Indonesia.

PETA WILAYAH KABUPATEN LEBAK
MAP OF LEBAK REGENCY



KEPALA BPS KABUPATEN LEBAK
CHIEF STATISTICIAN OF LEBAK REGENCY



HUSIN MAULANA, SSi, MSE



KATA PENGANTAR

Dengan mengucap rasa syukur alhamdulillah, akhirnya kami dapat menyelesaikan penyusunan publikasi Kabupaten Lebak Dalam Angka 2021 yang berisi data tahun 2020.

Penyusunan publikasi ini dimaksudkan untuk dapat memenuhi kebutuhan kalangan pengguna data baik itu pemerintahan dan dunia usaha maupun masyarakat umum lainnya. Publikasi ini berisi data primer dan sekunder yang merupakan data hasil pengumpulan Badan Pusat Statistik Kabupaten Lebak.

Data yang dicakup dalam publikasi ini adalah data yang memberikan gambaran potensi wilayah, sosial budaya, serta ekonomi kabupaten Lebak.

Disadari pula bahwa dalam penyajian ini terdapat banyak kekurangan dan hambatan. Untuk itu kami berharap pendapat dan saran dari semua pihak untuk dapat menyempurnakan buku ini pada publikasi mendatang.

Akhirnya kami ucapkan terima kasih kepada semua pihak yang telah membantu terlaksananya penerbitan publikasi ini sehingga dapat diterbitkan sesuai dengan waktunya. Semoga upaya ini selalu mendapat rahmat dan hidayah dari Allah SWT dan bermanfaat bagi kita semua.

Rangkasbitung , Februari 2021
Kepala BPS
Kabupaten Lebak

HUSIN MAULANA, SSi, M.SE



PREFACE

In the name of The God, the writer would be pleased to convey his deep gratitude His mercy and guidance the writer has completely accomplished this Statistical Yearbook of Lebak Regency 2021 which is entities 2020's data.

This book is purposed to fulfill requirement of statistical data for all purposes such as government and business also for other public. It's contains primary data as the result of Badan Pusat Statistik of Lebak Regency.

The data in this book, moreover, is intended to show potential region, socio-culture and economy of Lebak Regency. It's realized that this book is far from perfectness. The author, therefore, hopes suggestion from the readers of this book to improve the quality of data and all part of this book in the future.

And finally, I would be pleased to show deep appreciation to everybody who was supported accomplishing this book. May God bless us.

*Rangkasbitung , February 2021
Chief Statistician of
Lebak Regency*

HUSIN MAULANA, SSI, MSE

DAFTAR ISI / CONTENTS

	Halaman <i>Page</i>
Kata Pengantar/ <i>Preface</i>	vii
Daftar Isi/ <i>Contents</i>	ix
Daftar Tabel/ <i>List of Tables</i>	xi
Daftar Gambar/ <i>List of Figures</i>	xxv
Daftar Singkatan/ <i>List of Abbreviations</i>	xxix
Statistik Kunci/ <i>Key Statistics</i>	xxxii
1. Geografi dan Iklim/ <i>Geography and Climate</i>	1
2. Pemerintahan/ <i>Government</i>	15
3. Penduduk dan Ketenagakerjaan/ <i>Population and Employment</i>	35
4. Sosial dan Kesejahteraan Rakyat/ <i>Social and Welfare</i>	49
5. Pertanian, Kehutanan, Peternakan, dan Perikanan/ <i>Agriculture, Forestry, Livestock, and Fishery</i>	95
6. Industri, Pertambangan, dan Energi/ <i>Industry, Mining, and Energy</i>	135
7. Pariwisata/ <i>Tourism</i>	145
8. Transportasi dan Komunikasi/ <i>Transportation and Communication</i>	153
9. Perbankan, Koperasi, dan Harga-harga/ <i>Banking, Cooperative, dan Prices</i>	165
10. Pengeluaran Penduduk/ <i>Population Expenditure</i>	175
11. Perdagangan/ <i>Trade</i>	185
12. Sistem Neraca Regional/ <i>System of Regional Accounts</i>	193
13. Perbandingan Antar Kabupaten/Kota/ <i>Regency/Municipal Comparison</i>	211

DAFTAR TABEL/LIST OF TABLES

Halaman
Page

1.	GEOGRAFI DAN IKLIM/GEOGRAPHY AND CLIMATE	
1.1	KEADAAN GEOGRAFI	
	GEOGRAPHY CONDITION	
1.1.1	Luas Daerah dan Jumlah Pulau Menurut Kecamatan di Kabupaten Lebak, 2020 <i>Total Area and Number of Islands by Subdistrict in Lebak Regency, 2020</i>	6
1.1.2	Tinggi Wilayah dan Jarak ke Ibukota di Kabupaten Lebak, 2020 <i>Altitude and Distance to the Capital in Lebak Regency, 2020</i>	10
1.2	KEADAAN IKLIM	
	CLIMATE CONDITION	
1.2.1	Pengamatan Unsur Iklim Menurut Bulan di Stasiun Serang, 2020 <i>Observation of Climate Elements By Months at Serang Station, 2020...</i>	12
2.	PEMERINTAHAN/GOVERNMENT	
2.1	WILAYAH ADMINISTRATIF	
	ADMINISTRATIVE AREA	
2.1.1	Jumlah Desa ¹ /Kelurahan Menurut Kecamatan di Kabupaten Lebak, 2016–2020..... <i>Number of Villages¹/Kelurahan by Subdistrict in Lebak Regency, 2016–2020</i>	21
2.2	DEWAN PERWAKILAN RAKYAT DAERAH	
	REGIONAL HOUSE OF REPRESENTATIVE	
2.2.1	Jumlah Anggota Dewan Perwakilan Rakyat Daerah Menurut Partai Politik dan Jenis Kelamin di Kabupaten Lebak, 2020 <i>Number of Regional House of Representatives's Members by Political Parties and Sex in Lebak Regency 2020</i>	23
2.2.2	Jumlah Rapat dan Kegiatan Lainnya Setiap Bulan oleh DPRD, 2020 <i>Number of Meeting and Other Activities for Each Month, 2020</i>	
2.2.3	Jumlah Anggota DPRD yang Menjadi Anggota Badan Musyawarah dan Badan Anggaran Dirinci Menurut Jenis Kelamin	

Tahun 2020.....	
Number of Parliament Members as Select and Budget Committee by Sex, 2020	
2.2.4 Jumlah Rapat dan Kegiatan Lainnya Setiap Bulan oleh DPRD, 2020 Number of Meeting and Other Activities for Each Month, 2020	
2.2.5 Jumlah Rapat/Sidang Pimpinan Setiap Bulan oleh DPRD Kabupaten Lebak, 2020 Number of Session/Leder Meeting for Each Month, 2020	
2.2.6 Jumlah Sidang/Rapat Paripurna dan Panitia Setiap Bulannya oleh DPRD, 2020 Number of Meeting/Plenary Meeting and Committee for Each Month, 2020	
2.2.7 Jumlah Sidang/Rapat Paripurna dan Panitia Setiap Bulannya oleh DPRD, 2020 Number of Meeting/Plenary Meeting and Committee for Each Month, 2020	
2.3 SUMBER DAYA MANUSIA HUMAN RESOURCES	
2.3.1 Jumlah Pegawai Negeri Sipil Menurut Jabatan dan Jenis Kelamin di Kabupaten Lebak, Desember 2019 dan Desember 2020	
<i>Number of Civil Servants by Occupation and Sex in Lebak Regency, Desember 2019 and Desember 2020</i>	30
2.3.2 Jumlah Pegawai Negeri Sipil Menurut Tingkat Pendidikan dan Jenis Kelamin di Kabupaten Lebak, Desember 2019 dan Desember 2020 <i>Number of Civil Servants by Educational Level and Sex in Lebak</i>	

	Halaman Page
	32
2.3.3	34
2.3.4	
2.4	
2.4.1	37
2.4.2	39
2.5	
2.5.1	
2.5.2	
2.5.3	

Lebak Menurut Pendidikan dan Jenis Kelamin, 2020
Number Of Civil Servants in Logistic Official By Education and Sex, 2020

2.5.4 Jumlah Pegawai Negeri Sipil Pada Kantor Bulog Subdrive
Lebak Menurut Golongan/Ruang dan Jenis Kelamin, 2020
Number Of Civil Servants in Logistic Official By Grade/Rank and Sex, 2020

2.5.5 Jumlah Pegawai Negeri Sipil (PNS) Menurut Kantor
dan Jenis Kelamin di Lingkungan Pemda, 2020
Number of Lebak Regency Civil Servant by Office and Gender,
2020

**3. PENDUDUK DAN KETENAGAKERJAAN/
POPULATION AND EMPLOYMENT**

**3.1 PENDUDUK
POPULATION**

3.1.1 Penduduk, Laju Pertumbuhan Penduduk, Distribusi Persentase
Penduduk, Kepadatan Penduduk, Rasio Jenis Kelamin
Penduduk Menurut Kecamatan di Kabupaten Lebak, 2020
*Population, Population Growth Rate, Percentage Distribution
of Population, Population Density, and Population Sex Ratio by
Subdistrict in Lebak Regency, 2020.....* 55

3.1.2 Jumlah Penduduk Menurut Kelompok Umur
dan Jenis Kelamin di Kabupaten Lebak, 2020
Population by Age Groups and Sex in Lebak Regency, 2020..... 61

**3.2 KETENAGAKERJAAN
EMPLOYMENT**

3.2.1 Jumlah Penduduk Berumur 15 Tahun Keatas
Menurut Jenis Kegiatan Selama Seminggu yang
Lalu dan Jenis Kelamin di Kabupaten Lebak, 2020
*Population Aged 15 Years and Over by Type of Activity During The
Previous Week and Sex in Lebak Regency, 2020* 62

3.2.2 Persentase Penduduk 15 Tahun ke Atas Yang Bekerja Menurut

	Lapangan Pekerjaan Utama, 2020	
	Percentage of Population Aged 15 Years and Over Who Worked by Main Industry, 2020	
3.2.3	Persentase Penduduk 15 Tahun ke Atas Yang Bekerja Menurut Status Pekerjaan Utama, 2020	
	Percentage of Population Aged 15 Years and Over Who Worked by Main Employment Status, 2020	
4.	SOSIAL DAN KESEJAHTERAAN RAKYAT/SOCIAL AND WELFARE	
4.1	PENDIDIKAN	
	EDUCATION	
4.1.1	Jumlah Sekolah, Guru, dan Murid Taman Kanak-Kanak (TK) di Bawah Kementerian Pendidikan dan Kebudayaan Menurut Kecamatan di Kabupaten Lebak, 2019/2020 dan 2020/2021	
	<i>Number of Schools, Teachers, and Pupils in Kindergarten Under The Ministry of Education and Culture by Subdistrict in Lebak Regency, 2019/2020 dan 2020/2021</i>	74
4.1.2	Jumlah Sekolah, Guru, dan Murid Raudatul Athfal (RA) di Bawah Kementerian Agama Menurut Kecamatan di Kabupaten Lebak, 2019/2020 dan 2020/2021	
	<i>Number of Schools, Teachers, and Pupils in Raudatul Athfal (RA) Under The Ministry of Religious Affairs by Subdistrict in Lebak Regency, 2019/2020 dan 2020/2021</i>	80
4.1.3	Jumlah Sekolah, Guru, dan Murid Sekolah Dasar (SD) di Bawah Kementerian Pendidikan dan Kebudayaan Menurut Kecamatan di Kabupaten Lebak, 2019/2020 dan 2020/2021	
	<i>Number of Schools, Teachers, and Pupils in Primary Schools Under The Ministry of Education and Culture by Subdistrict in Lebak Regency, 2019/2020 dan 2020/2021</i>	82
4.1.4	Jumlah Sekolah, Guru, dan Murid Madrasah Ibtidaiyah (MI) di Bawah Kementerian Agama Menurut Kecamatan di Kabupaten Lebak, 2019/2020 dan 2020/2021	
	<i>Number of Schools, Teachers, and Pupils in Madrasah Ibtidaiyah (MI) Under The Ministry of Religious Affairs by Subdistrict in Lebak</i>	

	Halaman Page
	88
4.1.5	90
4.1.5	90
4.1.6	96
4.1.7	98
4.1.8	104
4.1.9	

	Halaman Page
<i>Under the Ministry of Religious Affairs by Subdistrict in Lebak Regency, 2019/2020 dan 2020/2021</i>	106
4.1.10 Jumlah Desa ¹ /Kelurahan yang Memiliki Fasilitas Sekolah Menurut Kecamatan dan Tingkat Pendidikan di Kabupaten Lebak, 2018– 2020 <i>Number of Villages¹ Having Educational Facilities by Subdistrict and Educational Level in Lebak Regency, 2018– 2020</i>	112
4.1.11 Angka Partisipasi Murni (APM) dan Angka Partisipasi Kasar (APK) Menurut Jenjang Pendidikan di Kabupaten Lebak, 2019 dan 2020 <i>Net Participation Rates and Gross Participation Rates by Educational Level in Lebak Regency, 2019 and 2020</i>	122
4.1.12 Persentase Penduduk Berumur 15 Tahun ke Atas yang Melek Huruf Menurut Kelompok Umur di Kabupaten Lebak, 2019 dan 2020 <i>Percentage of Literate People Aged 15 Years and Over by Age Group in Lebak Regency, 2019 and 2020</i>	123
4.1.13 Jumlah Mahasiswa Menurut Universitas/ Perguruan Tinggi di Kabupaten Lebak, 2020 <i>Number of Registered Students by University/College in Lebak Regency, 2020</i>	124
4.1.14 Jumlah Dosen Menurut Universitas/ Perguruan Tinggi di Kabupaten Lebak, 2020 <i>Number of Lecturer by University/College in Lebak Regency, 2020 ...</i>	
4.2 KESEHATAN	
HEALTH.....	
4.2.1 Jumlah Desa ¹ /Kelurahan Yang Memiliki Sarana Kesehatan Menurut Kecamatan di Kabupaten Lebak, 2015–2020..... <i>Number of Villages¹ Having Health Facilities by Subdistrict in Lebak Regency, 2018–2020.....</i>	126
4.2.2 Jumlah Penderita Rawat Jalan menurut Jenis Penyakit yang Diderita di RS Kartini, 2020 <i>Number of Get Out Medical Patients Treated by Kind of Deseases Kartini Hospital, 2020</i>	
4.2.3 Jumlah Penderita Rawat Inap menurut Jenis Penyakit yang Diderita di RS Kartini, 2020 <i>Number of Medical Patients Treated by</i>	

4.2.4	Kind of Deseaseas Kartini Hospital, 2020 Jumlah Penderita Rawat Jalan menurut Jenis Penyakit yang Diderita di RS Misi, 2020 Number of Get Out Medical Patients Treated by Kind of Deseaseas Kartini Hospital, 2020	
4.2.5	Jumlah Penderita Rawat Inap menurut Jenis Penyakit yang Diderita di RS Misi, 2020 Number of Medical Patients Treated by Kind of Deseaseas Misi Hospital, 2020	
4.2.6	Jumlah Penderita Rawat Jalan menurut Jenis Penyakit yang Diderita di RSUD dr. Adjidarmo, 2020 Number of Get Out Medical Patients Treated by Kind of Deseases RSUD dr. Adjidarmo Regency Government Public Hospital, 2020	
4.2.7	Jumlah Penderita Rawat Inap menurut Jenis Penyakit yang Diderita di RSUD dr. Adjidarmo, 2020 Number of Medical Patients Treated by Kind of Deseases RSUD dr. Adjidarmo Regency Government Public Hospital, 2020	
4.2.8	Banyaknya Dokter dan Paramedis Di Puskesmas, 2020 Number of Doctor and Paramedical in Public Health Centre, 2020	
4.2.9	Persentase Masyarakat Berdasarkan Status Gizi, 2020 Percentage of People Nutrient Condition Based on Nutrient Status, 2020	
4.2.9	Jumlah Posyandu dan Kader Aktif, 2020 Number of Integrated Servicing Forums and Active Cadre, 2020	
4.3	AGAMA DAN SOSIAL LAINNYA	
	RELIGION AND OTHER SOCIAL AFFAIRS	
4.3.1	Jumlah Penduduk Menurut Kecamatan dan Agama yang Dianut di Kabupaten Lebak, 2020 <i>Population by Subdistrict and Religion in Lebak Regency, 2020.....</i>	152
4.3.2	Jumlah Tempat Peribadatan Menurut Kecamatan di Kabupaten Lebak, 2020 <i>Number of Places of Worship by Subdistrict and Religion in Lebak Regency, 2020.....</i>	154
4.3.3	Jumlah Desa ¹ /Kelurahan yang Mengalami Bencana Alam ² Menurut Kecamatan di Kabupaten Lebak, 2012– 2019..... <i>Number of Villages¹ that Had Natural Disaster² by Subdistrict in Lebak</i>	

Regency, 2012– 2019..... 156

4.4 KEMISKINAN

POVERTY

- 4.4.1 Garis Kemiskinan, Jumlah, dan Persentase
Penduduk Miskin di Kabupaten Lebak, 2013–2020
Poverty Line, Number, and Percentage of Poor People in Lebak
Regency, 2013–2020.....
- 4.4.2 Indeks Kedalaman Kemiskinan dan Indeks Keparahan
Kemiskinan di Kabupaten Lebak, 2013–2020
Poverty Gap Index and Poverty Severity Index in Lebak Regency,
2013–2020.....

4.5 KEAMANAN

SECURITY

- 4.5.1 Banyaknya Polsek dan Pospol di Kabupaten Lebak , 2020.....
Number of District Police Office in Lebak Regency, 2020
- 4.5.2 Banyaknya Kecelakaan Lalu Lintas Dirinci menurut
Bulan, Jumlah Kejadian, Korban Manusia, dan
Jumlah Kerugian di Wilayah POLRES Lebak, 2020
Number of Accidents by Month, Number of Insident, Victims,
Demages, and Number of Lost in Lebak Police Region, 2020
- 4.5.3 Banyaknya Gangguan Kamtibmas yang dilaporkan
menurut Laporan dan Bulan di Kabupaten Lebak, 2020
Number of Disturbance of peace Publik Order in Society Which
is Reports Type of Reports and Month in Lebak Regency, 2020
- 4.5.4 Banyaknya Surat Izin Mengemudi (SIM)
yang Dikeluarkan menurut Jenisnya, 2020
Number of Driver's Licence Given Out by Type, 2020
- 4.5.5 Banyaknya Penyandang Masalah Kesejahteraan Sosial (PMKS), 2020

Number of Invalid by Kinds, 2020

- 4.5.6 Banyaknya Pekerja Sosial Masyarakat dan Tenaga kerja Sosial Kecamatan, 2020
Number of Society Social Workers and Distric Social Workers, 2020
 - 4.5.7 Banyaknya Karang Taruna menurut Perkembangannya, 2020
Number of The Youth Group "Karang Taruna", 2020
 - 4.5.8 Banyaknya ORSOS / Yayasan menurut Klasifikasinya, 2020
Number of Sosial Organization / Foundation, 2020
 - 4.5.9 Jumlah Perkara Yang Diputuskan Menurut Jenisnya di Pengadilan Agama Rangkasbitung, 2020
Number of Cases Decided by Civil Religious Court Office of Lebak Regency, 2020
 - 4.5.10 Jumlah Perkara Yang Diselesaikan Menurut Jenis Penyelesaian di Pengadilan Negeri Rangkasbitung - Kabupaten Lebak, 2020
Number of Solved Cases by The Solution Motive and Month, 2020
 - 4.5.11 Jumlah Terdakwa / Tertuduh Menurut jenis Penyelesaian di Pengadilan Negeri Rangkasbitung - Kabupaten Lebak, 2020
Number of Defendant / Accused by The Solution Motive and Month, 2020
 - 4.5.12 Jumlah Terdakwa / Tertuduh Menurut Kelompok Umur dan Bulan, 2020
Number of Defendant / Accused by Age Group and Month, 2020
 - 4.5.13 Jumlah Terdakwa / Tertuduh Menurut Jenis Hukuman dan Bulan di Pengadilan Negeri Kabupaten Lebak, 2020
Number of Defendant / Accused by Type of Punishment and Month, 2020
 - 4.5.14 Jumlah Narapidana Berdasarkan Putusan Pengadilan, 2020
Number of Prisoners by The Court Decisions, 2020
 - 4.5.15 Jumlah Penghuni RUTAN Rangkasbitung Berdasarkan Jenis PIDANA, 2020
Number of prisoners at Rangkasbitung Jail by cases, 2020
- 5. PERTANIAN, KEHUTANAN, PETERNAKAN, DAN PERIKANAN/
AGRICULTURE, FORESTRY, LIVESTOCK, AND FISHERY**
- 5.1 TANAMAN PANGAN
FOOD CROPS**
- 5.1.1 Luas Panen Padi Sawah dan Padi Ladang Menurut Kecamatan di Kabupaten Lebak (hektar), 2019

	<i>Harvested Area of Wetland and Dryland Paddy by Subdistrict in Lebak Regency (hectar), 2019</i>	190
5.1.2	Luas Panen Jagung, Kedelai, Kacang Tanah, Kacang Hijau, Ubi Kayu, Ubi Jalar Menurut Kecamatan di Kabupaten Lebak (hektar), 2019 <i>Harvested Area of Maize, Soybean, Peanut, Mungbean, Cassava, and Sweet Potato by Subdistrict in Lebak Regency (hectar), 2019</i>	192
5.2	HORTIKULTURA	
	HORTICULTURE	
5.2.1	Luas Panen Tanaman Sayuran Menurut Kecamatan dan Jenis Tanaman di Kabupaten Lebak (ha), 2019 dan 2020	
	<i>Harvested Area of Vegetables by Subdistrict and Kind of Plant in Lebak Regency (ha), 2019 and 2020</i>	196
5.2.2	Produksi Tanaman Sayuran Menurut Kecamatan dan Jenis Tanaman di Kabupaten Lebak (ton), 2019 - 2020	
	<i>Production of Vegetables by Subdistrict and Kind of Plant in Lebak Regency (ton), 2019 - 2020</i>	202
5.2.3	Luas Panen Tanaman Sayuran dan Buah–Buahan Semusim Menurut Jenis Tanaman di Kabupaten Lebak (ha), 2017–2020	
	<i>Harvested Area of Seasonal Vegetables and Fruits by Kind of Plant in Lebak Regency (ha), 2017–2020</i>	208
5.2.4	Produksi Tanaman Sayuran dan Buah–Buahan Semusim Menurut Jenis Tanaman di Kabupaten Lebak (ton), 2017–2020	
	<i>Production of Seasonal Vegetables and Fruits by Kind of Plant in Lebak Regency (ha), 2017–2020</i>	210
5.2.5	Luas Panen Tanaman Biofarmaka Menurut Kecamatan dan Jenis Tanaman di Kabupaten Lebak (m ²), 2019 dan 2020	
	<i>Harvested Area of Medicinal Plants by Subdistrict and Kind of Plant in Lebak Regency (m²), 2019 and 2020</i>	212
5.2.6	Produksi Tanaman Biofarmaka Menurut Kecamatan dan Jenis Tanaman di Kabupaten Lebak (kg) , 2019 dan 2020	
	<i>Production of Medicinal Plants by Subdistrict and Kind of Plant in Lebak Regency (kg), 2019 and 2020</i>	216

5.2.7	Luas Panen Tanaman Biofarmaka Menurut Jenis Tanaman di Kabupaten Lebak (m ²), 2017–2020 <i>Harvested Area of Medicinal Plants by Kind of Plant in Lebak Regency (m²), 2017–2020.....</i>	220
5.2.8	Produksi Tanaman Biofarmaka Menurut Jenis Tanaman di Kabupaten Lebak (kg), 2017–2020..... <i>Production of Medicinal Plants by Kind of Plant in Lebak Regency (kg), 2017–2020.....</i>	221
5.2.9	Luas Panen Tanaman Hias Menurut Kecamatan dan Jenis Tanaman di Kabupaten Lebak (m ²), 2019 dan 2020 <i>Harvested Area of Ornamental Plants by Subdistrict and Kind of Plant in Lebak Regency (m²), 2019 and 2020.....</i>	222
5.2.10	Produksi Tanaman Hias Menurut Kecamatan dan Jenis Tanaman di Kabupaten Lebak (tangkai), 2019 dan 2020 <i>Production of Ornamental Plants by Subdistrict and Kind of Plant in Lebak Regency (stalks), 2019 and 2020.....</i>	226
5.2.11	Luas Panen Tanaman Hias Menurut Jenis Tanaman (m ²) di Kabupaten Lebak, 2017–2020..... <i>Harvested Area of Ornamental Plants by Kind of Plant (m²) in Lebak Regency, 2017–2020.....</i>	230
5.2.12	Produksi Tanaman Hias Menurut Jenis Tanaman (tangkai), 2017–2020 <i>Production of Ornamental Plants by Kind of Plant (stalks), 2017–2020.....</i>	232
5.2.13	Produksi Buah-buahan Menurut Kecamatan dan Jenis Tanaman di Kabupaten Lebak (ton), 2019 dan 2020..... <i>Production of Fruits by Subdistrict and Kind of Plant in Lebak Regency (ton), 2019 and 2020.....</i>	234
5.2.14	Produksi Buah–Buahan dan Sayuran Tahunan Menurut Jenis Tanaman di Kabupaten Lebak (ton), 2017–2020..... <i>Production of Annual Fruits and Vegetables by Kind of Plant in Lebak Regency (ton), 2017–2020.....</i>	240
5.3	PERKEBUNAN	
	ESTATE CROPS	
5.3.1	Luas Areal Tanaman Perkebunan Menurut Kecamatan dan Jenis Tanaman (ha), 2018 dan 2019 <i>Planted Area of Estate Crops by Subdistrict and Type of Crops (ha),</i>	

2019 dan 2020 242

5.4 PETERNAKAN

CATTLE

- 5.4.1 Dinamika Perkembangan Ternak, 2020
Dynamic development of the livestock, 2020
- 5.4.2 Produksi Daging Per Jenis Ternak (kg), 2020
Meat Production by Type of Livestock (kg), 2020
- 5.4.3 Jumlah Populasi Ternak, 2020
Livestock number at Lebak Regency, 2020
- 5.4.4 Produksi Telur Per Jenis Ternak, 2020
Eggs Production by Livestock, 2020

5.5 PERIKANAN

FISHERY

- 5.5.1 Produksi Ikan Darat dan Ikan Laut, 2020
Production of In Land Fishery and Marine Fishery, 2020
- 5.5.2 JUMLAH TRIP DAN PRODUKSI IKAN LAUT MENURUT JENIS
PENANGKAPAN IKAN, 2020.....
.....
NUMBER OF TRIP AND PRODUCTION OF FISH MARINE BY KIND OF
FISHING TOOL, 2020.....
.....
- 5.5.3 Jumlah Trip dan Produksi Ikan Laut per Triwulan
menurut Alat Penangkapan Ikan, 2020
Number of Trip and Prod. of Fish Marine every
Three Month by Kind of Fishing Tool, 2020
- 5.5.4 Produksi Ikan Laut yang Dikonsumsi dan Diolah
per Triwulan Menurut Jenis pengolahan, 2020
Production of Fish Procced and Fish Processing by Kind of Processin, 2020
- 5.5.5 Produksi Perikanan Laut yang Dilelang di TPI per Triwulan, 2020
Production of Marine Fishery for Auction in TPI per Quarter, 2020
- 5.5.6 Banyaknya Nelayan menurut TPI, 2020
Number of Fisherman by Fish Auction Place, 2020
.....
- 5.5.7 Banyaknya Perahu Motor/Layar menurut TPI, 2020

5.5.8	Number of Fisheries boat by Fish Auction Place, 2020 Banyaknya Alat Penangkapan Ikan menurut TPI, 2020 Number of Fishing Tools by Fish Auction Place, 2020	
6.	INDUSTRI, PERTAMBANGAN, DAN ENERGI/ INDUSTRY, MINING, AND ENERGY	
6.1	Daya Terpasang, Produksi, dan Distribusi Listrik PT. PLN (Persero) pada Cabang/Ranting PLN Menurut Kecamatan di Kabupaten Lebak, 2019	
	<i>Installed Electricity Power, Production, and Distribution of PT. PLN (Persero) at PLN Branch by Subdistrict in Lebak Regency, 2019.....</i>	272
6.2	Jumlah Pelanggan Listrik Menurut Kecamatan di Kabupaten Lebak, 2016–2020.....	
	<i>Number of Electricity Customers by Subdistrict in Lebak Regency, 2016–2020</i>	274
6.3	Jumlah Pelanggan dan Air yang Disalurkan Menurut Kecamatan di Kabupaten Lebak, 2020.....	
	<i>Number of Customers and Distributed Water by Subdistrict in Lebak Regency, 2020</i>	276
6.4	Statistik Listrik PLN Area Banten Selatan , 2020	
	<i>Statistic of National South Banten Selatan , 2020.....</i>	278
7.	PARIWISATA/TOURISM	
7.1	Jumlah Rumah Makan/Restoran Menurut Kecamatan di Kabupaten Lebak, 2017–2020.....	
	<i>Number of Restaurants by Subdistrict in Lebak Regency, 2017–2020....</i>	287
7.2	Jumlah Kunjungan Wisatawan Menurut Bulan di Kabupaten Lebak, 2020 <i>Number of Tourist Visit by Month in Lebak Regency, 2020.....</i>	289
8.	TRANSPORTASI DAN KOMUNIKASI/ TRANSPORTATION AND COMMUNICATION	
	<i>Number of Passenger Public Transportation of Commuter Jabodetabek on Lebak Regency, 2020.....</i>	294
8.1	TRANSPORTASI TRANSPORTATION	
8.1.1	Panjang Jalan Menurut Tingkat Kewenangan Pemerintahan di Kabupaten Lebak (km), 2018–2020 <i>Length of Roads by Level of Government Authority in Lebak Regency</i>	

	Halaman Page
	296
8.1.2 Panjang Jalan Menurut Jenis Permukaan Jalan di Kabupaten Lebak (km), 2018–2020 <i>Length of Roads by Type of Road Surface in Lebak Regency/(km), 2018–2020</i>	297
8.1.3 Panjang Jalan Menurut Kondisi Jalan di Kabupaten Lebak (km), 2018–2020 <i>Length of Roads by Condition of Roads in Lebak Regency (km), 2018–2020</i>	298
8.1.4 Jumlah Penumpang PT Kereta Api Indonesia di Kabupaten Lebak, 2020 <i>Number of Passenger Transportation of Railway on Lebak Regency, 2020</i>	299
8.1.5 Jumlah Penumpang PT Kereta Api Commuter Jabodetabek (KCJ) di Kabupaten Lebak, 2020 <i>Number of Passenger Public Transportation of Commuter Jabodetabek on Lebak Regency, 2020</i>	300
8.2 KOMUNIKASI COMMUNICATION	
8.2.2 Banyaknya Kiriman Surat Pos menurut Jenis Kiriman Dalam Negeri dan Luar Negeri di Kantor Pos Rangkasbitung, 2020 <i>The number of Letter Post by Type of Domestic and Foreign Post Office Rangkasbitung, 2020</i>	301
8.2.2 Jumlah Sambungan Telepon (STO) di Wilayah Kabupaten Lebak, 2020 <i>Number of Telephone Connection by Lebak Regency, 2020</i>	302
9. PERBANKAN, KOPERASI, DAN HARGA-HARGA/ BANKING, COOPERATIVE, AND PRICES	
9.1 Jumlah Koperasi Aktif Menurut Kecamatan di Kabupaten Lebak, 2017–2020 <i>Number of Active Cooperative by Subdistrict in Lebak Regency, 2017–2020</i>	308
9.2 Jumlah Koperasi Menurut Jenis Koperasi dan Kecamatan di Kabupaten Lebak, 2020 <i>Number of Cooperative by Kind of Cooperative and Subdistrict in Lebak Regency, 2020</i>	310

10.	PENGELUARAN PENDUDUK/POPULATION EXPENDITURE	
	<i>Percentage of Population by Per Capita Spending Group a Month in Lebak Regency, 2019 and 2020.....</i>	315
10.1	Rata-rata Pengeluaran per Kapita Sebulan Menurut Kelompok Komoditas (rupiah) di Kabupaten Lebak, 2019 dan 2020 <i>Monthly Average Expenditure per Capita by Commodity Group (rupiahs) in Lebak Regency, 2019 and 2020</i>	316
10.2	Persentase Pengeluaran per Kapita Sebulan Menurut Kelompok Komoditas di Kabupaten Lebak, 2019 dan 2020 <i>Percentage of Monthly Expenditure per Capita by Commodity Group in Lebak Regency, 2019 and 2020</i>	317
10.3	Persentase Penduduk Menurut Golongan Pengeluaran Per Kapita Sebulan di Kabupaten Lebak, 2019 dan 2020 <i>Percentage of Population by Per Capita Spending Group a Month in Lebak Regency, 2019 and 2020.....</i>	318
11.	PERDAGANGAN/TRADE	
11.1	Jumlah Perusahaan dan Tenaga Kerja Menurut Subsektor Industri di Kabupaten Lebak, 2020 <i>Number of Establishment and Workers Engaged by Subsector in Lebak Regency, 2019 and 2020.....</i>	324
11.2	Perkembangan Penerbitan SIUP dan TDUP, 2019 dan 2020 <i>Progress of SIUP and TDUP Publications, 2019 and 2020</i>	325
11.3	Perkembangan Penerbitan Tanda Daftar Perusahaan, 2017–2020 <i>Progress OF Publication of List Sign Company (TDP), 2017-2020</i>	326
11.4	Banyaknya Penerbitan SIUP/TDUP, Tanda Daftar Perusahaan (TDP) dan Tanda Daftar Gudang (TDG), 2016–2019 <i>Number of SIUP/TDUP, TDP and TDG Publications, 2017-2020</i>	327
11.3	Perkembangan Persediaan Pangan / Beras Subdivre Lebak, 2020 <i>Rice Stock in Lebak Regency, 2020</i>	328
12.	SISTEM NERACA REGIONAL/SYSTEM OF REGIONAL ACCOUNTS	
12.1.	Produk Domestik Regional Bruto Atas Dasar Harga Berlaku Menurut Lapangan Usaha di Kabupaten Lebak (juta rupiah), 2016–2020 <i>Gross Regional Domestic Product at Current Market Prices by Industry in Lebak Regency (million rupiahs), 2016–2020.....</i>	340

12.2	Produk Domestik Regional Bruto Atas Dasar Harga Konstan 2010 Menurut Lapangan Usaha di Kabupaten Lebak (juta rupiah), 2016–2020 <i>Gross Regional Domestic Product at 2010 Constant Market Prices by Industry in Lebak Regency (million rupiahs), 2016–2020.....</i>	342
12.3	Distribusi Persentase Produk Domestik Regional Bruto Atas Dasar Harga Berlaku Menurut Lapangan Usaha di Kabupaten Lebak, 2016–2020 <i>Percentage Distribution of Gross Regional Domestic Product at Current Market Prices by Industry in Lebak Regency 2016–2020.....</i>	344
12.4	Laju Pertumbuhan Produk Domestik Regional Bruto Atas Dasar Harga Konstan 2010 Menurut Lapangan Usaha di Kabupaten Lebak (persen), 2017–2020 <i>Growth Rate of Gross Regional Domestic Product at 2010 Constant Market Prices by Industry in Lebak Regency (percent), 2017–2020</i>	346
12.5	Produk Domestik Regional Bruto Atas Dasar Harga Berlaku Menurut Jenis Pengeluaran di Kabupaten Lebak (juta rupiah), 2016–2019 <i>Gross Regional Domestic Product at Current Market Prices by Type of Expenditure in Lebak Regency (million rupiahs), 2016–2019</i>	348
12.6	Produk Domestik Regional Bruto Atas Dasar Harga Konstan 2010 Menurut Jenis Pengeluaran di Kabupaten Lebak (juta rupiah), 2016–2019 <i>Gross Regional Domestic Product at 2010 Constant Market Prices by Type of Expenditure in Lebak Regency (million rupiahs), 2016–2019.....</i>	349
12.7	Distribusi Persentase Produk Domestik Regional Bruto Atas Dasar Harga Konstan Menurut Lapangan Usaha di Kabupaten Lebak, 2016–2020 <i>Percentage Distribution of Constant Domestic Product at Current Market Prices by Industry in Lebak Regency 2016–2020.....</i>	350
12.8	Laju Pertumbuhan Produk Domestik Regional Bruto Atas Dasar Harga Berlaku Menurut Lapangan Usaha di Kabupaten Lebak (persen), 2017–2020 <i>Growth Rate of Gross Regional Domestic Product at Current Market Prices by Industry in Lebak Regency (percent), 2017–2020</i>	352
13.	PERBANDINGAN ANTAR KABUPATEN/ KOTA/ REGENCY/MUNICIPAL COMPARISON <i>Human Development Index (HDI) by Regency/Municipality in Banten Province 2016-2020</i>	358

	Halaman Page	
13.1	Jumlah Penduduk Menurut Kabupaten/ Kota di Provinsi Banten (ribu), 2016–2020 <i>Population by Regency/Municipality in Banten Province(thousand), 2016–2020</i>	359
13.2	Laju Pertumbuhan Produk Domestik Regional Bruto Atas Dasar Harga Konstan 2010 Menurut Kabupaten/ Kota di Provinsi Banten (persen), 2016–2020 <i>Rate of Growth of Gross Regional Domestic Products at Constant 2010 Prices by Regency/Municipality in Banten Province (percent), 2016–2020</i>	360
13.3	Jumlah Penduduk Miskin Menurut Kabupaten/ Kota di Provinsi Banten (ribu), 2016–2020 <i>Number of Poor Population by Regency/Municipality in Banten Province (thousand), 2016–2020</i>	361
13.4	Indeks Pembangunan Manusia Menurut Kabupaten/Kota di Provinsi Banten, 2016–2020 <i>Human Development Index by Regency/Municipality in Banten Province, 2016–2020</i>	362

DAFTAR GAMBAR/LIST OF FIGURES

		Halaman Page
1.1	Luas Daerah menurut Kecamatan (%), 2020 Area of Subdistrict (%), 2020	
2.1	Persentase Pegawai Negeri Sipil menurut Jenis Kelamin di Kabupaten Lebak, 2020 Percentage of Civil Servant by Sex in Lebak Regency, 2020	
3.1	Piramida Penduduk Kabupaten Lebak, 2020 <i>Lebak regency Population Pyramid, 2020</i>	54
4.1	Angka Partisipasi Murni (APM) Menurut Jenjang Pendidikan di Kabupaten Lebak, 2018 dan 2019 Net Participation Rates by Educational Level in Lebak Regency, 2018 and 2019	
5.1	Produksi Buah-buahan Tahunan menurut jenis tanaman (Ton) di Kabupaten Lebak, 2020 <i>Production of Annual Fruits by Kind of Plant (ton) in Lebak</i> 188 <i>Regency, 2020</i>	188
6.1	Jumlah Pelanggan Listrik di Kabupaten Lebak, 2016- 2019 <i>Number of Electricity Customers in Lebak Regency, 2016–2019</i> 271	
7.1	Jumlah Kunjungan Wisatawan menurut bulan di Kabupaten Lebak, 2020 Number of Tourist Visit by Month in Lebak Regency, 2019	
8.1	Jumlah Penumpang PT Kereta Api Commuter Jabodetabek (KCJ) di Kabupaten Lebak, 2020	
9.1	Jumlah Koperasi Aktif di Kabupaten Lebak, 2016 - 2019 <i>Number of Active Cooperative, 2017 - 2020</i>	307
10.1	Persentase Penduduk Menurut Golongan Pengeluaran Per Kapita Sebulan di Kabupaten Lebak, 2019 dan 2020	
11.1	Perkembangan Persediaan Pangan / Beras Subdivre Lebak, 2019 <i>Rice Stock in Lebak Regency, 2020</i>	
12.1	Lima Penyumbang Terbesar Produk Domestik Regional Bruto Atas Dasar Harga Berlaku Menurut Lapangan Usaha Kabupaten Lebak(%), 2020 <i>The Five Greatest Contributors Gross Regional Domestic Product at Current</i>	

13.1 *Market Prices of Lebak Regency (%)*, 2020 339

Indeks Pembangunan Manusia (IPM) Menurut Kabupaten/Kota di
Provinsi Banten, 2015-2019.....

<https://lebakkab.bps.go.id>

PENJELASAN UMUM/EXPLANATORY NOTES

Tanda-tanda, satuan-satuan, dan lain-lainnya yang digunakan dalam publikasi ini adalah sebagai berikut:

Symbols, measurement units, and acronyms which are used in this publication, are as follows:

1. TANDA-TANDA/SYMBOLS

Data tidak tersedia/Data not available	: ...
Tidak ada atau nol /Null or zero	: -
Data dapat diabaikan/Data negligible	: 0
Tanda decimal/Decimal point	: ,
Data tidak dapat ditampilkan/Not applicable	: NA
Angka estimasi/Estimated figures	: e
Angka diperbaiki/Revised figures	: r
Angka sementara/Preliminary figures	: x
Angka sangat sementara/Very preliminary figures	: xx
Angka sangat sangat sementara/Very very preliminary figures	: xxx

2. SATUAN/UNITS

barel/barrel	: 158,99 liter/litres = 1/6,2898 m ³
hektar (ha)/hectare (ha)	: 10 000 m ²
kilometer (km)/kilometres (km)	: 1 000 meter/meters (m)
knot/knot	: 1,8523 km/jam (km/hour)
kuintal/quintal	: 100 kg
KWh	: 1 000 Watt hour
MWh	: 1 000 KWh
liter (untuk beras)/litre (for rice)	: 0,80 kg
MMSCF	: 1/35,3 m ³
metrik ton (m.ton)/metric ton (m. ton)	: 0,98421 long ton = 1 000 kg
ons/ounce	: 28,31 gram/grams
ton	: 1 000 kg

Satuan lain: buah, dus, butir, helai/lembar, kaleng, batang, pulsa, ton kilometer (ton-km), jam, menit, persen (%).

Other units: unit, pack, pieces, sheet, tin, pulse, ton-kilometres(ton-km), hour, minute, percent (%).

Perbedaan angka di belakang koma disebabkan oleh pembulatan angka.
The difference in decimal numbers is caused by rounding.

DAFTAR SINGKATAN/ LIST OF ABBREVIATIONS

SI	: Stasiun Iklim
SIMPK	: Stasiun Meteorologi Pertanian Khusus
t.t	: Tempat tidur
BCG	: Bacillus Calmette Guerin
DPT	: Difteri, Pertusis, Tetanus
TT	: Tetanus Toxoid
IOT	: Industri Obat Tradisional/ <i>Traditional Medicine Industry</i>
IKOT	: Industri Kecil Obat Tradisional/ <i>Traditional Medicine Small</i>
Alkes	: Alat kesehatan/ <i>Health Kits</i>
PKRT	: Perbekalan Kesehatan Rumah tangga/ <i>Household Health Logistics</i>
Kompl	: Komplemen/ <i>Complement</i>
IRTP	: Industri Pangan Produksi Rumah Tangga/ <i>Foods Home Industry</i>
PBF	: Pedagang Besar Farmasi/ <i>Pharmacy Whole-seller</i>
GFK	: Gudang Farmasi Kab/Kota/Regency/ <i>Municipality Pharmacy Warehouse</i>
RB	: Rumah Bersalin/ <i>Delivery House</i>
Pustu	: Puskesmas pembantu/ <i>Auxiliary Public Health Center</i>
BP	: Balai Pengobatan/ <i>Polyclinic</i>
TPS	: Tempat Pembuangan Sementara / <i>landfill</i>
Jamkesmas	: Jaminan kesehatan masyarakat miskin/ <i>Poor public health insurance</i>
PJKMU	: Program Jaminan Kesehatan Masyarakat Umum
SIUP	: Surat Ijin Usaha Perdagangan/ <i>Trading Permission Letter</i>
TDP	: Tanda Daftar Perusahaan/ <i>Company Registration Identity</i>
API	: Angka Pengenal Importir/ <i>Importer's Identity Number</i>

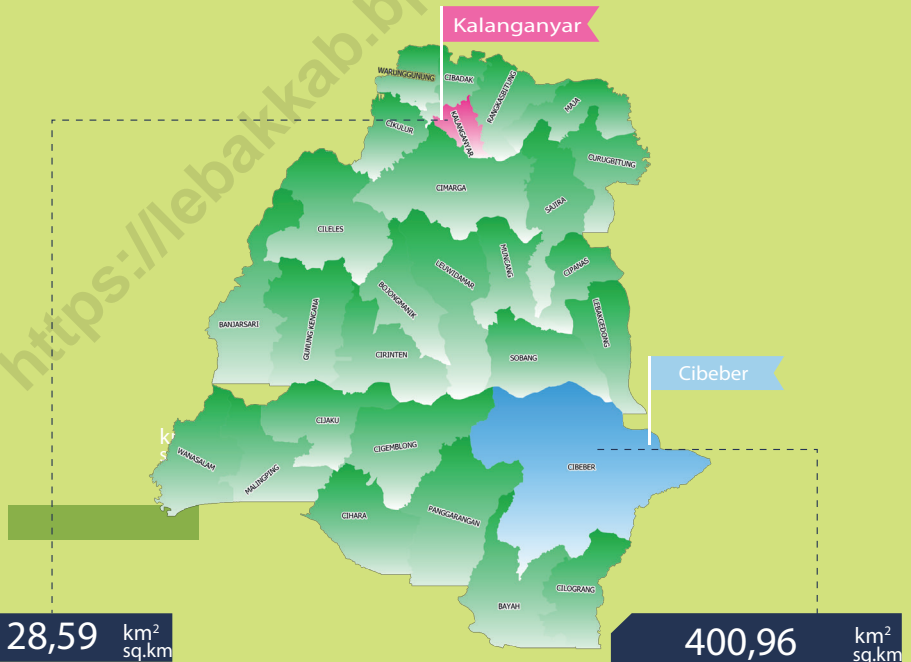
Statistik Kunci, 2018–2020 Key Statistics, 2018–2020

Rincian/Description	Satuan/Unit	2018	2019	2020
(1)	(2)	(5)	(6)	(7)
SOSIAL/SOCIAL				
Penduduk ¹ /Population ¹	orang/people	1 295 810	1 302 608	1 386 793
Laju Pertumbuhan Penduduk ¹ /Population Growth ¹	%	0,60	0,52	1,88
Angka Harapan Hidup ^{1-e₀} /Life Expectancy Rate ¹	tahun/years	66,79	67,04	67,21
Tingkat Partisipasi Angkatan Kerja -TPAK ² Labour Force Participation Rate-LFPR ²	%	67,56	65,06	63,46
Tingkat Pengangguran Terbuka-TPT ² Unemployment Rate-UR ²	%	7,70	8,05	9,63
Penduduk Miskin ³ /Poor People ⁴	ribu/thousand	108,77	107,93	120,83
Persentase Penduduk Miskin ⁴ Percentage of Poor People ⁴	%	8,41	8,30	9,24
Indeks Pembangunan Manusia-IPM ⁵ Human Development Index ⁵	—	63,37	63,88	63,91
EKONOMI/ECONOMIC				
Produk Domestik Bruto (PDB) Harga Berlaku ⁶ Gross Domestic Bruto (GDP) at Current Price ⁶	juta rupiah million rupiahs	26 602 743	28 756 881	29 076 694
Laju Pertumbuhan Ekonomi ⁸ /Economic Growth ⁷	%	5,63	5,55	-0,88
PDB Per Kapita Harga Berlaku ^{6,8} Per Capita of GDP at Current Price ^{6,8}	rupiah/rupiahs	20 529 818	22 076 389	1 851 916

- Catatan/Notes: ¹ Data 2006–2009: berdasarkan hasil SUPAS 2005; mulai 2010: Hasil proyeksi penduduk Indonesia 2010–2035 (pertengahan tahun/Juni)/Data in 2006–2009: based on SUPAS 2005; since 2010: The result of Indonesia population projection 2010–2035 (mid year/June)
- ² Kondisi Agustus/Condition at August
- ³ Menggunakan penimbang hasil proyeksi penduduk tahun 2010–2035/Weighted by the 2010–2035 population projection
- ⁴ Kondisi Maret/Condition at March
- ⁵ Sejak tahun 2010, IPM dihitung dengan metode baru. Komponen IPM metode baru adalah angka harapan hidup saat lahir, harapan lama sekolah, rata-rata lama sekolah, dan pengeluaran per kapita/Since 2010, HDI is calculated using new method. New HDI component are life expectancy at birth, expected years of schooling, means years of schooling, and expenditure per capita
- ⁶ Mulai tahun 2010 mengadopsi System of National Account 2008 (SNA 2008)/Since 2010 is in line with System of National Account 2008 (SNA 2008)
- ⁷ Sebelum 2011 menggunakan tahun dasar 2000 (2000=100), mulai 2011 menggunakan tahun dasar 2010 (2010=100)/Before 2011 using 2000 base year (2000=100), since 2011 using 2010 base year (2010=100)
- ⁸ Mulai 2010 proyeksi penduduk berdasarkan hasil SP2010/Since 2010 population projection based on SP2010
- ⁹ IHK 82 kota (2012 = 100)/CPI 82 cities (2012 = 100)
- ¹⁰ Mulai 2010: menggunakan SBI 9 bulan/Since 2010: using SBI 9 month

Luas Wilayah Kabupaten Lebak

Total Area Of Lebak Regency **3.305,07** km²
sq.km



28,59 km²
sq.km

**KECAMATAN DENGAN
LUAS TERKECIL**

Subdistrict with the smallest area

400,96 km²
sq.km

**KECAMATAN DENGAN
LUAS TERBESAR**

Subdistrict with the largest area

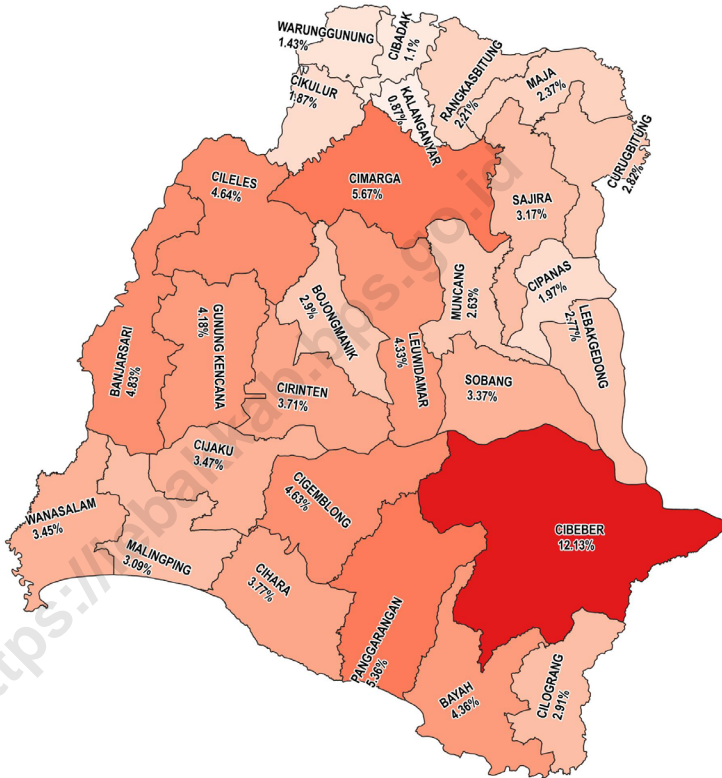
PENJELASAN TEKNIS

1. Secara astronomis, Kabupaten Lebak terletak antara 06007'18" dan 07000'00" Lintang Selatan, serta 105000'25" dan 106000'30" bujur Timur.
2. Berdasarkan posisi geografisnya, Kabupaten Lebak memiliki batas batas: Utara – Kabupaten Serang; Selatan – Samudera Indonesia; Barat – Kabupaten Pandeglang; Timur – Kabupaten Tangerang, Kabupaten Bogor dan Kabupaten Sukabumi.
3. Kabupaten Lebak terdiri dari 28 Kecamatan dan 345 desa.

TECHNICAL NOTES

1. *Astronomically, Lebak Regency is located between 06007'18" and 07000'00" South Latitude, and between 105000'25" and 106000'30" East Longitude.*
2. *in terms of geographic position, Lebak Regency has boundaries as follows; North – Serang Regency; South – Indonesian Oceans; West –Pandeglang Regency; East – Tangerang Regency, Bogor Regency and Sukabumi Regency.*
3. *Lebak Regency has 28 district and 345 subdistrict.*

Gambar 1.1 Luas Daerah menurut Kecamatan (%), 2020
Figures 1.1 Area of Subdistrict (%), 2020



Sumber/Source : Berdasarkan Peraturan Menteri Dalam Negeri No. 66 Tahun 2011 tanggal 28 Desember 2011
 Based on Minister Of Home Affairs Regulation No 66/2011, December 28, 2011

1.1 KEADAAN GEOGRAFI GEOGRAPHY CONDITION

Tabel 1.1.1 Luas Daerah dan Jumlah Pulau Menurut Kecamatan di Kabupaten Lebak, 2020
Total Area and Number of Islands by Subdistrict in Lebak Regency, 2020

Kecamatan Subdistrict	Ibukota Kecamatan Capital of Subdistrict	Luas Total Area (km ² /sq.km)
(1)	(2)	(3)
Rangkasbitung	Malingping Selatan	10 201.47
Wanasalam	Bejod	11 419.02
Panggarangan	Situregen	17 715.51
Cihara	Cihara	12 469.86
Bayah	Bayah Barat	14 377.21
Cilograng	Gunung Batu	9 601.71
Cibeber	Warung Banten	40 096.41
Cijaku	Cijaku	11 468.42
Cigemblong	Cigemblong	15 304.93
Banjarsari	Cidahu	15 955.50
Cileles	Cikareo	15 338.76
Gunung kencana	Gunung Kencana	13 801.50
Bojongmanik	Bojongmanik	9 591.83
Cirinten	Cirinten	12 254.92
Leuwidamar	Lebak parahiang	14 305.09
Muncang	Muncang	8 695.38
Sobang	Sinar Jaya	11 149.34

Lanjutan Tabel/*Continued Table* 1.1.1

Kecamatan <i>Subdistrict</i>	Ibukota Kecamatan <i>Capital of Subdistrict</i>	Luas <i>Total Area</i> (km ² /sq.km)
(1)	(2)	(3)
Cipanas	Sipayung	6 525.30
Lebak Gedong	Banjarsari	9 159.98
Sajira	Sajira	10 466.64
Cimarga	Margajaya	18 752.65
Cikulur	Curugpanjang	6 182.97
Warunggunung	Selaraja	4 736.53
Cibadak	Pasar Keong	3 632.71
Rangkasbitung	Muara Ciujung Timur	7 309.70
Kalanganyar	Pasir Kupa	2 859.34
Maja	Maja	7 817.14
Curugbitung	Curugbitung	9 317.33
Kabupaten Lebak	Rangkasbitung	330 507.20

Lanjutan Tabel/*Continued Table 1.1.1*

Kecamatan Subdistrict	Persentase terhadap Luas Provinsi Percentage to Province's Area	Jumlah Pulau Number of Islands
(1)	(4)	(5)
Rangkasbitung	1.06	-
Wanasalam	1.18	1
Panggarangan	1.83	-
Cihara	1.29	-
Bayah	1.49	4
Cilograng	0.99	-
Cibeber	4.15	-
Cijaku	1.19	-
Cigemblong	1.58	-
Banjarsari	1.65	-
Cileles	1.59	-
Gunung kencana	1.43	-
Bojongmanik	0.99	-
Cirinten	1.27	-
Leuwidamar	1.48	-
Muncang	0.90	-
Sobang	1.15	-

Lanjutan Tabel/*Continued Table* 1.1.1

Kecamatan <i>Subdistrict</i>	Persentase terhadap Luas Provinsi <i>Percentage to Province's Area</i>	Jumlah Pulau <i>Number of Islands</i>
(1)	(4)	(5)
Cipanas	0.68	-
Lebak Gedong	0.95	-
Sajira	1.08	-
Cimarga	1.94	-
Cikulur	0.64	-
Warunggunung	0.49	-
Cibadak	0.38	-
Rangkasbitung	0.76	-
Kalanganyar	0.30	-
Maja	0.81	-
Curugbitung	0.96	-
Kabupaten Lebak	34.20	5

Catatan/*Note*: ...

Sumber/*Source*: Bappeda Kabupaten Lebak, Perda No.2 Tahun 2014 tentang RT RW Kabupaten Lebak 2014 - 2034
Regional Regulation No.2, 2014, Regional Planning Board of Lebak Regency

Tabel 1.1.2 **Tinggi Wilayah dan Jarak ke Ibukota di Kabupaten Lebak, 2020**
Table **Altitude and Distance to the Capital in Lebak Regency, 2020**

Kecamatan Subdistrict	Tinggi Wilayah (mdpl) Altitude (m a.s.l)	Jarak ke Ibukota Distance to the Capital
(1)	(2)	(3)
Rangkasbitung	40	100
Wanasalam	40	99
Panggarangan	4	127
Cihara	4	105
Bayah	3	135
Cilograng	3	160
Cibeber	200	152
Cijaku	70	80
Cigemblong	70	77
Banjarsari	120	70
Cileles	164	50
Gunung kencana	170	58
Bojongmanik	200	36
Cirinten	200	45
Leuwidamar	230	20
Muncang	260	42

Kecamatan Subdistrict	Tinggi Wilayah (mdpl) Altitude (m a.s.l)	Jarak ke Ibukota Distance to the Capital
(1)	(2)	(3)
Sobang	260	62
Cipanas	180	38
Lebak Gedong	180	47
Sajira	165	27
Cimarga	220	9
Cikulur	240	17
Warunggunung	250	10
Cibadak	220	5
Rangkasbitung	217	1
Kalanganyar	217	1
Maja	140	21
Curugbitung	140	34
Kabupaten Lebak		

Catatan/Note: ...

Sumber/Source: Bappeda Kabupaten Lebak / Regional Planning Board of Lebak Regency

1.2 KEADAAN IKLIM CLIMATE CONDITION

Tabel 1.2.1 **Pengamatan Unsur Iklim Menurut Bulan di Stasiun Serang, 2020**
Table 1.2.1 **Observation of Climate Elements By Months at Serang Station, 2020**

Bulan Month	Suhu/Temperature (°C)			Kelembaban/Humidity (%)		
	Minimum	Rata-rata Average	Maksimum Maximum	Minimum	Rata-rata Average	Maksimum Maximum
(1)	(2)	(3)	(4)	(5)	(6)	(7)
Januari/January	22.7	27.6	33.8	76.0	83.6	92.0
Februari/February	23.0	27.6	30.9	73.0	84.2	93.0
Maret/March	22.4	27.5	35.0	73.0	84.4	92.0
April/April	23.2	27.8	34.8	76.0	84.3	94.0
Mei/May	23.0	28.3	34.4	77.0	82.5	94.0
Juni/June	23.0	28.2	34.4	77.0	82.4	94.0
Juli/July	22.2	27.5	33.8	72.0	78.8	84.0
Agustus/August	20.8	27.6	34.6	70.0	77.1	91.0
September/September	22.8	27.9	34.6	68.0	75.6	80.0
Oktober/October	22.2	27.7	34.8	69.0	78.6	90.0
November/November	22.6	27.8	34.8	71.0	80.1	89.0
Desember/December	22.4	27.2	34.1	69.0	80.5	89.0

Lanjutan Tabel/*Continued Table 1.2.1*

Bulan <i>Month</i>	Kecepatan Angin (m/det) <i>Wind Velocity (m/sec)</i>			Tekanan Udara/ <i>Atmospheric Pressure</i> (mb)		
	Minimum	Rata-rata <i>Average</i>	Maksimum <i>Maximum</i>	Minimum	Rata-rata <i>Average</i>	Maksimum <i>Maximum</i>
(1)	(8)	(9)	(10)	(11)	(12)	(13)
Januari/ <i>January</i>	CALM	1.0	5.0	1 007.5	1 009.0	1 010.8
Februari/ <i>February</i>	CALM	1.1	7.0	1 006.4	1 008.4	1 010.0
Maret/ <i>March</i>	CALM	0.9	6.0	1 005.3	1 007.2	1 009.4
April/ <i>April</i>	CALM	0.8	8.0	1 005.2	1 007.9	1 010.1
Mei/ <i>May</i>	CALM	0.7	6.0	1 004.8	1 006.9	1 009.0
Juni/ <i>June</i>	CALM	0.7	6.0	1 005.1	1 006.9	1 008.9
Juli/ <i>July</i>	CALM	1.0	8.0	1 003.6	1 006.8	1 008.2
Agustus/ <i>August</i>	CALM	1.1	7.0	1 004.3	1 008.0	1 010.0
September/ <i>September</i>	CALM	1.1	7.0	1 005.1	1 006.6	1 007.8
Oktober/ <i>October</i>	CALM	1.1	7.0	1 004.1	1 007.1	1 008.9
November/ <i>November</i>	CALM	1.0	7.0	1 003.2	1 006.1	1 007.9
Desember/ <i>December</i>	CALM	1.7	8.0	1 005.1	1 006.9	1 008.9

Lanjutan Tabel/*Continued Table 1.2.1*

Bulan Month	Jumlah Curah Hujan Number of Precipitation (mm)	Jumlah Hari Hujan (hari) Number of Rainy Days (day)	Penyinaran Matahari Duration of Sunshine (%)
(1)	(14)	(15)	(16)
Januari/January	368	26	4.21
Februari/February	298	23	3.90
Maret/March	288	21	4.42
April/April	202	15	4.98
Mei/May	186	23	4.74
Juni/June	186	13	4.63
Juli/July	31	3	5.66
Agustus/August	29	3	7.07
September/September	9	3	6.17
Oktober/October	62	13	4.88
November/November	131	15	4.66
Desember/December	255	24	3.50

Catatan/Note: ...

Sumber/Source: Badan Meteorologi, Klimatologi, dan Geofisika Stasiun Meteorologi Serang/
Board of Meteorology, Climatology, and Geophysics – Meteorology Station of Serang

BAB 2 PEMERINTAHAN

Kab. Lebak



Kab. Lebak

Terdiri dari



445.774 Kepala Keluarga

Dan



42.216 Akte Kelahiran

DPRD Kab. Lebak



44 Laki-laki

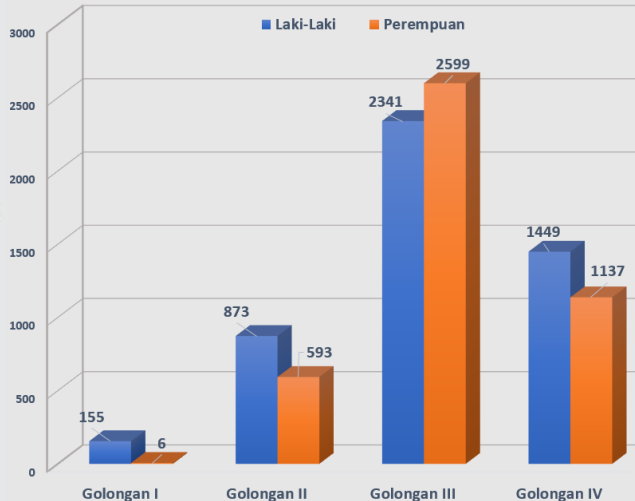


6 Perempuan



PNS Pemerintah Kabupaten Lebak

TAHUN 2020



Jumlah Total Keseluruhan PNS Kab. Lebak **9.153**

PENJELASAN TEKNIS**TECHNICAL NOTES**

1. Wilayah pembangunan Lebak Utara, yang meliputi Kecamatan Rangkasbitung, Kecamatan Warunggunung, Kecamatan Cikulur, Kecamatan Cimarga, Kecamatan Maja, Kecamatan Curugbitung, dan Kecamatan Kalanganyar. Ditujukan sebagai wilayah perdagangan dan industri. baik industri hulu maupun industri hilir. diharapkan pula sebagai industri pengolahan hasil - hasil pertanian.
 2. Wilayah pembangunan Lebak Selatan, wilayah ini meliputi Kecamatan Malingping, Kecamatan Wanasalam, Kecamatan Cijaku, Kecamatan Panggarangan, Kecamatan Bayah, Kecamatan Ciligrang, Kecamatan Cibeber, Kecamatan Cigemplong, dan Kecamatan Cihara. Dengan karakteristik yang unik, yaitu sebagian berada di pegunungan (Gunung Gede dan Gunung Sanggabuana) dan sebagian merupakan daerah berpantai. Wilayah ini diperuntukkan sebagai wilayah pembangunan yang berpotensi dibidang pertanian tanaman pangan, perikanan laut, pertambangan dan pariwisata.
 3. Wilayah pembangunan Lebak Timur, meliputi Kecamatan Cipanas, Kecamatan Muncang, Kecamatan Sobang, Kecamatan Sajira, Kecamatan Leuwidamar,
1. *North Lebak development zone, it covers Rangkasbitung District, Warunggunung District, Cikulur District, Cimarga District, Maja District, Curugbitung District, and Kalanganyar District. This zone is treated as trade and industrial area especially for argo-industry.*
 2. *South Lebak development zone, it covers Malingping District, Wanasalam District, Cijaku District, Panggarangan District, Bayah District, Ciligrang District, Cibeber District, Cigemplong District, and Cihara District. This area has special character, one side is muntainous area such as mount Gede and mount Sanggabuana. The other side is on outline. This area is supposed to be appropriate as farming, marine fishery, mining and tourism area.*
 3. *East Lebak development zone, it covers Cipanas District, Muncang District, Sobang District, Sajira District, Leuwidamar District, Bojongmanik District, Lebakgedong*

Kecamatan Bojongmanik, Kecamatan Lebakgedong, dan Kecamatan Cirinten. Wilayah ini merupakan daerah perbukitan dipegunungan Kendeng sehingga baik untuk perkebunan kecil dan perkebunan besar.

4. Wilayah pembangunan Lebak Barat, wilayah pembangunan ini meliputi Kecamatan Banjarsari, Kecamatan Gunungkencana dan Kecamatan Cileles. Wilayah ini masih memiliki hutan lindung. Dengan kontur tanah yang ada, wilayah ini baik untuk perkebunan besar dan kecil.

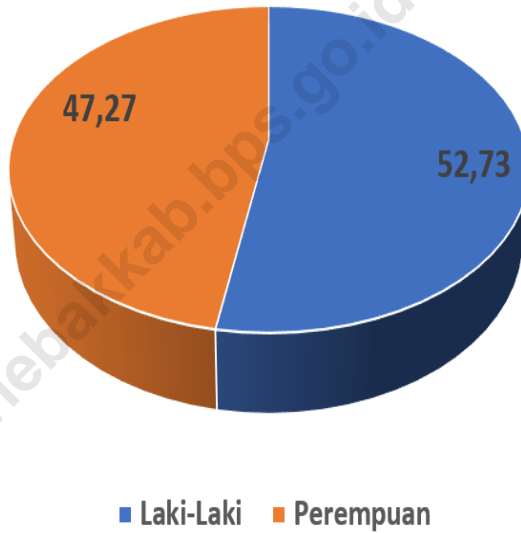
District, and Cirinten District. This area is located on mountainous and hilly area of Kendeng mountain. this area is supposed to be potential as plantation area.

4. *West Lebak development zone, it covers Banjarsari District, Gunung Kencana District, and Cileles District. It is also treated as protected forest. This area has main priority as nation and public owned plantation.*

Gambar 1
Figures

Persentase Pegawai Negeri Sipil menurut Jenis Kelamin di Kabupaten Lebak, 2020

Percentage of Civil Servant by Sex in Lebak Regency, 2020



Sumber/Source : ...

2.1 WILAYAH ADMINISTRATIF ADMINISTRATIVE AREA

Tabel 2.1.1 Jumlah Desa¹/Kelurahan Menurut Kecamatan di Kabupaten Lebak, 2016–2020
Number of Villages¹/Kelurahan by Subdistrict in Lebak Regency, 2016–2020

Kecamatan Subdistrict	2016	2017	2018	2019	2020
(1)	(2)	(3)	(4)	(5)	(6)
Malingping	14	14	14	14	14
Wanasalam	13	13	13	13	13
Panggarangan	11	11	11	11	11
Cihara	9	9	9	9	9
Bayah	11	11	11	11	11
Cilograng	10	10	10	10	10
Cibeber	22	22	22	22	22
Cijaku	10	10	10	10	10
Cigemblong	9	9	9	9	9
Banjarsari	20	20	20	20	20
Cileles	12	12	12	12	12
Gunung kencana	12	12	12	12	12
Bojongmanik	9	9	9	9	9
Cirinten	10	10	10	10	10
Leuwidamar	12	12	12	12	12
Muncang	12	12	12	12	12
Sobang	10	10	10	10	10
Cipanas	14	14	14	14	14
Lebak Gedong	6	6	6	6	6
Sajira	15	15	15	15	15
Cimarga	17	17	17	17	17
Cikulur	13	13	13	13	13

Lanjutan Tabel/*Continued Table 2.2.1*

Kecamatan Subdistrict	2016	2017	2018	2019	2020
(1)	(2)	(3)	(4)	(5)	(6)
Warunggunung	12	12	12	12	12
Cibadak	15	15	15	15	15
Rangkasbitung	16	16	16	16	16
Kalanganyar	7	7	7	7	7
Maja	14	14	14	14	14
Curugbitung	10	10	10	10	10
Kabupaten Lebak	345	345	345	345	345

Catatan/Note: ¹ Termasuk kelurahan dan Unit Permukiman Transmigrasi (UPT)*/Include Transmigration Settlement Unit*
 Sumber/Source: Peraturan Kepala Badan Pusat Statistik Nomor 29 Tahun 2018 Tanggal 15 Januari 2018 tentang Perubahan Atas Peraturan Kepala Badan Pusat Statistik Nomor 55 Tahun 2017 tentang Kode dan Nama Wilayah Kerja Statistik Tahun 2017
Chief Statistician Regulation Number 29/2018, January 15 2018, as a revision of Chief Statistician Regulation Number 55 of 2017 on Code and Name of Regional Level of Data Collection.

2.2 DEWAN PERWAKILAN RAKYAT DAERAH REGIONAL HOUSE OF REPRESENTATIVE

Tabel 2.2.1 Jumlah Anggota Dewan Perwakilan Rakyat Daerah Menurut Partai Politik dan Jenis Kelamin di Kabupaten Lebak, 2020
Number of Regional House of Representatives's Members by Political Parties and Sex in Lebak Regency 2020

Partai Politik <i>Political Parties</i>	Laki-laki <i>Male</i>	Perempuan <i>Female</i>	Jumlah <i>Total</i>
(1)	(2)	(3)	(4)
PARTAI GERINDRA	9	1	10
PARTAI DEMOKRAT	7	...	7
PDI PERJUANGAN	5	2	7
PARTAI GOLKAR	6	...	6
PARTAI KEBANGKITAN BANGSA	6	...	6
PARTAI KEADILAN SEJAHTERA	5	...	5
PARTAI NASDEM	3	2	5
PARTAI PERSATUAN PEMBANGUNAN	4	...	4
Kabupaten Lebak	45	5	50

Catatan/Note: ...

Sumber/Source: Sekretariat DPRD Kabupaten Lebak/
Secretariat of Lebak Regency

Tabel 2.2.2 Jumlah Rapat dan Kegiatan Lainnya Setiap Bulan oleh DPRD, 2020
Table Number of Meeting and Other Activities for Each Month, 2020

Bulan Month	Komisi				Fraksi							
	I	II	III	IV	Partai Gerindra	Partai Demokrat	PDI Perjuangan	Partai GOLKAR	PKB	PKS	NASDEM	PPP
(1)	(2)	(3)	(4)	(5)	(6)	(7)	(8)	(9)	(10)	(11)	(12)	(13)
Januari/January	1	1	1	1	1	1	1	1	2	1	1	1
Februari/February	1	1	1	1	1	1	1	1	2	1	2	1
Maret/March	1	1	1	1	1	1	1	1	2	1	1	1
April/April	1	1	1	1	1	1	1	1	2	1	2	1
Mei/May	1	1	1	1	1	1	1	1	2	1	1	1
Junii/June	1	1	1	1	1	1	1	1	2	2	3	1
Juli/July	2	2	2	2	1	1	1	1	2	1	1	1
Agustus/August	1	1	1	1	1	1	1	1	2	1	2	1
September/September	1	1	1	1	1	1	1	1	2	1	1	1
Oktober/October	1	1	1	1	1	2	2	2	2	1	1	1
November/November	2	1	3	2	2	1	1	1	2	1	3	1
Desember/December	1	1	2	1	1	1	1	1	2	1	1	1
Jumlah/Total	14	14	16	14	13	13	13	13	24	13	19	12

Catatan/Note: ...

Sumber/Source: : Sekretariat DPRD Kabupaten Lebak/ Secretariat of Lebak Regency Parliament

Tabel 2.2.3 Jumlah Anggota DPRD yang Menjadi Anggota Badan Musyawarah dan Badan Anggaran Dirinci Menurut Jenis Kelamin Tahun 2020
Number of Parliament Members as Select and Budget Committee by Sex, 2020

Kedudukan Position	Jenis Kelamin Sex		Jumlah Total
	Laki-laki Male	Perempuan Female	
(1)	(2)	(3)	(4)
BADAN MUSYAWARAH	21	4	25
BADAN ANGGARAN	24	1	25
Badan Pembentukan Peraturan Daerah	12	1	13
BADAN KEHORMATAN	5	-	5
Nama Kabupaten/Kota	62	6	68

Catatan/Note: ...

Sumber/Source: : Sekretariat DPRD Kabupaten Lebak/ Secretariat of Lebak Regency Parliament

Tabel
Table 2.2.4

**Jumlah Rapat dan Kegiatan Lainnya Setiap Bulan oleh
DPRD, 2020**
**Number of Meeting and Other Activities for Each Month,
2020**

Kedudukan <i>Position</i>	Jenis Sidang / Rapat			
	Kunjungan dalam Daerah (Kecamatan)	Kunjungan Provinsi Banten	Kunjungan Luar Daerah (Procinsi Jawa Barat)	Kunjungan Luar Daerah (Luar Provinsi Jawa Barat)
(1)	(2)	(3)	(4)	(5)
Januari/January	4	1	5	-
Februari/February	4	1	5	-
Maret/March	4	1	5	3
April/April	4	1	5	-
Mei/May	4	1	5	-
Junii/June	4	1	8	-
Juli/July	4	1	2	-
Agustus/August	4	1	5	-
September/September	4	1	5	-
Oktober/October	4	1	5	-
November/November	4	1	5	-
Desember/December	4	1	5	3

Kabupaten Lebak

Catatan/Note: ...

Sumber/Source: : Sekretariat DPRD Kabupaten Lebak/ Secretariat of Lebak Regency Parliament

Tabel
Table 2.2.5

Jumlah Rapat/Sidang Pimpinan Setiap Bulan oleh DPRD
Kabupaten Lebak, 2020
Number of Session/Leder Meeting for Each Month, 2020

Kedudukan Position	Jenis Sidang / Rapat			
	Pimpinan	Pimpinan dan Anggota Dewan	Pimpinan dan Ketua Komisi	Pimpinan dan Ketua Fraksi
(1)	(2)	(3)	(4)	(5)
Januari/January	1	1	1	1
Februari/February	-	-	-	-
Maret/March	1	1	1	1
April/April	-	-	-	-
Mei/May	-	-	-	-
Juni/June	1	-	-	1
Juli/July	1	-	-	-
Agustus/August	-	-	-	1
September/September	1	-	1	1
Oktober/October	-	-	-	-
November/November	1	-	1	1
Desember/December	-	-	-	-
Kabupaten Lebak	6	2	4	6

Catatan/Note: ...

Sumber/Source: : Sekretariat DPRD Kabupaten Lebak/ Secretariat of Lebak Regency Parliament

Tabel 2.2.6 Jumlah Sidang/Rapat Paripurna dan Panitia Setiap Bulannya oleh DPRD, 2020
Number of Meeting/Plenary Meeting and Committee for Each Month, 2020

Kedudukan Position	-Jenis Sidang / Rapat					
	Paripurna	Paripurna Internal	Paripurna Istimewa	Badan Musyawarah	Badan Anggaran	Panitia Khusus
(1)	(2)	(3)	(4)	(5)	(6)	(7)
Januari/January	-	-	-	1	1	-
Februari/February	2	-	-	1	1	-
Maret/March	1	1	-	2	-	5
April/April	-	-	-	1	-	-
Mei/May	1	-	-	1	-	-
Juni/June	-	-	-	1	-	-
Juli/July	1	-	-	1	-	-
Agustus/August	1	-	-	1	1	-
September/September	4	-	-	2	-	-
Oktober/October	1	-	-	1	1	-
November/November	4	-	-	3	1	-
Desember/December	-	-	-	1	1	-
Kabupaten Lebak	15	1	-	16	6	-

Catatan/Note: ...

Sumber/Source: : Sekretariat DPRD Kabupaten Lebak/ Secretariat of Lebak Regency Parliament

Tabel 2.2.7 Jumlah Sidang/Rapat Paripurna dan Panitia Setiap Bulannya oleh DPRD, 2020
Table Number of Meeting/Plenary Meeting and Committee for Each Month, 2020

Kedudukan Position	Jenis Kelamin Sex		Jumlah Total
	Laki-laki Male	Perempuan Female	
(1)	(2)	(3)	(4)
Komisi I	10	-	10
Komisi II	9	1	10
Komisi III	10	3	13
Komisi IV	12	1	13
Nama Kabupaten/Kota			46

Catatan/Note: ...

Sumber/Source: : Sekretariat DPRD Kabupaten Lebak/ Secretariat of Lebak Regency Parliament

2.3 SUMBER DAYA MANUSIA HUMAN RESOURCES

Tabel 2.3.1 Jumlah Pegawai Negeri Sipil Menurut Jabatan dan Jenis Kelamin di Kabupaten Lebak, Desember 2019 dan Desember 2020
Number of Civil Servants by Occupation and Sex in Lebak Regency, Desember 2019 and Desember 2020

Kecamatan <i>Subdistrict</i>	2019		Jumlah <i>Total</i>
	Laki-laki <i>Male</i>	Perempuan <i>Female</i>	
(1)	(2)	(3)	(4)
Fungsional Tertentu <i>Specific Functional</i>	3 697	3 507	7 204
Fungsional Umum <i>Staf General Functional</i>	899	728	1 627
Struktural/ <i>Structural</i>	653	193	846
Eselon V/5th Echelon	-	-	-
Eselon IV/4th Echelon	454	167	621
Eselon III/3rd Echelon	167	24	191
Eselon II/2nd Echelon	32	2	34
Eselon I/1st Echelon	0	0	0
Jumlah/<i>Total</i>	5 249	4 428	9 677

Lanjutan Tabel/*Continued Table 2.3.1*

Kecamatan <i>Subdistrict</i>	2020		Jumlah <i>Total</i>
	Laki-laki <i>Male</i>	Perempuan <i>Female</i>	
(1)	(5)	(6)	(7)
Fungsional Tertentu <i>Specific Functional</i>	2655	3232	5887
Fungsional Umum <i>Staf General Functional</i>	1751	889	2640
<i>Struktural/Structural</i>			
Eselon IV/4th Echelon	225	175	430
Eselon III/3rd Echelon	132	30	162
Eselon II/2nd Echelon	31	3	34
Jumlah/Total	4824	4329	9153

Catatan/Note: ...

Sumber/Source: Kantor BKPSDM Kabupaten Lebak/ Office of BKPSDM in Lebak Regency

Tabel 2.3.2 Jumlah Pegawai Negeri Sipil Menurut Tingkat Pendidikan dan Jenis Kelamin di Kabupaten Lebak, Desember 2019 dan Desember 2020
Number of Civil Servants by Educational Level and Sex in Lebak Regency, Desember 2019 and Desember 2020

Tingkat Pendidikan <i>Educational Level</i>	2019		
	Laki-laki <i>Male</i>	Perempuan <i>Female</i>	Jumlah <i>Total</i>
(1)	(2)	(3)	(4)
Sampai dengan SD <i>Up to Primary School</i>	123	4	127
SMP/Sederajat <i>General Vocational Junior High School</i>	108	4	112
SMA/Sederajat <i>General/Vocational Senior High School</i>	1 049	390	1 439
Diploma I, II/Akta I, II <i>Diploma I, II/Akta I, II</i>	526	556	1 082
Diploma III/Akta III/Sarjana Muda <i>Diploma III/Akta III/Bachelor</i>	150	514	664
Tingkat Sarjana/Doktor/Ph.D <i>University Graduates</i>	3 293	2 960	6 253
Jumlah/Total	5 249	4 428	9 677

Lanjutan Tabel/*Continued Table 2.3.2*

Tingkat Pendidikan <i>Educational Level</i>	2020		
	Laki-laki <i>Male</i>	Perempuan <i>Female</i>	Jumlah <i>Total</i>
(1)	(2)	(3)	(4)
Sampai dengan SD <i>Up to Primary School</i>	81	49	130
SMP/Sederajat <i>General Vocational Junior High School</i>	101	17	118
SMA/Sederajat <i>General/Vocational Senior High School</i>	747	235	982
Diploma I, II/Akta I, II <i>Diploma I, II/Akta I, II</i>	221	165	386
Diploma III/Akta III/Sarjana Muda <i>Diploma III/Akta III/Bachelor</i>	147	573	720
Tingkat Sarjana/Doktor/Ph.D <i>University Graduates</i>	3521	3296	6817
Jumlah/Total	4818	4335	9153

Catatan/Note: ...

Sumber/Source: Kantor BKPSDM Kabupaten Lebak/ Office of BKPSDM in Lebak Regency

Tabel
Table 2.3.3

**Jumlah Pegawai Negeri Sipil Menurut Tingkat
Kepangkatan dan Jenis Kelamin di Kabupaten Lebak,
Desember 2019 dan Desember 2020**
*Number of Civil Servants by Hierarchy and Sex, in Lebak
Regency, Desember 2019 and Desember 2020*

Pangkat/Golongan/Ruang Hierarchy	2020		
	Laki-laki Male	Perempuan Female	Jumlah Total
(1)	(2)	(3)	(4)
1. I/A (Juru Muda)	2	3	5
2. I/B (Juru Muda Tingkat I)	99	0	99
3. I/C (Juru)	10	3	13
4. I/D (Juru Tingkat I)	44	0	44
Golongan I/Range I	155	6	161
5. II/A (Pengatur Muda)	82	7	89
6. II/B (Pengatur Muda Tingkat I)	279	99	378
7. II/C (Pengatur)	313	399	712
8. II/D (Pengatur Tingkat I)	199	88	287
Golongan II/Range II	873	593	1466
9. III/A (Penata Muda)	519	573	1092
10. III/B (Penata Muda Tingkat I)	643	742	1385
11. III/C (Penata)	602	759	1361
12. III/D (Penata Tingkat I)	577	525	1102
Golongan III/Range III	2341	2599	4940
13. IV/A (Pembina)	1028	836	1864
14. IV/B (Pembina Tingkat I)	387	292	679
15. IV/C (Pembina Utama Muda)	32	8	40
16. IV/D (Pembina Utama Madya)	2	1	3
17. IV/E (Pembina Utama)	-	-	-
Golongan IV/Range IV	1449	1137	2586
Jumlah/Total	4,818	4,335	9153

Catatan/Note: -

Sumber/Source: Kantor BKD Kabupaten Lebak/ Office of BKD in Lebak Regency

Tabel 2.3.4 Jumlah Pegawai Negeri Sipil (PNS) yang Gajinya Melalui KPPN Rangkasbitung, 2020
Number of Civil Servants which Paid by KPPN Rangkasbitung, 2020

<i>Departemen/ Lembaga Departemen/ Institution</i>	Jumlah Pegawai Negeri Sipil (PNS) yang Gajinya Melalui KPPN Rangkasbitung, 2020				
	<i>Number of Civil Servants which paid by KPPN Rangkasbitung, 2020</i>				
	Gol I Rank I	Gol II Rank II	Gol III Rank III	Gol IV Rank IV	Jumlah Total
(1)	(2)	(3)		(4)	
Kejaksaan Agung	0	5	53	2	60
Mahkaman Agung/PA/PN	0	5	81	10	96
Keuangan	0	51	32	9	92
Perhubungan	0	2	13	0	15
Agama	1	32	1066	515	1614
BPS	1	31	35	5	72
BPN	1	12	48	4	65
Kepolisian	4	1534	222	24	1784
Hukum dan HAM	0	62	49	2	113
Diknas/LPMP	1	6	55	15	77
KPU	0	7	8	0	15
Jumlah/Total	8	1747	1662	586	4003

Catatan/Note: Pangkat Kepolisian disetarakan dengan PNS

Sumber/Source: KPPN Rangkasbitung

Lanjutan Tabel/*Continued Table 2.3.3*

Pangkat/Golongan/Ruang <i>Hierarchy</i>	2020		
	Laki-laki <i>Male</i>	Perempuan <i>Female</i>	Jumlah <i>Total</i>
(1)	(5)	(6)	(7)
1. I/A (Juru Muda)	4	1	5
2. I/B (Juru Muda Tingkat I)	106	3	109
3. I/C (Juru)	15	0	15
4. I/D (Juru Tingkat I)	48	3	51
Golongan I/Range I	173	7	180
5. II/A (Pengatur Muda)	88	8	96
6. II/B (Pengatur Muda Tingkat I)	285	105	390
7. II/C (Pengatur)	351	417	768
8. II/D (Pengatur Tingkat I)	193	101	294
Golongan II/Range II	917	631	1 548
9. III/A (Penata Muda)	537	594	1 131
10. III/B (Penata Muda Tingkat I)	660	794	1 454
11. III/C (Penata)	604	733	1 337
12. III/D (Penata Tingkat I)	580	523	1 103
Golongan III/Range III	2 381	2 644	5 025
13. IV/A (Pembina)	1 219	964	2 183
14. IV/B (Pembina Tingkat I)	355	234	589
15. IV/C (Pembina Utama Muda)	31	7	38
16. IV/D (Pembina Utama Madya)	2	1	3
17. IV/E (Pembina Utama)	0	0	0
Golongan IV/Range IV	1 607	1 206	2 813
Jumlah/Total	5 078	4 489	9 567

Catatan/Note: ...

Sumber/Source: Kantor BKPP Kabupaten Lebak/ Office of BKPP in Lebak Regency

2.4 KEUANGAN PEMERINTAH GOVERNMENT FINANCE

Tabel 2.4.1 Realisasi Pendapatan Pemerintah Kabupaten Lebak Menurut Jenis Pendapatan (ribu rupiah), 2016–2019
Actual Lebak Regency Government Revenues by Kind of Revenues (thousand rupiahs), 2017–2020

Jenis Pendapatan/Kind of Revenues	2017	2018
(1)	(2)	(3)
1. Pendapatan Asli Daerah (PAD)/Regional Revenue	...	308 912 592 160.00
1.1 Pajak Daerah/Regional Tax	73 671 154 478	75 116 364 000.00
1.2 Retribusi Daerah/Regional Retribution	12 944 962 598	13 600 992 100.00
1.3 Hasil Perusahaan Milik Daerah dan Pengelolaan Kekayaan Daerah yang Dipisahkan/Regional-Owned Company Revenue and Separated Management of Regional Wealth	3.195.024.706	3 699 552 600.00
1.4 Lain-lain PAD yang Sah/Other Regional Revenue	377 615 516 399.28	216 496 683 460.00
2. Dana Perimbangan/Balance Funds	...	1 573 446 544 000.00
2.1 Bagi Hasil Pajak/ Tax Sharing Revenue/	71 913 966 860	68 044 994 000.00
2.2 Bagi Hasil Bukan Pajak/Sumber Daya Alam/Non-Tax Sharing Revenue/Natural Resources
2.3 Dana Alokasi Umum/General Allocation Fund	1 081 007 407 000	1 86 661 291 000.00
2.4 Dana Alokasi Khusus/Special Allocation Fund	289 569 030 349	418 740 259 000.00
3. Lain-lain Pendapatan yang Sah/Other Revenue	...	629 388 223 366.00
3.1 Pendapatan Hibah/Grant	12 226 000 000	174 181 703 000.00
3.2 Dana Darurat/Emergency Fund
3.3 Dana Bagi Hasil Pajak dari Provinsi dan Pemerintah Daerah Lainnya/Tax Sharing Revenue from Provincial and Other Regional Governments	106 888 588 434	111 773 323 366.00
3.4 Dana Penyesuaian dan Otonomi Daerah/Regional Adjustment and Autonomy Fund	282 021 585 700	265 133 197 000.00
3.5 Bantuan Keuangan dari Provinsi atau Pemerintah Daerah Lainnya/Financial Assistance from Provincial or Other Regional Governments	110 000 000 000	78 300 000 000.00
3.6 Lainnya/Others	85 000	...
Jumlah/Total	2 421 053 321 524.28	2 511 747 359 526.00

Lanjutan Tabel/*Continued Table 2.4.1*

Jenis Pendapatan/ <i>Kind of Revenues</i>	2019	2020
(1)	(4)	(5)
1. Pendapatan Asli Daerah (PAD)/<i>Regional Revenue</i>	334 722 736 899.84	377 488 789 024
1.1 Pajak Daerah/ <i>Regional Tax</i>	100 736 135 403.00	119 290 058 162
1.2 Retribusi Daerah/ <i>Regional Retribution</i>	23 419 824 394.00	15 463 049 130
1.3 Hasil Perusahaan Milik Daerah dan Pengelolaan Kekayaan Daerah yang Dipisahkan/ <i>Regional-Owned Company Revenue and Separated Management of Regional Wealth</i>	4 629 530 836.00	5 231 517 851
1.4 Lain-lain PAD yang Sah/ <i>Other Regional Revenue</i>	205 937 246 266.84	237 504 163 881
2. Dana Perimbangan/<i>Balance Funds</i>	1 673 732 270 026.00	1 500 223 029 156
2.1 Bagi Hasil Pajak/ <i>Tax Sharing Revenue</i>	53 766 199 158.00	56 961 954 242
2.2 Bagi Hasil Bukan Pajak/Sumber Daya Alam/ <i>Non-Tax Sharing Revenue/Natural Resources</i>
2.3 Dana Alokasi Umum/ <i>General Allocation Fund</i>	1 127 187 626 000.00	1 014 388 131 000
2.4 Dana Alokasi Khusus/ <i>Special Allocation Fund</i>	492.778.444.868,00	428 872 943 914
3. Lain-lain Pendapatan yang Sah/<i>Other Revenue</i>	668.367.284.763,00	669 005 931 947
3.1 Pendapatan Hibah/ <i>Grant</i>	185.185.857.300,00	211 677 454 044
3.2 Dana Darurat/ <i>Emergency Fund</i>		
3.3 Dana Bagi Hasil Pajak dari Provinsi dan Pemerintah Daerah Lainnya/ <i>Tax Sharing Revenue from Provincial and Other Regional Governments</i>	132.483.222.235,00	76 626 548 903
3.4 Dana Penyesuaian dan Otonomi Daerah/ <i>Regional Adjustment and Autonomy Fund</i>	295.691.704.000,00	315 701 929 000
3.5 Bantuan Keuangan dari Provinsi atau Pemerintah Daerah Lainnya/ <i>Financial Assistance from Provincial or Other Regional Governments</i>	55.000.000.000,00	65 000 000 000
3.6 Lainnya/ <i>Others</i>	6.501.228,00	...
Jumlah/<i>Total</i>	2 676 822 291 688.84	2 546 717 750 127

Catatan/Note: ...

Sumber/Source: Dinas Pengelola Keuangan dan Aset Daerah (DPKAD) Kabupaten Lebak/ DPKAD Official of Lebak

Tabel
Table 2.4.2

**Realisasi Belanja Pemerintah Kabupaten Lebak Menurut
Jenis Belanja (ribu rupiah), 2017–2020**
*Actual Lebak Regency Government Expenditures by Kind of
Expenditures (thousand rupiahs), 2017–2020*

Jenis Pendapatan <i>Kind of Revenues</i>	2017	2018
(1)	(2)	(3)
1. Belanja Tidak Langsung/<i>Indirect Expenditures</i>	...	1 553 202 923 631.81
1.1 Belanja Pegawai/ <i>Personnel Expenditures</i>	936 668 526 647	1 065 581 673 248.00
1.2 Belanja Bunga/ <i>Interest Expenditures</i>
1.3 Belanja Subsidi/ <i>Subsidies Expenditures</i>
1.4 Belanja Hibah/ <i>Grant Expenditures</i>	54 833 583 000	103 810 093 000.00
1.5 Belanja Bantuan Sosial/ <i>Social Aid Expenditures</i>	12 090 835 000	8 282 560 000.00
1.6 Belanja Bagi Hasil/ <i>Sharing Fund Expenditure</i>	7 395 999 441	9 902 691 523.00
1.7 Belanja Bantuan Keuangan/ <i>Financial Aids Expenditures</i>	400 267 332 284	356 134 393 484.00
1.8 Belanja Tidak Terduga/ <i>Unpredicted Expenditures</i>	5 509 300 807	9 491 512 376.81
2. Belanja Langsung/<i>Direct Expenditures</i>	...	1 153 872 656 912.00
2.1 Belanja Pegawai/ <i>Personnel Expenditures</i>	39 371 409 100	29 112 766 000.00
2.2 Belanja Barang dan Jasa/ <i>Goods and Services Expenditures</i>	651 225. 081 280.69	770 533 796 810.00
2.3 Belanja Modal/ <i>Capital Expenditure</i>	373 916 768 346	354 226 094 102.00
Jumlah/<i>Total</i>	2 481 308 835 905.69	2 707 075 580 543.81

Lanjutan Tabel/*Continued Table 2.4.2*

Jenis Pendapatan <i>Kind of Revenues</i>	2019	2020
(1)	(4)	(5)
1. Belanja Tidak Langsung/<i>Indirect Expenditures</i>	1 489 189 123 256.00	1 566 255 728 605
1.1 Belanja Pegawai/ <i>Personnel Expenditures</i>	1 011 954 104 743.00	963 316 354 842
1.2 Belanja Bunga/ <i>Interest Expenditures</i>
1.3 Belanja Subsidi/ <i>Subsidies Expenditures</i>
1.4 Belanja Hibah/ <i>Grant Expenditures</i>	5 214 597 475.00	41 446 073 010
1.5 Belanja Bantuan Sosial/ <i>Social Aid Expenditures</i>	7 404 435 114.00	5 429 922 054
1.6 Belanja Bagi Hasil/ <i>Sharing Fund Expenditure</i>	9 771 110 062.00	13 813 469 545
1.7 Belanja Bantuan Keuangan/ <i>Financial Aids Expenditures</i>	405 212 211 728.00	395 713 476 355
1.8 Belanja Tidak Terduga/ <i>Unpredicted Expenditures</i>	2 701 286 859.00	146 536 432 799
2. Belanja Langsung/<i>Direct Expenditures</i>	1 169 097 011 737.26	798 747 549 023
2.1 Belanja Pegawai/ <i>Personnel Expenditures</i>	30 497 608 625.00	26 015 775 416
2.2 Belanja Barang dan Jasa/ <i>Goods and Services Expenditures</i>	753 992 220 747.26	575 743 996 858
2.3 Belanja Modal/ <i>Capital Expenditure</i>	384 607 182 365.00	196 987 776 749
Jumlah/<i>Total</i>	2 658 286 134 993.26	2 365 003 277 628

Catatan/*Note*: ...Sumber/*Source*: Dinas Pengelola Keuangan dan Aset Daerah (DPKAD) Kabupaten Lebak/ DPKAD Official of Lebak

2.5 WILAYAH ADMINISTRATIF ADMINISTRATIVE AREA

Tabel 2.5.1 **Jumlah Kepala Keluarga di Kabupaten Lebak, 2020**
Table 2.5.1 **Number of Patriachs in Lebak Regency, 2020**

Kecamatan Subdistrict	Jumlah Kepala Keluarga Number of Patriachs
(1)	(2)
MALINGPING	22.652
PANGGARANGAN	13.321
BAYAH	15.010
CIPANAS	16.207
MUNCANG	11.376
LEUWIDAMAR	17.819
BOJONGMANIK	8.255
GUNUNG KENCANA	12.049
BANJARSARI	21.119
CILELES	17.359
CIMARGA	21.998
SAJIRA	17.684
MAJA	18.389
RANGKASBITUNG	43.101
WARUNGGUNUNG	19.098
CIJAKU	9.957
CIKULUR	17.901
CIBADAK	21.879
CIBEBER	20.183
CILOGRANG	11.798
WANASALAM	18.955
SOBANG	10.726
CURUG BITUNG	11.343
KALANGANYAR	11.361
LEBAKGEDONG	7.123
CIHARA	11.270
CIRINTEN	9.896
CIGEMBLONG	7.915
Kabupaten Lebak	445.744

Catatan/Note: ...

Sumber/Source: Dinas Kependudukan dan Catatan Sipil Kab.Lebak/ Population and Civil Service of Lebak Regency

Tabel 2.5.2
Table

**Jumlah Penerbitan Akta Catatan Sipil di Kabupaten
Lebak, 2020**
**Number of Publication of Civil Official Documents in
Lebak Regency, 2020**

Kecamatan Subdistrict	Akta Kelahiran Birth Certificate
(1)	(2)
MALINGPING	2.102
PANGGARANGAN	1.083
BAYAH	1.246
CIPANAS	1.888
MUNCANG	1.463
LEUWIDAMAR	1.258
BOJONGMANIK	599
GUNUNG KENCANA	1.147
BANJARSARI	1.796
CILELES	1.948
CIMARGA	2.607
SAJIRA	2.517
MAJA	2.013
RANGKASBITUNG	3.604
WARUNGGUNUNG	1.765
CIJAKU	708
CIKULUR	1.977
CIBADAK	2.333
CIBEBER	1.600
CILOGRANG	1.064
WANASALAM	1.915
SOBANG	744
CURUG BITUNG	1.002
KALANGANYAR	1.269
LEBAKGEDONG	455
CIHARA	557
CIRINTEN	1.022
CIGEMBLONG	534
Kabupaten Lebak	42.216

Catatan/Note: ...

Sumber/Source: Dinas Kependudukan dan Catatan Sipil Kab.Lebak/ Population and Civil Service of Lebak Regency

Tabel 2.5.3 Jumlah Pegawai Negeri Sipil Pada Kantor Bulog Subdrive Lebak Menurut Pendidikan dan Jenis Kelamin, 2020
Table Number Of Civil Servants in Logistic Official By Education and Sex, 2020

Tingkat Pendidikan <i>Educational Level</i>	2020		
	Laki-laki <i>Male</i>	Perempuan <i>Female</i>	Jumlah <i>Total</i>
(1)	(2)	(3)	(4)
Sampai dengan SD <i>Up to Primary School</i>	-	-	-
SMP/Sederajat <i>General Vocational Junior High School</i>	-	-	-
SMA/Sederajat <i>General/Vocational Senior High School</i>	14	-	-
Diploma I, II/Akta I, II <i>Diploma I, II/Akta I, II</i>	-	-	-
Diploma III/Akta III/Sarjana Muda <i>Diploma III/Akta III/Bachelor</i>	4	-	4
Tingkat Sarjana/Doktor/Ph.D <i>University Graduates</i>	3	1	4
Jumlah/Total	21	1	22

Catatan/Note: ...

Sumber/Source: Bulog Subdrive Banten Wilayah Lebak/Logistic Official Of Banten Lebak Regency

Tabel 2.5.4 Jumlah Pegawai Negeri Sipil Pada Kantor Bulog Subdrive Lebak Menurut Golongan/Ruang dan Jenis Kelamin, 2020
Number Of Civil Servants in Logistic Official By Grade/ Rank and Sex, 2020

Pangkat/Golongan/Ruang <i>Hierarchy</i>	2020		
	Laki-laki <i>Male</i>	Perempuan <i>Female</i>	Jumlah <i>Total</i>
(1)	(2)	(3)	(4)
1. I/A (Juru Muda)	0	0	0
2. I/B (Juru Muda Tingkat I)	0	0	0
3. I/C (Juru)	0	0	0
4. I/D (Juru Tingkat I)	0	0	0
Golongan I/Range I	0	0	0
5. II/A (Pengatur Muda)	5	0	5
6. II/B (Pengatur Muda Tingkat I)	6	0	6
7. II/C (Pengatur)	4	0	4
8. II/D (Pengatur Tingkat I)	2	0	2
Golongan II/Range II	17	0	17
9. III/A (Penata Muda)	0	0	0
10. III/B (Penata Muda Tingkat I)	2	0	2
11. III/C (Penata)	2	0	2
12. III/D (Penata Tingkat I)	0	1	1
Golongan III/Range III	4	1	5
13. IV/A (Pembina)	0	0	0
14. IV/B (Pembina Tingkat I)	0	0	0
15. IV/C (Pembina Utama Muda)	0	0	0
16. IV/D (Pembina Utama Madya)	0	0	0
17. IV/E (Pembina Utama)	0	0	0
Golongan IV/Range IV	0	0	0
Jumlah/Total	21	1	22

Catatan/Note: ...

Sumber/Source: Bulog Subdrive Banten Wilayah Lebak/Logistic Official Of Banten Lebak Regency

Tabel 2.5.5 Jumlah Pegawai Negeri Sipil (PNS) Menurut Kantor dan Jenis Kelamin di Lingkungan Pemda, 2020
Table Number of Lebak Regency Civil Servant by Office and Gender, 2020

Dinas/Instansi Institution	2020		
	Laki-laki Male	Perempuan Female	Jumlah Total
(1)	(2)	(3)	(4)
Sekretariat Daerah	83	26	109
Sekretariat DPRD	23	7	30
Dinas Pendidikan dan Kebudayaan	3048	3099	6147
Dinas Kesehatan	261	758	1019
Dinas Peertanian dan Perkebunan	97	27	124
Dinas Peternakan	24	9	33
Dinas Kearsipan dan perpustakaan	9	6	15
Dinas Perikanan	18	7	25
Dinas Kepemudaan dan Olahraga	10	2	12
Dinas Perhubungan	35	5	40
Dinas Kependudukan dan Pencacatan Sipil	15	19	34
Dinas Komunikasi dan Informasi	17	6	23
Dinas Koperasi, usaha kecil dan Menengah	11	10	21
Dinas Lingkungan Hidup	81	13	94
Dinas Ketahanan Pangan	12	4	16
Dinas Pariwisata	17	3	20
Dinas Pekerja Umum dan Penataan Ruang	201	13	214
Dinas Pemberdayaan Masyarakat dan Desa	18	7	25
Dinas Pengendalian Penduduk, Keluarga Berencana, Pemberdayaan Perempuan dan Perlindungan Anak	10	10	20
Dinas Pendapatan dan Pengelolaan Keuangan Daerah			
RSUD dr. Adjidarmo			
Badan Kepegawaian Daerah			

Lanjutan Tabel/Continued Table 2.5.5

<i>Dinas/Instansi Institution</i>	2020		
	Laki-laki <i>Male</i>	Perempuan <i>Female</i>	Jumlah <i>Total</i>
(1)	(2)	(3)	(4)
Dinas Penanaman Modal dan Pelayanan Terpadu Satu Pintu	18	8	26
Dinas Perindustrian dan Perdagangan	27	2	29
Dinas Perumahan, Kawasan Pemukiman dan Pertahanan	17	5	22
Dinas Sosial	12	2	14
Dinas Tenaga Kerja dan Transmigrasi	10	6	0
Sekretariat Komisi Pemilihan Umum	7	0	7
RSUD dr. Adjidarmo	105	171	276
Kesatuan Bangsa dan Politik	5	2	7
Satuan Polisi Pamong Praja	56	1	57
Kecamatan Rangkasbitung	27	17	44
Kecamatan Kalanganyar	12	0	12
Kecamatan Cibadak	18	1	19
Kecamatan Warunggunung	12	1	13
Kecamatan Cikulur	20	2	22
Kecamatan Cimarga	18	1	19
Kecamatan Leuwidamar	15	1	16
Kecamatan Bojongmanik	15	0	15
Kecamatan Cirinten	17	0	17
Kecamatan Maja	16	4	20
Kecamatan Curugbitung	19	1	20
Kecamatan Sajira	18	0	18
JUMLAH			

Catatan/Note: ...

Sumber/Source: Kantor BKPSDM Kabupaten Lebak/Office of BKPSDM in Lebak Regency

Lanjutan Tabel/Continued Table 2.5.5

<i>Dinas/Instansi Institution</i>	2020		
	Laki-laki <i>Male</i>	Perempuan <i>Female</i>	Jumlah <i>Total</i>
(1)	(2)	(3)	(4)
Kecamatan Clipanas	22	1	23
Kecamatan Lebakgedong	12	112	13
Kecamatan Muncang	12	0	12
Kecamatan Cilograng	11	1	12
Kecamatan Cileles	19	1	20
Kecamatan Gunungkencana	15	1	16
Kecamatan Banjarsari	18	1	19
Kecamatan Cijaku	14	0	14
Kecamatan Cigemblong	12	0	12
Kecamatan Malingping	20	3	23
Kecamatan Wanasalam	15	0	15
Kecamatan Sobang	9	0	9
Kecamatan Panggarangan	13	1	14
Kecamatan Cihara	15	1	16
Kecamatan Bayah	11	4	15
Kecamatan Cibeber	19	2	21
JUMLAH	4818	4335	9153

Catatan/Note: ...

Sumber/Source: Kantor BKPSDM Kabupaten Lebak/Office of BKPSDM in Lebak Regency

BAB 3

KEPENDUDUKAN DAN KETENAGAKERJAAN

Penduduk Kabupaten Lebak 2020 : 1.386.793



Laki-laki

714.052



672.741



Perempuan

Rasio Jenis Kelamin Penduduk,

106

Kepadatan Penduduk per Kecamatan,

455

JIWA / KM²

Jumlah Penduduk Bekerja,

596.379 ORANG

Laju Pertumbuhan Penduduk,

1,88 %

Kecamatan dengan Kepadatan Penduduk Tertinggi = RANGKAS BITUNG



Kecamatan dengan Kepadatan Penduduk Terendah = CIBEKAN

PENJELASAN TEKNIS

TECHNICAL NOTES

1. Menurut Peraturan Pemerintah Republik Indonesia Tahun 2019, tentang pelaksanaan Undang-undang Nomor 23 Tahun 2006 Tentang Administrasi Kependudukan Sebagaimana Telah Diubah Dengan Undang-undang Nomor 24 Tahun 2013 Tentang Perubahan Atas Undang-undang Nomor 23 Tahun 2006 Tentang Administrasi Kependudukan, penjelasan teknis mengenai data kependudukan adalah sebagai berikut:

- a. Administrasi Kependudukan adalah rangkaian kegiatan penataan dan penertiban dalam penerbitan dokumen dan Data Kependudukan melalui pendaftaran Penduduk, pencatatan sipil, pengelolaan informasi Administrasi Kependudukan serta pendayagunaan hasilnya untuk pelayanan publik dan pembangunan sektor lain.
- b. Data Kependudukan adalah data perseorangan dan/atau data agregat yang terstruktur sebagai hasil dari kegiatan pendaftaran Penduduk dan pencatatan sipil.
- c. Data Pribadi adalah data perseorangan tertentu yang disimpan, dirawat,

1. According to Government Regulation of the Republic of Indonesia 2019, concerning the implementation of Law Number 23 of 2006 concerning Population Administration as Amended by Act Number 24 of 2013 concerning Amendment to Law Number 23 of 2006 concerning Population Administration, technical explanation regarding Population data are as follows:

- a. Population Administration is a series of structuring and controlling activities in the issuance of Population Documents and Data through Population registration, civil registration, management of Population Administration information and utilization of its results for public services and development of other sectors.
- b. Population Data is individual data and / or aggregated data that is structured as a result of Population registration and civil registration activities.
- c. Personal Data is certain personal data that is stored, maintained, and protected by the truth and-

dan dijaga kebenaran serta dilindungi kerahasiaannya.

- d. Dokumen Kependudukan adalah dokumen resmi yang diterbitkan oleh Dinas Kependudukan dan Pencatatan Sipil Kabupaten/Kota yang mempunyai kekuatan hukum sebagai alat bukti autentik yang dihasilkan dari pelayanan pendaftaran Penduduk dan pencatatan Sipil.
- e. Warga Negara Indonesia yang selanjutnya disingkat WNI adalah orang bangsa Indonesia asli dan orang bangsa lain yang disahkan dengan Undang-Undang sebagai WNI.
- f. Penduduk adalah WNI dan orang asing yang bertempat tinggal di Indonesia.
- g. Penduduk Pelintas Batas adalah WNI yang bertempat tinggal secara turun-temurun di wilayah kabupaten/kota yang berbatasan langsung dengan negara tetangga yang melakukan lintas batas antarnegara karena kegiatan ekonomi, sosial, dan budaya yang ditetapkan berdasarkan ketentuan peraturan perundang-undangan.

confidentiality is protected.

- d. *Population Documents are official documents issued by the Regency / Municipal Population and Civil Registry Office that have legal force as authentic evidence produced from the Population registration and Civil registration services.*
- e. *Indonesian citizens, hereinafter abbreviated as WNI are native Indonesian people and other nationalities who are ratified by Law as Indonesian Citizens.*
- f. *Residents are Indonesian citizens and foreigners residing in Indonesia.*
- g. *Residents of Border Crossers are Indonesian citizens who have lived for generations in the regency / city area, which borders directly with neighboring countries that cross borders between countries because of economic, social and cultural activities determined based on statutory provisions.*

- h. Dinas Kependudukan dan Pencatatan Sipil Kabupaten/ Kota adalah perangkat daerah kabupaten/kota selaku instansi pelaksana yang membidangi urusan Administrasi Kependudukan.
- i. Unit Pelaksana Teknis Dinas Kependudukan dan Pencatatan Sipil Kabupaten/ Kota, yang selanjutnya disebut UPT Dinas Kependudukan dan Pencatatan Sipil Kabupaten/Kota adalah unit pelayanan urusan Administrasi Kependudukan di tingkat kecamatan yang berkedudukan di bawah Dinas Kependudukan dan Pencatatan Sipil Kabupaten/ Kota.
1. Proyeksi penduduk merupakan suatu perhitungan ilmiah yang didasarkan pada asumsi dari komponen-komponen perubahan penduduk, yaitu kelahiran, kematian, dan migrasi. Proyeksi penduduk Indonesia 2010–2035 menggunakan data dasar penduduk hasil SP2010.
2. Laju pertumbuhan penduduk adalah angka yang menunjukkan persentase penambahan penduduk dalam jangka waktu tertentu.
- h. *Regency / City Population and Civil Registration Service is a regency / city apparatus as implementing agency in charge of Population Administration matters.*
- i. *The District / City Population and Registry Registration Office Technical Implementation Unit, hereinafter referred to as the Regency / City Population and Registry Registration Office, is the population administration service unit at the sub-district level, which is located under the District / City Population and Registration Office.*
1. *The population projection is an estimate based on the demographic components, such as birth, death, and migration. Indonesia's 2010–2035 population projection used the 2010 Population Census as the base population.*
2. *The growth rate of population is the number that show percentage of population growth within a specified period.*

1. Kepadatan penduduk adalah rasio banyaknya penduduk per kilometer persegi.
 2. Rasio jenis kelamin adalah perbandingan antara penduduk laki-laki dan penduduk perempuan pada suatu wilayah dan waktu tertentu. Biasanya dinyatakan dengan banyaknya penduduk laki-laki untuk 100 penduduk perempuan.
 3. Distribusi penduduk adalah pola persebaran penduduk di suatu wilayah, baik berdasarkan batas-batas geografis maupun berdasarkan batas-batas administrasi pemerintahan.
 4. Komposisi penduduk adalah pola persebaran penduduk menurut karakteristiknya, contoh: penduduk menurut kelompok umur, penduduk menurut jenis kelamin
 5. Rumah tangga adalah seseorang atau sekelompok orang yang mendiami sebagian atau seluruh bangunan fisik/sensus dan biasanya tinggal bersama serta pengelolaan makan dari satu dapur. Yang dimaksud makan dari satu dapur adalah jika pengurusan kebutuhan sehari-harinya dikelola bersama-sama menjadi satu.
1. *Population density is ratio of population per square kilometer.*
 2. *Sex ratio is the ratio of males population to females population in a given area and time, usually expressed as the number of males for every 100 females.*
 3. *Population distribution is the pattern of population distribution in an area, either by geographic boundaries or by government administrative boundaries.*
 4. *Population composition is the pattern of population distribution by its characteristics, example: population by age group, population by sex*
 5. *Household is an individual or group of people living in a physical/census building unit or part of it and usually commit on a common provision for food and other essentials of living. Common provision for food means one organising daily needs for all of household members.*

1. Anggota rumah tangga adalah semua orang yang biasanya bertempat tinggal di suatu rumah tangga, baik yang berada di rumah pada waktu pencacahan maupun yang sementara tidak ada.
 2. Rata-rata anggota rumah tangga adalah angka yang menunjukkan rata-rata jumlah anggota rumah tangga per rumah tangga.
 3. Penduduk usia kerja adalah penduduk yang berumur 15 tahun ke atas.
 4. Angkatan kerja adalah penduduk usia kerja (15 tahun ke atas) yang bekerja, punya pekerjaan namun sementara tidak bekerja, dan pengangguran.
 5. Bekerja adalah kegiatan ekonomi yang dilakukan oleh seseorang dengan maksud memperoleh atau membantu memperoleh pendapatan atau keuntungan dan lamanya bekerja paling sedikit 1 jam secara terus menerus dalam seminggu yang lalu (termasuk pekerja keluarga tanpa upah yang membantu dalam suatu usaha/ kegiatan ekonomi).
 6. Jumlah jam kerja seluruhnya adalah jumlah jam kerja yang digunakan untuk bekerja (tidak
1. *Household member are those who usually lives in a household regardless of their location at the time of enumeration.*
 2. *Average household size is the average number of household members per household.*
 3. *Working age population is persons of 15 years and over.*
 4. *Labor force or economically active are persons of 15 years and over, who in the previous week were working, temporarily absent from work but having jobs, and unemployment.*
 5. *Working is economic activity conducted by a person and intended to earn income by doing work or helping to do work at least one hour continuously during the reference week (including unpaid family worker/s for any economic activity).*
 6. *Total working hours is the total hours spent by an employee to perform all jobs (excluding the time used for other activities which are*

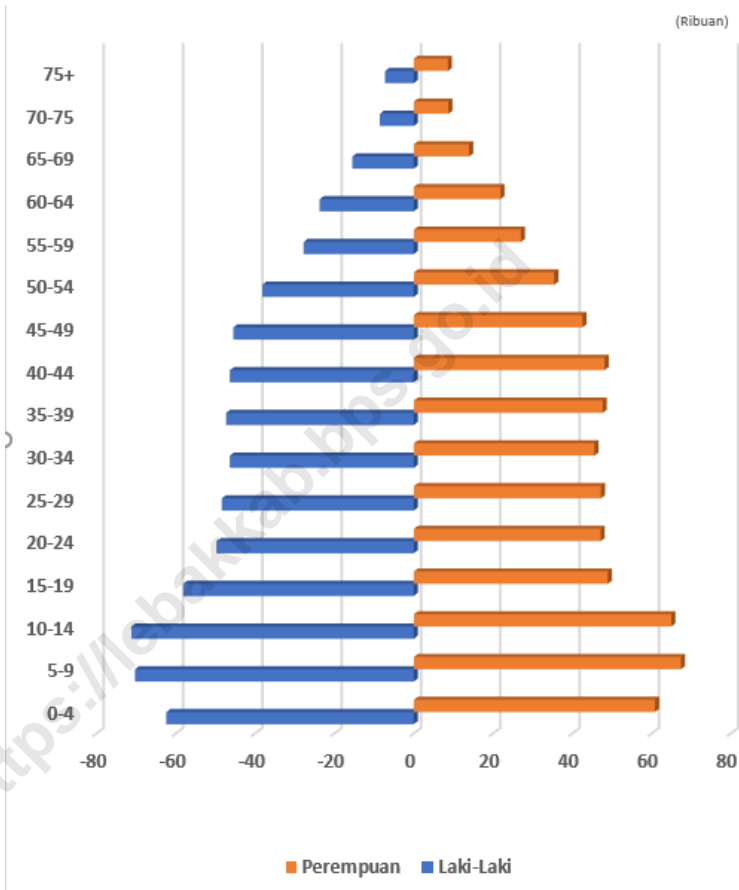
1. termasuk jam kerja istirahat resmi dan jam kerja yang digunakan untuk hal-hal di luar pekerjaan).
 2. Lapangan usaha adalah bidang kegiatan dari pekerjaan/tempat bekerja di mana seseorang bekerja. Klasifikasi lapangan usaha mengikuti Klasifikasi Baku Lapangan Usaha Indonesia (KBLI) dalam 1 digit. Dalam publikasi ini lapangan usaha dikelompokkan menjadi 3 (tiga) kelompok, yaitu Pertanian (Pertanian, Perkebunan, Kehutanan, Perburuan, dan Perikanan), Industri (Pertambangan dan Penggalian, Industri, Listrik, Gas, dan Air Minum, Konstruksi), dan Jasa (Perdagangan, Rumah Makan, dan Jasa Akomodasi, Transportasi, Pergudangan dan Komunikasi, Lembaga Keuangan, Real Estate, Usaha Persewaan dan Jasa Perusahaan, Jasa Kemasyarakatan, Sosial dan Perorangan).
 3. Status pekerjaan adalah kedudukan seseorang dalam unit usaha/kegiatan dalam melakukan pekerjaan.
 4. Berusaha sendiri tanpa dibantu orang lain adalah bekerja atau berusaha dengan menanggung risiko secara ekonomis, yaitu dengan tidak kembalinya ongkos produksi yang telah dikeluarkan dalam rangka usahanya tersebut, serta tidak menggunakan pekerja
1. *not classified as work).*
 2. *Industry is field of a person's activity or establishment. The classification of industries follows the Indonesia Standard Industrial Classification (KBLI) in one digit. In this publication, industries are grouped into 3 (three) groups, they are Agriculture (Agriculture, Forestry, Hunting, and Fisherie), Manufacture (Mining, Manufacturing Industry, Electricity, Gas, Water, and Construction), and Services (Wholesale Trade, Retail Trade, Restaurants and Hotels, Transportation, Warehousing, and Communication, Financing, Insurance, Real Estate, Business Services, and Public Service).*
 3. *Employment status is the status of a person at his place of work or establishment where he was employed.*
 4. *Own-account worker is a person who works at his own risk without assisted by paid per mount worker or unpaid worker include technical job or skill job.*

1. dibayar maupun pekerja tak dibayar, termasuk yang sifat pekerjaannya memerlukan teknologi atau keahlian khusus.
 2. Berusaha dibantu buruh tidak tetap/buruh tidak dibayar adalah bekerja atau berusaha atas risiko sendiri, dan menggunakan buruh/ pekerja tak dibayar dan atau buruh/ pekerja tidak tetap.
 3. Berusaha dibantu buruh tetap/ buruh dibayar adalah berusaha atas risiko sendiri dan mempekerjakan paling sedikit satu orang buruh/pekerja tetap yang dibayar.
 4. Buruh/karyawan/pegawai adalah seseorang yang bekerja pada orang lain atau instansi/kantor/ perusahaan secara tetap dengan menerima upah/gaji baik berupa uang maupun barang. Buruh yang tidak mempunyai majikan tetap, tidak digolongkan sebagai buruh/karyawan, tetapi sebagai pekerja bebas. Seseorang dianggap memiliki majikan tetap jika memiliki 1 (satu) majikan (orang/rumah tangga) yang sama dalam sebulan terakhir, khusus pada sektor bangunan batasannya tiga bulan. Apabila majikannya instansi/lembaga, boleh lebih dari satu.
1. *Employer assisted by temporary workers/unpaid worker is a person who works at his own risk and assisted by temporary worker/unpaid worker.*
 2. *Employer assisted by permanent workers/paid workers is a person who does his business at her/his own risk at least one assisted by paid permanent worker.*
 3. *Employee is a person who work permanently for other people or institution/office/ company and gains some money/cash or goods as wage/salary. Labor who have no permanent employer is not categorized as a laborer/ worker/ employee but casual worker. A laborers in general is considered to have a permanent employer if he has the same employer during the past month, particularly for building construction sector is 3 months. If the employer is an institution, more than 1 (one) employer is allowed.*

1. Pekerja bebas adalah seseorang yang bekerja pada orang lain/ majikan/institusi yang tidak tetap (lebih dari 1 majikan dalam sebulan terakhir) di usaha pertanian baik berupa usaha rumah tangga maupun bukan usaha rumah tangga, ataupun di nonpertanian atas dasar balas jasa dengan menerima upah atau imbalan baik berupa uang maupun barang, dan baik dengan sistem pembayaran harian maupun borongan
 2. Pekerja tak dibayar adalah seseorang yang bekerja membantu usaha untuk memperoleh penghasilan/keuntungan yang dilakukan oleh salah seorang anggota rumah tangga atau bukan anggota rumah tangga tanpa mendapat upah/gaji baik berupa uang maupun barang.
1. *Casual employee is a person who does not work permanently for other people/employer/ institution (more than 1 employer during the last 1 month) in agricultural sector, either home industry or not home industry, or in non-agricultural sector based on remuneration paid with money or goods, and based on daily or contact payment system.*
 2. *Unpaid worker is a person who intended to work without pay, either with money or good, in an establishment run by other members of the family, relative or neighbour.*

Gambar 3.1
Figures

Piramida Penduduk Kabupaten Lebak, 2020
Lebak regency Population Pyramid, 2020



Sumber/Source :

3.1 PENDUDUK POPULATION

Tabel 3.1.1 Penduduk, Laju Pertumbuhan Penduduk, Distribusi Persentase Penduduk, Kepadatan Penduduk, Rasio Jenis Kelamin Penduduk Menurut Kecamatan di Kabupaten Lebak, 2020
Population, Population Growth Rate, Percentage Distribution of Population, Population Density, and Population Sex Ratio by Subdistrict in Lebak Regency, 2020

Kecamatan Subdistrict	Penduduk (ribu) Population (thousand)	Laju Pertumbuhan Penduduk per Tahun 2019–2020 Annual Population Growth Rate (%) 2019–2020
(1)	(2)	(3)
Malingping	71,08	2,08
Wanasalam	58,13	1,59
Panggarangan	38,54	0,41
Cihara	33,17	1,12
Bayah	45,44	1,11
Cilograng	35,22	0,90
Cibeber	56,72	-0,28
Cijaku	30,59	1,36
Cigemblong	21,59	0,46
Banjarsari	65,45	1,75
Cileles	54,44	2,20
Gunung kencana	38,33	2,19
Bojongmanik	24,57	1,61
Cirinten	29,16	2,10
Leuwidamar	54,46	0,43
Muncang	37,28	2,29

Lanjutan Tabel/*Continued Table* 3.1.1

Kecamatan Subdistrict	Penduduk (ribu) Population (thousand)	Laju Pertumbuhan Penduduk per Tahun 2019–2020 Annual Population Growth Rate (%) 2019–2020
(1)	(2)	(3)
Sobang	31,26	0,66
Cipanas	51,04	1,34
Lebak Gedong	21,86	- 1,43
Sajira	55,83	2,96
Cimarga	71,51	2,42
Cikultur	58,28	3,85
Warunggunung	62,00	2,63
Cibadak	70,84	3,35
Rangkasbitung	134,95	2,23
Kalanganyar	38,83	2,99
Maja	59,71	2,54
Curugbitung	36,53	3,00
Kabupaten Lebak	1 386,79	1,88

Lanjutan Tabel/*Continued Table 3.1.1*

Kecamatan Subdistrict	Persentase Penduduk Percentage of Total Population	Kepadatan Penduduk per km² Population Density per sq.km
(1)	(4)	(5)
Malingping	5,13	771
Wanasalam	4,19	433
Panggarangan	2,78	236
Cihara	2,39	208
Bayah	3,28	296
Cilograng	2,54	329
Cibeber	4,09	148
Cijaku	2,21	411
Cigemblong	1,56	287
Banjarsari	4,72	450
Cileles	3,93	436
Gunung kencana	2,76	263
Bojongmanik	1,77	422
Cirinten	2,10	320
Leuwidamar	3,93	371
Muncang	2,69	439

Lanjutan Tabel/*Continued Table* 3.1.1

Kecamatan Subdistrict	Persentase Penduduk Percentage of Total Population	Kepadatan Penduduk per km ² Population Density per sq.km
(1)	(4)	(5)
Sobang	2,25	292
Cipanas	3,68	677
Lebak Gedong	1,58	350
Sajira	4,03	503
Cimarga	5,16	390
Cikulur	4,20	882
Warunggunung	4,47	1 252
Cibadak	5,11	1 714
Rangkasbitung	9,73	2 726
Kalanganyar	2,80	1 499
Maja	4,31	997
Curugbitung	2,63	504
Kabupaten Lebak	100,00	455

Lanjutan Tabel/*Continued Table 3.1.1*

Kecamatan Subdistrict	Rasio Jenis Kelamin Penduduk Population Sex Ratio
(1)	(6)
Malingping	104
Wanasalam	107
Panggarangan	106
Cihara	105
Bayah	104
Cilograng	107
Cibeber	105
Cijaku	105
Cigemblong	109
Banjarsari	107
Cileles	107
Gunung kencana	106
Bojongmanik	105
Cirinten	109
Leuwidamar	109
Muncang	107

Lanjutan Tabel/*Continued Table* 3.1.1

Kecamatan <i>Subdistrict</i>	Rasio Jenis Kelamin Penduduk <i>Population Sex Ratio</i>
(1)	(6)
Sobang	107
Cipanas	104
Lebak Gedong	105
Sajira	104
Cimarga	106
Cikukur	108
Warunggunung	106
Cibadak	107
Rangkasbitung	104
Kalanganyar	107
Maja	107
Curugbitung	108
Kabupaten Lebak	106

Catatan/*Note*:

Sumber/*Source*: Hasil SP2020 (September)/*The result of the 2020 Population Census (September)*

Tabel 3.1.2 **Jumlah Penduduk Menurut Kelompok Umur dan Jenis Kelamin di Kabupaten Lebak, 2020**
Table *Population by Age Groups and Sex in Lebak Regency, 2020*

Kelompok Umur Age Groups	Jenis Kelamin/Sex		
	Laki-Laki Male	Perempuan Female	Jumlah Total
(1)	(2)	(3)	(4)
0–4	65 011	61 695	126 706
5–9	63 914	60 696	124 610
10–14	63 363	60 077	123 440
15–19	66 142	61 438	127 580
20–24	68 663	60 900	129 563
25–29	61 344	54 777	116 121
30–34	59 532	57 768	117 300
35–39	53 787	51 286	105 073
40–44	48 439	45 731	94 170
45–49	41 491	39 775	81 266
50–54	36 733	36 815	73 548
55–59	30 303	28 271	58 574
60–64	24 133	21 948	46 081
65–69	15 092	14 352	29 444
70–74	8 158	8 627	16 785
75+	7 947	8 585	16 532
Kabupaten Lebak	714 052	672 741	1 386 793

Catatan/Note: ...

Sumber/Source: Hasil Perapihan Umur dari Data Administratif dan SP2020 (September)/The Result of Smoothing Single Year of Age from Administrative Data and the 2020 Population Census (September)

**3.2 KETENAGAKERJAAN
EMPLOYMENT**

Tabel 3.2.1 Jumlah Penduduk Berumur 15 Tahun Keatas Menurut Jenis Kegiatan Selama Seminggu yang Lalu dan Jenis Kelamin di Kabupaten Lebak, 2020
Population Aged 15 Years and Over by Type of Activity During The Previous Week and Sex in Lebak Regency, 2020

Kegiatan Utama <i>Main Activity</i>	Jenis Kelamin/Sex		
	Laki-Laki <i>Male</i>	Perempuan <i>Female</i>	Jumlah <i>Total</i>
(1)	(2)	(3)	(4)
I. Angkatan Kerja/<i>Economically Active</i>	415 122	244 784	659 906
1. Bekerja/ <i>Working</i>	368 907	227 472	596 379
2. Pengangguran Terbuka/ <i>Unemployment</i>	46 215	17 312	63 527
II. Bukan Angkatan Kerja/<i>Economically Inactive</i>	67 556	215 719	283 275
1. Sekolah dan Mengurus Rumah Tangga / <i>School Attending and Housekeeping</i>	38 046	197 489	235 535
2. Lainnya/ <i>Others</i>	29 510	18 230	47 740
Jumlah/<i>Total</i>	482 678	460 503	943 181

Catatan/*Note:*

Sumber/*Source:* BPS, Survei Angkatan Kerja Nasional (Sakernas) Agustus/BPS-Statistics Indonesia, August National Labor Force Survey

Tabel
Table 3.2.2**Persentase Penduduk 15 Tahun ke Atas Yang Bekerja Menurut Lapangan Pekerjaan Utama, 2020**
Percentage of Population Aged 15 Years and Over Who Worked by Main Industry, 2020

Lapangan Pekerjaan Utama Main Industry	Jumlah Total	Persentase Percentage
(1)	(2)	(3)
<i>Pertanian, Perkebunan, Kehutanan, Perburuan dan Perikanan</i> <i>Agriculture, Plantation, Livestock, Forestry and Fishery</i>	231 884	38,88
<i>Industri</i> <i>Industry</i>	51 188	8,58
<i>Perdagangan, Rumah Makan, dan Jasa Akomodasi</i> <i>Trade, Hotel, and Restaurant</i>	137 650	23,08
<i>Jasa Kemasyarakatan, Sosial, dan Perorangan</i> <i>Personal and Social Community Services</i>	33 945	5,69
<i>Lainnya</i> <i>Others</i>	141 712	23,76
Jumlah/Total	596 379	100

Tabel
Table 3.2.3

Persentase Penduduk 15 Tahun ke Atas Yang Bekerja Menurut Status Pekerjaan Utama, 2020
Percentage of Population Aged 15 Years and Over Who Worked by Main Employment Status, 2020

Status Pekerjaan Utama Main Employment Status	Jumlah Total	Persentase Percentage
(1)	(2)	(3)
Berusaha sendiri <i>Own account worker</i>	125 308	21,01
Berusaha dibantu buruh tidak tetap/buruh tidak dibayar <i>Employer assisted by temporary worker/unpaid worker</i>	15 524	2,60
Berusaha dibantu buruh tetap/buruh dibayar <i>Employer assisted by permanent worker/paid worker</i>	126 823	21,27
Buruh/Karyawan/Pegawai/ <i>Employee</i>	116 201	19,48
Pekerja bebas <i>Casual worker</i>	106 003	17,77
Pekerja keluarga/tak dibayar <i>Family worker/unpaid worker</i>	106 520	17,86
Jumlah/Total	596 379	100

Catatan/Note: ...

Sumber/Source: BPS, Survei Angkatan Kerja Nasional (Sakernas) Agustus/BPS-Statistics Indonesia, August National Labor Force Survey

BAB 4

SOSIAL DAN KESEJAHTERAAN RAKYAT



Total Banyaknya Sekolah menurut
Jenjang Pendidikan 2020

1.820

Banyaknya ORSOS / Yayasan
menurut Klasifikasinya 2018

43

Banyaknya Penyandang Masalah
Kesejahteraan Sosial (PMKS),

Penyandang Disabilitas

Anak Dengan Kedisabilitas
(ADK)

5.149

528

Banyaknya Karang Taruna menurut
Perkembangannya

345

Banyaknya Pekerja Sosial Masyarakat
dan Tenaga kerja Sosial
Kecamatan

1.753

Jumlah Penduduk miskin

107.930

PENJELASAN TEKNIS**TECHNICAL NOTES**

1. Jalur Pendidikan di Indonesia terdiri atas 1) pendidikan formal, 2) pendidikan nonformal, dan 3) pendidikan informal yang ketiganya dapat saling melengkapi dan memperkaya (Undang-Undang No. 20 Tahun 2003 tentang Sistem Pendidikan Nasional).
 2. Jenjang Pendidikan Formal terdiri atas pendidikan dasar, pendidikan menengah, dan pendidikan tinggi. Jenis pendidikan yang diajarkan mencakup pendidikan umum, kejuruan, akademik, profesi, vokasi, keagamaan, dan khusus.
 - a. Pendidikan Dasar berbentuk Sekolah Dasar (SD) dan Madrasah Ibtidaiyah (MI) atau bentuk lain yang sederajat serta Sekolah Menengah Pertama (SMP) dan Madrasah Tsanawiyah (MTs) atau bentuk lain yang sederajat.
 - b. Pendidikan Menengah berbentuk Sekolah Menengah Atas (SMA), Madrasah Aliyah (MA), Sekolah Menengah Kejuruan (SMK), dan Madrasah Aliyah Kejuruan (MAK), atau bentuk lain yang sederajat.
 - c. Pendidikan Tinggi merupakan jenjang pendidikan setelah
1. *The Education System in Indonesia consists of 1) a formal education, 2) non-formal education, and 3) informal education that all three can be complementary and enriching (Law No. 20 Year 2003 about The National Education System).*
 2. *The Formal Education Level consists of primary education, secondary education, and high education. The kind of education that taught consists of general education, vocational, academic, professional, religious, and specific education.*
 - a. *The Primary Education consists of Elementary School and Islamic Elementary School or other equivalent forms and Junior High School and MTs or other equivalent forms.*
 - b. *The Secondary Education consists of the senior high school, Madrasah Aliyah, Vocational School, and Vocational Madrasah Aliyah, or other equivalent forms.*
 - c. *The Tertiary Education consists of the education level after*

pendidikan menengah yang mencakup program pendidikan diploma, sarjana, magister, spesialis, dan doktor yang diselenggarakan oleh perguruan tinggi. Perguruan tinggi dapat berbentuk akademi, politeknik, sekolah tinggi, atau institut.

the secondary education that consists of diplomas, bachelor, master, specialist, and doctoral degrees that are held by the college. The universities can be academy, polytechnic, college, or institute.

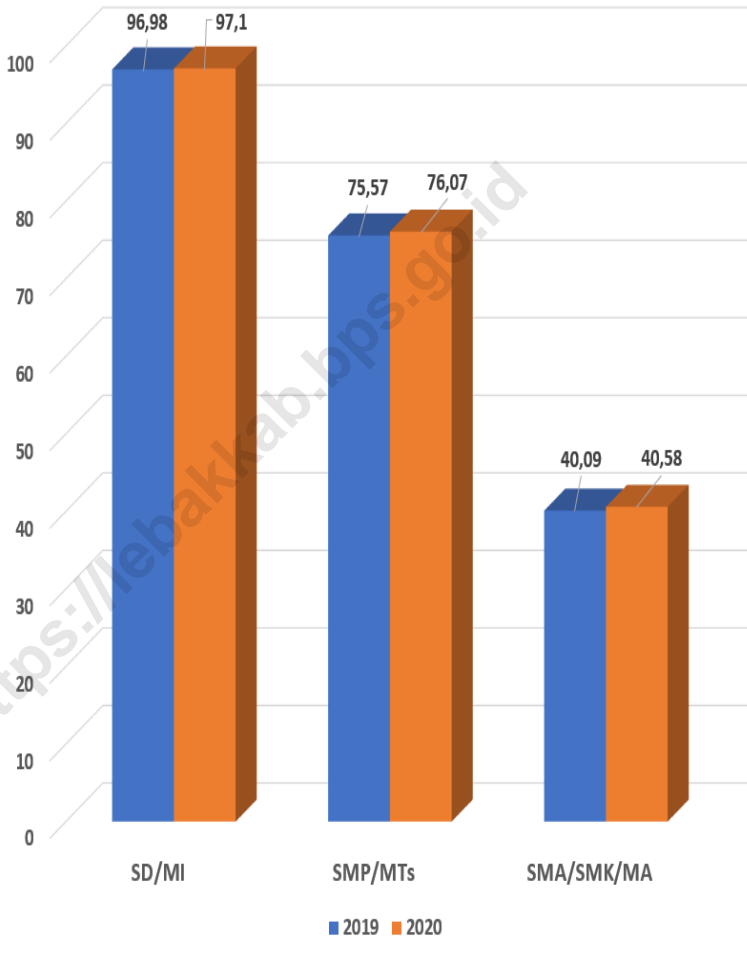
3. Rumah Sakit adalah tempat pemeriksaan dan perawatan kesehatan, biasanya berada di bawah pengawasan dokter/tenaga medis, yang melayani penderita yang sakit untuk berobat rawat jalan atau rawat inap. Undang-undang RI No. 44 Tahun 2009 tentang rumah sakit mengelompokkan rumah sakit berdasarkan jenis pelayanan yang diberikan menjadi:
 3. *Hospital is a place for health check, usually controlled/supervised by doctors/medical personnel to serve the ill patients to get outpatient or inpatient treatment services. The law of the Republic of Indonesia Number 44 year 2009 concerning about hospital have been grouping hospital based on the type of service being given into:*
 4. Rumah Sakit Umum adalah rumah sakit yang memberikan pelayanan kesehatan pada semua bidang dan jenis penyakit.
 4. *General Hospital is a hospital that provides health services in all areas and types of diseases.*
 5. Rumah Sakit khusus adalah rumah sakit yang memberikan pelayanan utama pada satu bidang atau satu jenis penyakit tertentu berdasarkan disiplin ilmu, golongan umur, organ, jenis penyakit, atau kekhususan lainnya.
 5. *Special Hospital is a hospital that provides primary care in one area or one particular type of disease base on dicipline, age group, organ, type of disease, or other specificity.*
 6. Rumah Sakit Bersalin adalah rumah sakit khusus untuk persalinan, dilengkapi pelayanan
 6. *Maternity Hospital is a specialized hospital for childbirth, has specialist inspection service to pregnancy,*

1. spesialis pemeriksaan kehamilan, persalinan, rawat inap, dan rawat jalan ibu dan anak yang berada di bawah pengawasan dokter spesialis kandungan.
 2. Rumah Bersalin adalah sarana pelayanan kesehatan dengan izin sebagai rumah bersalin, dilengkapi pelayanan pemeriksaan kehamilan, persalinan, serta pemeriksaan ibu dan anak yang berada di bawah pengawasan bidan senior.
 3. Poliklinik adalah sarana kesehatan yang dipakai untuk pelayanan berobat jalan, biasanya berada di bawah pengawasan dokter/tenaga medis.
 4. Puskesmas (Pusat Kesehatan Masyarakat) adalah unit pelaksana teknis dinas kesehatan kabupaten/kota yang mempunyai fungsi utama sebagai penyelenggara pelayanan kesehatan tingkat pertama. Wilayah kerja puskesmas maksimal adalah satu kecamatan. Untuk dapat menjangkau wilayah kerjanya, puskesmas mempunyai jaringan pelayanan yang meliputi unit Puskesmas Pembantu (Pustu), unit Puskesmas Keliling (Puskel), dan unit bidan desa/komunitas (Peraturan Menteri Kesehatan RI No. 75 Tahun 2014 Tentang Pusat Kesehatan Masyarakat).
1. *childbirth, hospitalization, and outpatient for mothers and children that is under the supervision of an obstetrician.*
 2. *Maternity House is health care facility with a license as a maternity house, equipped with prenatal care, childbirth, and examination of mothers and children which is under the supervision of a senior midwife.*
 3. *Polyclinic is a health facility in which to get outpatient services, usually under the control of doctor/ medical personnel.*
 4. *Public Health Center is technical implementation unit of regency health department that have the primary function as a first-level health care providers. The working area standard of public health center is one district and to reach their working areas, public health centers have a service network covering subsidiary of public health center, mobile public health center units, and midwife units (Regulation of the Minister of Health of Indonesia Number 75 Year 2014 about Public Health Center).*

5. Apotek adalah suatu tempat tertentu yang digunakan untuk melakukan pekerjaan kefarmasian dan penyaluran/penjualan obat atau bahan farmasi dan perbekalan kesehatan lainnya kepada masyarakat yang dikelola oleh tenaga apoteker (Peraturan Menteri Kesehatan RI No. 1332 Tahun 2002 Tentang Perubahan Atas Peraturan Menteri Kesehatan RI No. 922/MENKES/PER/X/1993 Tentang Ketentuan dan Tata Cara Pemberian Izin Apotek).
6. Keluhan kesehatan adalah keadaan seseorang yang mengalami gangguan kesehatan atau kejiwaan, baik karena gangguan/penyakit yang sering dialami penduduk seperti panas, pilek, diare, pusing, sakit kepala, maupun karena penyakit akut, penyakit kronis (meskipun selama sebulan terakhir tidak mempunyai keluhan), kecelakaan, kriminalitas atau keluhan lainnya).
5. *Pharmacy is a specific place that is used for pharmaceutical jobs, and distribution/sale of drugs/ pharmaceuticals and other medical supplies to people that are administered by trained pharmacist (Regulation of the Minister of Health of Indonesia Number 1332 Year 2002 about the Changes of Regulation of the Minister of Health of Indonesia Number 922/MENKES/PER/X/1993 about Provision and Procedures for Administration of Licensed Pharmacies).*
6. *Health complaint is a state of someone who is experiencing health or psychiatric disorders, either because of disorder/diseases that are often experienced by people such as heat, cold, diarrhea, dizziness, headache, or because of acute illness, chronic disease (although during the past month did not have any complaints), accident, criminality, or other complaints.*

Gambar 4.1
Figures

Angka Partisipasi Murni (APM) Menurut Jenjang Pendidikan di Kabupaten Lebak, 2019 dan 2020
Net Participation Rates by Educational Level in Lebak Regency, 2019 and 2020



umber/Source: BPS, Survei Sosial Ekonomi Nasional (Susenas)
BPS-Statistics Indonesia, National Socioeconomic Survey

4.1 PENDIDIKAN EDUCATION

Tabel 4.1.1 Jumlah Sekolah, Guru, dan Murid Taman Kanak-Kanak (TK) di Bawah Kementerian Pendidikan dan Kebudayaan Menurut Kecamatan di Kabupaten Lebak, 2019/2020 dan 2020/2021
Number of Schools, Teachers, and Pupils in Kindergarten Under The Ministry of Education and Culture by Subdistrict in Lebak Regency, 2019/2020 dan 2020/2021

Kecamatan Subdistrict	Sekolah/Schools					
	Negeri/Public		Swasta/Private		Jumlah/Total	
	2019/2020	2020/2021	2019/2020	2020/2021	2019/2020	2020/2021
(1)	(2)	(3)	(4)	(5)	(6)	(7)
Malingping	-	-	7	7	7	7
Wanasalam	1	1	8	8	9	9
Panggarangan	-	-	10	10	10	10
Cihara	-	-	6	6	6	6
Bayah	-	-	14	14	14	14
Cilograng	-	-	9	9	9	9
Cibeber	-	-	10	10	10	10
Cijaku	-	-	4	4	4	4
Cigemblong	-	-	1	1	1	1
Banjarsari	-	-	5	5	5	5
Cileles	1	1	20	19	21	20
Gunung kencana	1	1	6	7	7	8
Bojongmanik	-	-	1	1	1	1

Lanjutan Tabel/Continued Table 4.1.1

Kecamatan Subdistrict	Sekolah/Schools					
	Negeri/Public		Swasta/Private		Jumlah/Total	
	2019/2020	2020/2021	2019/2020	2020/2021	2019/2020	2020/2021
(1)	(2)	(3)	(4)	(5)	(6)	(7)
Cirinten	-	-	3	3	3	3
Leuwidamar	-	-	3	3	3	3
Muncang	-	-	7	7	7	7
Sobang	-	-	8	8	8	8
Cipanas	-	-	5	5	5	5
Lebak Gedong	-	-	1	1	1	1
Sajira	1	1	3	3	4	4
Cimarga	-	-	13	12	13	12
Cikurur	1	1	5	5	6	6
Warunggunung	-	-	5	5	5	5
Cibadak	2	2	2	2	4	4
Rangkasbitung	1	1	21	22	22	23
Kalanganyar	1	1	3	3	4	4
Maja	1	1	5	5	6	6
Curugbitung	-	-	1	2	1	2
Kabupaten Lebak	10	10	186	187	196	197

Lanjutan Tabel/*Continued Table* 4.1.1

Kecamatan Subdistrict	Guru ¹ /Teachers ¹					
	Negeri/Public		Swasta/Private		Jumlah/Total	
	2019/2020	2020/2021	2019/2020	2020/2021	2019/2020	2020/2021
(1)	(8)	(9)	(10)	(11)	(12)	(13)
Malingping	-	-	26	26	26	26
Wanasalam	3	3	29	24	32	27
Panggarangan	-	-	24	24	24	24
Cihara	-	-	16	18	16	18
Bayah	-	-	47	46	47	46
Cilograng	-	-	28	30	28	30
Cibeber	-	-	38	43	38	43
Cijaku	-	-	14	15	14	15
Cigemblong	-	-	3	5	3	5
Banjarsari	-	-	19	17	19	17
Cileles	3	3	53	53	56	56
Gunung kencana	3	5	19	18	22	23
Bojongmanik	-	-	2	2	2	2
Cirinten	-	-	7	5	7	5
Leuwidamar	-	-	6	6	6	6
Muncang	-	-	17	18	17	18
Sobang	-	-	36	31	36	31
Cipanas	-	-	13	12	13	12

Lanjutan Tabel/Continued Table 4.1.1

Kecamatan Subdistrict	Guru ¹ /Teachers ¹					
	Negeri/Public		Swasta/Private		Jumlah/Total	
	2019/2020	2020/2021	2019/2020	2020/2021	2019/2020	2020/2021
(1)	(8)	(9)	(10)	(11)	(12)	(13)
Lebak Gedong	-	-	3	3	3	3
Sajira	5	5	10	10	15	15
Cimarga	-	-	38	38	38	38
Cikulur	4	3	18	18	22	21
Warunggunung	-	-	18	17	18	17
Cibadak	12	12	8	6	20	18
Rangkasbitung	4	5	76	83	80	88
Kalanganyar	3	3	18	18	21	21
Maja	6	6	19	18	25	24
Curugbitung	-	-	2	4	2	4
Kabupaten Lebak	43	45	607	608	650	653

Lanjutan Tabel/*Continued Table 4.1.1*

Kecamatan Subdistrict	Murid/Students					
	Negeri/Public		Swasta/Private		Jumlah/Total	
	2019/2020	2020/2021	2019/2020	2020/2021	2019/2020	2020/2021
(1)	(14)	(15)	(16)	(17)	(18)	(19)
Malingping	-	-	298	295	298	295
Wanasalam	33	29	263	270	296	299
Panggarangan	-	-	255	241	255	241
Cihara	-	-	214	212	214	212
Bayah	-	-	561	511	561	511
Cilograng	-	-	338	317	338	317
Cibeber	-	-	459	459	459	459
Cijaku	-	-	124	133	124	133
Cigemblong	-	-	45	46	45	46
Banjarsari	-	-	206	208	206	208
Cileles	32	32	635	642	667	674
Gunung kencana	42	50	216	307	258	357
Bojongmanik	-	-	29	30	29	30
Cirinten	-	-	84	87	84	87
Leuwidamar	-	-	82	81	82	81
Muncang	-	-	210	212	210	212
Sobang	-	-	458	512	458	512

Lanjutan Tabel/Continued Table 4.1.1

Kecamatan Subdistrict	Murid/Students					
	Negeri/Public		Swasta/Private		Jumlah/Total	
	2019/2020	2020/2021	2019/2020	2020/2021	2019/2020	2020/2021
(1)	(14)	(15)	(16)	(17)	(18)	(19)
Cipanas	-	-	173	184	173	184
Lebak Gedong	-	-	22	24	22	24
Sajira	52	41	93	93	145	134
Cimarga	-	-	497	470	497	470
Cikulur	47	39	193	211	240	250
Warunggunung	-	-	137	155	137	155
Cibadak	108	85	56	56	164	141
Rangkasbitung	42	24	967	784	1009	808
Kalanganyar	25	27	187	168	212	195
Maja	50	54	202	166	252	220
Curugbitung	-	-	30	58	30	58
Kabupaten Lebak	431	381	7 034	6 932	7 465	7 313

Catatan/Note: ¹ Jumlah guru termasuk kepala sekolah dan guru/The total of teachers including headmaster and teacher

Sumber/Source: Kementerian Pendidikan dan Kebudayaan, Data Semester Ganjil/Ministry of Educations and Culture, Odd Semester Data

Tabel 4.1.2
Table

Jumlah Sekolah, Guru, dan Murid Raudatul Athfal (RA) di Bawah Kementerian Agama Menurut Kecamatan di Kabupaten Lebak, 2018/2019 dan 2019/2020
Number of Schools, Teachers, and Pupils in Raudatul Athfal (RA) Under The Ministry of Religious Affairs by Subdistrict in Lebak Regency, 2018/2019 dan 2019/2020

Kecamatan Subdistrict	Sekolah/Schools		Guru/Teachers		Murid/Pupils	
	2018/2019	2019/2020	2018/2019	2019/2020	2018/2019	2019/2020
(1)	(2)	(3)	(4)	(5)	(6)	(7)
Malingping	10	11	-	...
Wanasalam	10	8	-	...
Panggarangan	3	3	-	...
Cihara	-	-	-	...
Bayah	16	16	-	...
Cilograng	2	2	-	...
Cibeber	7	7	-	...
Cijaku	1	0	-	...
Cigemblong	1	0	-	...
Banjarsari	7	7	-	...
Cileles	3	2	-	...
Gunung kencana	1	1	-	...
Bojongmanik	1	1	-	...
Cirinten	1	1	-	...
Lewidamar	3	3	-	...
Muncang	-	0	-	...
Sobang	1	1	-	...

Lanjutan Tabel/Continued Table 4.1.2

Kecamatan Subdistrict	Sekolah/Schools		Guru/Teachers		Murid/Pupils	
	2018/2019	2019/2020	2018/2019	2019/2020	2018/2019	2019/2020
(1)	(2)	(3)	(4)	(5)	(6)	(7)
Cipanas	7	7	-	...
Lebak Gedong	-	-	-	...
Sajira	9	9	-	...
Cimarga	5	5	-	...
Cikulur	6	5	-	...
Warunggunung	7	9	-	...
Cibadak	13	13	-	...
Rangkasbitung	23	20	-	...
Kalanganyar	3	2	-	...
Maja	6	8	-	...
Curugbitung	-	-	-	...
Kabupaten Lebak	146	141	490	...	4 940	...

Catatan/Note: ...

Sumber/Source: Kementerian Agama, Data Semester Ganjil/Ministry of Religious Affairs, Odd Semester Data

Tabel 4.1.3
Table

Jumlah Sekolah, Guru, dan Murid Sekolah Dasar (SD) di Bawah Kementerian Pendidikan dan Kebudayaan Menurut Kecamatan di Kabupaten Lebak, 2019/2020 dan 2020/2021

Number of Schools, Teachers, and Pupils in Primary Schools Under The Ministry of Education and Culture by Subdistrict in Lebak Regency, 2019/2020 dan 2020/2021

Kecamatan Subdistrict	Sekolah/Schools					
	Negeri/Public		Swasta/Private		Jumlah/Total	
	2019/2020	2020/2021	2019/2020	2020/2021	2019/2020	2020/2021
(1)	(2)	(3)	(4)	(5)	(6)	(7)
Malingping	35	35	1	1	36	36
Wanasalam	26	26	3	3	29	29
Panggarangan	34	34	-	-	34	34
Cihara	23	23	-	-	23	23
Bayah	35	35	1	1	36	36
Cilograng	27	27	-	-	27	27
Cibeber	44	44	-	-	44	44
Cijaku	21	21	-	-	21	21
Cigemblong	19	19	-	-	19	19
Banjarsari	43	42	-	-	43	43
Cileles	31	31	-	-	31	31
Gunung kencana	30	30	-	-	30	30
Bojongmanik	13	13	-	-	13	13
Cirinten	18	18	-	-	18	18
Leuwidamar	25	25	-	-	25	25
Muncang	20	20	1	1	21	21
Sobang	18	18	-	-	18	18
Cipanas	27	27	-	-	27	27

Lanjutan Tabel/Continued Table 4.1.3

Kecamatan Subdistrict	Sekolah/Schools					
	Negeri/Public		Swasta/Private		Jumlah/Total	
	2019/2020	2020/2021	2019/2020	2020/2021	2019/2020	2020/2021
(1)	(2)	(3)	(4)	(5)	(6)	(7)
Lebak Gedong	13	13	-	-	13	13
Sajira	32	32	-	-	32	32
Cimarga	38	38	-	-	38	38
Cikulur	24	24	-	-	24	24
Warunggunung	30	30	-	1	30	31
Cibadak	26	26	1	1	27	27
Rangkasbitung	52	52	7	7	59	59
Kalanganyar	17	17	2	2	19	19
Maja	30	30	-	-	30	30
Curugbitung	22	22	-	-	22	22
Kabupaten Lebak	773	772	16	17	789	790

Lanjutan Tabel/Continued Table 4.1.3

Kecamatan Subdistrict	Guru ¹ /Teachers ¹					
	Negeri/Public		Swasta/Private		Jumlah/Total	
	2019/2020	2020/2021	2019/2020	2020/2021	2019/2020	2020/2021
(1)	(8)	(9)	(10)	(11)	(12)	(13)
Malingping	270	280	14	14	284	294
Wanasalam	224	234	11	13	235	247
Panggarangan	290	297	-	-	290	297
Cihara	188	197	-	-	188	197
Bayah	342	355	19	20	361	375
Cilograng	222	228	-	-	222	228
Cibeber	329	339	-	-	329	339
Cijaku	170	172	-	-	170	172
Cigemblong	113	117	-	-	113	117
Banjarsari	367	376	-	-	367	376
Cileles	252	270	-	-	252	270
Gunung kencana	225	227	-	-	225	227
Bojongmanik	100	104	-	-	100	104
Cirinten	128	138	-	-	128	138
Leuwidamar	171	191	-	-	171	191
Muncang	163	165	3	3	166	168
Sobang	143	149	-	-	143	149
Cipanas	240	244	-	-	240	244

Lanjutan Tabel/Continued Table 4.1.3

Kecamatan Subdistrict	Guru ¹ /Teachers ¹					
	Negeri/Public		Swasta/Private		Jumlah/Total	
	2019/2020	2020/2021	2019/2020	2020/2021	2019/2020	2020/2021
(1)	(8)	(9)	(10)	(11)	(12)	(13)
Lebak Gedong	97	101	-	-	97	101
Sajira	259	264	-	-	259	264
Cimarga	320	334	-	-	320	334
Cikulur	288	286	-	-	288	286
Warunggunung	329	341	-	5	329	346
Cibadak	333	330	11	11	344	341
Rangkasbitung	576	592	76	84	652	676
Kalanganyar	192	194	35	37	227	231
Maja	274	275	-	-	274	275
Curugbitung	153	158	-	-	153	158
Kabupaten Lebak	6 758	6 958	169	187	6 927	7 145

Lanjutan Tabel/*Continued Table* 4.1.3

Kecamatan Subdistrict	Murid/Students					
	Negeri/Public		Swasta/Private		Jumlah/Total	
	2019/2020	2020/2021	2019/2020	2020/2021	2019/2020	2020/2021
(1)	(14)	(15)	(16)	(17)	(18)	(19)
Malingping	5 544	5 794	358	340	5 902	6 134
Wanasalam	4 702	4 774	358	472	5 060	5 246
Panggarangan	3 670	3 566	-	-	3 670	3 566
Cihara	2 546	2 659	-	-	2 546	2 659
Bayah	4 395	4 360	302	309	4 697	4 669
Cilograng	2 895	2 914	-	-	2 895	2 914
Cibeber	5 312	5 354	-	-	5 312	5 354
Cijaku	2 755	2 658	-	-	2 755	2 658
Cigemblong	1 812	1 757	-	-	1 812	1 757
Banjarsari	6 491	6 395	-	-	6 491	6 508
Cileles	5 127	5 015	-	-	5 127	5 015
Gunung kencana	3 783	3 725	-	-	3 783	3 725
Bojongmanik	1 969	1 964	-	-	1 969	1 964
Cirinten	2 307	2 310	-	-	2 307	2 310

Lanjutan Tabel/Continued Table 4.1.3

Kecamatan Subdistrict	Murid/Students					
	Negeri/Public		Swasta/Private		Jumlah/Total	
	2019/2020	2020/2021	2019/2020	2020/2021	2019/2020	2020/2021
(1)	(14)	(15)	(16)	(17)	(18)	(19)
Leuwidamar	4 497	4 432	-	-	4 497	4 432
Muncang	3 679	3 630	40	52	3 719	3 682
Sobang	3 018	2 925	-	-	3 018	2 925
Cipanas	5 304	5 261	-	-	5 304	5 261
Lebak Gedong	2 326	2 317	-	-	2 326	2 317
Sajira	6 141	6 262	-	-	6 141	6 262
Cimarga	7 819	7 810	-	-	7 819	7 810
Cikulur	5 653	5 614	-	-	5 653	5 614
Warunggunung	6 618	6 873	-	54	6 618	6 927
Cibadak	6 339	6 482	258	281	6 597	6 763
Rangkasbitung	13 794	14 008	2 059	2 148	15 853	16 156
Kalanganyar	3 987	3 957	656	683	4 643	4 640
Maja	6 711	7 428	-	-	6 711	7 428
Curugbitung	3 487	3 582	-	-	3 487	3 582
Kabupaten Lebak	132 681	133 826	4 031	4 339	136 712	138 278

Catatan/Note: ¹ Jumlah guru termasuk kepala sekolah dan guru/The total of teachers including headmaster and teacher

Sumber/Source: Kementerian Pendidikan dan Kebudayaan, Data Semester Ganjil/Ministry of Educations and Culture, Odd Semester Data

Tabel 4.1.4
Table

Jumlah Sekolah, Guru, dan Murid Madrasah Ibtidaiyah (MI) di Bawah Kementerian Agama Menurut Kecamatan di Kabupaten Lebak, 2018/2019 dan 2019/2020
Number of Schools, Teachers, and Pupils in Madrasah Ibtidaiyah (MI) Under The Ministry of Religious Affairs by Subdistrict in Lebak Regency, 2018/2019 dan 2019/2020

Kecamatan Subdistrict	Sekolah/Schools		Guru/Teachers		Murid/Pupils	
	2018/2019	2019/2020	2018/2019	2019/2020	2018/2019	2019/2020
(1)	(2)	(3)	(4)	(5)	(6)	(7)
Malingping	24	22	168	166	2 620	2237
Wanasalam	17	18	111	108	1 969	1917
Panggarangan	4	6	26	29	352	312
Cihara	16	16	124	119	1 265	1242
Bayah	6	7	68	70	510	847
Cilograng	10	10	94	91	1 017	1032
Cibeber	7	6	41	40	529	413
Cijaku	8	8	46	43	720	565
Cigemblong	7	7	34	29	342	243
Banjarsari	7	7	60	58	896	920
Cileles	12	13	82	82	1 258	1161
Gunung kencana	9	9	67	67	834	766
Bojongmanik	4	4	30	32	384	366
Cirinten	13	14	76	75	1 065	919
Leuwidamar	11	11	73	80	1 242	1635
Muncang	8	8	30	36	885	683
Sobang	3	2	15	18	437	236

Lanjutan Tabel/*Continued Table 4.1.4*

Kecamatan Subdistrict	Sekolah/Schools		Guru/Teachers		Murid/Pupils	
	2018/2019	2019/2020	2018/2019	2019/2020	2018/2019	2019/2020
(1)	(2)	(3)	(4)	(5)	(6)	(7)
Cipanas	5	5	40	97	532	2058
Lebak Gedong	1	2	16	93	218	1752
Sajira	4	6	30	94	702	1753
Cimarga	7	7	48	94	697	1831
Cikulur	15	24	122	107	1 726	1870
Warunggunung	3	2	28	132	470	2790
Cibadak	7	7	75	103	1 219	2068
Rangkasbitung	7	6	63	315	1 045	6938
Kalanganyar	2	2	9	98	220	1658
Maja	3	4	25	119	520	2348
Curugbitung	2	2	18	48	447	889
Kabupaten Lebak	215	232	1619	2547	24 121	48 158

Catatan/Note: ...

Sumber/Source: Kementerian Agama, Data Semester Ganjil/Ministry of Religious Affairs, Odd Semester Data

Tabel
Table 4.1.5

Jumlah Sekolah, Guru, dan Murid Sekolah Menengah Pertama (SMP) di Bawah Kementerian Pendidikan dan Kebudayaan Menurut Kecamatan di Kabupaten Lebak, 2019/2020 dan 2020/2021

Number of Schools, Teachers, and Pupils in Junior High Schools Under The Ministry of Education and Culture by Subdistrict in Lebak Regency, 2019/2020 dan 2020/2021

Kecamatan Subdistrict	Sekolah/Schools					
	Negeri/Public		Swasta/Private		Jumlah/Total	
	2019/2020	2020/2021	2019/2020	2020/2021	2019/2020	2020/2021
(1)	(2)	(3)	(4)	(5)	(6)	(7)
Malingping	6	6	6	6	12	12
Wanasalam	5	5	2	2	7	7
Panggarangan	9	9	-	-	9	9
Cihara	7	7	-	-	7	7
Bayah	9	9	1	1	10	10
Cilograng	6	6	-	-	6	6
Cibeber	11	11	-	-	11	11
Cijaku	4	4	1	1	5	5
Cigemblong	4	4	-	-	4	4
Banjarsari	9	9	-	-	9	9
Cileles	6	6	1	1	7	7
Gunung kencana	6	6	-	1	6	7
Bojongmanik	3	3	-	-	3	3
Cirinten	5	5	-	-	5	5
Leuwidamar	6	6	-	-	6	6
Muncang	7	7	2	2	9	9
Sobang	5	5	-	-	5	5

Lanjutan Tabel/Continued Table 4.1.5

Kecamatan Subdistrict	Sekolah/Schools					
	Negeri/Public		Swasta/Private		Jumlah/Total	
	2019/2020	2020/2021	2019/2020	2020/2021	2019/2020	2020/2021
(1)	(2)	(3)	(4)	(5)	(6)	(7)
Cipanas	5	5	5	5	10	10
Lebak Gedong	4	4	2	2	6	6
Sajira	7	7	-	-	7	7
Cimarga	7	7	3	3	10	10
Cikulur	6	6	4	4	10	10
Warunggunung	4	4	6	6	10	10
Cibadak	5	5	-	-	5	5
Rangkasbitung	9	9	5	5	14	14
Kalanganyar	4	4	2	2	6	6
Maja	8	8	-	-	8	8
Curugbitung	5	5	-	-	5	5
Kabupaten Lebak	172	172	40	41	212	213

Lanjutan Tabel/Continued Table 4.1.5

Kecamatan Subdistrict	Guru ¹ /Teachers ¹					
	Negeri/Public		Swasta/Private		Jumlah/Total	
	2019/2020	2020/2021	2019/2020	2020/2021	2019/2020	2020/2021
(1)	(8)	(9)	(10)	(11)	(12)	(13)
Malingping	97	97	41	39	138	136
Wanasalam	75	75	15	16	90	91
Panggarangan	134	124	-	-	134	124
Cihara	62	64	-	-	62	64
Bayah	113	119	9	9	122	128
Cilograng	68	72	-	-	68	72
Cibeber	120	127	-	-	120	127
Cijaku	42	42	9	9	51	51
Cigemblong	35	40	-	-	35	40
Banjarsari	110	110	-	-	110	110
Cileles	74	84	5	3	79	87
Gunung kencana	60	67	-	4	60	71
Bojongmanik	29	33	-	-	29	33
Cirinten	53	56	-	-	53	56
Leuwidamar	85	89	-	-	85	89
Muncang	88	91	5	10	93	101
Sobang	65	63	-	-	65	63

Lanjutan Tabel/Continued Table 4.1.5

Kecamatan Subdistrict	Guru ¹ /Teachers ¹					
	Negeri/Public		Swasta/Private		Jumlah/Total	
	2019/2020	2020/2021	2019/2020	2020/2021	2019/2020	2020/2021
(1)	(8)	(9)	(10)	(11)	(12)	(13)
Cipanas	82	84	35	32	117	116
Lebak Gedong	35	37	70	66	105	103
Sajira	103	111	-	-	103	111
Cimarga	90	92	20	19	110	111
Cikulur	92	95	26	26	118	121
Warunggunung	102	108	42	41	144	149
Cibadak	107	108	-	-	107	108
Rangkasbitung	275	279	40	51	315	330
Kalanganyar	63	66	30	32	93	98
Maja	125	131	-	-	125	131
Curugbitung	50	57	-	-	50	57
Kabupaten Lebak	2 434	2 521	347	357	2 781	2 878

Lanjutan Tabel/*Continued Table* 4.1.5

Kecamatan Subdistrict	Murid/Students					
	Negeri/Public		Swasta/Private		Jumlah/Total	
	2019/2020	2020/2021	2019/2020	2020/2021	2019/2020	2020/2021
(1)	(14)	(15)	(16)	(17)	(18)	(19)
Malingping	1 693	1 763	886	746	2 579	2 509
Wanasalam	1 494	1 469	196	224	1 690	1 693
Panggarangan	1 692	1 690	-	-	1 692	1 690
Cihara	831	795	-	-	831	795
Bayah	1 349	1 324	187	183	1 536	1 507
Cilograng	998	983	-	-	998	983
Cibeber	2 327	2 361	-	-	2 327	2 361
Cijaku	737	756	180	194	917	950
Cigemblong	417	441	-	-	417	441
Banjarsari	1 864	1 861	-	-	1 864	1 861
Cileles	1 169	1 163	115	102	1 284	1 265
Gunung kencana	1 047	1 039	-	82	1 047	1 121
Bojongmanik	523	476	-	-	523	476
Cirinten	707	681	-	-	707	681
Leuwidamar	1 748	1 679	-	-	1 748	1 679
Muncang	1 374	1 273	187	177	1 561	1 450
Sobang	1 029	1 008	-	-	1 029	1 008
Cipanas	1 786	1 720	370	379	2 156	2 099

Lanjutan Tabel/*Continued Table 4.1.5*

Kecamatan Subdistrict	Murid/Students					
	Negeri/Public		Swasta/Private		Jumlah/Total	
	2019/2020	2020/2021	2019/2020	2020/2021	2019/2020	2020/2021
(1)	(14)	(15)	(16)	(17)	(18)	(19)
Lebak Gedong	578	514	1 678	1 481	2 256	1 995
Sajira	1 773	1 807	-	-	1 773	1 807
Cimarga	1 574	1 645	319	266	1 893	1 911
Cikulur	1 597	1 566	358	313	1 955	1 879
Warunggunung	2 138	2 137	646	712	2 784	2 849
Cibadak	2 102	2 096	-	-	2 102	2 096
Rangkasbitung	6 126	6 232	879	799	7 005	7 031
Kalanganyar	1 128	1 183	594	529	1 722	1 712
Maja	2 337	2 402	-	-	2 337	2 402
Curugbitung	877	903	-	-	877	903
Kabupaten Lebak	43 015	42 967	6 595	6 187	49 610	49 154

Catatan/Note: ¹ Jumlah guru termasuk kepala sekolah dan guru/*The total of teachers including headmaster and teacher*

Sumber/Source: Kementerian Pendidikan dan Kebudayaan, Data Semester Ganji/*Ministry of Educations and Culture, Odd Semester Data*

Tabel 4.1.6
Table

Jumlah Sekolah, Guru, dan Murid Madrasah Tsanawiyah (MTs) di Bawah Kementerian Agama Menurut Kecamatan di Kabupaten Lebak, 2018/2019 dan 2019/2020
Number of Schools, Teachers, and Pupils in Madrasah Tsanawiyah (MTs) Under The Ministry of Religious Affairs by Subdistrict in Lebak Regency, 2018/2019 dan 2019/2020

Kecamatan Subdistrict	Sekolah/Schools		Guru/Teachers		Murid/Pupils	
	2018/2019	2019/2020	2018/2019	2019/2020	2018/2019	2019/2020
(1)	(2)	(3)	(4)	(5)	(6)	(7)
Malingping	11	11	...	136	1 610	1 615
Wanasalam	10	18	...	93	1 349	872
Panggarangan	3	4	...	52	494	528
Cihara	7	9	...	60	533	588
Bayah	5	5	...	71	538	1053
Cilograng	8	8	...	99	923	849
Cibeber	5	6	...	36	369	282
Cijaku	5	5	...	39	510	380
Cigemblong	3	4	...	34	340	257
Banjarsari	8	9	...	97	1 142	1 374
Cileles	14	15	...	155	1 582	1 352
Gunung kencana	3	3	...	27	553	586
Bojongmanik	2	3	...	30	136	164
Cirinten	5	6	...	48	584	596
Leuwidamar	8	9	...	77	693	597
Muncang	11	11	...	69	829	763
Sobang	5	6	...	64	742	544

Lanjutan Tabel/Continued Table 4.1.6

Kecamatan Subdistrict	Sekolah/Schools		Guru/Teachers		Murid/Pupils	
	2018/2019	2019/2020	2018/2019	2019/2020	2018/2019	2019/2020
(1)	(2)	(3)	(4)	(5)	(6)	(7)
Cipanas	9	7	...	114	690	2187
Lebak Gedong	2	3	...	67	125	1191
Sajira	16	4	...	48	1845	736
Cimarga	11	3	...	43	1606	934
Cikulur	17	5	...	92	1872	2000
Warunggunung	8	5	...	111	826	2582
Cibadak	11	11	...	55	1312	1252
Rangkasbitung	25	25	...	509	3014	9446
Kalanganyar	11	11	...	51	1073	730
Maja	3	3	...	76	996	1270
Curugbitung	2	2	...	18	690	222
Kabupaten Lebak	228	211	...	2366	26976	26451

Catatan/Note: ...

Sumber/Source: Kementerian Agama, Data Semester Ganjil/Ministry of Religious Affairs, Odd Semester Data

Tabel 4.1.7
Table

Jumlah Sekolah, Guru, dan Murid Sekolah Menengah Atas (SMA) di Bawah Kementerian Pendidikan dan Kebudayaan Menurut Kecamatan di Kabupaten Lebak, 2019/2020 dan 2020/2021
Number of Schools, Teachers, and Pupils in Senior High Schools Under The Ministry of Education and Culture by Subdistrict in Lebak Regency, 2019/2020 dan 2020/2021

Kecamatan Subdistrict	Sekolah/Schools					
	Negeri/Public		Swasta/Private		Jumlah/Total	
	2019/2020	2020/2021	2019/2020	2020/2021	2019/2020	2020/2021
(1)	(2)	(3)	(4)	(5)	(6)	(7)
Malingping	2	2	1	1	3	3
Wanasalam	1	1	1	1	2	2
Panggarangan	2	2	-	-	2	2
Cihara	1	1	-	-	1	1
Bayah	2	2	1	1	3	3
Cilograng	1	1	-	-	1	1
Cibeber	3	3	-	-	3	3
Cijaku	1	1	-	-	1	1
Cigemblong	1	1	-	-	1	1
Banjarsari	2	2	-	-	2	2
Cileles	1	1	-	-	1	1
Gunung kencana	1	1	-	-	1	1
Bojongmanik	1	1	-	-	1	1
Cirinten	-	-	-	-	-	-
Leuwidamar	2	2	-	-	2	2
Muncang	1	1	1	1	2	2
Sobang	1	1	-	-	1	1

Lanjutan Tabel/Continued Table 4.1.7

Kecamatan Subdistrict	Sekolah/Schools					
	Negeri/Public		Swasta/Private		Jumlah/Total	
	2019/2020	2020/2021	2019/2020	2020/2021	2019/2020	2020/2021
(1)	(2)	(3)	(4)	(5)	(6)	(7)
Cipanas	1	1	3	3	4	4
Lebak Gedong	-	-	1	1	1	1
Sajira	1	1	3	3	4	4
Cimarga	1	1	1	1	2	2
Cikulur	1	1	1	1	2	2
Warunggunung	1	1	-	-	1	1
Cibadak	1	1	-	-	1	1
Rangkasbitung	3	3	7	7	10	10
Kalanganyar	1	1	1	1	2	2
Maja	2	2	-	-	2	2
Curugbitung	1	1	-	-	1	1
Kabupaten Lebak	36	36	21	21	57	57

Lanjutan Tabel/*Continued Table 4.1.7*

Kecamatan Subdistrict	Guru ¹ /Teachers ¹					
	Negeri/Public		Swasta/Private		Jumlah/Total	
	2019/2020	2020/2021	2019/2020	2020/2021	2019/2020	2020/2021
(1)	(8)	(9)	(10)	(11)	(12)	(13)
Malingping	65	69	8	8	73	77
Wanasalam	33	36	4	5	37	41
Panggarangan	33	41	-	-	33	41
Cihara	17	18	-	-	17	18
Bayah	54	54	9	9	63	63
Cilograng	28	29	-	-	28	29
Cibeber	63	66	-	-	63	66
Cijaku	12	14	-	-	12	14
Cigemblong	13	13	-	-	13	13
Banjarsari	47	48	-	-	47	48
Cileles	20	20	-	-	20	20
Gunung kencana	21	21	-	-	21	21
Bojongmanik	18	19	-	-	18	19
Cirinten	-	-	-	-	-	-
Leuwidamar	54	56	-	-	54	56
Muncang	26	27	3	5	29	32
Sobang	16	17	-	-	16	17
Cipanas	34	37	28	28	62	65

Lanjutan Tabel/Continued Table 4.1.7

Kecamatan Subdistrict	Guru ¹ /Teachers ¹					
	Negeri/Public		Swasta/Private		Jumlah/Total	
	2019/2020	2020/2021	2019/2020	2020/2021	2019/2020	2020/2021
(1)	(8)	(9)	(10)	(11)	(12)	(13)
Lebak Gedong	-	-	43	48	43	48
Sajira	26	26	28	28	54	54
Cimarga	28	32	7	5	35	37
Cikulur	19	21	14	14	33	35
Warunggunung	30	29	-	-	30	29
Cibadak	35	37	-	-	35	37
Rangkasbitung	115	123	68	65	183	188
Kalanganyar	21	22	16	16	37	38
Maja	51	59	-	-	51	59
Curugbitung	15	17	-	-	15	17
Kabupaten Lebak	894	951	228	231	1 122	1 182

Lanjutan Tabel/Continued Table 4.1.7

Kecamatan Subdistrict	Murid/Students					
	Negeri/Public		Swasta/Private		Jumlah/Total	
	2019/2020	2020/2021	2019/2020	2020/2021	2019/2020	2020/2021
(1)	(14)	(15)	(16)	(17)	(18)	(19)
Malingping	1 255	1 286	97	96	1 352	1 382
Wanasalam	682	723	16	29	698	752
Panggarangan	756	785	-	-	756	785
Cihara	181	227	-	-	181	227
Bayah	893	944	9	7	902	951
Cilograng	659	744	-	-	659	744
Cibeber	1 211	1 314	-	-	1 211	1 314
Cijaku	413	417	-	-	413	417
Cigemblong	162	185	-	-	162	185
Banjarsari	1 095	1 243	-	-	1 095	1 243
Cileles	343	353	-	-	343	353
Gunung kencana	337	378	-	-	337	378
Bojongmanik	260	256	-	-	260	256
Cirinten	-	-	-	-	-	-
Leuwidamar	1 163	1 156	-	-	1 163	1 156
Muncang	660	755	104	105	764	860
Sobang	437	421	-	-	437	421

Lanjutan Tabel/Continued Table 4.1.7

Kecamatan Subdistrict	Murid/Students					
	Negeri/Public		Swasta/Private		Jumlah/Total	
	2019/2020	2020/2021	2019/2020	2020/2021	2019/2020	2020/2021
(1)	(14)	(15)	(16)	(17)	(18)	(19)
Cipanas	763	782	352	397	1 115	1 179
Lebak Gedong	-	-	803	854	803	854
Sajira	516	523	201	204	717	727
Cimarga	561	587	220	199	781	786
Cikulur	371	445	297	296	668	741
Warunggunung	628	642	-	-	628	642
Cibadak	631	682	-	-	631	682
Rangkasbitung	2 387	2 417	1 670	1 488	4 057	3 905
Kalanganyar	358	392	172	160	530	552
Maja	1 307	1 492	-	-	1 307	1 492
Curugbitung	438	495	-	-	438	495
Kabupaten Lebak	18 467	19 644	3 941	3 835	22 408	23 479

Catatan/Note: ¹ Jumlah guru termasuk kepala sekolah dan guru/The total of teachers including headmaster and teacher

Sumber/Source: Kementerian Pendidikan dan Kebudayaan, Data Semester Ganjil/Ministry of Educations and Culture, Odd Semester Data

Tabel
Table 4.1.8

Jumlah Sekolah, Guru, dan Murid Sekolah Menengah Kejuruan (SMK) di Bawah Kementerian Pendidikan dan Kebudayaan Menurut Kecamatan di Kabupaten Lebak, 2019/2020 dan 2020/2021
Number of Schools, Teachers, and Pupils in Vocational High Schools Under The Ministry of Education and Culture by Subdistrict in LEbak Regency, 2019/2020 dan 2020/2021

Kecamatan Subdistrict	Sekolah/Schools					
	Negeri/Public		Swasta/Private		Jumlah/Total	
	2019/2020	2020/2021	2019/2020	2020/2021	2019/2020	2020/2021
(1)	(2)	(3)	(4)	(5)	(6)	(7)
Malingping	1	1	3	3	4	4
Wanasalam	1	1	1	1	2	2
Panggarangan	-	-	1	1	1	1
Cihara	-	-	-	-	-	-
Bayah	1	1	-	-	1	1
Cilograng	-	-	2	2	2	2
Cibeber	1	1	2	1	3	2
Cijaku	-	-	1	1	1	1
Cigemblong	-	-	-	-	-	-
Banjarsari	-	-	4	4	4	4
Cileles	1	1	4	4	5	5
Gunung kencana	1	1	1	1	2	2
Bojongmanik	-	-	-	-	-	-
Cirinten	1	1	1	1	2	2
Leuwidamar	-	1	1	1	1	2
Muncang	-	-	1	1	1	1
Sobang	1	1	-	-	1	1

Catatan/Note: ...

Sumber/Source: Kementerian Agama, Data Semester Ganjil/Ministry of Religious Affairs, Odd Semester Data

Lanjutan Tabel/*Continued Table 4.1.8*

Kecamatan Subdistrict	Sekolah/Schools					
	Negeri/Public		Swasta/Private		Jumlah/Total	
	2019/2020	2020/2021	2019/2020	2020/2021	2019/2020	2020/2021
(1)	(2)	(3)	(4)	(5)	(6)	(7)
Cipanas	1	1	2	2	3	3
Lebak Gedong	1	1	1	1	2	2
Sajira	-	-	-	-	-	-
Cimarga	-	-	1	1	1	1
Cikultur	1	1	2	2	3	3
Warunggunung	1	1	2	2	3	3
Cibadak	-	-	1	1	1	1
Rangkasbitung	2	2	8	9	10	11
Kalanganyar	-	-	2	2	2	2
Maja	-	-	1	1	1	1
Curugbitung	1	1	-	-	1	1
Kabupaten Lebak	15	16	42	42	57	58

Lanjutan Tabel/*Continued Table* 4.1.8

Kecamatan Subdistrict	Guru ¹ /Teachers ¹					
	Negeri/Public		Swasta/Private		Jumlah/Total	
	2019/2020	2020/2021	2019/2020	2020/2021	2019/2020	2020/2021
(1)	(2)	(3)	(4)	(5)	(6)	(7)
Malingping	45	83	33	34	78	117
Wanasalam	11	16	8	8	19	24
Panggarangan	-	-	11	11	11	11
Cihara	-	-	-	-	-	-
Bayah	35	37	-	-	35	37
Cilograng	-	-	31	32	31	32
Cibeber	24	25	19	14	43	39
Cijaku	-	-	8	8	8	8
Cigemblong	-	-	-	-	-	-
Banjarsari	-	-	49	51	49	51
Cileles	20	20	37	38	57	58
Gunung kencana	17	18	14	14	31	32
Bojongmanik	-	-	-	-	-	-
Cirinten	18	19	6	8	24	27
Leuwidamar	-	-	9	7	9	7
Muncang	-	-	11	11	11	11
Sobang	19	24	-	-	19	24

Lanjutan Tabel/Continued Table 4.1.8

Kecamatan Subdistrict	Guru ¹ /Teachers ¹					
	Negeri/Public		Swasta/Private		Jumlah/Total	
	2019/2020	2020/2021	2019/2020	2020/2021	2019/2020	2020/2021
(1)	(2)	(3)	(4)	(5)	(6)	(7)
Cipanas	35	34	23	23	58	57
Lebak Gedong	12	13	3	8	15	21
Sajira	-	-	-	-	-	-
Cimarga	-	-	6	5	6	5
Cikultur	28	28	30	30	58	58
Warunggunung	24	25	62	64	86	89
Cibadak	-	-	22	23	22	23
Rangkasbitung	177	189	165	179	342	368
Kalanganyar	-	-	19	21	19	21
Maja	-	-	21	24	21	24
Curugbitung	17	24	-	-	17	24
Kabupaten Lebak	482	555	587	613	1 069	1 168

Lanjutan Tabel/*Continued Table* 4.1.8

Kecamatan Subdistrict	Murid/Students					
	Negeri/Public		Swasta/Private		Jumlah/Total	
	2019/2020	2020/2021	2019/2020	2020/2021	2019/2020	2020/2021
(1)	(2)	(3)	(4)	(5)	(6)	(7)
Malingping	1 599	1 611	146	244	1 745	1 855
Wanasalam	158	175	192	155	350	330
Panggarangan	-	-	49	61	49	61
Cihara	-	-	-	-	-	-
Bayah	700	656	-	-	700	656
Cilograng	-	-	626	585	626	585
Cibeber	419	445	74	68	493	513
Cijaku	-	-	170	214	170	214
Cigemblong	-	-	-	-	-	-
Banjarsari	-	-	838	837	838	837
Cileles	346	319	497	412	843	731
Gunung kencana	326	346	232	297	558	643
Bojongmanik	-	-	-	-	-	-
Cirinten	314	308	66	65	380	373
Luwidamar	-	125	36	26	36	151
Muncang	-	-	215	186	215	186
Sobang	393	406	-	-	393	406

Lanjutan Tabel/Continued Table 4.1.8

Kecamatan Subdistrict	Murid/Students					
	Negeri/Public		Swasta/Private		Jumlah/Total	
	2019/2020	2020/2021	2019/2020	2020/2021	2019/2020	2020/2021
(1)	(2)	(3)	(4)	(5)	(6)	(7)
Cipanas	675	725	341	384	1 016	1 109
Lebak Gedong	148	140	224	202	372	342
Sajira	-	-	-	-	-	-
Cimarga	-	-	252	210	252	210
Cikulur	512	537	814	780	1 326	1 317
Warunggunung	336	362	1 721	1 611	2 057	1 973
Cibadak	-	-	592	570	592	570
Rangkasbitung	3 421	3 435	2 585	2 368	6 006	5 803
Kalanganyar	-	-	179	215	179	215
Maja	-	-	675	662	675	662
Curugbitung	353	469	-	-	353	469
Kabupaten Lebak	9 700	10 059	10 524	10 152	20 224	20 211

Tabel
Table 4.1.9

**Jumlah Sekolah, Guru, dan Murid Madrasah Aliyah (MA)
di Bawah Kementerian Agama Menurut Kecamatan di
Kabupaten Lebak, 2018/2019 dan 2019/2020**
*Number of Schools, Teachers, and Pupils in Madrasah Aliyah
(MA) Under the Ministry of Religious Affairs by Subdistrict in
Lebak Regency, 2018/2019 dan 2019/2020*

Kecamatan Subdistrict	Sekolah/Schools					
	Negeri/Public		Swasta/Private		Jumlah/Total	
	2018/2019	2019/2020	2018/2019	2019/2020	2018/2019	2019/2020
(1)	(2)	(3)	(4)	(5)	(6)	(7)
Malingping	-	-	3	7	3	7
Wanasalam	-	-	1	2	1	2
Panggarangan	-	-	2	2	2	2
Cihara	-	-	1	4	1	4
Bayah	1	1	3	3	4	4
Cilograng	-	-	1	1	1	1
Cibeber	-	-	2	2	2	2
Cijaku	-	-	-	1	-	1
Cigemblong	-	-	3	-	3	0
Banjarsari	-	-	3	3	3	3
Cileles	-	-	3	3	3	3
Gunung kencana	-	1	-	-	-	1
Bojongmanik	-	-	1	1	1	1
Cirinten	-	-	3	3	3	3
Lewidamar	-	-	2	2	2	2
Muncang	-	-	3	4	3	4
Sobang	-	-	2	2	2	2

Lanjutan Tabel/Continued Table 4.1.9

Kecamatan Subdistrict	Sekolah/Schools					
	Negeri/Public		Swasta/Private		Jumlah/Total	
	2018/2019	2019/2020	2018/2019	2019/2020	2018/2019	2019/2020
(1)	(2)	(3)	(4)	(5)	(6)	(7)
Cipanas	-	-	2	2	2	2
Lebak Gedong	-	-	-	-	-	0
Sajira	-	-	5	5	5	5
Cimarga	-	-	4	5	4	5
Cikulur	-	-	8	8	8	8
Warunggunung	-	-	3	4	3	4
Cibadak	-	-	3	3	3	3
Rangkasbitung	-	1	7	8	7	9
Kalanganyar	-	-	3	4	3	4
Maja	-	-	2	2	2	2
Curugbitung	-	-	4	4	4	4
Kabupaten Lebak	1	3	74	85	75	88

Lanjutan Tabel/*Continued Table* 4.1.9

Kecamatan Subdistrict	Guru ¹ /Teachers ¹					
	Negeri/Public		Swasta/Private		Jumlah/Total	
	2018/2019	2019/2020	2018/2019	2019/2020	2018/2019	2019/2020
(1)	(8)	(9)	(10)	(11)	(12)	(13)
Malingping	47	-	28	-	75	75
Wanasalam	-	-	8	-	8	24
Panggarangan	-	-	9	-	9	24
Cihara	-	-	-	-	-	34
Bayah	35	-	-	-	35	52
Cilograng	-	-	30	-	30	9
Cibeber	22	-	24	-	46	15
Cijaku	-	-	3	-	3	8
Cigemblong	-	-	-	-	-	-
Banjarsari	-	-	40	-	40	33
Cileles	21	-	33	-	54	29
Gunung kencana	15	-	6	-	21	18
Bojongmanik	-	-	-	-	-	12
Cirinten	17	-	6	-	23	23
Luwidamar	-	-	9	-	9	20
Muncang	-	-	10	-	10	15
Sobang	19	-	-	-	19	17

Lanjutan Tabel/*Continued Table 4.1.9*

Kecamatan Subdistrict	Guru ¹ /Teachers ¹					
	Negeri/Public		Swasta/Private		Jumlah/Total	
	2018/2019	2019/2020	2018/2019	2019/2020	2018/2019	2019/2020
(1)	(8)	(9)	(10)	(11)	(12)	(13)
Cipanas	34	-	17	-	51	28
Lebak Gedong	11	-	1	-	12	-
Sajira	-	-	-	-	-	34
Cimarga	-	-	5	-	5	30
Cikulur	28	-	28	-	56	53
Warunggunung	23	-	62	-	85	34
Cibadak	-	-	21	-	21	27
Rangkasbitung	143	-	160	-	303	122
Kalanganyar	-	-	20	-	20	22
Maja	-	-	21	-	21	19
Curugbitung	15	-	-	-	15	25
Kabupaten Lebak	430	-	541	-	971	802

Lanjutan Tabel/Continued Table 4.1.9

Kecamatan Subdistrict	Murid/Students					
	Negeri/Public		Swasta/Private		Jumlah/Total	
	2018/2019	2019/2020	2018/2019	2019/2020	2018/2019	2019/2020
(1)	(14)	(15)	(16)	(17)	(18)	(19)
Malingping	-	-	-	1061	922	1061
Wanasalam	-	-	-	112	81	112
Panggarangan	-	-	-	113	167	113
Cihara	-	-	-	325	308	325
Bayah	-	537	-	122	735	659
Cilograng	-	-	-	115	125	115
Cibeber	-	-	-	116	66	116
Cijaku	-	-	-	128	186	128
Cigemblong	-	-	-	-	-	-
Banjarsari	-	-	-	259	274	259
Cileles	-	-	-	353	324	353
Gunung kencana	-	286	-	-	-	286
Bojongmanik	-	-	-	51	62	51
Cirinten	-	-	-	144	196	144
Leuwidamar	-	-	-	199	209	199
Muncang	-	-	-	306	146	306
Sobang	-	-	-	184	233	184

Lanjutan Tabel/*Continued Table 4.1.9*

Kecamatan Subdistrict	Murid/Students					
	Negeri/Public		Swasta/Private		Jumlah/Total	
	2018/2019	2019/2020	2018/2019	2019/2020	2018/2019	2019/2020
(1)	(14)	(15)	(16)	(17)	(18)	(19)
Cipanas	-	-	-	471	351	471
Lebak Gedong	-	-	-	-	-	-
Sajira	-	-	-	484	464	484
Cimarga	-	-	-	318	296	318
Cikulur	-	-	-	597	560	597
Warunggunung	-	-	-	389	303	389
Cibadak	-	-	-	313	494	413
Rangkasbitung	-	627	-	700	1 419	1 327
Kalanganyar	-	-	-	769	709	769
Maja	-	-	-	214	188	214
Curugbitung	-	-	-	201	195	201
Kabupaten Lebak	-	1 420	-	7 797	9 013	9 494

Catatan/Note: ...

Sumber/Source: Kementerian Agama, Data Semester Ganjil/Ministry of Religious Affairs, Odd Semester Data

Tabel
Table 4.1.10

Jumlah Desa¹/Kelurahan yang Memiliki Fasilitas Sekolah Menurut Kecamatan dan Tingkat Pendidikan di Kabupaten Lebak, 2018– 2020
Number of Villages¹ Having Educational Facilities by Subdistrict and Educational Level in Lebak Regency, 2018– 2020

Kecamatan Subdistrict	SD Primary School		
	2018	2019	2020
(1)	(2)	(3)	(4)
Malingping	14	14	14
Wanasalam	13	13	13
Panggarangan	11	11	11
Cihara	9	9	9
Bayah	11	11	11
Cilograng	10	10	10
Cibeber	21	21	21
Cijaku	10	10	10
Cigemblong	9	9	9
Banjarsari	19	19	19
Cileles	12	12	12
Gunung kencana	12	12	12
Bojongmanik	9	9	9
Cirinten	10	10	10
Leuwidamar	12	12	12
Muncang	12	12	12
Sobang	10	10	10

Lanjutan Tabel/*Continued Table* 4.1.10

Kecamatan Subdistrict	SD Primary School		
	2018	2019	2020
(1)	(2)	(3)	(4)
Cipanas	14	14	14
Lebak Gedong	6	6	6
Sajira	15	15	15
Cimarga	17	17	17
Cikulur	13	13	13
Warunggunung	12	12	12
Cibadak	15	14	14
Rangkasbitung	16	15	16
Kalanganyar	7	7	7
Maja	14	14	14
Curugbitung	10	10	10
Kabupaten Lebak	343	341	342

Lanjutan Tabel/*Continued Table* 4.1.10

Kecamatan Subdistrict	SMP Junior High School		
	2018	2019	2020
(1)	(5)	(6)	(7)
Malingping	13	13	12
Wanasalam	12	12	13
Panggarangan	9	10	10
Cihara	9	9	9
Bayah	10	10	10
Cilograng	10	10	10
Cibeber	14	14	15
Cijaku	5	7	7
Cigemblong	8	8	8
Banjarsari	14	16	16
Cileles	12	12	12
Gunung kencana	10	10	10
Bojongmanik	3	4	4
Cirinten	7	9	8
Leuwidamar	8	10	11
Muncang	9	10	11
Sobang	6	6	6

Lanjutan Tabel/*Continued Table* 4.1.10

Kecamatan Subdistrict	SMP Junior High School		
	2018	2019	2020
(1)	(5)	(6)	(7)
Cipanas	9	9	9
Lebak Gedong	5	5	5
Sajira	12	15	15
Cimarga	11	13	12
Cikulur	12	13	13
Warunggunung	10	9	9
Cibadak	10	10	10
Rangkasbitung	14	14	15
Kalanganyar	4	5	5
Maja	10	10	10
Curugbitung	10	10	10
Kabupaten Lebak	266	283	285

Lanjutan Tabel/*Continued Table* 4.1.10

Kecamatan <i>Subdistrict</i>	SMA <i>Senior High School</i>		
	2018	2019	2020
(1)	(8)	(9)	(10)
Malingping	6	6	7
Wanasalam	5	7	7
Panggarangan	4	5	6
Cihara	4	6	6
Bayah	4	6	5
Cilograng	2	3	3
Cibeber	3	5	6
Cijaku	1	2	2
Cigemblong	5	5	4
Banjarsari	3	4	6
Cileles	7	7	7
Gunung kencana	2	2	2
Bojongmanik	1	1	1
Cirinten	3	3	3
Leuwidamar	5	6	4
Muncang	4	5	5
Sobang	3	3	3

Lanjutan Tabel/*Continued Table 4.1.10*

Kecamatan Subdistrict	SMA Senior High School		
	2018	2019	2020
(1)	(8)	(9)	(10)
Cipanas	5	5	5
Lebak Gedong	2	2	2
Sajira	6	8	9
Cimarga	4	6	5
Cikulur	8	8	9
Warunggunung	3	4	3
Cibadak	3	4	4
Rangkasbitung	11	11	11
Kalanganyar	3	3	4
Maja	4	3	3
Curugbitung	4	4	4
Kabupaten Lebak	115	134	136

Lanjutan Tabel/*Continued Table* 4.1.10

Kecamatan <i>Subdistrict</i>	SMK <i>Vocational School</i>		
	2018	2019	2020
(1)	(11)	(12)	(13)
Malingping	3	3	5
Wanasalam	4	4	4
Panggarangan	1	2	2
Cihara	1	2	2
Bayah	2	2	2
Cilograng	1	2	2
Cibeber	1	1	1
Cijaku	1	1	1
Cigemblong	–	–	–
Banjarsari	4	3	3
Cileles	5	5	6
Gunung kencana	2	2	2
Bojongmanik	–	–	–
Cirinten	2	2	2
Leuwidamar	1	3	3
Muncang	1	1	1
Sobang	2	1	1

Lanjutan Tabel/*Continued Table* 4.1.10

Kecamatan Subdistrict	SMK Vocational School		
	2018	2019	2020
(1)	(11)	(12)	(13)
Cipanas	4	4	4
Lebak Gedong	2	2	2
Sajira	3	3	3
Cimarga	2	2	3
Cikulur	3	3	4
Warunggunung	3	3	3
Cibadak	1	2	2
Rangkasbitung	11	8	8
Kalanganyar	3	3	4
Maja	4	3	3
Curugbitung	2	2	2
Kabupaten Lebak	69	69	75

Lanjutan Tabel/*Continued Table* 4.1.10

Kecamatan <i>Subdistrict</i>	Perguruan Tinggi <i>University</i>		
	2018	2019	2020
(1)	(14)	(15)	(16)
Malingping	1	3	3
Wanasalam	–	–	–
Panggarangan	1	–	1
Cihara	–	–	–
Bayah	1	–	–
Cilograng	–	–	–
Cibeber	–	–	–
Cijaku	–	–	–
Cigemblong	–	–	–
Banjarsari	–	1	–
Cileles	1	–	–
Gunung kencana	–	–	–
Bojongmanik	–	–	–
Cirinten	–	–	–
Leuwidamar	–	–	–
Muncang	–	–	–
Sobang	–	–	–

Lanjutan Tabel/Continued Table 4.1.10

Kecamatan Subdistrict	Perguruan Tinggi University		
	2018	2019	2020
(1)	(17)	(18)	(19)
Cipanas	–	–	–
Lebak Gedong	–	–	–
Sajira	–	–	–
Cimarga	–	–	–
Cikulur	–	–	–
Warunggunung	–	–	–
Cibadak	1	1	1
Rangkasbitung	6	7	6
Kalanganyar	–	1	1
Maja	–	–	–
Curugbitung	–	–	–
Kabupaten Lebak	11	13	12

Catatan/Note: ¹ Desa pada tabel ini termasuk Unit Permukiman Transmigrasi (UPT) yang masih dibina oleh kementerian terkait dan nagari di Provinsi Sumatera Barat/Villages in this table include Transmigration Settlement Unit which is still fostered by the relevant ministries and the nagari in the Province of Sumatera Barat

Sumber/Source: BPS, Pendataan Potensi Desa (Podes)/ BPS–Statistics Indonesia, Village Potential Data Collection

Tabel
Table 4.1.11

Angka Partisipasi Murni (APM) dan Angka Partisipasi Kasar (APK) Menurut Jenjang Pendidikan di Kabupaten Lebak, 2019 dan 2020
Net Participation Rates and Gross Participation Rates by Educational Level in Lebak Regency, 2019 and 2020

Jenjang Pendidikan <i>Educational Level</i>	Angka Partisipasi Murni (APM) <i>Net Participation Rates</i>		Angka Partisipasi Kasar (APK) <i>Gross Participation Rates</i>	
	2019	2020	2019	2020
(1)	(2)	(3)	(4)	(5)
SD/MI <i>Elementary School</i>	96,98	97,10	109,54	110,34
SMP/MTs <i>Junior High School</i>	75,57	76,07	84,69	88,98
SMA/SMK/MA <i>Senior High School</i>	40,09	40,58	55,13	56,72

Catatan/Note: ...

Sumber/Source: BPS, Survei Sosial Ekonomi Nasional (Susenans)/BPS-Statistics Indonesia, National Socioeconomic Survey

Tabel 4.1.12 **Persentase Penduduk Berumur 15 Tahun ke Atas yang Melek Huruf Menurut Kelompok Umur di Kabupaten Lebak, 2019 dan 2020**
Table 4.1.12 **Percentage of Literate People Aged 15 Years and Over by Age Group in Lebak Regency, 2019 and 2020**

Kelompok Umur Age Group	2019	2020
(1)	(2)	(3)
15–19	100.00	100.00
20–24	100.00	100.00
25–29	100.00	100.00
30–34	99.79	100.00
35–39	99.21	100.00
40–44	100.00	98.19
45–49	93.99	95.54
50+	85.62	82.16
Jumlah/Total		
15–24	100.00	100.00
15–44	99.84	99.71
15+	95.61	96.97
45+	87.90	85.75

Catatan/Note: ...

Sumber/Source: BPS, Survei Sosial Ekonomi Nasional (Susenas)/BPS-Statistics Indonesia, National Socioeconomic Survey

Tabel 4.1.13 Jumlah Mahasiswa Menurut Universitas/Perguruan Tinggi di Kabupaten Lebak, 2020
Table *Number of Registered Students by University/College in Lebak Regency, 2020*

Universitas/Perguruan Tinggi <i>University/College</i>	Mahasiswa <i>Student</i>		
	Laki-Laki/ <i>Male</i>	Perempuan/ <i>Female</i>	Jumlah/ <i>Total</i>
(1)	(2)	(3)	(4)
AKPER Yatna Yuana Lebak	83	98	181
AMIK Wira Nusantara	61	23	84
AKBID La Tansa Mashiro	-	80	80
STAI La Tansa Mashiro	221	539	760
STIE La Tansa Mashiro	594	648	1 242
STKIP La Tansa Mashiro	49	126	175
STISIP Setia Budhi	281	200	481
STKIP Setia Budhi	470	478	1 218
STKIP PGRI	77	39	116
STAI Wasilatul Falah	216	209	425
Kabupaten Lebak			

Catatan/*Note*: ...

Sumber/*Source*: Perguruan Tinggi Masing-masing

Tabel 4.1.14 Jumlah Dosen Menurut Universitas/Perguruan Tinggi di Kabupaten Lebak, 2020
Table Number of Leturer by University/College in Lebak Regency, 2020

Universitas/Perguruan Tinggi <i>University/College</i>	Dosen <i>Leturer</i>		Jumlah/ <i>Total</i>
	Laki-Laki/ <i>Male</i>	Perempuan/ <i>Female</i>	
(1)	(2)	(3)	(4)
AKPER Yatna Yuana Lebak	10	11	21
AMIK Wira Nusantara	7	3	10
AKBID La Tansa Mashiro	3	7	10
STAI La Tansa Mashiro	64	26	905
STIE La Tansa Mashiro	55	21	76
STKIP La Tansa Mashiro	30	13	43
STISIP Setia Budhi	37
STKIP Setia Budhi	23	22	45
STKIP PGRI	20	8	28
STAI Wasilatul Falah	50	5	55
Kabupaten Lebak			

Catatan/Note: ...

Sumber/Source: Perguruan Tinggi Masing-masing

4.2 KESEHATAN HEALTH

Tabel 4.2.1 Jumlah Desa¹/Kelurahan Yang Memiliki Sarana Kesehatan Menurut Kecamatan di Kabupaten Lebak, 2015–2020
Number of Villages¹ Having Health Facilities by Subdistrict in Lebak Regency, 2018–2020

Kecamatan Subdistrict	Rumah Sakit Hospital		
	2018	2019	2020
(1)	(2)	(3)	(4)
Malingping	1	1	1
Wanasalam	–	–	–
Panggarangan	–	–	–
Cihara	–	–	–
Bayah	–	–	–
Cilograng	–	–	–
Cibeber	–	–	–
Cijaku	–	–	–
Cigemblong	–	–	–
Banjarsari	–	–	–
Cileles	–	–	–
Gunung kencana	–	–	–
Bojongmanik	–	–	–
Cirinten	–	–	–
Leuwidamar	–	–	–
Muncang	–	–	–
Sobang	–	–	–

Lanjutan Tabel/*Continued Table 4.2.1*

Kecamatan <i>Subdistrict</i>	Rumah Sakit <i>Hospital</i>		
	2018	2019	2020
(1)	(2)	(3)	(4)
Cipanas	–	–	–
Lebak Gedong	–	–	–
Sajira	–	–	–
Cimarga	–	–	–
Cikulur	–	–	–
Warunggunung	–	–	–
Cibadak	–	–	–
Rangkasbitung	2	2	2
Kalanganyar	1	–	–
Maja	–	–	–
Curugbitung	–	–	–
Kabupaten Lebak	4	3	3

Lanjutan Tabel/*Continued Table* 4.2.1

Kecamatan <i>Subdistrict</i>	Rumah Sakit Bersalin <i>Maternity Hospital</i>		
	2018	2019	2020
(1)	(5)	(6)	(7)
Malingping	–	–	–
Wanasalam	–	–	–
Panggarangan	–	–	–
Cihara	–	–	–
Bayah	–	–	–
Cilograng	–	–	–
Cibeber	–	–	–
Cijaku	–	–	–
Cigemblong	–	–	–
Banjarsari	–	–	–
Cileles	1	–	–
Gunung kencana	–	–	–
Bojongmanik	–	–	–
Cirinten	–	–	–
Leuwidamar	–	–	–
Muncang	–	–	–
Sobang	–	–	–

Lanjutan Tabel/*Continued Table* 4.2.1

Kecamatan <i>Subdistrict</i>	Rumah Sakit Bersalin <i>Maternity Hospital</i>		
	2018	2019	2020
(1)	(5)	(6)	(7)
Cipanas	–	–	–
Lebak Gedong	–	–	–
Sajira	–	–	–
Cimarga	1	–	–
Cikulur	–	–	–
Warunggunung	–	–	–
Cibadak	–	–	–
Rangkasbitung	–	–	–
Kalanganyar	–	–	–
Maja	–	–	–
Curugbitung	–	–	–
Kabupaten Lebak	2	–	–

Lanjutan Tabel/*Continued Table* 4.2.1

Kecamatan <i>Subdistrict</i>	Poliklinik <i>Polyclinic</i>		
	2018	2019	2020
(1)	(8)	(9)	(10)
Malingping	4	4	4
Wanasalam	2	1	1
Panggarangan	1	–	–
Cihara	1	–	–
Bayah	1	1	1
Cilograng	1	1	–
Cibeber	3	–	1
Cijaku	–	–	–
Cigemblong	1	1	–
Banjarsari	–	1	1
Cileles	–	2	1
Gunung kencana	–	3	3
Bojongmanik	–	–	–
Cirinten	–	–	–
Leuwidamar	1	1	1
Muncang	1	1	1
Sobang	–	1	1

Lanjutan Tabel/*Continued Table* 4.2.1

Kecamatan Subdistrict	Poliklinik Polyclinic		
	2018	2019	2020
(1)	(8)	(9)	(10)
Cipanas	–	1	1
Lebak Gedong	1	1	1
Sajira	4	6	4
Cimarga	1	2	3
Cikulur	3	3	3
Warunggunung	–	2	3
Cibadak	2	1	2
Rangkasbitung	8	12	10
Kalanganyar	1	1	1
Maja	1	3	3
Curugbitung	5	5	5
Kabupaten Lebak	42	54	51

Lanjutan Tabel/*Continued Table* 4.2.1

Kecamatan <i>Subdistrict</i>	Puskesmas <i>Public Health Center</i>		
	2018	2019	2020
(1)	(11)	(12)	(13)
Malingping	3	2	2
Wanasalam	2	2	2
Panggarangan	1	1	1
Cihara	2	1	1
Bayah	1	1	1
Cilograng	1	1	1
Cibeber	3	4	3
Cijaku	1	1	1
Cigemblong	1	1	1
Banjarsari	2	2	2
Cileles	5	2	2
Gunung kencana	1	1	2
Bojongmanik	1	1	1
Cirinten	1	1	1
Leuwidamar	2	2	2
Muncang	1	1	1
Sobang	1	1	1

Lanjutan Tabel/*Continued Table* 4.2.1

Kecamatan Subdistrict	Puskesmas Public Health Center		
	2018	2019	2020
(1)	(11)	(12)	(13)
Cipanas	2	1	1
Lebak Gedong	1	1	1
Sajira	2	2	2
Cimarga	2	2	2
Cikulur	2	2	2
Warunggunung	2	2	2
Cibadak	2	2	2
Rangkasbitung	4	4	3
Kalanganyar	1	1	1
Maja	2	1	1
Curugbitung	1	1	1
Kabupaten Lebak	50	44	43

Lanjutan Tabel/*Continued Table* 4.2.1

Kecamatan <i>Subdistrict</i>	Puskesmas Pembantu <i>Subsidiary of Public Health Center</i>		
	2018	2019	2020
(1)	(14)	(15)	(16)
Malingping	2	2	2
Wanasalam	5	3	3
Panggarangan	5	6	5
Cihara	3	4	1
Bayah	6	7	6
Cilograng	3	2	2
Cibeber	11	8	5
Cijaku	1	1	1
Cigemblong	1	–	–
Banjarsari	4	4	4
Cileles	1	3	3
Gunung kencana	7	4	4
Bojongmanik	3	2	2
Cirinten	3	3	3
Leuwidamar	7	4	2
Muncang	5	4	4
Sobang	6	3	4

Lanjutan Tabel/Continued Table 4.2.1

Kecamatan Subdistrict	Puskesmas Pembantu Subsidiary of Public Health Center		
	2018	2019	2020
(1)	(14)	(15)	(16)
Cipanas	5	3	4
Lebak Gedong	1	1	1
Sajira	–	–	–
Cimarga	3	3	2
Cikulur	3	2	2
Warunggunung	2	2	2
Cibadak	3	3	3
Rangkasbitung	3	4	3
Kalanganyar	2	2	1
Maja	3	3	3
Curugbitung	5	3	4
Kabupaten Lebak	103	86	76

Lanjutan Tabel/Continued Table 4.2.1

Kecamatan Subdistrict	Puskesmas Keliling Mobile of Public Health Center		
	2018	2019	2020
(1)	(17)	(18)	(19)
Malingping	3	2	2
Wanasalam	3	5	2
Panggarangan	5	5	1
Cihara	3	3	1
Bayah	5	6	1
Cilograng	2	3	1
Cibeber	3	11	3
Cijaku	1	1	1
Cigemblong	2	1	1
Banjarsari	3	4	2
Cileles	3	1	2
Gunung kencana	4	7	2
Bojongmanik	3	3	1
Cirinten	2	3	1
Leuwidamar	3	7	2
Muncang	3	5	1
Sobang	3	6	1

Lanjutan Tabel/Continued Table 4.2.1

Kecamatan Subdistrict	Puskesmas Keliling Mobile of Public Health Center		
	2018	2019	2020
(1)	(17)	(18)	(19)
Cipanas	4	5	1
Lebak Gedong	2	1	1
Sajira	1	0	2
Cimarga	3	3	2
Cikulur	2	3	2
Warunggunung	2	2	2
Cibadak	3	3	2
Rangkasbitung	3	3	3
Kalanganyar	1	2	1
Maja	2	3	1
Curugbitung	3	5	1
Kabupaten Lebak	77	103	43

Lanjutan Tabel/*Continued Table* 4.2.1

Kecamatan <i>Subdistrict</i>	Apotek <i>Pharmacy</i>		
	2018	2019	2020
(1)	(20)	(21)	(22)
Malingping	6	7	6
Wanasalam	1	1	1
Panggarangan	–	–	–
Cihara	–	–	–
Bayah	2	2	2
Cilograng	3	2	1
Cibeber	4	3	2
Cijaku	–	–	–
Cigemblong	–	–	–
Banjarsari	1	1	2
Cileles	–	1	1
Gunung kencana	–	–	1
Bojongmanik	–	–	–
Cirinten	–	–	–
Leuwidamar	–	1	2
Muncang	1	1	1
Sobang	–	–	–

Lanjutan Tabel/Continued Table 4.2.1

Kecamatan Subdistrict	Apotek Pharmacy		
	2018	2019	2020
(1)	(20)	(21)	(22)
Cipanas	1	2	3
Lebak Gedong	1	1	1
Sajira	–	–	–
Cimarga	–	–	2
Cikulur	–	–	–
Warunggunung	3	3	3
Cibadak	1	1	1
Rangkasbitung	7	7	8
Kalanganyar	1	1	–
Maja	2	1	1
Curugbitung	–	–	1
Kabupaten Lebak	34	35	39

Catatan/Note: ¹ Desa pada tabel ini termasuk Unit Permukiman Transmigrasi (UPT) yang masih dibina oleh kementerian terkait dan nagari di Provinsi Sumatera Barat/Villages in this table include Transmigration Settlement Unit which is still fostered by the relevant ministries and the nagari in the Province of Sumatera Barat

Sumber/Source: BPS, Pendataan Potensi Desa (Podes)/BPS-Statistics Indonesia, Village Potential Data Collecting

Tabel 4.2.2
Table

Jumlah Penderita Rawat Jalan menurut Jenis Penyakit yang Diderita di RS Kartini, 2020
Number of Get Out Medical Patients Treated by Kind of Diseases Kartini Hospital, 2020

Nama / Jenis Penyakit <i>Name of Disease</i>	Jumlah Total	Persentase <i>Percentage</i>
(1)	(2)	(3)
Kolera	0	0,00
Diare	264	4,70
Disentri	4	0,07
Tifoid	163	2,90
Tb.Paru BTA+	1523	27,12
Tb .Paru Klinis	2236	39,81
Kusta PB	1	0,02
Kusta MB	62	1,10
Difteri	0	0,00
Batuk Rejan	4	0,07
Tetanus	1	0,02
Polioymyelitis Akut	0	0,00
Campak	1	0,02
Hepatitis	135	2,40
Rabies	0	0,00
DBD (DHF)	117	2,08
Malaria Falciparum	0	0,00
Malaria Vivak	0	0,00
Malaria Mix	0	0,00
Malaria Klinis	0	0,00
Sifilis	9	0,16
Infeksi Gonorho	2	0,04
Frambusia	0	0,00
Filariasis	0	0,00
Infeksi Saluran Pernapasan Atas	704	12,54
Pneumonia	240	4,27
Bronchitis	150	2,67
Influenza	0	0,00
Tetanus Neonatorum	0	0,00
Lain-Lain	0	0,00
Jumlah / Total	5616	100

Sumber/Source: RS Kartini/ Kartini Hospital

Tabel
Table 4.2.3**Jumlah Penderita Rawat Inap menurut Jenis Penyakit
yang Diderita di RS Kartini, 2020**
**Number of Medical Patients Treated by Kind of Diseases
Kartini Hospital, 2020**

Nama / Jenis Penyakit <i>Name of Disease</i>	Jumlah <i>Total</i>	Persentase <i>Percentage</i>
(1)	(2)	(3)
Kolera	0	0,00
Diare	459	13,92
Disentri	8	0,24
Tifoid	239	7,25
Tb.Paru BTA+	197	5,98
Tb .Paru Klinis	0	0,00
Kusta PB	0	0,00
Kusta MB	0	0,00
Difteri	0	0,00
Batuk Rejan	4	0,12
Tetanus	1	0,03
Polioymyelitis Akut	0	0,00
Campak	0	0,00
Hepatitis	6	0,18
Rabies	0	0,00
DBD (DHF)	250	7,58
Malaria Falciparum	0	0,00
Malaria Vivak	0	0,00
Malaria Mix	0	0,00
Malaria Klinis	0	0,00
Sifilis	0	0,00
Infeksi Gonorho	0	0,00
Frambusia	0	0,00
Filariasis	0	0,00
Infeksi Saluran Pernapasan Atas	74	2,24
Pneumonia	12	0,36
Bronchitis	27	0,82
Influenza	0	0,00
Tetanus Neonatorum	0	0,00
Lain-Lain	0	0,00
Jumlah / Total	3297	100

Sumber/Source: RS Kartini/ Kartini Hospital

Tabel 4.2.4
Table

Jumlah Penderita Rawat Jalan menurut Jenis Penyakit yang Diderita di RS Misi, 2020
Number of Get Out Medical Patients Treated by Kind of Diseases Kartini Hospital, 2020

Nama / Jenis Penyakit <i>Name of Disease</i>	Jumlah Total	Persentase <i>Percentage</i>
(1)	(2)	(3)
Kolera	-	-
Diare	-	-
Disentri	-	-
Tifoid	25	1,91
Tb.Paru BTA+	30	2,5
Tb .Paru Klinis	-	-
Kusta PB	-	-
Kusta MB	-	-
Difteri	-	-
Batuk Rejan	-	-
Tetanus	-	-
Polioomyelitis Akut	-	-
Campak	-	-
Hepatitis	74	6,16
Rabies	-	-
DBD (DHF)	109	9,88
Malaria Falciparum	-	-
Malaria Vivak	-	-
Malaria Mix	-	-
Malaria Klinis	-	-
Sifilis	-	-
Infeksi Gonorho	-	-
Frambusia	-	-
Filariasis	-	-
Infeksi Saluran Pernapasan Atas	511	42,5
Pneumonia	348	29
Bronchitis	7	0,58
Influenza	-	-
Tetanus Neonatorum	-	-
Lain-Lain	-	-
Jumlah / Total		

Sumber/Source: RS Misi/ Misi Hospital

Tabel 4.2.5 Jumlah Penderita Rawat Inap menurut Jenis Penyakit yang Diderita di RS Misi, 2020
Table Number of Medical Patients Treated by Kind of Diseases Misi Hospital, 2020

Nama / Jenis Penyakit Name of Disease	Jumlah Total	Persentase Percentage
(1)	(2)	(3)
Kolera	-	-
Diare	30	2,5
Disentri	4	0,3
Tifoid	21	1,75
Tb.Paru BTA+	59	4,31
Tb .Paru Klinis	1	0,08
Kusta PB	-	-
Kusta MB	-	-
Difteri	-	-
Batuk Rejan	-	-
Tetanus	-	-
Polioomyelitis Akut	-	-
Campak	-	-
Hepatitis	-	-
Rabies	5	-
DBD (DHF)	222	18,5
Malaria Falciparum	-	-
Malaria Vivak	-	-
Malaria Mix	-	-
Malaria Klinis	1	0,8
Sifilis	-	-
Infeksi Gonorho	-	-
Frambusia	-	-
Filariasis	-	-
Infeksi Saluran Pernapasan Atas	11	0,91
Pneumonia	136	11,58
Bronchitis	16	1,33
Influenza	-	-
Tetanus Neonatorum	-	-
Lain-Lain	-	-
Jumlah / Total		

Sumber/Source: RS Misi/ Misi Hospital

Tabel 4.2.6
Table

Jumlah Penderita Rawat Jalan menurut Jenis Penyakit yang Diderita di RSUD dr. Adjidarmo, 2020
Number of Get Out Medical Patients Treated by Kind of Diseases RSUD dr. Adjidarmo Regency Government Public Hospital, 2020

Nama / Jenis Penyakit <i>Name of Disease</i>	Jumlah Total	Persentase <i>Percentage</i>
(1)	(2)	(3)
Kolera	0	0
Diare	19	0,041
Disentri	0	0
Tifoid	6	0,013
Tb.Paru BTA+	134	0,292
Tb .Paru Klinis	58	0,126
Kusta PB	12	0,026
Kusta MB	0	0
Difteri	0	0
Batuk Rejan	0	0
Tetanus	0	0
Polioymyelitis Akut	0	0
Campak	1	0,002
Hepatitis	12	0,026
Rabies	0	0
DBD (DHF)	2	0,004
Malaria Falciparum	0	0
Malaria Vivak	0	0
Malaria Mix	0	0
Malaria Klinis	0	0
Sifilis	0	0
Infeksi Gonorho	0	0
Frambusia	0	0
Filariasis	0	0
Infeksi Saluran Pernapasan Atas	59	0,128
Pneumonia	18	0,039
Bronchitis	3	0,006
Influenza	0	0
Tetanus Neonatorum	0	0
Lain-Lain	45.487	99,29
Jumlah / Total	45.811	100,00

Sumber/Source: RSUD dr. Adjidarmo kabupaten Lebak/ dr. Adjidarmo Regency Government Public Hospital of Lebak Regency

Tabel 4.2.7 Jumlah Penderita Rawat Inap menurut Jenis Penyakit yang Diderita di RSUD dr. Adjidarmo, 2020
Number of Medical Patients Treated by Kind of Diseases RSUD dr. Adjidarmo Regency Government Public Hospital, 2020

Nama / Jenis Penyakit Name of Disease	Jumlah Total	Persentase Percentage
(1)	(2)	(3)
Kolera	0	0
Diare	503	3,67
Disentri	42	0,30
Tifoid	236	1,72
Tb.Paru BTA+	208	1,51
Tb .Paru Klinis	118	0,86
Kusta PB	2	0,01
Kusta MB	0	0
Difteri	0	0
Batuk Rejan	1	0,007
Tetanus	18	0,131
Polioymyelitis Akut	0	0
Campak	5	0,036
Hepatitis	5	0,036
Rabies	0	0
DBD (DHF)	325	2,37
Malaria Falciparum	0	0
Malaria Vivak	0	0
Malaria Mix	0	0
Malaria Klinis	0	0
Sifilis	1	0,007
Infeksi Gonorho	0	0
Frambusia	0	0
Filariasis	1	0,007
Infeksi Saluran Pernapasan Atas	170	1,66
Pneumonoa	228	0
Bronchitis	13	0,094
Influenza	0	0
Tetanus Neonatorum	2	0,01
Lain-Lain	11.815	86,28
Jumlah / Total		

Sumber/Source: RSUD dr. Adjidarmo kabupaten Lebak/ dr. Adjidarmo Regency Government Public Hospital of Lebak Regency

Tabel
Table 4.2.8

Banyaknya Dokter dan Paramedis Di Puskesmas, 2020
Number of Doctor and Paramedical in Public Health
Centre, 2020

Kecamatan Subdistrict	Dokter Umum General Physician	Dokter Gigi Dentist	Bidan	Perawat Nurse	Tenaga Kesehatan Health Workers
(1)	(2)	(3)	(4)	(5)	(6)
Malingping	3	1	59	33	1
Wanasalam	5	1	53	41	4
Panggarangan	2	1	32	31	1
Cihara	2	1	30	24	2
Bayah	3	1	36	24	-
Cilograng	3	-	22	25	2
Cibeber	6	1	61	48	3
Cijaku	2	1	30	17	-
Cigemblong	2	1	15	24	1
Banjarsari	3	1	44	33	5
Cileles	3	2	33	16	2
Gunung kencana	3	1	17	15	1
Bojongmanik	1	1	17	12	1
Cirinten	2	1	24	19	-
Leuwidamar	5	2	43	32	-
Muncang	1	-	30	13	-
Sobang	1	-	21	17	1

Lanjutan Tabel/*Continued Table 4.2.8*

Kecamatan <i>Subdistrict</i>	Dokter Umum General Physician	Dokter Gigi Dentist	Bidan	Perawat Nurse	Tenaga Kesehatan Health Workers
(1)	(2)	(3)	(4)	(5)	(6)
Cipanas	3	1	36	26	1
Lebak Gedong	1	1	25	12	1
Sajira	4	2	47	32	3
Cimarga	4	2	43	18	5
Cikulur	4	3	43	24	2
Warunggunung	4	2	41	29	1
Cibadak	4	3	52	21	2
Rangkasbitung	5	4	69	35	2
Kalanganyar	2	1	26	12	-
Maja	3	2	30	25	2
Curugbitung	3	1	23	16	1
Kabupaten Lebak	84	38	1 002	674	44

Sumber/*Source*: Kantor Dinas Kesehatan Kabupaten Lebak/ *Health Services of Lebak Regency*

Tabel 4.2.9
Table

Persentase Masyarakat Berdasarkan Status Gizi, 2020
Percentage of People Nutrient Condition Based on
Nutrient Status, 2020

Kecamatan Subdistrict	Gizi Lebih Over Nutrient	Gizi Baik Well Nutrient	Gizi Kurang Less Nutrient	Gizi Buruk Bad Nutrient
(1)	(2)	(3)	(4)	(5)
Malingping	118	3 805	105	16
Wanasalam	73	4 089	96	27
Panggarangan	12	2 799	7	1
Cihara	9	2 864	35	9
Bayah	143	3 332	116	16
Cilograng	49	2 610	94	8
Cibeber	178	3 761	202	48
Cijaku	108	2 163	142	9
Cigemblong	63	1 545	55	13
Banjarsari	51	3 382	96	10
Cileles	53	3 098	168	34
Gunung kencana	53	2 891	83	28
Bojongmanik	33	1 706	71	11
Cirinten	90	1 748	106	45
Leuwidamar	53	3 604	116	18
Muncang	143	3 363	28	4
Sobang	39	1 544	61	14

Lanjutan Tabel/*Continued Table 4.2.9*

Kecamatan <i>Subdistrict</i>	Gizi Lebih <i>Over Nutrient</i>	Gizi Baik <i>Well Nutrient</i>	Gizi Kurang <i>Less Nutrient</i>	Gizi Buruk <i>Bad Nutrient</i>
(1)	(2)	(3)	(4)	(5)
Cipanas	96	39 388	91	5
Lebak Gedong	47	2 027	56	14
Sajira	137	3 356	274	13
Cimarga	165	4 772	385	79
Cikulur	86	4 157	200	21
Warunggunung	67	4 666	74	9
Cibadak	201	4 781	257	33
Rangkasbitung	416	7 682	739	240
Kalanganyar	23	2 698	36	15
Maja	90	5 573	93	36
Curugbitung	74	1 951	157	49
Kabupaten Lebak	2670	93 905	3943	825

Sumber/*Source*: Kantor Dinas Kesehatan Kabupaten Lebak/ *Health Services of Lebak Regency*

Tabel
Table 4.2.9

Jumlah Posyandu dan Kader Aktif, 2020
Number of Integrated Servicing Forums and Active Cadre, 2020

Kecamatan Subdistrict	POSYANDU Integrated Servicing Forum	Kader / Cadre
(1)	(2)	(3)
Malingping	101	505
Wanasalam	65	325
Panggarangan	71	355
Cihara	53	265
Bayah	73	365
Cilograng	61	305
Cibeber	94	470
Cijaku	54	270
Cigemblong	43	215
Banjarsari	103	515
Cileles	78	390
Gunung kencana	71	355
Bojongmanik	53	265
Cirinten	65	325
Leuwidamar	90	450
Muncang	48	240
Sobang	52	260

Lanjutan Tabel/*Continued Table 4.2.8*

Kecamatan Subdistrict	POSYANDU Integrated Servicing Forum	Kader / Cadre
(1)	(2)	(3)
Cipanas	66	330
Lebak Gedong	28	140
Sajira	80	400
Cimarga	104	520
Cikultur	66	330
Warunggunung	98	490
Cibadak	68	430
Rangkasbitung	168	840
Kalanganyar	48	240
Maja	67	335
Curugbitung	54	270
Kabupaten Lebak	2 022	10 200

Sumber/Source: Kantor Dinas Kesehatan Kabupaten Lebak/ *Health Services of Lebak Regency*

4.3 AGAMA DAN SOSIAL LAINNYA RELIGION AND OTHER SOCIAL AFFAIRS

Tabel 4.3.1 Jumlah Penduduk Menurut Kecamatan dan Agama yang Dianut di Kabupaten Lebak, 2020
Population by Subdistrict and Religion in Lebak Regency, 2020

Kecamatan Subdistrict	Islam	Protestan Protestant	Katolik Catholic	Hindu	Budha Buddha	Lainnya Others
(1)	(2)	(3)	(4)	(5)	(6)	(7)
Malingping
Wanasalam
Panggarangan
Cihara
Bayah
Cilograng
Cibeber
Cijaku
Cigemblong
Banjarsari
Cileles
Gunung kencana
Bojongmanik
Cirinten
Luwidamar
Muncang
Sobang

Kecamatan Subdistrict	Islam	Protestan Protestant	Katolik Catholic	Hindu	Budha Buddha	Lainnya Others
(1)	(2)	(3)	(4)	(5)	(6)	(7)
Cipanas
Lebak Gedong
Sajira
Cimarga
Cikulur
Warunggunung
Cibadak
Rangkasbitung
Kalanganyar
Maja
Curugbitung
Kabupaten Lebak

Catatan/Note: ...

Sumber/Source: ...

Tabel 4.3.2
Table

Jumlah Tempat Peribadatan Menurut Kecamatan di Kabupaten Lebak, 2020
Number of Places of Worship by Subdistrict and Religion in Lebak Regency, 2020

Kecamatan Subdistrict	Masjid Mosque	Mushola Pray Room	Gereja Protestan Protestant Church	Gereja Katholik Catholic Church	Pura Temple	Vihara
(1)	(2)	(3)	(4)	(5)	(6)	(7)
Malingping	58	32	–	–	–	–
Wanasalam	23	3	–	–	–	–
Panggarangan	67	29	–	–	–	–
Cihara	26	2	–	–	–	–
Bayah	36	66	–	–	–	–
Cilograng	38	21	–	–	–	–
Cibeber	95	155	–	–	–	–
Cijaku	61	30	–	–	–	–
Cigemblong	32	57	–	–	–	–
Banjarsari	140	70	–	–	–	–
Cileles	59	75	–	–	–	–
Gunung kencana	23	77	–	–	–	–
Bojongmanik	90	37	–	–	–	–
Cirinten	83	39	–	–	–	–
Leuwidamar	38	3	–	–	–	–
Muncang	89	82	–	–	–	–

Lanjutan Tabel/Continued Table 4.3.2

Kecamatan Subdistrict	Masjid Mosque	Mushola Pray Room	Gereja Protestan Protestant Church	Gereja Katholik Catholic Church	Pura Temple	Vihara
(1)	(2)	(3)	(4)	(5)	(6)	(7)
Sobang	20	49	–	–	–	–
Cipanas	39	47	–	–	–	–
Lebak Gedong	10	35	–	–	–	–
Sajira	36	89	–	–	–	–
Cimarga	13	3	–	–	–	–
Cikultur	66	185	–	–	–	–
Warunggunung	5	9	–	–	–	–
Cibadak	19	12	–	–	–	–
Rangkasbitung	144	99	3	3	–	1
Kalanganyar	32	75	–	–	–	–
Maja	98	62	–	–	–	–
Curugbitung	31	37	–	–	–	–
Kabupaten Lebak	1471	1480	3	3	–	1

Tabel
Table 4.3.3

**Jumlah Desa¹/Kelurahan yang Mengalami Bencana Alam²
Menurut Kecamatan di Kabupaten Lebak, 2018– 2020**
**Number of Villages¹ that Had Natural Disaster² by
Subdistrict in Lebak Regency, 2018– 2020**

Kecamatan Subdistrict	Banjir/Flood		
	2018	2019	2020
(1)	(2)	(3)	(4)
Malingping	2	1	2
Wanasalam	6	3	3
Panggarangan	5	–	1
Cihara	–	–	–
Bayah	7	6	–
Cilograng	–	–	–
Cibeber	2	–	3
Cijaku	7	1	1
Cigemblong	2	–	2
Banjarsari	16	6	–
Cileles	2	1	–
Gunung kencana	5	5	3
Bojongmanik	1	–	–
Cirinten	2	–	1
Leuwidamar	5	5	–
Muncang	3	–	6
Sobang	4	–	–

Lanjutan Tabel/Continued Table 4.3.3

Kecamatan Subdistrict	Banjir/Flood		
	2018	2019	2020
(1)	(2)	(3)	(4)
Cipanas	4	6	7
Lebak Gedong	–	–	4
Sajira	1	5	2
Cimarga	9	3	3
Cikulur	–	–	–
Warunggunung	–	–	–
Cibadak	6	3	3
Rangkasbitung	4	4	1
Kalanganyar	3	2	1
Maja	4	–	4
Curugbitung	1	2	3
Kabupaten Lebak	101	53	50

Lanjutan Tabel/*Continued Table* 4.3.3

Kecamatan Subdistrict	Gempa Bumi/ <i>Earthquake</i>		
	2018	2019	2020
(1)	(5)	(6)	(7)
Malingping	5	4	13
Wanasalam	3	–	–
Panggarangan	3	4	–
Cihara	1	2	1
Bayah	9	11	–
Cilograng	6	3	8
Cibeber	18	19	–
Cijaku	10	–	10
Cigemblong	9	6	9
Banjarsari	1	1	–
Cileles	6	–	–
Gunung kencana	4	12	–
Bojongmanik	–	–	–
Cirinten	4	1	–
Leuwidamar	1	–	–
Muncang	1	–	–
Sobang	6	–	–

Lanjutan Tabel/*Continued Table 4.3.3*

Kecamatan Subdistrict	Gempa Bumi/ <i>Earthquake</i>		
	2018	2019	2020
(1)	(5)	(6)	(7)
Cipanas	–	1	–
Lebak Gedong	2	5	–
Sajira	2	7	10
Cimarga	1	–	–
Cikukur	12	–	11
Warunggunung	–	–	–
Cibadak	–	–	–
Rangkasbitung	9	2	1
Kalanganyar	5	–	–
Maja	–	–	8
Curugbitung	–	1	–
Kabupaten Lebak	118	79	71

Lanjutan Tabel/*Continued Table* 4.3.3

Kecamatan <i>Subdistrict</i>	Tanah Longsor/ <i>Landslide</i>		
	2018	2019	2020
(1)	(8)	(9)	(10)
Malingping	1	2	–
Wanasalam	1	–	–
Panggarangan	2	–	4
Cihara	–	–	–
Bayah	6	5	–
Cilograng	2	3	–
Cibeber	18	4	9
Cijaku	1	–	1
Cigemblong	4	1	4
Banjarsari	1	1	–
Cileles	6	2	2
Gunung kencana	1	–	–
Bojongmanik	1	–	–
Cirinten	6	–	–
Leuwidamar	1	1	–
Muncang	5	1	7
Sobang	6	–	–

Lanjutan Tabel/Continued Table 4.3.3

Kecamatan Subdistrict	Tanah Longsor/Landslide		
	2018	2019	2020
(1)	(8)	(9)	(10)
Cipanas	4	4	8
Lebak Gedong	3	3	5
Sajira	1	2	3
Cimarga	2	3	2
Cikulur	4	–	1
Warunggunung	–	–	–
Cibadak	2	–	–
Rangkasbitung	–	1	2
Kalanganyar	3	1	–
Maja	2	1	1
Curugbitung	2	–	1
Kabupaten Lebak	85	35	50

Catatan/Note: ¹ Desa pada tabel ini termasuk Unit Permukiman Transmigrasi (UPT) yang masih dibina oleh kementerian terkait dan nagari di Provinsi Sumatera Barat/Villages in this table are included in Transmigration Settlement Unit which is still fostered by the relevant ministries and the nagari in the Province of Sumatera Barat

² Terjadi dalam tiga tahun terakhir sampai dengan saat pencacahan/Occured during the last three years by the time of enumeration

Sumber/Source: BPS, Pendataan Potensi Desa (Podes)/BPS-Statistics Indonesia, Village Potential Data Collecting

4.4 KEMISKINAN POVERTY

Tabel 4.4.1 Garis Kemiskinan, Jumlah, dan Persentase Penduduk Miskin di Kabupaten Lebak, 2013–2020
Poverty Line, Number, and Percentage of Poor People in Lebak Regency, 2013–2020

Tahun Year	Garis Kemiskinan (rupiah/kapita/bulan) Poverty Line (rupiah/capita/month)	Jumlah Penduduk Miskin (ribu) Number of Poor People (thousand)	Persentase Penduduk Miskin Percentage of Poor People
(1)	(2)	(3)	(4)
2013	205 787	106 900	8.63
2014	214 047	118 600	9.50
2015	219 177	115 830	9.17
2016	228 146	127 260	10.03
2017	246 389	116 210	8.71
2018	261 880	111 080	8.64
2019	283 901	108 815	8.41
2020	298,201	107,930	8.30

Catatan/Note: ...

Sumber/Source: .BPS, Survei Sosial Ekonomi Nasional Maret/BPS-Statistics Indonesia, March National Socioeconomic Survey

Tabel 4.4.2 **Indeks Kedalaman Kemiskinan dan Indeks Keparahan Kemiskinan di Kabupaten Lebak, 2013–2020**
Poverty Gap Index and Poverty Severity Index in Lebak Regency, 2013–2020

Tahun Year	Indeks Kedalaman Kemiskinan Poverty Gap Index	Indeks Keparahan Kemiskinan Poverty Severity Index
(1)	(2)	(3)
2013
2014
2015	1.35	0.34
2016	1.50	0.34
2017	0.34	0.21
2018	0.99	0.22
2019	1.26	0.29
2020	0.97	0.21

Catatan/Note: ...

Sumber/Source: .BPS, Survei Sosial Ekonomi Nasional Maret/BPS-Statistics Indonesia, March National Socioeconomic Survey

4.5 KEAMANAN SECURITY

Tabel 4.5.1 Banyaknya Polsek dan Pospol di Kabupaten Lebak , 2020
Table *Number of District Police Office in Lebak Regency, 2020*

Kecamatan Subdistrict	POLSEK	Pospol
(1)	(2)	(3)
Malingping	1	...
Wanasalam	1
Panggarangan	1	...
Cihara	-	...
Bayah	1	...
Cilograng	1	...
Cibeber	1	...
Cijaku	1	...
Cigemblong	-	...
Banjarsari	1	...
Cileles	1	...
Gunung kencana	1	...
Bojongmanik	1	...
Cirinten	-	1
Leuwidamar	1	...
Muncang	1	...
Sobang	1	...
Cipanas	1	...
Lebak Gedong	-	1
Sajira	1	...
Cimarga	1	...
Cikurur	1	...
Warunggunung	1	...
Cibadak	1	...
Rangkasbitung	1	...
Kalanganyar	-	...
Maja	1	...
Curugbitung	1	...
Kabupaten Lebak	23	2

Catatan/Note: ...

Sumber/Source: : Kepolisian Resort Lebak/Office of Indonesian Police of Lebak Regency

Tabel 4.5.2 Banyaknya Kecelakaan Lalu Lintas Dirinci menurut Bulan, Jumlah Kejadian, Korban Manusia, dan Jumlah Kerugian di Wilayah POLRES Lebak, 2020
Number of Accidents by Month, Number of Incident, Victims, Demages, and Number of Lost in Lebak Police Region, 2020

Bulan Month	Jumlah Kejadian Number of Incident	Korban Manusia Victims			Jumlah Kerugian Amount of Loss (Rp)
		Meninggal died	Luka Ringan wound	Luka Berat Serious Wound	
(1)	(2)	(3)	(4)	(5)	(6)
Januari/January	7	8	9	-	13.500.000
Februari/February	7	7	7	-	13.500.000
Maret/March	11	10	14	2	43.400.000
April/April	5	4	4	-	19.700.000
Mei/May	6	7	2	1	5.700.000
Juni/June	6	5	6	-	4.000.000
Juli/July	8	7	5	1	6.800.000
Agustus/August	10	7	10	-	28.700.000
September/September	9	7	7	1	17.500.000
Oktober/October	7	4	5	-	7.600.000
November/November	12	10	11	-	17.500.000
Desember/December	5	3	5	-	2.000.000
Jumlah/Total	93	79	85	5	179.900.000

Catatan/Note: ...

Sumber/Source: : Kepolisian Resort Lebak/Office of Indonesian Police of Lebak Regency

Tabel
Table 4.5.3

Banyaknya Gangguan Kamtibmas yang dilaporkan menurut Laporan dan Bulan di Kabupaten Lebak, 2020
Number of Disturbance of peace Public Order in Society Which is Reports Type of Reports and Month in Lebak Regency, 2020

Bulan Month	Tunggakan Arrears	Lapor Report	Selesai Finish	Sisa Residu
(1)	(2)	(3)	(4)	(5)
Januari/January	17	40	23	17
Februari/February	12	30	18	12
Maret/March	19	40	21	19
April/April	16	36	20	16
Mei/May	15	29	14	15
Juni/June	14	31	17	14
Juli/July	11	34	23	11
Agustus/August	11	35	24	11
September/September	14	44	30	14
Oktober/October	12	33	21	12
November/November	13	40	27	13
Desember/December	9	27	18	9
Jumlah/Total	163	419	256	163

Catatan/Note: ...

Sumber/Source: : Kepolisian Resort Lebak/Office of Indonesian Police of Lebak Regency

Tabel 4.5.4 **Banyaknya Surat Izin Mengemudi (SIM) yang Dikeluarkan menurut Jenisnya, 2020**
Table **Number of Driver's Licence Given Out by Type, 2020**

No	Jenis SIM Type of Driver's Licence	Jumlah SIM Number of Driver's Licence
(1)		(4)
1.	SIM A	7.233
2.	SIM C	13.161
3.	SIM B.1	575
4.	SIM B.II	890
Jumlah/Total		21.862

Catatan/Note: ...

Sumber/Source: : Kepolisian Resort Lebak/Office of Indonesian Police of Lebak Regency

Tabel 4.5.5
Table

Banyaknya Penyandang Masalah Kesejahteraan Sosial (PMKS), 2020
Number of Invalid by Kinds, 2020

Kecamatan Subdistrict	Penyandang Disabilitas			Anak Dengan Kedisabilitas (ADK)		
	L	P	JUMLAH	L	P	JUMLAH
(1)	(2)	(3)	(4)	(5)	(6)	(7)
Malingping	255	206	461	32	25	57
Wanasalam	69	55	124	-	-	-
Panggarangan	52	35	87	8	7	15
Cihara	140	103	243	1	4	5
Bayah	43	35	78	-	-	-
Cilograng	61	61	122	-	-	-
Cibeber	160	139	299	33	14	47
Cijaku	101	82	183	9	12	21
Cigemblong	129	101	230	13	5	18
Banjarsari	230	141	371	12	7	19
Cileles	56	61	117	0	-	-
Gunung kencana	116	72	188	31	21	52
Bojongmanik	117	81	198	17	8	25
Cirinten	99	64	163	10	22	32
Leuwidamar	81	43	124	19	21	40
Muncang	75	59	134	0	-	-
Sobang	119	87	206	8	4	12
Cipanas	88	57	145	14	14	28
Lebak Gedong	34	19	53	-	-	-
Sajira	80	75	155	2	2	4
Cimarga	122	86	208	1	-	1
Cikukur	185	186	371	28	13	41
Warunggunung	148	85	233	15	14	29
Cibadak	126	79	205	17	8	25
Rangkasbitung	83	59	142	0	-	-
Kalanganyar	42	29	71	-	-	-
Maja	53	36	89	21	6	27
Curugbitung	84	65	149	12	18	30
Kabupaten Lebak	2.948	2.201	5.149	303	225	528

Catatan/Note: ...

Sumber/Source: : Kantor Dinas Sosial Kabupaten Lebak/Social Office of Lebak Regency

Tabel 4.5.6 Banyaknya Pekerja Sosial Masyarakat dan Tenaga kerja Sosial Kecamatan, 2020
Table Number of Society Social Workers and Distric Social Workers, 2020

Kecamatan Subdistrict	PSM	TKSK	Jumlah/Total
(1)	(2)	(3)	(4)
Malingping	70	1	71
Wanasalam	65	1	66
Panggarangan	55	1	56
Cihara	45	1	46
Bayah	55	1	56
Cilograng	50	1	51
Cibeber	110	1	111
Cijaku	50	1	51
Cigemblong	45	1	46
Banjarsari	100	1	101
Cileles	60	1	61
Gunung kencana	60	1	61
Bojongmanik	45	1	51
Cirinten	50	1	71
Leuwidamar	60	1	31
Muncang	60	1	76
Sobang	50	1	86
Cipanas	70	1	66
Lebak Gedong	30	1	61
Sajira	75	1	76
Cimarga	85	1	86
Cikulur	65	1	66
Warunggunung	60	1	61
Cibadak	75	1	76
Rangkasbitung	80	1	81
Kalanganyar	35	1	36
Maja	70	1	71
Curugbitung	50	1	51
Kabupaten Lebak	1.725	28	1.753

Catatan/Note: ...

Sumber/Source: : Kantor Dinas Sosial Kabupaten Lebak/Social Office of Lebak Regency

Tabel 4.5.7
Table

Banyaknya Karang Taruna menurut Perkembangannya, 2020
Number of The Youth Group "Karang Taruna", 2020

Kecamatan Subdistrict	Tumbuh Growth	Berkembang Developed	Maju More Growth	Percontohan Typify	Jumlah total
(1)	(2)	(3)	(4)	(5)	(6)
Malingping	14	-	-	-	14
Wanasalam	13	-	-	-	13
Panggarangan	11	-	-	-	11
Cihara	9	-	-	-	9
Bayah	11	-	-	-	11
Cilograng	22	-	-	-	10
Cibeber	10	-	-	-	22
Cijaku	9	-	-	-	10
Cigemblong	20	-	-	-	9
Banjarsari	12	-	-	-	20
Cileles	12	-	-	-	12
Gunung kencana	12	-	-	-	12
Bojongmanik	9	-	-	-	9
Cirinten	10	-	-	-	10
Leuwidamar	12	-	-	-	12
Muncang	12	-	-	-	12
Sobang	10	-	-	-	10
Cipanas	14	-	-	-	14
Lebak Gedong	6	-	-	-	6
Sajira	15	-	-	-	15
Cimarga	17	-	-	-	17
Cikukur	13	-	-	-	13
Warunggunung	11	1	-	-	12
Cibadak	15	-	-	-	15
Rangkasbitung	15	-	1	-	16
Kalanganyar	7	-	-	-	7
Maja	14	-	-	-	14
Curugbitung	9	1	-	-	10
Kabupaten Lebak	342	2	1	-	345

Catatan/Note: ...

Sumber/Source: : Kantor Dinas Sosial Kabupaten Lebak/Social Office of Lebak Regency

Tabel 4.5.8 Banyaknya ORSOS / Yayasan menurut Klasifikasinya, 2020
Table Number of Sosial Organization / Foundation, 2020

Kecamatan Subdistrict	Tercatat Noted	Terdaftar Registered	Dikukuhkan Strengthened	Diakui Admitted	Jumlah Total
(1)	(2)	(3)	(4)	(5)	(6)
Malingping	-	-	-	-	-
Wanasalam	-	-	-	-	-
Panggarangan	-	-	-	-	-
Cihara	-	-	-	-	-
Bayah	2	1	-	-	3
Cilograng	-	-	-	-	-
Cibeber	-	-	-	-	-
Cijaku	-	-	-	-	-
Cigemblong	-	-	-	-	-
Banjarsari	-	-	-	-	-
Cileles	2	1	-	-	3
Gunung kencana	-	-	-	-	-
Bojongmanik	1	-	-	-	1
Cirinten	-	1	-	-	1
Leuwidamar	2	-	-	-	2
Muncang	1	1	-	-	2
Sobang	-	-	-	-	-
Cipanas	1	4	-	-	5
Lebak Gedong	-	-	-	-	-
Sajira	3	1	-	-	4
Cimarga	-	1	-	-	1
Cikukur	2	-	-	-	2
Warunggunung	2	-	-	-	2
Cibadak	-	3	-	-	3
Rangkasbitung	4	6	-	-	10
Kalanganyar	-	1	-	-	1
Maja	0	2	-	-	2
Curugbitung	1	-	-	-	1
Kabupaten Lebak	21	22	-	-	43

Catatan/Note: ...

Sumber/Source: : Kantor Dinas Sosial Kabupaten Lebak/Social Office of Lebak Regency

Tabel 4.5.9
Table

Jumlah Perkara Yang Diputuskan Menurut Jenisnya di Pengadilan Agama Rangkasbitung, 2020
Number of Cases Decided by Civil Religious Court Office of Lebak Regency, 2020

Kecamatan Subdistrict	Jenis Perkara Types Of Cases					
	CG	CT	Isbat Nikah	Penetapan Wali	Harta Bersama	Pengangkatan Anak
(1)	(2)	(3)	(4)	(5)	(6)	(7)
Malingping	37	4	2	-	-	-
Wanasalam	22	1	1	-	-	-
Panggarangan	9	4	-	-	-	-
Cihara	8	1	-	-	1	-
Bayah	14	7	-	-	-	-
Cilograng	10	2	-	-	-	-
Cibeber	13	3	-	-	-	-
Cijaku	7	2	1	-	-	-
Cigemblong	6	1	-	-	-	-
Banjarsari	24	4	-	-	-	-
Cileles	33	3	2	-	-	-
Gunung kencana	25	8	-	-	-	-
Bojongmanik	6	2	-	-	-	-
Cirinten	4	-	1	-	-	-
Leuwidamar	30	5	-	1	-	-
Muncang	12	4	-	-	-	-
Sobang	7	1	-	-	-	-
Cipanas	19	2	-	-	-	-
Lebak Gedong	2	-	-	-	-	-
Sajira	38	5	1	-	-	-
Cimarga	86	15	3	-	-	-
Cikulur	42	5	-	-	-	-
Warunggunung	85	8	4	-	-	-
Cibadak	72	24	4	1	2	-
Rangkasbitung	222	45	11	2	1	-
Kalanganyar	52	9	1	1	-	-
Maja	60	5	3	-	1	-
Curugbitung	24	3	-	-	-	-
Kabupaten Lebak	969	173	34	5	5	-

Catatan/Note: ...

Sumber/Source: : Pengadilan Negeri Kabupaten Lebak/ Civil Court Office of Lebak Regency

Lanjutan Tabel/*Continued Table 4.5.9*

Kecamatan <i>Subdistrict</i>	Jenis Perkara <i>Types Of Cases</i>					Jumlah <i>Total</i>
	Penguasaan dan Pemeliharaan Anak	Wali Adhol	Penetapan ahli Waris	Izin Poligami	Dispensasi Kawin	
(1)	(8)	(9)	(10)	(12)	(13)	(14)
Malingping	-	-	-	-	-	43
Wanasalam	-	-	-	-	-	24
Panggarangan	-	-	1	-	-	14
Cihara	-	-	-	-	-	10
Bayah	-	-	-	-	-	21
Cilograng	-	-	-	-	-	12
Cibeber	-	-	-	-	-	16
Cijaku	-	-	-	-	-	10
Cigemblong	-	-	-	-	-	7
Banjarsari	-	-	1	-	-	29
Cileles	-	-	-	-	1	39
Gunung kencana	-	-	-	-	-	33
Bojongmanik	-	-	1	-	-	9
Cirinten	-	-	-	-	-	5
Leuwidamar	-	-	-	-	-	36
Muncang	-	-	-	-	-	16
Sobang	-	-	-	-	-	8
Cipanas	-	-	-	-	-	21
Lebak Gedong	-	-	-	-	-	2
Sajira	-	-	-	-	-	44
Cimarga	-	-	-	-	1	105
Cikulur	-	-	-	-	-	47
Warunggunung	-	-	-	-	-	97
Cibadak	-	-	1	-	4	108
Rangkasbitung	-	-	2	-	4	287
Kalanganyar	-	-	-	-	-	63
Maja	-	-	-	-	-	69
Curugbitung	-	-	2	-	-	29
Kabupaten Lebak	-	-	8	-	10	1204

Catatan/*Note*: ...Sumber/*Source*: : Pengadilan Negeri Kabupaten Lebak/ *Civil Court Office of Lebak Regency*

**Tabel
Table** 4.5.10

**Jumlah Perkara Yang Diselesaikan Menurut Jenis
Penyelesaian di Pengadilan Negeri Rangkasbitung -
Kabupaten Lebak, 2020
Number of Solved Cases by The Solution Motive and
Month, 2020**

Bulan Month	Jenis Perkara Victims			Jumlah Total
	Biasa / Tolakan Refuges	Sumir Clear Cut	Rol/Pelanggaran Infraction	
(1)	(2)	(3)	(4)	(5)
Januari/January	14	-	0 / 351	365
Februari/February	22	-	0 / 1381	1.403
Maret/March	26	-	0 / 4126	4.152
April/April	20	-	0 / 940	960
Mei/May	16	-	0 / 7	23
Juni/June	19	-	0 / 0	19
Juli/July	26	-	1 / 95	122
Agustus/August	11	-	1 / 723	735
September/September	28	-	2 / 1078	1.108
Oktober/October	22	-	1 / 350	373
November/November	24	-	0 / 489	513
Desember/December	36	-	0 / 164	200
Jumlah/Total	264	-	5 / 9704	9.971

Catatan/Note: ...

Sumber/Source: : Pengadilan Negeri Kabupaten Lebak/ Civil Court Office of Lebak Regency

Tabel 4.5.11 Jumlah Terdakwa / Tertuduh Menurut jenis Penyelesaian di Pengadilan Negeri Rangkasbitung - Kabupaten Lebak, 2020
Number of Defendant / Accused by The Solution Motive and Month, 2020

Bulan Month	-Jenis Perkara Victims			Jumlah Total
	Biasa / Tolakan Refuges	Sumir Clear Cut	Rol/Pelanggaran Infraction	
(1)	(2)	(3)	(4)	(5)
Januari/January	15	-	0 / 351	366
Februari/February	23	-	0 / 1381	1.404
Maret/March	28	-	0 / 4126	4.154
April/April	21	-	0 / 940	961
Mei/May	17	-	0 / 7	24
Juni/June	24	-	0 / 0	24
Juli/July	29	-	2 / 95	126
Agustus/August	12	-	1 / 723	736
September/September	36	-	2 / 1078	1.116
Oktober/October	26	-	1 / 350	337
November/November	24	-	0 / 489	513
Desember/December	39	-	0 / 164	203
Jumlah/Total	294	-	6 / 9704	10.004

Catatan/Note: ...

Sumber/Source: : Pengadilan Negeri Kabupaten Lebak/ Civil Court Office of Lebak Regency

Tabel 4.5.12 Jumlah Terdakwa / Tertuduh Menurut Kelompok Umur dan Bulan, 2020
Number of Defendant / Accused by Age Group and Month, 2020

Bulan Month	Jenis Perkara Victims			Jumlah Total
	Kurang dari 18 Tahun Less Than 18 Year	18 - 20 Tahun 18 to 20 Year	21 Tahun ke Atas Over 21 Year	
(1)	(2)	(3)	(4)	(5)
Januari/January	-	-	14	14
Februari/February	1	-	21	22
Maret/March	1	5	22	28
April/April	-	-	21	21
Mei/May	-	3	15	18
Juni/June	1	-	23	24
Juli/July	1	8	22	31
Agustus/August	1	-	12	13
September/September	-	7	31	38
Oktober/October	2	5	21	28
November/November	-	4	20	24
Desember/December	-	2	37	39
Jumlah/Total	7	34	259	300

Catatan/Note: ...

Sumber/Source: : Pengadilan Negeri Kabupaten Lebak/ Civil Court Office of Lebak Regency

Tabel 4.5.13 Jumlah Terdakwa / Tertuduh Menurut Jenis Hukuman dan Bulan di Pengadilan Negeri Kabupaten Lebak, 2020
Number of Defendant / Accused by Type of Punishment and Month, 2020

Bulan Month	Jenis Perkara Victims			Jumlah Total
	Mati Death Execution	Penjara Prisoned	Kurungan Jailed Protection	
(1)	(2)	(3)	(4)	(5)
Januari/January	-	-	-	351
Februari/February	-	-	-	1.381
Maret/March	1	-	-	4.126
April/April	-	-	-	940
Mei/May	-	-	-	7
Juni/June	-	-	-	-
Juli/July	-	-	-	97
Agustus/August	-	-	-	724
September/September	-	-	-	1.080
Oktober/October	-	-	-	351
November/November	-	-	-	489
Desember/December	-	-	-	164
Jumlah/Total	1	1	2	9.710

Catatan/Note: ...

Sumber/Source: : Pengadilan Negeri Kabupaten Lebak/ Civil Court Office of Lebak Regency

Tabel 4.5.14 Jumlah Narapidana Berdasarkan Putusan Pengadilan, 2020
Table Number of Prisoners by The Court Decisions, 2020

Bulan Month	Pidana Penjara		Pidana Kurungan Pengganti Denda		Pidana Denda	
	Dewasa	Pemuda/ Anak-anak	Dewasa	Pemuda/ Anak-anak	Dewasa	Pemuda/ Anak-anak
(1)	(2)	(3)	(4)	(5)	(6)	(7)
Januari/January	14	-	-	-	351	-
Februari/February	21	1	-	-	1.381	-
Maret/March	22	6	-	-	4.126	-
April/April	21	-	-	-	940	-
Mei/May	15	3	-	-	7	-
Juni/June	23	1	-	-	-	-
Juli/July	20	9	-	-	97	-
Agustus/August	11	1	-	-	724	-
September/September	29	7	-	-	1.080	-
Oktober/October	20	7	-	-	351	-
November/November	20	4	-	-	489	-
Desember/December	37	2	-	-	164	-
Jumlah/Total	253	41	-	-	9.710	-

Catatan/Note: ...

Sumber/Source: : Pengadilan Negeri Kabupaten Lebak/ Civil Court Office of Lebak Regency

Tabel 4.5.15 Jumlah Penghuni RUTAN Rangkasbitung Berdasarkan Jenis PIDANA, 2020
Table Number of prisoners at Rangkasbitung Jail by cases, 2020

Jenis Kejahatan	Bulan / Month											
	Jan	Feb	Mar	Apr	Mei	Jun	Jul	Agt	Sep	Okt	Nop	Des
(1)	(2)	(3)	(4)	(5)	(6)	(7)	(8)	(9)	(10)	(11)	(12)	(13)
Terhadap Keamanan Negara	-	-	-	-	-	-	-	-	-	-	-	-
Terhadap Martabat Presiden/Wakil	-	-	-	-	-	-	-	-	-	-	-	-
Terhadap negara sahabat												
Terhadap kewajiban dan Hak Kenegaraan	-	-	-	-	-	-	-	-	-	-	-	-
Terhadap Ketertiban Umum	-	-	-	-	-	-	-	-	-	-	-	-
Membayarkan Keamanan umum bagi orang/barang	-	-	-	-	-	-	-	-	-	-	-	-
Terhadap penguasa Umum												
Sumpah/Keterangan Palsu	-	-	1	-	-	-	-	-	-	-	-	-
Pemalsuan Uang	-	-	-	-	-	-	-	-	-	-	-	-
Pemalsuan materai/merk	-	-	-	-	-	-	-	-	-	-	-	-
Pemalsuan Surat	-	-	-	-	-	-	-	-	-	-	1	-
Kejahatan terhadap asal usul dan perkawinan	-	-	-	-	-	-	-	-	-	-	-	-
Kejahatan Kesusilaan	-	-	-	-	-	-	-	-	1	-	-	-
Kejahatan Perjudian	-	-	-	-	-	-	-	-	-	-	1	-

Catatan/Note: ...

Sumber/Source: : Pengadilan Negeri Kabupaten Lebak/ Civil Court Office of Lebak Regency

Lanjutan Tabel/*Continued Table* 4.5.15

Jenis Kejahatan	Bulan / Month											
	Jan	Feb	Mar	Apr	Mei	Jun	Jul	Agt	Sep	Okt	Nop	Des
(1)	(2)	(3)	(4)	(5)	(6)	(7)	(8)	(9)	(10)	(11)	(12)	(13)
Meninggalkan orang yang perlu ditolong	-	-	-	-	-	-	-	-	-	-	-	-
Penghinaan	-	-	-	-	-	-	-	-	-	-	-	-
Membuka rahasia												
Terhadap Kemerdekaan Orang Lain	-	-	-	-	-	-	-	-	-	-	-	-
Nyawa	2	2	1	-	-	-	-	-	-	-	-	-
Penganiayaan	1	-	-	1	-	-	-	-	-	-	-	-
Menyebabkan mati/luka karena alpa	-	-	-	-	-	-	-	-	-	-	-	-
Pencurian	3	7	9	3	9	6	9	5	13	9	6	9
Pemerasaan dan Pengancaman	-	-	-	-	-	-	-	-	-	-	-	-
Penggelapan	1	1	2	-	-	-	-	-	-	-	-	2
Penipuan	-	-	-	-	-	-	-	-	-	1	-	3

Catatan/Note: ...

Sumber/Source: : Pengadilan Negeri Kabupaten Lebak/ Civil Court Office of Lebak Regency

BAB 5

PERTANIAN

82.475
Ha

LUAS PANEN PADI

PRODUKTIVITAS DAN PRODUKSI PADI

48,72
Ku/Ha

397.349
Ton

201

1.683.760
Pohon

TANAMAN MENGHASILKAN TERBANYAK

PISANG

TANAMAN MENGHASILKAN TERBANYAK

DURIAN

77.728
Pohon

40.917
Ha

LUAS PANEN SAYUR TERBESAR

MELINJO

PRODUKSI SAYUR TERBESAR

MELINJO

61.159
Ton

150
m²

LUAS PANEN TERBESAR TANAMAN HIAS

PHYLODENDRON

PRODUKSI TERBESAR TANAMAN HIAS

PHYLODENDRON

270

508.479
m²

LUAS PANEN TANAMAN BIOFARMAKA

KENCUR

PRODUKSI TANAMAN BIOFARMAKA,

LAOS (LENGKUAS)

1.518.168
Kg

PENJELASAN TEKNIS

TECHNICAL NOTES

- | | |
|---|---|
| <p>1. Lahan sawah adalah lahan pertanian yang berpetak-petak dan dibatasi oleh pematang (galengan), saluran untuk menahan/ menyalurkan air, yang biasanya ditanami padi sawah tanpa memandang dari mana diperoleh atau status lahan tersebut. Lahan yang dimaksud termasuk lahan yang terdaftar di Pajak Bumi Bangunan, luran Pembangunan Daerah, lahan bengkok, lahan serobotan, lahan rawa yang ditanami padi dan lahan bekas tanaman tahunan yang telah dijadikan sawah, baik yang ditanami padi, palawija atau tanaman semusim lainnya.</p> | <p>1. <i>Wetland is agricultural land that separated by small dykes to resist water, where the main crop is usually wetland paddy without considering where it is got from or the status of the land. It includes the land that is registered at land income tax office, regional development contribution, 'bengkok' land, illegal ownership, swamps for rice cultivation, and annual crop land mark that has been used as rice field, which are both planted with paddy, secondary crops or the other seasonal crops.</i></p> |
| <p>2. Tegak/Kebun adalah lahan pertanian bukan sawah (lahan kering) yang ditanami tanaman semusim atau tahunan dan terpisah dengan halaman sekitar rumah serta penggunaannya tidak berpindah pindah.</p> | <p>2. <i>Dry field/Garden is an dryland (unirrigated land) which is planted with seasonal or annual crops and separately from the yard around the house without shifting</i></p> |
| <p>3. Ladang/Huma adalah lahan pertanian bukan sawah (lahan kering) yang biasanya ditanami tanaman semusim dan penggunaannya hanya semusim atau dua musim, kemudian akan ditinggalkan bila sudah tidak subur lagi (berpindah-pindah). Kemung-kinan lahan ini beberapa tahun kemudian akan dikerjakan kembali jika sudah subur.</p> | <p>3. <i>Unirrigated agricultural field/ Shifting cultivation land is dryland (unirrigated land) that usually is cultivated for seasonal crops and utilized only for one or two seasons, then it will be left when it is not fertile (shifting). Maybe, this land will be used again in a few years if it has been fertile.</i></p> |

4. Lahan yang sementara tidak diusahakan adalah lahan yang biasanya diusahakan tetapi untuk sementara (lebih dari 1 (satu) tahun tetapi kurang dari atau sama dengan 2 (dua) tahun) tidak diusahakan, termasuk lahan sawah yang tidak diusahakan selama lebih dari 2 (dua) tahun.
 5. Data pokok tanaman pangan yang dikumpulkan adalah luas panen dan produktivitas (hasil per hektar). Produksi tanaman pangan merupakan hasil perkalian antara luas panen dengan produktivitas. Pengumpulan data luas panen dilakukan setiap bulan dengan pendekatan area kecamatan di seluruh wilayah Indonesia. Pengumpulan data produktivitas dilakukan melalui pengukuran langsung pada plot ubinan berukuran 2½ m x 2½ m. Pengumpulan data produktivitas dilakukan setiap subround (empat bulanan) pada waktu panen petani.
 6. Data produksi padi dan palawija yang disajikan adalah dalam kualitas: gabah kering giling (padi), pipilan kering (jagung), biji kering (kedelai dan kacang tanah), dan umbi basah (ubi kayu dan ubi jalar).
4. *Temporarily unused land is land that is regularly used but temporarily (more than a year but less or equal than two years) is unused, it includes wetland that is not cultivated more than two years.*
 5. *The main food crops data collected consists of harvested area and productivity (yield per hectare). Food crops production is generated by harvested area multiplied by productivity. The harvested area data is collected every month using sub district area approach in all sub district in Indonesia. The productivity data collection is conducted by a direct measurement in 2½m x 2½m crop cutting plot. The productivity measurement is conducted in every subround (four monthly) at the time when farmers are harvesting their crops.*
 6. *Production of paddy and secondary crops data are presented in the form of: dry unhusked rice (paddy), dry loose maize (maize), dry shells crops (soybeans and peanuts), and fresh roots (cassava and sweet potatoes).*

1. Tanaman sayuran dan buah-buahan semusim

Tanaman sayuran semusim adalah tanaman sumber vitamin, garam mineral dan lain-lain yang dikonsumsi dari bagian tanaman yang berupa daun, bunga, buah, dan umbinya, yang berumur kurang dari satu tahun.

Tanaman buah-buahan semusim adalah tanaman sumber vitamin, garam mineral, dan lain-lain yang dikonsumsi dari bagian tanaman yang berupa buah, berumur kurang dari satu tahun, tidak berbentuk pohon/rumpun tetapi menjalar dan berbatang lunak.

2. Tanaman buah-buahan dan sayuran tahunan

Tanaman buah-buahan tahunan adalah tanaman sumber vitamin, garam mineral, dan lain-lain yang dikonsumsi dari bagian tanaman yang berupa buah dan merupakan tanaman tahunan.

Tanaman sayuran tahunan adalah tanaman sumber vitamin, garam mineral, dan lain-lain yang dikonsumsi dari bagian tanaman yang berupa daun dan atau buah yang berumur lebih dari satu tahun.

3. Tanaman biofarmaka adalah tanaman yang bermanfaat untuk obat-obatan, kosmetik, dan kesehatan yang dikonsumsi atau digunakan dari bagian-bagian

1. *Seasonal vegetable and fruit plants*

Seasonal vegetable plants are plants which are the sources of vitamin, mineral salt, etc, consumed from the part of the plant in the form of leaf, flower, fruit, and root with the age of less than one year.

Seasonal fruit plants are plants which are the sources of vitamin, mineral salt, etc, consumed from the part of the plant in the form of fruits. These plants are creeps with the age of less than one year.

2. *Annual fruit and vegetable plants*

Annual fruit plants are plants which are the sources of vitamin, contained mineral salt, etc, consumed from the part of plant in the form of fruit and more than one year of age.

Annual vegetable plants are plants which are the sources of vitamin, contained mineral salt, etc, consumed from the part of the plant in the form of vegetable and more than one year of age.

3. *Medicinal plants are plants which are useful for medicine. It is consumed from part of the plant such as leaf, flower, fruit, tuber, and root.*

tanaman seperti daun, batang, buah, umbi (rimpang) ataupun akar.

4. Tanaman hias adalah tanaman yang mempunyai nilai keindahan baik bentuk, warna daun, tajuk maupun bunganya, sering digunakan untuk penghias pekarangan dan lain sebagainya.
5. Luas panen tanaman hortikultura adalah luas tanaman sayuran, buah-buahan, biofarmaka, dan tanaman hias yang diambil hasilnya/dipanen pada periode pelaporan.
6. Luas panen untuk tanaman sayuran adalah luas tanaman yang dipanen sekaligus/habis/dibongkar dan luas tanaman yang dipanen berkali-kali (lebih dari satu kali)/belum habis.

Tanaman yang dipanen sekaligus/ habis/dibongkar adalah tanaman yang sehabis panen langsung dibongkar/dicabut, terdiri dari bawang merah, bawang putih, bawang daun, kentang, kol/kubis, kembang kol, petsai/sawi, wortel, lobak, dan kacang merah.

Tanaman yang dipanen berkali-kali (lebih dari satu kali)/ belum habis adalah tanaman yang pemanenannya lebih dari satu kali dan biasanya dibongkar

Ornamental plants are plants which have a beauty value, either in shape, colour of leaf or crown of flower, and they are often used as a yard decorator.

Harvested area of horticulture is area which vegetable, fruit, medicinal and ornamental plant of crop harvested during the period of report.

Harvested area of vegetables is area of entirely plant harvested/ demolished and plant harvested several times/undemolished.

Entirely plants harvested/ demolished are plants usually harvested once and demolished to be substituted by other plants, consisting of: shallots, garlic, leeks, potato, cabbage, cauli flower, mustard green, carrots, chinese radish, and red kidney beans.

Plants harvested several times/ undemolished are plants usually harvested more than once and demolished in the case that the last harvest was economically not profitable. They consist of:

apabila panen terahir sudah tidak memadai lagi, terdiri dari: kacang panjang, cabe besar, cabe rawit, jamur, tomat, terung, buncis, ketimun, labu siam, kangkung, bayam, melon, semangka, dan blewah.

yard long beans, chili, small chili, mushroom, tomatoes, egg plant, frech beans, cucumber, pumpkin/chajota, swamp cabbage, spinach, melon, watermelon, and blewah .

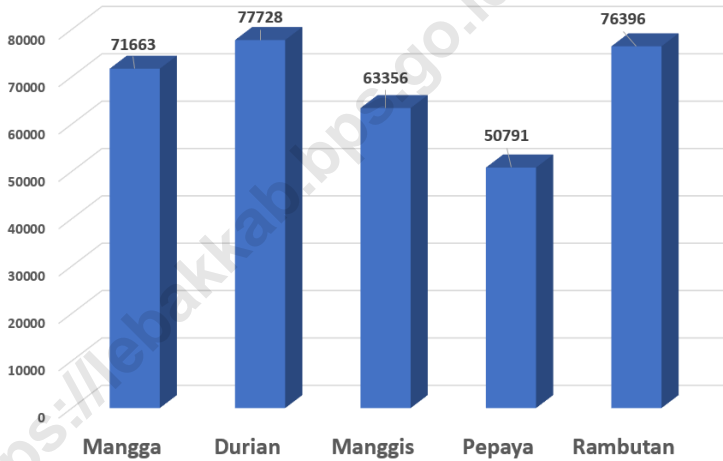
1. Produksi hortikultura adalah hasil menurut bentuk produk dari setiap tanaman sayuran, buah-buahan, biofarmaka dan tanaman hias yang diambil berdasarkan luas yang dipanen/tanaman yang menghasilkan pada bulan/triwulan laporan.
2. Data Statistik Perkebunan dan Kehutanan sebagian besar merupakan data sekunder yang bersumber dari Dinas Kehutanan dan Perkebunan.

1. *Horticulture production is the standard production quantity form of vegetable, fruit, medicinal and ornamental plant based on harvested area/the number of production plants reported monthly/quarterly.*
2. *Most of Estate and forestry statistics are secondary data obtained from the Office of Forestry and Estate Service.*

Gambar
Figures 5.1

**Produksi Buah-buahan Tahunan menurut jenis tanaman
(Ton) di Kabupaten Lebak, 2020**

*Production of Annual Fruits by Kind of Plant (ton) in Lebak
Regency, 2020*



Sumber/Source : BPS, Statistik Pertanian Hortikultura SPH-SBS/
BPS-Statistics Indonesia, Agricultural Statistic for Horticulture SPH-SBS

<https://lebakkab.bps.go.id>

5.1 TANAMAN PANGAN

FOOD CROPS

Tabel 5.1.1 Luas Panen Padi Sawah dan Padi Ladang Menurut Kecamatan di Kabupaten Lebak (hektar), 2020
Table Harvested Area of Wetland and Dryland Paddy by Subdistrict in Lebak Regency (hectar), 2020

Kecamatan Subdistrict	Padi Sawah Wetland Paddy	Padi Ladang Dryland Paddy
(1)	(2)	(3)
Malingping	4 956	320
Wanasalam	8 156	801
Panggarangan	5 603	527
Cihara	3 374	424
Bayah	3 359	1 291
Cilograng	2 147	734
Cibeber	5 786	3 501
Cijaku	2 952	163
Cigemblong	4 219	649
Banjarsari	5 243	812
Cileles	4 024	407
Gunung kencana	2 971	443
Bojongmanik	3 299	481
Cirinten	3 751	172
Leuwidamar	3 312	667
Muncang	3 439	635
Sobang	3 664	82
Cipanas	2 880	45
Lebak Gedong	1 485	-

Lanjutan Tabel/*Continued Table* 5.1.1

Kecamatan Subdistrict	Padi Sawah Wetland Paddy	Padi Ladang Dryland Paddy
(1)	(2)	(3)
Sajira	3 900	440
Cimarga	4 880	186
Cikulur	3 733	-
Warunggunung	3 487	-
Cibadak	3 036	403
Rangkasbitung	2 408	157
Kalanganyar	1 612	211
Maja	3 395	218
Curugbitung	2 478	212
Kabupaten Lebak	103 549	13 981

Catatan/Note: ...

Sumber/Source: Dinas Pertanian- Agricultural Departement

Tabel 5.1.2
Table

Luas Panen Jagung, Kedelai, Kacang Tanah, Kacang Hijau, Ubi Kayu, Ubi Jalar Menurut Kecamatan di Kabupaten Lebak (hektar), 2020
Harvested Area of Maize, Soybean, Peanut, Mungbean, Cassava, and Sweet Potato by Subdistrict in Lebak Regency (hectar), 2020

Kecamatan Subdistrict	Jagung Maize	Kedelai Soybean	Kacang Tanah Peanut
(1)	(2)	(3)	(4)
Malingping	-	-	16
Wanasalam	437	-	18
Panggarangan	240	-	11
Cihara	438	-	12
Bayah	567	-	10
Cilograng	186	-	45
Cibeber	-	-	-
Cijaku	43	-	-
Cigemblong	-	-	-
Banjarsari	361	-	12
Cileles	30	-	2
Gunung kencana	2 469	-	-
Bojongmanik	265	-	2
Cirinten	34	-	4
Lewwidamar	227	8	13
Muncang	12	-	2
Sobang	110	-	3
Cipanas	48	-	13

Lanjutan Tabel/*Continued Table* 5.1.2

Kecamatan Subdistrict	Jagung Maize	Kedelai Soybean	Kacang Tanah Peanut
(1)	(2)	(3)	(4)
Lebak Gedong	-	-	-
Sajira	145	-	15
Cimarga	30	-	15
Cikulur	46	-	3
Warunggunung	-	-	-
Cibadak	-	-	-
Rangkasbitung	98	-	12
Kalanganyar	-	-	5
Maja	14	-	3
Curugbitung	194	-	72
Kabupaten Lebak	5 994	8	189

Catatan/Note:

Sumber/Source: Dinas Pertanian- Agricultural Departement

Lanjutan Tabel/*Continued Table* 5.1.2

Kecamatan <i>Subdistrict</i>	Kacang Hijau <i>Mungbean</i>	Ubi Kayu <i>Cassava</i>	Ubi Jalar <i>Potato</i>
(1)	(2)	(3)	(4)
Malingping	-	8	20
Wanasalam	-	24	31
Panggarangan	-	9	12
Cihara	-	4	2
Bayah	-	11	4
Cilograng	-	7	6
Cibeber	-	1	
Cijaku	-	130	
Cigemblong	-	49	35
Banjarsari	-	41	
Cileles	-	25	4
Gunung kencana	-	42	0
Bojongmanik	-	8	0
Cirinten	-	14	7
Lewidamar	-	37	4
Muncang	-	39	3
Sobang	2	10	15
Cipanas	-	29	12

Lanjutan Tabel/*Continued Table 5.1.2*

Kecamatan Subdistrict	Kacang Hijau Mungbean	Ubi Kayu Cassava	Ubi Jalar Potato
(1)	(2)	(3)	(4)
Lebak Gedong	-	1	0
Sajira	-	52	0
Cimarga	-	0	0
Cikulur	-	5	3
Warunggunung	-	92.8	57
Cibadak	-	4	0
Rangkasbitung	-	13	5
Kalanganyar	-	62	0
Maja	-	49	5
Curugbitung	-	221	54
Kabupaten Lebak	2	988	279

Catatan/Note:

Sumber/Source: Dinas Pertanian- Agricultural Departement

5.2 HORTIKULTURA HORTICULTURE

Tabel 5.2.1 Luas Panen Tanaman Sayuran Menurut Kecamatan dan Jenis Tanaman di Kabupaten Lebak(ha), 2019 dan 2020
Harvested Area of Vegetables by Subdistrict and Kind of Plant in Lebak Regency (ha), 2019 and 2020

Kecamatan Subdistrict (1)	Bawang Merah/Shallot		Cabai/Chili	
	2019 (2)	2020 (3)	2019 (4)	2020 (5)
Malingping	-	-	7	5
Wanasalam	-	-	19	28
Panggarangan	-	-	-	-
Cihara	-	-	7	4
Bayah	-	-	6	5
Cilograng	-	-	6	4
Cibeber	-	-	6	4
Cijaku	-	-	2	3
Cigemblong	-	-	-	2
Banjarsari	-	-	17	12
Cileles	-	-	2	1
Gunung kencana	-	-	10	6
Bojongmanik	-	-	-	1
Cirinten	-	-	1	1
Leuwidamar	-	-	6	4
Muncang	-	-	1	1
Sobang	-	-	3	3

Lanjutan Tabel/Continued Table 5.2.1

Kecamatan Subdistrict	Bawang Merah/Shallot		Cabai/Chili	
	2019	2020	2019	2020
(1)	(2)	(3)	(4)	(5)
Cipanas	-	-	2	5
Lebak Gedong	-	-	3	-
Sajira	-	-	1	4
Cimarga	-	-	-	1
Cikulur	-	-	1	2
Warunggunung	-	-	10	4
Cibadak	1	1	8	3
Rangkasbitung	-	-	1	1
Kalanganyar	-	-	-	-
Maja	-	-	6	14
Curugbitung	-	-	8	8
Kabupaten Lebak	1	1	133	126

Lanjutan Tabel/*Continued Table 5.2.1*

Kecamatan Subdistrict	Kentang/Potato		Kubis/Cabbage	
	2019	2020	2019	2020
(1)	(6)	(7)	(8)	(9)
Malingping	-	-	-	-
Wanasalam	-	-	-	-
Panggarangan	-	-	-	-
Cihara	-	-	-	-
Bayah	-	-	-	-
Cilograng	-	-	-	1
Cibeber	1	-	-	1
Cijaku	-	-	-	-
Cigemblong	-	-	-	-
Banjarsari	-	-	-	-
Cileles	-	-	-	-
Gunung kencana	-	-	-	-
Bojongmanik	-	-	-	-
Cirinten	-	-	-	-
Leuwidamar	-	-	-	-
Muncang	-	-	-	-
Sobang	-	-	-	-

Lanjutan Tabel/*Continued Table 5.2.1*

Kecamatan Subdistrict	Kentang/Potato		Kubis/Cabbage	
	2019	2020	2019	2020
(1)	(6)	(7)	(8)	(9)
Cipanas	-	-	-	-
Lebak Gedong	-	-	-	-
Sajira	-	-	-	-
Cimarga	-	-	-	-
Cikulur	-	-	-	-
Warunggunung	-	-	-	-
Cibadak	-	-	-	-
Rangkasbitung	-	-	-	-
Kalanganyar	-	-	-	-
Maja	-	-	-	-
Curugbitung	-	-	-	-
Kabupaten Lebak	1	-	-	2

Lanjutan Tabel/*Continued Table 5.2.1*

Kecamatan Subdistrict	Petsai <i>Chinese Cabbage</i>		Tomat/ <i>Tomato</i>		Bawang Putih <i>Garlic</i>	
	2019	2020	2019	2020	2019	2020
(1)	(10)	(11)	(12)	(13)	(14)	(15)
Malingping	-	-	-	-	-	-
Wanasalam	-	-	6	40	-	-
Panggarangan	-	-	6	3	-	-
Cihara	-	-	-	-	-	-
Bayah	-	-	1	1	-	-
Cilograng	-	-	3	-	-	-
Cibeber	-	-	4	6	-	-
Cijaku	-	-	1	-	-	-
Cigemblong	-	-	-	-	-	-
Banjarsari	-	-	8	-	-	-
Cileles	-	-	-	-	-	-
Gunung kencana	-	-	-	-	-	-
Bojongmanik	-	-	-	-	-	-
Cirinten	-	-	-	-	-	-
Luwidamar	-	-	-	-	-	-
Muncang	-	-	-	-	-	-
Sobang	-	-	1	2	-	-

Lanjutan Tabel/Continued Table 5.2.1

Kecamatan Subdistrict	Petsai Chinese Cabbage		Tomat/Tomato		Bawang Putih Garlic	
	2019	2020	2019	2020	2019	2020
(1)	(10)	(11)	(12)	(13)	(14)	(15)
Cipanas	-	-	-	-	-	-
Lebak Gedong	-	-	3	1	-	-
Sajira	-	-	-	1	-	-
Cimarga	-	-	-	-	-	-
Cikukur	3	4	1	2	-	-
Warunggunung	29	37	-	-	-	-
Cibadak	-	-	1	-	-	-
Rangkasbitung	-	-	-	-	-	-
Kalanganyar	-	-	-	-	-	-
Maja	-	-	-	-	-	-
Curugbitung	-	-	4	4	-	-
Kabupaten Lebak	32	41	39	60	-	-

Catatan/Note: ...

Sumber/Source: BPS, Statistik Pertanian Hortikultura SPH-SBS/BPS-Statistics Indonesia, Agricultural Statistic for Horticulture SPH-SBS

Tabel
Table 5.2.2

Produksi Tanaman Sayuran Menurut Kecamatan dan Jenis Tanaman di Kabupaten Lebak (ton), 2019 - 2020
Production of Vegetables by Subdistrict and Kind of Plant in Lebak Regency (ton), 2019 - 2020

Kecamatan Subdistrict	Bawang Merah/Shallot		Cabai/Chili	
	2019	2020	2019	2020
(1)	(2)	(3)	(4)	(5)
Malingping	-	-	137	131
Wanasalam	-	-	1 286	590
Panggarangan	-	-	-	-
Cihara	-	-	313	147
Bayah	-	-	120	175
Cilograng	-	-	346	284
Cibeber	-	-	530	50
Cijaku	-	-	120	237
Gigemblong	-	-	-	700
Banjarsari	-	-	515	142
Cileles	-	-	8	29
Gunung kencana	-	-	269	238
Bojongmanik	-	-	-	2
Cirinten	-	-	36	147
Leuwidamar	-	-	123	93
Muncang	-	-	9	64
Sobang	-	-	35	463

Lanjutan Tabel/Continued Table 5.2.2

Kecamatan Subdistrict	Bawang Merah/Shallot		Cabai/Chili	
	2019	2020	2019	2020
(1)	(2)	(3)	(4)	(5)
Cipanas	-	-	570	450
Lebak Gedong	-	-	16	-
Sajira	-	-	4	205
Cimarga	-	-	-	10
Cikulur	-	-	23	221
Warunggunung	-	-	260	244
Cibadak	60	65	79	56
Rangkasbitung	-	-	85	25
Kalanganyar	-	-	-	-
Maja	-	-	165	619
Curugbitung	-	-	1 237	938
Kabupaten Lebak	60	65	6 286	6 260

Lanjutan Tabel/*Continued Table* 5.2.2

Kecamatan Subdistrict	Kentang/Potato		Kubis/Cabbage	
	2019	2020	2019	2020
(1)	(6)	(7)	(8)	(9)
Malingping	-	-	-	-
Wanasalam	-	-	-	-
Panggarangan	-	-	-	-
Cihara	-	-	-	-
Bayah	-	-	-	-
Cilograng	-	-	-	15
Cibeber	90	-	-	10
Cijaku	-	-	-	-
Cigemblong	-	-	-	-
Banjarsari	-	-	-	-
Cileles	-	-	-	-
Gunung kencana	-	-	-	-
Bojongmanik	-	-	-	-
Cirinten	-	-	-	-
Leuwidamar	-	-	-	-
Muncang	-	-	-	-
Sobang	-	-	-	-

Lanjutan Tabel/Continued Table 5.2.2

Kecamatan Subdistrict	Kentang/Potato		Kubis/Cabbage	
	2019	2020	2019	2020
(1)	(6)	(7)	(8)	(9)
Cipanas	-	-	-	-
Lebak Gedong	-	-	-	-
Sajira	-	-	-	-
Cimarga	-	-	-	-
Cikulur	-	-	-	-
Warunggunung	-	-	-	-
Cibadak	-	-	-	-
Rangkasbitung	-	-	-	-
Kalanganyar	-	-	-	-
Maja	-	-	-	-
Curugbitung	-	-	-	-
Kabupaten Lebak	90	-	-	25

Lanjutan Tabel/Continued Table 5.2.2

Kecamatan Subdistrict	Petsai Chinese Cabbage		Tomat/Tomato		Bawang Putih Garlic	
	2019	2020	2019	2020	2019	2020
(1)	(10)	(11)	(12)	(13)	(14)	(15)
Malingping	-	-	-	-	-	-
Wanasalam	-	-	70	840	-	-
Panggarangan	-	-	76	84	-	-
Cihara	-	-	-	-	-	-
Bayah	-	-	35	48	-	-
Cilograng	-	-	80	-	-	-
Cibeber	-	-	370	230	-	-
Cijaku	-	-	10	-	-	-
Cigemblong	-	-	-	-	-	-
Banjarsari	-	-	305	-	-	-
Cileles	-	-	-	-	-	-
Gunung kencana	-	-	-	-	-	-
Bojongmanik	-	-	-	-	-	-
Cirinten	-	-	-	-	-	-
Leuwidamar	-	-	-	-	-	-
Muncang	-	-	-	-	-	-
Sobang	-	-	2	154	-	-

Lanjutan Tabel/Continued Table 5.2.2

Kecamatan Subdistrict	Petai Chinese Cabbage		Tomat/Tomato		Bawang Putih Garlic	
	2019	2020	2019	2020	2019	2020
(1)	(10)	(11)	(12)	(13)	(14)	(15)
Cipanas	-	-	-	-	-	-
Lebak Gedong	-	-	111	16	-	-
Sajira	-	-	-	29	-	-
Cimarga	-	-	-	-	-	-
Cikukur	68	251	71	102	-	-
Warunggunung	1 220	1 341	-	-	-	-
Cibadak	-	-	15	-	-	-
Rangkasbitung	-	-	-	-	-	-
Kalanganyar	-	-	-	-	-	-
Maja	-	-	-	-	-	-
Curugbitung	-	-	881	708	-	-
Kabupaten Lebak	1 288	1 592	2 026	2 211	-	-

Catatan/Note: ...

Sumber/Source: BPS, Statistik Pertanian Hortikultura SPH-SBS/BPS-Statistics Indonesia, Agricultural Statistic for Horticulture SPH-SBS

Tabel
Table 5.2.3

Luas Panen Tanaman Sayuran dan Buah–Buahan Semusim Menurut Jenis Tanaman di Kabupaten Lebak (ha), 2017–2020

Harvested Area of Seasonal Vegetables and Fruits by Kind of Plant in Lebak Regency (ha), 2017–2020

Jenis Tanaman <i>Kind of Plants</i>	2017	2018	2019	2020
(1)	(2)	(3)	(4)	(5)
Bawang Daun	1.00	0.00	0.00	0.00
Bawang Merah	1.00	1.00	1.00	1.00
Bawang Putih	0.00	0.00	0.00	-
Bayam	60.00	51.00	60.00	100.00
Blewah	0.00	0.00	0.00	0.00
Buncis	12.00	10.00	6.00	6.00
Cabai Besar	222.00	182.00	133.00	126.00
Cabai Rawit	156.00	147.00	130.00	102.00
Jamur*)	4 381.00	3 558.00	1 801.00	1 313.00
Kacang Merah	3.00	0.00	0.00	0.00
Kacang Panjang	358.00	329.00	305.00	273.00
Kangkung	100.00	93.00	123.00	158.00
Kembang Kol	0.00	0.00	0.00	0.00
Kentang	0.00	0.00	1.00	0.00
Ketimun	361.00	359.00	340.00	331.00
Kubis	0.00	0.00	0.00	2.00

Lanjutan Tabel/Continued Table 5.2.3

Jenis Tanaman Kind of Plants	2017	2018	2019	2020
(1)	(2)	(3)	(4)	(5)
Labu Siam	6.00	4.00	2.00	0.00
Lobak	0.00	0.00	0.00	0.00
Melon	0.00	1.00	1.00	2.00
Paprika	0.00	0.00	0.00	0.00
Petsai/Sawi	9.00	24.00	32.00	41
Semangka	2.00	1.00	0.00	8.00
Stroberi	0.00	0.00	0.00	0.00
Terung	83.00	88.00	111.00	110.00
Tomat	39.00	24.00	39.00	60.00
Wortel	0.00	0.00	0.00	0.00

Catatan/Note: ...

Sumber/Source: BPS, Statistik Pertanian Hortikultura SPH-SBS/BPS-Statistics Indonesia, Agricultural Statistic for Horticulture SPH-SBS

Tabel
Table 5.2.4

**Produksi Tanaman Sayuran dan Buah–Buahan Semusim
Menurut Jenis Tanaman di Kabupaten Lebak (ton),
2017–2020**

*Production of Seasonal Vegetables and Fruits by Kind of
Plant in Lebak Regency (ha), 2017–2020*

Jenis Tanaman <i>Kind of Plants</i>	2017	2018	2019	2020
(1)	(2)	(3)	(4)	(5)
Bawang Daun	150.00	0.00	0.00	0.00
Bawang Merah	120.00	40.00	60.00	65.00
Bawang Putih	0.00	0.00	0.00	0.00
Bayam	1 266.00	3 192.00	752.00	1 453.00
Blewah	0.00	0.00	0.00	0.00
Buncis	2 021.00	1 136.00	209.00	136.00
Cabai Besar	11 675.00	17 164.00	6 286.00	6 260.00
Cabai Rawit	7 291.00	13 557.00	6 836.00	6 807.00
Jamur*)	71 593.00	41 259.00	55 712.00	16 994.00
Kacang Merah	32.00	0.00	0.00	0.00
Kacang Panjang	28 799.00	38 949.00	15 705.00	15 233.00
Kangkung	3 736.00	4 842.00	2 460.00	3 78.00
Kembang Kol	0.00	0.00	0.00	0.00
Kentang	0.00	0.00	90.00	0.00
Ketimun	33 276.00	42 808.00	22 623.00	23 706.00
Kubis	0.00	0.00	0.00	25

Lanjutan Tabel/*Continued Table 5.2.4*

Jenis Tanaman <i>Kind of Plants</i>	2017	2018	2019	2020
(1)	(2)	(3)	(4)	(5)
Labu Siam	3 213.00	866.00	76.00	0.00
Lobak	0.00	0.00	0.00	0.00
Melon	0.00	40.00	15.00	59.00
Paprika	0.00	0.00	0.00	0.00
Petsai/Sawi	313.00	1 201.00	1 288.00	1 592.00
Semangka	41.00	93.00	0.00	522.00
Stroberi	0.00	0.00	0.00	0.00
Terung	9 111.00	10 458.00	6 771.00	6 590.00
Tomat	4 976.00	3 450.00	2 026.00	2 211.00
Wortel	0.00	0.00	0.00	0.00

Catatan/Note: ...

Sumber/Source: BPS, Statistik Pertanian Hortikultura SPH-SBS/BPS-Statistics Indonesia, Agricultural Statistic for Horticulture SPH-SBS

Tabel
Table 5.2.5

Luas Panen Tanaman Biofarmaka Menurut Kecamatan dan Jenis Tanaman di Kabupaten Lebak (m²), 2019 dan 2020
Harvested Area of Medicinal Plants by Subdistrict and Kind of Plant in Lebak Regency (m²), 2019 and 2020

Kecamatan Subdistrict	Jahe/Ginger		Laos/Lengkuas/Galanga	
	2019	2020	2019	2020
(1)	(2)	(3)	(4)	(5)
Malingping	10 000	10 500	8 500	13 000
Wanasalam	-	-	-	-
Panggarangan	7 500	9 700	6 250	9 750
Cihara	-	-	-	-
Bayah	5 090	1 300	4 040	650
Cilograng	9	1 250	-	-
Cibeber	100	190	-	90
Cijaku	248	4 380	220	150
Cigemblong	1 405	818	1 145	855
Banjarsari	6 000	4 800	2 500	1 500
Cileles	2 070	1 500	2 915	1 250
Gunung kencana	1 460	2 140	183	483
Bojongmanik	2 300	300	-	-
Cirinten	1 320	2 445	770	902
Leuwidamar	138 350	267 725	85 600	220 500
Muncang	386	5 370	307	480
Sobang	29	10	31	19

Lanjutan Tabel/Continued Table 5.2.5

Kecamatan Subdistrict	Jahe/Ginger		Laos/Lengkuas/Galanga	
	2019	2020	2019	2020
(1)	(2)	(3)	(4)	(5)
Cipanas	1 550	4 375	3 252	5 000
Lebak Gedong	-	-	-	-
Sajira	-	17	-	-
Cimarga	1	-	-	-
Cikulur	600	250	2 200	500
Warunggunung	602	310	512	302
Cibadak	5	10	5	10
Rangkasbitung	150	15	301	30
Kalanganyar	105	1 263	70	492
Maja	-	-	59	23
Curugbitung	3 000	5 500	150 000	185 000
Kabupaten Lebak	182 280	324 168	268 860	440 986

Lanjutan Tabel/*Continued Table 5.2.5*

Kecamatan Subdistrict	Kencur/ <i>East Indian Galangal</i>		Kunyit/ <i>Turmeric</i>	
	2019	2020	2019	2020
(1)	(6)	(7)	(8)	(9)
Malingping	9 500	12 000	10 000	9 000
Wanasalam	-	-	-	-
Panggarangan	9 000	12 850	7 500	13 000
Cihara	-	-	2 000	687
Bayah	2 484	380	4 729	1 198
Cilograng	5	725	2	1 000
Cibeber	250	150	-	-
Cijaku	-	-	23	393
Cigemblong	882	947	1 110	921
Banjarsari	4 000	250	8 000	4 000
Cileles	1 240	2 350	2 512	1 750
Gunung kencana	571	1 020	2 589	1 300
Bojongmanik	100	10	55	10
Cirinten	1 032	1 921	1 077	1 495
Leuwidamar	96 650	448 825	30 051	18 562
Muncang	340	8 440	375	1 630
Sobang	20	9	33	9

Lanjutan Tabel/Continued Table 5.2.5

Kecamatan Subdistrict	Kencur/East Indian Galangal		Kunyit/Turmeric	
	2019	2020	2019	2020
(1)	(6)	(7)	(8)	(9)
Cipanas	224	3 950	550	3 000
Lebak Gedong	-	-	-	2 000
Sajira	-	-	-	-
Cimarga	1	-	1	-
Cikulur	160	30	490	270
Warunggunung	159	144	589	399
Cibadak	5	10	5	10
Rangkasbitung	173	15	176	20
Kalanganyar	90	953	115	788
Maja	-	-	-	-
Curugbitung	19 000	13 500	16 500	27 500
Kabupaten Lebak	145 886	508 479	88 482	88 942

Catatan/Note: ...

Sumber/Source: BPS, Statistik Pertanian Hortikultura SPH-TBF/BPS-Statistics Indonesia, Agricultural Statistic for Horticulture SPH-TBF

Tabel
Table 5.2.6

Produksi Tanaman Biofarmaka Menurut Kecamatan dan Jenis Tanaman di Kabupaten Lebak (kg) , 2019 dan 2020

Production of Medicinal Plants by Subdistrict and Kind of Plant in Lebak Regency (kg), 2019 and 2020

Kecamatan Subdistrict	Jahe/Ginger		Laos/Lengkuas/Galanga	
	2019	2020	2019	2020
(1)	(2)	(3)	(4)	(5)
Malingping	63 000	28 000	46 000	44 000
Wanasalam	-	-	-	-
Panggarangan	18 900	9 700	13 490	16 875
Cihara	-	-	-	-
Bayah	17 480	675	13 406	325
Cilograng	11	6 250	-	-
Cibeber	95	200	-	90
Cijaku	744	15 964	1 100	1 000
Cigemblong	4 930	7 007	5 225	7 845
Banjarsari	11 500	15 800	2 500	4 072
Cileles	7 040	1 590	11 307	1 271
Gunung kencana	6 380	5 448	583	2 415
Bojongmanik	3 300	270	-	-
Cirinten	968	1 797	888	597
Leuwidamar	456 600	483 500	400 650	588 625
Muncang	926	4 565	506	408
Sobang	146	50	175	95

Lanjutan Tabel/*Continued Table 5.2.6*

Kecamatan Subdistrict	Jahe/Ginger		Laos/Lengkuas/Galanga	
	2019	2020	2019	2020
(1)	(2)	(3)	(4)	(5)
Cipanas	3 100	8 750	7 908	6 500
Lebak Gedong	-	-	-	-
Sajira	-	17	-	-
Cimarga	1	-	-	-
Cikukur	775	394	5 663	888
Warunggunung	1 012	1 005	953	610
Cibadak	25	51	20	51
Rangkasbitung	230	46	787	216
Kalanganyar	230	783	274	1 712
Maja	-	-	398	73
Curugbitung	15 500	27 500	925 500	840 500
Kabupaten Lebak	612 893	619 362	1 437 333	1 518 168

Lanjutan Tabel/*Continued Table* 5.2.6

Kecamatan Subdistrict	Kencur/ <i>East Indian Galangal</i>		Kunyit/ <i>Turmeric</i>	
	2019	2020	2019	2020
(1)	(6)	(7)	(8)	(9)
Malingping	34 000	41 000	41 250	15 500
Wanasalam	-	-	-	-
Panggarangan	23 000	16 920	14 300	17 000
Cihara	-	-	2 648	749
Bayah	4 545	218	7 374	718
Cilograng	4	2 187	2	3 800
Cibeber	170	150	-	-
Cijaku	-	-	92	1 965
Cigemblong	1 171	4 715	4 692	5 383
Banjarsari	8 500	85	12 000	9 400
Cileles	972	2 342	10 550	2 073
Gunung kencana	2 085	3 060	11 336	5 600
Bojongmanik	100	10	30	10
Cirinten	975	1 773	1 545	847
Leuwidamar	241 625	566 125	84 769	38 855
Muncang	493	3 545	506	897
Sobang	125	33	231	17

Lanjutan Tabel/*Continued Table 5.2.6*

Kecamatan Subdistrict	Kencur/ <i>East Indian Galangal</i>		Kunyit/ <i>Turmeric</i>	
	2019	2020	2019	2020
(1)	(6)	(7)	(8)	(9)
Cipanas	400	3 535	1 075	4 125
Lebak Gedong	-	-	-	2 200
Sajira	-	-	-	-
Cimarga	1	-	1	-
Cikulur	288	36	837	308
Warunggunung	275	507	1 125	795
Cibadak	20	41	25	41
Rangkasbitung	252	57	389	72
Kalanganyar	90	1 304	176	1 266
Maja	-	-	-	-
Curugbitung	42 600	40 180	58 650	114 500
Kabupaten Lebak	361 691	687 823	253 603	226 121

Catatan/Note: ...

Sumber/Source: BPS, Statistik Pertanian Hortikultura SPH-TBF/BPS-Statistics Indonesia, Agricultural Statistic for Horticulture SPH-TBF

Tabel 5.2.7 Luas Panen Tanaman Biofarmaka Menurut Jenis Tanaman di Kabupaten Lebak (m²), 2017–2020
Harvested Area of Medicinal Plants by Kind of Plant in Lebak Regency (m²), 2017–2020

Jenis Tanaman Kind of Plants	2017	2018	2019	2020
(1)	(2)	(3)	(4)	(5)
Dlingo/Dringo	0.00	0.00	0.00	0.00
Jahe	212 686.00	108 949.00	182 280.00	324 168.00
Kapulaga	295.00	146.00	165.00	63.00
Keji Beling	1 788.00	122.00	864.00	576.00
Kencur	136 310.00	176 611.00	145 886.00	508 479.00
Kunyit	119 564.00	127 371.00	88 482.00	88 942.00
Laos/Lengkuas	559 169.00	332 095.00	268 860.00	440 986.00
Lempuyang	2 668.00	2 404.00	1 884.00	2 797.00
Lidah Buaya	120.00	0.00	0.00	28.00
Mahkota Dewa*)	1 123.00	972.00	833.00	659.00
Mengkudu/Pace*)	2 016.00	611.00	3 653.00	2 406.00
Sambiloto	328.00	0.00	0.00	0.00
Temuireng	0.00	0.00	0.00	0.00
Temukunci	1 450.00	2 263.00	648.00	148.00
Temulawak	1 363.00	1 781.00	361.00	139.00

Catatan/Note: ...

Sumber/Source: BPS, Statistik Pertanian Hortikultura SPH-TBF/BPS-Statistics Indonesia, Agricultural Statistic for Horticulture SPH-TBF

Tabel 5.2.8 **Produksi Tanaman Biofarmaka Menurut Jenis Tanaman di Kabupaten Lebak (kg), 2017–2020**
Production of Medicinal Plants by Kind of Plant in Lebak Regency (kg), 2017–2020

Jenis Tanaman Kind of Plants	2017	2018	2019	2020
(1)	(2)	(3)	(4)	(5)
Dlingo/Dringo	0.00	0.00	0.00	0.00
Jahe	554 284.00	274 841.00	612 893.00	619 362.00
Kapulaga	716.00	139.00	288.00	184.00
Keji Beling	7 844.00	181.00	1 108.00	475.00
Kencur	247 379.00	373 232.00	361 691.00	687 823.00
Kunyit	370 184.00	429 032.00	253 603.00	226 121.00
Laos/Lengkuas	3 068 767.00	1 753 239.00	1 437 333.00	1 518 168.00
Lempuyang	4 778.00	4 963.00	2 247.00	3 762.00
Lidah Buaya	160.00	0.00	0.00	36.00
Mahkota Dewa*)	33 392.00	49 758.00	57 570.00	33 187.00
Mengkudu/Pace*)	4 631.00	15 028.00	22 596.00	22 305.00
Sambiloto	756.00	0.00	0.00	0.00
Temuireng	0.00	0.00	0.00	0.00
Temukunci	1 660.00	2 446.00	938.00	280.00
Temulawak	1 763.00	2 303.00	894.00	414.00

Catatan/Note: ...

Sumber/Source: BPS, Statistik Pertanian Hortikultura SPH-TBF/BPS-Statistics Indonesia, Agricultural Statistic for Horticulture SPH-TBF

Tabel 5.2.9 Luas Panen Tanaman Hias Menurut Kecamatan dan Jenis Tanaman di Kabupaten Lebak (m²), 2019 dan 2020
Table 5.2.9 *Harvested Area of Ornamental Plants by Subdistrict and Kind of Plant in Lebak Regency (m²), 2019 and 2020*

Kecamatan Subdistrict	Anggrek/ <i>Orchid</i>		Krisan/ <i>Chrysantemum</i>	
	2019	2020	2019	2020
(1)	(2)	(3)	(4)	(5)
Malingping	-	-	-	-
Wanasalam	-	-	-	-
Panggarangan	-	-	-	-
Cihara	-	-	-	-
Bayah	-	-	-	-
Cilograng	-	-	-	-
Cibeber	-	-	-	-
Cijaku	-	-	-	-
Cigemblong	-	-	-	-
Banjarsari	-	-	-	-
Cileles	-	-	-	-
Gunung kencana	-	-	-	-
Bojongmanik	-	-	-	-
Cirinten	-	-	-	-
Leuwidamar	-	-	-	-
Muncang	-	-	-	-
Sobang	-	-	-	-

Lanjutan Tabel/*Continued Table* 5.2.9

Kecamatan Subdistrict	Anggrek/ <i>Orchid</i>		Krisan/ <i>Chrysantemum</i>	
	2019	2020	2019	2020
(1)	(2)	(3)	(4)	(5)
Cipanas	-	-	-	-
Lebak Gedong	-	-	-	-
Sajira	-	-	-	-
Cimarga	-	-	-	-
Cikulur	-	-	-	-
Warunggunung	-	-	-	-
Cibadak	-	-	-	-
Rangkasbitung	794	-	-	-
Kalanganyar	-	-	-	-
Maja	-	-	-	-
Curugbitung	-	-	-	-
Kabupaten Lebak	794	-	-	-

Lanjutan Tabel/*Continued Table* 5.2.9

Kecamatan Subdistrict	Mawar/Rose		Philodendron/ <i>Philodendron</i>	
	2019	2020	2019	2020
(1)	(6)	(7)	(8)	(9)
Malingping	-	-	-	-
Wanasalam	-	-	-	-
Panggarangan	-	-	-	-
Cihara	-	-	-	-
Bayah	-	-	-	-
Cilograng	-	-	-	-
Cibeber	-	-	-	-
Cijaku	-	-	-	150
Cigemblong	-	-	-	-
Banjarsari	-	-	-	-
Cileles	-	-	-	-
Gunung kencana	-	-	-	-
Bojongmanik	-	-	-	-
Cirinten	-	-	-	-
Luwidamar	-	-	-	-
Muncang	-	-	-	-
Sobang	-	-	-	-
Cipanas	-	-	-	-

Lanjutan Tabel/Continued Table 5.2.9

Kecamatan Subdistrict	Mawar/Rose		Sedap Malam/Tuberose	
	2019	2020	2019	2020
(1)	(6)	(7)	(8)	(9)
Lebak Gedong	-	-	-	-
Sajira	-	-	-	-
Cimarga	-	-	-	-
Cikulur	-	-	-	-
Warunggunung	-	-	-	-
Cibadak	-	-	-	-
Rangkasbitung	-	-	-	-
Kalanganyar	-	-	-	-
Maja	-	-	-	-
Curugbitung	-	-	-	-
Kabupaten Lebak	-	-	-	-

Catatan/Note: ...

Sumber/Source: BPS, Statistik Pertanian Hortikultura SPH-TH/BPS-Statistics Indonesia, Agricultural Statistik for Horticulture SPH-TH

Tabel 5.2.10 **Produksi Tanaman Hias Menurut Kecamatan dan Jenis Tanaman di Kabupaten Lebak (tangkai), 2019 dan 2020**
Production of Ornamental Plants by Subdistrict and Kind of Plant in Lebak Regency (stalks), 2019 and 2020

Kecamatan Subdistrict	Anggrek/ <i>Orchid</i>		Krisan/ <i>Chrysantemum</i>	
	2019	2020	2019	2020
(1)	(2)	(3)	(4)	(5)
Malingping	-	-	-	-
Wanasalam	-	-	-	-
Panggarangan	-	-	-	-
Cihara	-	-	-	-
Bayah	-	-	-	-
Cilograng	-	-	-	-
Cibeber	-	-	-	-
Cijaku	-	-	-	-
Cigemblong	-	-	-	-
Banjarsari	-	-	-	-
Cileles	-	-	-	-
Gunung kencana	-	-	-	-
Bojongmanik	-	-	-	-
Cirinten	-	-	-	-
Leuwidamar	-	-	-	-
Muncang	-	-	-	-
Sobang	-	-	-	-

Lanjutan Tabel/Continued Table 5.2.10

Kecamatan Subdistrict	Anggrek/Orchid		Krisan/Chrysantemum	
	2019	2020	2019	2020
(1)	(2)	(3)	(4)	(5)
Cipanas	-	-	-	-
Lebak Gedong	-	-	-	-
Sajira	-	-	-	-
Cimarga	-	-	-	-
Cikulur	-	-	-	-
Warunggunung	-	-	-	-
Cibadak	-	-	-	-
Rangkasbitung	1 480	-	-	-
Kalanganyar	-	-	-	-
Maja	-	-	-	-
Curugbitung	-	-	-	-
Kabupaten Lebak	1 480	-	-	-

Lanjutan Tabel/*Continued Table* 5.2.10

Kecamatan <i>Subdistrict</i>	Mawar/Rose		Philodendron/ <i>Philodendron</i>	
	2019	2020	2019	2020
(1)	(6)	(7)	(8)	(9)
Malingping	-	-	-	-
Wanasalam	-	-	-	-
Panggarangan	-	-	-	-
Cihara	-	-	-	-
Bayah	-	-	-	-
Cilograng	-	-	-	-
Cibeber	-	-	-	-
Cijaku	-	-	-	270
Cigemblong	-	-	-	-
Banjarsari	-	-	-	-
Cileles	-	-	-	-
Gunung kencana	-	-	-	-
Bojongmanik	-	-	-	-
Cirinten	-	-	-	-
Leuwidamar	-	-	-	-
Muncang	-	-	-	-
Sobang	-	-	-	-

Lanjutan Tabel/*Continued Table* 5.2.10

Kecamatan Subdistrict	Mawar/Rose		Philodendron/ <i>Philodendron</i>	
	2019	2020	2019	2020
(1)	(6)	(7)	(8)	(9)
Cipanas	-	-	-	-
Lebak Gedong	-	-	-	-
Sajira	-	-	-	-
Cimarga	-	-	-	-
Cikulur	-	-	-	-
Warunggunung	-	-	-	-
Cibadak	-	-	-	-
Rangkasbitung	-	-	-	-
Kalanganyar	-	-	-	-
Maja	-	-	-	-
Curugbitung	-	-	-	-
Kabupaten Lebak	-	-	-	-

Catatan/Note: ...

Sumber/Source: BPS, Statistik Pertanian Hortikultura SPH-TH/BPS-Statistics Indonesia, *Agricultural Statistik for Horticulture SPH-TH*

Tabel 5.2.11 Luas Panen Tanaman Hias Menurut Jenis Tanaman (m²) di Kabupaten Lebak, 2017–2020
Harvested Area of Ornamental Plants by Kind of Plant (m²) in Lebak Regency, 2017–2020

Jenis Tanaman Kind of Plants	2017	2018	2019	2020
(1)	(2)	(3)	(4)	(5)
Adenium (Kamboja Jepang)	277.00	0.00	0.00	0.00
Aglaonema	165.00	0.00	281.00	0.00
Anggrek	310.00	300.00	347.00	0.00
Anthurium Bunga	335.00	0.00	0.00	0.00
Anthurium Daun	106.00	0.00	0.00	0.00
Anyelir	0.00	0.00	0.00	0.00
Caladium	0.00	0.00	0.00	0.00
Cordyline	0.00	0.00	0.00	0.00
Diffenbachia	0.00	0.00	0.00	0.00
Dracaena	0.00	0.00	0.00	0.00
Euphorbia	338.00	0.00	0.00	0.00
Gerbera (Herbras)	0.00	0.00	0.00	0.00
Gladiol	0.00	0.00	0.00	0.00
Heliconia (Pisang-Pisangan)	147.00	457.00	87.00	0.00
Ixora (Soka)	865.00	0.00	804.00	215.00
Krisan	0.00	0.00	0.00	0.00
Mawar	0.00	0.00	0.00	0.00
Melati	200.00	580.00	567.00	209.00
Monstera	0.00	0.00	0.00	0.00

Lanjutan Tabel/*Continued Table* 5.2.11

Jenis Tanaman <i>Kind of Plants</i>	2017	2018	2019	2020
(1)	(2)	(3)	(4)	(5)
Pakis	0.00	0.00	0.00	0.00
Palem*)	80.00	142.00	0.00	0.00
Phylodendron	120.00	147.00	0.00	150.00
Sansevieria (Pedang-Pedangan)	0.00	0.00	0.00	0.00
Sedap Malam	1 000.00	0.00	0.00	0.00

Catatan/Note: ...

Sumber/Source: BPS, Statistik Pertanian Hortikultura SPH-TH/BPS-Statistics Indonesia, *Agricultural Statistik for Horticulture SPH-TH*

Tabel 5.2.12 **Produksi Tanaman Hias Menurut Jenis Tanaman (tangkai), 2017–2020**
Table **5.2.12** **Production of Ornamental Plants by Kind of Plant (stalks), 2017–2020**

Jenis Tanaman Kind of Plants	2017	2018	2019	2020
(1)	(2)	(3)	(4)	(5)
Adenium (Kamboja Jepang)	0.00	0.00	0.00	0.00
Aglaonema	281.00	0.00	0.00	0.00
Anggrek	1 557.00	0.00	0.00	0.00
Anthurium Bunga	0.00	0.00	0.00	0.00
Anthurium Daun	0.00	0.00	0.00	0.00
Anyelir	0.00	0.00	0.00	0.00
Caladium	0.00	0.00	0.00	0.00
Cordyline	0.00	0.00	0.00	0.00
Diffenbachia	0.00	0.00	0.00	0.00
Dracaena	0.00	0.00	0.00	0.00
Euphorbia	0.00	0.00	0.00	0.00
Gerbera (Herbras)	0.00	0.00	0.00	0.00
Gladiol	0.00	0.00	0.00	0.00
Heliconia (Pisang-Pisangan)	174.00	0.00	0.00	0.00
Ixora (Soka)	804.00	215.00	0.00	0.00
Krisan	0.00	0.00	0.00	0.00
Mawar	0.00	0.00	0.00	0.00
Melati	392.00	54.00	0.00	0.00
Monstera	0.00	0.00	0.00	0.00
Pakis	0.00	0.00	0.00	0.00

Lanjutan Tabel/*Continued Table* 5.2.12

Jenis Tanaman Kind of Plants	2017	2018	2019	2020
(1)	(2)	(3)	(4)	(5)
Palem*)	150.00	142.00	0.00	0.00
Phylodendron	240.00	467.00	0.00	270.00
Sansevieria (Pedang-Pedangan)	0.00	0.00	0.00	0.00
Sedap Malam	1 000.00	0.00	0.00	0.00

Catatan/Note: ...

Sumber/Source: BPS, Statistik Pertanian Hortikultura SPH-TH/BPS-Statistics Indonesia, Agricultural Statistik for Horticulture SPH-TH

Tabel 5.2.13 **Produksi Buah-buahan Menurut Kecamatan dan Jenis Tanaman di Kabupaten Lebak (ton), 2019 dan 2020**
Table **5.2.13** **Production of Fruits by Subdistrict and Kind of Plant in Lebak Regency (ton), 2019 and 2020**

Kecamatan Subdistrict	Mangga/Mango		Durian/Durian	
	2019	2020	2019	2020
(1)	(2)	(3)	(4)	(5)
Malingping	-	625	614	73
Wanasalam	15 932	23 075	442	1 120
Panggarangan	2640	12 412	1 120	1 362
Cihara	176	-	-	902
Bayah	8 842	5 947	8 432	6 237
Cilograng	11 634	302	864	191
Cibeber	3 678	3 920	9 359	8 405
Cijaku	579	887	2 903	372
Cigemblong	270	934	2 090	1 850
Banjarsari	1 813	12 450	-	2 000
Cileles	1 820	100	4 787	-
Gunung kencana	454	230	35 062	6 682
Bojongmanik	202	200	17 119	370
Cirinten	172	134	9 900	11 600
Leuwidamar	522	313	47 595	23 024
Muncang	560	-	22 613	2 360
Sobang	686	479	7 106	-

Lanjutan Tabel/Continued Table 5.2.13

Kecamatan Subdistrict	Mangga/Mango		Durian/Durian	
	2019	2020	2019	2020
(1)	(2)	(3)	(4)	(5)
Cipanas	1 125	178	2 407	1 555
Lebak Gedong	100	140	7 386	1 610
Sajira	1 790	415	-	7 700
Cimarga	-	50	332	-
Cikulur	400	402	1 784	26
Warunggunung	4 566	2 040	2 210	-
Cibadak	529	615	1 445	170
Rangkasbitung	227	319	15	61
Kalanganyar	-	-	-	-
Maja	2 250	850	20	20
Curugbitung	1 672	4 646	140	38
Kabupaten Lebak	62 639	71 663	186 355	77 728

Lanjutan Tabel/*Continued Table* 5.2.13

Kecamatan Subdistrict	Jeruk/Orange		Pisang/Banana	
	2019	2020	2019	2020
(1)	(6)	(7)	(8)	(9)
Malingping	-	-	36 904	23 383
Wanasalam	-	-	24 404	39 888
Panggarangan	-	-	367 574	126 239
Cihara	-	-	42 909	23 441
Bayah	-	-	69 660	37 235
Cilograng	-	2	251 229	252 801
Cibeber	-	-	177 152	162 000
Cijaku	-	-	32 175	37 767
Cigemblong	-	-	7 100	10 626
Banjarsari	-	-	17 588	8 112
Cileles	-	-	22 016	23 995
Gunung kencana	-	-	7 843	16 308
Bojongmanik	-	-	12 010	14 040
Cirinten	-	-	14 792	16 046
Leuwidamar	34	115	164 350	194 123
Muncang	6	6	10 737	6 252
Sobang	-	-	20 745	5 361

Lanjutan Tabel/Continued Table 5.2.13

Kecamatan Subdistrict	Jeruk/Orange		Pisang/Banana	
	2019	2020	2019	2020
(1)	(6)	(7)	(8)	(9)
Cipanas	7	19	630 825	360 085
Lebak Gedong	-	-	177 243	152 050
Sajira	-	-	14 539	15 277
Cimarga	-	-	8 665	1 350
Cikulur	5	5	9 075	3 034
Warunggunung	-	-	127 843	131 112
Cibadak	-	21	12 396	6 200
Rangkasbitung	-	-	814	632
Kalanganyar	-	-	7 458	5 970
Maja	-	-	3 150	3 630
Curugbitung	-	-	22 652	6 803
Kabupaten Lebak	52	168	2 293 848	1 683 760

Lanjutan Tabel/*Continued Table* 5.2.13

Kecamatan Subdistrict	Pepaya/Papaya		Salak/Salacca	
	2019	2020	2019	2020
(1)	(10)	(11)	(12)	(13)
Malingping	119	703	27	403
Wanasalam	31	223	260	482
Panggarangan	248	965	6	33
Cihara	149	225	-	-
Bayah	230	751	62	324
Cilograng	68	1 328	421	1
Cibeber	134	1 000	-	-
Cijaku	-	-	19	11
Cigemblong	30	140	15	61
Banjarsari	57	310	-	115
Cileles	200	828	18	33
Gunung kencana	-	-	-	-
Bojongmanik	12	-	-	-
Cirinten	25	236	3	34
Leuwidamar	387	1 138	64	546
Muncang	122	1 126	5	27
Sobang	57	120	3	-

Lanjutan Tabel/*Continued Table* 5.2.13

Kecamatan Subdistrict	Pepaya/Papaya		Salak/Salacca	
	2019	2020	2019	2020
(1)	(10)	(11)	(12)	(13)
Cipanas	310	473	2	6
Lebak Gedong	-	-	-	-
Sajira	144	101	-	43
Cimarga	-	12	-	-
Cikukur	46	454	5	27
Warunggunung	12 477	34 788	-	-
Cibadak	85	142	1	2
Rangkasbitung	185	2 956	-	-
Kalanganyar	5	25	-	-
Maja	500	1 300	1	-
Curugbitung	110	1 447	9	29
Kabupaten Lebak	15 701	50 791	921	2 177

Catatan/Note: ...

Sumber/Source: BPS, Statistik Pertanian Hortikultura SPH-BST/BPS-Statistics Indonesia, Agricultural Statistic for Horticulture SPH-BST

Tabel
Table 5.2.14

**Produksi Buah–Buahan dan Sayuran Tahunan Menurut
Jenis Tanaman di Kabupaten Lebak (ton), 2017–2020**
*Production of Annual Fruits and Vegetables by Kind of Plant
in Lebak Regency (ton), 2017–2020*

Jenis Tanaman Kind of Plants	2017	2018	2019	2020
(1)	(2)	(3)	(4)	(5)
Alpukat	3 943.00	9 675.00	13 114.00	8 902.00
Anggur	0.00	0.00	0.00	0.00
Apel	0.00	0.00	0.00	0.00
Belimbing	1 524.00	1 301.00	4 197.00	1 393.00
Duku/Langsat/Kokosan	19 321.00	3 059.00	7 658.00	5 972.00
Durian	30 485.00	105 500.00	140 523.00	77 728.00
Jambu Air	7 419.00	5 038.00	4 070.00	4 445.00
Jambu Biji	9 666.00	4 134.00	5 302.00	7 972.00
Jengkol	9 222.00	4 546.00	13 415.00	6 996.00
Jeruk Besar	336.00	122.00	302.00	168.00
Jeruk Siam/Keprook	1 737.00	955.00	1 165.00	1 304.00
Mangga	27 659.00	44 136.00	63 173.00	71 663.00
Manggis	55 274.00	89 297.00	69 181.00	63 356.00
Markisa/Konyal	116.00	54.00	117.00	170.00
Melinjo	23 554.00	15 777.00	47 297.00	61 159.00
Nangka/Cempedak	11 912.00	5 334.00	15 808.00	13 693.00
Nenas*)	1 353.00	1 058.00	1 770.00	1 468.00
Pepaya	28 178.00	12 510.00	36 391.00	50 791.00
Petai	17 730.00	5 654.00	22 009.00	26 471.00
Pisang*)	995 320.00	1 382 878.00	2 254 693.00	1 683 760.00

Lanjutan Tabel/*Continued Table* 5.2.14

Jenis Tanaman <i>Kind of Plants</i>	2017	2018	2019	2020
(1)	(2)	(3)	(4)	(5)
Rambutan	106 168.00	32 514.00	64 580.00	76 396.00
Salak*)	1 719.00	1 941.00	2 083.00	2 177.00
Sawo	2 834.00	2 668.00	4 395.00	5 225.00
Sirsak	10 691.00	10 343.00	16 044.00	24 012.00
Sukun	11 016.00	5 892.00	10 015.00	7 963.00

Catatan/Note: ...

Sumber/Source: BPS, Statistik Pertanian Hortikultura SPH-BST/*BPS-Statistics Indonesia, Agricultural Statistic for Horticulture SPH-BST*

5.3 PERKEBUNAN ESTATE CROPS

Tabel 5.3.1 Luas Areal Tanaman Perkebunan Menurut Kecamatan dan Jenis Tanaman (ha), 2018 dan 2019
Planted Area of Estate Crops by Subdistrict and Type of Crops (ha), 2019 dan 2020

Kecamatan Subdistrict	Kelapa Sawit/Oil Palm		Kelapa/Coconut	
	2019	2020	2019	2020
(1)	(2)	(3)	(4)	(5)
Malingping	-	-	1 994.83	2 004.83
Wanasalam	757.45	607.45	2 537.35	2 537.35
Panggarangan	1 262.35	1 262.35	2 184.05	2 184.05
Cihara	23.50	33.50	2 109.80	3 672.00
Bayah	-	-	557.37	557.37
Cilograng	-	-	80.00	80.00
Cibeber	-	-	499.87	499.87
Cijaku	498.00	483.00	1 002.22	987.02
Cigemblong	93.00	50.00	390.90	390.90
Banjarsari	44.25	287.93	762.52	762.52
Cileles	65.00	65.00	419.02	484.84
Gunung kencana	523.00	523.00	879.57	879.57
Bojongmanik	102.00	1.00	824.00	770.00
Cirinten	4.80	4.80	453.12	453.12
Luwidamar	-	-	535.60	535.60
Muncang	-	-	224.40	223.40
Sobang	-	-	94.55	94.55

Lanjutan Tabel/Continued Table 5.3.1

Kecamatan Subdistrict	Kelapa Sawit/Oil Palm		Kelapa/Coconut	
	2019	2020	2019	2020
(1)	(2)	(3)	(4)	(5)
Cipanas	-	-	177.02	178.02
Lebak Gedong	-	-	224.50	224.50
Sajira	-	-	349.09	418.38
Cimarga	-	-	710.24	705.00
Cikulur	-	-	663.24	658.24
Warunggunung	0.10	0.10	115.02	105.02
Cibadak	-	-	403.52	403.52
Rangkasbitung	-	-	105.00	131.00
Kalanganyar	-	-	425.00	421.00
Maja	-	-	195.00	195.00
Curugbitung	-	-	131.92	131.92
Kabupaten Lebak	3 373.45	3 318.13	19 048.72	20 688.59

Lanjutan Tabel/*Continued Table 5.3.1*

Kecamatan Subdistrict	Karet/Rubber		Kopi/Coffee	
	2019	2020	2019	2020
(1)	(6)	(7)	(8)	(9)
Malingping	437.48	437.48	198.28	198.28
Wanasalam	-	2 537.35	132.50	132.50
Panggarangan	294.80	294.80	136.55	136.55
Cihara	219.75	306.11	1.00	1.00
Bayah	220.40	220.40	36.50	36.50
Cilograng	207.00	207.00	-	-
Cibeber	181.09	181.09	89.00	89.00
Cijaku	1 075.00	1 068.00	52.75	55.75
Cigemblong	552.00	653.00	28.00	28.00
Banjarsari	828.10	828.10	72.74	72.74
Cileles	617.95	472.95	50.35	50.35
Gunung kencana	893.23	893.23	84.00	85.00
Bojongmanik	1 441.00	1 430.75	55.00	26.16
Cirinten	1 274.23	1 270.23	39.00	39.00
Lewidamar	670.75	663.75	31.00	31.00
Muncang	653.37	652.42	44.00	44.00
Sobang	90..50	90.50	80.25	80.25

Lanjutan Tabel/Continued Table 5.3.1

Kecamatan Subdistrict	Karet/Rubber		Kopi/Coffee	
	2019	2020	2019	2020
(1)	(6)	(7)	(8)	(9)
Cipanas	758.50	758.50	35.00	35.00
Lebak Gedong	541.29	541.29	34.00	34.00
Sajira	1 616.86	1 616.86	15.34	15.34
Cimarga	801.00	798.00	77.30	75.30
Cikulur	757.67	707.67	75.70	75.70
Warunggunung	87.00	47.00	21.00	21.00
Cibadak	0.52	0.52	42.50	42.50
Rangkasbitung	173.15	173.15	19.50	19.50
Kalanganyar	186.00	173.00	7.00	7.00
Maja	148.00	148.00	24.00	24.00
Curugbitung	229.27	229.27	51.40	51.40
Kabupaten Lebak	14 955.91	17 400.42	1 533.66	1 506.82

Lanjutan Tabel/*Continued Table 5.3.1*

Kecamatan Subdistrict	Kakao/Cocoa		Tebu/Sugar cane	
	2019	2020	2019	2020
(1)	(10)	(11)	(12)	(13)
Malingping	-	-	-	-
Wanasalam	328.20	328.20	-	-
Panggarangan	179.09	179.09	-	-
Cihara	-	-	-	-
Bayah	-	-	-	-
Cilograng	-	-	-	-
Cibeber	-	-	-	-
Cijaku	109.00	106.00	-	-
Cigemblong	62.00	62.00	-	-
Banjarsari	157.10	157.10	-	-
Cileles	464.50	464.50	-	-
Gunung kencana	546.50	546.50	-	-
Bojongmanik	98.00	53.00	-	-
Cirinten	461.48	461.48	-	-
Lewidamar	87.10	87.10	-	-
Muncang	56.00	55.25	-	-
Sobang	26.50	26.50	-	-

Lanjutan Tabel/Continued Table 5.3.1

Kecamatan Subdistrict	Kakao/Cocoa		Tebu/Sugar cane	
	2019	2020	2019	2020
(1)	(10)	(11)	(12)	(13)
Cipanas	54.41	54.41	-	-
Lebak Gedong	30.40	30.40	-	-
Sajira	81.35	81.35	-	-
Cimarga	44.90	44.90	-	-
Cikulur	72.31	66.41	-	-
Warunggunung	72.25	62.25	-	-
Cibadak	142.50	142.50	-	-
Rangkasbitung	8.00	8.00	-	-
Kalanganyar	59.00	56.00	-	-
Maja	23.00	23.00	-	-
Curugbitung	37.75	37.50	-	-
Kabupaten Lebak	3 201.34	3 133.44	-	-

Lanjutan Tabel/Continued Table 5.3.1

Kecamatan Subdistrict	Teh/Tea		Tembakau/Tobacco	
	2019	2020	2019	2020
(1)	(14)	(15)	(16)	(17)
Malingping	-	-	-	-
Wanasalam	-	-	-	-
Panggarangan	-	-	-	-
Cihara	-	-	-	-
Bayah	-	-	-	-
Cilograng	-	-	-	-
Cibeber	-	-	-	-
Cijaku	-	-	-	-
Cigemblong	-	-	-	-
Banjarsari	-	-	-	-
Cileles	-	-	-	-
Gunung kencana	-	-	-	-
Bojongmanik	-	-	-	-
Cirinten	-	-	-	-
Leuwidamar	-	-	-	-
Muncang	-	-	-	-
Sobang	-	-	-	-

Lanjutan Tabel/*Continued Table 5.3.1*

Kecamatan Subdistrict	Teh/ <i>Tea</i>		Tembakau/ <i>Tobacco</i>	
	2018	2019	2018	2019
(1)	(14)	(15)	(16)	(17)
Cipanas	7,20	3,75	-	-
Lebak Gedong	-	-	-	-
Sajira	-	-	-	-
Cimarga	-	-	-	-
Cikulur	-	-	-	-
Warunggunung	-	-	-	-
Cibadak	-	-	-	-
Rangkasbitung	-	-	-	-
Kalanganyar	-	-	-	-
Maja	-	-	-	-
Curugbitung	-	-	-	-
Kabupaten Lebak	7,20	3,75	-	-

 Catatan/*Note*: ...

 Sumber/*Source*: Direktorat Jenderal Perkebunan/*Directorate General of Estates*

5.4 PETERNAKAN CATTLE

Tabel 5.4.1
Table

Dinamika Perkembangan Ternak, 2020 Dynamic development of the livestock, 2020

Jenis Ternak Kind of Cattle	Populasi Awal Beginning Population	Kelahiran Birth	Kematian Death	Pematangan Slaughtered	Ekspor Export	Impor Import	Populasi Akhir Final Population
(1)	(2)	(3)	(4)	(5)	(6)	(7)	(8)
Sapi Potong / Cow	4 511	1 261	115	4 654	3 200	6 502	4 306
Sapi Perah / Milch Cow	-	-	-	-	-	-	-
Kerbau / Buffalo	19 620	3 832	101	3 881	2 778	2 050	18 742
Kuda/Horse	6	-	-	-	2	3	7
Kambing / Goat	101 245	5 134	4 107	22 710	9 050	30 131	100 643
Domba / Sheep	82 949	6 591	2 515	22 057	44 189	51 557	72 356
Ayam Buras / Chiken	1 212. 232	278 875	68 729	1 976. 580	1 273. 780	3 195. 714	1 367. 731
Ayam Ras Pedaging / Broiler	43 961. 401	-	2 053. 267	8 375. 402	23c727. 359	29 200.892	39 006.265
Ayam Ras Petelur / Laying Hens	184 622	-	10 183	34 436	66 106	147 740	221 637
Itik / Duck	62 328	3 579	3 566	34 614	41 957	62 856	48 626
Itik Manila/Entog/ Manila Duck	69 775	4 371	4 283	50 680	66 979	118 129	70 332
Merpati	3 914	194	194	-	498	646	4 062
Burung Puyuh / Quail	3 398	-	-	-	4 069	2 150	1 479

Catatan/Note: ...

Sumber/Source: Dinas Peternakan Kabupaten Lebak/Livestock Official of Lebak Regency

Tabel 5.4.2 **Produksi Daging Per Jenis Ternak (kg), 2020**
Table 5.4.2 **Meat Production by Type of Livestock (kg), 2020**

Bulan Month	Kerbau Buffalo	Sapi Potong Cow	Domba Sheep	Kambing Goat	Ayam Buras Chicken
(1)	(2)	(4)	(6)	(7)	(8)
Januari/January	69 632	68 132	24 453	19 130	235 309
Februari/February	73500	71 395	26010	20168	183 721
Maret/March	81 941	71 097	28 127	23 031	145 608
April/April	71 390	73 477	26 472	24 659	121 764
Mei/May	104 800	151 417	25 110	21 027	130 877
Juni/June	92 139	262 674	24 891	19 398	124 454
Juli/July	66 467	58 008	31 484	22 852	166 323
Agustus/August	71 039	96 383	47 275	29 008	131 182
September/ September	57 675	74 667	30 243	22 118	155 449
Oktober/October	41 498	62 173	34 428	23 102	118 627
November/November	69 632	72 585	37 956	25 912	113 241
Desember/December	58 730	82 104	33 674	20 490	73 304

Lanjutan Tabel/Continued Table 5.4.2

Bulan Month	Ayam ras pedaging Broiller	Ayam Ras Petelur Laying Hens	Itik Duck	Itik Manila / Entog manilla Duck
(1)	(2)	(3)	(4)	(5)
Januari/January	647 772	1 302	3 220	7 403
Februari/February	662 584	1 302	4 367	6 934
Maret/March	678 401	1 302	4 615	6 043
April/April	696 525	1 302	1 418	1 742
Mei/May	1 682.436	5 208	3 553	2 770
Juni/June	835 104	1 302	1 368	2 012
Juli/July	1 280.175	3 163	2 951	7 148
Agustus/August	628 744	3 810	1 202	4 466
September/September	642 896	16 864	1 263	4 772
Oktober/October	650 474	2 893	1 518	3 301
November/November	655 452	1 556	1 075	2 382
Desember/December	571 151	2 698	1 132	2 720

Catatan/Note: ...

Sumber/Source: Dinas Peternakan Kabupaten Lebak/ Livestock Official of Lebak Regency

Tabel 5.4.3 Jumlah Populasi Ternak, 2020
Table Livestock number at Lebak Regency, 2020

Kecamatan Subdistrict	Sapi / Cow		Kerbau / Buffalo		Kuda / Horse	
	Jantan/ Male	Betina/ Female	Jantan/ Male	Betina/ Female	Jantan/ Male	Betina/ Female
(1)	(2)	(3)	(4)	(5)	(6)	(7)
Malingping	534	374	99	82	-	-
Wanasalam	69	92	141	105	-	-
Panggarangan	-	-	539	805	-	-
Cihara	2	5	178	541	-	--
Bayah	136	175	259	340	-	-
Cilograng	74	41	112	112	-	-
Cibeber	66	150	1 069	831	-	-
Cijaku	22	35	213	184	-	-
Cigemblong	48	32	72	63	-	-
Banjarsari	1	1	181	253	2	-
Cileles	97	31	175	495	-	-
Gunung kencana	11	6	122	240	-	-
Bojongmanik						
Cirinten	30	52	42	65	-	-
Leuwidamar	65	23	37	86	-	-
Muncang	14	15	227	405	-	-
Sobang	22	63	253	298	-	-

Lanjutan Tabel/*Continued Table* 5.4.3

Kecamatan Subdistrict	Sapi / Cow		Kerbau / Buffalo		Kuda / Horse	
	Jantan/ Male	Betina/ Female	Jantan/ Male	Betina/ Female	Jantan/ Male	Betina/ Female
(1)	(2)	(3)	(4)	(5)	(6)	(7)
Cipanas	2	14	400	639	-	1
Lebak Gedong	8	91	124	105	-	-
Sajira	39	12	525	767	-	-
Cimarga	14	67	357	666	-	-
Cikulur	183	26	486	1 083	-	-
Warunggunung	169	138	199	369	-	-
Cibadak	51	54	671	529	-	-
Rangkasbitung	687	36	503	871	-	-
Kalanganyar	20	27	202	133	-	-
Maja	14	8	58	45	-	-
Curugbitung	110	172	516	781	-	-
Kabupaten Lebak						

Lanjutan Tabel/Continued Table 5.4.3

Kecamatan Subdistrict	Kambing Goat	Domba Sheep	Ayam Buras Chicken	Ayam ras pedaging Broiler	Ayam ras petelur Laying Hens	Itik Duck	Itik Manila / Entog Manilla Duck
(1)	(2)	(3)	(4)	(5)	(6)	(7)	(8)
Malingping	1 787	188	76 385	76 385	-	-	374
Wanasalam	1 030	2 616	5 119	5 119	-	298	1 499
Panggarangan	2 252	26	53 555	53 555	-	-	716
Cihara	3 905	4 505	42	65 093	-	-	2 083
Bayah	4 180	219	99	683	683	29	590
Cilograng	2 988	3 901	13	82 103	324	324	1 101
Cibeber	3 329	4 735	89	303 594	1 596	1 596	998
Cijaku	1 268	-	17 688	83 416	-	-	-
Cigemblong	1 715	5 116	77 953	20 368	-	4 309	4 407
Banjarsari	1 184	1 299	5 369	505 612	-	1 430	972
Cileles	347	5 153	46 818	133 982	-	2 448	1 158
Gunung kencana	1 072	1 299	61 836	791 029	-	3 309	1 925
Bojongmanik	1 529	789	3 759	116 204	5 628	3 201	716
Cirinten	6 316	3 774	56 868	857 762	195	5 315	5 302
Leuwidamar	813	2 086	19 347	1 024.071	59 443	67	5 654
Muncang	5 161	146	3 671	1 511.996	224	65	402
Sobang	3 413	224	32 238	15 999	313	1 536	93

Lanjutan Tabel/Continued Table 5.4.3

Kecamatan Subdistrict	Kambing Goat	Domba Sheep	Ayam Buras Chicken	Ayam ras pedaging Broiler	Ayam ras petelur Laying Hens	Itik Duck	Itik Manila / Entog Manilla Duck
(1)	(2)	(3)	(4)	(5)	(6)	(7)	(8)
Cipanas	5 554	329	6 792	2 744. 817	3 084	801	246
Lebak Gedong	1 771	2 429	1 010	461 316	38	433	5 393
Sajira	8 403	224	17 112	4 8662. 737	37 587	801	246
Cimarga	6 668	4 928	26 063	123 545	12 765	512	8 762
Cikulur	6 537	6 098	933	277 537	-	732	81
Warunggunung	2 063	793	22 616	2 079. 159	1 590	53	2 234
Cibadak	3 231	4 941	277 124	253 611	-	3 439	11 581
Rangkasbitung	6 472	3 290	5 768	13 942. 550	492	8 701	2 176
Kalanganyar	1 254	2 547	61 089	52 996	-	4 297	2 478
Maja	15 703	2 649	222 804	1 056. 215	27 382	733	3 981
Curugbitung	659	2 009	36 239	5 894. 980	69 995	460	2 866
Kabupaten Lebak							

Catatan/Note: ...

Sumber/ Source: Dinas Peternakan Kabupaten Lebak/ Livestock Official of Lebak Regency

Tabel 5.4.4 **Produksi Telur Per Jenis Ternak, 2020**
Table **Eggs Production by Livestock, 2020**

No	Jenis Ternak Kind Of Cattle	Produksi Production
(1)	(2)	(3)
1.	Ayam Buras / Chiken	882 187
2.	Ayam Ras Petelur / Laying Hens	1 436.210
3.	Burung Puyuh / Quail	1 154
4.	Itik / Duck	227 067
5.	Itik Manila/Entog / Manila Duck	270 780

Catatan/Note: ...

Sumber/Source: Dinas Peternakan Kabupaten Lebak/ Livestock Official of Lebak Regency

5.5 PERIKANAN FISHERY

Tabel 5.5.1 **Produksi Ikan Darat dan Ikan Laut, 2020**
Table **Production of In Land Fishery and Marine Fishery, 2020**

Komoditi Commodity	Produksi / Production (Kg)		Nilai Produksi / Production Value (000) (Rp)	
	2019	2020	2019	2020
(1)	(2)	(3)	(4)	(5)
Ikan Darat				
Ikan Kolam	3 538,73	3 326,86	90 909.320	85 438.020
Ikan Sawah	7,13	4,97	201.250	140.400
Ikan Keramba	7,27	1,17	218.100	35.100
Ikan Kolam Air Deras	-	-	-	-
Ikan Jaring Apung	50,27	53,22	1 452.800	1 540.050
Ikan Tambak	193,82	314,67	13 271.500	22.129.200
Jumlah / Total	3 797,22	3 700,89	106 052.970	109 282.770
Ikan Laut				
Penangkapan Ikan Laut	6 948,78	6 401,17	156 336.534	105 251.872
Jumlah / Total	10.746,00	10.102,06	262 389.504	214 534.642

Catatan/Note: ...

Sumber/Source: Dinas Perikanan Kabupaten Lebak / Office of Fishery Service of Lebak Regency

Tabel 5.5.2
Table

JUMLAH TRIP DAN PRODUKSI IKAN LAUT MENURUT JENIS PENANGKAPAN IKAN, 2020
NUMBER OF TRIP AND PRODUCTION OF FISH MARINE BY KIND OF FISHING TOOL, 2020

<i>Alat Penangkapan Ikan</i> <i>Fishing Tool</i>	Jumlah Trip Number of Trip (trip)	Produksi Production (Kg)	Rata-Rata Average (Kg / trip)
(1)	(2)	(3)	(4)
Purse Seine	1.031	1.363.451	1.322,45
Payang	887	377.669	425,78
Bagan Perahu	-	-	-
Jl Tetap	10.645	1.011.386	95,01
Jl Hanyut	5.685	1.056.194	185,79
Trammel Net	543	12.802	23,58
Pancing Ulur	165	768.141	4.655,40
Rawai dasar	4.266	281.652	66,02
Rawai Tuna	2.896	236.844	81,78
Rawai Cucut	1.148	57.611	50,18
Pancing Tonda	1.935	236.844	122,40
Pancing Layang-layang	1.622	704.129	434,11
Pancing Cumi	687	236.844	344,75
Alat Tangkap Lainnya	352	57.611	163,67
Jumlah / Total	73 754	4 968 047	1 926

Catatan/Note: ...

Sumber/Source: Dinas Perikanan Kabupaten Lebak / Office of Fishery Service of Lebak Regency

Tabel 5.5.3
Table

Jumlah Trip dan Produksi Ikan Laut per Triwulan menurut Alat Penangkapan Ikan, 2020
Number of Trip and Prod. of Fish Marine every Three Month by Kind of Fishing Tool, 2020

Komoditi Commodity	Triwulan / Tree Month (Kg)				Jumlah / Total (Kg)
	I	II	III	IV	
(1)	(2)	(3)	(4)	(5)	(6)
Purse Seine	320.627	303.038	341.469	398.317	1.363.451
Payang	88.646	84.106	94.585	110.332	377.669
Bagan Perahu	-	-	-	-	-
Jl Tetap	237.391	225.234	253.296	295.465	1.011.386
Jl Hanyut	247.908	235.213	264.518	308.555	1.056.194
Trammel Net	3.005	2.851	3.206	3.740	12.802
Pancing Ulur	180.297	171.064	192.377	224.404	768.141
Rawai dasar	66.109	62.723	70.538	82.281	281.652
Rawai Tuna	55.592	52.745	59.316	69.191	236.844
Rawai Cucut	13.522	12.830	14.428	16.830	57.611
Pancing Tonda	55.592	52.745	59.316	69.191	236.844
Pancing Layang-layang	165.272	156.808	176.345	205.704	704.129
Pancing Cumi	55.592	52.745	59.316	69.191	236.844
Alat Tangkap Lainnya	13.522	12.830	14.428	16.830	57.611
Jumlah / Total	1.503.073	1.424.932	1.603.140	1.870.032	6.401.176

Catatan/Note: ...

Sumber/Source: Dinas Perikanan Kabupaten Lebak / Office of Fishery Service of Lebak Regency

Tabel 5.5.4 **Produksi Ikan Laut yang Dikonsumsi dan Diolah per**
Table **Triwulan Menurut Jenis pengolahan, 2020**
Production of Fish Procceed and Fish Processing by Kind of
Processin, 2020

Uraian Driscption	Triwulan / Tree Month (Kg)				Jumlah /Total (Kg)
	I	II	III	IV	
(1)	(2)	(3)	(4)	(5)	(6)
Dikonsumsi Segar	192 900	146 700	133 900	144 350	617 850
Pengasinan	345 800	353 700	172 430	269 175	1 141 105
Pindang	749 540	726 300	534 180	726 300	2 736 320
Dendeng	1 320	1 320	660	1 320	4 620
Baso	144 800	140 850	104 615	143 400	533 665
Abon	1 200	1 200	700	2 100	5 200
Lainnya	4 125	3 975	3 950	6 300	18 350
Jumlah / Total	1 439 685	1 374 045	950 435	1 292 945	5 057 110

Catatan/Note: ...

Sumber/Source: Dinas Perikanan Kabupaten Lebak / Office of Fishery Service of Lebak Regency

Tabel 5.5.5
Table

Produksi Perikanan Laut yang Dilelang di TPI per Triwulan, 2020
Production of Marine Fishery for Auction in TPI per Quarter, 2020

Uraian Description	Triwulan /Tree Month (Kg)				Jumlah /Total (Kg)
	I	II	III	IV	
(1)	(2)	(3)	(4)	(5)	(6)
BINUANGEUN	1.465.773	1.387.804	1.577.008	1.811.264	6.241.849
TANJUNG PANTO	-	-	-	1.826	1.826
SUKAHUJAN	1.614	744	89	2.283	4.730
CIPUNAGA	1.382	489	464	2.231	4.567
PANYAUNGAN	1.570	166	1.228	2.272	5.236
SITUREGEN	1.378	789	969	1.111	4.247
BAYAH	29.319	28.650	20.306	46.808	125.084
PULOMANUK	1.280	3.925	663	109	5.977
SAWARNA	-	1.975	189	1.861	4.025
CITARATE	-	-	1.918	193	2.111
CIBARENO	781	366	337	40	1.524
Jumlah / Total	1.503.098	1.424.907	1.603.171	1.870.000	6.401.176

Catatan/Note: ...

Sumber/Source: Dinas Perikanan Kabupaten Lebak / Office of Fishery Service of Lebak Regency

Tabel 5.5.6 **Banyaknya Nelayan menurut TPI, 2020**
Table **Number of Fisherman by Fish Auction Place, 2020**

<i>Uraian Descriptoin</i>	Pemilik/RTP	Pandega/RTBP	Jumlah/Total
(1)	(2)	(3)	(4)
TPI Binuangeun	356	1.905	2.261
TPI Tj. Panto	48	132	180
TPI Sukahujan	31	112	143
TPI Cipunaga	42	165	207
TPI Panyaungan	38	125	163
TPI Situregen	48	125	173
TPI Bayah	83	288	371
TPI Pulo Manuk	53	114	167
TPI Sawarna	92	128	220
TPI Cibreno	42	142	184
TPI Citarate	40	100	140
Jumlah / Total	873	3.336	4.209

Catatan/Note: ...

Sumber/Source: *Dinas Perikanan Kabupaten Lebak / Office of Fishery Service of Lebak Regency*

Tabel 5.5.7 Banyaknya Perahu Motor/Layar menurut TPI, 2020
Table Number of Fisheries boat by Fish Auction Place, 2020

<i>Uraian Descriptoin</i>	Perahu layar/ Sailing Boat	Motor Tempel/ Out Board Motor	Kapal Motor/ Board Motor	Jumlah/ Total
(1)	(2)	(3)	(4)	(5)
TPI Binuangeun	20	420	181	621
TPI Tj. Panto	-	67	-	67
TPI Sukahujan	-	68	-	68
TPI Cipunaga	10	45	-	55
TPI Panyaungan	10	42	-	52
TPI Situregen	-	44	-	44
TPI Bayah	-	260	-	260
TPI Pulo Manuk	-	43	-	43
TPI Sawarna	-	71	-	71
TPI Cibreno	-	46	-	46
TPI Citarate	-	36	-	36
Jumlah / Total	40	1.142	181	1.363

Catatan/Note: ...

Sumber/Source: Dinas Perikanan Kabupaten Lebak / Office of Fishery Service of Lebak Regency

Tabel 5.5.8 Banyaknya Alat Penangkapan Ikan menurut TPI, 2020
Table Number of Fishing Tools by Fish Auction Place, 2020

<i>Uraian Descriptoin</i>	Purse Seine	Payang	Bagan Perahu	Jaring Insang Tetap	Jaring Insang Hanyut	Trammel Net	Rawai Dasar
(1)	(2)	(3)	(4)	(5)	(6)	(7)	(8)
TPI Binuangneun	8	7	-	178	161	19	40
TPI Tj. Panto	-	-	23	40	-	-	16
TPI Sukahujan	-	-	-	68	-	-	15
TPI Cipunaga	-	-	-	45	-	3	15
TPI Panyaungan	-	-	-	44	-	-	14
TPI Situregen	-	-	-	42	-	2	12
TPI Bayah	-	-	-	260	-	2	36
TPI Pulo Manuk	-	-	-	43	-	-	15
TPI Sawarna	-	-	-	71	-	-	20
TPI Cibreno	-	-	-	46	-	-	17
TPI Citarate	-	-	-	36	-	-	-
Jumlah / Total	8	7	23	873	161	26	200

Catatan/Note: ...

Sumber/Source: Dinas Perikanan Kabupaten Lebak / Office of Fishery Service of Lebak Regency

Lanjutan Tabel/*Continued Table 5.5.8*

<i>Uraian Descriptor</i>	Rawai Tuna	Rawai Cucut	Pancing Ulur	P. Tonda	P. Layang2	Alat Tangkap Lainnya	Jumlah
(1)	(2)	(3)	(4)	(5)	(6)	(7)	(8)
TPI Binuangun	37	15	35	26	17	60	603
TPI Tj. Panto	-	-	-	-	-	-	79
TPI Sukahujan	-	-	5	-	-	-	88
TPI Cipunaga	-	-	4	-	-	15	82
TPI Panyaungan	-	-	10	-	-	-	68
TPI Situregen	-	-	10	-	-	-	66
TPI Bayah	-	-	17	-	-	-	315
TPI Pulo Manuk	-	-	-	-	-	12	70
TPI Sawarna	-	-	-	-	-	-	91
TPI Cibreno	-	-	-	-	-	18	81
TPI Citarate	-	-	-	-	-	-	-
Jumlah / Total	37	15	81	26	17	105	1.543

Catatan/Note: ...

Sumber/Source: Dinas Perikanan Kabupaten Lebak / Office of Fishery Service of Lebak Regency

LISTRIK DAN AIR BERSIH



LISTRIK

JUMLAH PELANGGAN LISTRIK 2020:

424.551
KONSUMEN



LISTRIK

JUMLAH PEMAKAIAN LISTRIK 2020:

2.18.235
KWh



LISTRIK

JUMLAH DAYA LISTRIK TERPASANG 2020:

423.362
KW



LISTRIK

JUMLAH PENJUALAN LISTRIK 2020:

RP.642.212.195
KWh



GARDU LISTRIK

JUMLAH GARDU DISTRIBUSI 2020:

4.791
BUAH



AIR

JUMLAH AIR YANG TERJUAL 2019:

385.020
M³



AIR

NILAI AIR MINUM YANG TERJUAL 2019:

RP. 2.393.790.435



AIR

JUMLAH PEKERJA TEKNIS DAN ADMINISTRASI PDAM 2018:

182 ORANG



AIR

JUMLAH PELANGGAN AIR MINUM MENURUT JENIS KONSUMEN 2019:

30.682 ORANG



AIR

VOLUME AIR MINUM YANG DIDISTRIBUSI MENURUT JENIS KONSUMEN 2018:

4.132.566

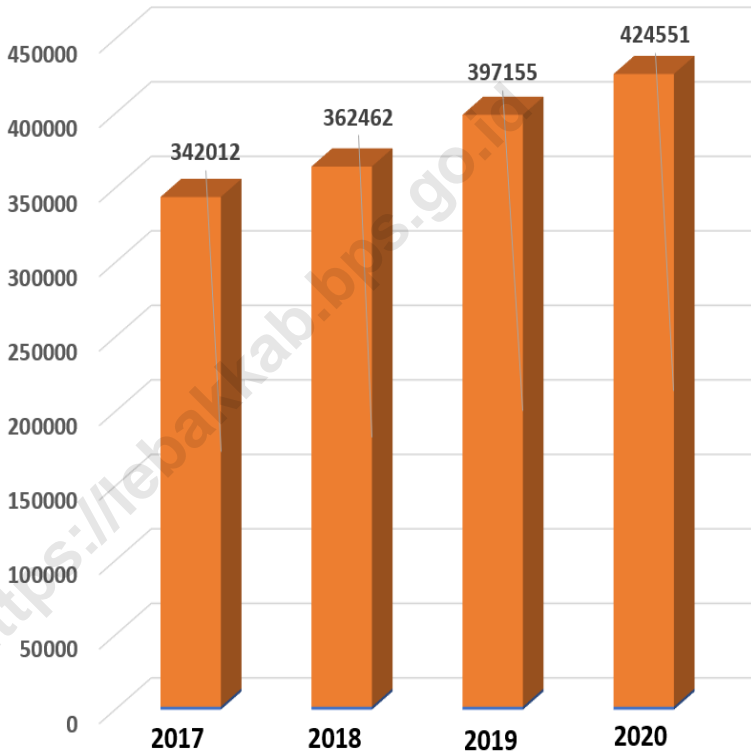


PENJELASAN TEKNIS**TECHNICAL NOTES**

- | | |
|--|---|
| <p>1. Perusahaan Pertambangan adalah suatu perusahaan yang kegiatannya meliputi pengambilan dan persiapan untuk pengolahan lanjutan dari benda padat, benda cair dan gas, baik yang ada di permukaan bumi (tambang terbuka) maupun dalam tanah (tambang dalam). Hasil kegiatannya antara lain: minyak dan gas bumi, emas, perak, mangan, batu bara dan pasir besi.</p> | <p>1. <i>Mining Company is a company whose activities include taking and preparing for further processing of solid objects, liquid and gas objects, both on the surface of the earth (open pit) and in the ground (deep mining). The results of its activities include: oil and gas, gold, silver, manganese, coal and iron sand.</i></p> |
| <p>2. Perusahaan Listrik Negara adalah perusahaan yang bergerak di bidang tenaga listrik untuk kepentingan masyarakat dan negara dan meliputi usaha-usaha produksi, transmisi, distribusi, perencanaan dan pembangunan serta pengembangan jasa-jasa tenaga listrik.</p> | <p>2. <i>State Electricity Company is a company engaged in the field of electricity for the benefit of the community and the state and includes businesses in production, transmission, distribution, planning and development as well as the development of electricity services.</i></p> |
| <p>3. Pelanggan adalah individu atau kelompok, baik rumah tangga, perusahaan atau institusi non profit yang membeli air bersih dari perusahaan air bersih.</p> | <p>3. <i>Customers are individuals or groups, whether household, company or non-profit institutions that buy water supply from water supply establishment.</i></p> |
| <p>4. Air disalurkan adalah volume air bersih dari perusahaan air bersih</p> | <p>4. <i>Distributed water is the volume of water supply from water supply establishment.</i></p> |

Gambar
Figures 6.1

Jumlah Pelanggan Listrik di Kabupaten Lebak, 2016-2019
Number of Electricity Customers in Lebak Regency, 2016-2019



Sumber/Source: PLN Area Banten Selatan
Lebak Branch Office of State South Banten Area

Tabel 6.1
Table

Daya Terpasang, Produksi, dan Distribusi Listrik PT. PLN (Persero) pada Cabang/Ranting PLN Menurut Kecamatan di Kabupaten Lebak, 2019
Installed Electricity Power, Production, and Distribution of PT. PLN (Persero) at PLN Branch by Subdistrict in Lebak Regency, 2019

Kecamatan Subdistrict	Daya Terpasang Installed Electricity Power (KW)	Produksi Listrik Electricity Production (KWh)	Listrik Terjual Electricity Sold (KWh)	Dipakai Sendiri Own Used (KWh)	Susut/ Hilang Shrinkage/ Lost (KWh)
(1)	(2)	(3)	(4)	(5)	(6)
Malingping
Wanasalam
Panggarangan
Cihara
Bayah
Cilograng
Cibeber
Cijaku
Cigemblong
Banjarsari
Cileles
Gunung kencana
Bojongmanik
Cirinten
Leuwidamar
Muncang

Lanjutan Tabel/Continued Table 6.1

Kecamatan Subdistrict	Daya Terpasang Installed Electricity Power (KW)	Produksi Listrik Electricity Production (KWh)	Listrik Terjual Electricity Sold (KWh)	Dipakai Sendiri Own Used (KWh)	Susut/ Hilang Shrinkage/ Lost (KWh)
(1)	(2)	(3)	(4)	(5)	(6)
Sobang
Cipanas
Lebak Gedong
Sajira
Cimarga
Cikulur
Warunggunung
Cibadak
Rangkasbitung
Kalanganyar
Maja
Curugbitung
Kabupaten Lebak	423 362	718 835 009	642 212 195	2 187 235	81 183 737

Catatan/Note: ...

Sumber/Source: ...

Tabel
Table 6.2

**Jumlah Pelanggan Listrik Menurut Kecamatan di
Kabupaten Lebak, 2016–2020**
*Number of Electricity Customers by Subdistrict in Lebak
Regency, 2016–2020*

Kecamatan Subdistrict	2016	2017	2018	2019	2020
(1)	(2)	(3)	(4)	(5)	(6)
Malingping
Wanasalam
Panggarangan
Cihara
Bayah
Cilograng
Cibeber
Cijaku
Cigemblong
Banjarsari
Cileles
Gunung kencana
Bojongmanik
Cirinten
Leuwidamar
Muncang

Lanjutan Tabel/Continued Table 6.2

Kecamatan Subdistrict	2016	2017	2018	2019	2020
(1)	(2)	(3)	(4)	(5)	(6)
Sobang
Cipanas
Lebak Gedong
Sajira
Cimarga
Cikulur
Warunggunung
Cibadak
Rangkasbitung
Kalanganyar
Maja
Curugbitung
Kabupaten Lebak	426 176	342 012	362 462	397 155	424 551

Catatan/Note: ...

Sumber/Source: PLN Area Banten Selatan/ Lebak Branch Office of State South Banten Area

Tabel 6.3
Table

Jumlah Pelanggan dan Air yang Disalurkan Menurut Kecamatan di Kabupaten Lebak, 2020
Number of Customers and Distributed Water by Subdistrict in Lebak Regency, 2020

Kecamatan Subdistrict	Pelanggan Number of Customers	Air Disalurkan Distributed Water (m ³)	Nilai Value (Rp)
(1)	(2)	(3)	(4)
Malingping	1 958	25 485	139 170 415
Wanasalam	1 847	182 022	72 224 050
Panggarangan	-	-	-
Cihara	-	-	-
Bayah	1 969	29 208	1 697 725 240
Cilograng	471	9 317	51 881 220
Cibeber	867	14 286	724 187 660
Cijaku	-	-	-
Cigemblong	-	-	-
Banjarsari	-	-	-
Cileles	-	-	-
Gunung kencana	-	-	-
Bojongmanik	-	-	-
Cirinten	-	-	-
Luwidamar	1 799	22 543	138 684 110
Muncang	651	110 334	56 305 550

Lanjutan Tabel/Continued Table 6.3

Kecamatan Subdistrict	Pelanggan Number of Customers	Air Disalurkan Distributed Water (m ³)	Nilai Value (Rp)
(1)	(2)	(3)	(4)
Sobang	-	-	-
Cipanas	809	10 247	57 047 145
Lebak Gedong	-	-	-
Sajira	1 212	20 982	144 785 840
Cimarga	-	-	-
Cikulur	-	-	-
Warunggunung	418	5 397	25 658 880
Cibadak	1 461	20 432	117 151 810
Rangkasbitung	9 843	154 338	880 433 230
Kalanganyar	2 371	35 896	201 312 450
Maja	5 006	7 653	266 991 735
Curugbitung	-	-	-
Kabupaten Lebak	30 682	385 020	2 393 790 435

Catatan/Note: ...

Sumber/Source: Kantor PDAM kabupaten Lebak/ Office of Local Waterwork in Lebak Regency

**Tabel
Table 6.4****Statistik Listrik PLN Area Banten Selatan , 2020
Statistic of National South Banten Selatan , 2020**

No	Uraian <i>Description</i>	Satuan Unit	Jumlah Total
(1)	(2)	(3)	(4)
1.	IKHTISAR PENJUALAN TENAGA LISTRIK		
	1. Jumlah Pelanggan / Number of Customer	Pelanggan	769.095
	2. Jumlah KWh Terjual / Number of KWh Sold Out	KWh	1.287.248.133
	3. Jumlah VA Tersambung / Number of VA Continued	VA	710.698.230
	4. Nilai KWh Terjual / Value of KWh Sold Out	Rp	784.319.852.816
2.	KEADAAN FISIK TERPASANG		
	1. Panjang Route SUTM / Length of Route SUTM	KM	3.777,08
	2. Panjang Route SUTR / Length of Route SUTR	KM	6.871,71
	3. Jumlah Gardu Distribusi / Number of Distributin Station	gd	4.791
	4. Jumlah PLTD / Number of PLTD		
	5. Jumlah Daya Terpasang / Number of Energy Paired	MVA	710.698

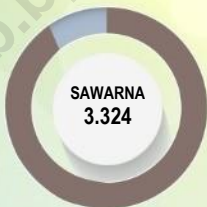
Catatan/Note: ...

Sumber/Source: PLN Area Banten Selatan/ Lebak Branch office of State South Banten Area

BAB 7. PARIWISATA



Jumlah Wisatawan Nusantara yang Berkunjung ke Obyek Wisata, 2020



PENJELASAN TEKNIS

1. Wisatawan mancanegara (wisman) ialah setiap pengunjung yang mengunjungi suatu negara di luar tempat tinggalnya, didorong oleh satu atau beberapa keperluan tanpa bermaksud memperoleh penghasilan di tempat yang dikunjungi dan lamanya kunjungan tersebut tidak lebih dari satu tahun (12 bulan). Definisi ini mencakup 2 (dua) kate-gori wisatawan mancanegara, yaitu:
 - a. Wisatawan (turis) ialah setiap pengunjung seperti definisi di atas yang tinggal paling sedikit 24 jam, akan tetapi tidak lebih dari 1 (satu) tahun di tempat yang dikunjungi, dengan maksud antara lain: berlibur, rekreasi, olah raga, bisnis, menghadiri pertemuan, studi, dan kunjungan dengan alasan kesehatan.
 - b. Excursionist ialah setiap pengunjung seperti definisi di atas yang tinggal kurang dari 24 jam di tempat yang dikunjungi (termasuk "Cruise passengers"). Cruise Passengers ialah setiap pengunjung yang tiba di suatu negara di mana mereka tidak menginap di akomodasi yang tersedia di negara tersebut, misalnya dengan kapal laut.

TECHNICAL NOTES

1. *An International Visitor is any person visiting a country other than his usual place of residence for any reason other than for earning income in the country visited, and the length of stay is no more than one year (12 months). This definition covers two categories of foreign visitors, namely:*
 - a. *"Tourist" is any visitor staying for at least 24 hours, but no more than one year, in the country visited, with the intention of visiting, and for any of these purposes: Pleasure, recreation and sports, Business, visiting friends and relatives, missions, attending meetings, conferences, visit for health reasons and study.*
 - b. *"Excursionist" is any visitor staying less than 24 hours in the country visited including, "Cruise Passengers", i.e. visitors arriving in a country without staying in any accommodation available in the visited country.*

2. Usaha penyediaan akomodasi adalah usaha yang menyediakan pelayanan penginapan yang dapat dilengkapi dengan pelayanan pariwisata lainnya. Usaha penyediaan akomodasi dapat berupa hotel, vila, pondok wisata, bumi perkemahan, persinggahan karavan, dan akomodasi lainnya yang digunakan untuk tujuan pariwisata.
2. *The business of providing accommodation is a business that provides specialty services that can be equipped with other tourism services. It includes hotel, villa, cottage, camping, caravan stop, and other accommodation that are used for tourism purposes.*
3. Hotel adalah penyediaan akomodasi secara harian berupa kamar-kamar di dalam satu bangunan yang dapat dilengkapi dengan jasa pelayanan makan dan minum, kegiatan hiburan dan atau fasilitas lainnya. Hotel terdiri dari hotel berbintang dan hotel non- bintang.
3. *Hotel is a daily supply of accommodation rooms within a building which can be equipped with eating and drinking services, entertainment activities and/or other facilities. Hotel consists of a classified hotel and a non-classified hotel.*
4. Hotel bintang adalah usaha penyediaan jasa pelayanan penginapan, makan minum serta jasa lainnya bagi umum dengan menggunakan sebagian atau seluruh bangunan. Usaha ini dikelola secara komersial serta memenuhi ketentuan persyaratan sebagai hotel bintang (termasuk berlian) yang ditetapkan dalam surat keputusan instansi yang membinanya. Misalnya hotel bintang lima, hotel bintang empat dan seterusnya.
4. *A star hotel is the business of providing an accommodation, eating and drinking as well as other services for the public by using a building or a part of a building. It is managed commercially and meets specified requirements as a star hotel (including diamonds) set forth in the decree of fostering agency. For example, five star hotel, four star hotel, and so on.*
5. Tingkat penghunian kamar hotel adalah persentase banyaknya malam kamar yang dihuni
5. *Room occupancy rate is the number of room-nights occupied divided by the number of room-*

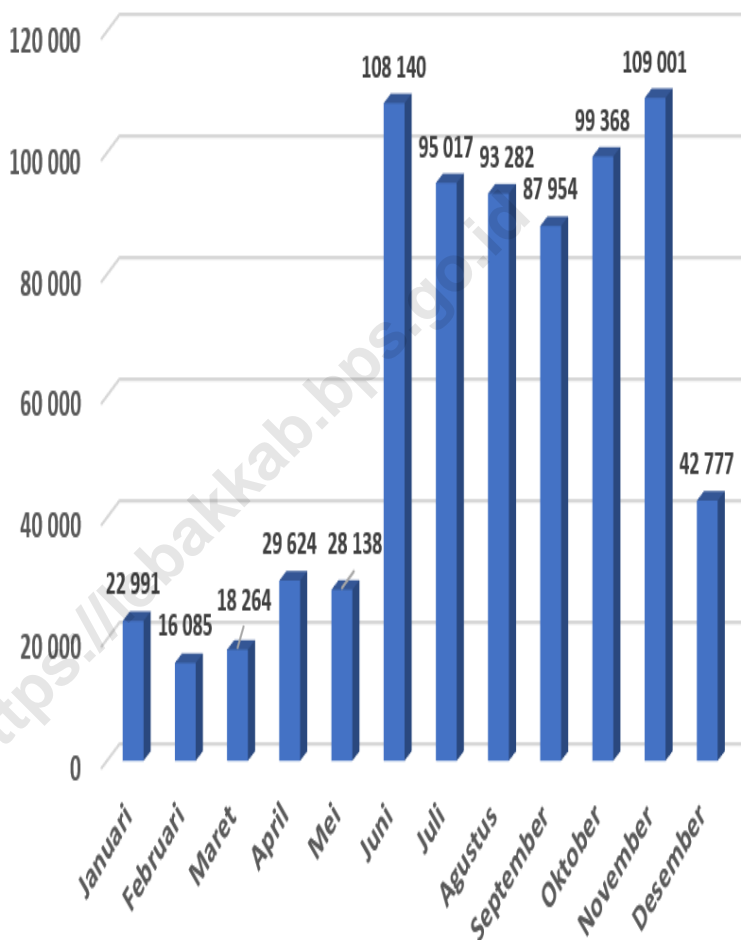
1. terhadap banyaknya malam kamar yang tersedia.
 2. Rata-rata lamanya tamu menginap adalah banyaknya malam tempat tidur yang terpakai (malam tamu) dengan banyaknya tamu yang menginap di hotel atau akomodasi lainnya.
1. *nights available, multiplied by 100 percent.*
 2. *Average length of stay is the number of bed-nights used (guest night) divided by the number of guests coming to spend the night at the accommodation.*

<https://lebakkab.bps.go.id>

Gambar
Figures 7.1

Jumlah Kunjungan Wisatawan menurut bulan di Kabupaten Lebak, 2020

Number of Tourist Visit by Month in Lebak Regency, 2019



Sumber/Source: Dinas Pariwisata Kabupaten Lebak
Tourism Service Of Lebak Regency

<https://lebakkab.bps.go.id>

Tabel 7.1
Table**Jumlah Rumah Makan/Restoran Menurut Kecamatan di Kabupaten Lebak, 2017–2020**
Number of Restaurants by Subdistrict in Lebak Regency, 2017–2020

Kecamatan Subdistrict	2017	2018	2019	2020
(1)	(2)	(3)	(4)	(5)
Malingping	11	11	11	11
Wanasalam	-	-	-	-
Panggarangan	-	-	-	-
Cihara	-	-	-	-
Bayah	3	3	3	3
Cilograng	1	1	1	1
Cibeber	-	-	-	-
Cijaku	-	-	-	-
Cigemblong	-	-	-	-
Banjarsari	1	1	1	1
Citeles	-	-	-	-
Gunung kencana	-	-	-	-
Bojongmanik	-	-	-	-
Cirinten	-	-	-	-
Leuwidamar	1	1	1	1
Muncang	-	-	-	-

Kecamatan Subdistrict	2017	2018	2019	2020
(1)	(2)	(3)	(4)	(5)
Sobang	1	1	1	1
Cipanas	1	1	1	1
Lebak Gedong	-	-	-	-
Sajira	-	-	-	-
Cimarga	-	-	-	-
Cikulur	1	1	1	1
Warunggunung	2	2	2	2
Cibadak	5	5	5	5
Rangkasbitung	27	28	28	29
Kalanganyar	1	1	1	1
Maja	1	1	1	1
Curugbitung	-	-	-	-
Kabupaten Lebak	56	57	57	58

Catatan/Note: ...

Sumber/Source: Dinas Pariwisata Kabupaten Lebak/Tourism Service Of Lebak Regency

Tabel
Table 7.2

**Jumlah Kunjungan Wisatawan Menurut Bulan di
Kabupaten Lebak, 2020**
**Number of Tourist Visit by Month in Lebak Regency,
2020**

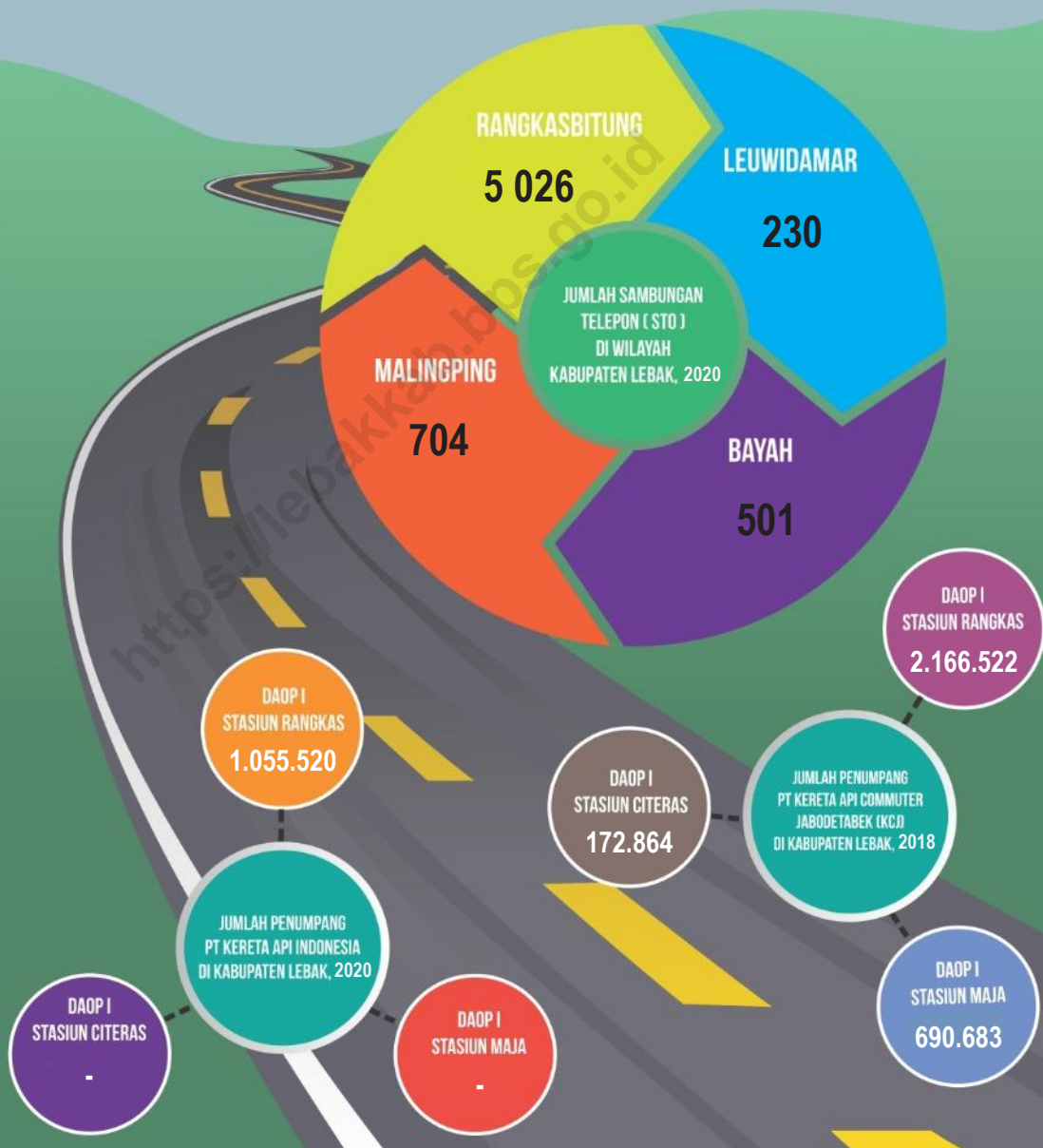
Bulan Month	Wisatawan Tourist		Jumlah Total
	Nusantara Domestic Tourist	Mancanegara Foreign Tourist	
(1)	(2)	(3)	(4)
Januari/January	17 889	4	13 251
Februari/February	9 263	10	5 476
Maret/March	5 220	-	2 868
April/April		-	-
Mei/May		-	-
Juni/June		-	-
Juli/July		-	-
Agustus/August	14 139	-	-
September/September	16 702	-	-
Oktober/October	-	-	-
November/November	-	-	-
Desember/December	-	-	-
Jumlah/Total	63 213	14	63 227

Catatan/Note: ...

Sumber/Source: Dinas Pariwisata Kabupaten Lebak/Tourism Service Of Lebak Regency

BAB 8

TRANSPORTASI DAN KOMUNIKASI



PENJELASAN TEKNIS

1. Kendaraan bermotor adalah setiap kendaraan yang digerakkan oleh peralatan teknik yang ada pada kendaraan tersebut, biasanya digunakan untuk angkutan orang atau barang di atas jalan raya selain kendaraan yang berjalan di atas rel. Kendaraan bermotor yang dicatat adalah semua jenis kendaraan kecuali kendaraan bermotor TNI/Polri dan Korps Diplomatik.
2. Mobil penumpang adalah setiap kendaraan bermotor yang dilengkapi dengan tempat duduk untuk sebanyak-banyaknya delapan orang, tidak termasuk tempat duduk untuk pengemudi, baik dilengkapi atau tidak dilengkapi bagasi.
3. Mobil bis adalah setiap kendaraan bermotor yang dilengkapi dengan tempat duduk untuk lebih dari delapan orang, tidak termasuk tempat duduk untuk pengemudi, baik dilengkapi atau tidak dilengkapi bagasi.
4. Mobil truk adalah setiap kendaraan bermotor yang digunakan untuk angkutan barang, selain mobil penumpang, mobil bis dan kendaraan bermotor roda dua.

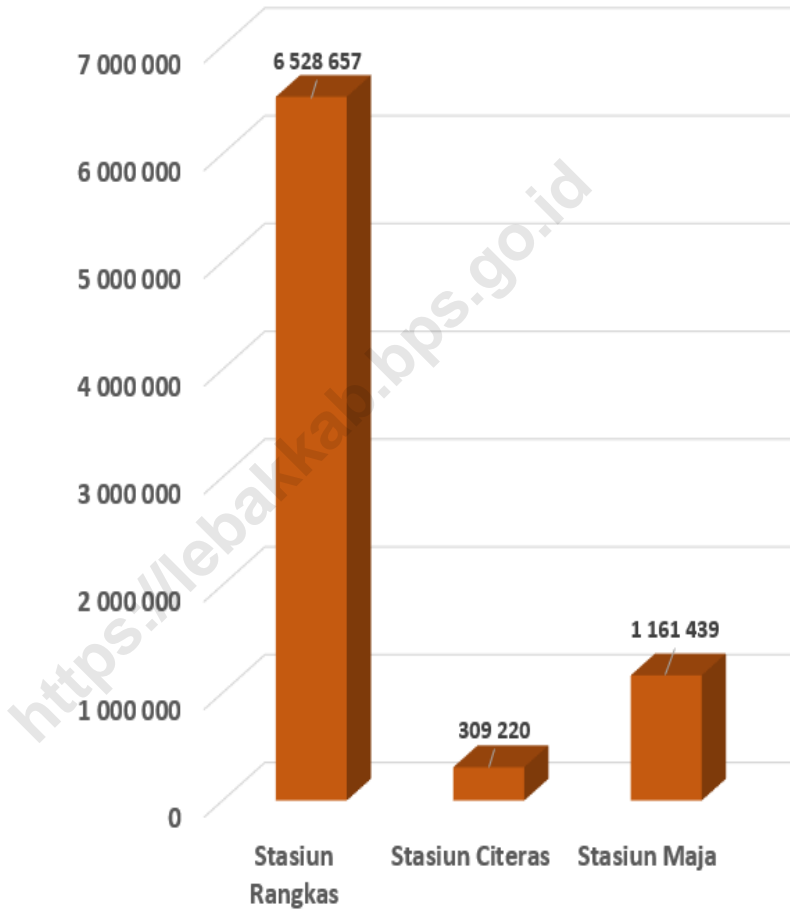
TECHNICAL NOTES

1. *Motor vehicles are any kind of vehicles motorized by machine set up in those vehicles, they are usually used for transporting peoples or goods on roads except vehicles moving along a railway line. The data cover all kinds of motor vehicles except those belong to Indonesia Army Force Indonesian State Police and Diplomatic Corps.*
2. *Passenger cars are any motor vehicles with no more than eight seats, excluding seat for driver, it can be with or without hoot.*
3. *Buses are large passenger cars having seats for more than eight passengers, excluding seat for driver, it can be with or without hoot.*
4. *Trucks are any motor vehicles used to transport goods excluding passenger cars, buses, and motorcycles.*

5. Kereta api adalah kendaraan dengan tenaga gerak (listrik, diesel atau tenaga uap) yang berjalan sendiri maupun dirangkaikan dengan kendaraan lain, yang akan atau sedang bergerak di atas rel, terdiri dari kereta penumpang dan kereta barang.
6. Kantor Pos adalah tempat pemberi pelayanan komunikasi tertulis dan atau surat elektronik, layanan paket, layanan logistik, layanan transaksi keuangan, dan layanan keagenan pos untuk kepentingan umum. Rumah pos berfungsi sama seperti kantor pos dan kantor pos pembantu, bedanya rumah pos biasanya terletak di daerah terpencil.
5. *Train is a coach or a number of coaches joined together, moving along a railway line. It can be passenger train or freight train.*
6. *Post Office is a service provider facility of written communication and or electronic mail, parcel service, logistics services, financial transaction services, and postal services to the public. Postal house has the same function as the post office and subsidiary of post office, the difference is that postal house is usually located in remote areas.*

Gambar 8.1
Figures

**Jumlah Penumpang PT Kereta Api Commuter
Jabodetabek (KCJ) di Kabupaten Lebak, 2020**
*Number of Passenger Public Transportation of Commuter
Jabodetabek on Lebak Regency, 2020*



Sumber/Source : PT Kereta Api Indonesia DAOP I Stasiun Rangkas, DAOP I Citeras, DAOP I Maja Citeras and Maja Station of Indonesian Railway Company

<https://lebakkab.bps.go.id>

8.1 TRANSPORTASI TRANSPORTATION

Tabel 8.1.1 Panjang Jalan Menurut Tingkat Kewenangan Pemerintahan di Kabupaten Lebak (km), 2018–2020
Table *Length of Roads by Level of Government Authority in Lebak Regency (km), 2018–2020*

Tingkat Kewenangan Pemerintahan <i>Level of Government Authority</i>	2018	2019	2020
(1)	(2)	(3)	(4)
Negara/ <i>State</i>
Provinsi/ <i>Province</i>
Kabupaten/Kota <i>Regency/Municipality</i>	837.96	773.93	773.93
Jumlah/Total

Catatan/*Note*: ...

Sumber/*Source*: ...

Tabel 8.1.2 Panjang Jalan Menurut Jenis Permukaan Jalan di Kabupaten Lebak (km), 2018–2020
Table Length of Roads by Type of Road Surface in Lebak Regency/ (km), 2018–2020

Jenis Permukaan Jalan Type of Road Surface	2018	2019	2020
(1)	(2)	(3)	(4)
Aspal/Paved	...	579.70	506.205
Kerikil/Gravel	...	78.77	150.093
Tanah/Soil	...	0.00	0.00
Lainnya/Others	...	115.26	117.632
Jumlah/Total	...	773.73	773.73

Catatan/Note: ...

Sumber/Source: ...

Tabel 8.1.3 Panjang Jalan Menurut Kondisi Jalan di Kabupaten Lebak (km), 2018–2020
Length of Roads by Condition of Roads in Lebak Regency (km), 2018–2020

Kondisi Jalan Condition of Roads	2018	2019	2020
(1)	(2)	(3)	(4)
Baik/Good	295.55	374.82	413.55
Sedang/Moderate	133.58	145.32	113.183
Rusak/Damage	155.31	188.07	146.115
Rusak Berat/Severely Damage	82.59	42.49	101.082
Jumlah/Total	667.03	773.78	773.93

Catatan/Note:

Sumber/Source: Dinas PUPR Kabupaten Lebak / PUPR Official of Lebak Regency

Tabel 8.1.4 Jumlah Penumpang PT Kereta Api Indonesia di Kabupaten Lebak, 2020
Table Number of Passenger Transportation of Railway on Lebak Regency, 2020

<i>Bulan Month</i>	<i>DAOP / Stasiun Rangkas DAOP / Station Of Rangkas</i>	<i>DAOP / Stasiun Citeras DAOP / Station Of Citeras</i>	<i>DAOP / Stasiun Maja DAOP / Station Of Maja</i>
(1)	(2)	(3)	(4)
Januari/January	84.310	-	-
Februari/February	75.691	-	-
Maret/March	58.720	-	-
April/April	-	-	-
Mei/May	-	-	-
Juni/June	-	-	-
Juli/July	-	-	-
Agustus/August	22.550	-	-
September/September	25.731	-	-
Oktober/October	-	-	-
November/November	-	-	-
Desember/December	-	-	-
Jumlah/Total	267.002	-	-

Catatan/Note:

Sumber/Source: PT Kereta Api Indonesia DAOP I Stasiun Rangkas, DAOP I Citeras, DAOP I Maja Rangkas, Citeras and Maja Station of Indonesian Railway Company

Tabel 8.1.5
Table

Jumlah Penumpang PT Kereta Api Commuter Jabodetabek (KCJ) di Kabupaten Lebak, 2020
Number of Passenger Public Transportation of Commuter Jabodetabek on Lebak Regency, 2020

<i>Bulan Month</i>	<i>DAOP / Stasiun Rangkas DAOP / Station Of Rangkas</i>	<i>DAOP / Stasiun Citeras DAOP / Station Of Citeras</i>	<i>DAOP / Stasiun Maja DAOP / Station Of Maja</i>
(1)	(2)	(3)	(4)
Januari/January	278 992	22 578	85 396
Februari/February	243 891	21 360	81 664
Maret/March	208 102	19 036	68 440
April/April	69 484	7 506	26 964
Mei/May	88 116	8 964	30 199
Juni/June	126 267	11 037	41 709
Juli/July	127 758	13 284	48 588
Agustus/August	170 531	15 632	55 067
September/September	133 570	9 204	97 611
Oktober/October	142 350	14 078	46 217
November/November	160 924	15 702	53 148
Desember/December	149 513	14 483	55 680
Jumlah/Total	2 166 500	172 864	690 683

Catatan/Note:

Sumber/Source: PT Kereta Api Indonesia DAOP I Stasiun Rangkas, DAOP I Citeras, DAOP I Maja Rangkas, Citeras and Maja Station of Indonesian Railway Company

8.2 KOMUNIKASI COMMUNICATION

Tabel 8.2.2 Banyaknya Kiriman Surat Pos menurut Jenis Kiriman Dalam Negeri dan Luar Negeri di Kantor Pos Rangkasbitung, 2020
The number of Letter Post by Type of Domestic and Foreign Post Office Rangkasbitung, 2020

Uraian <i>Description</i>	Satuan <i>Specification</i>	Dalam Negeri <i>Domestic</i>	Luar Negeri <i>Foreign</i>	Jumlah <i>Total</i>
(1)	(2)	(3)	(4)	(5)
BPU/ Mail Letter	Pucuk	1 368	14	1 382
Surat Kilat/ Express Letter	Pucuk	16 372	24	16 396
Surat Kilat Khusus/ Overnight Delivery Letter	Pucuk	5 776	101	5 877
Surat Dinas/ Official Letter	Pucuk	1 284	-	1 284
Surat Dinas Pos Terdaftar/ Registered Official Letter	Pucuk	-	-	-
Surat Dinas Instansi Lain Terdaftar/ Registered Institution Official Letter	Pucuk	-	-	-
Surat Tercatat/ Registered Letter	Pucuk	-	-	-
Pos Wesel/ Money Order	Pucuk	10 053	-	10 053
Pos Paket/ Package	Buah	3 050	11	3 061
Giro Pos	Pucuk	62	-	62
Tabanas	Buah	26 522	-	26 522

Catatan/Note: ...

Sumber/Source: Kantor Pos Rangkasbitung / Post Office, Rangkasbitung

Tabel 8.2.2 Jumlah Sambungan Telepon (STO) di Wilayah Kabupaten Lebak, 2020
Table *Number of Telephone Connection by Lebak Regency, 2020*


Wilayah Region	2017	2018	2019	2020
(1)	(2)	(3)	(4)	(5)
Rangkasbitung	3 283	5 125	4 389	5 029
Leuwidamar	69	174	108	230
Malingping	468	870	528	704
Bayah	366	673	984	501
Jumlah/Total	4 186	6 009	6 009	6 464

Catatan/Note: ...

Sumber/Source: PT Telkom, Lebak / Telkom, PT Lebak Regency

BAB 9

PERBANKAN, KOPERASI, DAN HARGA-HARGA *BANKING, COOPERATIVE, AND PRICES*



PENJELASAN TEKNIS

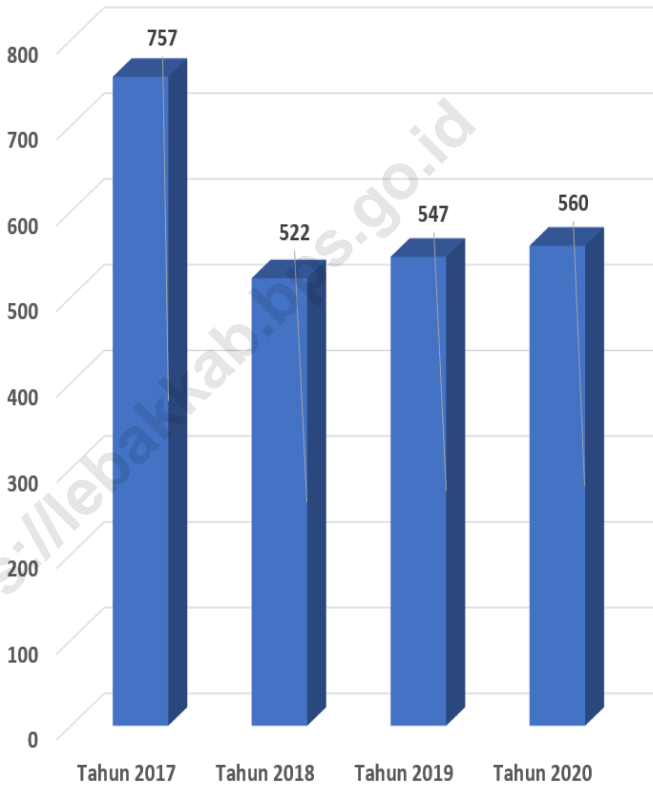
1. Koperasi adalah badan usaha yang beranggotakan orang seorang atau badan hukum koperasi dengan melandaskan kegiatannya berdasarkan prinsip koperasi sekaligus sebagai gerakan ekonomi rakyat yang berdasarkan atas asas kekeluargaan.

TECHNICAL NOTES

1. *Cooperatives is business entity which members a or corporation melandaskan cooperatives with their activities as the movement of cooperatives and based on the principle of public economy - based on the family.*

<https://lebakkab.bps.go.id>

Gambar 9.1 Jumlah Koperasi Aktif di Kabupaten Lebak, 2017 - 2020
Figures 9.1 Number of Active Cooperative, 2017 - 2020



Sumber/Source : Dinas Koperasi dan Usaha Kecil Menengah Kabupaten Lebak
Cooperative and Small Trade of Lebak Regency

Tabel
Table 9.1**Jumlah Koperasi Aktif Menurut Kecamatan di Kabupaten
Lebak, 2017–2020**
*Number of Active Cooperative by Subdistrict in Lebak
Regency, 2017–2020*

Kecamatan Subdistrict	2017	2018	2019	2020
(1)	(3)	(4)	(5)	(6)
Malingping
Wanasalam
Panggarangan
Cihara
Bayah
Cilograng
Cibeber
Cijaku
Cigemblong
Banjarsari
Cileles
Gunung kencana
Bojongmanik
Cirinten
Leuwidamar
Muncang

Lanjutan Tabel/*Continued Table 9.1*

Kecamatan Subdistrict	2017	2018	2019	2020
(1)	(3)	(4)	(5)	(6)
Sobang
Cipanas
Lebak Gedong
Sajira
Cimarga
Cikulur
Warunggunung
Cibadak
Rangkasbitung
Kalanganyar
Maja
Curugbitung
Kabupaten Lebak	757	522	547	560

Catatan/Note: ...

Sumber/Source: Dinas Koperasi dan Usaha Kecil Menengah Kabupaten Lebak/ *Cooperative and Small Trade of Lebak Regency*

Tabel
Table 9.2

Jumlah Koperasi Menurut Jenis Koperasi dan Kecamatan di Kabupaten Lebak, 2020
Number of Cooperative by Kind of Cooperative and Subdistrict in Lebak Regency, 2020

Kecamatan Subdistrict	Jenis Koperasi/ Kind of Cooperative					Jumlah Total
	KUD	KPRI	KOPKAR	KOPPAS	Lainnya Other	
(1)	(2)	(3)	(4)	(5)	(6)	(7)
Malingping
Wanasalam
Panggarangan
Cihara
Bayah
Cilograng
Cibeber
Cijaku
Cigemblong
Banjarsari
Cileles
Gunung kencana
Bojongmanik
Cirinten

Kecamatan Subdistrict	Jenis Koperasi/ Kind of Cooperative					Jumlah Total
	KUD	KPRI	KOPKAR	KOPPAS	Lainnya Other	
(1)	(2)	(3)	(4)	(5)	(6)	(7)
Leuwidamar
Muncang
Sobang
Cipanas
Lebak Gedong
Sajira
Cimarga
Cikulur
Warunggunung
Cibadak
Rangkasbitung
Kalanganyar
Maja
Curugbitung
Kabupaten Lebak	34	62	18	4	442	560

Catatan/Note: ...

Sumber/Source: Dinas Koperasi dan Usaha Kecil Menengah Kabupaten Lebak/ Cooperative and Small Trade of Lebak Regency

BAB 10

PENGELUARAN PENDUDUK DAN KONSUMSI MAKANAN

PERSENTASE PENDUDUK
MENURUT GOLONGAN
PENGELUARAN PER KAPITA
SEBULAN DI KABUPATEN
LEBAK, 2020

Rp. < 150.000

0,00

%

Rp. 150.000 - 199.999

0,00

%

Rp. 200.000 - 299.999

0,66

%

Rp. 300.000 - 499.999

14,24

%

Rp. 500.000 - 749.999

29,26

%

Rp. 750.000 - 999.999

19,02

%

Rp. 1.000.000 - 1.499.999

22,95

%

Rp. 1.500.000 +

13,87

%



PENJELASAN TEKNIS

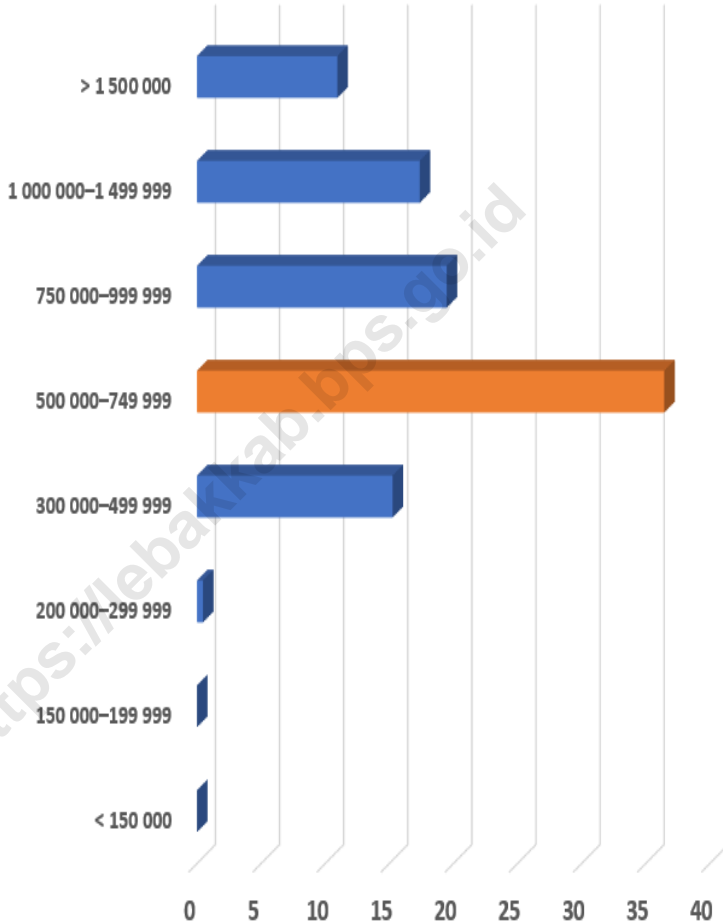
1. Pengeluaran rata-rata per kapita adalah biaya yang dikeluarkan untuk konsumsi semua anggota rumah tangga selama sebulan baik yang berasal dari pembelian, pemberian maupun produksi sendiri dibagi dengan banyaknya anggota rumah tangga dalam rumah tangga tersebut

TECHNICAL NOTES

1. *Per capita Average Expenditure is the cost spent for all household members consumption during the month, whether from purchasing, giving or own production, divided by the number of household members in the household.*

<https://lebakkab.bps.go.id>

Gambar 10.1 **Persentase Penduduk Menurut Golongan Pengeluaran Per Kapita Sebulan di Kabupaten Lebak, 2019 dan 2020**
Figures 10.1 **Percentage of Population by Per Capita Spending Group a Month in Lebak Regency, 2019 and 2020**



Sumber/Source : BPS, Survei Sosial Ekonomi Nasional (Susenas) Maret
 BPS-Statistics Indonesia, National Socioeconomic Survey March

Tabel
Table 10.1

Rata-rata Pengeluaran per Kapita Sebulan Menurut Kelompok Komoditas (rupiah) di Kabupaten Lebak, 2019 dan 2020
Monthly Average Expenditure per Capita by Commodity Group (rupiahs) in Lebak Regency, 2019 and 2020

Kelompok Komoditas/Commodity Group	2019	2020
(1)	(2)	(3)
Makanan/Food	-	-
Padi-padian/Cereals	-	-
Umbi-umbian/Tubers	-	-
Ikan/udang/cumi/kerang/Fish/shrimp/common squid/shells	-	-
Daging/Meat	-	-
Telur dan susu/Eggs and milk	-	-
Sayur-sayuran/Vegetables	-	-
Kacang-kacangan/Legumes	-	-
Buah-buahan/Fruits	-	-
Minyak dan kelapa/Oil and coconut	-	-
Bahan minuman/Beverage stuffs	-	-
Bumbu-bumbuan/Spices	-	-
Konsumsi lainnya/Miscellaneous food items	-	-
Makanan dan minuman jadi/Prepared food and beverages	-	-
Rokok/Cigarettes	-	-
Jumlah makanan/Total food	555 614	564 155
Bukan makanan/Non-food	-	-
Perumahan dan fasilitas rumah tangga/Housing and household facilities	-	-
Aneka komoditas dan jasa/Goods and services	-	-
Pakaian, alas kaki, dan tutup kepala/Clothing, footwear, and headgear	-	-
Komoditas tahan lama/Durable goods	-	-
Pajak, pungutan, dan asuransi/Taxes and insurance	-	-
Keperluan pesta dan upacara/kenduri/Parties and ceremonies	-	-
Jumlah bukan makanan/Total non-food	336 333	352 162
Jumlah/Total	891 947	916 317

Catatan/Note: ...

Sumber/Source: BPS, Survei Sosial Ekonomi Nasional (Susenas) Maret/BPS-Statistics Indonesia, National Socioeconomic Survey March

Tabel
Table 10.2

**Persentase Pengeluaran per Kapita Sebulan Menurut
Kelompok Komoditas di Kabupaten Lebak, 2019 dan 2020**
*Percentage of Monthly Expenditure per Capita by
Commodity Group in Lebak Regency, 2019 and 2020*

Kelompok Komoditas/Commodity Group	2019	2020
(1)	(2)	(3)
Makanan/Food	-	-
Padi-padian/Cereals	-	-
Umbi-umbian/Tubers	-	-
Ikan/udang/cumi/kerang/Fish/shrimp/common squid/shells	-	-
Daging/Meat	-	-
Telur dan susu/Eggs and milk	-	-
Sayur-sayuran/Vegetables	-	-
Kacang-kacangan/Legumes	-	-
Buah-buahan/Fruits	-	-
Minyak dan kelapa/Oil and coconut	-	-
Bahan minuman/Beverage stuffs	-	-
Bumbu-bumbuan/Spices	-	-
Konsumsi lainnya/Miscellaneous food items	-	-
Makanan dan minuman jadi/Prepared food and beverages	-	-
Rokok/Cigarettes	-	-
Jumlah makanan/Total food	62.29	61.57
Bukan makanan/Non-food	-	-
Perumahan dan fasilitas rumah tangga/Housing and household facilities	-	-
Aneka komoditas dan jasa/Goods and services	-	-
Pakaian, alas kaki, dan tutup kepala/Clothing, footwear, and headgear	-	-
Komoditas tahan lama/Durable goods	-	-
Pajak, pungutan, dan asuransi/Taxes and insurance	-	-
Keperluan pesta dan upacara/kenduri/Parties and ceremonies	-	-
Jumlah bukan makanan/Total non-food	37.71	38.43
Jumlah/Total	100	100

Catatan/Note: ...

Sumber/Source: BPS, Survei Sosial Ekonomi Nasional (Susenas) Maret/BPS-Statistics Indonesia, National Socioeconomic Survey March

Tabel
Table 10.3**Persentase Penduduk Menurut Golongan Pengeluaran Per Kapita Sebulan di Kabupaten Lebak, 2019 dan 2020**
Percentage of Population by Per Capita Spending Group a Month in Lebak Regency, 2019 and 2020

Golongan Pengeluaran <i>Spending Group</i> (Rp)	2019	2020
(1)	(2)	(3)
< 150 000	0,00	0,00
150 000–199 999	0,00	0,00
200 000–299 999	0,47	0,66
300 000–499 999	15,26	14,24
500 000–749 999	36,45	29,26
750 000–999 999	19,48	19,02
1 000 000–1 499 999	17,38	22,95
> 1 500 000	10,95	13,87
Jumlah/Total	100,00	100,00

Catatan/Note: ...

Sumber/Source: BPS, Survei Sosial Ekonomi Nasional (Susenas) Maret/BPS-Statistics Indonesia, National Socioeconomic Survey March

BAB 11 PERDAGANGAN

SIUP = 63

TDUP = 10

PERKEMBANGAN PENERBITAN SIUP
DAN TDUP 2020

PERKEMBANGAN PENERBITAN
TANDA DAFTAR PERUSAHAAN 2020

0

81

BANYAKNYA PENERBITAN SIUP/TDUP,
TANDA DAFTAR PERUSAHAAN (TDP) DAN
TANDA DAFTAR GUDANG (TDG), 2020

JUMLAH PERUSAHAAN DAN TENAGA KERJA
MENURUT SUBSEKTOR INDUSTRI
DI KABUPATEN LEBAK 2020

17.099

30.292



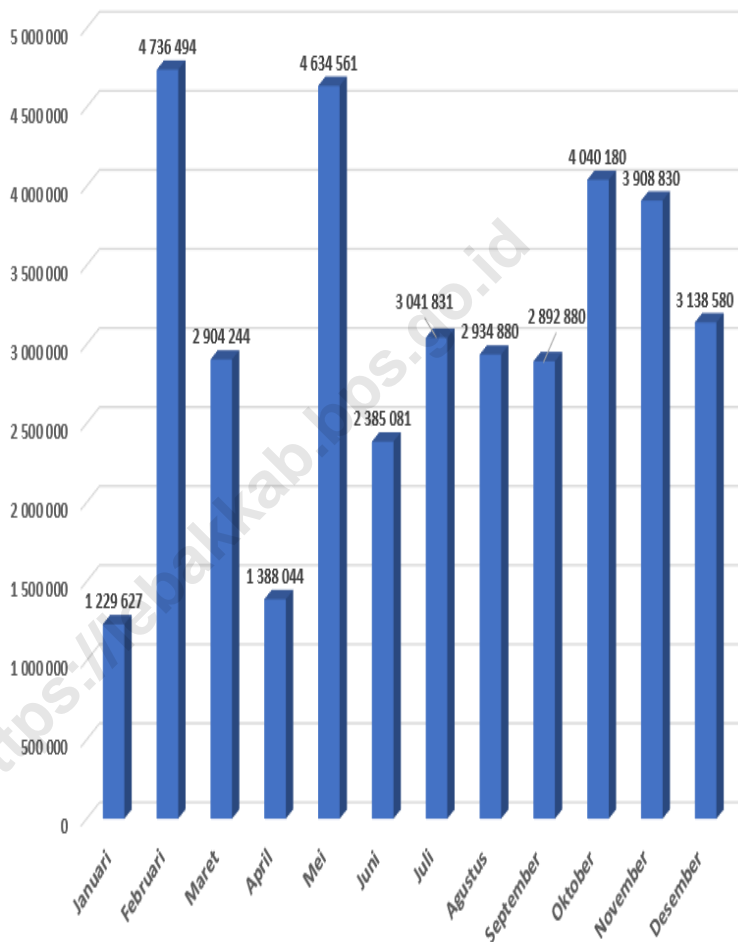
PENJELASAN TEKNIS

1. Pasar adalah salah satu dari berbagai sistem, institusi, prosedur, hubungan sosial dan infrastruktur tempat usaha menjual barang, jasa, dan tenaga kerja untuk orang-orang dengan imbalan uang
2. Pasar Tradisional merupakan tempat bertemunya penjual dan pembeli serta ditandai dengan adanya transaksi penjual pembeli secara langsung dan biasanya ada proses tawar-menawar, bangunan biasanya terdiri dari kios-kios atau gerai, los dan dasaran terbuka yang dibuka oleh penjual maupun suatu pengelola pasar.
3. Pasar modern adalah pasar pasar yang bersifat modern yang dimana barang dagangannya diperjual belikan dengan harga yang pas sehingga tidak ada aktivitas tawar menawar dan dengan layanan yang baik.
4. Minimarket: pasar swalayan kecil
5. Toko atau kedai berupa bangunan permanen tempat menjual barang-barang (makanan kecil dan sebagainya);
6. Warung adalah tempat menjual makanan, minuman, kelontong, dan sebagainya

TECHNICAL NOTES

1. *Market is one of various systems, institutions, procedures, social relations and infrastructure where businesses sell goods, services, and labor to people in exchange for money*
2. *Traditional Market is a place where sellers and buyers meet and is marked by direct seller transactions and there is usually a bargaining process, buildings usually consist of stalls or outlets, booths and open bases which are opened by sellers or a market manager.*
3. *Modern market is a modern market where the merchandise is traded at an appropriate price so that there is no bargaining activity and with good service.*
4. *Minimarkets: small supermarkets*
5. *Shop or tavern in the form of permanent buildings where sell goods (snacks and so on);*
6. *Warung is a place to sell food, drinks, grocery, and so on.*

Gambar 11.1 Perkembangan Persediaan Pangan / Beras Subdivre Lebak, 2019
Figures 11.1 Rice Stock in Lebak Regency, 2019



Sumber/Source : Bulog Subdrive Banten Wilayah Lebak
 Logistic Official Of Banten Lebak Regency

Tabel
Table 11.1

Jumlah Perusahaan dan Tenaga Kerja Menurut Subsektor Industri di Kabupaten Lebak, 2020
Number of Establishment and Workers Engaged by Subsector in Lebak Regency, 2019 and 2020

Subsektor Industri <i>Subsector of industry</i>	Jumlah Perusahaan <i>Total of Company</i>	Jumlah Tenaga Kerja <i>Labour</i>
(1)	(2)	(3)
Industri Makanan dan Minuman	7 802	16 179
Industri pakaian jadi, tekstil dan barang dari kulit	330	361
Industri Kayu, barang dari kayu dan perabot rumah tangga	2 044	3 855
Industri kertas, barang dari kertas, percetakan dan penjiilidan	-	-
Industri kimia, minyak bumi, batu bara, karet dan plastik	103	434
Industri barang galian bukan logam	192	1 058
Industri barang dari logam	154	272
Industri Pengolahan lainnya	6 473	8 111
Industri jasa pengerjaan logam	1	22
Jumlah/Total	17 099	30 292

Catatan/Note: ...

Sumber/Source: Dinas Perindustrian, Perdagangan dan Pasar Kabupaten Lebak/Lebak Local Government Office for Market, Trade and Industrial Services March

Tabel 11.2 Perkembangan Penerbitan SIUP dan TDUP, 2019 dan 2020
Table Progress of SIUP and TDUP Publications, 2019 and 2020

Bulan Month	2019		2020	
	SIUP	TDUK/SIUK	SIUP	TDUK/SIUK
(1)	(2)	(3)	(4)	(5)
Januari January	5	-	16	3
Februari February	9	1	9	2
Maret March	19	-	14	1
April April	13	-	7	-
Mei May	23	1	3	-
Juni June	11	-	10	1
Juli July	10	4	3	1
Agustus August	12	2	-	1
September September	14	2	1	-
Oktober October	18	1	-	-
November November	10	2	-	1
Desember December	20	3	-	-
Jumlah/Total	164	16	63	10

Catatan/Note: ...

Sumber/Source: BPMPPPT Kabupaten Lebak/ BPMPPPT Affair of Lebak Regency

Tabel
Table 11.3

**Perkembangan Penerbitan Tanda Daftar Perusahaan,
2017–2020**
*Progress OF Publication of List Sign Company (TDP), 2017-
2020*

Bulan Month	2017	2018	2019	2020
(1)	(2)	(3)	(4)	(5)
Januari January		4	-	-
Februari February	-	30	-	-
Maret March	83	19	-	-
April April	35	14	-	-
Mei May	39	15	-	-
Juni June	26	11	-	-
Juli July	22	23	-	-
Agustus August	34	23	-	-
September September	58	8	-	-
Oktober October	30	-	-	-
November November	34	-	-	-
Desember December	46	-	-	-
Jumlah/Total	407	147	0	0

Catatan/Note: ...

Sumber/Source: BPPPT Kabupaten Lebak/ BPPPT Affair of Lebak Regency

Tabel
Table 11.4

Banyaknya Penerbitan SIUP/TDUP, Tanda Daftar Perusahaan (TDP) dan Tanda Daftar Gudang (TDG), 2016–2019
Number of SIUP/TDUP, TDP and TDG Publications, 2017–2020

Penerbitan Release	2017	2018	2019	2020
(1)	(2)	(3)	(4)	(5)
SIUP	285	146	164	63
TDUP	14	7	16	10
TDG (Gudang)	7	12	10	8
TDP	407	147	-	-
1. PT / Limited Company	153	-	-	-
2. Koperasi / Cooperative	4	-	-	-
3. CV / Limited Partnership	173	-	-	-
4. Firma / Firm	-	-	-	-
5. PO	76	-	-	-
6. Badan Usaha Lain / Others	1	-	-	-
Jumlah/Total	1 120	312	190	81

Catatan/Note: ...

Sumber/Source: BPPPT Kabupaten Lebak/ BPPPT Affair of Lebak Regency

Tabel
Table 11.3

**Perkembangan Persediaan Pangan / Beras Subdivre
Lebak, 2020**
Rice Stock in Lebak Regency, 2020

Bulan Month	Stok Awal Pre Stock	Pemasukan Input	Stok Dikuasai Stok Controlled	Pengeluaran Output	Stok Akhir Final Stock
(1)	(2)	(3)	(4)	(5)	(6)
Januari January	3.720.421,00	212.625,00	3.993.046,00	827.000,00	3.106.046,00
Februari February	3.106.046,00	123.825,00	3.229.871,00	361.520,00	2.868.351,00
Maret March	2.868.351,00	519.050,00	3.387.401,00	442.200,00	2.945.201,00
April April	2.945.201,00	31.750,00	2.976.951,00	298.450,00	2.678.501,00
Mei May	2.678.501,00	750.000,00	3.428.501,00	828.500,00	2.600.001,00
Juni June	2.600.001,00	901.800,00	3.501.801,00	442.550,00	3.059.251,00
Juli July	3.059.251,00	1.283.050,00	4.342.301,00	595.154,00	3.747.147,00
Agustus August	3.747.147,00	-	3.747.147,00	354.600,00	3.392.547,00
September September	3.392.547,00	4.298.307,75	7.690.854,75	3.247.534,00	4.443.320,75
Oktober October	4.443.320,75	5.603.609,71	10.046.930,46	8.526.336,00	1.520.594,46
November November	1.520.594,46	1.184.000,00	2.204.594,46	376.821,50	2.327.772,96
Desember December	2.327.772,96	498.300,00	2.826.072,96	553.663,91	2.272.409,05
Jumlah/Total					

Catatan/Note: ...

Sumber/Source: Bulog Subdivre Banten Wilayah Lebak/ Logistic Official Of Banten Lebak Regency

SISTEM NERACA REGIONAL SYSTEM OF REGIONAL ACCOUNTS

PRODUK DOMESTIK REGIONAL
BRUTO ATAS DASAR HARGA
BERLAKU 2020

29.076.693,65

PRODUK DOMESTIK REGIONAL
BRUTO ATAS DASAR HARGA
KONSTAN TAHUN 2020

20.646.560,58

LAJU PERTUMBUHAN PDRB ATAS
DASAR HARGA KONSTAN 2020

-0,88

DISTRIBUSI PERSENTASE PDRB
ATAS DASAR HARGA BERLAKU 2020

100

INDEKS IMPLISIT PRODUK
DOMESTIK REGIONAL BRUTO 2020

140,83



PENJELASAN TEKNIS**TECHNICAL NOTES**

1. Penghitungan statistik neraca nasional mengikuti buku petunjuk yang diterbitkan oleh Perserikatan Bangsa Bangsa (PBB) dikenal sebagai Sistem Neraca Nasional (SNN). SNN adalah rekomendasi internasional tentang bagaimana menyusun ukuran aktivitas ekonomi yang sesuai dengan standar neraca baku yang didasarkan pada prinsip-prinsip ekonomi. Rekomendasi yang dimaksud dinyatakan dalam sekumpulan konsep, definisi, klasifikasi, dan aturan neraca yang disepakati secara internasional dalam mengukur indikator tertentu seperti Produk Domestik Bruto (PDB). Salah satu bentuk adaptasi pencatatan statistik nasional adalah melakukan perubahan tahun dasar PDB Indonesia dari tahun 2000 ke 2010. Perubahan tahun dasar PDB dilakukan seiring dengan mengadopsi rekomendasi PBB yang tertuang dalam Sistem Neraca Nasional 2008 (SNA 2008).
2. Produk Domestik Bruto pada tingkat nasional serta Produk Domestik Regional Bruto (PDRB) pada tingkat regional (provinsi) menggambarkan kemampuan suatu wilayah untuk menciptakan nilai

1. *The method used to estimate national accounts statistics is based on the standard guidelines formed by United Nation known as System of National Accounts (SNA). SNA is the internationally agreed standard set of recommendations on how to compile measures of economic activity in accordance with strict accounting conventions based on economic principles. The recommendations are expressed in term of a set of concepts, definitions, classifications and accounting rules that comprise the internationally agreed standard for measuring indicators such as Gross Domestic Product (GDP). One of the improvement in the national statistical system is to rebase GDP form base year 2000 to 2010 in order to capture current economic condition. It is in line with the United Nations (UN) recommendation on 2008 SNA.*
2. *The basic measure of the value added arising from economic activity is known as Gross Domestic Product at the national level and Gross Regional Domestic Product (GRDP) at the regional level*

3. tambah pada suatu waktu tertentu. Untuk menyusun PDB maupun PDRB digunakan 2 pendekatan, yaitu lapangan usaha dan pengeluaran. Keduanya menyajikan komposisi data nilai tambah dirinci menurut sumber kegiatan ekonomi (lapangan usaha) dan menurut komponen penggunaannya. PDB maupun PDRB dari sisi lapangan usaha merupakan penjumlahan seluruh komponen nilai tambah bruto yang mampu diciptakan oleh sektor-sektor ekonomi atas berbagai aktivitas produksinya. Sedangkan dari sisi pengeluaran menjelaskan tentang penggunaan dari nilai tambah tersebut.
4. PDB menurut lapangan usaha mengalami perubahan klasifikasi dari 9 lapangan usaha menjadi 17 lapangan usaha. PDB menurut lapangan usaha dirinci menurut total nilai tambah dari seluruh sektor ekonomi yang mencakup lapangan usaha Pertanian, Kehutanan, dan Perikanan; Pertambangan dan Penggalian; Industri Pengolahan; Pengadaan Listrik dan Gas; Pengadaan Air, Pengelolaan Sampah, Limbah dan Daur Ulang; Konstruksi; Perdagangan Besar dan Eceran, Reparasi Mobil dan Sepeda Motor; Transportasi dan Pergudangan; Penyediaan Akomodasi dan
3. (*provinces/regencies/municipalities*). To compile these statistics, two approaches have been used, i.e. "production approach" and "expenditure approach". The first approach is to measure value added produced by various kinds of economic activities, while the second approach is to measure final uses of the country's output. In other words, GDP/GRDP is the sum of total value added produced by all economic industries (activities) and the way of using it.
4. GDP by industry classification changes from 9 sectors to 17 industries. GDP by industry is classified by types of economic activities such as Agriculture, Forestry and Fishing; Mining and Quarrying; Manufacturing; Electricity and Gas; Water supply, Sewerage, Waste Management and Remediation Activities; Construction; Wholesale and Retail Trade; Repair of Motor Vehicles and Motorcycles; Transportation and Storage; Accommodation and Food Service Activities; Information and Communication; Financial and Insurance Activities; Real Estate

Makan Minum; Informasi dan Komunikasi; Jasa Keuangan dan Asuransi; Real Estat; Jasa Perusahaan; Administrasi Pemerintahan, Pertahanan dan Jaminan Sosial Wajib; Jasa Pendidikan; Jasa Kesehatan dan Kegiatan Sosial; dan Jasa lainnya.

Activities; Business Activities; Public Administration; Defence and Compulsory Social Security; Education; Human Health and Social Work Activities; and Other Services Activities.

PDB menurut pengeluaran mengalami perubahan klasifikasi dimana pengeluaran konsumsi Lembaga Non Profit yang Melayani Rumah Tangga (LNPR) yang sebelumnya termasuk bagian dari pengeluaran konsumsi rumah tangga menjadi komponen terpisah. Sehingga klasifikasi PDB menurut pengeluaran dirinci menjadi 7 komponen yaitu komponen pengeluaran konsumsi rumah tangga, pengeluaran konsumsi LNPR, pengeluaran konsumsi pemerintah, pembentukan modal tetap bruto, perubahan inventori, ekspor barang dan jasa, dan impor barang dan jasa.

GDP by expenditure classification changes where consumption expenditure Non-profit Institutions Serving Households (NPISH) previously included as part of household consumption expenditure is taken out into separate component. So that, GDP by type of expenditures is classified into: household consumption expenditure, NPISH consumption expenditure, government consumption expenditure, gross fixed capital formation, changes in inventories, exports of goods and services, and imports of goods and services.

1. Pengeluaran konsumsi rumah tangga mencakup berbagai pengeluaran konsumsi akhir rumah tangga atas barang dan jasa untuk memenuhi kebutuhan individu ataupun kelompok secara langsung.

1. *Household consumption expenditures consist of expenditures incurred by households, which are used for both individual or collective needs. Household consumptions are*

Pengeluaran rumah tangga di sini mencakup makanan dan minuman selain restoran; pakaian,

classified into food and beverages other than restaurants; clothing, footwear, and related maintenance

alas kaki dan jasa perawatannya; perumahan dan perlengkapan rumah tangga; kesehatan dan pendidikan; transportasi dan komunikasi; restoran dan hotel serta lainnya.

services; housing and household equipment; health and education; transport and communication; restaurants and hotels; and others.

2. Pengeluaran Pemerintah terdiri dari Pengeluaran Konsumsi Individu dan Pengeluaran Konsumsi Kolektif. Barang dan jasa individu merupakan barang dan jasa privat, dimana ciri-ciri barang privat adalah a) ScarMunicipality, yaitu ada kelangkaan/keterbatasan dalam jumlah; b) Excludable consumption, yaitu konsumsi suatu barang dapat dibatasi hanya pada mereka yang memenuhi persyaratan tertentu (biasanya harga); c) Rivalrous competition, yaitu konsumsi oleh satu konsumen akan mengurangi atau menghilangkan kesempatan pihak lain untuk melakukan hal serupa. Contoh barang dan jasa yang dihasilkan pemerintah dan tergolong sebagai barang dan jasa individu adalah jasa pelayanan kesehatan pemerintah di rumah sakit/puskesmas dan jasa pendidikan di sekolah/universitas negeri. Sedangkan barang dan jasa kolektif ekuivalen dengan barang

2. *Government consumption expenditure consists of Individual Consumption Expenditure and Collective Consumption Expenditure. Individual goods and services are private goods and services, which the characteristics of private goods is a) ScarMunicipality, that there is a scarMunicipality/ limited in number; b) Excludable consumption, the consumption of goods can be limited only to those who meet certain requirements (usually the price); c) Rivalrous competition, ie consumption by the consumer will reduce or eliminate the chance of another party to do so. Examples of goods and services produced by government and classified as goods and services of individuals is the government health services in hospitals/health centers and education services in schools/universities. Collective goods and services equivalent to*

publik yang memiliki ciri a) Non rivalry, yaitu penggunaan satu konsumen terhadap suatu barang

public goods characterized by a) Non-rivalry, namely the use of a consumer for an item does not

tidak mengurangi kesempatan konsumen lain untuk juga mengkonsumsi barang tersebut; b) Non excludable, yaitu apabila suatu barang publik tersedia, maka tidak ada yang dapat menghalangi siapapun untuk memperoleh manfaat dari barang tersebut atau dengan kata lain setiap orang memiliki akses ke barang tersebut. Contoh barang dan jasa yang dihasilkan pemerintah dan tergolong sebagai barang dan jasa kolektif adalah jasa pertahanan yang dilakukan TNI dan keamanan yang dilakukan kepolisian.

reduce the chance of another consumer to also consume goods; b) Non-excludable, i.e. when a public good available, then nothing can hinder anyone to benefit from the goods or in other words everyone has access to the goods. Examples of goods and services produced by government and classified as collective goods and services is carried military defense services and the police's security.

1. Pembentukan Modal Tetap Bruto (PMTB) mencakup pengadaan, pembuatan, dan pembelian barang modal. Barang modal dimaksud adalah barang-barang yang digunakan untuk proses produksi, tahan lama atau yang mempunyai umur pemakaian lebih dari satu tahun seperti bangunan, mesin-mesin dan alat angkutan. Termasuk pula di sini perbaikan besar (berat) yang sifatnya memperpanjang umur atau mengubah bentuk atau kapasitas barang modal tersebut. Pengeluaran barang modal untuk

keperluan militer juga dicakup sebagai PMTB. Klasifikasi komponen PMTB dibagi menjadi 6 sub komponen yaitu Konstruksi; Mesin dan Peralatan; Kendaraan;

1. *Gross Fixed Capital Formation (GFCF) includes procurement, manufacture, and the purchase of capital goods. Capital goods are goods which are used for the production process, durable or have a service life of more than one year such as buildings, machinery, and transportation equipment. Including here: huge improvement that are to extend the life or changing the shape or the capaMunicipality of the capital goods. Capital expenditures for military purposes are also covered*

as GFCF. GFCF component are classified into six sub-components: Construction; Machinery and Equipment; vehicle; Other equipment; Cultivated Biological

Peralatan Lainnya; Cultivated Biological Resources (CBR) dan Produk Kekayaan Intelektual.

Resources (CBR) and Intellectual Property Product.

2. Ekspor barang dan jasa merupakan transaksi perdagangan barang dan jasa dari penduduk (residen) ke bukan penduduk (nonresiden). Impor barang dan jasa adalah transaksi perdagangan dari bukan penduduk ke penduduk. Ekspor atau impor barang terjadi pada saat terjadi perubahan hak kepemilikan barang antara penduduk dengan bukan penduduk (dengan atau tanpa perpindahan fisik barang tersebut). Pada PDB dengan tahun dasar 2010, ekspor dan impor barang dirinci menjadi nonmigas dan migas.

2. *Exports of goods and services consist of transactions of goods and services from residents to non-residents. Imports of goods and services consist of transaction of goods and services from non-residents to residents. Exports and imports of goods occur when there are changes in ownership of goods between residents and non-residents (with or without physical movements of goods across frontiers). On the GDP at 2010 basic year, exports and imports of goods specified into non oil and gas and oil and gas.*

3. Produk Domestik Bruto maupun agregat turunannya disajikan dalam 2 (dua) versi penilaian, yaitu atas dasar "harga berlaku" dan atas dasar "harga konstan". Disebut sebagai harga berlaku karena seluruh agregat dinilai dengan menggunakan harga pada tahun berjalan, sedangkan harga konstan

3. *GDP and its aggregations are presented in two forms: at current market prices and at constant base year market prices. In presenting current market prices, all aggregates are valued at current market prices, while base year constant market prices are shown by valuing all aggregates at fixed*

penilaiannya didasarkan kepada harga satu tahun dasar tertentu, dalam publikasi ini digunakan harga tahun 2010.

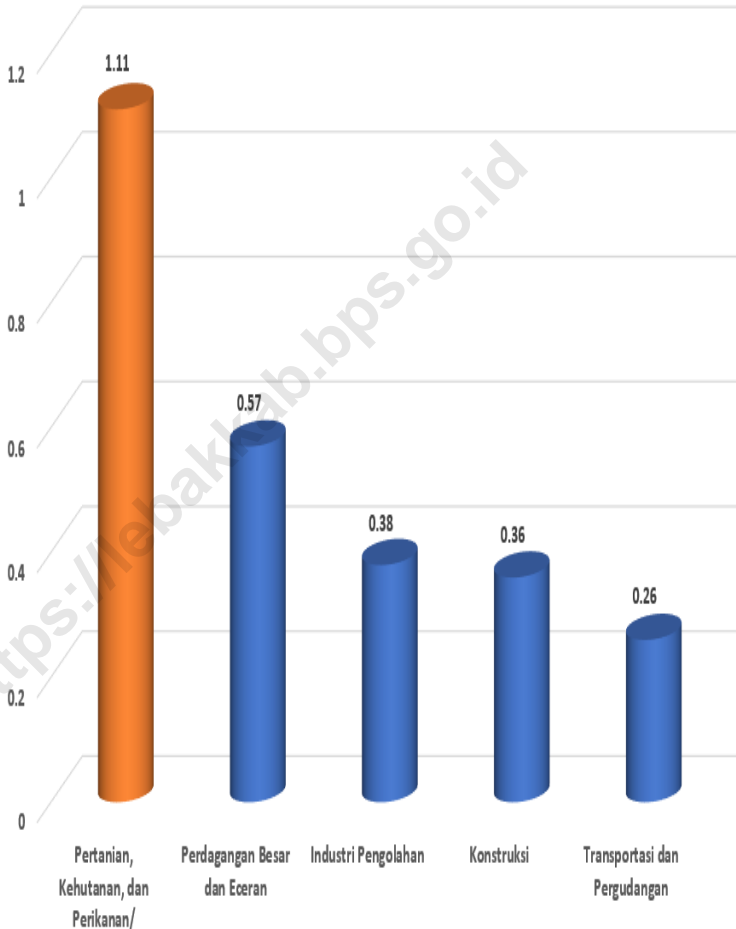
base year prices. Year of 2010 is used as the base year in this publication.

1. Laju pertumbuhan Produk Domestik Bruto diperoleh dari perhitungan PDB atas dasar harga konstan. Diperoleh dengan cara mengurangi nilai PDB pada tahun ke-n terhadap nilai pada tahun ke n-1 (tahun sebelumnya), dibagi dengan nilai pada tahun ke n-1, dikalikan dengan 100 persen. Laju pertumbuhan menunjukkan perkembangan agregat pendapatan dari satu waktu tertentu terhadap waktu sebelumnya.
1. *Growth rate of Gross Domestic Product is derived from GDP at constant market prices. It is obtained by subtracting the value of GDP year n with the value of GDP year n-1, divided by the value of GDP year n-1 then multiplied by 100 percent. The growth rate of GDP explains the income growth during the given period.*

<https://lebakkab.bps.go.id>

Gambar 12.1
Figures

Lima Penyumbang Terbesar Produk Domestik Regional Bruto Atas Dasar Harga Berlaku Menurut Lapangan Usaha Kabupaten Lebak(%), 2019
The Five Greatest Contributors Gross Regional Domestic Product at Current Market Prices of Lebak Regency (%), 2019



Sumber/Source : BPS, berbagai sensus, survei dan sumber lain
BPS-Statistics Indonesia, various census, survey, and other sources

Tabel 12.1.
Table

Produk Domestik Regional Bruto Atas Dasar Harga Berlaku Menurut Lapangan Usaha di Kabupaten Lebak (juta rupiah), 2016–2020
Gross Regional Domestic Product at Current Market Prices by Industry in Lebak Regency (million rupiahs), 2016–2020

	Lapangan Usaha/Industry	2016	2017	2018	2019	2020
	(1)	(2)	(3)	(4)	(5)	(6)
A	Pertanian, Kehutanan, dan Perikanan/Agriculture, Forestry, and Fishing	6.306.408,37	6.781.138,68	7.222.796,81	7.454.696,75	7.858.322,96
B	Pertambangan dan Penggalian/Mining and Quarrying	1.619.789,60	1.663.652,43	1.706.432,50	1.758.135,50	1.734.116,51
C	Industri Pengolahan/Manufacturing	2.053.271,54	2.230.772,76	2.324.393,66	2.507.148,12	2.588.470,56
D	Pengadaan Listrik dan Gas/Electricity and Gas	22.547,37	26.407,82	28.042,34	29.466,79	29.606,65
E	Pengadaan Air; Pengelolaan Sampah, Limbah, dan Daur Ulang/Water Supply; Sewerage, Waste Management, and Remediation Activities	11.833,06	12.629,88	14.385,89	15.207,32	16.157,95
F	Konstruksi/Construction	1.587.431,34	1.809.043,01	2.116.342,79	2.435.889,05	2.381.858,70
G	Perdagangan Besar dan Eceran; Reparasi Mobil dan Sepeda Motor/Wholesale and Retail Trade; Repair of Motor Vehicles and Motorcycles	2.821.923,47	3.066.069,01	3.416.597,14	3.737.067,71	3.599.154,39
H	Transportasi dan Pergudangan/Transportation and Storage	1.378.861,43	1.491.336,49	1.624.308,84	1.799.239,23	1.761.455,11
I	Penyediaan Akomodasi dan Makan Minum/Accommodation and Food Service Activities	1.101.287,66	1.203.018,28	1.309.559,30	1.432.549,44	1.359.334,43
J	Informasi dan Komunikasi/Information and Communication	121.262,93	135.200,24	143.748,66	154.609,03	166.510,88

Lanjutan Tabel/*Continued Table 12.1*

	Lapangan Usaha/Industry	2016	2017	2018	2019	2020
	(1)	(2)	(3)	(4)	(5)	(6)
K	Jasa Keuangan dan Asuransi/ <i>Financial and Insurance Activities</i>	390.862,36	427.038,16	468.656,52	497.491,09	514.506,25
L	Real Estat/ <i>Real Estate Activities</i>	1.394.083,82	1.587.831,41	1.770.899,56	1.967.872,29	2.010.607,69
M,N	Jasa Perusahaan/ <i>Business Activities</i>	69.952,04	77.252,23	83.567,95	93.241,84	90.736,63
O	Administrasi Pemerintahan, Pertahanan, dan Jaminan Sosial Wajib/ <i>Public Administration and Defence; Compulsory Social Security</i>	1.319.594,72	1.429.879,83	1.529.771,66	1.685.407,25	1.740.020,04
P	Jasa Pendidikan/ <i>Education</i>	1.433.309,46	1.593.717,05	1.801.366,00	2.035.639,48	2.072.647,00
Q	Jasa Kesehatan dan Kegiatan Sosial/ <i>Human Health and Social Work Activities</i>	249.524,00	281.643,64	320.849,23	365.542,10	391.650,56
R,S,T,U	Jasa Lainnya/ <i>Other Services Activities</i>	600.339,51	668.914,39	721.024,35	787.678,42	761.537,32
	Produk Domestik Regional Bruto/<i>Gross Regional Domestic Product</i>	22.482.282,68	24.485.545,31	26.602.743,20	28.756.881,43	29.076.693,66

Catatan/Note: ...

Sumber/Source: BPS, berbagai sensus, survei dan sumber lain/*BPS-Statistics Indonesia, various census, survey, and other sources*

Tabel
Table 12.2

Produk Domestik Regional Bruto Atas Dasar Harga Konstan 2010 Menurut Lapangan Usaha di Kabupaten Lebak (juta rupiah), 2016–2020
Gross Regional Domestic Product at 2010 Constant Market Prices by Industry in Lebak Regency (million rupiahs), 2016–2020

	Lapangan Usaha/Industry	2016	2017	2018	2019	2020
	(1)	(2)	(3)	(4)	(5)	(6)
A	Pertanian, Kehutanan, dan Perikanan/ <i>Agriculture, Forestry, and Fishing</i>	4.704.966,35	4.918.674,35	5.093.362,87	5.187.258,25	5.370.805,06
B	Pertambangan dan Penggalian/ <i>Mining and Quarrying</i>	1.210.822,39	1.218.853,59	1.224.395,28	1.228.340,63	1.132.460,47
C	Industri Pengolahan/ <i>Manufacturing</i>	1.833.059,95	1.928.518,29	1.977.983,71	2.095.227,79	2.123.383,72
D	Pengadaan Listrik dan Gas/ <i>Electricity and Gas</i>	13.518,61	14.144,18	14.742,48	15.198,02	15.351,52
E	Pengadaan Air; Pengelolaan Sampah, Limbah, dan Daur Ulang/ <i>Water Supply; Sewerage, Waste Management, and Remediation Activities</i>	10.308,82	10.761,71	11.638,79	12.231,20	12.949,18
F	Konstruksi/ <i>Construction</i>	1.228.444,07	1.355.285,99	1.513.176,81	1.691.580,35	1.648.783,37
G	Perdagangan Besar dan Eceran; Reparasi Mobil dan Sepeda Motor/ <i>Wholesale and Retail Trade; Repair of Motor Vehicles and Motorcycles</i>	2.395.852,35	2.527.216,51	2.733.750,07	2.887.654,63	2.728.119,04
H	Transportasi dan Pergudangan/ <i>Transportation and Storage</i>	1.092.724,73	1.155.006,65	1.223.435,99	1.321.085,34	1.263.415,81
I	Penyediaan Akomodasi dan Makan Minum/ <i>Accommodation and Food Service Activities</i>	853.084,70	920.335,80	992.105,31	1.075.573,03	1.014.106,39
J	Informasi dan Komunikasi/ <i>Information and Communication</i>	142.173,64	153.647,06	165.815,91	179.926,84	195.616,46

Lanjutan Tabel/*Continued Table 12.2*

Lapangan Usaha/ <i>Industry</i>		2016	2017	2018	2019	2020
(1)		(2)	(3)	(4)	(5)	(6)
K	Jasa Keuangan dan Asuransi/ <i>Financial and Insurance Activities</i>	289 132.58	316 520.66	332 635.07	351 335.84	364 245.64
L	Real Estat/ <i>Real Estate Activities</i>	1 191 529.79	1 258 416.85	1 366 511.96	1 476 379.53	1 584 007.59
M,N	Jasa Perusahaan/ <i>Business Activities</i>	52 435.20	55 193.17	58 789.26	62 128.49	66 135.78
O	Administrasi Pemerintahan, Pertahanan, dan Jaminan Sosial Wajib/ <i>Public Administration and Defence; Compulsory Social Security</i>	82 5389.04	900 128.94	946 213.82	995 511.56	1 056 635.97
P	Jasa Pendidikan/ <i>Education</i>	935 056.38	1 000 957.30	1 074 511.08	1 153 702.55	1 250 498.19
Q	Jasa Kesehatan dan Kegiatan Sosial/ <i>Human Health and Social Work Activities</i>	177 475.95	194 318.42	213 109.01	232 118.33	252 521.53
R,S,T,U	Jasa Lainnya/ <i>Other Services Activities</i>	425 904.59	454 906.50	489 524.88	521 099.24	554 136.93
Produk Domestik Regional Bruto/<i>Gross Regional Domestic Product</i>		16733 237.57	17665397.46	18683739.21	19767366.30	20908728.37

Catatan/*Note*: ...Sumber/*Source*: BPS, berbagai sensus, survei dan sumber lain/*BPS-Statistics Indonesia, various census, survey, and other sources*

Tabel
Table 12.3

Distribusi Persentase Produk Domestik Regional Bruto Atas Dasar Harga Berlaku Menurut Lapangan Usaha di Kabupaten Lebak, 2016–2020
Percentage Distribution of Gross Regional Domestic Product at Current Market Prices by Industry in Lebak Regency 2016–2020

	Lapangan Usaha/Industry	2016	2017	2018	2019	2020
	(1)	(2)	(3)	(4)	(5)	(6)
A	Pertanian, Kehutanan, dan Perikanan/ <i>Agriculture, Forestry, and Fishing</i>	28,05	27,69	27,15	25,92	27,03
B	Pertambangan dan Penggalian/ <i>Mining and Quarrying</i>	7,20	6,79	6,41	6,11	5,96
C	Industri Pengolahan/ <i>Manufacturing</i>	9,13	9,11	8,74	8,72	8,90
D	Pengadaan Listrik dan Gas/ <i>Electricity and Gas</i>	0,10	0,11	0,11	0,10	0,10
E	Pengadaan Air; Pengelolaan Sampah, Limbah, dan Daur Ulang/ <i>Water Supply; Sewerage, Waste Management, and Remediation Activities</i>	0,05	0,05	0,05	0,05	0,06
F	Konstruksi/ <i>Construction</i>	7,06	7,39	7,96	8,47	8,19
G	Perdagangan Besar dan Eceran; Reparasi Mobil dan Sepeda Motor/ <i>Wholesale and Retail Trade; Repair of Motor Vehicles and Motorcycles</i>	12,55	12,52	12,84	13,00	12,38
H	Transportasi dan Pergudangan/ <i>Transportation and Storage</i>	6,13	6,09	6,11	6,26	6,06
I	Penyediaan Akomodasi dan Makan Minum/ <i>Accommodation and Food Service Activities</i>	4,90	4,91	4,92	4,98	4,67
J	Informasi dan Komunikasi/ <i>Information and Communication</i>	0,54	0,55	0,54	0,54	0,57
K	Jasa Keuangan dan Asuransi/ <i>Financial and Insurance Activities</i>	1,74	1,74	1,76	1,73	1,77

Lanjutan Tabel/*Continued Table* 12.3

Lapangan Usaha/ <i>Industry</i>		2016	2017	2018	2019	2020
(1)		(2)	(3)	(4)	(5)	(6)
L	Real Estat/ <i>Real Estate Activities</i>	6,20	6,48	6,66	6,84	6,91
M,N	Jasa Perusahaan/ <i>Business Activities</i>	0,31	0,32	0,31	0,32	0,31
O	Administrasi Pemerintahan, Pertahanan, dan Jaminan Sosial Wajib/ <i>Public Administration and Defence; Compulsory Social Security</i>	5,87	5,84	5,75	5,86	5,98
P	Jasa Pendidikan/ <i>Education</i>	6,38	6,51	6,77	7,08	7,13
Q	Jasa Kesehatan dan Kegiatan Sosial/ <i>Human Health and Social Work Activities</i>	1,11	1,15	1,21	1,27	1,35
R,S,T,U	Jasa Lainnya/ <i>Other Services Activities</i>	2,67	2,73	2,71	2,74	2,62
Produk Domestik Regional Bruto/<i>Gross Regional Domestic Product</i>		100,00	100,00	100,00	100,00	100,00

Catatan/*Note*: ...Sumber/*Source*: BPS, berbagai sensus, survei dan sumber lain/*BPS-Statistics Indonesia, various census, survey, and other sources*

Tabel
Table 12.4

Laju Pertumbuhan Produk Domestik Regional Bruto Atas Dasar Harga Konstan 2010 Menurut Lapangan Usaha di Kabupaten Lebak (persen), 2017–2020
Growth Rate of Gross Regional Domestic Product at 2010 Constant Market Prices by Industry in Lebak Regency (percent), 2017–2020

Lapangan Usaha/Industry		2017	2018	2019	2020
(1)		(2)	(3)	(4)	(5)
A	Pertanian, Kehutanan, dan Perikanan/ <i>Agriculture, Forestry, and Fishing</i>	4,54	3,55	1,84	3,54
B	Pertambangan dan Penggalian/ <i>Mining and Quarrying</i>	0,66	0,45	0,32	(7,81)
C	Industri Pengolahan/ <i>Manufacturing</i>	5,21	2,56	5,93	1,34
D	Pengadaan Listrik dan Gas/ <i>Electricity and Gas</i>	4,63	4,23	3,09	1,01
E	Pengadaan Air; Pengelolaan Sampah, Limbah, dan Daur Ulang/ <i>Water Supply; Sewerage, Waste Management, and Remediation Activities</i>	4,39	8,15	5,09	5,87
F	Konstruksi/ <i>Construction</i>	10,33	11,65	11,79	(2,53)
G	Perdagangan Besar dan Eceran; Reparasi Mobil dan Sepeda Motor/ <i>Wholesale and Retail Trade; Repair of Motor Vehicles and Motorcycles</i>	5,48	8,17	5,63	(5,52)
H	Transportasi dan Pergudangan/ <i>Transportation and Storage</i>	5,70	5,92	7,98	(4,37)
I	Penyediaan Akomodasi dan Makan Minum/ <i>Accommodation and Food Service Activities</i>	7,88	7,80	8,41	(5,71)
J	Informasi dan Komunikasi/ <i>Information and Communication</i>	8,07	7,92	8,51	8,72
K	Jasa Keuangan dan Asuransi/ <i>Financial and Insurance Activities</i>	5,09	5,62	3,42	3,14
L	Real Estat/ <i>Real Estate Activities</i>	8,59	7,81	7,50	1,11
M,N	Jasa Perusahaan/ <i>Business Activities</i>	6,52	5,27	7,45	(4,52)

Lanjutan Tabel/Continued Table 12.4

Lapangan Usaha/Industry		2017	2018	2019	2020
(1)	(2)	(3)	(4)	(5)	
0	Administrasi Pemerintahan, Pertahanan, dan Jaminan Sosial Wajib/ <i>Public Administration and Defence; Compulsory Social Security</i>	5,12	4,95	6,83	(0,94)
P	Jasa Pendidikan/ <i>Education</i>	7,35	7,33	8,44	0,76
Q	Jasa Kesehatan dan Kegiatan Sosial/ <i>Human Health and Social Work Activities</i>	9,67	8,63	9,96	5,31
R,S,T,U	Jasa Lainnya/ <i>Other Services Activities</i>	7,61	6,47	6,83	(6,08)
Produk Domestik Regional Bruto/Gross Regional Domestic Product		5,76	5,63	5,55	(0,88)

Catatan/Note: ...

Sumber/Source: BPS, berbagai sensus, survei dan sumber lain/*BPS-Statistics Indonesia, various census, survey, and other sources*

Tabel
Table 12.5

Produk Domestik Regional Bruto Atas Dasar Harga Berlaku Menurut Jenis Pengeluaran di Kabupaten Lebak (juta rupiah), 2016–2019
Gross Regional Domestic Product at Current Market Prices by Type of Expenditure in Lebak Regency (million rupiahs), 2016–2019

Jenis Pengeluaran Type of Expenditure	2016	2017	2018	2019
(1)	(2)	(3)	(4)	(5)
Pengeluaran Konsumsi Rumah Tangga <i>Household Consumption Expenditure</i>	15 196 962.34	16 274 910.53	17 523 719.77	19 072 845.22
Pengeluaran Konsumsi LNPRT <i>NPISH Consumption Expenditure</i>	384 809.36	416 279.86	443 839.34	493 493.95
Pengeluaran Konsumsi Pemerintah <i>Government Consumption Expenditure</i>	1 732 175.67	1 851 295.28	1 969 069.17	2 174 976.63
Pembentukan Modal Tetap Bruto <i>Gross Fixed Capital Formation</i>	986 322.28	1 113 033.78	1 349 266.30	1 491 150.14
Perubahan Inventori <i>Changes in Inventories</i>	47 32.00	10.22	13.23	0.88
Ekspor Barang dan Jasa/ <i>Exports of Goods and Services</i>	6 447 773.19	7 479 318.02	7 698 063.57	8 379 316.11
Dikurangi: Impor Barang dan Jasa <i>Less: Import of Goods and Services</i>	4 075 879.17	4 652 565	4 498 426.07	4 935 603.20
Diskrepansi Statistik ¹ <i>Statistical Discrepancies ¹</i>
Produk Domestik Regional Bruto/ Gross Regional Domestic Product	20672211	22482282.68	24485545.33	26676199.60

Catatan/Note: ...

Sumber/Source: BPS, berbagai sensus, survei dan sumber lain/BPS-Statistics Indonesia, various census, survey, and other sources

Tabel
Table 12.6

Produk Domestik Regional Bruto Atas Dasar Harga Konstan 2010 Menurut Jenis Pengeluaran di Kabupaten Lebak (juta rupiah), 2016–2019
Gross Regional Domestic Product at 2010 Constant Market Prices by Type of Expenditure in Lebak Regency (million rupiahs), 2016–2019

Jenis Pengeluaran Type of Expenditure	2016	2017	2018	2019
(1)	(2)	(3)	(4)	(5)
Pengeluaran Konsumsi Rumah Tangga <i>Household Consumption Expenditure</i>	12 924 196.27	13 566 115.69	14 225 418.70	14 940 759.26
Pengeluaran Konsumsi LNPRT <i>NPISH Consumption Expenditure</i>	327 664.83	341 938.17	353 487.37	380 935.78
Pengeluaran Konsumsi Pemerintah <i>Government Consumption Expenditure</i>	1 194 860.05	1 224 589.75	1 274 581.17	1 359 468.28
Pembentukan Modal Tetap Bruto <i>Gross Fixed Capital Formation</i>	756 065.48	813 957.38	935 443	989 718.68
Perubahan Inventori <i>Changes in Inventories</i>	24 403.00	46.64	43.37	47.05
Ekspor Barang dan Jasa/ <i>Exports of Goods and Services</i>	5 295 382.82	5 761 104.93	6 156 225.58	6 648 606.82
Dikurangi: Impor Barang dan Jasa <i>Less: Import of Goods and Services</i>	3 765 175.90	4 042 355.10	4 261 459.99	4 552 169.57
Diskrepansi Statistik ¹ <i>Statistical Discrepancies ¹</i>
Produk Domestik Regional Bruto/Gross Regional Domestic Product	16733237.57	17665397.46	18683739.21	19767366.30

Catatan/Note: ...

Sumber/Source: BPS, berbagai sensus, survei dan sumber lain/BPS-Statistics Indonesia, various census, survey, and other sources

Tabel
Table 12.7

Distribusi Persentase Produk Domestik Regional Bruto Atas Dasar Harga Berlaku Menurut Jenis Pengeluaran di Kabupaten Lebak, 2016–2019
Percentage Distribution of Constant Domestic Product at Current Market Prices by Type of Expenditure in Lebak Regency 2016–2019

Jenis Pengeluaran Type of Expenditure	2016	2017	2018	2019
(1)	(2)	(3)	(4)	(5)
Pengeluaran Konsumsi Rumah Tangga <i>Household Consumption Expenditure</i>	72.39	71.57	71.50	71.43
Pengeluaran Konsumsi LNPRT <i>NPISH Consumption Expenditure</i>	1.85	1.81	1.85	1.90
Pengeluaran Konsumsi Pemerintah <i>Government Consumption Expenditure</i>	8.23	8.04	8.15	8.20
Pembentukan Modal Tetap Bruto <i>Gross Fixed Capital Formation</i>	4.95	5.51	5.59	5.82
Perubahan Inventori <i>Changes in Inventories</i>	0.00	0.00	0.00	0.00
Ekspor Barang dan Jasa/ <i>Exports of Goods and Services</i>	33.27	31.44	31.41	30.83
Dikurangi: Impor Barang dan Jasa <i>Less: Import of Goods and Services</i>	20.69	18.37	18.50	18.18
Diskrepani Statistik ¹ <i>Statistical Discrepancies ¹</i>
Produk Domestik Regional Bruto/Gross Regional Domestic Product	100.00	100.00	100.00	100.00

Catatan/Note: ...

Sumber/Source: BPS, berbagai sensus, survei dan sumber lain/BPS-Statistics Indonesia, various census, survey, and other sources

Tabel
Table 12.8

Laju Pertumbuhan Produk Domestik Regional Bruto Atas Dasar Harga Berlaku Menurut Pengeluaran di Kabupaten Lebak persen), 2016–2019
Growth Rate of Gross Regional Domestic Product at Current Market Prices by Type of Expenditure in Lebak Regency (percent), 2016–2019

Jenis Pengeluaran <i>Type of Expenditure</i>	2016	2017	2018	2019
(1)	(2)	(3)	(4)	(5)
Pengeluaran Konsumsi Rumah Tangga <i>Household Consumption Expenditure</i>	7.09	7.67	8.84	8.31
Pengeluaran Konsumsi LNPRT <i>NPISH Consumption Expenditure</i>	8.18	6.62	11.19	11.15
Pengeluaran Konsumsi Pemerintah <i>Government Consumption Expenditure</i>	6.88	6.36	10.46	8.98
Pembentukan Modal Tetap Bruto <i>Gross Fixed Capital Formation</i>	12.85	21.22	10.52	12.94
Perubahan Inventori <i>Changes in Inventories</i>	(78.41)	29.50	56.84	(5.95)
Ekspor Barang dan Jasa/ <i>Exports of Goods and Services</i>	16.00	2.92	8.85	6.40
Dikurangi: Impor Barang dan Jasa <i>Less: Import of Goods and Services</i>	14.15	(3.31)	9.72	6.54
Diskrepansi Statistik ¹ <i>Statistical Discrepancies ¹</i>
Produk Domestik Regional Bruto/Gross Regional Domestic Product	8.76	8.91	8.95	8.40

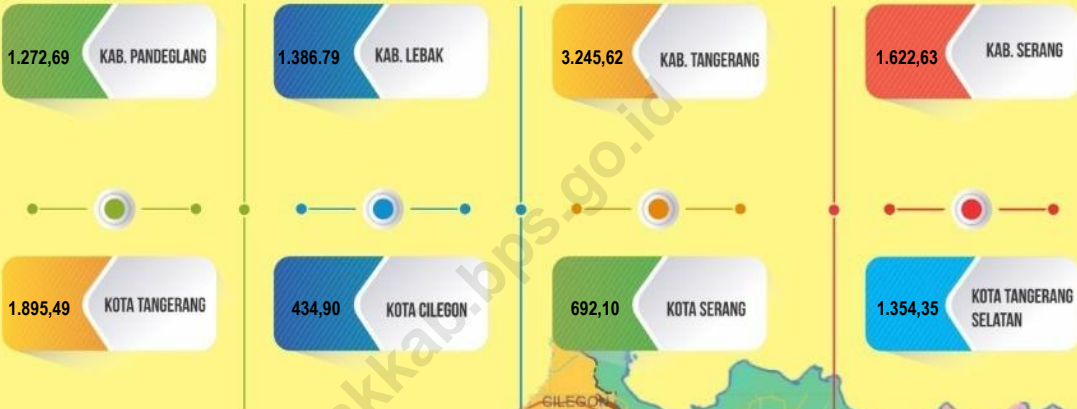
Catatan/Note: ...

Sumber/Source: BPS, berbagai sensus, survei dan sumber lain/BPS-Statistics Indonesia, various census, survey, and other sources

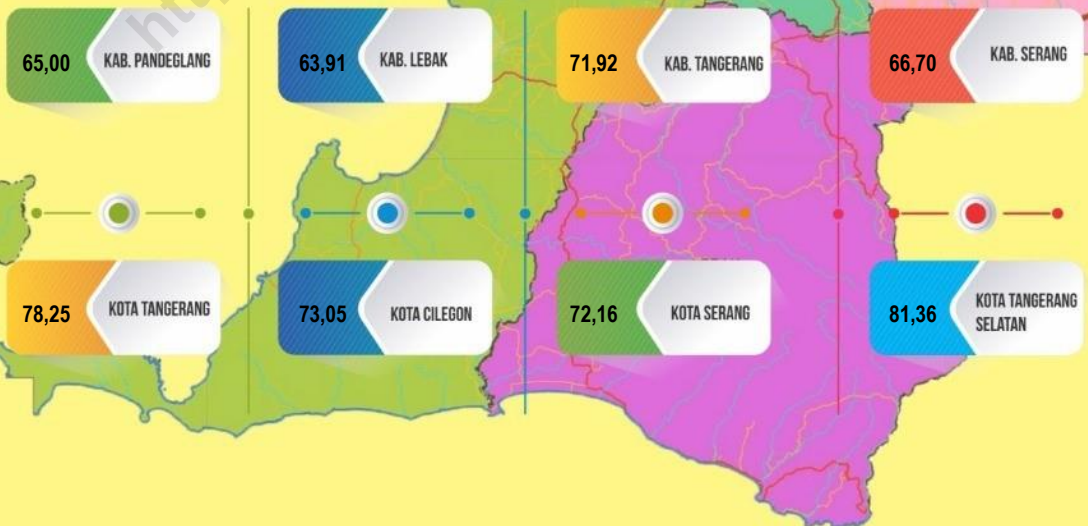
BAB 13

PERBANDINGAN ANTAR KABUPATEN/KOTA REGENCY/MUNICIPAL COMPARISON

JUMLAH PENDUDUK DI KABUPATEN/KOTA DI PROVINSI BANTEN [Ribuan], 2020



INDEKS PEMBANGUNAN MANUSIA (IPM) MENURUT KABUPATEN/ KOTA DI PROVINSI BANTEN, 2020



PENJELASAN TEKNIS

1. Penduduk Indonesia adalah semua orang yang berdomisili di wilayah teritorial Indonesia selama 6 bulan atau lebih dan atau mereka yang berdomisili kurang dari 6 bulan tetapi bertujuan menetap.
2. Laju pertumbuhan penduduk adalah angka yang menunjukkan persentase penambahan penduduk dalam jangka waktu tertentu.
3. Penduduk miskin adalah penduduk yang memiliki rata-rata pengeluaran per kapita per bulan di bawah Garis Kemiskinan.
4. Indeks Pembangunan Manusia (IPM) menjelaskan bagaimana penduduk dapat mengakses hasil pembangunan dalam memperoleh pendapatan, kesehatan, pendidikan dan sebagainya. IPM diperkenalkan oleh UNDP pada tahun 1990 dan dipublikasikan secara berkala dalam laporan tahunan Human Development Report (HDR). IPM dibentuk oleh 3 (tiga) dimensi dasar: Umur panjang dan hidup sehat; pengetahuan; dan standar hidup layak

TECHNICAL NOTES

1. *The population of Indonesia are all residents of the entire territory of Indonesia who have stayed for six months or longer, and those who intended to stay more than six months even though their length of stay is less than six months.*
2. *The growth rate of population is the number that show percentage of population growth within a specified period.*
3. *A person whose expenditure per capita per month is below the poverty line is considered to be poor.*
4. *The Human Development Index (HDI) explains how people can access development results in obtaining income, health, education and so forth. HDI was introduced by United Nations Development Programme (UNDP) in 1990 and published periodically in the annual report of the Human Development Report. HDI was formed by three basic dimensions: a long and healthy life; knowledge; and a decent standard of living.*

ULASAN

Jumlah penduduk terbanyak di Provinsi Banten berada di Kabupaten Tangerang yaitu sebanyak 3.800.787 jiwa atau 29,4 persen dari jumlah penduduk Banten. Namun jika dilihat kepadatan penduduk per km², Kota Tangerang merupakan wilayah yang terpadat di Provinsi Banten sebesar 14.486 penduduk per km².

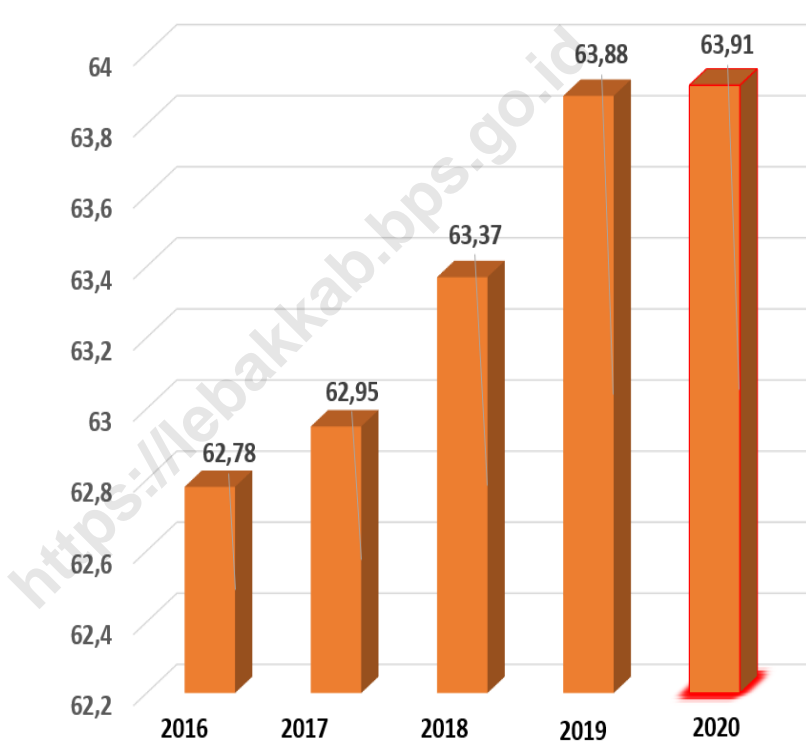
DESCRIPTION

The largest population in Banten Province is in Tangerang Regency with 3,800,787 people or 29.4 percent of Banten's population. However, when viewed from population density per km², Tangerang City is the most populous region in Banten Province with 14,486 residents per km².

<https://lebakkab.bps.go.id>

Gambar
Figures 13.1

**Indeks Pembangunan Manusia (IPM) Menurut
Kabupaten/Kota di Provinsi Banten, 2015-2020**
*Human Development Index (HDI) by Regency/Municipality
in Banten Province 2016-2020*



Sumber/Source : BPS, Diolah dari Hasil Sensus, Survei, dan Berbagai Sumber Lainnya
BPS-Statistics Indonesia, Based on Census, Surveys, and Other Sources

Tabel 13.1 **Jumlah Penduduk Menurut Kabupaten/Kota di Provinsi Banten (ribu), 2016–2020**
Table 13.1 **Population by Regency/Municipality in Banten Province (thousand), 2016–2020**

Kabupaten/Kota Regency/Municipality	2016 ¹	2017 ¹	2018 ¹	2019 ¹	2020 ²
(1)	(2)	(3)	(4)	(5)	(6)
<i>Kabupaten/Regency</i>					
Pandeglang	1 200,51	1 205,20	1 209,01	1 211,91	1 272,69
Lebak	1 279,41	1 288,10	1 295,81	1 302,61	1 386,79
Tangerang	3 477,50	3 584,77	3 692,69	3 800,79	3 245,62
Serang	1 484,50	1 493,59	1 501,50	1 508,40	1 622,63
<i>Kota/Municipality</i>					
Tangerang	2 093,71	2 139,89	2 185,30	2 229,90	1 895,49
Cilegon	418,71	425,10	431,31	437,21	434,90
Serang	655,00	666,60	677,80	688,60	692,10
Tangerang Selatan	1 593,81	1 644,90	1 696,31	1 747,91	1 354,35
Banten	12 203,15	12 448,16	12 689,74	12 927,32	11 904,56

Catatan/Note:

Sumber/Source: ¹ BPS, Proyeksi Penduduk Indonesia 2010–2035/BPS-Statistics Indonesia, Indonesia Population Projection 2010–2035

² BPS, Sensus Penduduk (SP) 2020/BPS-Statistics Indonesia, 2020 Population Census

Tabel
Table 13.2

Laju Pertumbuhan Produk Domestik Regional Bruto Atas Dasar Harga Konstan 2010 Menurut Kabupaten/Kota di Provinsi Banten (persen), 2016–2020
Rate of Growth of Gross Regional Domestic Products at Constant 2010 Prices by Regency/Municipality in Banten Province (percent), 2016–2020

Kabupaten/Kota Regency/Municipality	2016	2017	2018	2019	2020
(1)	(2)	(3)	(4)	(5)	(6)
<i>Kabupaten/Regency</i>					
Pandeglang	5,52	6,00	5,30	4,75	- 0,54
Lebak	5,57	5,76	5,63	5,55	- 0,88
Tangerang	5,41	5,82	5,80	5,58	- 3,70
Serang	5,09	5,22	5,29	5,01	- 1,96
<i>Kota/Municipality</i>					
Tangerang	5,34	5,88	4,95	4,05	- 6,92
Cilegon	5,00	5,50	6,11	5,32	- 0,88
Serang	6,33	6,43	6,59	6,20	- 1,29
Tangerang Selatan	6,74	7,30	7,49	7,40	- 1,01
Banten	5,28	5,75	5,77	5,29	- 3,38

Catatan/Note:

Sumber/Source: BPS, berbagai sensus, survei, dan sumber lain/ BPS-Statistics Indonesia, various census, survey, and other sources

Tabel
Table 13.3

**Jumlah Penduduk Miskin Menurut Kabupaten/Kota di
Provinsi Banten (ribu), 2016–2020**
**Number of Poor Population by Regency/Municipality in
Banten Province (thousand), 2016–2020**

Kabupaten/Kota Regency/Municipality	2016	2017	2018	2019	2020
(1)	(2)	(3)	(4)	(5)	(6)
<i>Kabupaten/Regency</i>					
Pandeglang	115,90	117,31	116,16	114,09	120,44
Lebak	111,21	111,08	108,82	107,93	120,83
Tangerang	182,52	191,62	190,05	193,97	242,02
Serang	67,92	69,10	64,46	61,54	74,80
<i>Kota/Municipality</i>					
Tangerang	102,88	105,34	103,49	98,37	118,22
Cilegon	14,90	14,89	13,96	13,20	16,31
Serang	36,40	36,97	36,21	36,21	42,24
Tangerang Selatan	26,38	28,73	28,21	29,16	40,99
Banten	658,11	675,04	661,36	654,46	775,99

Catatan/Note:

Sumber/Source: BPS, Survei Sosial Ekonomi Nasional/BPS-Statistics Indonesia, National Socioeconomic Survey

Tabel
Table 13.4

**Indeks Pembangunan Manusia Menurut Kabupaten/Kota
di Provinsi Banten, 2016–2020**
*Human Development Index by Regency/Municipality in
Banten Province, 2016–2020*

Kabupaten/Kota Regency/Municipality	2016	2017	2018	2019	2020
(1)	(2)	(3)	(4)	(5)	(6)
<i>Kabupaten/Regency</i>					
Pandeglang	63,40	63,82	64,34	64,91	65,00
Lebak	62,78	62,95	63,37	63,88	63,91
Tangerang	70,44	70,97	71,59	71,93	71,92
Serang	65,12	65,60	65,93	66,38	66,70
<i>Kota/Municipality</i>					
Tangerang	76,81	77,01	77,92	78,43	78,25
Cilegon	72,04	72,29	72,65	73,01	73,05
Serang	71,09	71,31	71,68	72,10	72,16
Tangerang Selatan	80,11	80,84	81,17	81,48	81,36
Banten	70,96	71,42	71,95	72,44	72,45

Catatan/Note:

Sumber/Source: BPS, Seri Publikasi Indeks Pembangunan Manusia/BPS-Statistics Indonesia, Series of Publication of Human Development Index

DATA

MENCERDASKAN BANGSA

Enlighten The Nation



**BADAN PUSAT STATISTIK
KABUPATEN LEBAK**

Jalan Jenderal Sudirman Km.3 Narimbang Mulya, Rangkasbitung

Telp (0252) 280779, Fax (0252) 280779

Email : bps3602@bps.go.id, Website : www.lebakkab.bps.go.id