

KABUPATEN BANYUWANGI DALAM ANGKA BANYUWANGI REGENCY IN FIGURES 2021



**BADAN PUSAT STATISTIK
KABUPATEN BANYUWANGI
BPS-STATISTICS OF BANYUWANGI REGENCY**

KABUPATEN BANYUWANGI DALAM ANGKA *BANYUWANGI REGENCY IN FIGURES* 2021



KABUPATEN BANYUWANGI DALAM ANGKA
Banyuwangi Regency in Figures
2021

ISSN: 0215-5319

No. Publikasi/*Publication Number*: 35100.2101

Katalog /*Catalog*: 1102001.3510

Ukuran Buku/*Book Size*: 14,8 cm x 21 cm

Jumlah Halaman/*Number of Pages* : xlvi + 348 hal/*pages*

Naskah/*Manuscript*:

BPS Kabupaten Banyuwangi

BPS-Statistics of Banyuwangi Regency

Penyunting/*Editor*:

BPS Kabupaten Banyuwangi

BPS-Statistics of Banyuwangi Regency

Desain Kover/*Cover Design*:

Seksi Integrasi Pengolahan dan Diseminasi Statistik

Section of Integration Processing and Statistics Dissemination

Ilustrasi Kover/*Cover Illustration*:

<http://tourbnyuwangi.com/jawatan/>

Diterbitkan oleh/*Published by*:

©BPS Kabupaten Banyuwangi/*BPS-Statistics of Banyuwangi Regency*

Dicetak oleh/*Printed by*:

CV. Anugerah Setia Abadi

Dilarang mengumumkan, mendistribusikan, mengomunikasikan, dan/atau menggandakan sebagian atau seluruh isi buku ini untuk tujuan komersil tanpa izin tertulis dari Badan Pusat Statistik.

Prohibited to announce, distribute, communicate, and/or copy part or all of this book for commercial purpose without permission from BPS-Statistics Indonesia.

PETA WILAYAH KABUPATEN BANYUWANGI
MAP OF BANYUWANGI REGENCY



KEPALA BPS KABUPATEN BANYUWANGI
CHIEF STATISTICIAN OF BANYUWANGI REGENCY



TRI ERWANDI, SE, M.Si



KATA PENGANTAR

Dengan memanjatkan puji syukur ke hadirat Tuhan Yang Maha Esa, kami menerbitkan buku “Kabupaten Banyuwangi Dalam Angka 2021”. Buku ini merupakan kelanjutan publikasi tahun sebelumnya yang menyajikan data dari berbagai segi baik ekonomi maupun sosial di Kabupaten Banyuwangi.

Publikasi ini memuat data dan informasi mulai dari Keadaan Geografi dan Iklim, Pemerintahan, Perkembangan Sosial-Demografi sampai dengan Keadaan Perekonomian Kabupaten Banyuwangi. Tabel pada publikasi ini ada yang menyajikan tingkat Kecamatan dan ada yang hanya sampai tingkat Kabupaten. Beberapa tabel tertentu juga menyajikan data tingkat kabupaten untuk menampilkan perbandingan antar provinsi. Untuk memudahkan pemahaman dan pemanfaatan data disertakan penjelasan teknis, grafik dan ulasan singkat dari beberapa jenis statistik yang disajikan.

Kami berharap data yang tersaji dalam publikasi ini dapat memenuhi para pengguna baik pemerintah, akademisi, usahawan maupun masyarakat umum lainnya. Selanjutnya kami senantiasa berharap kritik dan saran guna meningkatkan kualitas publikasi berikutnya.

Ucapan terima kasih kami sampaikan kepada semua pihak, terutama lembaga/ institusi pemerintah maupun swasta di kabupaten Banyuwangi yang telah membantu terlaksananya penerbitan buku ini.

Banyuwangi, Februari 2021
Kepala BPS
Kabupaten Banyuwangi

TRI ERWANDI



PREFACE

By giving thanks to the presence of God Almighty, we published the book "Banyuwangi Regency in Figures 2021". This book is a continuation of the previous year's publication which presents data from various economic and social aspects in Banyuwangi Regency.

This publication contains data and information ranging from the State of Geography and Climate, Governance, Socio-Demographic Development to the State of the Economy of Banyuwangi Regency. There are tables in this publication that present the District level and some only up to the Regency level. Certain tables also provide district level data to show comparisons between provinces. To facilitate understanding and use of data included technical explanations, charts and brief reviews of several types of statistics presented.

We hope that the data presented in this publication can satisfy users, both government, academics, businessmen and the general public. Furthermore, we always hope for criticism and suggestions to improve the quality of the next publication.

We would like to express our gratitude to all parties, especially government and private institutions / institutions in the Banyuwangi district who have assisted in the publication of this book.

*Banyuwangi, February 2021
Chief Statistician of
Banyuwangi Regency*

TRI ERWANDI

DAFTAR ISI / CONTENTS

	Halaman <i>Page</i>
Kata Pengantar/ <i>Preface</i>	vii
Daftar Isi/ <i>Contents</i>	ix
Daftar Tabel/ <i>List of Tables</i>	xi
Daftar Gambar/ <i>List of Figures</i>	xxxv
Daftar Singkatan/ <i>List of Abbreviations</i>	xli
Statistik Kunci/ <i>Key Statistics</i>	xliii
1. Geografi dan Iklim/ <i>Geography and Climate</i>	1
2. Pemerintahan/ <i>Government</i>	23
3. Penduduk dan Ketenagakerjaan/ <i>Population and Employment</i>	57
4. Sosial dan Kesejahteraan Rakyat/ <i>Social and Welfare</i>	71
5. Pertanian, Kehutanan, Peternakan, dan Perikanan/ <i>Agriculture, Forestry, Livestock, and Fishery</i>	141
6. Pertambangan dan Energi/ <i>Mining and Energy</i>	219
7. Pariwisata/ <i>Tourism</i>	245
8. Transportasi dan Komunikasi/ <i>Transportation and Communication</i>	253
9. Keuangan dan Harga/ <i>Finance and Prices</i>	285
10. Pengeluaran dan Konsumsi Penduduk/ <i>Population Expenditure and Consumption</i>	297
11. Perdagangan/ <i>Trade</i>	305
12. Sistem Neraca Regional/ <i>System of Regional Accounts</i>	313
13. Perbandingan Antar Kabupaten/Kota/ <i>Regency/Municipality Comparison</i>	331

DAFTAR TABEL/LIST OF TABLES

Halaman
Page

1. GEOGRAFI DAN IKLIM/*GEOGRAPHY AND CLIMATE*

1.1 KEADAAN GEOGRAFI

GEOGRAPHY CONDITION

- 1.1.1 Luas Daerah dan Jumlah Pulau Menurut Kecamatan di Kabupaten Banyuwangi, 2020
Total Area and Number of Islands by Subdistrict of Banyuwangi Regency, 2020 6
- 1.1.2 Tinggi Wilayah dan Jarak ke Ibukota di Kabupaten Banyuwangi, 2020
Altitude and Distance to the Capital of Banyuwangi Regency, 2020..... 8
- 1.1.3 Nama dan Panjang Sungai
Rivers and Its Lengths 9

1.2 IKLIM

CLIMATE

- 1.2.1 Rata-rata Suhu Udara dan Kelembaban Relatif Setiap Bulan di Kabupaten Banyuwangi, 2020
Monthly Average of Temperature and Relative Humidity of Banyuwangi Regency, 2020 15
- 1.2.2 Rata-rata Tekanan Udara dan Kecepatan Angin Setiap Bulan di Kabupaten Banyuwangi, 2020
Monthly Average of Atmospheric Pressure and Average of Wind Velocity of Banyuwangi Regency, 2020 16
- 1.2.3 Rata-rata Jumlah Hari Hujan, Curah Hujan dan Penyinaran Matahari Setiap Bulan di Kabupaten Banyuwangi, 2020
Monthly Average of Rainy Day, Precipitation and Duration of Sunshine of Banyuwangi Regency, 2020 17
- 1.2.4 Rata-Rata Curah Hujan (mm) Menurut Kecamatan dan Bulan di Kabupaten Banyuwangi, 2020
Monthly Average Precipitation by Subdistrict of Banyuwangi Regency, 2020 18

	Halaman Page
1.2.5 Rata-Rata Hari Hujan Menurut Kecamatan dan Bulan di Kabupaten Banyuwangi, 2020 <i>Monthly Average of Rainy Days by Subdistricts of Banyuwangi Regency, 2020</i>	20
1.2.6 Jaringan Irigasi Menurut Jenis Bangunan dan Volume di Kabupaten Banyuwangi, 2020 <i>Irrigation Network by Type and Volume of the Building of Banyuwangi Regency, 2020</i>	22
2. PEMERINTAHAN/GOVERNMENT	
2.1 WILAYAH ADMINISTRATIF ADMINISTRATIVE AREA	
2.1.1 Jumlah Desa ¹ /Kelurahan Menurut Kecamatan di Kabupaten Banyuwangi, 2016-2020 <i>Number of Villages¹/Kelurahan by Subdistrict of Banyuwangi Regency, 2016-2020</i>	29
2.2 DEWAN PERWAKILAN RAKYAT DAERAH REGIONAL HOUSE OF REPRESENTATIVE	
2.2.1 Banyaknya Anggota DPRD Menurut Partai Politik dan Jenis Kelamin di Kabupaten Banyuwangi, 2020 <i>Numbers of Parliament Members by Political Party and Gender of Banyuwangi Regency, 2020</i>	30
2.2.2 Banyaknya Keputusan DPRD menurut Jenis Keputusan di Kabupaten Banyuwangi, 2016-2020 <i>Number of Legislative Decisions by the Type of Decision of Banyuwangi Regency, 2016-2020</i>	31

2.3 SUMBER DAYA MANUSIA

HUMAN RESOURCES

2.3.1	Jumlah Pegawai Negeri Sipil Menurut Jabatan dan Jenis Kelamin di Kabupaten Banyuwangi, Desember 2019 dan Desember 2020 <i>Number of Civil Servants by Occupation and Gender of Banyuwangi Regency, Desember 2019 dan Desember 2020</i>	32
2.3.2	Jumlah Pegawai Negeri Sipil Menurut Tingkat Pendidikan dan Jenis Kelamin di Kabupaten Banyuwangi Desember 2019 dan Desember 2020 <i>Number of Civil Servants by Educational Level and Gender of Banyuwangi Regency December 2019 and December 2020</i>	34
2.3.3	Jumlah Pegawai Negeri Sipil Menurut Tingkat Kepangkatan dan Jenis Kelamin di Kabupaten Banyuwangi, Desember 2019 dan Desember 2020 <i>Number of Civil Servants by Hierarchy and Gender of Banyuwangi Regency, December 2019 and December 2020</i>	36
2.3.4	Banyaknya Pegawai Negeri Sipil Menurut Dinas/Instansi Pemerintah dan Golongan di Kabupaten Banyuwangi, 2020 <i>Number of Government Official by Government Agencies and Grade of Banyuwangi Regency, 2020</i>	38
2.3.5	Banyaknya Pegawai Negeri Sipil Menurut Dinas/Instansi Pemerintah dan Jenis Kelamin Kabupaten Banyuwangi, 2020 <i>Number of Government Official by Government Agencies and Gender of Banyuwangi Regency, 2020</i>	41

2.4 KEUANGAN PEMERINTAH

GOVERNMENT FINANCE

2.4.1	Realisasi Pendapatan Pemerintah Kabupaten Banyuwangi Menurut Jenis Pendapatan (ribu rupiah), 2017-2020 <i>Actual Banyuwangi Regency Government Revenues by Kind of Revenues (thousand rupiahs), 2017-2020</i>	44
2.4.2	Realisasi Belanja Pemerintah Kabupaten Banyuwangi Menurut Jenis Belanja (ribu rupiah), 2017-2020 <i>Actual Banyuwangi Regency Government Expenditures by Kind of Expenditures (thousand rupiahs), 2017-2020</i>	46

2.4.3	Realisasi Penerimaan Pajak Bumi dan Bangunan Sektor Perkotaan Menurut Kecamatan dan Pemasukannya di Kabupaten Banyuwangi, 2020 <i>Realization of Building and Land Taxes of Urban Sector by Subdistrict and Revenues of Banyuwangi Regency, 2020</i>	48
2.4.4	Realisasi Penerimaan Pajak Bumi dan Bangunan Sektor Pedesaan Menurut Kecamatan dan Pemasukannya di Kabupaten Banyuwangi, 2020 <i>Realization of Building and Land Taxes of Rural Sector by Subdistrict and Revenues of Banyuwangi Regency, 2020</i>	49
2.4.5	Penerimaan Pajak Kendaraan Bermotor (PKB) dan Bea Balik Nama Kendaraan Bermotor (BBNKB) Menurut Bulan di Kabupaten Banyuwangi, 2020 <i>Reception of Motor Vehicle Tax and Transfer of Motor Vehicle Title Fee by Month of Banyuwangi Regency, 2020</i>	50
2.5	PEMERINTAHAN LAINNYA	
	OTHER GOVERNMENT	
2.5.1	Banyaknya Sertifikat Tanah yang Dikeluarkan Menurut Jenis Hak Atas Tanah di Kabupaten Banyuwangi, 2016-2020 <i>Number of Certificates Issued by Land Rights by Subdistrict of Banyuwangi Regency, 2016-2020</i>	51
2.5.2	Banyaknya Akta Kelahiran yang Dikeluarkan Menurut Kecamatan di Kabupaten Banyuwangi, 2016-2020 <i>Number of Birth Certificate Issued by Subdistrict of Banyuwangi Regency, 2016-2020</i>	52
2.5.3	Banyaknya Perkara yang Diterima dan Diselesaikan Menurut Bulan di Kabupaten Banyuwangi, 2020 <i>Number of Cases Accepted and Resolved by Months of Banyuwangi Regency, 2020</i>	53
2.5.4	Banyaknya Narapidana Menurut Bulan dan Jenis Kelamin di Kabupaten Banyuwangi, 2020 <i>Number of Inmates by Month and Gender of Banyuwangi Regency, 2020</i>	54

2.5.5	Banyaknya Tahanan Menurut Bulan dan Jenis Kelamin di Kabupaten Banyuwangi, 2020 <i>Number of Prisoner by Month and Gender of Banyuwangi Regency, 2020</i>	55
2.5.6	Banyaknya Kecelakaan dan Korban Lalu Lintas di Kabupaten Banyuwangi, 2009-2020 <i>Number of Traffic Accident and Victims of Banyuwangi Regency, 2009-2020</i>	56
3.	PENDUDUK DAN KETENAGAKERJAAN/ POPULATION AND EMPLOYMENT	
3.1	PEMERINTAHAN LAINNYA OTHER GOVERNMENT	
3.1.1	Penduduk, Laju Pertumbuhan Penduduk per Tahun, Distribusi Persentase Penduduk, Kepadatan penduduk, Rasio Jenis Kelamin Penduduk Menurut Kecamatan di Kabupaten Banyuwangi, 2020 <i>Population, Annual Population Growth Rate, Percentage Distribution of Population Density, and Population Sex Ratio by Subdistrict of Banyuwangi Regency, 2020</i>	61
3.1.2	Jumlah Penduduk Menurut Kelompok Umur dan Jenis Kelamin di Kabupaten Banyuwangi, 2020 <i>Population by Age Group and Sex in Banyuwangi Regency, 2020</i>	64
3.2	PEMERINTAHAN LAINNYA OTHER GOVERNMENT	
3.2.1	Jumlah Penduduk Berumur 15 Tahun Keatas Menurut Jenis Kegiatan Selama Seminggu yang Lalu dan Jenis Kelamin di Kabupaten Banyuwangi, 2020 <i>Population Aged 15 Years and Over by Type of Activity During The Previous Week and Sex in Banyuwangi Regency, 2020</i>	65

3.2.2	Penduduk Berumur 15 Tahun ke Atas Menurut Pendidikan Tertinggi yang Ditamatkan dan Jenis Kegiatan Selama Seminggu yang Lalu di Kabupaten Banyuwangi, 2020 <i>Population 15 Years of Age and Over by Educational Attainment and Type of Activity During the Previous Week in Banyuwangi Regency, 2020</i>	66
3.2.3	Penduduk Berumur 15 Tahun Ke Atas yang Bekerja Selama Seminggu yang Lalu Menurut Status Pekerjaan Utama dan Jenis Kelamin di Kabupaten Banyuwangi, 2020 <i>Population 15 Years of Age and Over who Worked During The Previous Week by Main Employment Status and Sex in Banyuwangi Regency, 2020</i>	68
3.2.4	Jumlah Pencari Kerja yang Terdaftar Menurut Tingkat Pendidikan yang Ditamatkan dan Jenis Kelamin di Kabupaten Banyuwangi, 2020 <i>Number of Registered Job Seeker by Educational Attainment and Gender of Banyuwangi Regency, 2020</i>	69
4.	SOSIAL DAN KESEJAHTERAAN RAKYAT/SOCIAL AND WELFARE	
4.1	PENDIDIKAN EDUCATION	
4.1.1	Jumlah Sekolah, Guru, dan Murid Taman Kanak-Kanak (TK) di Bawah Kementerian Pendidikan dan Kebudayaan Menurut Kecamatan di Kabupaten Banyuwangi, 2019/2020 dan 2020/2021 <i>Number of Schools, Teachers, and Pupils in Kindergarten Under The Ministry of Education and Culture by Subdistrict of Banyuwangi Regency, 2019/2020 and 2020/2021</i>	78
4.1.2	Jumlah Sekolah, Guru, dan Murid Raudatul Athfal (RA) di Bawah Kementerian Agama Menurut Kecamatan di Kabupaten Banyuwangi, 2019/2020 dan 2020/2021 <i>Number of Schools, Teachers, and Pupils in Raudatul Athfal (RA) Under The Ministry of Religious Affairs by Subdistrict of Banyuwangi Regency, 2019/2020 and 2020/2021</i>	81

4.1.3	Jumlah Sekolah, Guru, dan Murid Sekolah Dasar (SD) di Bawah Kementerian Pendidikan dan Kebudayaan Menurut Kecamatan di Kabupaten Banyuwangi, 2019/2020 dan 2020/2021 <i>Number of Schools, Teachers, and Pupils in Primary Schools Under The Ministry of Education and Culture by Subdistrict of Banyuwangi Regency, 2019/2020 and 2020/2021</i>	82
4.1.4	Jumlah Sekolah, Guru, dan Murid Madrasah Ibtidaiyah (MI) di Bawah Kementerian Agama Menurut Kecamatan Menurut Kecamatan di Kabupaten Banyuwangi, 2019/2020 dan 2020/2021 <i>Number of Schools, Teachers, and Pupils in Madrasah Ibtidaiyah (MI) Under The Ministry of Religious Affairs by Subdistrict of Banyuwangi Regency, 2019/2020 and 2020/2021</i>	85
4.1.5	Jumlah Sekolah, Guru, dan Murid Sekolah Menengah Pertama (SMP) di Bawah Kementerian Pendidikan dan Kebudayaan Menurut Kecamatan di Kabupaten Banyuwangi, 2019/2020 dan 2020/2021 <i>Number of Schools, Teachers, and Pupils in Junior High Schools Under The Ministry of Education and Culture by Subdistrict of Banyuwangi Regency, 2019/2020 and 2020/2021</i>	86
4.1.6	Jumlah Sekolah, Guru, dan Murid Madrasah Tsanawiyah (MTs) di Bawah Kementerian Agama Menurut Kecamatan di Kabupaten Banyuwangi, 2019/2020 dan 2020/2021 <i>Number of Schools, Teachers, and Pupils in Madrasah Tsanawiyah (MTs) Under The Ministry of Religious Affairs by Subdistrict of Banyuwangi Regency, 2019/2020 and 2020/2021</i>	89
4.1.7	Jumlah Sekolah, Guru, dan Murid Sekolah Menengah Atas (SMA) di Bawah Kementerian Pendidikan dan Kebudayaan Menurut Kecamatan di Kabupaten Banyuwangi, 2019/2020 dan 2020/2021 <i>Number of Schools, Teachers, and Pupils in Senior High Schools Under The Ministry of Education and Culture by Subdistrict of Banyuwangi Regency, 2019/2020 and 2020/2021</i>	90
4.1.8	Jumlah Sekolah, Guru, dan Murid Sekolah Menengah Kejuruan (SMK) di Bawah Kementerian Pendidikan dan Kebudayaan Menurut Kecamatan di Kabupaten Banyuwangi, 2019/2020 dan 2020/2021 <i>Number of Schools, Teachers, and Pupils in Vocational High Schools Under The Ministry of Education and Culture by Subdistrict of Banyuwangi Regency, 2019/2020 and 2020/2021</i>	93

4.1.9	Jumlah Sekolah, Guru, dan Murid Madrasah Aliyah (MA) di Bawah Kementerian Agama Menurut Kecamatan di Kabupaten Banyuwangi, 2019/2020 dan 2020/2021 <i>Number of Schools, Teachers, and Pupils in Madrasah Aliyah (MA) Under the Ministry of Religious Affairs by Subdistrict of Banyuwangi Regency, 2019/2020 and 2020/2021</i>	96
4.1.10	Jumlah Desa ¹ /Kelurahan yang Memiliki Fasilitas Sekolah Menurut Kecamatan dan Tingkat Pendidikan di Kabupaten Banyuwangi, 2018– 2019 <i>Number of Villages¹ Having Educational Facilities by Subdistrict and Educational Level of Banyuwangi Regency, 2018– 2019.....</i>	99
4.1.11	Angka Partisipasi Murni (APM) dan Angka Partisipasi Kasar (APK) Menurut Jenjang Pendidikan di Kabupaten Banyuwangi, 2018 dan 2019 <i>Net Participation Rates and Gross Participation Rates by Educational Level in Banyuwangi Regency, 2018 and 2019</i>	104
4.1.12	Persentase Penduduk Berumur 15 Tahun ke Atas yang Melek Huruf Menurut Kelompok Umur di Kabupaten Banyuwangi, 2019 dan 2020 <i>Percentage of Literate People Aged 15 Years and Over by Age Group Banyuwangi Regency, 2019 and 2020</i>	105
4.2	KESEHATAN	
	HEALTH	
4.2.1	Jumlah Desa ¹ /Kelurahan Yang Memiliki Sarana Kesehatan Menurut Kecamatan di Kabupaten Banyuwangi, 2018–2020 <i>Number of Villages¹ Having Health Facilities by Subdistrict of Banyuwangi Regency, 2018–2020.....</i>	106
4.2.2	Persentase Penduduk yang Mempunyai Keluhan Kesehatan Selama Sebulan Terakhir Menurut Kecamatan di Kabupaten Banyuwangi, 2015–2020 <i>Percentage of People Who Had Health Complaint During a Month Prior to The Survey by Subdistrict of Banyuwangi Regency, 2015–2020</i>	112

4.2.3	Banyaknya Tenaga Kesehatan Menurut Unit Kerja dan Sarana Pelayanan Kesehatan di Kabupaten Banyuwangi, 2020 <i>Number of Health Workers by Unit of Work and Health Care Facilities of Banyuwangi Regency, 2020</i>	113
4.2.4	Banyaknya Fasilitas Kesehatan Menurut Kecamatan di Kabupaten Banyuwangi, 2020 <i>Number of Health Facilities by Subdistrict of Banyuwangi Regency, 2020</i>	117
4.2.5	Banyaknya Fasilitas Kesehatan di Kabupaten Banyuwangi, 2010-2020 <i>Number of Health Facilities of Banyuwangi Regency, 2010-2020</i>	119
4.2.6	Banyaknya Dokter Spesialis, Dokter Umum, dan Dokter Gigi di Sarana Pelayanan Kesehatan di Kabupaten Banyuwangi, 2020 <i>Number of Specialist, General Practitioner, and Dentist in Health Care Facilities of Banyuwangi Regency, 2020</i>	121
4.2.7	Banyaknya Kelahiran Menurut Penolong Kelahiran di Kabupaten Banyuwangi, 2010-2020 <i>Number of Births by Medical Personnel of Banyuwangi Regency, 2010-2020</i>	122
4.2.8	Banyaknya Balita yang Pernah Mendapat Imunisasi Menurut Jenis Imunisasi di Kabupaten Banyuwangi, 2020 <i>Number of Toddlers Who Have Got Immunization by Type of Immunization of Banyuwangi Regency, 2020</i>	123
4.2.9	Jumlah Kasus 10 Penyakit Terbanyak di Kabupaten Banyuwangi, 2020 <i>Number of 10 Most Diseases Cases of Banyuwangi Regency, 2020</i>	126
4.2.10	Jumlah Bayi Lahir, Bayi Berat Badan Rendah (BBLR), BBLR Dirujuk, dan Bergizi Buruk di Kabupaten Banyuwangi, 2010-2020 <i>Number of Babies Born, Babies of Low Weight (BLW), BLW was Referred, and Malnutrition of Banyuwangi Regency, 2010-2020</i>	127
4.2.11	Jumlah Ibu Hamil, Melakukan Kunjungan K1, Melakukan Kunjungan K4, KEK, dan Mendapat Tablet Zat Besi (Fe) di Kabupaten Banyuwangi, 2010-2020 <i>Number of Pregnant Women, visit to K1, K4, CED, and Got a Tablet of Iron (Fe) of Banyuwangi Regency, 2010-2020</i>	128

4.2.12	Jumlah Kasus HIV/AIDS, IMS, DBD, Diare, Tb, dan Malaria Menurut Kecamatan di Kabupaten Banyuwangi, 2020 <i>Number of Cases of HIV/AIDS, IMS, DBD, Diarrhea, Tuberculosis, and Malaria by Subdistrict of Banyuwangi Regency, 2020</i>	129
4.2.13	Banyaknya Klinik Keluarga Berencana (KKB) dan Pos Pelayanan Keluarga Berencana Desa (PPKBD) Menurut Kecamatan di Kabupaten Banyuwangi, 2020 <i>Number of Family Planning Clinics (FPC) and Rural Postal Family Planning Services (PFPS) by Subdistrict of Banyuwangi Regency, 2020</i>	130
4.2.14	Banyaknya Pasangan Usia Subur dan Peserta KB Aktif Menurut Kecamatan di Kabupaten Banyuwangi, 2020 <i>Number of Eligible Spouse and Family Planning Active Participants by Subdistrict of Banyuwangi Regency, 2020</i>	131
4.3	AGAMA DAN SOSIAL LAINNYA RELIGION AND OTHER SOCIAL AFFAIRS	
4.3.1	Jumlah Penduduk Menurut Kecamatan dan Agama yang Dianut di Kabupaten Banyuwangi, 2020 <i>Population by Subdistrict and Religion of Banyuwangi Regency, 2020.</i>	133
4.3.2	Jumlah Tempat Peribadatan Menurut Kecamatan di Kabupaten Banyuwangi, 2019 <i>Number of Places of Worship by Subdistrict and Religion of Banyuwangi Regency, 2019</i>	134
4.3.3	Jumlah Desa ¹ /Kelurahan yang Mengalami Bencana Alam ² Menurut Kecamatan di Kabupaten Banyuwangi, 2018– 2020 <i>Number of Villages¹ that Had Natural Disaster² by Subdistrict of Banyuwangi Regency, 2018– 2020</i>	135
4.4	KEMISKINAN POVERTY	
4.4.1	Garis Kemiskinan, Jumlah, dan Persentase Penduduk Miskin di Kabupaten Banyuwangi, 2013–2020 <i>Poverty Line, Number, and Percentage of Poor People in Banyuwangi Regency, 2013–2020</i>	138

4.4.2	Indeks Kedalaman Kemiskinan dan Indeks Keparahan Kemiskinan di Kabupaten Banyuwangi, 2013–2020 <i>Poverty Gap Index and Poverty Severity Index in Banyuwangi Regency, 2013–2020</i>	139
5.	PERTANIAN, KEHUTANAN, PETERNAKAN, DAN PERIKANAN/ AGRICULTURE, FORESTRY, LIVESTOCK, AND FISHERY	
5.1	HORTIKULTURA HORTICULTURE	
5.1.1	Luas Panen Tanaman Sayuran Menurut Kecamatan dan Jenis Tanaman di Kabupaten Banyuwangi (ha), 2019 dan 2020 <i>Harvested Area of Vegetables by Subdistrict and Kind of Plant of Banyuwangi Regency (ha), 2019 and 2020</i>	148
5.1.2	Produksi Tanaman Sayuran Menurut Kecamatan dan Jenis Tanaman (ton) di Kabupaten Banyuwangi, 2019 dan 2020 <i>Production of Vegetables by Subdistrict and Kind of Plant (ton) of Banyuwangi Regency, 2019 dan 2020</i>	152
5.1.3	Luas Panen Tanaman Sayuran dan Buah-buahan Semusim Menurut Jenis Tanaman (ha) di Kabupaten Banyuwangi, 2017–2020 <i>Harvested Area of Seasonal Vegetables and Fruits by Kind of Plant (ha) of Banyuwangi Regency, 2017–2020</i>	156
5.1.4	Produksi Tanaman Sayuran dan Buah-buahan Semusim Menurut Jenis Tanaman (kuintal) di Kabupaten Banyuwangi, 2017–2020 <i>Production of Seasonal Vegetables and Fruits by Kind of Plant (quintal) of Banyuwangi Regency, 2017–2020</i>	157
5.1.5	Luas Panen Tanaman Biofarmaka Menurut Kecamatan dan Jenis Tanaman di Kabupaten Banyuwangi (m ²), 2019 dan 2020 <i>Harvested Area of Medicinal Plants by Subdistrict and Kind of Plant of Banyuwangi Regency (m²), 2019 and 2020</i>	158
5.1.6	Produksi Tanaman Biofarmaka Menurut Kecamatan dan Jenis Tanaman di Kabupaten Banyuwangi (kg), 2019 dan 2020 <i>Production of Medicinal Plants by Subdistrict and Kind of Plant of Banyuwangi Regency (kg), 2019 and 2020</i>	160

5.1.7	Luas Panen Tanaman Biofarmaka Menurut Jenis Tanaman di Kabupaten Banyuwangi (m ²), 2017–2020 <i>Harvested Area of Medicinal Plants by Kind of Plant of Banyuwangi Regency (m²), 2017–2020</i>	162
5.1.8	Produksi Tanaman Biofarmaka Menurut Jenis Tanaman di Kabupaten Banyuwangi (kg), 2017–2020 <i>Production of Medicinal Plants by Kind of Plant of Banyuwangi Regency (kg), 2017–2020</i>	163
5.1.9	Luas Panen Tanaman Hias Menurut Kecamatan dan Jenis Tanaman di Kabupaten Banyuwangi (m ²), 2019 dan 2020 <i>Harvested Area of Ornamental Plants by Subdistrict and Kind of Plant of Banyuwangi Regency (m²), 2019 and 2020</i>	164
5.1.10	Produksi Tanaman Hias Menurut Kecamatan dan Jenis Tanaman di Kabupaten Banyuwangi (tangkai), 2019 dan 2020 <i>Production of Ornamental Plants by Subdistrict and Kind of Plant of Banyuwangi Regency (stalks), 2019 and 2020</i>	166
5.1.11	Luas Panen Tanaman Hias Menurut Jenis Tanaman di Kabupaten Banyuwangi (m ²), 2017-2020 <i>Harvested Area of Ornamental Plants by Kind of Plant of Banyuwangi Regency (m²), 2017-2020</i>	168
5.1.12	Produksi Tanaman Hias Menurut Jenis Tanaman di Kabupaten Banyuwangi (tangkai), 2017-2020 <i>Production of Ornamental Plants by Kind of Plant of Banyuwangi Regency (stalks), 2017-2020</i>	169
5.1.13	Produksi Buah-buahan Menurut Kecamatan dan Jenis Tanaman di Kabupaten Banyuwangi (kuintal), 2019 and 2020 <i>Production of Fruits by Subdistrict and Kind of Plant of Banyuwangi Regency (quintal), 2019 and 2020</i>	170
5.1.14	Produksi Buah–Buahan dan Sayuran Tahunan Menurut Jenis Tanaman di Kabupaten Banyuwangi (ton), 2017–2020 <i>Production of Annual Fruits and Vegetables by Kind of Plant of Banyuwangi Regency (ton), 2017-2020</i>	174

5.2 PERKEBUNAN
ESTATE CROPS

5.2.1	Luas Areal Tanaman Perkebunan Menurut Kecamatan dan Jenis Tanaman di Kabupaten Banyuwangi (ha), 2019 dan 2020 <i>Planted Area of Estate Crops by Subdistrict and Type of Crops of Banyuwangi Regency (ha), 2019 dan 2020</i>	175
5.2.2	Produksi Perkebunan Menurut Kecamatan dan Jenis Tanaman di Kabupaten Banyuwangi (ton), 2019 dan 2020 <i>Production of Estate by Subdistrict and Type of Crops of Banyuwangi Regency (ton), 2019 and 2020</i>	179

5.3 TANAMAN PANGAN
FOOD CROPS

5.3.1	Luas Panen Padi (Padi Sawah dan Padi Ladang) Menurut Kecamatan di Kabupaten Banyuwangi (ha), 2019 dan 2020 <i>Harvested Area of Rice (Wetland and Dryland Paddy) by Subdistrict of Banyuwangi Regency (ha), 2019 and 2020</i>	183
5.3.2	Produksi Padi (Padi Sawah dan Padi Ladang) Menurut Kecamatan di Kabupaten Banyuwangi (ton), 2019 dan 2020 <i>Production of Rice (Wetland and Dryland Paddy) by Subdistrict of Banyuwangi Regency (ton), 2019 and 2020</i>	184
5.3.3	Luas Panen Tanaman Palawija Menurut Kecamatan di Kabupaten Banyuwangi (ha), 2019 dan 2020 <i>Harvested Area Secondary Food Crops of Banyuwangi Regency (ha), 2019 and 2020</i>	185
5.3.4	Produksi Tanaman Palawija Menurut Kecamatan di Kabupaten Banyuwangi (ton), 2019 dan 2020 <i>Productions of Secondary Food Crops of Banyuwangi Regency (ton), 2019 and 2020</i>	187

5.4 PETERNAKAN

LIVESTOCK

5.4.1	Populasi Ternak Menurut Jenis Ternak dan Kecamatan di Kabupaten Banyuwangi, 2019 dan 2020 <i>Livestock Population by Types of Livestock and Subdistrict of Banyuwangi Regency, 2019 and 2020</i>	189
5.4.2	Populasi Unggas Menurut Jenis Unggas dan Kecamatan di Kabupaten Banyuwangi, 2019 dan 2020 <i>Poultry Population by Types of Poultry and Subdistrict of Banyuwangi Regency, 2019 and 2020.....</i>	192
5.4.3	Produksi Daging, dan Susu Menurut Jenisnya di Kabupaten Banyuwangi, 2019 dan 2020 <i>Production of Meat and Milk by Type of Banyuwangi Regency, 2019 and 2020.....</i>	195
5.4.4	Produksi Telur Menurut Jenisnya di Kabupaten Banyuwangi, 2019 dan 2020 <i>Production of Eggs by Type of Banyuwangi Regency, 2019 and 2020 ...</i>	196

5.5 PERIKANAN

FISHERIES

5.5.1	Produksi Perikanan Tangkap Menurut Subsektor dan Kecamatan di Kabupaten Banyuwangi, 2019 dan 2020 <i>Capture Fisheries Production by Subsector and Subdistrict of Banyuwangi Regency, 2019 and 2020</i>	197
5.5.2	Produksi dan Nilai Produksi Ikan Air Tawar Menurut Jenisnya di Kabupaten Banyuwangi, 2019 dan 2020 <i>Production and Value of Freshwater Fish Production by Type of Banyuwangi Regency, 2019 and 2020</i>	198
5.5.3	Produksi dan Nilai Produksi Ikan Laut Menurut Jenisnya di Kabupaten Banyuwangi, 2018 dan 2019 <i>Production and Value of Marine Fish Production by Type of Banyuwangi Regency, 2018 and 2019</i>	199

5.5.4	Produksi dan Nilai Produksi Penangkapan Di Perairan Umum Menurut Jenisnya di Kabupaten Banyuwangi, 2019 dan 2020 <i>Production and Value of Production Arrest In Open Water by Type of Banyuwangi Regency, 2019 and 2020</i>	201
5.5.5	Luas Areal Budidaya Ikan Menurut Jenis Budidaya dan Kecamatan di Kabupaten Banyuwangi, 2019 dan 2020 <i>Extensive Aquaculture Area by Types of Cultivation and Subdistricts of Banyuwangi Regency, 2019 and 2020</i>	203
5.5.6	Banyaknya Rumahtangga Perikanan/Pemilik (RTP) Menurut Jenis Budidaya dan Kecamatan di Kabupaten Banyuwangi, 2019 dan 2020 <i>Number of Fisheries Household/Owner (RTP) by Types of Cultivation and Subdistricts of Banyuwangi Regency, 2019 and 2020</i>	205
5.5.7	Banyaknya Rumahtangga Buruh Perikanan Budidaya (RTBP) Menurut Jenis Budidaya dan Kecamatan di Kabupaten Banyuwangi, 2019 dan 2020 <i>Number of Fisheries Aquaculture Workers (RTBP) by Types of Cultivation and Subdistricts of Banyuwangi Regency, 2019 and 2020</i>	207
5.5.8	Jumlah Perahu/Kapal Menurut Jenis Kapal dan Kecamatan di Kabupaten Banyuwangi, 2019 dan 2020 <i>Number of Boats/Ships by Types of Ships and Subdistricts of Banyuwangi Regency, 2019 and 2020</i>	209
5.5.9	Jumlah Perahu dan Kapal (unit) Dirinci Menurut Kapasitas Mesin per Kecamatan di Kabupaten Banyuwangi, 2019 dan 2020 <i>Number of Boats and Ships (units) Specified to Engine Capacity and Subdistricts of Banyuwangi Regency, 2019 and 2020</i>	210
5.6	KEHUTANAN	
	FORESTRY	
5.6.1	Luas Kawasan Hutan (Ha) KPH Banyuwangi Utara Menurut Fungsinya, 2019 dan 2020 <i>Extensive Forest Area (Ha) of North Banyuwangi KPH by Functions, 2019 and 2020</i>	211

5.6.2	Produksi Hasil Hutan KPH Banyuwangi Utara Menurut Jenis Produksi, 2019 dan 2020 <i>Forestry Production of North Banyuwangi KPH by Type of Production, 2019 and 2020</i>	212
5.6.3	Luas Kawasan Hutan (Ha) KPH Banyuwangi Barat Menurut Fungsinya, 2019 dan 2020 <i>Extensive Forest Area (Ha) of West Banyuwangi KPH by Functions, 2019 and 2020</i>	213
5.6.4	Produksi Hasil Hutan KPH Banyuwangi Barat Menurut Jenis Produksi, 2019 dan 2020 <i>Forestry Production West Banyuwangi KPH by Type Of Production, 2019 and 2020</i>	214
5.6.5	Luas Kawasan Hutan (Ha) KPH Banyuwangi Selatan Menurut Fungsinya, 2019 dan 2020 <i>Extensive Forest Area (Ha) South Banyuwangi KPH by Functions, 2019 and 2020</i>	215
5.6.6	Produksi Hasil Hutan KPH Banyuwangi Selatan Menurut Jenis Produksi, 2019 dan 2020 <i>Forestry Production South Banyuwangi KPH by Type of Production, 2019 and 2020</i>	218
6.	PERTAMBANGAN DAN ENERGI/MINING AND ENERGY	
6.1	Daya Terpasang, Produksi, dan Distribusi Listrik PT. PLN (Persero) pada Cabang/Ranting PLN Menurut Kecamatan di Kabupaten Banyuwangi, 2020 <i>Installed Electricity Power, Production, and Distribution of PT. PLN (Persero) at PLN Branch by Subdistrict of Banyuwangi Regency, 2020...</i>	226
6.2	Jumlah Pelanggan Listrik Menurut Kecamatan di Kabupaten Banyuwangi, 2016-2020 <i>Number of Electricity Customers by Subdistrict of Banyuwangi Regency, 2016-2020</i>	227
6.3	Jumlah Pelanggan dan Air yang Disalurkan Menurut Kecamatan di Kabupaten Banyuwangi, 2020 <i>Number of Customers and Distributed Water by Subdistrict of Banyuwangi Regency, 2020</i>	228

6.4	Daya Terpasang, Produksi, dan Distribusi Listrik PT. PLN (Persero) pada Cabang/Ranting PLN Kabupaten Banyuwangi, 2008-2020 <i>Installed Power, Production, and Distribution of Electricity PT. PLN (Persero) on Branch/Twig PLN of Banyuwangi Regency, 2008-2020</i>	229
6.5	Jumlah Pelanggan dan Daya Tersambung (KVA) Menurut Golongan Tarif di Kabupaten Banyuwangi, 2019-2020 <i>Number of Customers and Installed Ellectrical Power (KVA) by Group Rates PLN of Banyuwangi Regency, 2019-2020</i>	230
6.6	Jumlah Pelanggan dan Energi Terjual (kWh) Menurut Golongan Tarif di Kabupaten Banyuwangi, 2019-2020 <i>Number of Customers and Sold Energy (kWh) by Group Rates of Banyuwangi Regency, 2019-2020</i>	231
6.7	Jumlah Pelanggan dan Air yang Disalurkan di Kabupaten Banyuwangi, 2020 <i>Number of Customers and Distributed Water of Banyuwangi Regency, 2020</i>	232
6.8	Banyaknya Konsumsi Air, Nilai Penjualan, dan Harga Rata-rata PUDAM di Kabupaten Banyuwangi, 2020 <i>Number of Water Consumption, Sales Value, and Average Price of PUDAM, 2020</i>	233
6.9	Banyaknya Pelanggan PUDAM Menurut Jenis Konsumen di Kabupaten Banyuwangi, 2016-2020 <i>Number of PUDAM Customers by Type of Consumer of Banyuwangi Regency, 2016-2020</i>	234
6.10	Banyaknya Air Minum yang Disalurkan Menurut Jenis Konsumen di Kabupaten Banyuwangi, 2016-2020 <i>Number of Drinking Water Distributed by Type of Consumer of Banyuwangi Regency, 2016-2020</i>	235
6.11	Air Minum PUDAM Yang Terjual Menurut Bulan di Kabupaten Banyuwangi, 2016-2020 <i>Drinking Water of PUDAM Sold By Month of Banyuwangi Regency, 2016-2020</i>	236

	Halaman Page	
6.12	Jumlah Industri Menurut Jenis dan Kecamatan di Kabupaten Banyuwangi, 2020 <i>Number of Industries by Type and Subdistrict of Banyuwangi Regency, 2020</i>	237
6.13	Jumlah Tenaga Kerja Perindustrian Menurut Jenis dan Kecamatan di Kabupaten Banyuwangi, 2020 <i>Number of Industries Labour by Type and Subdistrict of Banyuwangi Regency, 2020</i>	241
7.	PARIWISATA/TOURISM	
7.1	Jumlah Rumah Makan/Restoran Menurut Kecamatan di Kabupaten Banyuwangi, 2017–2020 <i>Number of Restaurants by Subdistrict of Banyuwangi Regency, 2017–2020</i>	250
7.2	Banyaknya Hotel dan Restoran/Rumah Makan di Kabupaten Banyuwangi, 2012–2020 <i>Number of Hotels and Restaurants of Banyuwangi Regency, 2012–2020</i>	251
7.3	Jumlah Wisatawan Domestik dan Mancanegara yang Menginap pada Hotel di Kabupaten Banyuwangi, 2018–2019 <i>Number of Domestic Visitors and Foreign Visitors Stay at Hotels of Banyuwangi Regency, 2018–2019</i>	252
8.	TRANSPORTASI DAN KOMUNIKASI/TRANSPORTATION AND COMMUNICATION	
8.1	TRANSPORTASI TRANSPORTATION	
8.1.1	Panjang Jalan ¹ Menurut Pemerintahan yang Berwenang di Kabupaten Banyuwangi, 2016–2020 <i>Length of Road by Government Authorities of Banyuwangi Regency, 2016–2020</i>	258

	Halaman Page
8.1.2 Panjang Jalan Menurut Jenis Permukaan di Kabupaten Banyuwangi (km), 2016-2020 <i>Length of Road by Type of Road Surface of Banyuwangi Regency (km), 2016-2020</i>	259
8.1.3 Panjang Jalan Menurut Kondisi Jalan di Kabupaten Banyuwangi (km), 2015-2019 <i>Length of Road by Road Conditions of Banyuwangi Regency (km), 2015-2019</i>	260
8.1.4 Panjang Jalan Menurut Kelas Jalan di Kabupaten Banyuwangi (km), 2016-2020 <i>Length of Road by Road Class of Banyuwangi Regency (km), 2016-2020</i>	261
8.1.5 Banyaknya Kendaraan Bermotor Menurut Jenis Kendaraan di Kabupaten Banyuwangi (unit), 2016-2020 <i>Number of Motor Vehicles by Type of Banyuwangi Regency (units), 2016-2020</i>	262
8.1.6 Banyaknya Surat Ijin Mengemudi (SIM) Dikeluarkan Menurut Jenis di Kabupaten Banyuwangi, 2016-2020 <i>Number of Driving License (SIM) Issued by Type of Banyuwangi Regency, 2016-2020</i>	263
8.1.7 Jumlah Produksi Angkutan Penyeberangan Ketapang, 2020 <i>Number of Production Ketapang Ferry Transportation, 2020</i>	264
8.1.8 Jumlah Produksi Angkutan Penyeberangan Gilimanuk, 2020 <i>Number of Production Gilimanuk Ferry Transportation, 2020</i>	268
8.1.9 Jumlah Kunjungan dan Bongkar Muat Kapal Pelabuhan Tanjung Wangi, 2020 <i>Number of Visits and Loading and Discharging Ship In Tanjung Wangi Harbour, 2020</i>	272
8.1.10 Jumlah Kunjungan Kapal Menurut Jenis Pelayaran Di Pelabuhan Tanjung Wangi, 2019 <i>Number of Ship Visits by Type of Sea Voyage In Tanjung Wangi Harbour, 2019</i>	273

8.1.11	Jumlah Kunjungan Kapal dan Arus Penumpang Di Pelabuhan Tanjung Wangi, 2019 <i>Number of Ship Visits and Passenger Flows In Tanjung Wangi Harbour, 2019</i>	274
8.1.12	Jumlah Penerbangan Melalui Bandar Udara Blimbingsari, 2019-2020 <i>Number of Flights Through Blimbingsari Airport, 2019-2020</i>	275
8.1.13	Jumlah Penumpang Melalui Bandar Udara Blimbingsari, 2019-2020 <i>Number of Passengers Through Blimbingsari Airport, 2018-2019-2020</i>	276
8.1.14	Jumlah Muatan Melalui Bandar Udara Blimbingsari, 2019-2020 <i>Number of Cargo Through Blimbingsari Airport, 2019-2020</i>	277
8.2	KOMUNIKASI	
	COMMUNICATION	
8.2.1	Produksi Pos Menurut Jenisnya di Kabupaten Banyuwangi, 2016-2020 <i>Post Production by Type of Banyuwangi Regency, 2016-2020</i>	278
8.2.2	Banyaknya Surat Pos Dalam dan Luar Negeri Yang Dikirim di Kabupaten Banyuwangi, 2006-2020 <i>Number of Postal Mail and Abroad Sent of Banyuwangi Regency, 2006-2020</i>	279
8.2.3	Banyaknya Wesel Pos dalam dan Luar Negeri Serta Nilainya yang Diterima dan Dikirim di Kabupaten Banyuwangi, 2006-2020 <i>Number of Domestic and Abroad Postal Money Orders and Received and Sent Value of Banyuwangi Regency, 2006-2020</i>	280
8.2.4	Banyaknya Giro dan Cek Pos Yang Diterima dan Dibayar di Kabupaten Banyuwangi, 2006-2020 <i>Number of Giro and Postal Cheque Received and Paid of Banyuwangi Regency, 2006-2020</i>	281
8.2.5	Banyaknya Alat Produksi Kantor Pos dan Giro di Kabupaten Banyuwangi, 2016-2020 <i>Number of Post Office and Giro Production Equipment of Banyuwangi Regency, 2016-2020</i>	282

8.2.6	Banyaknya Paket Pos Dalam Negeri dan Luar Negeri Yang Dikirim dan Diterima di Kabupaten Banyuwangi, 2006-2020 <i>Number of Sent and Received Parcel Post Within the Country and Abroad of Banyuwangi Regency, 2006-2020</i>	283
-------	--	-----

9. KEUANGAN DAN HARGA/*FINANCE AND PRICES*

9.1 KOPERASI

COOPERATIVE

9.1.1	Jumlah Koperasi Aktif Menurut Kecamatan di Kabupaten Banyuwangi, 2017-2020 <i>Number of Active Cooperative by Subdistrict in Banyuwangi Regency, 2017-2020</i>	289
9.1.2	Jumlah Koperasi Menurut Jenis Koperasi dan Kecamatan di Kabupaten Banyuwangi, 2020 <i>Number of Cooperatives by Kind of Cooperatives and Subdistrict of Banyuwangi Regency, 2020</i>	290
9.1.3	Jumlah Anggota Koperasi Menurut Jenis Koperasi dan Kecamatan di Kabupaten Banyuwangi, 2020 <i>Number of Cooperative Members by Type of Cooperatives and Subdistrict of Banyuwangi Regency, 2020</i>	292

9.2 HARGA

PRICES

9.2.1	Harga Eceran Beras dan Beberapa Komoditi di Kabupaten Banyuwangi, 2020 <i>Retail Price of Rice and Several Commodities of Banyuwangi Regency, 2020</i>	294
-------	---	-----

10.	PENGELUARAN DAN KONSUMSI PENDUDUK/POPULATION EXPENDITURE AND CONSUMPTION	
10.1	Rata-rata Pengeluaran per Kapita Sebulan Menurut Kelompok Komoditas (rupiah) di Kabupaten Banyuwangi, 2019 dan 2020 <i>Monthly Average Expenditure per Capita by Commodity Group (rupiahs) in Banyuwangi Regency, 2019 and 2020.....</i>	301
10.2	Persentase Pengeluaran per Kapita Sebulan Menurut Kelompok Komoditas di Kabupaten Banyuwangi, 2019 dan 2020 <i>Percentage of Monthly Expenditure per Capita by Commodity Group in Banyuwangi Regency, 2019 and 2020.....</i>	302
10.3	Persentase Penduduk Menurut Golongan Pengeluaran Per Kapita Sebulan di Kabupaten Banyuwangi, 2020 <i>Percentage of Population by Per Capita Spending Group a Month in Banyuwangi Regency, 2020.....</i>	303
11.	PERDAGANGAN/TRADE	
11.1	Jumlah Sarana Perdagangan Menurut Jenisnya di Kabupaten Banyuwangi, 2018–2020 <i>Number of Trading Facilities by Type of Facility in Banyuwangi Regency, 2018–2020.....</i>	310
11.2	Banyaknya Perusahaan Menurut Bentuk Badan Hukum di Kabupaten Banyuwangi, 2016–2020 <i>Number of Companies by Form of Legal Entity of Banyuwangi Regency, 2016-2020.....</i>	311
12.	SISTEM NERACA REGIONAL/SYSTEM OF REGIONAL ACCOUNTS	
12.1	Produk Domestik Regional Bruto Atas Dasar Harga Berlaku Menurut Lapangan Usaha di Kabupaten Banyuwangi (miliar rupiah), 2016–2020 <i>Gross Regional Domestic Product at Current Market Prices by Industry in Banyuwangi Regency (billion rupiahs), 2016–2020.....</i>	319

12.2	<p>Produk Domestik Regional Bruto Atas Dasar Harga Konstan 2010 Menurut Lapangan Usaha di Kabupaten Banyuwangi (miliar rupiah), 2016–2020</p> <p><i>Gross Regional Domestic Product at 2010 Constant Market Prices by Industry in Banyuwangi Regency (billion rupiahs), 2016–2020</i></p>	321
12.3	<p>Distribusi Persentase Produk Domestik Regional Bruto Atas Dasar Harga Berlaku Menurut Lapangan Usaha di Kabupaten Banyuwangi, 2016–2020</p> <p><i>Percentage Distribution of Gross Regional Domestic Product at Current Market Prices by Industry in Banyuwangi Regency, 2016–2020</i></p>	323
12.4	<p>Laju Pertumbuhan Produk Domestik Regional Bruto Atas Dasar Harga Konstan 2010 Menurut Lapangan Usaha di Kabupaten Banyuwangi (persen), 2016–2020</p> <p><i>Growth Rate of Gross Regional Domestic Product at 2010 Constant Market Prices by Industry in Banyuwangi Regency (percent), 2016–2020</i></p>	325
12.5	<p>Produk Domestik Regional Bruto Atas Dasar Harga Berlaku Menurut Pengeluaran di Kabupaten Banyuwangi (miliar rupiah), 2015–2019</p> <p><i>Gross Regional Domestic Product at Current Market Prices by Expenditure in Banyuwangi Regency, 2015–2019</i></p>	327
12.6	<p>Produk Domestik Regional Bruto Atas Dasar Harga Konstan 2010 Menurut Pengeluaran Kabupaten Banyuwangi (miliar rupiah), 2015–2019</p> <p><i>Gross Regional Domestic Product at 2010 Constant Market Prices by Expenditure in Banyuwangi Regency (billion rupiahs), 2015–2019</i></p>	328
12.7	<p>Distribusi Persentase Produk Domestik Regional Bruto Atas Dasar Harga Berlaku Menurut Pengeluaran di Kabupaten Banyuwangi, 2015–2019</p> <p><i>Percentage Distribution of Gross Regional Domestic Product at Current Market Prices by Expenditure in Banyuwangi Regency, 2015–2019</i></p>	329

12.8	<p>Pertumbuhan Produk Domestik Regional Bruto Atas Dasar Harga Konstan 2010 Menurut Pengeluaran di Kabupaten Banyuwangi (persen), 2015–2019 <i>Growth Rate of Gross Regional Domestic Product at 2010 Constant Market Prices by Expenditure in Banyuwangi Regency (percent), 2015–2019</i></p>	330
13. PERBANDINGAN ANTAR KABUPATEN KOTA/REGENCY/ MUNICIPALITY COMPARISON		
13.1	<p>Jumlah Penduduk Menurut Kabupaten/Kota di Provinsi Jawa Timur (ribu), 2016–2020 <i>Population by Regency/Municipality in Jawa Timur Province (thousand), 2016–2020</i>.....</p>	336
13.2	<p>Laju Pertumbuhan Produk Domestik Regional Bruto Atas Dasar Harga Konstan 2010 Menurut Kabupaten/Kota di Provinsi Jawa Timur (persen), 2016–2020 <i>Rate of Growth of Gross Regional Domestic Products at Constant 2010 Prices by Regency/Municipality in Jawa Timur Province (percent), 2016–2020</i>.....</p>	338
13.3	<p>Jumlah Penduduk Miskin Menurut Kabupaten/Kota di Provinsi Jawa Timur (ribu), 2016–2020 <i>Number of Poor Population by Regency/Municipality in Jawa Timur Province (thousand), 2016–2020</i></p>	340
13.4	<p>Indeks Pembangunan Manusia Menurut Kabupaten/Kota di Provinsi Jawa Timur, 2016–2020 <i>Human Development Index by Regency/Municipality in Jawa Timur Province, 2016–2020</i></p>	342
13.5	<p>Produk Domestik Regional Bruto Atas Dasar Harga Berlaku Menurut Kabupaten / Kota di Propinsi Jawa Timur (Miliar Rupiah), 2016–2020 <i>Gross Regional Domestic Product at Current Market Prices by Regency / Municipality in Jawa Timur Province (Bilion rupiah), 2016–2020</i></p>	344

13.6	Produk Domestik Regional Bruto Atas Dasar Harga Konstan Menurut Kabupaten / Kota di Propinsi Jawa Timur (Miliar Rupiah), 2016–2020 <i>Gross Regional Domestic Product at 2010 Constant Market Prices by Regency / Municipality in Jawa Timur Province (Bilion rupiah), 2016–2020</i>	346
------	---	-----

<https://banyuwangikab.bps.go.id>

DAFTAR GAMBAR/LIST OF FIGURES

	Halaman Page
1.1 Luas Daerah menurut Kecamatan (%), 2020 <i>Area of Subdistrict (%), 2020</i>	4
1.2 Peta Kabupaten Banyuwangi Menurut Ketinggian <i>Map of Banyuwangi Regency by Altitude</i>	5
2.1 Pegawai Negeri Sipil Menurut Tingkat Pendidikan dan Jenis Kelamin di Kabupaten Banyuwangi Desember 2020 <i>Civil Servants by Educational Level and Sex of Banyuwangi Regency December 2020</i>	27
2.2 Pegawai Negeri Sipil Menurut Tingkat Kepangkatan dan Jenis Kelamin di Kabupaten Banyuwangi, Desember 2020 <i>Civil Servants by Hierarchy and Sex of Banyuwangi Regency, December 2020</i>	28
3.1 Kepadatan Penduduk per km ² Menurut Kecamatan di Kabupaten Banyuwangi, 2020 <i>Population Density per sq.km by Subdistrict of Banyuwangi Regency, December 2020</i>	60
4.1 Jumlah TK, SD, SMP, SMA, dan SMK di Kabupaten Banyuwangi, 2019/2020 dan 2020/2021 <i>Number of Kindergarten, Elementary School, Junior High School, Senior High School and Vocational School of Banyuwangi Regency, 2019/2020 and 2020/2021</i>	76
4.2 Jumlah RA, MI, MTs, dan MA di Kabupaten Banyuwangi, 2019/2020 dan 2020/2021 <i>Number of Raudatul Athfal, Madrasah Ibtidaiyah, Madrasah Tsanawiyah, and Madrasah Aliyah of Banyuwangi Regency, 2019/2020 and 2020/2021</i>	77

5.1	Produksi Tanaman Sayuran dan Buah-Buahan Semusim di Kabupaten Banyuwangi (ton), 2020 <i>Production of Seasonal Vegetables of Banyuwangi Regency (ton), 2020</i>	146
5.2	Luas Panen dan Produksi Tanaman Biofarmaka di Kabupaten Banyuwangi, 2017-2020 <i>Harvested Area and Production Medical Plants of Banyuwangi Regency, 2017-2020</i>	147
6.1	Jumlah Pelanggan Listrik di Kabupaten Banyuwangi, 2016-2020 <i>Number of Electricity Customers of Banyuwangi Regency, 2016-2020</i> ..	224
6.2	Jumlah Pelanggan PUDAM di Kabupaten Banyuwangi, 2016-2020 <i>Number of PUDAM Customers of Banyuwangi Regency, 2016-2020</i>	225
7.1	Banyaknya Hotel di Kabupaten Banyuwangi, 2012-2020 <i>Number of Hotels of Banyuwangi Regency, 2012-2020</i>	249
8.1	Jumlah Penumpang Angkutan Penyebrangan Ketapang dan Gilimanuk, 2020..... <i>Number of Passengers of Ketapang and Gilimanuk Ferry Transportation, 2020</i>	256
8.2	Banyaknya Surat Pos Dalam Negeri Yang Dikirim di Kabupaten Banyuwangi, 2006-2020..... <i>Number of Postal Mail and Abroad Sent of Banyuwangi Regency, 2006-2020</i>	257
9.1	Jumlah Koperasi Menurut Jenis Koperasi dan Kecamatan di Kabupaten Banyuwangi, 2020 <i>Number of Cooperatives by Kind of Cooperatives and Subdistrict of Banyuwangi Regency, 2020</i>	288
10.1	Rata-rata Pengeluaran per Kapita Sebulan Menurut Kelompok Komoditas (rupiah) di Kabupaten Banyuwangi, 2016-2020 <i>Monthly Average Expenditure per Capita by Commodity Group (rupiahs) in Banyuwangi Regency, 2016-2020</i>	300

11.1	Banyaknya Perusahaan Menurut Bentuk Badan Hukum di Kabupaten Banyuwangi, 2016-2020..... <i>Number of Companies by Form of Legal Entity of Banyuwangi Regency, 2016-2020</i>	309
12.1	Laju Pertumbuhan Produk Domestik Regional Bruto Dasar Harga Konstan 2010 Menurut Lapangan Usaha (persen), 2015-2019 <i>Growth Rate of Gross Regional Domestic Product at 2010 Constant Market Prices by Industry (percent), 2015-2019.....</i>	317
12.2	Distribusi Persentase Produk Domestik Regional Bruto Atas Dasar Harga Berlaku Menurut Lapangan Usaha, 2019 <i>Percentage Distribution of Gross Regional Domestic Product at Current Market Prices by Industry, 2019</i>	318
13.1	Indeks Pembangunan Manusia di Provinsi Jawa Timur, 2016-2020 .. <i>Human Development Index of Jawa Timur Province, 2016-2020.....</i>	335

PENJELASAN UMUM/EXPLANATORY NOTES

Tanda-tanda, satuan-satuan, dan lain-lainnya yang digunakan dalam publikasi ini adalah sebagai berikut:

Symbols, measurement units, and acronyms which are used in this publication, are as follows:

1. TANDA-TANDA/SYMBOLS

Data tidak tersedia/Data not available	: ...
Tidak ada atau nol /Null or zero	: -
Data dapat diabaikan/Data negligible	: 0
Tanda decimal/Decimal point	: ,
Data tidak dapat ditampilkan/Not applicable	: NA
Angka estimasi/Estimated figures	: e
Angka diperbaiki/Revised figures	: r
Angka sementara/Preliminary figures	: x
Angka sangat sementara/Very preliminary figures	: xx
Angka sangat sangat sementara/Very very preliminary figures	: xxx

2. SATUAN/UNITS

barel/barrel	: 158,99 liter/litres = 1/6,2898 m ³
hektar (ha)/hectare (ha)	: 10 000 m ²
kilometer (km)/kilometres (km)	: 1 000 meter/meters (m)
knot/knot	: 1,8523 km/jam (km/hour)
kuintal/quintal	: 100 kg
KWh	: 1 000 Watt hour
MWh	: 1 000 KWh
liter (untuk beras)/litre (for rice)	: 0,80 kg
MMSCF	: 1/35,3 m ³
metrik ton (m.ton)/metric ton (m. ton)	: 0,98421 long ton = 1 000 kg
ons/ounce	: 28,31 gram/grams
ton	: 1 000 kg

Satuan lain: buah, dus, butir, helai/lembar, kaleng, batang, pulsa, ton kilometer (ton-km), jam, menit, persen (%).

Other units: unit, pack, pieces, sheet, tin, pulse, ton-kilometres(ton-km), hour, minute, percent (%).

Perbedaan angka di belakang koma disebabkan oleh pembulatan angka.

The difference in decimal numbers is caused by rounding.

DAFTAR SINGKATAN/ LIST OF ABBREVIATIONS

SI	: Stasiun Iklim
SIMPK	: Stasiun Meteorologi Pertanian Khusus
t.t	: Tempat tidur
BCG	: Bacillus Calmette Guerin
DPT	: Difteri, Pertusis, Tetanus
TT	: Tetanus Toxoid
IOT	: Industri Obat Tradisional/ <i>Traditional Medicine Industry</i>
IKOT	: Industri Kecil Obat Tradisional/ <i>Traditional Medicine Small</i>
Alkes	: Alat kesehatan/ <i>Health Kits</i>
PKRT	: Perbekalan Kesehatan Rumah tangga/ <i>Household Health Logistics</i>
Kompl	: Komplemen/ <i>Complement</i>
IRTP	: Industri Pangan Produksi Rumah Tangga/ <i>Foods Home Industry</i>
PBF	: Pedagang Besar Farmasi/ <i>Pharmacy Whole-seller</i>
GFK	: Gudang Farmasi Kab/Kota/Regency/ <i>Municipality Pharmacy Warehouse</i>
RB	: Rumah Bersalin/ <i>Delivery House</i>
Pustu	: Puskesmas pembantu/ <i>Auxiliary Public Health Center</i>
BP	: Balai Pengobatan/ <i>Polyclinic</i>
TPS	: Tempat Pembuangan Sementara / <i>landfill</i>
Jamkesmas	: Jaminan kesehatan masyarakat miskin/ <i>Poor public health insurance</i>
PJKMU	: Program Jaminan Kesehatan Masyarakat Umum
SIUP	: Surat Ijin Usaha Perdagangan/ <i>Trading Permission Letter</i>
TDP	: Tanda Daftar Perusahaan/ <i>Company Registration Identity</i>
API	: Angka Pengenal Importir/ <i>Importer's Identity Number</i>

Statistik Kunci, 2018–2020

Key Statistics, 2018–2020

Rincian/Description	Satuan/Unit	2018	2019	2020
(1)	(2)	(3)	(4)	(5)
SOSIAL/SOCIAL				
Penduduk ¹ /Population ¹	juta/million			
Laju Pertumbuhan Penduduk ¹ /Population Growth ¹	%			
Angka Harapan Hidup ^{1-e} /Life Expectancy Rate ¹	tahun/years			
Angka Melek Huruf Usia 15+/Literacy Rate Aged 15+	%			
Tingkat Partisipasi Angkatan Kerja -TPAK ^{2,3} <i>Labour Force Participation Rate-LFPR^{2,3}</i>	%			
Tingkat Pengangguran Terbuka-TPT ² <i>Unemployment Rate-UR²</i>	%			
Penduduk Miskin ⁵ /Poor People ⁴	juta/million			
Persentase Penduduk Miskin ⁴ <i>Percentage of Poor People⁴</i>	%			
Indeks Pembangunan Manusia-IPM ⁵ <i>Human Development Index⁵</i>	—			
EKONOMI/ECONOMIC				
Produk Domestik Regional Bruto (PDRB) Harga Berlaku ⁶ <i>Gross Regional Domestic Bruto (GRDP) at Current Price⁶</i>	triliun rupiah <i>trillion rupiahs</i>			
Laju Pertumbuhan Ekonomi ⁸ /Economic Growth ⁷	%			
PDRB Per Kapita Harga Berlaku ^{6,8} <i>Per Capita of GRDP at Current Price^{6,8}</i>	juta rupiah <i>million rupiahs</i>			

- Catatan/Notes: ¹ Hasil proyeksi penduduk Indonesia 2010–2035 (pertengahan tahun/Juni)/*The result of Indonesia population prjection 2010–2035 (mid year/June)*
- ² Kondisi Agustus/Condition at August
- ³ Menggunakan penimbang hasil proyeksi penduduk tahun 2010–2035/Weighted by the 2010–2035 population projection
- ⁴ Kondisi Maret/Condition at March
- ⁵ Sejak tahun 2010, IPM dihitung dengan metode baru. Komponen IPM metode baru adalah angka harapan hidup saat lahir, harapan lama sekolah, rata-rata lama sekolah, dan pengeluaran per kapita/Since 2010, HDI was calculated using new method. New HDI component are life expectancy at birth, expected years of schooling, means years of schooling, and expenditure per capita
- ⁶ Mulai tahun 2010 mengadopsi System of National Account 2008 (SNA 2008)/Since 2010 is in line with System of National Account 2008 (SNA 2008)
- ⁷ Menggunakan tahun dasar 2010 (2010=100)/Using 2010 base year (2010=100)
- ⁸ Menggunakan proyeksi penduduk berdasarkan hasil SP2010/Using population projection based on SP2010

01

GEOGRAFI DAN IKLIM GEOGRAPHY AND CLIMATE

Kabupaten Banyuwangi terletak di ujung timur Pulau Jawa dengan Luas daratan 5 782,5 km persegi menjadikan Banyuwangi sebagai Kabupaten Terluas di Jawa Timur. Dikelilingi oleh Hutan dan Gunung, Banyuwangi berbatasan dengan Kabupaten Situbondo di Utara, Jember dan Bondowoso di Selatan



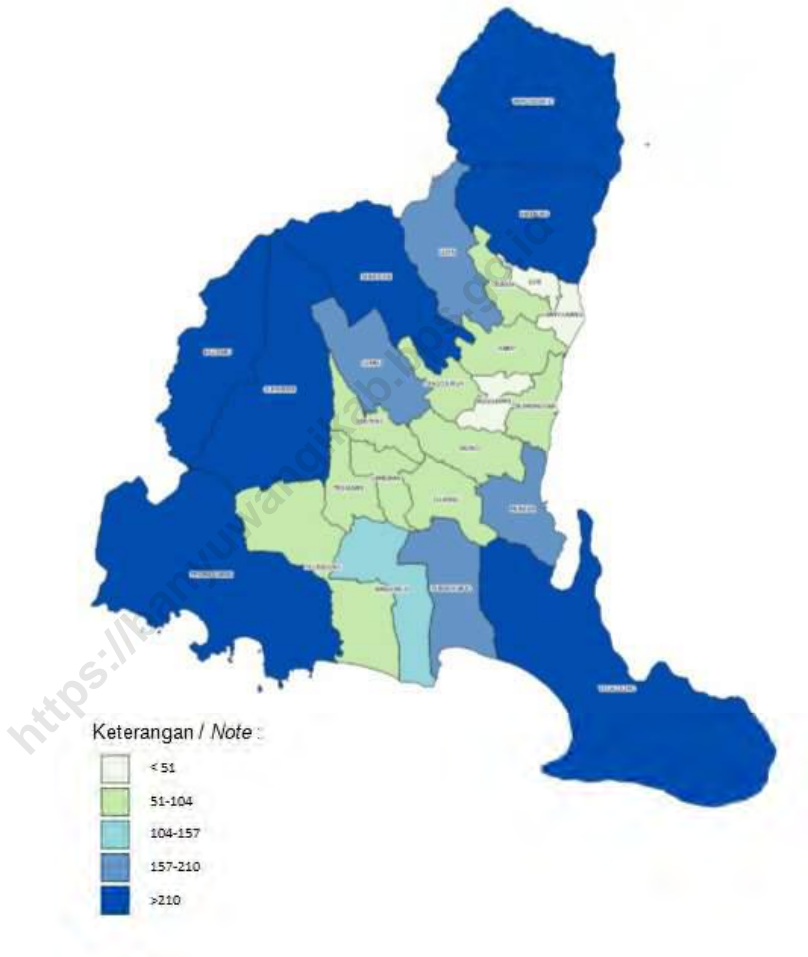
PENJELASAN TEKNIS

1. Secara astronomis Kabupaten Banyuwangi terletak diantara 7°43'- 8°46' Lintang Selatan dan 113°53' - 114°38' Bujur Timur.
2. Berdasarkan letak geografis, Kabupaten Banyuwangi berada diujung timur Pulau Jawa, dengan batas-batas: Utara - Kabupaten Situbondo; Timur - Selat Bali. Selatan - Samudera Hindia; Barat - Kabupaten Bondowoso dan Kabupaten Jember.
3. Luas wilayah Kabupaten Banyuwangi sekitar 5.782,50 km² yang merupakan Kabupaten terluas di Provinsi Jawa Timur, dengan
4. Kabupaten Banyuwangi memiliki panjang garis pantai sekitar 175,8 km, serta Pulau sejumlah 10 buah
5. Kabupaten Banyuwangi terbagi atas dataran tinggi berupa daerah pegunungan, yang menghasilkan produksi perkebunan. Daerah dataran menghasilkan tanaman pangan, serta daerah sekitar garis pantai yang membujur dari arah Utara ke Selatan merupakan daerah penghasil berbagai biota laut.

TECHNICAL NOTES

1. *Astronomically Banyuwangi Regency is located between 7°43' - 8°46' South latitude and between 113°53' - 121° 38' East longitude.*
2. *In terms of geographic position, Banyuwangi Regency is located at the east of Java Island, has boundaries as follow: North - Situbondo Regency; East - Bali Strait; South - Hindia Ocean; West - Bondowoso Regency and Jember Regency.*
3. *The area of Banyuwangi Regency is about 5.782,50 km², which is the largest Regency in East Java Province.*
4. *Banyuwangi Regency has a long coastline of about 175.8 km, and also 10 islands.*
5. *Banyuwangi Regency consists of a plateau mountainous areas, which produce the plantation product. Plain areas produce food crops, as well as the area around the coastline stretching from the North to the South are producing a variety of marine life area.*

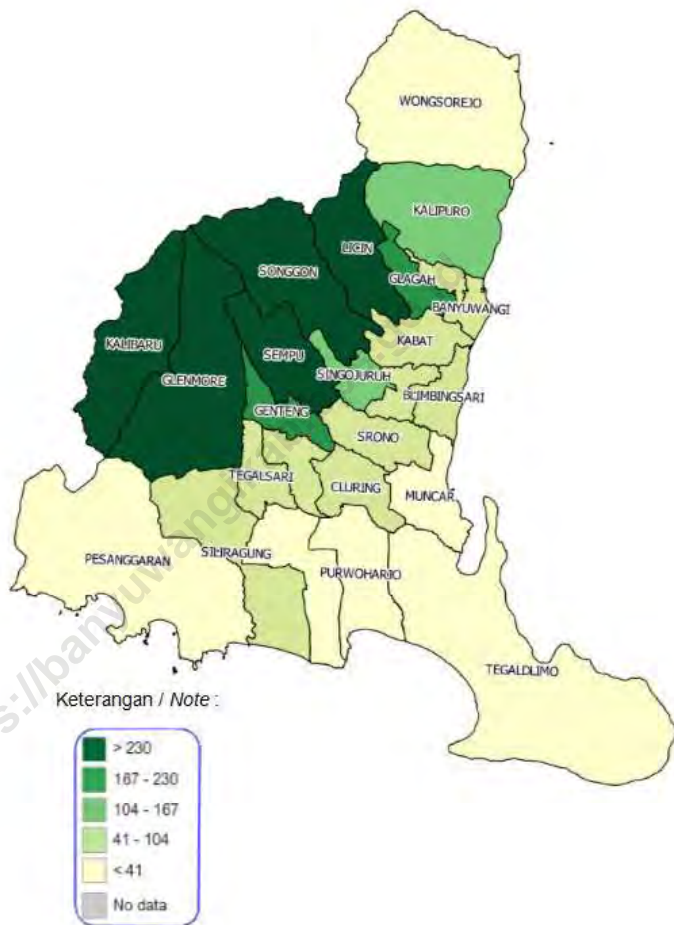
Gambar 1.1 **Luas Daerah menurut Kecamatan (%), 2020**
Figures 1.1 **Area of Subdistrict (%), 2020**



Sumber/Source : Berdasarkan Peraturan Menteri Dalam Negeri No. 66 Tahun 2011 tanggal 28 Desember 2011
Based on Minister Of Home Affairs Regulation No 66/2011, December 28, 2011

Gambar
Figures 1.2

Peta Kabupaten Banyuwangi Menurut Ketinggian
Map of Banyuwangi Regency by Altitude



Sumber/Source :

1.1 KEADAAN GEOGRAFI GEOGRAPHY CONDITION

Tabel 1.1.1 **Luas Daerah dan Jumlah Pulau Menurut Kecamatan di Kabupaten Banyuwangi, 2020**
Table 1.1.1 **Total Area and Number of Islands by Subdistrict of Banyuwangi Regency, 2020**

Kecamatan Subdistrict	Ibukota Kecamatan Capital of Subdistrict	Luas Total Area (km ² /sq.km)
(1)	(2)	(3)
Pesanggaran	Sumberagung	802,50
Siliragung	Siliragung	95,15
Bangorejo	Kebondalem	137,43
Purwoharjo	Purwoharjo	200,30
Tegaldlimo	Tegaldlimo	1 341,12
Muncar	Blambangan	146,07
Cluring	Cluring	97,44
Gambiran	Wringinagung	66,77
Tegalsari	Tegalsari	65,23
Glenmore	Karangharjo	421,98
Kalibaru	Kalibaruwetan	406,76
Genteng	Genteng Wetan	82,34
Srono	Sukomaju	100,77
Rogojampi	Rogojampi	48,51
Blimbingsari	Blimbingsari	67,13
Kabat	Kabat	94,17
Singojuruh	Singojuruh	59,89
Sempu	Sempu	174,83
Songgon	Tegalarum	301,84
Glagah	Glagah	76,75
Licin	Licin	169,25
Banyuwangi	Tukangkayu	30,13
Giri	Mojopanggung	21,31
Kalipuro	Kalipuro	310,03
Wongsorejo	Wongsorejo	464,80
Banyuwangi	Banyuwangi	5 782,50

Lanjutan Tabel/*Continued Table 1.1.1*

Kecamatan <i>Subdistrict</i>	Persentase terhadap Luas Kabupaten <i>Percentage to Province's Area</i>	Jumlah Pulau <i>Number of Islands</i>
(1)	(4)	(5)
Pesanggaran	13,88	22
Siliragung	1,65	1
Bangorejo	2,38	-
Purwoharjo	3,46	-
Tegaldlimo	23,19	-
Muncar	2,53	-
Cluring	1,69	-
Gambiran	1,15	-
Tegalsari	1,13	-
Glenmore	7,30	-
Kalibaru	7,03	-
Genteng	1,42	-
Srono	1,74	-
Rogojampi	0,84	-
Blimbingsari	1,16	-
Kabat	1,63	-
Singojujuh	1,04	-
Sempu	3,02	-
Songgon	5,22	-
Glagah	1,33	-
Licin	2,93	-
Banyuwangi	0,52	-
Giri	0,37	-
Kalipuro	5,36	-
Wongsorejo	8,04	1
Banyuwangi	100,00	24

Catatan/*Note*: ¹ Berdasarkan Peraturan Menteri Dalam Negeri Nomor 137 Tahun 2017 tanggal 29 Desember 2017/*Based on Minister of Home Affairs Regulation Number 137/2017, December 29, 2017*

² Berdasarkan informasi Kementerian Dalam Negeri Tahun 2018/*Based on information from Ministry of Home Affairs, 2018*

Sumber/*Source*: Kementerian Dalam Negeri/*Ministry of Home Affairs*

Tabel 1.1.2 **Tinggi Wilayah dan Jarak ke Ibukota di Kabupaten Banyuwangi, 2020**
Altitude and Distance to the Capital of Banyuwangi Regency, 2020

Kecamatan Subdistrict	Tinggi Wilayah (mdpl) Altitude (m a.s.l)	Jarak ke Ibukota Distance to the Capital
(1)	(2)	(3)
Pesanggaran	0 - 1 000	60
Siliragung	0 - 1 000	53
Bangorejo	0 - 500	42
Purwoharjo	0 - 500	41
Tegaldlimo	0 - 500	61
Muncar	0 - 100	32
Cluring	0 - 500	32
Gambiran	0 - 500	40
Tegalsari	0 - 500	46
Glenmore	0 > 3 000	65
Kalibaru	100 - 3 000	70
Genteng	0 - 500	50
Srono	0 - 500	24
Rogojampi	0 - 500	15
Blimbingsari	0 - 500	17
Kabat	0 - 500	10
Singojuruh	0 - 500	30
Sempu	100 - 1 000	40
Songgon	100 > 3 000	34
Glagah	0 - 1 000	5
Licin	100 - 3 000	13
Banyuwangi	0 - 100	-
Giri	0 - 500	3
Kalipuro	0 - > 3 000	7
Wongsorejo	0 - 3 000	30
Banyuwangi	0 -> 3000	

Catatan/Note: ¹ Berdasarkan Peraturan Menteri Dalam Negeri Nomor 137 Tahun 2017 tanggal 29 Desember 2017/*Based on Minister of Home Affairs Regulation Number 137/2017, December 29, 2017*

² Berdasarkan informasi Kementerian Dalam Negeri Tahun 2018/*Based on information from Ministry of Home Affairs, 2018*

Sumber/Source: Kementerian Dalam Negeri/*Ministry of Home Affairs*

Tabel 1.1.3 **Nama dan Panjang Sungai**
Table 1.1.3 **Rivers and Its Lengths**

Nama Sungai		Panjang
Name of River		Length (km)
	(1)	(2)
I.	D.A.S Bajulmati	
	1. K. Maelang	7 777
	2. K. Tangkup	14 173
	3. Cr. Sono	3 652
	4. Cr. Badulan	3 304
	5. K. Bajulmati Kanan	20 000
II.	D.A.S Sodong	
	1. Sodong	2 850
III.	D.A.S Widoro Porong	
	1. Widoro Porong	3 478
	2. Patemon	3 391
IV.	D.A.S Curah Alas Buluh	
	1. Cr. Alas Buluh	2 222
V.	D.A.S Selogiri	
	1. Selogiri	6 173
VI.	D.A.S Sebani	
	1. Sebani	2 782
VII.	D.A.S Paleran	
	1. Paleran	6 086
VIII.	D.A.S Dani	
	1. Paleran	5 391
IX.	D.A.S Ketapang	
	1. Ketapang	7 826
	2. Secang	6 666

Lanjutan Tabel/*Continued Table 1.1.3*

	Nama Sungai <i>Name of River</i>	Panjang <i>Length (km)</i>
	(1)	(2)
X.	D.A.S Kali Klatak	
	1. Kali Klatak	15 656
	2. Trongsing	10 176
XI.	D.A.S Sukowidi	
	1. Kelir	14 444
	2. Sukowidi	10 868
	3. Buluh	5 940
XII.	D.A.S K. Banyuwangi	
	1. K. Wilayu	
	2. K. Laos Ancar Kiri	10 260
	3. K. Banyuwangi	8 695
	4. K. Lele	8 434
	5. K. Loo	9 652
XIII.	D.A.S BENDO	
	1. Bendo	15 826
	2. Jong Mergi	13 888
	3. Sobo	6 543
XIV.	D.A.S Pakis	
	1. Pakis	7 043
XV.	D.A.S Tambong	
	1. Panggang	3 542
	2. Jambu	6 111
	3. Secawan	20 689
	4. Bungu	10 347
	5. Cinde	4 483
	6. Kedawung	10 000

Lanjutan Tabel/*Continued Table* 1.1.3

Nama Sungai <i>Name of River</i>		Panjang <i>Length (km)</i>
(1)		(2)
	7. Pakuda	8 333
	8. Tambong	24 347
	9. Danti	3 913
	10. Temboyo	3 888
	11. Petung	4 750
XVI.	D.A.S Donosuka	
	1. Donosuka	8 333
	2. Cekaitan	5 440
XVI.	D.A.S Donosuka	
	1. Donosuka	8 333
	2. Cekaitan	5 440
XVII.	D.A.S Lungun	16 666
XVIII.	D.A.S Binau	
	1. Binau	21 379
	2. Lateng	9 565
	3. Rawan	13 043
	4. Tuban	8 974
	5. Bate	15 283
XIX.	D.A.S Bomo	
	1. Kumbo	12 173
	2. Kemapak	6 111
	3. Mengarang	23 226
	4. Bomo	7 497
XX.	D.A.S Blambangan	
	1. Blambangan	22 000

Lanjutan Tabel/Continued Table 1.1.3

Nama Sungai Name of River		Panjang Length (km)
(1)	(2)	(2)
2. Sempu		10 010
3. Pandan		20 000
4. Curah Wuluh		5 674
5. Genting		10 450
6. Suko		16 500
7. Sumbermangu		7 000
8. Tapan		4 000
9. K.Kepisah		15 000
10. Bekulo		18 000
XXI.	D.A.S Komis	
1. Komis		5 000
2. Lateng		5 250
XXII.	D.A.S Setail	
1. Setail		40 100
2. Jalen		19 080
3. Tugung		18 000
4. Jambewangi		13 500
5. Curah Gulung		2 500
6. Kedawung		8 000
7. Jaran		3 000
8. Pandan		20 000
9. Mangli		10 800
10. Bekulo		18 000
11. Suko		16 560
12. Swaloh		20 000
XXIII.	D.A.S Blambangan	
1. Barumanis		20 008
2. Sumberbaru		8 250

Lanjutan Tabel/*Continued Table* 1.1.3

Nama Sungai Name of River		Panjang Length (km)
(1)	(2)	(2)
3. Telpon		18 250
4. Cerung		3 250
5. Takir		11 700
6. Mangis		18 000
7. Sepanjang		14 200
8. Kempit		17 000
9. Porlinggo		30 000
10. Salam		6 000
11. Wadung		13 000
12. Kajar		12 580
13. Pakem		4 025
14. Sarbiniti		3 015
15. Petung		3 100
16. Kupuk		3 500
17. Pinang		4 000
18. Ontobugo		5 500
19. Stopel		5 000
20. Curah Lele		4 250
21. Curah Sanepo		4 000
22. Bogem		6 000
23. Curah Pait		5 000
24. Bero		2 500
XXIV.	D.A.S Kaligung	.
XXV.	D.A.S Sarongan	-
XXVI.	D.A.S Kandangan	-
XXVII.	D.A.S Lembu	1 250 000

Lanjutan Tabel/*Continued Table* 1.1.3

	Nama Sungai Name of River	Panjang Length (km)
	(1)	(2)
XXVIII.	D.A.S Trembelang	6 000
XXIX.	D.A.S Bangorejo	-
XXX.	D.A.S Besar	-
XXXI.	D.A.S Kedungrejo	8 000
XXXII.	D.A.S Karang bendo	-
XXXIII.	D.A.S Kemat	-
XXXIV.	D.A.S Gambiran	65 000
XXXV.	D.A.S Bulu agung	550 000

Catatan/*Note:*Sumber/*Source:* Dinas Pekerjaan Umum Pengairan Kabupaten Banyuwangi / *Irrigation Public Works Service of Banyuwangi Regency*

1.2 IKLIM CLIMATE

Tabel 1.2.1 Rata-rata Suhu Udara dan Kelembaban Relatif Setiap Bulan di Kabupaten Banyuwangi, 2020
Monthly Average of Temperature and Relative Humidity of Banyuwangi Regency, 2020

Bulan Month	Suhu Udara Temperature			Rata-rata Kelembaban Average of Relative Humidity (%)
	Minimum	Maksimum	Rata-rata Average	
(1)	(2)	(3)	(4)	(5)
Januari <i>January</i>	23,2	34,9	28,5	74
Februari <i>February</i>	23,2	34,2	28,0	80
Maret <i>March</i>	23,0	33,9	28,2	79
April <i>April</i>	24,0	34,0	28,7	77
Mei <i>May</i>	23,8	33,4	28,0	81
Juni <i>June</i>	21,4	32,2	27,0	80
Juli <i>July</i>	21,2	30,0	26,3	79
Agustus <i>August</i>	22,2	32,2	26,3	80
September <i>September</i>	22,0	32,4	27,0	78
Oktober <i>October</i>	22,3	32,0	27,2	81
November <i>November</i>	23,2	33,2	28,2	77
Desember <i>December</i>	22,8	33,7	27,2	81

Catatan/Note:

Sumber/Source: Badan Meteorologi Klimatologi dan Geofisika, Stasiun Meteorologi Banyuwangi /*Climatology Meteorology and Geophysics, Meteorology Office of Banyuwangi Regency*

Tabel 1.2.2 **Rata-rata Tekanan Udara dan Kecepatan Angin Setiap Bulan di Kabupaten Banyuwangi, 2020**
Monthly Average of Atmospheric Pressure and Average of Wind Velocity of Banyuwangi Regency, 2020

Bulan <i>Month</i>	Rata-rata Tekanan Udara <i>Average of Atmospheric Pressure</i>	Rata-rata Kecepatan Angin <i>Average of Wind Velocity (knot)</i>
(1)	(2)	(3)
Januari <i>January</i>	1 009,40	2,50
Februari <i>February</i>	1 009,90	2,20
Maret <i>March</i>	1 009,70	2,40
April <i>April</i>	1 010,60	2,50
Mei <i>May</i>	1 010,40	2,80
Juni <i>June</i>	1 011,70	3,10
Juli <i>July</i>	1 011,30	3,30
Agustus <i>August</i>	1 011,90	3,30
September <i>September</i>	1 012,00	3,10
Oktober <i>October</i>	1 010,80	2,80
November <i>November</i>	1 010,20	2,60
Desember <i>December</i>	1 007,90	2,00

Catatan/Note:

Sumber/Source: Badan Meteorologi Klimatologi dan Geofisika, Stasiun Meteorologi Banyuwangi /*Climatology Meteorology and Geophysics, Meteorology Office of Banyuwangi Regency*

Tabel
Table 1.2.3**Rata-rata Jumlah Hari Hujan, Curah Hujan dan Penyinaran Matahari Setiap Bulan di Kabupaten Banyuwangi, 2020**
Monthly Average of Rainy Day, Precipitation and Duration of Sunshine of Banyuwangi Regency, 2020

Bulan Month	Jumlah Hari Hujan Number of Rainy Day	Curah Hujan Number of Precipitation (mm)	Rata-rata Penyinaran Matahari Average Duration of Sunshine
(1)	(2)	(3)	(4)
Januari <i>January</i>	17	136,3	65
Februari <i>February</i>	22	257,0	61
Maret <i>March</i>	17	217,1	65
April <i>April</i>	14	40,7	72
Mei <i>May</i>	17	232,4	70
Juni <i>June</i>	14	77,9	82
Juli <i>July</i>	10	81,7	80
Agustus <i>August</i>	16	48,0	81
September <i>September</i>	12	93,9	89
Oktober <i>October</i>	19	242,0	73
November <i>November</i>	11	28,6	74
Desember <i>December</i>	23	148,9	42

Catatan/Note:

Sumber/Source: Badan Meteorologi Klimatologi dan Geofisika, Stasiun Meteorologi Banyuwangi /*Climatology Meteorology and Geophysics, Meteorology Office of Banyuwangi Regency*

Tabel 1.2.4 Rata-Rata Curah Hujan (mm) Menurut Kecamatan dan Bulan di Kabupaten Banyuwangi, 2020
Monthly Average Precipitation by Subdistrict of Banyuwangi Regency, 2020

Kecamatan Subdistrict	Januari January	Februari February	Maret March	April April	Mei May	Juni June
(1)	(2)	(3)	(4)	(5)	(6)	(7)
Pesanggaran	179,0	337,0	238,0	122,0	270,0	52,0
Siliragung
Bangorejo	185,0	398,0	216,0	228,0	96,0	131,0
Purwoharjo	167,0	258,0	199,0	161,0	26,0	51,0
Tegaldlimo	193,0	211,0	394,0	154,0	149,0	96,0
Muncar	172,0	311,0	130,0	39,0	55,0	26,0
Cluring
Gambiran
Tegalsari	233,0	335,0	329,0	151,0	137,0	122,0
Glenmore	221,0	374,0	390,0	280,0	343,0	121,0
Kalibaru	287,0	308,0	222,0	233,0	199,0	75,0
Genteng	182,0	341,0	364,0	223,0	121,0	124,0
Srono	276,0	317,0	358,0	108,0	137,0	235,0
Rogojampi	209,0	260,0	346,0	136,0	373,0	162,0
Blimbingsari	80,0	50,0	50,0	84,0	227,0	59,0
Kabat	86,0	169,0	167,0	36,0	318,0	93,0
Singojuruh	240,0	396,0	361,0	34,0	486,0	138,0
Sempu
Songgon	326,0	464,0	607,0	80,0	520,0	240,0
Glagah	87,0	228,0	180,0	25,0	308,0	84,0
Licin	157,0	325,0	297,0	100,0	532,0	104,0
Banyuwangi	136,0	257,0	217,0	41,0	232,0	78,0
Giri
Kalipuro	559,0	233,0	-	-	-	-
Wongsorejo	151,0	277,0	-	-	-	-

Lanjutan Tabel/*Continued Table 1.2.4*

Kecamatan Subdistrict	Juli July	Agustus August	September September	Oktober October	November November	Desember December
(1)	(8)	(9)	(10)	(11)	(12)	(13)
Pesanggaran	9,0	6,0	89,0	200,0	56,0	113,0
Siliragung
Bangorejo	58,0	26,0	10,0	239,0	39,0	167,0
Purwoharjo	21,0	-	-	140,0	11,0	106,0
Tegaldlimo	9,0	20,0	36,0	172,0	101,0	132,0
Muncar	42,0	-	23,0	164,0	58,0	125,0
Cluring
Gambiran
Tegalsari	64,0	31,0	52,0	143,0	77,0	183,0
Glenmore	230,0	104,0	208,0	250,0	397,0	344,0
Kalibaru	115,0	137,0	329,0	348,0	240,0	286,0
Genteng	198,0	83,0	88,0	142,0	316,0	259,0
Srono	124,0	28,0	61,0	132,0	138,0	130,0
Rogojampi	175,0	54,0	93,0	225,0	157,0	162,0
Blimbingsari	128,0	95,0	29,0	159,0	21,0	58,0
Kabat	130,0	100,0	17,0	101,0	54,0	117,0
Singojuruh	339,0	66,0	96,0	256,0	322,0	340,0
Sempu
Songgon	496,0	221,0	149,0	317,0	367,0	462,0
Glagah	151,0	96,0	-	-	-	-
Licin	173,0	149,0	49,0	179,0	276,0	440,0
Banyuwangi	82,0	48,0	94,0	242,0	29,0	149,0
Giri
Kalipuro	-	-	-	41,0	34,0	-
Wongsorejo	-	-	-	-	-	-

Catatan/*Note:*Sumber/*Source:* Badan Meteorologi Klimatologi dan Geofisika, Stasiun Meteorologi Banyuwangi /*Climatology Meteorology and Geophysics, Meteorology Office of Banyuwangi Regency*

Tabel
Table 1.2.5**Rata-Rata Hari Hujan Menurut Kecamatan dan Bulan di
Kabupaten Banyuwangi, 2020**
*Monthly Average of Rainy Days by Subdistricts of
Banyuwangi Regency, 2020*

Kecamatan Subdistrict	Januari January	Februari February	Maret March	April April	Mei May	Juni June
(1)	(2)	(3)	(4)	(5)	(6)	(7)
Pesanggaran	9	15	11	6	10	8
Siliragung
Bangorejo	8	19	11	7	7	7
Purwoharjo	7	13	9	4	12	3
Tegaldlimo	10	13	16	10	6	6
Muncar	8	11	8	2	6	3
Cluring
Gambiran
Tegalsari	9	17	13	6	5	6
Glenmore	15	19	18	6	12	12
Kalibaru	19	13	20	13	6	13
Genteng	8	15	12	10	14	8
Srono	12	12	11	7	5	7
Rogojampi	11	14	17	8	13	11
Blimbingsari	15	14	12	10	14	11
Kabat	6	15	15	5	14	8
Singojuruh	12	19	16	6	13	12
Sempu
Songgon	12	18	16	5	10	11
Glagah	7	16	17	4	15	8
Licin	13	19	17	6	16	12
Banyuwangi	17	22	17	14	17	14
Giri
Kalipuro	16	16	-	-	-	-
Wongsorejo	11	16	-	-	-	-

Lanjutan Tabel/*Continued Table 1.2.5*

Kecamatan Subdistrict	Juli July	Agustus August	September September	Oktober October	November November	Desember December
(1)	(8)	(9)	(10)	(11)	(12)	(13)
Pesanggaran	1	2	6	12	9	14
Siliragung
Bangorejo	4	2	1	6	3	12
Purwoharjo	3	-	-	7	2	7
Tegaldlimo	1	1	3	8	7	10
Muncar	4	-	3	5	4	11
Cluring
Gambiran
Tegalsari	6	2	3	4	3	183
Glenmore	13	13	6	20	14	19
Kalibaru	8	5	9	19	13	11
Genteng	8	7	4	11	11	12
Srono	5	3	4	7	5	12
Rogojampi	10	8	9	11	9	7
Blimbingsari	16	17	9	15	9	14
Kabat	8	10	2	12	8	12
Singojuruh	13	9	8	14	12	15
Sempu
Songgon	10	9	9	14	11	11
Glagah	10	11	-	-	-	-
Licin	12	16	2	10	7	17
Banyuwangi	10	16	12	19	11	23
Giri
Kalipuro	-	-	-	4	2	-
Wongsorejo	-	-	-	-	-	-

Catatan/*Note:*Sumber/*Source:* Badan Meteorologi Klimatologi dan Geofisika, Stasiun Meteorologi Banyuwangi /*Climatology Meteorology and Geophysics, Meteorology Office of Banyuwangi Regency*

Tabel 1.2.6 Jaringan Irigasi Menurut Jenis Bangunan dan Volume di Kabupaten Banyuwangi, 2020
Irrigation Network by Type and Volume of the Building of Banyuwangi Regency, 2020

(1)	Jenis Bangunan Type of Building (2)	Satuan Unit (3)	Volume Volume (4)
I.	BENDUNG		
	1. Bendungan Gerak	Buah	2
	2. Bendungan Tetap	Buah	267
	3. Pengambilan Bebas	Buah	108
II.	SALURAN		
	1. Saluran Primer	Meter	50 147
	2. Saluran Sekunder	Meter	760 774
	3. Saluran Tersier (50 M dari Bang)	Meter	358 236
	4. Saluran Suplessi	Meter	9 972
	5. Saluran Gendong	Meter	908
	6. Saluran Pembuang	Meter	11 219 620
III.	BANGUNAN		
	1. Bangunan Bagi	Buah	430
	2. Bangunan Bagi Sadap	Buah	539
	3. Bangunan Sadap	Buah	574
IV.	BANGUNAN PELENGKAP		
	1. Bangunan Gorong-gorong	Buah	385
	2. Bangunan Talang	Buah	59
	3. Bangunan Terjun	Buah	129
	4. Bangunan Pelimpah Samping	Buah	102
	5. Bangunan Lain-lain	Buah	116
V.	LAIN – LAIN		
	1. Jembatan	Buah	240
	2. Syphon	Buah	24
	3. Kantong Lumpur	Buah	n/a
	4. Pintu Penguras/ Pembilas	Buah	n/a
	5. Fre Intik/ Lain-lain	Buah	164

Catatan/Note:

Sumber/Source: Dinas Pekerjaan Umum Pengairan Kabupaten Banyuwangi / Public Works Watering Department of Banyuwangi Regency

02


PEMERINTAHAN GOVERNMENT



Berdasarkan data Badan Kepegawaian, Pendidikan dan Pelatihan Kabupaten Banyuwangi Pada tahun **2019** jumlah Pegawai Negeri Sipil di Kabupaten Banyuwangi sejumlah **10 246**, sedangkan pada tahun **2020** sejumlah **9 400**.



Persentase jumlah
PNS laki-laki
tahun 2020
51%



Persentase jumlah
PNS Perempuan
tahun 2020
49%

PENJELASAN TEKNIS

1. Pemerintahan adalah suatu sistem yang mengatur segala kegiatan masyarakat dalam suatu daerah atau wilayah yang meliputi segala aspek kehidupan berdasarkan norma-norma tertentu.
2. Kabupaten Banyuwangi merupakan salah satu unit pemerintahan di Provinsi Jawa Timur yang terdiri dari beberapa kecamatan. Kecamatan terdiri dari beberapa desa/ kelurahan, yang masih terbagi dalam dusun/ lingkungan hingga tingkat Rukun Warga (RW) dan Rukun Tetangga (RT)
3. Desa adalah desa dan desa adat atau yang disebut dengan nama lain, selanjutnya disebut Desa adalah kesatuan masyarakat hukum yang memiliki batas wilayah yang berwenang untuk mengatur dan mengurus urusan pemerintahan, kepentingan masyarakat setempat berdasarkan prakarsa masyarakat, hak asal usul, dan/atau hak tradisional yang diakui dan dihormati dalam system Pemerintahan Negara Kesatuan Republik Indonesia (Undang-Undang Nomor 6 Tahun 2014 tentang Desa).

TECHNICAL NOTES

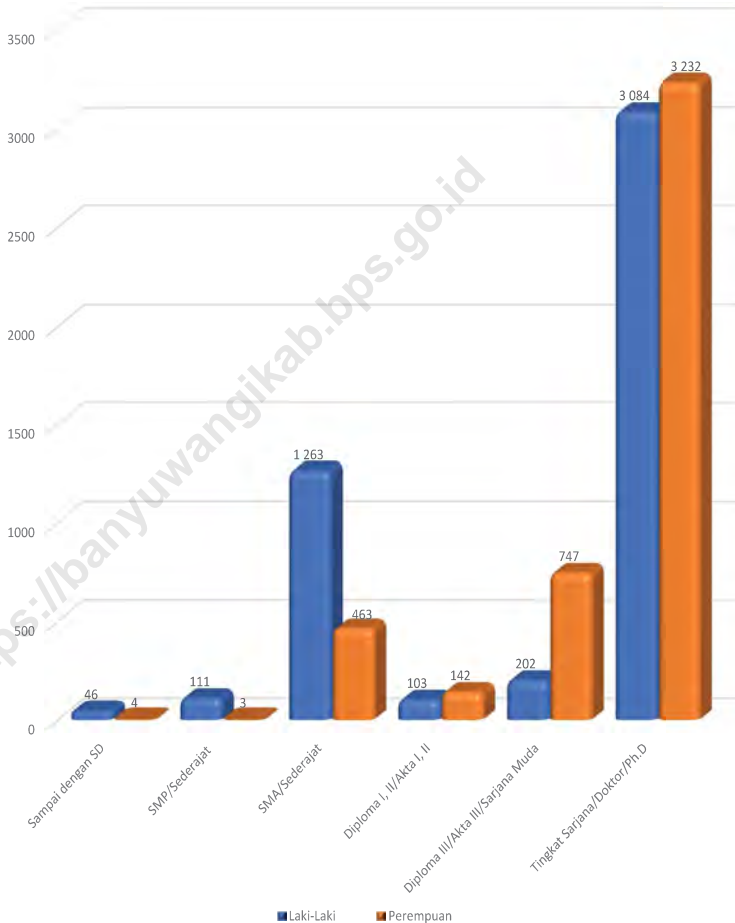
1. *A government is an administrative system to regulate all of people activities in a certain area or region, which includes all aspects of human life under the certain norms of humanity.*
2. *Banyuwangi Regency, one of the government unit in Jawa Timur Province that consists of several subdistricts. Every subdistricts consists of several villages that divided into Environment to Pillars of Citizens and Neighborhood.*
3. *Village is village and custom village or that is called by other terms, hereinafter referred to as the village is the unity of the legal community who have territorial boundaries that are authorized to regulate and manage government affairs, the interest of local communities based on community initiatives, the origin and local customs that are acknowledged and respected within the unitary System of Government Republic of Indonesia (Law No. 6 Year 2014 about Village).*

4. Kelurahan adalah suatu wilayah yang dipimpin oleh seorang Lurah sebagai perangkat daerah kabupaten dan atau daerah kota di bawah kecamatan (Undang-Undang No. 32 Tahun 2004 tentang Pemerintahan Daerah).
5. Pegawai Negeri Sipil (PNS) adalah setiap warga negara Republik Indonesia yang telah memenuhi syarat yang ditentukan, diangkat oleh pejabat yang berwenang dan diserahi tugas dalam jabatan negeri, atau diserahi tugas negara lainnya, dan digaji berdasarkan peraturan perundang-undangan yang berlaku. PNS terdiri dari PNS pusat dan PNS daerah.
4. *Special village is an area that is led by a special village head (Lurah) as an apparatus of regency and or municipality under the district (Law No 32/2004 about Local Governmental).*
5. *Civil servants (PNS) is every citizen of the Republic of Indonesia which have been determined eligible, be appointed by the competent authority and assigned the task in a country office, or charge of any other country, and paid based on legislation and regulations. PNS consists of the central and regional civil servants.*

Gambar 2.1
Figures

Pegawai Negeri Sipil Menurut Tingkat Pendidikan dan Jenis Kelamin di Kabupaten Banyuwangi Desember 2020

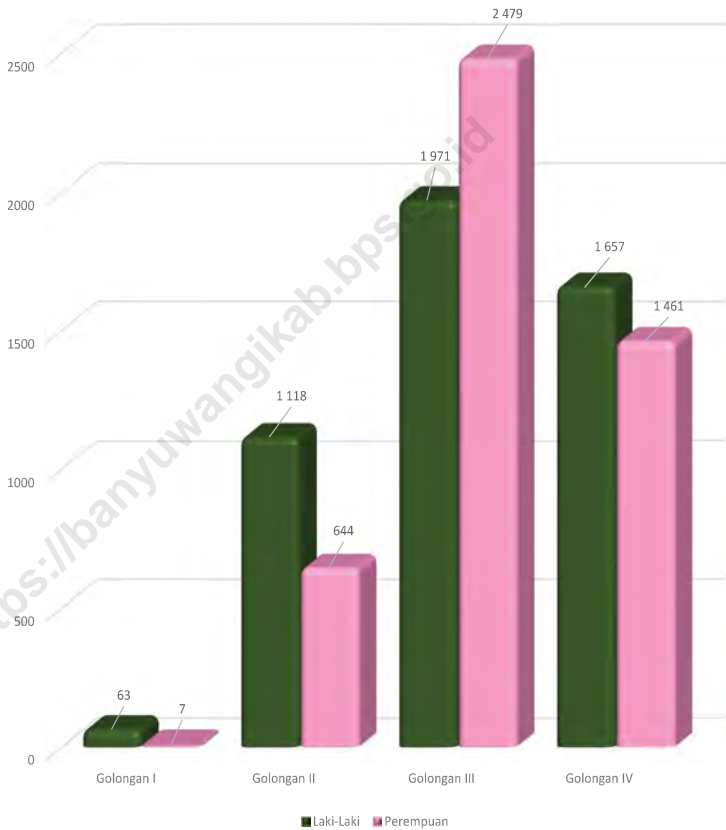
Civil Servants by Educational Level and Sex of Banyuwangi Regency December 2020



Sumber/Source : Berdasarkan Peraturan Menteri Dalam Negeri No. 66 Tahun 2011 tanggal 28 Desember 2011
Based on Minister Of Home Affairs Regulation No 66/2011, December 28, 2011

Gambar 2.2
Figures

Pegawai Negeri Sipil Menurut Tingkat Kepangkatan dan Jenis Kelamin di Kabupaten Banyuwangi, Desember 2020
Civil Servants by Hierarchy and Sex of Banyuwangi Regency, December 2020



Sumber/Source : Badan Kepegawaian, Pendidikan dan Pelatihan Kabupaten Banyuwangi / Government Official Administration of Banyuwangi Regency

2.1 WILAYAH ADMINISTRATIF ADMINISTRATIVE AREA

Tabel 2.1.1 Jumlah Desa¹/Kelurahan Menurut Kecamatan di Kabupaten Banyuwangi, 2016-2020
Number of Villages¹/Kelurahan by Subdistrict of Banyuwangi Regency, 2016-2020

Kecamatan Subdistrict	2016	2017	2018	2019	2020
(1)	(2)	(3)	(4)	(5)	(6)
Pesanggaran	5	5	5	5	5
Siliragung	5	5	5	5	5
Bangorejo	7	7	7	7	7
Purwoharjo	8	8	8	8	8
Tegaldlimo	9	9	9	9	9
Muncar	10	10	10	10	10
Cluring	9	9	9	9	9
Gambiran	6	6	6	6	6
Tegalsari	6	6	6	6	6
Glenmore	7	7	7	7	7
Kalibaru	6	6	6	6	6
Genteng	5	5	5	5	5
Srono	10	10	10	10	10
Rogojampi	18	10	10	10	10
Blimbingsari	*	10	10	10	10
Kabat	16	14	14	14	14
Singojuruh	11	11	11	11	11
Sempu	7	7	7	7	7
Songgon	9	9	9	9	9
Glagah	10	10	10	10	10
Licin	8	8	8	8	8
Banyuwangi	18	18	18	18	18
Giri	6	6	6	6	6
Kalipuro	9	9	9	9	9
Wongsorejo	12	12	12	12	12
Banyuwangi	217	217	217	217	217

Catatan/Note: ¹Termasuk Unit Permukiman Transmigrasi (UPT)/Include Transmigration Settlement Unit
Sumber/Source: Peraturan Kepala Badan Pusat Statistik Nomor 29 Tahun 2018 Tanggal 15 Januari 2018 tentang Perubahan Atas Peraturan Kepala Badan Pusat Statistik Nomor 55 Tahun 2017 tentang Kode dan Nama Wilayah Kerja Statistik Tahun 2017
Chief Statistician Regulation Number 29/2018, January 15 2018, as a revision of Chief Statistician Regulation Number 55 of 2017 on Code and Name of Regional Level of Data Collection

2.2 DEWAN PERWAKILAN RAKYAT DAERAH REGIONAL HOUSE OF REPRESENTATIVE

Tabel 2.2.1 **Banyaknya Anggota DPRD Menurut Partai Politik dan Jenis Kelamin di Kabupaten Banyuwangi, 2020**
Table **Numbers of Parliament Members by Political Party and Gender of Banyuwangi Regency, 2020**

	Partai Politik <i>Political Party</i>	Anggota <i>Members</i>			Persentase <i>Percentage</i>
		Laki-laki <i>Male</i>	Perempuan <i>Female</i>	Jumlah <i>Total</i>	
	(1)	(2)	(3)	(4)	(5)
1.	PDI-P	10	2	12	24
2.	PARTAI DEMOKRAT	4	2	6	12
3.	GOLKAR	3	2	5	10
4.	PKB	6	3	9	18
5.	PKNU	4	1	5	10
6.	PARTAI GERINDRA	5	-	5	10
7.	PARTAI HANURA	1	1	2	4
8.	PPP	4	-	4	8
9.	PAN	-	-	-	-
10.	PKS	-	2	2	4
	Jumlah/Total	37	13	50	100

Catatan/Note: ...

Sumber/Source: Sekretariat DPRD Kabupaten Banyuwangi / *The Parliament Secretariat of Banyuwangi Regency*

Tabel
Table 2.2.2**Banyaknya Keputusan DPRD menurut Jenis Keputusan di Kabupaten Banyuwangi, 2016-2020**
Number of Legislative Decisions by the Type of Decision of Banyuwangi Regency, 2016-2020

Jenis Keputusan Type of Decision	Tahun Years				
	2016	2017	2018	2019	2020
(1)	(2)	(3)	(4)	(5)	(6)
Peraturan Daerah Local Regulations	10	19	10	10	8
Keputusan DPRD Legislative Decisions	32	29	27	31	29
Keputusan Pimpinan DPRD Decisions of the Leadership of Parliament	32	2	13	0	1
Keputusan Daerah Local Decisions	-	-	-	-	-
Rapat-Rapat / Assembly					
1. Paripurna	70	48	43	43	42
2. Banmus	23	27	24	18	20
3. Banggar	17	24	20	21	20
4. Komisi	226	182	117	104	105
5. Balgda	25	20	12	11	18
6. Badan Kehormatan	8	2	4	4	5
7. Pansus	77	65	69	30	50
8. Pimpinan	9	17
Jumlah/Total	520	418	339	281	315

Catatan/Note: ...

Sumber/Source: Sekretariat DPRD Kabupaten Banyuwangi / The Parliament Secretariat of Banyuwangi Regency

2.3 SUMBER DAYA MANUSIA HUMAN RESOURCES

Tabel 2.3.1 **Jumlah Pegawai Negeri Sipil Menurut Jabatan dan Jenis Kelamin di Kabupaten Banyuwangi, Desember 2019 dan Desember 2020**
Number of Civil Servants by Occupation and Gender of Banyuwangi Regency, Desember 2019 dan Desember 2020

Jabatan <i>Occupation</i>	2019		Jumlah <i>Total</i>
	Laki-laki <i>Male</i>	Perempuan <i>Female</i>	
(1)	(2)	(3)	(4)
Fungsional Tertentu <i>Specific Functional</i>	3 301	4 088	7 389
Fungsional Umum <i>Staf General Functional</i>	1 594	631	2 225
Struktural/ <i>Structural</i>			
Eselon V/ <i>5th Echelon</i>	-	-	-
Eselon IV/ <i>4th Echelon</i>	294	135	429
Eselon III/ <i>3rd Echelon</i>	142	34	176
Eselon II/ <i>2nd Echelon</i>	25	2	27
Eselon I/ <i>1st Echelon</i>	-	-	-
Jumlah/<i>Total</i>	5 356	4 890	10 246

Lanjutan Tabel/*Continued Table 2.3.1*

Jabatan <i>Occupation</i>	2020		Jumlah <i>Total</i>
	Laki-laki <i>Male</i>	Perempuan <i>Female</i>	
(1)	(5)	(6)	(7)
Fungsional Tertentu <i>Specific Functional</i>	2 945	3 817	6 762
Fungsional Umum <i>Staff/General Functional</i>	1 456	613	2 069
Struktural/ <i>Structural</i>			
Eselon V/ <i>5th Echelon</i>	-	-	-
Eselon IV/ <i>4th Echelon</i>	262	126	388
Eselon III/ <i>3rd Echelon</i>	122	34	156
Eselon II/ <i>2nd Echelon</i>	24	1	25
Eselon I/ <i>1st Echelon</i>	-	-	-
Jumlah/<i>Total</i>	4 809	4 591	9 400

Catatan/*Note*: ...Sumber/*Source*: Badan Kepegawaian, Pendidikan dan Pelatihan Kabupaten Banyuwangi / *Government Official Administration of Banyuwangi Regency*

Tabel
Table 2.3.2

Jumlah Pegawai Negeri Sipil Menurut Tingkat Pendidikan dan Jenis Kelamin di Kabupaten Banyuwangi Desember 2019 dan Desember 2020
Number of Civil Servants by Educational Level and Gender of Banyuwangi Regency December 2019 and December 2020

Tingkat Pendidikan <i>Educational Level</i>	2019		
	Laki-laki <i>Male</i>	Perempuan <i>Female</i>	Jumlah <i>Total</i>
(1)	(2)	(3)	(4)
Sampai dengan SD <i>Up to Primary School</i>	53	4	57
SMP/Sederajat <i>General Vocational Junior High School</i>	130	4	134
SMA/Sederajat <i>General/Vocational Senior High School</i>	1 406	512	1 918
Diploma I, II/Akta I, II <i>Diploma I, II/Akta I, II</i>	133	188	321
Diploma III/Akta III/Sarjana Muda <i>Diploma III/Akta III/Bachelor</i>	214	754	968
Tingkat Sarjana/Doktor/Ph.D <i>University Graduates</i>	3 420	3 428	6 848
Jumlah/Total	5 356	4 890	10 246

Lanjutan Tabel/*Continued Table 2.3.2*

Tingkat Pendidikan <i>Educational Level</i>	2020		
	Laki-laki <i>Male</i>	Perempuan <i>Female</i>	Jumlah <i>Total</i>
(1)	(5)	(6)	(7)
Sampai dengan SD <i>Up to Primary School</i>	46	4	50
SMP/Sederajat <i>General Vocational Junior High School</i>	111	3	114
SMA/Sederajat <i>General/Vocational Senior High School</i>	1 263	463	1 726
Diploma I, II/Akta I, II <i>Diploma I, II/Akta I, II</i>	103	142	245
Diploma III/Akta III/Sarjana Muda <i>Diploma III/Akta III/Bachelor</i>	202	747	949
Tingkat Sarjana/Doktor/Ph.D <i>University Graduates</i>	3 084	3 232	6 316
Jumlah/Total	4 809	4 591	9 400

Catatan/Note: ...

Sumber/Source: Badan Kepegawaian, Pendidikan dan Pelatihan Kabupaten Banyuwangi / *Government Official Administration of Banyuwangi Regency*

Tabel
Table 2.3.3

**Jumlah Pegawai Negeri Sipil Menurut Tingkat
Kepangkatan dan Jenis Kelamin di Kabupaten
Banyuwangi, Desember 2019 dan Desember 2020**
*Number of Civil Servants by Hierarchy and Gender of
Banyuwangi Regency, December 2019 and December
2020*

Pangkat/Golongan/Ruang <i>Hierarchy</i>	2019		
	Laki-laki <i>Male</i>	Perempuan <i>Female</i>	Jumlah <i>Total</i>
(1)	(2)	(3)	(4)
1. I/A (Juru Muda)	-	1	1
2. I/B (Juru Muda Tingkat I)	-	-	-
3. I/C (Juru)	35	2	37
4. I/D (Juru Tingkat I)	38	2	40
Golongan I/Range I	73	5	78
5. II/A (Pengatur Muda)	150	23	173
6. II/B (Pengatur Muda Tingkat I)	317	87	404
7. II/C (Pengatur)	458	388	846
8. II/D (Pengatur Tingkat I)	299	182	481
Golongan II/Range II	1 224	680	1 904
9. III/A (Penata Muda)	402	593	995
10. III/B (Penata Muda Tingkat I)	576	728	1 304
11. III/C (Penata)	507	565	1 072
12. III/D (Penata Tingkat I)	620	647	1 267
Golongan III/Range III	2 105	2 533	4 638
13. IV/A (Pembina)	401	287	688
14. IV/B (Pembina Tingkat I)	1 477	1 347	2 824
15. IV/C (Pembina Utama Muda)	73	36	109
16. IV/D (Pembina Utama Madya)	2	2	4
17. IV/E (Pembina Utama)	1	-	1
Golongan IV/Range IV	1 954	1 672	2 938
Jumlah/Total	5 356	4 890	10 246

Lanjutan Tabel/*Continued Table 2.3.3*

Pangkat/Golongan/Ruang <i>Hierarchy</i>	2020		
	Laki-laki <i>Male</i>	Perempuan <i>Female</i>	Jumlah <i>Total</i>
(1)	(5)	(6)	(7)
1. I/A (Juru Muda)	3	2	5
2. I/B (Juru Muda Tingkat I)	-	-	-
3. I/C (Juru)	25	3	28
4. I/D (Juru Tingkat I)	35	2	37
Golongan I/Range I	63	7	70
5. II/A (Pengatur Muda)	108	15	123
6. II/B (Pengatur Muda Tingkat I)	313	73	386
7. II/C (Pengatur)	418	370	788
8. II/D (Pengatur Tingkat I)	279	186	465
Golongan II/Range II	1 118	644	1 762
9. III/A (Penata Muda)	376	559	935
10. III/B (Penata Muda Tingkat I)	470	650	1 120
11. III/C (Penata)	533	615	1 148
12. III/D (Penata Tingkat I)	592	655	1 247
Golongan III/Range III	1 971	2 479	4 450
13. IV/A (Pembina)	344	263	607
14. IV/B (Pembina Tingkat I)	1 243	1 165	2 408
15. IV/C (Pembina Utama Muda)	66	31	97
16. IV/D (Pembina Utama Madya)	3	2	5
17. IV/E (Pembina Utama)	1	-	1
Golongan IV/Range IV	1 657	1 461	3 118
Jumlah/Total	4 809	4 591	9 400

Catatan/Note: ...

Sumber/Source: Badan Kepegawaian, Pendidikan dan Pelatihan Kabupaten Banyuwangi / *Government Official Administration of Banyuwangi Regency*

Tabel
Table 2.3.4**Banyaknya Pegawai Negeri Sipil Menurut Dinas/Instansi Pemerintah dan Golongan di Kabupaten Banyuwangi, 2020**
Number of Government Official by Government Agencies and Grade of Banyuwangi Regency, 2020

Dinas/Instansi Pemerintah Government Official	Golongan / Hierarchy				Jumlah Total
	I	II	III	IV	
(1)	(2)	(3)	(4)	(5)	(6)
Sekretariat Daerah Regional Secretary	5	68	95	21	189
Sekretariat DPRD The Parliament Secretariat	-	11	10	4	25
Inspektorat Regional inspectorate	-	6	35	14	55
Dinas Pendidikan Educational Services	17	220	2 637	2 796	5 670
Dinas Pemuda dan Olahraga Youth and Sports Services	-	10	9	4	23
Dinas Pertanian dan Pangan Agriculture and Food Services	-	18	90	24	132
Dinas PU, Cipta Karya, Perumahan dan Pemukiman Public Works, Cipta Karya, Housing and Settlements Services	5	45	44	6	100
Dinas Pekerjaan Umum Pengairan Public Works for Irrigation Services	4	131	24	2	161
Dinas Koperasi, Usaha Mikro dan Perdagangan Cooperatives, Micro Enterprises and Trade Services	4	35	21	4	64
Dinas Perhubungan Transportation Services	2	63	16	3	84
Dinas Sosial, Pemberdayaan Perempuan dan KB Social, Women's Empowerment and Family Planning Service	2	10	19	4	35
Dinas Kebudayaan dan Pariwisata Culture and Tourism Services	1	5	13	4	23
Dinas Perikanan Fisheries Services	-	5	12	6	23

Lanjutan Tabel/*Continued Table 2.3.4*

Dinas/Instansi Pemerintah <i>Government Official</i>	Golongan / <i>Hierarchy</i>				Jumlah <i>Total</i>
	I	II	III	IV	
(1)	(2)	(3)	(4)	(5)	(6)
Dinas Kesehatan <i>Public Health Services</i>	3	499	643	69	1 214
Dinas Kependudukan dan Catatan Sipil <i>Population and Civil Registration Services</i>	-	12	23	3	38
Dinas Penanaman Modal Terpadu Satu Pintu <i>One Stop Integrated Investment Service</i>	-	5	15	4	24
Dinas Perpustakaan, dan Kearsipan <i>Library and Archives Services</i>	1	6	14	4	25
Dinas Tenaga Kerja, Transmigrasi dan Perindustrian <i>Manpower, Transmigration and Industry Services</i>	-	4	20	7	31
Dinas Komunikasi, Informatika dan Persandian <i>Communication, Informatics and Encoding Services</i>	-	9	24	5	38
Badan Pendapatan Daerah <i>Regional Revenue Agency</i>	-	24	23	5	52
Badan Perencanaan Pembangunan Daerah <i>Regional Development Planning Agency</i>	1	11	24	10	46
Badan Pengelolaan Keuangan dan Aset Daerah <i>Regional Financial and Asset Management Agency</i>	-	8	30	4	42
Badan Kepegawaian, Pendidikan dan Pelatihan <i>Civil Service, Education and Training Agency</i>	-	14	24	2	40
Badan Kesatuan Bangsa dan Politik <i>National Unity and Political Agency</i>	-	6	10	6	22
Badan Pemberdayaan Masyarakat dan Desa <i>Community and Village Empowerment Agency</i>	-	5	18	6	29
Badan Lingkungan Hidup <i>Environmental Agency</i>	13	68	22	4	107

Lanjutan Tabel/*Continued Table 2.3.4*

Dinas/Instansi Pemerintah <i>Government Official</i>	Golongan / <i>Hierarchy</i>				Jumlah <i>Total</i>
	I	II	III	IV	
(1)	(2)	(3)	(4)	(5)	(6)
Badan Penanggulangan Bencana Daerah (BPBD) <i>Regional Disaster Management Agency</i>	-	4	10	3	17
Satuan Polisi Pamong Praja <i>Civil Service Police Unit</i>	1	50	11	5	67
Sekretariat KPU <i>General Election Commission Secretariat</i>	-	-	3	-	3
RSUD Genteng <i>Genteng Public Hospital</i>	1	73	117	17	208
RSUD Blambangan <i>Blambangan Public Hospital</i>	1	94	179	26	300
Kantor Pemerintah Kecamatan dan Kelurahan <i>Sub-District Government Offices</i>	9	243	215	46	513
Banyuwangi	70	1 762	4 450	3 118	9 400

Catatan/Note: ...

Sumber/Source: Badan Kepegawaian, Pendidikan dan Pelatihan Kabupaten Banyuwangi / *Government Official Administration of Banyuwangi Regency*

Tabel
Table 2.3.5**Banyaknya Pegawai Negeri Sipil Menurut Dinas/Instansi Pemerintah dan Jenis Kelamin Kabupaten Banyuwangi, 2020**
Number of Government Official by Government Agencies and Gender of Banyuwangi Regency, 2020

Dinas/Instansi Pemerintah Government Official	Jenis Kelamin / Gender		Jumlah Total
	Laki-Laki Male	Perempuan Female	
(1)	(2)	(3)	(4)
Sekretariat Daerah Regional Secretary	139	50	189
Sekretariat DPRD The Parliament Secretariat	16	9	25
Inspektorat Regional inspectorate	34	21	55
Dinas Pendidikan Educational Services	2 711	2 959	5 670
Dinas Pemuda dan Olahraga Youth and Sports Services	16	7	23
Dinas Pertanian dan Pangan Agriculture and Food Services	91	41	132
Dinas PU, Cipta Karya, Perumahan dan Pemukiman Public Works, Cipta Karya, Housing and Settlements Services	83	17	100
Dinas Pekerjaan Umum Pengairan Public Works for Irrigation Services	147	14	161
Dinas Koperasi, Usaha Mikro dan Perdagangan Cooperatives, Micro Enterprises and Trade Services	49	15	64
Dinas Perhubungan Transportation Services	76	8	84
Dinas Sosial, Pemberdayaan Perempuan dan KB Social, Women's Empowerment and Family Planning Service	15	20	35
Dinas Kebudayaan dan Pariwisata Culture and Tourism Services	16	7	23
Dinas Perikanan Fisheries Services	15	8	23

Lanjutan Tabel/Continued Table 2.3.5

Dinas/Instansi Pemerintah Government Official	Jenis Kelamin / Gender		Jumlah Total
	Laki-Laki Male	Perempuan Female	
(1)	(2)	(3)	(4)
Dinas Kesehatan <i>Public Health Services</i>	364	850	1 214
Dinas Kependudukan dan Catatan Sipil <i>Population and Civil Registration Services</i>	22	16	38
Dinas Penanaman Modal Terpadu Satu Pintu <i>One Stop Integrated Investment Service</i>	17	7	24
Dinas Perpustakaan, dan Kearsipan <i>Library and Archives Services</i>	20	5	25
Dinas Tenaga Kerja, Transmigrasi dan Perindustrian <i>Manpower, Transmigration and Industry Services</i>	21	10	31
Dinas Komunikasi, Informatika dan Persandian <i>Communication, Informatics and Encoding Services</i>	19	19	38
Badan Pendapatan Daerah <i>Regional Revenue Agency</i>	37	15	52
Badan Perencanaan Pembangunan Daerah <i>Regional Development Planning Agency</i>	36	10	46
Badan Pengelolaan Keuangan dan Aset Daerah <i>Regional Financial and Asset Management Agency</i>	23	19	42
Badan Kepegawaian, Pendidikan dan Pelatihan <i>Civil Service, Education and Training Agency</i>	28	12	40
Badan Kesatuan Bangsa dan Politik <i>National Unity and Political Agency</i>	14	8	22
Badan Pemberdayaan Masyarakat dan Desa <i>Community and Village Empowerment Agency</i>	20	9	29
Badan Lingkungan Hidup <i>Environmental Agency</i>	88	19	107

Lanjutan Tabel/Continued Table 2.3.5

Dinas/Instansi Pemerintah Government Official	Jenis Kelamin / Gender		Jumlah Total
	Laki-Laki Male	Perempuan Female	
(1)	(2)	(3)	(4)
Badan Penanggulangan Bencana Daerah (BPBD) <i>Regional Disaster Management Agency</i>	11	6	17
Satuan Polisi Pamong Praja <i>Civil Service Police Unit</i>	60	7	67
Sekretariat KPU <i>General Election Commission Secretariat</i>	3	-	3
RSUD Genteng <i>Genteng Public Hospital</i>	82	126	208
RSUD Blambangan <i>Blambangan Public Hospital</i>	121	179	300
Kantor Pemerintah Kecamatan dan Kelurahan <i>Sub-District Government Offices</i>	415	98	513
Banyuwangi	4 809	4 591	9 400

Catatan/Note: ...

Sumber/Source: Badan Kepegawaian, Pendidikan dan Pelatihan Kabupaten Banyuwangi / *Government Official Administration of Banyuwangi Regency*

2.4 KEUANGAN PEMERINTAH GOVERNMENT FINANCE

Tabel 2.4.1 Realisasi Pendapatan Pemerintah Kabupaten Banyuwangi Menurut Jenis Pendapatan (ribu rupiah), 2017-2020
Actual Banyuwangi Regency Government Revenues by Kind of Revenues (thousand rupiahs), 2017-2020

Jenis Pendapatan/Kind of Revenues	2017	2018
(1)	(2)	(3)
1. Pendapatan Asli Daerah (PAD)/Regional Revenue		
1.1 Pajak Daerah/Regional Tax	152 811 852,02	178 917 948,41
1.2 Retribusi Daerah/Regional Retribution	35 705 632,09	45 463 161,12
1.3 Hasil Perusahaan Milik Daerah dan Pengelolaan Kekayaan Daerah yang Dipisahkan/Regional-Owned Company Revenue and Separated Management of Regional Wealth	16 097 796,15	15 169 787,75
1.4 Lain-lain PAD yang Sah/Other Regional Revenue	184 328 252,60	210 516 051,93
2. Dana Perimbangan/Balance Funds		
2.1 Bagi Hasil Pajak/Tax Sharing Revenue	36 872 579,13	46 077 600,99
2.2 Bagi Hasil Bukan Pajak/Sumber Daya Alam/Non-Tax Sharing Revenue/Natural Resources	36 147 951,76	115 412 544,00
2.3 Dana Alokasi Umum/General Allocation Fund	1 375 784 247,00	1 375 784 247,00
2.4 Dana Alokasi Khusus/Special Allocation Fund	344 859 911,66	423 717 990,71
3. Lain-lain Pendapatan yang Sah/Other Revenue		
3.1 Pendapatan Hibah/Grant	131 298 817,82	131 529 815,77
3.2 Dana Darurat/Emergency Fund	---	---
3.3 Dana Bagi Hasil Pajak dari Provinsi dan Pemerintah Daerah Lainnya/Tax Sharing Revenue from Provincial and Other Regional Governments	207 350 774,22	203 200 571,33
3.4 Dana Penyesuaian dan Otonomi Daerah/Regional Adjustment and Autonomy Fund	179 683 366,00	242 207 412,85
3.5 Bantuan Keuangan dari Provinsi atau Pemerintah Daerah Lainnya/Financial Assistance from Provincial or Other Regional Governments	31 081 486,50	9 646 886,50
3.6 Lainnya/Others	0,00	0,00
Jumlah/Total	2 732 022 666,96	2 997 644 018,35

Lanjutan Tabel/*Continued Table 2.4.1*

Jenis Pendapatan/ <i>Kind of Revenues</i>	2019	2020
(1)	(4)	(5)
1. Pendapatan Asli Daerah (PAD)/<i>Regional Revenue</i>		
1.1 Pajak Daerah/ <i>Regional Tax</i>	196 835 027,08	191 620 697,73
1.2 Retribusi Daerah/ <i>Regional Retribution</i>	48 292 208,98	45 631 411,39
1.3 Hasil Perusahaan Milik Daerah dan Pengelolaan Kekayaan Daerah yang Dipisahkan/ <i>Regional-Owned Company Revenue and Separated Management of Regional Wealth</i>	16 659 277,06	20 666 815,80
1.4 Lain-lain PAD yang Sah/ <i>Other Regional Revenue</i>	233 904 659,56	224 907 867,33
2. Dana Perimbangan/<i>Balance Funds</i>		
2.1 Bagi Hasil Pajak/ <i>Tax Sharing Revenue</i>	33 532 261,20	0,00
2.2 Bagi Hasil Bukan Pajak/Sumber Daya Alam/ <i>Non-Tax Sharing Revenue/Natural Resources</i>	129 980 096,20	0,00
2.3 Dana Alokasi Umum/ <i>General Allocation Fund</i>	1 438 463 198,00	1 463 768 018,11
2.4 Dana Alokasi Khusus/ <i>Special Allocation Fund</i>	403 289 292,56	388 357 055,90
3. Lain-lain Pendapatan yang Sah/<i>Other Revenue</i>		
3.1 Pendapatan Hibah/ <i>Grant</i>	126 505 875,61	146 647 936,07
3.2 Dana Darurat/ <i>Emergency Fund</i>	---	---
3.3 Dana Bagi Hasil Pajak dari Provinsi dan Pemerintah Daerah Lainnya/ <i>Tax Sharing Revenue from Provincial and Other Regional Governments</i>	236 071 359,37	173 818 367,31
3.4 Dana Penyesuaian dan Otonomi Daerah/ <i>Regional Adjustment and Autonomy Fund</i>	271 891 827,40	305 828 614,00
3.5 Bantuan Keuangan dari Provinsi atau Pemerintah Daerah Lainnya/ <i>Financial Assistance from Provincial or Other Regional Governments</i>	7 857 541,10	7 759 618,35
3.6 Lainnya/ <i>Others</i>	0,00	298 363 854,60
Jumlah/<i>Total</i>	3 143 282 624,11	3 267 370 256,58

Catatan/*Note*: ...Sumber/*Source*: Badan Pengelolaan Keuangan Dan Aset Daerah Kabupaten Banyuwangi / *Finance and Asset Management Agency of Banyuwangi Regency*

Tabel
Table 2.4.2**Realisasi Belanja Pemerintah Kabupaten Banyuwangi
Menurut Jenis Belanja (ribu rupiah), 2017–2020
Actual Banyuwangi Regency Government Expenditures by
Kind of Expenditures (thousand rupiahs), 2017–2020**

Jenis Pengeluaran <i>Type of Expenditure</i>	2017	2018
(1)	(2)	(3)
1. Belanja Operasi <i>Operating Expenditures</i>		
a. Belanja Pegawai <i>Employee Expenditures</i>	1 099 860 795,45	1 185 271 560,49
b. Belanja Barang dan Jasa <i>Spending on Goods and Services</i>	591 051 197,77	676 695 287,64
c. Belanja Bunga <i>Interest Expenditures</i>	-	14 836 209,10
d. Belanja Hibah <i>Grant Expenditures</i>	85 370 178,48	61 221 365,00
e. Belanja Bantuan Sosial <i>Social Assistance Expenditures</i>	3 945 356,30	7 396 464,80
f. Belanja Bantuan Keuangan Kepada Pemerintah Provinsi/ Kabupaten/ Kota dan Desa <i>Financial Assistance Expenditure to the Provinces Regency/Cities and Village Government</i>	328 453 673,16	316 434 293,30
2. Belanja Modal <i>Capital Expenditure</i>	657 077 214,26	480 382 663,30
3. Belanja Tak Terduga <i>Unexpected Expenditures</i>	2 947 751,00	-
4. Belanja Bagi Hasil Kepada Pemerintah Provinsi/Kabupaten/Kota dan Desa dan Bantuan Keuangan Desa <i>Sharing Expenditures to Provinces/ Regency/Cities and Village Government and Village Finance Assistance</i>	7 324 051,25	11 427 967,70
Banyuwangi	2 776 030 217,67	2 753 665 811,33

Lanjutan Tabel/*Continued Table 2.4.2*

Jenis Pengeluaran <i>Type of Expenditure</i>	2019	2020
(1)	(4)	(5)
1. Belanja Operasi <i>Operating Expenditures</i>		
a. Belanja Pegawai <i>Employee Expenditures</i>	1 181 297 068,02	1 089 491 080,11
b. Belanja Barang dan Jasa <i>Spending on Goods and Services</i>	826 714 837,35	808 250 202,92
c. Belanja Bunga <i>Interest Expenditures</i>	-	-
d. Belanja Hibah <i>Grant Expenditures</i>	63 169 340,00	180 849 655,35
e. Belanja Bantuan Sosial <i>Social Assistance Expenditures</i>	16 726 803,00	25 673 727,00
f. Belanja Bantuan Keuangan Kepada Pemerintah Provinsi/ Kabupaten/ Kota dan Desa <i>Financial Assistance Expenditure to the Provinces Regency/Cities and Village Government</i>	377 248 539,33	367 676 211,00
2. Belanja Modal <i>Capital Expenditure</i>	529 542 999,05	551 369 662,03
3. Belanja Tak Terduga <i>Unexpected Expenditures</i>	295 756,25	90 224 430,28
4. Belanja Bagi Hasil Kepada Pemerintah Provinsi/Kabupaten/Kota dan Desa dan Bantuan Keuangan Desa <i>Sharing Expenditures to Provinces/ Regency/Cities and Village Government and Village Finance Assistance</i>	26 320 410,00	26 390 119,50
Banyuwangi	3 021 315 752,99	3 139 925 088,20

Catatan/Note: ...

Sumber/Source: Badan Pengelolaan Keuangan Dan Aset Daerah Kabupaten Banyuwangi / *Finance and Asset Management Agency of Banyuwangi Regency*

Tabel
Table 2.4.3**Realisasi Penerimaan Pajak Bumi dan Bangunan Sektor Perkotaan Menurut Kecamatan dan Pemasukannya di Kabupaten Banyuwangi, 2020**
Realization of Building and Land Taxes of Urban Sector by Subdistrict and Revenues of Banyuwangi Regency, 2020

Kecamatan Subdistrict	Target Target	Realisasi Realization	Persentase Percentage
(1)	(2)	(3)	(4)
Pesanggaran	652 076 089	507 213 092	77,78
Siliragung	1 175 984 123	991 306 791	84,30
Bangorejo	1 796 440 877	1 334 431 651	74,28
Purwoharjo	1 606 322 066	1 554 481 960	96,77
Tegaldlimo	1 759 921 232	1 714 616 418	97,43
Muncar	4 893 251 243	3 819 880 367	78,06
Cluring	1 885 707 663	1 556 096 249	82,52
Gambiran	2 299 580 905	1 892 708 027	82,31
Tegalsari	932 726 756	815 635 402	87,45
Glenmore	977 806 222	689 178 266	70,48
Kalibaru	720 357 432	416 329 228	57,79
Genteng	2 787 521 961	2 041 675 348	73,24
Srono	2 235 066 881	1 980 123 827	88,59
Rogojampi	2 342 169 914	1 620 565 767	69,19
Blimbingsari	-	-	-
Kabat	1 977 747 490	1 334 734 670	67,49
Singojuruh	1 145 479 979	859 082 047	75,00
Sempu	1 434 641 768	1 181 574 474	82,36
Songgon	939 203 762	662 227 643	70,51
Glagah	870 509 683	564 049 498	64,80
Licin	704 713 876	639 456 256	90,74
Banyuwangi	6 046 731 569	3 549 580 745	58,70
Giri	1 097 867 692	725 156 823	66,05
Kalipuro	5 783 590 811	4 552 224 349	78,71
Wongsorejo	2 089 299 712	1 214 630 959	58,14
Banyuwangi	48 154 719 709	36 216 959 861	75,21

Catatan/Note: ...

Sumber/Source: Badan Pendapatan Daerah Kabupaten Banyuwangi/Regional Revenues Services of Banyuwangi Regency

Tabel
Table 2.4.4**Realisasi Penerimaan Pajak Bumi dan Bangunan Sektor Pedesaan Menurut Kecamatan dan Pemasukannya di Kabupaten Banyuwangi, 2020**
Realization of Building and Land Taxes of Rural Sector by Subdistrict and Revenues of Banyuwangi Regency, 2020

Kecamatan Subdistrict	Target Target	Realisasi Realization	Persentase Percentage
(1)	(2)	(3)	(4)
Pesanggaran	652 076 089	507 213 092	77,78
Siliragung	1 175 984 123	991 306 791	84,30
Bangorejo	1 796 440 877	1 334 431 651	74,28
Purwoharjo	1 606 322 066	1 554 481 960	96,77
Tegaldlimo	1 759 921 232	1 714 616 418	97,43
Muncar	4 893 251 243	3 819 880 367	78,06
Cluring	1 885 707 663	1 556 096 249	82,52
Gambiran	2 299 580 905	1 892 708 027	82,31
Tegalsari	932 726 756	815 635 402	87,45
Glenmore	977 806 222	689 178 266	70,48
Kalibaru	720 357 432	416 329 228	57,79
Genteng	2 787 521 961	2 041 675 348	73,24
Srono	2 235 066 881	1 980 123 827	88,59
Rogojampi	2 342 169 914	1 620 565 767	69,19
Blimbingsari	2 187 300 448	1 661 546 324	75,96
Kabat	1 977 747 490	1 334 734 670	67,49
Singojuruh	1 145 479 979	859 082 047	75,00
Sempu	1 434 641 768	1 181 574 474	82,36
Songgon	939 203 762	662 227 643	70,51
Glagah	870 509 683	564 049 498	64,80
Licin	704 713 876	639 456 256	90,74
Banyuwangi	-	-	-
Giri	1 097 867 692	725 156 823	66,05
Kalipuro	5 783 590 811	4 552 224 349	78,71
Wongsorejo	2 089 299 712	1 214 630 959	58,14
Banyuwangi	8 970 758 215	6 492 012 131	72,37

Catatan/Note: ...

Sumber/Source: Badan Pendapatan Daerah Kabupaten Banyuwangi/Regional Revenues Services of Banyuwangi Regency

Tabel
Table 2.4.5

Penerimaan Pajak Kendaraan Bermotor (PKB) dan Bea Balik Nama Kendaraan Bermotor (BBNKB) Menurut Bulan di Kabupaten Banyuwangi, 2020
Reception of Motor Vehicle Tax and Transfer of Motor Vehicle Title Fee by Month of Banyuwangi Regency, 2020

Bulan Month	PKB Motor Vehicle Tax	BBNKB Transfer of Motor Vehicle Title Fee	Jumlah Total
(1)	(2)	(3)	(4)
Januari <i>January</i>	16 745 678 000	10 360 502 500	27 106 180 500
Februari <i>February</i>	16 506 769 900	12 959 232 900	29 466 002 800
Maret <i>March</i>	16 748 513 650	12 346 450 000	29 094 963 650
April <i>April</i>	13 446 468 600	9 861 558 200	23 308 026 800
Mei <i>May</i>	13 592 439 000	5 603 580 500	19 196 019 500
Juni <i>June</i>	17 657 753 400	5 684 855 700	23 342 609 100
Juli <i>July</i>	18 220 836 550	7 272 485 600	25 493 322 150
Agustus <i>August</i>	15 526 130 400	5 867 617 400	21 393 747 800
September <i>September</i>	17 872 702 050	6 366 937 500	24 239 639 550
Oktober <i>October</i>	18 708 788 000	6 064 650 000	24 773 438 000
November <i>November</i>	22 834 150 000	7 455 945 000	30 290 095 000
Desember <i>December</i>	20 073 899 000	8 483 067 500	28 556 966 500
Banyuwangi	207 934 128 550	98 326 882 800	306 261 011 350

Catatan/Note: ...

Sumber/Source: Unit Pelaksana Teknis Dinas Pendapatan Pemerintah Propinsi Jawa Timur/Technical Implementation Unit of Regional Revenues Services of Jawa Timur Province

2.5 PEMERINTAHAN LAINNYA OTHER GOVERNMENT

Tabel 2.5.1 Banyaknya Sertifikat Tanah yang Dikeluarkan Menurut Jenis Hak Atas Tanah di Kabupaten Banyuwangi, 2016-2020
Number of Certificates Issued by Land Rights by Subdistrict of Banyuwangi Regency, 2016-2020

<i>Hak Atas Tanah Land Rights</i>	<i>Tahun / Years</i>				
	2016	2017	2018	2019	2020
(1)	(2)	(3)	(4)	(5)	(6)
Hak Milik <i>Right of Ownership</i>	17 788	35 932	63 325	71 577	34 507
Hak Pakai <i>Right of Use</i>	58	29	169	141	13
Hak Guna Bangunan <i>Right of Building</i>	1 059	1 282	2 285	5 513	1 207
Hak Guna Usaha <i>Right of Cultivation</i>	-	21	8	15	14
Hak Pengelolaan <i>Right of Management</i>	-	-	-	-	-
Wakaf <i>Benefaction</i>	187	212	292	245	45
Hak per Juni 1996 Hak Tanggungan <i>Right of Encumbrance per June 1996</i>	6 238	6 615	7 580	7 606	4 423
Banyuwangi	25 330	44 091	73 659	85 097	40 209

Catatan/Note: ...

Sumber/Source: Kanwil Badan Pertanahan Nasional Kabupaten Banyuwangi / *Regional Office National Land Board of Banyuwangi Regency*

Tabel
Table 2.5.2**Banyaknya Akta Kelahiran yang Dikeluarkan Menurut Kecamatan di Kabupaten Banyuwangi, 2016-2020**
Number of Birth Certificate Issued by Subdistrict of Banyuwangi Regency, 2016-2020

Kecamatan Subdistrict	Tahun / Years				
	2016	2017	2018	2019	2020
(1)	(2)	(3)	(4)	(5)	(6)
Pesanggaran	861	965	1 064	1 217	1 095
Siliragung	1 197	910	665	1 049	883
Bangorejo	1 178	1 220	1 367	1 595	1 224
Purwoharjo	981	1 220	1 340	1 528	1 146
Tegaldlimo	2 431	1 122	1 196	1 382	1 094
Muncar	1 298	2 719	2 957	3 390	2 261
Cluring	1 159	1 517	1 499	1 748	1 409
Gambiran	1 824	1 329	1 194	1 428	1 236
Tegalsari	1 433	986	946	1 245	991
Glenmore	1 204	1 394	1 589	1 868	1 333
Kalibaru	1 045	1 006	1 102	1 369	1 322
Genteng	833	1 932	2 077	2 232	1 710
Srono	1 552	1 882	1 916	2 184	1 702
Rogojampi	1 224	1 004	1 119	1 275	950
Blimbingsari	...	910	1 126	1 275	1 109
Kabat	531	1 276	1 450	1 674	1 317
Singojuruh	2 656	916	986	1 053	820
Sempu	435	1 503	1 967	2 156	1 451
Songgon	1 161	1 026	1 053	1 141	1 004
Glagah	972	657	571	732	553
Licin	1 615	525	622	681	735
Banyuwangi	1 349	2 140	3 995	2 486	1 921
Giri	1 056	550	493	562	464
Kalipuro	823	1 589	1 686	1 864	1 455
Wongsorejo	484	1 511	1 439	1 743	1 736
Banyuwangi	29 302	31 809	35 419	38 877	30 921

Catatan/Note: ...

Sumber/Source: Dinas Kependudukan dan Catatan Sipil Kabupaten Banyuwangi / *Service of population and Civil Records of Banyuwangi Regency*

Tabel
Table 2.5.3

Banyaknya Perkara yang Diterima dan Diselesaikan Menurut Bulan di Kabupaten Banyuwangi, 2020
Number of Cases Accepted and Resolved by Months of Banyuwangi Regency, 2020

Bulan Month	Perkara Pidana Criminal Cases		Perkara Perdata/Civil Case			
	Diterima Accepted	Diselesaikan Resolved	Gugatan Accusation		Permohonan Petition	
			Diterima Accepted	Diselesaikan Resolved	Diterima Accepted	Diselesaikan Resolved
(1)	(2)	(3)	(4)	(5)	(6)	(7)
Sisa Tahun 2019 Rest of 2019		65		43		-
Januari January	83	43	35	10	45	21
Februari February	81	45	34	28	34	39
Maret March	42	74	17	13	21	32
April April	66	70	12	27	5	8
Mei May	54	72	12	12	6	7
Juni June	95	70	33	32	15	8
Juli July	86	66	39	32	24	29
Agustus August	71	57	19	18	12	11
September September	55	76	16	18	33	30
Oktober October	54	75	19	21	13	18
November November	54	55	23	20	15	10
Desember December	66	44	13	14	6	10
Jumlah Total	872	747	315	245	229	223
Sisa Tahun 2020 Rest of 2020		125		70		6

Catatan/Note: ...

Sumber/Source: Pengadilan Negeri Banyuwangi / The District Court of Banyuwangi Regency

Tabel
Table 2.5.4**Banyaknya Narapidana Menurut Bulan dan Jenis Kelamin
di Kabupaten Banyuwangi, 2020**
**Number of Inmates by Month and Gender of Banyuwangi
Regency, 2020**

Bulan Month	Laki-laki Male	Perempuan Female	Jumlah Total
(1)	(2)	(3)	(4)
Januari <i>January</i>	577	32	609
Februari <i>February</i>	617	31	648
Maret <i>March</i>	622	29	651
April <i>April</i>	616	31	647
Mei <i>May</i>	471	22	493
Juni <i>June</i>	523	25	548
Juli <i>July</i>	545	26	571
Agustus <i>August</i>	537	26	563
September <i>September</i>	494	23	517
Oktober <i>October</i>	510	25	535
November <i>November</i>	513	26	539
Desember <i>December</i>	572	31	603

Catatan/Note: ...

Sumber/Source: Lembaga Pemasyarakatan Banyuwangi / *Correctional Institutions of Banyuwangi Regency*

Tabel
Table 2.5.5**Banyaknya Tahanan Menurut Bulan dan Jenis Kelamin di Kabupaten Banyuwangi, 2020**
Number of Prisoner by Month and Gender of Banyuwangi Regency, 2020

Bulan Month	Laki-laki Male	Perempuan Female	Jumlah Total
(1)	(2)	(3)	(4)
Januari January	415	23	438
Februari February	401	18	419
Maret March	409	21	430
April April	445	22	467
Mei May	341	19	360
Juni June	300	17	317
Juli July	242	12	254
Agustus August	209	9	218
September September	196	8	204
Oktober October	178	6	184
November November	197	11	208
Desember December	268	10	278

Catatan/Note: ...

Sumber/Source: Lembaga Pemasyarakatan Banyuwangi / *Correctional Institutions of Banyuwangi Regency*

Tabel
Table 2.5.6**Banyaknya Kecelakaan dan Korban Lalu Lintas di
Kabupaten Banyuwangi, 2009-2020**
**Number of Traffic Accident and Victims of Banyuwangi
Regency, 2009-2020**

Tahun Year	Jumlah Kecelakaan Number of Traffic Accident	Meninggal Died	Korban (orang) Victims (people)	
			Luka Berat Serious Wounds	Luka Ringan Light Wounds
(1)	(2)	(3)	(4)	(5)
2009	259	172	26	214
2010	342	204	45	356
2011	312	145	80	363
2012	723	27	493	548
2013	882	190	678	743
2014	771	99	737	551
2015	730	157	698	378
2016	810	225	745	263
2017	802	228	7	828
2018	815	205	41	929
2019	916	245	22	1 091
2020	676	181	7	799

Catatan/Note: ...

Sumber/Source: Kepolisian Negara RI Resort Banyuwangi / Indonesian National Police Resort Banyuwangi


03

PENDUDUK DAN KETENAGAKERJAAN POPULATION AND EMPLOYMENT

Berdasarkan hasil proyeksi jumlah penduduk Banyuwangi di Tahun **2020** sejumlah **1.617.840** jiwa



Pada tahun **2020** nilai rasio jenis kelamin di Kabupaten Banyuwangi sebesar **99** artinya jumlah laki-laki lebih sedikit 1% dibanding perempuan



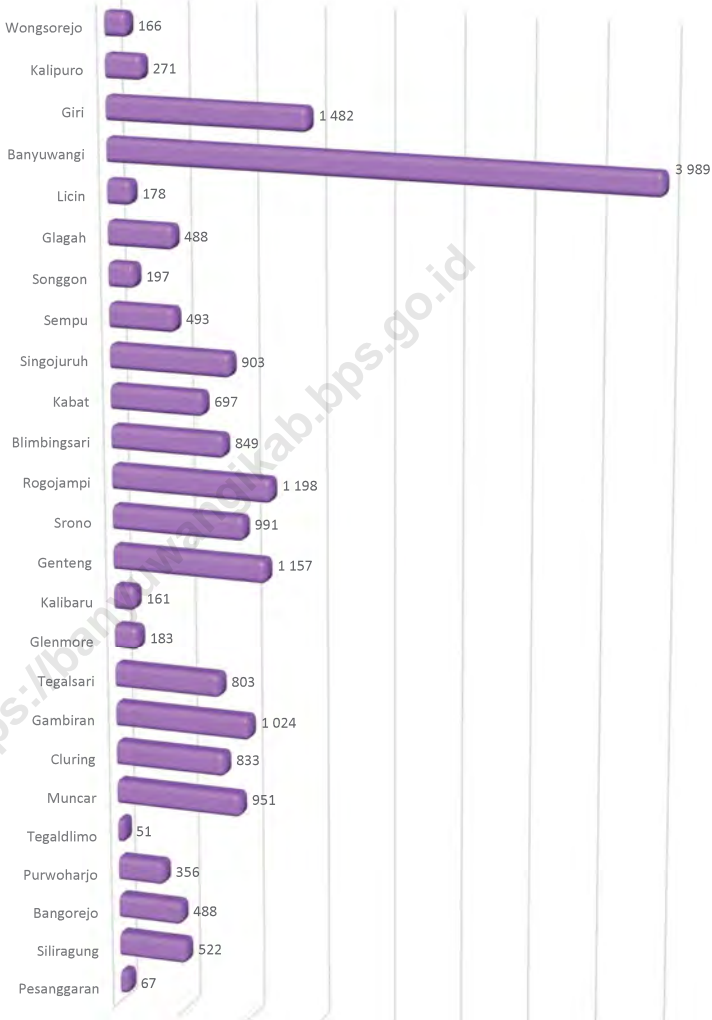
PENJELASAN TEKNIS

TECHNICAL NOTES

- | | |
|---|--|
| <p>1. Sumber utama data kependudukan adalah Sensus Penduduk yang dilaksanakan setiap sepuluh tahun sekali. Sensus Penduduk (SP) telah dilaksanakan sebanyak enam kali yaitu tahun 1961, 1971, 1980, 1990, 2000 dan 2010</p> | <p>1. <i>The main source of demographic data is Population Census, which is conducted every ten years. Population Census has been conducted six times since Indonesia's independence: 1961, 1971, 1980, 1990, 2000 and 2010.</i></p> |
| <p>2. Penduduk Kabupaten Banyuwangi adalah semua orang yang berdomisili di wilayah teritorial Kabupaten Banyuwangi.</p> | <p>2. <i>Banyuwangi Regency Population are all residents of the entire territory of Banyuwangi Regency.</i></p> |
| <p>3. Laju pertumbuhan penduduk adalah angka yang menunjukkan persentase pertambahan penduduk dalam jangka waktu tertentu.</p> | <p>3. <i>The growth rate of population is the number that show percentage of population growth within a specified period.</i></p> |
| <p>4. Kepadatan penduduk adalah rasio banyaknya penduduk per kilometer persegi.</p> | <p>4. <i>Population density is ratio of population per square kilometer.</i></p> |
| <p>5. Rasio jenis kelamin adalah perbandingan antara penduduk laki-laki dan penduduk perempuan pada suatu wilayah dan waktu tertentu. Biasanya dinyatakan dengan banyaknya penduduk laki-laki untuk 100 penduduk perempuan.</p> | <p>5. <i>Sex ratio is the ratio of males population to females population in a given area and time, usually expressed as the number of males for every 100 females.</i></p> |

Gambar 3.1
Figures

Kepadatan Penduduk per km² Menurut Kecamatan di Kabupaten Banyuwangi, 2020
Population Density per sq.km by Subdistrict of Banyuwangi Regency, December 2020



Sumber/Source : Berdasarkan Peraturan Menteri Dalam Negeri No. 66 Tahun 2011 tanggal 28 Desember 2011
Based on Minister Of Home Affairs Regulation No 66/2011, December 28, 2011

**3.1 PEMERINTAHAN LAINNYA
OTHER GOVERNMENT**

Tabel 3.1.1 Penduduk, Laju Pertumbuhan Penduduk per Tahun, Distribusi Persentase Penduduk, Kepadatan penduduk, Rasio Jenis Kelamin Penduduk Menurut Kecamatan di Kabupaten Banyuwangi, 2020
Population, Annual Population Growth Rate, Percentage Distribution of Population Density, and Population Sex Ratio by Subdistrict of Banyuwangi Regency, 2020

Kecamatan Subdistrict	Penduduk (ribu) Population (thousand)	Laju Pertumbuhan Penduduk per Tahun
		2010–2020 Annual Population Growth Rate (%) 2010–2020
(1)	(2)	(3)
Pesanggaran	53,373	0,98
Siliragung	48,678	0,93
Bangorejo	65,709	1,01
Purwoharjo	69,471	0,67
Tegaldlimo	66,737	0,87
Muncar	136,425	0,57
Cluring	77,417	1,01
Gambiran	66,187	1,26
Tegalsari	52,361	1,27
Glenmore	75,365	0,82
Kalibaru	65,142	0,63
Genteng	92,448	1,07
Srono	96,914	1,06
Rogojampi	57,217	0,87
Blimbingsari	54,341	-
Kabat	63,413	1,02
Singojuruh	50,463	1,10
Sempu	83,100	1,55
Songgon	57,077	1,28
Glagah	36,532	0,72
Licin	29,460	0,55
Banyuwangi	117,558	1,04
Giri	31,621	1,04
Kalipuro	83,685	0,94
Wongsorejo	77,420	0,41
Banyuwangi	1 708,114	0,94

Lanjutan Tabel/Continued Table 3.1.1

Kecamatan Subdistrict	Persentase Penduduk Percentage of Total Population	Kepadatan Penduduk per km ² Population Density per sq.km
(1)	(7)	(8)
Pesanggaran	3,12%	67
Siliragung	2,85%	512
Bangorejo	3,85%	478
Purwoharjo	4,07%	347
Tegaldlimo	3,91%	50
Muncar	7,99%	934
Cluring	4,53%	795
Gambiran	3,87%	991
Tegalsari	3,07%	803
Glenmore	4,41%	179
Kalibaru	3,81%	160
Genteng	5,41%	1 123
Srono	5,67%	962
Rogojampi	3,35%	1 179
Blimbingsari	3,18%	809
Kabat	3,71%	673
Singojuruh	2,95%	843
Sempu	4,87%	475
Songgon	3,34%	189
Glagah	2,14%	476
Licin	1,72%	174
Banyuwangi	6,88%	3 902
Giri	1,85%	1 484
Kalipuro	4,90%	270
Wongsorejo	4,53%	167
Banyuwangi	100,00%	295

Lanjutan Tabel/*Continued Table 3.1.1*

Kecamatan <i>Subdistrict</i>	Rasio Jenis Kelamin <i>Population Sex Ratio</i>
(1)	(11)
Pesanggaran	101,1
Siliragung	102,7
Bangorejo	102,0
Purwoharjo	101,4
Tegaldlimo	101,7
Muncar	101,7
Cluring	101,0
Gambiran	99,3
Tegalsari	100,9
Glenmore	98,8
Kalibaru	99,5
Genteng	101,4
Srono	101,3
Rogojampi	97,6
Blimbingsari	98,9
Kabat	100,5
Singojuruh	99,7
Sempu	100,5
Songgon	99,9
Glagah	97,9
Licin	101,2
Banyuwangi	97,2
Giri	100,3
Kalipuro	100,0
Wongsorejo	100,4
Banyuwangi	100,3

Catatan/*Note*: * perbandingan dengan kecamatan asal dengan pecahannya / * *comparison with the district of origin with the fraction*
 Sumber/*Source*: Hasil SP2020 (September)/*The result of the 2020 Population Census (September)*

Tabel 3.1.2 **Jumlah Penduduk Menurut Kelompok Umur dan Jenis Kelamin di Kabupaten Banyuwangi, 2020**
Table 3.1.2 **Population by Age Group and Sex in Banyuwangi Regency, 2020**

Kelompok Umur Age Group	Jenis Kelamin/Sex		
	Laki-Laki Male	Perempuan Female	Jumlah Total
(1)	(2)	(3)	(4)
0–4	60 603	56 880	117 483
5–9	61 202	59 197	120 399
10–14	63 844	60 058	123 902
15–19	66 417	62 853	129 270
20–24	66 255	62 797	129 052
25–29	64 358	61 342	125 700
30–34	61 653	59 795	121 448
35–39	60 489	61 230	121 719
40–44	64 436	66 592	131 028
45–49	63 222	66 110	129 332
50–54	57 999	59 669	117 668
55–59	50 317	52 209	102 526
60–64	40 356	41 376	81 732
65–69	30 998	32 382	63 380
70–74	22 664	24 314	46 978
75+	20 407	26 090	46 497
Banyuwangi	855 220	852 894	1 708 114

Catatan/Note: ...

Sumber/Source: Hasil Perapihan Umur dari Data Administratif dan SP2020 (September)/The Result of Smoothing Single Year of Age from Administrative Data and the 2020 Population Census (September)

3.2 PEMERINTAHAN LAINNYA OTHER GOVERNMENT

Tabel 3.2.1 Jumlah Penduduk Berumur 15 Tahun Keatas Menurut Jenis Kegiatan Selama Seminggu yang Lalu dan Jenis Kelamin di Kabupaten Banyuwangi, 2020
Population Aged 15 Years and Over by Type of Activity During The Previous Week and Sex in Banyuwangi Regency, 2020

Kegiatan Utama Main Activity	Jenis Kelamin/Sex		
	Laki-Laki Male	Perempuan Female	Jumlah Total
(1)	(2)	(3)	(4)
I. Angkatan Kerja/Economically Active	554 016	368 757	922 773
1. Bekerja/Working	520 661	352 860	873 521
2. Pengangguran Terbuka/Unemployment	33 355	15 897	49 252
II. Bukan Angkatan Kerja/Economically Inactive	81 938	280 491	362 429
1. Sekolah/Attending School
2. Mengurus Rumah Tangga/Housekeeping
3. Lainnya/Others
Jumlah/Total	635 954	649 248	1 285 202

Catatan/Note:

Sumber/Source: BPS, Survei Angkatan Kerja Nasional (Sakernas) Agustus/BPS-Statistics Indonesia, August National Labor Force Survey

Tabel 3.2.2 Penduduk Berumur 15 Tahun ke Atas Menurut Pendidikan Tertinggi yang Ditamatkan dan Jenis Kegiatan Selama Seminggu yang Lalu di Kabupaten Banyuwangi, 2020
Population 15 Years of Age and Over by Educational Attainment and Type of Activity During the Previous Week in Banyuwangi Regency, 2020

Pendidikan Tertinggi yang Ditamatkan ¹ <i>Educational Attainment¹</i>	Angkatan Kerja/ <i>Economically Active</i>			Persentase Bekerja terhadap Angkatan Kerja <i>Percentage of Working to Economically Active</i>
	Bekerja <i>Working</i>	Pengangguran ² <i>Unemployment²</i>	Jumlah Angkatan Kerja <i>Total of Economically Active</i>	
(1)	(2)	(3)	(4)	(5)
0	408 880	9 010	417 890	97,84
1	175 563	14 600	190 163	92,32
2	219 174	25 043	244 217	89,75
3	69 904	599	70 503	99,15
Jumlah/Total	873 521	49 252	922 773	94,66

Catatan/Note:

Sumber/Source: BPS, Survei Angkatan Kerja Nasional (Sakernas) Agustus/BPS-Statistics Indonesia, August National Labor Force Survey

Lanjutan Tabel/*Continued Table 3.2.2*

Pendidikan Tertinggi yang Ditamatkan ¹ <i>Educational Attainment ¹</i>	Bukan Angkatan Kerja <i>Not Economically Active</i>	Jumlah Total	Persentase Angkatan Kerja terhadap Penduduk Usia Kerja <i>Percentage of Economically Active to Working Age Population</i>
(1)	(6)	(7)	(8)
0
1
2
3
Jumlah/Total	362 429	1 285 202	71,79

Catatan/Note: ¹ 0. ≤ Sekolah Dasar (SD)/≤ *Primary School*
 1. Sekolah Menengah Pertama/*Junior High School*
 2. Sekolah Menengah Atas/*Senior High School*
 3. Perguruan Tinggi/*Collage*
² 1. Mencari pekerjaan/*Looking for work*
 2. Mempersiapkan usaha/*Establishing a new business/firm*
 3. Merasa tidak mungkin mendapat pekerjaan/*Hopeless of job*
 4. Sudah punya pekerjaan tetapi belum mulai bekerja/*Have a job in future start*
 Sumber/Source: BPS, Survei Angkatan Kerja Nasional (Sakernas) Agustus/BPS-Statistics Indonesia, August National Labor Force Survey

Tabel
Table 3.2.3**Penduduk Berumur 15 Tahun Ke Atas yang Bekerja Selama Seminggu yang Lalu Menurut Status Pekerjaan Utama dan Jenis Kelamin di Kabupaten Banyuwangi, 2020**
Population 15 Years of Age and Over who Worked During The Previous Week by Main Employment Status and Sex in Banyuwangi Regency, 2020

Status Pekerjaan Utama Main Employment Status	Laki-Laki Male	Perempuan Female	Jumlah Total
(1)	(2)	(3)	(4)
Berusaha sendiri <i>Own account worker</i>	99 661	65 747	165 408
Berusaha dibantu buruh tidak tetap/ buruh tidak dibayar <i>Employer assisted by temporary worker/ unpaid worker</i>	101 447	49 899	151 346
Berusaha dibantu buruh tetap/buruh dibayar <i>Employer assisted by permanent worker/ paid worker</i>	34 479	10 194	44 673
Buruh/Karyawan/Pegawai/ <i>Employee</i>	167 404	97 901	265 305
Pekerja bebas <i>Casual worker</i>	79 185	25 203	104 388
Pekerja keluarga/tak dibayar <i>Family worker/unpaid worker</i>	38 485	103 916	142 401
Jumlah/Total	520 661	352 860	873 521

Catatan/Note: ...

Sumber/Source: BPS, Survei Angkatan Kerja Nasional (Sakernas) Agustus/BPS-Statistics Indonesia, August National Labor Force Survey

Tabel
Table 3.2.4

Jumlah Pencari Kerja yang Terdaftar Menurut Tingkat Pendidikan yang Ditamatkan dan Jenis Kelamin di Kabupaten Banyuwangi, 2020
Number of Registered Job Seeker by Educational Attainment and Gender of Banyuwangi Regency, 2020

Pendidikan yang Ditamatkan <i>Educational Attainment</i>	Terdaftar <i>Registered</i>		Jumlah <i>Total</i>
	Laki-laki <i>Male</i>	Perempuan <i>Female</i>	
(1)	(2)	(3)	(4)
Belum Tamat SD <i>Not Yet Completed Elementary School</i>	-	-	-
SD <i>Elementary School</i>	26	248	274
SMP <i>Junior High School</i>	54	237	291
SMA <i>Senior High School</i>	212	258	470
Diploma I/II/III/Akademi <i>Diploma I/II/III/Academy</i>	35	47	82
Universitas <i>University</i>	151	148	299
Banyuwangi	478	938	1 416

Catatan/Note:

Sumber/Source: Dinas Tenaga Kerja, Transmigrasi dan Perindustrian Kabupaten Banyuwangi / *Manpower, Transmigration and Industry Service of Banyuwangi Regency*

04

SOSIAL DAN KESEJAHTERAAN RAKYAT **SOCIAL AND WELFARE**

Untuk memenuhi kebutuhan kesehatan masyarakat pada tahun 2020 Banyuwangi telah menyediakan **13 Rumah sakit, 89 Klinik, 45 Puskesmas,** dan **105 Puskesmas Pembantu**



PENJELASAN TEKNIS

1. Sekolah adalah lembaga pendidikan formal dimulai dari pendidikan dasar, menengah, dan tinggi.
2. Pendidikan adalah kegiatan belajar mengajar disegala tingkatan baik formal maupun non formal (Paket A, B, atau C).
3. Pendidikan yang dicatat adalah pendidikan formal berdasar kurikulum Kementerian Pendidikan Nasional, termasuk pendidikan yang diselenggarakan oleh pondok pesantren dengan memakai kurikulum Kementerian Pendidikan Nasional. Pondok pesantren/madrasah diniyah adalah sekolah yang tidak memakai kurikulum dari Kementerian Pendidikan Nasional.
4. Jenjang Pendidikan Formal terdiri atas pendidikan dasar, pendidikan menengah, dan pendidikan tinggi. Jenis pendidikan yang diajarkan mencakup pendidikan umum, kejuruan, akademik, profesi, vokasi, keagamaan, dan khusus.
 - a. Pendidikan Dasar berbentuk Sekolah Dasar (SD) dan Madrasah Ibtidaiyah (MI) atau bentuk lain yang sederajat serta Sekolah Menengah

TECHNICAL NOTES

1. *School is an education institution starting from primary, secondary and tertiary education.*
2. *Education is a process of learning and teaching at every level of educational institutions both in formal and informal system.*
3. *The education data recorded in the survey covering data on formal education based on the curriculum set up by Ministry of National Education including education carried out by Muslim Boarding School (Pondok Pesantren) implementing the Ministry of National Education curriculum. Pondok pesantren/madrasah diniyah (Islamic boarding school / Islamic school) is school which does not implement curriculum from the Ministry of National Education.*
4. *The Formal Education Level consists of primary education, secondary education, and high education. The kind of education that taught consists of general education, vocational, academic, professional, religious, and specific education.*
 - a. *The Primary Education consists of Elementary School and Islamic Elementary School or other equivalent forms and Junior High School and MTs, or other equivalent forms.*

- Pertama (SMP) dan Madrasah Tsanawiyah (MTs), atau bentuk lain yang sederajat
- b. Pendidikan Menengah berbentuk Sekolah Menengah Atas (SMA), Madrasah Aliyah (MA), Sekolah Menengah Kejuruan (SMK), dan Madrasah Aliyah Kejuruan (MAK), atau bentuk lain yang sederajat
 - c. Pendidikan Tinggi merupakan jenjang pendidikan setelah pendidikan menengah yang mencakup program pendidikan diploma, sarjana, magister, spesialis, dan doktor yang diselenggarakan oleh perguruan tinggi. Perguruan tinggi dapat berbentuk akademi, politeknik, sekolah tinggi, institut, atau universitas
5. Rumah Sakit adalah tempat pemeriksaan dan perawatan kesehatan, biasanya berada di bawah pengawasan dokter/tenaga medis, yang melayani penderita yang sakit untuk berobat rawat jalan atau rawat inap.
 6. Puskesmas (Pusat Kesehatan Masyarakat) adalah unit pelaksana teknis dinas kesehatan kabupaten/ kota yang mempunyai fungsi utama sebagai penyelenggara pelayanan kesehatan tingkat pertama. Wilayah kerja
 - b. *The Secondary Education consists of the senior high school, MA, Vocational School, and Vocational Madrasah Aliyah, or other equivalent forms.*
 - c. *The High Education consists of the education level after the secondary education that consists of diplomas, bachelor, master, specialist, and doctoral degrees that are held by the college. The colleges can be academy, polytechnic, high school, institute, or university.*
5. *Hospital is a place for health check, usually controlled/supervised by doctors/medical personnel to serve the ill patients to get outpatient or inpatient treatment services.*
 6. *Public Health Center is technical implementation unit of regency health department that have the primary function as a first-level health care providers. The working area standard of public health center is one district and to reach their working areas, public*

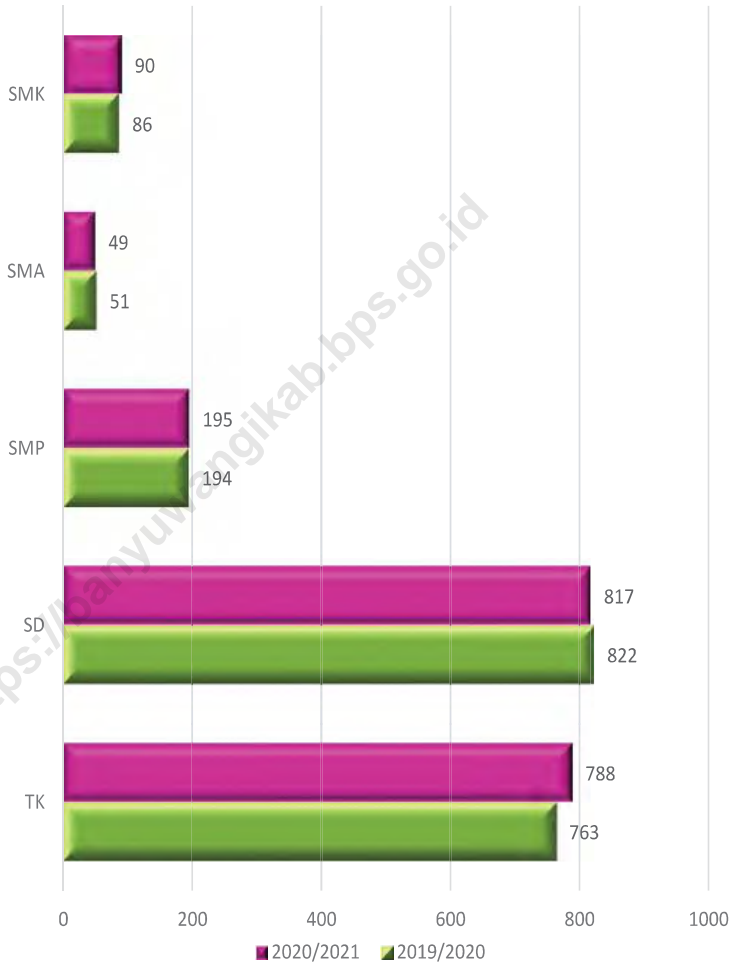
puskesmas maksimal adalah satu kecamatan dan untuk dapat menjangkau wilayah kerjanya, puskesmas mempunyai jaringan pelayanan yang meliputi unit Puskesmas Pembantu (Pustu), unit Puskesmas Keliling (Puskel), dan unit bidan desa/komunitas (Peraturan Menteri Kesehatan RI No. 75 Tahun 2014 Tentang Pusat Kesehatan Masyarakat).

health centers have a service network covering subsidiary of public health center, mobile public health center units, and midwife units (Regulation of the Minister of Health of Indonesia Number 75 Year 2014 about Public Health Center)

<https://banyuwangikab.bps.go.id>

Gambar 4.1
Figures

Jumlah TK, SD, SMP, SMA, dan SMK di Kabupaten Banyuwangi, 2019/2020 dan 2020/2021
Number of Kindergarten, Elementary School, Junior High School, Senior High School and Vocational School of Banyuwangi Regency, 2019/2020 and 2020/2021



Sumber/Source : Kementerian Pendidikan dan Kebudayaan, Sistem Data Pokok Pendidikan, data semester ganjil/
Ministry of Educations and Culture, Basic Education Data System, odd semester

Gambar 4.2
Figures

Jumlah RA, MI, MTs, dan MA di Kabupaten Banyuwangi, 2019/2020 dan 2020/2021
Number of Raudatul Athfal, Madrasah Ibtidaiyah, Madrasah Tsanawiyah, and Madrasah Aliyah of Banyuwangi Regency, 2019/2020 and 2020/2021



Sumber/Source : Dinas Pendidikan Kabupaten Banyuwangi / Educational Services of Banyuwangi Regency

4.1 PENDIDIKAN EDUCATION

Tabel 4.1.1 **Jumlah Sekolah, Guru, dan Murid Taman Kanak-Kanak (TK) di Bawah Kementerian Pendidikan dan Kebudayaan Menurut Kecamatan di Kabupaten Banyuwangi, 2019/2020 dan 2020/2021**
Number of Schools, Teachers, and Pupils in Kindergarten Under The Ministry of Education and Culture by Subdistrict of Banyuwangi Regency, 2019/2020 and 2020/2021

Kecamatan Subdistrict	Sekolah/Schools					
	Negeri/Public		Swasta/Private		Jumlah/Total	
	2019/2020	2020/2021	2019/2020	2020/2021	2019/2020	2020/2021
(1)	(2)	(3)	(4)	(5)	(6)	(7)
Pesanggaran	0	0	28	27	28	27
Siliragung	0	0	27	28	27	28
Bangorejo	0	0	27	29	27	29
Purwoharjo	0	0	29	30	29	30
Tegaldlimo	0	0	43	46	43	46
Muncar	0	0	49	50	49	50
Cluring	0	0	41	41	41	41
Gambiran	0	0	39	39	39	39
Tegalsari	0	0	31	31	31	31
Glenmore	0	0	44	49	44	49
Kalibaru	0	0	19	20	19	20
Genteng	0	0	58	59	58	59
Srono	0	0	48	50	48	50
Rogojampi	0	0	22	25	22	25
Blimbingsari	0	0	25	27	25	27
Kabat	0	0	24	28	24	28
Singojuruh	0	0	13	14	13	14
Sempu	0	0	43	42	43	42
Songgon	0	0	17	18	17	18
Glagah	0	0	12	6	12	6
Licin	0	0	11	11	11	11
Banyuwangi	1	1	45	41	46	42
Giri	1	1	14	13	15	14
Kalipuro	0	0	30	30	30	30
Wongsorejo	0	0	22	22	22	22
Banyuwangi	2	2	761	776	763	778

Lanjutan Tabel/Continued Table 4.1.1

Kecamatan Subdistrict	Guru ¹ /Teachers ¹					
	Negeri/Public		Swasta/Private		Jumlah/Total	
	2019/2020	2020/2021	2019/2020	2020/2021	2019/2020	2020/2021
(1)	(8)	(9)	(10)	(11)	(12)	(13)
Pesanggaran	0	0	93	105	93	105
Siliragung	0	0	102	131	102	131
Bangorejo	0	0	98	130	98	130
Purwoharjo	0	0	107	123	107	123
Tegaldlimo	0	0	141	158	141	158
Muncar	0	0	185	205	185	205
Cluring	0	0	127	169	127	169
Gambiran	0	0	137	169	137	169
Tegalsari	0	0	91	113	91	113
Glenmore	0	0	126	173	126	173
Kalibaru	0	0	90	112	90	112
Genteng	0	0	247	297	247	297
Srono	0	0	181	217	181	217
Rogojampi	0	0	98	131	98	131
Blimbingsari	0	0	100	127	100	127
Kabat	0	0	87	114	87	114
Singojuruh	0	0	46	60	46	60
Sempu	0	0	150	177	150	177
Songgon	0	0	64	81	64	81
Glagah	0	0	42	49	42	49
Licin	0	0	35	40	35	40
Banyuwangi	7	10	228	258	235	268
Giri	11	13	68	67	79	80
Kalipuro	0	0	114	131	114	131
Wongsorejo	0	0	88	103	88	103
Banyuwangi	18	23	2 845	3440	2 863	3 463

Lanjutan Tabel/Continued Table 4.1.1

Kecamatan Subdistrict	Murid/Students					
	Negeri/Public		Swasta/Private		Jumlah/Total	
	2019/2020	2020/2021	2019/2020	2020/2021	2019/2020	2020/2021
(1)	(14)	(15)	(16)	(17)	(18)	(19)
Pesanggaran	-	-	1 376	1 275	1 376	1 275
Siliragung	-	-	1 402	1 348	1 402	1 348
Bangorejo	-	-	1 386	1 492	1 386	1 492
Purwoharjo	-	-	1 506	1 508	1 506	1 508
Tegaldlimo	-	-	1 584	1 656	1 584	1 656
Muncar	-	-	2 770	2 835	2 770	2 835
Cluring	-	-	1 701	1 700	1 701	1 700
Gambiran	-	-	1 564	1 757	1 564	1 757
Tegalsari	-	-	1 270	1 297	1 270	1 297
Glenmore	-	-	1 812	1 878	1 812	1 878
Kalibaru	-	-	1 381	1 343	1 381	1 343
Genteng	-	-	2 838	2 992	2 838	2 992
Srono	-	-	2 113	2 162	2 113	2 162
Rogojampi	-	-	1 389	1 367	1 389	1 367
Blimbingsari	-	-	1 411	1 411	1 411	1 411
Kabat	-	-	1 146	1 232	1 146	1 232
Singojuruh	-	-	779	833	779	833
Sempu	-	-	2 173	2 066	2 173	2 066
Songgon	-	-	914	913	914	913
Glagah	-	-	667	645	667	645
Licin	-	-	453	485	453	485
Banyuwangi	62	95	2 936	2 665	2 998	2 760
Giri	122	122	759	648	881	770
Kalipuro	-	-	1 586	1 489	1 586	1 489
Wongsorejo	-	-	1 319	1 294	1 319	1 294
Banyuwangi	184	217	38 235	38 291	38 419	38 508

Catatan/Note: ¹ Jumlah guru termasuk kepala sekolah dan guru/The total of teachers including headmaster and teacher

Sumber/Source: Dinas Pendidikan Kabupaten Banyuwangi / Educational Services of Banyuwangi Regency

Tabel
Table 4.1.2

**Jumlah Sekolah, Guru, dan Murid Raudatul Athfal (RA)
di Bawah Kementerian Agama Menurut Kecamatan di
Kabupaten Banyuwangi, 2019/2020 dan 2020/2021**
**Number of Schools, Teachers, and Pupils in Raudatul Athfal
(RA) Under The Ministry of Religious Affairs by Subdistrict of
Banyuwangi Regency, 2019/2020 and 2020/2021**

Kecamatan Subdistrict	Sekolah/Schools		Guru/Teachers		Murid/Pupils	
	2019/2020	2020/2021	2019/2020	2020/2021	2019/2020	2020/2021
(1)	(2)	(3)	(4)	(5)	(6)	(7)
Pesanggaran	2	0	10	0	167	0
Siliragung	1	1	4	5	68	58
Bangorejo	4	8	15	34	183	320
Purwoharjo	3	2	8	8	122	109
Tegaldlimo	5	5	14	20	193	220
Muncar	11	11	38	41	486	426
Cluring	11	10	26	41	441	454
Gambiran	6	6	21	25	341	350
Tegalsari	2	4	10	15	108	72
Glenmore	2	2	3	6	49	61
Kalibaru	1	1	5	6	71	73
Genteng	4	4	8	19	221	226
Srono	6	7	21	27	258	314
Rogojampi	3	3	14	15	127	109
Blimbingsari	3	4	10	15	112	127
Kabat	5	6	16	20	144	127
Singojuruh	0	3	0	16	0	147
Sempu	5	6	15	21	153	139
Songgon	4	4	19	21	238	231
Glagah	0	0	0	0	0	0
Licin	2	2	6	7	92	98
Banyuwangi	6	6	22	26	249	252
Giri	0	2	0	6	0	61
Kalipuro	10	10	28	34	434	435
Wongsorejo	11	13	55	70	567	691
Banyuwangi	107	120	368	498	4 824	5 100

Catatan/Note: ¹ Jumlah guru termasuk kepala sekolah dan guru/The total of teachers including headmaster and teacher
Sumber/Source: Dinas Pendidikan Kabupaten Banyuwangi / Educational Services of Banyuwangi Regency

Tabel
Table 4.1.3

**Jumlah Sekolah, Guru, dan Murid Sekolah Dasar (SD)
di Bawah Kementerian Pendidikan dan Kebudayaan
Menurut Kecamatan di Kabupaten Banyuwangi,
2019/2020 dan 2020/2021**

**Number of Schools, Teachers, and Pupils in Primary Schools
Under The Ministry of Education and Culture by Subdistrict
of Banyuwangi Regency, 2019/2020 and 2020/2021**

Kecamatan Subdistrict	Sekolah/Schools					
	Negeri/Public		Swasta/Private		Jumlah/Total	
	2019/2020	2020/2021	2019/2020	2020/2021	2019/2020	2020/2021
(1)	(2)	(3)	(4)	(5)	(6)	(7)
Pesanggaran	35	34	-	-	35	34
Siliragung	28	28	1	1	29	29
Bangorejo	30	30	-	-	30	30
Purwoharjo	27	27	5	5	32	32
Tegaldlimo	34	34	2	2	36	36
Muncar	42	42	6	6	48	48
Cluring	42	40	2	2	44	42
Gambiran	31	31	4	4	35	35
Tegalsari	23	22	2	2	25	25
Glenmore	44	44	2	2	46	46
Kalibaru	31	31	2	2	33	33
Genteng	32	32	10	10	42	42
Srono	44	43	1	1	45	44
Rogojampi	27	27	1	1	28	28
Blimbingsari	24	24	-	-	24	24
Kabat	34	34	1	1	35	35
Singojuruh	28	28	1	1	29	29
Sempu	32	32	-	-	32	32
Songgon	28	28	-	-	28	28
Glagah	19	19	-	-	19	19
Licin	23	23	-	-	23	23
Banyuwangi	33	32	7	7	40	39
Giri	13	13	4	4	17	17
Kalipuro	27	27	1	1	28	28
Wongsorejo	36	35	3	3	39	39
Banyuwangi	767	760	55	55	822	817

Lanjutan Tabel/Continued Table 4.1.3

Kecamatan Subdistrict	Guru ¹ /Teachers ¹					
	Negeri/Public		Swasta/Private		Jumlah/Total	
	2019/2020	2020/2021	2019/2020	2020/2021	2019/2020	2020/2021
(1)	(8)	(9)	(10)	(11)	(12)	(13)
Pesanggaran	282	290	-	-	282	290
Siliragung	240	251	6	6	246	257
Bangorejo	265	271	-	-	265	271
Purwoharjo	278	273	44	46	322	319
Tegaldlimo	304	302	17	17	321	319
Muncar	461	473	56	59	517	532
Cluring	373	379	18	18	391	397
Gambiran	268	278	33	33	301	311
Tegalsari	213	210	31	31	244	249
Glenmore	354	370	17	17	371	387
Kalibaru	281	267	21	22	302	289
Genteng	325	337	106	107	431	444
Srono	392	405	6	6	398	411
Rogojampi	233	260	8	8	241	268
Blimbingsari	208	217	-	-	208	217
Kabat	288	303	8	8	296	311
Singojuruh	252	262	8	8	260	270
Sempu	275	286	-	-	275	286
Songgon	246	252	-	-	246	252
Glagah	156	167	-	-	156	167
Licin	180	180	-	-	180	180
Banyuwangi	417	427	130	131	547	558
Giri	123	135	57	57	180	192
Kalipuro	240	245	18	18	258	263
Wongsorejo	290	301	18	19	308	328
Banyuwangi	6 944	7 141	602	611	7 546	7 768

Lanjutan Tabel/Continued Table 4.1.3

Kecamatan Subdistrict	Murid/Students					
	Negeri/Public		Swasta/Private		Jumlah/Total	
	2019/2020	2020/2021	2019/2020	2020/2021	2019/2020	2020/2021
(1)	(14)	(15)	(16)	(17)	(18)	(19)
Pesanggaran	4 527	4 439	-	-	4 527	4 439
Siliragung	2 916	2 877	109	140	3 025	3 017
Bangorejo	3 788	3 690	-	-	3 788	3 690
Purwoharjo	2 940	2 802	734	723	3 674	3 525
Tegaldlimo	3 268	3 147	230	221	3 498	3 368
Muncar	8 077	7 893	1 321	1 326	9 398	9 219
Cluring	4 268	4 148	344	373	4 612	4 521
Gambiran	4 052	3 984	368	440	4 420	4 424
Tegalsari	2 612	2 498	649	661	3 261	3 189
Glenmore	5 314	5 148	181	198	5 495	5 346
Kalibaru	4 855	4 729	417	418	5 272	5 147
Genteng	6 106	5 926	1 943	1 910	8 049	7 836
Srono	6 087	5 997	20	18	6 107	6 015
Rogojampi	4 035	3 991	83	75	4 118	4 066
Blimbingsari	3 472	3 377	-	-	3 472	3 377
Kabat	3 343	3 302	121	122	3 464	3 424
Singojuruh	3 975	3 895	122	134	4 097	4 029
Sempu	4 833	4 734	-	-	4 833	4 734
Songgon	3 561	3 498	-	-	3 561	3 498
Glagah	2 347	2 322	-	-	2 347	2 322
Licin	1 598	1 572	-	-	1 598	1 572
Banyuwangi	8 282	7 904	2 821	2 891	11 103	10 795
Giri	2 024	1 965	877	885	2 901	2 850
Kalipuro	3 718	3 615	431	378	4 149	3 993
Wongsorejo	4 563	4 301	183	304	4 746	4 649
Banyuwangi	104 561	101 754	10 954	11 217	115 515	113 045

Catatan/Note: ¹ Jumlah guru termasuk kepala sekolah dan guru/The total of teachers including headmaster and teacher
 Sumber/Source: Kementerian Pendidikan dan Kebudayaan, Sistem Data Pokok Pendidikan, data semester ganjil/ Ministry of Educations and Culture, Basic Education Data System, odd semester

Tabel
Table 4.1.4

Jumlah Sekolah, Guru, dan Murid Madrasah Ibtidaiyah (MI) di Bawah Kementerian Agama Menurut Kecamatan Menurut Kecamatan di Kabupaten Banyuwangi, 2019/2020 dan 2020/2021
Number of Schools, Teachers, and Pupils in Madrasah Ibtidaiyah (MI) Under The Ministry of Religious Affairs by Subdistrict of Banyuwangi Regency, 2019/2020 and 2020/2021

Kecamatan Subdistrict	Sekolah/Schools		Guru/Teachers		Murid/Pupils	
	2019/2020	2020/2021	2019/2020	2020/2021	2019/2020	2020/2021
(1)	(2)	(3)	(4)	(5)	(6)	(7)
Pesanggaran	2	4	18	31	236	436
Siliragung	8	8	80	82	1 354	1 354
Bangorejo	13	13	123	126	1 487	1 672
Purwoharjo	12	12	121	128	1 879	1 869
Tegaldlimo	15	15	126	146	1 761	1 884
Muncar	15	16	157	194	2 437	2 919
Cluring	15	16	120	149	1 475	1 739
Gambiran	9	9	105	109	1 249	1 470
Tegalsari	9	8	80	86	1 174	1 330
Glenmore	8	8	70	80	1 175	1 270
Kalibaru	7	6	71	65	659	791
Genteng	8	9	98	115	1 674	1 733
Srono	19	19	148	182	2 084	2 430
Rogojampi	4	9	44	122	1 029	2 286
Blimbingsari	6	8	48	74	736	1 088
Kabat	15	13	121	116	1 819	1 675
Singojuruh	3	3	24	27	277	275
Sempu	12	12	127	126	2 353	2 141
Songgon	8	8	71	91	1 183	1 321
Glagah	2	2	17	17	105	130
Licin	5	5	30	49	492	707
Banyuwangi	5	5	38	90	1 315	1 495
Giri	3	4	24	36	443	545
Kalipuro	16	16	161	175	2 550	2 720
Wongsorejo	17	18	166	205	2 611	2 815
Banyuwangi	236	246	2 188	2 621	33 557	38 095

Catatan/Note: ¹ Jumlah guru termasuk kepala sekolah dan guru/The total of teachers including headmaster and teacher

Sumber/Source: Dinas Pendidikan Kabupaten Banyuwangi / Educational Services of Banyuwangi Regency

Tabel
Table 4.1.5

Jumlah Sekolah, Guru, dan Murid Sekolah Menengah Pertama (SMP) di Bawah Kementerian Pendidikan dan Kebudayaan Menurut Kecamatan di Kabupaten Banyuwangi, 2019/2020 dan 2020/2021
Number of Schools, Teachers, and Pupils in Junior High Schools Under The Ministry of Education and Culture by Subdistrict of Banyuwangi Regency, 2019/2020 and 2020/2021

Kecamatan Subdistrict	Sekolah/Schools					
	Negeri/Public		Swasta/Private		Jumlah/Total	
	2019/2020	2020/2021	2019/2020	2020/2021	2019/2020	2020/2021
(1)	(2)	(3)	(4)	(5)	(6)	(7)
Pesanggaran	3	3	4	4	7	7
Siliragung	4	4	3	3	7	7
Bangorejo	3	3	5	5	8	8
Purwoharjo	3	3	8	8	11	11
Tegaldlimo	2	2	5	5	7	7
Muncar	4	4	10	10	14	14
Cluring	2	2	6	6	8	8
Gambiran	2	2	4	4	6	6
Tegalsari	2	2	4	4	6	6
Glenmore	4	4	5	5	9	9
Kalibaru	5	5	4	4	9	9
Genteng	4	4	15	15	19	19
Srono	3	3	13	13	16	16
Rogojampi	3	3	6	6	9	9
Blimbingsari	1	1	1	1	2	2
Kabat	2	2	2	2	4	4
Singojuruh	3	3	1	1	4	4
Sempu	3	3	5	5	8	8
Songgon	3	3	1	1	4	4
Glagah	2	2	-	-	2	2
Licin	2	2	-	-	2	2
Banyuwangi	5	5	6	6	11	11
Giri	1	1	2	2	3	3
Kalipuro	3	3	4	4	7	7
Wongsorejo	4	4	7	8	11	12
Banyuwangi	73	73	121	122	194	195

Lanjutan Tabel/Continued Table 4.1.5

Kecamatan Subdistrict	Guru /Teachers ¹					
	Negeri/Public		Swasta/Private		Jumlah/Total	
	2019/2020	2020/2021	2019/2020	2020/2021	2019/2020	2020/2021
(1)	(8)	(9)	(10)	(11)	(12)	(13)
Pesanggaran	49	49	41	42	90	91
Siliragung	108	105	37	38	145	143
Bangorejo	76	79	39	46	115	125
Purwoharjo	90	94	80	81	170	175
Tegaldlimo	74	76	52	53	126	129
Muncar	126	129	121	133	247	262
Cluring	75	77	59	62	134	139
Gambiran	75	79	34	32	109	111
Tegalsari	51	50	76	87	127	137
Glenmore	94	98	46	43	140	141
Kalibaru	85	89	45	47	130	136
Genteng	146	155	178	185	324	340
Srono	99	102	119	127	218	229
Rogojampi	89	88	42	41	131	129
Blimbingsari	20	20	7	14	27	34
Kabat	49	50	20	17	69	67
Singojujuh	74	77	5	8	79	85
Sempu	93	92	72	74	165	166
Songgon	76	76	14	14	90	90
Glagah	60	60	-	-	60	60
Licin	28	32	-	-	28	32
Banyuwangi	165	173	95	101	260	274
Giri	35	33	25	27	60	60
Kalipuro	67	69	28	31	95	100
Wongsorejo	55	58	79	87	134	145
Banyuwangi	1 959	2 010	1 314	1 390	3 273	3 400

Lanjutan Tabel/Continued Table 4.1.5

Kecamatan Subdistrict	Murid/Students					
	Negeri/Public		Swasta/Private		Jumlah/Total	
	2019/2020	2020/2021	2019/2020	2020/2021	2019/2020	2020/2021
(1)	(14)	(15)	(16)	(17)	(18)	(19)
Pesanggaran	804	797	194	170	998	967
Siliragung	1 710	1 682	492	458	2 202	2 140
Bangorejo	1 480	1 447	428	401	1 908	1 848
Purwoharjo	1 538	1 515	920	857	2 458	2 372
Tegaldlimo	1 271	1 256	644	635	1 915	1 891
Muncar	2 417	2 385	1 917	1 872	4 334	4 257
Cluring	1 365	1 350	647	626	2 012	1 976
Gambiran	1 202	1 171	620	708	1 822	1 879
Tegalsari	814	809	1 258	1 215	2 072	2 024
Glenmore	1 508	1 470	532	615	2 040	2 085
Kalibaru	1 139	1 166	785	817	1 924	1 983
Genteng	2 740	2 744	2 294	2 293	5 034	5 037
Srono	1 915	1 873	1 528	1 608	3 443	3 481
Rogojampi	1 888	1 890	356	341	2 244	2 231
Blimbingsari	336	316	116	156	452	472
Kabat	790	786	96	142	886	928
Singojuruh	1 371	1 370	24	71	1 395	1 441
Sempu	1 421	1 460	1 029	962	2 450	2 422
Songgon	1 293	1 276	230	229	1 523	1 505
Glagah	1 165	1 164	-	-	1 165	1 164
Licin	445	448	-	-	445	448
Banyuwangi	3 520	3 495	1 268	1 226	4 788	4 721
Giri	779	807	383	351	1 162	1 158
Kalipuro	1 273	1 255	184	212	1 457	1 467
Wongsorejo	731	702	1 219	1 243	1 950	1 945
Banyuwangi	34 915	34 634	17 164	17 208	52 079	51 842

Catatan/Note: ¹ Jumlah guru termasuk kepala sekolah dan guru/The total of teachers including headmaster and teacher

Sumber/Source: Kementerian Pendidikan dan Kebudayaan, Sistem Data Pokok Pendidikan, data semester ganjil/ Ministry of Educations and Culture, Basic Education Data System, odd semester

Tabel
Table 4.1.6

Jumlah Sekolah, Guru, dan Murid Madrasah Tsanawiyah (MTs) di Bawah Kementerian Agama Menurut Kecamatan di Kabupaten Banyuwangi, 2019/2020 dan 2020/2021
Number of Schools, Teachers, and Pupils in Madrasah Tsanawiyah (MTs) Under The Ministry of Religious Affairs by Subdistrict of Banyuwangi Regency, 2019/2020 and 2020/2021

Kecamatan Subdistrict	Sekolah/Schools		Guru/Teachers		Murid/Pupils	
	2019/2020	2020/2021	2019/2020	2020/2021	2019/2020	2020/2021
(1)	(2)	(3)	(4)	(5)	(6)	(7)
Pesanggaran	1	8	12	115	52	1 031
Siliragung	5	12	72	225	901	3 071
Bangorejo	4	11	73	198	777	2 782
Purwoharjo	4	15	55	227	661	2 955
Tegaldlimo	2	9	26	164	257	2 097
Muncar	9	24	163	439	2 599	6 803
Cluring	5	14	88	247	927	2 863
Gambiran	4	10	41	173	324	2 257
Tegalsari	5	11	127	266	2 373	4 747
Glenmore	5	15	92	241	1 086	3 273
Kalibaru	2	11	41	183	482	2 425
Genteng	4	23	124	474	1 793	6 861
Srono	7	24	108	379	1 527	4 902
Rogojampi	2	10	49	200	770	3 164
Blimbingsari	5	8	83	117	1 098	1 642
Kabat	7	12	70	154	806	1 733
Singojuruh	1	5	19	110	264	1 697
Sempu	2	11	27	201	232	2 692
Songgon	4	9	63	163	818	2 312
Glagah	3	7	30	106	268	1 481
Licin	2	5	26	55	323	837
Banyuwangi	5	15	67	333	455	5 123
Giri	2	6	51	126	1 368	2 448
Kalipuro	11	18	125	220	1 326	2 882
Wongsorejo	6	20	94	277	1 360	3 401
Banyuwangi	107	313	1 726	5 393	22 847	75 479

Catatan/Note: ¹ Jumlah guru termasuk kepala sekolah dan guru/The total of teachers including headmaster and teacher

Sumber/Source: Dinas Pendidikan Kabupaten Banyuwangi / Educational Services of Banyuwangi Regency

Tabel
Table 4.1.7

Jumlah Sekolah, Guru, dan Murid Sekolah Menengah Atas (SMA) di Bawah Kementerian Pendidikan dan Kebudayaan Menurut Kecamatan di Kabupaten Banyuwangi, 2019/2020 dan 2020/2021
Number of Schools, Teachers, and Pupils in Senior High Schools Under The Ministry of Education and Culture by Subdistrict of Banyuwangi Regency, 2019/2020 and 2020/2021

Kecamatan Subdistrict	Sekolah/Schools					
	Negeri/Public		Swasta/Private		Jumlah/Total	
	2019/2020	2020/2021	2019/2020	2020/2021	2019/2020	2020/2021
(1)	(2)	(3)	(4)	(5)	(6)	(7)
Pesanggaran	1	1	-	-	1	1
Siliragung	-	-	1	1	1	1
Bangorejo	1	1	1	1	2	2
Purwoharjo	1	1	2	2	3	3
Tegaldlimo	1	1	2	2	3	3
Muncar	1	1	1	1	2	2
Cluring	1	1	1	1	2	2
Gambiran	1	1	1	1	2	2
Tegalsari	-	-	1	1	1	1
Glenmore	1	1	3	3	4	4
Kalibaru	-	-	1	1	1	1
Genteng	2	2	5	5	7	7
Srono	1	1	4	4	5	5
Rogojampi	1	1	2	1	3	2
Blimbingsari	-	-	-	-	-	-
Kabat	-	-	1	1	1	1
Singojuruh	1	1	-	-	1	1
Sempu	-	-	1	1	1	1
Songgon	-	-	1	1	1	1
Glagah	1	1	-	-	1	1
Licin	-	-	-	-	-	-
Banyuwangi	1	1	3	3	4	4
Giri	1	1	1	-	2	1
Kalipuro	-	-	1	1	1	1
Wongsorejo	1	1	1	1	2	2
Banyuwangi	17	17	34	32	51	49

Lanjutan Tabel/Continued Table 4.1.7

Kecamatan Subdistrict	Guru ¹ /Teachers ¹					
	Negeri/Public		Swasta/Private		Jumlah/Total	
	2019/2020	2020/2021	2019/2020	2020/2021	2019/2020	2020/2021
(1)	(8)	(9)	(10)	(11)	(12)	(13)
Pesanggaran	40	42	-	-	40	42
Siliragung	-	-	11	11	11	11
Bangorejo	35	34	12	12	47	46
Purwoharjo	55	55	45	45	100	100
Tegaldlimo	43	43	24	23	67	66
Muncar	36	36	15	15	51	51
Cluring	43	44	13	14	56	58
Gambiran	50	50	6	6	56	56
Tegalsari	-	-	33	33	33	33
Glenmore	48	49	39	39	87	88
Kalibaru	-	-	12	11	12	11
Genteng	95	103	102	102	197	205
Srono	44	44	40	41	84	85
Rogojampi	42	43	10	12	52	55
Blimbingsari	-	-	-	-	-	-
Kabat	-	-	7	7	7	7
Singojuruh	47	48	-	-	47	48
Sempu	-	-	10	10	10	10
Songgon	-	-	12	12	12	12
Glagah	56	57	-	-	56	57
Licin	-	-	-	-	-	-
Banyuwangi	46	47	39	38	85	85
Giri	49	51	-	-	49	51
Kalipuro	-	-	13	12	13	12
Wongsorejo	22	27	19	19	41	46
Banyuwangi	751	773	462	462	1 213	1 235

Lanjutan Tabel/*Continued Table 4.1.7*

Kecamatan Subdistrict	Murid/Students					
	Negeri/Public		Swasta/Private		Jumlah/Total	
	2019/2020	2020/2021	2019/2020	2020/2021	2019/2020	2020/2021
(1)	(14)	(15)	(16)	(17)	(18)	(19)
Pesanggaran	903	930	-	-	903	930
Siliragung	-	-	85	66	85	66
Bangorejo	688	794	128	102	816	896
Purwoharjo	1 022	1 032	886	685	1 908	1 717
Tegaldlimo	812	852	317	274	1 129	1 126
Muncar	592	574	280	254	872	828
Cluring	840	818	162	151	1 002	969
Gambiran	863	901	69	66	932	967
Tegalsari	-	-	642	624	642	624
Glenmore	954	1 000	570	525	1 524	1 525
Kalibaru	-	-	117	116	117	116
Genteng	1 933	1 947	1 339	1 194	3 272	3 141
Srono	815	818	343	317	1 158	1 135
Rogojampi	1 015	1 048	69	62	1 084	1 110
Blimbingsari	-	-	-	-	-	-
Kabat	-	-	180	163	180	163
Singojuruh	1 179	1 091	-	-	1 179	1 091
Sempu	-	-	119	81	119	81
Songgon	-	-	104	81	104	81
Glagah	924	936	-	-	924	936
Licin	-	-	-	-	-	-
Banyuwangi	736	741	384	332	1 120	1 073
Giri	928	927	-	-	928	927
Kalipuro	-	-	193	151	193	151
Wongsorejo	429	441	297	283	726	724
Banyuwangi	14 633	14 850	6 284	5 527	20 917	20 377

Catatan/Note: ¹ Jumlah guru termasuk kepala sekolah dan guru/The total of teachers including headmaster and teacher
 Sumber/Source: Kementerian Pendidikan dan Kebudayaan, Sistem Data Pokok Pendidikan, data semester ganjil/ Ministry of Educations and Culture, Basic Education Data System, odd semester

Tabel
Table 4.1.8

Jumlah Sekolah, Guru, dan Murid Sekolah Menengah Kejuruan (SMK) di Bawah Kementerian Pendidikan dan Kebudayaan Menurut Kecamatan di Kabupaten Banyuwangi, 2019/2020 dan 2020/2021
Number of Schools, Teachers, and Pupils in Vocational High Schools Under The Ministry of Education and Culture by Subdistrict of Banyuwangi Regency, 2019/2020 and 2020/2021

Kecamatan Subdistrict	Sekolah/Schools					
	Negeri/Public		Swasta/Private		Jumlah/Total	
	2019/2020	2020/2021	2019/2020	2020/2021	2019/2020	2020/2021
(1)	(2)	(3)	(4)	(5)	(6)	(7)
Pesanggaran	-	-	3	3	3	3
Siliragung	-	-	5	5	5	5
Bangorejo	-	-	4	4	4	4
Purwoharjo	-	-	2	2	2	2
Tegaldlimo	-	-	4	4	4	4
Muncar	1	1	5	5	6	6
Cluring	-	-	7	7	7	7
Gambiran	-	-	2	2	2	2
Tegalsari	2	2	4	4	6	6
Glenmore	-	-	3	3	3	3
Kalibaru	1	1	-	-	1	1
Genteng	-	-	9	11	9	11
Srono	-	-	5	5	5	5
Rogojampi	-	-	4	4	4	4
Blimbingsari	-	-	1	3	1	3
Kabat	-	-	2	2	2	2
Singojuruh	1	1	2	2	3	3
Sempu	-	-	2	2	2	2
Songgon	-	-	1	1	1	1
Glagah	1	1	1	1	2	2
Licin	-	-	-	-	-	-
Banyuwangi	-	-	3	3	3	3
Giri	1	1	5	5	6	6
Kalipuro	1	1	-	-	1	1
Wongsorejo	1	1	3	3	4	4
Banyuwangi	9	9	77	81	86	90

Lanjutan Tabel/*Continued Table 4.1.8*

Kecamatan Subdistrict	Guru ¹ /Teachers ¹					
	Negeri/ <i>Public</i>		Swasta/ <i>Private</i>		Jumlah/ <i>Total</i>	
	2019/2020	2020/2021	2019/2020	2020/2021	2019/2020	2020/2021
(1)	(8)	(9)	(10)	(11)	(12)	(13)
Pesanggaran	-	-	36	37	36	37
Siliragung	-	-	88	88	88	88
Bangorejo	-	-	46	46	46	46
Purwoharjo	-	-	15	15	15	15
Tegaldimo	-	-	81	84	81	84
Muncar	66	67	122	125	188	192
Cluring	-	-	141	137	141	137
Gambiran	-	-	31	33	31	33
Tegalsari	91	93	85	109	176	202
Glenmore	-	-	59	58	59	58
Kalibaru	65	68	-	-	65	68
Genteng	-	-	222	226	222	226
Srono	-	-	80	81	80	81
Rogojampi	-	-	118	120	118	120
Blimbingsari	-	-	10	17	10	17
Kabat	-	-	13	9	13	9
Singojuruh	50	52	38	39	88	91
Sempu	-	-	39	40	39	40
Songgon	-	-	39	40	39	40
Glagah	135	138	13	13	148	151
Licin	-	-	-	-	-	-
Banyuwangi	-	-	105	107	105	107
Giri	91	93	98	99	189	192
Kalipuro	18	18	-	-	18	18
Wongsorejo	47	48	35	35	82	83
Banyuwangi	563	577	1 514	1 558	2 077	2 135

Lanjutan Tabel/*Continued Table* 4.1.8

Kecamatan Subdistrict	Murid/Students					
	Negeri/Public		Swasta/Private		Jumlah/Total	
	2019/2020	2020/2021	2019/2020	2020/2021	2019/2020	2020/2021
(1)	(14)	(15)	(16)	(17)	(18)	(19)
Pesanggaran	-	-	678	712	678	712
Siliragung	-	-	1 186	1 367	1 186	1 367
Bangorejo	-	-	319	250	319	250
Purwoharjo	-	-	159	157	159	157
Tegaldlimo	-	-	1 228	1 262	1 228	1 262
Muncar	1 530	1 710	2 455	2 352	3 985	4 062
Cluring	-	-	2 413	2 375	2 413	2 375
Gambiran	-	-	429	468	429	468
Tegalsari	2 043	2 105	1 311	1 341	3 354	3 446
Glenmore	-	-	945	827	945	827
Kalibaru	1 262	1 262	-	-	1 262	1 262
Genteng	-	-	4 497	4 555	4 497	4 555
Srono	-	-	995	905	995	905
Rogojampi	-	-	2 837	2 723	2 837	2 723
Blimbingsari	-	-	63	118	63	118
Kabat	-	-	275	232	275	232
Singojuruh	1 384	1 345	394	461	1 778	1 806
Sempu	-	-	649	630	649	630
Songgon	-	-	962	1 085	962	1 085
Glagah	2 037	2 208	132	170	2 169	2 378
Licin	-	-	-	-	-	-
Banyuwangi	-	-	1 968	1 772	1 968	1 772
Giri	2 045	2 031	2 213	2 127	4 258	4 158
Kalipuro	206	183	-	-	206	183
Wongsorejo	824	838	654	754	1 478	1 592
Banyuwangi	11 331	11 682	26 762	26 643	38 093	38 325

Catatan/Note: ¹ Jumlah guru termasuk kepala sekolah dan guru/*The total of teachers including headmaster and teacher*
 Sumber/Source: Kementerian Pendidikan dan Kebudayaan, Sistem Data Pokok Pendidikan, data semester ganjil/ *Ministry of Educations and Culture, Basic Education Data System, odd semester*

Tabel
Table 4.1.9

Jumlah Sekolah, Guru, dan Murid Madrasah Aliyah (MA) di Bawah Kementerian Agama Menurut Kecamatan di Kabupaten Banyuwangi, 2019/2020 dan 2020/2021
Number of Schools, Teachers, and Pupils in Madrasah Aliyah (MA) Under the Ministry of Religious Affairs by Subdistrict of Banyuwangi Regency, 2019/2020 and 2020/2021

Kecamatan Subdistrict	Sekolah/Schools					
	Negeri/Public		Swasta/Private		Jumlah/Total	
	2019/2020	2020/2021	2019/2020	2020/2021	2019/2020	2020/2021
(1)	(2)	(3)	(4)	(5)	(6)	(7)
Pesanggaran	-	-	1	2	1	2
Siliragung	1	1	-	1	1	2
Bangorejo	-	-	3	4	3	4
Purwoharjo	-	-	3	3	3	3
Tegaldlimo	-	-	1	1	1	1
Muncar	-	-	4	5	4	5
Cluring	-	-	5	5	5	5
Gambiran	-	-	1	2	1	2
Tegalsari	-	-	3	4	3	4
Glenmore	-	-	3	6	3	6
Kalibaru	-	-	2	2	2	2
Genteng	1	1	1	2	2	3
Srono	1	1	2	5	3	6
Rogojampi	-	-	1	2	1	2
Blimbingsari	-	-	3	2	3	2
Kabat	-	-	2	1	2	1
Singojuruh	-	-	1	1	1	1
Sempu	-	-	1	1	1	1
Songgon	-	-	2	2	2	2
Glagah	-	-	-	-	-	-
Licin	-	-	1	-	1	-
Banyuwangi	1	1	2	2	3	3
Giri	-	-	2	2	2	2
Kalipuro	-	-	7	7	7	7
Wongsorejo	-	-	4	4	4	4
Banyuwangi	4	4	55	66	59	70

Lanjutan Tabel/*Continued Table* 4.1.9

Kecamatan Subdistrict	Guru ¹ /Teachers ¹					
	Negeri/Public		Swasta/Private		Jumlah/Total	
	2019/2020	2020/2021	2019/2020	2020/2021	2019/2020	2020/2021
(1)	(8)	(9)	(10)	(11)	(12)	(13)
Pesanggaran	-	-	10	23	10	23
Siliragung	56	59	-	16	56	75
Bangorejo	-	-	36	51	36	51
Purwoharjo	-	-	25	28	25	28
Tegaldlimo	-	-	17	14	17	14
Muncar	-	-	43	64	43	64
Cluring	-	-	49	63	49	63
Gambiran	-	-	11	23	11	23
Tegalsari	-	-	97	97	97	97
Glenmore	-	-	36	66	36	66
Kalibaru	-	-	32	27	32	27
Genteng	61	60	-	27	61	87
Srono	52	51	27	68	79	119
Rogojampi	-	-	11	28	11	28
Blimbingsari	-	-	26	31	26	31
Kabat	-	-	27	12	27	12
Singojuruh	-	-	26	29	26	29
Sempu	-	-	15	14	15	14
Songgon	-	-	22	28	22	28
Glagah	-	-	-	-	-	-
Licin	-	-	15	-	15	-
Banyuwangi	-	69	24	20	24	89
Giri	-	-	25	21	25	21
Kalipuro	-	-	58	89	58	89
Wongsorejo	-	-	57	56	57	56
Banyuwangi	169	239	689	895	858	1 134

Lanjutan Tabel/Continued Table 4.1.9

Kecamatan Subdistrict	Murid/Students					
	Negeri/Public		Swasta/Private		Jumlah/Total	
	2019/2020	2020/2021	2019/2020	2020/2021	2019/2020	2020/2021
(1)	(14)	(15)	(16)	(17)	(18)	(19)
Pesanggaran	-	-	45	94	45	94
Siliragung	885	682	-	31	885	713
Bangorejo	-	-	119	126	119	126
Purwoharjo	-	-	78	168	78	168
Tegaldlimo	-	-	107	115	107	115
Muncar	-	-	432	508	432	508
Cluring	-	-	270	411	270	411
Gambiran	-	-	21	79	21	79
Tegalsari	-	-	1 239	1 146	1 239	1 146
Glenmore	-	-	180	312	180	312
Kalibaru	-	-	424	464	424	464
Genteng	1 337	1 320	143	185	1 480	1 505
Srono	1 011	957	105	275	1 116	1 232
Rogojampi	-	-	46	100	46	100
Blimbingsari	-	-	227	288	227	288
Kabat	-	-	79	48	79	48
Singojuruh	-	-	119	120	119	120
Sempu	-	-	65	45	65	45
Songgon	-	-	304	294	304	294
Glagah	-	-	-	-	-	-
Licin	-	-	125	-	125	-
Banyuwangi	1 343	1 221	93	75	1 436	1 296
Giri	-	-	75	82	75	82
Kalipuro	-	-	619	661	619	661
Wongsorejo	-	-	471	569	471	569
Banyuwangi	4 576	4 180	5 386	6 196	9 962	10 376

Catatan/Note: ¹ Jumlah guru termasuk kepala sekolah dan guru/The total of teachers including headmaster and teacher

Sumber/Source: Dinas Pendidikan Kabupaten Banyuwangi / Educational Services of Banyuwangi Regency

Tabel
Table 4.1.10

Jumlah Desa¹/Kelurahan yang Memiliki Fasilitas Sekolah Menurut Kecamatan dan Tingkat Pendidikan di Kabupaten Banyuwangi, 2018– 2019
Number of Villages¹ Having Educational Facilities by Subdistrict and Educational Level of Banyuwangi Regency, 2018– 2019

Kecamatan Subdistrict	SD Primary School		
	2018	2019	2020
(1)	(2)	(3)	(4)
Pesanggaran	5	5	5
Siliragung	5	5	5
Bangorejo	7	7	7
Purwoharjo	8	8	8
Tegaldlimo	9	9	9
Muncar	10	10	10
Cluring	9	9	9
Gambiran	6	6	6
Tegal Sari	6	6	6
Glenmore	7	7	7
Kalibaru	6	6	6
Genteng	5	5	5
Srono	10	10	10
Rogojampi	10	10	10
Blimbingsari	10	10	10
Kabat	14	14	14
Singojuruh	11	11	11
Sempu	7	7	7
Songgon	9	9	9
Glagah	10	10	10
Licin	8	8	8
Banyuwangi	18	18	18
Giri	6	6	6
Kalipuro	9	9	9
Wongsorejo	12	12	12
Banyuwangi	217	217	217

Lanjutan Tabel/*Continued Table* 4.1.10

Kecamatan Subdistrict	SMP Junior High School		
	2018	2019	2020
(1)	(5)	(6)	(7)
Pesanggaran	4	4	4
Siliragung	5	5	5
Bangorejo	7	7	7
Purwoharjo	8	7	7
Tegaldlimo	5	6	6
Muncar	9	9	9
Cluring	7	8	8
Gambiran	5	5	5
Tegalsari	4	4	4
Glenmore	6	7	7
Kalibaru	6	6	6
Genteng	5	5	5
Srono	10	10	10
Rogojampi	4	4	4
Blimbingsari	7	6	6
Kabat	5	8	8
Singojuruh	4	4	6
Sempu	5	5	5
Songgon	6	6	6
Glagah	5	5	5
Licin	4	6	5
Banyuwangi	10	10	10
Giri	4	4	4
Kalipuro	8	8	8
Wongsorejo	10	11	11
Banyuwangi	153	160	161

Lanjutan Tabel/*Continued Table* 4.1.10

Kecamatan Subdistrict	SMA Senior High School		
	2018	2019	2020
(1)	(8)	(9)	(10)
Pesanggaran	1	1	1
Siliragung	2	3	3
Bangorejo	3	5	5
Purwoharjo	4	4	4
Tegaldlimo	3	3	3
Muncar	4	4	4
Cluring	4	4	4
Gambiran	2	3	3
Tegalsari	2	2	2
Glenmore	4	4	5
Kalibaru	3	3	3
Genteng	4	4	4
Srono	6	7	7
Rogojampi	3	3	2
Blimbingsari	4	3	3
Kabat	3	4	4
Singojuruh	2	2	2
Sempu	2	2	1
Songgon	2	2	2
Glagah	1	1	1
Licin	1	1	2
Banyuwangi	6	5	5
Giri	3	3	3
Kalipuro	5	5	5
Wongsorejo	5	5	5
Banyuwangi	79	83	83

Lanjutan Tabel/Continued Table 4.1.10

Kecamatan Subdistrict	SMK Vocational School		
	2018	2019	2020
(1)	(11)	(12)	(13)
Pesanggaran	2	2	2
Siliragung	3	3	3
Bangorejo	4	4	5
Purwoharjo	1	1	1
Tegaldlimo	3	3	3
Muncar	5	5	5
Cluring	5	5	5
Gambiran	2	2	2
Tegalsari	2	2	2
Glenmore	3	2	3
Kalibaru	1	1	1
Genteng	4	4	4
Srono	6	6	5
Rogojampi	3	3	3
Blimbingsari	3	1	2
Kabat	2	3	2
Singojuruh	2	2	2
Sempu	1	1	2
Songgon	1	1	1
Glagah	2	2	2
Licin	0	–	1
Banyuwangi	3	3	3
Giri	2	3	3
Kalipuro	1	1	1
Wongsorejo	2	5	4
Banyuwangi	63	65	67

Lanjutan Tabel/*Continued Table* 4.1.10

Kecamatan <i>Subdistrict</i>	Perguruan Tinggi <i>University</i>		
	2018	2019	2020
(1)	(14)	(15)	(16)
Pesanggaran	–	–	–
Siliragung	1	–	–
Bangorejo	–	–	–
Purwoharjo	1	1	1
Tegaldlimo	–	–	–
Muncar	1	1	1
Cluring	1	1	2
Gambiran	–	–	–
Tegalsari	1	1	1
Glenmore	1	1	1
Kalibaru	–	–	–
Genteng	1	1	1
Srono	–	–	–
Rogojampi	–	–	–
Blimbingsari	1	–	1
Kabat	1	1	1
Singojuruh	1	1	1
Sempu	–	–	–
Songgon	–	–	–
Glagah	–	–	–
Licin	–	–	1
Banyuwangi	2	4	3
Giri	1	2	2
Kalipuro	1	1	1
Wongsorejo	–	–	–
Banyuwangi	14	15	17

Catatan/*Note*: ¹ Desa pada tabel ini termasuk Unit Permukiman Transmigrasi (UPT) yang masih dibina oleh kementerian terkait dan nagari di Provinsi Sumatera Barat/*Villages in this table include Transmigration Settlement Unit which is still fostered by the relevant ministries and the nagari in the Province of Sumatera Barat*

Sumber/*Source*: BPS, Pendataan Potensi Desa (Podes)/ *BPS–Statistics Indonesia, Village Potential Data Collection*

Tabel
Table 4.1.11

Angka Partisipasi Murni (APM) dan Angka Partisipasi Kasar (APK) Menurut Jenjang Pendidikan di Kabupaten Banyuwangi, 2018 dan 2019
Net Participation Rates and Gross Participation Rates by Educational Level in Banyuwangi Regency, 2018 and 2019

Jenjang Pendidikan Educational Level	Angka Partisipasi Murni (APM) Net Participation Rates		Angka Partisipasi Kasar (APK) Gross Participation Rates	
	2018	2019	2018	2019
(1)	(2)	(3)	(4)	(5)
SD/MI Elementary School	99,31	99,03	104,47	104,57
SMP/MTs Junior High School	79,86	81,32	92,07	98,18
SMA/SMK/MA Senior High School	62,42	62,37	72,18	74,08

Catatan/Note: ...

Sumber/Source: BPS, Survei Sosial Ekonomi Nasional (Susenas)/BPS-Statistics Indonesia, National Socioeconomic Survey

Tabel 4.1.12
Table

Persentase Penduduk Berumur 15 Tahun ke Atas yang Melek Huruf Menurut Kelompok Umur di Kabupaten Banyuwangi, 2019 dan 2020
Percentage of Literate People Aged 15 Years and Over by Age Group Banyuwangi Regency, 2019 and 2020

Kelompok Umur Age Group	2019	2020
(1)	(2)	(3)
15–19	100,00	100,00
20–29	99,61	99,56
30–39	99,35	98,15
40–49	98,28	97,00
50–59	90,23	89,47
60–69	74,41	79,13
70+	58,65	62,60

Catatan/Note: ...

Sumber/Source: BPS, Survei Sosial Ekonomi Nasional (Susenas)/BPS-Statistics Indonesia, National Socioeconomic Survey

4.2 KESEHATAN HEALTH

Tabel 4.2.1 **Jumlah Desa¹/Kelurahan Yang Memiliki Sarana Kesehatan Menurut Kecamatan di Kabupaten Banyuwangi, 2018–2020**
Number of Villages¹ Having Health Facilities by Subdistrict of Banyuwangi Regency, 2018–2020

Kecamatan Subdistrict	Rumah Sakit Hospital		
	2018	2019	2020
(1)	(2)	(3)	(4)
Pesanggaran	–	–	–
Siliragung	–	–	–
Bangorejo	1	–	–
Purwoharjo	–	–	–
Tegaldlimo	–	–	–
Muncar	2	1	1
Cluring	–	–	–
Gambiran	3	3	4
Tegalsari	–	–	–
Glenmore	1	1	1
Kalibaru	–	–	–
Genteng	2	2	2
Srono	1	1	1
Rogojampi	2	2	3
Blimbingsari	–	–	–
Kabat	1	1	1
Singojuruh	–	–	–
Sempu	–	–	–
Songgon	–	–	–
Glagah	–	–	–
Licin	1	1	–
Banyuwangi	1	2	1
Giri	–	–	–
Kalipuro	–	–	–
Wongsorejo	–	–	–
Banyuwangi	15	14	14

Lanjutan Tabel/*Continued Table* 4.2.1

Kecamatan <i>Subdistrict</i>	Rumah Sakit Bersalin <i>Maternity Hospital</i>		
	2018	2019	2020
(1)	(5)	(6)	(7)
Pesanggaran	–	–	–
Siliragung	–	–	–
Bangorejo	–	–	–
Purwoharjo	1	–	–
Tegaldlimo	–	–	–
Muncar	1	–	–
Cluring	–	–	–
Gambiran	2	1	–
Tegalsari	–	–	–
Glenmore	1	–	–
Kalibaru	–	–	–
Genteng	–	–	–
Srono	–	–	–
Rogojampi	–	–	–
Blimbingsari	–	–	–
Kabat	1	–	–
Singojuhur	–	–	–
Sempu	–	–	–
Songgon	–	–	–
Glagah	–	–	–
Licin	–	–	–
Banyuwangi	–	1	–
Giri	1	1	–
Kalipuro	–	–	–
Wongsorejo	–	–	–
Banyuwangi	7	3	–

Lanjutan Tabel/Continued Table 4.2.1

Kecamatan Subdistrict	Poliklinik Polyclinic		
	2018	2019	2020
(1)	(8)	(9)	(10)
Pesanggaran	2	4	4
Siliragung	–	1	–
Bangorejo	1	2	2
Purwoharjo	3	3	3
Tegaldlimo	1	1	1
Muncar	4	3	3
Cluring	1	1	1
Gambiran	1	–	–
Tegalsari	2	2	2
Glenmore	5	5	6
Kalibaru	3	4	5
Genteng	5	2	4
Srono	–	1	2
Rogojampi	2	4	3
Blimbingsari	–	–	1
Kabat	2	–	–
Singojuruh	–	–	1
Sempu	1	2	1
Songgon	1	–	–
Glagah	3	–	2
Licin	–	–	–
Banyuwangi	6	6	7
Giri	1	1	1
Kalipuro	3	3	4
Wongsorejo	1	3	1
Banyuwangi	48	48	54

Lanjutan Tabel/*Continued Table* 4.2.1

Kecamatan <i>Subdistrict</i>	Puskesmas <i>Public Health Center</i>		
	2018	2019	2020
(1)	(11)	(12)	(13)
Pesanggaran	2	2	2
Siliragung	1	1	1
Bangorejo	2	2	2
Purwoharjo	3	2	2
Tegaldlimo	2	2	2
Muncar	4	4	4
Cluring	2	2	2
Gambiran	2	2	2
Tegalsari	1	1	1
Glenmore	2	2	2
Kalibaru	1	1	1
Genteng	2	2	2
Srono	5	3	3
Rogojampi	2	2	3
Blimbingsari	1	1	1
Kabat	1	1	1
Singojuruh	1	1	1
Sempu	3	3	3
Songgon	1	1	1
Glagah	2	1	1
Licin	1	1	1
Banyuwangi	3	3	3
Giri	2	1	1
Kalipuro	3	2	2
Wongsorejo	2	3	2
Banyuwangi	51	46	46

Lanjutan Tabel/Continued Table 4.2.1

Kecamatan Subdistrict	Puskesmas Pembantu Subsidiary of Public Health Center		
	2018	2019	2020
(1)	(14)	(15)	(16)
Pesanggaran	3	3	3
Siliragung	3	3	3
Bangorejo	5	5	5
Purwoharjo	5	4	4
Tegaldlimo	4	4	4
Muncar	6	6	6
Cluring	5	5	5
Gambiran	5	4	4
Tegalsari	4	3	3
Glenmore	6	5	5
Kalibaru	1	2	2
Genteng	4	4	4
Srono	5	6	6
Rogojampi	1	1	1
Blimbingsari	5	4	5
Kabat	4	4	4
Singojuruh	5	5	5
Sempu	3	3	3
Songgon	4	4	4
Glagah	3	–	–
Licin	1	2	2
Banyuwangi	5	4	5
Giri	2	2	3
Kalipuro	5	4	5
Wongsorejo	4	4	5
Banyuwangi	98	91	96

Lanjutan Tabel/Continued Table 4.2.1

Kecamatan Subdistrict	Apotek Pharmacy		
	2018	2019	2020
(1)	(17)	(18)	(19)
Pesanggaran	2	2	1
Siliragung	3	2	2
Bangorejo	4	4	6
Purwoharjo	4	5	5
Tegaldlimo	4	4	6
Muncar	4	3	4
Cluring	3	3	4
Gambiran	3	3	3
Tegalsari	2	1	1
Glenmore	5	3	3
Kalibaru	2	2	2
Genteng	5	5	5
Srono	4	4	4
Rogojampi	5	3	7
Blimbingsari	1	1	1
Kabat	2	2	3
Singojuruh	—	—	—
Sempu	2	3	4
Songgon	1	1	1
Glagah	2	3	2
Licin	1	1	1
Banyuwangi	9	11	12
Giri	2	3	3
Kalipuro	1	2	3
Wongsorejo	3	3	3
Banyuwangi	74	74	86

Catatan/Note: ¹ Desa pada tabel ini termasuk Unit Permukiman Transmigrasi (UPT) yang masih dibina oleh kementerian terkait dan nagari di Provinsi Sumatera Barat/Villages in this table include Transmigration Settlement Unit which is still fostered by the relevant ministries and the nagari in the Province of Sumatera Barat

Sumber/Source: BPS, Pendataan Potensi Desa (Podes)/BPS-Statistics Indonesia, Village Potential Data Collecting

Tabel
Table 4.2.2

Persentase Penduduk yang Mempunyai Keluhan Kesehatan Selama Sebulan Terakhir Menurut Kecamatan di Kabupaten Banyuwangi, 2015–2020
Percentage of People Who Had Health Complaint During a Month Prior to The Survey by Subdistrict of Banyuwangi Regency, 2015–2020

Kecamatan Subdistrict	2015	2016	2017	2018	2019	2020
(1)	(2)	(3)	(4)	(5)	(6)	(7)
Pesanggaran
Siliragung
Bangorejo
Purwoharjo
Tegaldlimo
Muncar
Cluring
Gambiran
Tegalsari
Glenmore
Kalibaru
Genteng
Srono
Rogojampi
Blimbingsari
Kabat
Singojuruh
Sempu
Songgon
Glagah
Licin
Banyuwangi
Giri
Kalipuro
Wongsorejo
Banyuwangi	37,00	35,67	38,50	45,20	37,79	39,59

Catatan/Note: ...

Sumber/Source: BPS, Survei Sosial Ekonomi Nasional (Susenas)/BPS-Statistics Indonesia, National Socioeconomic Survey

Tabel
Table 4.2.3**Banyaknya Tenaga Kesehatan Menurut Unit Kerja dan Sarana Pelayanan Kesehatan di Kabupaten Banyuwangi, 2020**
Number of Health Workers by Unit of Work and Health Care Facilities of Banyuwangi Regency, 2020

Unit Kerja Unit	Tenaga Medis Medical Personnel				
	Dokter Doctor	Dokter Gigi Dentist	Perawat Nurse	Bidan Midwife	Farmasi Pharmacist
(1)	(2)	(3)	(4)	(5)	(6)
Puskesmas					
Badean	2	1	8	19	1
Bajulmati	2	1	14	15	1
Benculuk	2	1	21	19	2
Gendoh	1	1	6	3	1
Genteng Kulon	3	1	7	10	1
Gitik	2	2	11	18	1
Gladag	2	1	6	14	1
Grajagan	1	1	10	11	1
Jajag	1	1	7	12	1
Kabat	2	1	11	22	1
Kalibaru Kulon	3	2	29	20	2
Karangsari	2	2	9	12	1
Kebaman	2	1	9	11	1
Kebondalem	3	1	16	12	2
Kedungrejo	3	1	12	14	2
Kedungwungu	1	1	9	10	2
Kelir	1	2	9	10	1
Kembiritan	2	1	7	8	1
Kertosari	2	2	7	12	1
Klatak	2	2	9	13	1
Licin	2	1	18	13	1
Mojopanggung	2	1	12	11	1
Parijatah Kulon	2	1	6	10	1
Paspan	2	1	11	17	1
Pesanggaran	3	2	16	12	1

Lanjutan Tabel/*Continued Table 4.2.3*

Unit Kerja <i>Unit</i>	Tenaga Medis <i>Medical Personnel</i>				
	Dokter <i>Doctor</i>	Dokter Gigi <i>Dentist</i>	Perawat <i>Nurse</i>	Bidan <i>Midwife</i>	Farmasi <i>Pharmacist</i>
(1)	(2)	(3)	(4)	(5)	(6)
Purwoharjo	2	1	18	15	2
Sambirejo	3	2	15	14	1
Sempu	2	2	15	15	1
Sepanjang	2	2	18	13	1
Siliragung	2	1	10	14	1
Singojuruh	2	1	18	22	2
Singotrunan	2	2	7	13	1
Sobo	2	1	7	11	1
Songgon	2	1	12	17	1
Sumberagung	1	1	12	15	1
Sumberberas	2	1	10	15	2
Tampo	2	2	5	13	1
Tapanrejo	1	1	7	11	1
Tegaldlimo	2	1	13	14	1
Tegalsari	2	1	14	20	2
Tembokrejo	2	1	8	11	1
Tulungrejo	1	1	7	11	2
Wongsorejo	1	2	11	12	1
Wonosobo	2	1	9	15	1
Yosomulyo	2	1	7	12	1
Banyuwangi	87	58	503	611	55

Catatan/Note: ...

Sumber/Source: Dinas Kesehatan Kabupaten Banyuwangi / *Health Services of Banyuwangi Regency*

Lanjutan Tabel/*Continued Table 4.2.3*

Unit Kerja Unit	Tenaga Non Medis / Nonmedical Personnel			
	Ahli Gizi Nutritionist	Teknisi Medis*) Medical Technician	Sanitasi Sanitation	Kesehatan Masyarakat Public Health
(1)	(7)	(8)	(9)	(10)
Puskesmas				
Badean	1	-	1	1
Bajulmati	2	-	-	1
Benculuk	1	1	1	1
Gendoh	1	1	-	1
Genteng Kulon	1	2	1	-
Gitik	1	-	1	1
Gladag	2	1	1	-
Grajagan	1	1	2	1
Jajag	1	-	-	-
Kabat	2	-	1	-
Kalibaru Kulon	1	-	-	-
Karangsari	1	1	1	-
Kebaman	1	2	-	-
Kebondalem	1	-	-	-
Kedungrejo	2	1	1	-
Kedungwungu	2	-	-	-
Kelir	1	1	1	-
Kembiritan	1	1	-	1
Kertosari	1	1	1	-
Klatak	2	-	2	-
Licin	1	-	1	-
Mojopanggung	1	1	1	1
Parijatah Kulon	1	-	-	-
Paspan	1	1	-	-

Lanjutan Tabel/Continued Table 4.2.3

Unit Kerja Unit	Tenaga Non Medis / Nonmedical Personnel			
	Ahli Gizi Nutritionist	Teknisi Medis*) Medical Technician	Sanitasi Sanitation	Kesehatan Masyarakat Public Health
(1)	(7)	(8)	(9)	(10)
Pesanggaran	1	-	1	1
Purwoharjo	1	1	1	-
Sambirejo	-	-	1	-
Sempu	1	-	1	-
Sepanjang	1	-	-	-
Siliragung	1	1	-	-
Singojuruh	2	1	2	1
Singotrunan	-	-	1	1
Sobo	-	2	1	-
Songgon	1	-	1	-
Sumberagung	2	2	1	1
Sumberberas	2	1	-	1
Tampo	1	-	-	-
Tapanrejo	1	-	-	2
Tegaldlimo	1	-	-	-
Tegalsari	2	-	1	-
Tembokrejo	1	1	1	1
Tulungrejo	1	-	1	-
Wongsorejo	2	1	1	1
Wonosobo	1	-	1	-
Yosomulyo	1	-	1	-
Banyuwangi	53	25	32	17

Catatan/Note: ...

Sumber/Source: Dinas Kesehatan Kabupaten Banyuwangi / Health Services of Banyuwangi Regency

Tabel
Table 4.2.4**Banyaknya Fasilitas Kesehatan Menurut Kecamatan di Kabupaten Banyuwangi, 2020**
Number of Health Facilities by Subdistrict of Banyuwangi Regency, 2020

Kecamatan Subdistrict	Rumah Sakit Hospital	Praktek Mandiri Bidan Independent Practice of Midwives	Puskesmas Public Health Centre (PHC)
(1)	(2)	(3)	(4)
Pesanggaran	-	6	2
Siliragung	-	10	1
Bangorejo	-	21	2
Purwoharjo	-	14	2
Tegaldlimo	-	17	2
Muncar	1	17	4
Cluring	-	15	2
Gambiran	4	10	2
Tegalsari	-	9	1
Glenmore	1	4	2
Kalibaru	-	12	1
Genteng	1	11	2
Srono	1	26	3
Rogojampi	2	9	2
Blimbingsari	-	9	1
Kabat	1	13	1
Singojuruh	-	13	1
Sempu	-	12	3
Songgon	-	10	1
Glagah	-	6	1
Licin	-	1	1
Banyuwangi	2	16	3
Giri	-	5	1
Kalipuro	-	9	2
Wongsorejo	-	8	2
Banyuwangi	13	283	45

Lanjutan Tabel/Continued Table 4.2.4

Kecamatan Subdistrict	Pustu	Posyandu	Klinik/Balai Kesehatan	Polindes
(1)	(5)	(6)	(7)	(8)
Pesanggaran	3	58	4	3
Siliragung	4	65	2	4
Bangorejo	5	93	4	2
Purwoharjo	4	91	3	8
Tegaldlimo	4	89	1	3
Muncar	8	179	3	3
Cluring	5	87	4	2
Gambiran	4	78	6	0
Tegalsari	3	55	2	2
Glenmore	6	135	7	3
Kalibaru	2	83	6	0
Genteng	4	120	9	0
Srono	5	115	3	1
Rogojampi	3	69	4	0
Blimbingsari	5	60	-	1
Kabat	4	88	-	2
Singojuruh	5	70	1	3
Sempu	6	118	1	4
Songgon	4	86	1	6
Glagah	2	50	2	0
Licin	2	44	-	2
Banyuwangi	4	176	10	5
Giri	2	51	7	2
Kalipuro	6	121	7	2
Wongsorejo	5	124	2	6
Banyuwangi	105	2 305	89	64

Catatan/Note: ...

Sumber/Source: Dinas Kesehatan Kabupaten Banyuwangi / Health Services of Banyuwangi Regency

Tabel
Table 4.2.5

**Banyaknya Fasilitas Kesehatan di Kabupaten
Banyuwangi, 2010-2020**
*Number of Health Facilities of Banyuwangi Regency, 2010-
2020*

Kecamatan Subdistrict	Rumah Sakit Hospital	Praktek Mandiri Bidan Independent Practice of Midwives	Puskesmas Public Health Centre (PHC)
(1)	(2)	(3)	(4)
2010	11	18	45
2011	11	18	45
2012	14	2	45
2013	13	2	45
2014	13	1	45
2015	12	1	45
2016	14	1	45
2017	14	1	45
2018	14	0	45
2019	13	191	45
2020	13	283	45

Lanjutan Tabel/*Continued Table* 4.2.5

Tahun Years	Posyandu	Klinik/Balai Kesehatan	Polindes
(1)	(5)	(6)	(7)
2010	-	2	-
2011	-	3	-
2012	-	3	-
2013	-	2	-
2014	-	4	-
2015	-	3	-
2016	-	7	-
2017	-	3	-
2018	-	3	-
2019	-	78	-
2020	2 305	89	64

Catatan/*Note*: ...Sumber/*Source*: Dinas Kesehatan Kabupaten Banyuwangi / *Health Services of Banyuwangi Regency*

Tabel
Table 4.2.6

Banyaknya Dokter Spesialis, Dokter Umum, dan Dokter Gigi di Sarana Pelayanan Kesehatan di Kabupaten Banyuwangi, 2020
Number of Specialist, General Practitioner, and Dentist in Health Care Facilities of Banyuwangi Regency, 2020

Unit Kerja Unit	Dokter Spesialis Specialist	Dokter Umum General Practitioner	Dokter Gigi Dentist
(1)	(2)	(3)	(4)
Puskesmas <i>Public Health Centre</i>	-	87	58
Rumah Sakit <i>Hospital</i>	234	153	17
Institusi Diknakes/Diklat	-	-	-
Sarana Kesehatan Lain	41	347	100
Dinkes Kab	-	-	-
Banyuwangi	275	587	175

Catatan/Note: ...

Sumber/Source: Dinas Kesehatan Kabupaten Banyuwangi / *Health Services of Banyuwangi Regency*

Tabel 4.2.7 Banyaknya Kelahiran Menurut Penolong Kelahiran di Kabupaten Banyuwangi, 2010-2020
Number of Births by Medical Personnel of Banyuwangi Regency, 2010-2020

Tahun Years	Tenaga Kesehatan Health Workers	Non Tenaga Kesehatan Nonmedical Personnel	Jumlah Total	Persentase Tenaga Kesehatan Health Workers Percentage
(1)	(2)	(3)	(4)	(5)
2010	23 039	700	23 739	97,05
2011	22 963	552	23 515	97,65
2012	22 607	327	22 934	98,57
2013	23 103	176	23 279	99,24
2014	23 629	117	23 746	99,51
2015	23 874	77	23 951	99,67
2016	22 944	59	23 003	99,74
2017	23 082	48	23 130	99,79
2018	23 343	23	23 366	99,90
2019	23 011	23	23 034	99,90
2020	22,608	3	22,611	99,98

Catatan/Note: ...

Sumber/Source: Dinas Kesehatan Kabupaten Banyuwangi / Health Services of Banyuwangi Regency

Tabel
Table 4.2.8**Banyaknya Balita yang Pernah Mendapat Imunisasi Menurut Jenis Imunisasi di Kabupaten Banyuwangi, 2020**
Number of Toddlers Who Have Got Immunization by Type of Immunization of Banyuwangi Regency, 2020

Kecamatan Subdistrict	BCG	DPT		
		1	2	3
(1)	(2)	(3)	(4)	(5)
Pesanggaran	659	598	599	589
Siliragung	558	583	585	606
Bangorejo	766	686	698	753
Purwoharjo	795	839	844	860
Tegaldlimo	742	749	721	778
Muncar	1 758	1 766	1 737	1 772
Cluring	830	829	840	867
Gambiran	846	833	834	883
Tegalsari	677	692	733	681
Glenmore	917	914	916	891
Kalibaru	831	863	823	824
Genteng	1 063	1 014	1 037	1 066
Srono	1 114	1 093	1 116	1 096
Rogojampi	687	683	664	696
Blimbingsari	701	693	677	677
Kabat	758	768	777	766
Singojuruh	617	643	630	637
Sempu	987	974	914	968
Songgon	712	727	734	755
Glagah	452	468	465	447
Licin	375	388	401	392
Banyuwangi	1 461	1 517	1 433	1 456
Giri	373	372	373	370
Kalipuro	1 198	1 217	1 095	1 068
Wongsorejo	1 036	1 058	1 065	1 067
Banyuwangi	20 913	20 967	20 711	20 965

Lanjutan Tabel/Continued Table 4.2.8

Kecamatan Subdistrict	Polio			
	1	2	3	4
(1)	(2)	(3)	(4)	(5)
Pesanggaran	639	605	599	598
Siliragung	559	579	587	645
Bangorejo	757	686	699	755
Purwoharjo	800	845	831	866
Tegaldlimo	735	746	722	776
Muncar	1 722	1 777	1 721	1 740
Cluring	835	831	846	879
Gambiran	848	829	831	880
Tegalsari	680	692	743	685
Glenmore	897	902	909	887
Kalibaru	827	859	805	824
Genteng	1 040	1 012	1 025	1 069
Srono	1 115	1 092	1 105	1 096
Rogojampi	687	682	662	693
Blimbingsari	701	693	676	677
Kabat	755	768	786	766
Singojuruh	615	643	630	641
Sempu	987	970	916	967
Songgon	708	724	718	743
Glagah	452	467	464	446
Licin	367	385	403	396
Banyuwangi	1 448	1 515	1 430	1 461
Giri	373	372	373	370
Kalipuro	1 216	1 236	1 136	1 094
Wongsorejo	1 036	1 059	1 062	1 059
Banyuwangi	20 799	20 969	20 679	21 013

Lanjutan Tabel/*Continued Table* 4.2.8

Kecamatan <i>Subdistrict</i>	Hepatitis B			Campak
	1	2	3	
(1)	(2)	(3)	(4)	(5)
Pesanggaran	638	-	-	583
Siliragung	562	-	-	590
Bangorejo	813	-	-	691
Purwoharjo	919	-	-	815
Tegaldlimo	848	-	-	767
Muncar	1 832	-	-	1 651
Cluring	997	-	-	881
Gambiran	870	-	-	796
Tegal Sari	659	-	-	659
Glenmore	941	-	-	871
Kalibaru	952	-	-	863
Genteng	1 220	-	-	1 029
Srono	1 275	-	-	1 129
Rogojampi	675	-	-	666
Blimbingsari	756	-	-	703
Kabat	806	-	-	790
Singojuruh	637	-	-	604
Sempu	1 046	-	-	946
Songgon	741	-	-	676
Glagah	514	-	-	467
Licin	374	-	-	380
Banyuwangi	1 642	-	-	1 415
Giri	386	-	-	345
Kalipuro	1 413	-	-	1 040
Wongsorejo	1 097	-	-	1 049
Banyuwangi	22 613	-	-	20 406

Catatan/*Note*: ...Sumber/*Source*: Dinas Kesehatan Kabupaten Banyuwangi / *Health Services of Banyuwangi Regency*

Tabel 4.2.9 Jumlah Kasus 10 Penyakit Terbanyak di Kabupaten Banyuwangi, 2020
Table *Number of 10 Most Diseases Cases of Banyuwangi Regency, 2020*

	Jenis Penyakit Type of Diseases	Banyaknya Kasus Number of Cases
	(1)	(2)
1	Essential (primary) hypertension	63 579
2	Acute upper respiratory infection, unspecified	40 712
3	Gastritis, unspecified	22 838
4	Headache	22 613
5	Non-insulin-dependent diabetes mellitus without complications	16 935
6	Myalgia	16 702
7	Acute nasopharyngitis [common cold]	15 057
8	Diarrhoea and gastroenteritis of presumed infectious origin	14 829
9	Fever, unspecified	12 385
10	Need for immunization against diphtheria-tetanus-pertussis with poliomyelitis [DTP + polio]	11 901

Catatan/Note: ...

Sumber/Source: Dinas Kesehatan Kabupaten Banyuwangi / Health Services of Banyuwangi Regency

Tabel
Table 4.2.10**Jumlah Bayi Lahir, Bayi Berat Badan Rendah (BBLR), BBLR Dirujuk, dan Bergizi Buruk di Kabupaten Banyuwangi, 2010-2020**
Number of Babies Born, Babies of Low Weight (BLW), BLW was Referred, and Malnutrition of Banyuwangi Regency, 2010-2020

Tahun Year	Bayi Lahir Babies Born	BBLR / LBW		Gizi Buruk Malnutrition
		Jumlah / Total	Dirujuk / Referenced	
(1)	(2)	(3)	(4)	(5)
2010	23 549	448	448	15
2011	23 541	437	437	23
2012	22 879	561	561	37
2013	23 221	780	780	158
2014	23 634	811	227	957
2015	22 338	786	526	658
2016	22 013	738	-	567
2017	22 013	718	718	526
2018	23 318	750	-	513
2019	22 998	950	-	473
2020	22,578	783	-	462

Catatan/Note: ...

Sumber/Source: Dinas Kesehatan Kabupaten Banyuwangi / Health Services of Banyuwangi Regency

Tabel 4.2.11 Jumlah Ibu Hamil, Melakukan Kunjungan K1, Melakukan Kunjungan K4, KEK, dan Mendapat Tablet Zat Besi (Fe) di Kabupaten Banyuwangi, 2010-2020
Number of Pregnant Women, visit to K1, K4, CED, and Got a Tablet of Iron (Fe) of Banyuwangi Regency, 2010-2020

Tahun Year	Jumlah Ibu Hamil Pregnant Women	Melakukan Kunjungan / Make a Visit			Mendapat Zat Besi (Fe) Got Tablet of Iron (Fe)
		K1	K4	Kurang Energi Kronis Chronic Energy Deficiency (CED)	
(1)	(2)	(3)	(4)	(5)	(6)
2010	26 258	24 002	20 845	1 030	21 056
2011	25 936	23 835	21 458	1 223	21 562
2012	25 786	24 061	21 737	1 423	22 127
2013	27 091	24 554	22 372	1 428	22 929
2014	27 034	25 682	23 766	1 656	23 722
2015	25 753	25 216	23 839	1 844	23 510
2016	25 452	22 778	24 295	1 538	23 505
2017	25 159	24 428	23 124	1 655	23 430
2018	24 868	24 649	23 414	1 849	23 495
2019	24 584	24 522	22 636	2 479	23 185
2020	24,311	22,799	21,576	2,131	21 998

Catatan/Note: ...

Sumber/Source: Dinas Kesehatan Kabupaten Banyuwangi / Health Services of Banyuwangi Regency

Tabel
Table 4.2.12

Jumlah Kasus HIV/AIDS, IMS, DBD, Diare, Tb, dan Malaria Menurut Kecamatan di Kabupaten Banyuwangi, 2020
Number of Cases of HIV/AIDS, IMS, DBD, Diarrhea, Tuberculosis, and Malaria by Subdistrict of Banyuwangi Regency, 2020

Kecamatan Subdistrict	HIV/ AIDS	IMS	DBD	Diare Diarrhea	TB Tuberculosis	Malaria Malaria	Kasus Kusta Leprosy Case
(1)	(2)	(3)	(4)	(5)	(6)	(7)	(8)
Pesanggaran	2	1	3	222	32	2	2
Siliragung	2	2	16	538	44	-	-
Bangorejo	11	3	7	387	45	-	-
Purwoharjo	12	16	3	258	62	-	2
Tegaldlimo	11	6	9	758	49	2	1
Muncar	24	62	8	1 418	182	1	6
Cluring	17	82	7	855	51	1	1
Gambiran	4	7	7	722	68	1	-
Tegalsari	11	-	9	948	50	-	3
Glenmore	6	4	14	946	74	-	-
Kalibaru	1	-	2	863	50	-	-
Genteng	4	1	11	977	121	-	4
Srono	15	4	12	441	109	-	1
Rogojampi	8	10	21	358	89	-	-
Blimbingsari	8	5	18	426	58	-	1
Kabat	16	6	18	406	86	-	-
Singojuruh	8	12	2	795	82	-	1
Sempu	16	12	11	1 076	58	-	2
Songgon	5	9	2	421	73	-	1
Glagah	9	-	4	508	27	-	-
Licin	6	8	2	246	28	-	-
Banyuwangi	14	6	23	1 100	175	-	1
Giri	2	-	6	289	42	-	-
Kalipuro	18	3	7	711	97	-	3
Wongsorejo	12	4	3	1 649	113	1	2
Banyuwangi	242	263	225	17 318	1 865	8	31

Catatan/Note: ...

Sumber/Source: Dinas Kesehatan Kabupaten Banyuwangi / Health Services of Banyuwangi Regency

Tabel 4.2.13 Banyaknya Klinik Keluarga Berencana (KKB) dan Pos Pelayanan Keluarga Berencana Desa (PPKBD) Menurut Kecamatan di Kabupaten Banyuwangi, 2020
Number of Family Planning Clinics (FPC) and Rural Postal Family Planning Services (PFPS) by Subdistrict of Banyuwangi Regency, 2020

Kecamatan Subdistrict	KKB / FPC		PPKBD
	Pemerintah Public	Swasta Private	
(1)	(2)	(3)	(4)
Pesanggaran	2	1	5
Siliragung	1	0	5
Bangorejo	2	0	7
Purwoharjo	2	0	8
Tegaldlimo	2	0	9
Muncar	4	1	10
Cluring	2	0	9
Gambiran	2	3	6
Tegalsari	1	1	6
Glenmore	2	1	7
Kalibaru	1	0	6
Genteng	3	1	5
Srono	3	0	10
Rogojampi	2	2	10
Blimbingsari	1	0	10
Kabat	1	1	14
Singojuruh	1	2	11
Sempu	3	0	7
Songgon	1	0	9
Glagah	1	1	10
Licin	1	0	8
Banyuwangi	5	3	18
Giri	1	0	6
Kalipuro	2	0	9
Wongsorejo	2	2	12
Banyuwangi	48	20	217

Catatan/Note: ...

Sumber/Souce: Dinas Sosial Kabupaten Banyuwangi / Social Services of Banyuwangi Regency

Tabel
Table 4.2.14**Banyaknya Pasangan Usia Subur dan Peserta KB Aktif Menurut Kecamatan di Kabupaten Banyuwangi, 2020**
Number of Eligible Spouse and Family Planning Active Participants by Subdistrict of Banyuwangi Regency, 2020

Kecamatan Subdistrict	Jumlah PUS Eligible Spouse	Peserta KB Aktif Family Planning Active Participants			
		IUD	IMPLAN	MOW	MOP
(1)	(2)	(3)	(4)	(5)	(6)
Pesanggaran	9 106	672	491	409	4
Siliragung	9 364	669	817	112	2
Bangorejo	12 020	990	1 115	225	14
Purwoharjo	14 061	1 404	1 013	235	3
Tegaldlimo	10 900	979	692	319	3
Muncar	32 562	1 559	2 330	843	22
Cluring	14 279	421	1 370	209	45
Gambiran	12 605	1 075	1 409	345	41
Tegalsari	9 298	996	1 086	183	21
Glenmore	13 276	688	1 056	272	16
Kalibaru	11 846	449	1 565	194	7
Genteng	13 830	852	895	227	29
Srono	17 569	286	786	165	21
Rogojampi	11 006	731	730	164	65
Blimbingsari	10 071	405	1 044	93	30
Kabat	13 496	749	1 536	378	12
Singojuruh	9 584	619	718	228	52
Sempu	15 222	663	1 533	342	8
Songgon	12 187	751	1 097	434	69
Glagah	9 483	659	1 266	244	24
Licin	5 163	482	474	115	2
Banyuwangi	17 260	1 723	1 219	686	37
Giri	5 228	232	601	123	5
Kalipuro	13 331	370	1 097	172	20
Wongsorejo	15 499	1 429	1 685	151	47
Banyuwangi	318 246	19 853	27 625	6 868	599

Lanjutan Tabel/Continued Table 4.2.14

Kecamatan Subdistrict	Jumlah PUS Eligible Spouse	Peserta KB Aktif Family Planning Active Participants			Jumlah Total
		Kondom	Suntikan	Pil	
(1)	(2)	(3)	(4)	(5)	(6)
Pesanggaran	9 106	176	3 631	1 711	7 094
Siliragung	9 364	183	3 559	1 561	6 903
Bangorejo	12 020	62	4 863	1 932	12 447
Purwoharjo	14 061	172	5 556	1 982	10 365
Tegaldlimo	10 900	169	4 451	1 760	8 373
Muncar	32 562	84	12 384	6 225	23 447
Cluring	14 279	135	6 465	1 983	10 628
Gambiran	12 605	263	4 180	1 702	9 015
Tegalsari	9 298	143	3 522	1 158	7 109
Glenmore	13 276	58	4 313	2 168	8 571
Kalibaru	11 846	275	3 711	2 280	8 481
Genteng	13 830	228	5 678	2 466	10 375
Srono	17 569	36	9 122	2 393	12 809
Rogojampi	11 006	278	3 851	2 465	8 284
Blimbingsari	10 071	80	3 622	1 726	7 000
Kabat	13 496	155	4 677	2 951	10 458
Singojuruh	9 584	104	4 434	1 076	7 231
Sempu	15 222	245	6 315	2 325	11 431
Songgon	12 187	230	4 166	1 887	20 821
Glagah	9 483	1 029	1 634	1 874	16 213
Licin	5 163	29	1 517	893	3 512
Banyuwangi	17 260	171	6 724	2 406	12 966
Giri	5 228	33	2 100	815	3 909
Kalipuro	13 331	333	5 313	2 794	10 099
Wongsorejo	15 499	180	5 721	2 250	11 463
Banyuwangi	318 246	4 851	121 509	52 783	259 004

Catatan/Note: ...

Sumber/Source: Dinas Sosial Kabupaten Banyuwangi / Social Services of Banyuwangi Regency

4.3 AGAMA DAN SOSIAL LAINNYA RELIGION AND OTHER SOCIAL AFFAIRS

Tabel 4.3.1 Jumlah Penduduk Menurut Kecamatan dan Agama yang Dianut di Kabupaten Banyuwangi, 2020
Population by Subdistrict and Religion of Banyuwangi Regency, 2020

Kecamatan Subdistrict	Islam	Protestan Protestant	Katolik Catholic	Hindu	Budha Buddha	Konghucu Konghucu	Lainnya Others
(1)	(2)	(3)	(4)	(5)	(6)	(7)	(8)
Pesanggaran	49 141	1 532	94	2 311	928	6	5
Siliragung	43 497	2 010	78	3 962	14	6	12
Bangorejo	62 966	743	243	2 952	11	4	-
Purwoharjo	64 934	946	787	4 196	163	8	2
Tegaldlimo	62 806	941	123	4 724	329	-	-
Muncar	135 128	904	365	2 085	51	19	6
Cluring	79 793	494	75	453	77	8	11
Gambiran	64 830	1 756	330	38	1 212	1	37
Tegalsari	49 736	267	23	2 225	3	1	-
Glenmore	75 352	1 032	202	479	33	14	-
Kalibaru	65 152	207	56	31	23	6	1
Genteng	92 373	1 373	387	567	260	18	15
Srono	98 728	413	119	325	60	24	5
Rogojampi	56 666	689	277	47	274	20	1
Blimbingsari	54 869	81	2	1 881	19	15	-
Kabat	65 339	88	29	35	4	6	-
Singojuruh	53 733	150	28	10	5	16	-
Sempu	84 771	625	141	337	42	6	-
Songgon	58 836	173	23	194	11	-	-
Glagah	36 984	208	90	38	19	-	-
Licin	29 935	34	13	13	7	3	-
Banyuwangi	115 358	2 597	932	376	543	31	1
Giri	30 864	378	150	71	52	-	-
Kalipuro	82 681	703	226	216	42	12	-
Wongsorejo	76 660	192	60	36	25	15	-
Banyuwangi	1 691 132	18 536	4 853	27 602	4 207	239	96

Catatan/Note: ...

Sumber/Source: Dinas Kependudukan Dan Catatan Sipil Kabupaten Banyuwangi / Service of population and Civil Records of Banyuwangi Regency

Tabel
Table 4.3.2**Jumlah Tempat Peribadatan Menurut Kecamatan di
Kabupaten Banyuwangi, 2019**
**Number of Places of Worship by Subdistrict and Religion of
Banyuwangi Regency, 2019**

Kecamatan Subdistrict	Masjid Mosque	Mushola Pray Room	Gereja Protestan Protestant Church	Gereja Katholik Catholic Church	Pura Temple	Vihara
(1)	(2)	(3)	(4)	(5)	(6)	(7)
Pesanggaran	86	240	16	-	13	8
Siliragung	32	106	-	11	16	-
Bangorejo	97	316	1	10	15	-
Purwoharjo	44	218	4	1	13	2
Tegaldlimo	66	306	5	5	13	2
Muncar	92	346	-	7	9	-
Cluring	73	124	5	3	3	1
Gambiran	65	223	7	3	1	6
Tegalsari	107	94	3	-	12	-
Glenmore	71	104	5	2	2	-
Kalibaru	105	172	-	91	1	-
Genteng	57	104	7	1	2	-
Srono	90	316	1	-	1	-
Rogojampi	3	1	1	1
Blimbingsari	74	222	-	-	3	-
Kabat	69	290	-	-	-	-
Singojuruh	86	338	-	2	-	-
Sempu	45	151	3	6	3	-
Songgon	16	106	1	-	4	-
Glagah	81	55	1	-	3	-
Licin	70	235	-	-	-	-
Banyuwangi	53	123	13	1	1	1
Giri	56	263	-	-	-	-
Kalipuro	73	274	-	1	-	-
Wongsorejo	88	230	-	-	1	-
Banyuwangi	1 696	4 956	75	145	117	21

Catatan/Note: ...

Sumber/Source: Kementerian Agama Kantor Kabupaten Banyuwangi / The Ministry of Religion of Banyuwangi Regency Regional Office

Tabel
Table 4.3.3**Jumlah Desa¹/Kelurahan yang Mengalami Bencana Alam²
Menurut Kecamatan di Kabupaten Banyuwangi, 2018–
2020**
*Number of Villages¹ that Had Natural Disaster² by
Subdistrict of Banyuwangi Regency, 2018– 2020*

Kecamatan Subdistrict (1)	Banjir/Flood		
	2018 (2)	2019 (3)	2020 (4)
Pesanggaran	2	3	1
Siliragung	3	–	–
Bangorejo	1	–	–
Purwoharjo	2	–	–
Tegaldlimo	–	–	–
Muncar	–	1	–
Cluring	–	–	–
Gambiran	–	1	–
Tegalsari	–	–	–
Glenmore	–	–	–
Kalibaru	1	–	–
Genteng	–	–	–
Srono	–	–	–
Rogojampi	–	3	–
Blimbingsari	2	–	–
Kabat	–	–	–
Singojuruh	–	2	–
Sempu	–	–	–
Songgon	–	3	–
Glagah	–	–	–
Licin	1	–	1
Banyuwangi	4	2	3
Giri	–	–	–
Kalipuro	1	2	–
Wongsorejo	2	1	2
Banyuwangi	19	18	7

Lanjutan Tabel/Continued Table 4.3.3

Kecamatan Subdistrict	Gempa Bumi/Earthquake		
	2018	2019	2020
(1)	(5)	(6)	(7)
Pesanggaran	–	–	1
Siliragung	–	–	–
Bangorejo	–	–	–
Purwoharjo	–	–	–
Tegaldimo	–	–	–
Muncar	–	–	–
Cluring	–	–	–
Gambiran	–	–	–
Tegalsari	–	–	–
Glenmore	–	–	–
Kalibaru	–	–	–
Genteng	–	–	–
Srono	–	1	–
Rogojampi	–	–	–
Blimbingsari	–	–	1
Kabat	–	–	–
Singojuruh	5	–	–
Sempu	–	–	–
Songgon	1	–	–
Glagah	–	–	–
Licin	–	–	–
Banyuwangi	6	1	–
Giri	–	–	–
Kalipuro	1	9	–
Wongsorejo	–	–	–
Banyuwangi	13	11	2

Lanjutan Tabel/Continued Table 4.3.3

Kecamatan Subdistrict	Tanah Longsor/Landslide		
	2018	2019	2020
(1)	(8)	(9)	(10)
Pesanggaran	2	1	–
Siliragung	–	–	–
Bangorejo	–	–	–
Purwoharjo	–	–	–
Tegaldlimo	–	–	–
Muncar	–	–	–
Cluring	–	–	–
Gambiran	–	–	–
Tegal Sari	–	–	–
Glenmore	–	–	–
Kalibaru	2	–	–
Genteng	–	–	–
Srono	–	–	–
Rogojampi	–	–	–
Blimbingsari	–	–	–
Kabat	–	–	–
Singojuruh	–	–	–
Sempu	–	–	–
Songgon	1	–	–
Glagah	–	–	–
Licin	1	1	2
Banyuwangi	–	1	–
Giri	–	–	–
Kalipuro	1	1	–
Wongsorejo	–	–	–
Banyuwangi	7	4	2

Catatan/Note: ¹ Desa pada tabel ini termasuk Unit Permukiman Transmigrasi (UPT) yang masih dibina oleh kementerian terkait dan nagari di Provinsi Sumatera Barat/Villages in this table are included in Transmigration Settlement Unit which is still fostered by the relevant ministries and the nagari in the Province of Sumatera Barat

² Terjadi dalam tiga tahun terakhir sampai dengan saat pencacahan/Occurred during the last three years by the time of enumeration

Sumber/Source: BPS, Pendataan Potensi Desa (Podes)/BPS-Statistics Indonesia, Village Potential Data Collecting

4.4 KEMISKINAN POVERTY

Tabel 4.4.1 Garis Kemiskinan, Jumlah, dan Persentase Penduduk Miskin di Kabupaten Banyuwangi, 2013–2020
Poverty Line, Number, and Percentage of Poor People in Banyuwangi Regency, 2013–2020

Tahun Year	Garis Kemiskinan (rupiah/kapita/bulan) Poverty Line (rupiah/capita/month)	Jumlah Penduduk Miskin (ribu) Number of Poor People (thousand)	Persentase Penduduk Miskin Percentage of Poor People
(1)	(2)	(3)	(4)
2013	276 648	157, 20	9,61
2014	285 004	147, 70	9,29
2015	295 185	146, 00	9,17
2016	311 722	140, 45	8,79
2017	319 236	138, 54	8,64
2018	339 891	125, 50	7,80
2019	353 873	121, 37	7,52
2020	373 679	130, 37	8,06

Catatan/Note: ...

Sumber/Source: BPS, Survei Sosial Ekonomi Nasional Maret/BPS-Statistics Indonesia, March National Socioeconomic Survey

Tabel 4.4.2 Indeks Kedalaman Kemiskinan dan Indeks Keparahan Kemiskinan di Kabupaten Banyuwangi, 2013–2020
Poverty Gap Index and Poverty Severity Index in Banyuwangi Regency, 2013–2020

Tahun Year	Indeks Kedalaman Kemiskinan Poverty Gap Index	Indeks Keparahan Kemiskinan Poverty Severity Index
(1)	(2)	(3)
2013	1,55	0,37
2014	1,27	0,25
2015	1,02	0,20
2016	1,41	0,34
2017	1,15	0,24
2018	1,40	0,35
2019	1,29	0,34
2020	1,30	0,30

Catatan/Note: ...

Sumber/Source: .BPS, Survei Sosial Ekonomi Nasional Maret/BPS-Statistics Indonesia, March National Socioeconomic Survey

05

**PERTANIAN, KEHUTANAN, PETERNAKAN,
DAN PERIKANAN
AGRICULTURE, FORESTRY, LIVESTOCK,
AND FISHERY**



Produksi Cabai Rawit
Kabupaten Banyuwangi
2020 sebesar
18 834 ton

Produksi Bawang Merah
Kabupaten Banyuwangi
2020 sebesar
6 798 ton



Produksi Tomat
Kabupaten Banyuwangi
2020 sebesar
3 171 ton

PENJELASAN TEKNIS

1. Tanaman sayuran dan buah-buahan semusim. Tanaman sayuran semusim adalah tanaman sumber vitamin, garam mineral dan lainlain yang dikonsumsi dari bagian tanaman yang berupa daun, bunga, buah, dan umbinya, yang berumur kurang dari satu tahun. Tanaman buah-buahan semusim adalah tanaman sumber vitamin, garam mineral, dan lain-lain yang dikonsumsi dari bagian tanaman yang berupa buah, berumur kurang dari satu tahun, tidak berbentuk pohon/rumpun tetapi menjalar dan berbatang lunak.
2. Tanaman buah-buahan dan sayuran tahunan. Tanaman buah-buahan tahunan adalah tanaman sumber vitamin, garam mineral, dan lain-lain yang dikonsumsi dari bagian tanaman yang berupa buah dan merupakan tanaman tahunan. Tanaman sayuran tahunan adalah tanaman sumber vitamin, garam mineral, dan lain-lain yang dikonsumsi dari bagian tanaman yang berupa daun dan atau buah yang berumur lebih dari satu tahun.

TECHNICAL NOTES

1. *Seasonal vegetable and fruit plants. Seasonal vegetable plants are plants which are the sources of vitamin, mineral salt, etc, consumed from the part of the plant in the form of leaf, flower, fruit, and root with the age of less than one year. Seasonal fruit plants are plants which are the sources of vitamin, mineral salt, etc, consumed from the part of the plant in the form of fruits. These plants are creeps with the age of less than one year.*
2. *Annual fruit and vegetable plants. Annual fruit plants are plants which are the sources of vitamin, contained mineral salt, etc, consumed from the part of plant in the form of fruit and more than one year of age. Annual vegetable plants are plants which are the sources of vitamin, contained mineral salt, etc, consumed from the part of the plant in the form of vegetable and more than one year of age.*

3. Tanaman biofarmaka adalah tanaman yang bermanfaat untuk obat-obatan, kosmetik, dan kesehatan yang dikonsumsi atau digunakan dari bagian-bagian tanaman seperti daun, batang, buah, umbi (rimpang) ataupun akar.
 4. Tanaman hias adalah tanaman yang mempunyai nilai keindahan baik bentuk, warna daun, tajuk maupun bunganya, sering digunakan untuk penghias pekarangan dan lain sebagainya
 5. Luas panen tanaman hortikultura adalah luas tanaman sayuran, buah-buahan, biofarmaka, dan tanaman hias yang diambil hasilnya/ dipanen pada periode pelaporan.
 6. Luas panen untuk tanaman sayuran adalah luas tanaman yang dipanen sekaligus/habis/ dibongkar dan luas tanaman yang dipanen berkali-kali (lebih dari satu kali)/belum habis. Tanaman yang dipanen sekaligus/ habis/ dibongkar adalah tanaman yang sehabis panen langsung dibongkar/dicabut, terdiri dari bawang merah, bawang putih, bawang daun, kentang, kol/ kubis, kembang kol, petsai/sawi, wortel, lobak, dan kacang merah. Tanaman yang dipanen berkali-kali (lebih dari satu kali)/belum habis adalah tanaman yang
3. *Medicinal plants are plants which are useful for medicine. It is consumed from part of the plant such as leaf, flower, fruit, tuber, and root.*
 4. *Ornamental plants are plants which have a beauty value, either in shape, colour of leaf or crown of flower, and they are often used as a yard decorator.*
 5. *Harvested area of horticulture is area which vegetable, fruit, medicinal and ornamental plant of crop harvested during the period of report.*
 6. *Harvested area of vegetables is area of entirely plant harvested/ demolished and plant harvested several times/undemolished. Entirely plants harvested/ demolished are plants usually harvested once and demolished to be substituted by other plants, consisting of: shallots, garlic, leeks, potato, cabbage, cauli flower, mustard green, carrots, chinese radish, and red kidney beans. Plants harvested several times/ undemolished are plants usually harvested more than once and demolished in the case that the last harvest was economically*

pemanenannya lebih dari satu kali dan biasanya dibongkar apabila panen terakhir sudah tidak memadai lagi, terdiri dari: kacang panjang, cabe besar, cabe rawit, jamur, tomat, terung, buncis, ketimun, labu siam, kangkung, bayam, melon, semangka, dan blewah.

not profitable. They consist of: yard long beans, chili, small chili, mushroom, tomatoes, egg plant, fresh beans, cucumber, pumpkin/chajota, swamp cabbage, spinach, melon, watermelon, and blewah.

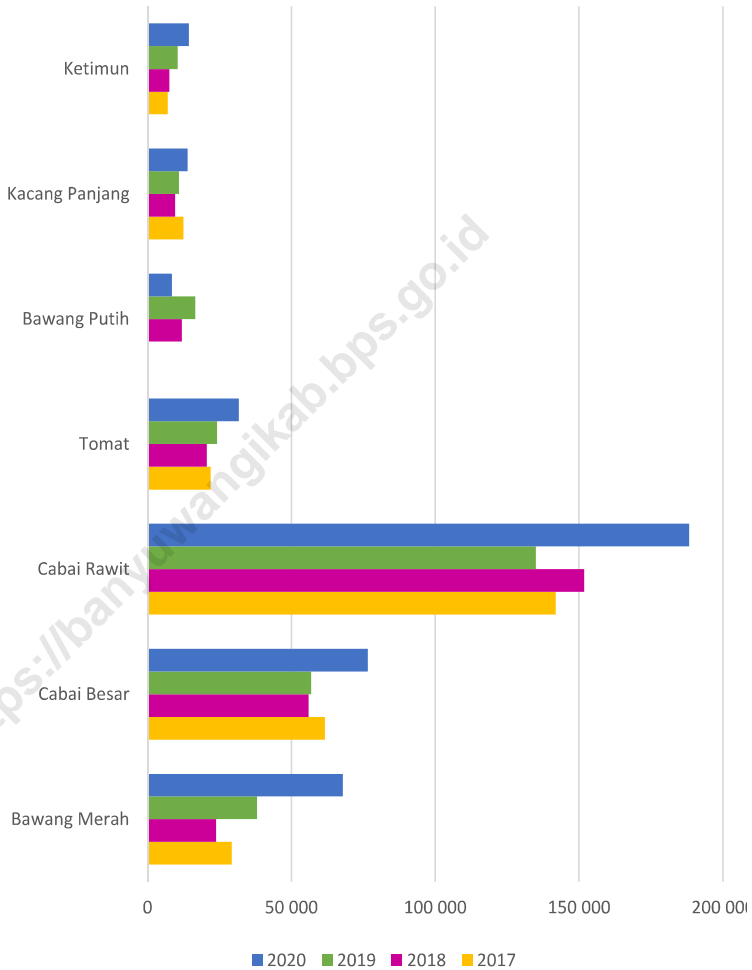
7. Produksi hortikultura adalah hasil menurut bentuk produk dari setiap tanaman sayuran, buah-buahan, biofarmaka dan tanaman hias yang diambil berdasarkan luas yang dipanen/tanaman yang menghasilkan pada bulan/triwulan laporan.

7. *Horticulture production is the standard production quantity form of vegetable, fruit, medicinal and ornamental plant based on harvested area/the number of production plants reported monthly/quarterly.*

<https://banyuwangikab.bps.go.id>

Gambar 5.1
Figures

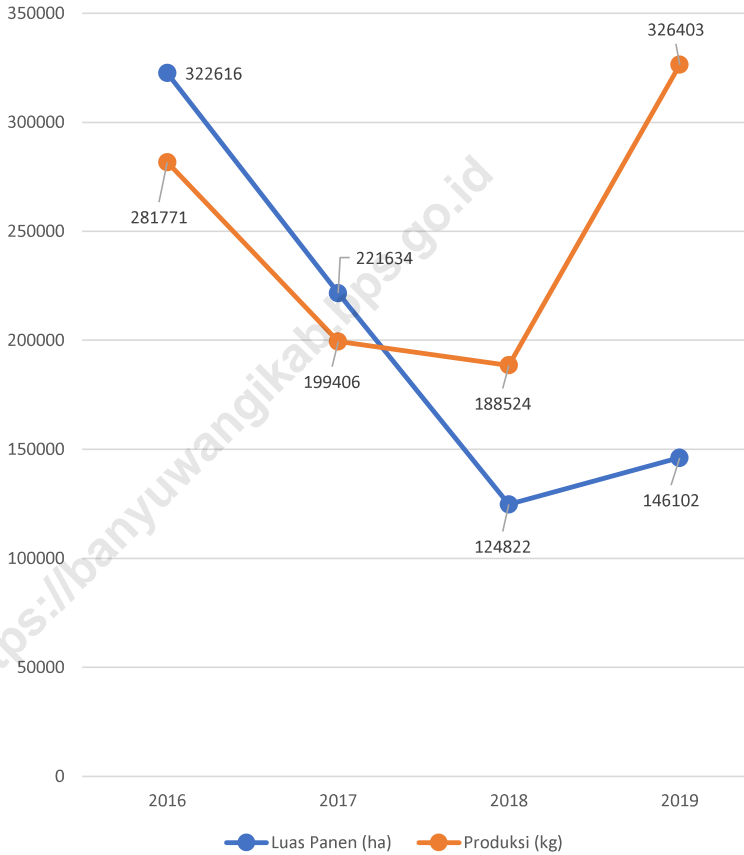
Produksi Tanaman Sayuran dan Buah-Buahan Semusim di Kabupaten Banyuwangi (ton), 2020
Production of Seasonal Vegetables of Banyuwangi Regency (ton), 2020



Sumber/Source : BPS, Statistik Pertanian Hortikultura SPH-SBS/BPS-Statistics Indonesia, Agricultural Statistic for Horticulture SPH-SBS

Gambar 5.2
Figures

Luas Panen dan Produksi Tanaman Biofarmaka di Kabupaten Banyuwangi, 2017-2020
Harvested Area and Production Medical Plants of Banyuwangi Regency, 2017-2020



Sumber/Source : BPS, Statistik Pertanian Hortikultura SPH-SBS/BPS-Statistics Indonesia, Agricultural Statistic for Horticulture SPH-SBS

5.1 HORTIKULTURA
HORTICULTURE

Tabel 5.1.1 **Luas Panen Tanaman Sayuran Menurut Kecamatan dan Jenis Tanaman di Kabupaten Banyuwangi (ha), 2019 dan 2020**
Harvested Area of Vegetables by Subdistrict and Kind of Plant of Banyuwangi Regency (ha), 2019 and 2020

Kecamatan Subdistrict	Bawang Merah Shallot		Cabai Besar Chili/Big Chili	
	2019	2020*	2019	2020*
(1)	(2)	(3)	(4)	(5)
Pesanggaran	-	-	49	38
Siliragung	-	-	27	83
Bangorejo	-	-	23	54
Purwoharjo	-	-	7	5
Tegaldlimo	20	58	35	8
Muncar	360	434	10	17
Cluring	-	-	32	36
Gambiran	-	-	30	31
Tegal Sari	-	-	39	99
Glenmore	-	-	111	90
Kalibaru	-	-	114	128
Genteng	-	-	54	27
Srono	30	56	80	83
Rogojampi	-	2	14	29
Blimbingsari	-	-	12	15
Kabat	-	-	260	143
Singojuruh	-	-	112	123
Sempu	-	-	56	68
Songgon	10	8	27	36
Glagah	-	-	24	30
Licin	-	-	69	139
Banyuwangi	-	-	15	5
Giri	-	-	2	2
Kalipuro	-	-	15	7
Wongsorejo	115	190	-	-
Banyuwangi	535	750	1217	1296

Lanjutan Tabel/*Continued Table* 5.1.1

Kecamatan Subdistrict	Cabai Rawit Chili/Cayenne Pepper		Kentang Potato	
	2019	2020*	2019	2020*
(1)	(6)	(7)	(8)	(9)
Pesanggaran	-	8	-	-
Siliragung	7	2	-	-
Bangorejo	4	15	-	-
Purwoharjo	30	31	-	-
Tegaldlimo	44	10	-	-
Muncar	30	57	-	-
Cluring	28	30	-	-
Gambiran	-	7	-	-
Tegal Sari	5	10	-	-
Glenmore	59	70	-	-
Kalibaru	23	18	-	-
Genteng	12	30	-	-
Srono	-	69	-	-
Rogojampi	23	39	-	-
Blimbingsari	15	17	-	-
Kabat	27	31	-	-
Singojuruh	64	21	-	-
Sempu	48	78	-	-
Songgon	8	10	-	-
Glagah	13	10	15	8
Licin	-	1	-	28
Banyuwangi	10	17	-	-
Giri	15	22	-	-
Kalipuro	76	65	-	-
Wongsorejo	3 730	3 730	-	-
Banyuwangi	4 271	4 398	15	36

Lanjutan Tabel/Continued Table 5.1.1

Kecamatan Subdistrict	Kubis Cabbage		Tomat Tomato	
	2019	2020*	2019	2020*
(1)	(6)	(7)	(8)	(9)
Pesanggaran	-	-	1	-
Siliragung	-	-	-	-
Bangorejo	-	-	1	1
Purwoharjo	-	-	-	-
Tegaldlimo	-	-	2	1
Muncar	-	-	27	30
Cluring	-	-	23	27
Gambiran	-	-	-	4
Tegalsari	-	-	-	-
Glenmore	2	3	27	27
Kalibaru	3	-	15	13
Genteng	-	-	-	-
Srono	-	-	-	15
Rogojampi	-	-	2	5
Blimbingsari	-	1	3	1
Kabat	-	-	-	-
Singojuruh	-	-	11	12
Sempu	-	-	29	46
Songgon	16	15	31	31
Glagah	-	-	20	10
Licin	4	14	26	27
Banyuwangi	-	-	-	-
Giri	-	-	-	-
Kalipuro	-	-	8	7
Wongsorejo	-	-	-	-
Banyuwangi	25	33	226	257

Lanjutan Tabel/Continued Table 5.1.1

Kecamatan Subdistrict	Bawang Putih Garlic		Kacang Panjang Long beans		Ketimun Cucumber	
	2019	2020 ^x	2019	2020 ^x	2019	2020 ^x
(1)	(10)	(11)	(12)	(13)	(14)	(15)
Pesanggaran	-	-	-	-	-	-
Siliragung	-	-	-	-	7	-
Bangorejo	-	-	9	4	-	-
Purwoharjo	-	-	9	9	3	1
Tegaldimo	-	-	45	19	3	-
Muncar	-	-	6	31	-	4
Cluring	-	-	31	31	29	33
Gambiran	-	-	-	4	-	1
Tegalsari	-	-	-	-	-	-
Glenmore	75	-	26	26	-	7
Kalibaru	37	80	-	-	-	-
Genteng	-	-	-	-	-	-
Srono	-	-	2	8	3	7
Rogojampi	-	-	1	2	1	1
Blimbingsari	-	-	4	8	-	1
Kabat	-	-	-	-	-	-
Singojuruh	-	-	12	11	4	10
Sempu	-	7	31	57	36	55
Songgon	35	20	19	20	2	8
Glagah	-	-	-	-	-	-
Licin	138	65	13	17	-	-
Banyuwangi	-	-	-	-	-	-
Giri	-	-	1	1	-	-
Kalipuro	-	-	2	4	6	5
Wongsorejo	22	62	-	-	-	-
Banyuwangi	307	234	211	252	94	133

Catatan/Note: ...

Sumber/Source: BPS, Statistik Pertanian Hortikultura SPH-SBS/BPS-Statistics Indonesia, Agricultural Statistic for Horticulture SPH-SBS

Tabel
Table 5.1.2

Produksi Tanaman Sayuran Menurut Kecamatan dan Jenis Tanaman (ton) di Kabupaten Banyuwangi, 2019 dan 2020
Production of Vegetables by Subdistrict and Kind of Plant (ton) of Banyuwangi Regency, 2019 dan 2020

Kecamatan Subdistrict	Bawang Merah Shallot		Cabai Besar Chili/Big Chili	
	2019	2020*	2019	2020*
(1)	(2)	(3)	(4)	(5)
Pesanggaran	-	-	184,00	189,80
Siliragung	-	-	228,50	139,00
Bangorejo	-	-	138,10	234,70
Purwoharjo	-	-	48,90	46,50
Tegaldlimo	168,10	436,40	53,80	18,20
Muncar	2 895,70	4 256,50	273,00	174,30
Cluring	-	-	124,00	150,00
Gambiran	-	19,20	224,60	250,40
Tegalsari	-	-	213,90	656,10
Glenmore	-	-	444,00	368,00
Kalibaru	-	-	243,60	407,50
Genteng	-	-	303,90	175,30
Srono	180,00	576,00	719,00	1 798,40
Rogojampi	-	16,20	116,20	67,40
Blimbingsari	-	-	46,70	44,40
Kabat	-	-	246,50	114,50
Singojuruh	-	-	463,90	1 132,20
Sempu	-	-	449,00	350,00
Songgon	61,60	49,00	168,10	218,60
Glagah	-	-	462,00	408,50
Licin	-	-	387,30	654,40
Banyuwangi	-	-	67,80	14,80
Giri	-	-	11,20	13,50
Kalipuro	-	-	77,80	40,20
Wongsorejo	504,00	1 445,00	-	-
Banyuwangi	3 809,40	6 798,30	5 695,80	7 666,70

Lanjutan Tabel/Continued Table 5.1.2

Kecamatan Subdistrict	Cabai Rawit Chili/Cayenne Pepper		Kentang Potato	
	2019	2020*	2019	2020*
(1)	(6)	(7)	(8)	(9)
Pesanggaran	-	37,50	-	-
Siliragung	64,00	2,50	-	-
Bangorejo	10,30	69,20	-	-
Purwoharjo	105,20	142,40	-	-
Tegadlimo	64,60	54,40	-	-
Muncar	51,00	72,90	-	-
Cluring	55,00	59,00	-	-
Gambiran	-	13,80	-	-
Tegal Sari	38,20	46,40	-	-
Glenmore	222,60	280,00	-	-
Kalibaru	129,30	34,90	-	-
Genteng	55,40	77,90	-	-
Srono	-	1 121,60	-	-
Rogojampi	150,70	51,10	-	-
Blimbingsari	61,50	39,40	-	-
Kabat	13,80	19,70	-	-
Singojuruh	206,30	127,00	-	-
Sempu	369,00	313,00	-	-
Songgon	14,00	18,00	-	-
Glagah	71,80	23,70	181,90	254,00
Licin	-	2,30	-	-
Banyuwangi	53,50	62,10	-	-
Giri	29,50	63,00	-	-
Kalipuro	1 113,90	817,00	-	-
Wongsorejo	10 615,00	15 286,00	-	-
Banyuwangi	13 494,60	18 834,80	181,90	819,00

Lanjutan Tabel/Continued Table 5.1.2

Kecamatan Subdistrict	Kubis Cabbage		Tomat Tomato	
	2019	2020*	2019	2020*
(1)	(6)	(7)	(8)	(9)
Pesanggaran	-	-	25,00	-
Siliragung	-	-	-	-
Bangorejo	-	-	11,20	11,20
Purwoharjo	-	-	-	-
Tegaldlimo	-	-	8,70	0,20
Muncar	-	-	294,80	268,20
Cluring	-	-	164,00	203,00
Gambiran	-	-	-	37,20
Tegalsari	-	-	-	-
Glenmore	60,00	80,00	282,00	370,70
Kalibaru	25,00	0,00	41,20	58,90
Genteng	-	-	-	-
Srono	-	-	-	584,40
Rogojampi	-	-	19,40	14,30
Blimbingsari	0,00	4,50	10,80	2,20
Kabat	-	-	-	-
Singojuruh	-	-	206,10	241,00
Sempu	-	-	253,00	274,00
Songgon	94,20	92,50	218,60	184,90
Glagah	-	-	650,70	665,80
Licin	60,20	419,00	194,90	197,90
Banyuwangi	-	-	-	-
Giri	-	-	-	-
Kalipuro	-	-	36,50	58,00
Wongsorejo	-	-	-	-
Banyuwangi	239,40	596,00	2 416,90	3 171,90

Lanjutan Tabel/Continued Table 5.1.2

Kecamatan Subdistrict	Bawang Putih Garlic		Kacang Panjang Long beans		Ketimun Cucumber	
	2019	2020 ^x	2019	2020 ^x	2019	2020 ^x
(1)	(10)	(11)	(12)	(13)	(14)	(15)
Pesanggaran	-	-	-	-	-	-
Siliragung	-	-	-	-	19,00	-
Bangorejo	-	-	23,90	11,00	-	-
Purwoharjo	-	-	78,40	68,20	67,60	19,90
Tegaldlimo	-	-	66,00	38,10	30,00	-
Muncar	-	-	40,30	291,50	-	53,00
Cluring	-	-	280,00	253,00	478,00	510,00
Gambiran	-	-	-	23,50	-	9,80
Tegalsari	-	-	-	-	-	-
Glenmore	433,20	0,00	90,00	101,00	-	100,00
Kalibaru	124,30	43,60	-	-	-	-
Genteng	-	-	-	-	-	-
Srono	-	-	24,00	82,40	30,00	139,80
Rogojampi	-	-	8,00	10,00	1,90	4,00
Blimbingsari	-	-	5,10	15,00	-	1,50
Kabat	-	-	-	-	-	-
Singojujuh	-	-	52,50	54,00	50,00	181,70
Sempu	-	18,00	223,00	224,00	323,00	305,00
Songgon	151,30	82,50	123,50	123,90	14,90	59,80
Glagah	-	-	-	-	-	-
Licin	829,50	274,20	59,90	73,80	-	-
Banyuwangi	-	-	-	-	-	-
Giri	-	-	6,50	3,60	-	-
Kalipuro	-	-	15,80	22,30	32,80	61,90
Wongsorejo	132,00	434,00	-	-	-	-
Banyuwangi	1 670,30	852,30	1 096,90	1 395,30	1 047,20	1 446,40

Catatan/Note: ...

Sumber/Source: BPS, Statistik Pertanian Hortikultura SPH-SBS/BPS-Statistics Indonesia, Agricultural Statistic for Horticulture SPH-SBS

Tabel
Table 5.1.3

Luas Panen Tanaman Sayuran dan Buah-buahan Semusim Menurut Jenis Tanaman (ha) di Kabupaten Banyuwangi, 2017–2020
Harvested Area of Seasonal Vegetables and Fruits by Kind of Plant (ha) of Banyuwangi Regency, 2017–2020

Jenis Tanaman Kind of Plants	2017	2018	2019	2020*
(1)	(2)	(3)	(4)	(5)
Sayuran/Vegetables:				
Bawang Merah / Shallot	459	338	535	750
Bawang Putih / Garlic	-	324	307	234
Cabai Besar / Chili	1 362	1 312	1 217	1 296
Cabai Rawit / Cayenne Pepper	4 462	5 728	4 271	4 398
Kentang / Potato	28	6	15	36
Kubis / Cabbage	67	35	25	33
Bawang Daun / Welsh Onion	2	7	14	15
Bayam / Spinach	49	52	37	61
Buncis / Green bean	82	68	55	63
Jamur ¹ / Mushroom	4 962	610	1 897	551
Kacang Panjang / Long beans	219	183	211	252
Kangkung / Water spinach	72	65	68	83
Kembang Kol / Cauliflower	17	18	9	5
Ketimun / Cucumber	71	81	94	133
Labu Siam / Chayote	59	51	29	25
Petsai/Sawi / Caisim	100	81	94	152
Terung / Eggplant	122	129	141	195
Tomat / Tomato	216	210	226	257
Wortel / Carrot	3	5	-	11
Buah–buahan/Fruits:				
Semangka / Watermelon	493	554	862	1 280
Melon / Melon	131	140	144	206
Blewah / Cantaloupe	26	-	-	-

Catatan/Note: ¹ Satuan Luas Panen Tanaman Jamur adalah Meter Persegi (M2) / ¹ Mushroom's harvest area is square meters

Sumber/Source: BPS, Statistik Pertanian Hortikultura SPH-SBS/BPS-Statistics Indonesia, Agricultural Statistic for Horticulture SPH-SBS

Tabel
Table 5.1.4**Produksi Tanaman Sayuran dan Buah-buahan Semusim Menurut Jenis Tanaman (kuintal) di Kabupaten Banyuwangi, 2017–2020**
Production of Seasonal Vegetables and Fruits by Kind of Plant (quintal) of Banyuwangi Regency, 2017–2020

Jenis Tanaman <i>Kind of Plants</i>	2017	2018	2019	2020*
(1)	(2)	(3)	(4)	(5)
Sayuran/Vegetables:				
Bawang Merah / <i>Shallot</i>	29 284	23 797	38 094	67 983
Bawang Putih / <i>Garlic</i>	-	11 924	16 703	8 523
Cabai Besar / <i>Chili</i>	61 708	55 964	56 958	76 667
Cabai Rawit / <i>Cayenne Pepper</i>	141 928	151 843	134 946	188 348
Kentang / <i>Potato</i>	4 656	862	1 819	8 190
Kubis / <i>Cabbage</i>	9 430	3 851	2 394	5 960
Bawang Daun / <i>Welsh Onion</i>	123	368	749	873
Bayam / <i>Spinach</i>	2 013	3 261	3 060	4 050
Buncis / <i>Green bean</i>	8 240	5 165	4 919	4 237
Jamur ¹ / <i>Mushroom</i>	395	92	201	3 004
Kacang Panjang / <i>Long beans</i>	12 497	9 590	10 969	13 953
Kangkung / <i>Water spinach</i>	8 681	5 430	4 131	6 479
Kembang Kol / <i>Cauliflower</i>	955	1 234	302	220
Ketimun / <i>Cucumber</i>	7 040	7 593	10 472	14 464
Labu Siam / <i>Chayote</i>	4 193	2 264	661	705
Petsai/Sawi / <i>Caisim</i>	7 490	6 787	5 781	7 685
Terung / <i>Eggplant</i>	9 603	11 986	17 739	30 714
Tomat / <i>Tomato</i>	21 973	20 585	24 169	31 719
Wortel / <i>Carrot</i>	720	351	-	1 880
Buah–buahan/Fruits:				
Semangka / <i>Watermelon</i>	76 935	57 324	127 271	227 568
Melon / <i>Melon</i>	17 528	9 825	13 374	29 880
Blewah / <i>Cantaloupe</i>	6 018	-	-	-

Catatan/Note: ¹ Satuan Produksi Tanaman Jamur adalah Kilogram (Kg)/ ¹ *Mushroom's Production unit is kilograms*

Sumber/Source: BPS, Statistik Pertanian Hortikultura SPH-SBS/BPS-Statistics Indonesia, Agricultural Statistic for Horticulture SPH-SBS

Tabel
Table 5.1.5

Luas Panen Tanaman Biofarmaka Menurut Kecamatan dan Jenis Tanaman di Kabupaten Banyuwangi (m²), 2019 dan 2020
Harvested Area of Medicinal Plants by Subdistrict and Kind of Plant of Banyuwangi Regency (m²), 2019 and 2020

Kecamatan Subdistrict	Jaje Ginger		Laos/Lengkuas Galanga		Kencur East Indian Galangal	
	2019	2020*	2019	2020*	2019	2020*
(1)	(2)	(3)	(4)	(5)	(6)	(7)
Pesanggaran	400	450	700	200	-	-
Siliragung	250	250	320	320	-	-
Bangorejo	8 500	2 145	15 000	10 241	20 000	19 867
Purwoharjo	8	-	3	2	14	-
Tegaldlimo	-	-	-	-	-	-
Muncar	-	-	-	-	-	-
Cluring	-	-	-	-	-	-
Gambiran	62	62	248	200	63	45
Tegalsari	573	541	2 068	2 132	2 054	2 091
Glenmore	2 500	-	-	200	400	-
Kalibaru	1 220	1 100	150	450	600	300
Genteng	13	39	46	64	-	20
Srono	-	1 250	-	1 380	-	235
Rogojampi	-	460	-	420	-	560
Blimbingsari	415	432	-	-	212	156
Kabat	-	-	-	-	-	-
Singojuruh	-	-	-	-	-	-
Sempu	5 758	7 561	-	-	974	1 240
Songgon	319	317	680	450	543	317
Glagah	-	-	-	-	-	-
Licin	60	87	9	18	-	-
Banyuwangi	-	5 000	-	3 000	-	250
Giri	-	-	-	-	-	-
Kalipuro	-	-	-	-	-	-
Wongsorejo	-	-	1 000	500	-	-
Banyuwangi	20 078	19 694	20 224	19 577	24 860	25 081

Lanjutan Tabel/Continued Table 5.1.5

Kecamatan Subdistrict	Kunyit Turmeric		Temulawak Javanese ginger		Temuireng Black Curcuma	
	2019	2020*	2019	2020*	2019	2020*
(1)	(8)	(9)	(10)	(11)	(12)	(13)
Pesanggaran	300	200	-	-	-	-
Siliragung	-	-	-	-	-	-
Bangorejo	10 000	9 531	10 000	10 141	10 000	8 645
Purwoharjo	1	-	-	-	-	-
Tegaldlimo	-	-	-	8	-	-
Muncar	-	-	-	-	-	-
Cluring	-	-	-	-	-	-
Gambiran	118	129	2	15	-	-
Tegalsari	2 163	2 473	1 053	1 142	-	-
Glenmore	-	400	-	200	-	-
Kalibaru	750	1 150	150	50	-	35
Genteng	-	71	-	-	-	-
Srono	-	250	-	100	-	-
Rogojampi	-	300	-	410	-	50
Blimbingsari	-	169	190	2 245	-	693
Kabat	-	-	-	-	-	-
Singojuruh	-	-	-	-	-	-
Sempu	964	14 500	-	-	261	632
Songgon	751	351	637	425	1 075	691
Glagah	-	-	-	-	-	-
Licin	-	-	-	-	-	-
Banyuwangi	-	5 000	-	700	-	250
Giri	-	-	-	-	-	-
Kalipuro	-	-	-	-	-	-
Wongsorejo	1 000	250	-	-	-	-
Banyuwangi	16 047	34 774	12 032	15 436	11 336	10 996

Catatan/Note: ...

Sumber/Source: BPS, Statistik Pertanian Hortikultura SPH-TBF/BPS-Statistics Indonesia, Agricultural Statistic for Horticulture SPH-TBF

Tabel
Table 5.1.6

Produksi Tanaman Biofarmaka Menurut Kecamatan dan Jenis Tanaman di Kabupaten Banyuwangi (kg), 2019 dan 2020

Production of Medicinal Plants by Subdistrict and Kind of Plant of Banyuwangi Regency (kg), 2019 and 2020

Kecamatan Subdistrict	Jaje Ginger		Laos/Lengkuas Galanga		Kencur East Indian Galangal	
	2019	2020*	2019	2020*	2019	2020*
(1)	(2)	(3)	(4)	(5)	(6)	(7)
Pesanggaran	120	250	800	785	-	-
Siliragung	120	350	225	760	-	-
Bangorejo	4 700	2 574	38 500	29 698	12 000	15 893
Purwoharjo	14	-	17	3	11	-
Tegaldlimo	-	-	-	-	-	-
Muncar	-	-	-	-	-	-
Cluring	-	-	-	-	-	-
Gambiran	44	93	190	720	41	45
Tegalsari	630	595	7 444	7 458	1 232	1 245
Glenmore	2 600	-	-	100	1 400	-
Kalibaru	4 133	4 500	135	1 000	1 500	300
Genteng	7	26	22	33	-	9
Srono	-	1 750	-	3 840	-	470
Rogojampi	-	210	-	167	-	322
Blimbingsari	315	274	-	-	200	97
Kabat	-	-	-	-	-	-
Singojuruh	-	-	-	-	-	-
Sempu	5 758	53 610	-	-	974	7 600
Songgon	1 276	1 268	1 824	1 800	684	634
Glagah	-	-	-	-	-	-
Licin	641	623	119	193	-	-
Banyuwangi	-	7 500	-	10 500	-	150
Giri	-	-	-	-	-	-
Kalipuro	-	-	-	-	-	-
Wongsorejo	-	-	1 500	250	-	-
Banyuwangi	20 358	73 623	50 776	57 307	18 042	26 765

Lanjutan Tabel/Continued Table 5.1.6

Kecamatan Subdistrict	Kunyit Turmeric		Temulawak Javanese ginger		Temuireng Black Curcuma	
	2019	2020*	2019	2020*	2019	2020*
(1)	(8)	(9)	(10)	(11)	(12)	(13)
Pesanggaran	210	100	-	-	-	-
Siliragung	-	-	-	-	-	-
Bangorejo	30 000	20 968	9 000	12 169	15 000	10 374
Purwoharjo	3	-	-	-	-	-
Tegaldlimo	-	-	-	8	-	-
Muncar	-	-	-	-	-	-
Cluring	-	-	-	-	-	-
Gambiran	57	387	2	35	-	-
Tegalsari	6 489	6 924	1 053	1 142	-	-
Glenmore	-	250	-	150	-	-
Kalibaru	600	1 100	157	200	-	60
Genteng	-	59	-	-	-	-
Srono	-	500	-	300	-	-
Rogojampi	-	159	-	311	-	42
Blimbingsari	-	88	190	2 128	-	438
Kabat	-	-	-	-	-	-
Singojujuh	-	-	-	-	-	-
Sempu	964	52 000	-	-	261	632
Songgon	1 071	1 053	1 060	1 700	1 345	2 554
Glagah	-	-	-	-	-	-
Licin	-	-	-	-	-	-
Banyuwangi	-	15 000	-	700	-	250
Giri	-	-	-	-	-	-
Kalipuro	-	-	-	-	-	-
Wongsorejo	900	125	-	-	-	-
Banyuwangi	40 294	98 713	11 462	18 843	16 606	14 350

Catatan/Note: ...

Sumber/Source: BPS, Statistik Pertanian Hortikultura SPH-TBF/BPS-Statistics Indonesia, Agricultural Statistic for Horticulture SPH-TBF

Tabel 5.1.7 **Luas Panen Tanaman Biofarmaka Menurut Jenis Tanaman di Kabupaten Banyuwangi (m²), 2017–2020**
Harvested Area of Medicinal Plants by Kind of Plant of Banyuwangi Regency (m²), 2017–2020

Jenis Tanaman Kind of Plants	2017	2018	2019	2020 ^x
(1)	(2)	(3)	(4)	(5)
Jahe / <i>Ginger</i>	82 251	51 718	20 078	19 694
Kencur / <i>Aromatic Ginger</i>	31 920	23 255	24 860	25 081
Kunyit / <i>Turmeric</i>	55 908	44 027	16 047	34 774
Laos/Lengkuas / <i>Galanga</i>	60 353	22 246	20 224	19 577
Temulawak	15 326	27 608	12 032	15 436
Temuireng	11 474	6 499	11 336	10 996
Dlingo/Dringo / <i>Jeringau</i>	199	195	25	5
Kapulaga / <i>Cardamom</i>	3 099	2 700	2 150	2 100
Keji Beling	1 687	997	760	395
Lempuyang / <i>Bitter Ginger</i>	43 695	32 873	10 866	11 324
Lidah Buaya / <i>Aloe vera</i>	782	667	383	101
Sambiloto	232	382	687	449
Temukunci / <i>Fingerroot</i>	15 690	8 467	5 374	6 170

Catatan/Note: ...

Sumber/Source: BPS, Statistik Pertanian Hortikultura SPH-TBF/BPS-Statistics Indonesia, Agricultural Statistic for Horticulture SPH-TBF

Tabel 5.1.8 **Produksi Tanaman Biofarmaka Menurut Jenis Tanaman di Kabupaten Banyuwangi (kg), 2017–2020**
Production of Medicinal Plants by Kind of Plant of Banyuwangi Regency (kg), 2017–2020

Jenis Tanaman Kind of Plants	2017	2018	2019	2020*
(1)	(2)	(3)	(4)	(5)
Jahe / <i>Ginger</i>	70 293	34 877	20 358	73 623
Kencur / <i>Aromatic Ginger</i>	20 500	15 917	18 042	26 765
Kunyit / <i>Turmeric</i>	41 293	44 727	40 294	98 713
Laos/Lengkuas / <i>Galanga</i>	65 864	43 889	50 776	57 307
Temulawak	14 575	21 703	11 462	18 843
Temuireng	10 305	6 290	16 606	14 350
Dlingo/Dringo / <i>Jeringau</i>	311	228	22	15
Kapulaga / <i>Cardamom</i>	4 672	1 931	2 135	2 900
Keji Beling	2 204	769	1 281	741
Lempuyang / <i>Bitter Ginger</i>	36 336	22 135	19 701	23 562
Lidah Buaya / <i>Aloe vera</i>	408	434	745	138
Sambiloto	302	335	1 221	2 100
Temukunci / <i>Fingerroot</i>	14 708	6 171	5 881	7 346

Catatan/Note: ...

Sumber/Source: BPS, Statistik Pertanian Hortikultura SPH-TBF/BPS-Statistics Indonesia, Agricultural Statistic for Horticulture SPH-TBF

Tabel
Table 5.1.9

Luas Panen Tanaman Hias Menurut Kecamatan dan Jenis Tanaman di Kabupaten Banyuwangi (m²), 2019 dan 2020
Harvested Area of Ornamental Plants by Subdistrict and Kind of Plant of Banyuwangi Regency (m²), 2019 and 2020

Kecamatan Subdistrict	Anggrek Orchid		Krisan Chrysantemum		Mawar Rose	
	2019	2020 ^x	2019	2020 ^x	2019	2020 ^x
(1)	(2)	(3)	(4)	(5)	(6)	(7)
Pesanggaran	-	-	-	-	-	-
Siliragung	-	-	-	-	-	-
Bangorejo	-	-	-	-	-	-
Purwoharjo	-	-	-	-	-	-
Tegaldlimo	2	-	-	-	-	-
Muncar	-	-	-	-	-	-
Cluring	-	-	-	-	-	-
Gambiran	-	-	-	-	-	-
Tegalsari	-	-	-	-	-	-
Glenmore	-	-	-	-	-	-
Kalibaru	10	12	-	-	225	-
Genteng	376	134	-	-	233	79
Srono	-	-	-	-	-	-
Rogojampi	-	-	-	-	-	125
Blimbingsari	-	-	-	-	2	87
Kabat	-	-	-	-	-	-
Singojuruh	-	-	-	-	-	-
Sempu	50	-	-	-	15	25
Songgon	237	235	254	201	297	287
Glagah	-	-	-	-	-	-
Licin	-	-	-	-	-	-
Banyuwangi	85	35	149	55	130	120
Giri	-	-	-	-	802	802
Kalipuro	-	-	-	-	-	-
Wongsorejo	-	-	-	-	-	-
Banyuwangi	760	416	403	256	1704	1525

Lanjutan Tabel/Continued Table 5.1.9

Kecamatan Subdistrict	Sedap Malam <i>Tuberose</i>		Pisang-pisangan <i>Heliconia</i>		Anthurium Bunga <i>Painter's-palette</i>	
	2019	2020 ^x	2019	2020 ^x	2019	2020 ^x
(1)	(8)	(9)	(10)	(11)	(12)	(13)
Pesanggaran	-	-	-	-	-	-
Siliragung	-	-	-	-	-	-
Bangorejo	-	-	-	-	-	-
Purwoharjo	-	-	-	-	-	-
Tegaldlimo	-	-	-	-	-	-
Muncar	-	-	-	-	-	-
Cluring	-	-	-	-	-	-
Gambiran	-	-	-	-	-	-
Tegalsari	-	-	-	-	-	-
Glenmore	-	-	-	-	-	-
Kalibaru	-	-	-	-	15	20
Genteng	-	-	-	-	144	76
Srono	-	-	-	-	-	-
Rogojampi	-	-	-	5	-	10
Blimbingsari	-	-	-	53	2	-
Kabat	-	-	-	-	-	-
Singojuruh	-	-	-	-	-	-
Sempu	-	-	62	-	-	-
Songgon	353	222	267	257	277	259
Glagah	-	-	-	-	-	-
Licin	-	-	-	-	-	-
Banyuwangi	-	-	294	198	91	36
Giri	9 246	7 923	-	-	-	-
Kalipuro	-	-	-	-	-	-
Wongsorejo	-	-	-	-	-	-
Banyuwangi	9 599	8 145	623	513	529	401

Catatan/Note: ...

Sumber/Source: BPS, Statistik Pertanian Hortikultura SPH-TH/BPS-Statistics Indonesia, Agricultural Statistik for Horticulture SPH-TH

Tabel
Table 5.1.10

Produksi Tanaman Hias Menurut Kecamatan dan Jenis Tanaman di Kabupaten Banyuwangi (tangkai), 2019 dan 2020

Production of Ornamental Plants by Subdistrict and Kind of Plant of Banyuwangi Regency (stalks), 2019 and 2020

Kecamatan Subdistrict	Anggrek Orchid		Krisan Chrysantemum		Mawar Rose	
	2019	2020 ^x	2019	2020 ^x	2019	2020 ^x
(1)	(2)	(3)	(4)	(5)	(6)	(7)
Pesanggaran	-	-	-	-	-	-
Siliragung	-	-	-	-	-	-
Bangorejo	-	-	-	-	-	-
Purwoharjo	-	-	-	-	-	-
Tegaldlimo	2	-	-	-	-	-
Muncar	-	-	-	-	-	-
Cluring	-	-	-	-	-	-
Gambiran	-	-	-	-	-	-
Tegalsari	-	-	-	-	-	-
Glenmore	-	-	-	-	-	-
Kalibaru	10	12	-	-	225	-
Genteng	376	134	-	-	233	82
Srono	-	-	-	-	-	-
Rogojampi	-	-	-	-	-	125
Blimbingsari	-	-	-	-	2	111
Kabat	-	-	-	-	-	-
Singojuruh	-	-	-	-	-	-
Sempu	650	-	-	-	15	25
Songgon	237	235	254	201	297	287
Glagah	-	-	-	-	-	-
Licin	-	-	-	-	-	-
Banyuwangi	313	135	443	182	450	420
Giri	-	-	-	-	14 274	13 578
Kalipuro	-	-	-	-	-	-
Wongsorejo	-	-	-	-	-	-
Banyuwangi	1 588	516	697	383	15 496	14 628

Lanjutan Tabel/Continued Table 5.1.10

Kecamatan Subdistrict	Sedap Malam <i>Tuberose</i>		Pisang-pisangan <i>Heliconia</i>		Anthurium Bunga <i>Painter's-palette</i>	
	2019	2020 ^x	2019	2020 ^x	2019	2020 ^x
(1)	(8)	(9)	(10)	(11)	(12)	(13)
Pesanggaran	-	-	-	-	-	-
Siliragung	-	-	-	-	-	-
Bangorejo	-	-	-	-	-	-
Purwoharjo	-	-	-	-	-	-
Tegaldlimo	-	-	-	-	-	-
Muncar	-	-	-	-	-	-
Cluring	-	-	-	-	-	-
Gambiran	-	-	-	-	-	-
Tegal Sari	-	-	-	-	-	-
Glenmore	-	-	-	-	-	-
Kalibaru	-	-	-	-	15	20
Genteng	-	-	-	-	144	76
Srono	-	-	-	-	-	-
Rogojampi	-	-	-	5	-	10
Blimbingsari	-	-	-	53	2	-
Kabat	-	-	-	-	-	-
Singojuruh	-	-	-	-	-	-
Sempu	-	-	710	-	-	-
Songgon	356	222	267	257	277	259
Glagah	-	-	-	-	-	-
Licin	-	-	-	-	-	-
Banyuwangi	-	-	623	571	340	104
Giri	33 037	29 146	-	-	-	-
Kalipuro	-	-	-	-	-	-
Wongsorejo	-	-	-	-	-	-
Banyuwangi	33 393	29 368	1 600	886	778	469

Catatan/Note: ...

Sumber/Source: BPS, Statistik Pertanian Hortikultura SPH-TH/BPS-Statistics Indonesia, Agricultural Statistik for Horticulture SPH-TH

Tabel 5.1.11 **Luas Panen Tanaman Hias Menurut Jenis Tanaman di Kabupaten Banyuwangi (m²), 2017-2020**
Table 5.1.11 **Harvested Area of Ornamental Plants by Kind of Plant of Banyuwangi Regency (m²), 2017-2020**

Jenis Tanaman Kind of Plants	2017	2018	2019	2020*
(1)	(2)	(3)	(4)	(5)
Anggrek / <i>Orchid</i>	1 137	480	760	416
Krisan / <i>Chrysantemum</i>	734	760	403	256
Mawar / <i>Rose</i>	2 782	2 482	1 704	1 525
Sedap Malam / <i>Tuberose</i>	16 724	12 135	9 599	8 145
Pisang-Pisangan / <i>Heliconia</i>	1 081	544	623	513
Anthurium Bunga / <i>Painter's-palette</i>	1 256	787	529	401
Anyelir / <i>Carnation</i>	360	430	292	379
Gerbera (Herbras)	933	410	494	223
Gladiol	122	135	110	78

Catatan/Note: ...

Sumber/Source: BPS, Statistik Pertanian Hortikultura SPH-TH/BPS-Statistics Indonesia, *Agricultural Statistik for Horticulture SPH-TH*

Tabel 5.1.12 **Produksi Tanaman Hias Menurut Jenis Tanaman di Kabupaten Banyuwangi (tangkai), 2017-2020**
Table *Production of Ornamental Plants by Kind of Plant of Banyuwangi Regency (stalks), 2017-2020*

Jenis Tanaman <i>Kind of Plants</i>	2017	2018	2019	2020*
(1)	(2)	(3)	(4)	(5)
Anggrek / <i>Orchid</i>	3 308	3 778	1 588	516
Krisan / <i>Chrysantemum</i>	6 564	4 588	697	383
Mawar / <i>Rose</i>	26 044	19 421	15 496	14 628
Sedap Malam / <i>Tuberose</i>	77 314	49 000	33 393	29 368
Pisang-Pisangan / <i>Heliconia</i>	6 357	3 196	1 600	886
Anthurium Bunga / <i>Painter's-palette</i>	4 074	3 505	778	469
Anyelir / <i>Carnation</i>	677	2 129	481	426
Gerbera (Herbras)	3 488	3 176	825	410
Gladiol	693	1 253	344	250

Catatan/Note: ...

Sumber/Source: BPS, Statistik Pertanian Hortikultura SPH-TH/BPS-Statistics Indonesia, *Agricultural Statistik for Horticulture SPH-TH*

Tabel
Table 5.1.13

Produksi Buah-buahan Menurut Kecamatan dan Jenis Tanaman di Kabupaten Banyuwangi (kuintal), 2019 and 2020
Production of Fruits by Subdistrict and Kind of Plant of Banyuwangi Regency (quintal), 2019 and 2020

Kecamatan Subdistrict	Mangga/Mango		Durian/Durian	
	2019	2020*	2019	2020*
(1)	(2)	(3)	(4)	(5)
Pesanggaran	11 582	721	562	928
Siliragung	11 587	2 400	-	2 457
Bangorejo	49	50	10	-
Purwoharjo	1 064	2 938	-	-
Tegaldlimo	-	-	-	-
Muncar	7 380	547	-	4
Cluring	2 000	-	103	-
Gambiran	720	41	114	-
Tegalsari	1 738	201	27	253
Glenmore	-	-	-	378
Kalibaru	50	-	960	1 958
Genteng	950	-	30	93
Srono	16 160	5 733	1 647	1 641
Rogojampi	2 500	6 140	68	118
Blimbingsari	4 092	1 221	457	40
Kabat	31 712	130 155	1 780	11 223
Singojuruh	2 094	3 128	-	174
Sempu	-	378	2 610	-
Songgon	16	-	3 065	3 134
Glagah	30	48	2 899	3 625
Licin	89	-	806	5 208
Banyuwangi	2 291	245	90	60
Giri	2 308	402	3 641	7 092
Kalipuro	7 610	871	3 926	12 264
Wongsorejo	34 200	116 100	-	-
Banyuwangi	140 222	271 319	22 795	50 650

Lanjutan Tabel/Continued Table 5.1.13

Kecamatan Subdistrict	Jeruk Siam/Orange/Tangerine		Pisang/Banana	
	2019	2020*	2019	2020*
(1)	(6)	(7)	(8)	(9)
Pesanggaran	48 717	66 424	64 665	136 655
Siliragung	1 217 796	164 749	52 562	2 140
Bangorejo	154 252	145 821	13	-
Purwoharjo	335 966	117 484	2 553	5 221
Tegaldlimo	919 900	989 700	3 718	8 556
Muncar	34 715	27 826	48 422	38 328
Cluring	354 620	199 000	-	3 200
Gambiran	279 803	85 891	1 211	7 386
Tegalsari	117 198	73 550	6 513	10 850
Glenmore	-	-	6 370	7 520
Kalibaru	8	7	158 790	142 250
Genteng	327	-	578	1 057
Srono	14 214	26 474	174 983	108 183
Rogojampi	37	82	3 651	9 711
Blimbingsari	206	55	35 970	8 147
Kabat	-	-	13 418	23 991
Singojuruh	77	1 055	478	1 664
Sempu	-	-	1 238	11 636
Songgon	34	64	114 579	576 624
Glagah	262	1 979	157 591	172 784
Licin	7 083	1 280	34 239	41 452
Banyuwangi	9	-	2 220	8 588
Giri	-	-	27 084	27 933
Kalipuro	36	50	51 163	146 593
Wongsorejo	-	-	32 317	31 131
Banyuwangi	3 485 260	1 901 491	994 326	1 531 600

Lanjutan Tabel/Continued Table 5.1.13

Kecamatan Subdistrict	Pepaya/Papaya		Salak/Snakefruit	
	2019	2020*	2019	2020*
(1)	(10)	(11)	(12)	(13)
Pesanggaran	1 304	572	299	136
Siliragung	2 887	536	-	-
Bangorejo	31	-	8	10
Purwoharjo	3 443	8 978	-	6
Tegaldlimo	266	289	-	-
Muncar	2 678	4 188	-	12
Cluring	4 468	1 621	-	-
Gambiran	126	103	38	619
Tegalsari	-	8 395	1 828	195
Glenmore	8 380	1 270	600	1 640
Kalibaru	6 822	16 789	-	-
Genteng	-	-	66	-
Srono	6 861	13 293	8 235	5 917
Rogojampi	3 578	1 967	116	31
Blimbingsari	9 231	3 106	289	600
Kabat	-	-	-	-
Singojuruh	169	1 561	20	-
Sempu	2 473	9 284	930	952
Songgon	3 424	5 024	-	-
Glagah	8 389	19 634	4 463	1 750
Licin	495	289	2 340	-
Banyuwangi	572	636	-	-
Giri	519	411	-	-
Kalipuro	1 994	1 354	-	26
Wongsorejo	2 412	707	-	-
Banyuwangi	70 522	100 007	19 232	11 894

Lanjutan Tabel/Continued Table 5.1.13

Kecamatan Subdistrict	Manggis/Mangosteen		Jambu Biji/Guava	
	2019	2020*	2019	2020*
(1)	(14)	(15)	(16)	(17)
Pesanggaran	-	62	362	212
Siliragung	120	-	522	400
Bangorejo	-	-	-	-
Purwoharjo	-	-	182	119
Tegaldlimo	-	-	272	140
Muncar	-	-	250	1 772
Cluring	-	-	10 422	25 524
Gambiran	125	180	214	109
Tegalsari	189	194	7 723	7 725
Glenmore	-	197	33	270
Kalibaru	90	90	369	43
Genteng	-	170	72	92
Srono	175	702	560	1 225
Rogojampi	3	3	126	546
Blimbingsari	9	1	801	407
Kabat	535	1 645	634	2 194
Singojuruh	-	-	67	331
Sempu	4 410	-	280	300
Songgon	2 009	2 042	265	485
Glagah	1 504	870	476	604
Licin	1 737	15 884	13	221
Banyuwangi	-	-	407	506
Giri	308	2 638	-	-
Kalipuro	3 138	52 016	-	375
Wongsorejo	-	-	-	-
Banyuwangi	14 352	76 694	24 050	43 600

Catatan/Note: ...

Sumber/Source: BPS, Statistik Pertanian Hortikultura SPH-BST/BPS-Statistics Indonesia, Agricultural Statistic for Horticulture SPH-BST

Tabel
Table 5.1.14

Produksi Buah–Buahan dan Sayuran Tahunan Menurut Jenis Tanaman di Kabupaten Banyuwangi (ton), 2017–2020

Production of Annual Fruits and Vegetables by Kind of Plant of Banyuwangi Regency (ton), 2017-2020

Jenis Tanaman Kind of Plants	2017	2018	2019	2020*
(1)	(2)	(3)	(4)	(5)
Durian / <i>Durian</i>	4 255,8	5 242,8	2 279,5	5 065,0
Jeruk Siam/Keprok	539 157,3	455 303,9	348 526,0	190 149,1
Mangga / <i>Mango</i>	42 533,5	35 386,3	14 022,2	27 131,9
Pepaya / <i>Papaya</i>	18 651,1	17 822,2	7 052,2	10 000,7
Pisang / <i>Banana</i>	178 441,5	158 912,3	99 432,6	153 160,0
Salak / <i>Snakefruit</i>	2 361,7	2 554,0	1 923,2	1 189,4
Manggis / <i>Mangosteen</i>	1 322,9	11 829,9	1 435,2	7 669,4
Jambu Biji/ <i>Guava</i>	1 659,5	2 980,6	2 405,0	4 360,0
Alpukat / <i>Avocado</i>	3 155,3	1 393,5	1 189,4	1 568,4
Anggur / <i>Grape</i>	28,5	0,2	5,2	45,3
Apel / <i>Apple</i>	-	-	-	211,0
Belimbing / <i>Starfruit</i>	739,9	509,4	237,6	261,3
Duku/Langsar/Kokosan	369,9	354,0	182,5	416,3
Jambu Air / <i>Watery rose apple</i>	246,4	461,6	546,3	538,5
Jengkol	-	-	59,4	2,1
Jeruk Besar	307,9	620,8	83,0	257,9
Markisa/Konyal / <i>Passion fruit</i>	0,1	0,3	1,5	0,4
Melinjo	143,5	52,5	57,6	161,7
Nangka/Cempedak / <i>Jackfruit</i>	2 928,4	3 647,6	2 147,4	2 134,1
Nenas / <i>Pineapple</i>	13,4	20,0	5,9	4,6
Petai / <i>Bitter bean</i>	409,5	600,8	450,5	904,7
Rambutan / <i>Rambutan</i>	6 481,6	12 488,2	4 646,5	3 673,2
Sawo / <i>Sapodilla</i>	502,6	223,2	186,8	214,9
Sirsak / <i>Soursop</i>	883,6	612,5	329,4	630,4
Sukun / <i>Breadfruit</i>	601,3	379,2	529,4	952,1

Catatan/Note: ...

Sumber/Source: BPS, Statistik Pertanian Hortikultura SPH-BST/BPS-Statistics Indonesia, Agricultural Statistic for Horticulture SPH-BST

5.2 PERKEBUNAN

ESTATE CROPS

Tabel 5.2.1 Luas Areal Tanaman Perkebunan Menurut Kecamatan dan Jenis Tanaman di Kabupaten Banyuwangi (ha), 2019 dan 2020
Planted Area of Estate Crops by Subdistrict and Type of Crops of Banyuwangi Regency (ha), 2019 dan 2020

Kecamatan Subdistrict	Kelapa Sawit/Oil Palm		Kelapa/Coconut	
	2019	2020	2019	2020
(1)	(2)	(3)	(4)	(5)
Pesanggaran	768	672
Siliragung	699	644
Bangorejo	990	803
Purwoharjo	604	491
Tegaldlimo	443	412
Muncar	1713	1538
Cluring	614	471
Gambiran	475	440
Tegalsari	775	720
Glenmore	576	475
Kalibaru	301	299
Genteng	283	274
Srono	1448	1365
Rogojampi	496	511
Blimbingsari	1240	1267
Kabat	3280	3264
Singojuruh	609	609
Sempu	753	747
Songgon	2116	2109
Glagah	922	858
Licin	1267	1287
Banyuwangi	381	381
Giri	511	511
Kalipuro	3107	3122
Wongsorejo	355	333
Banyuwangi	24726	23603

Lanjutan Tabel/Continued Table 5.2.1

Kecamatan Subdistrict	Karet/Rubber		Kopi/Coffee	
	2019	2020	2019	2020
(1)	(6)	(7)	(8)	(9)
Pesanggaran	242	242
Siliragung	-	40
Bangorejo	-	-
Purwoharjo	-	-
Tegaldlimo	-	-
Muncar	-	-
Cluring	-	-
Gambiran	-	-
Tegalsari	-	-
Glenmore	248	276
Kalibaru	3 847	3 827
Genteng	-	-
Srono	-	-
Rogojampi	-	-
Blimbingsari	-	-
Kabat	-	-
Singojuruh	-	-
Sempu	-	-
Songgon	331	320
Glagah	138	138
Licin	387	387
Banyuwangi	-	-
Giri	63	63
Kalipuro	4 397	4 397
Wongsorejo	68	-
Banyuwangi	9 721	9 690

Lanjutan Tabel/Continued Table 5.2.1

Kecamatan Subdistrict	Kakao/Cocoa		Tebu/Sugar cane	
	2019	2020	2019	2020
(1)	(10)	(11)	(12)	(13)
Pesanggaran	69	69	-	-
Siliragung	-	-	3	15
Bangorejo	-	-	3	12
Purwoharjo	-	-	-	-
Tegaldlimo	-	-	-	-
Muncar	-	-	-	-
Cluring	-	-	-	-
Gambiran	-	-	-	-
Tegalsari	-	-	-	-
Glenmore	50	50	-	-
Kalibaru	45	45	10	22
Genteng	-	-	-	1
Srono	-	-	4	19
Rogojampi	-	-	2	-
Blimbingsari	-	-	-	-
Kabat	-	-	-	-
Singojuruh	-	-	3	8
Sempu	318	279	-	5
Songgon	-	-	-	-
Glagah	-	-	-	-
Licin	-	-	-	-
Banyuwangi	-	-	-	-
Giri	-	-	-	-
Kalipuro	-	-	-	-
Wongsorejo	-	-	1	-
Banyuwangi	482	443	26	82

Lanjutan Tabel/Continued Table 5.2.1

Kecamatan Subdistrict	Teh/Tea		Tembakau/Tobacco	
	2019	2020	2019	2020
(1)	(14)	(15)	(16)	(17)
Pesanggaran	-	-
Siliragung	-	-
Bangorejo	10	1
Purwoharjo	-	-
Tegaldlimo	28	5
Muncar	75	24
Cluring	20	14
Gambiran	-	-
Tegalsari	-	-
Glenmore	-	-
Kalibaru	-	-
Genteng	-	-
Srono	25	5
Rogojampi	-	-
Blimbingsari	20	11
Kabat	20	10
Singojuruh	-	-
Sempu	-	-
Songgon	-	-
Glagah	-	-
Licin	-	-
Banyuwangi	-	-
Giri	-	-
Kalipuro	5	6
Wongsorejo	325	340
Banyuwangi	528	416

Catatan/Note: ...

Sumber/Source: Dinas Pertanian Kabupaten Banyuwangi / Agriculture Services of Banyuwangi Regency

Tabel
Table 5.2.2**Produksi Perkebunan Menurut Kecamatan dan Jenis
Tanaman di Kabupaten Banyuwangi (ton), 2019 dan 2020**
*Production of Estate by Subdistrict and Type of Crops of
Banyuwangi Regency (ton), 2019 and 2020*

Kecamatan Subdistrict	Kelapa Sawit/Oil Palm		Kelapa/Coconut	
	2019	2020	2019	2020
(1)	(2)	(3)	(4)	(5)
Pesanggaran	2 219	1 746
Siliragung	1 720	1 720
Bangorejo	2 075	787
Purwoharjo	1 272	1 027
Tegaldlimo	1 040	1 024
Muncar	3 706	3 021
Cluring	1 436	1 219
Gambiran	1 118	1 025
Tegalsari	1 571	1 487
Glenmore	1 394	1 285
Kalibaru	844	862
Genteng	892	841
Srono	3 230	3 152
Rogojampi	917	1 109
Blimbingsari	2 614	3 575
Kabat	7 539	7 829
Singojuruh	906	929
Sempu	4 036	4 072
Songgon	3 745	3 928
Glagah	1 371	1 307
Licin	2 274	2 675
Banyuwangi	567	577
Giri	760	789
Kalipuro	5 346	5 768
Wongsorejo	528	517
Banyuwangi	53 120	52 272

Lanjutan Tabel/*Continued Table 5.2.2*

Kecamatan Subdistrict	Karet/Rubber		Kopi/Coffee	
	2019	2020	2019	2020
(1)	(6)	(7)	(8)	(9)
Pesanggaran	259	260
Siliragung	-	41
Bangorejo	-	-
Purwoharjo	-	-
Tegaldlimo	-	-
Muncar	-	-
Cluring	-	-
Gambiran	-	-
Tegalsari	-	-
Glenmore	267	283
Kalibaru	4 124	4 221
Genteng	-	-
Srono	-	-
Rogojampi	-	-
Blimbingsari	-	-
Kabat	-	-
Singojuruh	-	-
Sempu	-	-
Songgon	355	355
Glagah	148	148
Licin	415	416
Banyuwangi	-	-
Giri	68	68
Kalipuro	4 714	4 727
Wongsorejo	73	-
Banyuwangi	10 422	10 518

Lanjutan Tabel/*Continued Table 5.2.2*

Kecamatan Subdistrict	Kakao/Cocoa		Tebu/Sugar cane	
	2019	2020	2019	2020
(1)	(10)	(11)	(12)	(13)
Pesanggaran	53	53	-	-
Siliragung	-	-	166	1 042
Bangorejo	-	-	166	870
Purwoharjo	-	-	-	-
Tegaldlimo	-	-	-	-
Muncar	-	-	-	-
Cluring	-	-	-	-
Gambiran	-	-	-	-
Tegalsari	-	-	-	-
Glenmore	39	39	-	-
Kalibaru	35	35	553	1 591
Genteng	-	-	-	68
Srono	-	-	222	1 374
Rogojampi	-	-	111	-
Blimbingsari	-	-	-	-
Kabat	-	-	-	-
Singojuruh	-	-	166	577
Sempu	245	216	-	360
Songgon	-	-	-	-
Glagah	-	-	-	-
Licin	-	-	-	-
Banyuwangi	-	-	-	-
Giri	-	-	-	-
Kalipuro	-	-	-	-
Wongsorejo	-	-	55	-
Banyuwangi	372	343	1 439	5 882

Lanjutan Tabel/Continued Table 5.2.2

Kecamatan Subdistrict	Teh/Tea		Tembakau/Tobacco	
	2019	2020	2019	2020
(1)	(14)	(15)	(16)	(17)
Pesanggaran	-	-
Siliragung	-	-
Bangorejo	15	1
Purwoharjo	-	-
Tegaldlimo	41	6
Muncar	90	31
Cluring	29	18
Gambiran	-	-
Tegalsari	-	-
Glenmore	-	-
Kalibaru	-	-
Genteng	-	-
Srono	36	6
Rogojampi	-	-
Blimbingsari	23	14
Kabat	29	12
Singojuruh	-	-
Sempu	-	-
Songgon	-	-
Glagah	-	-
Licin	-	-
Banyuwangi	-	-
Giri	-	-
Kalipuro	-	7
Wongsorejo	472	493
Banyuwangi	734	588

Catatan/Note: ...

Sumber/Source: Dinas Pertanian Kabupaten Banyuwangi / Agriculture Services of Banyuwangi Regency

5.3 TANAMAN PANGAN FOOD CROPS

Tabel 5.3.1 Luas Panen Padi (Padi Sawah dan Padi Ladang) Menurut Kecamatan di Kabupaten Banyuwangi (ha), 2019 dan 2020
Harvested Area of Rice (Wetland and Dryland Paddy) by Subdistrict of Banyuwangi Regency (ha), 2019 and 2020

Kecamatan Subdistrict	Padi Sawah / Wetland Paddy		Padi Ladang / Dryland Paddy	
	2019	2020	2019	2020
(1)	(2)	(3)	(4)	(5)
Pesanggaran	1 512	975	683	351
Siliragung	1 537	1 853	170	150
Bangorejo	1 369	2 386	-	-
Purwoharjo	2 694	1 978	-	11
Tegaldlimo	4 992	4 041	625	316
Muncar	4 185	4 169	1	1
Cluring	5 558	5 677	-	-
Gambiran	3 728	4 131	-	-
Tegalsari	3 599	4 005	-	1
Glenmore	7 362	7 588	-	-
Kalibaru	3 647	3 610	-	-
Genteng	6 880	6 060	-	-
Srono	9 204	7 367	-	-
Rogojampi	6 899	6 139	-	-
Blimbingsari	6 129	4 526	-	-
Kabat	8 974	9 050	-	-
Singojuruh	9 549	9 083	-	-
Sempu	8 942	9 290	-	-
Songgon	9 037	8 376	-	-
Glagah	5 640	5 412	-	-
Licin	5 202	5 635	-	-
Banyuwangi	1 382	1 351	-	-
Giri	3 036	3 049	-	-
Kalipuro	1 681	1 527	-	-
Wongsorejo	2 477	1 830	120	120
Banyuwangi	125 215	119 108	1 599	950

Catatan/Note: ...

Sumber/Source: Dinas Pertanian Kabupaten Banyuwangi / Agriculture Services of Banyuwangi Regency

Tabel
Table 5.3.2

Produksi Padi (Padi Sawah dan Padi Ladang) Menurut Kecamatan di Kabupaten Banyuwangi (ton), 2019 dan 2020
Production of Rice (Wetland and Dryland Paddy) by Subdistrict of Banyuwangi Regency (ton), 2019 and 2020

Kecamatan Subdistrict	Padi Sawah / Wetland Paddy		Padi Ladang / Dryland Paddy	
	2019	2020	2019	2020
(1)	(2)	(3)	(4)	(5)
Pesanggaran	10 904	6 869	4 013	1 799
Siliragung	10 690	12 341	891	814
Bangorejo	9 798	16 653	-	-
Purwoharjo	20 320	14 400	-	46
Tegaldlimo	34 563	29 627	4 163	2 090
Muncar	31 258	29 704	6	6
Cluring	37 365	38 632	-	-
Gambiran	25 388	27 483	-	-
Tegalsari	24 966	27 059	-	4
Glenmore	48 528	51 480	-	-
Kalibaru	24 259	24 261	-	-
Genteng	45 404	38 870	-	-
Srono	62 841	49 529	-	-
Rogojampi	45 131	41 352	-	-
Blimbingsari	40 628	30 078	-	-
Kabat	55 947	56 475	-	-
Singojuruh	60 101	60 500	-	-
Sempu	59 852	61 321	-	-
Songgon	58 356	54 241	-	-
Glagah	35 139	32 743	-	-
Licin	34 025	37 077	-	-
Banyuwangi	8 370	8 126	-	-
Giri	18 931	18 930	-	-
Kalipuro	10 200	9 174	-	-
Wongsorejo	15 970	12 046	375	384
Banyuwangi	828 934	788 971	9 448	5 143

Catatan/Note: ...

Sumber/Source: Dinas Pertanian Kabupaten Banyuwangi / Agriculture Services of Banyuwangi Regency

Tabel
Table 5.3.3

**Luas Panen Tanaman Palawija Menurut Kecamatan di
Kabupaten Banyuwangi (ha), 2019 dan 2020**
*Harvested Area Secondary Food Crops of Banyuwangi
Regency (ha), 2019 and 2020*

Kecamatan Subdistrict	Jagung Corn		Kedelai Soybeans		Kacang Tanah Peanut	
	2019	2020	2019	2020	2019	2020
(1)	(2)	(3)	(4)	(5)	(6)	(7)
Pesanggaran	1 588	1 664	431	49	42	160
Siliragung	2 000	4 969	1 069	141	-	-
Bangorejo	923	1 187	184	412	-	17
Purwoharjo	941	2 579	3 884	2 769	2	-
Tegaldlimo	1 341	2 517	3 180	1 214	4	-
Muncar	2 213	2 811	723	269	15	17
Cluring	729	1 072	97	96	9	5
Gambiran	387	239	132	144	2	-
Tegalsari	181	933	20	9	22	28
Glenmore	331	60	3	24	15	23
Kalibaru	441	247	32	-	11	24
Genteng	40	139	-	-	37	13
Srono	1 024	1 761	-	-	-	5
Rogojampi	232	267	5	2	-	1
Blimbingsari	873	682	-	-	-	-
Kabat	412	579	-	-	-	-
Singojuruh	204	109	-	-	12	5
Sempu	913	213	100	-	25	30
Songgon	115	245	-	-	13	18
Glagah	430	521	-	-	69	48
Licin	124	174	-	-	3	6
Banyuwangi	154	147	-	6	4	7
Giri	151	188	-	-	2	25
Kalipuro	2 763	1 146	18	-	67	29
Wongsorejo	7 626	8 153	-	-	52	100
Banyuwangi	26 136	32 602	9 878	5 135	406	561

Lanjutan Tabel/Continued Table 5.3.3

Kecamatan Subdistrict	Kacang Hijau Mungbean		Ubi Kayu Cassava		Ubi Jalar Sweet Potatoes	
	2019	2020	2019	2020	2019	2020
(1)	(8)	(9)	(10)	(11)	(12)	(13)
Pesanggaran	-	-	5	5	-	-
Siliragung	-	-	-	-	-	-
Bangorejo	-	-	5	7	-	-
Purwoharjo	2	-	16	2	2	-
Tegaldlimo	20	146	-	-	-	-
Muncar	5	-	-	6	13	13
Cluring	-	-	-	-	7	5
Gambiran	2	-	2	2	8	5
Tegalsari	-	1	18	18	-	-
Glenmore	-	-	108	154	12	6
Kalibaru	-	-	19	13	25	16
Genteng	-	-	-	-	12	1
Srono	-	-	10	56	107	121
Rogojampi	-	-	-	-	13	36
Blimbingsari	-	-	-	-	60	98
Kabat	-	-	-	-	-	39
Singojuruh	-	-	13	9	132	188
Sempu	-	-	48	71	75	156
Songgon	-	-	17	22	46	59
Glagah	-	-	-	-	105	96
Licin	-	-	14	23	13	12
Banyuwangi	-	-	-	-	24	55
Giri	-	-	12	9	10	4
Kalipuro	-	26	43	22	2	25
Wongsorejo	650	600	550	415	-	-
Banyuwangi	679	773	880	834	666	935

Catatan/Note: ...

Sumber/Source: Dinas Pertanian Kabupaten Banyuwangi / Agriculture Services of Banyuwangi Regency

Tabel
Table 5.3.4

**Produksi Tanaman Palawija Menurut Kecamatan di
Kabupaten Banyuwangi (ton), 2019 dan 2020**
*Productions of Secondary Food Crops of Banyuwangi
Regency (ton), 2019 and 2020*

Kecamatan Subdistrict	Jagung Corn		Kedelai Soybeans		Kacang Tanah Peanut	
	2019	2020	2019	2020	2019	2020
(1)	(2)	(3)	(4)	(5)	(6)	(7)
Pesanggaran	11 020	11 407	797	91	61	230
Siliragung	13 640	33 913	1 890	249	-	-
Bangorejo	6 318	8 089	330	738	-	24
Purwoharjo	6 410	17 563	8 351	5 953	3	-
Tegaldlimo	9 400	17 204	5 826	2 346	6	-
Muncar	15 535	19 494	1 415	503	22	24
Cluring	4 873	7 209	160	158	13	7
Gambiran	2 582	1 568	215	242	3	-
Tegal Sari	1 203	6 209	33	15	32	40
Glenmore	2 170	388	-	39	22	33
Kalibaru	2 878	1 599	51	-	16	34
Genteng	252	890	-	-	53	19
Srono	6 738	11 491	-	-	-	7
Rogojampi	1 512	1 737	8	3	-	1
Blimbingsari	5 686	4 470	-	-	-	-
Kabat	2 649	3 775	-	-	-	-
Singojuruh	1 306	708	-	-	18	7
Sempu	5 894	1 396	162	-	37	43
Songgon	738	1 596	-	-	18	26
Glagah	2 746	3 400	-	-	97	69
Licin	793	1 120	-	-	4	9
Banyuwangi	940	946	-	9	6	11
Giri	954	1 206	-	-	3	35
Kalipuro	17 480	7 352	27	-	95	42
Wongsorejo	53 622	56 541	-	-	76	143
Banyuwangi	177 341	221 271	19 263	10 347	582	805

Lanjutan Tabel/Continued Table 5.3.4

Kecamatan Subdistrict	Kacang Hijau Mungbean		Ubi Kayu Cassava		Ubi Jalar Sweet Potatoes	
	2019	2020	2019	2020	2019	2020
(1)	(8)	(9)	(10)	(11)	(12)	(13)
Pesanggaran	-	-	111	111	-	-
Siliragung	-	-	-	-	-	-
Bangorejo	-	-	112	156	-	-
Purwoharjo	3	-	357	44	43	-
Tegaldlimo	27	179	-	-	-	-
Muncar	7	-	-	134	276	275
Cluring	-	-	-	-	149	106
Gambiran	3	-	44	44	170	106
Tegalsari	-	1	401	401	-	-
Glenmore	-	-	2 405	3 429	251	127
Kalibaru	-	-	423	290	524	339
Genteng	-	-	-	-	254	21
Srono	-	-	223	1 247	2 270	2 556
Rogojampi	-	-	-	-	276	761
Blimbingsari	-	-	-	-	1 260	2 061
Kabat	-	-	-	-	-	825
Singojujuh	-	-	290	200	2 803	3 992
Sempu	-	-	1 071	1 584	1 603	3 325
Songgon	-	-	379	490	976	1 252
Glagah	-	-	-	-	2 212	2 036
Licin	-	-	310	509	274	252
Banyuwangi	-	-	-	-	477	1 152
Giri	-	-	264	198	210	84
Kalipuro	-	26	951	487	43	525
Wongsorejo	888	760	12 225	9 219	-	-
Banyuwangi	927	966	19 565	18 544	14 070	19 796

Catatan/Note: ...

Sumber/Source: Dinas Pertanian Kabupaten Banyuwangi / Agriculture Services of Banyuwangi Regency

5.4 PETERNAKAN LIVESTOCK

Tabel 5.4.1 **Populasi Ternak Menurut Jenis Ternak dan Kecamatan di Kabupaten Banyuwangi, 2019 dan 2020**
Livestock Population by Types of Livestock and Subdistrict of Banyuwangi Regency, 2019 and 2020

Kecamatan Subdistrict	Sapi Perah / Dairy Cows		Sapi Potong / Beef Cattle		Kerbau / Buffalo	
	2019	2020	2019	2020	2019	2020
(1)	(2)	(3)	(4)	(5)	(6)	(7)
Pesanggaran	27	31	10 943	11 135	94	58
Siliragung	18	19	3 734	4 141	63	54
Bangorejo	139	148	3 053	3 162	33	20
Purwoharjo	156	145	4 164	4 275	7	10
Tegaldlimo	27	21	11 709	13 035	28	17
Muncar	25	20	2 299	2 513	12	-
Cluring	20	20	2 311	3 192	3	3
Gambiran	19	24	2 041	2 898	12	18
Tegalsari	-	-	1 112	943	144	119
Glenmore	34	25	4 363	4 378	250	217
Kalibaru	118	132	2 687	2 730	3	6
Genteng	-	35	599	763	190	77
Srono	-	3	5 772	5 695	82	55
Rogojampi	1	-	850	835	12	7
Blimbingsari	-	-	4 109	3 870	-	-
Kabat	-	-	4 438	5 129	496	425
Singojuruh	-	-	502	633	288	273
Sempu	-	-	1 869	1 890	453	457
Songgon	43	79	5 437	4 947	210	139
Glagah	-	-	4 094	3 878	86	76
Licin	76	76	3 557	3 517	376	394
Banyuwangi	-	-	1 326	875	21	20
Giri	-	-	1 465	1 375	-	7
Kalipuro	7	2	19 841	20 673	6	23
Wongsorejo	-	-	24 176	22 127	-	-
Banyuwangi	710	780	126 451	128 609	2 869	2 475

Lanjutan Tabel/*Continued Table 5.4.1*

Kecamatan Subdistrict	Kuda / Horse		Kambing / Goat		Domba / Sheep	
	2019	2020	2019	2020	2019	2020
(1)	(8)	(9)	(10)	(11)	(12)	(13)
Pesanggaran	-	-	9 022	9 617	2 056	1 647
Siliragung	-	-	2 350	3 997	1 865	2 145
Bangorejo	-	3	14 168	13 655	13 000	12 718
Purwoharjo	2	3	3 589	13 134	4 794	12 504
Tegaldlimo	7	5	15 304	17 838	15 943	13 773
Muncar	6	11	1 153	1 339	1 113	1 197
Cluring	10	13	6 749	6 618	3 950	4 189
Gambiran	7	17	3 857	5 260	4 000	5 403
Tegalsari	25	15	1 925	1 750	1 670	1 215
Glenmore	14	10	2 386	2 213	2 610	2 436
Kalibaru	10	10	1 487	1 867	12 690	12 636
Genteng	7	6	628	640	663	664
Srono	23	22	2 557	2 260	1 443	1 530
Rogojampi	26	20	1 200	1 045	750	780
Blimbingsari	26	10	1 340	3 750	970	6 680
Kabat	92	97	2 500	2 550	2 550	230
Singojuruh	-	-	872	800	6 400	6 200
Sempu	9	3	2 492	1 803	1 409	2 570
Songgon	20	18	14 300	17 450	5 000	5 600
Glagah	14	16	1 268	1 290	180	175
Licin	-	-	2 700	2 600	1 225	1 195
Banyuwangi	7	5	1 314	1 200	485	510
Giri	3	4	3 500	3 500	700	600
Kalipuro	58	51	13 100	13 999	590	887
Wongsorejo	-	-	6 910	6 726	2 601	1 250
Banyuwangi	366	339	116 671	136 901	88 657	98 734

Lanjutan Tabel/*Continued Table 5.4.1*

Kecamatan Subdistrict	Babi/Pig		Kelinci/Rabbit	
	2019	2020	2019	2020
(1)	(14)	(15)	(16)	(17)
Pesanggaran	-	-	500	236
Siliragung	-	-	-	59
Bangorejo	-	-	250	125
Purwoharjo	-	-	975	7 505
Tegaldlimo	-	-	163	167
Muncar	-	-	-	200
Cluring	-	-	587	502
Gambiran	-	-	270	371
Tegalsari	-	-	100	140
Glenmore	74	90	120	766
Kalibaru	-	-	163	145
Genteng	-	-	225	219
Srono	-	-	854	903
Rogojampi	-	-	150	120
Blimbingsari	-	-	135	200
Kabat	-	-	323	375
Singojuruh	-	-	-	-
Sempu	-	-	200	875
Songgon	-	-	350	600
Glagah	-	-	97	60
Licin	-	-	150	270
Banyuwangi	-	-	-	55
Giri	-	-	-	-
Kalipuro	-	-	376	754
Wongsorejo	-	-	693	738
Banyuwangi	74	90	6 681	15 385

Catatan/Note: ...

Sumber/Source: Dinas Pertanian Kabupaten Banyuwangi / Agriculture Services of Banyuwangi Regency

Tabel
Table 5.4.2

Populasi Unggas Menurut Jenis Unggas dan Kecamatan di Kabupaten Banyuwangi, 2019 dan 2020
Poultry Population by Types of Poultry and Subdistrict of Banyuwangi Regency, 2019 and 2020

Kecamatan Subdistrict	Ayam Kampung Free-range Chicken		Ayam Petelur Laying Hens	
	2019	2020	2019	2020
(1)	(2)	(3)	(4)	(5)
Pesanggaran	383 135	398 172	-	-
Siliragung	40 830	42 500	9 500	8 000
Bangorejo	36 100	36 000	48 000	60 000
Purwoharjo	16 900	16 248	28 000	25 000
Tegaldlimo	24 795	28 752	6 000	5 000
Muncar	19 500	19 250	5 200	4 000
Cluring	52 590	48 857	76 700	63 308
Gambiran	25 325	35 735	177 500	260 500
Tegalsari	800	21 100	8 450	6 000
Glenmore	57 506	59 716	10 000	12 000
Kalibaru	6 900	6 823	72 500	175 000
Genteng	17 500	12 450	12 000	14 500
Srono	16 250	16 000	16 850	16 500
Rogojampi	24 000	24 000	-	-
Blimbingsari	45 750	45 000	200 000	220 000
Kabat	41 345	41 000	26 000	26 000
Singojuruh	14 300	12 000	14 000	16 000
Sempu	30 350	30 100	6 200	7 750
Songgon	34 000	31 000	30 200	38 000
Glagah	29 770	35 000	18 000	33 000
Licin	413 000	300 000	-	-
Banyuwangi	9 340	6 250	1 600	1 300
Giri	50 000	5 000	70 000	75 000
Kalipuro	170 000	65 522	5 500	10 000
Wongsorejo	26 080	28 249	177 510	191 038
Banyuwangi	1 586 066	1 364 724	1 019 710	1 267 896

Lanjutan Tabel/*Continued Table* 5.4.2

Kecamatan Subdistrict	Ayam Pedaging Broiler		Itik Ducks	
	2019	2020	2019	2020
(1)	(6)	(7)	(8)	(9)
Pesanggaran	22 000	90 000	15 125	10 000
Siliragung	40 000	182 500	15 000	15 000
Bangorejo	86 650	311 600	10 129	10 000
Purwoharjo	30 000	115 500	1 400	1 725
Tegaldlimo	18 000	62 000	200	120
Muncar	19 200	62 800	1 665	1 800
Cluring	92 000	345 035	28 500	23 400
Gambiran	35 500	331 500	26 635	17 000
Tegal Sari	11 300	94 075	11 300	15 500
Glenmore	50 000	200 000	6 260	6 676
Kalibaru	60 000	165 000	10 500	8 000
Genteng	20 000	169 500	9 000	-
Srono	37 000	151 300	5 500	5 000
Rogojampi	3 000	6 000	4 000	5 000
Blimbingsari	50 000	140 000	9 400	12 000
Kabat	42 000	166 000	26 200	26 100
Singojuruh	18 000	170 000	8 600	10 000
Sempu	37 500	226 800	970	45 000
Songgon	115 000	329 000	900	8 000
Glagah	18 000	52 000	1 230	700
Licin	18 000	67 000	3 400	6 500
Banyuwangi	-	-	2 300	1 800
Giri	10 000	60 000	1 000	750
Kalipuro	60 000	240 000	3 000	1 050
Wongsorejo	11 000	67 169	2 691	1 873
Banyuwangi	904 150	3 804 779	204 905	232 994

Lanjutan Tabel/Continued Table 5.4.2

Kecamatan Subdistrict	Itik Manila ManilaDucks		Burung Puyuh The Quail		Burung Dara Doves	
	2019	2020	2019	2020	2019	2020
(1)	(10)	(11)	(12)	(13)	(14)	(15)
Pesanggaran	-	-	5 000	-	-	-
Siliragung	-	-	2 000	2 500	-	-
Bangorejo	-	-	2 000	2 000	250	225
Purwoharjo	313	-	1 936	2 000	165	180
Tegaldlimo	155	155	-	-	170	120
Muncar	631	620	-	1 250	-	1 300
Cluring	6 740	6 903	4 500	1 200	590	831
Gambiran	-	-	9 500	6 500	220	263
Tegal Sari	-	600	3 000	17 000	200	300
Glenmore	109	116	2 000	2 500	356	456
Kalibaru	5 890	3 736	1 500	1 500	1 237	1 268
Genteng	-	-	9 700	9 800	171	166
Srono	2 450	2 000	3 800	2 500	525	450
Rogojampi	-	-	-	5 000	148	100
Blimbingsari	5 250	6 000	5 000	5 000	4 500	4 500
Kabat	2 300	2 350	1 500	2 000	247	310
Singojuruh	-	-	-	-	-	-
Sempu	-	-	3 000	5 000	75	85
Songgon	-	300	-	-	230	200
Glagah	60	34	-	-	300	-
Licin	-	-	-	-	500	340
Banyuwangi	-	-	-	-	-	-
Giri	-	100	-	-	-	-
Kalipuro	-	-	2 500	2 000	226	613
Wongsorejo	-	-	1 540	689	5 915	9 903
Banyuwangi	23 898	22 914	58 476	68 439	16 025	21 610

Catatan/Note: ...

Sumber/Source: Dinas Pertanian Kabupaten Banyuwangi / Agriculture Services of Banyuwangi Regency

Tabel 5.4.3 **Produksi Daging, dan Susu Menurut Jenisnya di Kabupaten Banyuwangi, 2019 dan 2020**
Production of Meat and Milk by Type of Banyuwangi Regency, 2019 and 2020

No.	Jenis Produksi Type of Production	Satuan Units	Total Produksi Total Production	
			2019	2020
(1)	(2)	(3)	(4)	(5)
A	Daging / Meat			
1	Sapi Perah / Dairy Cows	Kg	-	400
2	Sapi Potong / Beef Cattle	Kg	716 502	3 018 250
3	Kerbau / Buffalo	Kg	-	1 357
4	Kuda / Horse	Kg	-	192
5	Kambing / Goat	Kg	201 251	323 070
6	Domba / Sheep	Kg	173 317	209 606
7	Babi / Pig	Kg	6 886	7 173
8	Kelinci / Rabbit	Kg	214	1 016
9	Ayam Kampung / Free-range Chicken	Kg	441 624	309 606
10	Ayam Petelur / Laying Hens	Kg	119 305	53 103
11	Ayam Pedaging / Broiler	Kg	979 260	2 202 724
12	Itik / Ducks	Kg	19 853	84 873
13	Itik Manila / Manila Ducks	Kg	3 430	28 663
B	Susu / Milk			
1	Sapi Perah Rakyat / People's Dairy Cows	Liter	346 602	1 571 912

Catatan/Note: ...

Sumber/Source: Dinas Pertanian Kabupaten Banyuwangi / Agriculture Services of Banyuwangi Regency

Tabel 5.4.4 **Produksi Telur Menurut Jenisnya di Kabupaten Banyuwangi, 2019 dan 2020**
Table 5.4.4 **Production of Eggs by Type of Banyuwangi Regency, 2019 and 2020**

No.	Jenis Produksi Type of Production	Satuan Units	Total Produksi Total Production	
			2019	2020
(1)	(2)	(3)	(4)	(5)
1	Ayam Kampung / Free-range Chicken		227 402	813 819
2	Ayam Petelur / Laying Hens	Kg	2 584 965	11 916 323
3	Ayam Pedaging / Broiler	Kg	-	-
4	Itik / Ducks	Kg	367 574	1 739 956
5	Itik Manila / Manila Ducks	Kg	8 209	32 917
6	Burung Puyuh / The Quail	Kg	17 543	82 921

Catatan/Note: ...

Sumber/Source: Dinas Pertanian Kabupaten Banyuwangi / Agriculture Services of Banyuwangi Regency

5.5 PERIKANAN FISHERIES

Tabel 5.5.1 **Produksi Perikanan Tangkap Menurut Subsektor dan Kecamatan di Kabupaten Banyuwangi, 2019 dan 2020**
Capture Fisheries Production by Subsector and Subdistrict of Banyuwangi Regency, 2019 and 2020

Kecamatan Subdistrict	Perikanan Laut Marine Fisheries		Perairan Umum Open Waters		Jumlah Total	
	2019	2020	2019	2020	2019	2020
(1)	(2)	(3)	(4)	(5)	(6)	(7)
Pesanggaran	7 440,00	924,80	28,70	58,80	7 468,70	983,60
Siliragung	-	-	30,00	27,90	30,00	27,90
Bangorejo	-	-	34,90	33,40	34,90	33,40
Purwoharjo	1 127,40	3 269,80	34,20	43,00	1 161,60	3 312,80
Tegaldlimo	2 328,60	2 499,10	46,20	44,80	2 374,80	2 543,90
Muncar	61 826,90	23 641,40	29,90	33,40	61 856,80	23 674,80
Cluring	-	-	25,40	30,60	25,40	30,60
Gambiran	-	-	76,90	19,20	76,90	19,20
Tegalsari	-	-	18,20	21,60	18,20	21,60
Glenmore	-	-	100,60	19,20	100,60	19,20
Kalibaru	-	-	67,80	20,40	67,80	20,40
Genteng	-	-	98,40	18,60	98,40	18,60
Srono	-	-	62,50	83,80	62,50	83,80
Rogojampi	-	-	53,60	109,90	53,60	109,90
Blimbingsari	1 853,80	4 179,60	85,00	136,20	1 938,80	4 315,80
Kabat	201,20	269,80	63,00	138,00	264,20	407,80
Singojujuh	-	-	40,70	75,20	40,70	75,20
Sempu	-	-	66,20	16,50	66,20	16,50
Songgon	-	-	76,40	50,50	76,40	50,50
Glagah	-	-	84,10	72,50	84,10	72,50
Licin	-	-	32,10	20,90	32,10	20,90
Banyuwangi	1 142,50	813,90	32,60	50,50	1 175,10	864,40
Giri	-	-	16,10	39,20	16,10	39,20
Kalipuro	1 056,40	1 128,60	31,30	66,50	1 087,70	1 195,10
Wongsorejo	1 538,20	1 601,50	36,60	52,30	1 574,80	1 653,80
Banyuwangi	78 515,00	38 328,50	1 271,40	1 282,90	79 786,40	39 611,40

Catatan/Note: ...

Sumber/Source: Dinas Perikanan dan Pangan Kabupaten Banyuwangi/ Fisheries and Foodstuff Services of Banyuwangi Regency

Tabel
Table 5.5.2

Produksi dan Nilai Produksi Ikan Air Tawar Menurut Jenisnya di Kabupaten Banyuwangi, 2019 dan 2020
Production and Value of Freshwater Fish Production by Type of Banyuwangi Regency, 2019 and 2020

Jenis Ikan Kind of Fish	Produksi Production (Ton)		Nilai Produksi Value Of Production (000 Rp.)	
	2019	2020	2019	2020
(1)	(3)	(4)	(5)	(6)
Tombro	223,80	164,55	7 044 646	5 759 075
Nila	335,54	217,01	6 710 780	4 340 220
Mujair	45,93	55,37	551 136	664 404
Gurami	118,97	124,68	3 212 217	3 740 250
Tawes	16,68	17,49	283 628	297 245
Patin	29,10	21,41	581 940	428 200
Lele	4 790,79	4 574,33	70 747 899	68 614 905
Sidat	65,43	32,26	10 960 275	6 451 000
Bawal	18,20	18,89	363 960	377 820
Belut	-	-	-	-
Lainnya	1,54	2,02	61 440	80 800
Banyuwangi	5 645,98	5 227,99	100 517 921	90 753 919

Catatan/Note: ...

Sumber/Source: Dinas Perikanan dan Pangan Kabupaten Banyuwangi/ Fisheries and Foodstuff Services of Banyuwangi Regency

Tabel
Table 5.5.3

**Produksi dan Nilai Produksi Ikan Laut Menurut Jenisnya
di Kabupaten Banyuwangi, 2018 dan 2019**
*Production and Value of Marine Fish Production by Type
of Banyuwangi Regency, 2018 and 2019*

Jenis Ikan <i>Kind of Fish</i>	Produksi <i>Production</i> (Ton)		Nilai Produksi <i>Value Of Production</i> (000 Rp.)	
	2019	2020	2019	2020
(1)	(3)	(4)	(5)	(6)
1. Layang	24 106	4 220	357 098 600	37 008 200
2. Bawal	39	27	2 316 000	996 600
3. Kembung	13 699	713	219 176 000	14 734 600
4. Selar	4	-	100 000	-
5. Tembang	477	791	1 481 400	2 012 400
6. Udang Barong	-	-	-	-
7. Udang Lainnya	123	228	1 736 000	8 249 000
8. Rebon	-	-	-	-
9. Teri	320	536	2 543 996	3 156 400
10. Tongkol	616	1 969	9 599 876	18 188 150
11. Lemuru	25 117	6 473	200 798 800	31 671 450
12. Cakalang	534	284	5 372 200	5 636 100
13. Tuna	1	36	27 000	1 349 000
14. Tengiri	74	125	3 244	3 720 200
15. Layur	146	1 256	6 154 200	40 720 600
16. Julung-julung	-	-	-	-
17. Ekor Merah	-	-	-	-
18. Kuwe/Putihian	76	185	2 379 312	5 704 300
19. Petek	-	-	-	-
20. Cucut	-	-	-	-
21. Pari	-	-	-	-
22. Kakap	1	-	28 000	-
23. Bambangan	72	-	3 943 000	-
24. Kerapu	497	632	22 897 500	40 944 500
25. Belanak	396	544	3 729 884	6 130 000

Lanjutan Tabel/*Continued Table 5.5.3*

Jenis Ikan <i>Kind of Fish</i>	Produksi <i>Production</i> (Ton)		Nilai Produksi <i>Value Of Production</i> (000 Rp.)	
	2019	2020	2019	2020
(1)	(3)	(4)	(5)	(6)
26. Manyang	-	-	-	-
27. Cumi-cumi	349	1 317	15 259 300	41 904 700
28. Rajungan	169	1 281	12 396 523	47 441 200
29. Kepiting	9	242	426 000	10 526 200
30. Kerang	-	-	-	-
31. Kerang-kerangan	180	2 337	5 696 426	15 726 000
32. Ubur-ubur	-	-	-	-
33. Rumput Laut	-	-	-	-
34. Lain – lain	11 512	15 134	211 636 490	239 974 000
Banyuwangi	78 515	38 329	1 084 799 751	575 793 600

 Catatan/*Note*: ...

 Sumber/*Source*: Dinas Perikanan dan Pangan Kabupaten Banyuwangi/ *Fisheries and Foodstuff Services of Banyuwangi Regency*

Tabel
Table 5.5.4

Produksi dan Nilai Produksi Penangkapan Di Perairan Umum Menurut Jenisnya di Kabupaten Banyuwangi, 2019 dan 2020
Production and Value of Production Arrest In Open Water by Type of Banyuwangi Regency, 2019 and 2020

Jenis Ikan Kind of Fish	Sungai River			
	Produksi / Production (kg)		Nilai Produksi / Value Of Production (000 Rp.)	
	2019	2020	2019	2020
(1)	(3)	(4)	(5)	(6)
Tombro	16 900	9 400	882 000 000	255 200 000
Tawes	31 400	102 000	804 500 000	1 520 375 000
Gurami	-	-	-	-
Mujair	80 400	103 500	2 470 569 300	1 548 930 000
Nila	253 000	107 300	5 722 776 450	1 687 700 000
Udang Galah	-	-	-	-
Udang Lain	300	-	36 000 000	-
Lele	112 900	121 400	2 307 261 350	1 828 800 000
Belut	19 100	4 300	377 881 800	61 900 000
Katak	-	-	-	-
Nilem	8 800	96 400	96 300 000	1 523 900 000
Sangkaring	-	-	-	-
Bader	-	-	-	-
Bekicot	-	-	-	-
Lainnya	133 900	109 500	19 242 843 650	1 874 665 000
Banyuwangi	656 700	653 800	31 940 132 550	10 301 470 000

Lanjutan Tabel/Continued Table 5.5.4

Jenis Ikan Kind of Fish	Rawa / Waduk Swamps/Reservoirs			
	Produksi / Production (kg)		Nilai Produksi /Value Of Production (000 Rp.)	
	2019	2020	2019	2020
(1)	(3)	(4)	(5)	(6)
Tombro	23 700	8 300	1 338 000 000	216 300 000
Tawes	27 800	9 800	815 336 650	152 925 000
Gurami	5 800	-	348 000 000	-
Mujair	86 200	65 200	2 877 268 100	862 695 000
Nila	185 000	229 700	5 050 834 700	3 652 100 000
Udang Galah	-	-	-	-
Udang Lain	600	23 900	58 000 000	215 240 000
Lele	83 800	97 900	1 999 946 900	1 411 350 000
Belut	-	400	-	4 000 000
Katak	-	-	-	-
Nilem	12 600	12 400	303 000 000	277 200 000
Sangkaring	-	-	-	-
Bader	-	-	-	-
Bekicot	-	-	-	-
Lainnya	189 200	181 500	22 115 932 800	2 885 450 000
Banyuwangi	614 700	629 100	34 906 319 150	9 677 260 000

Catatan/Note: ...

Sumber/Source: Dinas Perikanan dan Pangan Kabupaten Banyuwangi/ Fisheries and Foodstuff Services of Banyuwangi Regency

Tabel
Table 5.5.5**Luas Areal Budidaya Ikan Menurut Jenis Budidaya dan Kecamatan di Kabupaten Banyuwangi, 2019 dan 2020**
Extensive Aquaculture Area by Types of Cultivation and Subdistricts of Banyuwangi Regency, 2019 and 2020

Kecamatan Subdistrict	Tambak / Fishpond (ha)		Kolam / Pond (ha)	
	2019	2020	2019	2020
(1)	(3)	(4)	(5)	(6)
Pesanggaran	37,00	37,00	5,40	5,40
Siliragung	-	-	2,43	2,43
Bangorejo	-	-	6,82	6,86
Purwoharjo	-	-	6,62	6,62
Tegaldlimo	75,00	75,00	6,37	6,37
Muncar	554,42	554,42	7,33	7,37
Cluring	-	-	5,26	5,26
Gambiran	-	-	6,36	6,36
Tegalsari	-	-	4,78	4,87
Glenmore	-	-	17,37	17,41
Kalibaru	-	-	10,35	10,39
Genteng	-	-	11,53	11,53
Srono	-	-	16,42	16,42
Rogojampi	-	-	2,58	2,58
Blimbingsari	245,05	245,05	6,98	6,98
Kabat	27,04	27,04	7,55	7,58
Singojuruh	-	-	6,82	6,82
Sempu	-	-	9,86	9,86
Songgon	-	-	9,22	9,32
Glagah	-	-	4,72	4,72
Licin	-	-	3,63	3,63
Banyuwangi	122,25	122,25	5,20	5,20
Giri	-	-	2,36	2,36
Kalipuro	1,00	1,00	2,11	2,11
Wongsorejo	320,00	320,00	2,05	2,05
Banyuwangi	1 381,76	1 381,76	170,12	170,50

Lanjutan Tabel/Continued Table 5.5.5

Kecamatan Subdistrict	Mina Padi (ha)		Keramba / Cages (unit)	
	2019	2020	2019	2020
(1)	(7)	(8)	(9)	(10)
Pesanggaran	-	-	-	-
Siliragung	-	-	20,00	5,00
Bangorejo	-	-	-	-
Purwoharjo	-	-	-	-
Tegaklimo	-	-	-	-
Muncar	-	-	-	-
Cluring	-	-	-	-
Gambiran	-	-	20,00	20,00
Tegalsari	1,00	1,00	-	-
Glenmore	4,00	4,00	40,00	40,00
Kalibaru	-	-	20,00	20,00
Genteng	1,70	1,70	20,00	20,00
Srono	2,80	2,80	-	-
Rogojampi	-	-	-	-
Blimbingsari	0,50	0,50	-	-
Kabat	-	-	-	8,00
Singojuruh	1,50	1,50	12,00	12,00
Sempu	4,50	4,50	20,00	20,00
Songgon	2,50	2,50	20,00	20,00
Glagah	1,50	1,50	10,00	10,00
Licin	5,00	5,00	20,00	29,00
Banyuwangi	-	-	-	-
Giri	-	-	-	-
Kalipuro	-	-	-	-
Wongsorejo	-	-	-	-
Banyuwangi	25,00	25,00	202,00	204,00

Catatan/Note: ...

Sumber/Source: Dinas Perikanan dan Pangan Kabupaten Banyuwangi/ Fisheries and Foodstuff Services of Banyuwangi Regency

Tabel
Table 5.5.6

**Banyaknya Rumah tangga Perikanan/Pemilik (RTP)
Menurut Jenis Budidaya dan Kecamatan di Kabupaten
Banyuwangi, 2019 dan 2020**
*Number of Fisheries Household/Owner (RTP) by Types
of Cultivation and Subdistricts of Banyuwangi Regency,
2019 and 2020*

Kecamatan Subdistrict	Tambak / Fishpond		Kolam / Pond		Mina Padi		Keramba / Cages	
	2019	2020	2019	2020	2019	2020	2019	2020
(1)	(3)	(4)	(5)	(6)	(7)	(8)	(9)	(10)
Pesanggaran	9	9	140	140	-	-	-	-
Siliragung	-	-	65	65	-	-	10	4
Bangorejo	-	-	75	75	-	-	-	-
Purwoharjo	-	-	111	111	-	-	-	-
Tegaldlimo	37	37	39	39	-	-	-	-
Muncar	311	311	276	276	-	-	-	-
Cluring	-	-	138	147	-	-	-	-
Gambiran	-	-	156	156	-	-	10	10
Tegalsari	-	-	65	68	5	5	-	-
Glenmore	-	-	285	298	15	15	20	20
Kalibaru	-	-	150	150	6	6	10	10
Genteng	-	-	268	268	8	8	10	10
Srono	-	-	212	212	5	5	-	-
Rogojampi	-	-	78	78	-	-	-	-
Blimbingsari	31	31	64	64	-	-	-	-
Kabat	4	4	89	94	-	-	-	10
Singojuruh	-	-	64	64	10	10	6	6
Sempu	-	-	332	332	15	15	10	10
Songgon	-	-	180	180	15	15	10	10
Glagah	-	-	54	54	6	6	5	5
Licin	-	-	81	81	15	15	10	17
Banyuwangi	70	70	28	28	-	-	-	-
Giri	-	-	15	15	-	-	-	-
Kalipuro	2	2	70	70	-	-	-	-
Wongsorejo	34	34	55	55	-	-	-	-
Banyuwangi	498	498	3 090	3 120	100	100	101	112

Lanjutan Tabel/Continued Table 5.5.6

Kecamatan Subdistrict	KJA		Rumput Laut		KPI/UPR		Perairan Umum	
	2019	2020	2019	2020	2019	2020	2019	2020
(1)	(11)	(12)	(13)	(14)	(15)	(16)	(17)	(18)
Pesanggaran	-	2	-	-	-	-	-	-
Siliragung	4	8	-	-	-	-	-	-
Bangorejo	-	-	-	-	24	24	-	-
Purwoharjo	-	-	-	-	-	-	-	-
Tegaldlimo	-	-	-	-	-	-	-	-
Muncar	-	-	-	-	22	22	-	-
Cluring	-	-	-	-	35	35	-	-
Gambiran	4	6	-	-	-	-	-	-
Tegal Sari	-	-	-	-	41	41	-	-
Glenmore	-	-	-	-	82	82	-	-
Kalibaru	-	-	-	-	-	-	-	-
Genteng	-	-	-	-	52	52	-	-
Srono	-	-	-	-	20	20	-	-
Rogojampi	-	-	-	-	-	-	-	-
Blimbingsari	-	-	-	-	-	-	-	-
Kabat	-	-	-	-	20	20	-	-
Singojuruh	-	-	-	-	10	10	-	-
Sempu	-	-	-	-	71	71	-	-
Songgon	-	-	-	-	-	-	-	-
Glagah	-	-	-	-	-	-	-	-
Licin	-	-	-	-	-	-	-	-
Banyuwangi	-	-	-	-	-	-	-	-
Giri	-	-	-	-	-	-	-	-
Kalipuro	-	-	-	-	-	-	-	-
Wongsorejo	-	-	75	100	-	-	-	-
Banyuwangi	8	16	75	100	377	377	-	-

Catatan/Note: ...

Sumber/Source: Dinas Perikanan dan Pangan Kabupaten Banyuwangi/ Fisheries and Foodstuff Services of Banyuwangi Regency

Tabel
Table 5.5.7

Banyaknya Rumah tangga Buruh Perikanan Budidaya (RTBP) Menurut Jenis Budidaya dan Kecamatan di Kabupaten Banyuwangi, 2019 dan 2020
Number of Fisheries Aquaculture Workers (RTBP) by Types of Cultivation and Subdistricts of Banyuwangi Regency, 2019 and 2020

Kecamatan Subdistrict	Tambak / Fishpond		Kolam / Pond		Mina Padi		Keramba / Cages	
	2019	2020	2019	2020	2019	2020	2019	2020
(1)	(3)	(4)	(5)	(6)	(7)	(8)	(9)	(10)
Pesanggaran	6	6	5	5	-	-	-	-
Siliragung	-	-	-	-	-	-	-	-
Bangorejo	-	-	12	12	-	-	-	-
Purwoharjo	-	-	3	3	-	-	-	-
Tegaldlimo	104	104	-	-	-	-	-	-
Muncar	443	443	37	37	-	-	-	-
Cluring	-	-	11	11	-	-	-	-
Gambiran	-	-	12	12	-	-	-	-
Tegalsari	-	-	-	-	-	-	-	-
Glenmore	-	-	20	20	12	12	-	-
Kalibaru	-	-	9	9	5	5	-	-
Genteng	-	-	7	7	4	4	-	-
Srono	-	-	17	17	2	2	-	-
Rogojampi	-	-	3	3	-	-	-	-
Blimbingsari	563	563	5	5	-	-	-	-
Kabat	80	80	-	-	-	-	-	-
Singojuruh	-	-	-	-	4	4	-	-
Sempu	-	-	3	3	4	4	-	-
Songgon	-	-	-	-	6	6	-	-
Glagah	-	-	-	-	-	-	-	-
Licin	-	-	-	-	-	-	-	-
Banyuwangi	124	124	-	-	-	-	-	-
Giri	-	-	-	-	-	-	-	-
Kalipuro	5	5	-	-	-	-	-	-
Wongsorejo	420	420	-	-	-	-	-	-
Banyuwangi	1 745	1 745	144	144	37	37	-	-

Lanjutan Tabel/Continued Table 5.5.7

Kecamatan Subdistrict	KJA		Rumput Laut		KPI/UPR		Perairan Umum	
	2019	2020	2019	2020	2019	2020	2019	2020
(1)	(11)	(12)	(13)	(14)	(15)	(16)	(17)	(18)
Pesanggaran	-	-	-	-	-	-	-	-
Siliragung	-	-	-	-	-	-	-	-
Bangorejo	-	-	-	-	-	-	-	-
Purwoharjo	-	-	-	-	-	-	-	-
Tegaldlimo	-	-	-	-	-	-	-	-
Muncar	-	-	-	-	-	-	-	-
Cluring	-	-	-	-	-	-	-	-
Gambiran	-	-	-	-	-	-	-	-
Tegalsari	-	-	-	-	-	-	-	-
Glenmore	-	-	-	-	-	-	-	-
Kalibaru	-	-	-	-	-	-	-	-
Genteng	-	-	-	-	-	-	-	-
Srono	-	-	-	-	-	-	-	-
Rogojampi	-	-	-	-	-	-	-	-
Blimbingsari	-	-	-	-	-	-	-	-
Kabat	-	-	-	-	-	-	-	-
Singojuruh	-	-	-	-	-	-	-	-
Sempu	-	-	-	-	-	-	-	-
Songgon	-	-	-	-	-	-	-	-
Glagah	-	-	-	-	-	-	-	-
Licin	-	-	-	-	-	-	-	-
Banyuwangi	-	-	-	-	-	-	-	-
Giri	-	-	-	-	-	-	-	-
Kalipuro	-	-	-	-	-	-	-	-
Wongsorejo	-	-	-	-	-	-	-	-
Banyuwangi	-	-	-	-	-	-	-	-

Catatan/Note: ...

Sumber/Source: Dinas Perikanan dan Pangan Kabupaten Banyuwangi/ Fisheries and Foodstuff Services of Banyuwangi Regency

Tabel
Table 5.5.8**Jumlah Perahu/Kapal Menurut Jenis Kapal dan Kecamatan di Kabupaten Banyuwangi, 2019 dan 2020**
Number of Boats/Ships by Types of Ships and Subdistricts of Banyuwangi Regency, 2019 and 2020

Kecamatan Subdistrict	Perahu Tanpa Motor Boat Without Engine		Perahu Motor Tempel Outboard Engine Boat		Kapal Motor Motor Boat	
	2019	2020	2019	2020	2019	2020
(1)	(3)	(4)	(5)	(6)	(7)	(8)
Pesanggaran	5	5	420	420	54	56
Siliragung	-	-	-	-	-	-
Bangorejo	-	-	-	-	-	-
Purwoharjo	6	6	430	430	17	17
Tegaldlimo	3	3	250	250	-	-
Muncar	45	45	2 601	2 610	532	532
Cluring	-	-	-	-	-	-
Gambiran	-	-	-	-	-	-
Tegal Sari	-	-	-	-	-	-
Glenmore	-	-	-	-	-	-
Kalibaru	-	-	-	-	-	-
Genteng	-	-	-	-	-	-
Srono	-	-	-	-	-	-
Rogojampi	-	-	-	-	-	-
Blimbingsari	11	15	682	687	30	30
Kabat	14	14	25	25	-	-
Singojuruh	-	-	-	-	-	-
Sempu	-	-	-	-	-	-
Songgon	-	-	-	-	-	-
Glagah	-	-	-	-	-	-
Licin	-	-	-	-	-	-
Banyuwangi	9	9	228	228	20	20
Giri	-	-	-	-	-	-
Kalipuro	15	15	373	373	-	-
Wongsorejo	7	7	503	503	38	38
Banyuwangi	115	119	5 512	5 526	691	693

Catatan/Note: ...

Sumber/Source: Dinas Perikanan dan Pangan Kabupaten Banyuwangi/ Fisheries and Foodstuff Services of Banyuwangi Regency

Tabel
Table 5.5.9

Jumlah Perahu dan Kapal (unit) Dirinci Menurut Kapasitas Mesin per Kecamatan di Kabupaten Banyuwangi, 2019 dan 2020
Number of Boats and Ships (units) Specified to Engine Capacity and Subdistricts of Banyuwangi Regency, 2019 and 2020

Kecamatan Subdistrict	0-5 PK		5-10 PK		10-20 PK		>20 PK	
	2019	2020	2019	2020	2019	2020	2019	2020
(1)	(3)	(4)	(5)	(6)	(7)	(8)	(9)	(10)
Pesanggaran	420	420	27	29	17	17	10	10
Siliragung	-	-	-	-	-	-	-	-
Bangorejo	-	-	-	-	-	-	-	-
Purwoharjo	430	430	-	-	11	11	6	6
Tegaldlimo	250	250	-	-	-	-	-	-
Muncar	2 601	2 610	250	250	137	137	145	145
Cluring	-	-	-	-	-	-	-	-
Gambiran	-	-	-	-	-	-	-	-
Tegalsari	-	-	-	-	-	-	-	-
Glenmore	-	-	-	-	-	-	-	-
Kalibaru	-	-	-	-	-	-	-	-
Genteng	-	-	-	-	-	-	-	-
Srono	-	-	-	-	-	-	-	-
Rogojampi	-	-	-	-	-	-	-	-
Blimbingsari	682	687	30	30	-	-	-	-
Kabat	25	25	-	-	-	-	-	-
Singojuruh	-	-	-	-	-	-	-	-
Sempu	-	-	-	-	-	-	-	-
Songgon	-	-	-	-	-	-	-	-
Glagah	-	-	-	-	-	-	-	-
Licin	-	-	-	-	-	-	-	-
Banyuwangi	228	228	20	20	-	-	-	-
Giri	-	-	-	-	-	-	-	-
Kalipuro	373	373	-	-	-	-	-	-
Wongsorejo	503	503	38	38	-	-	-	-
Banyuwangi	5 512	5 526	365	367	165	165	161	161

Catatan/Note: ...

Sumber/Source: Dinas Perikanan dan Pangan Kabupaten Banyuwangi/ Fisheries and Foodstuff Services of Banyuwangi Regency

5.6 KEHUTANAN FORESTRY

Tabel 5.6.1 Luas Kawasan Hutan (Ha) KPH Banyuwangi Utara Menurut Fungsinya, 2019 dan 2020
Extensive Forest Area (Ha) of North Banyuwangi KPH by Functions, 2019 and 2020

No	Fungsi Hutan Function Of The Forest	2019	2020
(1)	(2)	(3)	(4)
1	Hutan Produksi / Production Forest		
	- Kawasan Produksi / Production Area	21 176,59	21 231,81
	- Kawasan Perlindungan / Protected Areas	20 224,29	20 169,08
	- Kawasan Penggunaan Lain / Other Use Areas	1 672,47	1 672,47
2	Hutan Lindung / Protected Forest	7 433,33	7 433,33
3	Hutan Konservasi / Conservation Forest	-	-
	- Cagar Alam / Conservation Area	-	-
	- Suaka Margasatwa / Wildlife Reserve	-	-
	- Taman Wisata / Tourism Park	-	10,02
	- Taman Nasional / National Parks	-	-
4	Hutan Rakyat	-	-
5	Hutan Lainnya / Other Kind of Forests	-	-
	Jumlah Kawasan Hutan / Total Forest Area	50 506,68	43 083,37
6	Reboisasi / Afforestation	-	-
	- Jati / Teak Tree	-	-
	- Non Jati / Non Teak Tree	-	-
7	Tanaman Tumpang Sari / Intercropping Plants	-	-
	- Jati / Teak Tree	135,90	132,90
	- Non Jati / Non Teak Tree	29,80	42,30
8	Tanaman Banjar Harian	-	-
	- Jati / Teak Tree	-	-
	- Non Jati / Non Teak Tree	-	-
9	Luas Kebakaran Hutan / Forest Fires Area	59,10	37,50
10	Kawasan Lindung / Protected Area	-	-
	- Hutan / Forest	-	20 169,08
	- Non Hutan / Non Forest	-	-

Catatan/Note: ...

Sumber/Source: Perum Perhutani Divisi Regional Jawa Timur Kesatuan Pemangkuan Hutan Banyuwangi Utara / Perum Perhutani Unit II of East Java Forest Management Unit North Banyuwangi

Tabel 5.6.2 **Produksi Hasil Hutan KPH Banyuwangi Utara Menurut Jenis Produksi, 2019 dan 2020**
Forestry Production of North Banyuwangi KPH by Type of Production, 2019 and 2020

NO	Jenis Produksi Type Of Production	Satuan Unit	2019	2020
(1)	(2)	(3)	(4)	(5)
1	Kayu Pertukangan :			
	- Jati	M3	21 872	23 986
	- Rimba	M3	5 657	10 649
2	Kayu Bakar :			
	- Jati	Sm	40	-
	- Rimba	Sm	966,00	-
3	Getah Pinus	Ton	274,93	192,17
4	Bambu	Btg	8 265	7 550
5	Porang	Ton	26	0,60
6	Jagung	Ton	14	46,66

Catatan/Note: ...

Sumber/Source: Perum Perhutani Divisi Regional Jawa Timur Kesatuan Pemangkuan Hutan Banyuwangi Utara / Perum Perhutani Unit II of East Java Forest Management Unit North Banyuwangi

Tabel
Table 5.6.3

**Luas Kawasan Hutan (Ha) KPH Banyuwangi Barat
Menurut Fungsinya, 2019 dan 2020**
*Extensive Forest Area (Ha) of West Banyuwangi KPH by
Functions, 2019 and 2020*

No	Fungsi Hutan <i>Function of The Forest</i>	Luas Kawasan Hutan <i>Extensive Forest Area</i>	
		2019	2020
(1)	(2)	(3)	(4)
1	Hutan Produksi	15 250,40	15 250,36
	- Kawasan Produksi	8 374,56	15 250,36
	- Kawasan Perlindungan	3 995,96	0,00
	- Kawasan Penggunaan Lain	1 256,09	0,00
2	Hutan Lindung	27 450,80	27 456,80
3	Hutan Konservasi	0,00	0,00
	- Cagar Alam	0,00	0,00
	- Suaka Margasatwa	0,00	0,00
	- Taman Wisata	0,00	0,00
	- Taman Nasional	0,00	0,00
4	Hutan Rakyat	0,00	0,00
5	Hutan Lainnya	0,00	0,00
	Jumlah Kawasan Hutan	42 707,20	42 707,16
6	Reboisasi	473,70	0,00
	- Jati	0,00	0,00
	- Non Jati	473,70	0,00
7	Tanaman Tumpang Sari	249,95	228,08
	- Jati	0,00	0,00
	- Non Jati	249,95	228,08
8	Tanaman Banjar Harian	0,00	0,00
	- Jati	0,00	0,00
	- Non Jati	0,00	0,00
9	Luas Kebakaran Hutan	108,30	0,00
10	Kawasan Lindung	1 623,79	1 627,06
	- Hutan	1 623,79	1 627,06
	- Non Hutan	0,00	0,00

Catatan/Note: ...

Sumber/Source: Perum Perhutani Divisi Regional Jawa Timur Kesatuan Pemangkuan Hutan Banyuwangi Barat /Perum Perhutani Unit II of East Java Forest Management Unit West Banyuwangi

Tabel 5.6.4 **Produksi Hasil Hutan KPH Banyuwangi Barat Menurut Jenis Produksi, 2019 dan 2020**
Table 5.6.4 **Forestry Production West Banyuwangi KPH by Type Of Production, 2019 and 2020**

No	Jenis Produksi Type of Production	Satuan Unit	Produksi Production	
			2019	2020
(1)	(2)	(3)	(4)	(5)
1	Kayu Pertukangan :			
	- Jati	M3	-	-
	- Rimba	M3	42 095	33 407,00
2	Kayu Bakar :			
	- Jati	Sm	-	-
	- Rimba	Sm	1 414	-
3	Getah Pinus	Ton	3 220,877	3 216,718
4	Getah Damar / Kopal	Ton	53,987	48,850
5	Kelapa	Btr.		
6	Gondorukem	Ton		48 850,00
7	Terpentin	Ton		
8	Kopi	Kg	58 526	646 240,86
9	Rotan	Btg		

Catatan/Note: ...

Sumber/Source: Perum Perhutani Divisi Regional Jawa Timur Kesatuan Pemangkuan Hutan Banyuwangi Barat /Perum Perhutani Unit II of East Java Forest Management Unit West Banyuwangi

Tabel
Table 5.6.5

**Luas Kawasan Hutan (Ha) KPH Banyuwangi Selatan
Menurut Fungsinya, 2019 dan 2020**
*Extensive Forest Area (Ha) South Banyuwangi KPH by
Functions, 2019 and 2020*

BKPH	RPH	Kecamatan Subdistrict	Luas Hutan Produksi Production Forest Area (Ha)		Luas Hutan Lindung Protected Forest Area (Ha)		Luas (Ha) LDTI/ TBP Bukan untuk Hutan Produksi Not Production Forest Area (Ha)		
			2019	2020	2019	2020	2019	2020	
(1)	(2)	(3)	(4)	(5)	(6)	(7)	(8)	(9)	
BAGIAN HUTAN GENTENG									
1. Genteng	Malangsari	Kalibaru	1 173,9	1 423,90	2 710,4	2 710,40	250,0	0,00	
		Pecinan	388,3	622,70	0,0	0,00	237,7	3,30	
			Glenmore	249,1	1 110,30	0,0	0,00	863,7	2,50
			Siliragung	633,8	632,00	97,5	97,50	15,7	17,50
			Gambiran	0,0	0,00	0,0	0,00	3,2	3,19
			Glenmore Psg	0,0	0,00	0,0	0,00	7,8	7,81
			Pesanggaran	0,0	0,00	0,0	0,00	4,0	3,99
		Karangharjo	Siliragung	2 094,4	2 201,20	457,8	457,80	116,8	10,00
			Pesanggaran	0,0	0,00	0,0	0,00	9,4	9,41
		Jumlah / Total		4 539,5	5 990,10	3 265,7	3 265,70	1 508,3	57,70
2. Pesanggaran	Curahlele	Siliragung	1 383,2	3 813,22	0,0	0,00	2 440,0	9,98	
		Pesanggaran	0,0	0,00	0,0	0,00	28,4	28,37	
		Senepo Utara	Siliragung	1 301,8	1 346,40	1 633,4	1 633,40	61,9	17,30
			Pesanggaran	0,0	0,00	0,0	0,00	12,3	12,29
		Senepo Selatan	Bangorejo	27,9	27,90	0,0	0,00	0,0	0,00
			Pesanggaran	1 419,5	1 532,20	0,0	0,00	121,1	8,44
		Jumlah / Total		4 132,4	6 719,72	1 633,4	1 633,40	2 663,7	76,39
3. Sukomade	Pulomerah	Pesanggaran	1 620,9	4 493,50	94,2	94,20	2 897,3	24,70	
		Kesilirbaru	1 225,0	2 708,17	0,0	0,00	2 471,3	988,08	
			Bangorejo	223,6	234,13	3,4	3,40	83,7	73,08
		Jumlah / Total		3 069,4	7 435,80	97,6	97,60	5 452,3	1 085,86
Jumlah / Total			11 741,3	20 145,62	4 996,7	4 996,70	9 624,2	1 219,95	

Lanjutan Tabel/Continued Table 5.6.5

BKPH	RPH	Kecamatan Subdistrict	Luas Hutan Produksi Production Forest Area (Ha)		Luas Hutan Lindung Protected Forest Area (Ha)		Luas (Ha) LDTI/ TBP Bukan untuk Hutan Produksi Not Production Forest Area (Ha)		
			2019	2020	2019	2020	2019	2020	
(1)	(2)	(3)	(4)	(5)	(6)	(7)	(8)	(9)	
BAGIAN HUTAN BLAMBANGAN									
4. Pedotan	Tegalwagah	Siliragung	412,0	422,90	0,0	0,00	14,6	3,72	
		Bangorejo	0,0	0,00	0,0	0,00	1,0	0,97	
		Siliragung,Bg.rejo	0,0	0,00	0,0	0,00	5,6	5,55	
	Pecemengan	Bangorejo	546,2	546,20	0,0	0,00	0,0	0,00	
		Siliragung	1 036,3	1 090,70	0,0	0,00	54,4	0,00	
		Pesanggaran	0,0	0,00	0,0	0,00	5,0	4,99	
	Purwosari	Pesanggaran,Bg.rejo	Pesanggaran	0,0	0,00	0,0	0,00	1,7	1,72
			Siliragung	1 495,7	1 595,00	0,0	0,00	111,8	12,51
		Jumlah / Total		3 490,2	3 654,80	0,0	0,00	194,1	29,46
5. Curahjati	Grajagan	Purwoharjo	1 451,7	1 471,30	820,5	820,50	29,0	9,40	
		Bangorejo	524,4	537,80	0,0	0,00	17,0	3,58	
		Bangorejo Purwoharjo	0,0	0,00	0,0	0,00	1,7	1,70	
	Curahjati	Purwoharjo	1 187,4	1 397,00	0,0	0,00	214,2	4,64	
		Tegaldlimo	123,6	280,30	0,0	0,00	160,4	3,74	
		Purwoharjo Tgldlimo	0,0	0,00	0,0	0,00	5,0	4,98	
	Tegalsari	Tegaldlimo	931,7	1 104,10	0,0	0,00	178,1	5,70	
		Purwoharjo Tgldlimo	0,0	0,00	0,0	0,00	4,1	4,05	
		Jumlah / Total		4 218,8	4 790,50	820,5	820,50	609,4	37,77
6. Karetan	Sumberjambe	Bangorejo	196,4	312,30	0,0	0,00	123,2	7,29	
		Siliragung	86,6	194,20	0,0	0,00	107,6	0,00	
		Bangorejo Purwohrj	0,0	0,00	0,0	0,00	2,6	2,63	
		Pesanggaran	0,0	45,60	0,0	0,00	45,6	0,00	
		Pesanggaran,Bgrejo	0,0	0,00	0,0	0,00	2,4	2,42	

Lanjutan Tabel/Continued Table 5.6.5

BKPH	RPH	Kecamatan Subdistrict	Luas Hutan Produksi Production Forest Area (Ha)		Luas Hutan Lindung Protected Forest Area (Ha)		Luas (Ha) LDTI/ TBP Bukan untuk Hutan Produksi Not Production Forest Area (Ha)	
			2019	2020	2019	2020	2019	2020
(1)	(2)	(3)	(4)	(5)	(6)	(7)	(8)	(9)
	Gaul	Purwoharjo	768,20	768,20	0,00	0,00	12,30	12,30
		Bangorejo	1 020,20	1 020,20	0,00	0,00	1,10	1,12
		Bangorejo Purwohrj	0,00	0,00	0,00	0,00	9,30	9,27
	Karetan	Purwoharjo	1 220,80	1 218,00	0,00	0,00	20,80	23,59
		Bangorejo	251,10	251,10	0,00	0,00	1,10	1,10
		Bangorejo Purwohrj	0,00	0,00	0,00	0,00	2,60	2,63
	Jumlah / Total		3 812,40	3 809,60	0,00	0,00	59,50	62,34
7. Blambangan	Kalipait	Tegaldlimo	2 806,80	2 806,80	0,00	0,00	6,50	6,48
	Kedunggebang	Tegaldlimo	1 157,90	1 157,90	0,00	0,00	17,90	17,88
		Muncar	3,10	3,10	0,00	0,00	0,00	0,00
	Purwo	Tegaldlimo	250,40	250,41	0,00	0,00	8,20	8,20
			4 218,20	4 218,21	0,00	0,00	32,60	32,56
			16 432,00	16 473,11	820,50	820,50	203,30	162,13
	Banyuwangi		36 596,40	36 618,73	5 817,20	5 817,20	1 404,50	1 382,08

Catatan/Note: ...

Sumber/Source: Perum Perhutani Divisi Regional Jawa Timur Kesatuan Pemangkuan Hutan Banyuwangi Selatan /Perum Perhutani Unit II of East Java Forest Management Unit South Banyuwangi

Tabel 5.6.6 **Produksi Hasil Hutan KPH Banyuwangi Selatan Menurut Jenis Produksi, 2019 dan 2020**
Table 5.6.6 **Forestry Production South Banyuwangi KPH by Type of Production, 2019 and 2020**

No	Jenis Produksi Type of Production	Satuan Unit	Produksi Production	
			2019	2020
(1)	(2)	(3)	(4)	(5)
1	Kayu Pertukangan :			
	- Jati	M3	17 446,603	17 046,484
	- Rimba	M3	653,560	2 191,226
2	Kayu Bakar :			
	- Jati	Sm	70,000	64,000
	- Rimba	Sm	9,500	15,500
3	Getah Pinus	Ton	496,781	325,252
4	Getah Damar / Kopal	Ton	-	-
5	Kelapa	Btr.	12 819,000	20 408,000
6	Gondorukem	Ton	-	-
7	Terpentin	Ton	-	-
8	Kopi	Kg	140 844	10,000
9	Rotan	Btg	-	-

Catatan/Note: ...

Sumber/Source: Perum Perhutani Divisi Regional Jawa Timur Kesatuan Pemangkuan Hutan Banyuwangi Selatan /Perum Perhutani Unit II of East Java Forest Management Unit South Banyuwangi