

KABUPATEN SUMENEP DALAM ANGKA

Sumenep Regency In Figure

2021



KABUPATEN SUMENEP DALAM ANGKA

Sumenep Regency In Figure

2021



KABUPATEN SUMENEP DALAM ANGKA
Sumenep Regency in Figures
2021

ISSN: 0215.6199

No. Publikasi/*Publication Number*: 35290.2002

Katalog /*Catalog*: 1102001.3529

Ukuran Buku/*Book Size*: 14,8 cm x 21 cm

Jumlah Halaman/*Number of Pages* : xxix + 288 hal/*pages*

Naskah/*Manuscript*:

BPS Kabupaten Sumenep

BPS-Statistics of Sumenep Regency

Penyunting/*Editor*:

BPS Kabupaten Sumenep

BPS-Statistics of Sumenep Regency

Gambar Kover/*Cover Design*:

Seksi Integrasi Pengolahan dan Diseminasi Statistik

Section of Integration Processing and Statistics Dissemination

Ilustrasi Kover/*Cover Illustration*:

Seksi Integrasi Pengolahan dan Diseminasi Statistik

Diterbitkan oleh/*Published by*:

©BPS Kabupaten Sumenep/*BPS-Statistics of Sumenep Regency*

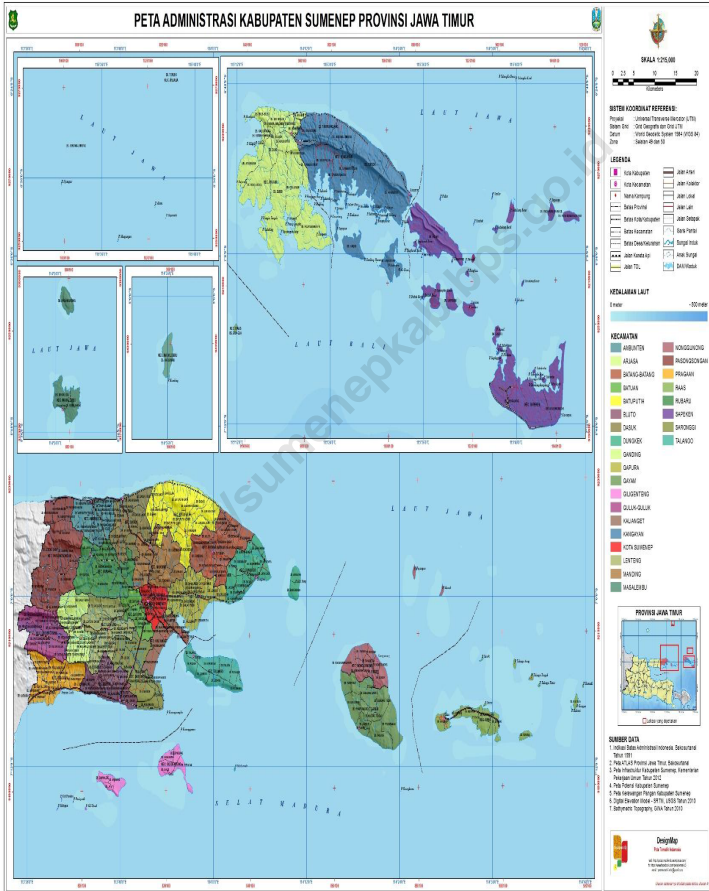
Dicetak oleh/*Printed by*:

©BPS Kabupaten Sumenep/*BPS-Statistics of Sumenep Regency*

Dilarang mengumumkan, mendistribusikan, mengomunikasikan, dan/atau menggandakan sebagian atau seluruh isi buku ini untuk tujuan komersil tanpa izin tertulis dari Badan Pusat Statistik.

Prohibited to announce, distribute, communicate, and/or copy part or all of this book for commercial purpose without permission from BPS-Statistics Indonesia.

PETA WILAYAH KABUPATEN SUMENEP MAP OF SUMENEP REGENCY



KEPALA BPS KABUPATEN SUMENEP
CHIEF STATISTICIAN OF SUMENEP REGENCY



SYAIFUL RAHMAN, S.E., M.T



KATA PENGANTAR

Assalamu'alaikum Wr. Wb.

Publikasi Sumenep Dalam Angka 2021 ini merupakan kelanjutan dari penerbitan tahun-tahun sebelumnya. Publikasi ini berisi data dan informasi statistik dari semua aspek baik aspek sosial maupun ekonomi, yang dapat menggambarkan kondisi umum Kabupaten Sumenep sampai dengan keadaan akhir tahun 2020.

Publikasi ini merupakan kompilasi data sekunder dan data primer yang disajikan dalam bentuk tabel-tabel dan dilengkapi dengan uraian singkat serta grafik sederhana. Data sekunder diperoleh melalui pengumpulan data dan produk administrasi dari berbagai dinas/instansi/lembaga di Kabupaten Sumenep, sedangkan data primer bersumber dari kegiatan rutin BPS baik sensus maupun survei.

Semoga data dan informasi statistik yang disajikan dalam publikasi ini dapat membantu para konsumen data dalam memenuhi kebutuhan informasi dasar tentang kondisi Kabupaten Sumenep. Informasi dasar yang dapat dijadikan sebagai bahan perencanaan sekaligus evaluasi pembangunan oleh pemerintah, maupun sebagai bahan kajian ilmiah bagi kalangan pelajar dan mahasiswa.

Publikasi ini dapat diterbitkan atas kerjasama dan bantuan dari berbagai pihak baik pemerintah maupun swasta di Kabupaten Sumenep. Oleh karena itu, kepada semua pihak yang telah membantu dan terlibat dalam penerbitan publikasi ini disampaikan terima kasih.

Kritik dan saran sangat kami harapkan untuk perbaikan dan penyempurnaan publikasi ini pada tahun-tahun berikutnya. Semoga publikasi ini bermanfaat bagi semua pihak.

Wassalamu'alaikum Wr. Wb

Sumenep, Februari 2020
Kepala BPS
Kabupaten Sumenep


SYAIFUL RAHMAN, S.E., M.T



PREFACE

Assalamu'alaikum Wr. Wb.

The Publishing Sumenep in Figures 2021 is a continuation of the publication of the previous years. This publication contains statistical data and information from all aspects of both social and economic aspects, which can describe the general condition Sumenep Regency in 2020.

This publication presents primary data that collected by BPS –Statistics of Sumenep Regency and secondary data from government and private institutions in Sumenep , which could indicate the achievement of development that had taken places by government and society.

Hopefully the data and statistical information presented in this publication can assist in meeting the needs of data consumers basic information about the condition of Sumenep Regency. Basic information that can be used as a material planning and evaluation of development by the government, as well as scientific study materials for the school and university students.

It would be more advantageous if every institution has actively participated in this work so that Sumenep Regency development indicator can be more accurate, reliable, and up to date.

Realizing that this publication is still completeness and comprehensiveness, therefore comment and suggestion to improve the contents of this publication are always welcome.

Wassalamu'alaikum Wr. Wb.

Sumenep , Februari 2020
Chief Statistician of
Sumenep Regency


SYAIFUL RAHMAN, S.E, M.T

DAFTAR ISI / CONTENTS

	Halaman <i>Page</i>
Kata Pengantar/ <i>Preface</i>	vii
Daftar Isi/ <i>Contents</i>	ix
Daftar Tabel/ <i>List of Tables</i>	xi
Daftar Gambar/ <i>List of Figures</i>	xxv
Daftar Singkatan/ <i>List of Abbreviations</i>	xxix
1. Geografi dan Iklim/ <i>Geography and Climate</i>	1
2. Pemerintahan/ <i>Government</i>	10
3. Penduduk dan Ketenagakerjaan/ <i>Population and Employment</i>	28
4. Sosial dan Kesejahteraan Rakyat/ <i>Social and Welfare</i>	49
5. Pertanian, Kehutanan, Peternakan, dan Perikanan/ <i>Agriculture, Forestry, Livestock, and Fishery</i>	120
6. Industri, Pertambangan, dan Energi/ <i>Industry, Mining, and Energy</i>	207
7. Pariwisata/ <i>Tourism</i>	217
8. Transportasi dan Komunikasi/ <i>Transportation and Communication</i>	224
9. Perbankan, Koperasi, dan Harga-harga/ <i>Banking, Cooperative, dan Prices</i>	234
10. Pengeluaran Penduduk/ <i>Population Expenditure</i>	246
11. Perdagangan/ <i>Trade</i>	252
12. Sistem Neraca Regional/ <i>System of Regional Accounts</i>	258
13. Perbandingan Antar Kabupaten/Kota/ <i>Regency/Municipal Comparison</i>	275

DAFTAR TABEL/LIST OF TABLES

Halaman
Page

1.	GEOGRAFI DAN IKLIM/GEOGRAPHY AND CLIMATE	
1.1	KEADAAN GEOGRAFI	
	GEOGRAPHY CONDITION	
1.1.1	Luas Daerah dan Jumlah Pulau Menurut Kecamatan di Kabupaten Sumenep, 2020 <i>Total Area and Number of Islands by Subdistrict in Sumenep Regency, 2020</i>	4
1.1.2	Tinggi Wilayah dan Jarak ke Ibukota Kabupaten Menurut Kecamatan di Kabupaten Sumenep, 2020 <i>Altitude and Distance to the Capital of Regency by Subdistrict in Sumenep Regency, 2020</i>	6
1.2	KEADAAN IKLIM	
	CLIMATE CONDITION	
1.2.1	Pengamatan Unsur Iklim Menurut Bulan di Stasiun Kalianget, 2020 <i>Observation of Climate Elements By Months at Kalianget Station, 2020</i>	7
2.	PEMERINTAHAN/GOVERNMENT	
2.1	WILAYAH ADMINISTRATIF	
	ADMINISTRATIVE AREA	
2.1.1	Jumlah Desa ¹ /Kelurahan Menurut Kecamatan di Kabupaten Sumenep, 2016–2020 <i>Number of Villages¹/Kelurahan by Subdistrict in Sumenep Regency, 2016–2020</i>	14
2.2	DEWAN PERWAKILAN RAKYAT DAERAH	
	REGIONAL HOUSE OF REPRESENTATIVE	
2.2.1	Jumlah Anggota Dewan Perwakilan Rakyat Daerah Menurut Partai Politik dan Jenis Kelamin di Kabupaten Sumenep, 2020 <i>Number of Regional House of Representatives's Members by Political Parties and Sex in Sumenep Regency, 2020</i>	15

2.3 SUMBER DAYA MANUSIA

HUMAN RESOURCES

2.3.1	Jumlah Pegawai Negeri Sipil Menurut Jenis Kelamin dan Tingkat Pendidikan di Kabupaten Sumenep, 2020 <i>Number of Civil Servants by Sex and Education Level in Sumenep Regency, 2020</i>	16
2.3.2	Jumlah Pegawai Negeri Sipil Menurut Tingkat Kepangkatan dan Jenis Kelamin di Kabupaten Sumenep, 2020 <i>Number of Civil Servants by Hierarchy and Sex in Sumenep Regency, 2020</i>	17
2.3.3	Jumlah Pegawai Negeri Sipil Menurut Lembaga dan Golongan di Kabupaten Sumenep, 2020 <i>Number of Civil Servants by Department/Institution and Rank in Sumenep Regency, 2020</i>	18
2.3.4	Jumlah Pegawai Negeri Sipil Menurut Dinas/Instansi dan Jenis Kelamin di Kabupaten Sumenep, 2020 <i>Number of Civil Servants by Department/Institution and Sex in Sumenep Regency, 2020</i>	21

2.4 KEUANGAN PEMERINTAH

GOVERNMENT FINANCE

2.4.1	Realisasi Pendapatan Pemerintah Kabupaten Sumenep Menurut Jenis Pendapatan (ribu rupiah), 2017–2020 <i>Actual Sumenep Regency Government Revenues by Kind of Revenues (thousand rupiahs), 2017–2020</i>	24
2.4.2	Realisasi Belanja Pemerintah Kabupaten Sumenep Menurut Jenis Belanja (ribu rupiah), 2016–2019 <i>Actual Sumenep Regency Government Expenditures by Kind of Expenditures (thousand rupiahs), 2016–2019</i>	26

**3. PENDUDUK DAN KETENAGAKERJAAN/
POPULATION AND EMPLOYMENT**

3.1 PENDUDUK

POPULATION

3.1.1	Penduduk, Laju Pertumbuhan Penduduk, Distribusi Persentase Penduduk, Kepadatan Penduduk, Rasio Jenis Kelamin Penduduk Menurut Kecamatan di Kabupaten Sumenep, 2020	
-------	--	--

3.1.2	Jumlah Penduduk Menurut Kelompok Umur dan Jenis Kelamin di Kabupaten Sumenep, 2020 <i>Population by Age Groups and Sex in Sumenep Regency, 2020</i>	
3.1.3	Jumlah Penduduk Menurut Jenis Kelamin dan Kecamatan di Kabupaten Sumenep, 2020 <i>Number of Population by Sex in Sumenep Regency, 2020</i>	
3.2	KETENAGAKERJAAN EMPLOYMENT	
3.2.1	Jumlah Penduduk Berumur 15 Tahun Keatas Menurut Jenis Kegiatan Selama Seminggu yang Lalu dan Jenis Kelamin di Kabupaten Sumenep, 2020 <i>Population Aged 15 Years and Over by Type of Activity During The Previous Week and Sex in Sumenep Regency, 2020.....</i>	39
3.2.2	Penduduk Berumur 15 Tahun ke Atas Menurut Pendidikan Tertinggi yang Ditamatkan dan Jenis Kegiatan Selama Seminggu yang Lalu di Kabupaten Sumenep, 2019 <i>Population 15 Years of Age and Over by Educational Attainment and Type of Activity During the Previous Week in Sumenep Regency, 2019..</i>	40
3.2.3	Penduduk Berumur 15 Tahun Ke Atas yang Bekerja Selama Seminggu yang Lalu Menurut Status Pekerjaan Utama dan Jenis Kelamin di Kabupaten Sumenep, 2020 <i>Population 15 Years of Age and Over who Worked During The Previous Week by Main Employment Status and Sex in Sumenep Regency, 2020</i>	41
3.2.4	Penduduk Berumur 15 Tahun Ke Atas yang Bekerja Selama Seminggu yang Lalu Menurut Lapangan Pekerjaan Utama dan Jenis Kelamin di Kabupaten Sumenep, 2020	42
3.2.5	Tingkat Pengangguran Terbuka (TPT) dan Tingkat Partisipasi Angkatan Kerja (TPAK) di Kabupaten Sumenep, 2018–2020	
3.2.6	Banyaknya Tenaga Kerja yang Terdaftar di Kabupaten Sumenep, 2020 <i>Number Number of Manpower by Attainment Monthly in The Sumenep Regency, 2020</i>	

3.2.7	Persentase Angkatan Kerja dan Kesempatan Kerja Menurut Tingkat Pendidikan di Kabupaten Sumenep, 2020	
3.2.7	Number of Manpower, Labour Force and Requested Job by Educatinal Attainment in Sumenep Regency, 2020.....	
3.2.8	Angkatan Kerja, Kesempatan Kerja dan Pencari Kerja Menurut Kecamatan di Kabupaten Sumenep, 2020	
3.2.9	Jumlah Tenaga Kerja yang Terdaftar Menurut Jenis Kelamin di Kabupaten Sumenep, 2020	
3.2.10	Kebutuhan Hidup Minimum dan Upah Minimum di Kabupaten Sumenep, 2011–2020	
3.2.10	Minimum Life Cost and Minimum Wage in Sumenep Regency, 2011-2020.....	
4.	SOSIAL DAN KESEJAHTERAAN RAKYAT/SOCIAL AND WELFARE	
4.1	PENDIDIKAN	
	EDUCATION	
4.1.1	Jumlah Sekolah, Guru, dan Murid Taman Kanak-Kanak (TK) di Bawah Kementerian Pendidikan dan Kebudayaan Menurut Kecamatan di Kabupaten Sumenep, 2019/2020 dan 2020/2021	
	56
4.1.2	Jumlah Sekolah, Guru, dan Murid Raudatul Athfal (RA) di Bawah Kementerian Agama Menurut Kecamatan di Kabupaten Sumenep, 2019/2020 dan 2020/2021	
4.1.3	Jumlah Sekolah, Guru, dan Murid Sekolah Dasar (SD) di Bawah Kementerian Pendidikan dan Kebudayaan Menurut Kecamatan di Kabupaten Sumenep, 2019/2020 dan 2020/2021	
4.1.4	Jumlah Sekolah, Guru, dan Murid Madrasah Ibtidaiyah (MI) di Bawah Kementerian Agama Menurut Kecamatan Menurut Kecamatan di Kabupaten Sumenep, 2019/2020 dan 2020/2021	
4.1.5	Jumlah Sekolah, Guru, dan Murid Sekolah Menengah Pertama	

(SMP) di Bawah Kementerian Pendidikan dan Kebudayaan Menurut Kecamatan di Kabupaten Sumenep, 2019/2020 dan 2020/2021

- 4.1.6 Jumlah Sekolah, Guru, dan Murid Madrasah Tsanawiyah (MTs) di Bawah Kementerian Agama Menurut Kecamatan di Kabupaten Sumenep, 2019/2020 dan 2020/2021 69
- 4.1.7 Jumlah Sekolah, Guru, dan Murid Sekolah Menengah Atas (SMA) di Bawah Kementerian Pendidikan dan Kebudayaan Menurut Kecamatan di Kabupaten Sumenep, 2019/2020 dan 2020/2021
- 4.1.8 Jumlah Sekolah, Guru, dan Murid Sekolah Menengah Kejuruan (SMK) di Bawah Kementerian Pendidikan dan Kebudayaan Menurut Kecamatan di Kabupaten Sumenep, 2019/2020 dan 2020/2021
- 4.1.9 Jumlah Sekolah, Guru, dan Murid Madrasah Aliyah (MA) di Bawah Kementerian Agama Menurut Kecamatan di Kabupaten Sumenep, 2019/2020 dan 2020/2021
Number of Schools, Teachers, and Pupils in Madrasah Aliyah (MA) Under the Ministry of Religious Affairs by Subdistrict in Sumenep Regency, 2019/2020 and 2020/2021
- 4.1.10 Jumlah Desa¹/Kelurahan yang Memiliki Fasilitas Sekolah Menurut Kecamatan dan Tingkat Pendidikan di Kabupaten Sumenep, 2018– 2020
Number of Villages¹/Kelurahan Having Educational Facilities by Subdistrict and Educational Level in Sumenep Regency, 2018– 2020
- 4.1.11 Angka Partisipasi Murni (APM) dan Angka Partisipasi Kasar (APK) Menurut Jenjang Pendidikan di Kabupaten Sumenep, 2019 dan 2020
Net Participation Rates and Gross Participation Rates by Educational Level in Sumenep Regency, 2019 and 2020 86
- 4.1.12 Persentase Penduduk Berumur 15 Tahun ke Atas yang Melek Huruf Menurut Kelompok Umur di Kabupaten Sumenep, 2019 dan 2020
Percentage of Literate People Aged 15 Years and Over by Age Group in Sumenep Regency, 2019 and 202087

4.2	KESEHATAN	
	HEALTH.....	
4.2.1	Jumlah Desa ¹ /Kelurahan Yang Memiliki Sarana Kesehatan Menurut Kecamatan di Kabupaten Sumenep, 2018–2020 <i>Number of Villages¹/Kelurahan Having Health Facilities by Subdistrict in Sumenep Regency, 2018–2020.....</i>	88
4.2.2	Jumlah Tenaga Kesehatan Menurut Kecamatan di Kabupaten Sumenep, 2020..... Number of Medical Personnel by Subdistrict in Sumenep Regency, 2020	
4.2.3	Persentase Penduduk yang Mempunyai Keluhan Kesehatan Selama Sebulan Terakhir Menurut Kecamatan di Kabupaten Sumenep, 2015-2020	95
4.2.4	Persentase Penduduk yang Mempunyai Keluhan Kesehatan dan Berobat Jalan Selama Sebulan Terakhir Menurut Kecamatan di Kabupaten Sumenep, 2016-2020	96
4.2.5	Persentase Penduduk Usia 15 Tahun Ke Atas yang Merokok dalam Sebulan Terakhir Menurut Kecamatan dan Kelompok Umur di Kabupaten Sumenep, 2020	97
4.2.6	Jumlah Darah Yang Tersedia dan Di salurkan di Kabupaten Sumenep, 2020	98
4.2.7	Jumlah Donor Darah Menurut Golongan Darah dan Jenis Kelamin di Kabupaten Sumenep, 2020	99
4.2.8	Target dan Pencapaian Peserta Akseptor Baru di Kabupaten Sumenep, 2020	100
4.2.9	Jumlah PUS dan Peserta KB Aktif di Kabupaten Sumenep, 2020	102
4.3	AGAMA DAN SOSIAL LAINNYA	
	RELIGION AND OTHER SOCIAL AFFAIRS	

4.3.1	Jumlah Penduduk Menurut Kecamatan dan Agama yang Dianut di Kabupaten Sumenep, 2020 <i>Population by Subdistrict and Religion in Sumenep Regency, 2020.....</i>	104
4.3.2	Jumlah Tempat Peribadatan Menurut Kecamatan di Kabupaten Sumenep, 2020 <i>Number of Places of Worship by Subdistrict in Sumenep Regency, 2020.....</i>	105
4.3.3	Jumlah Desa ¹ /Kelurahan yang Mengalami Bencana Alam ² Menurut Kecamatan di Kabupaten Sumenep, 2018–2020 <i>Number of Villages¹/Kelurahan that Had Natural Disaster² by Subdistrict in Sumenep Regency, 2018–2020.....</i>	106
4.3.4	Bencana Alam Menurut Jenisnya dan Jumlah Korban di Kabupaten Sumenep, 2020 <i>Disaster by Type and Number of Suffer in Sumenep Regency, 2020.....</i>	109
4.3.5	Jumlah Perkara Menurut Jenis Perkara dan Keputusan di Pengadilan Agama, 2020	
4.3.6	Jumlah Perkara di Pengadilan Agama Sumenep, 2020	
4.3.7	Jumlah Perkara Yang Diputuskan oleh Pengadilan Agama Sumenep, 2020	
4.3.8	Jumlah Perceraian Menurut Penyebabnya di Kabupaten Sumenep,2020	
4.3.9	Jumlah Penderita Disabilitas Menurut Jenis dan Kecamatan di Kabupaten Sumenep,2020	
4.3.10	Jumlah Permasalahan Sosial di Kabupaten Sumenep,2019-2020	
4.4	KEMISKINAN	
	POVERTY	
4.4.1	Garis Kemiskinan, Jumlah, dan Persentase Penduduk Miskin di Kabupaten Sumenep, 2012–2020 <i>Poverty Line, Number, and Percentage of Poor People in Sumenep Regency, 2012–2020</i>	
4.4.2	Indeks Kedalaman Kemiskinan dan Indeks Keparahaan Kemiskinan di Kabupaten Sumenep, 2012–2019 <i>Poverty Gap Index and Poverty Severity Index in Sumenep Regency, 2012–2019.....</i>	
5.	PERTANIAN, KEHUTANAN, PETERNAKAN, DAN PERIKANAN/ AGRICULTURE, FORESTRY, LIVESTOCK, AND FISHERY	

5.1 HORTIKULTURA
HORTICULTURE

5.1.1	Luas Panen Tanaman Sayuran Menurut Kecamatan dan Jenis Tanaman di Kabupaten Sumenep (ha), 2019 dan 2020 <i>Harvested Area of Vegetables by Subdistrict and Kind of Plant in Sumenep Regency (ha), 2019 and 2020</i>	127
5.1.2	Produksi Tanaman Sayuran Menurut Kecamatan dan Jenis Tanaman di Kabupaten Sumenep (ton), 2019 dan 2020 <i>Production of Vegetables by Subdistrict and Kind of Plant in Sumenep Regency (ton), 2019 dan 2020</i>	134
5.1.3	Luas Panen Tanaman Sayuran dan Buah-buahan Semusim Menurut Jenis Tanaman di Kabupaten Sumenep (ha), 2017–2020 <i>Harvested Area of Seasonal Vegetables and Fruits by Kind of Plant in Sumenep Regency (ha), 2017–2020</i>	141
5.1.4	Produksi Tanaman Sayuran dan Buah-buahan Semusim Menurut Jenis Tanaman di Kabupaten Sumenep (kw), 2017–2020 <i>Production of Seasonal Vegetables and Fruits by Kind of Plant in Sumenep Regency (kw), 2017–2020</i>	142
5.1.5	Luas Panen Tanaman Biofarmaka Menurut Kecamatan dan Jenis Tanaman di Kabupaten Sumenep (m ²), 2019 dan 2020 <i>Harvested Area of Medicinal Plants by Subdistrict and Kind of Plant in Sumenep Regency (m²),</i>	143
	<i>2019 and 2020</i>	143
5.1.6	Produksi Tanaman Biofarmaka Menurut Kecamatan dan Jenis Tanaman di Kabupaten Sumenep(kg), 2019 and 2020 <i>Production of Medicinal Plants by Subdistrict and Kind of Plant in Sumenep Regency (kg), 2019 and 2020</i>	147
5.1.7	Luas Panen Tanaman Biofarmaka Menurut Jenis Tanaman di Kabupaten Sumenep (m ²), 2017–2020 <i>Harvested Area of Medicinal Plants by Kind of Plant in Sumenep Regency (m²), 2017–2020</i>	151
5.1.8	Produksi Tanaman Biofarmaka Menurut Jenis Tanaman di Kabupaten Sumenep (kg), 2017–2020 <i>Production of Medicinal Plants by Kind of Plant in Sumenep</i>	

	Regency (kg), 2017–2020.....	
5.1.9	Luas Panen Tanaman Hias Menurut Kecamatan dan Jenis Tanaman di Kabupaten Sumenep (m ²), 2019 and 2020 <i>Harvested Area of Ornamental Plants by Subdistrict and Kind of Plant in Sumenep Regency (m²), 2019 and 2020.....</i>	153
5.1.10	Produksi Tanaman Hias Menurut Kecamatan dan Jenis Tanaman di Kabupaten Sumenep (tangkai), 2019 and 2020 <i>Production of Ornamental Plants by Subdistrict and Kind of Plant in Sumenep Regency (stalks), 2019 and 2020.....</i>	155
5.1.11	Luas Panen Tanaman Hias Menurut Jenis Tanaman di Kabupaten Sumenep (m ²), 2017–2020 <i>Harvested Area of Ornamental Plants by Kind of Plant in Sumenep Regency (m²), 2017–2020.....</i>	157
5.1.12	Produksi Tanaman Hias Menurut Jenis Tanaman di Kabupaten Sumenep (tangkai), 2017–2020 <i>Production of Ornamental Plants by Kind of Plant n Sumenep Regency (stalks), 2017–2020.....</i>	158
5.1.13	Produksi Buah-buahan Menurut Kecamatan dan Jenis Tanaman di Kabupaten Sumenep (kw), 2019 and 2020 <i>Production of Fruits by Subdistrict and Kind of Plant in Sumenep Regency (qui), 2019 and 2020.....</i>	159
5.1.14	Produksi Buah–Buahan dan Sayuran Tahunan Menurut Jenis Tanaman (kwi) di Kabupaten Sumenep, 2017–2020 <i>Production of Annual Fruits and Vegetables by Kind of Plant in Sumenep Regency (qui), 2017–2020.....</i>	168
5.2	PERKEBUNAN	
	ESTATE CROPS	
5.2.1	Luas Areal Tanaman Perkebunan Menurut Kecamatan dan Jenis Tanaman di Kabupaten Sumenep (ha), 2019 dan 2020 <i>Planted Area of Estate Crops by Subdistrict and Type of Crops in Sumenep Regency(ha), 2019 dan 2020.....</i>	169
5.2.2	Produksi Perkebunan Menurut Kecamatan dan Jenis Tanaman di Kabupaten Sumenep (ton), 2019 dan 2020 <i>Production of Estate by Subdistrict and Type of Crops in Sumenep Regency (ton), 2019 and 2020.....</i>	177

5.3 PERTANIAN

AGRICULTURE

5.3.1 Luas Lahan Menurut Kecamatan dan Penggunaannya di Kabupaten Sumenep (ha) 2020
Land Area by District and Its Use in The Sumenep Regency (Ha) 2020 185

5.3.2 Luas Lahan Pertanian Menurut Kecamatan dan Jenis Lahan di Kabupaten Sumenep (ha) 2020
Agriculture Land Area by District and Kind Of Land The Sumenep Regency (Ha) 2020 186

5.3.3 Luas Lahan Sawah Menurut Kecamatan dan Jenis Pengairan di Kabupaten Sumenep (ha) 2020
Land Area by District and Its Use in The Sumenep Regency (Ha) 2020 187

5.3.4 Luas Lahan Pertanian Bukan Sawah Menurut Kecamatan dan Jenis Lahan di Kabupaten Sumenep (ha) 2020
Non Rice Field Land Area by District and Kind of Land in The Sumenep Regency (Ha) 2020 189

5.3.5 Banyaknya Kelompok Tani dan Anggota Kelompok Tani Menurut kecamatan 2020
Number of Farmers Group and Farmers Group Members by District in The Sumenep Regency 2020 190

5.3.6 Luas Panen dan Rata-rata Produksi Padi Sawah Menurut Kecamatan di Kabupaten Sumenep 2020
Harvested Area, Yield Rate and Production of Wetland Paddy by District in the Sumenep Regency 2020 191

5.3.7 Luas Panen dan Rata-rata Produksi Padi Ladang Menurut Kecamatan di Kabupaten Sumenep 2020
Harvested Area, Yield Rate and Production of Dryland Paddy by District in the Sumenep Regency 2020 192

5.3.8 Luas Panen dan Rata-rata Produksi Jagung Menurut Kecamatan di Kabupaten Sumenep 2020
Harvested Area, Yield Rate and Production of Maize by District in the Sumenep Regency 2020 193

5.3.9 Luas Panen dan Rata-rata Produksi Ubi Kayu Menurut Kecamatan di Kabupaten Sumenep 2020
Harvested Area, Yield Rate and Production of Cassava by District in

	<i>the Sumenep Regency 2020</i>	194
5.3.10	Luas Panen dan Rata-rata Produksi Ubi Jalar Menurut Kecamatan di Kabupaten Sumenep 2020 <i>Harvested Area, Yield Rate and Production of Sweet Potatoes by District in the Sumenep Regency 2020</i>	195
5.3.11	Luas Panen dan Rata-rata Produksi Kacang Tanah Menurut Kecamatan di Kabupaten Sumenep 2020 <i>Harvested Area, Yield Rate and Production of Peanuts by District in the Sumenep Regency 2020</i>	196
5.3.12	Luas Panen dan Rata-rata Produksi Kedelai Menurut Kecamatan di Kabupaten Sumenep 2020 <i>Harvested Area, Yield Rate and Production of Soyabeans by District in the Sumenep Regency 2020</i>	197
5.3.13	Luas Panen dan Rata-rata Produksi Kacang Hijau Menurut Kecamatan di Kabupaten Sumenep 2020 <i>Harvested Area, Yield Rate and Production of Greenpeal by District in the Sumenep Regency 2020</i>	198
5.4	PETERNAKAN	
5.4.1	Populasi Ternak Sapi di Kabupaten Sumenep, 2020	199
5.4.2	Populasi Ternak Kerbau di Kabupaten Sumenep, 2020	200
5.4.3	Populasi Ternak Kuda di Kabupaten Sumenep, 2020	201
5.4.4	Populasi Ternak Kecil di Kabupaten Sumenep, 2020	202
5.4.5	Populasi Ternak Unggas di Kabupaten Sumenep, 2020	203
5.4.6	Populasi Aneka Ternak di Kabupaten Sumenep, 2020	204
5.4.7	Produksi Daging Menurut Jenis Ternak di Kabupaten Sumenep, 2020	205
5.4.8	Produksi Telur Menurut Jenis Ternak di Kabupaten Sumenep, 2020	

.....	206
6. INDUSTRI, PERTAMBANGAN, DAN ENERGI/ INDUSTRY, MINING, AND ENERGY	
6.1 Banyaknya Pelanggan Air Minum Menurut Jenis Pelanggan di Kabupaten Sumenep, 2020	212
6.2 Distribusi Air Minum Menurut Jenis Pelanggan PDAM Kabupaten Sumenep, 2020	214
6.3 Banyaknya Pelanggan dan Pemakaian Air PDAM Menurut Bulan di Kabupaten Sumenep, 2020	216
7. PARIWISATA/TOURISM	
7.1 Jumlah Wisatawan Mancanegara dan Domestik di Kabupaten Sumenep, 2015–2020..... <i>Number of International and Domestic Visitor in Sumenep Regency, 2015–2020</i>	222
7.2 Banyaknya Pengunjung Obyek Wisata Menurut Asal Pengunjung di Kabupaten Sumenep, 2018–2019	223
<i>The Number of Tourist by Its Origin in Sumenep Regency, 2019–2020..</i>	
8. TRANSPORTASI DAN KOMUNIKASI/ TRANSPORTATION AND COMMUNICATION	
8.1 TRANSPORTASI TRANSPORTATION	
8.1.1 Panjang Jalan Menurut Tingkat Kewenangan Pemerintahan di Kabupaten Sumenep (km), 2019–2020	227
8.1.2 Panjang Jalan Menurut Jenis Permukaan Jalan di Kabupaten Sumenep (km), 2019–2020 <i>Length of Roads by Type of Road Surface in Sumenep Regency (km), 2019–2020</i>	228
8.1.3 Panjang Jalan Menurut Kondisi Jalan di Kabupaten Sumenep (km), 2019–2020 <i>Length of Roads by Condition of Roads in Sumenep Regency (km),</i>	

	Halaman Page
2019–2020	229
8.1.4 Jumlah Kendaraan Bermotor Wajib Uji Menurut Jenis Kendaraan dan Penggunaan di Kabupaten Sumenep, 2020.....	
8.2 KOMUNIKASI	
COMMUNICATION	
8.2.1 Banyaknya Kantor Pos Menurut Kecamatan di Kabupaten Sumenep, 2020 <i>The Number of Post Office in Sumenep Regency, 2020</i>	231
8.2.2 Frekuensi Kegiatan Penerangan Menurut Jenis Kegiatan per Bulan di Kabupaten Sumenep, 2020	
8.2.3 Profil Radio Pemerintah di Kabupaten Sumenep, 2020	
9. PERBANKAN, KOPERASI, DAN HARGA-HARGA/ BANKING, COOPERATIVE, AND PRICES	
9.1 Jumlah Kios Sarana Produksi Tanaman Kabupaten Sumenep, 2020.	
9.2 Jumlah Koperasi Menurut Kecamatan dan Jenis Kegiatan Usaha di Kabupaten Sumenep , 2020	238
9.3 Jumlah Koperasi, Anggota serta Permodalan Menurut Jenis Koperasi di Kabupaten Sumenep, 2020	239
9.4 Profil Koperasi di Kabupaten Sumenep, 2020	240
9.5 Jumlah Koperasi Menurut Kecamatan dan Tingkatannya di Kabupaten Sumenep, 2020.....	
9.6 Jumlah Koperasi Menurut Kecamatan dan Jenis Kegiatan Kegiatan Usaha, 2020.....	
9.7 Posisi Dana dan Pinjaman Bank Mandiri Kabupaten Sumenep, 2020	
10. PENGELUARAN PENDUDUK/POPULATION EXPENDITURE	
10.1 Rata-rata Pengeluaran per Kapita Sebulan Menurut Kelompok Komoditas (rupiah) di Kabupaten Sumenep, 2019 dan 2020 <i>Monthly Average Expenditure per Capita by Commodity Group (rupiahs) in Sumenep Regency, 2019 and 2020</i>	249
10.2 Persentase Pengeluaran per Kapita Sebulan Menurut Kelompok Komoditas di Kabupaten Sumenep, 2019 dan 2020 <i>Percentage of Monthly Expenditure per Capita by Commodity Group in Sumenep Regency, 2019 and 2020</i>	250

PENJELASAN UMUM/EXPLANATORY NOTES

Tanda-tanda, satuan-satuan, dan lain-lainnya yang digunakan dalam publikasi ini adalah sebagai berikut:

Symbols, measurement units, and acronyms which are used in this publication, are as follows:

1. TANDA-TANDA/SYMBOLS

Data tidak tersedia/Data not available	: ...
Tidak ada atau nol /Null or zero	: -
Data dapat diabaikan/Data negligible	: 0
Tanda decimal/Decimal point	: ,
Data tidak dapat ditampilkan/Not applicable	: NA
Angka estimasi/Estimated figures	: e
Angka diperbaiki/Revised figures	: r
Angka sementara/Preliminary figures	: x
Angka sangat sementara/Very preliminary figures	: xx
Angka sangat sangat sementara/Very very preliminary figures	: xxx

2. SATUAN/UNITS

barel/barrel	: 158,99 liter/litres = 1/6,2898 m ³
hektar (ha)/hectare (ha)	: 10 000 m ²
kilometer (km)/kilometres (km)	: 1 000 meter/meters (m)
knot/knot	: 1,8523 km/jam (km/hour)
kuintal/quintal	: 100 kg
KWh	: 1 000 Watt hour
MWh	: 1 000 KWh
liter (untuk beras)/litre (for rice)	: 0,80 kg
MMSCF	: 1/35,3 m ³
metrik ton (m.ton)/metric ton (m. ton)	: 0,98421 long ton = 1 000 kg
ons/ounce	: 28,31 gram/grams
ton	: 1 000 kg

Satuan lain: buah, dus, butir, helai/lembar, kaleng, batang, pulsa, ton kilometer (ton-km), jam, menit, persen (%).

Other units: unit, pack, pieces, sheet, tin, pulse, ton-kilometres(ton-km), hour, minute, percent (%).

Perbedaan angka di belakang koma disebabkan oleh pembulatan angka.
The difference in decimal numbers is caused by rounding.

DAFTAR SINGKATAN/ LIST OF ABBREVIATIONS

SI	: Stasiun Iklim
SIMPK	: Stasiun Meteorologi Pertanian Khusus
t.t	: Tempat tidur
BCG	: Bacillus Calmette Guerin
DPT	: Difteri, Pertusis, Tetanus
TT	: Tetanus Toxoid
IOT	: Industri Obat Tradisional/ <i>Traditional Medicine Industry</i>
IKOT	: Industri Kecil Obat Tradisional/ <i>Traditional Medicine Small</i>
Alkes	: Alat kesehatan/ <i>Health Kits</i>
PKRT	: Perbekalan Kesehatan Rumah tangga/ <i>Household Health Logistics</i>
Kompl	: Komplemen/ <i>Complement</i>
IRTP	: Industri Pangan Produksi Rumah Tangga/ <i>Foods Home Industry</i>
PBF	: Pedagang Besar Farmasi/ <i>Pharmacy Whole-seller</i>
GFK	: Gudang Farmasi Kab/Kota/Regency/ <i>Municipality Pharmacy Warehouse</i>
RB	: Rumah Bersalin/ <i>Delivery House</i>
Pustu	: Puskesmas pembantu/ <i>Auxiliary Public Health Center</i>
BP	: Balai Pengobatan/ <i>Polyclinic</i>
TPS	: Tempat Pembuangan Sementara / <i>landfill</i>
Jamkesmas	: Jaminan kesehatan masyarakat miskin/ <i>Poor public health insurance</i>
PJKMU	: Program Jaminan Kesehatan Masyarakat Umum
SIUP	: Surat Ijin Usaha Perdagangan/ <i>Trading Permission Letter</i>
TDP	: Tanda Daftar Perusahaan/ <i>Company Registration Identity</i>
API	: Angka Pengenal Importir/ <i>Importer's Identity Number</i>



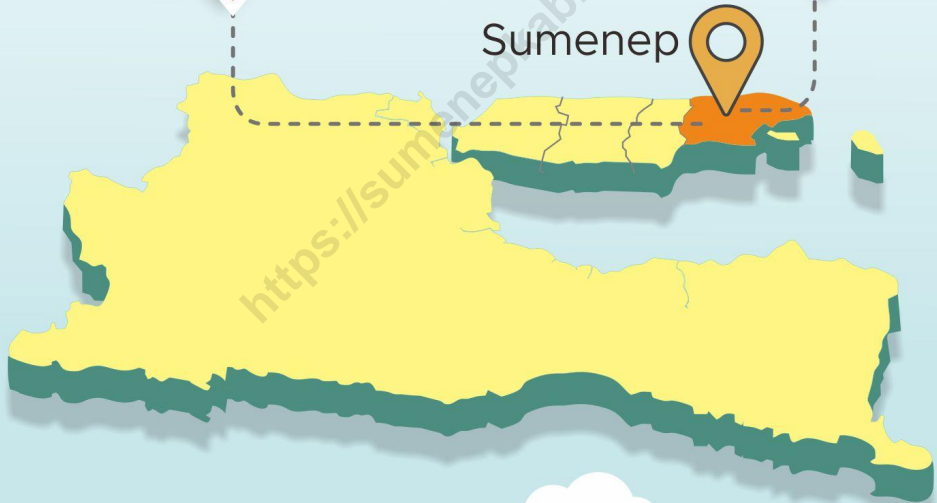
Desember bulan dengan curah hujan tertinggi

932,1 mm³

Luas daerah Kabupaten Sumenep
Area of Sumenep Regency

2.093,47 Km²

Sumenep



PENJELASAN TEKNIS

1. Data indikator iklim meliputi curah hujan dan hari hujan. Curah Hujan merupakan besarnya volume/ intensitas air hujan dalam kurun waktu tertentu yang diukur dengan alat penakar hujan dengan satuan mm. Hari Hujan adalah suatu hari dimana terjadi hujan dalam satu tahun.
2. Data curah hujan ditampilkan dalam bentuk intensitas curah hujan di setiap stasiun penakar hujan per bulan selama dalam kurun waktu satu tahun pengamatan.
3. Seperti daerah lain di Indonesia, dalam satu tahunnya berlaku dua musim. Musim penghujan pada bulan Oktober–April dan musim kemarau bulan April–Oktober.
4. Meskipun dikatakan tidak jauh berbeda dengan di Jawa, namun struktur tanahnya yang tidak kedap air menyebabkan sektor pertanian masih banyak berharap hujan. Kondisi ini secara drastis akan menyebabkan kekurangan suplai air pada saat musim kemarau.

TECHNICAL NOTES

1. *Climate indicator data include rainfall and rainy days. Rainfall is the volume/intensity of rain within a certain time that is measured by means of a graduated rainfall in mm. Rainy Day is a day when rain occurs within one year.*
2. *Rainfall data is displayed in the form of rainfall intensity in each station a graduated rain per month during the observation period of one year.*
3. *Unlike other areas in Indonesia, within one year, apply two seasons. In the rainy season from October to April and the dry season months of April to October.*
4. *Although rainfall can be said not much different from Java, but the structure of the soil is not watertight cause the agricultural sector is still much hope of mercy of the rain. This condition will cause a drastic shortage of water supply during the dry season*

1.1 KEADAAN GEOGRAFI GEOGRAPHY CONDITION

Tabel 1.1.1 **Luas Daerah dan Jumlah Pulau Menurut Kecamatan di Kabupaten Sumenep, 2020**
Table 1.1.1 **Total Area and Number of Islands by Subdistrict in Sumenep Regency, 2020**

Kecamatan Subdistrict	Ibukota Kecamatan Capital of Subdistrict	Luas /Total Area (km ² /sq.km)
010 Pragaan	Pragaan Laok	57.84
020 Bluto	Bunbungan	51.37
030 Saronggi	Tanah Merah	67.71
040 Giligenting	Aenganyar	30.32
050 Talango	Talango	50.27
060 Kalianget	Kalianget Timur	30.19
070 Kota Sumenep	Pamolokan	27.84
071 Batuan	Batuan	27.1
080 Lenteng	Ellak Laok	71.41
090 Ganding	Ketawang Larangan	53.97
100 Guluk Guluk	Guluk-Guluk	59.57
110 Pasongsongan	Panaongan	119.03
120 Ambunten	Ambunten Timur	50.54
130 Rubaru	Rubaru	84.46
140 Dasuk	Kerta Timur	64.5
150 Manding	Manding Laok	68.88
160 Batuputih	Batuputih Laok	112.31
170 Gapura	Gapura Barat	65.78
180 Batang Batang	Batang Batang Daya	80.36
190 Dungkek	Dungkek	63.35
200 Nonggunong	Sokarame Paseser	40.08
210 Gayam	Pancor	88.4
220 Raas	Brakas	38.9
230 Sapeken	Sapeken	201.89
240 Arjasa	Kalikatak	241.99
241 Kangayan	Kangayan	204.68
250 Masalembu	Suka Jeruk	40.85
Kabupaten Sumenep	Kota Sumenep	2093.59

Lanjutan Tabel/*Continued Table 1.1.1*

Kecamatan Subdistrict	Persentase terhadap Luas Kabupaten Percentage to Regencys Area	Jumlah Pulau Number of Islands
(1)	(4)	(5)
010 Pragaan	2.76	-
020 Bluto	2.45	-
030 Saronggi	3.23	-
040 Giligenting	1.45	8
050 Talango	2.40	5
060 Kalianget	1.44	-
070 Kota Sumenep	1.33	-
071 Batuan	1.29	-
080 Lenteng	3.41	-
090 Ganding	2.58	-
100 Guluk Guluk	2.85	-
110 Pasongsongan	5.69	-
120 Ambunten	2.41	-
130 Rubaru	4.03	-
140 Dasuk	3.08	-
150 Manding	3.29	-
160 Batuputih	5.36	-
170 Gapura	3.14	-
180 Batang Batang	3.84	-
190 Dungkek	3.03	1
200 Nonggunong	1.91	3
210 Gayam	4.22	-
220 Raas	1.86	13
230 Sapeken	9.64	53
240 Arjasa	11.56	12
241 Kangayan	9.78	26
250 Masalembu	1.95	4
Kabupaten Sumenep	100	126

Sumber/Source: Bappeda Kabupaten Sumenep / Regional Development Planning Board of Sumenep Regency

Tabel 1.1.2 **Tinggi Wilayah dan Jarak ke Ibukota Kabupaten Menurut Kecamatan di Kabupaten Sumenep, 2020**
Altitude and Distance to the Capital of Regency by Subdistrict in Sumenep Regency, 2020

Kecamatan Subdistrict	Tinggi Wilayah (mdpl) Altitude (m a.s.l)	Jarak ke Ibukota Kabupaten Distance to the Capital of Regency
(1)	(2)	(3)
010 Pragaan	...	31,0
020 Bluto	...	14,0
030 Saronggi	...	12,0
040 Giligenting	...	22,5*
050 Talango	...	13,0
060 Kalianget	...	11,0
070 Kota Sumenep	...	2,2
071 Batuan	...	6,0
080 Lenteng	...	15,0
090 Ganding	...	25,0
100 Guluk Guluk	...	30,0
110 Pasongsongan	...	33,0
120 Ambunten	...	28,0
130 Rubaru	...	18,0
140 Dasuk	...	21,0
150 Manding	...	9,0
160 Batuputih	...	22,0
170 Gapura	...	11,0
180 Batang Batang	...	21,0
190 Dungkek	...	26,0
200 Nonggunong	...	52,0*
210 Gayam	...	59,20*
220 Raas	...	99,90*
230 Sapeken	...	194,0*
240 Arjasa	...	161,0*
241 Kangayan	...	194,0*
250 Masalembu	...	170,0*
Kabupaten Sumenep	116,449	128

Catatan/Note: *) Ditambah Perjalanan Melalui Laut

Sumber/Source: Badan Pusat Statistik Kabupaten Sumenep / BPS - Statistic of Sumenep Regency

1.2 KEADAAN IKLIM CLIMATE CONDITION

Tabel 1.2.1 **Pengamatan Unsur Iklim Menurut Bulan di Stasiun Kalianget, 2020**
Table 1.2.1 **Observation of Climate Elements By Months at Kalianget Station, 2020**

Bulan Month	Suhu/Temperature (°C)			Kelembaban/Humidity (%)		
	Minimum	Rata-rata Average	Maksimum Maximum	Minimum	Rata-rata Average	Maksimum Maximum
(1)	(2)	(3)	(4)	(5)	(6)	(7)
Januari/January	23.60	28.30	34.40	60.00	83.82	100.00
Februari/February	23.30	27.83	33.20	61.00	86.04	98.00
Maret/March	24.20	28.26	33.60	63.00	85.26	97.00
April/April	24.80	28.56	34.00	63.00	84.20	98.00
Mei/May	24.40	28.88	33.60	64.00	83.19	98.00
Juni/June	23.40	28.34	32.60	58.00	77.69	95.00
Juli/July	20.60	28.03	32.40	47.00	74.01	95.00
Agustus/August	23.60	28.37	33.00	46.00	73.56	97.00
September/September	24.80	29.32	34.90	45.00	70.55	92.00
Oktober/October	22.00	29.12	34.80	49.00	75.64	98.00
November/November	24.60	29.07	35.00	51.00	80.07	98.00
Desember/December	24.00	27.24	33.40	60.00	86.47	98.00

Lanjutan Tabel/*Continued Table 1.2.1*

Bulan Month	Kecepatan Angin (m/det) Wind Velocity (m/sec)			Tekanan Udara/Atmospheric Pressure (mb)		
	Minimum	Rata-rata Average	Maksimum Maximum	Minimum	Rata-rata Average	Maksimum Maximum
(1)	(8)	(9)	(10)	(11)	(12)	(13)
Januari/January	calm	2.39	19.03	1004.50	1009.07	1014.00
Februari/February	calm	2.21	15.43	1005.00	1009.91	1013.70
Maret/March	calm	1.56	12.35	1006.20	1009.64	1013.70
April/April	calm	1.78	15.95	1006.40	1009.90	1013.40
Mei/May	calm	2.45	11.83	1004.60	1009.60	1013.80
Juni/June	calm	2.99	14.40	1006.60	1010.23	1013.20
Juli/July	calm	3.56	11.83	1000.70	1009.77	1012.60
Agustus/August	calm	3.98	14.40	1007.10	1010.32	1014.20
September/September	calm	3.15	10.29	1001.40	1009.97	1013.20
Oktober/October	calm	2.45	12.86	1004.70	1009.01	1012.50
November/November	calm	1.69	10.29	1005.30	1008.97	1012.80
Desember/December	calm	1.52	12.86	1004.30	1007.59	1010.80

Lanjutan Tabel/*Continued Table 1.2.1*

Bulan Month	Jumlah Curah Hujan Number of Precipitation (mm)	Jumlah Hari Hujan (hari) Number of Rainy Days (day)	Penyinaran Matahari Duration of Sunshine (%)
(1)	(14)	(15)	(16)
Januari/ <i>January</i>	322.00	19	74.03
Februari/ <i>February</i>	429.80	25	54.51
Maret/ <i>March</i>	201.60	24	71.25
April/ <i>April</i>	201.90	25	76.29
Mei/ <i>May</i>	156.00	14	87.02
Juni/ <i>June</i>	12.80	4	100.00
Juli/ <i>July</i>	45.30	4	100.00
Agustus/ <i>August</i>	10.10	3	100.00
September/ <i>September</i>	1.50	1	100.00
Oktober/ <i>October</i>	63.60	5	100.00
November/ <i>November</i>	112.70	15	84.04
Desember/ <i>December</i>	397.10	29	29.29

Catatan/*Note:*Sumber/*Source:* Stasiun Meteorologi Kalianget / *Kalianget Meteorology Station*



Sebagian besar anggota DPRD adalah laki-laki
58 Laki-laki
10 Wanita

Sebagian besar PNS berpendidikan S1 dan S1 keatas
5361 Orang

Jumlah PNS di Lingkungan Pemkab Sumenep sebanyak
8.937 pegawai

Didominasi oleh PNS berpangkat/golongan III sebanyak **4.658**



PENJELASAN TEKNIS

1. Wilayah administrasi menurut kamus besar Bahasa Indonesia adalah lingkungan kerja perangkat pemerintah pusat yang menyelenggarakan pemerintahan umum di daerah.
2. Bupati adalah kepala daerah yang memimpin pelaksanaan urusan pemerintahan yang menjadi kewenangan daerah otonom.
3. Anggota Dewan Perwakilan Rakyat Daerah (DPRD) dipilih melalui pemilihan umum (pemilu) dan dilantik dalam masa jabatan lima tahun.
4. Satuan Kerja Perangkat Daerah menurut Permendagri No 64 tahun 2013 adalah perangkat daerah pada pemerintah daerah selaku pengguna anggaran/ pengguna barang.
5. Kecamatan adalah wilayah kerja administratif di bawah kabupaten yang merupakan wilayah kerja camat sebagai unsur perangkat daerah.
6. Kelurahan adalah pembagian wilayah administratif di bawah kecamatan yang merupakan wilayah kerja lurah sebagai unsur perangkat daerah.

TECHNICAL NOTES

1. *The administrative area according to a large Indonesian dictionary is the working environment of the central government apparatus that organizes public governance in the regions.*
2. *Bupati is the head of the region who leads the implementation of the affairs of the government who become the autonomous regions autonomy.*
3. *Members of the Regional House of Representatives (DPRD) shall be elected by election and elected in a five year term.*
4. *The Regional Work Unit according to the Regulation of the Minister of Domestic Affairs No. 64 2013 is a regional apparatus of local government as user of budget/ goods.*
5. *Subdistrict is the administrative work area under the district which is the working area of the sub- district head as an element of the regional apparatus.*
6. *Kelurahan is the division of administrative area under the sub-district which is the work area of village head as an element of regional apparatus.*

7. Desa adalah kesatuan masyarakat hukum yang memiliki batas wilayah yang berwenang untuk mengatur dan mengurus urusan pemerintahan, kepentingan masyarakat setempat berdasarkan prakarsa masyarakat, hak asal usul, dan/atau hak tradisional yang diakui dan dihormati dalam sistem pemerintahan Negara Kesatuan Republik Indonesia.
 8. Pegawai Negeri adalah setiap warga Negara Republik Indonesia yang telah memenuhi syarat yang ditentukan, diangkat oleh pejabat yang berwenang dan disertai tugas dalam suatu jabatan negeri, atau disertai tugas negara lainnya, dan digaji berdasarkan peraturan perundang-undangan yang berlaku. Pegawai Negeri berkedudukan sebagai unsur aparatur negara yang bertugas untuk memberikan pelayanan kepada masyarakat secara profesional, jujur, adil, dan merata dalam penyelenggaraan tugas Negara, pemerintah, dan pembangunan.
 9. Pegawai Negeri Sipil Daerah adalah pegawai negeri sipil yang gajinya dibebankan pada Anggaran Pendapatan dan Belanja Daerah dan bekerja pada pemerintah daerah/kabupaten/kota, atau dipekerjakan di luar instansi induknya.
7. *Village is a legal community unity that has territorial boundaries to administer government affairs, the interests of local communities based on community initiatives, rights of origin, and / or traditional rights recognized and respected within the system of government of The Republic of Indonesia.*
 8. *Civil Servant shall mean any citizen of the Republic of Indonesia who has met the prescribed requirements, appointed by an authorized official and assigned a duty in a public office, or in other state duties, and remunerated under applicable legislation. Civil Servant is located as an element of the state apparatus in charge of providing services to the community professionally, honestly, fairly and equitably in the implementation of the task of the State, the government and the building.*
 9. *Regional Civil Servants are civil servants whose salaries are charged to the Regional Revenue and Expenditure Budget and are employed by local governments/ districts /municipalities, or employed outside their parent institutions.*

2.1 WILAYAH ADMINISTRATIF ADMINISTRATIVE AREA

Tabel 2.1.1 **Jumlah Desa¹/Kelurahan Menurut Kecamatan di Kabupaten Sumenep, 2016–2020**
Table 2.1.1 **Number of Villages¹/Kelurahan by Subdistrict in Sumenep Regency, 2016–2020**

Kecamatan Subdistrict	2016	2017	2018	2019	2020
(1)	(2)	(3)	(4)	(5)	(6)
010 Pragaan	14	14	14	14	14
020 Bluto	20	20	20	20	20
030 Saronggi	14	14	14	14	14
040 Giligenting	8	8	8	8	8
050 Talango	8	8	8	8	8
060 Kalianget	7	7	7	7	7
070 Kota Sumenep	16	16	16	16	16
071 Batuan	7	7	7	7	7
080 Lenteng	20	20	20	20	20
090 Ganding	14	14	14	14	14
100 Guluk Guluk	12	12	12	12	12
110 Pasongsongan	10	10	10	10	10
120 Ambunten	15	15	15	15	15
130 Rubaru	11	11	11	11	11
140 Dasuk	15	15	15	15	15
150 Manding	11	11	11	11	11
160 Batuputih	14	14	14	14	14
170 Gapura	17	17	17	17	17
180 Batang Batang	16	16	16	16	16
190 Dungkek	15	15	15	15	15
200 Nonggunong	8	8	8	8	8
210 Gayam	10	10	10	10	10
220 Raas	9	9	9	9	9
230 Sapeken	11	11	11	11	11
240 Arjasa	19	19	19	19	19
241 Kangayan	9	9	9	9	9
250 Masalembu	4	4	4	4	4
Kabupaten Sumenep	334	334	334	334	334

2.2 DEWAN PERWAKILAN RAKYAT DAERAH REGIONAL HOUSE OF REPRESENTATIVE

Tabel 2.2.1 **Jumlah Anggota Dewan Perwakilan Rakyat Daerah Menurut Partai Politik dan Jenis Kelamin di Kabupaten Sumenep, 2020**
Number of Regional House of Representatives's Members by Political Parties and Sex in Sumenep Regency, 2020

Partai Politik <i>Political Parties</i>	Laki-laki <i>Male</i>	Perempuan <i>Female</i>	Jumlah <i>Total</i>
(1)	(2)	(3)	(4)
PKB
PPP
Gerindra
PBR
PKNU
PKS
PBB
Demokrat
Golkar
Hanura
PAN
PDI-Perjuangan
PKP
PPNUI
PDP
Nasdem
Kabupaten Sumenep

Catatan/Note: ...

Sumber/Source: Sekretariat DPRD Kabupaten Sumenep /
Secretary of Sumenep Legislative

2.3 SUMBER DAYA MANUSIA HUMAN RESOURCES

Tabel 2.3.1 **Jumlah Pegawai Negeri Sipil Menurut Jenis Kelamin dan Tingkat Pendidikan di Kabupaten Sumenep, 2020**
Table 2.3.1 **Number of Civil Servants by Sex and Education Level in Sumenep Regency, 2020**

Tingkat Pendidikan Education Level	Jenis Kelamin / Sex		Jumlah Total
	Laki-laki Male	Perempuan Female	
(1)	(2)	(3)	(4)
SD / Elementary School	98	9	107
SLTP / Junior High School	89	2	91
SLTA / Senior High School	1492	388	1880
D-I / Diploma I	10	15	25
D-II / Diploma II	230	122	352
D-III / Diploma III	308	765	1073
D-IV / Diploma IV	14	34	48
S1 / Scholar 1	3127	1756	4883
S2 / Scholar 2	376	100	476
S3 / Scholar 3	2	-	2
Jumlah/Total	5746	3191	8937

Catatan/Note: ...

Sumber/Source: Badan Kepegawaian dan Pengembangan Sumber Daya Manusia Kabupaten Sumenep /
Regional Personal and Human Development Agency Sumenep

Tabel
Table 2.3.2

**Jumlah Pegawai Negeri Sipil Menurut Tingkat
Kepangkatan dan Jenis Kelamin di Kabupaten Sumenep,
2020**
*Number of Civil Servants by Hierarchy and Sex in Sumenep
Regency, 2020*

Pangkat/Golongan/Ruang Hierarchy	Laki-laki Male	Perempuan Female	Jumlah Total
(1)	(2)	(3)	(4)
1. I/A (Juru Muda)	4	-	4
2. I/B (Juru Muda Tingkat I)	34	4	38
3. I/C (Juru)	35	5	40
4. I/D (Juru Tingkat I)	50	3	53
Golongan I/Range I	123	12	135
5. II/A (Pengatur Muda)	84	6	90
6. II/B (Pengatur Muda Tingkat I)	171	30	201
7. II/C (Pengatur)	563	410	973
8. II/D (Pengatur Tingkat I)	444	129	573
Golongan II/Range II	1262	575	1837
9. III/A (Penata Muda)	752	524	1276
10. III/B (Penata Muda Tingkat I)	721	470	1191
11. III/C (Penata)	480	302	782
12. III/D (Penata Tingkat I)	890	519	1409
Golongan III/Range III	2843	1815	4658
13. IV/A (Pembina)	500	217	717
14. IV/B (Pembina Tingkat I)	969	559	1528
15. IV/C (Pembina Utama Muda)	45	13	58
16. IV/D (Pembina Utama Madya)	4	-	4
17. IV/E (Pembina Utama)	-	-	-
Golongan IV/Range IV	1518	789	2307
Jumlah/Total	5746	3191	8937

Catatan/Note: ...

Sumber/Source: Badan Kepegawaian dan Pengembangan Sumber Daya Manusia Kabupaten Sumenep /
Regional Personal and Human Development Agency Sumenep

Tabel
Table 2.3.3**Jumlah Pegawai Negeri Sipil Menurut Lembaga dan Golongan di Kabupaten Sumenep, 2020**
Number of Civil Servants by Department/Institution and Rank in Sumenep Regency, 2020

No	Dinas/Intansi Department/Institution	Golongan PNS/ Group				Jumlah Total
		I	II	III	IV	
(1)	(2)	(3)	(4)	(5)	(6)	(7)
1	Sekretariat Daerah	5	64	130	12	212
2	Sekretariat DPRD	1	38	23	6	68
3	Dinas Pendidikan	44	416	2112	2041	4613
4	Dinas Kesehatan	13	601	1175	38	1827
5	Dinas Sosial	0	15	22	11	48
6	Dinas Tenaga Kerja	0	6	29	6	41
7	Dinas Perhubungan	1	38	43	6	88
8	Dinas Komunikasi dan Informatika	2	11	42	7	62
9	Dinas Kependudukan dan Pencatatan Sipil	0	14	35	11	60
10	Dinas Pariwisata, Kebudayaan, Pemuda dan Olahraga	0	8	29	5	42
11	Dinas Perumahan Rakyat, Kawasan Pemukiman dan Cipta Karya	3	20	46	4	73
12	Dinas Pekerjaan Umum Bina Marga	5	18	47	4	74
13	Dinas Pekerjaan Umum Sumber Daya Air	1	46	37	4	88
14	Dinas Koperasi dan Usaha Mikro	0	3	23	2	28
15	Dinas Perindustrian dan Perdagangan	4	34	31	5	74
16	Dinas Ketahanan Pangan dan Peternakan	0	11	28	8	47
17	Dinas Perikanan	0	4	30	5	39
18	Dinas Pertanian Tanaman Pangan, Holtikultura dan Perkebunan	0	11	118	13	142
19	Dinas Lingkungan Hidup	37	41	29	6	113
20	Badan Pendapatan, Pengelolaan Keuangan dan Aset Daerah	1	22	57	6	86

Lanjutan Tabel/*Continued Table 2.3.3*

No	Dinas/Intansi <i>Department/Institution</i>	Golongan PNS/ <i>Group</i>				Jumlah <i>Total</i>
		I	II	III	IV	
(1)	(2)	(3)	(4)	(5)	(6)	(7)
21	Inspektorat	1	9	42	10	62
22	Badan Perencanaan Pembangunan Daerah	0	7	38	9	54
23	Badan Kesatuan Bangsa dan Politik	1	8	15	7	31
24	Badan Pemberdayaan Perempuan, Perlindungan Anak dan Keluarga Berencana	0	6	35	8	49
25	Badan Kepegawaian dan Pengembangan Sumber Daya Manusia	0	20	52	5	77
26	Badan Penanggulangan Bencana Daerah	1	6	19	4	30
27	Dinas Perpustakaan dan Kearsipan	1	8	15	6	30
28	Satuan Polisi Pamong Praja	2	46	25	4	77
29	Dinas Penanaman Modal dan Pelayanan Terpadu Satu Pintu	0	8	21	5	34
30	Dinas Pemberdayaan Masyarakat dan Desa	0	8	27	4	39
31	Sekretariat KPU	0	0	1	1	2
32	Kecamatan Pragaan	1	11	10	2	24
33	Kecamatan Bluto	0	15	9	3	27
34	Kecamatan Saronggi	0	9	13	2	24
35	Kecamatan Giligenting	0	6	11	0	17
36	Kecamatan Talango	0	8	10	2	20
37	Kecamatan Kalianget	0	10	13	3	26
38	Kecamatan Kota Sumenep	0	20	38	1	59
39	Kecamatan Batuan	0	13	9	1	23
40	Kecamatan Lenteng	0	10	8	3	21

Lanjutan Tabel/*Continued Table 2.3.3*

No	Dinas/Intansi <i>Department/Institution</i>	Golongan PNS/ <i>Group</i>				Jumlah <i>Total</i>
		I	II	III	IV	
(1)	(2)	(3)	(4)	(5)	(6)	(7)
41	Kecamatan Ganding	1	11	7	2	21
42	Kecamatan Guluk Guluk	1	4	10	1	16
43	Kecamatan Pasongsongan	0	6	8	1	15
44	Kecamatan Ambunten	0	13	9	1	23
45	Kecamatan Rubaru	0	11	8	1	20
46	Kecamatan Dasuk	1	8	10	2	21
47	Kecamatan Manding	0	13	12	3	28
48	Kecamatan Batuputih	0	13	10	1	24
49	Kecamatan Gapura	1	13	10	2	26
50	Kecamatan Batang Batang	1	17	8	1	27
51	Kecamatan Dungkek	0	11	9	1	21
52	Kecamatan Nonggunong	1	9	8	3	21
53	Kecamatan Gayam	0	14	10	2	26
54	Kecamatan Raas	1	6	7	2	26
55	Kecamatan Sapeken	1	10	8	0	19
56	Kecamatan Arjasa	2	16	10	2	30
57	Kecamatan Kangayan	0	8	9	1	18
58	Kecamatan Masalembu	1	5	8	0	14
Jumlah/Total		135	1837	4658	2307	8937

Catatan/*Note*:

...

Sumber/*Source*: Badan Kepegawaian dan Pengembangan Sumber Daya Manusia Kabupaten Sumenep /
Regional Personal and Human Development Agency Sumenep

Tabel
Table 2.3.4

Jumlah Pegawai Negeri Sipil Menurut Dinas/Instansi dan Jenis Kelamin di Kabupaten Sumenep, 2020
Number of Civil Servants by Department/Institution and Sex in Sumenep Regency, 2020

No	Dinas/Intansi <i>Department/Institution</i>	Jenis Kelamin/ Sex		Jumlah <i>Total</i>
		Laki-laki <i>Male</i>	Perempuan <i>Female</i>	
(1)	(2)	(3)	(4)	(5)
1	Sekretariat DPRD	58	10	58
2	Dinas Pendidikan	3006	1607	4613
3	Dinas Kesehatan	710	1117	1827
4	Dinas Sosial	33	15	48
5	Dinas Tenaga Kerja	31	10	41
6	Dinas Komunikasi dan Informatika	45	17	62
7	Dinas Pariwisata, Kebudayaan, Pemuda dan Olahraga	30	12	42
8	Dinas Pekerjaan Umum Bina Marga	64	10	74
9	Dinas Pekerjaan Umum Sumber Daya Air	77	11	88
10	Dinas Perumahan Rakyat, Kawasan Pemukiman dan Cipta Karya	60	13	73
11	Dinas Koperasi dan Usaha Mikro	24	4	28
12	Dinas Perindustrian dan Perdagangan	67	7	74
13	Dinas Perikanan	29	10	39
14	Dinas Kependudukan dan Pencatatan Sipil	50	10	60
15	Dinas Ketahanan Pangan dan Peternakan	28	19	47
16	Badan Pendapatan, Pengelolaan Keuangan dan Aset Daerah	64	22	85
17	Inspektorat	42	20	62
18	Badan Perencanaan Pembangunan Daerah	37	17	54
19	Badan Kepegawaian dan Pengembangan Sumber Daya Manusia	53	24	77
20	Dinas Lingkungan Hidup	98	15	113

Lanjutan Tabel/*Continued Table 2.3.4*

No	Dinas/Intansi <i>Department/Institution</i>	Jenis Kelamin/ <i>Sex</i>		Jumlah <i>Total</i>
		Laki-laki <i>Male</i>	Perempuan <i>Female</i>	
(1)	(2)	(3)	(4)	(5)
21	Badan Pemberdayaan Perempuan, Perlindungan Anak dan Keluarga Berencana	32	17	49
22	Badan Kesatuan Bangsa dan Politik	27	4	31
23	Dinas Perpustakaan dan Kearsipan	20	10	30
24	Satuan Polisi Pamong Praja	74	3	77
25	Kecamatan Ambunten	20	3	23
26	Kecamatan Kota Sumenep	41	18	59
27	Kecamatan Kalianget	24	2	26
28	Kecamatan Manding	23	5	28
29	Kecamatan Talango	18	2	20
30	Kecamatan Batuan	18	5	23
31	Kecamatan Pasongsongan	14	1	15
32	Kecamatan Dasuk	18	3	21
33	Kecamatan Rubaru	18	2	20
34	Kecamatan Batang Batang	25	2	27
35	Kecamatan Batuputih	22	2	24
36	Kecamatan Dungkek	20	1	21
37	Kecamatan Gapura	25	1	26
38	Kecamatan Bluto	24	3	27
39	Kecamatan Saronggi	22	2	24
40	Kecamatan Lenteng	20	1	21

Lanjutan Tabel/*Continued Table 2.3.4*

No	Dinas/Intansi <i>Department/Institution</i>	Jenis Kelamin/ <i>Sex</i>		Jumlah <i>Total</i>
		Laki-laki <i>Male</i>	Perempuan <i>Female</i>	
(1)	(2)	(3)	(4)	(5)
41	Kecamatan Giligenting	17	0	17
42	Kecamatan Guluk Guluk	15	1	16
43	Kecamatan Ganding	20	1	21
44	Kecamatan Pragaan	22	1	24
45	Kecamatan Gayam	25	2	26
46	Kecamatan Nonggunong	21	1	21
47	Kecamatan Raas	15	1	16
48	Kecamatan Masalembu	14	0	14
49	Kecamatan Arjasa	28	2	30
50	Kecamatan Sapeken	16	3	19
51	Kecamatan Kangayan	16	2	18
52	Sekretariat Daerah	166	46	212
53	Dinas Perhubungan	83	5	88
54	Sekretariat KPU	2	0	2
55	Badan Penanggulangan Bencana Daerah	28	2	30
56	Dinas Penanaman Modal dan Pelayanan Terpadu Satu Pintu	20	14	34
57	Dinas Pembedayaan Masyarakat Desa	29	10	39
58	Dinas Pertanian Tanaman Pangan, Holtikultura dan Perkebunan	98	44	142

Catatan/*Note*: ...Sumber/*Source*: Badan Kepegawaian dan Pengembangan Sumber Daya Manusia Kabupaten Sumenep /
Regional Personal and Human Development Agency Sumenep

2.4 KEUANGAN PEMERINTAH GOVERNMENT FINANCE

Tabel 2.4.1 Realisasi Pendapatan Pemerintah Kabupaten Sumenep Menurut Jenis Pendapatan (ribu rupiah), 2017–2020
Actual Sumenep Regency Government Revenues by Kind of Revenues (thousand rupiahs), 2017–2020

Jenis Pendapatan/Kind of Revenues	2017	2018
(1)	(2)	(3)
1. Pendapatan Asli Daerah (PAD)/Regional Revenue	190.750.065	185.832.755
1.1 Pajak Daerah/Regional Tax	24.095.356	31.136.653
1.2 Retribusi Daerah/Regional Retribution	12.734.295	13.479.854
1.3 Hasil Perusahaan Milik Daerah dan Pengelolaan Kekayaan Daerah yang Dipisahkan/Regional-Owned Company Revenue and Separated Management of Regional Wealth	20.122.055	18.570.283
1.4 Lain-lain PAD yang Sah/Other Regional Revenue	133.798.358	122.645.963
2. Dana Perimbangan/Balance Funds	1.505.598.308	1.601.302.418
2.1 Bagi Hasil Pajak/Tax Sharing Revenue	95.953.589	138.648.346
2.2 Bagi Hasil Bukan Pajak/Sumber Daya Alam/Non-Tax Sharing Revenue/Natural Resources	-	-
2.3 Dana Alokasi Umum/General Allocation Fund	1.099.838.350	1.144.489.870
2.4 Dana Alokasi Khusus/Special Allocation Fund	309.806.368	318.164.202
3. Lain-lain Pendapatan yang Sah/Other Revenue	464.587.158	456.854.394
3.1 Pendapatan Hibah/Grant	71.085.723	56.186.497
3.2 Dana Darurat/Emergency Fund	-	-
3.3 Dana Bagi Hasil Pajak dari Provinsi dan Pemerintah Daerah Lainnya/Tax Sharing Revenue from Provincial and Other Regional Governments	111.373.876	104.308.121
3.4 Dana Penyesuaian dan Otonomi Daerah/Regional Adjustment and Autonomy Fund	271.522.438	278.366.376
3.5 Bantuan Keuangan dari Provinsi atau Pemerintah Daerah Lainnya/Financial Assistance from Provincial or Other Regional Governments	10.605.120	17.993.400
3.6 Lainnya/Others	-	-
Jumlah/Total	2.160.935.531	2.243.989.568

Lanjutan Tabel/*Continued Table 2.4.1*

Jenis Pendapatan/ <i>Kind of Revenues</i>	2019	2020
(1)	(4)	(5)
1. Pendapatan Asli Daerah (PAD)/<i>Regional Revenue</i>	247.207.257	...
1.1 Pajak Daerah/ <i>Regional Tax</i>	33.549.325	...
1.2 Retribusi Daerah/ <i>Regional Retribution</i>	20.357.572	...
1.3 Hasil Perusahaan Milik Daerah dan Pengelolaan Kekayaan Daerah yang Dipisahkan/ <i>Regional-Owned Company Revenue and Separated Management of Regional Wealth</i>	16.254.103	...
1.4 Lain-lain PAD yang Sah/ <i>Other Regional Revenue</i>	177.046.255	...
2. Dana Perimbangan/<i>Balance Funds</i>	1.645.545.460	...
2.1 Bagi Hasil Pajak/ <i>Tax Sharing Revenue</i>	136.067.317	...
2.2 Bagi Hasil Bukan Pajak/Sumber Daya Alam/ <i>Non-Tax Sharing Revenue/Natural Resources</i>	-	...
2.3 Dana Alokasi Umum/ <i>General Allocation Fund</i>	1.183.078.444	...
2.4 Dana Alokasi Khusus/ <i>Special Allocation Fund</i>	326.399.699	...
3. Lain-lain Pendapatan yang Sah/<i>Other Revenue</i>	624.462.846	...
3.1 Pendapatan Hibah/ <i>Grant</i>	60.673.680	...
3.2 Dana Darurat/ <i>Emergency Fund</i>	-	...
3.3 Dana Bagi Hasil Pajak dari Provinsi dan Pemerintah Daerah Lainnya/ <i>Tax Sharing Revenue from Provincial and Other Regional Governments</i>	121.312.542	...
3.4 Dana Penyesuaian dan Otonomi Daerah/ <i>Regional Adjustment and Autonomy Fund</i>	352.231.105	...
3.5 Bantuan Keuangan dari Provinsi atau Pemerintah Daerah Lainnya/ <i>Financial Assistance from Provincial or Other Regional Governments</i>	90.245.519	...
3.6 Lainnya/ <i>Others</i>		...
Jumlah/<i>Total</i>	2.517.215.563	...

Catatan/Note: ...

Sumber/Source: Dinas Pendapatan Pengelolaan Keuangan dan Aset Daerah Kab. Sumenep /
Regional Revenue Office and The Finance and Asset Management of Sumenep Regency

Tabel 2.4.2 **Realisasi Belanja Pemerintah Kabupaten Sumenep Menurut Jenis Belanja (ribu rupiah), 2016–2019**
Table **Actual Sumenep Regency Government Expenditures by Kind of Expenditures (thousand rupiahs), 2016–2019**

Jenis Pendapatan Kind of Revenues	2016	2017
(1)	(2)	(3)
1. Belanja Tidak Langsung/Indirect Expenditures	...	1.313.062.698
1.1 Belanja Pegawai/Personnel Expenditures	...	836.316.468
1.2 Belanja Bunga/Interest Expenditures	...	-
1.3 Belanja Subsidi/Subsidies Expenditures	...	-
1.4 Belanja Hibah/Grant Expenditures	...	39.690.414
1.5 Belanja Bantuan Sosial/Social Aid Expenditures	...	9.624.440
1.6 Belanja Bagi Hasil/Sharing Fund Expenditure	...	-
1.7 Belanja Bantuan Keuangan/Financial Aids Expenditures	...	426.053.446
1.8 Belanja Tidak Terduga/Unpredicted Expenditures	...	1.377.929
2. Belanja Langsung/Direct Expenditures	...	746.568.137
2.1 Belanja Pegawai/Personnel Expenditures	...	72.254.757
2.2 Belanja Barang dan Jasa/Goods and Services Expenditures	...	382.428.715
2.3 Belanja Modal/Capital Expenditure	...	291.884.664
Jumlah/Total	...	2.059.630.836

Lanjutan Tabel/*Continued Table 2.4.2*

Jenis Pendapatan <i>Kind of Revenues</i>	2018	2019
(1)	(4)	(5)
1. Belanja Tidak Langsung/<i>Indirect Expenditures</i>	1.323.734.766	1.440.668.877
1.1 Belanja Pegawai/ <i>Personnel Expenditures</i>	830.659.995	837.267.130
1.2 Belanja Bunga/ <i>Interest Expenditures</i>	-	-
1.3 Belanja Subsidi/ <i>Subsidies Expenditures</i>	-	-
1.4 Belanja Hibah/ <i>Grant Expenditures</i>	49.135.175	75.903.601
1.5 Belanja Bantuan Sosial/ <i>Social Aid Expenditures</i>	14.768.950	13.966.050
1.6 Belanja Bagi Hasil/ <i>Sharing Fund Expenditure</i>	-	-
1.7 Belanja Bantuan Keuangan/ <i>Financial Aids Expenditures</i>	427.410.774	510.731.909
1.8 Belanja Tidak Terduga/ <i>Unpredicted Expenditures</i>	1.759.872	2.800.186
2. Belanja Langsung/<i>Direct Expenditures</i>	826.617.522	839.506.266
2.1 Belanja Pegawai/ <i>Personnel Expenditures</i>	74.340.492	60.759.005
2.2 Belanja Barang dan Jasa/ <i>Goods and Services Expenditures</i>	398.565.294	417.015.644
2.3 Belanja Modal/ <i>Capital Expenditure</i>	353.711.734	361.731.615
Jumlah/<i>Total</i>	2.150.352.289	2.280.175.143


Catatan/Note: ...

Sumber/Source: Dinas Pendapatan Pengelolaan Keuangan dan Aset Daerah Kab. Sumenep /
Regional Revenue Office and The Finance and Asset Management of Sumenep Regency



Penduduk usia kerja perempuan sebanyak 472.173 dan Laki-laki sebanyak 416.183

■ Perempuan
■ Laki-laki



Angkatan Kerja
666.441

Penduduk Bekerja
647.489 (97,16%)



345.378 (53%)



302.111 (47%)



Pengangguran
18.953

Laki-laki 11.930 & Perempuan 7.022



PENJELASAN TEKNIS

1. Sumber utama data kependudukan adalah sensus penduduk yang dilaksanakan setiap sepuluh tahun sekali. Sensus penduduk telah dilaksanakan sebanyak enam kali sejak Indonesia merdeka, yaitu tahun 1961, 1971, 1980, 1990, 2000, 2010 dan 2020.
2. Di dalam sensus penduduk, pencacahan dilakukan terhadap seluruh penduduk yang berdomisili di wilayah teritorial Indonesia termasuk warga negara asing kecuali anggota korps diplomatik negara sahabat beserta keluarganya.
3. Metode pengumpulan data dalam sensus dilakukan dengan wawancara antara petugas sensus dengan responden dan juga melalui e-census. Pencatatan penduduk menggunakan konsep usual residence, yaitu konsep di mana penduduk biasa bertempat tinggal. Bagi penduduk yang bertempat tinggal tetap dicacah di mana mereka biasa tinggal, sedangkan untuk penduduk yang tidak bertempat tinggal tetap dicacah di tempat di mana mereka ditemukan petugas sensus pada malam 'Hari Sensus'. Termasuk penduduk yang tidak bertempat tinggal tetap adalah tuna wisma, awak kapal berbendera Indonesia,

TECHNICAL NOTES

1. *The main source of demographic data is population census, which is conducted every ten years. Population Census has been conducted six times since Indonesia's independence: 1961, 1971, 1980,1990,2000, and 2010.*
2. *The population census enumerates all residents who domicile in the entire territory of Indonesia including foreign citizens except the diplomatic corps members and their families.*
3. *The method of data collection in a population census involves interviewing respondents and conducting e-census. Enumeration of the population uses the concept of "usual residence", which is the concept of "places where people usually live". De jure was applied to the permanent residents, while de facto was applied to non-permanent residents. The permanent residents were enumerated in place where they normally live, the non- permanent residents were enumerated where they were found by the enumerators, on the night of 'Census Date'. The non permanent residents include homeless people ship crew, boat people, remote area community, and internally displaced persons. Those who had permanent residence and had been*

penghuni perahu/rumah apung, masyarakat terpencil/terasing, dan pengungsi. Bagi mereka yang mempunyai tempat tinggal tetap dan sedang bepergian ke luar wilayah lebih dari enam bulan, tidak dicacah di tempat tinggalnya, tetapi dicacah di tempat tujuannya. Untuk tahun yang tidak dilaksanakan sensus penduduk, data kependudukan diperoleh dari hasil proyeksi penduduk. Proyeksi penduduk merupakan suatu perhitungan ilmiah yang didasarkan pada asumsi dari komponen-komponen perubahan penduduk, yaitu kelahiran, kematian, dan migrasi. Proyeksi penduduk Indonesia 2010–2035 menggunakan data dasar penduduk hasil SP2010.

4. Penduduk Indonesia adalah semua orang yang berdomisili di wilayah teritorial Indonesia selama 6 bulan atau lebih dan atau mereka yang berdomisili kurang dari 6 bulan tetapi bertujuan menetap.
5. Laju pertumbuhan penduduk adalah angka yang menunjukkan persentase pertambahan penduduk dalam jangka waktu tertentu.
6. Kepadatan penduduk adalah rasio banyaknya penduduk per kilometer persegi.

travelling away from their home for six months or more were not enumerated in their permanent place, but in the place where they were during the census. For the periods where the population census is not conducted, population projection is done to estimate population during those years. The population projection is an estimate based on the demographic components, such as birth, death, and migration. Indonesia's 2010–2035 population projection used the 2010 Population Census as the base population

4. *The population of Indonesia are all residents of the entire territory of Indonesia who have stayed for six months or longer, and those who intended to stay more than six months even though their length of stay is less than six months.*
5. *The growth rate of population is the number that show percentage of population growth within a specified period.*
6. *Population density is ratio of population per square kilometer.*

7. Rasio jenis kelamin adalah perbandingan antara penduduk laki-laki dan penduduk perempuan pada suatu wilayah dan waktu tertentu. Biasanya dinyatakan dengan banyaknya penduduk laki-laki untuk 100 penduduk perempuan.
 8. Distribusi penduduk adalah pola persebaran penduduk di suatu wilayah, baik berdasarkan batas-batas geografis maupun berdasarkan batas-batas administrasi pemerintahan.
 9. Komposisi penduduk adalah pola persebaran penduduk menurut karakteristiknya, contoh: penduduk menurut kelompok umur, penduduk menurut jenis kelamin
 10. Penduduk usia kerja adalah penduduk yang berumur 15 tahun ke atas.
 11. Angkatan kerja adalah penduduk usia kerja (15 tahun ke atas) yang bekerja, punya pekerjaan namun sementara tidak bekerja, dan pengangguran.
 12. Bekerja adalah kegiatan ekonomi yang dilakukan oleh seseorang dengan maksud memperoleh atau membantu memperoleh pendapatan atau keuntungan dan lamanya bekerja paling sedikit 1 jam secara terus menerus dalam
7. *Sex ratio is the ratio of males population to females population in a given area and time, usually expressed as the number of males for every 100 females.*
 8. *Population distribution is the pattern of population distribution in an area, either by geographic boundaries or by government administrative boundaries.*
 9. *Population composition is the pattern of population distribution by its characteristics, example: population by age group, population by sex*
 10. *Working age population is persons of 15 years and over.*
 11. *Labor force or economically active are persons of 15 years and over, who in the previous week were working, temporarily absent from work but having jobs, and unemployment.*
 12. *Working is economic activity conducted by a person and intended to earn income by doing work or helping to do work at least one hour continuously during the reference week (including unpaid family worker/s for any economic activity).*

seminggu yang lalu (termasuk pekerja keluarga tanpa upah yang membantu dalam suatu usaha/kegiatan ekonomi).

13. *Total working hours is the total hours spent by an employee to*

13. Jumlah jam kerja seluruhnya adalah jumlah jam kerja yang digunakan

<https://sumenepkab.bps.go.id>

3.1 PENDUDUK POPULATION

Tabel 3.1.1 Penduduk, Laju Pertumbuhan Penduduk, Distribusi Persentase Penduduk, Kepadatan Penduduk, Rasio Jenis Kelamin Penduduk Menurut Kecamatan di Kabupaten Sumenep, 2020

Kecamatan Subdistrict	Penduduk (Jiwa) Population (People)	Laju Pertumbuhan Penduduk per Tahun 2010-2020
010 Pragaan	65,764	0.09
020 Bluto	47,025	0.40
030 Saronggi	36,880	0.71
040 Giligenting	24,411	-0.80
050 Talango	38,400	0.43
060 Kalianget	41,713	0.59
070 Kota Sumenep	75,338	0.61
071 Batuan	13,412	1.00
080 Lenteng	61,073	0.71
090 Ganding	36,571	0.24
100 Guluk Guluk	50,384	-0.08
110 Pasongsongan	51,713	1.75
120 Ambunten	40,048	0.59
130 Rubaru	39,224	0.71
140 Dasuk	30,078	0.21
150 Manding	29,716	0.60
160 Batuputih	43,551	0.24
170 Gapura	37,191	0.11
180 Batang Batang	54,277	0.43
190 Dungkek	35,518	-0.16
200 Nonggunong	13,643	0.32
210 Gayam	32,059	-0.07
220 Raas	39,582	0.78
230 Sapeken	50,325	1.51
240 Arjasa	85,048	3.48
241 Kangayan	25,683	2.18
250 Masalembu	25,809	1.69
Kabupaten Sumenep	1,124,436	0.74

Lanjutan Tabel/*Continued Table* 3.1.1

Kecamatan <i>Subdistrict</i>	Persentase Penduduk <i>Percentage of Total Population</i>	Kepadatan Penduduk per km ² <i>Population Density per sq.km</i>
010 Pragaan	5.85	1137
020 Bluto	4.18	915
030 Saronggi	3.28	545
040 Giligenting	2.17	805
050 Talango	3.42	764
060 Kalianget	3.71	1382
070 Kota Sumenep	6.70	2706
071 Batuan	1.19	495
080 Lenteng	5.43	855
090 Ganding	3.25	678
100 Guluk Guluk	4.48	846
110 Pasongsongan	4.60	434
120 Ambunten	3.56	792
130 Rubaru	3.49	464
140 Dasuk	2.67	466
150 Manding	2.64	431
160 Batuputih	3.87	388
170 Gapura	3.31	565
180 Batang Batang	4.83	675
190 Dungkek	3.16	561
200 Nonggunong	1.21	340
210 Gayam	2.85	363
220 Raas	3.52	1018
230 Sapeken	4.48	249
240 Arjasa	7.56	351
241 Kangayan	2.28	125
250 Masalembu	2.30	632
Kabupaten Sumenep	100	537

Lanjutan Tabel/Continued Table 3.1.1

Kecamatan Subdistrict	Rasio Jenis Kelamin Population Sex Ratio
010 Pragaan	94.71
020 Bluto	94.93
030 Saronggi	90.47
040 Giligenting	89.54
050 Talango	85.76
060 Kalianget	94.22
070 Kota Sumenep	94.39
071 Batuan	95.51
080 Lenteng	92.96
090 Ganding	93.37
100 Guluk Guluk	92.56
110 Pasongsongan	96.31
120 Ambunten	89.45
130 Rubaru	92.54
140 Dasuk	92.20
150 Manding	92.13
160 Batuputih	90.73
170 Gapura	91.77
180 Batang Batang	92.39
190 Dunglek	88.75
200 Nonggunong	91.13
210 Gayam	89.24
220 Raas	94.69
230 Sapeken	98.14
240 Arjasa	98.63
241 Kangayan	96.55
250 Masalembu	96.34
Kabupaten Sumenep	93.30

Sumber/Source: Hasil SP2020 (September)/The result of the 2020 Population Census (September)

Tabel
Table 3.1.2

Jumlah Penduduk Menurut Kelompok Umur dan Jenis Kelamin di Kabupaten Sumenep, 2020
Population by Age Groups and Sex in Sumenep Regency, 2020

Kelompok Umur <i>Age Groups</i>	Jenis Kelamin/Gender		
	Laki-Laki <i>Male</i>	Perempuan <i>Female</i>	Jumlah <i>Total</i>
(1)	(2)	(3)	(4)
0–4	34,934	33,814	68,748
5–9	36,630	35,022	71,652
10–14	37,854	36,295	74,149
15–19	40,253	38,443	78,696
20–24	41,253	41,330	82,583
25–29	40,478	41,972	82,450
30–34	43,423	45,752	89,175
35–39	39,545	42,735	82,280
40–44	43,643	47,700	91,343
45–49	41,876	42,689	84,565
50–54	38,012	42,391	80,403
55–59	32,392	36,003	68,395
60–64	26,967	31,357	58,324
65–69	19,879	24,855	44,734
70–74	13,707	18,799	32,506
75+	11,889	22,544	34,433
Kabupaten Sumenep	542,735	581,701	1,124,436

Sumber/Source: Hasil Perapihan Umur dari Data Administratif dan SP2020 (September)/*The Result of Smoothing Single Year of Age from Administrative Data and the 2020 Population Census (September)*

Tabel
Table 3.1.3

**Jumlah Penduduk Menurut Jenis Kelamin dan Kecamatan
di Kabupaten Sumenep, 2020**
Number of Population by Sex in Sumenep Regency, 2020

Kecamatan Subdistrict	Jenis Kelamin / Gender		
	Laki-Laki / Male	Perempuan / Female	Jumlah / Total
(1)	(2)	(3)	(4)
010 Pragaan	31,989	33,775	65,764
020 Bluto	22,901	24,124	47,025
030 Saronggi	17,517	19,363	36,880
040 Giligenting	11,532	12,879	24,411
050 Talango	17,728	20,672	38,400
060 Kalianget	20,236	21,477	41,713
070 Kota Sumenep	36,581	38,757	75,338
071 Batuan	6,552	6,860	13,412
080 Lenteng	29,422	31,651	61,073
090 Ganding	17,659	18,912	36,571
100 Guluk Guluk	24,218	26,166	50,384
110 Pasongsongan	25,370	26,343	51,713
120 Ambuntan	18,909	21,139	40,048
130 Rubaru	18,852	20,372	39,224
140 Dasuk	14,429	15,649	30,078
150 Manding	14,249	15,467	29,716
160 Batuputih	20,717	22,834	43,551
170 Gapura	17,797	19,394	37,191
180 Batang Batang	26,065	28,212	54,277
190 Dungkek	16,701	18,817	35,518
200 Nonggunong	6,505	7,138	13,643
210 Gayam	15,118	16,941	32,059
220 Raas	19,251	20,331	39,582
230 Sapeken	24,926	25,399	50,325
240 Arjasa	42,231	42,817	85,048
241 Kangayan	12,616	13,067	25,683
250 Masalembu	12,664	13,145	25,809
Kabupaten Sumenep	542,735	581,701	1,124,436

Sumber/Source: Hasil SP2020 (September)/The result of the 2020 Population Census (September)

3.2 KETENAGAKERJAAN EMPLOYMENT

Tabel 3.2.1 Jumlah Penduduk Berumur 15 Tahun Keatas Menurut Jenis Kegiatan Selama Seminggu yang Lalu dan Jenis Kelamin di Kabupaten Sumenep, 2020
Population Aged 15 Years and Over by Type of Activity During The Previous Week and Sex in Sumenep Regency, 2020

Kegiatan Utama <i>Main Activity</i>	Jenis Kelamin/Sex		
	Laki-Laki <i>Male</i>	Perempuan <i>Female</i>	Jumlah <i>Total</i>
(1)	(2)	(3)	(4)
Angkatan Kerja <i>Economically Active</i>	357,308	309,133	666,441
Bekerja/ <i>Working</i>	345,378	302,111	647,489
Pengangguran Terbuka <i>Unemployment</i>	11,930	7,022	18,952
Bukan Angkatan Kerja <i>Economically Inactive</i>	58,875	163,040	221,915
Jumlah/Total	416,183	472,173	888,356

Catatan/Note:

Sumber/Source: BPS, Survei Angkatan Kerja Nasional (Sakernas) Agustus/BPS-Statistics Indonesia, August National Labor Force Survey

Tabel
Table 3.2.2**Penduduk Berumur 15 Tahun ke Atas Menurut Pendidikan Tertinggi yang Ditamatkan dan Jenis Kegiatan Selama Seminggu yang Lalu di Kabupaten Sumenep, 2019**
Population 15 Years of Age and Over by Educational Attainment and Type of Activity During the Previous Week in Sumenep Regency, 2019

Pendidikan Tertinggi yang Ditamatkan ¹ <i>Educational Attainment¹</i>	Angkatan Kerja/Economically Active		
	Bekerja <i>Working</i>	Pengangguran ² <i>Unemployment²</i>	Jumlah Angkatan Kerja <i>Total of Economically Active</i>
(1)	(2)	(3)	(4)
1 (= < SD)	427,310	7,768	435,078
2 (SMP)	87,314	2,696	90,010
3 (SMA Umum)	92,325	5,898	98,223
4 (SMA Kejuruan)	7,097	574	7,671
5 (Diploma I/II/III)	2,802	-	2,802
6 (Universitas)	30,641	2,016	32,657
Jumlah/Total	647,489	18,952	666,441

Catatan/Note:

Sumber/Source: BPS, Survei Angkatan Kerja Nasional (Sakernas) Agustus/BPS-Statistics Indonesia, August National Labor Force Survey

Tabel
Table 3.2.3

Penduduk Berumur 15 Tahun Ke Atas yang Bekerja Selama Seminggu yang Lalu Menurut Status Pekerjaan Utama dan Jenis Kelamin di Kabupaten Sumenep, 2020
Population 15 Years of Age and Over who Worked During The Previous Week by Main Employment Status and Sex in Sumenep Regency, 2020

Status Pekerjaan Utama <i>Main Employment Status</i>	Laki-Laki <i>Male</i>	Perempuan <i>Female</i>	Jumlah <i>Total</i>
(1)	(2)	(3)	(4)
Berusaha sendiri <i>Own account worker</i>	62,939	41,406	104,345
Berusaha dibantu buruh tidak tetap/buruh tidak dibayar <i>Employer assisted by temporary worker/unpaid worker</i>	141,927	63,753	205,680
Berusaha dibantu buruh tetap/buruh dibayar <i>Employer assisted by permanent worker/paid worker</i>	19,151	1,166	20,317
Buruh/Karyawan/Pegawai/ <i>Employee</i>	71,271	27,162	98,433
Pekerja bebas di Pertanian	10,959	3,094	14,053
Pekerja bebas di Non Pertanian	9,511	3,080	12,591
Pekerja keluarga/tak dibayar <i>Family worker/unpaid worker</i>	29,620	162,450	192,070
Jumlah/Total	345,378	302,111	647,489

Catatan/Note: ...

Sumber/Source: BPS, Survei Angkatan Kerja Nasional (Sakernas) Agustus/BPS-Statistics Indonesia, August National Labor Force Survey

Tabel 3.2.4 **Penduduk Berumur 15 Tahun Ke Atas yang Bekerja Selama Seminggu yang Lalu Menurut Lapangan Pekerjaan Utama dan Jenis Kelamin di Kabupaten Sumenep, 2020**

Status Pekerjaan Utama <i>Main Employment Status</i>	Laki-Laki <i>Male</i>	Perempuan <i>Female</i>	Jumlah <i>Total</i>
(1)	(2)	(3)	(4)
Pertanian	194,630	201,325	395,955
Manufaktur	57,567	24,697	82,264
Jasa	93,181	76,089	169,270
Jumlah/Total	345,378	302,111	647,489

Catatan/Note: ...

Sumber/Source: BPS, Survei Angkatan Kerja Nasional (Sakernas) Agustus/BPS-Statistics Indonesia, August National Labor Force Survey

Tabel
Table 3.2.5

Tingkat Pengangguran Terbuka (TPT) dan Tingkat Partisipasi Angkatan Kerja (TPAK) di Kabupaten Sumenep, 2018–2020

Tahun	TPT	TPAK
(1)	(2)	(3)
2018	1.75	71.84
2019	2.08	75.33
2020	2.84	75.02

Sumber : Diolah dari data Survei Angkatan Kerja Nasional (Sakernas) 2018 – 2020, penghitungan dengan menggunakan penimbang hasil Proyeksi Supas 2015

Tabel 3.2.6 **Banyaknya Tenaga Kerja yang Terdaftar di Kabupaten Sumenep, 2020**
Table 3.2.6 **Number Number of Manpower by Attainment Monthly in The Sumenep Regency, 2020**

	Bulan Month	Pencari Kerja Terdaftar			Penempatan		
		Laki- Laki Male	Perempuan Female	Jumlah Total	Laki- Laki Male	Perempuan Female	Jumlah Total
	(1)	(2)	(3)				
1.	Januari/January	8	12	20	4	4	8
2.	Februari/February	5	1	6	3	0	3
3.	Maret/March	25	21	46	22	20	42
4.	April/April	19	7	26	18	7	25
5.	Mei/May	0	0	0	0	0	0
6.	Juni/June	6	4	10	2	1	3
7.	Juli/July	10	5	15	10	2	12
8.	Agustus/August	19	25	44	2	6	8
9.	September/September	2	3	5	1	2	3
10.	Oktober/October	9	1	10	4	1	5
11.	November/November	5	8	13	3	0	3
12.	Desember/December	5	3	8	4	2	6
	Jumlah/Total	113	90	203	73	45	118

Sumber : Dinas Tenaga Kerja Kabupaten Sumenep

Source : Manpower of Sumenep Regency

Tabel 3.2.7 **Persentase Angkatan Kerja dan Kesempatan Kerja Menurut Tingkat Pendidikan di Kabupaten Sumenep, 2020**
3.2.7 **Number of Manpower, Labour Force and Requested Job by Educatinal Attainment in Sumenep Regency, 2020**

Tingkat Pendidikan <i>Educational Attainment</i>	Angkatan Kerja <i>Labour Force</i>	Kesempatan Kerja <i>Job Requested</i>
(1)	(2)	(3)
Tidak Tamat SD	-	-
Sekolah Dasar	446.580	445.470
SLTP	98.556	94.464
SLTA	90.410	88.262
Sarjana Muda	4.583	4.464
Sarjana	33.875	33.233

Sumber : Dinas Tenaga Kerja Kabupaten Sumenep
 Source : *Manpower of Sumenep Regency*

Tabel 3.2.8 Angkatan Kerja, Kesempatan Kerja dan Pencari Kerja Menurut Kecamatan di Kabupaten Sumenep, 2020

Kecamatan Subdistrict	Angkatan kerja	Kesempatan Kerja	Pengangguran	Pencari Kerja
(1)	(2)	(3)	(4)	(5)
010 Pragaan	-	-	-	4
020 Bluto	-	-	-	8
030 Saronggi	-	-	-	20
040 Giligenting	-	-	-	0
050 Talango	-	-	-	1
060 Kalianget	-	-	-	37
070 Kota Sumenep	-	-	-	54
071 Batuan	-	-	-	7
080 Lenteng	-	-	-	18
090 Ganding	-	-	-	2
100 Guluk Guluk	-	-	-	14
110 Pasongsongan	-	-	-	4
120 Ambunten	-	-	-	2
130 Rubaru	-	-	-	4
140 Dasuk	-	-	-	4
150 Manding	-	-	-	3
160 Batuputih	-	-	-	1
170 Gapura	-	-	-	13
180 Batang Batang	-	-	-	4
190 Dungkek	-	-	-	1
200 Nonggunong	-	-	-	0
210 Gayam	-	-	-	0
220 Raas	-	-	-	1
230 Sapeken	-	-	-	0
240 Arjasa	-	-	-	1
241 Kangayan	-	-	-	0
250 Masalembu	-	-	-	0
Kabupaten Sumenep	644.945	625.501	19.444	203

Sumber : Dinas Tenaga Kerja Kabupaten Sumenep

Source : Manpower of Sumenep Regency

Tabel 3.2.9
Table

Jumlah Tenaga Kerja yang Terdaftar Menurut Jenis Kelamin di Kabupaten Sumenep, 2020

Kategori Perusahaan	Jumlah Perusahaan	Jenis Kelamin		Jumlah
		Laki-Laki	Perempuan	
(1)	(2)	(3)	(4)	(5)
Besar	14	2,976	3,855	6,831
Sedang	74	2,224	2,326	4,550
Kecil	477	8,821	9,224	18,045
Jumlah	565	14,021	15,405	29,426

Sumber : Dinas Tenaga Kerja Kabupaten Sumenep

Source : *Manpower of Sumenep Regency*

Tabel 3.2.10 **Kebutuhan Hidup Minimum dan Upah Minimum di Kabupaten Sumenep, 2011–2020**
Table 3.2.10 **Minimum Life Cost and Minimum Wage in Sumenep Regency, 2011-2020**

Tahun	Kebutuhan Hidup Minimum <i>Minimum Life Cost</i>	Upah Minimum kabupaten <i>Minimum Regency Wage</i>
(1)	(2)	
2011	868,246	785,000
2012	894,231	825,000
2013	965,000	965,000
2014	1,088,392	1,090,000
2015	1,121,520	1,253,500
2016	-	1,398,000
2017	-	1,513,335
2018	-	1,645,146.48
2019	-	1,801,406
2020	-	1,954,105.75

Sumber : Dinas Tenaga Kerja Kabupaten Sumenep
 Source : *Manpower of Sumenep Regency*



PENJELASAN TEKNIS

1. Tidak/belum pernah sekolah adalah mereka yang tidak pernah atau belum pernah terdaftar dan tidak pernah atau belum pernah aktif mengikuti pendidikan di suatu jenjang pendidikan formal. Termasuk juga yang tamat/belum tamat taman kanak-kanak tetapi tidak melanjutkan ke sekolah dasar.
2. Masih bersekolah adalah mereka yang terdaftar dan aktif mengikuti pendidikan formal dan nonformal (Paket A, B, atau C), baik pendidikan dasar, menengah maupun pendidikan tinggi. Bagi mahasiswa yang sedang cuti dianggap masih bersekolah.
3. Tidak bersekolah lagi adalah mereka yang pernah terdaftar dan aktif mengikuti pendidikan di suatu jenjang pendidikan formal dan nonformal (Paket A, B, atau C), tetapi pada saat pencacahan tidak lagi terdaftar dan tidak aktif mengikuti pendidikan.
4. Tamat sekolah adalah menyelesaikan pelajaran yang ditandai dengan lulus ujian akhir pada kelas atau tingkat terakhir suatu jenjang pendidikan di sekolah negeri maupun swasta dengan mendapatkan tanda tamat belajar/ijazah. Seseorang yang belum mengikuti pelajaran

TECHNICAL NOTES

1. *Not/never attending school is someone who has never attended or never been registered in a formal education, such as primary, secondary, and tertiary education. Those who just completed kindergarten are considered as never.*
2. *Attending school is someone who is currently attending primary, secondary, or tertiary education, including package A, package B, or package C. College student who postpones his/her study is considered as attending school.*
3. *Not attending school anymore is someone who had enrolled and participated in formal and non formal education in the past including package A, package B, or package C, but currently does not attend school.*
4. *Completed particular level of education is someone who has completed particular level of education in private or public school and accepting graduation certificate. Someone who has never attended the highest grade but passed the final exam is considered as completed particular level of education.*

- pada kelas tertinggi tetapi telah mengikuti ujian akhir dan lulus dianggap tamat sekolah.
5. Dapat membaca dan menulis artinya dapat membaca dan menulis kata-kata/kalimat sederhana dengan suatu aksara tertentu.
 6. Jalur Pendidikan di Indonesia terdiri atas 1) pendidikan formal, 2) pendidikan nonformal, dan 3) pendidikan informal yang ketiganya dapat saling melengkapi dan memperkaya (Undang-Undang No.20 Tahun 2013 tentang Sistem Pendidikan Nasional).
 7. Jenjang Pendidikan Formal terdiri atas pendidikan dasar, pendidikan menengah, dan pendidikan tinggi. Jenis pendidikan yang diajarkan mencakup pendidikan umum, kejuruan, akademik, profesi, vokasi, keagamaan, dan khusus
 8. Rumah Sakit adalah tempat pemeriksaan dan perawatan kesehatan, biasanya berada di bawah pengawasan dokter/tenaga medis, yang melayani penderita yang sakit untuk berobat rawat jalan atau rawat inap.
5. *Able to read and write is the ability to read and write at least a simple sentence in any letter of alphabets.*
 6. *The Education System in Indonesia consists of 1) a formal education, 2) non-formal education, and 3) informal education that all three can be complementary and enriching (Law No. 20 Year 2013 about The National Education System).*
 7. *The Formal Education Level consists of primary education, secondary education, and high education. The kind of education that taught consists of general education, vocational, academic, professional, religious, and specific education.*
 8. *Hospital is a place for health check, usually controlled/supervised by doctors/medical personnel to serve the ill patients to get outpatient or inpatient treatment services.*

9. Rumah Sakit Bersalin adalah rumah sakit khusus untuk persalinan, dilengkapi pelayanan spesialis pemeriksaan kehamilan, persalinan, rawat inap dan rawat jalan ibu dan anak yang berada di bawah pengawasan dokter spesialis kandungan.
 10. Rumah Bersalin adalah sarana pelayanan kesehatan dengan izin sebagai rumah bersalin, dilengkapi pelayanan pemeriksaan kehamilan, persalinan serta pemeriksaan ibu dan anak yang berada di bawah pengawasan bidan senior.
 11. Poliklinik adalah sarana kesehatan yang dipakai untuk pelayanan berobat jalan, biasanya berada di bawah pengawasan dokter/ tenaga medis.
 12. Puskesmas (Pusat Kesehatan Masyarakat) adalah unit pelaksana teknis dinas kesehatan kabupaten/ kota yang mempunyai fungsi utama sebagai penyelenggara pelayanan kesehatan tingkat pertama. Wilayah kerja puskesmas maksimal adalah satu kecamatan dan untuk dapat menjangkau wilayah kerjanya, puskesmas mempunyai jaringan pelayanan yang meliputi unit Puskesmas Pembantu (Pustu), unit Puskesmas Keliling (Puskel), dan unit bidan desa/komunitas
9. *Maternity Hospital is a specialized hospital for childbirth, has specialist inspection service to pregnancy, childbirth, hospitalization and outpatient for mothers and children that is under the supervision of an obstetrician.*
 10. *Maternity House is health care facility with a license as a maternity house, equipped with prenatal care, childbirth and examination of mothers and children which is under the supervision of a senior midwife.*
 11. *Polyclinic is a health facility in which to get outpatient services, usually under the control of doctor/ medical personnel*
 12. *Public Health Center is technical implementation unit of regency health department that have the primary function as a first-level health care providers. The working area standard of public health center is one district and to reach their working areas, public health centers have a service network covering subsidiary of public health center, mobile public health center units, and midwife units (Regulation of the Minister of Health of Indonesia Number 75 Year 2014 about Public Health Center).*

- (Peraturan Menteri Kesehatan RI No. 75 Tahun 2014 Tentang Pusat Kesehatan Masyarakat).
13. Apotek adalah suatu tempat tertentu yang digunakan untuk melakukan pekerjaan kefarmasian, dan penyaluran/ penjualan obat atau bahan farmasi dan perbekalan kesehatan lainnya kepada masyarakat yang dikelola oleh tenaga apoteker (Peraturan Menteri Kesehatan RI No. 1332 Tahun 2002 Tentang Perubahan Atas Peraturan Menteri Kesehatan RI No. 922/MENKES/PER/X/1993 Tentang Ketentuan dan Tata Cara Pemberian Izin Apotek).
 14. Imunisasi adalah memasukkan kuman atau racun penyakit tertentu yang sudah dilemahkan (vaksin) ke dalam tubuh dengan cara disuntik atau diminum (diteteskan dalam mulut) dengan maksud agar terjadi kekebalan tubuh terhadap penyakit tersebut.
 15. Keluhan kesehatan adalah keadaan seseorang yang mengalami gangguan kesehatan atau kejiwaan, baik karena penyakit akut, penyakit kronis, kecelakaan, kriminal, atau hal lain.
13. *Pharmacy is a specific place that is used for pharmaceutical jobs, and distribution/sale of drugs/ pharmaceuticals and other medical supplies to people that are administered by trained pharmacist (Regulation of the Minister of Health of Indonesia Number 1332 Year 2002 about the Changes of Regulation of the Minister of Health of Indonesia Number 922/MENKES/PER/X/1993 about Pro-vision and Procedures for Administration of Licensed Pharmacies).*
 14. *Immunization is putting enervated microbe of a certain disease into human body by injection or drinking (dropping into mouth) to make the body immune to that disease.*
 15. *Health complaint is a condition where a person has health or mental problems because of acute illness, chronically illness, accident, crimes, or others.*

16. Mengobati sendiri adalah upaya oleh anggota rumah tangga/keluarga dengan melakukan pengobatan sendiri tanpa datang ke tempat fasilitas kesehatan atau memanggil dokter/petugas kesehatan ke rumahnya (misal minum obat modern, jamu, kerokan, kompres, kop, pijat) agar sembuh atau menjadi lebih ringan keluhan kesehatannya.
 17. Bencana Alam adalah peristiwa atau serangkaian peristiwa yang mengancam dan mengganggu kehidupan/penghidupan masyarakat yang disebabkan oleh faktor alam antara lain berupa gempa bumi, tsunami, gunung meletus, banjir, kekeringan, angin topan, dan tanah longsor sehingga mengakibatkan kerugian materi maupun non-materi.
 18. Korban meninggal adalah orang yang dilaporkan tewas atau meninggal dunia akibat bencana.
 19. Korban hilang adalah orang yang dilaporkan hilang atau tidak ditemukan atau tidak diketahui keberadaannya setelah terjadi bencana.
 20. Korban luka/sakit adalah orang yang mengalami luka-luka atau sakit, dalam keadaan luka ringan, luka sedang maupun luka parah/berat, baik yang berobat jalan maupun rawat inap.
16. *Self treatment is an effort of household members/family to have a health treatment by themselves without visiting health facilities or a doctor/health personnel (for instance, by taking modern medicine, herb medicine, chief with a coin, compress, cupping suction, massage) in order to recover from illness or reduce the health complaint.*
 17. *Natural Disaster is an event or series of events that threaten and disrupt the lives and livelihoods caused by natural factors such as: earthquake, tsunami, volcanic eruption, flood, flash flood, drought, typhoon/cyclone, and landslide so it can lead to result in loss of material and non-material.*
 18. *Fatality is a person reported killed or death in the wake of a disaster.*
 19. *Missing person is a person reported missing or who cannot be located or who cannot be accounted for in the wake of a disaster.*
 20. *Casualty is a person suffering injury or illness, in a state of light injury, moderate injury, or heavy injury, which in undergoing treatment as either an outpatient or inpatient*

4.1 PENDIDIKAN EDUCATION

Tabel 4.1.1 **Jumlah Sekolah, Guru, dan Murid Taman Kanak-Kanak (TK) di Bawah Kementerian Pendidikan dan Kebudayaan Menurut Kecamatan di Kabupaten Sumenep, 2019/2020 dan 2020/2021**

Kecamatan Subdistrict	Sekolah/Schools					
	Negeri/Public		Swasta/Private		Jumlah/Total	
	2019/2020	2020/2021	2019/2020	2020/2021	2019/2020	2020/2021
(1)	(2)	(3)	(4)	(5)	(6)	(7)
010 Pragaan	1		17		18	
020 Bluto	...		42		42	
030 Saronggi	...		25		25	
040 Giligenting	...		5		5	
050 Talango	...		22		22	
060 Kalianget	...		17		17	
070 Kota Sumenep	1		47		48	
071 Batuan	...		13		13	
080 Lenteng	...		24		24	
090 Ganding	...		10		10	
100 Guluk Guluk	...		23		23	
110 Pasongsongan	...		12		12	
120 Ambunten	...		22		22	
130 Rubaru	...		22		22	
140 Dasuk	...		17		17	
150 Manding	...		11		11	
160 Batuputih	...		7		7	
170 Gapura	...		19		19	
180 Batang Batang	...		27		27	
190 Dungkek	...		9		9	
200 Nonggunong	...		10		10	
210 Gayam	...		22		22	
220 Raas	...		10		10	
230 Sapeken	...		19		19	
240 Arjasa	...		24		24	
241 Kangayan	...		5		5	
250 Masalembu	...		18		18	
Kabupaten Sumenep	2		499		501	

Lanjutan Tabel/*Continued Table 4.1.1*

Kecamatan Subdistrict	Guru ¹ /Teachers ¹					
	Negeri/Public		Swasta/Private		Jumlah/Total	
	2019/2020	2020/2021	2019/2020	2020/2021	2019/2020	2020/2021
(1)	(8)	(9)	(10)	(11)	(12)	(13)
010 Pragaan	4		74		78	
020 Bluto	...		149		149	
030 Saronggi	...		87		87	
040 Giligenting	...		11		11	
050 Talango	...		77		77	
060 Kalianget	...		71		71	
070 Kota Sumenep	13		242		255	
071 Batuan	...		40		40	
080 Lenteng	...		106		106	
090 Ganding	...		51		51	
100 Guluk Guluk	...		76		76	
110 Pasongsongan	...		40		40	
120 Ambunten	...		93		93	
130 Rubaru	...		69		69	
140 Dasuk	...		55		55	
150 Manding	...		37		37	
160 Batuputih	...		23		23	
170 Gapura	...		86		86	
180 Batang Batang	...		109		109	
190 Dungek	...		43		43	
200 Nonggunong	...		24		24	
210 Gayam	...		79		79	
220 Raas	...		29		29	
230 Sapeken	...		68		68	
240 Arjasa	...		102		102	
241 Kangayan	...		23		23	
250 Masalembu	...		48		48	
Kabupaten Sumenep	17		1912		1929	

Lanjutan Tabel/Continued Table 4.1.1

Kecamatan Subdistrict	Murid/Students					
	Negeri/Public		Swasta/Private		Jumlah/Total	
	2019/2020	2020/2021	2019/2020	2020/2021	2019/2020	2020/2021
(1)	(14)	(15)	(16)	(17)	(18)	(19)
010 Pragaan	29		457		486	
020 Bluto	...		930		930	
030 Saronggi	...		682		682	
040 Giligenting	...		147		147	
050 Talango	...		545		545	
060 Kalianget	...		680		680	
070 Kota Sumenep	90		2 150		2 240	
071 Batuan	...		263		263	
080 Lenteng	...		696		696	
090 Ganding	...		293		293	
100 Guluk Guluk	...		562		562	
110 Pasongsongan	...		313		313	
120 Ambunten	...		878		878	
130 Rubaru	...		495		495	
140 Dasuk	...		396		396	
150 Manding	...		387		387	
160 Batuputih	...		250		250	
170 Gapura	...		645		645	
180 Batang Batang	...		725		725	
190 Dungkek	...		362		362	
200 Nonggunong	...		206		206	
210 Gayam	...		591		591	
220 Raas	...		196		196	
230 Sapeken	...		788		788	
240 Arjasa	...		1 041		1 041	
241 Kangayan	...		149		149	
250 Masalembu	...		606		606	
Kabupaten Sumenep	119		15 433		15 552	

Catatan/Note: ¹ Jumlah guru termasuk kepala sekolah dan guru/The total of teachers including headmaster and teacher

Sumber/Source: Kementerian Pendidikan dan Kebudayaan, Data Semester Ganjil/Ministry of Educations and Culture, Odd Semester Data

Tabel
Table 4.1.2**Jumlah Sekolah, Guru, dan Murid Raudatul Athfal (RA)
di Bawah Kementerian Agama Menurut Kecamatan di
Kabupaten Sumenep, 2019/2020 dan 2020/2021**

Kecamatan Subdistrict	Sekolah/Schools		Guru/Teachers		Murid/Pupils	
	2019/2020	2020/2021	2019/2020	2020/2021	2019/2020	2020/2021
(1)	(2)	(3)	(4)	(5)	(6)	(7)
010 Pragaan	52		283		1 817	
020 Bluto	24		125		901	
030 Saronggi	5		19		134	
040 Giligenting	10		69		290	
050 Talango	13		40		287	
060 Kalianget	5		22		157	
070 Kota Sumenep	5		32		499	
071 Batuan	-		-		-	
080 Lenteng	47		200		1 485	
090 Ganding	31		157		1 056	
100 Guluk Guluk	1		2		37	
110 Pasongsongan	43		191		1 079	
120 Ambunten	7		38		207	
130 Rubaru	19		97		740	
140 Dasuk	7		26		226	
150 Manding	10		39		296	
160 Batuputih	30		124		643	
170 Gapura	11		54		371	
180 Batang Batang	15		74		610	
190 Dungkek	9		41		234	
200 Nonggunong	3		11		188	
210 Gayam	5		20		128	
220 Raas	25		70		643	
230 Sapeken	52		174		2 804	
240 Arjasa	43		174		1 837	
241 Kangayan	21		83		1 275	
250 Masalembu	12		40		289	
Kabupaten Sumenep	538		2 370		19 012	

Catatan/Note: ...

Sumber/Sources: Kementerian Agama, Data Semester Ganjil/Ministry of Religious Affairs, Odd Semester Data

Tabel
Table 4.1.3**Jumlah Sekolah, Guru, dan Murid Sekolah Dasar (SD)
di Bawah Kementerian Pendidikan dan Kebudayaan
Menurut Kecamatan di Kabupaten Sumenep, 2019/2020
dan 2020/2021**

Kecamatan Subdistrict	Sekolah/Schools					
	Negeri/Public		Swasta/Private		Jumlah/Total	
	2019/2020	2020/2021	2019/2020	2020/2021	2019/2020	2020/2021
(1)	(2)	(3)	(4)	(5)	(6)	(7)
010 Pragaan	16	16	5	5	21	21
020 Bluto	24	23	4	4	28	27
030 Saronggi	26	26	1	1	27	27
040 Giligenting	13	13	-	-	13	13
050 Talango	21	21	5	5	26	26
060 Kalianget	23	23	1	1	24	24
070 Kota Sumenep	31	31	5	6	36	37
071 Batuan	7	7	-	-	7	7
080 Lenteng	23	22	4	5	27	27
090 Ganding	15	15	2	2	17	17
100 Guluk Guluk	20	20	5	5	25	25
110 Pasongsongan	18	18	5	6	23	24
120 Ambunten	27	26	-	-	27	26
130 Rubaru	23	22	4	4	27	26
140 Dasuk	20	20	-	-	20	20
150 Manding	18	18	-	-	18	18
160 Batuputih	18	18	5	5	23	23
170 Gapura	16	16	5	5	21	21
180 Batang Batang	30	29	5	5	35	34
190 Dungkek	24	24	2	2	26	26
200 Nonggunong	13	13	-	-	13	13
210 Gayam	26	26	-	-	26	26
220 Raas	25	25	1	-	26	25
230 Sapeken	27	27	10	10	37	37
240 Arjasa	44	44	2	3	46	47
241 Kangayan	19	19	4	4	23	23
250 Masalembu	13	13	1	1	14	14
Kabupaten Sumenep	580	575	76	79	656	654

Lanjutan Tabel/*Continued Table* 4.1.3

Kecamatan Subdistrict	Guru ¹ /Teachers ¹					
	Negeri/Public		Swasta/Private		Jumlah/Total	
	2019/2020	2020/2021	2019/2020	2020/2021	2019/2020	2020/2021
(1)	(8)	(9)	(10)	(11)	(12)	(13)
010 Pragaan	162	174	42	45	204	219
020 Bluto	271	300	36	36	307	336
030 Saronggi	322	339	7	7	329	346
040 Giligenting	125	131	-	-	125	131
050 Talango	302	314	53	52	355	366
060 Kalianget	365	407	9	9	374	416
070 Kota Sumenep	500	561	89	119	589	680
071 Batuan	109	115	-	-	109	115
080 Lenteng	285	298	38	52	323	350
090 Ganding	157	145	16	16	173	161
100 Guluk Guluk	175	187	42	43	217	230
110 Pasongsongan	165	172	43	50	208	222
120 Ambunten	245	251	-	-	245	251
130 Rubaru	189	200	35	37	224	237
140 Dasuk	193	187	-	-	193	187
150 Manding	215	222	-	-	215	222
160 Batuputih	174	182	38	40	212	222
170 Gapura	216	223	47	50	263	273
180 Batang Batang	260	260	43	45	303	305
190 Dungkek	191	193	16	16	207	209
200 Nonggunong	89	86	-	-	89	86
210 Gayam	230	254	-	-	230	254
220 Raas	179	97	-	-	179	97
230 Sapeken	211	230	79	72	290	302
240 Arjasa	541	568	16	36	557	604
241 Kangayan	183	168	32	31	215	199
250 Masalembu	122	117	9	9	131	126
Kabupaten Sumenep	6 176	6 381	690	765	6 866	7 146

Lanjutan Tabel/Continued Table 4.1.3

Kecamatan Subdistrict	Murid/Students					
	Negeri/Public		Swasta/Private		Jumlah/Total	
	2019/2020	2020/2021	2019/2020	2020/2021	2019/2020	2020/2021
(1)	(14)	(15)	(16)	(17)	(18)	(19)
010 Pragaan	1 341	1 230	292	329	1 633	1 559
020 Bluto	1 826	1 743	162	170	1 988	1 913
030 Saronggi	2 039	2 031	14	12	2 053	2 043
040 Giligenting	1 138	1 108	-	-	1 138	1 108
050 Talango	1 780	1 761	355	327	2 135	2 088
060 Kalianget	3 123	3 060	77	65	3 200	3 125
070 Kota Sumenep	5 509	5 266	1 487	1 711	6 996	6 977
071 Batuan	603	570	-	-	603	570
080 Lenteng	1 715	1 664	286	311	2 001	1 975
090 Ganding	1 174	1 166	107	97	1 281	1 263
100 Guluk Guluk	1 610	1 564	329	320	1 939	1 884
110 Pasongsongan	1 694	1 623	348	317	2 042	1 940
120 Ambunten	2 224	2 227	-	-	2 224	2 227
130 Rubaru	1 137	1 117	244	269	1 381	1 386
140 Dasuk	1 586	1 523	-	-	1 586	1 523
150 Manding	1 770	1 803	-	-	1 770	1 803
160 Batuputih	1 305	1 279	224	230	1 529	1 509
170 Gapura	1 240	1 206	295	303	1 535	1 509
180 Batang Batang	2 205	2 164	344	364	2 549	2 528
190 Dungkek	1 417	1 407	97	93	1 514	1 500
200 Nonggunong	720	671	-	-	720	671
210 Gayam	1 670	1 706	-	-	1 670	1 706
220 Raas	1 509	1 446	-	-	1 509	1 446
230 Sapeken	3 746	3 718	922	854	4 668	4 572
240 Arjasa	5 403	5 392	143	214	5 546	5 606
241 Kangayan	1 339	1 270	291	283	1 630	1 553
250 Masalembu	955	902	73	80	1 028	982
Kabupaten Sumenep	51 778	50 617	6 090	6 349	57 868	56 966

Catatan/Note: ¹ Jumlah guru termasuk kepala sekolah dan guru/The total of teachers including headmaster and teacher

Sumber/Source: Kementerian Pendidikan dan Kebudayaan, Data Semester Ganjil/Ministry of Educations and Culture, Odd Semester Data

Tabel
Table 4.1.4**Jumlah Sekolah, Guru, dan Murid Madrasah Ibtidaiyah (MI) di Bawah Kementerian Agama Menurut Kecamatan Menurut Kecamatan di Kabupaten Sumenep, 2019/2020 dan 2020/2021**

Kecamatan Subdistrict	Sekolah/Schools					
	Negeri/Public		Swasta/Private		Jumlah/Total	
	2019/2020	2020/2021	2019/2020	2020/2021	2019/2020	2020/2021
(1)	(2)	(3)	(4)	(5)	(6)	(7)
010 Pragaan	-		52		52	
020 Bluto	-		33		33	
030 Saronggi	1		8		9	
040 Giligenting	-		15		15	
050 Talango	-		18		18	
060 Kalianget	-		1		1	
070 Kota Sumenep	2		5		7	
071 Batuan	-		2		2	
080 Lenteng	-		46		46	
090 Ganding	-		34		34	
100 Guluk Guluk	-		1		1	
110 Pasongsongan	-		41		41	
120 Ambunten	-		6		6	
130 Rubaru	-		27		27	
140 Dasuk	-		12		12	
150 Manding	-		26		26	
160 Batuputih	-		24		24	
170 Gapura	-		13		13	
180 Batang Batang	-		15		15	
190 Dungek	-		15		15	
200 Nonggunong	-		4		4	
210 Gayam	-		8		8	
220 Raas	-		24		24	
230 Sapeken	-		39		39	
240 Arjasa	-		27		27	
241 Kangayan	-		15		15	
250 Masalembu	-		15		15	
Kabupaten Sumenep	3		556		559	

Lanjutan Tabel/Continued Table 4.1.4

Kecamatan Subdistrict	Guru ¹ /Teachers ¹					
	Negeri/Public		Swasta/Private		Jumlah/Total	
	2019/2020	2020/2021	2019/2020	2020/2021	2019/2020	2020/2021
(1)	(8)	(9)	(10)	(11)	(12)	(13)
010 Pragaan	-		585		585	
020 Bluto	-		417		417	
030 Saronggi	13		88		101	
040 Giligenting	-		168		168	
050 Talango	-		157		157	
060 Kalianget	-		8		8	
070 Kota Sumenep	34		54		88	
071 Batuan	-		18		18	
080 Lenteng	-		492		492	
090 Ganding	-		349		349	
100 Guluk Guluk	-		15		15	
110 Pasongsongan	-		394		394	
120 Ambunten	-		59		59	
130 Rubaru	-		300		300	
140 Dasuk	-		134		134	
150 Manding	-		269		269	
160 Batuputih	-		256		256	
170 Gapura	-		170		170	
180 Batang Batang	-		186		186	
190 Dungkek	-		172		172	
200 Nonggunong	-		30		30	
210 Gayam	-		65		65	
220 Raas	-		239		239	
230 Sapeken	-		353		353	
240 Arjasa	-		245		245	
241 Kangayan	-		121		121	
250 Masalembu	-		150		150	
Kabupaten Sumenep	47		5 764		5 811	

Lanjutan Tabel/*Continued Table* 4.1.4

Kecamatan Subdistrict	Murid/Students					
	Negeri/Public		Swasta/Private		Jumlah/Total	
	2019/2020	2020/2021	2019/2020	2020/2021	2019/2020	2020/2021
(1)	(14)	(15)	(16)	(17)	(18)	(19)
010 Pragaan	-		5 025		5 025	
020 Bluto	-		2 501		2 501	
030 Saronggi	180		602		782	
040 Giligenting	-		1 339		1 339	
050 Talango	-		1 231		1 231	
060 Kalianget	-		66		66	
070 Kota Sumenep	716		438		1 154	
071 Batuan	-		31		31	
080 Lenteng	-		2 699		2 699	
090 Ganding	-		1 846		1 846	
100 Guluk Guluk	-		77		77	
110 Pasongsongan	-		2 615		2 615	
120 Ambunten	-		473		473	
130 Rubaru	-		2 308		2 308	
140 Dasuk	-		582		582	
150 Manding	-		1 449		1 449	
160 Batuputih	-		1 499		1 499	
170 Gapura	-		1 233		1 233	
180 Batang Batang	-		1 339		1 339	
190 Dungkek	-		999		999	
200 Nonggunong	-		166		166	
210 Gayam	-		536		536	
220 Raas	-		2 266		2 266	
230 Sapeken	-		3 405		3 405	
240 Arjasa	-		2 696		2 696	
241 Kangayan	-		1 469		1 469	
250 Masalembu	-		1 231		1 231	
Kabupaten Sumenep	896		42 415		43 311	

Catatan/Note: ...

Sumber/Source: Kementerian Agama, Data Semester Ganjil/Ministry of Religious Affairs, Odd Semester Data

Tabel
Table 4.1.5**Jumlah Sekolah, Guru, dan Murid Sekolah Menengah Pertama (SMP) di Bawah Kementerian Pendidikan dan Kebudayaan Menurut Kecamatan di Kabupaten Sumenep, 2019/2020 dan 2020/2021**

Kecamatan Subdistrict	Sekolah/Schools					
	Negeri/Public		Swasta/Private		Jumlah/Total	
	2019/2020	2020/2021	2019/2020	2020/2021	2019/2020	2020/2021
(1)	(2)	(3)	(4)	(5)	(6)	(7)
010 Pragaan	1	1	9	10	10	11
020 Bluto	1	1	10	10	11	11
030 Saronggi	2	2	2	2	4	4
040 Giligenting	2	2	1	1	3	3
050 Talango	1	1	7	7	8	8
060 Kalianget	2	2	-	-	2	2
070 Kota Sumenep	5	5	6	6	11	11
071 Batuan	1	1	2	2	3	3
080 Lenteng	1	1	8	8	9	9
090 Ganding	1	1	10	10	11	11
100 Guluk Guluk	1	1	12	12	13	13
110 Pasongsongan	2	2	10	10	12	12
120 Ambnten	2	2	3	3	5	5
130 Rubaru	2	2	7	7	9	9
140 Dasuk	1	1	4	4	5	5
150 Manding	1	1	3	3	4	4
160 Batuputih	1	1	5	5	6	6
170 Gapura	1	1	2	2	3	3
180 Batang Batang	1	1	8	8	9	9
190 Dungkek	1	1	4	4	5	5
200 Nonggunong	1	1	2	2	3	3
210 Gayam	1	1	2	2	3	3
220 Raas	2	2	3	3	5	5
230 Sapeken	3	3	10	10	13	13
240 Arjasa	3	3	10	10	13	13
241 Kanganan	2	2	6	6	8	8
250 Masalembu	1	1	1	1	2	2
Kabupaten Sumenep	43	43	147	148	190	191

Lanjutan Tabel/*Continued Table 4.1.5*

Kecamatan Subdistrict	Guru ¹ /Teachers ¹					
	Negeri/Public		Swasta/Private		Jumlah/Total	
	2019/2020	2020/2021	2019/2020	2020/2021	2019/2020	2020/2021
(1)	(8)	(9)	(10)	(11)	(12)	(13)
010 Pragaan	19	22	88	101	107	123
020 Bluto	31	35	84	88	115	123
030 Saronggi	73	77	22	23	95	100
040 Giligenting	30	31	12	12	42	43
050 Talango	23	26	41	43	64	69
060 Kalianget	86	98	-	-	86	98
070 Kota Sumenep	247	267	86	90	333	357
071 Batuan	20	21	18	19	38	40
080 Lenteng	35	32	71	72	106	104
090 Ganding	12	13	73	77	85	90
100 Guluk Guluk	21	21	90	94	111	115
110 Pasongsongan	35	36	62	63	97	99
120 Ambnten	49	52	33	32	82	84
130 Rubaru	29	32	50	52	79	84
140 Dasuk	28	28	43	41	71	69
150 Manding	28	30	29	30	57	60
160 Batuputih	18	18	36	36	54	54
170 Gapura	44	44	17	15	61	59
180 Batang Batang	27	29	76	73	103	102
190 Dungkek	24	24	33	31	57	55
200 Nonggunong	22	18	15	20	37	38
210 Gayam	30	31	26	24	56	55
220 Raas	32	32	20	20	52	52
230 Sapeken	56	55	69	59	125	114
240 Arjasa	91	99	120	136	211	235
241 Kanganan	30	36	49	48	79	84
250 Masalembu	25	26	10	11	35	37
Kabupaten Sumenep	1 165	1 233	1 273	1 310	2 438	2 543

Lanjutan Tabel/*Continued Table 4.1.5*

Kecamatan Subdistrict	Murid/Students					
	Negeri/Public		Swasta/Private		Jumlah/Total	
	2019/2020	2020/2021	2019/2020	2020/2021	2019/2020	2020/2021
(1)	(14)	(15)	(16)	(17)	(18)	(19)
010 Pragaan	166	161	1 249	1 655	1 415	1 816
020 Bluto	338	306	486	513	824	819
030 Saronggi	544	537	86	84	630	621
040 Giligenting	291	286	68	78	359	364
050 Talango	272	270	439	408	711	678
060 Kalianget	1 089	1 065	-	-	1 089	1 065
070 Kota Sumenep	2 605	2 508	1 127	1 187	3 732	3 695
071 Batuan	151	122	91	124	242	246
080 Lenteng	276	275	462	422	738	697
090 Ganding	46	36	470	490	516	526
100 Guluk Guluk	63	63	508	503	571	566
110 Pasongsongan	264	248	480	410	744	658
120 Ambunten	427	392	250	219	677	611
130 Rubaru	167	147	358	299	525	446
140 Dasuk	220	224	234	204	454	428
150 Manding	278	249	200	195	478	444
160 Batuputih	79	68	150	141	229	209
170 Gapura	345	266	78	68	423	334
180 Batang Batang	255	226	856	836	1 111	1 062
190 Dungkek	246	188	145	146	391	334
200 Nonggunong	167	151	74	81	241	232
210 Gayam	321	297	102	90	423	387
220 Raas	194	171	238	229	432	400
230 Sapeken	717	654	797	727	1 514	1 381
240 Arjasa	809	710	811	856	1 620	1 566
241 Kangayan	178	145	410	391	588	536
250 Masalembu	354	322	84	113	438	435
Kabupaten Sumenep	10 862	10 087	10 253	10 469	21 115	20 556

Catatan/Note: ¹ Jumlah guru termasuk kepala sekolah dan guru/*The total of teachers including headmaster and teacher*

Sumber/Source: Kementerian Pendidikan dan Kebudayaan, Data Semester Ganjil/*Ministry of Educations and Culture, Odd Semester Data*

Tabel
Table 4.1.6**Jumlah Sekolah, Guru, dan Murid Madrasah Tsanawiyah (MTs) di Bawah Kementerian Agama Menurut Kecamatan di Kabupaten Sumenep, 2019/2020 dan 2020/2021**

Kecamatan Subdistrict	Sekolah/Schools					
	Negeri/Public		Swasta/Private		Jumlah/Total	
	2019/2020	2020/2021	2019/2020	2020/2021	2019/2020	2020/2021
(1)	(2)	(3)	(4)	(5)	(6)	(7)
010 Pragaan	-		41		41	
020 Bluto	-		29		29	
030 Saronggi	1		4		5	
040 Giligenting	-		8		8	
050 Talango	-		6		6	
060 Kalianget	-		1		1	
070 Kota Sumenep	2		3		5	
071 Batuan	-		-		-	
080 Lenteng	-		27		27	
090 Ganding	-		18		18	
100 Guluk Guluk	-		-		-	
110 Pasongsongan	-		17		17	
120 Ambunten	-		8		8	
130 Rubaru	-		18		18	
140 Dasuk	-		5		5	
150 Manding	-		6		6	
160 Batuputih	-		10		10	
170 Gapura	-		12		12	
180 Batang Batang	-		12		12	
190 Dungek	-		10		10	
200 Nonggunong	-		4		4	
210 Gayam	-		2		2	
220 Raas	-		14		14	
230 Sapeken	-		25		25	
240 Arjasa	-		9		9	
241 Kangayan	-		8		8	
250 Masalembu	-		9		9	
Kabupaten Sumenep	3		331		334	

Lanjutan Tabel/Continued Table 4.1.6

Kecamatan Subdistrict	Guru ¹ /Teachers ¹					
	Negeri/Public		Swasta/Private		Jumlah/Total	
	2019/2020	2020/2021	2019/2020	2020/2021	2019/2020	2020/2021
(1)	(8)	(9)	(10)	(11)	(12)	(13)
010 Pragaan	-		453		453	
020 Bluto	-		374		374	
030 Saronggi	17		34		51	
040 Giligenting	-		111		111	
050 Talango	-		70		70	
060 Kalianget	-		11		11	
070 Kota Sumenep	100		43		143	
071 Batuan	-		-		-	
080 Lenteng	-		298		298	
090 Ganding	-		209		209	
100 Guluk Guluk	-		-		-	
110 Pasongsongan	-		129		129	
120 Ambunten	-		101		101	
130 Rubaru	-		189		189	
140 Dasuk	-		63		63	
150 Manding	-		67		67	
160 Batuputih	-		74		74	
170 Gapura	-		124		124	
180 Batang Batang	-		116		116	
190 Dungkek	-		111		111	
200 Nonggunong	-		62		62	
210 Gayam	-		20		20	
220 Raas	-		178		178	
230 Sapeken	-		215		215	
240 Arjasa	-		184		184	
241 Kangayan	-		112		112	
250 Masalembu	-		95		95	
Kabupaten Sumenep	117		3 722		3 839	

Lanjutan Tabel/*Continued Table* 4.1.6

Kecamatan Subdistrict	Murid/Students					
	Negeri/Public		Swasta/Private		Jumlah/Total	
	2019/2020	2020/2021	2019/2020	2020/2021	2019/2020	2020/2021
(1)	(14)	(15)	(16)	(17)	(18)	(19)
010 Pragaan	-		3 842		3 842	
020 Bluto	-		2 339		2 339	
030 Saronggi	29		312		341	
040 Giligenting	-		815		815	
050 Talango	-		649		649	
060 Kalianget	-		62		62	
070 Kota Sumenep	1 094		299		1 393	
071 Batuan	-		-		-	
080 Lenteng	-		2 115		2 115	
090 Ganding	-		1 629		1 629	
100 Guluk Guluk	-		-		-	
110 Pasongsongan	-		979		979	
120 Ambunten	-		959		959	
130 Rubaru	-		1 423		1 423	
140 Dasuk	-		484		484	
150 Manding	-		519		519	
160 Batuputih	-		614		614	
170 Gapura	-		1 079		1 079	
180 Batang Batang	-		1 029		1 029	
190 Dungkek	-		905		905	
200 Nonggunong	-		373		373	
210 Gayam	-		167		167	
220 Raas	-		1 079		1 079	
230 Sapeken	-		2 158		2 158	
240 Arjasa	-		1 825		1 825	
241 Kangayan	-		747		747	
250 Masalembu	-		745		745	
Kabupaten Sumenep	1 123		29 999		31 122	

Catatan/Note: ...

Sumber/Source: Kementerian Agama, Data Semester Ganjil/Ministry of Religious Affairs, Odd Semester Data

Tabel 4.1.7 Jumlah Sekolah, Guru, dan Murid Sekolah Menengah Atas (SMA) di Bawah Kementerian Pendidikan dan Kebudayaan Menurut Kecamatan di Kabupaten Sumenep, 2019/2020 dan 2020/2021

Kecamatan Subdistrict	Sekolah/Schools					
	Negeri/Public		Swasta/Private		Jumlah/Total	
	2019/2020	2020/2021	2019/2020	2020/2021	2019/2020	2020/2021
(1)	(2)	(3)	(4)	(5)	(6)	(7)
010 Pragaan	-	-	4	4	4	4
020 Bluto	1	1	1	1	2	2
030 Saronggi	-	-	-	-	-	-
040 Giligenting	-	-	1	1	1	1
050 Talango	-	-	1	1	1	1
060 Kalianget	1	1	-	-	1	1
070 Kota Sumenep	2	2	7	7	9	9
071 Batuan	1	1	1	1	2	2
080 Lenteng	1	1	4	4	5	5
090 Ganding	-	-	6	6	6	6
100 Guluk Guluk	-	-	8	8	8	8
110 Pasongsongan	-	-	1	1	1	1
120 Ambunten	1	1	2	2	3	3
130 Rubaru	-	-	2	2	2	2
140 Dasuk	-	-	1	1	1	1
150 Manding	-	-	2	2	2	2
160 Batuputih	-	-	1	1	1	1
170 Gapura	1	1	2	2	3	3
180 Batang Batang	-	-	4	4	4	4
190 Dungkek	-	-	3	3	3	3
200 Nonggunong	-	-	2	2	2	2
210 Gayam	1	1	1	1	2	2
220 Raas	-	-	3	3	3	3
230 Sapeken	1	1	5	5	6	6
240 Arjasa	1	1	4	4	5	5
241 Kangayan	-	-	4	4	4	4
250 Masalembu	1	1	2	2	3	3
Kabupaten Sumenep	12	12	72	72	84	84

Lanjutan Tabel/*Continued Table 4.1.7*

Kecamatan Subdistrict	Guru ¹ /Teachers ¹					
	Negeri/Public		Swasta/Private		Jumlah/Total	
	2019/2020	2020/2021	2019/2020	2020/2021	2019/2020	2020/2021
(1)	(8)	(9)	(10)	(11)	(12)	(13)
010 Pragaan	-	-	36	42	36	42
020 Bluto	38	47	10	10	48	57
030 Saronggi	-	-	-	-	-	-
040 Giligenting	-	-	4	6	4	6
050 Talango	-	-	15	16	15	16
060 Kalianget	52	55	-	-	52	55
070 Kota Sumenep	139	144	121	114	260	258
071 Batuan	38	38	5	5	43	43
080 Lenteng	35	36	32	31	67	67
090 Ganding	-	-	34	34	34	34
100 Guluk Guluk	-	-	59	59	59	59
110 Pasongsongan	-	-	5	6	5	6
120 Ambunten	45	44	33	33	78	77
130 Rubaru	-	-	4	4	4	4
140 Dasuk	-	-	8	7	8	7
150 Manding	-	-	14	14	14	14
160 Batuputih	-	-	14	14	14	14
170 Gapura	47	47	15	14	62	61
180 Batang Batang	-	-	25	26	25	26
190 Dungkek	-	-	20	20	20	20
200 Nonggunong	-	-	9	9	9	9
210 Gayam	25	26	18	17	43	43
220 Raas	-	-	30	26	30	26
230 Sapeken	23	24	30	26	53	50
240 Arjasa	51	53	59	60	110	113
241 Kangayan	-	-	32	31	32	31
250 Masalembu	28	28	17	19	45	47
Kabupaten Sumenep	521	542	649	643	1 170	1 185

Lanjutan Tabel/Continued Table 4.1.7

Kecamatan Subdistrict	Murid/Students					
	Negeri/Public		Swasta/Private		Jumlah/Total	
	2019/2020	2020/2021	2019/2020	2020/2021	2019/2020	2020/2021
(1)	(14)	(15)	(16)	(17)	(18)	(19)
010 Pragaan	-	-	1 094	1 109	1 094	1 109
020 Bluto	600	630	103	85	703	715
030 Saronggi	-	-	-	-	-	-
040 Giligenting	-	-	51	59	51	59
050 Talango	-	-	213	193	213	193
060 Kalianget	923	910	-	-	923	910
070 Kota Sumenep	2 169	2 161	1 394	1 321	3 563	3 482
071 Batuan	433	350	59	56	492	406
080 Lenteng	232	217	256	246	488	463
090 Ganding	-	-	382	376	382	376
100 Guluk Guluk	-	-	852	882	852	882
110 Pasongsongan	-	-	77	60	77	60
120 Ambunten	621	570	361	383	982	953
130 Rubaru	-	-	133	122	133	122
140 Dasuk	-	-	54	39	54	39
150 Manding	-	-	120	122	120	122
160 Batuputih	-	-	156	132	156	132
170 Gapura	544	555	170	189	714	744
180 Batang Batang	-	-	398	333	398	333
190 Dungkek	-	-	210	190	210	190
200 Nonggunong	-	-	126	103	126	103
210 Gayam	296	274	56	51	352	325
220 Raas	-	-	348	353	348	353
230 Sapeken	269	268	491	477	760	745
240 Arjasa	616	615	602	597	1 218	1 212
241 Kangayan	-	-	522	573	522	573
250 Masalembu	323	312	218	195	541	507
Kabupaten Sumenep	7 026	6 862	8 446	8 246	15 472	15 108

Catatan/Note: ¹ Jumlah guru termasuk kepala sekolah dan guru/The total of teachers including headmaster and teacher

Sumber/Source: Kementerian Pendidikan dan Kebudayaan, Data Semester Ganjil/Ministry of Educations and Culture, Odd Semester Data

Tabel
Table 4.1.8**Jumlah Sekolah, Guru, dan Murid Sekolah Menengah Kejuruan (SMK) di Bawah Kementerian Pendidikan dan Kebudayaan Menurut Kecamatan di Kabupaten Sumenep, 2019/2020 dan 2020/2021**

Kecamatan Subdistrict	Sekolah/Schools					
	Negeri/Public		Swasta/Private		Jumlah/Total	
	2019/2020	2020/2021	2019/2020	2020/2021	2019/2020	2020/2021
(1)	(2)	(3)	(4)	(5)	(6)	(7)
010 Pragaan	-	-	6	6	6	6
020 Bluto	-	-	9	9	9	9
030 Saronggi	-	-	-	-	-	-
040 Giligenting	-	-	3	3	3	3
050 Talango	-	-	2	2	2	2
060 Kalianget	1	1	-	-	1	1
070 Kota Sumenep	-	-	-	-	-	-
071 Batuan	1	1	1	1	2	2
080 Lenteng	-	-	6	6	6	6
090 Ganding	-	-	6	6	6	6
100 Guluk Guluk	-	-	6	6	6	6
110 Pasongsongan	-	-	1	1	1	1
120 Ambuten	-	-	1	1	1	1
130 Rubaru	-	-	6	6	6	6
140 Dasuk	-	-	2	2	2	2
150 Manding	-	-	1	1	1	1
160 Batu putih	-	-	-	-	-	-
170 Gapura	-	-	2	2	2	2
180 Batang Batang	-	-	2	2	2	2
190 Dungkek	-	-	1	1	1	1
200 Nonggunong	-	-	1	1	1	1
210 Gayam	-	-	-	-	-	-
220 Raas	-	-	2	2	2	2
230 Sapeken	-	-	1	1	1	1
240 Arjasa	1	1	2	2	3	3
241 Kangayan	-	-	1	1	1	1
250 Masalembu	-	-	1	1	1	1
Kabupaten Sumenep	3	3	63	63	66	66

Lanjutan Tabel/Continued Table 4.1.8

Kecamatan Subdistrict	Guru ¹ /Teachers ¹					
	Negeri/Public		Swasta/Private		Jumlah/Total	
	2019/2020	2020/2021	2019/2020	2020/2021	2019/2020	2020/2021
(1)	(8)	(9)	(10)	(11)	(12)	(13)
010 Pragaan	-	-	47	45	47	45
020 Bluto	-	-	91	91	91	91
030 Saronggi	-	-	-	-	-	-
040 Giligenting	-	-	30	29	30	29
050 Talango	-	-	19	23	19	23
060 Kalianget	69	73	-	-	69	73
070 Kota Sumenep	-	-	-	-	-	-
071 Batuan	93	97	19	17	112	114
080 Lenteng	-	-	52	50	52	50
090 Ganding	-	-	46	46	46	46
100 Guluk Guluk	-	-	67	72	67	72
110 Pasongsongan	-	-	6	7	6	7
120 Ambunten	-	-	8	8	8	8
130 Rubaru	-	-	46	51	46	51
140 Dasuk	-	-	16	16	16	16
150 Manding	-	-	9	9	9	9
160 Batuputih	-	-	-	-	-	-
170 Gapura	-	-	18	18	18	18
180 Batang Batang	-	-	16	15	16	15
190 Dungkek	-	-	5	5	5	5
200 Nonggunong	-	-	8	8	8	8
210 Gayam	-	-	-	-	-	-
220 Raas	-	-	13	12	13	12
230 Sapeken	-	-	8	8	8	8
240 Arjasa	18	21	31	29	49	50
241 Kangayan	-	-	4	6	4	6
250 Masalembu	-	-	7	7	7	7
Kabupaten Sumenep	180	191	566	572	746	763

Lanjutan Tabel/*Continued Table* 4.1.8

Kecamatan Subdistrict	Murid/Students					
	Negeri/Public		Swasta/Private		Jumlah/Total	
	2019/2020	2020/2021	2019/2020	2020/2021	2019/2020	2020/2021
(1)	(14)	(15)	(16)	(17)	(18)	(19)
010 Pragaan	-	-	335	315	335	315
020 Bluto	-	-	597	647	597	647
030 Saronggi	-	-	-	-	-	-
040 Giligenting	-	-	156	154	156	154
050 Talango	-	-	115	102	115	102
060 Kalianget	926	896	-	-	926	896
070 Kota Sumenep	-	-	-	-	-	-
071 Batuan	1 636	1 667	141	145	1 777	1 812
080 Lenteng	-	-	419	372	419	372
090 Ganding	-	-	340	326	340	326
100 Guluk Guluk	-	-	496	522	496	522
110 Pasongsongan	-	-	45	73	45	73
120 Ambunten	-	-	90	70	90	70
130 Rubaru	-	-	429	431	429	431
140 Dasuk	-	-	144	146	144	146
150 Manding	-	-	41	43	41	43
160 Batuputih	-	-	-	-	-	-
170 Gapura	-	-	204	200	204	200
180 Batang Batang	-	-	155	128	155	128
190 Dungkek	-	-	40	39	40	39
200 Nonggunong	-	-	49	51	49	51
210 Gayam	-	-	-	-	-	-
220 Raas	-	-	192	165	192	165
230 Sapeken	-	-	38	43	38	43
240 Arjasa	177	214	399	386	576	600
241 Kangayan	-	-	88	93	88	93
250 Masalembu	-	-	131	116	131	116
Kabupaten Sumenep	2 739	2 777	4 644	4 567	7 383	7 344

Catatan/Note: ...

Sumber/Source: Kementerian Pendidikan dan Kebudayaan, Sistem Data Pokok Pendidikan, data semester ganjil/ Ministry of Educations and Culture, Basic Education Data System, odd semester

Tabel
Table 4.1.9

Jumlah Sekolah, Guru, dan Murid Madrasah Aliyah (MA) di Bawah Kementerian Agama Menurut Kecamatan di Kabupaten Sumenep, 2019/2020 dan 2020/2021
Number of Schools, Teachers, and Pupils in Madrasah Aliyah (MA) Under the Ministry of Religious Affairs by Subdistrict in Sumenep Regency, 2019/2020 and 2020/2021

Kecamatan Subdistrict	Sekolah/Schools					
	Negeri/Public		Swasta/Private		Jumlah/Total	
	2019/2020	2020/2021	2019/2020	2020/2021	2019/2020	2020/2021
(1)	(2)	(3)	(4)	(5)	(6)	(7)
010 Pragaan	-		23		23	
020 Bluto	-		16		16	
030 Saronggi	-		3		3	
040 Giligenting	-		5		5	
050 Talango	-		-		-	
060 Kalianget	-		-		-	
070 Kota Sumenep	1		4		5	
071 Batuan	-		-		-	
080 Lenteng	-		15		15	
090 Ganding	-		12		12	
100 Guluk Guluk	-		-		-	
110 Pasongsongan	-		4		4	
120 Ambunten	-		3		3	
130 Rubaru	-		9		9	
140 Dasuk	-		4		4	
150 Manding	-		2		2	
160 Batuputih	-		3		3	
170 Gapura	-		5		5	
180 Batang Batang	-		6		6	
190 Dungek	-		3		3	
200 Nonggunong	-		1		1	
210 Gayam	-		1		1	
220 Raas	-		2		2	
230 Sapeken	-		14		14	
240 Arjasa	-		1		1	
241 Kangayan	-		4		4	
250 Masalembu	-		3		3	
Kabupaten Sumenep	1		157		158	

Lanjutan Tabel/Continued Table 4.1.9

Kecamatan Subdistrict	Guru ¹ /Teachers ¹					
	Negeri/Public		Swasta/Private		Jumlah/Total	
	2019/2020	2020/2021	2019/2020	2020/2021	2019/2020	2020/2021
(1)	(8)	(9)	(10)	(11)	(12)	(13)
010 Pragaan	-		256		256	
020 Bluto	-		177		177	
030 Saronggi	-		39		39	
040 Giligenting	-		66		66	
050 Talango	-		-		-	
060 Kalianget	-		-		-	
070 Kota Sumenep	78		57		135	
071 Batuan	-		-		-	
080 Lenteng	-		160		160	
090 Ganding	-		126		126	
100 Guluk Guluk	-		-		-	
110 Pasongsongan	-		42		42	
120 Ambunten	-		49		49	
130 Rubaru	-		126		126	
140 Dasuk	-		67		67	
150 Manding	-		24		24	
160 Batuputih	-		14		14	
170 Gapura	-		60		60	
180 Batang Batang	-		51		51	
190 Dungkek	-		33		33	
200 Nonggunong	-		13		13	
210 Gayam	-		13		13	
220 Raas	-		37		37	
230 Sapeken	-		146		146	
240 Arjasa	-		9		9	
241 Kangayan	-		56		56	
250 Masalembu	-		53		53	
Kabupaten Sumenep	78		1 930		2 008	

Lanjutan Tabel/Continued Table 4.1.9

Kecamatan Subdistrict	Murid/Students					
	Negeri/Public		Swasta/Private		Jumlah/Total	
	2019/2020	2020/2021	2019/2020	2020/2021	2019/2020	2020/2021
(1)	(14)	(15)	(16)	(17)	(18)	(19)
010 Pragaan	-		2 324		2 324	
020 Bluto	-		1 135		1 135	
030 Saronggi	-		195		195	
040 Giligenting	-		302		302	
050 Talango	-		-		-	
060 Kalianget	-		-		-	
070 Kota Sumenep	1 274		428		1 702	
071 Batuan	-		-		-	
080 Lenteng	-		914		914	
090 Ganding	-		779		779	
100 Guluk Guluk	-		-		-	
110 Pasongsongan	-		278		278	
120 Ambunten	-		271		271	
130 Rubaru	-		578		578	
140 Dasuk	-		311		311	
150 Manding	-		107		107	
160 Batuputih	-		180		180	
170 Gapura	-		726		726	
180 Batang Batang	-		463		463	
190 Dungkek	-		220		220	
200 Nonggunong	-		10		10	
210 Gayam	-		66		66	
220 Raas	-		137		137	
230 Sapeken	-		720		720	
240 Arjasa	-		237		237	
241 Kangayan	-		388		388	
250 Masalembu	-		107		107	
Kabupaten Sumenep	1 274		14 039		15 313	

Catatan/Note: ...

Sumber/Source: Kementerian Agama, Data Semester Ganjil/Ministry of Religious Affairs, Odd Semester Data

Tabel
Table 4.1.10

Jumlah Desa¹/Kelurahan yang Memiliki Fasilitas Sekolah Menurut Kecamatan dan Tingkat Pendidikan di Kabupaten Sumenep, 2018– 2020
Number of Villages¹/Kelurahan Having Educational Facilities by Subdistrict and Educational Level in Sumenep Regency, 2018– 2020

Kecamatan Subdistrict	SD Primary School		
	2018	2019	2020
(1)	(2)	(3)	(4)
010 Pragaan	14	13	14
020 Bluto	20	20	20
030 Saronggi	14	14	14
040 Giligenting	8	8	8
050 Talango	8	8	8
060 Kalianget	7	7	7
070 Kota Sumenep	16	16	16
071 Batuan	7	7	7
080 Lenteng	19	20	20
090 Ganding	13	13	13
100 Guluk Guluk	12	12	12
110 Pasongsongan	10	10	10
120 Ambunten	15	15	15
130 Rubaru	11	11	11
140 Dasuk	15	15	15
150 Manding	11	11	11
160 Batuputih	14	14	14
170 Gapura	16	16	16
180 Batang Batang	16	16	16
190 Dungek	15	15	15
200 Nonggunong	8	8	8
210 Gayam	10	10	10
220 Raas	9	9	9
230 Sapeken	11	11	11
240 Arjasa	19	19	19
241 Kangayan	9	9	9
250 Masalembu	4	4	4
Kabupaten Sumenep	331	331	332

Lanjutan Tabel/Continued Table 4.1.10

Kecamatan Subdistrict	SMP Junior High School		
	2018	2019	2020
(1)	(5)	(6)	(7)
010 Pragaan	13	12	13
020 Bluto	20	20	20
030 Saronggi	7	8	8
040 Giligenting	7	7	7
050 Talango	5	5	5
060 Kalianget	2	2	2
070 Kota Sumenep	10	9	8
071 Batuan	2	2	2
080 Lenteng	14	14	14
090 Ganding	13	13	13
100 Guluk Guluk	11	11	11
110 Pasongsongan	10	10	10
120 Ambunten	9	11	11
130 Rubaru	10	11	11
140 Dasuk	8	9	8
150 Manding	6	7	7
160 Batuputih	11	12	12
170 Gapura	10	10	10
180 Batang Batang	12	13	13
190 Dungkek	9	10	9
200 Nonggunong	4	4	4
210 Gayam	4	3	3
220 Raas	9	9	9
230 Sapeken	11	11	11
240 Arjasa	12	13	13
241 Kangayan	5	5	5
250 Masalembu	4	4	4
Kabupaten Sumenep	238	245	243

Lanjutan Tabel/*Continued Table* 4.1.10

Kecamatan Subdistrict	SMA Senior High School		
	2018	2019	2020
(1)	(8)	(9)	(10)
010 Pragaan	11	11	11
020 Bluto	13	14	14
030 Saronggi	3	2	3
040 Giligenting	5	4	4
050 Talango	1	1	1
060 Kalianget	1	1	1
070 Kota Sumenep	8	8	8
071 Batuan	2	2	2
080 Lenteng	12	12	12
090 Ganding	9	8	9
100 Guluk Guluk	7	8	8
110 Pasongsongan	5	5	6
120 Ambunten	7	6	6
130 Rubaru	7	8	8
140 Dasuk	6	4	6
150 Manding	4	4	4
160 Batuputih	7	5	7
170 Gapura	8	8	8
180 Batang Batang	8	8	8
190 Dungkek	7	7	7
200 Nonggunong	2	3	3
210 Gayam	2	2	2
220 Raas	4	3	3
230 Sapeken	10	10	10
240 Arjasa	4	4	4
241 Kangayan	4	4	4
250 Masalembu	3	3	3
Kabupaten Sumenep	160	155	162

Lanjutan Tabel/Continued Table 4.1.10

Kecamatan Subdistrict	SMK Vocational School		
	2018	2019	2020
(1)	(11)	(12)	(13)
010 Pragaan	5	2	4
020 Bluto	8	5	5
030 Saronggi	–	–	–
040 Giligenting	1	2	2
050 Talango	2	1	2
060 Kalianget	1	1	1
070 Kota Sumenep	–	–	–
071 Batuan	2	2	2
080 Lenteng	7	7	7
090 Ganding	5	5	6
100 Guluk Guluk	5	5	6
110 Pasongsongan	–	1	1
120 Ambunten	1	1	1
130 Rubaru	3	3	3
140 Dasuk	1	1	1
150 Manding	1	1	1
160 Batuputih	–	–	–
170 Gapura	1	2	2
180 Batang Batang	2	2	2
190 Dungkek	1	2	2
200 Nonggunong	1	1	1
210 Gayam	–	–	–
220 Raas	2	2	2
230 Sapeken	1	1	1
240 Arjasa	3	3	3
241 Kangayan	1	1	1
250 Masalembu	1	1	1
Kabupaten Sumenep	55	52	57

Lanjutan Tabel/*Continued Table* 4.1.10

Kecamatan Subdistrict	Perguruan Tinggi University		
	2018	2019	2020
(1)	(14)	(15)	(16)
010 Pragaan	2	2	2
020 Bluto	1	1	1
030 Saronggi	–	–	–
040 Giligenting	–	–	–
050 Talango	–	–	–
060 Kalianget	–	–	–
070 Kota Sumenep	1	2	2
071 Batuan	3	3	3
080 Lenteng	–	–	–
090 Ganding	2	2	2
100 Guluk Guluk	1	1	1
110 Pasongsongan	–	–	–
120 Ambunten	–	–	–
130 Rubaru	1	–	–
140 Dasuk	–	–	–
150 Manding	–	–	–
160 Batuputih	–	–	–
170 Gapura	1	1	1
180 Batang Batang	–	–	–
190 Dungkek	–	–	–
200 Nonggunong	–	–	–
210 Gayam	–	–	–
220 Raas	–	–	–
230 Sapeken	–	–	–
240 Arjasa	1	1	1
241 Kangayan	–	–	–
250 Masalembu	–	–	–
Kabupaten Sumenep			

Catatan/Note: ¹ Desa pada tabel ini termasuk Unit Permukiman Transmigrasi (UPT) yang masih dibina oleh kementerian terkait dan nagari di Provinsi Sumatera Barat/Villages in this table include Transmigration Settlement Unit which is still fostered by the relevant ministries and the nagari in the Province of Sumatera Barat

Sumber/Source: BPS, Pendataan Potensi Desa (Podes)/ BPS-Statistics Indonesia, Village Potential Data Collection

Tabel 4.1.11 Angka Partisipasi Murni (APM) dan Angka Partisipasi Kasar (APK) Menurut Jenjang Pendidikan di Kabupaten Sumenep, 2019 dan 2020
Net Participation Rates and Gross Participation Rates by Educational Level in Sumenep Regency, 2019 and 2020

Jenjang Pendidikan Educational Level	Angka Partisipasi Murni (APM) Net Participation Rates		Angka Partisipasi Kasar (APK) Gross Participation Rates	
	2019	2020	2019	2020
(1)	(2)	(3)	(4)	(5)
SD/MI Elementary School	98,85	98,69	108,29	106,63
SMP/MTs Junior High School	84,84	84,58	93,55	95,33
SMA/SMK/MA Senior High School	65,10	65,01	82,57	83,01

Catatan/Note: ...

Sumber/Source: BPS, Survei Sosial Ekonomi Nasional (Susenas)/BPS-Statistics Indonesia, National Socioeconomic Survey

Tabel
Table 4.1.12

Persentase Penduduk Berumur 15 Tahun ke Atas yang Melek Huruf Menurut Kelompok Umur di Kabupaten Sumenep, 2019 dan 2020
Percentage of Literate People Aged 15 Years and Over by Age Group in Sumenep Regency, 2019 and 2020

Kelompok Umur <i>Age Group</i>	2019	2020
(1)	(2)	(3)
15–19	100	...
20–29	100	...
30–39	98,05	...
40–49	91,73	...
50–59	75,13	...
60–69	55,46	...
70+	26,95	...

Catatan/Note: ...

Sumber/Source: BPS, Survei Sosial Ekonomi Nasional (Susenas)/BPS-Statistics Indonesia, National Socioeconomic Survey

4.2 KESEHATAN HEALTH

Tabel 4.2.1 Jumlah Desa¹/Kelurahan Yang Memiliki Sarana Kesehatan Menurut Kecamatan di Kabupaten Sumenep, 2018–2020
Number of Villages¹/Kelurahan Having Health Facilities by Subdistrict in Sumenep Regency, 2018–2020

Kecamatan Subdistrict (1)	Rumah Sakit Hospital		
	2018 (2)	2019 (3)	2020 (4)
010 Pragaan	–	–	–
020 Bluto	–	–	–
030 Saronggi	–	–	–
040 Giligenting	–	–	–
050 Talango	–	–	–
060 Kalianget	1	1	1
070 Kota Sumenep	1	1	1
071 Batuan	–	–	–
080 Lenteng	–	–	–
090 Ganding	–	–	–
100 Guluk Guluk	–	–	–
110 Pasongsongan	–	–	–
120 Ambunten	–	–	–
130 Rubaru	–	–	–
140 Dasuk	–	–	–
150 Manding	–	–	–
160 Batuputih	–	–	–
170 Gapura	–	–	–
180 Batang Batang	–	–	–
190 Dungkek	–	–	–
200 Nonggunong	–	–	–
210 Gayam	–	–	–
220 Raas	–	–	–
230 Sapeken	–	–	–
240 Arjasa	–	–	–
241 Kangayan	–	–	–
250 Masalembu	–	–	–
Kabupaten Sumenep	2	2	2

Lanjutan Tabel/Continued Table 4.2.1

Kecamatan Subdistrict	Rumah Sakit Bersalin Maternity Hospital		
	2018	2019	2020
(1)	(5)	(6)	(7)
010 Pragaan	-	-	-
020 Bluto	-	-	-
030 Saronggi	-	-	-
040 Giligenting	-	-	-
050 Talango	-	-	-
060 Kalianget	-	-	-
070 Kota Sumenep	1	1	1
071 Batuan	-	-	-
080 Lenteng	-	-	-
090 Ganding	-	-	-
100 Guluk Guluk	-	-	-
110 Pasongsongan	-	-	-
120 Ambunten	-	-	-
130 Rubaru	-	-	-
140 Dasuk	-	-	-
150 Manding	-	-	-
160 Batuputih	-	-	-
170 Gapura	-	-	-
180 Batang Batang	-	-	-
190 Dungek	-	-	-
200 Nonggunong	-	-	-
210 Gayam	-	-	-
220 Raas	-	-	-
230 Sapeken	-	-	-
240 Arjasa	-	-	-
241 Kangayan	-	-	-
250 Masalembu	-	-	-
Kabupaten Sumenep	1	1	1

Lanjutan Tabel/*Continued Table 4.2.1*

Kecamatan Subdistrict	Poliklinik Polyclinic		
	2018	2019	2020
(1)	(8)	(9)	(10)
010 Pragaan	1	1	3
020 Bluto	–	–	–
030 Saronggi	–	–	–
040 Giligenting	2	–	–
050 Talango	1	2	2
060 Kalianget	–	–	–
070 Kota Sumenep	3	3	4
071 Batuan	–	–	–
080 Lenteng	–	–	–
090 Ganding	–	–	–
100 Guluk Guluk	–	1	–
110 Pasongsongan	–	–	–
120 Ambunten	1	1	1
130 Rubaru	–	1	1
140 Dasuk	–	–	–
150 Manding	–	–	–
160 Batuputih	–	–	–
170 Gapura	–	–	–
180 Batang Batang	–	–	–
190 Dungkek	–	–	–
200 Nonggunong	–	–	–
210 Gayam	–	–	–
220 Raas	–	–	–
230 Sapeken	–	–	–
240 Arjasa	–	–	–
241 Kangayan	–	1	1
250 Masalembu	–	–	–
Kabupaten Sumenep	8	10	12

Lanjutan Tabel/*Continued Table* 4.2.1

Kecamatan Subdistrict	Puskesmas Public Health Center		
	2018	2019	2020
(1)	(11)	(12)	(13)
010 Pragaan	1	1	1
020 Bluto	1	1	1
030 Saronggi	2	1	1
040 Giligenting	1	1	1
050 Talango	1	1	1
060 Kalianget	1	1	1
070 Kota Sumenep	2	2	2
071 Batuan	1	1	1
080 Lenteng	2	2	2
090 Ganding	1	1	1
100 Guluk Guluk	1	1	1
110 Pasongsongan	1	1	1
120 Ambunten	1	1	1
130 Rubaru	1	1	1
140 Dasuk	1	1	–
150 Manding	1	1	1
160 Batuputih	1	1	1
170 Gapura	1	1	1
180 Batang Batang	2	2	2
190 Dungkek	1	1	1
200 Nonggunong	1	1	1
210 Gayam	1	1	1
220 Raas	2	1	1
230 Sapeken	1	1	1
240 Arjasa	1	1	1
241 Kangayan	1	1	1
250 Masalembu	1	1	1
Kabupaten Sumenep	32	30	29

Lanjutan Tabel/Continued Table 4.2.1

Kecamatan Subdistrict	Puskesmas Pembantu Subsidiary of Public Health Center		
	2018	2019	2020
(1)	(14)	(15)	(16)
010 Pragaan	3	3	3
020 Bluto	3	2	3
030 Saronggi	2	2	2
040 Giligenting	1	1	1
050 Talango	2	2	2
060 Kalianget	2	2	2
070 Kota Sumenep	1	1	1
071 Batuan	1	1	1
080 Lenteng	2	2	2
090 Ganding	3	2	2
100 Guluk Guluk	3	2	2
110 Pasongsongan	3	3	3
120 Ambunten	3	3	3
130 Rubaru	3	3	2
140 Dasuk	3	3	3
150 Manding	3	3	2
160 Batuputih	2	2	2
170 Gapura	2	1	2
180 Batang Batang	3	3	3
190 Dungkek	3	3	2
200 Nonggunong	1	1	1
210 Gayam	2	2	2
220 Raas	3	3	3
230 Sapeken	6	7	7
240 Arjasa	3	3	3
241 Kangayan	4	3	4
250 Masalembu	1	1	1
Kabupaten Sumenep	68	64	64

Lanjutan Tabel/*Continued Table* 4.2.1

Kecamatan Subdistrict	Apotek Pharmacy		
	2018	2019	2020
(1)	(17)	(18)	(19)
010 Pragaan	2	2	2
020 Bluto	2	1	2
030 Saronggi	2	3	3
040 Giligenting	–	–	–
050 Talango	–	–	1
060 Kalianget	2	2	2
070 Kota Sumenep	7	8	9
071 Batuan	1	–	–
080 Lenteng	1	1	1
090 Ganding	1	1	2
100 Guluk Guluk	1	1	1
110 Pasongsongan	–	–	–
120 Ambunten	2	2	2
130 Rubaru	–	–	–
140 Dasuk	1	–	–
150 Manding	–	–	–
160 Batuputih	–	–	–
170 Gapura	1	1	1
180 Batang Batang	–	–	–
190 Dungkek	1	–	–
200 Nonggunong	–	–	–
210 Gayam	–	–	–
220 Raas	–	–	–
230 Sapeken	–	–	–
240 Arjasa	1	2	1
241 Kanganan	–	–	–
250 Masalembu	–	–	–
Kabupaten Sumenep	25	24	27

Catatan/Note: ¹ Desa pada tabel ini termasuk Unit Permukiman Transmigrasi (UPT) yang masih dibina oleh kementerian terkait dan nagari di Provinsi Sumatera Barat/*Villages in this table include Transmigration Settlement Unit which is still fostered by the relevant ministries and the nagari in the Province of Sumatera Barat*

Sumber/Source: BPS, Pendataan Potensi Desa (Podes)/BPS-Statistics Indonesia, *Village Potential Data Collecting*

Tabel
Table 4.2.2**Jumlah Tenaga Kesehatan Menurut Kecamatan di
Kabupaten Sumenep, 2020**
**Number of Medical Personnel by Subdistrict in Sumenep
Regency, 2020**

Kecamatan Subdistrict	Dokter Doctor	Perawat Nurse	Bidan Midwife	Farmasi Pharma- ceutical	Ahli Gizi Nutritionist
(1)	(2)	(3)	(4)	(5)	(6)
010 Pragaan
020 Bluto
030 Saronggi
040 Giligenting
050 Talango
060 Kalianget
070 Kota Sumenep
071 Batuan
080 Lenteng
090 Ganding
100 Guluk Guluk
110 Pasongsongan
120 Ambunten
130 Rubaru
140 Dasuk
150 Manding
160 Batuputih
170 Gapura
180 Batang Batang
190 Dungkek
200 Nonggunong
210 Gayam
220 Raas
230 Sapeken
240 Arjasa
241 Kanganan
250 Masalembu
Kabupaten Sumenep

Sumber/Source: Dinas Kesehatan Kabupaten Sumenep/Public Health Service of Sumenep Regency

Tabel
Table 4.2.3

Persentase Penduduk yang Mempunyai Keluhan Kesehatan Selama Sebulan Terakhir Menurut Kecamatan di Kabupaten Sumenep, 2015-2020

Kecamatan Subdistrict	2015	2016	2017	2018	2019	2020
(1)	(2)	(3)	(4)	(5)	(6)	(7)
010 Pragaan
020 Bluto
030 Saronggi
040 Giligenting
050 Talango
060 Kalianget
070 Kota Sumenep
071 Batuan
080 Lenteng
090 Ganding
100 Guluk Guluk
110 Pasongsongan
120 Ambnten
130 Rubaru
140 Dasuk
150 Manding
160 Batuputih
170 Gapura
180 Batang Batang
190 Dungkek
200 Nonggunong
210 Gayam
220 Raas
230 Sapeken
240 Arjasa
241 Kanganan
250 Masalembu
Kabupaten Sumenep	31.28	23.11	23.14	30.70	20.65	17.18

Sumber/Source: BPS Provinsi Jawa Timur, Survei Sosial Ekonomi Nasional (Susesnas)/BPS Statistics of Jawa Timur Province, National Socioeconomic Survey

Tabel
Table 4.2.4**Persentase Penduduk yang Mempunyai Keluhan Kesehatan dan Berobat Jalan Selama Sebulan Terakhir Menurut Kecamatan di Kabupaten Sumenep, 2016-2020**

Kecamatan Subdistrict	2016	2017	2018	2019	2020
(1)	(3)	(4)	(5)	(6)	(7)
010 Pragaan
020 Bluto
030 Saronggi
040 Giligenting
050 Talango
060 Kalianget
070 Kota Sumenep
071 Batuan
080 Lenteng
090 Ganding
100 Guluk Guluk
110 Pasongsongan
120 Ambunten
130 Rubaru
140 Dasuk
150 Manding
160 Batuputih
170 Gapura
180 Batang Batang
190 Dungkek
200 Nonggunong
210 Gayam
220 Raas
230 Sapeken
240 Arjasa
241 Kanyakan
250 Masalembu
Kabupaten Sumenep	48.34	34.49	40.72	37.71	41.59

Sumber/Source: BPS Provinsi Jawa Timur, Survei Sosial Ekonomi Nasional (Susenas)/BPS Statistics of Jawa Timur Province, National Socioeconomic Survey

Tabel
Table 4.2.5**Persentase Penduduk Usia 15 Tahun Ke Atas yang Merokok dalam Sebulan Terakhir Menurut Kecamatan dan Kelompok Umur di Kabupaten Sumenep, 2020**

Kecamatan Subdistrict	15-24	25-34	35-44	45-54	55-64	65+
(1)	(2)	(3)	(4)	(5)	(6)	(7)
010 Pragaan
020 Bluto
030 Saronggi
040 Giligenting
050 Talango
060 Kalianget
070 Kota Sumenep
071 Batuan
080 Lenteng
090 Ganding
100 Guluk Guluk
110 Pasongsongan
120 Ambnten
130 Rubaru
140 Dasuk
150 Manding
160 Batuputih
170 Gapura
180 Batang Batang
190 Dungkek
200 Nonggunong
210 Gayam
220 Raas
230 Sapeken
240 Arjasa
241 Kanganan
250 Masalembu
Kabupaten Sumenep	10.85	19.92	23.96	22.52	14.50	8.25

Sumber/Source: BPS Provinsi Jawa Timur, Survei Sosial Ekonomi Nasional (Susesnas)/BPS Statistics of Jawa Timur Province, National Socioeconomic Survey

Tabel 4.2.6 **Jumlah Darah Yang Tersedia dan Di salurkan di Kabupaten Sumenep, 2020**
Table

Jenis Darah	Persedian darah		Darah yang disalurkan	
	2019	2020	2019	2020
(1)	(2)	(3)	(4)	(5)
Golongan darah A	1626	1147	1626	1147
Golongan darah B	1474	1231	1474	1231
Golongan darah AB	819	435	819	435
Golongan darah O	2431	2089	2431	2089

Sumber/Source: PMI Kabupaten Sumenep

Tabel
Table 4.2.7**Jumlah Donor Darah Menurut Golongan Darah dan Jenis Kelamin di Kabupaten Sumenep, 2020**

Jenis Darah	Laki-Laki		Perempuan	
	2019	2020	2019	2020
(1)	(2)	(3)	(4)	(5)
Golongan darah A	1219	982	407	165
Golongan darah B	1105	1093	369	138
Golongan darah AB	614	406	205	29
Golongan darah O	1823	1754	608	335

Sumber/Source: PMI Kabupaten Sumenep

Tabel 4.2.8 Target dan Pencapaian Peserta Akseptor Baru di Kabupaten Sumenep, 2020

Kecamatan Subdistrict	Partisipan	Alat Kontrasepsi				
		AKDR IUD	TABLET	CONDOM	SUSUK KB	SUNTIK
(1)	(2)	(3)	(4)	(5)	(6)	(7)
010 Pragaan	1.415	0	84	20	130	986
020 Bluto	1.416	11	29	1	48	415
030 Saronggi	1.367	5	204	0	100	573
040 Giligenting	1.292	0	12	0	0	319
050 Talango	1.309	10	45	1	27	147
060 Kalianget	1.329	3	12	0	10	224
070 Kota Sumenep	1.413	30	105	51	38	892
071 Batuan	1.259	0	0	1	18	196
080 Lenteng	1.369	0	9	0	50	586
090 Ganding	1.357	1	29	2	34	306
100 Guluk Guluk	1.331	0	136	0	29	1723
110 Pasongsongan	1.474	1	11	0	19	117
120 Ambunten	1.320	0	74	0	5	675
130 Rubaru	1.355	0	0	0	89	253
140 Dasuk	1.306	1	23	0	2	487
150 Manding	1.326	2	15	6	62	419
160 Batuputih	1.368	0	44	10	116	516
170 Gapura	1.318	1	5	0	0	423
180 Batang Batang	1.412	0	7	0	5	875
190 Dungkek	1.307	0	36	0	24	540
200 Nonggunong	1.279	0	5	0	0	71
210 Gayam	1.324	0	40	10	56	346
220 Raas	1.327	0	0	0	0	250
230 Sapeken	1.424	8	58	0	47	195
240 Arjasa	1.411	0	7	0	5	108
241 Kangayan	1.305	0	32	0	8	305
250 Masalembu	1.323	0	0	0	9	67
Kabupaten Sumenep	36.436	73	1022	102	931	12014

Lanjutan Tabel/Continued Table 4.2.8

Kecamatan Subdistrict	Alat Kontrasepsi			PERSENTASE
	MOP	MOW	JUMLAH	
(1)	(8)	(9)	(10)	(11)
010 Pragaan	0	0	1220	86,22
020 Bluto	1	18	523	36,94
030 Saronggi	0	1	883	64,59
040 Giligenting	1	0	332	25,70
050 Talango	0	1	231	17,65
060 Kalianget	0	13	262	19,71
070 Kota Sumenep	0	9	1125	79,62
071 Batuan	0	2	217	17,24
080 Lenteng	0	4	649	47,41
090 Ganding	0	0	372	27,41
100 Guluk Guluk	0	0	1888	141,85
110 Pasongsongan	0	0	148	10,04
120 Ambunten	0	2	756	57,27
130 Rubaru	0	0	342	25,24
140 Dasuk	0	0	513	39,28
150 Manding	0	4	508	38,31
160 Batuputih	0	0	686	50,15
170 Gapura	0	1	430	32,63
180 Batang Batang	0	8	895	63,39
190 Dungkek	0	4	604	46,21
200 Nonggunong	0	0	76	5,94
210 Gayam	0	0	452	34,14
220 Raas	0	0	250	18,84
230 Sapeken	0	0	308	21,63
240 Arjasa	0	0	120	8,50
241 Kangayan	0	0	345	26,44
250 Masalembu	0	0	76	5,74
Kabupaten Sumenep	2	67	14211	39,00

Sumber/Source: Dinas Pemberdayaan Perempuan dan Keluarga Berencana Kabupaten Sumenep

Tabel
Table 4.2.9

Jumlah PUS dan Peserta KB Aktif di Kabupaten Sumenep, 2020

Kecamatan Subdistrict	PUS	Alat Kontrasepsi				
		AKDR IUD	TABLET	CONDOM	SUSUK KB	SUNTIK
(1)	(2)	(3)	(4)	(5)	(6)	(7)
010 Pragaan	12.264	16	1000	5	1357	6100
020 Bluto	9.921	81	1251	36	422	4484
030 Saronggi	7.738	32	1046	9	625	3948
040 Giligenting	6.910	188	593	50	1460	2452
050 Talango	7.422	17	878	6	661	3165
060 Kalianget	9.649	49	1048	13	236	5261
070 Kota Sumenep	14.169	620	2663	284	133	5733
071 Batuan	2.422	19	506	12	57	1182
080 Lenteng	12.356	2	2620	6	451	5227
090 Ganding	8.136	17	1401	22	452	3717
100 Guluk Guluk	10.620	38	1022	17	333	6367
110 Pasongsongan	10.757	103	2576	24	822	3820
120 Ambunten	16.569	324	2613	172	760	7567
130 Rubaru	8.998	0	387	0	426	5324
140 Dasuk	6.930	11	884	3	277	3803
150 Manding	6.006	45	851	7	368	2847
160 Batuputih	10.513	11	591	52	876	6039
170 Gapura	10.117	10	2176	21	107	4539
180 Batang Batang	10.236	0	508	0	315	6081
190 Dungkek	9.261	2	1778	6	292	4287
200 Nonggunong	2.959	0	452	0	334	1148
210 Gayam	8.157	3	1789	13	1206	2413
220 Raas	11.267	103	1271	0	593	7126
230 Sapeken	11.243	37	2186	14	752	4769
240 Arjasa	20.872	180	1630	150	4287	7649
241 Kangayan	8.740	109	1842	197	1152	3277
250 Masalembu	4.055	0	901	48	97	1380
Kabupaten Sumenep	258.287	2017	36463	1167	18851	119705

Lanjutan Tabel/Continued Table 4.2.8

Kecamatan Subdistrict	Alat Kontrasepsi			PERSENTASE
	MOP	MOW	JUMLAH	
(1)	(8)	(9)	(10)	(11)
010 Pragaan	5	35	8518	69,46
020 Bluto	4	195	6473	65,25
030 Saronggi	3	87	5750	74,31
040 Giligenting	5	32	4780	69,18
050 Talango	0	7	4734	63,78
060 Kalianget	0	92	6699	69,43
070 Kota Sumenep	1	405	9839	69,44
071 Batuan	0	16	1792	73,99
080 Lenteng	4	89	8399	67,98
090 Ganding	22	10	5641	69,33
100 Guluk Guluk	23	22	7822	73,65
110 Pasongsongan	16	12	7373	68,54
120 Ambunten	10	40	11486	69,32
130 Rubaru	2	32	6171	68,58
140 Dasuk	3	7	4988	71,98
150 Manding	3	28	4149	69,08
160 Batuputih	0	13	7582	72,12
170 Gapura	2	16	6871	67,92
180 Batang Batang	2	29	6935	67,75
190 Dungek	2	8	6375	68,84
200 Nonggunong	0	0	1934	65,36
210 Gayam	2	0	5426	66,52
220 Raas	0	2	9095	80,72
230 Sapeken	0	0	7758	69,00
240 Arjasa	0	4	13900	66,60
241 Kangayan	0	0	6577	75,25
250 Masalembu	0	0	2426	59,83
Kabupaten Sumenep	109	1181	179493	69,49

Sumber/Source: Dinas Pemberdayaan Perempuan dan Keluarga Berencana Kabupaten Sumenep

4.3 AGAMA DAN SOSIAL LAINNYA RELIGION AND OTHER SOCIAL AFFAIRS

Tabel 4.3.1 Jumlah Penduduk Menurut Kecamatan dan Agama yang Dianut di Kabupaten Sumenep, 2020
Population by Subdistrict and Religion in Sumenep Regency, 2020

Kecamatan Subdistrict	Islam	Protestan Protestant	Katolik Catholic	Hindu	Budha Buddha	Lainnya Others
(1)	(2)	(3)	(4)	(5)	(6)	(7)
010 Pragaan
020 Bluto
030 Saronggi
040 Giligenting
050 Talango
060 Kalianget
070 Kota Sumenep
071 Batuan
080 Lenteng
090 Ganding
100 Guluk Guluk
110 Pasongsongan
120 Ambunten
130 Rubaru
140 Dasuk
150 Manding
160 Batuputih
170 Gapura
180 Batang Batang
190 Dungkek
200 Nonggunong
210 Gayam
220 Raas
230 Sapeken
240 Arjasa
241 Kangayan
250 Masalembu
Kabupaten Sumenep

Sumber/Source: Dinas Kependudukan dan Pencatatan Sipil Kabupaten Sumenep/Population and Civil Registration Agency Sumenep Regency

Tabel
Table 4.3.2**Jumlah Tempat Peribadatan Menurut Kecamatan di Kabupaten Sumenep, 2020**
Number of Places of Worship by Subdistrict in Sumenep Regency, 2020

Kecamatan Subdistrict	Masjid Mosque	Mushola Pray Room	Gereja Church	Pura Temple	Vihara Buddhist Nunnery	Klenteng
(1)	(2)	(3)	(4)	(5)	(6)	(7)
010 Pragaan	101	124	-	-	-	-
020 Bluto	70	80	-	-	-	-
030 Saronggi	45	125	-	-	-	-
040 Giligenting	23	64	-	-	-	-
050 Talango	68	116	-	-	-	-
060 Kalianget	26	89	-	-	-	-
070 Kota Sumenep	41	244	3	-	1	1
071 Batuan	15	58	-	-	-	-
080 Lenteng	86	288	-	-	-	-
090 Ganding	74	213	-	-	-	-
100 Guluk Guluk	62	327	-	-	-	-
110 Pasongsongan	87	172	-	-	-	-
120 Ambunten	72	212	-	-	-	-
130 Rubaru	70	334	-	-	-	-
140 Dasuk	53	188	-	-	-	-
150 Manding	48	170	-	-	-	-
160 Batuputih	67	131	-	-	-	-
170 Gapura	61	93	-	-	-	-
180 Batang Batang	59	222	-	-	-	-
190 Dungkek	74	156	-	-	-	-
200 Nonggunong	37	82	-	-	-	-
210 Gayam	68	173	-	-	-	-
220 Raas	30	102	-	-	-	-
230 Sapeken	71	43	-	-	-	-
240 Arjasa	74	222	-	-	-	-
241 Kangayan	29	57	-	-	-	-
250 Masalembu	25	89	-	-	-	-
Kabupaten Sumenep	1.536	4.174	3	-	1	1

Catatan/Note:

Sumber/Source: Kementerian Agama Kabupaten Sumenep / Departement of Religious Affairs, Sumenep Regency

Tabel
Table 4.3.3**Jumlah Desa¹/Kelurahan yang Mengalami Bencana Alam²
Menurut Kecamatan di Kabupaten Sumenep, 2018–2020**
**Number of Villages¹/Kelurahan that Had Natural Disaster²
by Subdistrict in Sumenep Regency, 2018–2020**

Kecamatan Subdistrict	Banjir/Flood		
	2018	2019	2020
(1)	(2)	(3)	(4)
010 Pragaan	–	1	–
020 Bluto	–	–	–
030 Saronggi	2	1	1
040 Giligenting	–	–	–
050 Talango	–	–	–
060 Kalianget	2	–	–
070 Kota Sumenep	1	–	–
071 Batuan	–	2	–
080 Lenteng	1	–	1
090 Ganding	–	–	–
100 Guluk Guluk	–	–	1
110 Pasongsongan	–	–	–
120 Ambunten	–	–	–
130 Rubaru	–	–	–
140 Dasuk	–	–	–
150 Manding	1	–	–
160 Batuputih	–	–	–
170 Gapura	1	–	1
180 Batang Batang	1	–	–
190 Dungkek	1	–	–
200 Nonggunong	–	–	–
210 Gayam	–	–	–
220 Raas	–	–	–
230 Sapeken	–	–	–
240 Arjasa	3	1	1
241 Kangayan	–	–	–
250 Masalembu	–	–	1
Sumenep	13	5	6

Lanjutan Tabel/*Continued Table* 4.3.3

Kecamatan Subdistrict	Gempa Bumi/ <i>Earthquake</i>		
	2018	2019	2020
(1)	(5)	(6)	(7)
010 Pragaan	–	10	–
020 Bluto	–	–	–
030 Saronggi	–	–	–
040 Giligenting	–	–	–
050 Talango	–	–	–
060 Kalianget	–	–	–
070 Kota Sumenep	–	–	–
071 Batuan	–	1	–
080 Lenteng	–	2	–
090 Ganding	–	11	–
100 Guluk Guluk	–	2	–
110 Pasongsongan	–	1	–
120 Ambunten	–	–	–
130 Rubaru	–	–	–
140 Dasuk	–	–	–
150 Manding	–	–	–
160 Batuputih	–	–	–
170 Gapura	–	10	–
180 Batang Batang	–	–	–
190 Dungkek	–	–	–
200 Nonggunong	–	8	–
210 Gayam	–	10	6
220 Raas	–	2	–
230 Sapeken	–	2	–
240 Arjasa	–	–	–
241 Kanganan	–	–	–
250 Masalembu	–	4	–
Sumenep	–	63	6

Lanjutan Tabel/Continued Table 4.3.3

Kecamatan Subdistrict (1)	Tanah Longsor/Landslide		
	2018 (8)	2019 (9)	2020 (10)
010 Pragaan	3	2	4
020 Bluto	–	–	–
030 Saronggi	–	–	–
040 Giligenting	–	–	–
050 Talango	–	–	–
060 Kalianget	–	–	–
070 Kota Sumenep	–	–	1
071 Batuan	1	–	–
080 Lenteng	1	–	–
090 Ganding	–	–	–
100 Guluk Guluk	1	–	–
110 Pasongsongan	2	–	–
120 Ambunten	–	–	–
130 Rubaru	2	1	1
140 Dasuk	–	–	–
150 Manding	–	–	–
160 Batuputih	–	–	–
170 Gapura	1	–	–
180 Batang Batang	–	–	–
190 Dungkek	–	–	–
200 Nonggunong	–	–	–
210 Gayam	–	–	–
220 Raas	–	–	–
230 Sapeken	–	–	–
240 Arjasa	–	–	–
241 Kangayan	–	–	–
250 Masalembu	–	–	–
Sumenep	11	3	6

Catatan/Note: ¹ Desa pada tabel ini termasuk Unit Permukiman Transmigrasi (UPT) yang masih dibina oleh kementerian terkait dan nagari di Provinsi Sumatera Barat/Villages in this table are included in Transmigration Settlement Unit which is still fostered by the relevant ministries and the nagari in the Province of Sumatera Barat

² Terjadi dalam tiga tahun terakhir sampai dengan saat pencacahan/Occurred during the last three years by the time of enumeration

Sumber/Source: BPS, Pendataan Potensi Desa (Podes)/BPS-Statistics Indonesia, Village Potential Data Collecting

Tabel
Table 4.3.4**Bencana Alam Menurut Jenisnya dan Jumlah Korban di Kabupaten Sumenep, 2020**
Disaster by Type and Number of Suffer in Sumenep Regency, 2020

Jenis Bencana	Korban			Jumlah	Frekuensi Kejadian Bencana	Taksiran Kerugian
	Jiwa	Bangunan	Lain-Lain			
(1)	(2)	(3)	(4)	(5)	(6)	(7)
Angin Puting Beliung	3	146	2	151	15	557.850.000
Angin Kencang	1	24	-	25	15	383.500.000
Hujan Deras disertai Angin	5	62	-	67	37	999.000.000
Hujan Deras	-	11	-	11	8	98.500.000
Kebakaran	2	142	-	144	36	4.192.000.000
Banjir	1	-	-	1	1	-
Longsor	1	1	-	2	2	15.000.000
Gempa	-	-	-	-	-	-
Sambar Petir	1	-	-	1	1	-
Kejadian Laut dan Sungai	12	-	2	14	10	-
Sosial	4	-	-	4	4	-
Jumlah/Total	30	386	4	420	129	6.245.850.000

Catatan/Note:

Sumber/Source: Badan Penanggulangan Bencana Daerah Kabupaten Sumenep /
National Disaster Management Agency of Sumenep Regency

Tabel 4.3.5 Jumlah Perkara Menurut Jenis Perkara dan Keputusan di Pengadilan Agama, 2020

Bulan	Perkara	
	Dicabut	Gugur
(1)	(5)	(6)
Izin Poligami	2	1
Pencegahan Perkawinan	0	0
Penolakan Perkawinan	0	0
Pembatalan Perkawinan	0	0
Kelalaian Kewajiban Sebagai Suami/Istri	0	0
Cerai Talak	692	625
Cerai gugat	964	928
Harta Bersama	4	4
Penguasaan Anak	5	3
Nafkah oleh Ibu	0	0
Hak- hak bekas Istri	0	0
Pengesahan Anak	0	0
Pencabutan kekuasaan orang tua	1	1
Perwalian	13	13
Pencabutan kekuasaan wali	1	1
Penunjukan orang lain	0	0
Ganti rugi terhadap orang lain	0	0
Asal Usul anak	1	0
Penolakan kawin campur	0	0
Isbat nikah	266	263
Izin Kawin	0	0
Dispensasi Kawin	274	287
Wali Adlol	16	15
Ekonomi Syari'ah	1	1
Kewarisan	3	1
Wasiat	0	0
Hibah	3	1
Wakaf	0	0
Zakat/Infaq/Shodaqah	0	0
P3HP/Penetapan Ahli Waris	17	16
Lain- lain	9	9
Jumlah/Total	2272	2169

Sumber/Source: Pengadilan Agama Kabupaten Sumenep

Tabel 4.3.6 Jumlah Perkara di Pengadilan Agama Sumenep, 2020
Table

Bulan	Sisa bulan lalu	Baru	Jumlah	Perkara		
				Dicabut	Gugur	Ditolak
(1)	(2)	(3)	(4)	(5)	(6)	(7)
Januari	99	267	366	0	0	0
Februari	222	158	380	6	4	3
Maret	174	200	374	8	1	1
April	185	179	364	2	4	0
Mei	209	101	310	1	0	0
Juni	207	258	465	6	3	1
Juli	244	250	494	3	0	1
Agustus	229	165	394	6	0	2
September	186	198	384	3	5	1
Oktober	204	201	405	7	3	1
Nopember	221	178	399	3	1	1
Desember	177	118	295	7	0	0
Jumlah/Total	2357	2273	4630	52	21	11

Catatan/Note:

Sumber/Source: Pengadilan Agama Kabupaten Sumenep

Tabel 4.3.7 Jumlah Perkara Yang Diputuskan oleh Pengadilan Agama Sumenep, 2020

Jenis Perkara	Bulan					
	Jan	Feb	Mrt	Apr	Mei	Jun
(1)	(2)	(3)	(4)	(5)	(6)	(7)
Sisa Bulan Sebelumnya	99	222	174	185	209	207
Perkara Yang Diterima	267	158	200	179	101	258
Jumlah Perkara Awal	366	380	374	364	310	465
Dicabut	0	6	8	2	1	6
Perkara Yang Diputus	142	191	178	144	101	219
Ditolak	0	3	1	0	0	1
Tidak Diterima	1	2	1	4	1	1
Dicoret Dari Register/ Digugurkan	1	5	1	5	0	3
Jumlah/Total	144	207	189	155	103	221
Sisa Akhir Bulan	222	174	185	209	207	244
Banding	0	0	1	2	1	0
Kasasi	0	0	0	0	0	0
Peninjauan Kembali	0	0	0	0	0	0

Lanjutan Tabel/*Continued Table 4.3.7*

Jenis Perkara	Bulan					
	Jul	Agust	Sep	Okt	Nov	Des
(1)	(8)	(9)	(10)	(11)	(12)	(13)
Sisa Bulan Sebelumnya	244	229	186	204	221	177
Perkara Yang Diterima	250	165	198	201	178	188
Jumlah Perkara Awal	494	394	384	405	399	295
Dicabut	3	6	3	7	3	7
Perkara Yang Diputus	246	198	167	171	217	189
Ditolak	1	2	1	1	1	0
Tidak Diterima	0	2	3	0	1	0
Dicoret Dari Register/ Digugurkan	0	0	6	5	0	1
Jumlah/Total	250	208	180	184	222	197
Sisa Akhir Bulan	229	186	204	221	177	98
Banding	0	0	2	0	0	3
Kasasi	0	1	0	0	0	0
Peninjauan Kembali	0	0	0	0	0	0

Catatan/*Note:*Sumber/*Source:* Pengadilan Agama Kabupaten Sumenep

Tabel 4.3.8 Jumlah Perceraian Menurut Penyebabnya di Kabupaten Sumenep, 2020

Jenis Perkara	Bulan						
	Jan	Feb	Mrt	Apr	Mei	Jun	Juli
(1)	(2)	(3)	(4)	(5)	(6)	(7)	(8)
Zina	0	0	0	0	0	0	4
Mabuk	0	0	0	1	0	0	0
Madat	0	0	0	0	0	0	0
Judi	0	0	0	1	0	0	0
Meninggalkan satu pihak	1	0	0	1	0	0	9
Dihukum penjara	0	0	0	0	0	0	0
Poligami	2	1	0	0	0	1	3
Kekerasan dalam RT	1	0	0	0	0	0	8
Cacat Badan	0	0	0	0	0	0	2
Perselisihan terus menerus	132	133	151	150	56	136	93
Kawin paksa	0	0	0	0	0	0	3
Murtad	0	0	0	0	2	0	0
Ekonomi	0	0	0	0	0	1	20
lain-lain	0	0	0	0	0	0	0

Lanjutan Tabel/*Continued Table* 4.3.8

Jenis Perkara	Bulan					Jumlah
	Agust	Sep	Okt	Nov	Des	
(1)	(9)	(10)	(11)	(12)	(13)	(14)
Zina	4	3	4	7	2	24
Mabuk	0	0	1	0	0	1
Madat	0	0	0	0	0	0
Judi	0	1	0	0	0	1
Meninggalkan satu pihak	7	8	6	18	21	71
Dihukum penjara	4	0	0	0	0	4
Poligami	2	2	0	5	1	17
Kekerasan dalam RT	7	5	6	12	1	40
Cacat Badan	0	0	0	0	0	2
Perselisihan terus menerus	100	88	103	84	81	1307
Kawin paksa	0	5	1	1	1	11
Murtad	0	0	0	0	0	0
Ekonomi	9	12	19	13	5	80
lain-lain	0	0	0	0	0	0

Catatan/*Note*:Sumber/*Source*: Pengadilan Agama Kabupaten Sumenep

Tabel 4.3.9 Jumlah Penderita Disabilitas Menurut Jenis dan Kecamatan di Kabupaten Sumenep, 2020

Kecamatan	CACAT TUBUH	TUNA NETRA	CACAT MENTAL	TUNA RUNGU	JUMLAH
(1)	(2)	(3)	(4)	(5)	(6)
010 Pragaan	28	2	2	7	39
020 Bluto	12	4	2	7	25
030 Saronggi	21	2	10	9	42
040 Giligenting	5	4	6	2	17
050 Talango	28	1	4	3	36
060 Kalianget	37	6	4	6	53
070 Kota Sumenep	42	10	22	3	77
071 Batuan	8	2	2	2	14
080 Lenteng	23	7	8	3	41
090 Ganding	37	21	23	9	90
100 Guluk Guluk	28	16	4	8	56
110 Pasongsongan	13	2	3	3	21
120 Ambunten	55	7	6	13	81
130 Rubaru	30	3	4	6	43
140 Dasuk	40	4	6	4	54
150 Manding	16	3	3	1	23
160 Batuputih	27	8	1	4	40
170 Gapura	8	1	2	5	16
180 Batang Batang	26	12	6	6	50
190 Dungkek	20	16	3	8	47
200 Nonggunong	80	20	20	9	129
210 Gayam	160	26	18	20	224
220 Raas	42	3	2	6	53
230 Sapeken	20	6	4	3	33
240 Arjasa	60	13	17	14	104
241 Kangayan	39	11	6	17	73
250 Masalembu	30	12	8	14	64
Jumlah	935	222	196	192	1545

Catatan/Note:

Sumber/Source: Dinas Sosial Kabupaten Sumenep

Tabel 4.3.10 **Jumlah Permasalahan Sosial di Kabupaten**
Table Sumenep, 2019-2020

Kecamatan	TAHUN	
	2019	2020
(1)	(2)	(3)
1. anak terlantar	2.835	2.835
2. pengemis	68	-
3. wanita tuna susila	2	68
4. korban narkotika	-	2
5. anak nakal	20	13
6. mantan napi	-	-
7. penyandang cacat		
a. bukan karna penyakit	-	-
b. penyakit kronis	-	-
8. korban bencana alam	107	73
9. wanita rawan sosial	12	10
10. keluarga fakir miskin	199.947	197.465
11. keluarga bermasalah psikis	-	-
12. lanjut usia terlantar	150	150
13. anak balita terlantar	-	-

Catatan/Note:

Sumber/Source: Dinas Sosial Kabupaten Sumenep

4.4 KEMISKINAN POVERTY

Tabel 4.4.1 **Garis Kemiskinan, Jumlah, dan Persentase Penduduk Miskin di Kabupaten Sumenep, 2012–2020**
Poverty Line, Number, and Percentage of Poor People in Sumenep Regency, 2012–2020

Tahun Year	Garis Kemiskinan (rupiah/kapita/bulan) Poverty Line (rupiah/capita/month)	Jumlah Penduduk Miskin (ribu) Number of Poor People (thousand)	Persentase Penduduk Miskin Percentage of Poor People
(1)	(2)	(3)	(4)
2012	241.084	232,20	21,96
2013	259.046	225,50	21,22
2014	270.890	218,86	20,49
2015	284.756	216,84	20,20
2016	301.781	216,14	20,09
2017	313.330	211,92	19,62
2018	340,033	218,60	20,16
2019	357,473	211,98	19,48
2020	382,491	220,23	20,18

Catatan/Note: ...

Sumber/Source: .BPS, Survei Sosial Ekonomi Nasional Maret/BPS-Statistics Indonesia, March National Socioeconomic Survey

Tabel
Table 4.4.2**Indeks Kedalaman Kemiskinan dan Indeks Keparahan Kemiskinan di Kabupaten Sumenep, 2012–2019**
Poverty Gap Index and Poverty Severity Index in Sumenep Regency, 2012–2019

Tahun Year	Indeks Kedalaman Kemiskinan (P1) Poverty Gap Index	Indeks Keparahan Kemiskinan (P2) (Poverty Severity Index)
(1)	(2)	(3)
2012	3,16	0,70
2013	3,72	0,90
2014	3,54	0,91
2015	2,39	0,45
2016	2,90	0,75
2017	1,78	0,23
2018	3,57	1,15
2019	3,03	0,79
2020	4,33	1,30

Catatan/Note: ...

Sumber/Source: .BPS, Survei Sosial Ekonomi Nasional Maret/BPS-Statistics Indonesia, March National Socioeconomic Survey



PENJELASAN TEKNIS

TECHNICAL NOTES

1. Lahan sawah adalah lahan pertanian yang berpetak-petak dan dibatasi oleh pematang (galangan), saluran untuk menahan/ menyalurkan air, yang biasanya ditanami padi sawah tanpa memandang dari mana diperoleh atau status lahan tersebut. Lahan yang dimaksud termasuk lahan yang terdaftar di Pajak Bumi Bangunan, luran Pembangunan Daerah, lahan bengkok, lahan serobotan, lahan rawa yang ditanami padi dan lahan bekas tanaman tahunan yang telah dijadikan sawah, baik yang ditanami padi, palawija atau tanaman semusim lainnya.
 2. Tegal/Kebun adalah lahan pertanian bukan sawah (lahan kering) yang ditanami tanaman semusim atau tahunan dan terpisah dengan halaman sekitar rumah serta penggunaannya tidak berpindah pindah.
 3. Ladang/Huma adalah lahan pertanian bukan sawah (lahan kering) yang biasanya ditanami tanaman semusim dan penggunaannya hanya semusim atau dua musim, kemudian akan ditinggalkan bila sudah tidak subur lagi (berpindah-pindah). Kemungkinan lahan ini beberapa tahun kemudian akan dikerjakan kembali jika sudah subur.
1. *Wetland is agricultural land that separated by small dykes to resist water, where the main crop is usually wetland paddy without considering where it is got from or the status of the land. It includes the land that is registered at land income tax office, regional development contribution, 'bengkok' land, illegal ownership, swamps for rice cultivation, and annual crop land mark that has been used as rice field, which are both planted with paddy, secondary crops or the other seasonal crops.*
 2. *Dry field/Garden is an dryland (unirrigated land) which is planted with seasonal or annual crops and separately from the yard around the house without shifting*
 3. *Unirrigated agricultural field/ Shifting cultivation land is dryland (unirrigated land) that usually is cultivated for seasonal crops and utilized only for one or two seasons, then it will be left when it is not fertile (shifting). Maybe, this land will be used again in a few years if it has been fertile. Temporarily unused land is land that is regularly used but temporarily (more than a year but less or equal than two years) is unused, it includes wetland that is not cultivated more than two years.*

4. Lahan yang sementara tidak diusahakan adalah lahan yang biasanya diusahakan tetapi untuk sementara (lebih dari 1 (satu) tahun tetapi kurang dari atau sama dengan 2 (dua) tahun) tidak diusahakan, termasuk lahan sawah yang tidak diusahakan selama lebih dari 2 (dua) tahun.
 5. Data pokok tanaman pangan yang dikumpulkan adalah luas panen dan produktivitas (hasil per hektar). Produksi tanaman pangan merupakan hasil perkalian antara luas panen dengan produktivitas. Pengumpulan data luas panen dilakukan setiap bulan dengan pendekatan area kecamatan di seluruh wilayah Indonesia. Pengumpulan data produktivitas dilakukan melalui pengukuran langsung pada plot ubinan berukuran $2\frac{1}{2}$ m x $2\frac{1}{2}$ m. Pengumpulan data produktivitas dilakukan setiap subround (empat bulanan) pada waktu panen petani.
 6. Data produksi padi dan palawija yang disajikan adalah dalam kualitas: gabah kering giling (padi), pipilan kering (jagung), biji kering (kedelai dan kacang tanah), dan umbi basah (ubi kayu dan ubi jalar).
4. *Temporarily unused land is land that is regularly used but temporarily (more than a year but less or equal than two years) is unused, it includes wetland that is not cultivated more than two years.*
 5. *The main food crops data collected consists of harvested area and productivity (yield per hectare). Food crops production is generated by harvested area multiplied by productivity. The harvested area data is collected every month using sub district area approach in all sub district in Indonesia. The productivity data collection is conducted by a direct measurement in $2\frac{1}{2}$ m x $2\frac{1}{2}$ m crop cutting plot. The productivity measurement is conducted in every subround (four monthly) at the time when farmers are harvesting their crops.*
 6. *Production of paddy and secondary crops data are presented in the form of: dry unhusked rice (paddy), dry loose maize (maize), dry shells crops (soybeans and peanuts), and fresh roots (cassava and sweet potatoes).*

7. Tanaman sayuran dan buah-buahan semusim

Tanaman sayuran semusim adalah tanaman sumber vitamin, garam mineral dan lain-lain yang dikonsumsi dari bagian tanaman yang berupa daun, bunga, buah, dan umbinya, yang berumur kurang dari satu tahun.

Tanaman buah-buahan semusim adalah tanaman sumber vitamin, garam mineral, dan lain-lain yang dikonsumsi dari bagian tanaman yang berupa buah, berumur kurang dari satu tahun, tidak berbentuk pohon/rumpun tetapi menjalar dan berbatang lunak.

8. Tanaman buah-buahan dan sayuran tahunan

Tanaman buah-buahan tahunan adalah tanaman sumber vitamin, garam mineral, dan lain-lain yang dikonsumsi dari bagian tanaman yang berupa buah dan merupakan tanaman tahunan.

Tanaman sayuran tahunan adalah tanaman sumber vitamin, garam mineral, dan lain-lain yang dikonsumsi dari bagian tanaman yang berupa daun dan atau buah yang berumur lebih dari satu tahun.

7. *Seasonal vegetable and fruit plants*
Seasonal vegetable plants are plants which are the sources of vitamin, mineral salt, etc, consumed from the part of the plant in the form of leaf, flower, fruit, and root with the age of less than one year.

Seasonal fruit plants are plants which are the sources of vitamin, mineral salt, etc, consumed from the part of the plant in the form of fruits. These plants are creeps with the age of less than one year.

8. *Annual fruit and vegetable plants*

Annual fruit plants are plants which are the sources of vitamin, contained mineral salt, etc, consumed from the part of plant in the form of fruit and more than one year of age.

Annual vegetable plants are plants which are the sources of vitamin, contained mineral salt, etc, consumed from the part of the plant in the form of vegetable and more than one year of age.

9. Tanaman biofarmaka adalah tanaman yang bermanfaat untuk obat-obatan, kosmetik, dan kesehatan yang dikonsumsi atau digunakan dari bagian-bagian tanaman seperti daun, batang, buah, umbi (rimpang) ataupun akar.
10. Tanaman hias adalah tanaman yang mempunyai nilai keindahan baik bentuk, warna daun, tajuk maupun bunganya, sering digunakan untuk penghias pekarangan dan lain sebagainya.
11. Luas panen tanaman hortikultura adalah luas tanaman sayuran, buah- buahan, biofarmaka, dan tanaman hias yang diambil hasilnya/dipanen pada periode pelaporan.
12. Luas panen untuk tanaman sayuran adalah luas tanaman yang dipanen sekaligus/habis/ dibongkar dan luas tanaman yang dipanen berkali-kali (lebih dari satu kali)/belum habis.
13. Tanaman yang dipanen sekaligus/ habis/dibongkar adalah tanaman yang sehabis panen langsung dibongkar/dicabut, terdiri dari bawang merah, bawang putih, bawang daun, kentang, kol/kubis, kembang kol, petsai/sawi, wortel, lobak, dan kacang merah.
9. *Medicinal plants are plants which are useful for medicine. It is consumed from part of the plant such as leaf, flower, fruit, tuber, and root.*
10. *Ornamental plants are plants which have a beauty value, either in shape, colour of leaf or crown of flower, and they are often used as a yard decorator.*
11. *Harvested area of horticulture is area which vegetable, fruit, medicinal and ornamental plant of crop harvested during the period of report.*
12. *Harvested area of vegetables is area of entirely plant harvested/ demolished and plant harvested several times/undemolished*
13. *Entirely plants harvested/ demolished are plants usually harvested once and demolished to be substituted by other plants, consisting of: shallots, garlic, leeks, potato, cabbage, cauli flower, mustard green, carrots, chinese radish, and red kidney beans.*

14. Tanaman yang dipanen berkali-kali (lebih dari satu kali)/belum habis adalah tanaman yang pemanenannya lebih dari satu kali dan biasanya dibongkar apabila panen terakhir sudah tidak memadai lagi, terdiri dari: kacang panjang, cabe besar, cabe rawit, jamur, tomat, terung, buncis, ketimun, labu siam, kangkung, bayam, melon, semangka, dan blewah.
 15. Produksi hortikultura adalah hasil menurut bentuk produk dari setiap tanaman sayuran, buah-buahan, biofarmaka dan tanaman hias yang diambil berdasarkan luas yang dipanen/tanaman yang menghasilkan pada bulan/triwulan laporan.
14. *Plants harvested several times/undemolished are plants usually harvested more than once and demolished in the case that the last harvest was economically not profitable. They consist of : yard long beans, chili, small chili, mushroom, tomatoes, egg plant, frech beans, cucumber, pumpkin/chajota, swamp cabbage, spinach, melon, watermelon, and blewah .*
 15. *Horticulture production is the standard production quantity form of vegetable, fruit, medicinal and ornamental plant based on harvested area/the number of production plants reported monthly/quarterly.*

5.1 HORTIKULTURA

HORTICULTURE

Tabel 5.1.1 **Luas Panen Tanaman Sayuran Menurut Kecamatan dan Jenis Tanaman di Kabupaten Sumenep (ha), 2019 dan 2020**
Harvested Area of Vegetables by Subdistrict and Kind of Plant in Sumenep Regency (ha), 2019 and 2020

Kecamatan Subdistrict	Bawang Merah/Shallot		Bayam/Spinach	
	2019	2020	2019	2020
(1)	(2)	(3)	(4)	(5)
010 Pragaan	63	23	-	2
020 Bluto	12	3	-	-
030 Saronggi	34	8	2	7
040 Giligenting	-	-	-	-
050 Talango	9	12	-	10
060 Kalianget	-	9	-	-
070 Kota Sumenep	1	-	-	-
071 Batuan	13	6	-	-
080 Lenteng	26	22	1	-
090 Ganding	24	13	-	-
100 Guluk Guluk	43	39	2	2
110 Pasongsongan	67	31	5	-
120 Ambunten	15	17	15	13
130 Rubaru	699	704	4	4
140 Dasuk	56	32	-	-
150 Manding	12	4	2	-
160 Batuputih	18	30	-	-
170 Gapura	14	3	-	-
180 Batang Batang	12	13	-	1
190 Dungkek	2	5	-	-
200 Nonggunong	-	-	6	6
210 Gayam	-	-	-	-
220 Raas	-	-	-	-
230 Sapeken	-	1	-	1
240 Arjasa	6	2	3	2
241 Kangayan	-	-	4	1
250 Masalembu	-	-	3	4
Kabupaten Sumenep	1 126	977	47	53

Lanjutan Tabel/Continued Table 5.1.1

Kecamatan Subdistrict	Blewah/ Blewah		Buncis/ string bean	
	2019	2020	2019	2020
(1)	(2)	(3)	(4)	(5)
010 Pragaan	-	-	-	-
020 Bluto	-	-	-	-
030 Saronggi	-	-	2	1
040 Giligenting	-	-	-	-
050 Talango	-	3	-	9
060 Kalianget	-	-	-	-
070 Kota Sumenep	-	-	-	-
071 Batuan	-	-	-	-
080 Lenteng	-	-	-	-
090 Ganding	-	-	-	-
100 Guluk Guluk	-	-	-	-
110 Pasongsongan	-	-	-	-
120 Ambunten	-	-	-	-
130 Rubaru	-	-	1	-
140 Dasuk	-	-	-	-
150 Manding	-	-	-	-
160 Batuputih	-	-	-	-
170 Gapura	16	11	-	-
180 Batang Batang	5	-	-	-
190 Dungkek	16	16	-	-
200 Nonggunong	-	-	-	-
210 Gayam	-	-	-	-
220 Raas	-	1	-	5
230 Sapeken	-	-	-	-
240 Arjasa	-	-	-	-
241 Kangayan	-	-	-	-
250 Masalembu	-	-	2	2
Kabupaten Sumenep	37	31	5	17

Lanjutan Tabel/Continued Table 5.1.1

Kecamatan Subdistrict	Cabai Besar/Chili/Big chili		Cabai Rawit/Chili/Cayenne Pepper	
	2019	2020	2019	2020
(1)	(2)	(3)	(4)	(5)
010 Pragaan	5	-	588	120
020 Bluto	11	6	508	496
030 Saronggi	6	4	117	8
040 Giligenting	-	-	1	-
050 Talango	-	2	63	192
060 Kalianget	13	1	18	4
070 Kota Sumenep	1	-	3	1
071 Batuan	7	6	33	7
080 Lenteng	17	24	51	21
090 Ganding	6	8	18	9
100 Guluk Guluk	17	14	29	25
110 Pasongsongan	19	56	67	98
120 Ambunten	6	8	152	132
130 Rubaru	52	43	377	334
140 Dasuk	5	16	106	108
150 Manding	7	4	20	33
160 Batuputih	3	3	14	20
170 Gapura	9	3	17	9
180 Batang Batang	7	13	24	25
190 Dungkek	5	3	6	5
200 Nonggunong	2	-	89	61
210 Gayam	5	5	277	162
220 Raas	2	5	2	4
230 Sapeken	-	1	4	6
240 Arjasa	17	9	7	9
241 Kangayan	4	3	9	4
250 Masalembu	2	2	7	18
Kabupaten Sumenep	228	239	2 607	1 911

Lanjutan Tabel/Continued Table 5.1.1

Kecamatan Subdistrict	Kacang Panjang/Long Beans		Kangkung/Water Spinach	
	2019	2020	2019	2020
(1)	(2)	(3)	(4)	(5)
010 Pragaan	4	6	8	8
020 Bluto	-	-	-	-
030 Saronggi	3	2	5	15
040 Giligenting	-	-	-	-
050 Talango	-	9	-	3
060 Kalianget	-	1	-	-
070 Kota Sumenep	2	-	-	-
071 Batuan	2	4	-	-
080 Lenteng	1	2	1	8
090 Ganding	2	1	-	-
100 Guluk Guluk	5	1	-	-
110 Pasongsongan	7	4	7	4
120 Ambunten	2	1	-	3
130 Rubaru	7	14	5	6
140 Dasuk	8	22	-	25
150 Manding	5	7	3	7
160 Batuputih	-	2	-	-
170 Gapura	2	1	1	-
180 Batang Batang	2	2	1	2
190 Dungkek	-	-	-	-
200 Nonggunong	3	-	7	7
210 Gayam	-	-	-	-
220 Raas	-	1	-	-
230 Sapeken	2	4	-	1
240 Arjasa	23	7	1	2
241 Kangayan	6	2	4	1
250 Masalembu	5	10	8	14
Kabupaten Sumenep	91	103	51	106

Lanjutan Tabel/*Continued Table* 5.1.1

Kecamatan Subdistrict	Ketimun/ Cucumber		Melon/ Melon	
	2019	2020	2019	2020
(1)	(2)	(3)	(4)	(5)
010 Pragaan	-	2	1	1
020 Bluto	-	1	-	-
030 Saronggi	4	3	1	1
040 Giligenting	-	-	-	-
050 Talango	1	15	-	-
060 Kalianget	-	-	-	1
070 Kota Sumenep	1	1	-	-
071 Batuan	6	7	-	-
080 Lenteng	1	2	-	1
090 Ganding	-	-	-	-
100 Guluk Guluk	-	-	-	-
110 Pasongsongan	10	3	-	4
120 Ambnten	2	1	-	-
130 Rubaru	62	40	-	-
140 Dasuk	24	28	-	9
150 Manding	8	9	-	-
160 Batuputih	-	1	-	-
170 Gapura	-	1	2	4
180 Batang Batang	1	6	-	-
190 Dungkek	-	-	10	10
200 Nonggunong	10	-	-	-
210 Gayam	2	-	-	-
220 Raas	5	3	-	-
230 Sapeken	1	2	-	-
240 Arjasa	8	8	42	61
241 Kanganan	-	-	-	-
250 Masalembu	-	2	-	-
Kabupaten Sumenep	146	135	56	92

Lanjutan Tabel/Continued Table 5.1.1

Kecamatan Subdistrict	Petsai/Sawi/ Chinese Cabbage/ mustard green		Semangka/ Water Melon	
	2019	2020	2019	2020
(1)	(2)	(3)	(4)	(5)
010 Pragaan	-	-	17	-
020 Bluto	-	-	-	-
030 Saronggi	2	2	1	-
040 Giligenting	-	-	-	-
050 Talango	5	26	90	232
060 Kalianget	1	-	-	1
070 Kota Sumenep	-	-	-	-
071 Batuan	2	-	-	-
080 Lenteng	-	7	-	2
090 Ganding	-	-	-	-
100 Guluk Guluk	-	-	-	1
110 Pasongsongan	3	5	-	-
120 Ambunten	-	-	-	-
130 Rubaru	-	7	-	-
140 Dasuk	-	22	-	1
150 Manding	-	1	-	-
160 Batuputih	-	-	-	-
170 Gapura	-	-	3	7
180 Batang Batang	-	4	64	27
190 Dungkek	-	-	176	141
200 Nonggunong	-	-	-	-
210 Gayam	-	-	-	-
220 Raas	-	-	-	-
230 Sapeken	-	-	-	-
240 Arjasa	1	2	250	17
241 Kanganan	-	-	-	-
250 Masalembu	-	3	-	1
Kabupaten Sumenep	14	79	601	430

Lanjutan Tabel/Continued Table 5.1.1

Kecamatan Subdistrict	Terung/Eggplant		Tomat/Tomato	
	2019	2020	2019	2020
(1)	(2)	(3)	(4)	(5)
010 Pragaan	7	6	-	-
020 Bluto	-	-	-	-
030 Saronggi	1	8	-	3
040 Giligenting	-	-	-	-
050 Talango	1	15	1	5
060 Kalianget	5	3	6	1
070 Kota Sumenep	1	-	1	2
071 Batuan	15	4	1	1
080 Lenteng	5	10	-	5
090 Ganding	-	-	-	-
100 Guluk Guluk	2	4	1	1
110 Pasongsongan	8	9	6	13
120 Ambunten	3	2	2	-
130 Rubaru	23	21	1	3
140 Dasuk	30	28	3	51
150 Manding	5	4	5	2
160 Batuputih	-	-	-	2
170 Gapura	-	-	4	5
180 Batang Batang	-	1	-	8
190 Dungkek	-	-	-	-
200 Nonggunong	2	3	4	5
210 Gayam	-	-	-	-
220 Raas	1	6	-	10
230 Sapeken	1	1	-	2
240 Arjasa	2	4	1	1
241 Kanganan	2	1	2	1
250 Masalembu	3	3	-	4
Kabupaten Sumenep	117	133	38	125

Catatan/Note: ...

Sumber/Source: BPS, Statistik Pertanian Hortikultura SPH-SBS/BPS-Statistics Indonesia, Agricultural Statistic for Horticulture SPH-SBS

Tabel
Table 5.1.2

Produksi Tanaman Sayuran Menurut Kecamatan dan Jenis Tanaman di Kabupaten Sumenep (ton), 2019 dan 2020
Production of Vegetables by Subdistrict and Kind of Plant in Sumenep Regency (ton), 2019 dan 2020

Kecamatan Subdistrict	Bawang Merah/Shallot		Bayam/Spinach	
	2019	2020	2019	2020
(1)	(2)	(3)	(4)	(5)
010 Pragaan	4 330	1 581	-	27
020 Bluto	913	212	-	-
030 Saronggi	2 392	571	70	186
040 Giligenting	-	-	-	-
050 Talango	714	1 164	-	473
060 Kalianget	-	631	-	-
070 Kota Sumenep	71	-	-	-
071 Batuan	908	421	-	-
080 Lenteng	1 882	1 593	14	-
090 Ganding	1 669	895	-	-
100 Guluk Guluk	2 753	2 615	28	20
110 Pasongsongan	4 798	2 213	233	-
120 Ambunten	1 023	1 190	341	298
130 Rubaru	45 346	49 420	126	131
140 Dasuk	3 717	2 160	-	-
150 Manding	848	280	21	-
160 Batuputih	1 254	2 121	-	-
170 Gapura	985	210	-	-
180 Batang Batang	849	924	-	41
190 Dungkek	136	347	-	-
200 Nonggunong	-	-	305	245
210 Gayam	-	-	-	-
220 Raas	-	-	-	-
230 Sapeken	-	71	-	77
240 Arjasa	432	142	264	144
241 Kangayan	-	-	61	17
250 Masalembu	-	-	46	60
Kabupaten Sumenep	75 020	68 761	1 509	1 719

Lanjutan Tabel/Continued Table 5.1.2

Kecamatan Subdistrict	Blewah/ Blewah		Buncis/string bean	
	2019	2020	2019	2020
(1)	(2)	(3)	(4)	(5)
010 Pragaan	-	-	-	-
020 Bluto	-	-	-	-
030 Saronggi	-	-	124	37
040 Giligenting	-	-	-	-
050 Talango	-	407	-	717
060 Kalianget	-	-	-	-
070 Kota Sumenep	-	-	-	-
071 Batuan	-	-	-	-
080 Lenteng	-	-	-	-
090 Ganding	-	-	-	-
100 Guluk Guluk	-	-	-	-
110 Pasongsongan	-	-	-	-
120 Ambunten	-	-	-	-
130 Rubaru	-	-	112	-
140 Dasuk	-	-	-	-
150 Manding	-	-	-	-
160 Batuputih	-	-	-	-
170 Gapura	1 847	1 275	-	-
180 Batang Batang	702	-	-	-
190 Dungkek	1 732	1 738	-	-
200 Nonggunong	-	-	-	-
210 Gayam	-	-	-	-
220 Raas	-	191	-	462
230 Sapeken	-	-	-	-
240 Arjasa	-	-	-	-
241 Kangayan	-	-	-	-
250 Masalembu	-	-	73	38
Kabupaten Sumenep	4 281	3 611	309	1 254

Lanjutan Tabel/Continued Table 5.1.2

Kecamatan Subdistrict	Cabai Besar/ Chili/Big chili		Cabai Rawit/ Chili/Cayenne Pepper	
	2019	2020	2019	2020
(1)	(2)	(3)	(4)	(5)
010 Pragaan	171	-	17 983	4 607
020 Bluto	408	303	21 392	25 584
030 Saronggi	249	149	4 646	336
040 Giligenting	-	-	43	-
050 Talango	-	107	2 357	6 490
060 Kalianget	422	37	648	172
070 Kota Sumenep	45	-	127	50
071 Batuan	281	236	1 334	329
080 Lenteng	668	1 166	2 117	935
090 Ganding	251	305	708	369
100 Guluk Guluk	625	547	1 220	1 098
110 Pasongsongan	759	2 180	2 638	3 849
120 Ambunten	240	277	5 715	5 536
130 Rubaru	2 013	1 479	14 221	12 333
140 Dasuk	207	661	3 595	4 136
150 Manding	287	178	813	1 335
160 Batuputih	122	124	422	688
170 Gapura	413	95	743	384
180 Batang Batang	226	607	1 018	1 095
190 Dungkek	204	127	230	244
200 Nonggunong	104	-	3 449	2 572
210 Gayam	215	216	10 381	5 655
220 Raas	103	224	139	240
230 Sapeken	-	9	151	160
240 Arjasa	681	353	291	388
241 Kangayan	177	113	392	176
250 Masalembu	81	74	330	742
Kabupaten Sumenep	8 952	9 567	97 103	79 503

Lanjutan Tabel/Continued Table 5.1.2

Kecamatan Subdistrict	Kacang Panjang/ Long Beans		Kangkung/ Water Spinach	
	2019	2020	2019	2020
(1)	(2)	(3)	(4)	(5)
010 Pragaan	115	170	273	361
020 Bluto	-	-	-	-
030 Saronggi	68	47	294	500
040 Giligenting	-	-	-	-
050 Talango	-	258	-	206
060 Kalianget	-	31	-	-
070 Kota Sumenep	64	-	-	-
071 Batuan	53	78	-	-
080 Lenteng	34	61	103	324
090 Ganding	58	31	-	-
100 Guluk Guluk	152	29	-	-
110 Pasongsongan	172	92	435	129
120 Ambunten	61	13	-	63
130 Rubaru	192	360	310	224
140 Dasuk	248	613	-	701
150 Manding	95	201	296	520
160 Batuputih	-	47	-	-
170 Gapura	61	27	93	-
180 Batang Batang	71	61	88	50
190 Dungkek	-	-	-	-
200 Nonggunong	97	-	472	394
210 Gayam	-	-	-	-
220 Raas	-	27	-	-
230 Sapeken	66	93	-	71
240 Arjasa	724	249	69	115
241 Kangayan	187	60	366	100
250 Masalembu	163	275	514	673
Kabupaten Sumenep	2 681	2 823	3 313	4 431

Lanjutan Tabel/Continued Table 5.1.2

Kecamatan Subdistrict	Ketimun/ Cucumber		Melon/ Melon	
	2019	2020	2019	2020
(1)	(2)	(3)	(4)	(5)
010 Pragaan	-	194	267	271
020 Bluto	-	95	-	-
030 Saronggi	267	220	237	237
040 Giligenting	-	-	-	-
050 Talango	37	1 243	-	-
060 Kalianget	-	-	-	243
070 Kota Sumenep	128	124	-	-
071 Batuan	637	652	-	-
080 Lenteng	109	201	-	265
090 Ganding	-	-	-	-
100 Guluk Guluk	-	-	-	-
110 Pasongsongan	832	270	-	1 013
120 Ambnten	198	101	-	-
130 Rubaru	5 693	3 064	-	-
140 Dasuk	2 873	2 564	-	2 535
150 Manding	636	742	-	-
160 Batuputih	-	70	-	-
170 Gapura	-	103	262	837
180 Batang Batang	100	608	-	-
190 Dungek	-	-	1 665	1 673
200 Nonggunong	939	-	-	-
210 Gayam	178	-	-	-
220 Raas	441	266	-	-
230 Sapeken	105	169	-	-
240 Arjasa	848	712	6 960	9 914
241 Kangayan	-	-	-	-
250 Masalembu	-	137	-	-
Kabupaten Sumenep	14 021	11 535	9 391	16 988

Lanjutan Tabel/Continued Table 5.1.2

Kecamatan Subdistrict	Petsai/Sawi/ Chinese Cabbage/ mustard green		Semangka/ Water Melon	
	2019	2020	2019	2020
(1)	(2)	(3)	(4)	(5)
010 Pragaan	-	-	3 490	-
020 Bluto	-	-	-	-
030 Saronggi	202	204	159	-
040 Giligenting	-	-	-	-
050 Talango	594	1 088	6 041	53 022
060 Kalianget	122	-	-	274
070 Kota Sumenep	-	-	-	-
071 Batuan	102	-	-	-
080 Lenteng	-	696	-	251
090 Ganding	-	-	-	-
100 Guluk Guluk	-	-	-	247
110 Pasongsongan	335	380	-	-
120 Ambunten	-	-	-	-
130 Rubaru	-	657	-	-
140 Dasuk	-	1 527	-	297
150 Manding	-	63	-	-
160 Batuputih	-	-	-	-
170 Gapura	-	-	392	1 592
180 Batang Batang	-	315	10 374	4 322
190 Dungkek	-	-	34 041	26 492
200 Nonggunong	-	-	-	-
210 Gayam	-	-	-	-
220 Raas	-	-	-	-
230 Sapeken	-	-	-	-
240 Arjasa	94	185	20 136	2 722
241 Kangayan	-	-	-	-
250 Masalembu	-	233	-	197
Kabupaten Sumenep	1 449	5 348	74 633	89 416

Lanjutan Tabel/Continued Table 5.1.2

Kecamatan Subdistrict	Terung/Eggplant		Tomat/Tomato	
	2019	2020	2019	2020
(1)	(2)	(3)	(4)	(5)
010 Pragaan	938	628	-	-
020 Bluto	-	-	-	-
030 Saronggi	138	891	-	255
040 Giligenting	-	-	-	-
050 Talango	36	1 560	67	403
060 Kalianget	407	250	597	115
070 Kota Sumenep	139	-	96	233
071 Batuan	2 104	455	92	93
080 Lenteng	419	1 039	-	461
090 Ganding	-	-	-	-
100 Guluk Guluk	233	456	131	105
110 Pasongsongan	764	1 099	584	1 187
120 Ambunten	305	177	195	-
130 Rubaru	2 463	2 091	99	229
140 Dasuk	2 706	2 917	259	4 748
150 Manding	432	484	393	125
160 Batuputih	-	-	-	167
170 Gapura	-	-	367	585
180 Batang Batang	-	133	-	733
190 Dungkek	-	-	-	-
200 Nonggunong	179	275	342	439
210 Gayam	-	-	-	-
220 Raas	141	695	-	890
230 Sapeken	113	112	-	64
240 Arjasa	292	473	99	101
241 Kangayan	239	128	227	103
250 Masalembu	369	405	-	322
Kabupaten Sumenep	12 417	14 268	3 548	11 358

Catatan/Note: ...

Sumber/Source: BPS, Statistik Pertanian Hortikultura SPH-SBS/BPS-Statistics Indonesia, Agricultural Statistic for Horticulture SPH-SBS

Tabel
Table 5.1.3

Luas Panen Tanaman Sayuran dan Buah-buahan Semusim Menurut Jenis Tanaman di Kabupaten Sumenep (ha), 2017–2020
Harvested Area of Seasonal Vegetables and Fruits by Kind of Plant in Sumenep Regency (ha), 2017–2020

Jenis Tanaman Kind of Plants	2017	2018	2019	2020
(1)	(2)	(3)	(4)	(5)
Bawang Merah/ <i>Shallots</i>	630,00	557	1 126	977
Bayam/ <i>Spinach</i>	43,00	32	47	53
Blewah/ <i>Blewah</i>	-	37	37	31
Buncis/ <i>string bean</i>	74,00	5	5	17
Cabai Besar/ <i>Chili/Big chili</i>	247,00	213	228	239
Cabai Rawit/ <i>Chili/Cayenne Pepper</i>	1 657,00	1 551	2 607	1 911
Kacang Panjang/ <i>Long Beans</i>	120,00	97	91	103
Kangkung/ <i>Water Spinach</i>	48,00	41	51	106
Ketimun/ <i>Cucumber</i>	103,00	94	146	135
Melon/ <i>Melon</i>	58,00	54	56	92
Petsai/Sawi/ <i>Chinese Cabbage/ mustard green</i>	9,00	8	14	79
Semangka/ <i>Water Melon</i>	585,00	589	601	430
Terung/ <i>Eggplant</i>	86,00	80	117	133
Tomat/ <i>Tomato</i>	46,00	38	38	125

Catatan/Note: ...

Sumber/Source: BPS, Statistik Pertanian Hortikultura SPH-SBS/BPS-Statistics Indonesia, *Agricultural Statistic for Horticulture SPH-SBS*

Tabel 5.1.4 **Produksi Tanaman Sayuran dan Buah-buahan Semusim Menurut Jenis Tanaman di Kabupaten Sumenep (kw), 2017–2020**
Production of Seasonal Vegetables and Fruits by Kind of Plant in Sumenep Regency (kw), 2017–2020

Jenis Tanaman Kind of Plants	2017	2018	2019	2020
(1)	(2)	(3)	(4)	(5)
Bawang Merah/ <i>Shallots</i>	43 009,00	39 063	75 020	68 761
Bayam/ <i>Spinach</i>	1 061,00	1 067	1 509	1 719
Blewah/ <i>Blewah</i>	-	4 268	4 281	3 611
Buncis/ <i>string bean</i>	6 793,00	239	309	1 254
Cabai Besar/ <i>Chili/Big chili</i>	10 124,00	7 914	8 952	9 567
Cabai Rawit/ <i>Chili/Cayenne Pepper</i>	65 297,00	59 597	97 103	79 503
Kacang Panjang/ <i>Long Beans</i>	3 560,00	2 918	2 681	2 823
Kangkung/ <i>Water Spinach</i>	2 982,00	2 982	3 313	4 431
Ketimun/ <i>Cucumber</i>	10 375,00	9 307	14 021	11 535
Melon/ <i>Melon</i>	9 902,00	8 871	9 391	16 988
Petsai/Sawi/ <i>Chinese Cabbage/ mustard green</i>	724,00	735	1 449	5 348
Semangka/ <i>Water Melon</i>	71 439,00	72 268	74 633	89 416
Terung/ <i>Eggplant</i>	8 550,00	8 118	12 417	14 268
Tomat/ <i>Tomato</i>	4 079,00	3 482	3 548	11 358

Catatan/Note: ...

Sumber/Source: BPS, Statistik Pertanian Hortikultura SPH-SBS/BPS-Statistics Indonesia, Agricultural Statistic for Horticulture SPH-SBS

Tabel
Table 5.1.5**Luas Panen Tanaman Biofarmaka Menurut Kecamatan dan Jenis Tanaman di Kabupaten Sumenep (m²), 2019 dan 2020**
Harvested Area of Medicinal Plants by Subdistrict and Kind of Plant in Sumenep Regency (m²), 2019 and 2020

Kecamatan Subdistrict	Jahe/Ginger		Kencur/East Indian Galangal	
	2019	2020	2019	2020
(1)	(2)	(3)	(4)	(5)
010 Pragaan	1 000	1 175	-	125
020 Bluto	-	-	-	-
030 Saronggi	945	955	155	162
040 Giligenting	-	-	-	-
050 Talango	1 330	12 155	-	115
060 Kalianget	200	200	50	50
070 Kota Sumenep	13	13	16	16
071 Batuan	4 100	4 100	4 000	4 000
080 Lenteng	10 000	10 000	3 725	3 725
090 Ganding	-	-	-	-
100 Guluk Guluk	1 075	1 017	1 484	1 065
110 Pasongsongan	4 250	4 250	3 525	3 525
120 Ambunten	8 500	8 500	19 000	19 000
130 Rubaru	1 030	1 030	747	752
140 Dasuk	1 000	1 000	-	-
150 Manding	3 500	3 500	1 500	1 500
160 Batuputih	15	15	30	30
170 Gapura	1 500	1 500	50	50
180 Batang Batang	1	11	4	10
190 Dungkek	3 750	3 750	2 500	2 500
200 Nonggunong	7 500	7 500	5 600	5 600
210 Gayam	-	-	-	-
220 Raas	14	24	10	20
230 Sapeken	400	400	100	100
240 Arjasa	14 700	14 700	2 600	2 600
241 Kangayan	4 520	4 530	860	860
250 Masalembu	106	106	-	-
Kabupaten Sumenep	69 449	80 431	45 956	45 805

Lanjutan Tabel/Continued Table 5.1.5

Kecamatan Subdistrict	Kunyit/Turmeric		Laos/Lengkuas/ Galanga	
	2019	2020	2019	2020
(1)	(6)	(7)	(8)	(9)
010 Pragaan	2 500	2 675	750	810
020 Bluto	-	-	-	-
030 Saronggi	4 215	4 160	775	785
040 Giligenting	-	-	-	-
050 Talango	1 625	6 963	-	1 035
060 Kalianget	-	-	100	100
070 Kota Sumenep	16	16	20	20
071 Batuan	5 000	5 000	4 900	4 900
080 Lenteng	635	635	4 500	4 500
090 Ganding	-	-	-	-
100 Guluk Guluk	2 500	2 336	2 127	2 038
110 Pasongsongan	2 400	2 400	11 050	11 050
120 Ambuntan	630	630	1 200	1 200
130 Rubaru	4 697	4 703	47 300	47 300
140 Dasuk	4 500	4 500	2 875	2 875
150 Manding	4 000	3 500	31 000	26 000
160 Batuputih	62	62	25	25
170 Gapura	570	530	700	700
180 Batang Batang	11	21	5	15
190 Dungkek	5 000	5 000	3 500	3 500
200 Nonggunong	9 500	9 500	-	-
210 Gayam	-	-	-	-
220 Raas	18	32	10	18
230 Sapeken	-	-	340	340
240 Arjasa	2 825	2 825	5 500	5 500
241 Kanganan	420	420	65	67
250 Masalembu	112	90	35	70
Kabupaten Sumenep	51 236	55 998	116 777	112 848

Lanjutan Tabel/Continued Table 5.1.5

Kecamatan Subdistrict	Lempuyang/Zingiber Aromaticum		Mengkudu/Pace/ Indian Mulberry	
	2019	2020	2019	2020
(1)	(6)	(7)	(8)	(9)
010 Pragaan	1 400	1 400	-	-
020 Bluto	-	-	-	-
030 Saronggi	-	-	245	240
040 Giligenting	-	-	1 379	1 622
050 Talango	-	-	-	396
060 Kalianget	-	-	25	25
070 Kota Sumenep	-	-	30	30
071 Batuan	2 000	2 000	-	-
080 Lenteng	-	-	254	254
090 Ganding	-	-	-	77
100 Guluk Guluk	1 812	1 073	-	-
110 Pasongsongan	200	-	135	135
120 Ambunten	-	-	536	536
130 Rubaru	-	-	988	988
140 Dasuk	-	-	20	20
150 Manding	1 500	1 500	229	230
160 Batuputih	-	-	15 954	15 954
170 Gapura	50	50	80	80
180 Batang Batang	-	-	11	11
190 Dungkek	-	-	-	-
200 Nonggunong	6 400	6 400	-	-
210 Gayam	-	-	-	750
220 Raas	-	-	-	-
230 Sapeken	-	-	-	-
240 Arjasa	4 131	4 131	330	330
241 Kangayan	523	523	50	50
250 Masalembu	-	-	58	58
Kabupaten Sumenep	18 016	17 077	20 324	21 786

Lanjutan Tabel/Continued Table 5.1.5

Kecamatan Subdistrict	Temuireng/ Black Turmeric		Temulawak/ Java Turmeric	
	2019	2020	2019	2020
(1)	(6)	(7)	(8)	(9)
010 Pragaan	1 200	1 250	1 500	1 580
020 Bluto	-	-	-	-
030 Saronggi	175	160	550	530
040 Giligenting	-	-	-	-
050 Talango	-	220	-	555
060 Kalianget	-	-	10	10
070 Kota Sumenep	-	-	-	-
071 Batuan	-	-	5 000	5 000
080 Lenteng	1 588	1 588	779	779
090 Ganding	-	-	-	-
100 Guluk Guluk	860	476	1 100	1 061
110 Pasongsongan	6 260	2 635	1 540	1 540
120 Ambunten	800	800	4 000	4 000
130 Rubaru	10 109	10 130	4 919	4 959
140 Dasuk	1 500	1 500	-	-
150 Manding	12 000	8 500	3 300	3 300
160 Batuputih	-	-	25	25
170 Gapura	280	280	200	200
180 Batang Batang	9	25	13	22
190 Dungkek	1 000	1 000	1 500	1 500
200 Nonggunong	4 500	4 500	4 600	4 600
210 Gayam	-	-	-	-
220 Raas	-	-	19	-
230 Sapeken	100	100	-	-
240 Arjasa	4 210	4 210	5 128	5 128
241 Kanganan	1 150	1 150	814	714
250 Masalembu	-	-	-	-
Kabupaten Sumenep	45 741	38 524	34 997	35 503

Catatan/Note: ...

Sumber/Source: BPS, Statistik Pertanian Hortikultura SPH-TBF/BPS-Statistics Indonesia, Agricultural Statistic for Horticulture SPH-TBF

Tabel
Table 5.1.6**Produksi Tanaman Biofarmaka Menurut Kecamatan dan Jenis Tanaman di Kabupaten Sumenep(kg), 2019 and 2020*****Production of Medicinal Plants by Subdistrict and Kind of Plant in Sumenep Regency (kg), 2019 and 2020***

Kecamatan Subdistrict (1)	Jahe/Ginger		Kencur/East Indian Galangal	
	2019 (2)	2020 (3)	2019 (4)	2020 (5)
010 Pragaan	531	715	-	131
020 Bluto	-	-	-	-
030 Saronggi	745	751	101	102
040 Giligenting	-	-	-	-
050 Talango	2 470	28 859	-	254
060 Kalianget	184	183	24	23
070 Kota Sumenep	57	58	67	70
071 Batuan	4 251	4 261	5 671	5 688
080 Lenteng	6 193	6 197	7 950	7 933
090 Ganding	-	-	-	-
100 Guluk Guluk	1 542	1 438	1 781	1 285
110 Pasongsongan	6 049	6 099	5 132	5 182
120 Ambunten	12 455	12 474	9 514	9 546
130 Rubaru	569	573	1 056	1 122
140 Dasuk	879	881	-	-
150 Manding	4 098	2 513	1 154	591
160 Batuputih	17	21	29	29
170 Gapura	4 970	4 981	175	179
180 Batang Batang	10	42	6	18
190 Dungkek	3 159	3 163	1 701	1 721
200 Nonggunong	13 585	13 613	8 056	8 080
210 Gayam	-	-	-	-
220 Raas	15	28	13	30
230 Sapeken	640	658	308	323
240 Arjasa	10 689	10 706	14 985	15 005
241 Kanganan	5 110	5 128	473	472
250 Masalembu	117	119	-	-
Kabupaten Sumenep	78 335	103 461	58 196	57 784

Lanjutan Tabel/Continued Table 5.1.6

Kecamatan Subdistrict	Kunyit/Turmeric		Laos/Lengkuas/ Galanga	
	2019	2020	2019	2020
(1)	(6)	(7)	(8)	(9)
010 Pragaan	1 211	1 401	419	487
020 Bluto	-	-	-	-
030 Saronggi	4 896	4 475	1 313	1 303
040 Giligenting	-	-	-	-
050 Talango	2 381	16 331	-	3 006
060 Kalianget	-	-	67	67
070 Kota Sumenep	135	140	220	222
071 Batuan	6 828	6 842	7 619	7 631
080 Lenteng	425	433	18 269	18 186
090 Ganding	-	-	-	-
100 Guluk Guluk	3 882	3 600	5 317	5 104
110 Pasongsongan	3 733	3 753	27 524	27 613
120 Ambunten	616	625	1 759	1 770
130 Rubaru	17 006	17 189	178 870	179 372
140 Dasuk	2 708	2 737	7 209	7 220
150 Manding	8 863	5 301	97 091	29 384
160 Batuputih	77	81	26	32
170 Gapura	1 544	1 474	776	784
180 Batang Batang	13	35	6	26
190 Dungkek	5 758	5 761	2 771	2 781
200 Nonggunong	31 185	31 259	-	-
210 Gayam	-	-	-	-
220 Raas	49	73	19	33
230 Sapeken	-	-	490	497
240 Arjasa	20 123	20 145	14 674	14 706
241 Kanganan	376	384	235	246
250 Masalembu	144	134	29	63
Kabupaten Sumenep	111 953	122 173	364 703	300 533

Lanjutan Tabel/Continued Table 5.1.6

Kecamatan Subdistrict	Lempuyang/Zingiber Aromaticum		Mengkudu/Pace/Indian Mulberry	
	2019	2020	2019	2020
(1)	(6)	(7)	(8)	(9)
010 Pragaan	1 027	1 022	-	-
020 Bluto	-	-	-	-
030 Saronggi	-	-	1 192	1 180
040 Giligenting	-	-	14 003	4 867
050 Talango	-	-	-	7 488
060 Kalianget	-	-	76	79
070 Kota Sumenep	-	-	328	338
071 Batuan	1 931	2 033	-	-
080 Lenteng	-	-	5 078	5 090
090 Ganding	-	-	-	278
100 Guluk Guluk	3 807	2 731	-	-
110 Pasongsongan	181	-	795	823
120 Ambunten	-	-	4 067	4 067
130 Rubaru	-	-	4 364	4 376
140 Dasuk	-	-	81	81
150 Manding	3 209	3 217	9 523	9 216
160 Batuputih	-	-	60 839	60 859
170 Gapura	227	231	58	63
180 Batang Batang	-	-	164	166
190 Dungkek	-	-	-	-
200 Nonggunong	8 030	8 063	-	-
210 Gayam	-	-	-	3 750
220 Raas	-	-	-	-
230 Sapeken	-	-	-	-
240 Arjasa	23 440	23 456	519	533
241 Kangayan	931	956	299	328
250 Masalembu	-	-	969	1 028
Kabupaten Sumenep	42 783	41 709	102 355	104 610

Lanjutan Tabel/Continued Table 5.1.6

Kecamatan Subdistrict (1)	Temuireng/ Black Turmeric		Temulawak/ Java Turmeric	
	2019 (6)	2020 (7)	2019 (8)	2020 (9)
010 Pragaan	701	800	987	1 070
020 Bluto	-	-	-	-
030 Saronggi	179	164	533	511
040 Giligenting	-	-	-	-
050 Talango	-	708	-	2 108
060 Kalianget	-	-	7	7
070 Kota Sumenep	-	-	-	-
071 Batuan	-	-	6 261	6 292
080 Lenteng	1 519	1 512	1 172	1 174
090 Ganding	-	-	-	-
100 Guluk Guluk	1 627	991	2 503	2 297
110 Pasongsongan	9 552	5 728	3 209	3 312
120 Ambunten	647	648	2 826	2 854
130 Rubaru	17 612	17 656	14 250	14 346
140 Dasuk	2 561	2 571	-	-
150 Manding	13 892	5 609	3 857	3 864
160 Batuputih	-	-	33	34
170 Gapura	419	429	345	352
180 Batang Batang	11	39	21	40
190 Dungkek	855	867	1 593	1 603
200 Nonggunong	8 369	8 392	7 398	7 442
210 Gayam	-	-	-	-
220 Raas	-	-	40	-
230 Sapeken	96	113	-	-
240 Arjasa	5 423	5 439	7 420	7 438
241 Kanganan	2 554	2 570	2 561	2 583
250 Masalembu	-	-	-	-
Kabupaten Sumenep	66 017	54 236	55 016	57 327

Catatan/Note: ...

Sumber/Source: BPS, Statistik Pertanian Hortikultura SPH-TBF/BPS-Statistics Indonesia, Agricultural Statistic for Horticulture SPH-TBF

Tabel
Table 5.1.7**Luas Panen Tanaman Biofarmaka Menurut Jenis Tanaman
di Kabupaten Sumenep (m²), 2017–2020**
**Harvested Area of Medicinal Plants by Kind of Plant in
Sumenep Regency (m²), 2017–2020**

Jenis Tanaman Kind of Plants	2017	2018	2019	2020
(1)	(2)	(3)	(4)	(5)
Dlingo/Dringo/ <i>Sweet Root/ Calamus</i>	53,00	53,00	53,00	53
Jahe/ Ginger	69 629,00	66 094,00	69 449,00	80 431
Kapulaga/ Java Cardamon	–	–	–	-
Keji Beling/Kecibeling/ <i>Strobilanthes crispata</i>	25,00	–	–	-
Kencur/ East Indian Galangal	49 623,00	37 071,00	45 956,00	45 805
Kunyit/ Turmeric	48 356,00	51 067,00	51 236,00	55 998
Laos/Lengkuas/ Galanga	117 661,00	117 429,00	116 777,00	112 848
Lempuyang/ Zingiber <i>Aromaticum</i>	18 681,00	18 516,00	18 016,00	17 077
Lidah Buaya/ <i>Oliviera</i>	88,00	58,00	58,00	58
Mahkota Dewa/ <i>God's Crown</i>	–	–	–	-
Mengkudu/Pace/ Indian Mulberry	21 297,00	21 091,00	20 324,00	21 786
Sambiloto/ <i>King of Bitter</i>	376,00	176,00	168,00	170
Temuireng/ <i>Black Turmeric</i>	46 084,00	45 589,00	45 741,00	38 524
Temukunci/ <i>Chinese Keys</i>	15 329,00	15 461,00	13 711,00	13 913
Temulawak/ Java Turmeric	35 225,00	33 531,00	34 997,00	35 503

Catatan/Note: ...

Sumber/Source: BPS, Statistik Pertanian Hortikultura SPH-TBF/BPS-Statistics Indonesia, Agricultural Statistic for Horticulture SPH-TBF

Tabel 5.1.8 **Produksi Tanaman Biofarmaka Menurut Jenis Tanaman di Kabupaten Sumenep (kg), 2017–2020**
Production of Medicinal Plants by Kind of Plant in Sumenep Regency (kg), 2017–2020

Jenis Tanaman Kind of Plants	2017	2018	2019	2020
(1)	(2)	(3)	(4)	(5)
Dlingo/Dringo/ Sweet Root/ Calamus	35,00	35,00	35,00	37
Jahe/ Ginger	78 585,00	74 287,00	78 335,00	103 461
Kapulaga/ Java Cardamon	–	–	–	-
Keji Beling/Kecibeling/ Strobilanthes crispera	33,00	–	–	-
Kencur/ East Indian Galangal	60 857,00	55 116,00	58 196,00	57 784
Kunyit/ Turmeric	110 402,00	111 741,00	111 953,00	122 173
Laos/Lengkuas/ Galanga	367 810,00	366 697,00	364 703,00	300 533
Lempuyang/ Zingiber Aromaticum	43 167,00	43 121,00	42 783,00	41 709
Lidah Buaya/ Oliviera	224,00	187,00	188,00	188
Mahkota Dewa/ God's Crown	–	–	–	-
Mengkudu/Pace/ Indian Mulberry	112 662,00	107 366,00	102 355,00	104 610
Sambiloto/ King of Bitter	687,00	490,00	281,00	56
Temuireng/ Black Turmeric	66 085,00	65 551,00	66 017,00	54 236
Temukunci/ Chinese Keys	17 229,00	17 100,00	15 381,00	13 428
Temulawak/ Java Turmeric	54 797,00	53 199,00	55 016,00	57 327

Catatan/Note: ...

Sumber/Source: BPS, Statistik Pertanian Hortikultura SPH-TBF/BPS-Statistics Indonesia, Agricultural Statistic for Horticulture SPH-TBF

Tabel
Table 5.1.9

Luas Panen Tanaman Hias Menurut Kecamatan dan Jenis Tanaman di Kabupaten Sumenep (m²), 2019 and 2020
Harvested Area of Ornamental Plants by Subdistrict and Kind of Plant in Sumenep Regency (m²), 2019 and 2020

Kecamatan Subdistrict (1)	Kamboja Jepang/ <i>Adenium</i>		Mawar/ <i>Rose</i>	
	2019 (2)	2020 (3)	2019 (4)	2020 (5)
010 Pragaan	-	-	-	-
020 Bluto	-	-	-	-
030 Saronggi	-	-	-	-
040 Giligenting	-	-	-	-
050 Talango	-	-	-	-
060 Kalianget	-	-	-	-
070 Kota Sumenep	-	-	134	114
071 Batuan	-	-	-	-
080 Lenteng	-	-	-	-
090 Ganding	74	74	-	-
100 Guluk Guluk	-	-	-	-
110 Pasongsongan	-	-	100	20
120 Ambunten	-	-	-	-
130 Rubaru	-	-	-	-
140 Dasuk	-	-	-	-
150 Manding	-	-	-	-
160 Batuputih	-	-	-	-
170 Gapura	-	-	-	-
180 Batang Batang	-	-	-	-
190 Dungkek	-	-	-	-
200 Nonggunong	-	-	-	-
210 Gayam	-	-	-	-
220 Raas	-	-	-	-
230 Sapeken	-	-	-	-
240 Arjasa	-	-	-	-
241 Kangayan	-	-	-	-
250 Masalembu	-	-	-	-
Kabupaten Sumenep	74	74	234	134

Lanjutan Tabel/*Continued Table* 5.1.9

Kecamatan Subdistrict	Melati/ Jasmine		Pisang-Pisangan/ Heliconia	
	2019	2020	2019	2020
(1)	(2)	(3)	(4)	(5)
010 Pragaan	-	-	-	-
020 Bluto	-	-	-	-
030 Saronggi	-	-	-	-
040 Giligenting	-	-	-	-
050 Talango	-	-	-	-
060 Kalianget	35	35	-	-
070 Kota Sumenep	254	212	-	-
071 Batuan	-	-	-	-
080 Lenteng	15 700	15 800	-	-
090 Ganding	-	-	-	-
100 Guluk Guluk	-	-	-	-
110 Pasongsongan	40	40	125	125
120 Ambunten	-	-	-	-
130 Rubaru	231	231	-	-
140 Dasuk	-	-	-	-
150 Manding	-	-	-	-
160 Batuputih	61	61	-	-
170 Gapura	281	281	-	-
180 Batang Batang	-	-	-	-
190 Dungkek	160	160	-	-
200 Nonggunong	-	-	-	-
210 Gayam	-	-	-	-
220 Raas	-	-	-	-
230 Sapeken	-	-	-	-
240 Arjasa	-	-	-	-
241 Kangayan	-	-	-	-
250 Masalembu	-	-	-	-
Kabupaten Sumenep	16 762	16 820	125	125

Catatan/Note: ...

Sumber/Source: BPS, Statistik Pertanian Hortikultura SPH-TH/BPS-Statistics Indonesia, Agricultural Statistik for Horticulture SPH-TH

Tabel
Table 5.1.10**Produksi Tanaman Hias Menurut Kecamatan dan Jenis
Tanaman di Kabupaten Sumenep (tangkai), 2019 and
2020**
*Production of Ornamental Plants by Subdistrict and Kind of
Plant in Sumenep Regency (stalks), 2019 and 2020*

Kecamatan Subdistrict (1)	Kamboja Jepang/ <i>Adenium</i>		Mawar/ <i>Rose</i>	
	2019 (2)	2020 (3)	2019 (4)	2020 (5)
010 Pragaan	-	-	-	-
020 Bluto	-	-	-	-
030 Saronggi	-	-	-	-
040 Giligenting	-	-	-	-
050 Talango	-	-	-	-
060 Kalianget	-	-	-	-
070 Kota Sumenep	-	-	221	187
071 Batuan	-	-	-	-
080 Lenteng	-	-	-	-
090 Ganding	147	151	-	-
100 Guluk Guluk	-	-	-	-
110 Pasongsongan	-	-	192	40
120 Ambunten	-	-	-	-
130 Rubaru	-	-	-	-
140 Dasuk	-	-	-	-
150 Manding	-	-	-	-
160 Batuputih	-	-	-	-
170 Gapura	-	-	-	-
180 Batang Batang	-	-	-	-
190 Dungkek	-	-	-	-
200 Nonggunong	-	-	-	-
210 Gayam	-	-	-	-
220 Raas	-	-	-	-
230 Sapeken	-	-	-	-
240 Arjasa	-	-	-	-
241 Kangayan	-	-	-	-
250 Masalembu	-	-	-	-
Kabupaten Sumenep	147	151	413	227

Lanjutan Tabel/Continued Table 5.1.10

Kecamatan Subdistrict	Melati/ Jasmine		Pisang-Pisangan/ Heliconia	
	2019	2020	2019	2020
(1)	(2)	(3)	(4)	(5)
010 Pragaan	-	-	-	-
020 Bluto	-	-	-	-
030 Saronggi	-	-	-	-
040 Giligenting	-	-	-	-
050 Talango	-	-	-	-
060 Kalianget	150	149	-	-
070 Kota Sumenep	380	386	-	-
071 Batuan	-	-	-	-
080 Lenteng	11 114	11 205	-	-
090 Ganding	-	-	-	-
100 Guluk Guluk	-	-	-	-
110 Pasongsongan	20	20	127	127
120 Ambunten	-	-	-	-
130 Rubaru	887	890	-	-
140 Dasuk	-	-	-	-
150 Manding	-	-	-	-
160 Batuputih	1 359	1 358	-	-
170 Gapura	683	684	-	-
180 Batang Batang	-	-	-	-
190 Dungek	251	253	-	-
200 Nonggunong	-	-	-	-
210 Gayam	-	-	-	-
220 Raas	-	-	-	-
230 Sapeken	-	-	-	-
240 Arjasa	-	-	-	-
241 Kangayan	-	-	-	-
250 Masalembu	-	-	-	-
Kabupaten Sumenep	14 844	14 945	127	127

Catatan/Note: ...

Sumber/Source: BPS, Statistik Pertanian Hortikultura SPH-TH/BPS-Statistics Indonesia, Agricultural Statistik for Horticulture SPH-TH

Tabel
Table 5.1.11

**Luas Panen Tanaman Hias Menurut Jenis Tanaman di
Kabupaten Sumenep (m²), 2017–2020**
*Harvested Area of Ornamental Plants by Kind of Plant in
Sumenep Regency (m²), 2017–2020*

Jenis Tanaman <i>Kind of Plants</i>	2017	2018	2019	2020
(1)	(2)	(3)	(4)	(5)
Anthurium Bunga/ Flamingo Lily Flower	...	24	24	24
Kamboja Jepang/ Adenium	...	40	74	74
Mawar/ Rose	...	314	234	134
Melati/ Jasmine	...	16 762	16 762	16 280
Pisang-Pisangan/ Heliconia	...	125	125	125

Catatan/Note: ...

Sumber/Source: BPS, Statistik Pertanian Hortikultura SPH-TH/BPS-Statistics Indonesia, Agricultural Statistik for Horticulture SPH-TH

Tabel 5.1.12 **Produksi Tanaman Hias Menurut Jenis Tanaman di Kabupaten Sumenep (tangkai), 2017–2020**
Table *Production of Ornamental Plants by Kind of Plant n Sumenep Regency (stalks), 2017–2020*

Jenis Tanaman <i>Kind of Plants</i>	2017	2018	2019	2020
(1)	(2)	(3)	(4)	(5)
Anthurium Bunga/ Flamingo Lily Flower	...	100	100	99
Kamboja Jepang/ Adenium	...	229	147	151
Mawar/ Rose	...	508	413	227
Melati/ Jasmine	...	17 158	14 844	14 945
Pisang-Pisangan/ Heliconia	...	125	127	127

Catatan/Note: ...

Sumber/Source: BPS, Statistik Pertanian Hortikultura SPH-TH/BPS-Statistics Indonesia, *Agricultural Statistik for Horticulture SPH-TH*

Tabel
Table 5.1.13

Produksi Buah-buahan Menurut Kecamatan dan Jenis Tanaman di Kabupaten Sumenep (kw), 2019 and 2020
Production of Fruits by Subdistrict and Kind of Plant in Sumenep Regency (qui), 2019 and 2020

Kecamatan Subdistrict (1)	Alpukat/ Avocado		Anggur/ Grape	
	2019 (2)	2020 (3)	2019 (4)	2020 (5)
010 Pragaan	130	128	-	-
020 Bluto	17	17	-	-
030 Saronggi	-	-	-	-
040 Giligenting	-	-	-	-
050 Talango	-	-	-	-
060 Kalianget	-	-	-	-
070 Kota Sumenep	6	6	-	-
071 Batuan	19	20	-	-
080 Lenteng	8	8	-	-
090 Ganding	17	18	-	-
100 Guluk Guluk	13	13	-	-
110 Pasongsongan	16	16	-	-
120 Ambunten	-	-	-	-
130 Rubaru	-	-	-	-
140 Dasuk	9	16	2	2
150 Manding	-	-	-	-
160 Batuputih	-	-	-	-
170 Gapura	9	13	-	-
180 Batang Batang	-	-	4	4
190 Dungkek	-	-	-	-
200 Nonggunong	-	-	-	-
210 Gayam	-	-	-	-
220 Raas	-	-	-	-
230 Sapeken	-	-	-	-
240 Arjasa	19	19	-	-
241 Kanganan	23	23	-	-
250 Masalembu	-	-	-	-
Kabupaten Sumenep	286	297	6	6

Lanjutan Tabel/Continued Table 5.1.13

Kecamatan Subdistrict	Belimbing/Star Fruit		Durian/Durian	
	2019	2020	2019	2020
(1)	(2)	(3)	(4)	(5)
010 Pragaan	63	62	-	-
020 Bluto	49	48	11	11
030 Saronggi	22	22	-	-
040 Giligenting	-	-	-	-
050 Talango	-	-	-	-
060 Kalianget	75	43	-	-
070 Kota Sumenep	16	17	-	-
071 Batuan	26	28	-	-
080 Lenteng	36	37	-	-
090 Ganding	35	37	-	-
100 Guluk Guluk	158	155	4	4
110 Pasongsongan	47	43	-	-
120 Ambuntan	23	16	-	-
130 Rubaru	-	-	43	43
140 Dasuk	77	70	-	-
150 Manding	22	15	-	-
160 Batuputih	10	10	-	-
170 Gapura	-	-	-	-
180 Batang Batang	-	-	-	-
190 Dungkek	28	28	-	-
200 Nonggunong	29	29	-	-
210 Gayam	158	156	-	-
220 Raas	-	-	-	-
230 Sapeken	20	19	-	-
240 Arjasa	81	85	-	-
241 Kanganan	50	49	-	-
250 Masalembu	18	17	-	-
Kabupaten Sumenep	1 043	986	58	58

Lanjutan Tabel/*Continued Table* 5.1.13

Kecamatan Subdistrict	Jambu Air/ Water Apple		Jambu Biji/ Guava	
	2019	2020	2019	2020
(1)	(2)	(3)	(4)	(5)
010 Pragaan	197	194	1 788	1 888
020 Bluto	132	134	-	-
030 Saronggi	66	67	103	104
040 Giligenting	23	21	39	42
050 Talango	38	39	-	-
060 Kalianget	63	61	-	-
070 Kota Sumenep	12	11	30	30
071 Batuan	11	11	11	11
080 Lenteng	75	72	170	193
090 Ganding	269	268	69	67
100 Guluk Guluk	85	90	697	700
110 Pasongsongan	282	277	142	141
120 Ambunten	26	27	111	63
130 Rubaru	81	78	113	108
140 Dasuk	38	37	43	47
150 Manding	243	334	68	87
160 Batuputih	3	3	93	94
170 Gapura	56	50	18	18
180 Batang Batang	19	19	254	252
190 Dungkek	51	52	55	57
200 Nonggunong	26	36	31	32
210 Gayam	172	173	162	160
220 Raas	-	-	81	87
230 Sapeken	17	17	11	11
240 Arjasa	100	103	67	74
241 Kanganan	124	130	360	362
250 Masalembu	17	17	20	18
Kabupaten Sumenep	2 226	2 321	4 536	4 646

Lanjutan Tabel/Continued Table 5.1.13

Kecamatan Subdistrict	Jeruk Besar/ Pomelo		Jeruk Siam/Kepronk/ Orange/ Tangerine	
	2019	2020	2019	2020
(1)	(2)	(3)	(4)	(5)
010 Pragaan	-	-	226	222
020 Bluto	-	-	103	101
030 Saronggi	-	-	-	-
040 Giligenting	-	-	32	29
050 Talango	-	-	-	-
060 Kalianget	-	-	73	77
070 Kota Sumenep	-	-	34	34
071 Batuan	-	-	109	106
080 Lenteng	-	-	19	19
090 Ganding	-	-	601	576
100 Guluk Guluk	-	-	60	58
110 Pasongsongan	-	-	37	38
120 Ambunten	-	-	239	240
130 Rubaru	-	-	138	141
140 Dasuk	51	51	39	41
150 Manding	-	-	74	45
160 Batuputih	-	-	-	-
170 Gapura	-	-	20	19
180 Batang Batang	-	-	-	-
190 Dungkek	-	-	197	199
200 Nonggunong	-	-	-	-
210 Gayam	-	-	-	-
220 Raas	-	-	-	-
230 Sapeken	-	-	-	-
240 Arjasa	139	141	-	-
241 Kangayan	78	78	-	-
250 Masalembu	-	-	-	-
Kabupaten Sumenep	268	270	2 001	1 945

Lanjutan Tabel/*Continued Table 5.1.13*

Kecamatan Subdistrict	Mangga/ Mango		Markisa/Konyal/ Passion fruit	
	2019	2020	2019	2020
(1)	(2)	(3)	(4)	(5)
010 Pragaan	1 295	2 070	-	-
020 Bluto	19 482	19 493	-	-
030 Saronggi	12 463	12 477	-	-
040 Giligenting	697	721	-	-
050 Talango	9 095	9 179	-	-
060 Kalianget	13 663	13 673	-	-
070 Kota Sumenep	11 213	11 280	-	-
071 Batuan	770	763	-	-
080 Lenteng	13 082	13 089	-	-
090 Ganding	15 053	15 057	-	-
100 Guluk Guluk	1 554	1 557	-	-
110 Pasongsongan	2 717	2 721	-	-
120 Ambunten	64 400	64 209	-	-
130 Rubaru	14 084	14 091	40	41
140 Dasuk	1 763	1 767	-	-
150 Manding	21 923	21 933	-	-
160 Batuputih	11 569	11 578	-	-
170 Gapura	11 231	11 438	-	-
180 Batang Batang	13 157	13 161	-	-
190 Dungkek	4 483	4 472	-	-
200 Nonggunong	347	351	-	-
210 Gayam	40 703	40 702	-	-
220 Raas	6 327	6 239	-	-
230 Sapeken	664	670	-	-
240 Arjasa	1 991	1 997	-	-
241 Kangayan	2 521	2 524	-	-
250 Masalembu	399	401	-	-
Kabupaten Sumenep	296 646	297 613	40	41

Lanjutan Tabel/*Continued Table* 5.1.13

Kecamatan Subdistrict	Nangka/Cempedak/ Jackfruit		Pepaya/ Papaya	
	2019	2020	2019	2020
(1)	(2)	(3)	(4)	(5)
010 Pragaan	604	592	3 065	3 061
020 Bluto	383	293	1 533	1 540
030 Saronggi	1 973	2 053	704	701
040 Giligenting	-	-	83	180
050 Talango	71	77	291	281
060 Kalianget	344	352	619	625
070 Kota Sumenep	73	77	688	695
071 Batuan	23	23	12	12
080 Lenteng	1 079	1 112	1 089	1 085
090 Ganding	360	360	1 250	1 249
100 Guluk Guluk	209	211	1 392	1 362
110 Pasongsongan	130	94	515	517
120 Ambunten	16 935	16 948	1 905	1 900
130 Rubaru	5 336	5 341	1 587	1 598
140 Dasuk	894	893	576	577
150 Manding	9 079	9 087	1 846	2 133
160 Batuputih	481	483	2 743	2 736
170 Gapura	129	131	282	280
180 Batang Batang	124	122	216	233
190 Dungkek	805	796	412	405
200 Nonggunong	62	64	265	262
210 Gayam	-	-	265	269
220 Raas	251	251	37	38
230 Sapeken	10	10	79	81
240 Arjasa	114	117	2 002	2 005
241 Kangayan	81	82	1 202	1 202
250 Masalembu	1	1	35	35
Kabupaten Sumenep	39 551	39 570	24 693	25 062

Lanjutan Tabel/*Continued Table* 5.1.13

Kecamatan Subdistrict	Pisang/Banana		Rambutan/Rambutan	
	2019	2020	2019	2020
(1)	(2)	(3)	(4)	(5)
010 Pragaan	57 288	57 522	95	96
020 Bluto	1 915	1 432	1 041	1 043
030 Saronggi	1 663	1 665	5	5
040 Giligenting	362	441	-	-
050 Talango	7 036	5 836	-	-
060 Kaliangget	573	580	542	554
070 Kota Sumenep	2 312	2 331	1 836	1 839
071 Batuan	1 799	1 795	137	138
080 Lenteng	7 165	7 106	348	352
090 Ganding	1 017	1 025	398	427
100 Guluk Guluk	4 272	4 096	404	412
110 Pasongsongan	7 573	7 564	7 288	7 305
120 Ambunten	17 053	16 747	-	-
130 Rubaru	18 669	18 684	4 156	4 161
140 Dasuk	1 350	1 360	254	257
150 Manding	1 965	2 171	199	282
160 Batuputih	67 287	37 283	-	-
170 Gapura	2 573	2 584	-	-
180 Batang Batang	622	819	6	6
190 Dungkek	3 941	3 949	15	15
200 Nonggunong	381	384	-	-
210 Gayam	1 827	1 831	-	-
220 Raas	448	448	-	-
230 Sapeken	910	919	21	22
240 Arjasa	4 176	4 178	1 629	1 633
241 Kangayan	3 514	3 514	31	31
250 Masalembu	94	99	1	1
Kabupaten Sumenep	217 785	186 363	18 406	18 579

Lanjutan Tabel/Continued Table 5.1.13

Kecamatan Subdistrict	Salak/Snakefruit		Sawo/Sapodilla/Sawo	
	2019	2020	2019	2020
(1)	(2)	(3)	(4)	(5)
010 Pragaan	-	-	63	61
020 Bluto	-	-	587	588
030 Saronggi	187	122	30	30
040 Giligenting	-	-	-	-
050 Talango	-	-	34	21
060 Kalianget	-	-	-	-
070 Kota Sumenep	-	-	-	-
071 Batuan	-	-	-	-
080 Lenteng	-	-	67	61
090 Ganding	-	-	248	230
100 Guluk Guluk	7	7	-	-
110 Pasongsongan	-	-	28	27
120 Ambnten	-	-	390	392
130 Rubaru	30	14	8	8
140 Dasuk	-	-	16	9
150 Manding	-	-	753	744
160 Batuputih	-	-	607	604
170 Gapura	-	-	-	-
180 Batang Batang	-	-	49	49
190 Dungkek	-	-	58	59
200 Nonggunong	-	-	31	29
210 Gayam	-	-	-	-
220 Raas	-	-	-	-
230 Sapeken	-	-	-	-
240 Arjasa	-	-	-	-
241 Kanganan	-	-	-	-
250 Masalembu	-	-	-	-
Kabupaten Sumenep	224	143	2 969	2 912

Lanjutan Tabel/*Continued Table* 5.1.13

Kecamatan Subdistrict	Sirsak/ Soursoep		Sukun/ Breadfruit	
	2019	2020	2019	2020
(1)	(2)	(3)	(4)	(5)
010 Pragaan	304	304	108	108
020 Bluto	-	-	32	31
030 Saronggi	17	17	27	27
040 Giligenting	36	37	68	69
050 Talango	-	-	76	76
060 Kalianget	-	-	-	-
070 Kota Sumenep	-	-	-	-
071 Batuan	133	133	-	-
080 Lenteng	-	-	-	-
090 Ganding	107	112	67	69
100 Guluk Guluk	31	31	24	24
110 Pasongsongan	-	-	34	34
120 Ambunten	-	-	3 280	2 979
130 Rubaru	88	89	-	-
140 Dasuk	6	6	9	9
150 Manding	154	285	177	177
160 Batuputih	188	189	109	109
170 Gapura	-	-	336	336
180 Batang Batang	-	-	10	10
190 Dungkek	128	128	27	28
200 Nonggunong	4	8	93	83
210 Gayam	-	-	3 384	3 370
220 Raas	-	-	-	-
230 Sapeken	-	-	-	-
240 Arjasa	-	-	122	122
241 Kanganan	-	-	-	-
250 Masalembu	-	-	-	-
Kabupaten Sumenep	1 196	1 339	7 983	7 661

Catatan/Note: ...

Sumber/Source: BPS, Statistik Pertanian Hortikultura SPH-BST/BPS-Statistics Indonesia, Agricultural Statistic for Horticulture SPH-BST

Tabel 5.1.14 **Produksi Buah–Buahan dan Sayuran Tahunan Menurut Jenis Tanaman (kwi) di Kabupaten Sumenep, 2017–2020**
Table 5.1.14 **Production of Annual Fruits and Vegetables by Kind of Plant in Sumenep Regency (qui), 2017–2020**

Jenis Tanaman Kind of Plants	2017	2018	2019	2020
(1)	(2)	(3)	(4)	(5)
Alpukat/ Avocado	...	330	286	297
Anggur/ Grape	...	6	6	6
Belimbing/ Star Fruit	...	1 038	1 043	986
Durian/ Durian	...	55	58	58
Jambu Air/ Water Apple	...	2 015	2 226	2 321
Jambu Biji/ Guava	...	4 105	4 536	4 646
Jeruk Besar/ Pomelo	...	263	268	270
Jeruk Siam/Keprok/ Orange/ Tangerine	...	1 668	2 001	1 945
Mangga/ Mango	...	273 292	296 646	297 613
Markisa/Konyal/ Passion fruit	...	41	40	41
Nangka/Cempedak/ Jackfruit	...	38 852	39 551	39 570
Pepaya/ Papaya	...	24 232	24 693	25 062
Pisang/ Banana	...	205 182	217 785	186 363
Rambutan/ Rambutan	...	17 304	18 406	18 579
Salak/ Snakefruit	...	225	224	143
Sawo/ Sapodilla/Sawo	...	2 817	2 969	2 912
Sirsak/ Soursoop	...	1 186	1 196	1 339
Sukun/ Breadfruit	...	6 277	7 983	7 661

Catatan/Note: ...

Sumber/Source: BPS, Statistik Pertanian Hortikultura SPH-BST/BPS-Statistics Indonesia, Agricultural Statistic for Horticulture SPH-BST

5.2 PERKEBUNAN ESTATE CROPS

Tabel 5.2.1 Luas Areal Tanaman Perkebunan Menurut Kecamatan dan Jenis Tanaman di Kabupaten Sumenep (ha), 2019 dan 2020
Planted Area of Estate Crops by Subdistrict and Type of Crops in Sumenep Regency(ha), 2019 dan 2020

Kecamatan Subdistrict (1)	Kelapa/Coconut		Kopi/Coffee	
	2019 (2)	2020 (3)	2019 (4)	2020 (5)
010 Pragaan	1865,1	1,860.94	-	-
020 Bluto	2.333,56	2,337.03	-	-
030 Saronggi	1.245,64	1,245.64	-	-
040 Giligenting	233,61	233.61	-	-
050 Talango	165,75	165.75	-	-
060 Kalianget	298,78	298.78	-	-
070 Kota Sumenep	807,94	807.94	-	-
071 Batuan	403,28	403.28	-	-
080 Lenteng	3.092,33	3,114.33	-	-
090 Ganding	2.582,40	2,592.40	-	-
100 Guluk Guluk	2.847,65	2,877.27	-	-
110 Pasongsongan	2.003,41	2,019.29	1,35	1.36
120 Ambunten	1.962,67	1,960.64	-	-
130 Rubaru	1.504,51	1,504.51	2,50	2.50
140 Dasuk	1.681,44	1,664.57	-	-
150 Manding	1.456,71	1,466.71	-	0.90
160 Batuputih	1.023,33	1,034.33	-	-
170 Gapura	2.768,65	2,775.79	-	-
180 Batang Batang	3.400,78	3,433.76	-	-
190 Dungkek	3.615,96	3,661.82	-	-
200 Nonggunong	842,31	842.31	-	-
210 Gayam	914,78	914.78	-	-
220 Raas	3.610,81	3,610.81	-	-
230 Sapeken	3.356,56	3,356.56	-	-
240 Arjasa	2.379,17	2,379.17	5,36	5.36
241 Kanganan	1.186,01	1,186.01	3,26	3.26
250 Masalembu	3.490,59	3,490.59	5,53	5.53

Lanjutan Tabel/Continued Table 5.2.1

Kecamatan Subdistrict	Cengkeh/Clove		Jambu Mente/Cashew	
	2019	2020	2019	2020
(1)	(2)	(3)	(4)	(5)
010 Pragaan	-	-	164	163.90
020 Bluto	-	-	35,85	35.85
030 Saronggi	-	-	323,69	323.69
040 Giligenting	-	-	30,94	30.94
050 Talango	-	-	61,62	61.62
060 Kalianget	-	-	79,54	79.54
070 Kota Sumenep	-	-	242,29	242.29
071 Batuan	-	-	223,14	223.14
080 Lenteng	-	-	350,08	350.08
090 Ganding	-	-	34,95	34.95
100 Guluk Guluk	-	-	76,63	76.63
110 Pasongsongan	-	-	188,05	188.05
120 Ambunten	-	-	746,91	746.91
130 Rubaru	-	-	2.216,76	2.216.76
140 Dasuk	-	-	2.353,29	2.353.29
150 Manding	-	-	440,24	440.24
160 Batuputih	-	-	821,84	821.84
170 Gapura	-	-	482,21	482.21
180 Batang Batang	-	-	337,10	337.10
190 Dungkek	-	-	341,92	341.92
200 Nonggunong	-	-	131,33	131.33
210 Gayam	-	-	235,32	235.32
220 Raas	-	-	221,37	221.37
230 Sapeken	-	-	435,58	435.58
240 Arjasa	-	-	222,30	222.30
241 Kanganan	-	-	111,15	111.15
250 Masalembu	244,80	244.80	4,63	4.63

Lanjutan Tabel/Continued Table 5.2.1

Kecamatan Subdistrict	Kapuk Randu		Kenanga/Cananga	
	2019	2020	2019	2020
(1)	(2)	(3)	(4)	(5)
010 Pragaan	1.104,59	1,104.59	-	-
020 Bluto	403,41	403.41	-	-
030 Saronggi	295,10	295.10	-	-
040 Giligenting	0,85	0.85	-	-
050 Talango	70,46	70.46	-	-
060 Kalianget	193,46	193.36	-	-
070 Kota Sumenep	143,36	143.36	12,25	12.25
071 Batuan	71,01	71.01	6,20	6.20
080 Lenteng	4.186,24	4,186.24	-	-
090 Ganding	223,82	223.82	-	-
100 Guluk Guluk	224,73	224.73	-	-
110 Pasongsongan	180,41	180.41	-	-
120 Ambunten	236,17	236.17	-	-
130 Rubaru	318,29	318.29	-	-
140 Dasuk	336,60	336.60	-	-
150 Manding	329,30	329.30	-	-
160 Batuputih	361,38	361.38	-	-
170 Gapura	319,65	319.65	-	-
180 Batang Batang	162,99	162.99	-	-
190 Dungkek	150,63	150.63	-	-
200 Nonggunong	14,66	14.66	-	-
210 Gayam	198,56	198.56	-	-
220 Raas	-	-	-	-
230 Sapeken	-	-	-	-
240 Arjasa	254,87	254.87	-	-
241 Kangayan	127,41	127.41	-	-
250 Masalembu	4,60	4.60	-	-

Lanjutan Tabel/Continued Table 5.2.1

Kecamatan Subdistrict	Lada/Pepper		Kemiri/Hazelnut	
	2019	2020	2019	2020
(1)	(2)	(3)	(4)	(5)
010 Pragaan	-	-	-	-
020 Bluto	-	-	-	-
030 Saronggi	-	-	-	-
040 Giligenting	5,68	5.68	-	-
050 Talango	-	-	-	-
060 Kalianget	-	-	-	-
070 Kota Sumenep	-	-	-	-
071 Batuan	-	-	-	-
080 Lenteng	5,51	5.51	-	-
090 Ganding	-	-	-	-
100 Guluk Guluk	-	-	-	-
110 Pasongsongan	9,43	9.43	-	-
120 Ambunten	31,73	31.73	-	-
130 Rubaru	107,07	107.07	-	-
140 Dasuk	-	-	-	-
150 Manding	-	-	7,51	7.51
160 Batuputih	-	-	27,39	27.39
170 Gapura	-	-	-	-
180 Batang Batang	-	-	-	-
190 Dungkek	-	-	-	-
200 Nonggunong	-	-	-	-
210 Gayam	-	-	-	-
220 Raas	-	-	-	-
230 Sapeken	-	-	-	-
240 Arjasa	4,01	4.01	-	-
241 Kangan	2,02	2.02	-	-
250 Masalembu	7,00	7.00	-	-

Lanjutan Tabel/Continued Table 5.2.1

Kecamatan Subdistrict	Cabe Jamu/Herbs Chili		Siwalan	
	2019	2020	2019	2020
(1)	(2)	(3)	(4)	(5)
010 Pragaan	90,90	90.90	353,02	353.02
020 Bluto	687,83	687.83	279,42	279.42
030 Saronggi	73,49	73.94	48,08	48.08
040 Giligenting	36,14	36.14	31,33	31.33
050 Talango	41,75	41.75	110,51	110.51
060 Kalianget	36,89	36.89	59,49	59.49
070 Kota Sumenep	32,82	32.82	14,17	14.17
071 Batuan	16,41	16.41	8,08	8.08
080 Lenteng	233,66	233.66	39,23	39.23
090 Ganding	303,86	304.00	59,73	59.73
100 Guluk Guluk	154,46	154.46	47,33	47.33
110 Pasongsongan	58,22	58.22	45,14	45.14
120 Ambuntan	84,59	84.59	42,91	42.91
130 Rubaru	78,70	85.70	47,80	47.80
140 Dasuk	48,45	48.45	52,04	52.04
150 Manding	76,91	76.91	20,58	20.58
160 Batuputih	41,64	41.64	327,45	327.45
170 Gapura	63,82	63.82	639,17	639.17
180 Batang Batang	113,62	113.62	1.533,15	1,533.15
190 Dungkek	40,74	40.74	1.652,98	1,652.98
200 Nonggunong	84,55	84.55	15,58	15.58
210 Gayam	100,31	100.31	31,38	31.38
220 Raas	1,56	1.56	27,15	27.15
230 Sapeken	-	-	49,09	49.09
240 Arjasa	26,57	29.57	-	-
241 Kanganayan	11,80	11.80	-	-
250 Masalembu	37,25	37.25	0,89	0.89

Lanjutan Tabel/*Continued Table* 5.2.1

Kecamatan <i>Subdistrict</i>	Serat Nanas / Fiber Pineapple		Kakao/Cacao	
	2019	2020	2019	2020
(1)	(2)	(3)	(4)	(5)
010 Pragaan	11,14	11.14	-	-
020 Bluto	20,32	20.32	-	-
030 Saronggi	12,25	12.25	-	-
040 Giligenting	-	-	-	-
050 Talango	-	-	-	-
060 Kalianget	7,08	7.08	-	-
070 Kota Sumenep	6,15	6.15	-	-
071 Batuan	2,92	2.92	-	-
080 Lenteng	123,43	123.43	-	-
090 Ganding	104,12	104.12	-	-
100 Guluk Guluk	9,25	9.25	-	-
110 Pasongsongan	15,52	15.52	-	-
120 Ambunten	12,28	12.28	-	-
130 Rubaru	22,22	22.22	1,00	1.00
140 Dasuk	21,64	21.64	-	-
150 Manding	5,99	5.99	1,60	1.60
160 Batuputih	23,21	23.21	-	-
170 Gapura	8,16	8.16	22,74	22.74
180 Batang Batang	32,44	32.44	16,85	16.85
190 Dungkek	8,95	8.95	2,50	2.50
200 Nonggunong	-	-	-	-
210 Gayam	4,32	4.32	-	-
220 Raas	-	-	-	-
230 Sapeken	-	-	-	-
240 Arjasa	-	-	1,00	1.00
241 Kangayan	-	-	-	-
250 Masalembu	-	-	5,21	5.21

Lanjutan Tabel/*Continued Table 5.2.1*

Kecamatan Subdistrict	Mlinjo		Pinang	
	2019	2020	2019	2020
(1)	(2)	(3)	(4)	(5)
010 Pragaan	-	-	21,37	21.37
020 Bluto	-	-	18,93	18.93
030 Saronggi	-	-	16,52	16.52
040 Giligenting	-	-	-	-
050 Talango	-	-	-	-
060 Kalianget	-	-	-	-
070 Kota Sumenep	-	-	-	-
071 Batuan	-	-	-	-
080 Lenteng	-	-	102,52	102.52
090 Ganding	-	-	21,67	21.67
100 Guluk Guluk	-	-	42,94	42.94
110 Pasongsongan	36,09	36.09	16,49	16.49
120 Ambunten	-	-	12,61	12.61
130 Rubaru	25,73	25.73	17,41	17.41
140 Dasuk	-	-	12,66	12.66
150 Manding	45,15	45.15	10,81	10.81
160 Batuputih	-	-	12,67	12.67
170 Gapura	-	-	7,28	7.28
180 Batang Batang	-	-	14,09	14.09
190 Dungkek	-	-	4,21	4.21
200 Nonggunong	-	-	-	-
210 Gayam	-	-	5,03	5.03
220 Raas	-	-	-	-
230 Sapeken	-	-	-	-
240 Arjasa	-	-	-	-
241 Kangayan	-	-	-	-
250 Masalembu	-	-	-	-

Lanjutan Tabel/*Continued Table 5.2.1*

Kecamatan Subdistrict	Asam Jawa	
	2019	2020
(1)	(2)	(3)
010 Pragaan	4,08	4.08
020 Bluto	3,06	3.06
030 Saronggi	3,01	3.01
040 Giligenting	2,04	2.04
050 Talango	3,06	3.06
060 Kalianget	2,30	2.30
070 Kota Sumenep	1,36	1.36
071 Batuan	0,68	0.68
080 Lenteng	5,36	5.36
090 Ganding	4,08	4.08
100 Guluk Guluk	4,08	4.08
110 Pasongsongan	4,09	4.09
120 Ambunten	3,06	3.06
130 Rubaru	8,18	8.18
140 Dasuk	8,18	8.18
150 Manding	9,14	9.14
160 Batuputih	9,21	9.21
170 Gapura	4,08	4.08
180 Batang Batang	4,08	4.08
190 Dungkek	4,08	4.08
200 Nonggunong	2,04	2.04
210 Gayam	2,04	2.04
220 Raas	2,04	2.04
230 Sapeken	2,04	2.04
240 Arjasa	3,40	3.40
241 Kangayan	1,70	1.70
250 Masalembu	1,02	1.02

Catatan/Note: ...

Sumber/Source: Dinas Pertanian Tanaman Pangan, Holtikultura dan Perkebunan / Crop Forestry and Estates Services of Sumenep Regency

Tabel
Table 5.2.2

Produksi Perkebunan Menurut Kecamatan dan Jenis Tanaman di Kabupaten Sumenep (ton), 2019 dan 2020
Production of Estate by Subdistrict and Type of Crops in Sumenep Regency (ton), 2019 and 2020

Kecamatan Subdistrict (1)	Kelapa/Coconut		Kopi/Coffee	
	2019 (2)	2020 (3)	2019 (4)	2020 (5)
010 Pragaan	1.729,16	1,723.00	-	-
020 Bluto	2.126,85	2,122.83	-	-
030 Saronggi	1.174,19	1,161.99	-	-
040 Giligenting	227,73	227.79	-	-
050 Talango	151,15	149.03	-	-
060 Kalianget	257,70	255.07	-	-
070 Kota Sumenep	684,04	678.94	-	-
071 Batuan	367,30	364.51	-	-
080 Lenteng	2.607,38	2,601.76	-	-
090 Ganding	2.259,71	2,249.10	-	-
100 Guluk Guluk	2.287,60	2,288.17	-	-
110 Pasongsongan	1.749,74	1,747.00	0,06	0.06
120 Ambunten	1.779,65	1,780.06	-	-
130 Rubaru	1.388,83	1,381.35	0,38	0.38
140 Dasuk	1.618,44	1,611.39	-	-
150 Manding	1.362,77	1,356.87	-	-
160 Batuputih	963,79	957.99	-	-
170 Gapura	2.536,98	2,523.38	-	-
180 Batang Batang	3.203,49	3,189.61	-	-
190 Dungkek	2.424,39	2,419.28	-	-
200 Nonggunong	891,61	885.82	-	-
210 Gayam	859,48	855.60	-	-
220 Raas	2.666,48	2,655.73	-	-
230 Sapeken	2.963,83	2,944.69	-	-
240 Arjasa	2.162,97	2,147.55	1,35	1.33
241 Kangayan	1.078,11	1,070.14	0,70	0.69
250 Masalembu	2.853,04	2,831.43	1,50	1.48

Lanjutan Tabel/Continued Table 5.2.2

Kecamatan Subdistrict	Cengkeh/Clove		Jambu Mente/Cashew	
	2019	2020	2019	2020
(1)	(2)	(3)	(4)	(5)
010 Pragaan	-	-	121,95	86.42
020 Bluto	-	-	25,40	18.76
030 Saronggi	-	-	209,90	163.87
040 Giligenting	-	-	17,71	13.18
050 Talango	-	-	34,41	25.63
060 Kalianget	-	-	53,41	40.29
070 Kota Sumenep	-	-	211,74	133.47
071 Batuan	-	-	131,21	94.68
080 Lenteng	-	-	325,08	191.73
090 Ganding	-	-	31,66	19.53
100 Guluk Guluk	-	-	52,58	40.78
110 Pasongsongan	-	-	166,18	96.72
120 Ambunten	-	-	498,63	311.47
130 Rubaru	-	-	1.601,12	1.155.60
140 Dasuk	-	-	1.935,66	1.259.26
150 Manding	-	-	335,81	244.35
160 Batuputih	-	-	472,28	377.57
170 Gapura	-	-	387,14	246.88
180 Batang Batang	-	-	287,57	181.02
190 Dungkek	-	-	239,98	184.17
200 Nonggunong	-	-	74,78	59.04
210 Gayam	-	-	136,76	109.15
220 Raas	-	-	136,39	107.16
230 Sapeken	-	-	285,05	215.00
240 Arjasa	-	-	130,28	95.93
241 Kangayan	-	-	65,15	47.98
250 Masalembu	48,93	49.04	4,00	2.86

Lanjutan Tabel/Continued Table 5.2.2

Kecamatan Subdistrict	Kapuk Randu		Kenanga/Cananga	
	2019	2020	2019	2020
(1)	(2)	(3)	(4)	(5)
010 Pragaan	306,63	304.79	-	-
020 Bluto	4,38	4.67	-	-
030 Saronggi	80,16	79.72	-	-
040 Giligenting	-	-	-	-
050 Talango	19,61	19.50	-	-
060 Kalianget	51,76	51.46	-	-
070 Kota Sumenep	37,28	37.07	9,64	9.60
071 Batuan	18,50	18.40	4,60	4.59
080 Lenteng	1.086,61	1,080.31	-	-
090 Ganding	62,58	62.17	-	-
100 Guluk Guluk	59,91	59.49	-	-
110 Pasongsongan	49,76	49.45	-	-
120 Ambunten	61,96	61.61	-	-
130 Rubaru	83,78	83.24	-	-
140 Dasuk	88,29	87.79	-	-
150 Manding	84,69	84.21	-	-
160 Batuputih	93,68	93.15	-	-
170 Gapura	81,52	81.06	-	-
180 Batang Batang	42,65	42.41	-	-
190 Dungkek	39,12	38.90	-	-
200 Nonggunong	3,85	3.83	-	-
210 Gayam	53,31	53.01	-	-
220 Raas	-	-	-	-
230 Sapeken	-	-	-	-
240 Arjasa	68,81	68.42	-	-
241 Kangayan	34,40	34.20	-	-
250 Masalembu	1,27	1.27	-	-

Lanjutan Tabel/Continued Table 5.2.2

Kecamatan Subdistrict	Lada/Pepper		Kemiri/Hazelnut	
	2019	2020	2019	2020
(1)	(2)	(3)	(4)	(5)
010 Pragaan	-	-	-	-
020 Bluto	-	-	-	-
030 Saronggi	-	-	-	-
040 Giligenting	3,17	3.17	-	-
050 Talango	-	-	-	-
060 Kalianget	-	-	-	-
070 Kota Sumenep	-	-	-	-
071 Batuan	-	-	-	-
080 Lenteng	3,54	3.55	-	-
090 Ganding	-	-	-	-
100 Guluk Guluk	-	-	-	-
110 Pasongsongan	6,31	6.31	-	-
120 Ambuntan	20,60	20.67	-	-
130 Rubaru	60,96	61.60	-	-
140 Dasuk	-	-	-	-
150 Manding	-	-	1,51	1.54
160 Batuputih	-	-	6,58	6.71
170 Gapura	-	-	-	-
180 Batang Batang	-	-	-	-
190 Dungkek	-	-	-	-
200 Nonggunong	-	-	-	-
210 Gayam	-	-	-	-
220 Raas	-	-	-	-
230 Sapeken	-	-	-	-
240 Arjasa	2,48	2.50	-	-
241 Kanganan	1,25	1.26	-	-
250 Masalembu	3,69	3.71	-	-

Lanjutan Tabel/Continued Table 5.2.2

Kecamatan Subdistrict	Cabe Jamu/Herbs Chili		Siwalan	
	2019	2020	2019	2020
(1)	(2)	(3)	(4)	(5)
010 Pragaan	360,63	358.33	45,76	45.74
020 Bluto	2.761,17	2,761.85	37,28	37.24
030 Saronggi	294,51	292.47	6,62	6.61
040 Giligenting	149,88	148.34	3,53	3.52
050 Talango	162,47	162.44	15,89	15.80
060 Kalianget	152,76	151.30	1,98	1.98
070 Kota Sumenep	136,10	134.80	1,95	1.94
071 Batuan	68,06	67.41	1,11	1.10
080 Lenteng	913,02	910.87	5,56	5.52
090 Ganding	1.290,03	1,276.11	8,35	8.33
100 Guluk Guluk	617,42	614.86	6,52	6.49
110 Pasongsongan	241,57	238.27	6,34	6.31
120 Ambnten	343,21	340.78	5,95	5.93
130 Rubaru	290,27	298.84	6,78	6.74
140 Dasuk	197,35	195.88	4,49	4.49
150 Manding	297,84	301.24	2,52	2.52
160 Batuputih	173,33	171.49	33,91	33.51
170 Gapura	247,40	250.99	92,69	92.08
180 Batang Batang	474,62	473.63	215,13	213.89
190 Dungkek	166,01	164.65	233,02	232.16
200 Nonggunong	320,29	315.43	2,30	2.28
210 Gayam	365,93	359.55	4,26	4.24
220 Raas	-	-	3,65	3.63
230 Sapeken	-	-	6,89	6.85
240 Arjasa	101,45	104.39	-	-
241 Kanganan	50,47	50.01	-	-
250 Masalembu	157,73	155.74	-	-

Lanjutan Tabel/Continued Table 5.2.2

Kecamatan Subdistrict	Serat Nanas / Fiber Pineapple		Kakao/Cacao	
	2019	2020	2019	2020
(1)	(2)	(3)	(4)	(5)
010 Pragaan	11,36	11.32	-	-
020 Bluto	21,34	21.27	-	-
030 Saronggi	12,78	12.71	-	-
040 Giligenting	-	-	-	-
050 Talango	-	-	-	-
060 Kalianget	7,61	7.50	-	-
070 Kota Sumenep	6,52	6.45	-	-
071 Batuan	3,15	3.11	-	-
080 Lenteng	133,63	133.11	-	-
090 Ganding	120,01	118.89	-	-
100 Guluk Guluk	9,39	9.34	-	-
110 Pasongsongan	17,65	17.53	-	-
120 Ambunten	13,50	13.46	-	-
130 Rubaru	25,06	24.80	0,24	0.24
140 Dasuk	23,91	23.72	-	-
150 Manding	5,68	5.66	0,46	0.45
160 Batuputih	26,62	26.30	-	-
170 Gapura	8,41	8.33	4,45	4.40
180 Batang Batang	37,62	37.16	3,83	3.78
190 Dungkek	9,17	9.13	0,71	0.70
200 Nonggunong	-	-	-	-
210 Gayam	5,44	5.33	-	-
220 Raas	-	-	-	-
230 Sapeken	-	-	-	-
240 Arjasa	-	-	0,28	0.28
241 Kangayan	-	-	-	-
250 Masalembu	-	-	1,41	1.38

Lanjutan Tabel/*Continued Table 5.2.2*

Kecamatan Subdistrict	Mlinjo		Pinang	
	2019	2020	2019	2020
(1)	(2)	(3)	(4)	(5)
010 Pragaan	-	-	15,28	15.09
020 Bluto	-	-	13,88	13.72
030 Saronggi	-	-	11,93	11.83
040 Giligenting	-	-	-	-
050 Talango	-	-	-	-
060 Kalianget	-	-	-	-
070 Kota Sumenep	-	-	-	-
071 Batuan	-	-	-	-
080 Lenteng	-	-	69,58	69.32
090 Ganding	-	-	16,19	16.03
100 Guluk Guluk	-	-	31,47	31.12
110 Pasongsongan	2,72	2.78	12,23	12.09
120 Ambunten	-	-	8,48	8.44
130 Rubaru	1,77	1.82	12,35	12.21
140 Dasuk	-	-	9,33	9.26
150 Manding	3,09	3.17	7,22	7.19
160 Batuputih	-	-	9,06	8.99
170 Gapura	-	-	5,53	5.48
180 Batang Batang	-	-	9,50	9.53
190 Dungkek	-	-	3,07	3.03
200 Nonggunong	-	-	-	-
210 Gayam	-	-	3,49	3.47
220 Raas	-	-	-	-
230 Sapeken	-	-	-	-
240 Arjasa	-	-	-	-
241 Kanganan	-	-	-	-
250 Masalembu	-	-	-	-

Lanjutan Tabel/Continued Table 5.2.2

Kecamatan Subdistrict	Asam Jawa	
	2019	2020
(1)	(2)	(3)
010 Pragaan	3,83	3.76
020 Bluto	2,92	2.87
030 Saronggi	2,72	2.70
040 Giligenting	2,02	1.98
050 Talango	3,03	2.97
060 Kalianget	2,28	2.23
070 Kota Sumenep	1,34	1.32
071 Batuan	0,68	0.66
080 Lenteng	4,99	4.89
090 Ganding	3,90	3.82
100 Guluk Guluk	3,88	3.80
110 Pasongsongan	3,72	3.68
120 Ambunten	2,97	2.91
130 Rubaru	7,62	7.47
140 Dasuk	7,78	7.63
150 Manding	8,42	8.30
160 Batuputih	8,42	8.28
170 Gapura	3,81	3.74
180 Batang Batang	3,98	3.90
190 Dungkek	3,96	3.88
200 Nonggunong	2,02	1.98
210 Gayam	2,02	1.98
220 Raas	2,02	1.98
230 Sapeken	2,02	1.98
240 Arjasa	3,36	3.29
241 Kangayan	1,67	1.64
250 Masalembu	1,01	0.99

Catatan/Note: ...

Sumber/Source: Dinas Pertanian Tanaman Pangan, Holtikultura dan Perkebunan / Crop Forestry and Estates Services of Sumenep Regency

5.3 PERTANIAN AGRICULTURE

Tabel 5.3.1 Luas Lahan Menurut Kecamatan dan Penggunaannya di Kabupaten Sumenep (ha) 2020
Table 5.3.1 Land Area by District and Its Use in The Sumenep Regency (Ha) 2020

Kecamatan Subdistrict	Penggunaan Lahan Land Use		Jumlah Total	Persentase Lahan Pertanian Percentage
	Pertanian Agriculture	Bukan Pertanian Non Agriculture		
(1)	(2)	(3)	(4)	(5)
010 Pragaan	4,029	1,755	5,784	69.66
020 Bluto	3,635	1,490	5,125	70.93
030 Saronggi	5,533	1,238	6,771	81.72
040 Giligenting	2,020	1,012	3,032	66.62
050 Talango	3,839	1,188	5,027	76.37
060 Kalianget	479	2,540	3,019	15.87
070 Kota Sumenep	1,706	1,078	2,784	61.28
071 Batuan	2,181	529	2,710	80.48
080 Lenteng	6,691	450	7,141	93.70
090 Ganding	4,327	1,070	5,397	80.17
100 Guluk Guluk	5,515	1,114	6,629	83.20
110 Pasongsongan	10,397	1,506	11,903	87.35
120 Ambunten	4,550	504	5,054	90.03
130 Rubaru	7,489	957	8,446	88.67
140 Dasuk	5,091	1,359	6,450	78.93
150 Manding	6,172	716	6,888	89.61
160 Batuputih	9,930	1,301	11,231	88.42
170 Gapura	5,846	732	6,578	88.87
180 Batang Batang	6,357	1,679	8,036	79.11
190 Dungkek	5,384	951	6,335	84.99
200 Nonggunong	3,728	280	4,008	93.01
210 Gayam	7,608	1,232	8,840	86.06
220 Raas	3,410	480	3,890	87.66
230 Sapeken	15,642	4,547	20,189	77.48
240 Arjasa	22,402	1,797	24,199	92.57
241 Kangayan	11,367	9,101	20,468	55.54
250 Masalembu	3,230	855	4,085	79.07
Kabupaten Sumenep	168,558	41,461	210,019	80.26

Tabel 5.3.2 Luas Lahan Pertanian Menurut Kecamatan dan Jenis Lahan di Kabupaten Sumenep (ha) 2020
Table 5.3.2 Agriculture Land Area by District and Kind Of Land The Sumenep Regency (Ha) 2020

Kecamatan Subdistrict	Penggunaan Lahan Land Use		Jumlah Total	Persentase Lahan Sawah Percentage
	Sawah Rice Field	Bukan Sawah Non Rice Field		
(1)	(2)	(3)	(4)	(5)
010 Pragaan	216	3,813	4,029	5.36
020 Bluto	25	3,610	3,635	0.69
030 Saronggi	687	4,846	5,533	12.42
040 Giligenting	-	2,020	2,020	-
050 Talango	-	3,839	3,839	-
060 Kalianget	33	446	479	6.89
070 Kota Sumenep	728	978	1,706	42.67
071 Batuan	878	1,303	2,181	40.26
080 Lenteng	1,154	5,537	6,691	17.25
090 Ganding	635	3,692	4,327	14.68
100 Guluk Guluk	1,567	3,948	5,515	28.41
110 Pasongsongan	365	10,032	10,397	3.51
120 Ambunten	521	4,029	4,550	11.45
130 Rubaru	585	6,904	7,489	7.81
140 Dasuk	535	4,556	5,091	10.51
150 Manding	1,509	4,663	6,172	24.45
160 Batuputih	331	9,599	9,930	3.33
170 Gapura	1,934	3,912	5,846	33.08
180 Batang Batang	1,361	4,996	6,357	21.41
190 Dungkek	610	4,774	5,384	11.33
200 Nonggunong	300	3,428	3,728	8.05
210 Gayam	473	7,135	7,608	6.22
220 Raas	235	3,175	3,410	6.89
230 Sapeken	1,417	14,225	15,642	9.06
240 Arjasa	7,605	14,797	22,402	33.95
241 Kangayan	1,758	9,609	11,367	15.47
250 Masalembu	-	3,230	3,230	-
Kabupaten Sumenep	25,462	143,096	168,558	15.11

Sumber/Source: Dinas Pertanian Tanaman Pangan Kabupaten Sumenep/ The Agriculture and Food Crops Service Of Sumenep Regency

Tabel
Table 5.3.3

Luas Lahan Sawah Menurut Kecamatan dan Jenis Pengairan di Kabupaten Sumenep (ha) 2020
Land Area by District and Its Use in The Sumenep Regency (Ha) 2020

Kecamatan Subdistrict	Irigasi / Irrigation				Jumlah Total
	Teknis Technical	Setengah Teknis Half Technical	Sederhana Modest	Desa/Village Non PU	
(1)	(2)	(3)	(4)	(5)	(6)
010 Pragaan	-	62.00	-	-	62.00
020 Bluto	-	-	-	-	-
030 Saronggi	388.00	148.00	57.00	-	593.00
040 Giligenting	-	-	-	-	-
050 Talango	-	-	-	-	-
060 Kalianget	-	-	-	-	-
070 Kota Sumenep	658.50	-	69.00	-	727.50
071 Batuan	878.50	-	-	-	878.50
080 Lenteng	737.50	-	47.00	-	784.50
090 Ganding	213.78	165.86	-	-	379.64
100 Guluk Guluk	563.34	913.44	-	-	1,476.78
110 Pasongsongan	-	-	-	139.00	139.00
120 Ambunten	471.20	5.00	-	-	476.20
130 Rubaru	-	-	24.00	-	24.00
140 Dasuk	-	228.55	-	-	228.55
150 Manding	168.64	-	85.40	-	254.04
160 Batuputih	37.00	-	20.00	-	57.00
170 Gapura	523.01	30.00	111.00	-	664.01
180 Batang Batang	-	-	132.00	-	132.00
190 Dungkek	-	-	-	-	-
200 Nonggunong	-	-	7.43	-	7.43
210 Gayam	-	316.00	31.00	34.00	381.00
220 Raas	-	-	178.00	-	178.00
230 Sapeken	-	-	-	-	-
240 Arjasa	22.00	-	235.00	-	257.00
241 Kangayan	-	-	902.90	-	902.90
250 Masalembu	-	-	-	-	-
Kabupaten Sumenep	4,661.47	1,868.85	1,899.73	173.00	8,603.05

Sumber/Source: Dinas Pertanian Tanaman Pangan Kabupaten Sumenep/ The Agriculture and Food Crops Service Of Sumenep Regency

Lanjutan Tabel/Continued Table 5.3.3

Kecamatan Subdistrict	Non Irigasi / Non Irrigation				Luas Lahan Sawah Rice Field Area
	Tadah Hujan Rain Field	Pasang Surut Tidal	Lainnya Other	Jumlah Total	
(1)	(7)	(8)	(9)	(10)	(11)
010 Pragaan	154,00	-	-	154,00	216,00
020 Bluto	25,00	-	-	25,00	25,00
030 Saronggi	90,00	-	-	90,00	683,00
040 Giligenting	-	-	-	-	-
050 Talango	-	-	-	-	-
060 Kalianget	33,00	-	-	33,00	33,00
070 Kota Sumenep	-	-	-	-	727,50
071 Batuan	-	-	-	-	878,50
080 Lenteng	369,50	-	-	369,50	1.154,00
090 Ganding	255,85	-	-	255,85	635,00
100 Guluk Guluk	89,95	-	-	89,95	1.566,73
110 Pasongsongan	226,00	-	-	226,00	365,00
120 Ambunten	45,40	-	-	45,40	521,60
130 Rubaru	561,00	-	-	561,00	585,00
140 Dasuk	306,35	-	-	306,35	534,90
150 Manding	1.254,96	-	-	1.254,94	1.509,00
160 Batuputih	279,15	-	-	279,15	336,15
170 Gapura	1.269,81	-	-	1.269,81	1933,82
180 Batang Batang	1.228,20	-	-	1.228,20	1.360,20
190 Dungkek	609,60	-	-	609,60	609,60
200 Nonggunong	292,57	-	-	292,57	300,00
210 Gayam	92,00	-	-	92,00	473,00
220 Raas	57,00	-	-	57,00	235,00
230 Sapeken	1.417,00	-	-	1.417,00	1.417,00
240 Arjasa	7.348,00	-	-	7.348,00	7.605,00
241 Kangayan	854,61	-	-	854,61	1.757,51
250 Masalembu	-	-	-	-	-
Kabupaten Sumenep	16.858,95	-	-	16.858,95	25.462,00

Sumber/Source: Dinas Pertanian Tanaman Pangan Kabupaten Sumenep/ The Agriculture and Food Crops Service Of Sumenep Regency

Tabel
Table 5.3.4

Luas Lahan Pertanian Bukan Sawah Menurut Kecamatan dan Jenis Lahan di Kabupaten Sumenep (ha) 2020
Non Rice Field Land Area by District and Kind of Land in The Sumenep Regency (Ha) 2020

Kecamatan Subdistrict	Tegal/ Kebun	Ladang/Huma	Sementara Tidak Diusahakan	Lainnya Other	Jumlah Total
(1)	(2)	(3)	(4)	(5)	(6)
010 Pragaan	3,813	-	-	-	3,813
020 Bluto	3,610	-	-	-	3,610
030 Saronggi	3,897	-	-	949	4,846
040 Giligenting	2,020	-	-	-	2,020
050 Talango	3,839	-	-	-	3,839
060 Kalianget	446	-	-	-	446
070 Kota Sumenep	918	-	-	60	978
071 Batuan	1,303	-	-	-	1,303
080 Lenteng	5,537	-	-	-	5,537
090 Ganding	3,692	-	-	-	3,692
100 Guluk Guluk	3,777	-	-	171	3,948
110 Pasongsongan	7,715	2,317	-	-	10,032
120 Ambunten	3,499	-	-	530	4,029
130 Rubaru	5,833	-	109	962	6,904
140 Dasuk	4,509	-	-	47	4,556
150 Manding	3,784	-	-	879	4,663
160 Batuputih	8,511	-	-	1,088	9,599
170 Gapura	3,272	58	-	582	3,912
180 Batang Batang	4,128	-	-	868	4,996
190 Dungkek	4,774	-	-	-	4,774
200 Nonggunong	2,916	-	209	303	3,428
210 Gayam	6,786	-	-	349	7,135
220 Raas	3,032	-	82	61	3,175
230 Sapeken	5,202	13	4,630	4,380	14,225
240 Arjasa	8,312	-	-	6,485	14,797
241 Kangayan	9,452	-	-	157	9,609
250 Masalembu	2,864	-	23	343	3,230
Kabupaten Sumenep	117,441	2,388	5,053	18,214	143,096

Sumber/Source: Dinas Pertanian Tanaman Pangan Kabupaten Sumenep/ The Agriculture and Food Crops Service Of Sumenep Regency

Tabel 5.3.5 Banyaknya Kelompok Tani dan Anggota Kelompok Tani Menurut kecamatan 2020
Number of Farmers Group and Farmers Group Members by District in The Sumenep Regency 2020

Kecamatan Subdistrict	Jumlah Kelompok Tani Number of Farmers	Status Kelompok	
		Dewasa Adult	Wanita Women
(1)	(2)	(4)	(5)
010 Pragaan	173	127	46
020 Bluto	272	197	75
030 Saronggi	192	140	52
040 Giligenting	70	59	11
050 Talango	79	67	12
060 Kalianget	29	21	8
070 Kota Sumenep	55	47	8
071 Batuan	89	63	26
080 Lenteng	348	276	72
090 Ganding	193	141	52
100 Guluk Guluk	184	153	31
110 Pasongsongan	294	222	72
120 Ambuntan	168	133	35
130 Rubaru	296	187	109
140 Dasuk	182	149	33
150 Manding	183	164	19
160 Batuputih	320	249	71
170 Gapura	191	169	22
180 Batang Batang	175	160	15
190 Dungkek	187	163	24
200 Nonggunong	91	64	27
210 Gayam	138	127	11
220 Raas	61	36	25
230 Sapeken	94	77	17
240 Arjasa	301	245	56
241 Kangayan	133	109	24
250 Masalembu	49	46	3
Kabupaten Sumenep	4,547	3,591	956

Sumber/Source: Dinas Pertanian Tanaman Pangan Kabupaten Sumenep/ The Agriculture and Food Crops Service Of Sumenep Regency

Tabel
Table 5.3.6

Luas Panen dan Rata-rata Produksi Padi Sawah Menurut Kecamatan di Kabupaten Sumenep 2020
Harvested Area, Yield Rate and Production of Wetland Paddy by District in the Sumenep Regency 2020

Kecamatan Subdistrict	Luas Tanam (Ha)	Luas Panen Harvested Area (Ha)	Produktivitas Produktivity (Kw/Ha)	Produksi Production (Ton)
(1)	(2)	(3)	(4)	(5)
010 Pragaan	345	345	59.52	2,052.25
020 Bluto	36	25	58.01	142.12
030 Saronggi	1,479	1,113	60.71	6,755.20
040 Giligenting	-	-	-	-
050 Talango	-	-	-	-
060 Kalianget	80	61	57.21	347.84
070 Kota Sumenep	1,110	1,214	59.15	7,177.85
071 Batuan	1,983	1,247	61.28	7,641.62
080 Lenteng	692	1,252	61.22	7,663.52
090 Ganding	901	849	61.18	5,196.63
100 Guluk Guluk	1,927	2,268	61.41	13,930.24
110 Pasongsongan	729	715	60.57	4,330.76
120 Ambunten	854	637	60.49	3,850.79
130 Rubaru	590	590	59.62	3,515.79
140 Dasuk	685	685	60.93	4,171.88
150 Manding	1,975	1,610	61.38	9,884.02
160 Batuputih	486	342	58.19	1,988.93
170 Gapura	2,490	2,640	59.94	15,822.96
180 Batang Batang	2,324	1,417	58.21	8,245.45
190 Dungkek	641	794	57.75	4,587.66
200 Nonggunong	366	316	58.38	1,841.89
210 Gayam	547	547	59.25	3,238.01
220 Raas	230	212	57.29	1,212.26
230 Sapeken	1,733	1,429	59.30	8,473.97
240 Arjasa	6,411	8,381	59.96	50,250.68
241 Kangayan	1,348	1,725	59.48	10,259.11
250 Masalembu	-	-	-	-
Kabupaten Sumenep	29,959	30,410	59.60	182,581.43

Sumber/Source: Dinas Pertanian Tanaman Pangan Kabupaten Sumenep/ The Agriculture and Food Crops Service Of Sumenep Regency

Tabel 5.3.7 Luas Panen dan Rata-rata Produksi Padi Ladang Menurut Kecamatan di Kabupaten Sumenep 2020
Harvested Area, Yield Rate and Production of Dryland Paddy by District in the Sumenep Regency 2020

Kecamatan Subdistrict	Luas Tanam (Ha)	Luas Panen Harvested Area (Ha)	Produktivitas Produktivity (Kw/Ha)	Produksi Production (Ton)
(1)	(2)	(3)	(4)	(5)
010 Pragaan	487	92	54.41	500.57
020 Bluto	200	-	-	-
030 Saronggi	494	334	57.76	1,929.18
040 Giligenting	-	-	-	-
050 Talango	-	-	-	-
060 Kalianget	67	7	56.34	39.44
070 Kota Sumenep	40	-	-	-
071 Batuan	92	92	57.17	525.96
080 Lenteng	313	153	57.99	887.25
090 Ganding	904	654	56.82	3,716.03
100 Guluk Guluk	456	106	57.61	610.67
110 Pasongsongan	2,780	1,620	56.61	9,170.82
120 Ambunten	638	232	55.73	1,292.94
130 Rubaru	660	684	56.24	3,846.82
140 Dasuk	1,335	1,000	55.79	5,579.00
150 Manding	1,266	216	56.92	1,229.47
160 Batuputih	653	453	55.41	2,510.07
170 Gapura	-	-	-	-
180 Batang Batang	118	48	56.05	269.04
190 Dungkek	105	-	-	-
200 Nonggunong	139	89	55.11	490.48
210 Gayam	155	129	56.94	734.53
220 Raas	-	-	-	-
230 Sapeken	408	61	56.13	342.39
240 Arjasa	665	-	-	-
241 Kangayan	395	-	-	-
250 Masalembu	35	8	56.39	45.11
Kabupaten Sumenep	12,405	5,978	56.41	33,719.77

Sumber/Source: Dinas Pertanian Tanaman Pangan Kabupaten Sumenep/ The Agriculture and Food Crops Service Of Sumenep Regency

Tabel
Table 5.3.8

Luas Panen dan Rata-rata Produksi Jagung Menurut Kecamatan di Kabupaten Sumenep 2020
Harvested Area, Yield Rate and Production of Maize by District in the Sumenep Regency 2020

Kecamatan Subdistrict	Luas Tanam (Ha)	Luas Panen Harvested Area (Ha)	Produktivitas Produktivity (Kw/Ha)	Produksi Production (Ton)
(1)	(2)	(3)	(4)	(5)
010 Pragaan	5,598	5,511	32.59	17,960.35
020 Bluto	3,826	4,066	33.47	13,608.90
030 Saronggi	4,021	4,066	33.58	13,653.63
040 Giligenting	1,831	1,831	25.38	4,647.08
050 Talango	4,379	4,241	30.24	12,824.78
060 Kalianget	466	519	27.42	1,423.10
070 Kota Sumenep	1,158	510	30.27	1,543.77
071 Batuan	1,556	728	28.59	2,081.35
080 Lenteng	10,376	5,291	36.81	19,476.17
090 Ganding	4,574	4,058	37.05	15,034.89
100 Guluk Guluk	6,387	6,825	38.08	25,991.12
110 Pasongsongan	11,500	6,816	32.91	22,431.46
120 Ambunten	4,529	5,056	33.97	17,175.91
130 Rubaru	5,667	4,847	28.38	13,755.79
140 Dasuk	5,738	4,300	28.63	12,310.90
150 Manding	4,504	3,407	27.33	9,312.15
160 Batuputih	15,139	7,220	27.67	19,977.74
170 Gapura	3,411	3,072	29.61	9,096.19
180 Batang Batang	8,212	4,474	27.40	12,258.76
190 Dungkek	5,790	4,090	27.77	11,357.93
200 Nonggunong	2,886	2,857	27.57	7,876.75
210 Gayam	7,330	6,322	27.56	17,423.43
220 Raas	4,236	3,185	27.16	8,650.46
230 Sapeken	9,295	4,822	27.13	13,082.09
240 Arjasa	13,653	8,918	28.45	25,371.71
241 Kangayan	16,560	9,529	28.44	27,100.48
250 Masalembu	3,799	2,289	27.57	6,310.77
Kabupaten Sumenep	166,422	118,851	30.04	361,737.66

Sumber/Source: Dinas Pertanian Tanaman Pangan Kabupaten Sumenep/ The Agriculture and Food Crops Service Of Sumenep Regency

Tabel 5.3.9 Luas Panen dan Rata-rata Produksi Ubi Kayu Menurut Kecamatan di Kabupaten Sumenep 2020
Harvested Area, Yield Rate and Production of Cassava by District in the Sumenep Regency 2020

Kecamatan Subdistrict	Luas Tanam (Ha)	Luas Panen Harvested Area (Ha)	Produktivitas Produktivity (Kw/Ha)	Produksi Production (Ton)
(1)	(2)	(3)	(4)	(5)
010 Pragaan	160	132	150.09	1,981.19
020 Bluto	21	-	-	-
030 Saronggi	2,520	130	151.32	1,967.16
040 Giligenting	36	48	145.72	699.46
050 Talango	443	443	149.39	6,617.98
060 Kalianget	39	19	145.52	276.49
070 Kota Sumenep	51	80	148.44	1,187.52
071 Batuan	95	95	150.83	1,432.89
080 Lenteng	127	130	147.89	1,922.57
090 Ganding	111	112	150.77	1,688.62
100 Guluk Guluk	83	83	150.63	1,250.23
110 Pasongsongan	478	501	151.93	7,611.69
120 Ambunten	111	63	151.41	953.88
130 Rubaru	373	56	153.12	857.47
140 Dasuk	362	259	151.47	3,923.07
150 Manding	422	232	151.27	3,509.46
160 Batuputih	356	28	150.27	420.76
170 Gapura	613	46	152.78	702.79
180 Batang Batang	265	95	151.62	1,440.39
190 Dungkek	740	113	150.89	1,705.06
200 Nonggunong	1,268	6	149.56	89.74
210 Gayam	389	9	149.57	134.61
220 Raas	68	68	149.72	1,018.10
230 Sapeken	19	25	151.54	378.85
240 Arjasa	822	-	-	-
241 Kangayan	328	-	-	-
250 Masalembu	-	8	149.41	119.53
Kabupaten Sumenep	1.134	2.335	144,69	33.785,36

Sumber/Source: Dinas Pertanian Tanaman Pangan Kabupaten Sumenep/ The Agriculture and Food Crops Service Of Sumenep Regency

Tabel
Table 5.3.10**Luas Panen dan Rata-rata Produksi Ubi Jalar Menurut Kecamatan di Kabupaten Sumenep 2020**
Harvested Area, Yield Rate and Production of Sweet Potatoes by District in the Sumenep Regency 2020

Kecamatan Subdistrict	Luas Tanam (Ha)	Luas Panen Harvested Area (Ha)	Produktivitas Produktivity (Kw/Ha)	Produksi Production (Ton)
(1)	(2)	(3)	(4)	(5)
010 Pragaan	-	-	-	-
020 Bluto	-	-	-	-
030 Saronggi	-	-	-	-
040 Giligenting	52	52	50.53	262.76
050 Talango	8	8	50.71	40.57
060 Kalianget	8	8	51.54	41.23
070 Kota Sumenep	-	-	-	-
071 Batuan	-	-	-	-
080 Lenteng	-	-	-	-
090 Ganding	-	-	-	-
100 Guluk Guluk	-	-	-	-
110 Pasongsongan	-	-	-	-
120 Ambunten	-	-	-	-
130 Rubaru	-	-	-	-
140 Dasuk	-	-	-	-
150 Manding	-	-	-	-
160 Batuputih	5	-	-	-
170 Gapura	-	-	-	-
180 Batang Batang	-	-	-	-
190 Dungek	-	-	-	-
200 Nonggunong	-	-	-	-
210 Gayam	-	-	-	-
220 Raas	-	-	-	-
230 Sapeken	-	-	-	-
240 Arjasa	12	-	-	-
241 Kangayan	-	-	-	-
250 Masalembu	-	-	-	-
Kabupaten Sumenep	85	68	50.93	344.56

Sumber/Source: Dinas Pertanian Tanaman Pangan Kabupaten Sumenep/ The Agriculture and Food Crops Service Of Sumenep Regency

Tabel 5.3.11 Luas Panen dan Rata-rata Produksi Kacang Tanah Menurut Kecamatan di Kabupaten Sumenep 2020
Table 5.3.11 Harvested Area, Yield Rate and Production of Peanuts by District in the Sumenep Regency 2020

Kecamatan Subdistrict	Luas Tanam (Ha)	Luas Panen Harvested Area (Ha)	Produktivitas Produktivity (Kw/Ha)	Produksi Production (Ton)
(1)	(2)	(3)	(4)	(5)
010 Pragaan	310	248	14.35	355.88
020 Bluto	360	125	14.41	180.13
030 Saronggi	290	219	15.16	331.70
040 Giligenting	71	39	13.22	51.56
050 Talango	612	430	13.95	599.85
060 Kalianget	42	42	13.82	58.04
070 Kota Sumenep	107	49	14.61	71.88
071 Batuan	261	188	14.82	278.76
080 Lenteng	476	476	15.41	733.52
090 Ganding	1,718	1,718	15.43	2,650.87
100 Guluk Guluk	941	120	15.46	185.67
110 Pasongsongan	696	675	14.98	1,011.15
120 Ambunten	295	295	15.11	446.35
130 Rubaru	460	341	14.91	509.03
140 Dasuk	608	571	14.78	843.94
150 Manding	221	142	14.96	212.58
160 Batuputih	420	236	14.65	345.45
170 Gapura	706	463	14.98	694.02
180 Batang Batang	354	178	14.16	251.48
190 Dungkek	378	154	14.26	220.03
200 Nonggunong	129	129	14.59	188.21
210 Gayam	330	16	14.58	23.33
220 Raas	23	23	13.71	31.53
230 Sapeken	42	42	13.76	57.79
240 Arjasa	-	-	-	-
241 Kangayan	109	-	-	-
250 Masalembu	-	-	-	-
Kabupaten Sumenep	9,960	6,920	14.59	10,332.76

Sumber/Source: Dinas Pertanian Tanaman Pangan Kabupaten Sumenep/ The Agriculture and Food Crops Service Of Sumenep Regency

Tabel
Table 5.3.12

Luas Panen dan Rata-rata Produksi Kedelai Menurut Kecamatan di Kabupaten Sumenep 2020
Harvested Area, Yield Rate and Production of Soybeans by District in the Sumenep Regency 2020

Kecamatan Subdistrict	Luas Tanam (Ha)	Luas Panen Harvested Area (Ha)	Produktivitas Productivity (Kw/Ha)	Produksi Production (Ton)
(1)	(2)	(3)	(4)	(5)
010 Pragaan	14	14	13.48	18.87
020 Bluto	23	23	14.32	32.94
030 Saronggi	-	-	-	-
040 Giligenting	-	-	-	-
050 Talango	2	2	13.28	2.66
060 Kalianget	-	-	-	-
070 Kota Sumenep	-	-	-	-
071 Batuan	10	10	13.59	13.59
080 Lenteng	46	46	15.48	71.21
090 Ganding	33	33	15.61	51.51
100 Guluk Guluk	58	58	15.91	92.28
110 Pasongsongan	22	22	14.04	30.89
120 Ambunten	5	5	14.18	7.09
130 Rubaru	-	-	-	-
140 Dasuk	-	-	-	-
150 Manding	2	2	13.09	2.62
160 Batuputih	-	5	12.82	6.41
170 Gapura	2	2	12.54	2.51
180 Batang Batang	12	12	12.14	14.57
190 Dungek	-	-	-	-
200 Nonggunong	-	-	-	-
210 Gayam	-	-	-	-
220 Raas	-	-	-	-
230 Sapeken	-	-	-	-
240 Arjasa	-	-	-	-
241 Kangayan	-	-	-	-
250 Masalembu	-	-	-	-
Kabupaten Sumenep	229	234	13.88	347.14

Sumber/Source: Dinas Pertanian Tanaman Pangan Kabupaten Sumenep/ The Agriculture and Food Crops Service Of Sumenep Regency

Tabel 5.3.13 Luas Panen dan Rata-rata Produksi Kacang Hijau Menurut Kecamatan di Kabupaten Sumenep 2020
Harvested Area, Yield Rate and Production of Greenpeal by District in the Sumenep Regency 2020

Kecamatan Subdistrict	Luas Tanam (Ha)	Luas Panen Harvested Area (Ha)	Produktivitas Produktivity (Kw/Ha)	Produksi Production (Ton)
(1)	(2)	(3)	(4)	(5)
010 Pragaan	2,035	1,921	14.75	2,833.48
020 Bluto	1,379	1,379	14.66	2,021.61
030 Saronggi	3,191	3,191	14.63	4,668.43
040 Giligenting	66	17	11.96	20.33
050 Talango	221	50	12.31	61.55
060 Kalianget	70	51	12.34	62.93
070 Kota Sumenep	145	145	13.12	189.58
071 Batuan	285	169	14.34	242.35
080 Lenteng	1,588	1,588	14.63	2,323.24
090 Ganding	889	852	14.67	1,249.88
100 Guluk Guluk	485	485	14.84	719.74
110 Pasongsongan	2,014	776	14.24	1,105.02
120 Ambunten	1,236	621	13.26	823.45
130 Rubaru	303	156	13.49	210.44
140 Dasuk	485	342	13.64	466.50
150 Manding	186	176	13.28	233.46
160 Batuputih	270	61	13.26	80.89
170 Gapura	217	217	13.82	299.89
180 Batang Batang	24	24	13.08	31.39
190 Dungkek	174	174	12.96	225.76
200 Nonggunong	227	69	12.97	89.49
210 Gayam	96	96	13.14	126.14
220 Raas	-	-	-	-
230 Sapeken	-	-	-	-
240 Arjasa	442	201	13.35	268.34
241 Kangayan	474	82	12.94	106.11
250 Masalembu	-	-	-	-
Kabupaten Sumenep	16,502	12,843	13.57	18,460.03

Sumber/Source: Dinas Pertanian Tanaman Pangan Kabupaten Sumenep/ The Agriculture and Food Crops Service Of Sumenep Regency

5.4 PETERNAKAN

Tabel 5.4.1 Populasi Ternak Sapi di Kabupaten Sumenep, 2020
Table

Kecamatan	Jantan			Betina			Jumlah
	anak	muda	dewasa	anak	muda	dewasa	
(1)	(2)	(3)	(4)	(5)			
010 Pragaan	1.117	608	305	4.040	1.515	1.178	8.763
020 Bluto	1.987	1.105	553	7.822	2.933	2.281	16.681
030 Saronggi	1.725	939	467	6.722	2.521	1.961	14.335
040 Giligenting	940	513	567	3.666	1.375	1.069	8.130
050 Talango	1.613	880	440	6.539	2.452	1.907	13.831
060 Kalianget	178	98	49	707	265	207	1.504
070 Kota Sumenep	72	283	142	1.758	659	513	3.427
071 Batuan	323	177	89	1.276	478	373	2.716
080 Lenteng	2.297	1.209	605	9.561	3.946	3.197	20.815
090 Ganding	1.545	843	425	6.828	2.344	1.823	13.808
100 Guluk Guluk	1.455	793	395	6.458	2.782	2.292	14.175
110 Pasongsongan	1.958	1.102	553	8.186	3.070	2.388	17.257
120 Ambunten	1.871	1.022	512	7.629	2.861	2.225	16.120
130 Rubaru	2.310	1.257	629	9.356	3.509	2.729	19.790
140 Dasuk	1.781	1.005	503	7.487	2.809	2.185	15.770
150 Manding	1.542	842	420	6.237	2.339	1.819	13.199
160 Batuputih	3.813	2.099	1.061	17.095	6.988	5.556	36.612
170 Gapura	1.500	819	409	6.062	2.273	1.768	12.831
180 Batang Batang	2.432	1.327	663	9.878	3.704	2.881	20.885
190 Dungek	2.365	1.292	648	9.610	3.604	2.803	20.322
200 Nonggunong	1.845	1.005	502	7.466	2.800	2.178	15.796
210 Gayam	3.412	2.029	1.086	14.454	5.420	4.216	30.617
220 Raas	880	481	241	3.557	1.335	1.038	7.532
230 Sapeken	535	290	144	2.176	816	634	4.595
240 Arjasa	1.540	840	420	6.229	2.336	1.818	13.183
241 Kangayan	827	451	225	3.313	1.242	965	7.023
250 Masalembu	870	476	238	3.493	1.310	1.020	7.407
Kabupaten Sumenep	42.733	23.785	12.291	177.605	67.686	53.024	377.124

Sumber/Source: Dinas Ketahanan Pangan Kabupaten Sumenep

Tabel 5.4.2 Populasi Ternak Kerbau di Kabupaten Sumenep, 2020
Table

Kecamatan Subdistrict	Jantan	Betina	Jumlah
(1)	(2)	(3)	(4)
010 Pragaan	-	-	-
020 Bluto	-	-	-
030 Saronggi	-	-	-
040 Giligenting	-	-	-
050 Talango	-	-	-
060 Kalianget	-	-	-
070 Kota Sumenep	-	-	-
071 Batuan	-	-	-
080 Lenteng	-	-	-
090 Ganding	-	-	-
100 Guluk Guluk	-	-	-
110 Pasongsongan	-	-	-
120 Ambunten	-	-	-
130 Rubaru	-	-	-
140 Dasuk	-	-	-
150 Manding	-	-	-
160 Batuputih	-	-	-
170 Gapura	-	-	-
180 Batang Batang	-	-	-
190 Dungkek	-	-	-
200 Nonggunong	-	-	-
210 Gayam	-	-	-
220 Raas	-	-	-
230 Sapeken	133	296	429
240 Arjasa	1.736	2.191	3.927
241 Kangayan	193	536	729
250 Masalembu	-	-	-
Kabupaten Sumenep	2.062	3.023	5.085

Sumber/Source: Dinas Ketahanan Pangan Kabupaten Sumenep

Tabel 5.4.3 Populasi Ternak Kuda di Kabupaten Sumenep, 2020
Table

Kecamatan Subdistrict	Jantan	Betina	Jumlah
(1)	(2)	(3)	(4)
010 Pragaan	80	58	138
020 Bluto	26	14	40
030 Saronggi	20	2	22
040 Giligenting	72	35	107
050 Talango	108	13	121
060 Kalianget	4	1	5
070 Kota Sumenep	7	2	9
071 Batuan	3	2	5
080 Lenteng	76	10	86
090 Ganding	63	50	113
100 Guluk Guluk	30	24	54
110 Pasongsongan	25	32	57
120 Ambunten	9	2	11
130 Rubaru	20	2	22
140 Dasuk	9	5	14
150 Manding	16	5	21
160 Batuputih	11	2	13
170 Gapura	12	3	15
180 Batang Batang	35	11	46
190 Dungkek	8	2	10
200 Nonggunong	15	6	21
210 Gayam	65	46	111
220 Raas	8	15	23
230 Sapeken	40	37	77
240 Arjasa	368	434	802
241 Kangayan	99	131	230
250 Masalembu	12	5	17
Kabupaten Sumenep	1.241	949	2.190

Sumber/Source: Dinas Ketahanan Pangan Kabupaten Sumenep

Tabel 5.4.4 Populasi Ternak Kecil di Kabupaten Sumenep, 2020
Table

Kecamatan Subdistrict	kambing	domba	babi
(1)	(2)	(3)	(4)
010 Pragaan	8.908	2.619	-
020 Bluto	8.589	1.586	-
030 Saronggi	10.716	1.521	-
040 Giligenting	5.866	1.139	-
050 Talango	9.189	878	-
060 Kalianget	2.396	1.098	-
070 Kota Sumenep	1.860	395	-
071 Batuan	1.475	246	-
080 Lenteng	12.626	4.628	-
090 Ganding	5.411	1.997	-
100 Guluk Guluk	2.971	1.290	-
110 Pasongsongan	2.492	365	-
120 Ambunten	2.260	522	-
130 Rubaru	2.247	377	-
140 Dasuk	2.134	89	-
150 Manding	1.813	270	-
160 Batuputih	7.286	559	-
170 Gapura	2.770	129	-
180 Batang Batang	3.272	118	-
190 Dungkek	11.810	2.074	-
200 Nonggunong	9.051	5.197	-
210 Gayam	25.630	10.705	-
220 Raas	4.419	1.664	-
230 Sapeken	1.597	-	-
240 Arjasa	3.428	113	-
241 Kangayan	3.521	-	-
250 Masalembu	1.411	555	-
Kabupaten Sumenep	155.148	40.134	

Sumber/Source: Dinas Ketahanan Pangan Kabupaten Sumenep

Tabel 5.4.5 Populasi Ternak Unggas di Kabupaten Sumenep, 2020
Table

Kecamatan Subdistrict	ayam buras	ayam ras petelur	ayam ras pedaging	itik	entok
(1)	(2)	(3)	(4)		
010 Pragaan	28.095	33.938	57.702	2.903	858
020 Bluto	34.796	60.794	19.500	3.231	149
030 Saronggi	41.728	55.246	17.500	4.821	421
040 Giligenting	21.530	-	-	1.517	147
050 Talango	29.844	5.660	4.396	115	350
060 Kalianget	13.419	2.500	14.000	581	277
070 Kota Sumenep	10.841	4.125	19.664	754	393
071 Batuan	4.729	3.500	14.296	1.751	586
080 Lenteng	86.050	31.700	153.000	6.961	349
090 Ganding	39.632	37.142	44.251	1.486	712
100 Guluk Guluk	16.724	19.844	58.076	2.646	212
110 Pasongsongan	21.001	2.400	52.000	5.963	2.183
120 Ambunten	31.933	3.650	24.000	4.163	1.438
130 Rubaru	33.477	17.500	26.251	1.424	144
140 Dasuk	62.481	3.900	8.000	539	145
150 Manding	27.246	8.550	10.596	1.076	255
160 Batuputih	23.067	8.859	20.852	261	146
170 Gapura	17.293	9.000	30.296	1.309	827
180 Batang Batang	17.051	9.490	3.300	437	470
190 Dungkek	29.760	3.000	13.000	3.398	858
200 Nonggunong	77.449	2.727	1.000	4.349	1.159
210 Gayam	40.793	4.950	600	2.942	5
220 Raas	15.224	-	-	1.192	-
230 Sapeken	21.644	-	-	1.113	-
240 Arjasa	28.823	-	-	1.614	325
241 Kangayan	14.651	-	-	557	-
250 Masalembu	4.686	-	-	564	223
Kabupaten Sumenep	793.967	328.475	592.280	57.667	12.632

Sumber/Source: Dinas Ketahanan Pangan Kabupaten Sumenep

Tabel 5.4.6 Populasi Aneka Ternak di Kabupaten Sumenep, 2020
Table

Kecamatan Subdistrict	kelinci	burung puyuh	burung dara
(1)	(2)	(3)	(4)
010 Pragaan	173	-	2.525
020 Bluto	166	2.752	4.409
030 Saronggi	93	2.000	1.325
040 Giligenting	126	-	1.785
050 Talango	52	6.550	750
060 Kalianget	241	458	1.100
070 Kota Sumenep	486	4.000	3.565
071 Batuan	280	800	2.350
080 Lenteng	567	-	3.690
090 Ganding	226	-	1.500
100 Guluk Guluk	141	-	1.314
110 Pasongsongan	62	-	500
120 Ambunten	139	-	500
130 Rubaru	137	-	1.500
140 Dasuk	60	-	400
150 Manding	285	1.279	1.500
160 Batuputih	45	1.253	-
170 Gapura	76	2.525	2.002
180 Batang Batang	57	750	2.002
190 Dungkek	65	1.329	2.472
200 Nonggunong	225	547	1.528
210 Gayam	-	-	3.002
220 Raas	-	-	500
230 Sapeken	-	-	-
240 Arjasa	-	-	500
241 Kangayan	-	-	-
250 Masalembu	-	-	300
Kabupaten Sumenep	3.702	24.243	41.019

Sumber/Source: Dinas Ketahanan Pangan Kabupaten Sumenep

Tabel 5.4.7 **Produksi Daging Menurut Jenis Ternak di Kabupaten Sumenep, 2020**

Jenis Daging	Tw I	Tw II	Tw III	Tw IV	Total Produksi
(1)	(2)	(3)	(4)		
kerbau	-	-	-	-	-
kuda	-	-	-	-	-
sapi potong	605.637	488.938	565.674	632.092	2.292.341
sapi perah	-	-	-	-	-
babi	-	-	-	-	-
domba	1.045	1.544	1.919	1.997	6.505
kambing	127.806	136.602	136.602	151.079	552.089
kelinci	-	-	-	-	-
Ayam buras	203.393	196.106	207.036	207.038	813.573
Ayam Ras pedaging	267.657	203.306	212.500	221.000	904.463
Ayam Ras petelur	156.432	151.991	158.652	158.654	625.729
Burung Dara	1.610	1.577	1.610	1.643	6.440
Burung Puyuh	534	533	493	575	2.135
Itik	9.675	9.158	9.932	9.934	38.699
Entok	2.883	2.518	3.065	3.066	11.532
Kabupaten Sumenep	1.376.672	1.192.273	1.297.483	1.387.078	5.253.506

Sumber/Source: Dinas Ketahanan Pangan Kabupaten Sumenep

Tabel 5.4.8 **Produksi Telur Menurut Jenis Ternak di Kabupaten Sumenep, 2020**

Jenis Daging	Tw I	Tw II	Tw III	Tw IV	Total Produksi
(1)	(2)	(3)	(4)		
Ayam Buras	113.494	113.608	113.721	113.835	454.658
Ayam Ras Petelur	831.001	831.561	832.121	832.684	3.327.367
Burung Puyuh	7.221	7.238	7.256	7.273	28.988
Itik	103.162	103.258	103.352	103.447	413.219
Entok	1.889	1.891	1.893	1.895	7.568
Kabupaten Sumenep	1.056.767	1.057.556	1.058.343	1.059.134	4.231.800

Sumber/Source: Dinas Ketahanan Pangan Kabupaten Sumenep

PENJELASAN TEKNIS**TECHNICAL NOTES**

1. Pengumpulan data industri besar dan sedang dilakukan melalui Survei Industri Besar dan Sedang yang dilaksanakan setiap tahun secara lengkap (sensus) sejak tahun 1975. Survei Industri Besar dan Sedang mencakup semua perusahaan industri yang mempunyai tenaga kerja 20 orang atau lebih dengan menggunakan kuesioner II A.
 2. Klasifikasi industri yang digunakan dalam survei ini berdasar kepada Klasifikasi Baku Lapangan Usaha Indonesia (KBLI). KBLI adalah klasifikasi lapangan usaha yang berdasar kepada International Standard Industrial Classification of All Economic Activities (ISIC) revisi 4 yang telah disesuaikan dengan kondisi Indonesia.
 3. Industri manufaktur adalah suatu kegiatan ekonomi yang melakukan kegiatan mengubah suatu barang dasar secara mekanis, kimia, atau dengan tangan sehingga menjadi barang jadi/setengah jadi, dan atau barang yang kurang nilainya menjadi barang yang lebih tinggi nilainya, dan sifatnya lebih dekat kepada pemakai akhir. Termasuk dalam kegiatan ini adalah jasa industri dan pekerjaan perakitan.
1. *Data collection of large and medium scale manufacturing is conducted through The Large and Medium Manufacturing Establishment Survey that has been done annually for all industries (census) since 1975. Large and Medium Manufacturing Establishment Survey covers all manufactures/industries with 20 workers or more by questionnaire IIA.*
 2. *The industrial classification adopted in this survey refers to the Klasifikasi Baku Lapangan Usaha Indonesia (KBLI). KBLI is classification of economic activities based on the International Standard Industrial Classification of All Economic Activities (ISIC rev 4) that has been modified according to the local condition in Indonesia.*
 3. *Manufacturing industry is defined as an economic activity processing basic goods mechanically, chemicals or manually into final or intermediate goods. It is also defined as processing of lower value goods into higher value goods as final or intermediate products. The activities also include services for manufacturing and assembling.*

4. Jasa industri adalah kegiatan industri yang melayani keperluan pihak lain. Pada kegiatan ini bahan baku disediakan oleh pihak lain sedangkan pihak pengolah hanya melakukan pengolahannya dengan mendapat imbalan sebagai balas jasa (upah maklon).
 5. Perusahaan atau usaha industri adalah suatu unit (kesatuan) usaha yang melakukan kegiatan ekonomi, bertujuan menghasilkan barang atau jasa, terletak pada suatu bangunan atau lokasi tertentu, dan mempunyai catatan administrasi tersendiri mengenai produksi dan struktur biaya serta ada seorang atau lebih yang bertanggung jawab atas usaha tersebut.
 6. Industri manufaktur dikelompokkan ke dalam 4 golongan berdasarkan banyaknya pekerja, yaitu: industri besar (100 orang pekerja atau lebih), industri sedang/menengah (20–99 orang pekerja), industri kecil (5–19 orang pekerja), dan industri mikro (1–4 orang pekerja).
4. *Services for manufacturing is defined as a manufacturing activity which serving other manufacturing establishments. In this case, raw materials are supplied by others while the workers are paid as a compensation for processing raw materials.*
 5. *A manufacturing establishment is defined as a production unit engaged in economic activity, producing goods or services, located in a building or in a certain location, keeping a business record concerning the production and cost structure, and having a person or more that are responsible to those activities.*
 6. *Manufacturing industries are categorized into four groups, based on the number of employees: large scale manufacturing (100 employees or more), medium scale manufacturing (20–99 employees), small scale manufacturing (5–19 employees), and micro industry (1–4 employees).*

7. Pelanggan adalah individu atau kelompok, baik rumah tangga, perusahaan atau institusi non profit yang membeli air bersih dari perusahaan air bersih.
8. Air disalurkan adalah volume air bersih dari perusahaan air bersih
7. *Customers are individuals or groups, whether household, company or non-profit institutions that buy water supply from water supply establishment.*
8. *Distributed water is the volume of water supply from water supply establishment.*

<https://sumenepkab.bps.go.id>

Tabel 6.1 Banyaknya Pelanggan Air Minum Menurut Jenis Pelanggan di Kabupaten Sumenep, 2020

Bulan	Rumah Tangga	Niaga	Industri	Sosial
(1)	(2)	(3)	(4)	(5)
Januari	12,536	250	6	233
Februari	12,555	248	6	233
Maret	12,588	249	6	235
April	12,567	253	6	233
Mei	12,577	254	6	232
Juni	12,579	264	6	232
Juli	12,577	271	6	231
Agustus	12,596	271	6	230
September	12,614	268	7	230
Oktober	12,658	272	7	231
November	12,656	270	7	231
Desember	12,680	271	7	232

Lanjutan Tabel/*Continued Table 6.1*

Bulan	Instansi Pemerintah	Perusahaan Umum	Pelabuhan Seaport	Jumlah Total
(1)	(6)	(7)	(8)	(9)
Januari	246	-	1	13,272
Februari	246	-	1	13,289
Maret	247	-	1	13,326
April	246	-	1	13,306
Mei	247	-	1	13,317
Juni	248	-	1	13,330
Juli	251	-	1	13,337
Agustus	252	-	1	13,356
September	253	-	1	13,373
Oktober	253	-	1	13,422
November	254	-	1	13,419
Desember	253	-	1	13,444

Catatan/Note: ...

Sumber/Source: Perusahaan Daerah Air Minum Kabupaten Sumenep / *Local State Drinking Water Enterprise of Sumenep Regency*

Tabel
Table 6.2**Distribusi Air Minum Menurut Jenis Pelanggan PDAM
Kabupaten Sumenep, 2020**

Bulan	Tangki	Produksi Air Minum				
		Rumah Tanga	Niaga	Industri	Sosial	Instansi Pemerintah
(1)	(2)	(3)	(4)	(5)	(6)	(7)
Januari	422.4	229,516	5,843	730	4,470	16,484
Februari	397.2	217,616	5,216	1,028	3,716	14,706
Maret	407.4	206,426	4,643	1,277	3,468	15,022
April	387.6	231,824	5,525	1,338	3,972	13,203
Mei	327.6	226,296	4,866	1,395	3,942	11,142
Juni	398.4	233,108	4,933	785	3,891	11,645
Juli	469.8	236,679	5,988	788	4,186	12,313
Agustus	503.4	224,547	5,470	1,308	4,138	12,593
September	535.2	229,430	5,896	1,330	3,877	12,683
Oktober	565.2	233,877	6,177	905	3,979	13,685
November	406.8	231,792	5,759	907	3,874	13,007
Desember	466.8	233,322	6,325	899	4,159	11,399
Jumlah	5287.8	2,734,433	66,641	12690	47,672	157,882

Lanjutan Tabel/*Continued Table 6.2*

Bulan	Produksi Air Minum					
	Sosial	Pelabuhan Seaport	Luar Kota	Hilang	Tidak Dijual	Jumlah Total
(1)	(8)	(9)	(10)	(11)	(12)	(13)
Januari	840	193	-	-	-	258,498.40
Februari	849	185	-	-	-	243,713.20
Maret	786	220	-	-	-	232,249.40
April	874	281	-	-	-	257,404.60
Mei	869	240	-	-	-	249,077.60
Juni	876	345	-	-	-	255,981.40
Juli	967	230	-	-	-	261,620.40
Agustus	859	702	-	-	-	250,120.40
September	867	461	-	-	-	255,079.20
Oktober	854	223	-	-	-	260,205.20
November	895	446	-	-	-	257,086.80
Desember	873	488	-	-	-	257,931.80
Jumlah	10409	4014	-	-	-	3,038,968.40

Catatan/Note: ...

Sumber/Source: Perusahaan Daerah Air Minum Kabupaten Sumenep / *Local State Drinking Water Enterprise of Sumenep Regency*

Tabel
Table 6.3**Banyaknya Pelanggan dan Pemakaian Air PDAM Menurut Bulan di Kabupaten Sumenep, 2020**

Bulan	Pelanggan (Unit)	Pemakaian Air (M3)	Nilai	Rata-Rata Pemakaian Per Pelanggan (M3)	Rata-Rata Harga Per M3
(1)	(3)	(4)	(5)	(6)	(7)
Januari	13,272	258,076	-	19,45	3,489
Februari	13,289	243,316	-	18.31	3,482
Maret	13,326	231,842	-	17.4	3,503
April	13,306	357,017	-	19.32	3,493
Mei	13,317	248,750	-	18.68	3,464
Juni	13,330	255,583	-	19.17	3,475
Juli	13,347	261,151	-	19.58	3,274
Agustus	13,356	249,617	-	18.69	3,614
September	13,373	254,544	-	19.03	3,548
Oktober	13,422	259,640	-	19.34	3,478
November	13,419	256,680	-	19.13	3,487
Desember	13,444	257,465	-	19.15	3,491

Catatan/Note: ...

Sumber/Source: Perusahaan Daerah Air Minum Kabupaten Sumenep / *Local State Drinking Water Enterprise of Sumenep Regency*



PENJELASAN TEKNIS**TECHNICAL NOTES**

1. Wisatawan mancanegara (wisman) ialah setiap pengunjung yang mengunjungi suatu negara di luar tempat tinggalnya, didorong oleh satu atau beberapa keperluan tanpa bermaksud memperoleh penghasilan di tempat yang dikunjungi dan lamanya kunjungan tersebut tidak lebih dari satu tahun (12 bulan). Definisi ini mencakup 2 (dua) kategori wisatawan mancanegara, yaitu :
 - a. Wisatawan (turis) ialah setiap pengunjung seperti definisi di atas yang tinggal paling sedikit 24 jam, akan tetapi tidak lebih dari 1 (satu) tahun di tempat yang dikunjungi, dengan maksud antara lain: berlibur, rekreasi, olah raga, bisnis, menghadiri pertemuan, studi, dan kunjungan dengan alasan kesehatan.
 - b. Excursionist ialah setiap pengunjung seperti definisi di atas yang tinggal kurang dari 24 jam di tempat yang dikunjungi (termasuk "Cruise passengers"). Cruise Passengers ialah setiap pengunjung yang tiba di suatu negara di mana mereka tidak menginap di akomodasi yang tersedia di negara tersebut, misalnya dengan kapal laut.
1. *An International Visitor is any person visiting a country other than his usual place of residence for any reason other than for earning income in the country visited, and the length of stay is no more than one year (12 months). This definition covers two categories of foreign visitors, namely :*
 - a. *"Tourist" is any visitor staying for at least 24 hours, but no more than one year, in the country visited, with the intention of visiting, and for any of these purposes: Pleasure, recreation and sports, Business, visiting friends and relatives, missions, attending meetings, conferences, visit for health reasons and study.*
 - b. *"Excursionist" is any visitor staying less than 24 hours in the country visited including, "Cruise Passengers", i.e. visitors arriving in a country without staying in any accommodation available in the visited country*

2. Rata-rata lama tinggal adalah rata-rata waktu tinggal wisatawan mancanegara di Indonesia untuk satu kali kunjungan.
 3. Usaha penyediaan akomodasi adalah usaha yang menyediakan pelayanan penginapan yang dapat dilengkapi dengan pelayanan pariwisata lainnya. Usaha penyediaan akomodasi dapat berupa hotel, vila, pondok wisata, bumi perkemahan, persinggahan karavan, dan akomodasi lainnya yang digunakan untuk tujuan pariwisata.
 4. Hotel adalah penyediaan akomodasi secara harian berupa kamar-kamar di dalam satu bangunan yang dapat dilengkapi dengan jasa pelayanan makan dan minum, kegiatan hiburan dan atau fasilitas lainnya. Hotel terdiri dari hotel berbintang dan hotel non- bintang.
 5. Hotel bintang adalah usaha penyediaan jasa pelayanan penginapan, makan minum serta jasa lainnya bagi umum dengan menggunakan sebagian atau seluruh bangunan. Usaha ini dikelola secara komersial serta memenuhi ketentuan persyaratan sebagai hotel bintang (termasuk berlian) yang ditetapkan dalam surat keputusan instansi yang membinanya.
2. *Average length of stay is the average stay duration of foreign visitor in Indonesia for one trip.*
 3. *The business of providing accommodation is a business that provides specialty services that can be equipped with other tourism services. It includes hotel, villa, cottage, camping, caravan stop, and other accommodation that are used for tourism purposes.*
 4. *Hotel is a daily supply of accommodation rooms within a building which can be equipped with eating and drinking services, entertainment activities and/or other facilities. Hotel consists of a classified hotel and a non-classified hotel.*
 5. *A star hotel is the business of providing an accommodation, eating and drinking as well as other services for the public by using a building or a part of a building. It is managed commercially and meets specified requirements as a star hotel (including diamonds) set forth in the decree of fostering agency. For example, five star hotel, four star hotel, and so on.*

- Misalnya hotel bintang lima, hotel bintang empat dan seterusnya.
6. Tingkat penghunian kamar hotel adalah persentase banyaknya malam kamar yang dihuni terhadap banyaknya malam kamar yang tersedia.
 7. Rata-rata lamanya tamu menginap adalah banyaknya malam tempat tidur yang terpakai (malam tamu) dengan banyaknya tamu yang menginap di hotel atau akomodasi lainnya.
6. *Room occupancy rate is the number of room-nights occupied divided by the number of room-nights available, multiplied by 100 percent.*
 7. *Average length of stay is the number of bed-nights used (guest night) divided by the number of guests coming to spend the night at the accommodation*

Tabel
Table 7.1**Jumlah Wisatawan Mancanegara dan Domestik di
Kabupaten Sumenep, 2015–2020**
*Number of International and Domestic Visitor in Sumenep
Regency, 2015–2020*

Tahun Year	Wisatawan Visitor		Jumlah Total
	Mancanegara International	Domestik Domestic	
(1)	(2)	(3)	(4)
2015	417	622.926	623.343
2016	1.332	854.614	855.946
2017	4.036	1.047.109	1.051.145
2018	2.694	1.285.325	1.288.019
2019	1.612	1.496.874	1.498.486
2020

Sumber/Source: Dinas pariwisata dan Kebudayaan Kabupaten Sumenep / *Tourism, youth and Sport Services of Sumenep Regency*

Tabel
Table 7.2

Banyaknya Pengunjung Obyek Wisata Menurut Asal Pengunjung di Kabupaten Sumenep, 2018–2019
The Number of Tourist by Its Origin in Sumenep Regency, 2019–2020

<i>Objek Wisata</i> <i>Tourism</i>	2019		2020	
	<i>Mancanegara</i> <i>International</i>	<i>Domestik</i> <i>Domestic</i>	<i>Mancanegara</i> <i>International</i>	<i>Domestik</i> <i>Domestic</i>
(1)	(2)	(3)		
Makam Raja Asta Tinggi Asta	0	277.794
Museum Kraton Sumenep	309	37.594
Pantai Lombang	21	45.417
Pantai Slopeng	0	36.869
Asta Syekh Yusuf	0	223.607
Asta Panaongan	0	118.300
Situs Banteng	2	1.111
Situs Batogung	0	5.917
Water Park Sumenep (WPS)	0	76.612
Asta Katandur	0	8.955
Asta Gumuk Kertasada	0	1.770
Tirta Sumekar Asri	0	14.748
Masjid Jamik Sumenep	275	53.812
Asta Joko Tole	0	1.770
Asta K. Faqih	0	10.191
Gili Yang	66	4.840
Gili Labak	109	39.873
Gua Pajuddan	-	-
Pantai Badur	0	22.160

Sumber/Source: Dinas pariwisata dan Kebudayaan Kabupaten Sumenep / *Tourism, youth and Sport Services of Sumenep Regency*



PENJELASAN TEKNIS

1. Jalan adalah jalan dalam bentuk apapun yang terbuka untuk lalu lintas kendaraan umum. Data yang disajikan dalam publikasi ini adalah semua jalan di Indonesia baik di bawah wewenang pemerintah pusat maupun tingkat I dan tingkat II.
2. Kantor Pos adalah tempat pemberi pelayanan komunikasi tertulis dan atau surat elektronik, layanan paket, layanan logistik, layanan transaksi keuangan, dan layanan keagenan pos untuk kepentingan umum. Rumah pos berfungsi sama seperti kantor pos dan kantor pos pembantu, bedanya rumah pos biasanya terletak di daerah terpencil.

TECHNICAL NOTES

1. *Roads are roads of any kind that are open to public transport traffic. The data presented in this publication are all roads in Indonesia, both under the authority of the central government and level I and level II.*
2. *Post Offices are places for providers of written and or electronic communication services, package services, logistics services, financial transaction services, and postal agency services for public use. The post house functions the same as a post office and a supporting post office, the difference is that post houses are usually located in remote areas.*

8.1 TRANSPORTASI TRANSPORTATION

Tabel 8.1.1 **Panjang Jalan Menurut Tingkat Kewenangan
Table** Pemerintahan di Kabupaten Sumenep (km), 2019–2020

Kelas Jalan	2019	2020
(1)	(2)	(3)
A. KELAS I	-	-
B. KELAS II	-	-
C. KELAS III MS 8 TON	1,542,360	1,542,360
D. KELAS IIIA	-	-
E. KELAS IIIB	-	-
F. KELAS IIIC	-	-
G. KELAS TIDAK DI RINCI	-	-
Jumlah/Total	1,542,360	1,542,360

Catatan/Note: ...

Sumber/Source: Bina Marga Kabupaten Sumenep

Tabel 8.1.2 Panjang Jalan Menurut Jenis Permukaan Jalan di Kabupaten Sumenep (km), 2019–2020
Table Length of Roads by Type of Road Surface in Sumenep Regency (km), 2019–2020

Jenis Permukaan Jalan Type of Road Surface	2019	2020
(1)	(2)	(3)
Aspal/Paved	1,514,049	1,432,396
Kerikil/Gravel	20,571	89,550
Tanah/Soil	7,740	20,414
Lainnya/Others	-	-
Jumlah/Total	1,542,360	1,542,360

Catatan/Note: ...

Sumber/Source: Bina Marga Kabupaten Sumenep

Tabel
Table 8.1.3

Panjang Jalan Menurut Kondisi Jalan di Kabupaten Sumenep (km), 2019–2020
Length of Roads by Condition of Roads in Sumenep Regency (km), 2019–2020

Kondisi Jalan <i>Condition of Roads</i>	2019	2020
(1)	(2)	(3)
Baik/ <i>Good</i>	842,100	799,041
Sedang/ <i>Moderate</i>	267,901	236,889
Rusak/ <i>Damage</i>	-	10,704
Rusak Berat/ <i>Severely Damage</i>	432,359	495,726
Jumlah/Total	1,542,360	1,542,360

Catatan/Note: ...

Sumber/Source: Bina Marga Kabupaten Sumenep

Tabel 8.1.4 Jumlah Kendaraan Bermotor Wajib Uji Menurut Jenis Kendaraan dan Penggunaan di Kabupaten Sumenep, 2020

Jenis Kendaraan (1)	Jenis Penggunaan		
	Umum (2)	Bukan Umum (3)	Jumlah
Mobil penumpang	40	0	40
Truck	567	273	840
Pick up	5	4875	4880
Truck Tangki	5	0	5
Mobil Otobis	0	0	0
Truck Box	11	57	68
Pick Up Box	2	87	89
Dump Truck	93	72	165
Micro	57	129	186
Bus	0	6	6
Kereta Tempel	20	2	22
Lain Lain	0	0	0
Jumlah/Total	800	5501	6301

Catatan/Note: ...

Sumber/Source: Dinas Perhubungan Kabupaten Sumenep

8.2 KOMUNIKASI COMMUNICATION

Tabel 8.2.1 Banyaknya Kantor Pos Menurut Kecamatan di Kabupaten Sumenep, 2020
The Number of Post Office in Sumenep Regency, 2020

Kecamatan Subdistrict	Kantor Pos Post Office
(1)	(2)
010 Pragaan	1
020 Bluto	1
030 Saronggi	1
040 Giligenting	1
050 Talango	-
060 Kalianget	1
070 Kota Sumenep	1
071 Batuan	-
080 Lenteng	1
090 Ganding	1
100 Guluk Guluk	1
110 Pasongsongan	1
120 Ambunten	1
130 Rubaru	1
140 Dasuk	1
150 Manding	1
160 Batuputih	1
170 Gapura	1
180 Batang Batang	1
190 Dungkek	1
200 Nonggunong	-
210 Gayam	1
220 Raas	1
230 Sapeken	1
240 Arjasa	1
241 Kangayan	-
250 Masalembu	1
Kabupaten Sumenep	23

Catatan/Note: ...

Sumber/Source: PT. POS Indonesia Kabupaten Sumenep / Post and Coastal Clearing Service of Sumenep Regency

Tabel 8.2.2 Frekuensi Kegiatan Penerangan Menurut Jenis Kegiatan per Bulan di Kabupaten Sumenep, 2020

Bulan	Pemutaran Film	Selebaran/Buletin	Pertunjukan Rakyat	Pameran	Penerangan Terpadu	Siaran Keliling
(1)	(2)	(3)				
Januari	2	1000	-	2	-	4
Februari	2	1000	-	2	-	5
Maret	2	1000	1	2	-	6
April	2	1000	-	2	-	1
Mei	4	1000	1	4	-	4
Juni	2	1000	-	2	-	2
Juli	3	0	1	3	-	2
Agustus	2	0	-	2	-	10
September	-	0	1	-	-	12
Oktober	1	1000	-	1	-	10
November	2	1000	-	2	-	5
Desember	6	0	2	6	-	18

Catatan/Note: ...

Sumber/Source: Dinas Komunikasi dan Informasi Kabupaten Sumenep

Tabel 8.2.3 **Profil Radio Pemerintah di Kabupaten Sumenep, 2020**
Table

Nama Studio	Alamat	Tahun Berdiri	Frekuensi
(1)		(2)	(3)
RRI (pro 1)			101,3 mhz
RRI (pro 2)	JL Urip Sumoharjo no 26 pabian, sumenep	-	94,6 mhz
RRI (pro 3)			93,0 mhz
Radio nada FM	Jl KH mansyur no 65A Pabian, Sumenep	1968	102,9 mhz
Radio AKNS FM	JL Raya Lenteng Km.2 kecamatan Batuan	-	
Radio UNIJA FM	UNIJA Sumenep Jl raya sumenep pamekasan	-	
Radio Madu FM	Jl adirasa Kav 15 Perum bumi sumekar Asri	-	
Radio NUSA FM	Kantor PCNU Sumenep Jl Trunojoyo No. 295	2015	95,4 mhz

Catatan/Note: ...

Sumber/Source: Dinas Komunikasi dan Informasi Kabupaten Sumenep

PENJELASAN TEKNIS

1. Koperasi adalah badan usaha yang beranggotakan orang-seorang atau badan hukum koperasi dengan melandaskan kegiatannya berdasarkan prinsip Koperasi sekaligus sebagai gerakan ekonomi rakyat yang berdasar atas asas kekeluargaan.
2. Koperasi Primer adalah koperasi yang didirikan oleh dan beranggotakan orang-seorang. Koperasi primer dapat dibentuk sekurang-kurangnya oleh 20 (dua puluh) orang.
3. Koperasi Sekunder adalah koperasi yang didirikan oleh dan beranggotakan koperasi. Koperasi Sekunder dibentuk oleh sekurang-kurangnya 3 (tiga) koperasi. Koperasi sekunder dapat dibagi menjadi tiga jenis, yaitu koperasi pusat, koperasi gabungan, dan koperasi induk.
4. Koperasi Pusat adalah koperasi yang beranggotakan paling sedikit 5 (lima) koperasi primer. Koperasi pusat didirikan di tiap daerah Tingkat II (Kabupaten).

TECHNICAL NOTES

1. *Cooperative is a business entity with the members of people or cooperative legal entity with activities are based on the cooperative principles as a form of public economy based on family principle*
2. *Primary Cooperative is a cooperative established by and composed of individuals. Primary cooperative can be formed by at least 20 (twenty) members.*
3. *Secondary Cooperative is a cooperative established by and comprised of cooperatives. Secondary cooperative is formed by at least 3 (three) cooperatives. Secondary cooperative can be divided into three types, namely central cooperative, joint cooperative, and parent cooperatives.*
4. *Central Cooperative is a cooperative which consists of at least 5 (five) primary cooperatives. Central cooperative is established in each of Regency.*

Tabel
Table 9.1

**Jumlah Kios Sarana Produksi Tanaman Kabupaten
Sumenep, 2020**

Kecamatan Subdistrict	KUD	KUD Mandiri	NON KUD
(1)	(2)	(3)	(4)
010 Pragaan	1	-	4
020 Bluto	2	-	5
030 Saronggi	2	-	4
040 Giligenting	0	-	2
050 Talango	-	-	2
060 Kalianget	1	-	3
070 Kota Sumenep	5	-	7
071 Batuan	-	-	6
080 Lenteng	2	-	17
090 Ganding	3	-	10
100 Guluk Guluk	3	-	12
110 Pasongsongan	2	-	8
120 Ambunten	2	-	11
130 Rubaru	3	-	11
140 Dasuk	2	-	10
150 Manding	2	-	9
160 Batuputih	1	-	9
170 Gapura	2	-	7
180 Batang Batang	2	-	6
190 Dungkek	2	-	10
200 Nonggunong	-	-	2
210 Gayam	1	-	8
220 Raas	-	-	2
230 Sapeken	-	-	2
240 Arjasa	1	-	10
241 Kangayan	-	-	3
250 Masalembu	-	-	4
Kabupaten Sumenep	39	0	184

Catatan/Note: ...

Sumber/Source: Dinas Koperasi dan Usaha Mikro Kabupaten Sumenep / *Cooperative and Small-Medium Scale of Entrepreneur of Sumenep Regency*

Tabel
Table 9.2**Jumlah Koperasi Menurut Kecamatan dan Jenis Kegiatan Usaha di Kabupaten Sumenep, 2020**

Kecamatan Subdistrict	KUD	KPR	KOPKAR	LAINNYA	JUMLAH
(1)	(2)	(3)	(4)	(5)	(6)
010 Pragaan	1	-		60	61
020 Bluto	1	-	1	82	84
030 Saronggi	1	-		86	87
040 Giligenting	1	-	-	25	26
050 Talango	1	-		70	71
060 Kalianget	1	-	2	82	85
070 Kota Sumenep	1	-	7	248	256
071 Batuan	-	-		37	37
080 Lenteng	1	-	1	124	126
090 Ganding	1	-	-	65	66
100 Guluk Guluk	1	-	-	74	75
110 Pasongsongan	1	-	-	57	58
120 Ambunten	1	-	-	46	47
130 Rubaru	1	-	-	49	50
140 Dasuk	1	-	-	40	41
150 Manding	1	-	-	38	39
160 Batuputih	1	-	-	39	40
170 Gapura	1	-	-	66	67
180 Batang Batang	1	-	-	56	57
190 Dungkek	1	-	-	57	58
200 Nonggunong	-	-	-	25	25
210 Gayam	1	-	-	29	30
220 Raas	1	-	-	29	30
230 Sapeken	1	-	-	28	29
240 Arjasa	1	-	-	59	60
241 Kangayan	-	-	-	13	13
250 Masalembu	1	-	-	14	15
Kabupaten Sumenep	24	-	11	1598	1633

Catatan/Note: ...

Sumber/Source: Dinas Koperasi dan Usaha Mikro Kabupaten Sumenep / Cooperative and Small-Medium Scale of Entrepreneur of Sumenep Regency

Tabel
Table 9.3**Jumlah Koperasi, Anggota serta Permodalan Menurut
Jenis Koperasi di Kabupaten Sumenep, 2020**

Jenis Koperasi	Jumlah		Simpanan	Cadangan
	Koperasi	Anggota		
(1)	(2)	(3)	(4)	(5)
Pusat	-		-	-
KUD	24	2,298	172,350,000	192,762,485
KPRI	64	12,461	623,050,000	1,521,532,981
Koperasi Wanita	500	19,157	383,140,000	487,068,101
Koperasi Pedagang Pasar	8	53	1,325,000	19,575,000
Veteran	1	23	575,000	2,750,725
Angkatan	2	1,253	125,300,000	297,584,652
Pensiunan	5	219	4,380,000	3,975,000
Perum/ Koperasi Karyawan	11	669	50,175,000	392,597,500
Jasa/ KSP	25	4,292	321,900,000	1,975,325,250
Mahasiswa	2	83	4,150,000	35,750,000
Pondok Pesantren	134	4,342	108,550,000	326,075,565
Koperasi Lain-lain	857	22,901	572,525,000	2,230,922,138
Kabupaten Sumenep	1633	67,751	Rp2,367,420,000	Rp7,485,919,397

Catatan/Note: ...

Sumber/Source: Dinas Koperasi dan Usaha Mikro Kabupaten Sumenep / *Cooperative and Small-Medium Scale of Entrepreneur of Sumenep Regency*

Tabel 9.4 Profil Koperasi di Kabupaten Sumenep, 2020
Table

Jenis Koperasi	Koperasi	Anggota	Karyawan	Modal Sendiri	Modal Luar
(1)	(2)	(3)	(4)	(5)	(6)
Pusat	-	-	-	-	-
KUD	24	2,298	92	1,212,410	815,642
KPRI	64	12,461	21	73,403,461	32,405,685
Koperasi Wanita	500	19,157	12	39,800,769	4,679,721
Koperasi Pedagang Pasar	8	53	-	110,188	13,284
Veteran	1	23	-	62,300	1,807
Angkatan	2	1,253	2	18,329,376	4,172,012
Pensiunan	5	219	-	1,532,993	44,457
Perum/ Koperasi Karyawan	11	669	39	2,473,297	753,322
Jasa/ KSP	25	4,292	64	11,401,108	8,866,833
Mahasiswa	2	83	-	118,326	3,431
Pondok Pesantren	134	4,342	61	6,058,139	292,121
Koperasi Lain-lain	857	22,901	21	61,258,652	4,032,671
Kabupaten Sumenep	1633	67,751	312	Rp215,761,019	Rp56,080,986

Lanjutan Tabel/*Continued Table 9.4*

Jenis Koperasi	Manajer	Volume Usaha	Sisa Hasil Usaha	Kekayaan
(1)	(7)	(8)	(9)	(10)
Pusat	-	-	-	
KUD	7	3,312,030	199,447	2,028,353
KPRI	1	136,193,249	34,745,857	105,809,146
Koperasi Wanita	-	53,581,350	4,177,579	44,480,490
Koperasi Pedagang Pasar	-	142,919	13,220	123,472
Veteran	-	74,204	6,864	64,107
Angkatan	-	29,211,291	2,077,820	22,501,387
Pensiunan	-	1,549,381	43,084	1,577,450
Perum/ Koperasi Karyawan	-	3,734,812	230,454	3,226,619
Jasa/ KSP	5	23,112,311	1,144,819	20,267,941
Mahasiswa	-	140,934	13,036	121,757
Pondok Pesantren	-	7,197,026	666,000	6,350,260
Koperasi Lain-lain	8	83,798,440	7,167,650	65,291,324
Kabupaten Sumenep	21	Rp342,047,947	Rp50,485,830	Rp271,842,306

Catatan/Note: ...

Sumber/Source: Dinas Koperasi dan Usaha Mikro Kabupaten Sumenep / *Cooperative and Small-Medium Scale of Entrepreneur of Sumenep Regency*

Tabel
Table 9.5**Jumlah Koperasi Menurut Kecamatan dan Tingkatannya
di Kabupaten Sumenep, 2020**

Kecamatan Subdistrict	SEKUNDER	PRIMER	PUSAT	JUMLAH
(1)	(2)	(3)	(4)	(5)
010 Pragaan	-	61	-	61
020 Bluto	-	84	-	84
030 Saronggi	-	87	-	87
040 Giligenting	-	26	-	26
050 Talango	-	71	-	71
060 Kalianget	-	85	-	85
070 Kota Sumenep	2	254	-	254
071 Batuan	-	37	-	37
080 Lenteng	1	125	-	126
090 Ganding	-	66	-	66
100 Guluk Guluk	-	75	-	75
110 Pasongsongan	-	58	-	58
120 Ambunten	-	47	-	47
130 Rubaru	-	50	-	50
140 Dasuk	-	41	-	41
150 Manding	-	39	-	39
160 Batuputih	-	40	-	40
170 Gapura	-	67	-	67
180 Batang Batang	-	57	-	57
190 Dungkek	-	58	-	58
200 Nonggunong	-	25	-	25
210 Gayam	-	30	-	30
220 Raas	-	30	-	30
230 Sapeken	-	29	-	29
240 Arjasa	-	60	-	60
241 Kangayan	-	13	-	13
250 Masalembu	0	15	-	15
Kabupaten Sumenep	3	1630	-	1631

Catatan/Note: ...

Sumber/Source: Dinas Koperasi dan Usaha Mikro Kabupaten Sumenep / *Cooperative and Small-Medium Scale of Entrepreneur of Sumenep Regency*

Tabel
Table 9.6

**Jumlah Koperasi Menurut Kecamatan dan Jenis Kegiatan
Kegiatan Usaha, 2020**

Kecamatan Subdistrict	Pertanian	Kerajinan	Jasa-Jasa	Konsumsi	Serba Usaha	Fungsional
(1)	(2)	(3)	(4)	(5)	(6)	(7)
010 Pragaan		-	61	-	1	-
020 Bluto	3	-	81	-	1	-
030 Saronggi	-	1	86	-	-	-
040 Giligenting	-	-	26	-	1	-
050 Talango	-	-	71	-	-	-
060 Kalianget	2	-	83	-	1	-
070 Kota Sumenep	3	-	253	-	8	-
071 Batuan	-	-	37	-	2	-
080 Lenteng	1	-	125	-	-	-
090 Ganding	1	-	65	-	1	-
100 Guluk Guluk	-	-	75	-	1	-
110 Pasongsongan	-	-	58	-	-	-
120 Ambunten	2	-	45	-	-	-
130 Rubaru	-	-	50	-	-	-
140 Dasuk	-	-	41	-	-	-
150 Manding	1	-	38	-	-	-
160 Batuputih	1	-	39	-	-	-
170 Gapura	-	-	67	-	-	-
180 Batang Batang	-	-	57	-	-	-
190 Dungkek	1	-	57	-	-	-
200 Nonggunong	-	-	25	-	-	-
210 Gayam	-	-	30	-	-	-
220 Raas	-	-	30	-	-	-
230 Sapeken	-	-	29	-	-	-
240 Arjasa	-	-	60	-	-	-
241 Kangayan	-	-	13	-	-	-
250 Masalembu	-	-	15	-	-	-
Kabupaten Sumenep	15	1	1617	-	16	-

Catatan/Note: ...

Sumber/Source: Dinas Koperasi dan Usaha Mikro Kabupaten Sumenep / *Cooperative and Small-Medium Scale of Entrepreneur of Sumenep Regency*

Tabel
Table 9.7**Posisi Dana dan Pinjaman Bank Mandiri Kabupaten
Sumenep, 2020**

Bulan	SEKTOR EKONOMI				
	PERTANIAN	INDUSTRI	PERDAGANGAN	LAIN LAIN	JUMLAH
(1)	(2)	(3)	(4)	(5)	(6)
Januari	1.781.393.502	1.747.406.612	45.506.252.200	21.377.709.140	70.412.761.454
Februari	1.748.457.589	2.249.146.300	46.924.064.320	21.129.000.810	72.050.669.019
Maret	2.612.050.899	2.520.956.656	50.450.325.830	18.502.764.490	74.086.097.875
April	2.535.364.079	2.420.596.289	48.642.735.720	18.101.822.330	71.700.518.418
Mei	2.481.650.108	2.341.313.663	47.081.420.240	17.680.469.710	69.584.853.721
Juni	2.429.494.926	2.263.680.308	45.737.610.960	17.243.599.340	67.674.385.534
Juli	2.584.681.357	2.244.633.481	46.264.317.190	17.066.633.750	68.160.265.778
Agustus	2.527.714.604	2.175.496.760	44.916.020.810	17.480.606.740	67.099.838.914
September	2.388.328.439	2.131.163.840	44.404.946.210	20.338.835.620	69.263.274.109
Oktober	2.780.373.659	2.277.106.287	45.125.504.780	20.752.747.830	70.935.732.556
November	3.096.448.036	2.797.074.572	45.921.727.900	19.941.024.460	71.756.274.968
Desember	3.009.905.708	2.713.188.812	43.723.245.540	24.042.533.570	73.488.873.630

Lanjutan Tabel/*Continued Table* 9.7

Bulan	JENIS DANA			
	GIRO	DEPOSITO	TABUNGAN	JUMLAH
	(1)	(2)	(3)	(4)
Januari	11.601.726.298,83	110.109.263.474,42	108.439.857.270,89	230.150.847.044,14
Februari	12.834.892.702,42	105.021.534.190,30	99.597.610.122,53	217.454.037.015,25
Maret	15.504.793.372,06	98.539.527.161,78	96.749.893.805,52	210.794.214.339,36
April	14.614.554.571,54	88.864.809.915,95	100.126.279.375,88	203.605.643.863,37
Mei	14.191.954.975,50	89.127.980.173,77	93.181.862.901,25	196.501.798.050,52
Juni	15.463.220.352,42	87.302.901.494,78	98.673.243.728,99	201.439.365.576,19
Juli	19.655.290.827,55	89.408.331.011,91	92.756.024.285,62	201.819.646.125,08
Agustus	21.404.190.568,46	68.014.288.725,25	113.823.814.570,14	203.242.293.863,85
September	27.898.223.951,17	47.152.489.931,42	103.940.209.850,76	178.990.923.733,35
Oktober	20.197.071.208,11	70.298.250.687,72	131.474.831.516,98	221.970.153.412,81
November	24.753.939.453,13	80.324.715.601,37	134.388.741.658,99	239.467.396.713,49
Desember	26.998.139.949,27	41.750.672.911,11	144.826.040.891,66	213.574.853.752,04

Catatan/Note: ...

Sumber/Source: Bank Mandiri KCP Sumenep



PENJELASAN TEKNIS

1. Pengeluaran rata-rata per kapita adalah biaya yang dikeluarkan untuk konsumsi semua anggota rumah tangga selama sebulan baik yang berasal dari pembelian, pemberian maupun produksi sendiri dibagi dengan banyaknya anggota rumah tangga dalam rumah tangga tersebut.. Konsumsi rumah tangga dibedakan atas konsumsi makanan maupun bukan makanan tanpa memperhatikan asal barang dan terbatas pada pengeluaran untuk kebutuhan rumah tangga saja, tidak termasuk konsumsi/ pengeluaran untuk keperluan usaha atau yang diberikan kepada pihak lain.
2. Pengeluaran untuk konsumsi makanan dihitung selama seminggu yang lalu, sedangkan untuk bukan makanan dihitung selama sebulan dan 12 bulan yang lalu. Baik konsumsi makanan maupun bukan makanan selanjutnya dikonversikan ke dalam pengeluaran rata-rata sebulan. Angka-angka konsumsi/ pengeluaran rata-rata per kapita yang disajikan dalam publikasi ini diperoleh dari hasil bagi jumlah konsumsi seluruh rumah tangga (baik mengkonsumsi makanan maupun tidak) terhadap jumlah penduduk.

TECHNICAL NOTES

1. *Average expenditure per capita is the cost incurred for the consumption of all household members for a month, both from purchases, gifts and self-production divided by the number of household members in the household. Household consumption is divided into food and non-food consumption, without regard to the origin of the goods and limited to expenses for household needs, not including consumption / expenditure for business purposes or those given to other parties.*
2. *Spending on food consumption was calculated during the past week, while for non-food was calculated during the past month and 12 months. Both food consumption and non-food consumption are subsequently converted into an average expenditure of one month. The average per capita consumption / expenditure figures presented in this publication are derived from the quotient of the total consumption of all households (whether or not consuming food) of the population.*

Tabel
Table 10.1

Rata-rata Pengeluaran per Kapita Sebulan Menurut Kelompok Komoditas (rupiah) di Kabupaten Sumenep, 2019 dan 2020
Monthly Average Expenditure per Capita by Commodity Group (rupiahs) in Sumenep Regency, 2019 and 2020

Kelompok Komoditas/Commodity Group	2019	2020
(1)	(2)	(3)
Makanan/Food		
Padi-padian/Cereals	63.797,18	67.752
Umbi-umbian/Tubers	3.385,68	4.764
Ikan/udang/cumi/kerang/Fish/shrimp/common squid/shells	59.242,63	49.389
Daging/Meat	21.157,51	18.774
Telur dan susu/Eggs and milk	31.703,75	24.160
Sayur-sayuran/Vegetables	29.006,47	33.710
Kacang-kacangan/Legumes	15.163,43	14.311
Buah-buahan/Fruits	20.384,37	22.167
Minyak dan kelapa/Oil and coconut	13.263,40	13.318
Bahan minuman/Beverage stuffs	14.848,28	16.242
Bumbu-bumbuan/Spices	10.258,92	11.633
Konsumsi lainnya/Miscellaneous food items	12.111,77	6.408
Makanan dan minuman jadi/Prepared food and beverages	214.803,14	137.560
Rokok/Cigarettes	83.100,66	35.151
Jumlah makanan/Total food	592.227,19	550.379
Bukan makanan/Non-food		
Perumahan dan fasilitas rumah tangga/Housing and household facilities	183.223,51	190.021
Aneka komoditas dan jasa/Goods and services	91.407,89	74.639
Pakaian, alas kaki, dan tutup kepala/Clothing, footwear, and headgear	33.102,47	27.621
Komoditas tahan lama/Durable goods	64.056,75	20.018
Pajak, pungutan, dan asuransi/Taxes and insurance	15.740,93	19.368
Keperluan pesta dan upacara/kenduri/Parties and ceremonies	35.143,94	11.821
Jumlah bukan makanan/Total non-food	422.675,49	342.689
Jumlah/Total	1.014.902,68	893.068

Catatan/Note: ...

Sumber/Source: BPS, Survei Sosial Ekonomi Nasional (Susenas) Maret/BPS-Statistics Indonesia, National Socioeconomic Survey March

Tabel
Table 10.2

Persentase Pengeluaran per Kapita Sebulan Menurut Kelompok Komoditas di Kabupaten Sumenep, 2019 dan 2020
Percentage of Monthly Expenditure per Capita by Commodity Group in Sumenep Regency, 2019 and 2020

Kelompok Komoditas/Commodity Group	2019	2020
(1)	(2)	(3)
Makanan/Food		
Padi-padian/ <i>Cereals</i>	6,29	7.59
Umbi-umbian/ <i>Tubers</i>	0,33	0.53
Ikan/udang/cumi/kerang/ <i>Fish/shrimp/common squid/shells</i>	5,84	5.53
Daging/ <i>Meat</i>	2,08	2.10
Telur dan susu/ <i>Eggs and milk</i>	3,12	2.71
Sayur-sayuran/ <i>Vegetables</i>	2,86	3.77
Kacang-kacangan/ <i>Legumes</i>	1,49	1.60
Buah-buahan/ <i>Fruits</i>	2,01	2.48
Minyak dan kelapa/ <i>Oil and coconut</i>	1,31	1.49
Bahan minuman/ <i>Beverage stuffs</i>	1,46	1.82
Bumbu-bumbuan/ <i>Spices</i>	1,01	1.30
Konsumsi lainnya/ <i>Miscellaneous food items</i>	1,19	0.72
Makanan dan minuman jadi/ <i>Prepared food and beverages</i>	21,16	15.40
Rokok/ <i>Cigarettes</i>	8,19	3.94
Jumlah makanan/Total food	58,35	61.63
Bukan makanan/Non-food		
Perumahan dan fasilitas rumah tangga/ <i>Housing and household facilities</i>	18,05	21.28
Aneka komoditas dan jasa/ <i>Goods and services</i>	9,01	8.36
Pakaian, alas kaki, dan tutup kepala/ <i>Clothing, footwear, and headgear</i>	3,26	3.09
Komoditas tahan lama/ <i>Durable goods</i>	6,31	2.24
Pajak, pungutan, dan asuransi/ <i>Taxes and insurance</i>	1,55	2.17
Keperluan pesta dan upacara/kenduri/ <i>Parties and ceremonies</i>	3,46	1.32
Jumlah bukan makanan/Total non-food	41,65	38.37
Jumlah/Total	100,00	100.00

Catatan/Note: ...

Sumber/Source: BPS, Survei Sosial Ekonomi Nasional (Susenas) Maret/BPS-Statistics Indonesia, National Socioeconomic Survey March

Tabel
Table 10.3

Rata-rata Pengeluaran Penduduk Menurut Tingkat Kesejahteraan Per Kapita Sebulan di Kabupaten Sumenep, 2019 dan 2020
Average Population Expenditures According to the Per capita Welfare Level of a Month in Sumenep Regency, 2019 and 2020

Kuintil Pengeluaran Perkapita Sebulan (Dalam Rupiah)/ Monthly Expenditure Quantil Percapita (Rp)	2019	2020
(1)	(2)	(3)
Penduduk Kuintil/Pop. Quantil 1	456.483,46	432.032
Penduduk Kuintil/Pop. Quantil 2	643.643,84	627.743
Penduduk Kuintil/Pop. Quantil 3	842.868,78	814.357
Penduduk Kuintil/Pop. Quantil 4	1.134.280,79	1.031.194
Penduduk Kuintil/Pop. Quantil 5	1.993.581,79	1.562.970
Rata-rata/Average	1.014.902,68	893.068

Catatan/Note: ...

Sumber/Source: BPS, Survei Sosial Ekonomi Nasional (Susenas) Maret/BPS-Statistics Indonesia, National Socioeconomic Survey March



Restoran/
Rumah Makan



Hotel



Penginapan

Pertokoan



Toko/
Warung
kelontong



Supermarket



Pasar bangunan
permanen



Pasar tanpa
bangunan

Pasar bangunan
semi permanen

PENJELASAN TEKNIS

1. Mini Market adalah tempat usaha yang menjual berbagai jenis barang secara eceran dengan sistem pelayanan mandiri dan semua barang memiliki label harga, dengan luas bangunan kurang dari 400 m².
2. Restoran adalah tempat usaha yang mempergunakan seluruh bangunan secara permanen untuk menyediakan jasa pangan yang pengolahannya dan penyajiannya secara langsung di tempat sesuai dengan keinginan para pengguna jasa. Restoran mempunyai ciri bahwa pembeli dikenakan pajak. Izin restoran dan kualifikasinya diberikan oleh Ditjen Pariwisata atau Kanwil Parpostel setempat.
3. Rumah Makan adalah tempat usaha yang menyediakan jasa pangan yang pengolahan makanannya bisa dilakukan di luar rumah makan. Rumah makan mempunyai ciri pembeli biasanya dikenakan pajak. Izin rumah makan diberikan oleh Dinas Pariwisata Daerah atau Direktorat Perekonomian/Bagian Perekonomian Pemerintah daerah setempat.
4. Warung/Kedai Makanan Minuman adalah tempat usaha yang menjual makanan dan minuman siap saji yang dijual di bangunan yang tetap dan tidak mempunyai surat ijin usaha.

TECHNICAL NOTES

1. *Mini Market is a place of business that sells various types of goods in retail with a self-service system and all goods have a price tag, with a building area of less than 400 m².*
2. *Restaurant is a place of business that uses the entire building permanently to provide food services that are processed and served directly on the premises in accordance with the wishes of service users. Restaurants have the characteristic that buyers are taxed. Restaurant permits and qualifications are granted by the Directorate General of Tourism or the local Parpostel Regional Office.*
3. *Restaurant is a place of business that provides food services that food processing can be done outside the restaurant. Restaurants have the characteristics of the buyer is usually subject to tax. Restaurant permits are granted by the Regional Tourism Office or the Economic Directorate / Economic Section of the local government.*
4. *Food Beverage Shop / Store is a place of business that sells food and ready-to-drink beverages that are sold in permanent buildings and do not have a business permit. The main characteristic of food stalls / food stalls is that buyers are usually not taxed.*
5. *A grocery store / shop is a place of business in a permanent building that sells daily necessities in retail,*

- Ciri utama dari warung/ kedai makanan minuman adalah pembeli biasanya tidak dikenakan pajak.
5. Toko/Warung Kelontong adalah tempat usaha di bangunan tetap yang menjual barang keperluan sehari-hari secara eceran, tidak mempunyai sistem pelayanan mandiri dikelola oleh satu penjual.
 6. Toko/warung kelontong yang menjual bahan pangan (sembako) adalah tempat usaha di bangunan tetap yang khusus menjual bahan pangan (sembako) secara eceran, tidak mempunyai sistem pelayanan mandiri dan dikelola oleh satu penjual.
 7. Hotel adalah jenis akomodasi yang menggunakan sebagian atau keseluruhan bangunan untuk jasa pelayanan penginapan, penyedia makanan dan minuman serta jasa lainnya (seperti restoran, binatu, d.l.l) bagi masyarakat umum yang dikelola secara komersial dengan izin usaha sebagai hotel.
 8. Penginapan (Hostel/Motel/Losmen/Wisma) adalah jenis akomodasi yang mempergunakan sebagian atau keseluruhan bangunan untuk jasa pelayanan penginapan bagi umum, biasanya tanpa fasilitas pelayanan makan minum yang dikelola secara komersial dengan izin usaha bukan hotel.
 9. Kelompok Pertokoan adalah sejumlah toko yang terdiri dari
 6. *A grocery store / shop that sells foodstuffs (groceries) is a place of business in permanent buildings that specifically sells food (groceries) in retail, does not have a self-service system and is managed by one seller.*
 7. *Hotel is a type of accommodation that uses part or all of the building for lodging services, food and beverage providers and other services (such as restaurants, laundry, etc.) for the general public which is managed commercially with a business license as a hotel.*
 8. *Lodging (hostel / motel / inn / guesthouse) is a type of accommodation that uses part or all of the building for public lodging services, usually without commercially managed food and beverage service facilities with a non-hotel business permit.*
 9. *Shop Group is a number of shops consisting of a minimum of ten shops and groups. In a shopping group, the number of physical buildings can be more than one.*
 10. *Market with Permanent Buildings / Semi Permanent is a market that uses permanent buildings and has floors, roofs, both walled and not.*
 11. *Building without Market is a market that is not in a building, including a floating market.*
 12. *A Kiosk that sells Agricultural Production Facilities (Saprotan) is*

minimal sepuluh toko dan mengelompok. Dalam satu kelompok pertokoan, jumlah bangunan fisiknya bisa lebih dari satu.

10. Pasar dengan Bangunan Permanen/ Semi Permanen adalah pasar yang menggunakan bangunan tetap dan memiliki lantai, atap, baik berdinding maupun tidak.
11. Pasar Tanpa Bangunan adalah pasar yang tidak berada dalam bangunan, termasuk pasar terapung.
12. Kios yang Menjual Sarana Produksi Pertanian (Saprotan) adalah tempat penjualan pupuk, bibit, dan lain-lain untuk keperluan tanaman pangan, perkebunan, peternakan dan perikanan yang dibedakan menurut kepemilikan (KUD, BUMDes, atau nonKUD).

a place for selling fertilizers, seeds, etc. for the needs of food crops, plantations, animal husbandry and fisheries which are distinguished by ownership (KUD, BUMDes, or non-KUD).

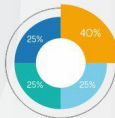
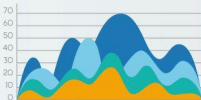

Tabel
Table 11.1

**Jumlah Sarana Perdagangan Menurut Jenisnya di
Kabupaten Sumenep, 2018–2020**
**Number of Trading Facilities by Type of Facility in Sumenep
Regency, 2018–2020**

Jenis Sarana Perdagangan <i>Type of Trading Facilities</i>	2018	2019	2020
(1)	(2)	(3)	(4)
Kelompok Pertokoan	58	107	107
Pasar dengan Bangunan Permanen	63	62	62
Pasar dengan Bangunan Semi Permanen	79	61	61
Pasar Tanpa Bangunan	65	26	26
Minimarket/Swalayan	102	111	111
Restoran/ Rumah Makan	18	83	83
Warung/ Kedai Makanan Minuman	3.932	3.461	3.461
Hotel	18	20	20
Penginapan	6	13	13
Toko/warung kelontong	11.106	9.323	9.323

Catatan/Note: ...

Sumber/Source: Statistik Potensi Desa Provinsi Jawa Timur



PENJELASAN TEKNIS

1. Penghitungan statistik neraca nasional mengikuti buku petunjuk yang diterbitkan oleh Perserikatan Bangsa Bangsa (PBB) dikenal sebagai Sistem Neraca Nasional (SNN). SNN adalah rekomendasi internasional tentang bagaimana menyusun ukuran aktivitas ekonomi yang sesuai dengan standar neraca baku yang didasarkan pada prinsip-prinsip ekonomi. Rekomendasi yang dimaksud dinyatakan dalam sekumpulan konsep definisi klasifikasi dan aturan neraca yang disepakati secara internasional dalam mengukur indikator tertentu seperti Produk Domestik Bruto (PDB). Salah satu bentuk adaptasi pencatatan statistik nasional adalah melakukan perubahan tahun dasar PDB Indonesia dari tahun 2000 ke 2010. Perubahan tahun dasar PDB dilakukan seiring dengan mengadopsi rekomendasi PBB yang tertuang dalam Sistem Neraca Nasional 2008 (SNA 2008).
2. Produk Domestik Bruto pada tingkat nasional serta Produk Domestik Regional Bruto (PDRB) pada tingkat regional (provinsi) menggambarkan kemampuan suatu wilayah untuk menciptakan nilai tambah pada suatu waktu tertentu. Untuk menyusun PDB maupun PDRB

TECHNICAL NOTES

1. *The method used to estimate national accounts statistics is based on the standard guidelines formed by United Nation known as System of National Accounts (SNA). SNA is the internationally agreed standard set of recommendations on how to compile measures of economic activity in accordance with strict accounting conventions based on economic principles. The recommendations are expressed in term of a set of concepts definitions classifications and accounting rules that comprise the internationally agreed standard for measuring indicators such as Gross Domestic Product (GDP). One of the improvement in the national statistical system is to rebase GDP form base year 2000 to 2010 in order to capture current economic condition. It is in line with the United Nations (UN) recommendation on 2008 SNA.*
2. *The basic measure of the value added arising from economic activity is known as Gross Domestic Product at the national level and Gross Regional Domestic Product (GRDP) at the regional level (provinces/regencies/municipalities). To compile these statistics two approaches have been used i.e. "production approach" and "expenditure approach". The first approach is to measure value added produced*

- digunakan 2 pendekatan yaitu lapangan usaha dan pengeluaran. Keduanya menyajikan komposisi data nilai tambah dirinci menurut sumber kegiatan ekonomi (lapangan usaha) dan menurut komponen penggunaannya. PDB maupun PDRB dari sisi lapangan usaha merupakan penjumlahan seluruh komponen nilai tambah bruto yang mampu diciptakan oleh sektor-sektor ekonomi atas berbagai aktivitas produksinya. Sedangkan dari sisi pengeluaran menjelaskan tentang penggunaan dari nilai tambah tersebut.
3. PDB menurut lapangan usaha mengalami perubahan klasifikasi dari 9 lapangan usaha menjadi 17 lapangan usaha. PDB menurut lapangan usaha dirinci menurut total nilai tambah dari seluruh sektor ekonomi yang mencakup lapangan usaha Pertanian Kehutanan dan Perikanan; Pertambangan dan Penggalian; Industri Pengolahan; Pengadaan Listrik dan Gas; Pengadaan Air Pengelolaan Sampah Limbah dan Daur Ulang; Konstruksi; Perdagangan Besar dan Eceran Reparasi Mobil dan Sepeda Motor; Transportasi dan Pergudangan; Penyediaan Akomodasi dan Makan Minum; Informasi dan Komunikasi; Jasa Keuangan dan Asuransi; Real Estat; Jasa Perusahaan; Administrasi Pemerintahan Pertahanan *by various kinds of economic activities while the second approach is to measure final uses of the country's output. In other words GDP/GRDP is the sum of total value added produced by all economic industries (activities) and the way of using it.*
 3. *GDP by industry classification changes from 9 sectors to 17 industries. GDP by industry is classified by types of economic activities such as Agriculture Forestry and Fishing; Mining and Quarrying; Manufacturing; Electricity and Gas; Water supply Sewerage Waste Management and Remediation Activities; Construction; Wholesale and Retail Trade; Repair Accommodation and Food Service Activities; Information and Communication; Financial and Insurance Activities; Real Estate Activities; Business Activities; Public Administration; Defence and Compulsory Social Security; Education; Human Health and Social Work Activities; and Other Services Activities.*
 4. *GDP by expenditure classification changes where consumption expenditure Non-profit Institutions Serving Households (NPISH) previously included as part of household consumption expenditure is taken out into separate component. So that GDP by type of expenditures is classified into: household consumption expenditure NPISH consumption*

- dan Jaminan Sosial Wajib; Jasa Pendidikan; Jasa Kesehatan dan Kegiatan Sosial; dan Jasa lainnya.
4. PDB menurut pengeluaran mengalami perubahan klasifikasi dimana pengeluaran konsumsi Lembaga Non Profit yang Melayani Rumah Tangga (LNPR) yang sebelumnya termasuk bagian dari pengeluaran konsumsi rumah tangga menjadi komponen terpisah. Sehingga klasifikasi PDB menurut pengeluaran dirinci menjadi 7 komponen yaitu komponen pengeluaran konsumsi rumah tangga pengeluaran konsumsi LNPR pengeluaran konsumsi pemerintah pembentukan modal tetap bruto perubahan inventori ekspor barang dan jasa dan impor barang dan jasa.
 5. Pengeluaran konsumsi rumah tangga mencakup berbagai pengeluaran konsumsi akhir rumah tangga atas barang dan jasa untuk memenuhi kebutuhan individu ataupun kelompok secara langsung. Pengeluaran rumah tangga di sini mencakup makanan dan minuman selain restoran; pakaian alas kaki dan jasa perawatannya; perumahan dan perlengkapan rumah tangga; kesehatan dan pendidikan; transportasi dan komunikasi; restoran dan hotel serta lainnya.
5. *Household consumption expenditures consist of expenditures incurred by households which are used for both individual or collective needs. Household consumptions are classified into food and beverages other than restaurants; clothing footwear and related maintenance services; housing and household equipment; health and education; transport and communication; restaurants and hotels; and others.*
 6. *Government consumption expenditure consists of Individual Consumption Expenditure and Collective Consumption Expenditure.*
 7. *Gross Fixed Capital Formation (GFCF) includes procurement manufacture and the purchase of capital goods. Capital goods are goods which are used for the production process durable or have a service life of more than one year such as buildings machinery and transportation equipment. Including here: huge improvement that are to extend the life or changing the shape or the capacity of the capital goods. Capital expenditures for military purposes are also covered as GFCF. GFCF component are classified into six expenditure government consumption expenditure gross fixed capital formation changes in inventories exports of goods and services and imports of goods and services.*

6. Pengeluaran Konsumsi Pemerintah terdiri dari Pengeluaran Konsumsi Individu dan Pengeluaran Konsumsi Kolektif.
7. Pembentukan Modal Tetap Bruto (PMTB) mencakup pengadaan pembuatan dan pembelian barang modal. Barang modal dimaksud adalah barang-barang yang digunakan untuk proses produksi tahan lama atau yang mempunyai umur pemakaian lebih dari satu tahun seperti bangunan mesin- mesin dan alat angkutan. Termasuk pula di sini perbaikan besar (berat) yang sifatnya memperpanjang umur atau mengubah bentuk atau kapasitas barang modal tersebut. Pengeluaran barang modal untuk keperluan militer juga dicakup sebagai PMTB. Klasifikasi komponen PMTB dibagi menjadi 6 sub komponen yaitu Konstruksi; Mesin dan Peralatan; Kendaraan; Peralatan Lainnya; Cultivated Biological Resources (CBR) dan Produk Kekayaan Intelektual
8. Ekspor barang dan jasa merupakan transaksi perdagangan barang dan jasa dari penduduk (residen) ke bukan penduduk (nonresiden). Impor barang dan jasa adalah transaksi perdagangan dari bukan penduduk ke penduduk. Ekspor atau impor barang terjadi pada saat terjadi perubahan hak kepemilikan barang antara penduduk dengan bukan *sub-components: Construction; Machinery and Equipment; vehicle; Other equipment; Cultivated Biological Resources (CBR) and Intellectual Property Product.*
8. *Exports of goods and services consist of transactions of goods and services from residents to non-residents. Imports of goods and services consist of transaction of goods and services from non-residents to residents. Exports and imports of goods occur when there are changes in ownership of goods between residents and non-residents (with or without physical movements of goods across frontiers). On the GDP at 2010 basic year exports and imports of goods specified into non oil and gas and oil and gas.*
9. *GDP and its aggregations are presented in two forms: at current market prices and at constant base are valued at current market prices while base year constant market prices are shown by valuing all aggregates at fixed base year prices. Year of 2010 is used as the base year in this publication.*
10. *10. Growth rate of Gross Domestic Product is derived from GDP at constant market prices. It is obtained by subtracting the value of GDP year n with the value of GDP year n-1 divided by the value of GDP year n-1 then multiplied by 100 percent. The growth rate of GDP explains the income growth during the given period.*

penduduk (dengan atau tanpa perpindahan fisik barang tersebut). Pada PDB dengan tahun dasar 2010 ekspor dan impor barang dirinci menjadi nonmigas dan migas.

9. Produk Domestik Bruto maupun agregat turunannya disajikan dalam 2 (dua) versi penilaian yaitu atas dasar "harga berlaku" dan atas dasar "harga konstan". Disebut sebagai harga berlaku karena seluruh agregat dinilai dengan menggunakan harga pada tahun berjalan sedangkan harga konstan penilaiannya didasarkan kepada harga satu tahun dasar tertentu dalam publikasi ini digunakan harga tahun 2010.
10. Laju pertumbuhan Produk Domestik Bruto diperoleh dari perhitungan PDB atas dasar harga konstan. Diperoleh dengan cara mengurangi nilai PDB pada tahun ke-n terhadap nilai pada tahun ke n-1 (tahun sebelumnya) dibagi dengan nilai pada tahun ke n-1 dikalikan dengan 100 persen. Laju pertumbuhan menunjukkan perkembangan agregat pendapatan dari satu waktu tertentu terhadap waktu sebelumnya.

Tabel
Table 12.1.

Produk Domestik Regional Bruto Atas Dasar Harga Berlaku Menurut Lapangan Usaha di Kabupaten Sumenep (miliar rupiah), 2016–2020
Gross Regional Domestic Product at Current Market Prices by Industry in Sumenep Regency (billion rupiahs), 2016–2020

	Lapangan Usaha/Industry	2016	2017	2018	2019	2020
	(1)	(2)	(3)	(4)	(5)	(6)
A	Pertanian, Kehutanan, dan Perikanan/ <i>Agriculture, Forestry, and Fishing</i>	11.308,89	12.049,69	12.761,46	12.833,21	13.077,80
B	Pertambangan dan Penggalian/ <i>Mining and Quarrying</i>	6.518,68	6.291,15	6.470,16	5.704,33	5.130,04
C	Industri Pengolahan/ <i>Manufacturing</i>	1.471,31	1.619,84	1.810,80	2.016,71	2.015,78
D	Pengadaan Listrik dan Gas/ <i>Electricity and Gas</i>	7,97	8,97	9,80	10,39	10,10
E	Pengadaan Air; Pengelolaan Sampah, Limbah, dan Daur Ulang/ <i>Water Supply; Sewerage, Waste Management, and Remediation Activities</i>	11,95	12,69	13,36	13,69	14,34
F	Konstruksi/ <i>Construction</i>	1.920,25	2.085,84	2.257,58	2.442,75	2.327,21
G	Perdagangan Besar dan Eceran; Reparasi Mobil dan Sepeda Motor/ <i>Wholesale and Retail Trade; Repair of Motor Vehicles and Motorcycles</i>	3.177,51	3.478,02	3.887,11	4.246,07	3.997,14
H	Transportasi dan Pergudangan/ <i>Transportation and Storage</i>	293,79	327,14	358,08	396,02	365,08
I	Penyediaan Akomodasi dan Makan Minum/ <i>Accommodation and Food Service Activities</i>	182,19	205,97	229,81	252,99	226,69
J	Informasi dan Komunikasi/ <i>Information and Communication</i>	1.319,53	1.458,46	1.589,04	1.745,40	1.919,37

Lanjutan Tabel/*Continued Table* 12.1

Lapangan Usaha/Industry		2016	2017	2018	2019	2020
(1)		(2)	(3)	(4)	(5)	(6)
K	Jasa Keuangan dan Asuransi/ <i>Financial and Insurance Activities</i>	548,30	599,58	652,17	693,30	695,58
L	Real Estat/ <i>Real Estate Activities</i>	259,07	280,49	306,92	330,81	344,73
M,N	Jasa Perusahaan/ <i>Business Activities</i>	53,81	58,86	65,17	70,91	66,92
O	Administrasi Pemerintahan, Pertahanan, dan Jaminan Sosial Wajib/ <i>Public Administration and Defence; Compulsory Social Security</i>	893,20	969,53	1.084,12	1.215,22	1,234.61
P	Jasa Pendidikan/ <i>Education</i>	721,63	792,43	870,56	959,81	979,67
Q	Jasa Kesehatan dan Kegiatan Sosial/ <i>Human Health and Social Work Activities</i>	97,67	108,38	117,17	128,80	141,63
R,S,T,U	Jasa Lainnya/ <i>Other Services Activities</i>	185,00	199,21	220,25	238,22	203,56
Produk Domestik Bruto/ Gross Domestic Product		28.970,74	30.546,24	32.703,55	33.298,64	32,750.24

Catatan/Note: ...

Sumber/Source: BPS, berbagai sensus, survei dan sumber lain/*BPS-Statistics Indonesia, various census, survey, and other sources*

Tabel
Table 12.2

Produk Domestik Regional Bruto Atas Dasar Harga Konstan 2010 Menurut Lapangan Usaha di Kabupaten Sumenep (miliar rupiah), 2016–2020
Gross Regional Domestic Product at 2010 Constant Market Prices by Industry in Sumenep Regency (billion rupiahs), 2016–2020

	Lapangan Usaha/Industry	2016	2017	2018	2019	2020
	(1)	(2)	(3)	(4)	(5)	(6)
A	Pertanian, Kehutanan, dan Perikanan/ <i>Agriculture, Forestry, and Fishing</i>	7.436,62	7.681,99	7.859,05	7.758,09	7.818,7
B	Pertambangan dan Penggalian/ <i>Mining and Quarrying</i>	6.120,32	5.925,12	5.837,00	5.183,94	5.153,0
C	Industri Pengolahan/ <i>Manufacturing</i>	1.126,99	1.202,16	1.317,49	1.438,07	1.416,6
D	Pengadaan Listrik dan Gas/ <i>Electricity and Gas</i>	7,31	7,59	7,87	8,17	8,0
E	Pengadaan Air; Pengelolaan Sampah, Limbah, dan Daur Ulang/ <i>Water Supply; Sewerage, Waste Management, and Remediation Activities</i>	10,29	10,65	10,98	11,45	11,9
F	Konstruksi/ <i>Construction</i>	1.387,02	1.472,90	1.581,77	1.746,48	1.633,2
G	Perdagangan Besar dan Eceran; Reparasi Mobil dan Sepeda Motor/ <i>Wholesale and Retail Trade; Repair of Motor Vehicles and Motorcycles</i>	2.537,90	2.712,18	2.933,66	3.139,43	2.902,1
H	Transportasi dan Pergudangan/ <i>Transportation and Storage</i>	237,42	256,63	276,20	298,65	272,3
I	Penyediaan Akomodasi dan Makan Minum/ <i>Accommodation and Food Service Activities</i>	155,19	170,40	185,87	200,77	178,5
J	Informasi dan Komunikasi/ <i>Information and Communication</i>	1.191,12	1.287,84	1.402,91	1.521,08	1.659,0

Lanjutan Tabel/*Continued Table 12.2*

Lapangan Usaha/Industry		2016	2017	2018	2019	2020
(1)		(2)	(3)	(4)	(5)	(6)
K	Jasa Keuangan dan Asuransi/ <i>Financial and Insurance Activities</i>	416,82	441,74	471,77	498,26	498.1
L	Real Estat/ <i>Real Estate Activities</i>	220,16	232,74	247,85	263,66	270.5
M,N	Jasa Perusahaan/ <i>Business Activities</i>	42,12	44,74	47,79	50,91	47.4
O	Administrasi Pemerintahan, Pertahanan, dan Jaminan Sosial Wajib/ <i>Public Administration and Defence; Compulsory Social Security</i>	660,51	687,53	723,21	745,70	731.3
P	Jasa Pendidikan/ <i>Education</i>	532,11	571,28	618,88	671,67	684.8
Q	Jasa Kesehatan dan Kegiatan Sosial/ <i>Human Health and Social Work Activities</i>	77,71	83,33	89,95	97,09	106.6
R,S,T,U	Jasa Lainnya/ <i>Other Services Activities</i>	152,08	160,88	171,07	183,02	154.6
Produk Domestik Bruto/ Gross Domestic Product		22.311,69	22.949,70	23.783,32	23.816,44	23,546.5

Catatan/Note: ...

Sumber/Source: BPS, berbagai sensus, survei dan sumber lain/BPS-Statistics Indonesia, various census, survey, and other sources

Tabel
Table 12.3

Distribusi Persentase Produk Domestik Regional Bruto Atas Dasar Harga Berlaku Menurut Lapangan Usaha di Kabupaten Sumenep, 2016–2020
Percentage Distribution of Gross Regional Domestic Product at Current Market Prices by Industry in Sumenep Regency, 2016–2020

Lapangan Usaha/Industry	2016	2017	2018	2019	2020
(1)	(2)	(3)	(4)	(5)	(6)
A Pertanian, Kehutanan, dan Perikanan/ <i>Agriculture, Forestry, and Fishing</i>	39,04	39,45	39,02	38,54	39,93
B Pertambangan dan Penggalian/ <i>Mining and Quarrying</i>	22,50	20,60	19,78	17,13	15,66
C Industri Pengolahan/ <i>Manufacturing</i>	5,08	5,30	5,54	6,06	6,16
D Pengadaan Listrik dan Gas/ <i>Electricity and Gas</i>	0,03	0,03	0,03	0,03	0,03
E Pengadaan Air; Pengelolaan Sampah, Limbah, dan Daur Ulang/ <i>Water Supply; Sewerage, Waste Management, and Remediation Activities</i>	0,04	0,04	0,04	0,04	0,04
F Konstruksi/ <i>Construction</i>	6,63	6,83	6,90	7,34	7,11
G Perdagangan Besar dan Eceran; Reparasi Mobil dan Sepeda Motor/ <i>Wholesale and Retail Trade; Repair of Motor Vehicles and Motorcycles</i>	10,97	11,39	11,89	12,75	12,20
H Transportasi dan Pergudangan/ <i>Transportation and Storage</i>	1,01	1,07	1,09	1,19	1,11
I Penyediaan Akomodasi dan Makan Minum/ <i>Accommodation and Food Service Activities</i>	0,63	0,67	0,70	0,76	0,69
J Informasi dan Komunikasi/ <i>Information and Communication</i>	4,55	4,77	4,86	5,24	5,86
K Jasa Keuangan dan Asuransi/ <i>Financial and Insurance Activities</i>	1,89	1,96	1,99	2,08	2,12

Lanjutan Tabel/*Continued Table* 12.3

Lapangan Usaha/Industry		2016	2017	2018	2019	2020
(1)		(2)	(3)	(4)	(5)	(6)
L	Real Estat/ <i>Real Estate Activities</i>	0,89	0,92	0,94	0,99	1.05
M,N	Jasa Perusahaan/ <i>Business Activities</i>	0,19	0,19	0,20	0,21	0.20
O	Administrasi Pemerintahan, Pertahanan, dan Jaminan Sosial Wajib/ <i>Public Administration and Defence; Compulsory Social Security</i>	3,08	3,17	3,32	3,65	3.77
P	Jasa Pendidikan/ <i>Education</i>	2,49	2,59	2,66	2,88	2.99
Q	Jasa Kesehatan dan Kegiatan Sosial/ <i>Human Health and Social Work Activities</i>	0,34	0,35	0,36	0,39	0.43
R,S,T,U	Jasa Lainnya/ <i>Other Services Activities</i>	0,64	0,65	0,67	0,72	0.62
Produk Domestik Bruto/ Gross Domestic Product		100,00	100,00	100,00	100,00	100.00

Catatan/Note: ...

Sumber/Source: BPS, berbagai sensus, survei dan sumber lain/*BPS-Statistics Indonesia, various census, survey, and other sources*

Tabel
Table 12.4**Laju Pertumbuhan Produk Domestik Regional Bruto Atas Dasar Harga Konstan 2010 Menurut Lapangan Usaha di Kabupaten Sumenep (persen), 2016–2020**
Growth Rate of Gross Regional Domestic Product at 2010 Constant Market Prices by Industry in Sumenep Regency (percent), 2016–2020

	Lapangan Usaha/Industry	2016	2017	2018	2019	2020
	(1)	(2)	(3)	(4)	(5)	(6)
A	Pertanian, Kehutanan, dan Perikanan/ <i>Agriculture, Forestry, and Fishing</i>	3,51	3,30	2,30	-1,28	0.78
B	Pertambangan dan Penggalian/ <i>Mining and Quarrying</i>	-4,04	-3,19	-1,49	-11,19	-0.60
C	Industri Pengolahan/ <i>Manufacturing</i>	6,39	6,67	9,59	9,15	-1.49
D	Pengadaan Listrik dan Gas/ <i>Electricity and Gas</i>	3,83	3,87	3,67	3,83	-2.43
E	Pengadaan Air; Pengelolaan Sampah, Limbah, dan Daur Ulang/ <i>Water Supply; Sewerage, Waste Management, and Remediation Activities</i>	3,21	3,46	3,12	4,31	3.95
F	Konstruksi/ <i>Construction</i>	5,64	6,19	7,39	10,41	-6.49
G	Perdagangan Besar dan Eceran; Reparasi Mobil dan Sepeda Motor/ <i>Wholesale and Retail Trade; Repair of Motor Vehicles and Motorcycles</i>	6,79	6,87	8,17	7,01	-7.56
H	Transportasi dan Pergudangan/ <i>Transportation and Storage</i>	8,33	8,09	7,62	8,13	-8.82
I	Penyediaan Akomodasi dan Makan Minum/ <i>Accommodation and Food Service Activities</i>	9,72	9,80	9,08	8,01	-11.10
J	Informasi dan Komunikasi/ <i>Information and Communication</i>	9,80	8,12	8,94	8,42	9.07

Lanjutan Tabel/Continued Table 12.4

Lapangan Usaha/Industry		2016	2017	2018	2019	2020
(1)		(2)	(3)	(4)	(5)	(6)
K	Jasa Keuangan dan Asuransi/ Financial and Insurance Activities	8,56	5,98	6,80	5,61	-0.04
L	Real Estat/Real Estate Activities	6,75	5,71	6,50	6,38	2.59
M,N	Jasa Perusahaan/Business Activities	6,17	6,22	6,82	6,53	-6.94
O	Administrasi Pemerintahan, Pertahanan, dan Jaminan Sosial Wajib/Public Administration and Defence; Compulsory Social Security	4,09	4,09	5,19	3,11	-1.94
P	Jasa Pendidikan/Education	7,20	7,36	8,33	8,53	1.95
Q	Jasa Kesehatan dan Kegiatan Sosial/Human Health and Social Work Activities	7,37	7,24	7,94	7,95	9.82
R,S,T,U	Jasa Lainnya/Other Services Activities	5,95	5,79	6,33	6,99	-15.53
Produk Domestik Bruto/ Gross Domestic Product		2,58	2,86	3,63	0,14	-1.13

Catatan/Note: ...

Sumber/Source: BPS, berbagai sensus, survei dan sumber lain/BPS-Statistics Indonesia, various census, survey, and other sources

Tabel
Table 12.5

Produk Domestik Regional Bruto Atas Dasar Harga Berlaku Menurut Jenis Pengeluaran di Kabupaten Sumenep (miliar rupiah), 2016–2019
Gross Regional Domestic Product at Current Market Prices by Type of Expenditure in Sumenep Regency (billion rupiahs), 2016–2019

Jenis Pengeluaran Type of Expenditure	2016	2017	2018	2019
(1)	(2)	(3)	(4)	(5)
Pengeluaran Konsumsi Rumah Tangga <i>Household Consumption Expenditure</i>	19.004,27	20.407,23	21.835,80	23.088,77
Pengeluaran Konsumsi LNPR <i>NPISH Consumption Expenditure</i>	235,06	257,16	286,31	305,13
Pengeluaran Konsumsi Pemerintah <i>Government Consumption Expenditure</i>	2.089,77	2.267,10	2.505,12	2.718,34
Pembentukan Modal Tetap Bruto <i>Gross Fixed Capital Formation</i>	6.691,32	7.336,55	7.945,99	8.529,97
Perubahan Inventori <i>Changes in Inventories</i>	44,22	33,64	32,50	6,82
Ekspor Barang dan Jasa/ <i>Exports of Goods and Services</i>	906,12	244,55	97,84	(1.350,40)
Produk Domestik Regional Bruto/<i>Gross Regional Domestic Product</i>	28.970,74	30.546,24	32.703,55	33.298,64

Catatan/Note: Data tahun 2020 belum direkonsiliasi

Sumber/Source: BPS, berbagai sensus, survei dan sumber lain/BPS-Statistics Indonesia, various census, survey, and other sources

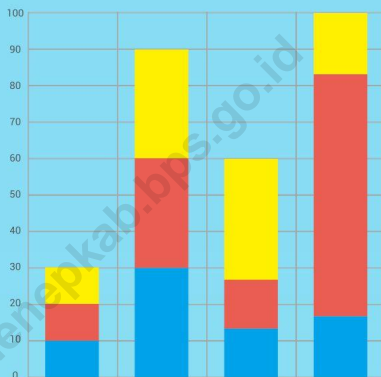
Tabel
Table 12.6

Produk Domestik Regional Bruto Atas Dasar Harga Konstan 2010 Menurut Jenis Pengeluaran di Kabupaten Sumenep (miliar rupiah), 2016–2019
Gross Regional Domestic Product at 2010 Constant Market Prices by Type of Expenditure in Sumenep Regency (billion rupiahs), 2016–2019

Jenis Pengeluaran Type of Expenditure	2016	2017	2018	2019
(1)	(2)	(3)	(4)	(5)
Pengeluaran Konsumsi Rumah Tangga <i>Household Consumption Expenditure</i>	14.682,11	15.303,26	15.832,19	16.332,81
Pengeluaran Konsumsi LNPRT <i>NPISH Consumption Expenditure</i>	152,74	156,43	163,27	168,79
Pengeluaran Konsumsi Pemerintah <i>Government Consumption Expenditure</i>	1.413,78	1.456,34	1.527,62	1.595,79
Pembentukan Modal Tetap Bruto <i>Gross Fixed Capital Formation</i>	5.053,93	5.358,87	5.676,28	5.963,35
Perubahan Inventori <i>Changes in Inventories</i>	29,64	22,47	21,01	4,36
Ekspor Barang dan Jasa/ <i>Exports of Goods and Services</i>	979,49	652,33	562,95	(248,66)
Produk Domestik Regional Bruto/Gross Regional Domestic Product	22.311,69	22.949,70	23.783,32	23.816,44

Catatan/Note: Data tahun 2020 belum direkonsiliasi

Sumber/Source: BPS, berbagai sensus, survei dan sumber lain/BPS-Statistics Indonesia, various census, survey, and other sources



PENJELASAN TEKNIS

1. Penduduk adalah semua orang yang berdomisili di wilayah geografis Republik Indonesia selama 6 bulan atau lebih dan atau mereka yang berdomisili kurang dari 6 bulan tetapi bertujuan untuk menetap.
2. Produk Domestik : Semua barang dan jasa sebagai hasil dari kegiatan-kegiatan ekonomi yang beroperasi di wilayah domestik, tanpa memperhatikan apakah faktor produksinya berasal dari atau dimiliki oleh penduduk daerah tersebut, merupakan produk domestik daerah yang bersangkutan. Pendapatan yang timbul oleh karena adanya kegiatan produksi tersebut merupakan pendapatan domestik. Kenyataan menunjukkan bahwa sebagian dari faktor produksi yang digunakan dalam kegiatan produksi di suatu daerah berasal dari daerah lain atau dari luar negeri, demikian juga sebaliknya faktor produksi yang dimiliki oleh penduduk daerah tersebut ikut serta dalam proses produksi di daerah lain atau di luar negeri. Hal ini menyebabkan nilai produk domestik yang timbul di suatu daerah tidak sama dengan pendapatan yang diterima penduduk daerah tersebut. Dengan adanya arus pendapatan yang mengalir antar daerah ini

TECHNICAL NOTES

1. *Residents are all people who live in the geographical area of the Republic of Indonesia for 6 months or more and or who are domiciled for less than 6 months but aim to settle.*
2. *Domestic Products: All goods and services as a result of economic activities operating in the domestic area, regardless of whether the production factor originates from or is owned by the inhabitants of the daerah, is the domestic product of the region concerned. Income arising from the production activities constitutes domestic income. The fact shows that some of the factors of production used in production activities in an area originate from other regions or from abroad, and vice versa the factors of production owned by residents of the area participate in the production process in other regions or abroad. This causes the value of domestic products that arise in an area is not the same as the income received by residents of the area. With the flow of income that flows between these regions (including from abroad) which is generally in the form of wages / salaries, interest, dividends and profits, there is a difference between domestic products and regional products.*
3. *Poor Population: To measure poverty, BPS uses the concept*

- (termasuk juga dari da ke luar negeri) yang pada umumnya berupa upah/gaji, bunga, deviden dan keuntungan maka timbul perbedaan antara produk domestik dan produk regional.
3. Penduduk Miskin : Untuk mengukur kemiskinan, BPS menggunakan konsep kemampuan memenuhi kebutuhan dasar (basic needs approach). Dengan pendekatan ini, kemiskinan dipandang sebagai ketidakmampuan dari sisi ekonomi untuk memenuhi kebutuhan dasar makanan dan bukan makanan yang diukur dari sisi pengeluaran. Jadi Penduduk Miskin adalah penduduk yang memiliki rata-rata pengeluaran perkapita perbulan dibawah garis kemiskinan.
 4. IPM merupakan indikator penting untuk mengukur keberhasilan dalam upaya membangun kualitas hidup manusia (masyarakat/penduduk).
 5. IPM dapat menentukan peringkat atau level pembangunan suatu wilayah/negara.
 6. Bagi Indonesia, IPM merupakan data strategis karena selain sebagai ukuran kinerja Pemerintah, IPM juga digunakan sebagai salah satu alokator penentuan Dana Alokasi Umum (DAU).
 7. IPM menjelaskan bagaimana penduduk dapat mengakses hasil pembangunan dalam *of ability to meet basic needs (basic needs approach). With this approach, poverty is seen as an inability on the economic side to meet basic food and non-food needs as measured by expenditure. So the poor population is the population that has an average monthly per capita expenditure under the poverty line.*
 4. *HDI is an important indicator to measure success in efforts to build the quality of human life (community/population).*
 5. *HDI can determine the ranking or level of development of a region / country.*
 6. *For Indonesia, HDI is a strategic data because in addition to being a measure of Government performance, HDI is also used as one of the allocators for determining the General Allocation Fund (DAU).*
 7. *HDI explains how residents can access the results of development in obtaining income, health, education, and so on.*
 8. *HDI was introduced by the United Nations Development Program (UNDP) in 1990 and is published regularly in the annual Human Development Report (HDR) report.*

memperoleh pendapatan, kesehatan, pendidikan, dan sebagainya.

8. IPM diperkenalkan oleh United Nations Development Programme (UNDP) pada tahun 1990 dan dipublikasikan secara berkala dalam laporan tahunan Human Development Report (HDR).

<https://sumenepkab.bps.go.id>

Tabel
Table 13.1

Jumlah Penduduk Menurut Kabupaten/Kota di Provinsi Jawa Timur (ribu), 2016–2020
Population by Regency/Municipality in East Java Province (thousand), 2016–2020

Kabupaten/Kota Regency/Municipality	2016 ¹	2017 ¹	2018 ¹	2019 ¹	2020 ²
(1)	(2)	(3)	(4)	(5)	(6)
Kabupaten/Regency					
Pacitan	552,31	553,39	554,39	555,30	586,11
Ponorogo	868,81	869,89	870,71	871,37	949,32
Trenggalek	691,30	693,10	694,90	696,30	731,13
Tulungagung	1 026,1	1 030,79	1 035,29	1 039,28	1 089,78
Blitar	1 149,71	1 153,80	1 157,50	1 160,68	1 223,75
Kediri	1 554,39	1 561,39	1 568,11	1 574,27	1 635,29
Malang	2 560,68	2 576,60	2 591,80	2 606,20	2 654,45
Lumajang	1 033,70	1 036,82	1 039,79	1 042,40	1 119,25
Jember	2 419,00	2 430,19	2 440,71	2 450,67	2 536,73
Banyuwangi	1 599,81	1 604,90	1 609,68	1 613,99	1 708,11
Bondowoso	765,09	768,91	772,30	775,72	776,15
Situbondo	673,28	676,70	679,99	682,98	685,97
Probolinggo	1 148,01	1 155,21	1 162,09	1 168,50	1 152,54
Pasuruan	1 593,68	1 605,31	1 616,58	1 627,40	1 605,97
Sidoarjo	2 150,48	2 183,68	2 216,80	2 249,48	2 082,80
Mojokerto	1 090,08	1 099,50	1 108,72	1 117,69	1 119,21
Jombang	1 247,30	1 253,08	1 258,62	1 263,81	1 318,06
Nganjuk	1 045,38	1 048,80	1 051,90	1 054,61	1 103,90
Madiun	677,99	679,89	681,39	682,68	744,35
Magetan	627,98	628,61	628,92	628,98	670,81
Ngawi	829,48	829,90	830,09	830,11	870,06
Bojonegoro	1 240,38	1 243,91	1 246,93	1 249,69	1 301,64
Tuban	1 158,37	1 163,61	1 168,28	1 172,79	1 198,01
Lamongan	1 188,19	1 188,48	1 188,91	1 189,11	1 344,17
Gresik	1 270,70	1 285,02	1 299,02	1 312,88	1 311,22
Bangkalan	962,77	970,89	978,89	986,67	1 060,38
Sampang	947,61	958,08	968,52	978,88	969,69
Pamekasan	854,19	863,00	871,50	879,99	850,06
Sumenep	1 076,81	1 081,20	1 085,23	1 088,91	1 124,44
Kota/Municipality					
Kediri	281,98	284,00	285,58	287,41	286,80
Blitar	139,12	140,00	140,97	141,88	149,15
Malang	856,41	861,41	866,12	870,68	843,81
Probolinggo	231,11	233,12	235,21	237,21	239,65
Pasuruan	196,20	197,70	199,08	200,42	208,01
Mojokerto	126,40	127,28	128,28	129,01	132,43
Madiun	175,61	176,10	176,70	177,01	195,18
Surabaya	2 862,41	2 874,70	2 885,56	2 896,20	2 874,31
Batu	202,32	204,00	205,79	207,49	213,05
Jawa Timur	39 075,15	39 292,97	39 500,85	39 698,63	40 665,70

Sumber/Source: ¹ BPS, Proyeksi Penduduk Indonesia 2010–2035/BPS-Statistics Indonesia, Indonesia Population Projection 2010–2035

² BPS, Sensus Penduduk (SP) 2020/BPS-Statistics Indonesia, 2020 Population Census

Tabel 13.2
Table

Laju Pertumbuhan Produk Domestik Regional Bruto Atas Dasar Harga Konstan 2010 Menurut Kabupaten/Kota di Provinsi Jawa Timur (persen), 2016–2020
Rate of Growth of Gross Regional Domestic Products at Constant 2010 Prices by Regency/Municipality in East Java Province (percent), 2016–2020

Kabupaten/Kota Regency/Municipality	2016	2017	2018	2019	2020
(1)	(2)	(3)	(4)	(5)	(6)
Kabupaten/Regency					
Pacitan	5,21	4,98	5,47	5,08	-1,84
Ponorogo	5,29	5,10	5,27	5,01	-0,90
Trenggalek	5,00	5,02	5,03	5,08	-2,17
Tulungagung	5,02	5,08	5,21	5,32	-3,09
Blitar	5,08	5,07	5,10	5,12	-2,29
Kediri	5,02	4,90	5,07	5,06	-2,41
Malang	5,30	5,43	5,55	5,49	-2,68
Lumajang	4,70	5,05	5,00	4,61	-2,79
Jember	5,23	5,11	5,02	5,51	-2,98
Banyuwangi	5,38	5,45	5,84	5,55	-3,58
Bondowoso	4,97	5,03	5,08	5,30	-1,36
Situbondo	5,00	5,07	5,46	5,44	-2,33
Probolinggo	4,77	4,46	4,47	4,56	-2,12
Pasuruan	5,44	5,72	5,73	5,83	-2,03
Sidoarjo	5,51	5,80	6,01	5,99	-3,69
Mojokerto	5,49	5,73	5,88	5,81	-1,11
Jombang	5,40	5,36	5,29	5,10	-1,98
Nganjuk	5,29	5,26	5,38	5,36	-1,71
Madiun	5,27	5,42	5,10	5,42	-1,69
Magetan	5,31	5,09	5,21	5,04	-1,64
Ngawi	5,21	5,07	5,21	5,05	-1,69
Bojonegoro	21,95	10,25	4,39	6,34	-0,40
Tuban	4,90	4,98	5,15	5,14	-5,85
Lamongan	5,86	5,50	5,44	5,43	-2,65
Gresik	5,49	5,83	5,81	5,42	-3,68
Bangkalan	0,66	3,53	4,22	1,03	-5,59
Sampang	6,17	4,69	4,11	1,85	-0,29
Pamekasan	5,35	5,04	5,46	4,92	-2,54
Sumenep	2,58	2,86	3,63	0,14	-1,13
Kota/Municipality					
Kediri	5,54	5,14	5,43	5,47	-6,25
Blitar	5,76	5,78	5,82	5,84	-2,28
Malang	5,61	5,69	5,72	5,73	-2,26
Probolinggo	5,88	5,88	5,93	5,94	-3,64
Pasuruan	5,46	5,47	5,54	5,56	-4,33
Mojokerto	5,77	5,65	5,80	5,65	-3,69
Madiun	5,90	5,93	5,96	5,69	-3,39
Surabaya	6,00	6,13	6,19	6,09	-4,85
Batu	6,61	6,56	6,50	6,51	-6,46
Jawa Timur	5,57	5,46	5,47	5,52	-2,39

Sumber/Source: BPS/Statistics Indonesia

Tabel 13.3
Table

Jumlah Penduduk Miskin Menurut Kabupaten/Kota di Provinsi Jawa Timur (ribu), 2015–2019
Number of Poor Population by Regency/Municipality in East Java Province (thousand), 2015–2019

Kabupaten/Kota Regency/Municipality	2016	2017	2018	2019	2020
(1)	(2)	(3)	(4)	(5)	(6)
Kabupaten/Regency					
Pacitan	85,53	85,26	78,64	75,86	80,82
Ponorogo	102,06	99,03	90,22	83,97	86,74
Trenggalek	91,49	89,77	83,50	76,44	81,06
Tulungagung	84,35	82,80	75,23	70,01	76,40
Blitar	113,51	112,93	112,40	103,75	108,55
Kediri	197,43	191,08	177,20	163,95	179,93
Malang	293,74	283,96	268,49	246,60	265,56
Lumajang	115,91	112,65	103,69	98,88	102,60
Jember	265,10	266,90	243,42	226,57	247,99
Banyuwangi	140,45	138,54	125,50	121,37	130,37
Bondowoso	114,63	111,66	110,98	103,33	110,24
Situbondo	89,68	88,23	80,27	76,44	83,74
Probolinggo	240,47	236,72	217,06	207,22	218,35
Pasuruan	168,06	165,64	152,48	141,09	151,43
Sidoarjo	136,79	135,42	125,75	119,29	127,05
Mojokerto	115,38	111,79	111,55	108,81	118,80
Jombang	133,32	131,16	120,19	116,44	125,94
Nganjuk	127,90	125,52	127,28	118,51	122,73
Madiun	85,97	83,43	77,75	71,91	78,30
Magetan	69,24	65,87	64,86	60,43	65,09
Ngawi	126,65	123,76	123,09	119,43	128,19
Bojonegoro	180,99	178,25	163,94	154,64	161,10
Tuban	198,35	196,10	178,64	170,80	187,13
Lamongan	176,92	171,38	164,00	157,11	164,68
Gresik	167,12	164,08	154,02	148,61	164,05
Bangkalan	205,71	206,53	191,33	186,11	204,00
Sampang	227,80	225,13	204,82	202,21	224,74
Pamekasan	142,32	137,77	125,76	122,43	129,41
Sumenep	216,14	211,92	218,60	211,98	220,23
Kota/Municipality					
Kediri	23,64	24,07	21,90	20,54	22,19
Blitar	9,97	11,22	10,47	10,10	11,10
Malang	37,03	35,89	35,49	35,39	38,77
Probolinggo	18,37	18,23	16,90	16,37	17,72
Pasuruan	14,93	14,85	13,45	12,92	13,40
Mojokerto	7,24	7,28	7,04	6,63	8,09
Madiun	9,05	8,70	7,92	7,69	8,83
Surabaya	161,01	154,71	140,81	130,55	145,67
Batu	9,05	8,77	7,98	7,89	8,12
Jawa Timur	4 703,30	4 617,01	4 332,59	4 112,25	4 419,10

Sumber/Source: BPS/Statistics Indonesia

Tabel
Table 13.4

**Indeks Pembangunan Manusia Menurut Kabupaten/Kota
di Provinsi Jawa Timur, 2016–2020**
*Human Development Index by Regency/Municipality in East
Java Province, 2016–2020*

Kabupaten/Kota Regency/Municipality	2016	2017	2018	2019	2020
(1)	(2)	(3)	(4)	(5)	(6)
Kabupaten/Regency					
Pacitan	65,74	66,51	67,33	68,16	68,39
Ponorogo	68,93	69,26	69,91	70,56	70,81
Trenggalek	67,78	68,10	68,71	69,46	69,74
Tulungagung	70,82	71,24	71,99	72,62	73,00
Blitar	68,88	69,33	69,93	70,57	70,58
Kediri	69,87	70,47	71,07	71,85	72,05
Malang	67,51	68,47	69,40	70,35	70,36
Lumajang	63,74	64,23	64,83	65,33	65,46
Jember	64,01	64,96	65,96	66,69	67,11
Banyuwangi	69,00	69,64	70,06	70,60	70,62
Bondowoso	64,52	64,75	65,27	66,09	66,43
Situbondo	65,08	65,68	66,42	67,09	67,38
Probolinggo	64,12	64,28	64,85	65,60	66,07
Pasuruan	65,71	66,69	67,41	68,29	68,60
Sidoarjo	78,17	78,70	79,50	80,05	80,29
Mojokerto	71,38	72,36	72,64	73,53	73,83
Jombang	70,03	70,88	71,86	72,85	72,97
Nganjuk	70,50	70,69	71,23	71,71	71,72
Madiun	69,67	70,27	71,01	71,69	71,73
Magetan	71,94	72,60	72,91	73,49	73,92
Ngawi	68,96	69,27	69,91	70,41	70,54
Bojonegoro	66,73	67,28	67,85	68,75	69,04
Tuban	66,19	66,77	67,43	68,37	68,40
Lamongan	70,34	71,11	71,97	72,57	72,58
Gresik	74,46	74,84	75,28	76,10	76,11
Bangkalan	62,06	62,30	62,87	63,79	64,11
Sampang	59,09	59,90	61,00	61,94	62,70
Pamekasan	63,98	64,93	65,41	65,94	66,26
Sumenep	63,42	64,28	65,25	66,22	66,43
Kota/Municipality					
Kediri	76,33	77,13	77,58	78,08	78,23
Blitar	76,71	77,10	77,58	78,56	78,57
Malang	80,46	80,65	80,89	81,32	81,45
Probolinggo	71,50	72,09	72,53	73,27	73,27
Pasuruan	74,11	74,39	74,78	75,25	75,26
Mojokerto	76,38	76,77	77,14	77,96	78,04
Madiun	80,01	80,13	80,33	80,88	80,91
Surabaya	80,38	81,07	81,74	82,22	82,23
Batu	73,57	74,26	75,04	75,88	75,90
Jawa Timur	69,74	70,27	70,77	71,50	71,71

Sumber/Source: BPS/Statistics Indonesia



Sensus
Penduduk
2020

#MencatatIndonesia

DATA

MENCERDASKAN BANGSA

— *Enlighten The Nation* —



**BADAN PUSAT STATISTIK
KABUPATEN SUMENEP**
BPS-Statistics of Sumenep Regency
Jl. Seludang No. 4 Sumenep 69417
Telp : (0328) 662226
Email : bps3529@gmail.com
Homepage : sumenepkab.bps.go.id