

Kabupaten PAMEKASAN DALAM ANGKA *PAMEKASAN REGENCY in Figures* 2021



**BADAN PUSAT STATISTIK
KABUPATEN PAMEKASAN**

BPS-Statistics of Pamekasan Regency

Kabupaten PAMEKASAN DALAM ANGKA *PAMEKASAN REGENCY*

in Figures

2021



KABUPATEN PAMEKASAN DALAM ANGKA
Pamekasan Regency in Figures
2021

ISSN: 0215-6067

No. Publikasi/*Publication Number*: 35280.2001

Katalog /*Catalog*: 1102001.3528

Ukuran Buku/*Book Size*: 14,8 cm x 21 cm

Jumlah Halaman/*Number of Pages* : xxxvi + 296 hal/*pages*

Naskah/*Manuscript*:

BPS Kabupaten Pamekasan

BPS-Statistics of Pamekasan Regency

Penyunting/*Editor*:

Dicky Harryadi, S.E., M.E.

Gambar Kover/*Cover Design*:

Seksi Integrasi Pengolahan dan Diseminasi Statistik

Section of Integration Processing and Statistics Dissemination

Ilustrasi Kover/*Cover Illustration*:

Jembatan Gantung Bong Campor

Bong Campor Suspension Bridge

Diterbitkan oleh/*Published by*:

©BPS Kabupaten Pamekasan/*BPS-Statistics of Pamekasan Regency*

Dicetak oleh/*Printed by*:

BPS Kabupaten Pamekasan

BPS-Statistics of Pamekasan Regency

Dilarang mengumumkan, mendistribusikan, mengomunikasikan, dan/atau mengandakan sebagian atau seluruh isi buku ini untuk tujuan komersil tanpa izin tertulis dari Badan Pusat Statistik.

Prohibited to announce, distribute, communicate, and/or copy part or all of this book for

PETA WILAYAH KABUPATEN PAMEKASAN
MAP OF PAMEKASAN REGENCY



**KEPALA BPS KABUPATEN PAMEKASAN
CHIEF STATISTICIAN OF PAMEKASAN REGENCY**



DICKY HARRYADI, S.E., M.E.



KATA PENGANTAR

Assalamu 'alaikumWr. Wb.

Publikasi Pamekasan Dalam Angka 2021 ini merupakan kelanjutan dari penerbitan tahun – tahun sebelumnya. Publikasi ini berisi data dan informasi statistik dari semua aspek baik aspek sosial maupun ekonomi, yang dapat menggambarkan kondisi umum Kabupaten Pamekasan sampai dengan keadaan akhir tahun 2020.

Publikasi ini merupakan kompilasi data sekunder dan data primer yang disajikan dalam bentuk tabel-tabel dan dilengkapi dengan penjelasan teknis serta grafik sederhana. Data sekunder diperoleh melalui pengumpulan data dan produk administrasi dari berbagai dinas/instansi/lembaga di Kabupaten Pamekasan, sedangkan data primer bersumber dari kegiatan rutin BPS baik sensus maupun survei.

Semoga data dan informasi statistik yang disajikan dalam publikasi ini dapat membantu para konsumen data dalam memenuhi kebutuhan informasi dasar tentang kondisi Kabupaten Pamekasan. Informasi dasar yang dapat dijadikan sebagai bahan perencanaan sekaligus evaluasi pembangunan oleh pemerintah, maupun sebagai bahan kajian ilmiah bagi kalangan pelajar dan mahasiswa.

Publikasi ini dapat diterbitkan atas kerjasama dan bantuan dari berbagai pihak baik pemerintah maupun swasta di Kabupaten Pamekasan. Oleh karena itu, kepada semua pihak yang telah membantu dan terlibat dalam penerbitan publikasi ini disampaikan terima kasih.

Kritik dan saran sangat kami harapkan untuk perbaikan dan penyempurnaan publikasi ini pada tahun-tahun berikutnya. Semoga publikasi ini bermanfaat bagi semua pihak.

Wassalamu'alaikum Wr. Wb.

Pamekasan , Februari 2021
Kepala BPS Kabupaten Pamekasan

Dicky Harryadi SE, ME
NIP. 196703221993031001



PREFACE

Assalamu'alaikumWr. Wb.

The Publishing Pamekasan in Figures 2021 is a continuation of the publication of the previous years. This publication contains statistical data and information from all aspects of both social and economic aspects, which can describe the general condition Pamekasan Regency in 2020.

This publication presents primary data that collected by BPS–Statistics of Pamekasan Regency and secondary data from government and private institutions in Pamekasan, which could indicate the achievement of development that had taken places by government and society.

Hopefully the data and statistic all information presented in this publication can assist in meeting the needs of data consumers basic information about the condition of Pamekasan Regency. Basic information that can be used as a material planning and evaluation of development by the government, as well as scientific study materials for the school and university students.

It would be more advantageous if every institution has actively participated in this work so that Pamekasan Regency development indicator can be more accurate, reliable, and up to date.

Realizing that this publication is still completeness and comprehensiveness, therefore comment and suggestion to improve the contents of this publication are always welcome.

Wassalamu'alaikumWr. Wb.

*Pamekasan , February 2021
Chief Statistician of Pamekasan Regency*

**Dicky Harryadi SE, ME
NIP. 196703221993031001**

DAFTAR ISI / CONTENTS

	Halaman <i>Page</i>
Kata Pengantar/ <i>Preface</i>	vii
Daftar Isi/ <i>Contents</i>	ix
Daftar Tabel/ <i>List of Tables</i>	xi
Daftar Gambar/ <i>List of Figures</i>	xxvii
Daftar Singkatan/ <i>List of Abbreviations</i>	xxxiii
Statistik Kunci/ <i>Key Statistics</i>	xxxv
1. Geografi dan Iklim/ <i>Geography and Climate</i>	1
2. Pemerintahan/ <i>Government</i>	19
3. Penduduk dan Ketenagakerjaan/ <i>Population and Employment</i>	45
4. Sosial dan Kesejahteraan Rakyat/ <i>Social and Welfare</i>	65
5. Pertanian, Kehutanan, Peternakan, dan Perikanan/ <i>Agriculture, Forestry, Livestock, and Fishery</i>	133
6. Industri, Pertambangan, dan Energi/ <i>Industry, Mining, and Energy</i>	187
7. Pariwisata/ <i>Tourism</i>	199
8. Transportasi dan Komunikasi/ <i>Transportation and Communication</i>	211
9. Perbankan, Koperasi, dan Harga-harga/ <i>Banking, Cooperative, dan Prices</i>	223
10. Pengeluaran Penduduk/ <i>Population Expenditure</i>	233
11. Perdagangan/ <i>Trade</i>	245
12. Sistem Neraca Regional/ <i>System of Regional Accounts</i>	255
13. Perbandingan Antar Kabupaten/Kota/ <i>Regency/Municipal Comparison</i>	281

DAFTAR TABEL/LIST OF TABLES

Halaman
Page

1.	GEOGRAFI DAN IKLIM/GEOGRAPHY AND CLIMATE	
1.1	KEADAAN GEOGRAFI	
	GEOGRAPHY CONDITION	
1.1.1	Luas Daerah dan Jumlah Pulau Menurut Kecamatan di Kabupaten Pamekasan, 2020	9
	<i>Total Area and Number of Islands by Subdistrict in Pamekasan Regency, 2020</i>	9
1.1.2	Tinggi Wilayah dan Jarak ke Ibukota Kabupaten Menurut Kecamatan di Kabupaten Pamekasan, 2020.....	11
	<i>Altitude and Distance to the Capital of Regency by Subdistrict in Pamekasan Regency, 2020</i>	11
1.2	KEADAAN IKLIM	
	CLIMATE CONDITION	
1.2.1	Rata-rata Curah Hujan dan Jumlah Hari Hujan menurut Bulan di Kabupaten Pamekasan, 2018 ¹	12
	<i>Rata-rata of Precipitation and Number of Rainy Days by Month in Pamekasan Regency, 2018¹</i>	12
1.2.2	Jumlah Curah Hujan menurut Stasiun dan Bulan di Kabupaten Pamekasan (mm), 2018 ¹	13
	<i>Number of Precipitation by Station and Month in Pamekasan Regency (mm), 2018¹</i>	13
1.2.3	Jumlah Hari Hujan menurut Stasiun dan Bulan di Kabupaten Pamekasan (Hari), 2018 ¹	16
	<i>Number of Rainy Days by Station and Month in Pamekasan Regency (Days), 2018¹</i>	16
2.	PEMERINTAHAN/GOVERNMENT	
2.1	WILAYAH ADMINISTRATIF	
	ADMINISTRATIVE AREA	
2.1.1	Jumlah Desa ¹ /Kelurahan Menurut Kecamatan di Kabupaten Pamekasan, 2016–2020.....	27
	<i>Number of Villages¹/Kelurahan by Subdistrict in Pamekasan Regency,</i>	

	Halaman Page
2016–2020	27
2.1.3 Jumlah Dusun, RW, dan RT menurut Kecamatan di Kabupaten Pamekasan, 2020	28
<i>Number of Sub Village, RW, and RT by Subdistrict in Pamekasan Regency, 2020</i>	<i>28</i>
2.2 DEWAN PERWAKILAN RAKYAT DAERAH REGIONAL HOUSE OF REPRESENTATIVE	
2.2.1 Jumlah Anggota Dewan Perwakilan Rakyat Daerah Menurut Partai Politik dan Jenis Kelamin di Kabupaten Pamekasan, 2020.....	29
<i>Number of Regional House of Representatives's Members by Political Parties and Sex in Pamekasan Regency, 2020</i>	<i>29</i>
2.2.2 Jumlah Kegiatan Dewan Perwakilan Rakyat Daerah Kabupaten Pamekasan menurut Jenis Kegiatan, 2018-2020	30
<i>Number of Activities of The Parliament of Pamekasan Regency by Kinds of Activities, 2018-2020.....</i>	<i>30</i>
2.2.3 Jumlah Keputusan Dewan Perwakilan Rakyat Daerah Kabupaten Pamekasan menurut Jenis Keputusan, 2018-2020.....	31
<i>Number of Parliament Decision of Parliament of Pamekasan Regency by Kinds of Decisions, 2018-2020</i>	<i>31</i>
2.3 SUMBER DAYA MANUSIA HUMAN RESOURCES	
2.3.1 Jumlah Pegawai Negeri Sipil Menurut Jabatan dan Jenis Kelamin di Kabupaten Pamekasan, Desember 2019 dan Desember 2020.....	32
<i>Number of Civil Servants by Occupation and Sex in Pamekasan Regency, December 2019 dan December 2020</i>	<i>32</i>
2.3.2 Jumlah Pegawai Negeri Sipil Menurut Tingkat Pendidikan dan Jenis Kelamin di Kabupaten Pamekasan, Desember 2019 dan Desember 2020	34
<i>Number of Civil Servants by Educational Level and Sex in Pamekasan Regency, Desember 2019 dan Desember 2020.....</i>	<i>34</i>
2.3.3 Jumlah Pegawai Negeri Sipil Menurut Tingkat Kepangkatan dan Jenis Kelamin di Kabupaten Pamekasan, Desember 2019 dan Desember 2020	36
<i>Number of Civil Servants by Hierarchy and Sex in Pamekasan Regency, Desember 2019 dan Desember 2020</i>	<i>36</i>

2.4 KEUANGAN PEMERINTAH

GOVERNMENT FINANCE

2.4.1	Realisasi Pendapatan Pemerintah Kabupaten Pamekasan Menurut Jenis Pendapatan (ribu rupiah), 2019–2020	38
	<i>Actual Pamekasan Regency Government Revenues by Kind of Revenues (thousand rupiahs), 2019–2020.....</i>	38
2.4.2	Realisasi Belanja Pemerintah Kabupaten Pamekasan Menurut Jenis Belanja (ribu rupiah), 2019–2020	39
	<i>Actual Pamekasan Regency Government Expenditures by Kind of Expenditures (thousand rupiahs), 2019–2020.....</i>	39

2.5 BIDANG PEMERINTAH LAINNYA

OTHER GOVERNMENT AREAS

2.5.1	Jumlah Pelayanan Jasa/Perusahaan Jasa yang Tercatat di Pengadilan Negeri Kabupaten Pamekasan, 2018-2020.....	40
	<i>Number of Services/Service Companies Recorded in Pamekasan Regency Court, 2018-2020.....</i>	40
2.5.2	Jumlah Perkara Perdata yang Masuk dan Diputus Pengadilan Negeri Kabupaten Pamekasan menurut Bulan, 2020.....	41
	<i>Number of Civil Cases Recieved and Sentenced by Pamekasan Regency Court by Month, 2020</i>	41
2.5.3	Jumlah Perkara Pidana yang Masuk dan Diputus Pengadilan Negeri Kabupaten Pamekasan menurut Bulan, 2020.....	42
	<i>Number of Criminal Cases Recieved and Sentenced by Pamekasan Regency Court by Month, 2020</i>	42
2.5.4	Jumlah Perkara Pelanggaran yang Masuk dan Diputus Pengadilan Negeri Kabupaten Pamekasan menurut Bulan, 2020.....	43
	<i>Number of Violation Cases Recieved and Sentenced by Pamekasan Regency Court by Month, 2020</i>	43
2.5.5	Jumlah Surat Nikah yang Dikeluarkan menurut Kecamatan di Kabupaten Pamekasan, 2020	44
	<i>Number of Marriage Certificates Issued by Subdistrict in Pamekasan Regency, 2020.....</i>	44

**3. PENDUDUK DAN KETENAGAKERJAAN/
POPULATION AND EMPLOYMENT**

**3.1 PENDUDUK
POPULATION**

3.1.1	Penduduk, Laju Pertumbuhan Penduduk, Distribusi Persentase Penduduk, Kepadatan Penduduk, Rasio Jenis Kelamin Penduduk Menurut Kecamatan di Kabupaten Pamekasan, 2020 <i>Population, Population Growth Rate, Percentage Distribution of Population, Population Density, and Population Sex Ratio by Subdistrict in Pamekasan Regency, 2020.....</i>	57 57
3.1.2	Jumlah Penduduk Menurut Kelompok Umur dan Jenis Kelamin di Kabupaten Pamekasan, 2020 <i>Population by Age Groups and Sex in Pamekasan Regency, 2020.....</i>	60 60

**3.2 KETENAGAKERJAAN
EMPLOYMENT**

3.2.1	Jumlah Penduduk Berumur 15 Tahun Keatas Menurut Jenis Kegiatan Selama Seminggu yang Lalu dan Jenis Kelamin di Kabupaten Pamekasan, 2020 <i>Population Aged 15 Years and Over by Type of Activity During The Previous Week and Sex in Pamekasan Regency, 2020.....</i>	61 61
3.2.2	Penduduk Berumur 15 Tahun ke Atas Menurut Pendidikan Tertinggi yang Ditamatkan dan Jenis Kegiatan Selama Seminggu yang Lalu di Kabupaten Pamekasan, 2020 <i>Population 15 Years of Age and Over by Educational Attainment and Type of Activity During the Previous Week in Pamekasan Regency, 2020.....</i>	62 62
3.2.3	Penduduk Berumur 15 Tahun Ke Atas yang Bekerja Selama Seminggu yang Lalu Menurut Status Pekerjaan Utama dan Jenis Kelamin di Kabupaten Pamekasan, 2020 <i>Population 15 Years of Age and Over who Worked During The Previous Week by Main Employment Status and Sex in Pamekasan Regency, 2020.....</i>	64 64

4. SOSIAL DAN KESEJAHTERAAN RAKYAT/SOCIAL AND WELFARE

4.1 PENDIDIKAN

EDUCATION

4.1.1	Jumlah Sekolah, Guru, dan Murid Taman Kanak-Kanak (TK) di Bawah Kementerian Pendidikan dan Kebudayaan Menurut Kecamatan di Kabupaten Pamekasan, 2019/2020 dan 2020/2021	77
	<i>Number of Schools, Teachers, and Pupils in Kindergarten Under The Ministry of Education and Culture by Subdistrict in Pamekasan Regency, 2019/2020 and 2020/2021</i>	77
4.1.2	Jumlah Sekolah, Guru, dan Murid Raudatul Athfal (RA) di Bawah Kementerian Agama Menurut Kecamatan di Kabupaten Pamekasan, 2019/2020 dan 2020/2021	80
	<i>Number of Schools, Teachers, and Pupils in Raudatul Athfal (RA) Under The Ministry of Religious Affairs by Subdistrict in Pamekasan Regency, 2019/2020 and 2020/2021</i>	80
4.1.3	Jumlah Sekolah, Guru, dan Murid Sekolah Dasar (SD) di Bawah Kementerian Pendidikan dan Kebudayaan Menurut Kecamatan di Kabupaten Pamekasan, 2019/2020 dan 2020/2021	81
	<i>Number of Schools, Teachers, and Pupils in Primary Schools Under The Ministry of Education and Culture by Subdistrict in Pamekasan Regency, 2019/2020 and 2020/2021</i>	81
4.1.4	Jumlah Sekolah, Guru, dan Murid Madrasah Ibtidaiyah (MI) di Bawah Kementerian Agama Menurut Kecamatan Menurut Kecamatan di Kabupaten Pamekasan, 2019/2020 dan 2020/2021	84
	<i>Number of Schools, Teachers, and Pupils in Madrasah Ibtidaiyah (MI) Under The Ministry of Religious Affairs by Subdistrict in Pamekasan Regency, 2019/2020 and 2020/2021</i>	84
4.1.5	Jumlah Sekolah, Guru, dan Murid Sekolah Menengah Pertama (SMP) di Bawah Kementerian Pendidikan dan Kebudayaan Menurut Kecamatan di Kabupaten Pamekasan, 2019/2020 dan 2020/2021	87
	<i>Number of Schools, Teachers, and Pupils in Lower Secondary Schools Under The Ministry of Education and Culture by Subdistrict in Pamekasan Regency, 2019/2020 and 2020/2021</i>	87
4.1.6	Jumlah Sekolah, Guru, dan Murid Madrasah Tsanawiyah (MTs) di Bawah Kementerian Agama Menurut Kecamatan di Kabupaten Pamekasan, 2019/2020 dan 2020/2021	90

	<i>Number of Schools, Teachers, and Pupils in Madrasah Tsanawiyah (MTs) Under The Ministry of Religious Affairs by Subdistrict in Pamekasan Regency, 2019/2020 and 2020/2021</i>	90
4.1.7	Jumlah Sekolah, Guru, dan Murid Sekolah Menengah Atas (SMA) di Bawah Kementerian Pendidikan dan Kebudayaan Menurut Kecamatan di Kabupaten Pamekasan, 2019/2020 dan 2020/2021 <i>Number of Schools, Teachers, and Pupils in Upper Secondary Schools Under The Ministry of Education and Culture by Subdistrict in Pamekasan Regency, 2019/2020 and 2020/2021</i>	93
4.1.8	Jumlah Sekolah, Guru, dan Murid Sekolah Menengah Kejuruan (SMK) di Bawah Kementerian Pendidikan dan Kebudayaan Menurut Kecamatan di Kabupaten Pamekasan, 2019/2020 dan 2020/2021 <i>Number of Schools, Teachers, and Pupils in Vocational High Schools Under The Ministry of Education and Culture by Subdistrict in Pamekasan Regency, 2019/2020 and 2020/2021</i>	96
4.1.9	Jumlah Sekolah, Guru, dan Murid Madrasah Aliyah (MA) di Bawah Kementerian Agama Menurut Kecamatan di Kabupaten Pamekasan, 2019/2020 dan 2020/2021	99
	<i>Number of Schools, Teachers, and Pupils in Madrasah Aliyah (MA) Under the Ministry of Religious Affairs by Subdistrict in Pamekasan Regency, 2019/2020 and 2020/2021</i>	99
4.1.10	Jumlah Desa ¹ /Kelurahan yang Memiliki Fasilitas Sekolah Menurut Kecamatan dan Tingkat Pendidikan di Kabupaten Pamekasan, 2018–2020.....	102
	<i>Number of Villages¹/Kelurahan Having Educational Facilities by Subdistrict and Educational Level in Pamekasan Regency, 2018–2020.</i>	102
4.1.11	Angka Partisipasi Murni (APM) dan Angka Partisipasi Kasar (APK) Menurut Jenjang Pendidikan di Kabupaten Pamekasan, 2019 dan 2020.....	107
	<i>Net Participation Rates and Gross Participation Rates by Educational Level in Pamekasan Regency, 2019 and 2020.....</i>	107
4.1.12	Persentase Penduduk Berumur 15 Tahun ke Atas yang Melek Huruf Menurut Kelompok Umur di Kabupaten Pamekasan, 2019 dan 2020.....	108
	<i>Percentage of Literate People Aged 15 Years and Over by Age Group in Pamekasan Regency, 2019 and 2020.....</i>	108

4.2 KESEHATAN

HEALTH

4.2.1	Jumlah Desa ¹ /Kelurahan Yang Memiliki Sarana Kesehatan Menurut Kecamatan di Kabupaten Pamekasan, 2018–2020	109
	<i>Number of Villages¹/Kelurahan Having Health Facilities by Subdistrict in Pamekasan Regency, 2018–2020.....</i>	109
4.2.2	Jumlah Tenaga Kesehatan Menurut Kecamatan di Kabupaten Pamekasan, 2020	115
	<i>Number of Health Human Resources by Subdistrict in Pamekasan Regency, 2020.....</i>	115
4.2.3	Jumlah Rumah Sakit Umum, Rumah Sakit Khusus, Puskesmas, Klinik Pratama, dan Posyandu Menurut Kecamatan di Kabupaten Kabupaten, 2019 dan 2020	116
	<i>Number of General Hospital, Specialized Hospital, Public Health Center, Primary Clinic, and Integrated Health Post by Subdistrict in Pamekasan Regency, 2019 and 2020</i>	116
4.2.4	Jumlah Kunjungan ke Puskesmas Menurut Kecamatan di Kabupaten Pamekasan, 2020	119
	<i>Number of Visits to Public Health Center by Subdistrict in Pamekasan Regency, 2020</i>	119
4.2.5	Jumlah Tempat Tidur dan Pasien Rawat Inap di Puskesmas Menurut Kecamatan di Kabupaten Pamekasan, 2020.....	120
	<i>Number of Beds and Inpatients at Public Health Center by District in Pamekasan Regency, 2020</i>	120
4.2.6	Jumlah Dokter di Puskesmas Menurut Kecamatan di Kabupaten Pamekasan, 2020	121
	<i>Number of Doctor at Public Health Center by District in Pamekasan Regency, 2020.....</i>	121
4.2.7	Jumlah Tenaga Medis di Puskesmas Menurut Kecamatan di Kabupaten Pamekasan, 2020	122
	<i>Number of Medical Personnel in Public Health Center by Subdistrict in Pamekasan Regency, 2020</i>	122

4.3 AGAMA DAN SOSIAL LAINNYA

RELIGION AND OTHER SOCIAL AFFAIRS

	Halaman Page
4.3.1	Jumlah Penduduk Menurut Kecamatan dan Agama yang Dianut di Kabupaten Pamekasan, 2020 123 <i>Population by Subdistrict and Religion in Pamekasan Regency, 2020...</i> 123
4.3.2	Jumlah Tempat Peribadatan Menurut Kecamatan di Kabupaten Pamekasan, 2020 124 <i>Number of Places of Worship by Subdistrict in Pamekasan Regency, 2020.....</i> 124
4.3.3	Jumlah Desa ¹ /Kelurahan yang Mengalami Bencana Alam ² Menurut Kecamatan di Kabupaten Pamekasan, 2018–2020 125 <i>Number of Villages¹/Kelurahan that Had Natural Disaster² by Subdistrict in Pamekasan Regency, 2018–2020.....</i> 125
4.4	KEMISKINAN
	POVERTY
4.4.1	Garis Kemiskinan, Jumlah, dan Persentase Penduduk Miskin di Kabupaten Pamekasan, 2013–2020..... 128 <i>Poverty Line, Number, and Percentage of Poor People in Pamekasan Regency, 2013–2020.....</i> 128
4.4.2	Indeks Kedalaman Kemiskinan dan Indeks Keparahan Kemiskinan di Kabupaten Pamekasan, 2013–2020..... 129 <i>Poverty Gap Index and Poverty Severity Index in Pamekasan Regency, 2013–2020.....</i> 129
4.5	PEMBANGUNAN MANUSIA
	HUMAN DEVELOPMENT
4.5.1	Indikator Penyusunan Indeks Pembangunan Manusia (IPM) di Kabupaten Kabupaten Pamekasan, 2010–2020..... 130 <i>Human Development Index (HDI) Indicators in Pamekasan Regency, 2010–2020.....</i> 130
4.5.2	Komponen Indeks Pembangunan Manusia (IPM) di Kabupaten Kabupaten Pamekasan, 2010–2020..... 131 <i>Human Development Index (HDI) Component in Pamekasan Regency, 2010–2020.....</i> 131
5.	PERTANIAN, KEHUTANAN, PETERNAKAN, DAN PERIKANAN/ AGRICULTURE, FORESTRY, LIVESTOCK, AND FISHERY

5.1 HORTIKULTURA
HORTICULTURE

5.1.1	Luas Panen Tanaman Sayuran Menurut Kecamatan dan Jenis Tanaman di Kabupaten Pamekasan (ha), 2019 dan 2020	143
	<i>Harvested Area of Vegetables by Subdistrict and Kind of Plant in Pamekasan Regency (ha), 2019 and 2020</i>	143
5.1.2	Produksi Tanaman Sayuran Menurut Kecamatan dan Jenis Tanaman di Kabupaten Pamekasan (kuintal), 2019 dan 2020.....	149
	<i>Production of Vegetables by Subdistrict and Kind of Plant in Pamekasan Regency (quintal), 2019 and 2020.....</i>	149
5.1.3	Luas Panen Tanaman Sayuran dan Buah-buahan Semusim Menurut Jenis Tanaman di Kabupaten Pamekasan (ha), 2018–2020.....	155
	<i>Harvested Area of Seasonal Vegetables and Fruits by Kind of Plant in Pamekasan Regency (ha), 2018–2020.....</i>	155
5.1.4	Produksi Tanaman Sayuran dan Buah-buahan Semusim Menurut Jenis Tanaman di Kabupaten Pamekasan (kuintal), 2018–2020.....	157
	<i>Production of Seasonal Vegetables and Fruits by Kind of Plant in Pamekasan Regency (quintal), 2018–2020</i>	157
5.1.5	Luas Panen Tanaman Biofarmaka Menurut Kecamatan dan Jenis Tanaman di Kabupaten Pamekasan, 2019 dan 2020	159
	<i>Harvested Area of Medicinal Plants by Subdistrict and Kind of Plant in Pamekasan Regency, 2019 and 2020.....</i>	159
5.1.6	Produksi Tanaman Biofarmaka Menurut Kecamatan dan Jenis Tanaman di Kabupaten Pamekasan (kg), 2019 and 2020	163
	<i>Production of Medicinal Plants by Subdistrict and Kind of Plant in Pamekasan Regency (kg), 2019 and 2020.....</i>	163
5.1.7	Luas Panen Tanaman Biofarmaka Menurut Jenis Tanaman di Kabupaten Pamekasan, 2018–2020.....	167
	<i>Harvested Area of Medicinal Plants by Kind of Plant in Pamekasan Regency (m²), 2018–2020.....</i>	167
5.1.8	Produksi Tanaman Biofarmaka Menurut Jenis Tanaman di Kabupaten Pamekasan (kg), 2018–2020	168
	<i>Production of Medicinal Plants by Kind of Plant in Pamekasan Regency (kg), 2018–2020.....</i>	168

	Halaman Page
5.1.9	Luas Panen Tanaman Hias Menurut Kecamatan dan Jenis Tanaman di Kabupaten/Kota Pamekasan, 2019 and 2020..... 169 <i>Harvested Area of Ornamental Plants by Subdistrict and Kind of Plant in Pamekasan Regency, 2019 and 2020</i> 169
5.1.10	Produksi Tanaman Hias Menurut Kecamatan dan Jenis Tanaman di Kabupaten Pamekasan (tangkai), 2019 and 2020..... 171 <i>Production of Ornamental Plants by Subdistrict and Kind of Plant in Pamekasan Regency (stalks), 2019 and 2020</i> 171
5.1.11	Luas Panen Tanaman Hias Menurut Jenis Tanaman di Kabupaten Pamekasan (m ²), 2018–2020..... 173 <i>Harvested Area of Ornamental Plants by Kind of Plant in Pamekasan Regency (m²), 2018–2020</i> 173
5.1.12	Produksi Tanaman Hias Menurut Jenis Tanaman di Kabupaten Pamekasan (tangkai), 2017–2020 174 <i>Production of Ornamental Plants by Kind of Plant n Pamekasan Regency (stalks), 2017–2020</i> 174
5.1.13	Produksi Buah-buahan Menurut Kecamatan dan Jenis Tanaman di Kabupaten Pamekasan (kuintal), 2019 and 2020..... 175 <i>Production of Fruits by Subdistrict and Kind of Plant in Pamekasan Regency (kuintal), 2019 and 2020</i> 175
5.1.14	Produksi Buah-Buahan dan Sayuran Tahunan Menurut Jenis Tanaman di Kabupaten Pamekasan (kuintal), 2018–2020..... 181 <i>Production of Annual Fruits and Vegetables by Kind of Plant in Pamekasan Regency (quintal), 2018–2020</i> 181
5.2	PERKEBUNAN
	ESTATE CROPS
5.2.1	Luas Areal Tanaman Perkebunan Menurut Kecamatan dan Jenis Tanaman di Kabupaten Pamekasan (ha), 2019 dan 2020 183 <i>Planted Area of Estate Crops by Subdistrict and Type of Crops in Pamekasan Regency (ha), 2019 and 2020</i> 183
5.2.2	Produksi Perkebunan Menurut Kecamatan dan Jenis Tanaman di Kabupaten Pamekasan (ton), 2019 dan 2020..... 185 <i>Production of Estate by Subdistrict and Type of Crops in Pamekasan Regency (ton), 2019 and 2020</i> 185

6.	INDUSTRI, PERTAMBANGAN, DAN ENERGI/ INDUSTRY, MINING, AND ENERGY	
6.1	Jumlah Pelanggan, Daya Terpasang, dan Listrik Terjual Menurut Golongan Pelanggan pada Cabang/Ranting PLN di Kabupaten Pamekasan, 2020	195
	<i>Number of Customer, Installed Electricity Power, and Electricity Sold by Kind of Customers of PT. PLN (Persero) at PLN Branch in Pamekasan Regency, 2020</i>	195
6.2	Jumlah Pelanggan Listrik Menurut Kecamatan di Kabupaten Pamekasan, 2018–2020	196
	<i>Number of Electricity Customers by Subdistrict in Pamekasan Regency, 2018–2020.....</i>	196
6.3	Jumlah Pelanggan dan Air yang Disalurkan Menurut Kecamatan di Kabupaten Pamekasan, 2020	197
	<i>Number of Customers and Distributed Water by Subdistrict in Pamekasan Regency, 2020</i>	197
7.	PARIWISATA/TOURISM	
7.1	Jumlah Kamar, Tempat Tidur, dan Tarif Kamar per Malam Jasa Akomodasi/Hotel menurut Klasifikasi Hotel di Kabupaten Pamekasan, 2019 ¹	2017
	<i>Number of Rooms, Beds and Room Rates per Night of Accommodation/Hotel Services by Hotel Classification in Pamekasan Regency, 2019¹</i>	207
7.2	Jumlah Tamu Jasa Akomodasi/Hotel menurut Klasifikasi Hotel di Kabupaten Pamekasan, 2019 ¹	208
	<i>Number of Guests of Accommodation/Hotel Services by Hotel Classification in Pamekasan Regency, 2019¹.....</i>	208
7.3	Jumlah Pengunjung Obyek Wisata Menurut Obyek Wisata dan Asal Pengunjung di Kabupaten Pamekasan, 2019–2020 ¹	209
	<i>Number of Tourist by Tourism Site and Origins of Tourist in Pamekasan Regency, 2019–2020¹</i>	209
8.	TRANSPORTASI DAN KOMUNIKASI/ TRANSPORTATION AND COMMUNICATION	
8.1	TRANSPORTASI	

TRANSPORTATION

8.1.1	Panjang Jalan ¹ Menurut Tingkat Kewenangan Pemerintahan di Kabupaten Pamekasan (km), 2019–2020.....	219
	<i>Length of Roads¹ by Level of Government Authority in Pamekasan Regency (km), 2019–2020.....</i>	219
8.1.2	Panjang Jalan Menurut Jenis Permukaan Jalan di Kabupaten Pamekasan (km), 2019–2020.....	220
	<i>Length of Roads by Type of Road Surface in Pamekasan Regency (km), 2019–2020.....</i>	220
8.1.3	Panjang Jalan Menurut Kondisi Jalan di Kabupaten Pamekasan (km), 2019–2020.....	221
	<i>Length of Roads by Condition of Roads in Pamekasan Regency (km), 2019–2020.....</i>	221

8.2 KOMUNIKASI

COMMUNICATION

8.2.1	Jumlah Kantor Pos Pembantu Menurut Kecamatan di Kabupaten Pamekasan, 2019–2020.....	222
	<i>Number of Post Offices Subsidiaries by Subdistrict in Pamekasan Regency, 2019–2020.....</i>	222

**9. PERBANKAN, KOPERASI, DAN HARGA-HARGA/
BANKING, COOPERATIVE, AND PRICES**

9.1	Jumlah Koperasi dan Anggota Koperasi Menurut Jenis Koperasi di Kabupaten Pamekasan, 2019.....	231
	<i>Number of Cooperative and Cooperative Members by Subdistrict in Pamekasan Regency, 2019.....</i>	231
9.2	Jumlah Modal Koperasi, Volume Usaha, dan Sisa Hasil Usaha Menurut Jenis Koperasi di Kabupaten Pamekasan, 2019.....	232
	<i>Number of Cooperative Capital, Business Volume, and Net Income by Kind of Cooperative in Pamekasan Regency, 2019.....</i>	232

10. PENGELUARAN PENDUDUK/POPULATION EXPENDITURE

10.1	Rata-rata Pengeluaran per Kapita Sebulan Menurut Kelompok Komoditas (rupiah) di Kabupaten Pamekasan, 2019 dan 2020.....	241
------	---	-----

	Halaman Page
	<i>Monthly Average Expenditure per Capita by Commodity Group (rupiahs) in Pamekasan Regency, 2019 and 2020</i> 241
10.2	Persentase Pengeluaran per Kapita Sebulan Menurut Kelompok Komoditas di Kabupaten Pamekasan, 2019 dan 2020..... 242 <i>Percentage of Monthly Expenditure per Capita by Commodity Group in Pamekasan Regency, 2019 and 2020</i> 242
10.3	Persentase Penduduk Menurut Golongan Pengeluaran Per Kapita Sebulan di Kabupaten Pamekasan, 2020..... 243 <i>Percentage of Population by Per Capita Spending Group a Month in Pamekasan Regency, 2020</i> 243
11.	PERDAGANGAN/TRADE
11.1	Jumlah Sarana Perdagangan Menurut Jenisnya di Kabupaten Pamekasan, 2017–2020..... 253 <i>Number of Trading Facilities by Type of Facility in Pamekasan Regency, 2017–2020</i> 253
12.	SISTEM NERACA REGIONAL/SYSTEM OF REGIONAL ACCOUNTS
12.1	Produk Domestik Regional Bruto Atas Dasar Harga Berlaku Menurut Lapangan Usaha di Kabupaten Pamekasan (miliar rupiah), 2016–2020 269 <i>Gross Regional Domestic Product at Current Market Prices by Industry in Pamekasan Regency (billion rupiahs), 2016–2020</i> 269
12.2	Produk Domestik Regional Bruto Atas Dasar Harga Konstan 2010 Menurut Lapangan Usaha di Kabupaten Pamekasan (miliar rupiah), 2016–2020..... 271 <i>Gross Regional Domestic Product at 2010 Constant Market Prices by Industry in Pamekasan Regency (billion rupiahs), 2016–2020</i> 271
12.3	Distribusi Persentase Produk Domestik Regional Bruto Atas Dasar Harga Berlaku Menurut Lapangan Usaha di Kabupaten Pamekasan, 2016–2020..... 273 <i>Percentage Distribution of Gross Regional Domestic Product at Current Market Prices by Industry in Pamekasan Regency, 2016–2020</i> . 273
12.4	Laju Pertumbuhan Produk Domestik Regional Bruto Atas Dasar Harga Konstan 2010 Menurut Lapangan Usaha di Kabupaten

	Halaman Page
	275
	275
12.5	277
	277
12.6	278
	278
12.7	279
	279
12.8	280
	280
13.	
13.1	289
	289
13.2	

	Halaman Page
Timur (persen), 2016–2020.....	291
<i>Rate of Growth of Gross Regional Domestic Products at Constant 2010 Prices by Regency/Municipality in Jawa TImur Province (percent), 2016–2020</i>	<i>291</i>
13.3 Jumlah Penduduk Miskin Menurut Kabupaten/Kota di Provinsi Jawa Timur (ribu), 2016–2020	293
<i>Number of Poor Population by Regency/Municipality in Jawa Timur Province (thousand), 2016–2020</i>	<i>293</i>
13.4 Indeks Pembangunan Manusia Menurut Kabupaten/Kota di Provinsi Jawa Timur, 2016–2020.....	295
<i>Human Development Index by Regency/Municipality in Jawa Timur Province, 2016–2020</i>	<i>295</i>

DAFTAR GAMBAR/LIST OF FIGURES

		Halaman <i>Page</i>
1.1	Jarak dari Kecamatan ke Ibukota Kabupaten di Kabupaten Pamekasan (km), 2020.....	7
	<i>Distance between Subdistrict and Regency Capital in Pamekasan Regency (km), 2020.....</i>	7
1.2	Persentase Luas Daerah Menurut Kecamatan di Kabupaten Pamekasan (%), 2020.....	8
	<i>Percentage of Area by Subdistrict in Pamekasan Regency (%), 2020.....</i>	8
2.1	Jumlah Keputusan Dewan Perwakilan Rakyat Daerah Kabupaten Pamekasan menurut Jenis Keputusan, 2018-2020	25
	<i>Number of Parliament Decision of Parliament of Pamekasan Regency by Kinds of Decisions, 2018-2020</i>	25
2.2	Jumlah Perkara Pidana yang Masuk dan Diputus Pengadilan Negeri Kabupaten Pamekasan menurut Bulan, 2020.....	26
	<i>Number of Criminal Cases Recieved and Sentenced by Pamekasan Regency Court by Month, 2020</i>	26
3.1	Piramida Penduduk Kabupaten Pamekasan, 2020.....	55
	<i>Pamekasan Regency Population Pyramid, 2020.....</i>	55
3.2	Penduduk Berumur 15 Tahun Ke Atas yang Bekerja Selama Seminggu yang Lalu Menurut Status Pekerjaan Utama dan Jenis Kelamin di Kabupaten Pamekasan, 2020.....	56
	<i>Population 15 Years of Age and Over who Worked During The Previous Week by Main Employment Status and Sex in Pamekasan Regency, 2020</i>	56
4.1	Angka Partisipasi Murni (APM) dan Angka Partisipasi Kasar (APK) Menurut Jenjang Pendidikan di Kabupaten Pamekasan, 2020	56
	<i>Net Participation Rates and Gross Participation Rates by Educational Level in Pamekasan Regency, 2020.....</i>	75
4.2	Jumlah Kunjungan ke Puskesmas Menurut Kecamatan di	

	Halaman Page
	76
	76
5.1	141
	141
5.2	142
	142
6.1	193
	193
6.2	194
	194
7.1	205
	205
8.1	217
	217
8.2	218
	218

	Halaman Page
9.1	Jumlah Koperasi Menurut Jenis Koperasi di Kabupaten Pamekasan, 2019..... 229
	<i>Number of Cooperative by Kind of Cooperative in Pamekasan Regency, 2019..... 229</i>
10.1	Rata-rata Pengeluaran Makanan per Kapita Sebulan Menurut Kelompok Komoditas (rupiah) di Kabupaten Pamekasan, 2020..... 239
	<i>Monthly Average Food Expenditure per Capita by Commodity Group (rupiahs) in Pamekasan Regency, 2020..... 239</i>
10.2	Rata-rata Pengeluaran Bukan Makanan per Kapita Sebulan Menurut Kelompok Komoditas (rupiah) di Kabupaten Pamekasan, 2020..... 240
	<i>Monthly Average Non-Food Expenditure per Capita by Commodity Group (rupiahs) in Pamekasan Regency, 2020..... 240</i>
11.1	Jumlah Sarana Perdagangan menurut Jenisnya di Kabupaten Pamekasan, 2016-2019..... 251
	<i>Number of Trading Facilities by Type of Facility in Pamekasan Regency, 2016-2019..... 251</i>
12.1	Produk Domestik Regional Bruto Atas Dasar Harga Berlaku Menurut Lapangan Usaha di Kabupaten Pamekasan (miliar rupiah), 2016-2020..... 267
	<i>Gross Regional Domestic Product at Current Market Prices by Industry in Pamekasan Regency (billion rupiahs), 2016-2020..... 267</i>
12.2	Produk Domestik Regional Bruto Atas Dasar Harga Berlaku Menurut Lapangan Usaha di Kabupaten Pamekasan (miliar rupiah), 2020..... 268
	<i>Gross Regional Domestic Product at Current Market Prices by Industry in Pamekasan Regency (billion rupiahs), 2020..... 268</i>
13.1	Indeks Pembangunan Manusia Menurut Kabupaten/Kota di Provinsi Jawa Timur, 2020..... 287
	<i>Human Development Index by Regency/Municipality in Jawa Timur Province, 2020..... 287</i>

PENJELASAN UMUM/EXPLANATORY NOTES

Tanda-tanda, satuan-satuan, dan lain-lainnya yang digunakan dalam publikasi ini adalah sebagai berikut:

Symbols, measurement units, and acronyms which are used in this publication, are as follows:

1. TANDA-TANDA/SYMBOLS

Data tidak tersedia/Data not available	: ...
Tidak ada atau nol /Null or zero	: -
Data dapat diabaikan/Data negligible	: 0
Tanda decimal/Decimal point	: ,
Data tidak dapat ditampilkan/Not applicable	: NA
Angka estimasi/Estimated figures	: e
Angka diperbaiki/Revised figures	: r
Angka sementara/Preliminary figures	: x
Angka sangat sementara/Very preliminary figures	: xx
Angka sangat sangat sementara/Very very preliminary figures	: xxx

2. SATUAN/UNITS

barel/barrel	: 158,99 liter/litres = 1/6,2898 m ³
hektar (ha)/hectare (ha)	: 10 000 m ²
kilometer (km)/kilometres (km)	: 1 000 meter/meters (m)
knot/knot	: 1,8523 km/jam (km/hour)
kuintal/quintal	: 100 kg
KWh	: 1 000 Watt hour
MWh	: 1 000 KWh
liter (untuk beras)/litre (for rice)	: 0,80 kg
MMSCF	: 1/35,3 m ³
metrik ton (m.ton)/metric ton (m. ton)	: 0,98421 long ton = 1 000 kg
ons/ounce	: 28,31 gram/grams
ton	: 1 000 kg

Satuan lain: buah, dus, butir, helai/lembar, kaleng, batang, pulsa, ton kilometer (ton-km), jam, menit, persen (%).

Other units: unit, pack, pieces, sheet, tin, pulse, ton-kilometres(ton-km), hour, minute, percent (%).

Perbedaan angka di belakang koma disebabkan oleh pembulatan angka.
The difference in decimal numbers is caused by rounding.

DAFTAR SINGKATAN/ LIST OF ABBREVIATIONS

SI	: Stasiun Iklim
SIMPK	: Stasiun Meteorologi Pertanian Khusus
t.t	: Tempat tidur
BCG	: Bacillus Calmette Guerin
DPT	: Difteri, Pertusis, Tetanus
TT	: Tetanus Toxoid
IOT	: Industri Obat Tradisional/ <i>Traditional Medicine Industry</i>
IKOT	: Industri Kecil Obat Tradisional/ <i>Traditional Medicine Small</i>
Alkes	: Alat kesehatan/ <i>Health Kits</i>
PKRT	: Perbekalan Kesehatan Rumah tangga/ <i>Household Health Logistics</i>
Kompl	: Komplemen/ <i>Complement</i>
IRTP	: Industri Pangan Produksi Rumah Tangga/ <i>Foods Home Industry</i>
PBF	: Pedagang Besar Farmasi/ <i>Pharmacy Whole-seller</i>
GFK	: Gudang Farmasi Kab/Kota/Regency/ <i>Municipality Pharmacy Warehouse</i>
RB	: Rumah Bersalin/ <i>Delivery House</i>
Pustu	: Puskesmas pembantu/ <i>Auxiliary Public Health Center</i>
BP	: Balai Pengobatan/ <i>Polyclinic</i>
TPS	: Tempat Pembuangan Sementara / <i>landfill</i>
Jamkesmas	: Jaminan kesehatan masyarakat miskin/ <i>Poor public health insurance</i>
PJKMU	: Program Jaminan Kesehatan Masyarakat Umum
SIUP	: Surat Ijin Usaha Perdagangan/ <i>Trading Permission Letter</i>
TDP	: Tanda Daftar Perusahaan/ <i>Company Registration Identity</i>
API	: Angka Pengenal Importir/ <i>Importer's Identity Number</i>

Statistik Kunci, 2018–2020

Key Statistics, 2018–2020

Rincian/Description	Satuan/Unit	2018	2019	2020
(1)	(2)	(3)	(4)	(5)
SOSIAL/SOCIAL				
Penduduk ¹ /Population ¹	ribu/thousand	871,50	879,99	850,07 ²
Laju Pertumbuhan Penduduk ¹ /Population Growth ¹	%	5,46	4,92	-2,54 ²
Angka Harapan Hidup ^{1-e} /Life Expectancy Rate ¹	tahun/years	67,22	67,45	67,58
Angka Melek Huruf Usia 15+/ <i>Literacy Rate Aged 15+</i>	%	...	87,46	88,09
Tingkat Partisipasi Angkatan Kerja -TPAK ^{3,4} <i>Labour Force Participation Rate-LFPR^{3,4}</i>	%	69,70	68,50	69,82
Tingkat Pengangguran Terbuka-TPT ³ <i>Unemployment Rate-UR³</i>	%	2,88	2,26	3,49
Penduduk Miskin ⁵ /Poor People ⁵	ribu/thousand	125,76	122,43	129,41
Persentase Penduduk Miskin ⁵ <i>Percentage of Poor People⁵</i>	%	14,47	13,95	14,60
Indeks Pembangunan Manusia-IPM ⁶ <i>Human Development Index⁶</i>	–	65,41	65,94	66,26
EKONOMI/ECONOMIC				
Produk Domestik Regional Bruto (PDRB) Harga Berlaku ⁷ <i>Gross Regional Domestic Bruto (GRDP) at Current Price⁷</i>	triliun rupiah <i>trillion rupiahs</i>	15 914,96	17 042,97	16 793,85
Laju Pertumbuhan Ekonomi ⁸ /Economic Growth ⁸	%	5,46	4,92	-2,54

- Catatan/Notes: ¹ Hasil proyeksi penduduk Indonesia 2010–2035 (pertengahan tahun/Juni)/*The result of Indonesia population projection 2010–2035 (mid year/June)*
- ² Hasil SP2020 (September)/*The result of the 2020 Population Census (September)*
- ³ Kondisi Agustus/Condition at August
- ⁴ Menggunakan penimbang hasil proyeksi penduduk tahun 2010–2035/Weighted by the 2010–2035 population projection
- ⁵ Kondisi Maret/Condition at March
- ⁶ Sejak tahun 2010, IPM dihitung dengan metode baru. Komponen IPM metode baru adalah angka harapan hidup saat lahir, harapan lama sekolah, rata-rata lama sekolah, dan pengeluaran per kapita/*Since 2010, HDI was calculated using new method. New HDI component are life expectancy at birth, expected years of schooling, means years of schooling, and expenditure per capita*
- ⁷ Mulai tahun 2010 mengadopsi System of National Account 2008 (SNA 2008)/*Since 2010 is in line with System of National Account 2008 (SNA 2008)*
- ⁸ Menggunakan tahun dasar 2010 (2010=100)/Using 2010 base year (2010=100)


1

GEOGRAFI DAN IKLIM
GEOGRAPHY AND CLIMATE

Tinggi Wilayah

DI KABUPATEN PAMEKASAN 2020

Pegantenan	•	312,00	m.dpl
Pakong	•	250,00	m.dpl
Waru	•	159,00	m.dpl
Kadur	•	140,00	m.dpl
Palengaan	•	77,00	m.dpl
Pasean	•	50,00	m.dpl
Propo	•	47,00	m.dpl
Larangan	•	36,00	m.dpl
Tlanakan	•	22,00	m.dpl
Batumarmar	•	16,00	m.dpl
Pamekasan	•	15,00	m.dpl
Pademawu	•	7,00	m.dpl
Galis	•	6,00	m.dpl



PENJELASAN TEKNIS

1. Secara astronomis, Kabupaten Pamekasan terletak antara $6^{\circ}51'$ – $7^{\circ}31'$ Lintang Selatan $113^{\circ}19'$ – $113^{\circ}58'$ Bujur Timur.
2. Kabupaten Pamekasan merupakan satu diantara empat kabupaten di Pulau Madura, yang berbatasan langsung dengan:
Utara : Laut Jawa
Selatan : Selat Madura
Barat : Kabupaten Sampang
Timur : Kabupaten Sumenep
3. Kabupaten Pamekasan terdiri dari 13 Kecamatan yaitu:
 - a. Tlanakan
 - b. Pademawu
 - c. Galis
 - d. Larangan
 - e. Pamekasan
 - f. Proppo
 - g. Palengaan
 - h. Pegantenan
 - i. Kadur
 - j. Pakong
 - k. Waru
 - l. Batumarmar
 - m. Pasean
4. Tinggi Wilayah diukur dari permukaan laut (dpl).

TECHNICAL NOTES

1. *Astronomically, Pamekasan Regency is located between $6^{\circ}51'$ – $7^{\circ}31'$ South Latitude $113^{\circ}19'$ – $113^{\circ}58'$ East Longitude.*
2. *Pamekasan Regency is among four regencies on the island of Madura, which is directly adjacent to:
North : Java Sea
South : Madura Strait
West : Sampang Regency
East : Sumenep Regency*
3. *Pamekasan Regency divided into 13 subdistricts namely:*
 - a. *Tlanakan*
 - b. *Pademawu*
 - c. *Galis*
 - d. *Larangan*
 - e. *Pamekasan*
 - f. *Proppo*
 - g. *Palengaan*
 - h. *Pegantenan*
 - i. *Kadur*
 - j. *Pakong*
 - k. *Waru*
 - l. *Batumarmar*
 - m. *Pasean*
4. *Altitude is measured from sea level (a.s.l).*

<https://pamekasankab.bps.go.id>

ULASAN**DESCRIPTION****GEOGRAFI**

Kabupaten Pamekasan terletak antara $6^{\circ}51'$ – $7^{\circ}31'$ Lintang Selatan dan antara $113^{\circ}19'$ – $113^{\circ}58'$ Bujur Timur. Luas wilayah Pamekasan, adalah seluas $792,30 \text{ km}^2$.

Sampai akhir 2020, Kabupaten Pamekasan terbagi menjadi 13 Kecamatan. Kecamatan yang wilayahnya paling luas adalah Kecamatan Batumarmar, yaitu sekitar $97,05 \text{ km}^2$. Sedangkan yang paling kecil adalah Kecamatan Pamekasan dengan luas wilayah $26,47 \text{ km}^2$.

Wilayah Kabupaten Pamekasan bagian utara berbatasan dengan Laut Jawa, bagian timur berbatasan dengan Kabupaten Sumenep, bagian selatan berbatasan dengan Selat Madura, dan bagian barat berbatasan dengan Kabupaten Sampang.

GEOGRAPHY

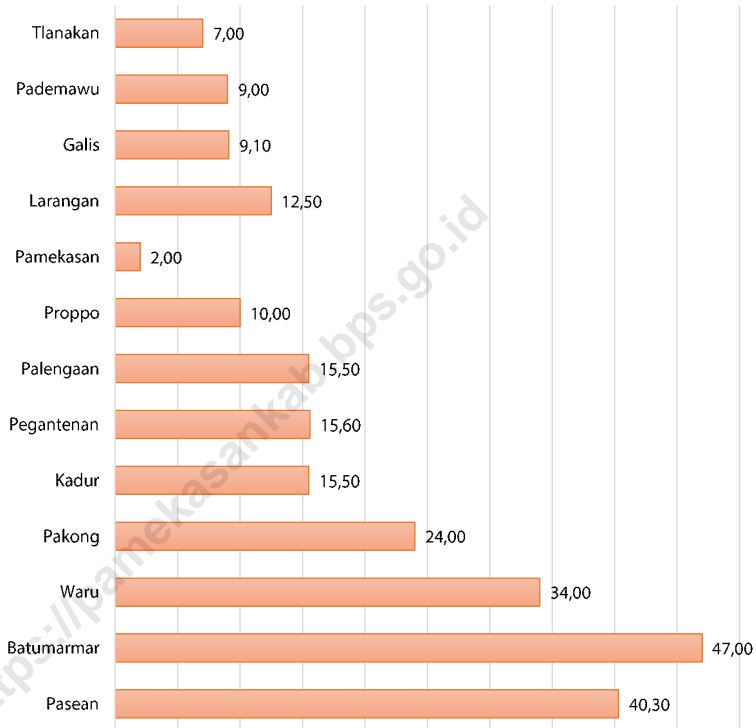
Pamekasan Regency located at $6^{\circ}51' - 7^{\circ}31'$ South Latitude and $113^{\circ}19' - 113^{\circ}58'$ East Latitude. Pamekasan Regency area is 792.30 km^2 .

Until the end of 2020, Pamekasan Regency was divided into 13 sub-districts. Sub-district with the most extensive area is Batumarmar, which is around 97.05 km^2 . While the smallest is Pamekasan with an area of 26.47 km^2 .

Territorial Boundaries of Pamekasan Regency in northern area bordered by Java Sea, in eastern bordered by Sumenep Regency, in southern by Madura Strait, and in western bordered by Sampang Regency

Gambar
Figures 1.1

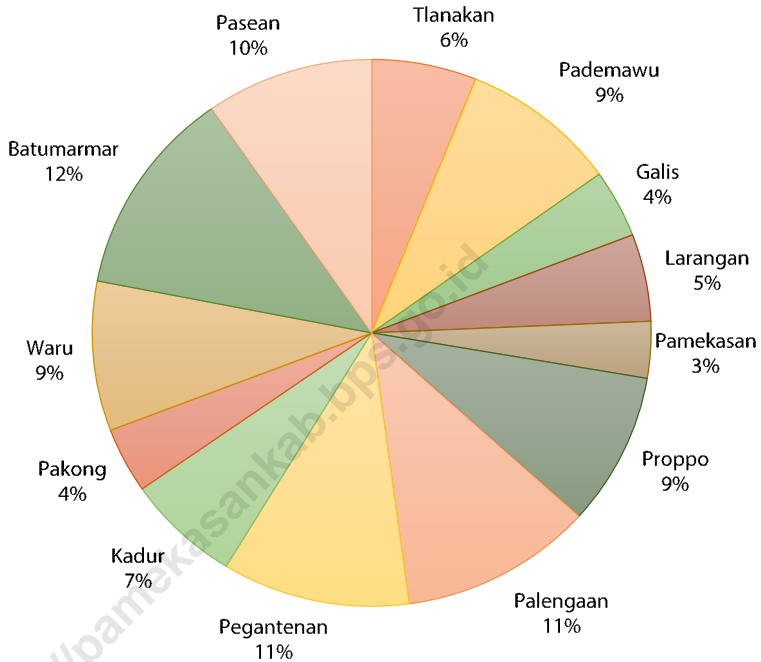
Jarak dari Kecamatan ke Ibukota Kabupaten di Kabupaten Pamekasan (km), 2020
Distance between Subdistrict and Regency Capital in Pamekasan Regency (km), 2020



Sumber/Source: Badan Pertanahan Kabupaten Pamekasan/Land Affairs Service of Pamekasan Regency

Gambar 1.2
Figures

Persentase Luas Daerah Menurut Kecamatan di Kabupaten Pamekasan (%), 2020
Percentage of Area by Subdistrict in Pamekasan Regency (%), 2020



Sumber/Source: Badan Pertanahan Kabupaten Pamekasan/Land Affairs Service of Pamekasan Regency

1.1 KEADAAN GEOGRAFI GEOGRAPHY CONDITION

Tabel 1.1.1 **Luas Daerah dan Jumlah Pulau Menurut Kecamatan di Kabupaten Pamekasan, 2020**
Table 1.1.1 **Total Area and Number of Islands by Subdistrict in Pamekasan Regency, 2020**

Kecamatan <i>Subdistrict</i>	Ibukota Kecamatan <i>Capital of Subdistrict</i>	Luas <i>Total Area</i> (km ² /sq.km)
(1)	(2)	(3)
Tlanakan	Branta Tinggi	48,10
Pademawu	Bunder	71,90
Galis	Galis	31,86
Larangan	Larangan Luar	40,86
Pamekasan	Patemon	26,47
Proppo	Proppo	71,49
Palengaan	Palengaan Laok	88,48
Pegantenan	Pegantenan	86,04
Kadur	Kadur	52,43
Pakong	Pakong	30,71
Waru	Waru Barat	70,03
Batumarmar	Tamberu	97,05
Pasean	Tlontoraja	76,88
Kabupaten Pamekasan		792,30

Lanjutan Tabel/*Continued Table 1.1.1*

Kecamatan <i>Subdistrict</i>	Persentase terhadap Luas Kabupaten <i>Percentage to Regency Area</i>	Jumlah Pulau <i>Number of Islands</i>
(1)	(4)	(5)
Tlanakan	6,07	-
Pademawu	9,07	-
Galis	4,02	-
Larangan	5,16	-
Pamekasan	3,34	-
Proppo	9,02	-
Palengaan	11,17	-
Pegantenan	10,86	-
Kadur	6,62	-
Pakong	3,88	-
Waru	8,84	-
Batumarmar	12,25	-
Pasean	9,70	-
Kabupaten Pamekasan	100,00	-

Sumber/*Source*: Badan Pertanahan Kabupaten Pamekasan/*Land Affairs Service of Pamekasan Regency*

Tabel
Table 1.1.2

Tinggi Wilayah dan Jarak ke Ibukota Kabupaten Menurut Kecamatan di Kabupaten Pamekasan, 2020
Altitude and Distance to the Capital of Regency by Subdistrict in Pamekasan Regency, 2020

Kecamatan Subdistrict	Tinggi Wilayah (mdpl) Altitude (m a.s.l)	Jarak ke Ibukota Kabupaten Distance to the Capital of Regency
(1)	(2)	(3)
Tlanakan	22,00	7,00
Pademawu	7,00	9,00
Galis	6,00	9,10
Larangan	36,00	12,50
Pamekasan	15,00	2,00
Proppo	47,00	10,00
Palengaan	77,00	15,50
Pegantenan	312,00	15,60
Kadur	140,00	15,50
Pakong	250,00	24,00
Waru	159,00	34,00
Batumarmar	16,00	47,00
Pasean	50,00	40,30
Kabupaten Pamekasan		

Sumber/Source: Badan Pertanahan Kabupaten Pamekasan/Land Affairs Service of Pamekasan Regency

1.2 KEADAAN IKLIM CLIMATE CONDITION

Tabel 1.2.1 **Rata-rata Curah Hujan dan Jumlah Hari Hujan menurut Bulan di Kabupaten Pamekasan, 2018¹**
Rata-rata of Precipitation and Number of Rainy Days by Month in Pamekasan Regency, 2018¹

Bulan Month	Rata-rata Curah Hujan (mm) Average of Precipitation (mm)	Rata-rata Hari Hujan (hari) Average of Rainy Days (day)
(1)	(2)	(3)
Januari/January	353,19	15,69
Februari/February	315,88	13,19
Maret/March	286,00	12,44
April/April	63,06	4,94
Mei/May	33,75	2,69
Juni/June	17,25	1,31
Juli/July	-	-
Agustus/August	-	-
September/September	2,94	0,31
Oktober/October	1,50	0,13
November/November	189,44	8,81
Desember/December	200,88	11,50

Catatan/Note: ¹Data 2019 dan 2020 tidak tersedia/Data 2019 and 2020 not available

Sumber/Source: Dinas Pengairan UPTD Kabupaten Pamekasan/Irrigation Office UPTD Pamekasan Regency

Tabel
Table 1.2.2**Jumlah Curah Hujan menurut Stasiun dan Bulan di
Kabupaten Pamekasan (mm), 2018¹**
**Number of Precipitation by Station and Month in
Pamekasan Regency (mm), 2018¹**

Stasiun Station	January January	Februari February	Maret March	April April	Mei May
(1)	(2)	(3)	(4)	(5)	(6)
Galis	291	259	264	89	26
Kadur	135	172	111	46	19
Klampar	385	245	241	54	31
Larangan	231	199	271	53	54
Lawangan Daya	387	378	329	88	59
Pademawu	328	263	189	77	25
Palengaan	466	366	311	53	53
Panempun	301	215	245	15	37
Samiran	462	315	291	28	43
Pasean	130	440	400	30	60
Pegantenan	372	308	229	63	20
Proppo	628	350	330	132	17
Pakong	190	211	186	2	6
Tlanakan	345	196	340	107	17
Toronan	310	227	149	110	-
Waru	690	910	690	62	73

Lanjutan Tabel/*Continued Table 1.2.2*

Kecamatan Subdistrict	Juni June	Juli July	Agustus August	September September	Oktober October
(1)	(7)	(8)	(9)	(10)	(11)
Galis	54	-	-	-	-
Kadur	43	-	-	-	-
Klampar	44	-	-	-	-
Larangan	-	-	-	-	-
Lawangan Daya	-	-	-	-	-
Pademawu	55	-	-	-	-
Palengaan	-	-	-	-	-
Panempun	-	-	-	-	-
Samiran	8	-	-	-	-
Pasean	10	-	-	-	-
Pegantenan	4	-	-	3	-
Proppo	-	-	-	40	-
Pakong	-	-	-	-	-
Tlanakan	6	-	-	4	-
Toronan	-	-	-	-	24
Waru	52	-	-	-	-

Lanjutan Tabel/*Continued Table 1.2.2*

Kecamatan <i>Subdistrict</i>	November <i>November</i>	Desember <i>December</i>	Jumlah <i>Total</i>	Rata-rata <i>Average</i>
(1)	(12)	(13)	(14)	(15)
Galis	229	109	1 321	110,08
Kadur	243	69	838	69,83
Klampar	170	170	1 340	111,67
Larangan	110	162	1 080	90,00
Lawangan Daya	211	232	1 684	140,33
Pademawu	237	163	1 337	111,42
Palengaan	217	163	1 629	135,75
Panempun	148	134	1 095	91,25
Samiran	244	215	1 606	133,83
Pasean	120	170	1 360	113,33
Pegantenan	202	218	1 419	118,25
Propo	337	430	2 264	188,67
Pakong	22	70	687	57,25
Tlanakan	253	446	1 714	142,83
Toronan	143	124	1 087	90,58
Waru	145	339	2 961	246,75

Catatan/Note: ¹Data 2019 dan 2020 tidak tersedia/*Data 2019 and 2020 not available*

Sumber/Source: Dinas Pengairan UPTD Kabupaten Pamekasan/*Irrigation Office UPTD Pamekasan Regency*

Tabel
Table 1.2.3

**Jumlah Hari Hujan menurut Stasiun dan Bulan di
Kabupaten Pamekasan (Hari), 2018¹**
**Number of Rainy Days by Station and Month in Pamekasan
Regency (Days), 2018¹**

Kecamatan Subdistrict	January January	Februari February	Maret March	April April	Mei May
(1)	(2)	(3)	(4)	(5)	(6)
Galis	16	14	13	5	2
Kadur	15	18	14	2	3
Klampar	17	10	7	2	2
Larangan	21	17	14	9	2
Lawangan Daya	18	11	13	4	1
Pademawu	6	10	10	6	3
Palengaan	16	11	11	4	2
Panempan	19	18	17	7	5
Samiran	22	15	15	3	5
Pasean	17	22	17	3	4
Pegantenan	19	11	11	3	2
Proppo	3	12	9	2	3
Pakong	14	9	12	6	3
Tlanakan	12	10	9	8	4
Toronan	19	10	14	6	2
Waru	17	13	13	9	-

Lanjutan Tabel/*Continued Table* 1.2.3

Kecamatan Subdistrict	Juni June	Juli July	Agustus August	September September	Oktober October
(1)	(7)	(8)	(9)	(10)	(11)
Galis	-	-	-	-	-
Kadur	-	-	-	-	-
Klampar	-	-	-	-	-
Larangan	-	-	-	-	-
Lawangan Daya	4	-	-	-	-
Pademawu	3	-	-	-	-
Palengaan	1	-	-	1	-
Panempun	4	-	-	-	-
Samiran	2	-	-	-	-
Pasean	2	-	-	-	-
Pegantenan	-	-	-	2	-
Proppo	1	-	-	-	-
Pakong	1	-	-	2	-
Tlanakan	3	-	-	-	-
Toronan	-	-	-	-	-
Waru	-	-	-	-	2

Lanjutan Tabel/*Continued Table* 1.2.3

Kecamatan <i>Subdistrict</i>	November <i>November</i>	Desember <i>December</i>	Jumlah <i>Total</i>	Rata-rata <i>Average</i>
(1)	(12)	(13)	(14)	(15)
Galis	4	8	62	5,17
Kadur	6	13	71	5,92
Klampar	8	7	53	4,42
Larangan	9	9	81	6,75
Lawangan Daya	8	13	72	6,00
Pademawu	10	7	55	4,58
Palengaan	10	13	69	5,75
Panempun	13	16	99	8,25
Samiran	10	13	85	7,08
Pasean	6	14	85	7,08
Pegantenan	13	16	77	6,42
Proppo	7	7	44	3,67
Pakong	12	17	76	6,33
Tlanakan	9	8	63	5,25
Toronan	8	10	69	5,75
Waru	8	13	75	6,25

Catatan/*Note*: ¹Data 2019 dan 2020 tidak tersedia/*Data 2019 and 2020 not available*

Sumber/*Source*: Dinas Pengairan UPTD Kabupaten Pamekasan/*Irrigation Office UPTD Pamekasan Regency*

2

PEMERINTAHAN
GOVERNMENT

JUMLAH PNS PEMDA
Di Kabupaten Pamekasan 2020

Laki-laki Perempuan

GOL I

13 : 2

ORANG : ORANG

GOL II

586 : 303

ORANG : ORANG

GOL III

1 586 : 1 493

ORANG : ORANG

GOL IV

1 452 : 985

ORANG : ORANG



PENJELASAN TEKNIS

1. Anggota Dewan Perwakilan Rakyat Daerah (DPRD) dipilih melalui pemilihan umum (pemilu) dan dilantik dalam masa jabatan lima tahun.
2. Susunan pemerintahan Kabupaten Pamekasann periode 2018–2023 terdiri dari Bupati, Wakil Bupati, lembaga tinggi daerah, kantorkementerian, dinas, dan Lembaga Pemerintahan Non Kementerian (LPNK).
3. Lembaga tinggi daerah terdiri dari Dewan Perwakilan Rakyat Daerah (DPRD), dan Pengadilan Negeri (PN), Dewan Perwakilan Daerah (DPD).

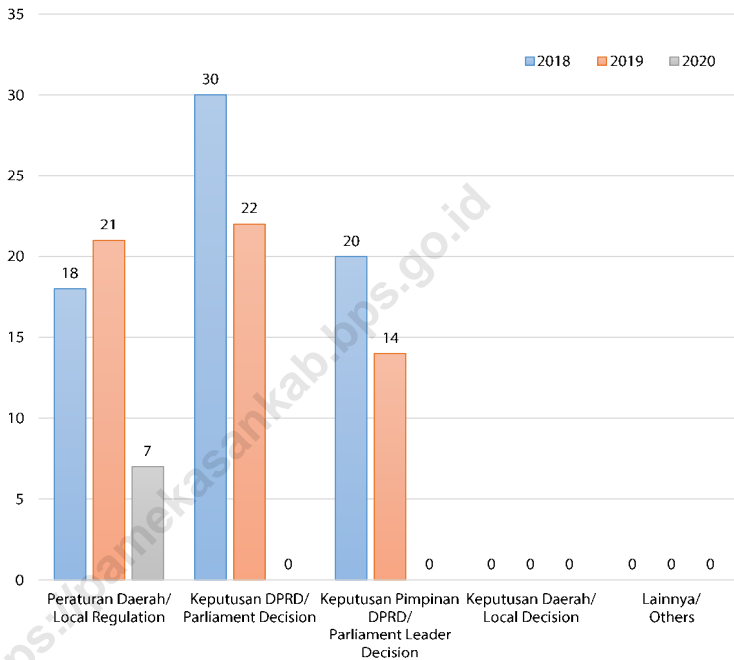
TECHNICAL NOTES

1. *Regional House of Representatives (DPRD) members are elected through a general election and appointed for a five-years membership.*
2. *The government structure of the Pamekasan Regency period 2018–2023 consists of regent, vice regent, regional supreme agencies, ministries, ministerial level institutions, and nonministerial institutions.*
3. *Regional supreme agencies consist of the Regional House of Representative, District Supreme Court, dan Local Councils.*

ULASAN	DESCRIPTION
<p>WILAYAH ADMINISTRATIF</p> <p>Kabupaten Pamekasan terdiri dari 13 kecamatan, 11 kelurahan ,dan 178 desa.</p>	<p>ADMINISTRATIVE AREA</p> <p><i>Pamekasan Regency consists of 13 districts, 11 sub-districts and 178 villages.</i></p>
<p>DEWAN PERWAKILAN RAKYAT DAERAH</p> <p>Kabupaten Pamekasan memiliki 45 anggota DPRD. Anggota DPRD paling banyak berasal dari Partai Persatuan Pembangunan (PPP) yaitu sebanyak 12 orang.</p>	<p>REGIONAL HOUSE OF REPRESENTATIVE</p> <p><i>Pamekasan Regency has 45 Regional Parliament members. Most of members come from the Persatuan Pembangunan Party (PPP), which is 12 people.</i></p>
<p>SUMBER DAYA MANUSIA</p> <p>Jumlah Pegawai Negeri Sipil di lingkungan Pemerintahan Daerah Kabupaten Pamekasan pada tahun 2020 sebanyak 6.420 orang, yang terdiri dari 3.637 pegawai laki-laki dan 2.783 pegawai perempuan. Dari jumlah tersebut sebanyak 4.500 adalah Pejabat Fungsional Tertentu, 1.178 adalah Pejabat Fungsional Umum, dan 742 adalah Pejabat Struktural.</p>	<p>HUMAN RESOURCES</p> <p><i>The number of Civil Servants within the Government of Pamekasan Regency in 2019 was 6,420 people, consist of 3,637 male employees and 2,783 female employees. Of this number, 4,500 were Specific Functional Official, 1,178 were Staff General Functional Official, and 742 were Structural Official.</i></p>

Gambar 2.1
Figures

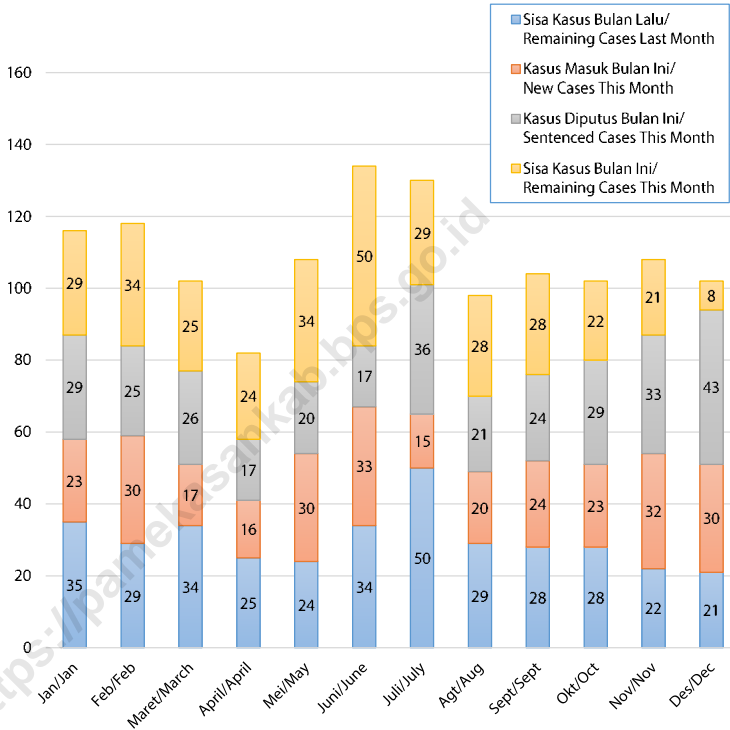
Jumlah Keputusan Dewan Perwakilan Rakyat Daerah Kabupaten Pamekasan menurut Jenis Keputusan, 2018-2020
Number of Parliament Decision of Parliament of Pamekasan Regency by Kinds of Decisions, 2018-2020



Sumber/Source: Sekretariat DPRD Kabupaten Pamekasan/Parliament Secretariat of Pamekasan Regency

Gambar 2.2
Figures

Jumlah Perkara Pidana yang Masuk dan Diputus Pengadilan Negeri Kabupaten Pamekasan menurut Bulan, 2020
Number of Criminal Cases Recieved and Sentenced by Pamekasan Regency Court by Month, 2020



Sumber/Source: Pengadilan Negeri Kabupaten Pamekasan/Pamekasan District Court

2.1 WILAYAH ADMINISTRATIF ADMINISTRATIVE AREA

Tabel 2.1.1 **Jumlah Desa¹/Kelurahan Menurut Kecamatan di Kabupaten Pamekasan, 2016–2020**
Table 2.1.1 **Number of Villages¹/Kelurahan by Subdistrict in Pamekasan Regency, 2016–2020**

Kecamatan Subdistrict	2016	2017	2018	2019	2020
(1)	(2)	(3)	(4)	(5)	(6)
Tlanakan	17	17	17	17	17
Pademawu	22	22	22	22	22
Galis	10	10	10	10	10
Larangan	14	14	14	14	14
Pamekasan	18	18	18	18	18
Proppo	27	27	27	27	27
Palangaan	12	12	12	12	12
Pegantenan	13	13	13	13	13
Kadur	10	10	10	10	10
Pakong	12	12	12	12	12
Waru	12	12	12	12	12
Batumarmar	13	13	13	13	13
Pasean	9	9	9	9	9
Kabupaten Pamekasan	189	189	189	189	189

Catatan/Note: ¹Termasuk Unit Permukiman Transmigrasi (UPT)/Include Transmigration Settlement Unit

Sumber/Source: 2016, 2017, 2018

Peraturan Kepala Badan Pusat Statistik Nomor 3 Tahun 2019 Tanggal 6 Mei 2019 tentang Perubahan Atas Peraturan Kepala Badan Pusat Statistik Nomor 90 Tahun 2018 tentang Kode dan Nama Wilayah Kerja Statistik Tahun 2018/
Chief Statistician Regulation Number 3/2019, May 6 2019, as a revision of Chief Statistician Regulation Number 90 of 2018 on Code and Name of Regional Level of Data Collection.

2019, 2020

Peraturan Kepala Badan Pusat Statistik Nomor 1 Tahun 2020 Tanggal 5 Februari 2020 tentang Perubahan Atas Peraturan Kepala Badan Pusat Statistik Nomor 3 Tahun 2019 tentang Kode dan Nama Wilayah Kerja Statistik Tahun 2019/
Chief Statistician Regulation Number 1/2020, February 5 2020, as a revision of Chief Statistician Regulation Number 3 of 2019 on Code and Name of Regional Level of Data Collection.

Tabel 2.1.3 **Jumlah Dusun, RW, dan RT menurut Kecamatan di Kabupaten Pamekasan, 2020**
Table 2.1.3 **Number of Sub Village, RW, and RT by Subdistrict in Pamekasan Regency, 2020**

Kecamatan Subdistrict	Dusun Sub Village	RW RW	RT RT
(1)	(2)	(3)	(4)
Tlanakan	100	-	-
Pademawu	101	70	103
Galis	52	71	146
Larangan	105	-	-
Pamekasan	98	108	339
Proppo	136	-	-
Palengaan	88	5	5
Pegantenan	86	-	-
Kadur	95	47	128
Pakong	56	-	-
Waru	72	-	-
Batumarmar	96	4	4
Pasean	94	28	52
Kabupaten Pamekasan	1 179	333	777

Sumber/Source: Bapemas dan Pemerintahan Desa/Community Empowerment and Village Government Agency

2.2 DEWAN PERWAKILAN RAKYAT DAERAH REGIONAL HOUSE OF REPRESENTATIVE

Tabel 2.2.1 Jumlah Anggota Dewan Perwakilan Rakyat Daerah Menurut Partai Politik dan Jenis Kelamin di Kabupaten Pamekasan, 2020
Number of Regional House of Representatives's Members by Political Parties and Sex in Pamekasan Regency, 2020

Partai Politik <i>Political Parties</i>	Laki-laki <i>Male</i>	Perempuan <i>Female</i>	Jumlah <i>Total</i>
(1)	(2)	(3)	(4)
Partai Persatuan Pembangunan (PPP)	12	-	12
Partai Kebangkitan Bangsa (PKB)	7	-	7
Partai Demokrat	5	1	6
Partai Keadilan Sejahtera (PKS)	5	-	5
Partai Gerakan Indonesia Raya (Gerindra)	4	-	4
Partai Golongan Karya (Golkar)	3	-	3
Partai Bulan Bintang (PBB)	3	-	3
Partai Amanat Nasional (PAN)	2	-	2
Partai Nasional Demokrat (Nasdem)	1	1	2
Partai Persatuan Indonesia (Perindo)	1	-	1
Jumlah/Total	43	2	45

Sumber/Source: Sekretariat DPRD Kabupaten Pamekasan/*Parliament Secretariat of Pamekasan Regency*

Tabel
Table 2.2.2

Jumlah Kegiatan Dewan Perwakilan Rakyat Daerah Kabupaten Pamekasan menurut Jenis Kegiatan, 2018-2020
Number of Activities of The Parliament of Pamekasan Regency by Kinds of Activities, 2018-2020

Kegiatan Activities	Tahun Year		
	2018	2019	2020
(1)	(2)	(3)	(4)
Rapat/Meeting	247	135	155
Sidang Paripurna/Plenary Meeting	39	47	40
Sidang Komisi Gabungan/Joint Commission Meeting	-	-	-
Komisi I/Commission I	33	13	15
Komisi II/Commission II	35	9	19
Komisi III/Commission III	49	13	18
Komisi IV/Commission IV	56	13	12
Badan Musyawarah/Deliberative Council	10	1	16
Badan Anggaran dan Eksekutif/Budget and Executive Council	19	13	18
Fraksi-fraksi/Factions	6	8	5
Panitia Khusus/Special Committee	-	18	12
Kunjungan Kerja/Work Visit	217	64	288
Dalam Daerah/In the Region	167	17	112
Luar Daerah (dalam negeri)/Outside the Region (Domestic)	50	47	176
Luar Negeri/Overseas	-	-	-

Sumber/Source: Sekretariat DPRD Kabupaten Pamekasan/Parliament Secretariat of Pamekasan Regency

Tabel
Table 2.2.3

**Jumlah Keputusan Dewan Perwakilan Rakyat Daerah
Kabupaten Pamekasan menurut Jenis Keputusan, 2018-
2020**
*Number of Parliament Decision of Parliament of Pamekasan
Regency by Kinds of Decisions, 2018-2020*

Keputusan Dewan <i>Parliament Decision</i>	Tahun <i>Year</i>		
	2018	2019	2020
(1)	(2)	(3)	(4)
Peraturan Daerah <i>Local Regulation</i>	18	21	7
Keputusan DPRD <i>Parliament Decision</i>	30	22	-
Keputusan Pimpinan DPRD <i>Parliament Leader Decision</i>	20	14	-
Keputusan Daerah <i>Local Decision</i>	-	-	-
Lainnya <i>Others</i>	-	-	-
Jumlah/Total	68	57	7

Sumber/Source: Sekretariat DPRD Kabupaten Pamekasan/*Parliament Secretariat of Pamekasan Regency*

2.3 SUMBER DAYA MANUSIA HUMAN RESOURCES

Tabel 2.3.1 **Jumlah Pegawai Negeri Sipil Menurut Jabatan dan Jenis Kelamin di Kabupaten Pamekasan, Desember 2019 dan Desember 2020**
Number of Civil Servants by Occupation and Sex in Pamekasan Regency, December 2019 dan December 2020

Jabatan <i>Occupation</i>	2019		Jumlah <i>Total</i>
	Laki-laki <i>Male</i>	Perempuan <i>Female</i>	
(1)	(2)	(3)	(4)
Fungsional Tertentu <i>Specific Functional</i>
Fungsional Umum <i>Staf General Functional</i>
Struktural/Structural	522	156	678
Eselon V/5th Echelon	14	2	16
Eselon IV/4th Echelon	370	126	496
Eselon III/3rd Echelon	114	26	140
Eselon II/2nd Echelon	24	2	26
Eselon I/1st Echelon	-	-	-
Jumlah/Total	3 921	2 922	6 843

Lanjutan Tabel/*Continued Table 2.3.1*

Jabatan <i>Occupation</i>	2020		
	Laki-laki <i>Male</i>	Perempuan <i>Female</i>	Jumlah <i>Total</i>
(1)	(5)	(6)	(7)
Fungsional Tertentu <i>Specific Functional</i>	2 173	2 327	4 500
Fungsional Umum <i>Staf General Functional</i>	912	266	1 178
Struktural/Structural	552	190	742
Eselon V/5th Echelon	12	2	14
Eselon IV/4th Echelon	381	151	532
Eselon III/3rd Echelon	134	35	169
Eselon II/2nd Echelon	25	2	27
Eselon I/1st Echelon	-	-	-
Jumlah/Total	3 637	2 783	6 420

Sumber/Source: Badan Kepegawaian Daerah Kabupaten Pamekasan/*Government Official Division of Pamekasan Regency*

Tabel
Table 2.3.2

Jumlah Pegawai Negeri Sipil Menurut Tingkat Pendidikan dan Jenis Kelamin di Kabupaten Pamekasan, Desember 2019 dan Desember 2020
Number of Civil Servants by Educational Level and Sex in Pamekasan Regency, Desember 2019 dan Desember 2020

Tingkat Pendidikan <i>Educational Level</i>	2019		
	Laki-laki <i>Male</i>	Perempuan <i>Female</i>	Jumlah <i>Total</i>
(1)	(2)	(3)	(4)
Sampai dengan SD <i>Up to Primary School</i>	14	1	15
SMP/Sederajat <i>General Vocational Junior High School</i>	65	9	74
SMA/Sederajat <i>General/Vocational Senior High School</i>	968	342	1 310
Diploma I, II/Akta I, II <i>Diploma I, II/Akta I, II</i>	241	189	430
Diploma III/Akta III/Sarjana Muda <i>Diploma III/Akta III/Bachelor</i>	175	526	701
Tingkat Sarjana/Doktor/Ph.D <i>University Graduates</i>	2 458	1 855	4 313
Jumlah/Total	3 921	2 922	6 843

Lanjutan Tabel/*Continued Table 2.3.2*

Tingkat Pendidikan <i>Educational Level</i>	2020		
	Laki-laki <i>Male</i>	Perempuan <i>Female</i>	Jumlah <i>Total</i>
(1)	(2)	(3)	(4)
Sampai dengan SD <i>Up to Primary School</i>	10	-	10
SMP/Sederajat <i>General Vocational Junior High School</i>	29	5	34
SMA/Sederajat <i>General/Vocational Senior High School</i>	792	237	1 029
Diploma I, II/Akta I, II <i>Diploma I, II/Akta I, II</i>	101	84	185
Diploma III/Akta III/Sarjana Muda <i>Diploma III/Akta III/Bachelor</i>	148	408	556
Tingkat Sarjana/Doktor/Ph.D <i>University Graduates</i>	2 557	2 049	4 606
Jumlah/Total	3 637	2 783	6 420

Sumber/Source: Badan Kepegawaian Daerah Kabupaten Pamekasan/*Government Official Division of Pamekasan Regency*

Tabel
Table 2.3.3

**Jumlah Pegawai Negeri Sipil Menurut Tingkat
Kepangkatan dan Jenis Kelamin di Kabupaten
Pamekasan, Desember 2019 dan Desember 2020**
*Number of Civil Servants by Hierarchy and Sex in
Pamekasan Regency, Desember 2019 dan Desember
2020*

Pangkat/Golongan/Ruang <i>Hierarchy</i>	2019		
	Laki-laki <i>Male</i>	Perempuan <i>Female</i>	Jumlah <i>Total</i>
(1)	(2)	(3)	(4)
1. I/A (Juru Muda)	-	-	-
2. I/B (Juru Muda Tingkat I)	-	-	-
3. I/C (Juru)	22	-	22
4. I/D (Juru Tingkat I)	19	2	21
Golongan I/Range I	41	2	43
5. II/A (Pengatur Muda)	34	5	39
6. II/B (Pengatur Muda Tingkat I)	92	19	111
7. II/C (Pengatur)	347	227	574
8. II/D (Pengatur Tingkat I)	217	135	352
Golongan II/Range II	690	386	1 076
9. III/A (Penata Muda)	319	374	693
10. III/B (Penata Muda Tingkat I)	407	374	781
11. III/C (Penata)	404	352	756
12. III/D (Penata Tingkat I)	487	382	869
Golongan III/Range III	1 617	1 482	3 099
13. IV/A (Pembina)	582	338	920
14. IV/B (Pembina Tingkat I)	943	706	1 649
15. IV/C (Pembina Utama Muda)	40	8	48
16. IV/D (Pembina Utama Madya)	8	-	8
17. IV/E (Pembina Utama)	-	-	-
Golongan IV/Range IV	1 573	1 052	2 625
Jumlah/Total	3 921	2 922	6 843

Lanjutan Tabel/Continued Table 2.3.3

Pangkat/Golongan/Ruang Hierarchy	2020		
	Laki-laki Male	Perempuan Female	Jumlah Total
(1)	(5)	(6)	(7)
1. I/A (Juru Muda)	-	-	-
2. I/B (Juru Muda Tingkat I)	-	-	-
3. I/C (Juru)	4	-	4
4. I/D (Juru Tingkat I)	9	2	11
Golongan I/Range I	13	2	15
5. II/A (Pengatur Muda)	41	4	45
6. II/B (Pengatur Muda Tingkat I)	95	15	110
7. II/C (Pengatur)	192	188	380
8. II/D (Pengatur Tingkat I)	258	96	354
Golongan II/Range II	586	303	889
9. III/A (Penata Muda)	322	344	666
10. III/B (Penata Muda Tingkat I)	381	354	735
11. III/C (Penata)	426	399	825
12. III/D (Penata Tingkat I)	457	396	853
Golongan III/Range III	1 586	1 493	3 079
13. IV/A (Pembina)	482	299	781
14. IV/B (Pembina Tingkat I)	924	678	1 602
15. IV/C (Pembina Utama Muda)	42	8	50
16. IV/D (Pembina Utama Madya)	4	-	4
17. IV/E (Pembina Utama)	-	-	-
Golongan IV/Range IV	1 452	985	2 437
Jumlah/Total	3 637	2 783	6 420

Sumber/Source: Badan Kepegawaian Daerah Kabupaten Pamekasan/Government Official Division of Pamekasan Regency

2.4 KEUANGAN PEMERINTAH GOVERNMENT FINANCE

Tabel 2.4.1 Realisasi Pendapatan Pemerintah Kabupaten Pamekasan Menurut Jenis Pendapatan (ribu rupiah), 2019–2020
Actual Pamekasan Regency Government Revenues by Kind of Revenues (thousand rupiahs), 2019–2020

Jenis Pendapatan/ <i>Kind of Revenues</i>	2019	2020 ¹
(1)	(2)	(3)
1. Pendapatan Asli Daerah (PAD)/<i>Regional Revenue</i>	219 671 437 717,13	...
1.1 Pajak Daerah/ <i>Regional Tax</i>	44 204 121 424,40	...
1.2 Retribusi Daerah/ <i>Regional Retribution</i>	17 762 125 858,00	...
1.3 Hasil Perusahaan Milik Daerah dan Pengelolaan Kekayaan Daerah yang Dipisahkan/ <i>Regional-Owned Company Revenue and Separated Management of Regional Wealth</i>	2 016 350 446,08	...
1.4 Lain-lain PAD yang Sah/ <i>Other Regional Revenue</i>	155 688 839 988,65	...
2. Dana Perimbangan/<i>Balance Funds</i>	1 297 089 273 637,00	...
2.1 Bagi Hasil Pajak/ <i>Tax Sharing Revenue</i>	118 128 492 631,00	...
2.2 Bagi Hasil Bukan Pajak/Sumber Daya Alam/ <i>Non-Tax Sharing Revenue/Natural Resources</i>	-	...
2.3 Dana Alokasi Umum/ <i>General Allocation Fund</i>	892 340 709 000,00	...
2.4 Dana Alokasi Khusus/ <i>Special Allocation Fund</i>	286 620 072 006,00	..
3. Lain-lain Pendapatan yang Sah/<i>Other Revenue</i>	403 253 420 989,00	...
3.1 Pendapatan Hibah/ <i>Grant</i>	58 113 040 000,00	...
3.2 Dana Darurat/ <i>Emergency Fund</i>	-	...
3.3 Dana Bagi Hasil Pajak dari Provinsi dan Pemerintah Daerah Lainnya/ <i>Tax Sharing Revenue from Provincial and Other Regional Governments</i>	119 611 793 989,00	...
3.4 Dana Penyesuaian dan Otonomi Daerah/ <i>Regional Adjustment and Autonomy Fund</i>	213 056 448 000,00	...
3.5 Bantuan Keuangan dari Provinsi atau Pemerintah Daerah Lainnya/ <i>Financial Assistance from Provincial or Other Regional Governments</i>	12 472 139 000,00	...
3.6 Lainnya/ <i>Others</i>	-	...
Jumlah/<i>Total</i>	1 920 014 132 343,13	...

Catatan/Note: ¹Data 2020 tidak tersedia/*Data 2020 not available*

Sumber/Source: Badan Keuangan Daerah Kabupaten Pamekasan/*Government Official Division of Pamekasan Regency*

Tabel
Table 2.4.2**Realisasi Belanja Pemerintah Kabupaten Pamekasan
Menurut Jenis Belanja (ribu rupiah), 2019–2020
Actual Pamekasan Regency Government Expenditures by
Kind of Expenditures (thousand rupiahs), 2019–2020**

Jenis Pendapatan Kind of Revenues	2019	2020 ¹
(1)	(2)	(3)
1. Belanja Tidak Langsung/Indirect Expenditures	1 061 471 329 671,00	...
1.1 Belanja Pegawai/Personnel Expenditures	685 692 649 573,00	...
1.2 Belanja Bunga/Interest Expenditures	-	...
1.3 Belanja Subsidi/Subsidies Expenditures	-	...
1.4 Belanja Hibah/Grant Expenditures	47 268 400 000,00	...
1.5 Belanja Bantuan Sosial/Social Aid Expenditures	8 805 330 000,00	...
1.6 Belanja Bagi Hasil/Sharing Fund Expenditure	5 449 811 725,00	...
1.7 Belanja Bantuan Keuangan/Financial Aids Expenditures	310 126 074 123,00	...
1.8 Belanja Tidak Terduga/Unpredicted Expenditures	4 129 064 250,00	...
2. Belanja Langsung/Direct Expenditures	887 678 178 226,80	...
2.1 Belanja Pegawai/Personnel Expenditures	11 083 318 350,00	...
2.2 Belanja Barang dan Jasa/Goods and Services Expenditures	476 988 490 000,80	...
2.3 Belanja Modal/Capital Expenditure	399 606 369 876,00	...
Jumlah/Total	1 949 149 507 897,80	...

Catatan/Note: ¹Data 2020 tidak tersedia/Data 2020 not available

Sumber/Source: Badan Keuangan Daerah Kabupaten Pamekasan/Government Official Division of Pamekasan Regency

2.5 BIDANG PEMERINTAH LAINNYA OTHER GOVERNMENT AREAS

Tabel 2.5.1 Jumlah Pelayanan Jasa/Perusahaan Jasa yang Tercatat di Pengadilan Negeri Kabupaten Pamekasan, 2018-2020
Table *Number of Services/Service Companies Recorded in Pamekasan Regency Court, 2018-2020*

Unit Pelayanan <i>Service Unit</i>	Tahun		
	2018	2019	2020
(1)	(2)	(3)	(4)
Notaris <i>Notary</i>	12	13	12
Advokat <i>Advocate</i>	8	21	21
Lembaga Bantuan Hukum <i>Legal Aid</i>	4	4	5
Konsultan <i>Consultant</i>	-	-	-
Akuntan <i>Accountant</i>	-	-	-
Pengacara <i>Lawyer</i>	-	-	-
Jumlah/Total	24	38	38

Sumber/Source: Pengadilan Negeri Kabupaten Pamekasan/Pamekasan District Court

Tabel
Table 2.5.2

**Jumlah Perkara Perdata yang Masuk dan Diputus
Pengadilan Negeri Kabupaten Pamekasan menurut Bulan,
2020**
*Number of Civil Cases Recieved and Sentenced by
Pamekasan Regency Court by Month, 2020*

Bulan Month	Sisa Kasus Bulan Lalu Remaining Cases Last Month	Kasus Masuk Bulan Ini New Cases This Month	Kasus Diputus Bulan Ini Sentenced Cases This Month	Sisa Kasus Bulan Ini Remaining Cases This Month
(1)	(2)	(3)	(4)	(5)
Januari/January	8	12	14	6
Februari/February	6	13	11	8
Maret/March	8	16	11	13
April/April	13	4	12	5
Mei/May	5	6	5	6
Juni/June	6	2	2	6
Juli/July	6	9	10	5
Agustus/August	5	3	4	4
September/September	4	11	7	8
Oktober/October	8	8	6	10
November/November	10	4	4	10
Desember/December	10	9	11	8
Jumlah/Total	89	97	97	89

Sumber/Source: Pengadilan Negeri Kabupaten Pamekasan/Pamekasan District Court

Tabel
Table 2.5.3

**Jumlah Perkara Pidana yang Masuk dan Diputus
Pengadilan Negeri Kabupaten Pamekasan menurut Bulan,
2020**
*Number of Criminal Cases Received and Sentenced by
Pamekasan Regency Court by Month, 2020*

Bulan Month	Sisa Kasus Bulan Lalu Remaining Cases Last Month	Kasus Masuk Bulan Ini New Cases This Month	Kasus Diputus Bulan Ini Sentenced Cases This Month	Sisa Kasus Bulan Ini Remaining Cases This Month
(1)	(2)	(3)	(4)	(5)
Januari/January	35	23	29	29
Februari/February	29	30	25	34
Maret/March	34	17	26	25
April/April	25	16	17	24
Mei/May	24	30	20	34
Juni/June	34	33	17	50
Juli/July	50	15	36	29
Agustus/August	29	20	21	28
September/September	28	24	24	28
Oktober/October	28	23	29	22
November/November	22	32	33	21
Desember/December	21	30	43	8
Jumlah/Total	359	293	320	332

Sumber/Source: Pengadilan Negeri Kabupaten Pamekasan/Pamekasan District Court

Tabel
Table 2.5.4

**Jumlah Perkara Pelanggaran yang Masuk dan Diputus
Pengadilan Negeri Kabupaten Pamekasan menurut Bulan,
2020**
*Number of Violation Cases Recieved and Sentenced by
Pamekasan Regency Court by Month, 2020*

Bulan <i>Month</i>	Sisa Kasus Bulan Lalu <i>Remaining Cases Last Month</i>	Kasus Masuk Bulan Ini <i>New Cases This Month</i>	Kasus Diputus Bulan Ini <i>Sentenced Cases This Month</i>	Sisa Kasus Bulan Ini <i>Remaining Cases This Month</i>
(1)	(2)	(3)	(4)	(5)
Januari/January	-	465	465	-
Februari/February	-	1 199	1 199	-
Maret/March	-	682	682	-
April/April	-	377	377	-
Mei/May	-	32	32	-
Juni/June	-	21	21	-
Juli/July	-	469	469	-
Agustus/August	-	591	591	-
September/September	-	637	637	-
Oktober/October	-	451	451	-
November/November	-	375	375	-
Desember/December	-	11	11	-
Jumlah/Total	-	5 310	5 310	-

Sumber/Source: Pengadilan Negeri Kabupaten Pamekasan/Pamekasan District Court

Tabel 2.5.5 Jumlah Surat Nikah yang Dikeluarkan menurut Kecamatan di Kabupaten Pamekasan, 2020
Table 2.5.5 *Number of Marriage Certificates Issued by Subdistrict in Pamekasan Regency, 2020*

Kecamatan Subdistrict	2016	2017	2018	2019	2020
(1)	(2)	(3)	(4)	(5)	(6)
Tlanakan	357	600	663	636	608
Pademawu	412	600	818	774	702
Galis	56	200	211	283	262
Larangan	236	400	440	529	494
Pamekasan	416	700	822	850	845
Proppo	789	1 000	1 137	1 140	828
Palengaan	679	900	857	886	717
Pegantenan	522	800	766	810	554
Kadur	89	500	428	418	403
Pakong	219	350	354	352	297
Waru	421	750	644	737	491
Batumarmar	229	950	625	585	436
Pasean	259	500	590	498	437
Kabupaten Pamekasan	4 684	8 250	8 355	8 498	7 074

Sumber/Source: Kementerian Agama Kabupaten Pamekasan/Religious Affairs Service of Pamekasan Regency

3

PENDUDUK & KETENAGAKERJAAN POPULATION & EMPLOYMENT

KETENAGAKERJAAN *Di Kabupaten Pamekasan* 2020

ANGKATAN KERJA

BEKERJA
480.278

**TIDAK
BEKERJA**
16.772

BUKAN ANKATAN KERJA

SEKOLAH
66.930

**MENGURUS
RUMAH TANGGA**
114.269

LAINNYA
26.410



**TINGKAT PENGANGGURAN
TERBUKA (TPT)**
3,49%

TPT menggambarkan persentase Pengangguran terhadap jumlah Angkatan Kerja

**TINGKAT PARTISIPASI
ANGKATAN KERJA (TPAK)**
69,82%

TPAK menggambarkan persentase Penduduk Usia Kerja (usia 15 tahun ke atas) yang berpartisipasi aktif di pasar kerja

PENJELASAN TEKNIS

TECHNICAL NOTES

1. Sumber utama data kependudukan adalah sensus penduduk yang dilaksanakan setiap sepuluh tahun sekali. Sensus penduduk telah dilaksanakan sebanyak tujuh kali sejak Indonesia merdeka, yaitu tahun 1961, 1971, 1980, 1990, 2000, 2010, dan 2020. Di dalam sensus penduduk, pencacahan dilakukan terhadap seluruh penduduk yang berdomisili di wilayah teritorial Indonesia termasuk warga negara asing kecuali anggota korps diplomatik negara sahabat beserta keluarganya. Metode pengumpulan data dalam sensus dilakukan dengan wawancara antara petugas sensus dengan responden dan juga melalui e-census. Pencatatan penduduk menggunakan konsep usual residence, yaitu konsep di mana penduduk biasa bertempat tinggal. Bagi penduduk yang bertempat tinggal tetap dicacah di mana mereka biasa tinggal, sedangkan untuk penduduk yang tidak bertempat tinggal tetap dicacah di tempat di mana mereka ditemukan petugas sensus pada malam 'Hari Sensus'. Termasuk penduduk yang tidak bertempat tinggal tetap adalah tuna wisma, awak kapal berbendera Indonesia, penghuni perahu/rumah apung, masyarakat terpencil/ terasing,

1. *The main source of demographic data is population census, which is conducted every ten years. Population Census has been conducted six times since Indonesia's independence: 1961, 1971, 1980, 1990, 2000, and 2010. The population census enumerates all residents who domicile in the entire territory of Indonesia including foreign citizens except the diplomatic corps members and their families. The method of data collection in a population census involves interviewing respondents and conducting e-census. Enumeration of the population uses the concept of "usual residence", which is the concept of "places where people usually live". De jure was applied to the permanent residents, while de facto was applied to non-permanent residents. The permanent residents were enumerated in place where they normally live, the nonpermanent residents were enumerated where they were found by the enumerators, on the night of 'Census Night'. The non permanent residents include homeless people, ship crew, boat people, remote area community, and internally displaced persons. Those who had permanent residence and had been travelling away from their home for six months or more were not enumerated in their permanent*

dan pengungsi. Bagi mereka yang mempunyai tempat tinggal tetap dan sedang bepergian ke luar wilayah lebih dari enam bulan, tidak dicacah di tempat tinggalnya, tetapi dicacah di tempat tujuannya. Untuk tahun yang tidak dilaksanakan sensus penduduk, data kependudukan diperoleh dari hasil proyeksi penduduk. Proyeksi penduduk merupakan suatu perhitungan ilmiah yang didasarkan pada asumsi dari komponen-komponen perubahan penduduk, yaitu kelahiran, kematian, dan migrasi. Proyeksi penduduk Indonesia 2010–2035 menggunakan data dasar penduduk hasil SP2010.

2. **Penduduk Indonesia** adalah semua orang yang berdomisili di wilayah teritorial Indonesia selama 6 bulan atau lebih dan atau mereka yang berdomisili kurang dari 6 bulan tetapi bertujuan menetap.
3. **Laju pertumbuhan penduduk** adalah angka yang menunjukkan persentase penambahan penduduk dalam jangka waktu tertentu.
4. **Kepadatan penduduk** adalah rasio banyaknya penduduk per kilometer persegi.

place, but in the place where they were during the census. For the periods where the population census is not conducted, population projection is done to estimate population during those years. The population projection is an estimate based on the demographic components, such as birth, death, and migration. Indonesia's 2010–2035 population projection used the 2010 Population Census as the base population.

2. ***The population of Indonesia*** are all residents of the entire territory of Indonesia who have stayed for six months or longer, and those who intended to stay more than six months even though their length of stay is less than six months.
3. ***The growth rate of population*** is the number that show percentage of population growth within a specified period.
4. ***Population density*** is ratio of population per square kilometer.

5. **Rasio jenis kelamin** adalah perbandingan antara penduduk laki-laki dan penduduk perempuan pada suatu wilayah dan waktu tertentu. Biasanya dinyatakan dengan banyaknya penduduk laki-laki untuk 100 penduduk perempuan.
6. **Distribusi penduduk** adalah pola persebaran penduduk di suatu wilayah, baik berdasarkan batas-batas geografis maupun berdasarkan batas-batas administrasi pemerintahan.
7. **Komposisi penduduk** adalah pola persebaran penduduk menurut karakteristiknya, contoh: penduduk menurut kelompok umur, penduduk menurut jenis kelamin.
8. **Penduduk usia kerja** adalah penduduk yang berumur 15 tahun ke atas.
9. **Angkatan kerja** adalah penduduk usia kerja (15 tahun ke atas) yang bekerja, punya pekerjaan namun sementara tidak bekerja, dan pengangguran.
10. **Bekerja** adalah kegiatan ekonomi yang dilakukan oleh seseorang dengan maksud memperoleh atau membantu memperoleh pendapatan atau keuntungan dan lamanya bekerja paling
5. **Sex ratio** is the ratio of male population to female population in a given area and time, usually expressed as the number of males for every 100 females.
6. **Population distribution** is the pattern of population distribution in an area, either by geographic boundaries or by government administrative boundaries.
7. **Population composition** is the pattern of population distribution by its characteristics, example: population by age group, population by sex.
8. **Working age population** is persons of 15 years and over.
9. **Labor force or economically active** are persons of 15 years and over, who in the previous week were working, temporarily absent from work but having jobs, and unemployment.
10. **Working** is economic activity conducted by a person and intended to earn income by doing work or helping to do work at least one hour continuously during the reference week (including

sedikit 1 jam secara terus menerus dalam seminggu yang lalu (termasuk pekerja keluarga tanpa upah yang membantu dalam suatu usaha/ kegiatan ekonomi).

unpaid family worker/s for any economic activity).

- 11. Jumlah jam kerja seluruhnya** adalah jumlah jam kerja yang digunakan untuk bekerja (tidak termasuk jam kerja istirahat resmi dan jam kerja yang digunakan untuk hal-hal di luar pekerjaan).
 - 12. Lapangan usaha** adalah bidang kegiatan dari pekerjaan/tempat bekerja di mana seseorang bekerja. Klasifikasi lapangan usaha mengikuti Klasifikasi Baku Lapangan Usaha Indonesia (KBLI) dalam 1 digit.
 - 13. Status pekerjaan** adalah kedudukan seseorang dalam unit usaha/kegiatan dalam melakukan pekerjaan.
 - 14. Berusaha sendiri tanpa dibantu orang lain** adalah bekerja atau berusaha dengan menanggung risiko secara ekonomis, yaitu dengan tidak kembalinya ongkos produksi yang telah dikeluarkan dalam rangka usahanya tersebut, serta tidak menggunakan pekerja dibayar maupun pekerja tak dibayar, termasuk yang sifat pekerjaannya memerlukan teknologi atau keahlian khusus.
- 11. Total working hours** *is the total hours spent by an employee to perform all jobs (excluding the time used for other activities which are not classified as work).*
 - 12. Industry** *is field of a person's activity or establishment. The classification of industries follows the Indonesia Standard Industrial Classification (KBLI) in one digit.*
 - 13. Employment status** *is the status of a person at his place of work or establishment where he was employed.*
 - 14. Own-account worker** *is a person who works at his own risk without assisted by paid per mount worker or unpaid worker include technical job or skill job.'*

- 15. Berusaha dibantu buruh tidak tetap/buruh tidak dibayar** adalah bekerja atau berusaha atas risiko sendiri, dan menggunakan buruh/pekerja tak dibayar dan atau buruh/pekerja tidak tetap.
- 15. *Employer assisted by temporary workers/unpaid worker*** is a person who works at his own risk and assisted by temporary worker/ unpaid worker.
- 16. Berusaha dibantu buruh tetap/buruh dibayar** adalah berusaha atas risiko sendiri dan mempekerjakan paling sedik satu orang buruh/pekerja tetap yang dibayar.
- 16. *Employer assisted by permanent workers/paid workers*** is a person who does his business at her/his own risk at least one assisted by paid permanent worker.
- 17. Buruh/karyawan/pegawai** adalah seseorang yang bekerja pada orang lain atau instansi/kantor/ perusahaan secara tetap dengan menerima upah/gaji baik berupa uang maupun barang Buruh yang tidak mempunyai majikan tetap, tidak digolongkan sebagai buruh/karyawan, tetapi sebagai pekerja bebas. Seseorang dianggap memiliki majikan tetap jika memiliki 1 (satu) majikan (orang/rumah tangga) yang sama dalam sebulan terakhir khusus pada sektor bangunan batasannya tiga bulan. Apabila majikannya instansi/ lembaga, boleh lebih dari satu.
- 17. *Employee*** is a person who work permanently for other people or institution/office/ company and gains some money/cash or goods as wage/salary. Labor who have no permanent employer is not categorized as a laborer/ worker/ employee but casual worker. A laborers in general is considered to have a permanent employer if he has the same employer during the past month, particularly for building construction sector is 3 months. If the employer is an institution, more than 1 (one employer is allowed).
- 18. Pekerja bebas** adalah seseorang yang bekerja pada orang lain/ majikan/institusi yang tidak tetap (lebih dari 1 majikan dalam sebulan terakhir) di usaha pertanian baik berupa usaha
- 18. *Casual employee*** is a person who does not work permanently for other people/ employer/ institution (more than 1 employer during the last 1 month) in agricultural sector, either home

rumah tangga maupun bukan usaha rumah tangga, ataupun di nonpertanian atas dasar balas jasa dengan menerima upah atau imbalan baik berupa uang maupun barang, dan baik dengan sistem pembayaran harian maupun borongan

industry or not home industry, or in non-agricultural sector based on remuneration paid with money or goods, and based on daily or contact payment system.

19. Pekerja tak dibayar adalah seseorang yang bekerja membantu usaha untuk memperoleh penghasilan/keuntungan yang dilakukan oleh salah seorang anggota rumah tangga atau bukan anggota rumah tangga tanpa mendapat upah/gaji baik berupa uang maupun barang.

19. Unpaid worker is a person who intended to work without pay, either with money or good, in an establishment run by other members of the family, relative or neighbour.

ULASAN**DESCRIPTION****KEPENDUDUKAN**

Jumlah penduduk Kabupaten Pamekasan menurut Hasil Sensus Penduduk 2020 yaitu sebesar 850.057 jiwa, yang terdiri atas 416.961 jiwa penduduk laki-laki dan 433.096 jiwa penduduk perempuan. Rasio jenis kelamin Kabupaten Pamekasan pada tahun 2020 sebesar 96,27. Angka ini dapat diinterpretasikan bahwa dalam 100 penduduk perempuan terdapat 96 hingga 97 penduduk laki-laki.

Kepadatan penduduk di Pamekasan tahun 2020 mencapai 1.072,99 jiwa/km². Angka kepadatan penduduk tertinggi terletak di Kecamatan Pamekasan sebesar 3.362,94 jiwa/km² dan kepadatan terendah di Kecamatan Pasean sebesar 727,80 jiwa/km².

KETENAGAKERJAAN

Jumlah penduduk berumur 15 tahun ke atas di Pamekasan yang termasuk angkatan kerja sebanyak 480.278 jiwa, terdiri dari 463.506 jiwa bekerja dan 16.772 jiwa pengangguran

POPULATION

Pamekasan population for 2020 from the result of 2020 Population Census were 850,057 people, consisting of 416,961 male and 433,096 female population. The sex ratio of Pamekasan Regency in 2020 was 96.27. This figure can be interpreted that in 100 female population there is 96 until 97 male population.

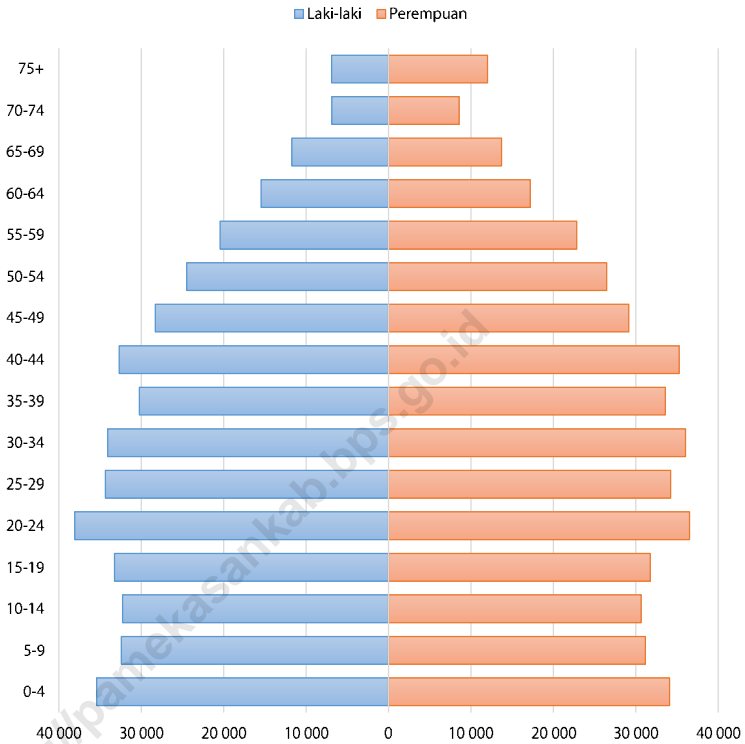
Population density in Jawa Timur in 2020 reached 1,072.99 people/km². The highest population density is located in Pamekasan Sub-District that is 3,362.94 people/km² and the lowest density in Pasean Sub-District is 727.80 people/km².

EMPLOYMENT

The total population aged 15 years and above in Pamekasan that included in labor force was 480,278 people, consists of 463,506 working people and 16,772 unemployed people.

Gambar 3.1
Figures

Piramida Penduduk Kabupaten Pamekasan, 2020
Pamekasan Regency Population Pyramid, 2020

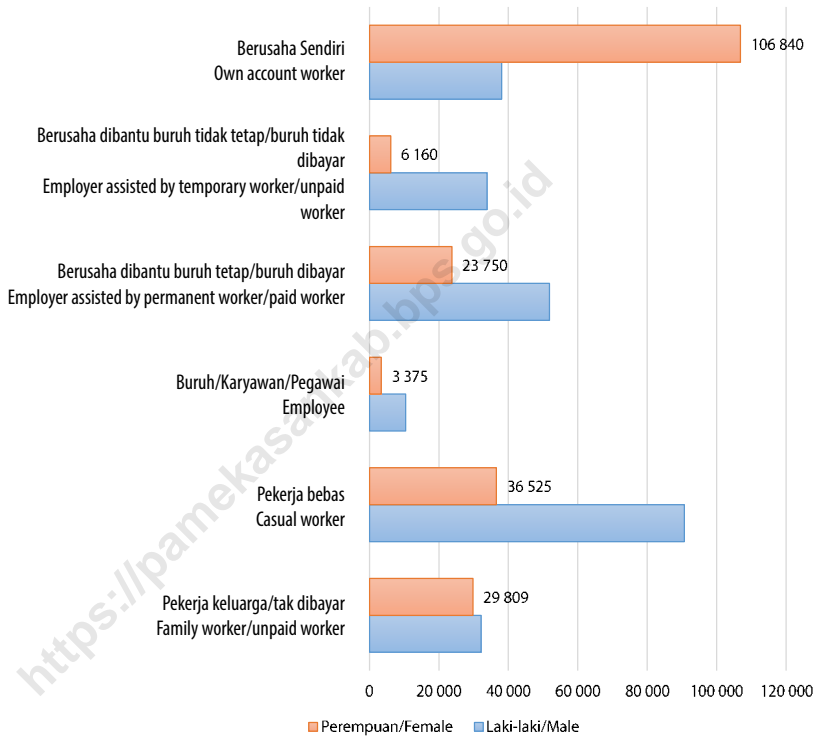


Sumber/Source: Hasil SP2020 (September)/The result of the 2020 Population Census (September)

Gambar 3.2
Figures

Penduduk Berumur 15 Tahun Ke Atas yang Bekerja Selama Seminggu yang Lalu Menurut Status Pekerjaan Utama dan Jenis Kelamin di Kabupaten Pamekasan, 2020

Population 15 Years of Age and Over who Worked During The Previous Week by Main Employment Status and Sex in Pamekasan Regency, 2020



Sumber/Source: BPS, Survei Angkatan Kerja Nasional (Sakernas) Agustus/BPS-Statistics Indonesia, August National Labor Force Survey

**3.1 PENDUDUK
POPULATION**

Tabel 3.1.1 Penduduk, Laju Pertumbuhan Penduduk, Distribusi Persentase Penduduk, Kepadatan Penduduk, Rasio Jenis Kelamin Penduduk Menurut Kecamatan di Kabupaten Pamekasan, 2020
Population, Population Growth Rate, Percentage Distribution of Population, Population Density, and Population Sex Ratio by Subdistrict in Pamekasan Regency, 2020

Kecamatan Subdistrict	Penduduk (ribu) Population (thousand)	Laju Pertumbuhan Penduduk per Tahun 2010–2020 Annual Population Growth Rate (%) 2010–2020
(1)	(2)	(3)
Tlanakan	64 122	0,81
Pademawu	84 803	1,01
Galis	29 770	0,53
Larangan	56 553	0,62
Pamekasan ¹	89 017	-0,01
Proppo	84 864	1,23
Palengaan ²	82 600	-0,31
Pegantenan	73 686	1,58
Kadur	47 959	0,72
Pakong	36 817	0,67
Waru	64 394	0,82
Batumarmar	79 519	0,24
Pasean	55 953	1,10
Kabupaten Pamekasan	850 057	0,66

Lanjutan Tabel/*Continued Table 3.1.1*

Kecamatan <i>Subdistrict</i>	Persentase Penduduk <i>Percentage of Total Population</i>	Kepadatan Penduduk per km ² <i>Population Density per sq.km</i>
(1)	(4)	(5)
Tlanakan	7,54	1 333,10
Pademawu	9,98	1 179,46
Galis	3,50	934,40
Larangan	6,65	1 384,07
Pamekasan ¹	10,47	3 362,94
Proppo	9,98	1 187,08
Palengaan ²	9,72	933,54
Pegantenan	8,67	856,42
Kadur	5,64	914,72
Pakong	4,33	1 198,86
Waru	7,58	919,52
Batumarmar	9,35	819,36
Pasean	6,58	727,80
Kabupaten Pamekasan		1 072,90

Lanjutan Tabel/*Continued Table 3.1.1*

Kecamatan <i>Subdistrict</i>	Rasio Jenis Kelamin Penduduk <i>Population Sex Ratio</i>
(1)	(6)
Tlanakan	97,34
Pademawu	96,59
Galis	94,31
Larangan	92,91
Pamekasan ¹	94,50
Proppo	97,35
Palengaan ²	97,59
Pegantenan	96,04
Kadur	94,78
Pakong	95,16
Waru	96,41
Batumarmar	99,98
Pasean	95,40
Kabupaten Pamekasan	96,27

- Catatan/*Note*: ¹ Berkurangnya jumlah Penduduk terjadi karena perubahan dari tempat tinggal menjadi tempat usaha, serta tutupnya pondok pesantren dan berkurangnya santri.
The Reduction in population occurred due to changes from residence to place of business, as well as its closure Islamic boarding schools and fewer students.
- ² Berkurangnya jumlah Penduduk terjadi karena perbedaan konsep perhitungan santri pada SP 2010 dan SP 2020. Pada SP 2010, santri usia < 18 tahun dihitung di Pondok Pesantren, sementara SP 2020, santri usia < 18 tahun dihitung dirumahnya
The reduction in population occurred due to the difference in the concept of calculating students in SP 2010 and SP 2020. In SP 2010, students aged < 18 years are counted at the Islamic boarding school, while SP 2020, santri aged < 18 years are counted at their home.

Sumber/*Source*: Hasil SP2020 (September)/*The result of the 2020 Population Census (September)*

Tabel
Table 3.1.2**Jumlah Penduduk Menurut Kelompok Umur dan Jenis Kelamin di Kabupaten Pamekasan, 2020**
Population by Age Groups and Sex in Pamekasan Regency, 2020

Kelompok Umur Age Groups	Jenis Kelamin/Sex		
	Laki-Laki Male	Perempuan Female	Jumlah Total
(1)	(2)	(3)	(4)
0–4	35 405	34 105	69 510
5–9	32 417	31 147	63 564
10–14	32 266	30 642	62 908
15–19	33 246	31 754	65 000
20–24	38 074	36 507	74 581
25–29	34 363	34 210	68 573
30–34	34 083	36 033	70 116
35–39	30 221	33 568	63 789
40–44	32 671	35 244	67 915
45–49	28 294	29 155	57 449
50–54	24 485	26 472	50 957
55–59	20 438	22 821	43 259
60–64	15 477	17 181	32 658
65–69	11 735	13 705	25 440
70–74	6 888	8 556	15 444
75+	6 898	11 996	18 894
Kabupaten Pamekasan	416 961	433 096	850 057

Sumber/Source: Hasil Perapihan Umur dari Data Administratif dan SP2020 (September)/The Result of Smoothing Single Year of Age from Administrative Data and the 2020 Population Census (September)

**3.2 KETENAGAKERJAAN
EMPLOYMENT**

Tabel 3.2.1 Jumlah Penduduk Berumur 15 Tahun Keatas Menurut Jenis Kegiatan Selama Seminggu yang Lalu dan Jenis Kelamin di Kabupaten Pamekasan, 2020
Population Aged 15 Years and Over by Type of Activity During The Previous Week and Sex in Pamekasan Regency, 2020

Kegiatan Utama <i>Main Activity</i>	Jenis Kelamin/Sex		
	Laki-Laki <i>Male</i>	Perempuan <i>Female</i>	Jumlah <i>Total</i>
(1)	(2)	(3)	(4)
I. Angkatan Kerja/<i>Economically Active</i>	267 610	212 668	480 278
1. Bekerja/ <i>Working</i>	257 047	206 459	463 506
2. Pengangguran Terbuka/ <i>Unemployment</i>	10 563	6 209	16 772
II. Bukan Angkatan Kerja/<i>Economically Inactive</i>	62 399	145 210	207 609
1. Sekolah/ <i>Attending School</i>	36 082	30 848	66 930
2. Mengurus Rumah Tangga/ <i>Housekeeping</i>	8 928	105 341	114 269
3. Lainnya/ <i>Others</i>	17 389	9 021	26 410
Jumlah/<i>Total</i>	330 009	357 878	687 887

Sumber/*Source*: BPS, Survei Angkatan Kerja Nasional (Sakernas) Agustus/BPS-Statistics Indonesia, August National Labor Force Survey

Tabel
Table 3.2.2

Penduduk Berumur 15 Tahun ke Atas Menurut Pendidikan Tertinggi yang Ditamatkan dan Jenis Kegiatan Selama Seminggu yang Lalu di Kabupaten Pamekasan, 2020
Population 15 Years of Age and Over by Educational Attainment and Type of Activity During the Previous Week in Pamekasan Regency, 2020

Pendidikan Tertinggi yang Ditamatkan ¹ <i>Educational Attainment¹</i>	Angkatan Kerja/Economically Active			Persentase Bekerja terhadap Angkatan Kerja <i>Percentage of Working to Economically Active</i>
	Bekerja <i>Working</i>	Pengangguran ² <i>Unemployment²</i>	Jumlah Angkatan Kerja <i>Total of Economically Active</i>	
(1)	(2)	(3)	(4)	(5)
0	259 868	4 596	264 464	98,26
1	66 081	1 768	67 849	97,39
2	98 501	6 859	105 360	93,49
3	39 056	3 549	42 605	91,67
Jumlah/Total	463 506	16 772	480 278	96,51

Lanjutan Tabel/*Continued Table 3.2.2*

Pendidikan Tertinggi yang Ditamatkan¹ <i>Educational Attainment¹</i>	Bukan Angkatan Kerja <i>Not Economically Active</i>	Jumlah Total	Persentase Angkatan Kerja terhadap Penduduk Usia Kerja <i>Percentage of Economically Active to Working Age Population</i>
(1)	(6)	(7)	(8)
0	77 103	341 567	77,43
1	70 247	138 096	49,13
2	56 015	161 375	65,29
3	4 244	46 849	90,94
Jumlah/Total	207 609	687 887	69,82

- Catatan/Note:
- ¹ 0. ≤ Sekolah Dasar (SD)/≤ *Primary School*
 - 1. Sekolah Menengah Pertama/*Junior High School*
 - 2. Sekolah Menengah Atas/*Senior High School*
 - 3. Perguruan Tinggi/*Collage*
 - ² 1. Mencari pekerjaan/*Looking for work*
 - 2. Mempersiapkan usaha/*Establishing a new business/firm*
 - 3. Merasa tidak mungkin mendapat pekerjaan/*Hopeless of job*
 - 4. Sudah punya pekerjaan tetapi belum mulai bekerja/*Have a job in future start*

Sumber/Source: BPS, Survei Angkatan Kerja Nasional (Sakernas) Agustus/BPS-Statistics Indonesia, August National Labor Force Survey

Tabel
Table 3.2.3**Penduduk Berumur 15 Tahun Ke Atas yang Bekerja Selama Seminggu yang Lalu Menurut Status Pekerjaan Utama dan Jenis Kelamin di Kabupaten Pamekasan, 2020**
Population 15 Years of Age and Over who Worked During The Previous Week by Main Employment Status and Sex in Pamekasan Regency, 2020

Status Pekerjaan Utama <i>Main Employment Status</i>	Laki-Laki <i>Male</i>	Perempuan <i>Female</i>	Jumlah <i>Total</i>
(1)	(2)	(3)	(4)
Berusaha sendiri <i>Own account worker</i>	32 157	29 809	61 966
Berusaha dibantu buruh tidak tetap/ buruh tidak dibayar <i>Employer assisted by temporary worker/ unpaid worker</i>	90 724	36 525	127 249
Berusaha dibantu buruh tetap/buruh dibayar <i>Employer assisted by permanent worker/ paid worker</i>	10 404	3 375	13 779
Buruh/Karyawan/Pegawai/ <i>Employee</i>	51 860	23 750	75 610
Pekerja bebas <i>Casual worker</i>	33 844	6 160	40 004
Pekerja keluarga/tak dibayar <i>Family worker/unpaid worker</i>	38 058	106 840	144 898
Jumlah/Total	257 047	206 459	463 506

Sumber/Source: BPS, Survei Angkatan Kerja Nasional (Sakernas) Agustus/BPS-Statistics Indonesia, August National Labor Force Survey

4

SOSIAL & KESEJAHTERAAN RAKYAT
SOCIAL & WELFARE



JUMLAH SEKOLAH, GURU, DAN MURID
Di Kabupaten Pamekasan 2020/2021

**JENJANG
PENDIDIKAN**

**JUMLAH
GEDUNG SEKOLAH**

**JUMLAH
GURU**

**JUMLAH
MURID**

SEKOLAH DASAR

471

5.587

58.028

MADRASAH IBTIDAIYAH

324

3.494

26.636

SEKOLAH MENENGAH PERTAMA

183

2.187

21.324

MADRASAH TSANAWIYAH

202

3.175

23.962

SEKOLAH MENENGAH ATAS

77

1.114

13.550

SEKOLAH MENENGAH KEJURUAN

97

1.271

14.247

MADRASAH ALIYAH

113

1.953

18.612

PENJELASAN TEKNIS**TECHNICAL NOTES**

1. **Jalur Pendidikan di Indonesia** terdiri atas 1) pendidikan formal, 2) pendidikan nonformal, dan 3) pendidikan informal yang ketiganya dapat saling melengkapi dan memperkaya (Undang-Undang No. 20 Tahun 2013 tentang Sistem Pendidikan Nasional).

1. **The Education System in Indonesia** consists of 1) a formal education, 2) non-formal education, and 3) informal education that all three can be complementary and enriching (Law No. 20 Year 2013 about the National Education System).

2. **Jenjang Pendidikan Formal** terdiri atas pendidikan dasar, pendidikan menengah, dan pendidikan tinggi. Jenis pendidikan yang diajarkan mencakup pendidikan umum, kejuruan, akademik, profesi, vokasi, keagamaan, dan khusus.

2. **The Formal Education Level** consists of primary education, secondary education, and high education. The kind of education that taught consists of general education, vocational, academic, professional, religious, and specific education.

a. **Pendidikan Dasar** berbentuk Sekolah Dasar (SD) dan Madrasah Ibtidaiyah (MI) atau bentuk lain yang sederajat serta Sekolah Menengah Pertama (SMP) dan Madrasah Tsanawiyah (MTs), atau bentuk lain yang sederajat.

a. **The Primary Education** consists of Elementary School and Islamic Elementary School or other equivalent forms and Junior High School and MTs, or other equivalent forms.

b. **Pendidikan Menengah** berbentuk Sekolah Menengah Atas (SMA), Madrasah Aliyah (MA), Sekolah Menengah Kejuruan (SMK), dan Madrasah Aliyah Kejuruan (MAK), atau bentuk lain yang sederajat.

b. **The Secondary Education** consists of the senior high school, MA, Vocational School, and Vocational Madrasah Aliyah, or other equivalent forms.

c. **Pendidikan Tinggi** merupakan jenjang pendidikan setelah pendidikan menengah yang mencakup program

c. **The High Education** consists of the education level after the secondary education that consists of diplomas, bachelor, master, specialist, and doctoral

pendidikan diploma, sarjana, magister, spesialis, dan doktor yang diselenggarakan oleh perguruan tinggi. Perguruan tinggi dapat berbentuk akademi, politeknik, sekolah tinggi, institut, atau universitas.

3. **Rumah Sakit** adalah tempat pemeriksaan dan perawatan kesehatan, biasanya berada di bawah pengawasan dokter/tenaga medis, yang melayani penderitayangsakittuntukberobat rawat jalan atau rawat inap.
4. **Rumah Sakit Bersalin** adalah rumah sakit khusus untuk persalinan, dilengkapi pelayanan spesialis pemeriksaan kehamilan, persalinan, rawat inap dan rawat jalan ibu dan anak yang berada di bawah pengawasan dokter spesialis kandungan.
5. **Rumah Bersalin** adalah sarana pelayanan kesehatan dengan izin sebagai rumah bersalin, dilengkapi pelayanan pemeriksaan kehamilan, persalinan serta pemeriksaan ibu dan anak yang berada di bawah pengawasan bidan senior.
6. **Poliklinik** adalah sarana kesehatan yang dipakai untuk pelayanan berobat jalan, biasanya berada di bawah pengawasan dokter/tenaga medis.

degrees that are held by the college. the colleges can be academy, polytechnic, high school, institute, or university.

3. **Hospital** is a place for health check, usually controlled/supervised by doctors/medical personnel to serve the ill patients to get outpatient or inpatient treatment services.
4. **Maternity Hospital** is a specialized hospital for childbirth, has specialist inspection service to pregnancy, childbirth, hospitalization and outpatient for mothers and children that is under the supervision of an obstetrician.
5. **Maternity House** is health care facility with a license as a maternity house, equipped with prenatal care, childbirth and examination of mothers and children which is under the supervision of a senior midwife.
6. **Polyclinic** is a health facility in which to get outpatient services, usually under the control of doctor/medical personnel.

- 7. Puskesmas (Pusat Kesehatan Masyarakat)** adalah unit pelaksana teknis dinas kesehatan Kabupaten/Kota yang mempunyai fungsi utama sebagai penyelenggara pelayanan kesehatan tingkat pertama. Wilayah kerja puskesmas maksimal adalah satu kecamatan dan untuk dapat menjangkau wilayah kerjanya, puskesmas mempunyai jaringan pelayanan yang meliputi unit Puskesmas Pembantu (Pustu), unit Puskesmas Keliling (Puskel), dan unit bidan desa/komunitas (Peraturan Menteri Kesehatan RI No. 75 Tahun 2014 Tentang Pusat Kesehatan Masyarakat).
- 7. *Public Health Center*** is technical implementation unit of regency health department that have the primary function as a first-level health care providers. The working area standard of public health center is one district and to reach their working areas, public health centers have a service network covering subsidiary of public health center, mobile public health center units, and midwife units (Regulation of the Minister of Health of Indonesia Number 75 Year 2014 about Public Health Center).
- 8. Apotek** adalah suatu tempat tertentu yang digunakan untuk melakukan pekerjaan kefarmasian, dan penyaluran/penjualan obat atau bahan farmasi dan perbekalan kesehatan lainnya kepada masyarakat yang dikelola oleh tenaga apoteker (Peraturan Menteri Kesehatan RI No.1332 Tahun 2002 Tentang Perubahan Atas Peraturan Menteri Kesehatan RI No. 922/MENKES/PER/X/1993 Tentang Ketentuan dan Tata Cara Pemberian Izin Apotek).
- 8. *Pharmacy*** is a specific place that is used for pharmaceutical jobs, and distribution/sale of drugs/ pharmaceuticals and other medical supplies to people that are administered by trained pharmacist (Regulation of the Minister of Health of Indonesia Number 1332 Year 2002 about the Changes of Regulation of the Minister of Health of Indonesia Number 922/MENKES/PER/X/1993 about Pro-vision and Procedures for Administration of Licensed Pharmacies).
- 9. Untuk mengukur kemiskinan,** BPS menggunakan konsep kemampuan memenuhi kebutuhan dasar (basic needs approach). Dengan pendekatan
- 9. *To measure poverty,*** BPS-Statistics Indonesia has used the concept of basic needs approach. Therefore, poverty is viewed as economic inability to fulfill food and non-food

ini, kemiskinan dipandang sebagai ketidakmampuan dari sisi ekonomi untuk memenuhi kebutuhan dasar makanan dan bukan makanan yang diukur dari sisi pengeluaran. Metode yang digunakan adalah menghitung Garis Kemiskinan (GK), yang terdiri dari dua komponen yaitu Garis Kemiskinan Makanan (GKM) dan Garis Kemiskinan Non-Makanan (GKNM). Penghitungan Garis Kemiskinan dilakukan secara terpisah untuk daerah perkotaan dan perdesaan.

basic needs which are measured by consumption/expenditure. the method used is calculating poverty line, which consists of two components that are Food Poverty Line (FPL) and Non-Food Poverty Line (NFPL). The poverty line was calculated separately for urban and rural areas.

10. Penduduk miskin adalah penduduk yang memiliki rata-rata pengeluaran per kapita per bulan di bawah Garis Kemiskinan.

10. The Poor are residents who have an average per capita expenditure per month below the Poverty Line.

11. Garis Kemiskinan Makanan (GKM) merupakan nilai pengeluaran kebutuhan minimum makanan yang disetarakan dengan 2.100 kkalori per kapita per hari. Garis Kemiskinan NonMakanan (GKNM) adalah kebutuhan minimum untuk perumahan, sandang, pendidikan, kesehatan, dan kebutuhan dasar lainnya.

11. The Food Poverty Line refers to the daily minimum requirement of 2,100 kcal per capita per day. The NonFood Poverty Line refers to the minimum requirement for household necessities for clothing, education, health, and other basic individual needs.

12. Ukuran Kemiskinan.

a. Head Count Index (P_0) adalah persentase penduduk miskin yang berada di bawah Garis Kemiskinan(GK).

12. Poverty Measures

a. Head Count Index (P_0) simply measures the percentage of the population that is counted as poor.

b. Indeks Kedalaman Kemiskinan (P_1) merupakan ukuran rata-rata kesenjangan pengeluaran masing-masing penduduk miskin terhadap garis kemiskinan. Semakin tinggi nilai indeks, semakin jauh rata-rata pengeluaran penduduk dari garis kemiskinan.

c. Indeks Keparahan Kemiskinan (P_2) memberikan gambaran mengenai penyebaran pengeluaran di antara penduduk miskin. Semakin tinggi nilai indeks, semakin tinggi ketimpangan pengeluaran di antara penduduk miskin.

b. Poverty Gap Index (P_1) measures the extent to which individuals fall below the poverty line (the poverty gaps) as a proportion of the poverty line. Higher value of the index shows that the gap between average expenditure of the poor and the poverty line is wider.

c. Poverty Severity Index (P_2) describes inequality among the poor. This is simply a weighted sum of poverty gaps (as a proportion of the poverty line), where the weights are the proportionate poverty gaps themselves. Hence, by squaring the poverty gap index, the measure implicitly puts more weight on observations that fall well below the poverty line. Higher value of the index shows that inequality among the poor is higher.

13. Indeks Pembangunan Manusia (IPM) menjelaskan bagaimana penduduk dapat mengakses hasil pembangunan dalam memperoleh pendapatan, kesehatan, pendidikan dan sebagainya. IPM diperkenalkan oleh UNDP pada tahun 1990 dan dipublikasikan secara berkala dalam laporan tahunan Human Development Report (HDR). IPM dibentuk oleh 3 (tiga) dimensi dasar: Umur panjang dan hidup

13. The Human Development Index (HDI) explains how people can access development results in obtaining income, health, education and so forth. HDI was introduced by United Nations Development Programme (UNDP) in 1990 and published periodically in the annual report of the Human Development Report. HDI was formed by three basic dimensions: a long and healthy life; knowledge; and a decent standard of living.

sehat; pengetahuan; dan standar hidup layak.

<https://pamekasankab.bps.go.id>

ULASAN**DESCRIPTION****PENDIDIKAN**

Tersedianya fasilitas pendidikan yang memadai diperlukan dalam upaya peningkatan mutu pendidikan. Pada periode 2020/2021, Kabupaten Pamekasan memiliki 471 gedung Sekolah Dasar (SD), 183 gedung Sekolah Menengah Pertama (SMP), 77 gedung Sekolah Menengah Atas (SMA), dan 97 gedung Sekolah Menengah Kejuruan (SMK).

Dari 13 Kecamatan yang ada di Kabupaten Pamekasan, semua Kecamatan memiliki gedung Sekolah mulai dari tingkat dasar, menengah, dan atas.

KESEHATAN

Sarana Kesehatan yang memadai merupakan salah satu kunci dalam peningkatan kesehatan masyarakat. Dari 13 Kecamatan di Kabupaten Pamekasan, hanya ada 4 Kecamatan yang memiliki Rumah Sakit, yaitu kecamatan Tlanakan, Pademawu, Pamekasan, dan Waru, dengan jumlah total 6 rumah sakit

AGAMA

Banyaknya tempat peribadatan di Kabupaten Pamekasan pada tahun 2020 terdiri atas, 1.178 Masjid, 4.073 Musholla, 5 Gereja Protestan, 1 Gereja Katolik, 1 Pura, dan 1 Vihara.

EDUCATION

The availability of adequate educational facilities is needed in the effort to improve the quality of education. In the 2020/2021 period, Pamekasan Regency had 471 Elementary School buildings, 183 Junior High School buildings, 77 High School buildings, and 97 Vocational High School buildings.

Of the 13 Sub-districts in Pamekasan Regency, all Sub-districts have school buildings ranging from elementary, middle and upper levels.

HEALTH

Adequate health facilities are one of the keys to improving public health. From 13 Sub-districts in Pamekasan Regency, there are only 4 Sub-districts that have Hospital buildings, namely Tlanakan, Pademawu, Pamekasan, and Waru districts, with total of 6 hospitals.

RELIGION

The number of places of worship in Pamekasan Regency in 2020 consisted of 1,178 Mosques, 4,073 Mushollas, 5 Protestant Churches, 1 Catholic Churches, 1 Hindu Temples, and 1 Monastery.

KEMISIKINAN

Persentase Penduduk Miskin di Kabupaten Pamekasan pada Maret 2020 sebesar 14,60 %, Hal ini berarti sebanyak 14,95 % penduduk Kabupaten Pamekasan memiliki rata-rata pengeluaran per kapita per bulan di bawah Garis Kemiskinan. Garis Kemiskinan di Kabupaten Pamekasan pada Maret 2020 sebesar Rp. 357.074,-

PEMBANGUNAN MANUSIA

Indeks Pemabangunan Manusia 2020 di Kabupaten Pamekasan adalah 66,26. Indeks ini tersusun dari beberapa komponen yaitu Indeks Kesehatan 0,73; Indeks Pendidikan 0,60; dan Indeks PPP 0,66.

Dilihat dari tren tahun 2010-2020 dapat dilihat bahwa IPM di Kabupaten Pamekasan terus mengalami peningkatan, hal ini menunjukkan bahwa usaha untuk meningkatkan pembangunan manusia di Kabupaten Pamekasan membuahkan hasil yang baik. Upaya untuk meningkatkan IPM di Kabupaten Pamekasan harus terus di tingkatkan.

POVERTY

The percentage of The Poor in Pamekasan Regency in March 2020 was 14.60%, which means that as many as 14.60% of Pamekasan Regency population had an average expenditure per capita per month below the Poverty Line. The Poverty Line in Pamekasan Regency in March 2020 was Rp. 357,074,-

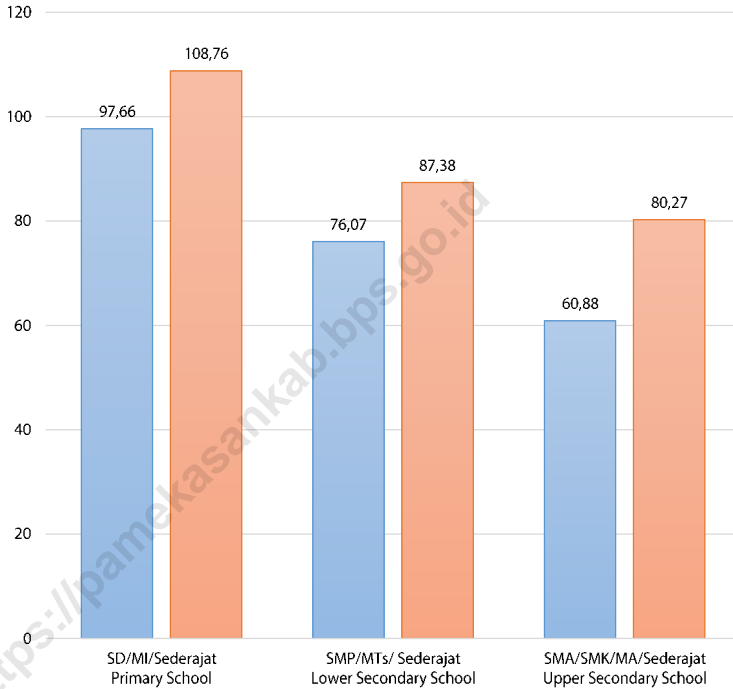
HUMAN DEVELOPMENT

The Human Development Index 2020 in Pamekasan Regency is 66.26. This index is composed of several components, namely the Health Index of 0.73; Education Index 0.60; and the PPP index 0.66.

Judging from the trends in 2010-2020, it can be seen that the HDI in Pamekasan Regency continues to increase, this shows that efforts to improve human development in Pamekasan Regency produce good results. Efforts to improve HDI in Pamekasan Regency must continue to be improved.

Gambar 4.1
Figures

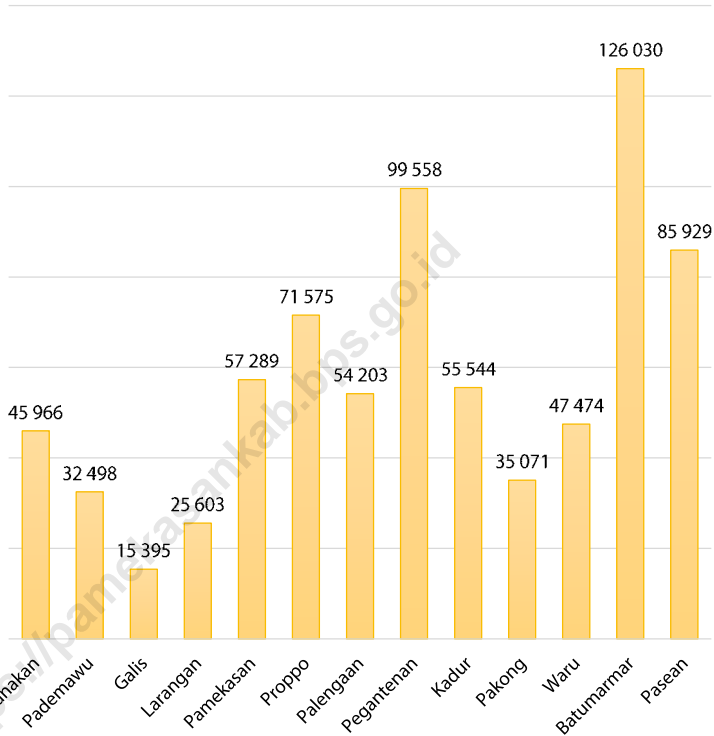
Angka Partisipasi Murni (APM) dan Angka Partisipasi Kasar (APK) Menurut Jenjang Pendidikan di Kabupaten Pamekasan, 2020
Net Participation Rates and Gross Participation Rates by Educational Level in Pamekasan Regency, 2020



Sumber/Source: BPS, Survei Sosial Ekonomi Nasional (Susenas)/BPS-Statistics Indonesia, National Socioeconomic Survey

Gambar 4.2
Figures

Jumlah Kunjungan ke Puskesmas Menurut Kecamatan di Kabupaten Pamekasan, 2020
Number of Visits to Public Health Center by Subdistrict in Pamekasan Regency, 2020



Sumber/Source: Dinas Kesehatan Kabupaten Pamekasan/ Public Health Office of Pamekasan Regency

4.1 PENDIDIKAN EDUCATION

Tabel 4.1.1 Jumlah Sekolah, Guru, dan Murid Taman Kanak-Kanak (TK) di Bawah Kementerian Pendidikan dan Kebudayaan Menurut Kecamatan di Kabupaten Pamekasan, 2019/2020 dan 2020/2021
Number of Schools, Teachers, and Pupils in Kindergarten Under The Ministry of Education and Culture by Subdistrict in Pamekasan Regency, 2019/2020 and 2020/2021

Kecamatan Subdistrict	Sekolah/Schools					
	Negeri/Public		Swasta/Private		Jumlah/Total	
	2019/2020	2020/2021	2019/2020	2020/2021	2019/2020	2020/2021
(1)	(2)	(3)	(4)	(5)	(6)	(7)
Tlanakan	-	-	28	28	28	28
Pademawu	1	1	44	43	45	44
Galis	-	-	18	18	18	18
Larangan	-	-	34	34	34	34
Pamekasan	-	-	47	47	47	47
Proppo	-	-	18	18	18	18
Palengaan	-	-	19	19	19	19
Pegantenan	-	-	29	28	29	28
Kadur	-	-	30	31	30	31
Pakong	-	-	19	19	19	19
Waru	-	-	7	7	7	7
Batumarmar	-	-	17	17	17	17
Pasean	-	-	23	19	23	19
Kabupaten Pamekasan	1	1	333	328	334	329

Lanjutan Tabel/Continued Table 4.1.1

Kecamatan Subdistrict	Guru ¹ /Teachers ¹					
	Negeri/Public		Swasta/Private		Jumlah/Total	
	2019/2020	2020/2021	2019/2020	2020/2021	2019/2020	2020/2021
(1)	(8)	(9)	(10)	(11)	(12)	(13)
Tlanakan	-	-	124	121	124	121
Pademawu	8	8	242	238	250	246
Galis	-	-	92	91	92	91
Larangan	-	-	151	150	151	150
Pamekasan	-	-	276	270	276	270
Proppo	-	-	69	64	69	64
Palengaan	-	-	123	119	123	119
Pegantenan	-	-	124	116	124	116
Kadur	-	-	151	155	151	155
Pakong	-	-	100	98	100	98
Waru	-	-	42	40	42	40
Batumarmar	-	-	58	58	58	58
Pasean	-	-	95	94	95	94
Kabupaten Pamekasan	8	8	1 647	1 614	1 655	1 622

Lanjutan Tabel/*Continued Table* 4.1.1

Kecamatan Subdistrict	Murid/Pupils					
	Negeri/Public		Swasta/Private		Jumlah/Total	
	2019/2020	2020/2021	2019/2020	2020/2021	2019/2020	2020/2021
(1)	(14)	(15)	(16)	(17)	(18)	(19)
Tlanakan	-	-	1 200	1 206	1 200	1 206
Pademawu	70	74	1 665	1 711	1 735	1 785
Galis	-	-	625	615	625	615
Larangan	-	-	954	947	954	947
Pamekasan	-	-	2 109	2 025	2 109	2 025
Proppo	-	-	574	554	574	554
Palengaan	-	-	884	830	884	830
Pegantenan	-	-	873	986	873	986
Kadur	-	-	832	835	832	835
Pakong	-	-	664	602	664	602
Waru	-	-	372	388	372	388
Batumarmar	-	-	540	670	540	670
Pasean	-	-	653	710	653	710
Kabupaten Pamekasan	70	74	11 945	12 079	12 015	12 153

Catatan/Note: ¹ Jumlah guru termasuk kepala sekolah dan guru/The total of teachers including headmaster and teacher

Sumber/Source: Kementerian Pendidikan dan Kebudayaan, Data Semester Ganjil/Ministry of Educations and Culture, Odd Semester Data

Tabel
Table 4.1.2

**Jumlah Sekolah, Guru, dan Murid Raudatul Athfal (RA)
di Bawah Kementerian Agama Menurut Kecamatan di
Kabupaten Pamekasan, 2019/2020 dan 2020/2021**
*Number of Schools, Teachers, and Pupils in Raudatul Athfal
(RA) Under The Ministry of Religious Affairs by Subdistrict in
Pamekasan Regency, 2019/2020 and 2020/2021*

Kecamatan Subdistrict	Sekolah/Schools		Guru/Teachers		Murid/Pupils	
	2019/2020	2020/2021	2019/2020	2020/2021	2019/2020	2020/2021
(1)	(2)	(3)	(4)	(5)	(6)	(7)
Tlanakan	31	32	140	146	742	705
Pademawu	34	34	216	207	1 212	901
Galis	12	11	80	74	441	332
Larangan	27	25	127	113	873	838
Pamekasan	28	26	202	194	1 432	1 478
Proppo	36	37	124	124	1 250	1 135
Palengaan	43	38	286	262	2 359	1 734
Pegantenan	43	44	187	211	1 344	1 368
Kadur	21	20	119	107	598	559
Pakong	23	22	111	110	520	581
Waru	49	50	190	169	1 514	1 679
Batumarmar	52	51	213	187	1 544	1 206
Pasean	61	59	268	266	1 224	974
Kabupaten Pamekasan	460	449	2 263	2 170	15 053	13 490

Catatan/Note: Seluruh Raudatul Athfal (RA) berstatus swasta/*All Raudatul Athfal (RA) are private*

Sumber/Source: Kementerian Agama, Data Semester Ganjil/*Ministry of Religious Affairs, Odd Semester Data*

Tabel 4.1.3
Table

Jumlah Sekolah, Guru, dan Murid Sekolah Dasar (SD) di Bawah Kementerian Pendidikan dan Kebudayaan Menurut Kecamatan di Kabupaten Pamekasan, 2019/2020 dan 2020/2021
Number of Schools, Teachers, and Pupils in Primary Schools Under The Ministry of Education and Culture by Subdistrict in Pamekasan Regency, 2019/2020 and 2020/2021

Kecamatan Subdistrict	Sekolah/Schools					
	Negeri/Public		Swasta/Private		Jumlah/Total	
	2019/2020	2020/2021	2019/2020	2020/2021	2019/2020	2020/2021
(1)	(2)	(3)	(4)	(5)	(6)	(7)
Tlanakan	31	31	2	2	33	33
Pademawu	46	46	7	7	53	53
Galis	18	18	3	3	21	21
Larangan	24	24	4	4	28	28
Pamekasan	36	36	10	10	46	46
Proppo	46	46	4	4	50	50
Palengaan	37	36	4	4	41	40
Pegantenan	39	39	9	9	48	48
Kadur	24	24	4	4	28	28
Pakong	24	24	1	1	25	25
Waru	25	25	1	1	26	26
Batumarmar	34	34	5	5	39	39
Pasean	29	29	5	5	34	34
Kabupaten Pamekasan	413	412	59	59	472	471

Lanjutan Tabel/Continued Table 4.1.3

Kecamatan Subdistrict	Guru ¹ /Teachers ¹					
	Negeri/Public		Swasta/Private		Jumlah/Total	
	2019/2020	2020/2021	2019/2020	2020/2021	2019/2020	2020/2021
(1)	(8)	(9)	(10)	(11)	(12)	(13)
Tlanakan	414	421	18	18	432	439
Pademawu	618	647	67	60	685	707
Galis	226	236	33	36	259	272
Larangan	324	329	36	36	360	365
Pamekasan	548	568	142	137	690	705
Proppo	489	504	29	29	518	533
Palengaan	384	406	31	26	415	432
Pegantenan	404	385	91	91	495	476
Kadur	300	300	38	38	338	338
Pakong	247	253	8	8	255	261
Waru	276	270	9	15	285	285
Batumarmar	354	364	31	37	385	401
Pasean	321	321	52	52	373	373
Kabupaten Pamekasan	4 905	5 004	585	583	5 490	5 587

Lanjutan Tabel/Continued Table 4.1.3

Kecamatan Subdistrict	Murid/Pupils					
	Negeri/Public		Swasta/Private		Jumlah/Total	
	2019/2020	2020/2021	2019/2020	2020/2021	2019/2020	2020/2021
(1)	(14)	(15)	(16)	(17)	(18)	(19)
Tlanakan	4 722	4 642	230	227	4 952	4 869
Pademawu	6 027	6 024	947	1 055	6 974	7 079
Galis	1 995	1 943	282	280	2 277	2 223
Larangan	3 095	3 028	270	301	3 365	3 329
Pamekasan	6 959	6 814	2 463	2 491	9 422	9 305
Proppo	5 499	5 355	315	334	5 814	5 689
Palengaan	3 798	3 642	329	312	4 127	3 954
Pegantenan	4 067	4 051	1 099	1 101	5 166	5 152
Kadur	2 561	2 554	267	280	2 828	2 834
Pakong	2 508	2 431	70	66	2 578	2 497
Waru	3 204	3 068	228	248	3 432	3 316
Batumarmar	4 136	4 046	346	337	4 482	4 383
Pasean	2 950	2 924	485	474	3 435	3 398
Kabupaten Pamekasan	51 521	50 522	7 331	7 506	58 852	58 028

Catatan/Note: ¹ Jumlah guru termasuk kepala sekolah dan guru/The total of teachers including headmaster and teacher

Sumber/Source: Kementerian Pendidikan dan Kebudayaan, Data Semester Ganjil/Ministry of Educations and Culture, Odd Semester Data

Tabel
Table 4.1.4**Jumlah Sekolah, Guru, dan Murid Madrasah Ibtidaiyah (MI) di Bawah Kementerian Agama Menurut Kecamatan Menurut Kecamatan di Kabupaten Pamekasan, 2019/2020 dan 2020/2021****Number of Schools, Teachers, and Pupils in Madrasah Ibtidaiyah (MI) Under The Ministry of Religious Affairs by Subdistrict in Pamekasan Regency, 2019/2020 and 2020/2021**

Kecamatan Subdistrict	Sekolah/Schools					
	Negeri/Public		Swasta/Private		Jumlah/Total	
	2019/2020	2020/2021	2019/2020	2020/2021	2019/2020	2020/2021
(1)	(2)	(3)	(4)	(5)	(6)	(7)
Tlanakan	-	-	14	13	14	13
Pademawu	-	-	5	5	5	5
Galis	1	1	1	1	2	2
Larangan	-	-	16	16	16	16
Pamekasan	-	-	4	3	4	3
Proppo	-	-	31	31	31	31
Palengaan	-	-	51	56	51	56
Pegantenan	-	-	35	45	35	45
Kadur	-	-	18	18	18	18
Pakong	-	-	12	12	12	12
Waru	-	-	43	44	43	44
Batumarmar	-	-	25	47	25	47
Pasean	1	1	54	31	55	32
Kabupaten Pamekasan	2	2	323	322	325	324

Lanjutan Tabel/*Continued Table* 4.1.4

Kecamatan Subdistrict	Guru/Teachers					
	Negeri/Public		Swasta/Private		Jumlah/Total	
	2019/2020	2020/2021	2019/2020	2020/2021	2019/2020	2020/2021
(1)	(8)	(9)	(10)	(11)	(12)	(13)
Tlanakan	-	-	148	154	148	154
Pademawu	-	-	56	67	56	67
Galis	20	16	4	14	24	30
Larangan	-	-	150	165	150	165
Pamekasan	-	-	43	38	43	38
Proppo	-	-	306	326	306	326
Palengaan	-	-	580	698	580	698
Pegantenan	-	-	296	402	296	402
Kadur	-	-	221	236	221	236
Pakong	-	-	100	118	100	118
Waru	-	-	462	479	462	479
Batumarmar	-	-	212	442	212	442
Pasean	14	13	499	326	513	339
Kabupaten Pamekasan	34	29	3 229	3 465	3 263	3 494

Lanjutan Tabel/*Continued Table 4.1.4*

Kecamatan Subdistrict	Murid/Pupils					
	Negeri/Public		Swasta/Private		Jumlah/Total	
	2019/2020	2020/2021	2019/2020	2020/2021	2019/2020	2020/2021
(1)	(14)	(15)	(16)	(17)	(18)	(19)
Tlanakan	-	-	909	948	909	948
Pademawu	-	-	277	302	277	302
Galis	203	220	83	83	286	303
Larangan	-	-	1 281	1 341	1 281	1 341
Pamekasan	-	-	358	252	358	252
Proppo	-	-	2 810	2 945	2 810	2 945
Palengaan	-	-	5 079	5 937	5 079	5 937
Pegantenan	-	-	2 307	3 153	2 307	3 153
Kadur	-	-	1 341	1 500	1 341	1 500
Pakong	-	-	945	982	945	982
Waru	-	-	3 500	3 544	3 500	3 544
Batumarmar	-	-	1 627	3 540	1 627	3 540
Pasean	140	151	3 308	1 738	3 448	1 889
Kabupaten Pamekasan	343	371	25 208	26 265	25 551	26 636

Sumber/Source: Kementerian Agama, Data Semester Ganjil/Ministry of Religious Affairs, Odd Semester Data

Tabel
Table 4.1.5

Jumlah Sekolah, Guru, dan Murid Sekolah Menengah Pertama (SMP) di Bawah Kementerian Pendidikan dan Kebudayaan Menurut Kecamatan di Kabupaten Pamekasan, 2019/2020 dan 2020/2021
Number of Schools, Teachers, and Pupils in Lower Secondary Schools Under The Ministry of Education and Culture by Subdistrict in Pamekasan Regency, 2019/2020 and 2020/2021

Kecamatan Subdistrict	Sekolah/Schools					
	Negeri/Public		Swasta/Private		Jumlah/Total	
	2019/2020	2020/2021	2019/2020	2020/2021	2019/2020	2020/2021
(1)	(2)	(3)	(4)	(5)	(6)	(7)
Tlanakan	1	1	12	12	13	13
Pademawu	5	5	10	10	15	15
Galis	1	1	-	-	1	1
Larangan	3	3	7	7	10	10
Pamekasan	6	6	8	7	14	13
Proppo	5	5	14	14	19	19
Palengaan	3	3	27	27	30	30
Pegantenan	3	3	29	28	32	31
Kadur	2	2	11	11	13	13
Pakong	1	1	4	4	5	5
Waru	1	1	9	9	10	10
Batumarmar	2	2	9	8	11	10
Pasean	1	1	12	12	13	13
Kabupaten Pamekasan	34	34	152	149	186	183

Lanjutan Tabel/Continued Table 4.1.5

Kecamatan Subdistrict	Guru ¹ /Teachers ¹					
	Negeri/Public		Swasta/Private		Jumlah/Total	
	2019/2020	2020/2021	2019/2020	2020/2021	2019/2020	2020/2021
(1)	(8)	(9)	(10)	(11)	(12)	(13)
Tlanakan	34	32	101	110	135	142
Pademawu	192	196	82	94	274	290
Galis	44	43	-	-	44	43
Larangan	89	90	62	62	151	152
Pamekasan	227	231	60	64	287	295
Proppo	70	68	120	126	190	194
Palengaan	43	41	238	242	281	283
Pegantenan	28	30	223	231	251	261
Kadur	29	28	94	102	123	130
Pakong	22	20	38	38	60	58
Waru	21	20	85	84	106	104
Batumarmar	25	25	68	73	93	98
Pasean	26	25	112	112	138	137
Kabupaten Pamekasan	850	849	1 283	1 338	2 133	2 187

Lanjutan Tabel/*Continued Table 4.1.5*

Kecamatan Subdistrict	Murid/Pupils					
	Negeri/Public		Swasta/Private		Jumlah/Total	
	2019/2020	2020/2021	2019/2020	2020/2021	2019/2020	2020/2021
(1)	(14)	(15)	(16)	(17)	(18)	(19)
Tlanakan	363	345	1 040	1 024	1 403	1 369
Pademawu	2 101	1 844	719	736	2 820	2 580
Galis	428	404	-	-	428	404
Larangan	921	920	490	513	1 411	1 433
Pamekasan	3 358	3 243	490	479	3 848	3 722
Proppo	716	663	1 413	1 295	2 129	1 958
Palengaan	265	249	2 868	3 021	3 133	3 270
Pegantenan	222	233	2 660	2 683	2 882	2 916
Kadur	135	132	667	615	802	747
Pakong	192	179	227	223	419	402
Waru	209	187	531	557	740	744
Batumarmar	278	166	612	589	890	755
Pasean	269	247	740	777	1 009	1 024
Kabupaten Pamekasan	9 457	8 812	12 457	12 512	21 914	21 324

Catatan/Note: ¹ Jumlah guru termasuk kepala sekolah dan guru/*The total of teachers including headmaster and teacher*

Sumber/Source: Kementerian Pendidikan dan Kebudayaan, Data Semester Ganjil/*Ministry of Educations and Culture, Odd Semester Data*

Tabel
Table 4.1.6

Jumlah Sekolah, Guru, dan Murid Madrasah Tsanawiyah (MTs) di Bawah Kementerian Agama Menurut Kecamatan di Kabupaten Pamekasan, 2019/2020 dan 2020/2021
Number of Schools, Teachers, and Pupils in Madrasah Tsanawiyah (MTs) Under The Ministry of Religious Affairs by Subdistrict in Pamekasan Regency, 2019/2020 and 2020/2021

Kecamatan Subdistrict	Sekolah/Schools					
	Negeri/Public		Swasta/Private		Jumlah/Total	
	2019/2020	2020/2021	2019/2020	2020/2021	2019/2020	2020/2021
(1)	(2)	(3)	(4)	(5)	(6)	(7)
Tlanakan	-	-	15	15	15	15
Pademawu	1	1	6	6	7	7
Galis	-	-	5	5	5	5
Larangan	-	-	14	14	14	14
Pamekasan	1	1	8	9	9	10
Proppo	-	-	15	15	15	15
Palengaan	-	-	37	38	37	38
Pegantenan	-	-	20	20	20	20
Kadur	1	1	14	13	15	14
Pakong	1	1	6	5	7	6
Waru	-	-	21	21	21	21
Batumarmar	-	-	16	18	16	18
Pasean	-	-	20	19	20	19
Kabupaten Pamekasan	4	4	199	198	203	202

Lanjutan Tabel/*Continued Table* 4.1.6

Kecamatan Subdistrict	Guru/Teachers					
	Negeri/Public		Swasta/Private		Jumlah/Total	
	2019/2020	2020/2021	2019/2020	2020/2021	2019/2020	2020/2021
(1)	(8)	(9)	(10)	(11)	(12)	(13)
Tlanakan	-	-	204	241	204	241
Pademawu	46	46	54	62	100	108
Galis	-	-	83	93	83	93
Larangan	-	-	157	161	157	161
Pamekasan	49	51	125	125	174	176
Proppo	-	-	191	213	191	213
Palengaan	-	-	497	663	497	663
Pegantenan	-	-	231	245	231	245
Kadur	24	23	180	217	204	240
Pakong	72	77	101	69	173	146
Waru	-	-	265	318	265	318
Batumarmar	-	-	191	289	191	289
Pasean	-	-	271	282	271	282
Kabupaten Pamekasan	191	197	2 675	2 978	2 866	3 175

Lanjutan Tabel/Continued Table 4.1.6

Kecamatan Subdistrict	Murid/Pupils					
	Negeri/Public		Swasta/Private		Jumlah/Total	
	2019/2020	2020/2021	2019/2020	2020/2021	2019/2020	2020/2021
(1)	(14)	(15)	(16)	(17)	(18)	(19)
Tlanakan	-	-	1 517	928	1 517	928
Pademawu	591	636	375	180	966	816
Galis	-	-	757	702	757	702
Larangan	-	-	1 282	1 192	1 282	1 192
Pamekasan	351	273	1 580	1 526	1 931	1 799
Proppo	-	-	1 659	1 701	1 659	1 701
Palengaan	-	-	5 269	7 809	5 269	7 809
Pegantenan	-	-	2 140	2 074	2 140	2 074
Kadur	85	74	1 543	915	1 628	989
Pakong	474	1	892	721	1 366	722
Waru	-	-	2 364	2 165	2 364	2 165
Batumarmar	-	-	1 528	1 773	1 528	1 773
Pasean	-	-	1 787	1 292	1 787	1 292
Kabupaten Pamekasan	1 501	984	24 962	22 978	26 463	23 962

Sumber/Source: Kementerian Agama, Data Semester Ganjil/Ministry of Religious Affairs, Odd Semester Data

Tabel
Table 4.1.7

Jumlah Sekolah, Guru, dan Murid Sekolah Menengah Atas (SMA) di Bawah Kementerian Pendidikan dan Kebudayaan Menurut Kecamatan di Kabupaten Pamekasan, 2019/2020 dan 2020/2021

Number of Schools, Teachers, and Pupils in Upper Secondary Schools Under The Ministry of Education and Culture by Subdistrict in Pamekasan Regency, 2019/2020 and 2020/2021

Kecamatan Subdistrict	Sekolah/Schools					
	Negeri/Public		Swasta/Private		Jumlah/Total	
	2019/2020	2020/2021	2019/2020	2020/2021	2019/2020	2020/2021
(1)	(2)	(3)	(4)	(5)	(6)	(7)
Tlanakan	-	-	5	5	5	5
Pademawu	2	2	3	3	5	5
Galis	1	1	-	-	1	1
Larangan	-	-	6	6	6	6
Pamekasan	4	4	6	6	10	10
Proppo	-	-	6	6	6	6
Palengaan	-	-	16	16	16	16
Pegantenan	-	-	7	7	7	7
Kadur	-	-	7	7	7	7
Pakong	1	1	2	2	3	3
Waru	1	1	1	1	2	2
Batumarmar	-	-	5	4	5	4
Pasean	-	-	5	5	5	5
Kabupaten Pamekasan	9	9	69	68	78	77

Lanjutan Tabel/Continued Table 4.1.7

Kecamatan Subdistrict	Guru ¹ /Teachers ¹					
	Negeri/Public		Swasta/Private		Jumlah/Total	
	2019/2020	2020/2021	2019/2020	2020/2021	2019/2020	2020/2021
(1)	(8)	(9)	(10)	(11)	(12)	(13)
Tlanakan	-	-	54	53	54	53
Pademawu	95	97	23	21	118	118
Galis	40	49	-	-	40	49
Larangan	-	-	49	50	49	50
Pamekasan	200	205	52	54	252	259
Proppo	-	-	64	63	64	63
Palengaan	-	-	159	183	159	183
Pegantenan	-	-	66	79	66	79
Kadur	-	-	86	100	86	100
Pakong	29	29	20	19	49	48
Waru	23	28	5	6	28	34
Batumarmar	-	-	35	32	35	32
Pasean	-	-	44	46	44	46
Kabupaten Pamekasan	387	408	657	706	1 044	1 114

Lanjutan Tabel/Continued Table 4.1.7

Kecamatan Subdistrict	Murid/Pupils					
	Negeri/Public		Swasta/Private		Jumlah/Total	
	2019/2020	2020/2021	2019/2020	2020/2021	2019/2020	2020/2021
(1)	(14)	(15)	(16)	(17)	(18)	(19)
Tlanakan	-	-	440	463	440	463
Pademawu	1 595	1 547	167	138	1 762	1 685
Galis	748	533	-	-	748	533
Larangan	-	-	425	403	425	403
Pamekasan	3 227	3 106	499	499	3 726	3 605
Proppo	-	-	815	902	815	902
Palengaan	-	-	2 521	2 529	2 521	2 529
Pegantenan	-	-	970	1 074	970	1 074
Kadur	-	-	699	761	699	761
Pakong	214	225	113	101	327	326
Waru	404	386	74	68	478	454
Batumarmar	-	-	400	416	400	416
Pasean	-	-	392	399	392	399
Kabupaten Pamekasan	6 188	5 797	7 515	7 753	13 703	13 550

Catatan/Note: ¹ Jumlah guru termasuk kepala sekolah dan guru/The total of teachers including headmaster and teacher

Sumber/Source: Kementerian Pendidikan dan Kebudayaan, Data Semester Ganjil/Ministry of Educations and Culture, Odd Semester Data

Tabel
Table 4.1.8

Jumlah Sekolah, Guru, dan Murid Sekolah Menengah Kejuruan (SMK) di Bawah Kementerian Pendidikan dan Kebudayaan Menurut Kecamatan di Kabupaten Pamekasan, 2019/2020 dan 2020/2021
Number of Schools, Teachers, and Pupils in Vocational High Schools Under The Ministry of Education and Culture by Subdistrict in Pamekasan Regency, 2019/2020 and 2020/2021

Kecamatan Subdistrict	Sekolah/Schools					
	Negeri/Public		Swasta/Private		Jumlah/Total	
	2019/2020	2020/2021	2019/2020	2020/2021	2019/2020	2020/2021
(1)	(2)	(3)	(4)	(5)	(6)	(7)
Tlanakan	1	1	6	6	7	7
Pademawu	-	-	3	3	3	3
Galis	-	-	1	1	1	1
Larangan	-	-	6	6	6	6
Pamekasan	3	3	4	4	7	7
Proppo	1	1	8	8	9	9
Palengaan	-	-	20	20	20	20
Pegantenan	-	-	16	16	16	16
Kadur	-	-	3	3	3	3
Pakong	1	1	6	6	7	7
Waru	-	-	5	5	5	5
Batumarmar	-	-	7	6	7	6
Pasean	1	1	5	6	6	7
Kabupaten Pamekasan	7	7	90	90	97	97

Lanjutan Tabel/*Continued Table* 4.1.8

Kecamatan Subdistrict	Guru ¹ /Teachers ¹					
	Negeri/Public		Swasta/Private		Jumlah/Total	
	2019/2020	2020/2021	2019/2020	2020/2021	2019/2020	2020/2021
(1)	(8)	(9)	(10)	(11)	(12)	(13)
Tlanakan	36	37	65	75	101	112
Pademawu	-	-	24	32	24	32
Galis	-	-	27	26	27	26
Larangan	-	-	51	49	51	49
Pamekasan	228	245	58	61	286	306
Proppo	21	22	68	69	89	91
Palengaan	-	-	207	219	207	219
Pegantenan	-	-	118	116	118	116
Kadur	-	-	27	37	27	37
Pakong	32	34	66	65	98	99
Waru	-	-	63	64	63	64
Batumarmar	-	-	44	40	44	40
Pasean	23	23	53	57	76	80
Kabupaten Pamekasan	340	361	871	910	1 211	1 271

Lanjutan Tabel/Continued Table 4.1.8

Kecamatan Subdistrict	Murid/Pupils					
	Negeri/Public		Swasta/Private		Jumlah/Total	
	2019/2020	2020/2021	2019/2020	2020/2021	2019/2020	2020/2021
(1)	(14)	(15)	(16)	(17)	(18)	(19)
Tlanakan	368	337	646	612	1 014	949
Pademawu	-	-	253	258	253	258
Galis	-	-	205	226	205	226
Larangan	-	-	377	339	377	339
Pamekasan	2 842	2 809	388	450	3 230	3 259
Proppo	191	168	893	971	1 084	1 139
Palengaan	-	-	3 310	3 340	3 310	3 340
Pegantenan	-	-	1 514	1 581	1 514	1 581
Kadur	-	-	307	290	307	290
Pakong	332	322	748	775	1 080	1 097
Waru	-	-	617	713	617	713
Batumarmar	-	-	373	424	373	424
Pasean	180	145	422	487	602	632
Kabupaten Pamekasan	3 913	3 781	10 053	10 466	13 966	14 247

Catatan/Note: ¹ Jumlah guru termasuk kepala sekolah dan guru/The total of teachers including headmaster and teacher

Sumber/Source: Kementerian Pendidikan dan Kebudayaan, Data Semester Ganjil/Ministry of Educations and Culture, Odd Semester Data

Tabel
Table 4.1.9

Jumlah Sekolah, Guru, dan Murid Madrasah Aliyah (MA) di Bawah Kementerian Agama Menurut Kecamatan di Kabupaten Pamekasan, 2019/2020 dan 2020/2021
Number of Schools, Teachers, and Pupils in Madrasah Aliyah (MA) Under the Ministry of Religious Affairs by Subdistrict in Pamekasan Regency, 2019/2020 and 2020/2021

Kecamatan Subdistrict	Sekolah/Schools					
	Negeri/Public		Swasta/Private		Jumlah/Total	
	2019/2020	2020/2021	2019/2020	2020/2021	2019/2020	2020/2021
(1)	(2)	(3)	(4)	(5)	(6)	(7)
Tlanakan	-	-	7	7	7	7
Pademawu	2	2	3	3	5	5
Galis	-	-	3	3	3	3
Larangan	-	-	10	10	10	10
Pamekasan	-	-	8	8	8	8
Proppo	-	-	5	6	5	6
Palengaan	-	-	26	25	26	25
Pegantenan	-	-	12	11	12	11
Kadur	-	-	10	11	10	11
Pakong	-	-	3	3	3	3
Waru	-	-	7	7	7	7
Batumarmar	-	-	5	6	5	6
Pasean	-	-	9	11	9	11
Kabupaten Pamekasan	2	2	108	111	110	113

Lanjutan Tabel/Continued Table 4.1.9

Kecamatan Subdistrict	Guru/Teachers					
	Negeri/Public		Swasta/Private		Jumlah/Total	
	2019/2020	2020/2021	2019/2020	2020/2021	2019/2020	2020/2021
(1)	(8)	(9)	(10)	(11)	(12)	(13)
Tlanakan	-	-	69	114	69	114
Pademawu	167	199	25	32	192	231
Galis	-	-	38	32	38	32
Larangan	-	-	139	136	139	136
Pamekasan	-	-	146	146	146	146
Proppo	-	-	65	79	65	79
Palengaan	-	-	465	507	465	507
Pegantenan	-	-	165	152	165	152
Kadur	-	-	126	154	126	154
Pakong	-	-	81	83	81	83
Waru	-	-	85	110	85	110
Batumarmar	-	-	61	80	61	80
Pasean	-	-	84	129	84	129
Kabupaten Pamekasan	167	199	1549	1754	1716	1953

Lanjutan Tabel/*Continued Table* 4.1.9

Kecamatan Subdistrict	Murid/Pupils					
	Negeri/Public		Swasta/Private		Jumlah/Total	
	2019/2020	2020/2021	2019/2020	2020/2021	2019/2020	2020/2021
(1)	(14)	(15)	(16)	(17)	(18)	(19)
Tlanakan	-	-	604	608	604	608
Pademawu	1 701	1 665	78	84	1 779	1 749
Galis	-	-	269	374	269	374
Larangan	-	-	967	1 005	967	1 005
Pamekasan	-	-	1 521	1 686	1 521	1 686
Proppo	-	-	488	593	488	593
Palengaan	-	-	5 534	6 527	5 534	6 527
Pegantenan	-	-	2 218	1 497	2 218	1 497
Kadur	-	-	1 011	999	1 011	999
Pakong	-	-	1 024	1 045	1 024	1 045
Waru	-	-	1 040	1 029	1 040	1 029
Batumarmar	-	-	623	736	623	736
Pasean	-	-	751	764	751	764
Kabupaten Pamekasan	1 701	1 665	16 128	16 947	17 829	18 612

Sumber/Source: Kementerian Agama, Data Semester Ganjil/Ministry of Religious Affairs, Odd Semester Data

Tabel
Table 4.1.10

Jumlah Desa¹/Kelurahan yang Memiliki Fasilitas Sekolah Menurut Kecamatan dan Tingkat Pendidikan di Kabupaten Pamekasan, 2018–2020
Number of Villages¹/Kelurahan Having Educational Facilities by Subdistrict and Educational Level in Pamekasan Regency, 2018–2020

Kecamatan Subdistrict	SD Primary School		
	2018	2019	2020
(1)	(2)	(3)	(4)
Tlanakan	17	17	17
Pademawu	22	22	22
Galis	10	10	10
Larangan	14	14	14
Pamekasan	18	18	18
Proppo	27	27	27
Palengaan	12	12	12
Pegantenan	13	13	13
Kadur	10	10	10
Pakong	12	12	12
Waru	12	12	12
Batumarmar	13	13	13
Pasean	9	9	9
Kabupaten Pamekasan	189	189	189

Lanjutan Tabel/*Continued Table* 4.1.10

Kecamatan Subdistrict	SMP Junior High School		
	2018	2019	2020
(1)	(5)	(6)	(7)
Tlanakan	16	15	15
Pademawu	10	11	12
Galis	5	5	5
Larangan	10	11	11
Pamekasan	14	12	12
Proppo	20	20	20
Palengaan	12	12	12
Pegantenan	12	12	12
Kadur	9	9	9
Pakong	9	9	10
Waru	11	11	11
Batumarmar	12	12	12
Pasean	9	9	9
Kabupaten Pamekasan	149	148	150

Lanjutan Tabel/*Continued Table* 4.1.10

Kecamatan Subdistrict	SMA Senior High School		
	2018	2019	2020
(1)	(8)	(9)	(10)
Tlanakan	11	9	10
Pademawu	5	7	7
Galis	3	4	4
Larangan	10	10	10
Pamekasan	12	11	11
Proppo	9	9	8
Palengaan	12	12	12
Pegantenan	8	8	8
Kadur	7	7	7
Pakong	4	3	3
Waru	6	6	6
Batumarmar	8	5	5
Pasean	8	8	8
Kabupaten Pamekasan	103	99	99

Lanjutan Tabel/*Continued Table* 4.1.10

Kecamatan <i>Subdistrict</i>	SMK <i>Vocational School</i>		
	2018	2019	2020
(1)	(11)	(12)	(13)
Tlanakan	4	5	5
Pademawu	4	3	3
Galis	1	1	1
Larangan	5	5	5
Pamekasan	3	3	3
Proppo	9	7	7
Palengaan	9	10	10
Pegantenan	9	10	10
Kadur	4	4	4
Pakong	6	6	6
Waru	4	5	6
Batumarmar	5	5	5
Pasean	7	5	5
Kabupaten Pamekasan	70	69	70

Lanjutan Tabel/Continued Table 4.1.10

Kecamatan Subdistrict	Perguruan Tinggi University		
	2018	2019	2020
(1)	(14)	(15)	(16)
Tlanakan	3	3	3
Pademawu	2	1	1
Galis	-	-	-
Larangan	-	-	-
Pamekasan	1	1	1
Proppo	-	-	-
Palengaan	3	3	3
Pegantenan	1	1	1
Kadur	-	1	1
Pakong	1	1	1
Waru	1	-	-
Batumarmar	1	1	1
Pasean	-	-	-
Kabupaten Pamekasan	13	12	12

Catatan/Note: ¹ Desa pada tabel ini termasuk Unit Permukiman Transmigrasi (UPT) yang masih dibina oleh kementerian terkait dan nagari di Provinsi Sumatera Barat/Villages in this table include Transmigration Settlement Unit which is still fostered by the relevant ministries and the nagari in the Province of Sumatera Barat

Sumber/Source: BPS, Pendataan Potensi Desa (Podes)/ BPS-Statistics Indonesia, Village Potential Data Collection

Tabel
Table 4.1.11

Angka Partisipasi Murni (APM) dan Angka Partisipasi Kasar (APK) Menurut Jenjang Pendidikan di Kabupaten Pamekasan, 2019 dan 2020
Net Participation Rates and Gross Participation Rates by Educational Level in Pamekasan Regency, 2019 and 2020

Jenjang Pendidikan Educational Level	Angka Partisipasi Murni (APM) Net Participation Rates		Angka Partisipasi Kasar (APK) Gross Participation Rates	
	2019	2020	2019	2020
(1)	(2)	(3)	(4)	(5)
SD/MI/Sederajat Primary School	97,53	97,66	108,57	108,76
SMP/MTs/ Sederajat Lower Secondary School	75,27	76,07	84,04	87,38
SMA/SMK/MA/Sederajat Upper Secondary School	60,06	60,88	80,06	80,27

Sumber/Source: BPS, Survei Sosial Ekonomi Nasional (Susenas)/BPS-Statistics Indonesia, National Socioeconomic Survey

Tabel 4.1.12 **Persentase Penduduk Berumur 15 Tahun ke Atas yang Melek Huruf Menurut Kelompok Umur di Kabupaten Pamekasan, 2019 dan 2020**
Table 4.1.12 **Percentage of Literate People Aged 15 Years and Over by Age Group in Pamekasan Regency, 2019 and 2020**

Kelompok Umur Age Group	2019	2020
(1)	(2)	(3)
15–19	100,00	100,00
20–24	100,00	100,00
25–29	99,07	99,38
30–34	98,96	96,66
35–39	93,38	92,11
40–44	89,16	93,33
45–49	91,70	92,54
50+	64,88	67,19
Jumlah/Total	82,02	82,88
15–24	100,00	100,00
15–44	97,08	97,18
15+	87,46	88,09
45+	71,34	73,19

Sumber/Source: BPS, Survei Sosial Ekonomi Nasional (Susenas)/BPS-Statistics Indonesia, National Socioeconomic Survey

4.2 KESEHATAN HEALTH

Tabel
Table 4.2.1 **Jumlah Desa¹/Kelurahan Yang Memiliki Sarana Kesehatan Menurut Kecamatan di Kabupaten Pamekasan, 2018–2020**
Number of Villages¹/Kelurahan Having Health Facilities by Subdistrict in Pamekasan Regency, 2018–2020

Kecamatan Subdistrict	Rumah Sakit Hospital		
	2018	2019	2020
(1)	(2)	(3)	(4)
Tlanakan	1	1	1
Pademawu	1	1	1
Galis	-	-	-
Larangan	-	-	-
Pamekasan	3	3	3
Proppo	-	-	-
Palengaan	-	-	-
Pegantenan	-	-	-
Kadur	-	-	-
Pakong	-	-	-
Waru	1	1	1
Batumarmar	-	-	-
Pasean	-	-	-
Kabupaten Pamekasan	6	6	6

Lanjutan Tabel/*Continued Table* 4.2.1

Kecamatan <i>Subdistrict</i>	Rumah Sakit Bersalin <i>Maternity Hospital</i>		
	2018	2019	2020
(1)	(5)	(6)	(7)
Tlanakan	1	-	-
Pademawu	1	1	1
Galis	-	-	-
Larangan	-	-	-
Pamekasan	3	-	-
Proppo	-	-	-
Palengaan	-	-	-
Pegantenan	-	-	-
Kadur	-	-	-
Pakong	-	-	-
Waru	-	-	-
Batumarmar	-	-	-
Pasean	-	-	-
Kabupaten Pamekasan	5	1	1

Lanjutan Tabel/*Continued Table* 4.2.1

Kecamatan <i>Subdistrict</i>	Poliklinik <i>Polyclinic</i>		
	2018	2019	2020
(1)	(8)	(9)	(10)
Tlanakan	-	-	-
Pademawu	-	1	1
Galis	-	-	-
Larangan	-	-	-
Pamekasan	3	3	3
Proppo	-	-	-
Palengaan	1	1	1
Pegantenan	1	2	1
Kadur	-	-	-
Pakong	1	1	1
Waru	-	-	-
Batumarmar	-	-	-
Pasean	1	-	1
Kabupaten Pamekasan	7	8	8

Lanjutan Tabel/Continued Table 4.2.1

Kecamatan Subdistrict	Puskesmas Public Health Center		
	2018	2019	2020
(1)	(11)	(12)	(13)
Tlanakan	2	2	2
Pademawu	2	2	2
Galis	1	1	1
Larangan	2	2	3
Pamekasan	2	2	2
Proppo	2	2	2
Palengaan	1	1	2
Pegantenan	2	2	2
Kadur	1	1	1
Pakong	1	1	1
Waru	2	2	2
Batumarmar	1	1	1
Pasean	1	1	1
Kabupaten Pamekasan	20	20	22

Lanjutan Tabel/*Continued Table* 4.2.1

Kecamatan <i>Subdistrict</i>	Puskesmas Pembantu <i>Subsidiary of Public Health Center</i>		
	2018	2019	2020
(1)	(14)	(15)	(16)
Tlanakan	4	2	3
Pademawu	5	4	4
Galis	2	2	2
Larangan	2	2	2
Pamekasan	4	4	5
Proppo	5	5	5
Palengaan	5	4	4
Pegantenan	2	1	1
Kadur	3	3	2
Pakong	2	2	2
Waru	2	1	1
Batumarmar	2	1	1
Pasean	4	3	3
Kabupaten Pamekasan	42	34	35

Lanjutan Tabel/Continued Table 4.2.1

Kecamatan Subdistrict	Apotek Pharmacy		
	2018	2019	2020
(1)	(17)	(18)	(19)
Tlanakan	2	2	4
Pademawu	3	2	3
Galis	2	1	3
Larangan	3	4	4
Pamekasan	7	8	7
Proppo	1	2	3
Palengaan	1	1	1
Pegantenan	2	1	2
Kadur	1	-	1
Pakong	2	1	2
Waru	1	1	1
Batumarmar	1	1	1
Pasean	1	1	1
Kabupaten Pamekasan	27	25	33

Catatan/Note: ¹ Desa pada tabel ini termasuk Unit Permukiman Transmigrasi (UPT) yang masih dibina oleh kementerian terkait dan nagari di Provinsi Sumatera Barat/Villages in this table include Transmigration Settlement Unit which is still fostered by the relevant ministries and the nagari in the Province of Sumatera Barat

Sumber/Source: BPS, Pendataan Potensi Desa (Podes)/BPS-Statistics Indonesia, Village Potential Data Collecting

Tabel
Table 4.2.2

**Jumlah Tenaga Kesehatan Menurut Kecamatan di
Kabupaten Pamekasan, 2020**
*Number of Health Human Resources by Subdistrict in
Pamekasan Regency, 2020*

Kecamatan Subdistrict	Dokter Doctor	Perawat Nurse	Bidan Midwife	Tenaga kefarmasian Pharmacist	Ahli Gizi Nutrisionist
(1)	(2)	(3)	(4)	(5)	(6)
Tlanakan	6	63	55	2	2
Pademawu	7	60	68	1	3
Galis	3	31	21	0	1
Larangan	4	56	51	2	3
Pamekasan	7	57	50	1	3
Proppo	7	69	53	1	3
Palengaan	5	32	40	0	2
Pegantenan	4	54	48	1	2
Kadur	3	30	24	0	1
Pakong	1	28	30	0	1
Waru	3	42	41	3	3
Batumarmar	4	35	36	1	1
Pasean	2	34	33	1	1
Kabupaten Pamekasan	56	591	550	13	26

Sumber/Source: Dinas Kesehatan Kabupaten Pamekasan/ Public Health Office of Pamekasan Regency

Tabel 4.2.3 Jumlah Rumah Sakit Umum, Rumah Sakit Khusus, Puskesmas, Klinik Pratama, dan Posyandu Menurut Kecamatan di Kabupaten Kabupaten, 2019 dan 2020
Number of General Hospital, Specialized Hospital, Public Health Center, Primary Clinic, and Integrated Health Post by Subdistrict in Pamekasan Regency, 2019 and 2020

Kecamatan Subdistrict	Rumah Sakit Umum General Hospital		Rumah Sakit Khusus Specialized Hospital	
	2019	2020	2019	2020
(1)	(2)	(3)	(4)	(5)
Tlanakan	1	1	-	-
Pademawu	1	1	-	-
Galis	-	-	-	-
Larangan	-	-	-	-
Pamekasan	3	3	1	1
Proppo	-	-	-	-
Palengaan	-	-	-	-
Pegantenan	-	-	-	-
Kadur	-	-	-	-
Pakong	-	-	-	-
Waru	1	1	-	-
Batumarmar	-	-	-	-
Pasean	-	-	-	-
Kabupaten Pamekasan	6	6	1	1

Lanjutan Tabel/*Continued Table* 4.2.3

Kecamatan <i>Subdistrict</i>	Puskesmas <i>Public Health Center</i>		Klinik Pratama <i>Primary Clinic</i>	
	2019	2020	2019	2020
(1)	(6)	(7)	(8)	(9)
Tlanakan	2	2	0	0
Pademawu	2	2	1	1
Galis	1	1	0	0
Larangan	2	2	0	0
Pamekasan	2	2	10	10
Proppo	2	2	0	0
Palengaan	1	2	1	1
Pegantenan	2	2	1	1
Kadur	1	1	0	0
Pakong	1	1	1	1
Waru	2	2	1	1
Batumarmar	1	1	0	0
Pasean	1	1	1	1
Kabupaten Pamekasan	20	21	16	16

Lanjutan Tabel/Continued Table 4.2.3

Kecamatan Subdistrict	Posyandu Integrated Health Post		Polindes Village Maternity Post	
	2019	2020	2019	2020
(1)	(10)	(11)	(12)	(13)
Tlanakan	38	79	21	12
Pademawu	41	99	12	24
Galis	18	33	6	10
Larangan	40	71	12	11
Pamekasan	45	105	20	25
Proppo	49	99	31	23
Palengaan	43	85	9	4
Pegantenan	50	91	21	14
Kadur	12	55	15	14
Pakong	16	47	15	8
Waru	24	63	17	7
Batumarmar	15	88	17	9
Pasean	42	69	11	11
Kabupaten Pamekasan	433	984	207	172

Sumber/Source: Dinas Kesehatan Kabupaten Pamekasan/ Public Health Office of Pamekasan Regency

Tabel 4.2.4 Jumlah Kunjungan ke Puskesmas Menurut Kecamatan di Kabupaten Pamekasan, 2020
Table *Number of Visits to Public Health Center by Subdistrict in Pamekasan Regency, 2020*

Kecamatan Subdistrict	Tahun Year	
	2019	2020
(1)	(2)	(3)
Tlanakan	25 244	45 966
Pademawu	31 900	32 498
Galis	15 026	15 395
Larangan	33 114	25 603
Pamekasan	48 648	57 289
Proppo	21 495	71 575
Palengaan	72 671	54 203
Pegantenan	93 805	99 558
Kadur	34 206	55 544
Pakong	13 973	35 071
Waru	83 688	47 474
Batumarmar	131 324	126 030
Pasean	10 703	85 929
Kabupaten Pamekasan	615 797	752 135

Sumber/Source: Dinas Kesehatan Kabupaten Pamekasan/ Public Health Office of Pamekasan Regency

Tabel 4.2.5 Jumlah Tempat Tidur dan Pasien Rawat Inap di Puskesmas Menurut Kecamatan di Kabupaten Pamekasan, 2020
Table Number of Beds and Inpatients at Public Health Center by District in Pamekasan Regency, 2020

Kecamatan Subdistrict	Tempat Tidur Bed	Pasien Rawat Inap Inpatient
(1)	(2)	(3)
Tlanakan	24	660
Pademawu	19	598
Galis	6	369
Larangan	15	531
Pamekasan	14	93
Proppo	32	672
Palengaan	12	603
Pegantenan	14	424
Kadur	9	379
Pakong	7	1 504
Waru	27	1 093
Batumarmar	15	1 199
Pasean	15	964
Kabupaten Pamekasan	209	9 089

Sumber/Source: Dinas Kesehatan Kabupaten Pamekasan/ Public Health Office of Pamekasan Regency

Tabel 4.2.6 Jumlah Dokter di Puskesmas Menurut Kecamatan di Kabupaten Pamekasan, 2020
Number of Doctor at Public Health Center by District in Pamekasan Regency, 2020

Kecamatan Subdistrict	Dokter Spesialis Medical Specialist	Dokter Umum General Practitioners	Dokter Gigi Dentist	Jumlah Total
(1)	(2)	(3)	(4)	(5)
Tlanakan	-	4	2	6
Pademawu	-	5	2	7
Galis	-	2	1	3
Larangan	-	3	1	4
Pamekasan	-	5	2	7
Proppo	-	5	1	6
Palengaan	-	4	1	5
Pegantenan	-	4	1	5
Kadur	-	2	1	3
Pakong	-	1	-	1
Waru	-	3	-	3
Batumarmar	-	3	1	4
Pasean	-	2	-	2
Kabupaten Pamekasan	-	43	13	56

Sumber/Source: Dinas Kesehatan Kabupaten Pamekasan/ Public Health Office of Pamekasan Regency

Tabel 4.2.7 Jumlah Tenaga Medis di Puskesmas Menurut Kecamatan di Kabupaten Pamekasan, 2020
Table *Number of Medical Personnel in Public Health Center by Subdistrict in Pamekasan Regency, 2020*

Kecamatan Subdistrict	Tahun Year	
	2019	2020
(1)	(2)	(3)
Dokter Spesialis / <i>Medical Specialist</i>	-	-
Dokter Umum / <i>General Practitioners</i>	39	43
Dokter Gigi / <i>Dentist</i>	16	13
Tenaga Paramedis / <i>Medical Staff</i>	586	591
Bidan / <i>Midwife</i>	521	550
Jumlah / Total	1 162	1 197

Sumber/Source: Dinas Kesehatan Kabupaten Pamekasan/ *Public Health Office of Pamekasan Regency*

4.3 AGAMA DAN SOSIAL LAINNYA RELIGION AND OTHER SOCIAL AFFAIRS

Tabel 4.3.1 Jumlah Penduduk Menurut Kecamatan dan Agama yang Dianut di Kabupaten Pamekasan, 2020
Population by Subdistrict and Religion in Pamekasan Regency, 2020

Kecamatan Subdistrict	Islam	Protestan Protestant	Katolik Catholic	Hindu	Budha Buddha	Lainnya Others
(1)	(2)	(3)	(4)	(5)	(6)	(7)
Tlanakan	67 046	3	-	-	-	-
Pademawu	83 044	-	77	-	-	-
Galis	27 897	3	-	-	-	-
Larangan	57 449	-	-	-	-	-
Pamekasan	94 103	378	64	-	-	-
Proppo	78 986	-	-	-	-	-
Palengaan	72 828	-	-	-	-	-
Pegantenan	65 817	-	-	-	-	-
Kadur	50 205	-	-	-	-	-
Pakong	38 118	-	-	-	-	-
Waru	40 468	-	-	-	-	-
Batumarmar	74 722	-	-	-	-	-
Pasean	60 978	-	-	-	-	-
Kabupaten Pamekasan	811 661	384	141	-	-	-

Sumber/Source: Kementerian Agama Kabupaten Pamekasan/Religious Affairs Service of Pamekasan Regency

Tabel 4.3.2 Jumlah Tempat Peribadatan Menurut Kecamatan di Kabupaten Pamekasan, 2020
Table Number of Places of Worship by Subdistrict in Pamekasan Regency, 2020

Kecamatan Subdistrict	Masjid Mosque	Mushola Pray Room	Gereja Protestan Protestant Church	Gereja Katholik Catholic Church	Pura Temple	Vihara
(1)	(2)	(3)	(4)	(5)	(6)	(7)
Tlanakan	77	178	-	-	-	-
Pademawu	110	416	-	-	-	-
Galis	36	131	-	-	1	1
Larangan	73	288	-	-	-	-
Pamekasan	105	360	5	1	-	-
Proppo	95	461	-	-	-	-
Palengaan	106	440	-	-	-	-
Pegantenan	128	411	-	-	-	-
Kadur	83	257	-	-	-	-
Pakong	65	293	-	-	-	-
Waru	100	483	-	-	-	-
Batumarmar	95	114	-	-	-	-
Pasean	105	241	-	-	-	-
Kabupaten Pamekasan	1 178	4 073	5	1	1	1

Sumber/Source: Kementerian Agama Kabupaten Pamekasan/Religious Affairs Service of Pamekasan Regency

Tabel
Table 4.3.3**Jumlah Desa¹/Kelurahan yang Mengalami Bencana Alam²
Menurut Kecamatan di Kabupaten Pamekasan, 2018–
2020**
**Number of Villages¹/Kelurahan that Had Natural Disaster²
by Subdistrict in Pamekasan Regency, 2018–2020**

Kecamatan Subdistrict	Banjir/Flood		
	2018	2019	2020
(1)	(2)	(3)	(4)
Tlanakan	-	-	-
Pademawu	5	4	2
Galis	-	-	-
Larangan	-	-	-
Pamekasan	6	5	8
Proppo	-	-	1
Palengaan	-	1	-
Pegantenan	1	-	-
Kadur	-	-	-
Pakong	-	-	-
Waru	-	-	-
Batumarmar	-	-	1
Pasean	-	-	-
Kabupaten Pamekasan	12	10	12

Lanjutan Tabel/*Continued Table 4.3.3*

Kecamatan Subdistrict	Gempa Bumi/ <i>Earthquake</i>		
	2018	2019	2020
(1)	(5)	(6)	(7)
Tlanakan	-	-	-
Pademawu	-	-	-
Galis	-	9	-
Larangan	-	-	-
Pamekasan	-	-	-
Proppo	-	-	-
Palengaan	-	-	9
Pegantenan	-	3	-
Kadur	-	-	-
Pakong	-	-	-
Waru	5	10	-
Batumarmar	-	7	-
Pasean	-	-	-
Kabupaten Pamekasan	5	29	9

Lanjutan Tabel/*Continued Table* 4.3.3

Kecamatan <i>Subdistrict</i>	Tanah Longsor/ <i>Landslide</i>		
	2018	2019	2020
(1)	(8)	(9)	(10)
Tlanakan	-	-	-
Pademawu	3	1	1
Galis	-	-	-
Larangan	1	-	-
Pamekasan	-	-	-
Proppo	-	-	4
Palenganan	3	2	1
Pegantenan	3	-	4
Kadur	7	6	3
Pakong	2	-	-
Waru	7	-	-
Batumarmar	-	-	-
Pasean	1	-	-
Kabupaten Pamekasan	27	9	13

Catatan/*Note*: ¹ Desa pada tabel ini termasuk Unit Permukiman Transmigrasi (UPT) yang masih dibina oleh kementerian terkait dan nagari di Provinsi Sumatera Barat/*Villages in this table are included in Transmigration Settlement Unit which is still fostered by the relevant ministries and the nagari in the Province of Sumatera Barat*

² Kejadian dalam setahun sebelum tahun pencacahan/*Occured during the last one year before the enumeration years*

Sumber/*Source*: BPS, Pendataan Potensi Desa (Podes)/*BPS-Statistics Indonesia, Village Potential Data Collecting*

4.4 KEMISKINAN POVERTY

Tabel 4.4.1 Garis Kemiskinan, Jumlah, dan Persentase Penduduk Miskin di Kabupaten Pamekasan, 2013–2020
Poverty Line, Number, and Percentage of Poor People in Pamekasan Regency, 2013–2020

Tahun Year	Garis Kemiskinan (rupiah/kapita/bulan) Poverty Line (rupiah/capita/month)	Jumlah Penduduk Miskin (ribu) Number of Poor People (thousand)	Persentase Penduduk Miskin Percentage of Poor People
(1)	(2)	(3)	(4)
2013	256 586	153,70	19,53
2014	266 953	148,76	17,74
2015	278 093	146,92	17,41
2016	292 631	142,32	16,70
2017	302 431	137,77	16,00
2018	317 144	125,76	14,47
2019	332 775	122,43	13,95
2020	357 074	129,41	14,60

Sumber/Source: BPS, Survei Sosial Ekonomi Nasional Maret/BPS-Statistics Indonesia, March National Socioeconomic Survey

Tabel
Table 4.4.2

Indeks Kedalaman Kemiskinan dan Indeks Keparahan Kemiskinan di Kabupaten Pamekasan, 2013–2020
Poverty Gap Index and Poverty Severity Index in Pamekasan Regency, 2013–2020

Tahun Year	Indeks Kedalaman Kemiskinan Poverty Gap Index	Indeks Keparahan Kemiskinan Poverty Severity Index
(1)	(2)	(3)
2013	2,81	0,70
2014	2,60	0,57
2015	3,24	0,88
2016	2,38	0,54
2017	1,66	0,33
2018	1,70	0,32
2019	1,85	0,39
2020	1,87	0,37

Sumber/Source: BPS, Survei Sosial Ekonomi Nasional Maret/BPS-Statistics Indonesia, March National Socioeconomic Survey

4.5 PEMBANGUNAN MANUSIA HUMAN DEVELOPMENT

Tabel 4.5.1 Indikator Penyusunan Indeks Pembangunan Manusia (IPM) di Kabupaten Pamekasan, 2010–2020
Human Development Index (HDI) Indicators in Pamekasan Regency, 2010–2020

Tahun Year	Indikator Indicators				Pengeluaran Perkapita Riil Disesuaikan (Rp. 000) Adjusted Consumption per Capita (Rp. 000)
	Usia Harapan Hidup (Tahun) Life Expectancy (Years)	Harapan Lama Sekolah (Tahun) Expected Years of Schooling (Years)	Rata-rata Lama Sekolah (Tahun) Means Years of Schooling (Years)		
(1)	(2)	(3)	(4)	(5)	
2010	66,38	12,34	5,11	6 532	
2011	66,43	12,52	5,30	6 922	
2012	66,48	12,70	5,36	7 260	
2013	66,53	13,05	5,68	7 445	
2014	66,56	13,32	5,72	7 478	
2015	66,86	13,34	5,73	7 679	
2016	66,95	13,35	6,08	7 975	
2017	67,05	13,61	6,25	8 311	
2018	67,22	13,62	6,35	8 536	
2019	67,45	13,63	6,40	8 834	
2020	67,58	13,64	6,69	8 739	

Sumber/Source: BPS/BPS-Statistics Indonesia

Tabel
Table 4.5.2

**Komponen Indeks Pembangunan Manusia (IPM) di
Kabupaten Kabupaten Pamekasan, 2010–2020
Human Development Index (HDI) Component in Pamekasan
Regency, 2010–2020**

Tahun Year	Komponen Components			
	Indeks Kesehatan Health Index	Indeks Pendidikan Education Index	Indeks PPP PPP Index	IPM HDI
(1)	(2)	(3)	(4)	(5)
2010	0,71	0,51	0,57	59,37
2011	0,71	0,52	0,59	60,42
2012	0,72	0,53	0,60	61,21
2013	0,72	0,55	0,61	62,27
2014	0,72	0,56	0,61	62,66
2015	0,72	0,56	0,62	63,10
2016	0,72	0,57	0,63	63,98
2017	0,72	0,59	0,64	64,93
2018	0,73	0,59	0,65	65,41
2019	0,73	0,59	0,66	65,94
2020	0,73	0,60	0,66	66,26

Sumber/Source: BPS/BPS-Statistics Indonesia

5

PERTANIAN, KEHUTANAN, PETERNAKAN, & PERIKANAN
AGRICULTURE, FORESTRY, LIVESTOCK, AND FISHERY

Produksi Tanaman Buah*

— di Kabupaten Pamekasan 2020 —

Durian	Pisang	Salak
6.847	105.990	1



Mangga
75.079

Jeruk
15.663

Pepaya
10.929

* Nilai Produksi dalam kuintal

PENJELASAN TEKNIS

1. Data pokok tanaman pangan yang dikumpulkan adalah luas panen dan produktivitas (hasil per hektar). Produksi tanaman pangan merupakan hasil perkalian antara luas panen dengan produktivitas. Pengumpulan data luas panen dilakukan setiap bulan dengan pendekatan area kecamatan di seluruh wilayah Indonesia. Pengumpulan data produktivitas dilakukan melalui pengukuran langsung pada plot ubinan berukuran $2\frac{1}{2}$ m x $2\frac{1}{2}$ m. Pengumpulan data produktivitas dilakukan setiap subround (empat bulanan) pada waktu panen petani.
2. Data produksi padi dan palawija yang disajikan adalah dalam kualitas: gabah kering giling (padi), pipilan kering (jagung), biji kering (kedelai dan kacang tanah), dan umbi basah (ubi kayu dan ubi jalar).
3. **Tanaman sayuran dan buah-buahan semusim**
Tanaman sayuran semusim adalah tanaman sumber vitamin, garam mineral dan lain-lain yang dikonsumsi dari bagian tanaman yang berupa daun, bunga, buah, dan umbinya, yang berumur kurang dari satu tahun.
Tanaman buah-buahan semusim adalah tanaman

TECHNICAL NOTES

1. *The main food crops data collected consists of harvested area and productivity (yield per hectare). Food crops production is generated by harvested area multiplied by productivity. The harvested area data is collected every month using sub district area approach in all subdistrict in Indonesia. The productivity data collection is conducted by a direct measurement in $2\frac{1}{2}$ m x $2\frac{1}{2}$ m crop cutting plot. The productivity measurement is conducted in every subround (four monthly) at the time when farmers are harvesting their crops.*
2. *Production of paddy and secondary crops data are presented in the form of: dry unhusked rice (paddy), dry loose maize (maize), dry shells crops (soybeans and peanuts), and fresh roots (cassava and sweet potatoes).*
3. **Seasonal vegetable and fruit plants**
Seasonal vegetable plants are plants which are the sources of vitamin, mineral salt, etc, consumed from the part of the plant in the form of leaf, flower, fruit, and root with the age of less than one year.
Seasonal fruit plants are plants which are the sources of vitamin, mineral salt, etc, consumed from

sumber vitamin, garam mineral, dan lain-lain yang dikonsumsi dari bagian tanaman yang berupa buah, berumur kurang dari satu tahun, tidak berbentuk pohon/rumpun tetapi menjalar dan berbatang lunak.

the part of the plant in the form of fruits. These plants are creeps with the age of less than one year.

4. Tanaman buah - buahan dan sayuran tahunan

Tanaman buah-buahan tahunan adalah tanaman sumber vitamin, garam mineral, dan lain-lain yang dikonsumsi dari bagian tanaman yang berupa buah dan merupakan tanaman tahunan

Tanaman sayuran tahunan adalah tanaman sumber vitamin, garam mineral, dan lain-lain yang dikonsumsi dari bagian tanaman yang berupa daun dan atau buah yang berumur lebih dari satu tahun.

4. Annual fruit and vegetable plants

Annual fruit plants are plants which are the sources of vitamin, contained mineral salt, etc, consumed from the part of plant in the form of fruit and more than one year of age.

Annual vegetable plants are plants which are the sources of vitamin, contained mineral salt, etc, consumed from the part of the plant in the form of vegetable and more than one year of age.

5. Tanaman biofarmaka adalah tanaman yang bermanfaat untuk obat-obatan, kosmetik, dan kesehatan yang dikonsumsi atau digunakan dari bagian-bagian tanaman seperti daun, batang, buah, umbi (rimpang) ataupun akar.

5. Medicinal plants are plants which are useful for medicine. It is consumed from part of the plant such as leaf, flower, fruit, tuber, and root.

6. Tanaman hias adalah tanaman yang mempunyai nilai keindahan baik bentuk, warna daun, tajuk maupun bunganya, sering digunakan untuk penghias pekarangan dan lain sebagainya.

6. Ornamental plants are plants which have a beauty value, either in shape, colour of leaf or crown of flower, and they are often used as a yard decorator.

- 7. Luas panen tanaman hortikultura** adalah luas tanaman sayuran, buah-buahan, biofarmaka, dan tanaman hias yang diambil hasilnya/dipanen pada periode pelaporan.
- 7. *Harvested area of horticulture*** is area which vegetable, fruit, medicinal and ornamental plant of crop harvested during the period of report.
- 8. Luas panen untuk tanaman sayuran** adalah luas tanaman yang dipanen sekaligus/habis/dibongkar dan luas tanaman yang dipanen berkali-kali (lebih dari satu kali)/belum habis. **Tanaman yang dipanen sekaligus/habis/dibongkar** adalah tanaman yang sehabis panen langsung dibongkar/dicabut, terdiri dari bawang merah, bawang putih, bawang daun, kentang, kol/kubis, kembang kol, petsai/sawi, wortel, lobak, dan kacang merah. **Tanaman yang dipanen berkali-kali (lebih dari satu kali)/belum habis** adalah tanaman yang pemanenannya lebih dari satu kali dan biasanya dibongkar apabila panen terakhir sudah tidak memadai lagi, terdiri dari: kacang panjang, cabe besar, cabe rawit, jamur, tomat, terung, buncis, ketimun, labu siam, kangkung, bayam, melon, semangka, dan blewah.
- 8. *Harvested area of vegetables*** is area of entirely plant harvested/demolished and plant harvested several times/undemolished. ***Entirely plants harvested/demolished*** are plants usually harvested once and demolished to be substituted by other plants, consisting of: shallots, garlic, leeks, potato, cabbage, cauli flower, mustard green, carrots, chinese radish, and red kidney beans. ***Plants harvested several times/undemolished*** are plants usually harvested more than once and demolished in the case that the last harvest was economically not profitable. They consist of : yard long beans, chili, small chili, mushroom, tomatoes, egg plant, french beans, cucumber, pumpkin/chajota, swamp cabbage, spinach, melon, watermelon, and blewah.
- 9. Produksi hortikultura** adalah hasil menurut bentuk produk dari setiap tanaman sayuran, buah-
- 9. *Horticulture production*** is the standard production quantity form of vegetable, fruit,

buah, biofarmaka dan tanaman hias yang diambil berdasarkan luas yang dipanen/tanaman yang menghasilkan pada bulan/triwulan laporan.

medicinal and ornamental plant based on harvested area/ the number of production plants reported monthly/quarterly.

10. Data perkebunan besar dikumpulkan oleh BPS setiap bulan secara lengkap (sensus bulanan) dengan sistem surat pos. Khusus untuk tanaman kelapa, cengkeh, dan kapuk, datanya diperoleh dari Direktorat Jenderal Perkebunan. Data perkebunan rakyat juga diperoleh dari Direktorat Jenderal Perkebunan.

10. *Data on estates are collected by the BPS every month on complete basis through a mailing system. Data on coconut, clove, and kapok, as well as on smallholder plantation, are acquired from the Directorate General of Estates.*

11. **Penghitungan luas tanaman perkebunan besar** adalah pada keadaan akhir tahun dan tidak termasuk yang luasnya kurang dari 5 hektar.

11. **Planted areas of estates** refer to condition at the end of the year, and exclude areas less than 5 hectares.

12. **Bentuk produksi perkebunan adalah;** karet kering (karet), daun kering (teh dan tembakau), biji kering (kopi dan coklat), kulit kering (kayu manis dan kina), serat kering (rami), bunga kering (cengkeh), refined sugar (tebu dari perkebunan besar), gula mangkok (tebu dari perkebunan rakyat), ekivalen kopra (kopra), biji dan bunga (pala) serta minyak daun (sereh).

12. **Production of estates crops** are follows: dry rubber (rubber); dry leaves (tea and tobacco); dry beans (coffee and cocoa); dry bark (cassia vera and cinchona); dry fibre (rosella); dry flowers/buds (cloves); refined sugar (sugar cane from estate); cup sugar (sugar cane from smallholders); copra (copra); seeds and buds (nutmeg); and leaf oil (citronella).

ULASAN**DESCRIPTION****HORTIKULTURA**

Dari data luas Tanaman Sayur-sayuran yang ada di Kabupaten Pamekasan pada tahun 2020, yang mempunyai areal terluas adalah tanaman Bawang Merah, yaitu sebesar 2.726 Ha dengan hasil produksi sebesar 197.910 kuintal. Diikuti oleh luas areal tanaman Cabai Rawit 2.587 Ha dengan produksi sebesar 130.004 kuintal.

HORTICULTURE

From the Area of Vegetables Crop in Pamekasan Regency in 2020, which has the largest area are Shallot, which is 2,726 ha with a production yield of 197,910 quintals. Followed by Cayene Pepper area 2,587 Ha with production of 130,004 quintals.

PERKEBUNAN

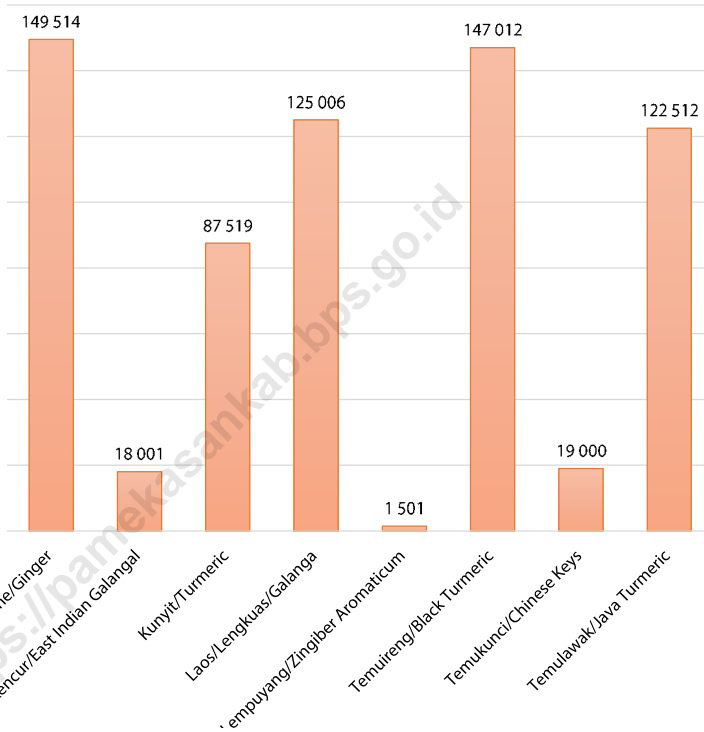
Dari data luas Tanaman Perkebunan yang ada di Kabupaten Pamekasan pada tahun 2019, yang mempunyai areal terluas adalah perkebunan Tembakau, yaitu sebesar 29.875 Ha dengan hasil produksi sebesar 20.881 ton. Diikuti oleh luas areal perkebunan kelapa 5.613 Ha dengan produksi sebesar 4.648 ton.

ESTATE CROPS

From the Area of Estate Crop plantations in Pamekasan Regency in 2019, which has the largest area of Tobacco Plantations, which is 29,875 ha with a production yield of 20,881 tons. Followed by Coconut Plantation area 5,613 Ha with production of 4,648 tons.

Gambar 5.1
Figures

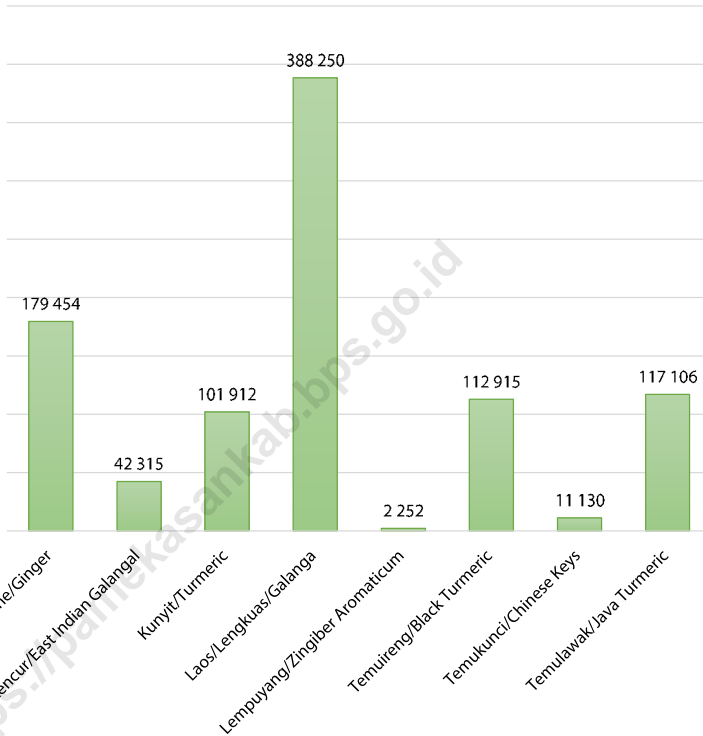
Luas Panen Tanaman Biofarmaka Menurut Kecamatan dan Jenis Tanaman di Kabupaten Pamekasan, 2020
Harvested Area of Medicinal Plants by Subdistrict and Kind of Plant in Pamekasan Regency, 2020



Sumber/Source: BPS, Statistik Pertanian Hortikultura SPH/BPS-Statistics Indonesia, Agricultural Statistic for Horticulture SPH

Gambar 5.2
Figures

Produksi Tanaman Biofarmaka Menurut Kecamatan dan Jenis Tanaman di Kabupaten Pamekasan, 2020
Production of Medicinal Plants by Subdistrict and Kind of Plant in Pamekasan Regency, 2020



Sumber/Source: BPS, Statistik Pertanian Hortikultura SPH/BPS-Statistics Indonesia, Agricultural Statistic for Horticulture SPH

5.1 HORTIKULTURA

HORTICULTURE

Tabel 5.1.1 **Luas Panen Tanaman Sayuran Menurut Kecamatan dan Jenis Tanaman di Kabupaten Pamekasan (ha), 2019 dan 2020**
Harvested Area of Vegetables by Subdistrict and Kind of Plant in Pamekasan Regency (ha), 2019 and 2020

Kecamatan Subdistrict	Bawang Daun Scallion		Bawang Merah Shallots		Bawang Putih Garlic	
	2019	2020	2019	2020	2019	2020
(1)	(2)	(3)	(4)	(5)	(6)	(7)
Tlanakan	-	-	3	2	-	-
Pademawu	-	-	10	10	-	-
Galis	-	-	8	15	-	-
Larangan	-	-	-	2	-	-
Pamekasan	-	-	4	-	-	-
Proppo	-	-	11	9	-	-
Palengaan	-	-	11	10	-	-
Pegantenan	30	24	16	4	-	-
Kadur	-	-	19	9	-	-
Pakong	-	-	2	2	-	-
Waru	12	12	293	320	-	-
Batumarmar	-	-	1 543	2 025	-	-
Pasean	-	-	367	318	-	-
Kabupaten Pamekasan	42	36	2 287	2 726	-	-

Lanjutan Tabel/Continued Table 5.1.1

Kecamatan Subdistrict	Bayam Spinach		Melon Melon		Buncis String Bean	
	2019	2020	2019	2020	2019	2020
(1)	(8)	(9)	(10)	(11)	(12)	(13)
Tlanakan	2	1	-	-	-	-
Pademawu	-	-	-	-	-	-
Galis	-	-	-	-	-	-
Larangan	-	-	-	4	-	-
Pamekasan	5	9	-	-	-	-
Proppo	-	1	-	-	-	-
Palengaan	-	4	-	-	-	-
Pegantenan	-	-	-	1	13	13
Kadur	4	2	-	-	-	-
Pakong	-	-	-	1	-	-
Waru	17	12	-	-	-	-
Batumarmar	2	3	-	-	-	-
Pasean	-	-	-	-	-	-
Kabupaten Pamekasan	30	32	-	6	13	13

Lanjutan Tabel/*Continued Table* 5.1.1

Kecamatan Subdistrict	Cabai Besar Chili/Big Chili		Cabai Rawit Chili/Cayene Pepper		Kacang Panjang Long Beans	
	2019	2020	2019	2020	2019	2020
(1)	(14)	(15)	(16)	(17)	(18)	(19)
Tlanakan	350	228	250	327	-	-
Pademawu	1	1	1	1	-	-
Galis	5	4	4	2	-	-
Larangan	1	-	28	58	-	-
Pamekasan	-	-	-	-	-	-
Proppo	3	38	12	21	-	1
Palengaan	-	-	212	251	52	50
Pegantenan	-	1	304	354	15	16
Kadur	2	1	242	242	-	-
Pakong	9	13	1	5	-	-
Waru	-	-	455	358	-	-
Batumarmar	-	2	504	618	-	-
Pasean	-	-	452	350	7	2
Kabupaten Pamekasan	371	288	2 465	2 587	74	69

Lanjutan Tabel/Continued Table 5.1.1

Kecamatan Subdistrict	Kangkung Water Spinach		Kembang Kol Cauliflower		Ketimun Cucumber	
	2019	2020	2019	2020	2019	2020
(1)	(20)	(21)	(22)	(23)	(24)	(25)
Tlanakan	1	2	-	-	-	-
Pademawu	-	-	-	-	-	-
Galis	-	-	-	-	-	-
Larangan	-	-	-	-	-	-
Pamekasan	5	9	-	-	-	-
Proppo	-	2	-	-	11	10
Palangaan	18	16	-	-	14	5
Pegantenan	4	-	-	-	10	17
Kadur	4	1	-	-	-	-
Pakong	-	-	1	-	-	-
Waru	16	14	-	-	-	-
Batumarmar	2	3	-	-	1	-
Pasean	-	-	-	-	-	-
Kabupaten Pamekasan	50	47	1	-	36	32

Lanjutan Tabel/Continued Table 5.1.1

Kecamatan Subdistrict	Kubis Cabbage		Labu Siam Chayote		Petsai/Sawi Chinese Cabbage	
	2019	2020	2019	2020	2019	2020
(1)	(26)	(27)	(28)	(29)	(30)	(31)
Tlanakan	-	-	-	-	-	-
Pademawu	-	-	-	-	-	-
Galis	-	-	-	-	-	-
Larangan	-	-	-	-	-	-
Pamekasan	-	-	-	-	-	-
Proppo	-	-	-	-	-	1
Palengaan	-	-	-	-	10	7
Pegantenan	-	-	-	-	-	-
Kadur	-	-	1	1	-	-
Pakong	2	-	-	-	-	-
Waru	-	1	-	-	13	14
Batumarmar	-	-	-	-	-	-
Pasean	-	-	-	-	-	-
Kabupaten Pamekasan	2	1	1	1	23	22

Lanjutan Tabel/Continued Table 5.1.1

Kecamatan Subdistrict	Semangka Water Melon		Terung Eggplant		Tomat Tomato	
	2019	2020	2019	2020	2019	2020
(1)	(32)	(33)	(34)	(35)	(36)	(37)
Tlanakan	-	-	2	-	2	2
Pademawu	-	-	-	-	-	-
Galis	-	-	2	1	8	5
Larangan	-	-	-	-	8	6
Pamekasan	-	-	-	-	-	-
Proppo	-	-	6	6	-	-
Palengaan	-	-	18	6	-	-
Pegantenan	-	4	7	17	6	15
Kadur	42	37	-	-	-	2
Pakong	-	-	-	-	-	1
Waru	-	-	-	1	-	7
Batumarmar	-	-	1	2	1	2
Pasean	-	-	-	-	-	-
Kabupaten Pamekasan	42	41	36	33	25	40

Sumber/Source: BPS, Statistik Pertanian Hortikultura SPH/ BPS-Statistics Indonesia, Agricultural Statistic for Horticulture SPH

Tabel
Table 5.1.2

Produksi Tanaman Sayuran Menurut Kecamatan dan Jenis Tanaman di Kabupaten Pamekasan (kuintal), 2019 dan 2020

Production of Vegetables by Subdistrict and Kind of Plant in Pamekasan Regency (quintal), 2019 and 2020

Kecamatan Subdistrict	Daun Bawang Scallion		Bawang Merah Shallots		Bawang Putih Garlic	
	2019	2020	2019	2020	2019	2020
(1)	(2)	(3)	(4)	(5)	(6)	(7)
Tlanakan	-	-	210	135	-	-
Pademawu	-	-	880	765	-	-
Galis	-	-	560	1 200	-	-
Larangan	-	-	-	160	-	-
Pamekasan	-	-	320	-	-	-
Proppo	-	-	830	730	-	-
Palengaan	-	-	886	860	-	-
Pegantenan	444	267	1 210	300	-	-
Kadur	-	-	1 748	838	-	-
Pakong	-	-	145	220	-	-
Waru	840	880	17 538	20 472	-	-
Batumarmar	-	-	107 030	150 952	-	-
Pasean	-	-	25 756	21 278	-	-
Kabupaten Pamekasan	1 284	1 147	157 113	197 910	-	-

Lanjutan Tabel/Continued Table 5.1.2

Kecamatan Subdistrict	Bayam Spinach		Melon Melon		Buncis String Bean	
	2019	2020	2019	2020	2019	2020
(1)	(8)	(9)	(10)	(11)	(12)	(13)
Tlanakan	248	52	-	-	-	-
Pademawu	-	-	-	-	-	-
Galis	-	-	-	-	-	-
Larangan	-	-	-	680	-	-
Pamekasan	206	366	-	-	-	-
Proppo	-	3	-	-	-	-
Palengaan	-	24	-	-	-	-
Pegantenan	-	-	-	65	1 634	600
Kadur	48	39	-	-	-	-
Pakong	-	-	-	300	-	-
Waru	1 500	1 145	-	-	-	-
Batumarmar	43	12	-	-	-	-
Pasean	-	-	-	-	-	-
Kabupaten Pamekasan	2 045	1 641	-	1 045	1 634	600

Lanjutan Tabel/Continued Table 5.1.2

Kecamatan Subdistrict	Cabai Besar Chili/Big Chili		Cabai Rawit Chili/Cayene Pepper		Kacang Panjang Long Beans	
	2019	2020	2019	2020	2019	2020
(1)	(14)	(15)	(16)	(17)	(18)	(19)
Tlanakan	14 635	6 060	9 754	11 405	-	-
Pademawu	4	134	4	109	-	-
Galis	190	104	140	103	-	-
Larangan	199	-	10 736	3 738	-	-
Pamekasan	-	-	-	-	-	-
Proppo	36	6 682	108	4 139	-	200
Palengaan	-	-	21 030	13 533	2 583	1 200
Pegantenan	-	100	44 457	28 396	2 050	1 376
Kadur	150	60	3 807	3 982	-	-
Pakong	410	833	18	490	-	-
Waru	-	-	22 204	20 860	-	-
Batumarmar	-	534	10 023	30 141	-	-
Pasean	-	-	33 930	13 108	200	24
Kabupaten Pamekasan	15 624	14 507	156 211	130 004	4 833	2 800

Lanjutan Tabel/Continued Table 5.1.2

Kecamatan Subdistrict	Kangkung Water Spinach		Kembang Kol Cauliflower		Ketimun Cucumber	
	2019	2020	2019	2020	2019	2020
(1)	(20)	(21)	(22)	(23)	(24)	(25)
Tlanakan	142	103	-	-	-	-
Pademawu	-	-	-	-	-	-
Galis	-	-	-	-	-	-
Larangan	-	-	-	-	-	-
Pamekasan	270	542	-	-	-	-
Proppo	-	54	-	-	74	47
Palengaan	340	178	-	-	1 150	30
Pegantenan	120	-	-	-	1 294	2 602
Kadur	51	18	-	-	-	-
Pakong	-	-	5	-	-	-
Waru	2 700	2 125	-	-	-	-
Batumarmar	114	15	-	-	4	-
Pasean	-	-	-	-	-	-
Kabupaten Pamekasan	3 737	3 035	5	-	2 522	2 679

Lanjutan Tabel/*Continued Table* 5.1.2

Kecamatan Subdistrict	Kubis Cabbage		Labu Siam Chayote		Petsai/Sawi Chinese Cabbage	
	2019	2020	2019	2020	2019	2020
(1)	(26)	(27)	(28)	(29)	(30)	(31)
Tlanakan	-	-	-	-	-	-
Pademawu	-	-	-	-	-	-
Galis	-	-	-	-	-	-
Larangan	-	-	-	-	-	-
Pamekasan	-	-	-	-	-	-
Proppo	-	-	-	-	-	2
Palengaan	-	-	-	-	165	27
Pegantenan	-	-	-	-	-	-
Kadur	-	-	145	115	-	-
Pakong	10	-	-	-	-	-
Waru	-	205	-	-	840	880
Batumarmar	-	-	-	-	-	-
Pasean	-	-	-	-	-	-
Kabupaten Pamekasan	10	205	145	115	1 005	909

Lanjutan Tabel/Continued Table 5.1.2

Kecamatan Subdistrict	Semangka Water Melon		Terung Eggplant		Tomat Tomato	
	2019	2020	2019	2020	2019	2020
(1)	(32)	(33)	(34)	(35)	(36)	(37)
Tlanakan	-	-	18	-	18	74
Pademawu	-	-	-	-	-	-
Galis	-	-	120	100	345	386
Larangan	-	-	-	-	4 130	1 169
Pamekasan	-	-	-	-	-	-
Proppo	-	-	57	124	-	-
Palengaan	-	-	2 287	550	-	-
Pegantenan	-	320	885	1 736	745	680
Kadur	10 731	9 412	-	-	-	147
Pakong	-	-	-	-	-	220
Waru	-	-	-	135	-	2 430
Batumarmar	-	-	6	48	4	52
Pasean	-	-	-	-	-	-
Kabupaten Pamekasan	10 731	9 732	3 373	2 693	5 242	5 158

Sumber/Source: BPS, Statistik Pertanian Hortikultura SPH/ BPS-Statistics Indonesia, Agricultural Statistic for Horticulture SPH

Tabel
Table 5.1.3**Luas Panen Tanaman Sayuran dan Buah-buahan Semusim
Menurut Jenis Tanaman di Kabupaten Pamekasan (ha),
2018–2020**
*Harvested Area of Seasonal Vegetables and Fruits by Kind
of Plant in Pamekasan Regency (ha), 2018–2020*

Jenis Tanaman <i>Kind of Plants</i>	2018	2019	2020
(1)	(2)	(3)	(4)
Bawang Daun/ <i>Scallion</i>	34	42	36
Bawang Merah/ <i>Shallots</i>	2 667	2 287	2 726
Bawang Putih/ <i>Garlic</i>	-	-	-
Bayam/ <i>Spinach</i>	22	30	32
Blewah/ <i>Blewah</i>	24	-	-
Buncis/ <i>String Bean</i>	20	13	13
Cabai Besar/ <i>Chili/Big chili</i>	357	371	288
Cabai Rawit/ <i>Chili/Cayenne Pepper</i>	2 451	2 465	2 587
Jamur/ <i>Mushrooms</i>	-	-	-
Kacang Merah/ <i>Red Beans</i>	-	-	-
Kacang Panjang/ <i>Long Beans</i>	110	74	69
Kangkung/ <i>Water Spinach</i>	49	50	47
Kembang Kol/ <i>Cauliflower</i>	-	1	-
Kentang/ <i>Potato</i>	-	-	-
Ketimun/ <i>Cucumber</i>	39	36	32
Kubis/ <i>Cabbage</i>	-	2	1
Labu Siam/ <i>Chayote</i>	1	1	1
Lobak/ <i>Radish</i>	-	-	-
Melon/ <i>Melon</i>	-	-	6
Paprika/ <i>Bell Pepper</i>	-	-	-
Petsai/ <i>Sawi/Chinese Cabbage/Mustard Green</i>	19	23	22

Lanjutan Tabel/*Continued Table* 5.1.3

Jenis Tanaman <i>Kind of Plants</i>	2018	2019	2020
(1)	(2)	(3)	(4)
Semangka/ <i>Water Melon</i>	44	42	41
Stroberi/ <i>Strawberry</i>	-	-	-
Terung/ <i>Eggplant</i>	29	36	33
Tomat/ <i>Tomato</i>	27	25	40
Wortel/ <i>Carrot</i>	-	-	-

Sumber/*Source*: BPS, Statistik Pertanian Hortikultura SPH/*BPS-Statistics Indonesia, Agricultural Statistic for Horticulture SPH*

Tabel
Table 5.1.4**Produksi Tanaman Sayuran dan Buah-buahan Semusim Menurut Jenis Tanaman di Kabupaten Pamekasan (kuintal), 2018–2020**
Production of Seasonal Vegetables and Fruits by Kind of Plant in Pamekasan Regency (quintal), 2018–2020

Jenis Tanaman <i>Kind of Plants</i>	2018	2019	2020
(1)	(2)	(3)	(4)
Bawang Daun/ <i>Scallion</i>	1 155	1 284	1 147
Bawang Merah/ <i>Shallots</i>	186 948	157 113	197 910
Bawang Putih/ <i>Garlic</i>	-	-	-
Bayam/ <i>Spinach</i>	1 482	2 045	1 641
Blewah/ <i>Blewah</i>	300	-	-
Buncis/ <i>String Bean</i>	1 975	1 634	600
Cabai Besar/ <i>Chili/Big chili</i>	19 538	15 624	14 507
Cabai Rawit/ <i>Chili/Cayenne Pepper</i>	246 856	156 211	130 004
Jamur/ <i>Mushrooms</i>	-	-	-
Kacang Merah/ <i>Red Beans</i>	-	-	-
Kacang Panjang/ <i>Long Beans</i>	7 286	4 833	2 800
Kangkung/ <i>Water Spinach</i>	2 910	3 737	3 035
Kembang Kol/ <i>Cauliflower</i>	-	5	-
Kentang/ <i>Potato</i>	-	-	-
Ketimun/ <i>Cucumber</i>	2 230	2 522	2 679
Kubis/ <i>Cabbage</i>	-	10	205
Labu Siam/ <i>Chayote</i>	30	145	115
Lobak/ <i>Radish</i>	-	-	-
Melon/ <i>Melon</i>	-	-	1 045
Paprika/ <i>Bell Pepper</i>	-	-	-
Petsai/ <i>Sawi/Chinese Cabbage/Mustard Green</i>	880	1 005	909

Lanjutan Tabel/*Continued Table 5.1.4*

Jenis Tanaman <i>Kind of Plants</i>	2018	2019	2020
(1)	(2)	(3)	(4)
Semangka/ <i>Water Melon</i>	9 965	10 731	9 732
Stroberi/ <i>Strawberry</i>	-	-	-
Terung/ <i>Eggplant</i>	1 420	3 373	2 693
Tomat/ <i>Tomato</i>	3 144	5 242	5 158
Wortel/ <i>Carrot</i>	-	-	-

Sumber/*Source*: BPS, Statistik Pertanian Hortikultura SPH/*BPS-Statistics Indonesia, Agricultural Statistic for Horticulture SPH*

Tabel
Table 5.1.5

Luas Panen Tanaman Biofarmaka Menurut Kecamatan dan Jenis Tanaman di Kabupaten Pamekasan, 2019 dan 2020
Harvested Area of Medicinal Plants by Subdistrict and Kind of Plant in Pamekasan Regency, 2019 and 2020

Kecamatan Subdistrict	Jahe (m ²) Ginger (m ²)		Kencur (m ²) East Indian Galangal (m ²)		Kunyit (m ²) Turmeric (m ²)	
	2019	2020	2019	2020	2019	2020
(1)	(2)	(3)	(4)	(5)	(6)	(7)
Tlanakan	-	-	-	-	1 000	3 500
Pademawu	-	-	-	-	-	-
Galis	-	-	-	-	-	-
Larangan	-	-	-	-	-	-
Pamekasan	-	-	-	-	-	-
Proppo	6	4	-	1	9	4
Palengaan	25 000	20 000	-	-	50 000	50 000
Pegantenan	800 000	80 000	200 000	-	350 000	-
Kadur	10 000	5 000	5 000	10 000	10 000	10 000
Pakong	12	10	-	-	15	15
Waru	21 000	21 000	6 000	6 000	11 000	11 000
Batumarmar	15 000	20 000	-	-	7 000	10 000
Pasean	3 000	3 500	2 000	2 000	2 000	3 000
Kabupaten Pamekasan	874 018	149 514	213 000	18 001	431 024	87 519

Lanjutan Tabel/Continued Table 5.1.5

Kecamatan Subdistrict	Laos/Lengkuas (m ²) Galanga (m ²)		Lempuyang (m ²) Zingiber Aromaticum (m ²)		Lidah Buaya (m ²) Aloevera (m ²)	
	2019	2020	2019	2020	2019	2020
(1)	(8)	(9)	(10)	(11)	(12)	(13)
Tlanakan	5	-	-	-	-	-
Pademawu	-	-	-	-	211	201
Galis	-	-	-	-	-	-
Larangan	-	-	-	-	-	-
Pamekasan	-	-	-	-	-	-
Propo	6	6	4	1	1	-
Palengaan	75 000	52 000	-	-	-	-
Pegantenan	375 000	50 000	-	-	-	-
Kadur	5 000	5 000	-	-	-	-
Pakong	-	-	-	-	-	-
Waru	6 000	6 000	1 500	1 500	-	-
Batumarmar	-	9 000	-	-	-	-
Pasean	3 000	3 000	-	-	-	-
Kabupaten Pamekasan	464 011	125 006	1 504	1 501	212	201

Lanjutan Tabel/Continued Table 5.1.5

Kecamatan Subdistrict	Mahkota Dewa (pohon) <i>Phaleria Macrocarpa</i> (tree)		Mengukudu/Pace (pohon) <i>Indian Mulberry</i> (tree)		Sambiloto (m ²) <i>King of Bitter</i> (m ²)	
	2019	2020	2019	2020	2019	2020
(1)	(14)	(15)	(16)	(17)	(18)	(19)
Tlanakan	-	-	18	18	-	-
Pademawu	16	14	538	1 136	-	-
Galis	-	-	-	-	-	-
Larangan	-	-	-	-	-	-
Pamekasan	-	-	-	-	-	-
Proppo	-	-	6	-	-	-
Palengaan	-	-	-	-	-	-
Pegantenan	-	-	-	200 000	-	-
Kadur	-	-	279	279	-	-
Pakong	-	-	-	-	-	-
Waru	-	-	2 700	-	-	-
Batumarmar	-	-	-	-	-	-
Pasean	-	-	4 500	40 010	-	-
Kabupaten Pamekasan	16	14	8 041	241 443	-	-

Lanjutan Tabel/*Continued Table 5.1.5*

Kecamatan Subdistrict	Temuireng (m ²) Black Turmeric (m ²)		Temukunci (m ²) Chinese Keys (m ²)		Temu Lawak (m ²) Java Turmeric (m ²)	
	2019	2020	2019	2020	2019	2020
(1)	(20)	(21)	(22)	(23)	(24)	(25)
Tlanakan	10	-	-	-	900	4 500
Pademawu	-	-	-	-	-	-
Galis	-	-	-	-	-	-
Larangan	-	-	-	-	-	-
Pamekasan	-	-	-	-	-	-
Proppo	2	4	-	-	1	3
Palengaan	70 000	60 000	-	5 000	50 000	45 000
Pegantenan	175 000	75 000	300 000	-	300 000	40 000
Kadur	5 000	-	-	-	5 000	5 000
Pakong	10	8	-	-	10	9
Waru	-	-	-	-	11 000	11 000
Batumarmar	6 000	10 000	8 000	11 000	8 000	15 000
Pasean	1 000	2 000	2 000	3 000	2 000	2 000
Kabupaten Pamekasan	257 022	147 012	310 000	19 000	376 911	122 512

Sumber/Source: BPS, Statistik Pertanian Hortikultura SPH/BPS-Statistics Indonesia, Agricultural Statistic for Horticulture SPH

Tabel
Table 5.1.6**Produksi Tanaman Biofarmaka Menurut Kecamatan dan Jenis Tanaman di Kabupaten Pamekasan (kg), 2019 and 2020*****Production of Medicinal Plants by Subdistrict and Kind of Plant in Pamekasan Regency (kg), 2019 and 2020***

Kecamatan Subdistrict	Jahe Ginger		Kencur East Indian Galangal		Kunyit Turmeric	
	2019	2020	2019	2020	2019	2020
(1)	(2)	(3)	(4)	(5)	(6)	(7)
Tlanakan	-	-	-	-	8 373	2 100
Pademawu	-	-	-	-	-	-
Galis	-	-	-	-	-	-
Larangan	-	-	-	-	-	-
Pamekasan	-	-	-	-	-	-
Proppo	16	13	-	2	20	10
Palengaan	18 800	16 000	-	-	25 000	30 000
Pegantenan	1 410 000	96 000	175 000	-	462 500	-
Kadur	42 685	16 875	18 200	32 633	40 500	39 927
Pakong	162	126	-	-	212	125
Waru	42 000	42 000	9 000	9 000	22 000	22 000
Batumarmar	7 500	7 600	-	-	3 010	6 400
Pasean	720	840	680	680	860	1 350
Kabupaten Pamekasan	1 521 883	179 454	202 880	42 315	562 475	101 912

Lanjutan Tabel/Continued Table 5.1.6

Kecamatan Subdistrict	Laos/Lengkuas <i>Galanga</i>		Lempuyang <i>Zingiber Aromaticum</i>		Lidah Buaya <i>Aloevera</i>	
	2019	2020	2019	2020	2019	2020
(1)	(8)	(9)	(10)	(11)	(12)	(13)
Tlanakan	10	-	-	-	-	-
Pademawu	-	-	-	-	4 270	3 920
Galis	-	-	-	-	-	-
Larangan	-	-	-	-	-	-
Pamekasan	-	-	-	-	-	-
Proppo	35	26	11	2	2	-
Palengaan	37 500	31 200	-	-	-	-
Pegantenan	406 250	320 000	-	-	-	-
Kadur	17 700	19 264	-	-	-	-
Pakong	-	-	-	-	-	-
Waru	12 000	12 000	2 250	2 250	-	-
Batumarmar	-	4 680	-	-	-	-
Pasean	1 080	1 080	-	-	-	-
Kabupaten Pamekasan	474 575	388 250	2 261	2 252	4 272	3 920

Lanjutan Tabel/Continued Table 5.1.6

Kecamatan Subdistrict	Mahkota Dewa <i>Phaleria Macrocarpa</i>		Mengukudu/Pace <i>Indian Mulberry</i>		Sambiloto <i>King of Bitter</i>	
	2019	2020	2019	2020	2019	2020
(1)	(14)	(15)	(16)	(17)	(18)	(19)
Tlanakan	-	-	173	188	-	-
Pademawu	1 107	615	21 516	34 824	-	-
Galis	-	-	-	-	-	-
Larangan	-	-	-	-	-	-
Pamekasan	-	-	-	-	-	-
Proppo	-	-	43	-	-	-
Palengaan	-	-	-	-	-	-
Pegantenan	-	-	-	450 000	-	-
Kadur	-	-	6 345	6 982	-	-
Pakong	-	-	-	-	-	-
Waru	-	-	26 190	-	-	-
Batumarmar	-	-	-	-	-	-
Pasean	-	-	4 500	8 002	-	-
Kabupaten Pamekasan	1 107	615	58 767	499 996	-	-

Lanjutan Tabel/Continued Table 5.1.6

Kecamatan Subdistrict	Temuireng Black Turmeric		Temukunci Chinese Keys		Temu Lawak Java Turmeric	
	2019	2020	2019	2020	2019	2020
(1)	(20)	(21)	(22)	(23)	(24)	(25)
Tlanakan	69	-	-	-	8 478	3 000
Pademawu	-	-	-	-	-	-
Galis	-	-	-	-	-	-
Larangan	-	-	-	-	-	-
Pamekasan	-	-	-	-	-	-
Proppo	6	7	-	-	2	5
Palengaan	49 000	48 000	-	3 000	37 500	36 000
Pegantenan	206 250	56 250	350 000	-	325 000	30 000
Kadur	19 800	-	-	-	16 600	14 758
Pakong	123	58	-	-	82	53
Waru	-	-	-	-	18 700	18 700
Batumarmar	3 480	7 400	3 200	6 930	4 960	13 350
Pasean	580	1 200	800	1 200	1 240	1 240
Kabupaten Pamekasan	279 308	112 915	354 000	11 130	412 562	117 106

Sumber/Source: BPS, Statistik Pertanian Hortikultura SPH/BPS-Statistics Indonesia, Agricultural Statistic for Horticulture SPH

Tabel
Table 5.1.7

**Luas Panen Tanaman Biofarmaka Menurut Jenis Tanaman
di Kabupaten Pamekasan, 2018–2020**
*Harvested Area of Medicinal Plants by Kind of Plant in
Pamekasan Regency (m²), 2018–2020*

Jenis Tanaman <i>Kind of Plants</i>	Satuan <i>Unit</i>	2018	2019	2020
(1)	(2)	(3)	(4)	(5)
Dlingo/Dringo/ <i>Calamus</i>	m ² /m ²	-	-	-
Jahe/ <i>Ginger</i>	m ² /m ²	1 147 015	874 018	149 514
Kapulaga/ <i>Java Cardamom</i>	m ² /m ²	-	-	-
Keji Beling/ <i>Verbenaceae</i>	m ² /m ²	-	-	-
Kencur/ <i>East Indian Galangal</i>	m ² /m ²	313 000	213 000	18 001
Kunyit/ <i>Turmeric</i>	m ² /m ²	474 548	431 024	87 519
Laos/Lengkuas/ <i>Galanga</i>	m ² /m ²	530 011	464 011	125 006
Lempuyang/ <i>Zingiber Aromaticum</i>	m ² /m ²	5 001	1 504	1 501
Lidah Buaya/ <i>Aloevera</i>	m ² /m ²	240	212	201
Mahkota Dewa/ <i>Phaleria Macrocarpa</i>	Pohon/ <i>Tree</i>	17	16	14
Mengkudu/Pace/ <i>Indian Mulberry</i>	Pohon/ <i>Tree</i>	12 916	8 041	241 443
Sambiloto/ <i>King of Bitter</i>	m ² /m ²	2	-	-
Temuireng/ <i>Black Turmeric</i>	m ² /m ²	167 018	257 022	147 012
Temukunci/ <i>Chinese Keys</i>	m ² /m ²	265 000	310 000	19 000
Temulawak/ <i>Java Turmeric</i>	m ² /m ²	366 460	376 911	122 512

Sumber/Source: BPS, Statistik Pertanian Hortikultura SPH/BPS-Statistics Indonesia, Agricultural Statistic for Horticulture SPH

Tabel 5.1.8 **Produksi Tanaman Biofarmaka Menurut Jenis Tanaman di Kabupaten Pamekasan (kg), 2018–2020**
Production of Medicinal Plants by Kind of Plant in Pamekasan Regency (kg), 2018–2020

Jenis Tanaman Kind of Plants	Satuan Unit	2018	2019	2020
(1)	(2)	(3)	(4)	(5)
Dlingo/Dringo/ <i>Calamus</i>	kg/kg	-	-	-
Jahe/ <i>Ginger</i>	kg/kg	2 114 765	1 521 883	179 454
Kapulaga/ <i>Java Cardamom</i>	kg/kg	-	-	-
Keji Beling/ <i>Verbenaceae</i>	kg/kg	-	-	-
Kencur/ <i>East Indian Galangal</i>	kg/kg	782 650	202 880	42 315
Kunyit/ <i>Turmeric</i>	kg/kg	1 483 588	562 475	101 912
Laos/ <i>Lengkuas/Galanga</i>	kg/kg	2 265 382	474 575	388 250
Lempuyang/ <i>Zingiber Aromaticum</i>	kg/kg	20 503	2 261	2 252
Lidah Buaya/ <i>Aloevera</i>	kg/kg	4 562	4 272	3 920
Mahkota Dewa/ <i>Phaleria Macrocarpa</i>	kg/kg	1 156	1 107	615
Mengkudu/ <i>Pace/Indian Mulberry</i>	kg/kg	106 665	58 767	499 996
Sambiloto/ <i>King of Bitter</i>	kg/kg	5	-	-
Temuireng/ <i>Black Turmeric</i>	kg/kg	505 222	279 308	112 915
Temukunci/ <i>Chinese Keys</i>	kg/kg	554 380	354 000	11 130
Temulawak/ <i>Java Turmeric</i>	kg/kg	1 166 139	412 562	117 106

Sumber/Source: BPS, Statistik Pertanian Hortikultura SPH/BPS-Statistics Indonesia, Agricultural Statistic for Horticulture SPH

Tabel
Table 5.1.9**Luas Panen Tanaman Hias Menurut Kecamatan dan Jenis Tanaman di Kabupaten/Kota Pamekasan, 2019 and 2020**
Harvested Area of Ornamental Plants by Subdistrict and Kind of Plant in Pamekasan Regency, 2019 and 2020

Kecamatan Subdistrict	Anggrek (m ²) Orchid (m ²)		Kamboja Jepang (m ²) Adenium (m ²)		Mawar (m ²) Rose (m ²)	
	2019	2020	2019	2020	2019	2020
(1)	(2)	(3)	(4)	(5)	(6)	(7)
Tlanakan	-	-	-	-	2	2
Pademawu	-	-	-	-	-	-
Galis	-	-	-	-	-	-
Larangan	-	-	-	-	21	14
Pamekasan	-	-	707	-	-	-
Proppo	-	-	-	-	9	9
Palengaan	-	-	-	-	-	-
Pegantenan	-	-	-	-	-	-
Kadur	-	-	-	-	-	-
Pakong	-	-	-	-	3	3
Waru	-	-	-	-	-	-
Batumarmar	-	-	-	-	-	55
Pasean	-	-	-	-	-	1
Kabupaten Pamekasan	-	-	707	-	35	84

Lanjutan Tabel/Continued Table 5.1.9

Kecamatan Subdistrict	Melati (m ²) Jasmine (m ²)		Palem (Pohon) Palm (Tree)		Sedap Malam (m ²) Tuberose (m ²)	
	2019	2020	2019	2020	2019	2020
(1)	(8)	(9)	(10)	(11)	(12)	(13)
Tlanakan	3	3	-	-	-	-
Pademawu	-	-	-	-	-	-
Galis	1	-	-	-	-	-
Larangan	30	30	-	212	-	-
Pamekasan	1 000	-	-	-	-	240
Proppo	41	41	-	-	-	-
Palengaan	-	-	-	-	-	-
Pegantenan	-	-	-	-	-	-
Kadur	-	-	-	-	-	-
Pakong	95	90	-	-	-	-
Waru	-	-	-	-	-	-
Batumarmar	-	-	-	-	-	-
Pasean	-	1	-	-	-	3
Kabupaten Pamekasan	1 170	165	-	212	-	243

Sumber/Source: BPS, Statistik Pertanian Hortikultura SPH/BPS-Statistics Indonesia, Agricultural Statistic for Horticulture SPH

Tabel
Table 5.1.10**Produksi Tanaman Hias Menurut Kecamatan dan Jenis Tanaman di Kabupaten Pamekasan (tangkai), 2019 and 2020**
Production of Ornamental Plants by Subdistrict and Kind of Plant in Pamekasan Regency (stalks), 2019 and 2020

Kecamatan Subdistrict	Anggrek (Tangkai) Orchid (Stalks)		Kamboja Jepang (Pohon) Adenium (Pohon)		Mawar (Tangkai) Rose (Stalks)	
	2019	2020	2019	2020	2019	2020
(1)	(2)	(3)	(4)	(5)	(6)	(7)
Tlanakan	-	-	-	-	48	45
Pademawu	-	-	-	-	-	-
Galis	-	-	-	-	-	-
Larangan	-	-	-	-	186	60
Pamekasan	-	-	707	-	-	-
Proppo	-	-	-	-	640	278
Palengaan	-	-	-	-	-	-
Pegantenan	-	-	-	-	-	-
Kadur	-	-	-	-	-	-
Pakong	-	-	-	-	90	174
Waru	-	-	-	-	-	-
Batumarmar	-	-	-	-	-	110
Pasean	-	-	-	-	-	40
Kabupaten Pamekasan	-	-	707	-	964	707

Lanjutan Tabel/Continued Table 5.1.10

Kecamatan Subdistrict	Melati (kg) Jasmine (kg)		Palem (Pohon) Palm (Tree)		Sedap Malam (Tangkai) Tuberose (Stalks)	
	2019	2020	2019	2020	2019	2020
(1)	(8)	(9)	(10)	(11)	(12)	(13)
Tlanakan	15	7	-	-	-	-
Pademawu	-	-	-	-	-	-
Galis	43	-	-	-	-	-
Larangan	85	68	-	212	-	-
Pamekasan	150	-	-	-	-	2 900
Proppo	46	23	-	-	-	-
Palengaan	-	-	-	-	-	-
Pegantenan	-	-	-	-	-	-
Kadur	-	-	-	-	-	-
Pakong	2 925	1 382	-	-	-	-
Waru	-	-	-	-	-	-
Batumarmar	-	-	-	-	-	-
Pasean	-	8	-	-	-	15
Kabupaten Pamekasan	3 264	1 488	-	212	-	2 915

Sumber/Source: BPS, Statistik Pertanian Hortikultura SPH/BPS-Statistics Indonesia, Agricultural Statistic for Horticulture SPH

Tabel
Table 5.1.11

Luas Panen Tanaman Hias Menurut Jenis Tanaman di Kabupaten Pamekasan (m²), 2018–2020
Harvested Area of Ornamental Plants by Kind of Plant in Pamekasan Regency (m²), 2018–2020

Jenis Tanaman <i>Kind of Plants</i>	Satuan <i>Unit</i>	2018	2019	2020
(1)	(2)	(3)	(4)	(5)
Anggrek/ <i>Orchid</i>	m ² /m ²	-	-	-
Anthurium Bunga/ <i>Flamingo Lily Flower</i>	m ² /m ²	-	-	-
Anthurium Daun/ <i>Anthurium</i>	m ² /m ²	-	-	-
Anyelir/ <i>Carnation</i>	m ² /m ²	-	-	-
Balanceng/ <i>Dieffenbacia</i>	m ² /m ²	-	-	-
Dracaena/ <i>Dracaena</i>	m ² /m ²	-	-	-
Euphorbia/ <i>Euphorbia</i>	m ² /m ²	-	-	-
Gladiol/ <i>Gladiol</i>	m ² /m ²	-	-	-
Hanjuang/ <i>Cordyline</i>	m ² /m ²	-	-	-
Herbras/ <i>Gerbera</i>	m ² /m ²	-	-	-
Kamboja Jepang/ <i>Adenium</i>	m ² /m ²	400	707	-
Keladi Hias/ <i>Caladium</i>	m ² /m ²	-	-	-
Krisan/ <i>Chrysantemum</i>	m ² /m ²	-	-	-
Mawar/ <i>Rose</i>	m ² /m ²	35	35	84
Melati/ <i>Jasmine</i>	m ² /m ²	254	1 170	165
Monstera/ <i>Monstera</i>	m ² /m ²	-	-	-
Pakis/ <i>Leather Leaf Fern</i>	m ² /m ²	-	-	-
Palem/ <i>Palm</i>	Pohon/ <i>Tree</i>	423	-	212
Pedang-Pedangan/ <i>Sansevieria</i>	m ² /m ²	-	-	-
Philodendron/ <i>Philodendron</i>	m ² /m ²	-	-	-
Pisang-Pisangan/ <i>Heliconia</i>	m ² /m ²	-	-	-
Sedap Malam/ <i>Tuberose</i>	m ² /m ²	-	-	243
Soka/ <i>Ixora</i>	m ² /m ²	-	-	-
Sri Rejeki/ <i>Aglaonema</i>	m ² /m ²	-	-	-

Sumber/Source: BPS, Statistik Pertanian Hortikultura SPH/BPS-Statistics Indonesia, Agricultural Statistic for Horticulture SPH

Tabel 5.1.12 **Produksi Tanaman Hias Menurut Jenis Tanaman di Kabupaten Pamekasan (tangkai), 2017–2020**
Table **5.1.12** **Production of Ornamental Plants by Kind of Plant n Pamekasan Regency (stalks), 2017–2020**

Jenis Tanaman <i>Kind of Plants</i>	Satuan <i>Unit</i>	2018	2019	2020
(1)	(2)	(3)	(4)	(5)
Angrek/ <i>Orchid</i>	Tangkai/ <i>Stalks</i>	-	-	-
Anthurium Bunga/ <i>Flamingo Lily Flower</i>	Tangkai/ <i>Stalks</i>	-	-	-
Anthurium Daun/ <i>Anthurium</i>	Pohon/ <i>Tree</i>	-	-	-
Anyelir/ <i>Carnation</i>	Tangkai/ <i>Stalks</i>	-	-	-
Balaceng/ <i>Dieffenbacia</i>	Pohon/ <i>Tree</i>	-	-	-
Dracaena/ <i>Dracaena</i>	Pohon/ <i>Tree</i>	-	-	-
Euphorbia/ <i>Euphorbia</i>	Pohon/ <i>Tree</i>	-	-	-
Gladiol/ <i>Gladiol</i>	Tangkai/ <i>Stalks</i>	-	-	-
Hanjuang/ <i>Cordyline</i>	Pohon/ <i>Tree</i>	-	-	-
Herbras/ <i>Gerbera</i>	Tangkai/ <i>Stalks</i>	-	-	-
Kamboja Jepang/ <i>Adenium</i>	Pohon/ <i>Tree</i>	400	707	-
Keladi Hias/ <i>Caladium</i>	Pohon/ <i>Tree</i>	-	-	-
Krisan/ <i>Chrysantemum</i>	Tangkai/ <i>Stalks</i>	-	-	-
Mawar/ <i>Rose</i>	Tangkai/ <i>Stalks</i>	1 352	964	707
Melati/ <i>Jasmine</i>	Kg/ <i>Kg</i>	8 567	3 264	1 488
Monstera/ <i>Monstera</i>	Pohon/ <i>Tree</i>	-	-	-
Pakis/ <i>Leather Leaf Fern</i>	Pohon/ <i>Tree</i>	-	-	-
Palem/ <i>Palm</i>	Pohon/ <i>Tree</i>	423	-	212
Pedang-Pedangan/ <i>Sansevieria</i>	Rumpun/ <i>Clupms</i>	-	-	-
Philodendron/ <i>Philodendron</i>	Pohon/ <i>Tree</i>	-	-	-
Pisang-Pisangan/ <i>Heliconia</i>	Tangkai/ <i>Stalks</i>	-	-	-
Sedap Malam/ <i>Tuberose</i>	Tangkai/ <i>Stalks</i>	-	-	2 915
Soka/ <i>Ixora</i>	Pohon/ <i>Tree</i>	-	-	-
Sri Rejeki/ <i>Aglaonema</i>	Pohon/ <i>Tree</i>	-	-	-

Sumber/*Source*: BPS, Statistik Pertanian Hortikultura SPH/*BPS-Statistics Indonesia, Agricultural Statistic for Horticulture SPH*

Tabel
Table 5.1.13

Produksi Buah-buahan Menurut Kecamatan dan Jenis Tanaman di Kabupaten Pamekasan (kuintal), 2019 and 2020

Production of Fruits by Subdistrict and Kind of Plant in Pamekasan Regency (kuintal), 2019 and 2020

Kecamatan Subdistrict	Alpukat Avocado		Anggur Grape		Apel Apple	
	2019	2020	2019	2020	2019	2020
(1)	(2)	(3)	(4)	(5)	(6)	(7)
Tlanakan	-	-	-	2	-	-
Pademawu	10	21	-	-	-	-
Galis	-	-	-	-	-	-
Larangan	464	520	-	-	-	-
Pamekasan	-	-	-	-	-	-
Proppo	-	-	-	-	-	-
Palengaan	27	1 226	-	-	-	-
Pegantenan	698	12 623	-	-	-	-
Kadur	-	327	-	-	-	-
Pakong	117	161	-	-	-	-
Waru	496	695	-	-	-	-
Batumarmar	-	22	-	-	-	-
Pasean	48	80	-	-	-	-
Kabupaten Pamekasan	1 860	15 675	-	2	-	-

Lanjutan Tabel/Continued Table 5.1.13

Kecamatan Subdistrict	Belimbing Star Fruit		Durian Durian		Jambu Air Water Apple	
	2019	2020	2019	2020	2019	2020
(1)	(8)	(9)	(10)	(11)	(12)	(13)
Tlanakan	54	29	-	-	3 715	4 455
Pademawu	55	-	-	-	11	-
Galis	49	46	-	-	165	170
Larangan	-	-	-	-	1 269	312
Pamekasan	-	-	-	-	-	-
Proppo	11	9	-	-	29	-
Palengaan	-	-	-	-	-	-
Pegantenan	-	-	3 642	6 144	350	-
Kadur	-	26	-	-	51	41
Pakong	128	255	743	497	73	86
Waru	236	798	206	206	-	-
Batumarmar	-	-	-	-	-	-
Pasean	-	-	-	-	492	45
Kabupaten Pamekasan	533	1 163	4 591	6 847	6 155	5 109

Lanjutan Tabel/*Continued Table* 5.1.13

Kecamatan Subdistrict	Jambu Biji Guava		Jeruk Siam/Kepron Orange/Tangerine		Mangga Mango	
	2019	2020	2019	2020	2019	2020
(1)	(14)	(15)	(16)	(17)	(18)	(19)
Tlanakan	898	601	-	-	3 500	5 353
Pademawu	-	-	-	-	62 829	35
Galis	6	54	-	16	1 620	6 417
Larangan	643	221	26 065	14 708	22 234	8 084
Pamekasan	-	85	-	-	-	60
Proppo	3 659	3 400	-	52	1 400	19 965
Palengaan	-	-	-	-	7 068	-
Pegantenan	-	-	-	-	5 310	-
Kadur	24	30	297	452	8 125	16 473
Pakong	37	59	-	-	9 433	194
Waru	386	387	750	375	19 800	18 300
Batumarmar	-	-	31	60	-	-
Pasean	-	-	-	-	704	198
Kabupaten Pamekasan	5 653	4 837	27 143	15 663	142 023	75 079

Lanjutan Tabel/Continued Table 5.1.13

Kecamatan Subdistrict	Nangka/Cempedak Jackfruit		Pepaya Papaya		Petai Twisted Cluster Bean	
	2019	2020	2019	2020	2019	2020
(1)	(20)	(21)	(22)	(23)	(24)	(25)
Tlanakan	-	-	286	703	-	-
Pademawu	8	23	738	785	-	-
Galis	111	305	-	-	-	-
Larangan	8 330	7 650	2 091	946	-	-
Pamekasan	-	-	1 070	1 717	-	-
Proppo	227	1 093	999	391	-	-
Palengaan	2 445	-	364	1 199	-	-
Pegantenan	2 174	4 284	873	1 213	-	419
Kadur	629	875	299	769	-	-
Pakong	860	243	284	118	844	1 087
Waru	1 081	983	2 040	2 102	184	180
Batumarmar	-	3 651	42	31	-	-
Pasean	80	86	193	955	-	-
Kabupaten Pamekasan	15 945	19 193	9 279	10 929	1 028	1 686

Lanjutan Tabel/*Continued Table* 5.1.13

Kecamatan Subdistrict	Pisang <i>Banana</i>		Rambutan <i>Rambutan</i>		Salak <i>Snakefruit</i>	
	2019	2020	2019	2020	2019	2020
(1)	(14)	(15)	(16)	(17)	(18)	(19)
Tlanakan	1 616	8 565	-	-	-	-
Pademawu	19 323	27 119	-	-	-	-
Galis	480	556	-	-	-	-
Larangan	35 122	8 733	26	55	-	-
Pamekasan	800	976	-	-	-	-
Proppo	821	449	25	17	-	-
Palengaan	28 930	22 050	-	-	-	-
Pegantenan	36 115	14 962	1 450	3 822	-	-
Kadur	791	855	5 600	-	-	-
Pakong	12 872	5 154	26 100	44	-	-
Waru	11 776	11 826	-	925	-	-
Batumarmar	81	45	-	-	2	1
Pasean	1 300	4 700	-	-	-	-
Kabupaten Pamekasan	150 027	105 990	33 201	4 863	2	1

Lanjutan Tabel/*Continued Table* 5.1.13

Kecamatan Subdistrict	Sawo Sapodilla		Sirsak Saoursop		Sukun Breadfruit	
	2019	2020	2019	2020	2019	2020
(1)	(20)	(21)	(22)	(23)	(24)	(25)
Tlanakan	62	91	142	86	19	7
Pademawu	-	-	-	-	-	-
Galis	-	-	-	-	-	-
Larangan	36	80	184	298	123	72
Pamekasan	-	-	-	-	-	-
Proppo	15	-	36	31	13	10
Palengaan	93	372	-	-	-	2 989
Pegantenan	-	-	98	-	850	-
Kadur	84	97	61	73	72	212
Pakong	74	-	38	2	196	36
Waru	-	1 110	187	434	273	737
Batumarmar	-	-	2	3	-	7
Pasean	-	20	-	-	-	-
Kabupaten Pamekasan	364	1 770	748	927	1 546	4 070

Sumber/*Source*: BPS, Statistik Pertanian Hortikultura SPH/*BPS-Statistics Indonesia, Agricultural Statistic for Horticulture SPH*

Tabel
Table 5.1.14**Produksi Buah-Buahan dan Sayuran Tahunan Menurut Jenis Tanaman di Kabupaten Pamekasan (kuintal), 2018–2020*****Production of Annual Fruits and Vegetables by Kind of Plant in Pamekasan Regency (quintal), 2018–2020***

Jenis Tanaman Kind of Plants	2018	2019	2020
(1)	(2)	(3)	(4)
Alpukat/ <i>Avocado</i>	6 020	1 860	15 675
Anggur/ <i>Grape</i>	2	-	2
Apel/ <i>Apple</i>	-	-	-
Belimbing/ <i>Star Fruit</i>	1 069	533	1 163
Duku/Langsat/Kokosan/ <i>Duku</i>	-	-	-
Durian/ <i>Durian</i>	24 714	4 591	6 847
Jambu Air/ <i>Water Apple</i>	1 593	6 155	5 109
Jambu Biji/ <i>Guava</i>	11 213	5 653	4 837
Jengkol/ <i>Jengkol</i>	-	-	-
Jeruk Besar/ <i>Pomelo</i>	-	-	-
Jeruk Siam/Keprok/ <i>Orange/Tangerine</i>	12 990	27 143	15 663
Mangga/ <i>Mango</i>	180 427	142 023	75 079
Manggis/ <i>Mangosteen</i>	-	-	-
Markisa/Konyal/ <i>Passion fruit</i>	-	-	-
Melinjo/ <i>Gnetum/Melinjo</i>	-	-	-
Nangka/Cempedak/ <i>Jackfruit</i>	26 659	15 945	19 193
Nenas/ <i>Pineapple</i>	-	-	-
Pepaya/ <i>Papaya</i>	12 051	9 279	10 929
Petai/ <i>Twisted Cluster Bean</i>	2 393	1 028	1 686
Pisang/ <i>Banana</i>	199 423	150 027	105 990

Lanjutan Tabel/Continued Table 5.1.14

Jenis Tanaman Kind of Plants	2018	2019	2020
(1)	(2)	(3)	(4)
Rambutan/Rambutan	18 650	33 201	4 863
Salak/Snakefruit	17	2	1
Sawo/Sapodilla/Sawo	2 397	364	1 770
Sirsak/Soursop	580	748	927
Sukun/Breadfruit	760	1 546	4 070

Sumber/Source: BPS, Statistik Pertanian Hortikultura SPH/BPS-Statistics Indonesia, Agricultural Statistic for Horticulture SPH

5.2 PERKEBUNAN ESTATE CROPS

Tabel 5.2.1 **Luas Areal Tanaman Perkebunan Menurut Kecamatan dan Jenis Tanaman di Kabupaten Pamekasan (ha), 2019 dan 2020**
Planted Area of Estate Crops by Subdistrict and Type of Crops in Pamekasan Regency (ha), 2019 and 2020

Kecamatan Subdistrict	Kelapa Sawit Oil Palm		Kelapa Coconut		Karet Rubber		Kopi Coffe	
	2019	2020	2019	2020	2019	2020	2019	2020
(1)	(2)	(3)	(4)	(5)	(6)	(7)	(8)	(9)
Tlanakan	-	...	242	...	-	...	-	...
Pademawu	-	...	171	...	-	...	-	...
Galis	-	...	186	...	-	...	-	...
Larangan	-	...	416	...	-	...	-	...
Pamekasan	-	...	234	...	-	...	-	...
Proppo	-	...	278	...	-	...	-	...
Palengaan	-	...	598	...	-	...	-	...
Pegantenan	-	...	882	...	-	...	-	...
Kadur	-	...	953	...	-	...	-	...
Pakong	-	...	587	...	-	...	-	...
Waru	-	...	485	...	-	...	-	...
Batumarmar	-	...	442	...	-	...	-	...
Pasean	-	...	140	...	-	...	-	...
Kabupaten Pamekasan	-	...	5 613	...	-	...	-	...

Lanjutan Tabel/Continued Table 5.2.1

Kecamatan Subdistrict	Kakao Cocoa		Tebu Sugar Cane		Teh Tea		Tembakau Tobacco	
	2019	2020	2019	2020	2019	2020	2019	2020
(1)	(10)	(11)	(12)	(13)	(14)	(15)	(16)	(17)
Tlanakan	-	...	-	...	-	...	1 200	...
Pademawu	-	...	-	...	-	...	2 600	...
Galis	-	...	-	...	-	...	1 200	...
Larangan	-	...	-	...	-	...	1 200	...
Pamekasan	-	...	-	...	-	...	1 100	...
Proppo	-	...	-	...	-	...	3 575	...
Palengaan	-	...	-	...	-	...	2 750	...
Pegantenan	-	...	-	...	-	...	3 200	...
Kadur	-	...	-	...	-	...	1 752	...
Pakong	-	...	-	...	-	...	1 200	...
Waru	-	...	-	...	-	...	3 200	...
Batumarmar	-	...	-	...	-	...	3 600	...
Pasean	-	...	-	...	-	...	3 300	...
Kabupaten Pamekasan	-	...	-	...	-	...	29 875	...

Catatan/Note: ¹Data 2020 tidak tersedia/Data 2020 not available

Sumber/Source: BPS, Statistik Pertanian Hortikultura SPH/BPS-Statistics Indonesia, Agricultural Statistic for Horticulture SPH

Tabel
Table 5.2.2

**Produksi Perkebunan Menurut Kecamatan dan Jenis
Tanaman di Kabupaten Pamekasan (ton), 2019 dan 2020**
*Production of Estate by Subdistrict and Type of Crops in
Pamekasan Regency (ton), 2019 and 2020*

Kecamatan Subdistrict	Kelapa Sawit Oil Palm		Kelapa Coconut		Karet Rubber		Kopi Coffe	
	2019	2020	2019	2020	2019	2020	2019	2020
(1)	(2)	(3)	(4)	(5)	(6)	(7)	(8)	(9)
Tlanakan	-	...	242	...	-	...	-	...
Pademawu	-	...	171	...	-	...	-	...
Galis	-	...	186	...	-	...	-	...
Larangan	-	...	416	...	-	...	-	...
Pamekasan	-	...	234	...	-	...	-	...
Proppo	-	...	278	...	-	...	-	...
Palengaan	-	...	598	...	-	...	-	...
Pegantenan	-	...	882	...	-	...	-	...
Kadur	-	...	953	...	-	...	-	...
Pakong	-	...	587	...	-	...	-	...
Waru	-	...	485	...	-	...	-	...
Batumarmar	-	...	442	...	-	...	-	...
Pasean	-	...	140	...	-	...	-	...
Kabupaten Pamekasan	-	...	5 613	...	-	...	-	...

Lanjutan Tabel/Continued Table 5.2.2

Kecamatan Subdistrict	Kakao Cocoa		Tebu Sugar Cane		Teh Tea		Tembakau Tobacco	
	2019	2020	2019	2020	2019	2020	2019	2020
(1)	(10)	(11)	(12)	(13)	(14)	(15)	(16)	(17)
Tlanakan	-	...	-	...	-	...	1 200	...
Pademawu	-	...	-	...	-	...	2 600	...
Galis	-	...	-	...	-	...	1 200	...
Larangan	-	...	-	...	-	...	1 200	...
Pamekasan	-	...	-	...	-	...	1 100	...
Proppo	-	...	-	...	-	...	3 575	...
Palengaan	-	...	-	...	-	...	2 750	...
Pegantenan	-	...	-	...	-	...	3 200	...
Kadur	-	...	-	...	-	...	1 752	...
Pakong	-	...	-	...	-	...	1 200	...
Waru	-	...	-	...	-	...	3 200	...
Batumarmar	-	...	-	...	-	...	3 600	...
Pasean	-	...	-	...	-	...	3 300	...
Kabupaten Pamekasan	-	...	-	...	-	...	29 875	...

 Catatan/Note: ¹Data 2020 tidak tersedia/Data 2020 not available

Sumber/Source: BPS, Statistik Pertanian Hortikultura SPH/BPS-Statistics Indonesia, Agricultural Statistic for Horticulture SPH

6


PERTAMBANGAN & ENERGY
MINING & ENERGY

LISTRIK DI KABUPATEN PAMEKASAN 2020

Jumlah Pelanggan
238.997 Pelanggan

Daya Listrik Terpasang
190.810.350 KVA

Biaya Pemakaian Listrik
188.659 JUTA RUPIAH



PENJELASAN TEKNIS**TECHNICAL NOTES**

- | | |
|---|--|
| <p>1. Pelanggan adalah individu atau kelompok, baik rumah tangga, perusahaan atau institusi non profit yang membeli listrik dari Perusahaan Listrik Negara.</p> | <p>1. <i>Customers are individuals or groups, whether household, company or nonprofit institutions that buy electricity from National Electricity Company.</i></p> |
| <p>2. Jumlah Daya Terpasang adalah besar daya yang dipasang oleh pelanggan.</p> | <p>2. <i>Number of Contracted Capacity of Customer Electricity</i></p> |
| <p>3. Jumlah Air disalurkan adalah volume air bersih dari perusahaan air bersih.</p> | <p>3. <i>Number of Distributed water is the volume of water supply from water supply establishment.</i></p> |

<https://pamekasankab.bps.go.id>

<https://pamekasankab.bps.go.id>

ULASAN

Pada Tahun 2020, jumlah pelanggan listrik PLN sebanyak 214.763 pelanggan Rumah Tangga, dengan daya terpasang sebesar 136.468.500 KVA. sementara untuk air yang disalurkan oleh PDAM ke pelanggannya selama tahun 2020 sebanyak 2.706.989 m³ dengan pendapatan sebesar 14.794.975.030 rupiah.

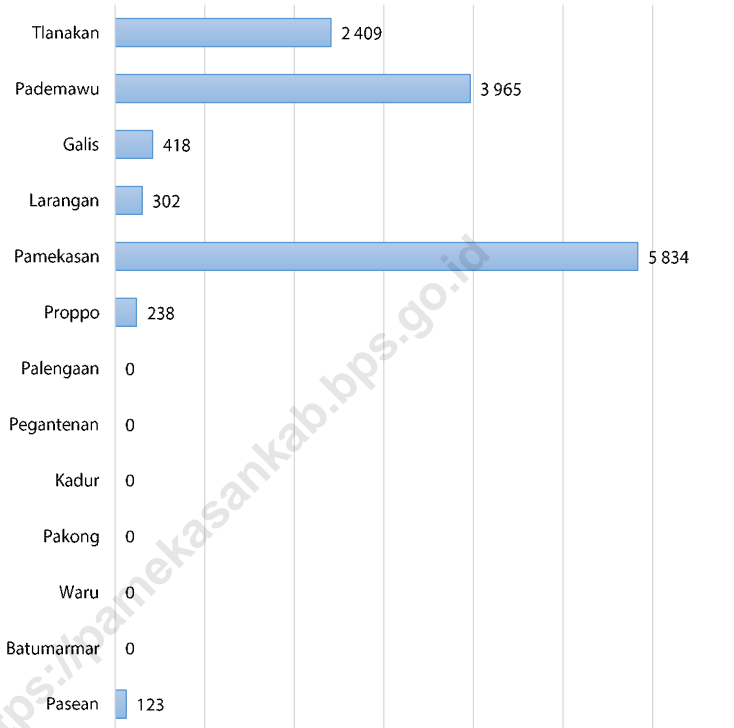
DESCRIPTION

In 2020, the number of PLN customers were 214,763 Household customers, with installed power of 136,468,500 KVA. while water supplied by the PDAM to its customers in 2020 was 2,706,989 m³ with revenue of 114,794,975,030 rupiah.

<https://pamekasankab.bps.go.id>

Gambar 6.1
Figures

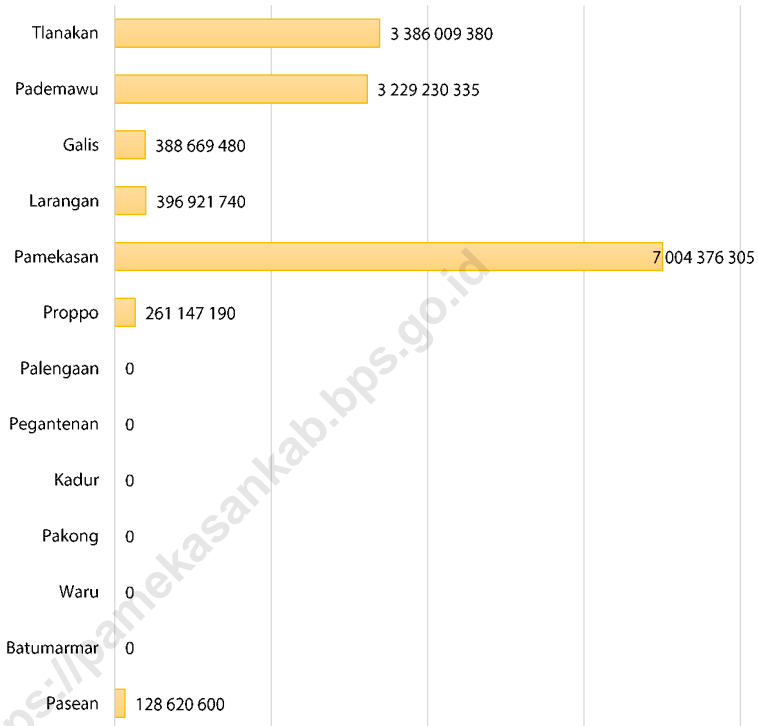
Jumlah Pelanggan dan Air yang Disalurkan Menurut Kecamatan di Kabupaten Pamekasan, 2020
Number of Customers and Distributed Water by Subdistrict in Pamekasan Regency, 2020



Sumber/Source: Perusahaan Daerah Air Minum Kabupaten Pamekasan/Local Water Company of Pamekasan Regency

Gambar 6.2
Figures

Nilai Air yang Disalurkan Menurut Kecamatan di Kabupaten Pamekasan, 2020
Value of Distributed Water by Subdistrict in Pamekasan Regency, 2020



Sumber/Source: Perusahaan Daerah Air Minum Kabupaten Pamekasan/Local Water Company of Pamekasan Regency

Tabel
Table 6.1

Jumlah Pelanggan, Daya Terpasang, dan Listrik Terjual Menurut Golongan Pelanggan pada Cabang/Ranting PLN di Kabupaten Pamekasan, 2020
Number of Customer, Installed Electricity Power, and Electricity Sold by Kind of Customers of PT. PLN (Persero) at PLN Branch in Pamekasan Regency, 2020

Pelanggan Customer	Jumlah Pelanggan Number of Customers	Daya Terpasang Contracted Capacity (KVA)	Produksi Listrik Electricity Production (KWh)	Listrik Terjual Electricity Sold (KWh)	Biaya Pemakaian Price (Juta Rp.)
(1)	(2)	(3)	(4)	(5)	(6)
Sosial/Social	10 491	13 705 320	28 700 473	24 041 508	13 932
Rumah Tangga/Household	214 763	136 468 500	327 275 827	274 148 943	102 971
Bisnis/Business	12 262	24 085 300	47 027 274	39 393 308	39 490
Industri/Industry	235	9 035 200	13 929 903	11 668 653	12 664
Perkantoran/Office	413	3 479 140	5 003 314	4 191 123	5 778
Jalan/Street	833	4 036 890	11 289 991	9 457 280	13 824

Sumber/Source: PT PLN (Persero) Cabang Pamekasan/PT. PLN of Pamekasan Regency Branch

Tabel
Table 6.2**Jumlah Pelanggan Listrik Menurut Kecamatan di
Kabupaten Pamekasan, 2018–2020**
**Number of Electricity Customers by Subdistrict in
Pamekasan Regency, 2018–2020**

Kecamatan Subdistrict	2018	2019	2020
(1)	(2)	(3)	(4)
Tlanakan	15 150	16 505	17 193
Pademawu	14 843	16 170	16 844
Galis	2 712	2 955	3 078
Larangan	13 563	14 776	15 392
Pamekasan	33 092	36 052	37 555
Proppo	23 959	26 102	27 190
Palengaan	23 130	25 199	26 249
Pegantenan	19 125	20 836	21 704
Kadur	9 110	9 925	10 338
Pakong	9 163	9 983	10 399
Waru	10 785	11 750	12 240
Batumarmar	22 651	24 677	25 705
Pasean	13 315	14 506	15 110
Kabupaten Pamekasan	210 598	229 436	238 997

Sumber/Source: Perusahaan Daerah Air Minum Kabupaten Pamekasan/Local Water Company of Pamekasan Regency

Tabel
Table 6.3**Jumlah Pelanggan dan Air yang Disalurkan Menurut Kecamatan di Kabupaten Pamekasan, 2020**
Number of Customers and Distributed Water by Subdistrict in Pamekasan Regency, 2020

Kecamatan Subdistrict	Pelanggan Number of Customers	Air Disalurkan Distributed Water (m ³)	Nilai Value (Rp)
(1)	(2)	(3)	(4)
Tlanakan	2 409	524 445	3 386 009 380
Pademawu	3 965	617 472	3 229 230 335
Galis	418	90 015	388 669 480
Larangan	302	80 327	396 921 740
Pamekasan	5 834	1 305 789	7 004 376 305
Proppo	238	59 051	261 147 190
Palengaan	-	-	-
Pegantenan	-	-	-
Kadur	-	-	-
Pakong	-	-	-
Waru	-	-	-
Batumarmar	-	-	-
Pasean	123	29 890	128 620 600
Kabupaten Pamekasan	13 289	2 706 989	14 794 975 030

Sumber/Source: Perusahaan Daerah Air Minum Kabupaten Pamekasan/Local Water Company of Pamekasan Regency

7

PARIWISATA
TOURISM

**JUMLAH PENGUNJUNG OBYEK WISATA
DI KABUPATEN PAMEKASAN
2019**

Makam Ronggosukowati
WISATAWAN DOMESTIK 1 147

Pasarean Batu Ampar
WISATAWAN DOMESTIK 52.115

Talang Siring
WISATAWAN DOMESTIK 37.367

Api Tak Kunjung Padam
WISATAWAN DOMESTIK 16.185

Museum Mandhilaras
WISATAWAN DOMESTIK 2.619

Pantai Jumiang
WISATAWAN DOMESTIK 48.651

PENJELASAN TEKNIS

1. Pariwisata atau turisme adalah suatu perjalanan yang dilakukan untuk rekreasi atau liburan, dan juga persiapan yang dilakukan untuk aktivitas ini. Organisasi Pariwisata Dunia mengartikan bahwa wisatawan Atau turis adalah seseorang yang melakukan perjalanan paling tidak sejauh 80 km (50 mil) dari rumahnya Dengan tujuan rekreasi. Sedangkan menurut Undang-undang No 10/2009 tentang Kepariwisataaan, pariwisata diartikan berbagai macam kegiatan wisata yang didukung oleh berbagai fasilitas serta layanan yang disediakan masyarakat, pengusaha, pemerintah dan pemerintah daerah.

TECHNICAL NOTES

1. *Tourism is a journey made for recreation or vacation, as well as preparations are made for this activity. The World Tourism Organization defines tourists or tourist that is someone who travels at least as far as 80 km (50 miles) from his home with recreational purposes. Meanwhile, according to Law No. 10/2009 on Tourism tourism interpreted a wide variety of tourist activities are supported by a wide range of facilities and services provided by the public, employers, government and local government.*

<https://pamekasankab.bps.go.id>

ULASAN

Pada tahun 2019, dari beberapa obyek wisata di Kabupaten Pamekasan, yang didatangi oleh Wisatawan Domestik yang paling banyak adalah Pasarean Batu Ampar dengan jumlah pengunjung sebanyak 52.115 pengunjung, disusul dengan Pantai Jumiang dengan jumlah pengunjung sebanyak 48.651 pengunjung.

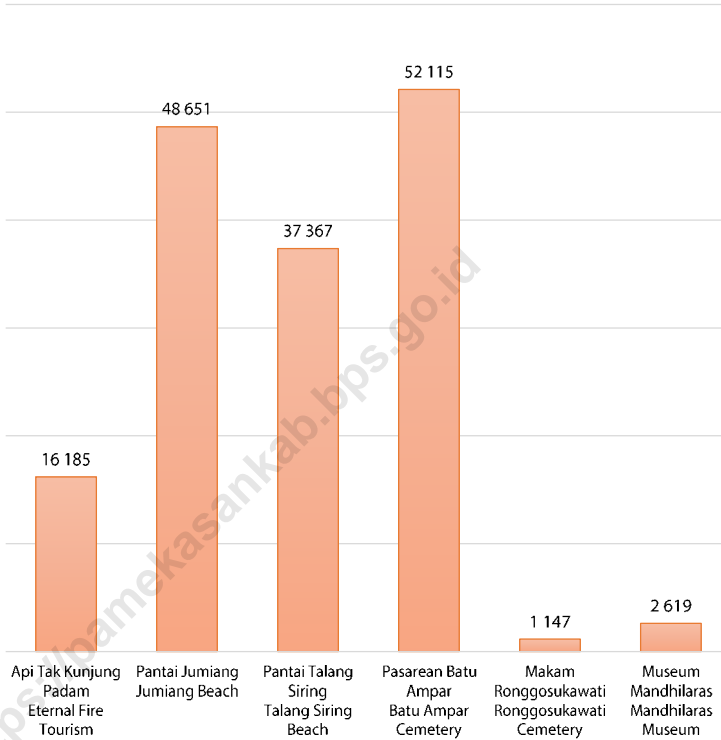
DESCRIPTION

In 2019, of the several tourism objects in Pamekasan Regency, the most visited by Domestic Tourists was Pasarean Batu Ampar with 52,115 visitors, followed by Jumiang Beach with 48,651 visitors.

<https://pamekasankab.bps.go.id>

Gambar 7.1
Figures

Jumlah Pengunjung Domestik Obyek Wisata Menurut Obyek Wisata di Kabupaten Pamekasan, 2019
Number of Domestic Tourist by Tourism Site in Pamekasan Regency, 2019



Sumber/Source: Dinas Kebudayaan dan Pariwisata Kabupaten Pamekasan / Culture and Tourism Affairs of Services of Pamekasan Regency

Tabel 7.1
Table

**Jumlah Kamar, Tempat Tidur, dan Tarif Kamar per Malam
Jasa Akomodasi/Hotel menurut Klasifikasi Hotel di
Kabupaten Pamekasan, 2019¹**
*Number of Rooms, Beds and Room Rates per Night of
Accommodation/Hotel Services by Hotel Classification in
Pamekasan Regency, 2019¹*

Klasifikasi Hotel <i>Hotel Classification</i>	Jumlah Kamar <i>Number of Rooms</i>	Jumlah Tempat Tidur <i>Number of Beds</i>	Tarif Kamar Malam	
			Minimal <i>Minimal</i>	Maksimal <i>Maximal</i>
(1)	(2)	(3)	(4)	
Hotel Melati <i>Budget Hotel</i>	267	489	40 000	400 000
Hotel Berbintang <i>Star Hotel</i>	109	183	400 000	1 250 000
Jumlah/Total	376	672		

Catatan/Note: ¹Data 2020 tidak tersedia/*Data 2020 not available*

Sumber/Source: Dinas Kebudayaan dan Pariwisata Kabupaten Pamekasan/*Culture and Tourism Affairs of Services of Pamekasan Regency*

Tabel
Table 7.2**Jumlah Tamu Jasa Akomodasi/Hotel menurut Klasifikasi Hotel di Kabupaten Pamekasan, 2019¹**
Number of Guests of Accommodation/Hotel Services by Hotel Classification in Pamekasan Regency, 2019¹

Klasifikasi Hotel <i>Hotel Classification</i>	Tamu <i>Guests</i>		
	WNI <i>Domestic</i>	WNA <i>Foreigner</i>	Jumlah <i>Total</i>
(1)	(2)	(3)	(4)
Hotel Melati <i>Budget Hotel</i>	21 332	5	21 337
Hotel Berbintang <i>Star Hotel</i>	18 363	69	18 432
Jumlah/Total	39 695	74	39 769

Catatan/Note: ¹Data 2020 tidak tersedia/*Data 2020 not available*Sumber/Source: Dinas Kebudayaan dan Pariwisata Kabupaten Pamekasan/*Culture and Tourism Affairs of Services of Pamekasan Regency*

Tabel
Table 7.3

Jumlah Pengunjung Obyek Wisata Menurut Obyek Wisata dan Asal Pengunjung di Kabupaten Pamekasan, 2019–2020¹
Number of Tourist by Tourism Site and Origins of Tourist in Pamekasan Regency, 2019–2020¹

Objek Wisata <i>Tourism Site</i>	2019		2020	
	Manca Negara <i>Foreigner</i>	Nusantara <i>Domestic</i>	Manca Negara <i>Foreigner</i>	Nusantara <i>Domestic</i>
(1)	(2)	(3)	(4)	(5)
Api Tak Kunjung Padam	-	16 185
Pantai Jumiang	-	48 651
Pantai Talang Siring	-	37 367
Pasarean Batu Ampar	-	52 115
Makam Ronggosukawati	-	1 147
Museum Mandhilaras	-	2 619
Jumlah	-	158 084

Catatan/Note: ¹Data 2020 tidak tersedia/*Data 2020 not available*

Sumber/Source: Dinas Kebudayaan dan Pariwisata Kabupaten Pamekasan/*Culture and Tourism Affairs of Services of Pamekasan Regency*

8



TRANSPORTASI DAN KOMUNIKASI
TRANSPORTATION AND COMMUNICATION

PANJANG JALAN
Di Kabupaten Pamekasan 2020

Jalan Negara
24,00 km

Jalan Provinsi
54,60 km

Jalan Kabupaten
512,36 km



PENJELASAN TEKNIS

1. Kendaraan bermotor adalah setiap kendaraan yang digerakkan oleh peralatan teknik yang ada pada kendaraan tersebut, biasanya digunakan untuk angkutan orang atau barang di atas jalan raya selain kendaraan yang berjalan di atas rel. Kendaraan bermotor yang dicatat adalah semua jenis kendaraan kecuali kendaraan bermotor TNI/Polri dan Korps Diplomatik.

TECHNICAL NOTES

1. *Motor vehicles are any kind of vehicles motorized by machine set up in those vehicles, they are usually used for transporting peoples or goods on roads except vehicles moving along a railway line. The data cover all kinds of motor vehicles except those belong to Indonesia Army Force Indonesian State Police and Diplomatic Corps.*

<https://pamekasankab.bps.go.id>

<https://pamekasankab.bps.go.id>

ULASAN

Panjang jalan raya di Kabupaten Pamekasan yang tergolong dalam kondisi baik sebanyak 363.10 km, dalam kondisi sedang sebanyak 98.67 km, dan yang rusak sebanyak 11.33 km, dan rusak berat 117.86 km.

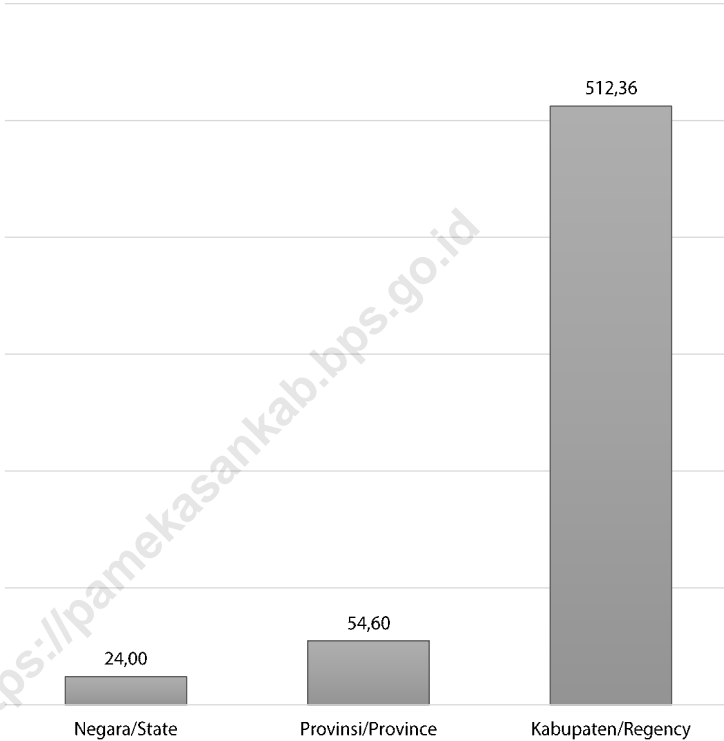
DESCRIPTION

The length of the highway in Pamekasan Regency which is classified as good is 363,10 km, in the middle condition is 98,67 km, and 11,33 km is damaged, and severely damaged 117,86 km.

<https://pamekasankab.bps.go.id>

Gambar 8.1
Figures

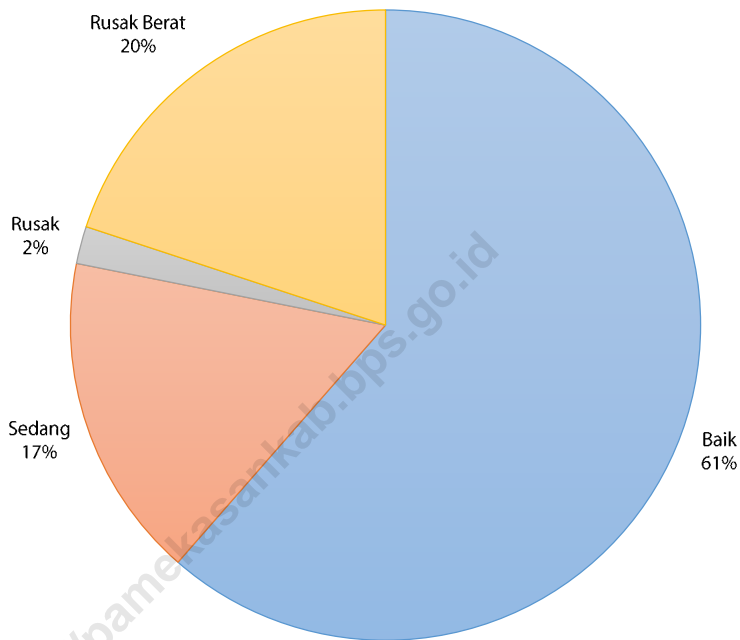
Panjang Jalan¹ Menurut Tingkat Kewenangan Pemerintahan di Kabupaten Pamekasan (km), 2020
Length of Roads¹ by Level of Government Authority in Pamekasan Regency (km), 2020



- Catatan/Note: ¹ Data tidak termasuk panjang jalan tol/*Excluding toll road*
² Berdasarkan Keputusan Menteri Pekerjaan Umum dan Perumahan Rakyat No. 248/KPTS/M/2015/*Based on Public Work and Public Housing Ministerial Decree No. 248/KPTS/M/2015*
- Sumber/Source: Dinas Pekerjaan Umum dan Penataan Ruang/*Public Work and Spatial Planing Office*

Gambar 8.2
Figures

Persentase Panjang Jalan Menurut Kondisi Jalan di Kabupaten Pamekasan (km), 2020
Percentage of Roads by Condition of Roads in Pamekasan Regency (km), 2020



Sumber/Source: Dinas Pekerjaan Umum dan Penataan Ruang/Public Work and Spatial Planing Office

8.1 TRANSPORTASI TRANSPORTATION

Tabel 8.1.1 Panjang Jalan¹ Menurut Tingkat Kewenangan Pemerintahan di Kabupaten Pamekasan (km), 2019–2020
Length of Roads¹ by Level of Government Authority in Pamekasan Regency (km), 2019–2020

Tingkat Kewenangan Pemerintahan <i>Level of Government Authority</i>	2019	2020
(1)	(2)	(3)
Negara ² /State ²	24,00	24,00
Provinsi/Province	54,60	54,60
Kabupaten/Kota <i>Regency/Municipality</i>	512,36	512,36
Jumlah/Total	590,96	590,96

Catatan/Note: ¹ Data tidak termasuk panjang jalan tol/*Excluding toll road*

² Berdasarkan Keputusan Menteri Pekerjaan Umum dan Perumahan Rakyat No. 248/KPTS/M/2015/*Based on Public Work and Public Housing Ministerial Decree No. 248/KPTS/M/2015*

Sumber/Source: Dinas Pekerjaan Umum dan Penataan Ruang/*Public Work and Spatial Planning Office*

Tabel 8.1.2 Panjang Jalan Menurut Jenis Permukaan Jalan di Kabupaten Pamekasan (km), 2019–2020
Length of Roads by Type of Road Surface in Pamekasan Regency (km), 2019–2020

Jenis Permukaan Jalan <i>Type of Road Surface</i>	2019	2020
(1)	(2)	(3)
Aspal/ <i>Paved</i>	598,46	589,46
Kerikil/ <i>Gravel</i>	1,5	1,5
Tanah/ <i>Soil</i>	-	-
Lainnya/ <i>Others</i>	-	-
Jumlah/Total	590,96	590,96

Sumber/*Source*: Dinas Pekerjaan Umum dan Penataan Ruang/*Public Work and Spatial Planning Office*

Tabel 8.1.3 Panjang Jalan Menurut Kondisi Jalan di Kabupaten Pamekasan (km), 2019–2020
Length of Roads by Condition of Roads in Pamekasan Regency (km), 2019–2020

Kondisi Jalan <i>Condition of Roads</i>	2019	2020
(1)	(2)	(3)
Baik/ <i>Good</i>	366,44	363,10
Sedang/ <i>Moderate</i>	99,04	98,67
Rusak/ <i>Damage</i>	8,54	11,33
Rusak Berat/ <i>Severely Damage</i>	116,94	117,86
Jumlah/Total	590,96	590,96

Sumber/*Source*: Dinas Pekerjaan Umum dan Penataan Ruang/*Public Work and Spatial Planning Office*

8.2 KOMUNIKASI COMMUNICATION

Tabel 8.2.1 Jumlah Kantor Pos Pembantu Menurut Kecamatan di Kabupaten Pamekasan, 2019–2020
Number of Post Offices Subsidiaries by Subdistrict in Pamekasan Regency, 2019–2020

Kecamatan Subdistrict	2019	2020
(1)	(2)	(3)
Tlanakan	2	2
Pademawu	1	1
Galis	1	1
Larangan	1	1
Pamekasan	1	1
Proppo	1	1
Palengaan	1	1
Pegantenan	1	1
Kadur	1	1
Pakong	1	1
Waru	1	1
Batumarmar	1	1
Pasean	1	1
Kabupaten Pamekasan	14	14

Sumber/Source: PT. POS Indonesia Kabupaten Pamekasan/ *Post Office of Pamekasan Regency*

PERBANKAN, KOPERASI, & HARGA-HARGA

BANK, COOPERATIVE, & PRICES

Jumlah Koperasi Di Kabupaten Pamekasan 2019

PRODUSEN	PEMASARAN	KONSUMEN	JASA	SIMPAN PINJAM
80	2	560	2	2



PENJELASAN TEKNIS

1. Koperasi adalah perusahaan yang beranggotakan orang-seorang atau badan hukum koperasi dengan melandaskan kegiatannya berdasarkan prinsip koperasi sekaligus sebagai gerakan ekonomi rakyat yang berdasarkan azas kekeluargaan. Bentuk badan hukum koperasi ini dikeluarkan dan disahkan oleh Departemen Koperasi.
2. Koperasi Unit Desa (KUD) merupakan koperasi di wilayah pedesaan yang bergerak dalam penyediaan kebutuhan masyarakat yang berkaitan dengan kegiatan pertanian. Koperasi unit desa dapat juga dikatakan sebagai wadah organisasi ekonomi yang berwatak sosial dan merupakan wadah bagi pengembangan berbagai kegiatan ekonomi masyarakat pedesaan yang diselenggarakan oleh masyarakat dan untuk masyarakat itu sendiri.
3. KOPKAR (Koperasi Karyawan) adalah sebuah koperasi yang berada di sebuah perusahaan tertentu. Anggota koperasi ini adalah para karyawan dari perusahaan tersebut.

TECHNICAL NOTES

1. *Cooperative is a company composed of persons-a legal entity or legal entity based on its activities based on the principle of cooperatives as well as a people's economic movement based on the principle of kinship. The form of legal entity of this cooperative is issued and authorized by the Ministry of Cooperatives.*
2. *Village Unit Cooperative (KUD) is a cooperative in rural areas engaged in the provision of community needs related to agricultural activities. Village cooperatives can also be said to be a platform for economic organization with a social character and is a venue for the development of various economic activities of rural communities organized by the community and for the community itself.*
3. *Employee Cooperative is a cooperative residing in a particular company. Members of this cooperative are the employees of the company.*

ULASAN

Di Kabupaten Pamekasan terdapat 490 koperasi yang berada di Dina Koperasi dan UKM Kabupaten Pamekasan. Dari jumlah tersebut yang paling banyak adalah koperasi wanita dengan jumlah sebanyak 223 unit, sedangkan KUD ada 13 unit.

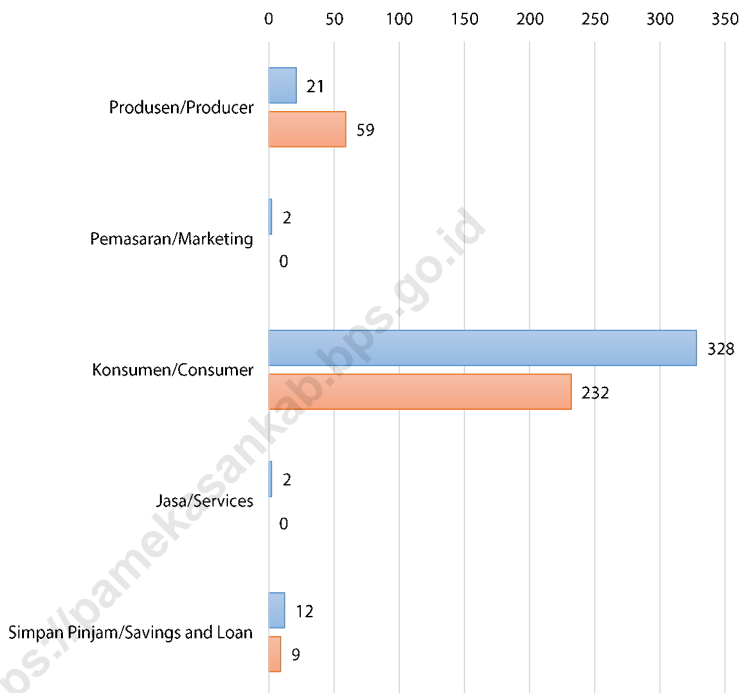
DESCRIPTION

In Pamekasan Regency there are 490 cooperatives registered with the Pamekasan Regency Cooperative and SME Office. Of these the most are women's cooperatives with a total of 223 units, while there are 13 KUD units.

<https://pamekasankab.bps.go.id>

Gambar 9.1
Figures

Jumlah Koperasi Menurut Jenis Koperasi di Kabupaten Pamekasan, 2019
Number of Cooperative by Kind of Cooperative in Pamekasan Regency, 2019



Sumber/Source: Dinas Koperasi dan UKM Kabupaten Pamekasan/Cooperative and SME Office of Pamekasan Regency

Tabel 9.1
Table

Jumlah Koperasi dan Anggota Koperasi Menurut Jenis Koperasi di Kabupaten Pamekasan, 2019
Number of Cooperative and Cooperative Members by Subdistrict in Pamekasan Regency, 2019

Jenis Koperasi <i>Cooperative Type</i>	Koperasi (Unit) <i>Cooperative (Unit)</i>			Anggota Koperasi (Jiwa) <i>Cooperative Members (Peoples)</i>
	Aktif <i>Active</i>	Tidak Aktif <i>Not Active</i>	Jumlah <i>Total</i>	
(1)	(2)	(3)	(4)	(5)
Produsen <i>Producer</i>	21	59	80	3 736
Pemasaran <i>Marketing</i>	2	-	2	33
Konsumen <i>Consumer</i>	328	232	560	25 311
Jasa <i>Services</i>	2	-	2	25 754
Simpan Pinjam <i>Savings and Loan</i>	12	9	21	1 296
Jumlah/Total	365	300	665	56 130

Sumber/Source: Dinas Koperasi dan UKM Kabupaten Pamekasan/*Cooperative and SME Office of Pamekasan Regency*

Tabel
Table 9.2

Jumlah Modal Koperasi, Volume Usaha, dan Sisa Hasil Usaha Menurut Jenis Koperasi di Kabupaten Pamekasan, 2019
Number of Cooperative Capital, Business Volume, and Net Income by Kind of Cooperative in Pamekasan Regency, 2019

Jenis Koperasi <i>Cooperative Type</i>	Modal Sendiri <i>Own Capital</i>	Modal Luar <i>External Capital</i>	Volume Usaha <i>Business Volume</i>	Sisa Hasil Usaha <i>Net Income</i>
(1)	(2)	(3)	(4)	(5)
Produsen <i>Producer</i>	6 602 646 911	81 615 600	1 461 088 136	65 611 288
Pemasaran <i>Marketing</i>	59 600 000	-	56 500 000	2 950 000
Konsumen <i>Consumer</i>	91 519 229 156	161 679 271 516	173 083 137 512	11 878 648 347
Jasa <i>Services</i>	26 268 526 779	-	104 350 140 523	1 396 698 533
Simpan Pinjam <i>Savings and Loan</i>	1 353 010 076	450 213 648	7 690 046 989	216 236 315
Jumlah/Total	125 803 012 922	162 211 100 764	286 640 913 160	13 560 144 483

Sumber/Source: Dinas Koperasi dan UKM Kabupaten Pamekasan/Cooperative and SME Office of Pamekasan Regency

10

PENGELUARAN PENDUDUK
POPULATION EXPENDITURES

Pengeluaran Rumah Tangga
Di Kabupaten Pamekasan 2020

Bukan Makanan

41,61%



Makanan

58,39%



PENJELASAN TEKNIS

1. Pengeluaran rata-rata per kapita adalah biaya yang dikeluarkan untuk konsumsi semua anggota rumah tangga selama sebulan baik yang berasal dari pembelian, pemberian maupun produksi sendiri dibagi dengan banyaknya anggota rumah tangga dalam rumah tangga tersebut.

TECHNICAL NOTES

1. *Per capita Average Expenditure is the cost spent for all household members consumption during the month, whether from purchasing, giving or own production, divided by the number of household members in the household.*

<https://pamekasankab.bps.go.id>

ULASAN

Dari hasil Survei Sosial Ekonomi Nasional (SUSENAS) dapat diperoleh pengeluaran rata-rata perkapita sebulan suatu wilayah baik pengeluaran untuk makanan maupun non makanan.

Pengeluaran rata-rata perkapita per bulan di Kabupaten Pamekasan tahun 2020 pada kelompok makanan sebanyak 58,39 persen dan kelompok bukan makanan sebanyak 41,61 persen. Nilai Pengeluaran rata-rata perkapita sebulan menurut kelompok makanan di Kabupaten Pamekasan tahun 2020 terbanyak pada kelompok Makanan dan Minuman Jadi, Tembakau, dan Padi-padian, masing-masing sebesar 114.482,08 rupiah, 75.047,85 rupiah, dan 53.678,76 rupiah.

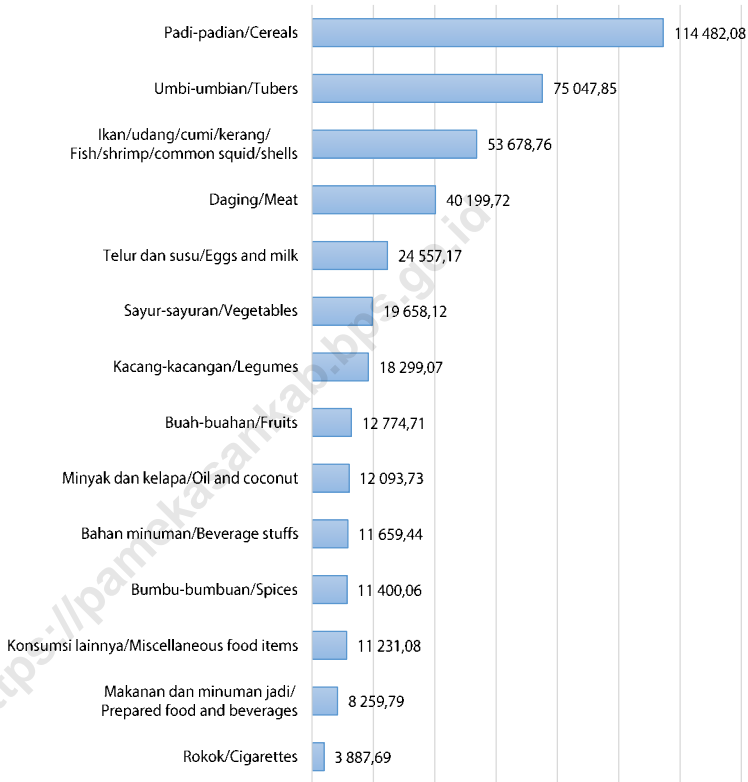
DESCRIPTION

Based on National Social Economic Survey, we can get average monthly percapita expenditure for a region, which consist of two groups of commodity, food and non food commodity.

Average expenditure per capita per month in Pamekasan Regency in 2020 was 58.39 percents for food and 41.61 percents for non food. The Most Value of average expenditure per capita per month by food groups was on Prepared food and beverages, Cereal, and Tobacco and betel, respectively 114,482.08 rupiahs, 75,047.85 rupiahs, and 53,678.76 ruphias.

Gambar 10.1
Figures

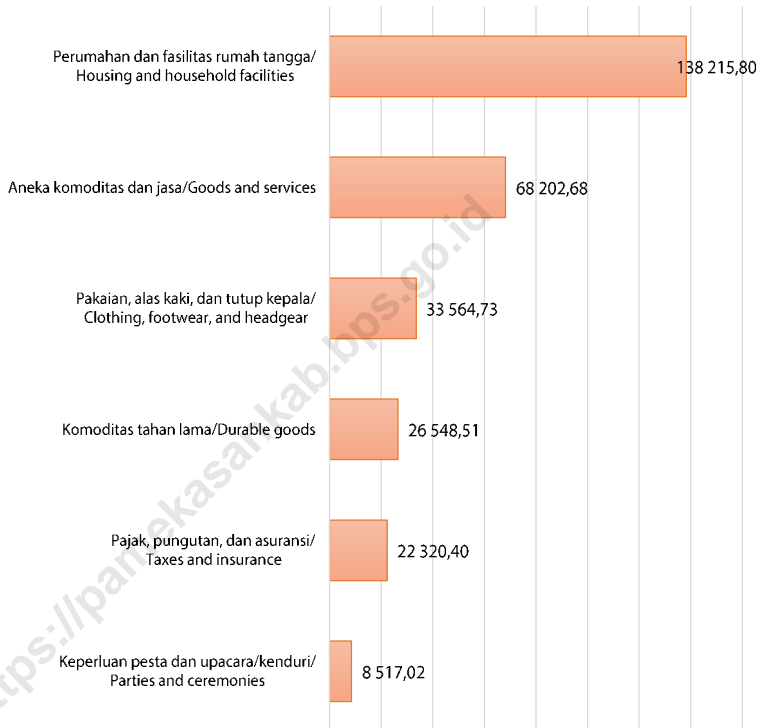
Rata-rata Pengeluaran Makanan per Kapita Sebulan Menurut Kelompok Komoditas (rupiah) di Kabupaten Pamekasan, 2020
Monthly Average Food Expenditure per Capita by Commodity Group (rupiahs) in Pamekasan Regency, 2020



Sumber/Source: BPS, Survei Sosial Ekonomi Nasional (Susenas) Maret/BPS-Statistics Indonesia, National Socioeconomic Survey March

Gambar 10.2
Figures

Rata-rata Pengeluaran Bukan Makanan per Kapita Sebulan Menurut Kelompok Komoditas (rupiah) di Kabupaten Pamekasan, 2020
Monthly Average Non-Food Expenditure per Capita by Commodity Group (rupiahs) in Pamekasan Regency, 2020



Sumber/Source: BPS, Survei Sosial Ekonomi Nasional (Susenas) Maret/BPS-Statistics Indonesia, National Socioeconomic Survey March

Tabel
Table 10.1

Rata-rata Pengeluaran per Kapita Sebulan Menurut Kelompok Komoditas (rupiah) di Kabupaten Pamekasan, 2019 dan 2020
Monthly Average Expenditure per Capita by Commodity Group (rupiahs) in Pamekasan Regency, 2019 and 2020

Kelompok Komoditas/Commodity Group	2019	2020
(1)	(2)	(3)
Makanan/Food		
Padi-padian/ <i>Cereals</i>	56 738,20	53 678,76
Umbi-umbian/ <i>Tubers</i>	1 765,95	3 887,69
Ikan/udang/cumi/kerang/ <i>Fish/shrimp/common squid/shells</i>	40 280,64	40 199,72
Daging/ <i>Meat</i>	18 766,29	18 299,07
Telur dan susu/ <i>Eggs and milk</i>	16 331,23	19 658,12
Sayur-sayuran/ <i>Vegetables</i>	20 415,19	24 557,17
Kacang-kacangan/ <i>Legumes</i>	11 151,67	11 659,44
Buah-buahan/ <i>Fruits</i>	12 028,78	12 093,73
Minyak dan kelapa/ <i>Oil and coconut</i>	12 531,58	12 774,71
Bahan minuman/ <i>Beverage stuffs</i>	12 580,01	11 231,08
Bumbu-bumbuan/ <i>Spices</i>	9 495,36	11 400,06
Konsumsi lainnya/ <i>Miscellaneous food items</i>	8 159,82	8 259,79
Makanan dan minuman jadi/ <i>Prepared food and beverages</i>	118 880,15	114 482,08
Rokok/ <i>Cigarettes</i>	67 490,24	75 047,85
Jumlah makanan/Total food	406 615,11	417 229,27
Bukan makanan/Non-food		
Perumahan dan fasilitas rumah tangga/ <i>Housing and household facilities</i>	145 999,29	138 215,80
Aneka komoditas dan jasa/ <i>Goods and services</i>	69 949,55	68 202,68
Pakaian, alas kaki, dan tutup kepala/ <i>Clothing, footwear, and headgear</i>	19 659,74	22 320,40
Komoditas tahan lama/ <i>Durable goods</i>	39 145,24	26 548,51
Pajak, pungutan, dan asuransi/ <i>Taxes and insurance</i>	18 316,61	33 564,73
Keperluan pesta dan upacara/kenduri/ <i>Parties and ceremonies</i>	7 281,71	8 517,02
Jumlah bukan makanan/Total non-food	300 352,13	297 369,15
Jumlah/Total	706 967,24	714 598,42

Sumber/Source: BPS, Survei Sosial Ekonomi Nasional (Susenas) Maret/BPS-Statistics Indonesia, National Socioeconomic Survey March

Tabel
Table 10.2

Persentase Pengeluaran per Kapita Sebulan Menurut Kelompok Komoditas di Kabupaten Pamekasan, 2019 dan 2020
Percentage of Monthly Expenditure per Capita by Commodity Group in Pamekasan Regency, 2019 and 2020

Kelompok Komoditas/Commodity Group	2019	2020
(1)	(2)	(3)
Makanan/Food		
Padi-padian/ <i>Cereals</i>	8,03	7,51
Umbi-umbian/ <i>Tubers</i>	0,25	0,54
Ikan/udang/cumi/kerang/ <i>Fish/shrimp/common squid/shells</i>	5,70	5,63
Daging/ <i>Meat</i>	2,65	2,56
Telur dan susu/ <i>Eggs and milk</i>	2,31	2,75
Sayur-sayuran/ <i>Vegetables</i>	2,89	3,44
Kacang-kacangan/ <i>Legumes</i>	1,58	1,63
Buah-buahan/ <i>Fruits</i>	1,70	1,69
Minyak dan kelapa/ <i>Oil and coconut</i>	1,77	1,79
Bahan minuman/ <i>Beverage stuffs</i>	1,78	1,57
Bumbu-bumbuan/ <i>Spices</i>	1,34	1,60
Konsumsi lainnya/ <i>Miscellaneous food items</i>	1,15	1,16
Makanan dan minuman jadi/ <i>Prepared food and beverages</i>	16,82	16,02
Rokok/ <i>Cigarettes</i>	9,55	10,50
Jumlah makanan/Total food	57,52	58,39
Bukan makanan/Non-food		
Perumahan dan fasilitas rumah tangga/ <i>Housing and household facilities</i>	20,65	19,34
Aneka komoditas dan jasa/ <i>Goods and services</i>	9,89	9,54
Pakaian, alas kaki, dan tutup kepala/ <i>Clothing, footwear, and headgear</i>	2,78	3,12
Komoditas tahan lama/ <i>Durable goods</i>	5,54	3,72
Pajak, pungutan, dan asuransi/ <i>Taxes and insurance</i>	2,59	4,70
Keperluan pesta dan upacara/kenduri/ <i>Parties and ceremonies</i>	1,03	1,19
Jumlah bukan makanan/Total non-food	42,48	41,61
Jumlah/Total	100,00	100,00

Sumber/Source: BPS, Survei Sosial Ekonomi Nasional (Susenas) Maret/BPS-Statistics Indonesia, National Socioeconomic Survey March

Tabel
Table 10.3**Persentase Penduduk Menurut Golongan Pengeluaran Per Kapita Sebulan di Kabupaten Pamekasan, 2020**
Percentage of Population by Per Capita Spending Group a Month in Pamekasan Regency, 2020

Golongan Pengeluaran <i>Spending Group</i> (Rp)	Persentase Penduduk <i>Percentage of Population</i>
(1)	(2)
< 150 000	0,00
150 000–199 999	0,00
200 000–299 999	8,53
300 000–499 999	32,83
500 000–749 999	26,53
750 000–999 999	11,54
1 000 000–1 499 999	14,49
> 1 500 000	6,07
Jumlah/Total	100,00

Sumber/Source: BPS, Survei Sosial Ekonomi Nasional (Susenas) Maret/BPS-Statistics Indonesia, National Socioeconomic Survey March

11

PERDAGANGAN
TRADE

Jumlah Sarana Perdagangan *Di Kabupaten Pamekasan 2019*

PASAR

15

TOKO

614

KIOS

4.305

WARUNG

989



PENJELASAN TEKNIS

1. Kelompok Pertokoan adalah sejumlah toko yang terdiri dari minimal sepuluh toko dan mengelompok. Dalam satu kelompok pertokoan, jumlah bangunan fisiknya bisa lebih dari satu.
2. Pasar dengan Bangunan Permanen/Semi Permanen adalah pasar yang menggunakan bangunan tetap dan memiliki lantai, atap, baik berdinding maupun tidak.
3. Pasar Tanpa Bangunan adalah pasar yang tidak berada dalam bangunan, termasuk pasar terapung.

TECHNICAL NOTES

1. *Shopping Complex is a group of shops consisting of at least ten stores and clumped. In one shopping complex, number of physical buildings can be more than one.*
2. *Market in the Permanent/ Semi Permanent Building is a market that uses the permanent building and have floor, roof, whether it walled or not.*
3. *Market Without Building is a market that is not located within the building, including the floating market.*

ULASAN

Pada Tahun 2019, di Kabupaten Pamekasan terdapat 15 Pasar, 614 Toko, 989 Kios, dan 4.305 Warung.

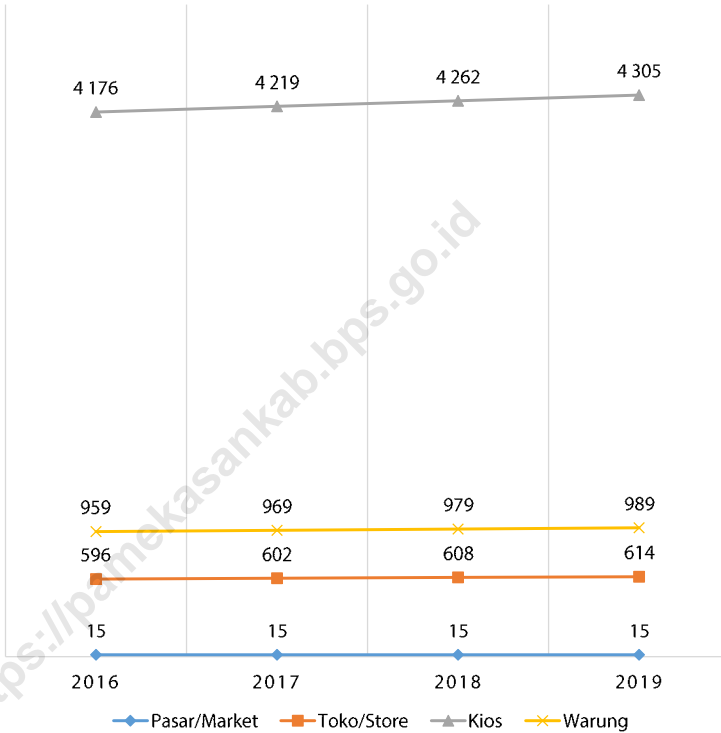
DESCRIPTION

In 2019, in Pamekasan District there were 15 market, 614 Store, 989 Stall, and 4,305 Waroeng.

<https://pamekasankab.bps.go.id>

Gambar 11.1
Figures

Jumlah Sarana Perdagangan menurut Jenisnya di Kabupaten Pamekasan, 2016-2019
Number of Trading Facilities by Type of Facility in Pamekasan Regency, 2016-2019



Sumber/Source: Dinas Perindustrian dan Perdagangan Kabupaten Pamekasan/ *Industry and Trade Office of Pamekasan Regency*

Tabel 11.1 Jumlah Sarana Perdagangan Menurut Jenisnya di Kabupaten Pamekasan, 2017–2020
Number of Trading Facilities by Type of Facility in Pamekasan Regency, 2017–2020

Jenis Sarana Perdagangan Type of Trading Facilities	2017	2018	2019	2020 ¹
(1)	(2)	(3)	(4)	(5)
Pasar/Market	15	15	15	...
Toko/Store	602	608	614	...
Kios	4 219	4 262	4 305	...
Warung	969	979	989	...
Jumlah/Total	5 805	5 864	5 923	...

Catatan/Note: ¹Data 2020 tidak tersedia/Data 2020 not available

Sumber/Source: Dinas Perindustrian dan Perdagangan Kabupaten Pamekasan/ Industry and Trade Office of Pamekasan Regency

12

SISTEM NERACA REGIONAL
SYSTEM OF REGIONAL ACCOUNTS

**PENDAPATAN REGIONAL BRUTO
KABUPATEN PAMEKASAN
TAHUN 2020 SEBESAR**

Rp 16.793,85 Miliar

LAJU PERTUMBUHAN PDRB ADHK -2,54%

32,50%

**PDRB KABUPATEN
PAMEKASAN
MERUPAKAN SUMBANGAN
DARI KATEGORI**

A

**PERTANIAN, KEHUTANAN,
DAN PERIKANAN**



PENJELASAN TEKNIS**TECHNICAL NOTES**

1. Penghitungan statistik neraca nasional mengikuti buku petunjuk yang diterbitkan oleh Perserikatan Bangsa Bangsa (PBB) dikenal sebagai Sistem Neraca Nasional (SNN). SNN adalah rekomendasi internasional tentang bagaimana menyusun ukuran aktivitas ekonomi yang sesuai dengan standar neraca baku yang didasarkan pada prinsip-prinsip ekonomi. Rekomendasi yang dimaksud dinyatakan dalam sekumpulan konsep, definisi, klasifikasi, dan aturan neraca yang disepakati secara internasional dalam mengukur indikator tertentu seperti Produk Domestik Bruto (PDB). Salah satu bentuk adaptasi pencatatan statistik nasional adalah melakukan perubahan tahun dasar PDB Indonesia dari tahun 2000 ke 2010. Perubahan tahun dasar PDB dilakukan seiring dengan mengadopsi rekomendasi PBB yang tertuang dalam Sistem Neraca Nasional 2008 (SNN 2008).

2. Produk Domestik Bruto pada tingkat nasional serta Produk Domestik Regional Bruto (PDRB) pada tingkat regional (kabupaten/kota) menggambarkan kemampuan suatu wilayah untuk menciptakan nilai tambah pada suatu waktu tertentu. Untuk

1. *The method used to estimate national accounts statistics is based on the standard guidelines formed by United Nation known as System of National Accounts (SNA). SNA is the internationally agreed standard set of recommendations on how to compile measures of economic activity in accordance with strict accounting conventions based on economic principles. The recommendations are expressed in term of a set of concepts, definitions, classifications and accounting rules that comprise the internationally agreed standard for measuring indicators such as Gross Domestic Product (GDP). One of the improvement in the national statistical system is to rebase GDP form base year 2000 to 2010 in order to capture current economic condition. It is in line with the United Nations (UN) recommendation on 2008 SNA.*

2. *The basic measure of the value added arising from economic activity is known as Gross Domestic Product at the national level and Gross Regional Domestic Product (GRDP) at the regional level (provinces/regencies/municipalities). To compile*

menyusun PDB maupun PDRB digunakan 2 pendekatan, yaitu lapangan usaha dan pengeluaran. Keduanya menyajikan komposisi data nilai tambah dirinci menurut sumber kegiatan ekonomi (lapangan usaha) dan menurut komponen penggunaannya. PDB maupun PDRB dari sisi lapangan usaha merupakan penjumlahan seluruh komponen nilai tambah bruto yang mampu diciptakan oleh sektor-sektor ekonomi atas berbagai aktivitas produksinya. Sedangkan dari sisi pengeluaran menjelaskan tentang penggunaan dari nilai tambah tersebut.

3. PDB menurut lapangan usaha mengalami perubahan klasifikasi dari 9 lapangan usaha menjadi 17 lapangan usaha. PDB menurut lapangan usaha dirinci menurut total nilai tambah dari seluruh sektor ekonomi yang mencakup lapangan usaha Pertanian, Kehutanan, dan Perikanan; Pertambangan dan Pengalihan; Industri Pengolahan; Pengadaan Listrik dan Gas; Pengadaan Air, Pengelolaan Sampah, Limbah dan Daur Ulang; Konstruksi; Perdagangan Besar dan Eceran, Reparasi Mobil dan Sepeda Motor; Transportasi dan Pergudangan; Penyediaan Akomodasi dan Makan Minum; Informasi dan Komunikasi; Jasa Keuangan dan Asuransi;

these statistics, two approaches have been used, i.e. "production approach" and "expenditure approach". The first approach is to measure value added produced by various kinds of economic activities, while the second approach is to measure final uses of the country's output. In other words, GDP/GRDP is the sum of total value added produced by all economic industries (activities) and the way of using it.

3. *GDP by industry classification changes from 9 sectors to 17 industries. GDP by industry is classified by types of economic activities such as Agriculture, Forestry and Fishing; Mining and Quarrying; Manufacturing; Electricity and Gas; Water supply, Sewerage, Waste Management and Remediation Activities; Construction; Wholesale and Retail Trade; Repair of Motor Vehicles and Motorcycles; Transportation and Storage; Accommodation and Food Service Activities; Information and Communication; Financial and Insurance Activities; Real Estate Activities; Business Activities; Public Administration; Defence and Compulsory Social Security; Education; Human Health*

Real Estat; Jasa Perusahaan; Administrasi Pemerintahan, Pertahanan dan Jaminan Sosial Wajib; Jasa Pendidikan; Jasa Kesehatan dan Kegiatan Sosial; dan Jasa lainnya.

and Social Work Activities; and Other Services Activities.

4. PDB menurut pengeluaran mengalami perubahan klasifikasi dimana pengeluaran konsumsi Lembaga Non Profit yang Melayani Rumah Tangga (LNPR) yang sebelumnya termasuk bagian dari pengeluaran konsumsi rumah tangga menjadi komponen terpisah. Sehingga klasifikasi PDB menurut pengeluaran dirinci menjadi 7 komponen yaitu komponen pengeluaran konsumsi rumah tangga, pengeluaran konsumsi LNPR, pengeluaran konsumsi pemerintah, pembentukan modal tetap bruto, perubahan inventori, ekspor barang dan jasa, dan impor barang dan jasa.
4. *GDP by expenditure classification changes where consumption expenditure Non-profit Institutions Serving Households (NPISH) previously included as part of household consumption expenditure is taken out into separate component. So that, GDP by type of expenditures is classified into: household consumption expenditure, NPISH consumption expenditure, government consumption expenditure, gross fixed capital formation, changes in inventories, exports of goods and services, and imports of goods and services.*
5. Pengeluaran konsumsi rumah tangga mencakup berbagai pengeluaran konsumsi akhir rumah tangga atas barang dan jasa untuk memenuhi kebutuhan individu ataupun kelompok secara langsung. Pengeluaran rumah tangga di sini mencakup makanan dan minuman selain restoran; pakaian, alas kaki dan jasa perawatannya; perumahan dan perlengkapan rumah tangga; kesehatan
5. *Household consumption expenditures consist of expenditures incurred by households, which are used for both individual or collective needs. Household consumptions are classified into food and beverages other than restaurants; clothing, footwear, and related maintenance services; housing and household equipment; health and education; transport and communication; restaurants and hotels; and others.*

dan pendidikan; transportasi dan komunikasi; restoran dan hotel serta lainnya.

6. Pengeluaran Konsumsi Pemerintah terdiri dari Pengeluaran Konsumsi Individu dan Pengeluaran Konsumsi Kolektif. Barang dan jasa individu merupakan barang dan jasa privat, dimana ciri-ciri barang privat adalah a) *Scarcity*, yaitu ada kelangkaan/keterbatasan dalam jumlah; b) *Excludable consumption*, yaitu konsumsi suatu barang dapat dibatasi hanya pada mereka yang memenuhi persyaratan tertentu (biasanya harga); c) *Rivalrous competition*, yaitu konsumsi oleh satu konsumen akan mengurangi atau menghilangkan kesempatan pihak lain untuk melakukan hal serupa. Contoh barang dan jasa yang dihasilkan pemerintah dan tergolong sebagai barang dan jasa individu adalah jasa pelayanan kesehatan pemerintah di rumah sakit/puskesmas dan jasa pendidikan di sekolah/universitas negeri. Sedangkan barang dan jasa kolektif ekuivalen dengan barang publik yang memiliki ciri a) *Non rivalry*, yaitu penggunaan satu konsumen terhadap suatu barang tidak mengurangi kesempatan konsumen lain untuk juga mengkonsumsi barang tersebut; b) *Non excludable*, yaitu apabila suatu barang publik
6. *Government consumption expenditure consists of Individual Consumption Expenditure and Collective Consumption Expenditure. Individual goods and services are private goods and services, which the characteristics of private goods is a) Scarcity, that there is a scarcity/limited in number; b) Excludable consumption, the consumption of goods can be limited only to those who meet certain requirements (usually the price); c) Rivalrous competition, ie consumption by the consumer will reduce or eliminate the chance of another party to do so. Examples of goods and services produced by government and classified as goods and services of individuals is the government health services in hospitals/health centers and education services in schools/universities. Collective goods and services equivalent to public goods characterized by a) Non-rivalry, namely the use of a consumer for an item does not reduce the chance of another consumer to also consume goods; b) Non-excludable, i.e. when a public good available, then nothing can hinder anyone to benefit from the goods or in other words everyone has access to the goods. Examples of goods and services produced*

tersedia, maka tidak ada yang dapat menghalangi siapapun untuk memperoleh manfaat dari barang tersebut atau dengan kata lain setiap orang memiliki akses ke barang tersebut. Contoh barang dan jasa yang dihasilkan pemerintah dan tergolong sebagai barang dan jasa kolektif adalah jasa pertahanan yang dilakukan TNI dan keamanan yang dilakukan kepolisian.

by government and classified as collective goods and services is carried military defense services and the police's security.

7. Pembentukan Modal Tetap Bruto (PMTB) mencakup pengadaan, pembuatan, dan pembelian barang modal. Barang modal dimaksud adalah barang-barang yang digunakan untuk proses produksi, tahan lama atau yang mempunyai umur pemakaian lebih dari satu tahun seperti bangunan, mesin-mesin dan alat angkutan. Termasuk pula di sini perbaikan besar (berat) yang sifatnya memperpanjang umur atau mengubah bentuk atau kapasitas barang modal tersebut. Pengeluaran barang modal untuk keperluan militer juga dicakup sebagai PMTB. Klasifikasi komponen PMTB dibagi menjadi 6 sub komponen yaitu Konstruksi; Mesin dan Peralatan; Kendaraan; Peralatan Lainnya; Cultivated Biological Resources (CBR) dan Produk Kekayaan Intelektual.
7. *Gross Fixed Capital Formation (GFCF) includes procurement, manufacture, and the purchase of capital goods. Capital goods are goods which are used for the production process, durable or have a service life of more than one year such as buildings, machinery, and transportation equipment. Including here: huge improvement that are to extend the life or changing the shape or the capacity of the capital goods Capital expenditures for military purposes are also covered as GFCF. GFCF component are classified into six sub-components: Construction; Machinery and Equipment; vehicle; Other equipment; Cultivated Biological Resources (CBR) and Intellectual Property Product.*
8. Ekspor barang dan jasa merupakan transaksi perdagangan barang
8. *Exports of goods and services consist of transactions of goods*

dan jasa dari penduduk (residen) ke bukan penduduk (nonresiden). Impor barang dan jasa adalah transaksi perdagangan dari bukan penduduk ke penduduk. Ekspor atau impor barang terjadi pada saat terjadi perubahan hak kepemilikan barang antara penduduk dengan bukan penduduk (dengan atau tanpa perpindahan fisik barang tersebut). Pada PDB dengan tahun dasar 2010, ekspor dan impor barang dirinci menjadi nonmigas dan migas.

and services from residents to non-residents. Imports of goods and services consist of transaction of goods and services from non-residents to residents. Exports and imports of goods occur when there are changes in ownership of goods between residents and non-residents (with or without physical movements of goods across frontiers). On the GDP at 2010 basic year, exports and imports of goods specified into non oil and gas and oil and gas.

9. Produk Domestik Bruto maupun agregat turunannya disajikan dalam 2 (dua) versi penilaian, yaitu atas dasar "harga berlaku" dan atas dasar "harga konstan". Disebut sebagai harga berlaku karena seluruh agregat dinilai dengan menggunakan harga pada tahun berjalan, sedangkan harga konstan penilaiannya didasarkan kepada harga satu tahun dasar tertentu, dalam publikasi ini digunakan harga tahun 2010.

9. GDP and its aggregations are presented in two forms: at current market prices and at constant base year market prices. In presenting current market prices, all aggregates are valued at current market prices, while base year constant market prices are shown by valuing all aggregates at fixed base year prices. Year of 2010 is used as the base year in this publication.

10. Laju pertumbuhan Produk Domestik Bruto diperoleh dari perhitungan PDB atas dasar harga konstan. Diperoleh dengan cara mengurangi nilai PDB pada tahun ke-n terhadap nilai pada tahun ke n-1 (tahun sebelumnya), dibagi dengan nilai pada tahun ke n-1, dikalikan dengan 100 persen. Laju pertumbuhan menunjukkan

10. Growth rate of Gross Domestic Product is derived from GDP at constant market prices. It is obtained by subtracting the value of GDP year n with the value of GDP year n-1, divided by the value of GDP year n-1 then multiplied by 100 percent. The growth rate of GDP explains the income growth during the given period.

perkembangan agregat produksi dari satu waktu tertentu terhadap waktu sebelumnya.

<https://pamekasankab.bps.go.id>

ULASAN**DESCRIPTION**

Angka PDRB Kabupaten Pamekasan atas dasar harga berlaku (ADHB) selama kurun waktu lima tahun terakhir adalah masing-masing 13.528,03 miliar rupiah (2016), 14.620,58 miliar rupiah (2017), 15.914,96 miliar rupiah (2018), 17.042,87 miliar rupiah (2019), dan 16.793,85 miliar rupiah (2020).

GDRP of Pamekasan Regency by current price over the past five years respectively are 13,528.03 billion rupiahs (2016), 14,620.58 billion rupiahs (2017), 15,914.96 billion rupiah (2018), 17,042.87 billion rupiahs (2019), and 16,793.85 billion rupiahs (2020).

Sementara angka PDRB Kabupaten Pamekasan atas dasar harga konstan (ADHK) 2010, selama kurun lima tahun terakhir adalah masing-masing 9.815,77 miliar rupiah (2016), 10.310,24 miliar rupiah (2017), 10.873,49 miliar rupiah (2018), dan 11.408,44 miliar rupiah (2019) dan 11.117,62 miliar rupiah (2020).

While, GDRP of Pamekasan Regency by 2010 constant price over the past five years was 9,815.77 billion rupiah (2016), 10,314.24 billion rupiah (2017), 10,873.49 billion rupiah (2018), 11,403.44 billion rupiah (2019), and 11,117.62 billion rupiahs (2020).

Distribusi persentase PDRB ADHB menurut lapangan usaha tahun 2020, terbesar pada kategori Pertanian, Kehutanan, dan Perikanan yaitu 32,50 persen disusul oleh kategori perdagangan besar dan eceran 20,17 persen.

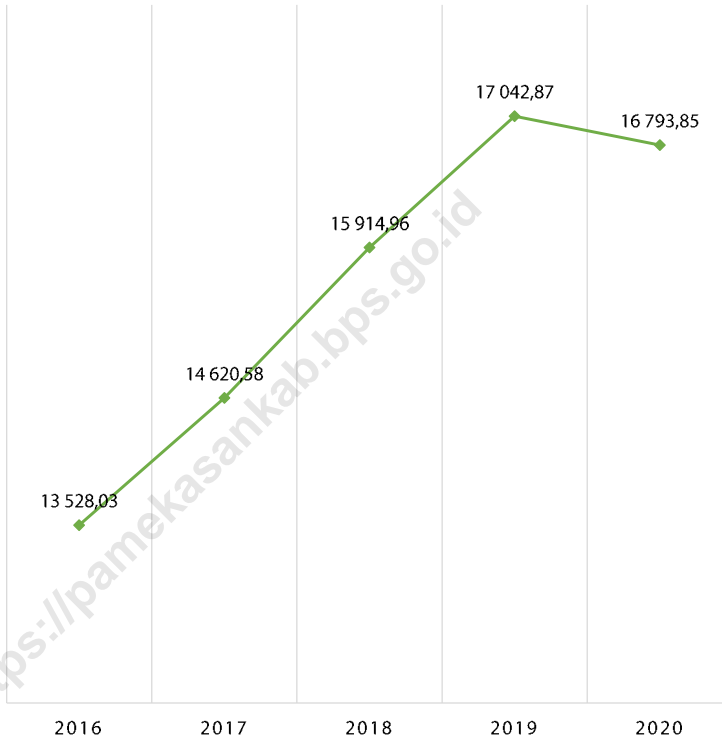
Distribution of percentage of ADHB GRDP according to the business field in 2020, the largest in the category of agriculture, forestry and fisheries 32.50 percent, 20.17 percent of large and retail trade.

Laju Pertumbuhan PDRB ADHK menurut lapangan usaha tahun 2020 terutama didukung oleh pertumbuhan pada kategori Jasa Kesehatan dan Kegiatan Sosial sebesar 8,39 persen, Informasi dan Komunikasi 7,23 persen, Pengadaan Air; Pengelolaan Sampah, Limbah, dan Daur Ulangi 4,08 persen.

The economic growth of Jawa Timur in 2020 was mainly supported by growth in the category of Human Health and Social Work Activities at 8.39 percent, Information and Communication 7.23 percent, and Water Supply; Sewerage, Waste Management, and Remediation Activities 4.08 percent.

Gambar 12.1
Figures

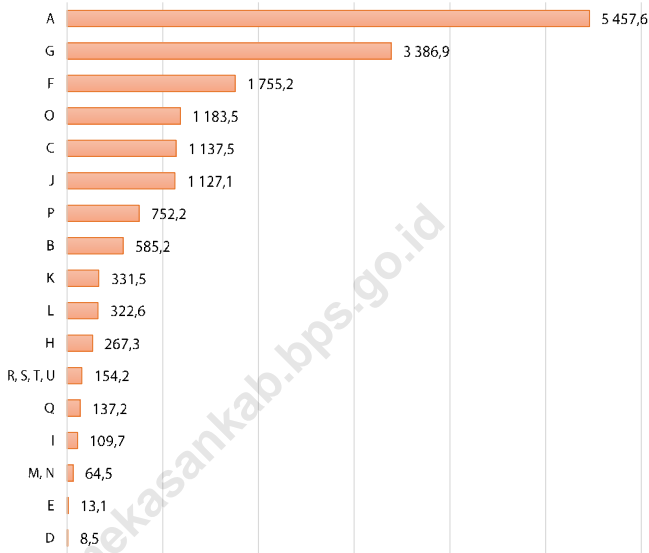
Produk Domestik Regional Bruto Atas Dasar Harga Berlaku Menurut Lapangan Usaha di Kabupaten Pamekasan (miliar rupiah), 2016-2020
Gross Regional Domestic Product at Current Market Prices by Industry in Pamekasan Regency (billion rupiahs), 2016-2020



Sumber/Source: BPS Kabupaten Pamekasan/BPS-Statistics of Pamekasan Regency

Gambar 12.2
Figures

Produk Domestik Regional Bruto Atas Dasar Harga Berlaku Menurut Lapangan Usaha di Kabupaten Pamekasan (miliar rupiah), 2020
Gross Regional Domestic Product at Current Market Prices by Industry in Pamekasan Regency (billion rupiahs), 2020



Catatan/Note:

- A Pertanian, Kehutanan, dan Perikanan/Agriculture, Forestry, and Fishing
- B Pertambangan dan Penggalian/Mining and Quarrying
- C Industri Pengolahan/Manufacturing
- D Pengadaan Listrik dan Gas/Electricity and Gas
- E Pengadaan Air; Pengelolaan Sampah, Limbah, dan Daur Ulang/Water Supply; Sewerage, Waste Management, and Remediation Activities
- F Konstruksi/Construction
- G Perdagangan Besar dan Eceran; Reparasi Mobil dan Sepeda Motor/Wholesale and Retail Trade; Repair of Motor Vehicles and Motorcycles
- H Transportasi dan Pergudangan/Transportation and Storage
- I Penyediaan Akomodasi dan Makan Minum/Accommodation and Food Service Activities
- J Informasi dan Komunikasi/Information and Communication
- K Jasa Keuangan dan Asuransi/Financial and Insurance Activities
- L Real Estat/Real Estate Activities
- M, N Jasa Perusahaan/Business Activities
- O Administrasi Pemerintahan, Pertahanan, dan Jaminan Sosial Wajib/Public Administration and Defence; Compulsory Social Security
- P Jasa Pendidikan/Education
- Q Jasa Kesehatan dan Kegiatan Sosial/Human Health and Social Work Activities
- R, S, T, U Jasa Lainnya/Other Services Activities

Sumber/Source: BPS Kabupaten Pamekasan/BPS-Statistics of Pamekasan Regency

Tabel
Table 12.1

Produk Domestik Regional Bruto Atas Dasar Harga Berlaku Menurut Lapangan Usaha di Kabupaten Pamekasan (miliar rupiah), 2016–2020
Gross Regional Domestic Product at Current Market Prices by Industry in Pamekasan Regency (billion rupiahs), 2016–2020

Lapangan Usaha/Industry	2016	2017	2018¹	2019¹	2020²
(1)	(2)	(3)	(4)	(5)	(6)
A Pertanian, Kehutanan, dan Perikanan/ <i>Agriculture, Forestry, and Fishing</i>	4 749,48	4 944,11	5 218,16	5 337,97	5 457,59
B Pertambangan dan Penggalian/ <i>Mining and Quarrying</i>	452,28	520,27	576,78	614,73	585,22
C Industri Pengolahan/ <i>Manufacturing</i>	828,50	922,15	1 043,48	1 168,02	1 137,47
D Pengadaan Listrik dan Gas/ <i>Electricity and Gas</i>	6,43	7,27	8,08	8,69	8,51
E Pengadaan Air; Pengelolaan Sampah, Limbah, dan Daur Ulang/ <i>Water Supply; Sewerage, Waste Management, and Remediation Activities</i>	10,28	11,21	11,89	12,57	13,12
F Konstruksi/ <i>Construction</i>	1 397,20	1 559,10	1 724,04	1 881,81	1 755,16
G Perdagangan Besar dan Eceran; Reparasi Mobil dan Sepeda Motor/ <i>Wholesale and Retail Trade; Repair of Motor Vehicles and Motorcycles</i>	2 740,94	3 018,80	3 356,17	3 660,25	3 386,90
H Transportasi dan Pergudangan/ <i>Transportation and Storage</i>	207,65	232,89	254,74	284,59	267,28
I Penyediaan Akomodasi dan Makan Minum/ <i>Accommodation and Food Service Activities</i>	87,48	98,37	108,95	118,89	109,68
J Informasi dan Komunikasi/ <i>Information and Communication</i>	798,87	883,03	954,62	1 047,65	1 127,09

Lanjutan Tabel/*Continued Table* 12.1

Lapangan Usaha/Industry		2016	2017	2018¹	2019¹	2020²
(1)		(2)	(3)	(4)	(5)	(6)
K	Jasa Keuangan dan Asuransi/ <i>Financial and Insurance Activities</i>	267,66	287,86	312,51	331,49	331,50
L	Real Estat/ <i>Real Estate Activities</i>	245,24	264,37	292,11	317,18	322,64
M,N	Jasa Perusahaan/ <i>Business Activities</i>	50,38	55,24	61,35	67,52	64,51
O	Administrasi Pemerintahan, Pertahanan, dan Jaminan Sosial Wajib/ <i>Public Administration and Defence; Compulsory Social Security</i>	871,06	938,79	1 041,64	1 159,43	1 183,53
P	Jasa Pendidikan/ <i>Education</i>	575,89	617,99	668,84	727,07	752,19
Q	Jasa Kesehatan dan Kegiatan Sosial/ <i>Human Health and Social Work Activities</i>	93,60	104,63	114,33	126,02	137,25
R,S,T,U	Jasa Lainnya/ <i>Other Services Activities</i>	145,09	154,49	167,26	178,99	154,20
Produk Domestik Regional Bruto/<i>Gross Regional Domestic Product</i>		13 528,03	14 620,58	15 914,96	17 042,87	16 793,85

Catatan/*Note*: ¹ Angka Sementara² Angka Sangat SementaraSumber/*Source*: BPS Kabupaten Pamekasan/*BPS-Statistics of Pamekasan Regency*

Tabel
Table 12.2

Produk Domestik Regional Bruto Atas Dasar Harga Konstan 2010 Menurut Lapangan Usaha di Kabupaten Pamekasan (miliar rupiah), 2016–2020
Gross Regional Domestic Product at 2010 Constant Market Prices by Industry in Pamekasan Regency (billion rupiahs), 2016–2020

Lapangan Usaha/Industry	2016	2017	2018¹	2019¹	2020²
(1)	(2)	(3)	(4)	(5)	(6)
A Pertanian, Kehutanan, dan Perikanan/ <i>Agriculture, Forestry, and Fishing</i>	3 124,11	3 137,58	3 187,66	3 191,74	3 214,65
B Pertambangan dan Penggalian/ <i>Mining and Quarrying</i>	334,35	376,48	397,14	411,76	385,41
C Industri Pengolahan/ <i>Manufacturing</i>	613,82	659,67	717,00	782,71	755,57
D Pengadaan Listrik dan Gas/ <i>Electricity and Gas</i>	5,85	6,11	6,35	6,67	6,56
E Pengadaan Air; Pengelolaan Sampah, Limbah, dan Daur Ulang/ <i>Water Supply; Sewerage, Waste Management, and Remediation Activities</i>	8,66	9,11	9,46	9,89	10,29
F Konstruksi/ <i>Construction</i>	998,13	1 081,97	1 170,91	1 265,28	1 174,78
G Perdagangan Besar dan Eceran; Reparasi Mobil dan Sepeda Motor/ <i>Wholesale and Retail Trade; Repair of Motor Vehicles and Motorcycles</i>	2 066,13	2 222,64	2 384,35	2 548,77	2 344,37
H Transportasi dan Pergudangan/ <i>Transportation and Storage</i>	163,53	176,84	188,74	205,60	191,74
I Penyediaan Akomodasi dan Makan Minum/ <i>Accommodation and Food Service Activities</i>	63,40	69,43	75,55	80,85	73,65
J Informasi dan Komunikasi/ <i>Information and Communication</i>	718,96	776,90	838,59	907,77	973,38

Lanjutan Tabel/*Continued Table 12.2*

Lapangan Usaha/ <i>Industry</i>		2016	2017	2018 ¹	2019 ¹	2020 ²
(1)		(2)	(3)	(4)	(5)	(6)
K	Jasa Keuangan dan Asuransi/ <i>Financial and Insurance Activities</i>	186,58	194,19	206,16	216,25	215,77
L	Real Estat/ <i>Real Estate Activities</i>	193,84	203,14	216,57	231,36	233,69
M,N	Jasa Perusahaan/ <i>Business Activities</i>	41,81	44,28	47,26	50,44	47,34
O	Administrasi Pemerintahan, Pertahanan, dan Jaminan Sosial Wajib/ <i>Public Administration and Defence; Compulsory Social Security</i>	670,12	694,04	728,05	751,07	742,13
P	Jasa Pendidikan/ <i>Education</i>	435,94	456,51	486,55	521,24	533,81
Q	Jasa Kesehatan dan Kegiatan Sosial/ <i>Human Health and Social Work Activities</i>	73,81	79,31	85,36	91,84	99,55
R,S,T,U	Jasa Lainnya/ <i>Other Services Activities</i>	116,74	122,04	127,78	135,20	114,92
Produk Domestik Regional Bruto/<i>Gross Regional Domestic Product</i>		9 815,77	10 310,24	10 873,49	11 408,44	11 117,62

Catatan/*Note*: ¹ Angka Sementara² Angka Sangat SementaraSumber/*Source*: BPS Kabupaten Pamekasan/*BPS-Statistics of Pamekasan Regency*

Tabel
Table 12.3

Distribusi Persentase Produk Domestik Regional Bruto Atas Dasar Harga Berlaku Menurut Lapangan Usaha di Kabupaten Pamekasan, 2016–2020
Percentage Distribution of Gross Regional Domestic Product at Current Market Prices by Industry in Pamekasan Regency, 2016–2020

Lapangan Usaha/ <i>Industry</i>	2016	2017	2018 ¹	2019 ¹	2020 ²
(1)	(2)	(3)	(4)	(5)	(6)
A Pertanian, Kehutanan, dan Perikanan/ <i>Agriculture, Forestry, and Fishing</i>	35,11	33,82	32,79	31,32	32,50
B Pertambangan dan Penggalian/ <i>Mining and Quarrying</i>	3,34	3,56	3,62	3,61	3,48
C Industri Pengolahan/ <i>Manufacturing</i>	6,12	6,31	6,56	6,85	6,77
D Pengadaan Listrik dan Gas/ <i>Electricity and Gas</i>	0,05	0,05	0,05	0,05	0,05
E Pengadaan Air; Pengelolaan Sampah, Limbah, dan Daur Ulang/ <i>Water Supply; Sewerage, Waste Management, and Remediation Activities</i>	0,08	0,08	0,07	0,07	0,08
F Konstruksi/ <i>Construction</i>	10,33	10,66	10,83	11,04	10,45
G Perdagangan Besar dan Eceran; Reparasi Mobil dan Sepeda Motor/ <i>Wholesale and Retail Trade; Repair of Motor Vehicles and Motorcycles</i>	20,26	20,65	21,09	21,48	20,17
H Transportasi dan Pergudangan/ <i>Transportation and Storage</i>	1,53	1,59	1,60	1,67	1,59
I Penyediaan Akomodasi dan Makan Minum/ <i>Accommodation and Food Service Activities</i>	0,65	0,67	0,68	0,70	0,65
J Informasi dan Komunikasi/ <i>Information and Communication</i>	5,91	6,04	6,00	6,15	6,71
K Jasa Keuangan dan Asuransi/ <i>Financial and Insurance Activities</i>	1,98	1,97	1,96	1,95	1,97

Lanjutan Tabel/*Continued Table* 12.3

Lapangan Usaha/ <i>Industry</i>		2016	2017	2018 ¹	2019 ¹	2020 ²
(1)		(2)	(3)	(4)	(5)	(6)
L	Real Estat/ <i>Real Estate Activities</i>	1,81	1,81	1,84	1,86	1,92
M,N	Jasa Perusahaan/ <i>Business Activities</i>	0,37	0,38	0,39	0,40	0,38
O	Administrasi Pemerintahan, Pertahanan, dan Jaminan Sosial Wajib/ <i>Public Administration and Defence; Compulsory Social Security</i>	6,44	6,42	6,55	6,80	7,05
P	Jasa Pendidikan/ <i>Education</i>	4,26	4,23	4,20	4,27	4,48
Q	Jasa Kesehatan dan Kegiatan Sosial/ <i>Human Health and Social Work Activities</i>	0,69	0,72	0,72	0,74	0,82
R,S,T,U	Jasa Lainnya/ <i>Other Services Activities</i>	1,07	1,06	1,05	1,05	0,92
Produk Domestik Regional Bruto/<i>Gross Regional Domestic Product</i>		100,00	100,00	100,00	100,00	100,00

Catatan/*Note*: ¹ Angka Sementara

² Angka Sangat Sementara

Sumber/*Source*: BPS Kabupaten Pamekasan/*BPS-Statistics of Pamekasan Regency*

Tabel
Table 12.4

Laju Pertumbuhan Produk Domestik Regional Bruto Atas Dasar Harga Konstan 2010 Menurut Lapangan Usaha di Kabupaten Pamekasan (persen), 2016–2020
Growth Rate of Gross Regional Domestic Product at 2010 Constant Market Prices by Industry in Pamekasan Regency (percent), 2016–2020

Lapangan Usaha/ <i>Industry</i>	2016	2017	2018 ¹	2019 ¹	2020 ²
(1)	(2)	(3)	(4)	(5)	(6)
A Pertanian, Kehutanan, dan Perikanan/ <i>Agriculture, Forestry, and Fishing</i>	3,26	0,43	1,60	0,13	0,72
B Pertambangan dan Penggalian/ <i>Mining and Quarrying</i>	2,62	12,60	5,49	3,68	-6,40
C Industri Pengolahan/ <i>Manufacturing</i>	6,40	7,47	8,69	9,16	-3,47
D Pengadaan Listrik dan Gas/ <i>Electricity and Gas</i>	3,83	4,43	3,94	5,05	-1,66
E Pengadaan Air; Pengelolaan Sampah, Limbah, dan Daur Ulang/ <i>Water Supply; Sewerage, Waste Management, and Remediation Activities</i>	3,41	5,22	3,83	4,54	4,08
F Konstruksi/ <i>Construction</i>	5,36	8,40	8,22	8,06	-7,15
G Perdagangan Besar dan Eceran; Reparasi Mobil dan Sepeda Motor/ <i>Wholesale and Retail Trade; Repair of Motor Vehicles and Motorcycles</i>	7,40	7,57	7,28	6,90	-7,98
H Transportasi dan Pergudangan/ <i>Transportation and Storage</i>	7,34	8,14	6,73	8,94	-6,74
I Penyediaan Akomodasi dan Makan Minum/ <i>Accommodation and Food Service Activities</i>	8,46	9,51	8,81	7,02	-8,90
J Informasi dan Komunikasi/ <i>Information and Communication</i>	8,18	8,06	7,94	8,25	7,23
K Jasa Keuangan dan Asuransi/ <i>Financial and Insurance Activities</i>	6,66	4,08	6,16	4,89	-0,22

Lanjutan Tabel/Continued Table 12.4

Lapangan Usaha/Industry		2016	2017	2018 ¹	2019 ¹	2020 ²
(1)		(2)	(3)	(4)	(5)	(6)
L	Real Estat/ <i>Real Estate Activities</i>	6,20	4,80	6,61	6,83	1,01
M,N	Jasa Perusahaan/ <i>Business Activities</i>	6,39	5,91	6,74	6,72	-6,13
O	Administrasi Pemerintahan, Pertahanan, dan Jaminan Sosial Wajib/ <i>Public Administration and Defence; Compulsory Social Security</i>	4,80	3,57	4,90	3,16	-1,19
P	Jasa Pendidikan/ <i>Education</i>	6,06	4,72	6,58	7,13	2,41
Q	Jasa Kesehatan dan Kegiatan Sosial/ <i>Human Health and Social Work Activities</i>	6,26	7,44	7,64	7,59	8,39
R,S,T,U	Jasa Lainnya/ <i>Other Services Activities</i>	4,63	4,54	4,71	5,80	-15,00
Produk Domestik Regional Bruto/<i>Gross Regional Domestic Product</i>		5,35	5,04	5,46	4,92	-2,54

Catatan/Note: ¹ Angka Sementara² Angka Sangat Sementara

Sumber/Source: BPS Kabupaten Pamekasan/BPS-Statistics of Pamekasan Regency

Tabel
Table 12.5

Produk Domestik Regional Bruto Atas Dasar Harga Berlaku Menurut Jenis Pengeluaran di Kabupaten Pamekasan (miliar rupiah), 2015–2019
Gross Regional Domestic Product at Current Market Prices by Type of Expenditure in Pamekasan Regency (billion rupiahs), 2015–2019

Jenis Pengeluaran Type of Expenditure	2015	2016	2017¹	2018¹	2019²
(1)	(2)	(3)	(4)	(5)	(6)
Pengeluaran Konsumsi Rumah Tangga <i>Household Consumption Expenditure</i>	9 209,44	9 913,82	10 569,03	11 384,49	12 170,10
Pengeluaran Konsumsi LNPR <i>NPISH Consumption Expenditure</i>	190,98	204,39	213,16	234,23	254,28
Pengeluaran Konsumsi Pemerintah <i>Government Consumption Expenditure</i>	1 791,13	1 743,75	1 900,38	2 104,74	2 277,12
Pembentukan Modal Tetap Bruto <i>Gross Fixed Capital Formation</i>	3 703,97	4 125,50	4 570,56	5 042,60	5 468,70
Perubahan Inventori <i>Changes in Inventories</i>	112,77	97,56	98,70	107,18	111,45
Net Ekspor Barang dan Jasa <i>Net Exports of Goods and Services</i>	-2 708,99	-2 556,99	-2 731,26	-2 958,28	-3 238,78
Produk Domestik Regional Bruto Gross Regional Domestic Product	12 299,30	13 528,03	14 620,58	15 914,96	17 042,87

Catatan/Note: ¹ Angka Sementara² Angka Sangat Sementara

Sumber/Source: BPS Kabupaten Pamekasan/BPS-Statistics of Pamekasan Regency

Tabel
Table 12.6

Produk Domestik Regional Bruto Atas Dasar Harga Konstan 2010 Menurut Jenis Pengeluaran di Kabupaten Pamekasan (miliar rupiah), 2015–2019
Gross Regional Domestic Product at 2010 Constant Market Prices by Type of Expenditure in Pamekasan Regency (billion rupiahs), 2015–2019

Jenis Pengeluaran Type of Expenditure	2015	2016	2017¹	2018¹	2019²
(1)	(2)	(3)	(4)	(5)	(6)
Pengeluaran Konsumsi Rumah Tangga <i>Household Consumption Expenditure</i>	7 370,65	7 658,84	7 954,46	8 248,88	8 578,87
Pengeluaran Konsumsi LNPRT <i>NPISH Consumption Expenditure</i>	138,00	143,25	146,42	155,49	163,98
Pengeluaran Konsumsi Pemerintah <i>Government Consumption Expenditure</i>	1 273,76	1 190,04	1 233,52	1 294,46	1 351,15
Pembentukan Modal Tetap Bruto <i>Gross Fixed Capital Formation</i>	2 801,88	2 958,28	3 156,91	3 362,43	3 542,60
Perubahan Inventori <i>Changes in Inventories</i>	74,70	62,58	63,25	64,23	65,43
Net Ekspor Barang dan Jasa <i>Net Exports of Goods and Services</i>	-2 342,13	-2 197,22	-2 244,31	-2 252,00	-2 293,59
Produk Domestik Regional Bruto Gross Regional Domestic Product	9 316,86	9 815,77	10 310,24	10 873,49	11 408,44

Catatan/Note: ¹ Angka Sementara² Angka Sangat Sementara

Sumber/Source: BPS Kabupaten Pamekasan/BPS-Statistics of Pamekasan Regency

Tabel
Table 12.7

Distribusi Persentase Produk Produk Domestik Regional Bruto Atas Dasar Harga Berlaku Menurut Jenis Pengeluaran di Kabupaten Pamekasan (miliar rupiah), 2015–2019
Percentage Distribution of Gross Gross Regional Domestic Product at Current Market Prices by Type of Expenditure in Pamekasan Regency (billion rupiahs), 2015–2019

Jenis Pengeluaran Type of Expenditure	2015	2016	2017¹	2018¹	2019²
(1)	(2)	(3)	(4)	(5)	(6)
Pengeluaran Konsumsi Rumah Tangga <i>Household Consumption Expenditure</i>	74,88	73,28	72,29	71,53	71,41
Pengeluaran Konsumsi LNPR <i>NPISH Consumption Expenditure</i>	1,55	1,51	1,46	1,47	1,49
Pengeluaran Konsumsi Pemerintah <i>Government Consumption Expenditure</i>	14,56	12,89	13,00	13,22	13,36
Pembentukan Modal Tetap Bruto <i>Gross Fixed Capital Formation</i>	30,12	30,50	31,26	31,68	32,09
Perubahan Inventori <i>Changes in Inventories</i>	0,92	0,72	0,68	0,67	0,65
Net Ekspor Barang dan Jasa ³ <i>Goods and Services</i>	-22,03	-18,90	-18,68	-18,59	-19,00
Produk Domestik Regional Bruto/Gross Regional Domestic Product	100,00	100,00	100,00	100,00	100,00

Catatan/Note: ¹ Angka Sementara

² Angka Sangat Sementara

³ Net Ekspor = Ekspor - Impor

Sumber/Source: BPS Kabupaten Pamekasan/BPS-Statistics of Pamekasan Regency

Tabel
Table 12.8

Laju Pertumbuhan Produk Domestik Regional Bruto Atas Dasar Harga Konstan 2010 Menurut Jenis Pengeluaran di Kabupaten Pamekasan, 2015–2019
Growth Rate of Gross Regional Domestic Product at 2010 Constant Market Prices by Type of Expenditure in Pamekasan Regency, 2015–2019

Jenis Pengeluaran Type of Expenditure	2015	2016	2017¹	2018¹	2019²
(1)	(2)	(3)	(4)	(5)	(6)
Pengeluaran Konsumsi Rumah Tangga <i>Household Consumption Expenditure</i>	3,66	3,91	3,86	3,70	4,00
Pengeluaran Konsumsi LNPRT <i>NPISH Consumption Expenditure</i>	-4,00	3,80	2,21	6,20	5,46
Pengeluaran Konsumsi Pemerintah <i>Government Consumption Expenditure</i>	2,05	-6,57	3,65	4,94	4,38
Pembentukan Modal Tetap Bruto <i>Gross Fixed Capital Formation</i>	5,39	5,58	6,71	6,51	5,36
Perubahan Inventori <i>Changes in Inventories</i>	-	-	-	-	-
Net Ekspor Barang dan Jasa <i>Net Exports of Goods and Services</i>	-3,25	-6,19	2,14	0,34	1,85
Produk Domestik Regional Bruto Gross Regional Domestic Product	5,32	5,35	5,04	5,46	4,92

Catatan/Note: ¹ Angka Sementara

² Angka Sangat Sementara

Sumber/Source: BPS Kabupaten Pamekasan/BPS-Statistics of Pamekasan Regency

13

PERBANDINGAN ANTAR KAB/KOTA REGENCY/MUNICIPAL COMPARISON

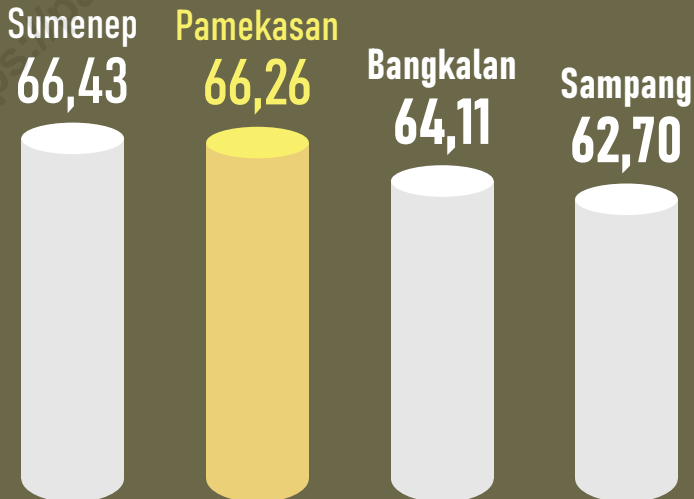
Perbandingan berdasarkan data dari
Badan Pusat Statistik Seluruh Kabupaten/Kota
di Provinsi Jawa Timur, khususnya Pulau Madura

JUMLAH PENDUDUK (ribu) 2020

1.060,38	969,69	850,06	1.124,44
Bangkalan	Sampang	Pamekasan	Sumenep

Jumlah Penduduk berdasarkan hasil SP 2020

PERBANDINGAN IPM PULAU MADURA 2020



PENJELASAN TEKNIS

1. Sumber utama data kependudukan adalah sensus penduduk yang dilaksanakan setiap sepuluh tahun sekali. Sensus penduduk telah dilaksanakan sebanyak enam kali sejak Indonesia merdeka, yaitu tahun 1961, 1971, 1980, 1990, 2000, dan 2010.
2. Indeks Pembangunan Manusia (IPM) menjelaskan bagaimana penduduk dapat mengakses hasil pembangunan dalam memperoleh pendapatan, kesehatan, pendidikan sebagainya. IPM diperkenalkan oleh UNDP pada tahun 1990 dan dipublikasikan secara berkala dalam laporan tahunan Human Development Report (HDR). IPM dibentuk oleh 3 (tiga) dimensi dasar: Umur panjang dan hidup sehat; pengetahuan; dan standar hidup layak.
3. Laju pertumbuhan produk domestik bruto (PDB) per kapita menggunakan data PDB per kapita atas dasar harga konstan. Diperoleh dengan cara mengurangi nilai PDB per kapita pada tahun ke-n dengan nilai pada tahun ke n-1 (tahun sebelumnya), dibagi dengan nilai pada tahun ke n-1, kemudian dikalikan dengan 100 persen. Laju pertumbuhan tersebut

TECHNICAL NOTES

1. *The main source of demographic data is population census, which is conducted every ten years. Population Census has been conducted six times since Indonesia's independence: 1961, 1971, 1980, 1990, 2000, and 2010.*
2. *The Human Development Index (HDI) explains how people can access development results in obtaining income, health, education and so forth. HDI was introduced by United Nations Development Programme (UNDP) in 1990 and published periodically in the annual report of the Human Development Report. HDI was formed by three basic dimensions: a long and healthy life; knowledge; and a decent standard of living.*
3. *Growth rate of per capita gross domestic product (GDP) is derived from per capita GDP at constant market prices. It is obtained by subtracting the value of per capita GDP year n with the value of per capita GDP year n-1, divided by the value of per capita GDP year n-1 then multiplied by 100 percent. The growth rate of per capita GDP explains the per capita income growth during the given period.*

menunjukkan perkembangan agregat pendapatan per kapita penduduk dari satu waktu tertentu terhadap waktu sebelumnya (perkembangan berantai).

<https://pamekasankab.bps.go.id>

ULASAN

Kabupaten Pamekasan merupakan salah satu dari 4 Kabupaten yang ada di pulau Madura. Berdasarkan hasil proyeksi penduduk hasil Sensus Penduduk Supas 2015, perkiraan jumlah penduduk pertengahan tahun 2019 Kabupaten Pamekasan adalah 880 ribu jiwa. Jumlah ini merupakan yang paling sedikit jika dibandingkan dengan Kabupaten lain di pulau Madura.

Beberapa grafik indikator kesejahteraan Kabupaten Pamekasan, terus mengalami upaya peningkatan dalam beberapa tahun terakhir. Angka IPM Kabupaten Pamekasan tahun 2019 masih berada diposisi ke-2 dibandingkan kabupaten lain di pulau Madura, yaitu 65,94. Angka IPM tertinggi di Pulau Madura berada pada Kabupaten Sumenep (66,22).

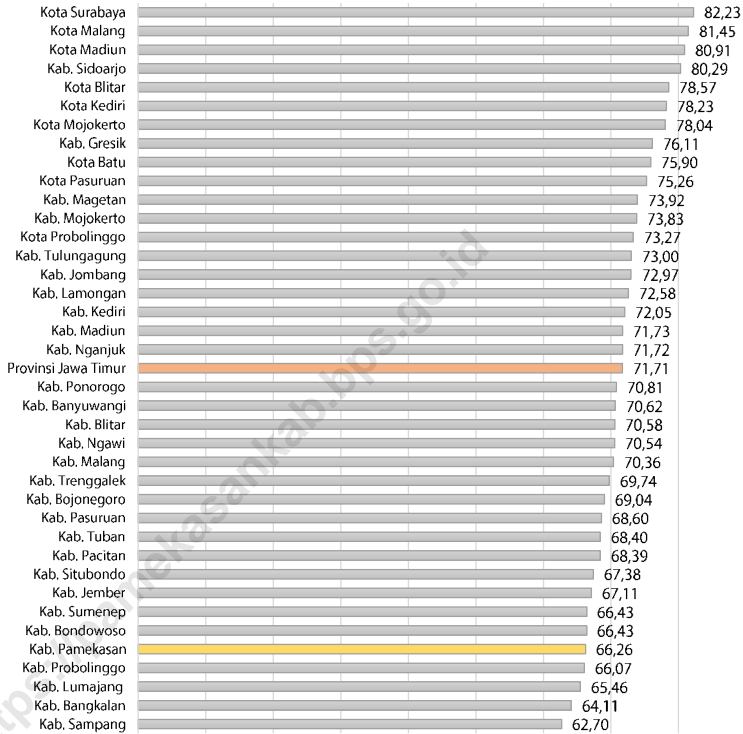
DESCRIPTION

Pamekasan Regency is one of the 4 regencies on the island of Madura. Based on the results of population projections from the 2015 Population Survey, the estimated population of mid-2019 Pamekasan Regency is 880 thousand peoples. This number is the least compared to other regencies on Madura Island.

Several charts of Pamekasan Regency welfare indicators have continued to improve in recent years. Pamekasan Regency HDI figure in 2019 is still in the second position compared to other regencies on Madura island, which is 65.94. The highest HDI number on Madura Island is in Sumenep Regency (66.22).

Gambar 13.1
Figures

**Indeks Pembangunan Manusia Menurut Kabupaten/
Kota di Provinsi Jawa Timur, 2020**
*Human Development Index by Regency/Municipality in
Jawa Timur Province, 2020*



Sumber/Source: BPS Provinsi Jawa Timur/BPS-Statistics of Jawa Timur Province

Tabel
Table 13.1**Jumlah Penduduk Menurut Kabupaten/Kota di Provinsi
Jawa Timur (ribu), 2016–2020**
**Population by Regency/Municipality in Jawa Timur Province
(thousand), 2016–2020**

Kabupaten/Kota Regency/Municipality	2016¹	2017¹	2018¹	2019¹	2020²
(1)	(2)	(3)	(4)	(5)	(6)
Kabupaten/Regency					
Pacitan	552,31	553,39	554,39	555,30	586,11
Ponorogo	868,81	869,89	870,71	871,37	949,32
Trenggalek	691,30	693,10	694,90	696,30	731,13
Tulungagung	1 026,10	1 030,79	1 035,29	1 039,28	1 089,78
Blitar	1 149,71	1 153,80	1 157,50	1 160,68	1 223,75
Kediri	1 554,39	1 561,39	1 568,11	1 574,27	1 635,29
Malang	2 560,68	2 576,60	2 591,80	2 606,20	2 654,45
Lumajang	1 033,70	1 036,82	1 039,79	1 042,40	1 119,25
Jember	2 419,00	2 430,19	2 440,71	2 450,67	2 536,73
Banyuwangi	1 599,81	1 604,90	1 609,68	1 613,99	1 708,11
Bondowoso	765,09	768,91	772,30	775,72	776,15
Situbondo	673,28	676,70	679,99	682,98	685,97
Probolinggo	1 148,01	1 155,21	1 162,09	1 168,50	1 152,54
Pasuruan	1 593,68	1 605,31	1 616,58	1 627,40	1 605,97
Sidoarjo	2 150,48	2 183,68	2 216,80	2 249,48	2 082,80
Mojokerto	1 090,08	1 099,50	1 108,72	1 117,69	1 119,21
Jombang	1 247,30	1 253,08	1 258,62	1 263,81	1 318,06
Nganjuk	1 045,38	1 048,80	1 051,90	1 054,61	1 103,90
Madiun	677,99	679,89	681,39	682,68	744,35
Magetan	627,98	628,61	628,92	628,98	670,81
Ngawi	829,48	829,90	830,09	830,11	870,06
Bojonegoro	1 240,38	1 243,91	1 246,93	1 249,69	1 301,64
Tuban	1 158,37	1 163,61	1 168,28	1 172,79	1 198,01
Lamongan	1 188,19	1 188,48	1 188,91	1 189,11	1 344,17
Gresik	1 270,70	1 285,02	1 299,02	1 312,88	1 311,22

Lanjutan Tabel/*Continued Table* 13.1

Kabupaten/Kota Regency/Municipality	2016¹	2017¹	2018¹	2019¹	2020²
(1)	(2)	(3)	(4)	(5)	(6)
Bangkalan	962,77	970,89	978,89	986,67	1 060,38
Sampang	947,61	958,08	968,52	978,88	969,69
Pamekasan	854,19	863,00	871,50	879,99	850,06
Sumenep	1 076,81	1 081,20	1 085,23	1 088,91	1 124,44
Kota/Municipality					
Kediri	281,98	284,00	285,58	287,41	286,80
Blitar	139,12	140,00	140,97	141,88	149,15
Malang	856,41	861,41	866,12	870,68	843,81
Probolinggo	231,11	233,12	235,21	237,21	239,65
Pasuruan	196,20	197,70	199,08	200,42	208,01
Mojokerto	126,40	127,28	128,28	129,01	132,43
Madiun	175,61	176,10	176,70	177,01	195,18
Surabaya	2 862,41	2 874,70	2 885,56	2 896,20	2 874,31
Batu	202,32	204,00	205,79	207,49	213,05
Jawa Timur	39 075,15	39 292,97	39 500,85	39 698,63	40 665,70

Sumber/*Source*: ¹ BPS, Proyeksi Penduduk Indonesia 2010–2035/*BPS-Statistics Indonesia, Indonesia Population Projection 2010–2035*

² BPS, Sensus Penduduk (SP) 2020/*BPS-Statistics Indonesia, 2020 Population Census*

Tabel
Table 13.2

Laju Pertumbuhan Produk Domestik Regional Bruto Atas Dasar Harga Konstan 2010 Menurut Kabupaten/Kota di Provinsi Jawa Timur (persen), 2016–2020
Rate of Growth of Gross Regional Domestic Products at Constant 2010 Prices by Regency/Municipality in Jawa TImur Province (percent), 2016–2020

Kabupaten/Kota Regency/Municipality	2016	2017	2018	2019	2020
(1)	(2)	(3)	(4)	(5)	(6)
Kabupaten/Regency					
Pacitan	5,21	4,98	5,51	5,08	-1,84
Ponorogo	5,29	5,10	5,31	5,01	-0,90
Trenggalek	5,00	5,02	5,03	5,08	-2,17
Tulungagung	5,02	5,08	5,21	5,32	-3,09
Blitar	5,08	5,07	5,10	5,12	-2,29
Kediri	5,02	4,90	5,08	5,07	-2,41
Malang	5,30	5,43	5,56	5,50	-2,68
Lumajang	4,70	5,05	5,02	4,77	-2,79
Jember	5,23	5,11	5,23	5,31	-2,98
Banyuwangi	5,38	5,45	5,84	5,55	-3,58
Bondowoso	4,97	5,03	5,09	5,29	-1,36
Situbondo	5,00	5,07	5,43	5,45	-2,33
Probolinggo	4,77	4,46	4,47	4,56	-2,12
Pasuruan	5,44	5,72	5,79	5,83	-2,03
Sidoarjo	5,51	5,80	6,05	5,99	-3,69
Mojokerto	5,49	5,74	5,85	5,81	-1,11
Jombang	5,40	5,36	5,43	5,06	-1,98
Nganjuk	5,29	5,26	5,39	5,36	-1,71
Madiun	5,27	5,42	5,10	5,42	-1,69
Magetan	5,31	5,09	5,25	5,04	-1,64
Ngawi	5,21	5,07	5,26	5,05	-1,69
Bojonegoro	21,95	10,26	4,41	6,34	-0,40
Tuban	4,90	5,00	5,16	5,14	-5,85
Lamongan	5,86	5,52	5,50	5,44	-2,65
Gresik	5,49	5,83	5,97	5,41	-3,68

Lanjutan Tabel/*Continued Table* 13.2

Kabupaten/Kota Regency/Municipality	2016	2017	2018	2019	2020
(1)	(2)	(3)	(4)	(5)	(6)
Bangkalan	0,66	3,53	4,26	1,03	-5,59
Sampang	6,17	4,69	4,51	1,42	-0,29
Pamekasan	5,35	5,04	5,46	4,92	-2,54
Sumenep	2,58	2,86	3,58	0,14	-1,13
Kota/Municipality					
Kediri	5,54	5,14	5,42	5,47	-6,25
Blitar	5,76	5,78	5,83	5,84	-2,28
Malang	5,61	5,69	5,72	5,73	-2,26
Probolinggo	5,88	5,88	5,94	5,94	-3,64
Pasuruan	5,46	5,47	5,54	5,56	-4,33
Mojokerto	5,77	5,65	5,80	5,75	-3,69
Madiun	5,90	5,93	5,96	5,69	-3,39
Surabaya	6,00	6,13	6,20	6,10	-4,85
Batu	6,61	6,56	6,50	6,52	-6,46
Jawa Timur	5,57	5,46	5,50	5,52	-2,39

Sumber/*Source*: BPS Provinsi Jawa Timur/*BPS-Statistics of Jawa Timur Province*

Tabel
Table 13.3**Jumlah Penduduk Miskin Menurut Kabupaten/Kota di
Provinsi Jawa Timur (ribu), 2016–2020**
**Number of Poor Population by Regency/Municipality in
Jawa Timur Province (thousand), 2016–2020**

Kabupaten/Kota Regency/Municipality	2016	2017	2018	2019	2020
(1)	(2)	(3)	(4)	(5)	(6)
Kabupaten/Regency					
Pacitan	85,53	85,26	78,64	75,86	80,82
Ponorogo	102,06	99,03	90,22	83,97	86,74
Trenggalek	91,49	89,77	83,50	76,44	81,06
Tulungagung	84,35	82,80	75,23	70,01	76,40
Blitar	113,51	112,93	112,40	103,75	108,55
Kediri	197,43	191,08	177,20	163,95	179,93
Malang	293,74	283,96	268,49	246,60	265,56
Lumajang	115,91	112,65	103,69	98,88	102,60
Jember	265,10	266,90	243,42	226,57	247,99
Banyuwangi	140,45	138,54	125,50	121,37	130,37
Bondowoso	114,63	111,66	110,98	103,33	110,24
Situbondo	89,68	88,23	80,27	76,44	83,74
Probolinggo	240,47	236,72	217,06	207,22	218,35
Pasuruan	168,06	165,64	152,48	141,09	151,43
Sidoarjo	136,79	135,42	125,75	119,29	127,05
Mojokerto	115,38	111,79	111,55	108,81	118,80
Jombang	133,32	131,16	120,19	116,44	125,94
Nganjuk	127,90	125,52	127,28	118,51	122,73
Madiun	85,97	83,43	77,75	71,91	78,30
Magetan	69,24	65,87	64,86	60,43	65,09
Ngawi	126,65	123,76	123,09	119,43	128,19
Bojonegoro	180,99	178,25	163,94	154,64	161,10
Tuban	198,35	196,10	178,64	170,80	187,13
Lamongan	176,92	171,38	164,00	157,11	164,68
Gresik	167,12	164,08	154,02	148,61	164,05

Lanjutan Tabel/Continued Table 13.3

Kabupaten/Kota Regency/Municipality	2016	2017	2018	2019	2020
(1)	(2)	(3)	(4)	(5)	(6)
Bangkalan	205,71	206,53	191,33	186,11	204,00
Sampang	227,80	225,13	204,82	202,21	224,74
Pamekasan	142,32	137,77	125,76	122,43	129,41
Sumenep	216,14	211,92	218,60	211,98	220,23
Kota/Municipality					
Kediri	23,64	24,07	21,90	20,54	22,19
Blitar	9,97	11,22	10,47	10,10	11,10
Malang	37,03	35,89	35,49	35,39	38,77
Probolinggo	18,37	18,23	16,90	16,37	17,72
Pasuruan	14,93	14,85	13,45	12,92	13,40
Mojokerto	7,24	7,28	7,04	6,63	8,09
Madiun	9,05	8,70	7,92	7,69	8,83
Surabaya	161,01	154,71	140,81	130,55	145,67
Batu	9,05	8,77	7,98	7,89	8,12
Jawa Timur	4 703,30	4 617,01	4 332,59	4 112,25	4 419,10

Sumber/Source: BPS, Survei Sosial Ekonomi Nasional/BPS-Statistics Indonesia, National Socioeconomic Survey

Tabel
Table 13.4**Indeks Pembangunan Manusia Menurut Kabupaten/Kota
di Provinsi Jawa Timur, 2016–2020**
*Human Development Index by Regency/Municipality in
Jawa Timur Province, 2016–2020*

Kabupaten/Kota Regency/Municipality	2016	2017	2018	2019	2020
(1)	(2)	(3)	(4)	(5)	(6)
Kabupaten/Regency					
Pacitan	65,74	66,51	67,33	68,16	68,39
Ponorogo	68,93	69,26	69,91	70,56	70,81
Trenggalek	67,78	68,10	68,71	69,46	69,74
Tulungagung	70,82	71,24	71,99	72,62	73,00
Blitar	68,88	69,33	69,93	70,57	70,58
Kediri	69,87	70,47	71,07	71,85	72,05
Malang	67,51	68,47	69,40	70,35	70,36
Lumajang	63,74	64,23	64,83	65,33	65,46
Jember	64,01	64,96	65,96	66,69	67,11
Banyuwangi	69,00	69,64	70,06	70,60	70,62
Bondowoso	64,52	64,75	65,27	66,09	66,43
Situbondo	65,08	65,68	66,42	67,09	67,38
Probolinggo	64,12	64,28	64,85	65,60	66,07
Pasuruan	65,71	66,69	67,41	68,29	68,60
Sidoarjo	78,17	78,70	79,50	80,05	80,29
Mojokerto	71,38	72,36	72,64	73,53	73,83
Jombang	70,03	70,88	71,86	72,85	72,97
Nganjuk	70,50	70,69	71,23	71,71	71,72
Madiun	69,67	70,27	71,01	71,69	71,73
Magetan	71,94	72,60	72,91	73,49	73,92
Ngawi	68,96	69,27	69,91	70,41	70,54
Bojonegoro	66,73	67,28	67,85	68,75	69,04
Tuban	66,19	66,77	67,43	68,37	68,40
Lamongan	70,34	71,11	71,97	72,57	72,58
Gresik	74,46	74,84	75,28	76,10	76,11

Lanjutan Tabel/Continued Table 13.4

Kabupaten/Kota Regency/Municipality	2016	2017	2018	2019	2020
(1)	(2)	(3)	(4)	(5)	(6)
Bangkalan	62,06	62,30	62,87	63,79	64,11
Sampang	59,09	59,90	61,00	61,94	62,70
Pamekasan	63,98	64,93	65,41	65,94	66,26
Sumenep	63,42	64,28	65,25	66,22	66,43
Kota/Municipality					
Kediri	76,33	77,13	77,58	78,08	78,23
Blitar	76,71	77,10	77,58	78,56	78,57
Malang	80,46	80,65	80,89	81,32	81,45
Probolinggo	71,50	72,09	72,53	73,27	73,27
Pasuruan	74,11	74,39	74,78	75,25	75,26
Mojokerto	76,38	76,77	77,14	77,96	78,04
Madiun	80,01	80,13	80,33	80,88	80,91
Surabaya	80,38	81,07	81,74	82,22	82,23
Batu	73,57	74,26	75,04	75,88	75,90
Jawa Timur	69,74	70,27	70,77	71,50	71,71

Sumber/Source: BPS, Seri Publikasi Indeks Pembangunan Manusia/BPS-Statistics Indonesia, Series of Publication of Human Development Index



Sensus
Penduduk
2020

DATA

MENCERDASKAN BANGSA

— Enlighten The Nation —



**BADAN PUSAT STATISTIK
KABUPATEN PAMEKASAN**
BPS-Statistics of Pamekasan Regency
Jl. Bonorogo 34 A Pamekasan
Telp. : 0811 342 2020, (0324) 328834
email : pamekasan@bps.go.id
Homepage : <https://pamekasankab.bps.go.id>

