

KABUPATEN SAMPANG DALAM ANGKA

*SAMPANG REGENCY
IN FIGURES*

2021



BADAN PUSAT STATISTIK
KABUPATEN SAMPANG

KABUPATEN SAMPANG DALAM ANGKA

*SAMPANG REGENCY
IN FIGURES*

2021



SAMPANG DALAM ANGKA
Sampang in Figures
2021

ISSN: ...

No. Publikasi/*Publication Number*: 1102001.3527

Katalog /*Catalog*: 1102001.3527

Ukuran Buku/*Book Size*: 14,8 cm x 21 cm

Jumlah Halaman/*Number of Pages* : xxxi + 220 hal/*pages*

Naskah/*Manuscript*:

BPS SAMPANG

BPS-Statistics of Sampang

Penyunting/*Editor*:

BPS SAMPANG

BPS-Statistics of Sampang

Desain Kover/*Cover Design*:

Seksi Integrasi Pengolahan dan Diseminasi Statistik

Section of Integration Processing and Statistics Dissemination

Ilustrasi Kover/*Cover Illustration*:

Section of Integration Processing and Statistics Dissemination

Diterbitkan oleh/*Published by*:

©BPS SAMPANG/*BPS-Statistics of Sampang*

Dicetak oleh/*Printed by*:

Section of Integration Processing and Statistics Dissemination

Dilarang mengumumkan, mendistribusikan, mengomunikasikan, dan/atau menggandakan sebagian atau seluruh isi buku ini untuk tujuan komersil tanpa izin tertulis dari Badan Pusat Statistik.

Prohibited to announce, distribute, communicate, and/or copy part or all of this book for commercial purpose without permission from BPS-Statistics Indonesia.

PETA WILAYAH SAMPANG MAP OF SAMPANG



Keterangan :
Eksplanatian

Kode Code	N a m a Name	Kode Code	N a m a Name
010	Kec. Sreseh	070	Kec. Jrengik
020	Kec. Torjun	080	Kec. Tambelangan
021	Kec. Pangarengan	090	Kec. Banyuwates
030	Kec. Sampang	100	Kec. Robatal
040	Kec. Camplong	101	Kec. Karangpenang
050	Kec. Omben	110	Kec. Ketapang
060	Kec. Kedundung	120	Kec. Sokobanah

KEPALA BPS SAMPANG
CHIEF STATISTICIAN OF SAMPANG



HERI HARDIYANTO, S. SI



KATA PENGANTAR

Assalamu 'alaikum Wr. Wb.

Publikasi Kabupaten Sampang Dalam Angka 2021 ini merupakan kelanjutan dari penerbitan tahun-tahun sebelumnya. Publikasi ini berisi data dan informasi statistik dari semua aspek baik aspek sosial maupun ekonomi, yang dapat menggambarkan kondisi umum Kabupaten Sampang sampai dengan keadaan akhir tahun 2020.

Publikasi ini merupakan kompilasi data sekunder dan data primer yang disajikan dalam bentuk tabel-tabel dan dilengkapi dengan uraian singkat serta grafik sederhana. Data sekunder diperoleh melalui pengumpulan data dan produk administrasi dari berbagai dinas/instansi/lembaga di Kabupaten Sampang, sedangkan data primer bersumber dari kegiatan rutin BPS baik sensus maupun survei.

Semoga data dan informasi statistik yang disajikan dalam publikasi ini dapat membantu para konsumen data dalam memenuhi kebutuhan informasi dasar tentang kondisi Kabupaten Sampang. Informasi dasar yang dapat dijadikan sebagai bahan perencanaan sekaligus evaluasi pembangunan oleh pemerintah, maupun sebagai bahan kajian ilmiah bagi kalangan pelajar dan mahasiswa.

Publikasi ini dapat diterbitkan atas kerjasama dan bantuan dari berbagai pihak baik pemerintah maupun swasta, utamanya Bappeda Kab. Sampang. Oleh karena itu, kepada semua pihak yang telah membantu dan terlibat dalam penerbitan publikasi ini disampaikan terima kasih.

Pendapat dan saran sangat kami harapkan untuk perbaikan dan penyempurnaan publikasi ini pada tahun-tahun berikutnya. Semoga publikasi ini bermanfaat bagi semua pihak.

Wassalamu'alaikum Wr. Wb.

Sampang, Februari 2021
Kepala BPS
Kabupaten Sampang

HERI HARDIYANTO S. Si
NIP. 19640403 198702 1 002



PREFACE

Assalamu 'alaikum Wr. Wb.

The Publishing Sampang regency in figures 2021 is a continuation of the publication of the previous years. This publication contains statistical data and information from all aspects of both social and economic aspects, which can describe the general condition Sampang Regency in 2020.

This publication is a compilation of secondary data and primary data presented in tabular format and are equipped with short descriptions and simple graphics. The secondary data obtained through data collection and administration of products from various departments / agencies / institutions in Sampang Regency, while the primary data derived from routine activity BPS both census and survey.

Hopefully the data and statistical information presented in this publication can assist in meeting the needs of data consumers basic information about the condition of Sampang Regency. Basic information that can be used as a material planning and evaluation of development by the government, as well as scientific study materials for the school and university students.

This publication can be issued for the cooperation and assistance from various parties, both governmental and private, mainly Bappeda Kab. Sampang. Therefore, thank to all those who have helped and are involved in this publication delivered.

Opinions and suggestions are our hope for improvement and refinement of this publication in subsequent years. Hopefully, this publication is usefull to all parties.

Wassalamu'alaikum Wr. Wb.

*Sampang, February 2021
Chief Statistician of
Sampang*

HERI HARDIYANTO S.Si
NIP. 19640403 198702 1 002

DAFTAR ISI / CONTENTS

	Halaman <i>Page</i>
Kata Pengantar/ <i>Preface</i>	vii
Daftar Isi/ <i>Contents</i>	ix
Daftar Tabel/ <i>List of Tables</i>	xi
Daftar Gambar/ <i>List of Figures</i>	xxv
Daftar Singkatan/ <i>List of Abbreviations</i>	xxix
Statistik Kunci/ <i>Key Statistics</i>	xxxii
1. Geografi dan Iklim/ <i>Geography and Climate</i>	1
2. Pemerintahan/ <i>Government</i>	15
3. Penduduk dan Ketenagakerjaan/ <i>Population and Employment</i>	35
4. Sosial dan Kesejahteraan Rakyat/ <i>Social and Welfare</i>	49
5. Pertanian, Kehutanan, Peternakan, dan Perikanan/ <i>Agriculture, Forestry, Livestock, and Fishery</i>	101
6. Industri, Pertambangan, dan Energi/ <i>Industry, Mining, and Energy</i>	143
7. Pariwisata/ <i>Tourism</i>	153
8. Transportasi dan Komunikasi/ <i>Transportation and Communication</i>	161
9. Perbankan, Koperasi, dan Harga-harga/ <i>Banking, Cooperative, dan Prices</i>	173
10. Pengeluaran Penduduk/ <i>Population Expenditure</i>	183
11. Perdagangan/ <i>Trade</i>	193
12. Sistem Neraca Regional/ <i>System of Regional Accounts</i>	201
13. Perbandingan Antar Kabupaten/Kota/ <i>Regency/Municipal Comparison</i>	219

DAFTAR TABEL/LIST OF TABLES

Halaman
Page

1.	GEOGRAFI DAN IKLIM/GEOGRAPHY AND CLIMATE	
1.1	KEADAAN GEOGRAFI	
	GEOGRAPHY CONDITION	
1.1.1	Luas Daerah dan Jumlah Pulau Menurut Kecamatan di Kabupaten Sampang, 2020 <i>Total Area and Number of Islands by Subdistrict in Sampang Regency, 2020</i>	7
1.1.2	Tinggi Wilayah dan Jarak ke Ibukota Kabupaten Menurut Kecamatan di Kabupaten Sampang, 2020 <i>Altitude and Distance to the Capital of Regency/Municipality by Subdistrict in Sampang Regency, 2020</i>	9
1.2	KEADAAN IKLIM	
	CLIMATE CONDITION	
1.2.1	Pengamatan Unsur Iklim Menurut Bulan di Stasiun Sampang, 2020 <i>Observation of Climate Elements By Months at Sampang Station, 2020</i>	10
2.	PEMERINTAHAN/GOVERNMENT	
2.1	WILAYAH ADMINISTRATIF	
	ADMINISTRATIVE AREA	
2.1.1	Jumlah Desa ¹ /Kelurahan Menurut Kecamatan di Kabupaten Sampang, 2016–2020 <i>Number of Villages¹/Kelurahan by Subdistrict in Sampang Regency, 2016–2020</i>	19
2.2	DEWAN PERWAKILAN RAKYAT DAERAH	
	REGIONAL HOUSE OF REPRESENTATIVE	
2.2.1	Jumlah Anggota Dewan Perwakilan Rakyat Daerah Menurut Partai Politik dan Jenis Kelamin di Kabupaten Sampang, 2020 <i>Number of Regional House of Representatives's Members by Political Parties and Sex in Sampang Regency 2020</i>	20

2.3 SUMBER DAYA MANUSIA

HUMAN RESOURCES

2.3.1	Jumlah Pegawai Negeri Sipil Menurut Jabatan dan Jenis Kelamin di Kabupaten Sampang, Desember 2019 dan Desember 2020 <i>Number of Civil Servants by Occupation and Sex in Sampang Regency, December 2019 dan December 2020</i>	21
2.3.2	Jumlah Pegawai Negeri Sipil Menurut Tingkat Pendidikan dan Jenis Kelamin di Kabupaten Sampang, Desember 2019 dan Desember 2020 <i>Number of Civil Servants by Educational Level and Sex in Sampang Regency, Desember 2019 dan Desember 2020</i>	23
2.3.3	Jumlah Pegawai Negeri Sipil Menurut Tingkat Kepangkatan dan Jenis Kelamin di Kabupaten Sampang, Desember 2019 dan Desember 2020 <i>Number of Civil Servants by Hierarchy and Sex in Sampang Regency, Desember 2019 dan Desember 2020</i>	25
2.4	KEUANGAN PEMERINTAH	
GOVERNMENT FINANCE		
2.4.1	Realisasi Pendapatan Pemerintah Kabupaten Sampang Menurut Jenis Pendapatan (ribu rupiah), 2017–2020 <i>Actual Sampang Regency Government Revenues by Kind of Revenues (thousand rupiahs), 2017–2020</i>	27
2.4.2	Realisasi Belanja Pemerintah Kabupaten Sampang Menurut Jenis Belanja (ribu rupiah), 2017–2020 <i>Actual Sampang Regency Government Expenditures by Kind of Expenditures (thousand rupiahs), 2017–2020</i>	29

3.	PENDUDUK DAN KETENAGAKERJAAN/ POPULATION AND EMPLOYMENT	
3.1	POPULATION	
3.1.1	Penduduk, Laju Pertumbuhan Penduduk per Tahun, Distribusi Persentase Penduduk, Kepadatan Penduduk, Rasio Jenis Kelamin Penduduk Menurut Kecamatan di Kabupaten Sampang, 2020 <i>Population, Annual Population Growth Rate, Percentage Distribution of Population, Population Density, and Population Sex Ratio by Subdistrict in Sampang Regency, 2020.....</i>	38
3.2	KETENAGAKERJAAN EMPLOYMENT	
3.2.1	Jumlah Penduduk Berumur 15 Tahun Keatas Menurut Jenis Kegiatan Selama Seminggu yang Lalu dan Jenis Kelamin di Kabupaten Sampang, 2020 <i>Population Aged 15 Years and Over by Type of Activity During The Previous Week and Sex in Sampang Regency, 2020.....</i>	41
3.2.2	Penduduk Berumur 15 Tahun ke Atas Menurut Pendidikan Tertinggi yang Ditamatkan dan Jenis Kegiatan Selama Seminggu yang Lalu di Kabupaten Sampang, 2020 <i>Population 15 Years of Age and Over by Educational Attainment and Type of Activity During the Previous Week in Sampang Regency, 2020</i>	42
3.2.3	Penduduk Berumur 15 Tahun Ke Atas yang Bekerja Selama Seminggu yang Lalu Menurut Status Pekerjaan Utama dan Jenis Kelamin di Kabupaten Sampang, 2020 <i>Population 15 Years of Age and Over who Worked During The Previous Week by Main Employment Status and Sex in Sampang Regency, 2020</i>	44
4.	SOSIAL DAN KESEJAHTERAAN RAKYAT/SOCIAL AND WELFARE	

4.1 PENDIDIKAN
EDUCATION

4.1.1	Jumlah Sekolah, Guru, dan Murid Taman Kanak-Kanak (TK) di Bawah Kementerian Pendidikan dan Kebudayaan Menurut Kecamatan di Kabupaten Sampang, 2019/2020 dan 2020/2021 <i>Number of Schools, Teachers, and Pupils in Kindergarten Under The Ministry of Education and Culture by Subdistrict in Sampang Regency, 2019/2020 and 2020/2021</i>	52
4.1.2	Jumlah Sekolah, Guru, dan Murid Raudatul Athfal (RA) di Bawah Kementerian Agama Menurut Kecamatan di Kabupaten Sampang, 2019/2020 dan 2020/2021 <i>Number of Schools, Teachers, and Pupils in Raudatul Athfal (RA) Under The Ministry of Religious Affairs by Subdistrict in Sampang Regency, 2019/2020 and 2020/2021</i>	55
4.1.3	Jumlah Sekolah, Guru, dan Murid Sekolah Dasar (SD) di Bawah Kementerian Pendidikan dan Kebudayaan Menurut Kecamatan di Kabupaten Sampang, 2019/2020 dan 2020/2021 <i>Number of Schools, Teachers, and Pupils in Primary Schools Under The Ministry of Education and Culture by Subdistrict in Sampang Regency, 2019/2020 and 2020/2021</i>	56
4.1.4	Jumlah Sekolah, Guru, dan Murid Madrasah Ibtidaiyah (MI) di Bawah Kementerian Agama Menurut Kecamatan Menurut Kecamatan di Kabupaten Sampang, 2019/2020 dan 2020/2021 <i>Number of Schools, Teachers, and Pupils in Madrasah Ibtidaiyah (MI) Under The Ministry of Religious Affairs by Subdistrict in Sampang Regency, 2019/2020 and 2020/2021</i>	59
4.1.5	Jumlah Sekolah, Guru, dan Murid Sekolah Menengah Pertama (SMP) di Bawah Kementerian Pendidikan dan Kebudayaan Menurut Kecamatan di Kabupaten Sampang, 2019/2020 dan 2020/2021 <i>Number of Schools, Teachers, and Pupils in Junior High Schools Under The Ministry of Education and Culture by Subdistrict in Sampang Regency, 2019/2020 and 2020/2021</i>	62
4.1.6	Jumlah Sekolah, Guru, dan Murid Madrasah Tsanawiyah	

	(MTs) di Bawah Kementerian Agama Menurut Kecamatan di Kabupaten Sampang, 2019/2020 dan 2020/2021 <i>Number of Schools, Teachers, and Pupils in Madrasah Tsanawiyah (MTs) Under The Ministry of Religious Affairs by Subdistrict in Sampang Regency, 2019/2020 and 2020/2021</i>	65
4.1.7	Jumlah Sekolah, Guru, dan Murid Sekolah Menengah Atas (SMA) di Bawah Kementerian Pendidikan dan Kebudayaan Menurut Kecamatan di Kabupaten Sampang, 2019/2020 dan 2020/2021 <i>Number of Schools, Teachers, and Pupils in Senior High Schools Under The Ministry of Education and Culture by Subdistrict in Sampang Regency, 2019/2020 and 2020/2021</i>	68
4.1.8	Jumlah Sekolah, Guru, dan Murid Sekolah Menengah Kejuruan (SMK) di Bawah Kementerian Pendidikan dan Kebudayaan Menurut Kecamatan di Kabupaten Sampang, 2019/2020 dan 2020/2021 <i>Number of Schools, Teachers, and Pupils in Vocational High Schools Under The Ministry of Education and Culture by Subdistrict in Sampang Regency, 2019/2020 and 2020/2021</i>	71
4.1.9	Jumlah Sekolah, Guru, dan Murid Madrasah Aliyah (MA) di Bawah Kementerian Agama Menurut Kecamatan di Kabupaten Sampang, 2019/2020 dan 2020/2021 <i>Number of Schools, Teachers, and Pupils in Madrasah Aliyah (MA) Under the Ministry of Religious Affairs by Subdistrict in Sampang Regency, 2019/2020 and 2020/2021</i>	74
4.1.10	Jumlah Desa ¹ /Kelurahan yang Memiliki Fasilitas Sekolah Menurut Kecamatan dan Tingkat Pendidikan di Kabupaten Sampang, 2018–2020 <i>Number of Villages¹/Kelurahan Having Educational Facilities by Subdistrict and Educational Level in Sampang Regency, 2018–2020</i>	77
4.1.11	Angka Partisipasi Murni (APM) dan Angka Partisipasi Kasar (APK) Menurut Jenjang Pendidikan di Kabupaten Sampang, 2019 dan 2020 <i>Net Participation Rates and Gross Participation Rates by Educational Level in Sampang Regency, 2019 and 2020</i>	82
4.1.12	Persentase Penduduk Berumur 15 Tahun ke Atas yang Melek Huruf Menurut Kelompok Umur di Kabupaten Sampang, 2019 dan 2020	

	<i>Percentage of Literate People Aged 15 Years and Over by Age Group in Sampang Regency, 2019 and 2020</i>	83
4.2	KESEHATAN	
	HEALTH	
4.2.1	Jumlah Desa ¹ /Kelurahan Yang Memiliki Sarana Kesehatan Menurut Kecamatan di Kabupaten Sampang, 2018–2020 <i>Number of Villages¹/Kelurahan Having Health Facilities by Subdistrict in Sampang Regency, 2018–2020</i>	84
4.3	AGAMA DAN SOSIAL LAINNYA	
	RELIGION AND OTHER SOCIAL AFFAIRS	
4.3.1	Jumlah Penduduk Menurut Kecamatan dan Agama yang Dianut di Kabupaten Sampang, 2020 <i>Population by Subdistrict and Religion in Sampang Regency, 2020</i>	90
4.3.2	Jumlah Tempat Peribadatan Menurut Kecamatan di Kabupaten Sampang, 2020 <i>Number of Places of Worship by Subdistrict in Sampang Regency, 2020</i>	91
4.3.3	Jumlah Desa ¹ /Kelurahan yang Mengalami Bencana Alam ² Menurut Kecamatan di Kabupaten Sampang, 2014, 2018, dan 2019 <i>Number of Villages¹/Kelurahan that Had Natural Disaster² by Subdistrict in Sampang Regency, 2014, 2018, dan 2019</i>	92
4.4	KEMISKINAN	
	POVERTY	
4.4.1	Garis Kemiskinan, Jumlah, dan Persentase Penduduk Miskin di Kabupaten Sampang, 2013–2020 <i>Poverty Line, Number, and Percentage of Poor People in Sampang Regency, 2013–2020</i>	95
4.4.2	Indeks Kedalaman Kemiskinan dan Indeks Keparahan Kemiskinan di Kabupaten Sampang, 2013–2020 <i>Poverty Gap Index and Poverty Severity Index in Sampang Regency, 2013–2020</i>	96
5.	PERTANIAN, KEHUTANAN, PETERNAKAN, DAN PERIKANAN/ AGRICULTURE, FORESTRY, LIVESTOCK, AND FISHERY	

5.1 HORTIKULTURA
HORTICULTURE

5.1.1	Luas Panen Tanaman Sayuran Menurut Kecamatan dan Jenis Tanaman di Kabupaten Sampang (ha), 2019 dan 2020 <i>Harvested Area of Vegetables by Subdistrict and Kind of Plant in Sampang Regency (ha), 2019 and 2020</i>	104
5.1.2	Produksi Tanaman Sayuran Menurut Kecamatan dan Jenis Tanaman di Kabupaten Sampang (kuintal), 2019 dan 2020 <i>Production of Vegetables by Subdistrict and Kind of Plant in Sampang Regency (quintal), 2019 and 2020</i>	108
5.1.3	Luas Panen Tanaman Sayuran dan Buah-buahan Semusim Menurut Jenis Tanaman di Kabupaten Sampang (ha), 2017–2020 <i>Harvested Area of Seasonal Vegetables and Fruits by Kind of Plant in Sampang Regency (ha), 2017–2020</i>	112
5.1.4	Produksi Tanaman Sayuran dan Buah-buahan Semusim Menurut Jenis Tanaman di Kabupaten Sampang (kuintal), 2017–2020 <i>Production of Seasonal Vegetables and Fruits by Kind of Plant in Sampang Regency (quintal), 2017–2020</i>	113
5.1.5	Luas Panen Tanaman Biofarmaka Menurut Kecamatan dan Jenis Tanaman di Kabupaten Sampang (m ²), 2019 dan 2020 <i>Harvested Area of Medicinal Plants by Subdistrict and Kind of Plant in Sampang Regency (m²), 2019 and 2020</i>	114
5.1.6	Produksi Tanaman Biofarmaka Menurut Kecamatan dan Jenis Tanaman di Kabupaten Sampang (kg), 2019 and 2020 <i>Production of Medicinal Plants by Subdistrict and Kind of Plant in Sampang Regency (kg), 2019 and 2020</i>	116
5.1.7	Luas Panen Tanaman Biofarmaka Menurut Jenis Tanaman di Kabupaten Sampang (m ²), 2017–2020 <i>Harvested Area of Medicinal Plants by Kind of Plant in Sampang Regency (m²), 2017–2020</i>	118
5.1.8	Produksi Tanaman Biofarmaka Menurut Jenis Tanaman di Kabupaten Sampang (kg), 2017–2020 <i>Production of Medicinal Plants by Kind of Plant in Sampang Regency</i>	

	Halaman Page
(kg),2017–2020.....	119
5.1.9 Luas Panen Tanaman Hias Menurut Kecamatan dan Jenis Tanaman di Kabupaten Sampang (m ²), 2019 and 2020 <i>Harvested Area of Ornamental Plants by Subdistrict and Kind of Plant in Sampang Regency (m²), 2019 and 2020.....</i>	120
5.1.10 Produksi Tanaman Hias Menurut Kecamatan dan Jenis Tanaman di Kabupaten Sampang (tangkai), 2019 and 2020 <i>Production of Ornamental Plants by Subdistrict and Kind of Plant in Sampang Regency (stalks), 2019 and 2020.....</i>	122
5.1.11 Luas Panen Tanaman Hias Menurut Jenis Tanaman di Kabupaten Sampang (m ²), 2017–2020 <i>Harvested Area of Ornamental Plants by Kind of Plant in Sampang Regency (m²), 2017–2020.....</i>	124
5.1.12 Produksi Tanaman Hias Menurut Jenis Tanaman di Kabupaten Sampang (tangkai), 2017–2020 <i>Production of Ornamental Plants by Kind of Plant n Sampang Regency (stalks), 2017–2020.....</i>	125
5.1.13 Produksi Buah-buahan Menurut Kecamatan dan Jenis Tanaman di Kabupaten Sampang (ton), 2019 and 2020 <i>Production of Fruits by Subdistrict and Kind of Plant in Sampang Regency (kuintal), 2019 and 2020.....</i>	126
5.1.14 Produksi Buah–Buahan dan Sayuran Tahunan Menurut Jenis Tanaman di Kabupaten Sampang (ton), 2017–2020 <i>Production of Annual Fruits and Vegetables by Kind of Plant in Sampang Regency (ton), 2017–2020.....</i>	130
5.2 PERKEBUNAN	
ESTATE CROPS	
5.2.1 Luas Areal Tanaman Perkebunan Menurut Kecamatan dan Jenis Tanaman di Kabupaten Sampang (ha), 2019 dan 2020 <i>Planted Area of Estate Crops by Subdistrict and Type of Crops in Sampang Regency (ha), 2019 and 2020.....</i>	131
5.2.2 Produksi Perkebunan Menurut Kecamatan dan Jenis Tanaman di Kabupaten Sampang (ton), 2019 dan 2020	

	<i>Production of Estate by Subdistrict and Type of Crops in Sampang Regency (ton), 2019 and 2020.....</i>	135
6.	INDUSTRI, PERTAMBANGAN, DAN ENERGI/ INDUSTRY, MINING, AND ENERGY	
6.1	Daya Terpasang, Produksi, dan Distribusi Listrik PT. PLN (Persero) pada Cabang/Ranting PLN Menurut Kecamatan di Kabupaten Sampang, 2020 <i>Installed Electricity Power, Production, and Distribution of PT. PLN (Persero) at PLN Branch by Subdistrict in Sampang Regency, 2020.....</i>	145
6.2	Jumlah Pelanggan Listrik Menurut Kecamatan di Kabupaten Sampang, 2016–2020 <i>Number of Electricity Customers by Subdistrict in Sampang Regency, 2016–2020.....</i>	146
6.3	Jumlah Pelanggan dan Air yang Disalurkan Menurut Kecamatan di Kabupaten Sampang, 2020 <i>Number of Customers and Distributed Water by Subdistrict in Sampang Regency, 2020.....</i>	147
7.	PARIWISATA/TOURISM	
7.1	Jumlah Rumah Makan/Restoran Menurut Kecamatan di Kabupaten Sampang, 2017–2020 <i>Number of Restaurants by Subdistrict in Sampang Regency, 2017–2020.....</i>	155
8.	TRANSPORTASI DAN KOMUNIKASI/ TRANSPORTATION AND COMMUNICATION	
8.1	TRANSPORTASI TRANSPORTATION	
8.1.1	Panjang Jalan ¹ Menurut Tingkat Kewenangan	

	Pemerintahan di Kabupaten Sampang (km), 2018–2020 <i>Length of Roads¹ by Level of Government Authority in Sampang Regency (km), 2018–2020</i>	163
8.1.2	Panjang Jalan Menurut Jenis Permukaan Jalan di Kabupaten Sampang (km), 2018–2020 <i>Length of Roads by Type of Road Surface in Sampang Regency (km), 2018–2020</i>	164
8.1.3	Panjang Jalan Menurut Kondisi Jalan di Kabupaten Sampang (km), 2018–2020 <i>Length of Roads by Condition of Roads in Sampang Regency (km), 2018–2020</i>	165
8.2	KOMUNIKASI COMMUNICATION	
8.2.1	Jumlah Kantor Pos Pembantu Menurut Kecamatan di Kabupaten Sampang, 2017–2020 <i>Number of Post Offices Subsidiaries by Subdistrict in Sampang Regency, 2017–2020</i>	166
9.	PERBANKAN, KOPERASI, DAN HARGA-HARGA/ BANKING, COOPERATIVE, AND PRICES	
9.1	Jumlah Koperasi Aktif Menurut Kecamatan di Kabupaten Sampang, 2017–2020 <i>Number of Active Cooperative by Subdistrict in Sampang Regency, 2017–2020</i>	173
9.2	Jumlah Koperasi Menurut Jenis Koperasi dan Kecamatan di Kabupaten Sampang, 2020 <i>Number of Cooperative by Kind of Cooperative and Subdistrict in Sampang Regency, 2020</i>	174
10.	PENGELUARAN PENDUDUK/POPULATION EXPENDITURE	
10.1	Rata-rata Pengeluaran per Kapita Sebulan Menurut Kelompok Komoditas (rupiah) di Kabupaten Sampang, 2019 dan 2020 <i>Monthly Average Expenditure per Capita by Commodity Group (rupiahs) in Sampang Regency, 2019 and 2020</i>	181
10.1	Persentase Pengeluaran per Kapita Sebulan Menurut Kelompok Komoditas di Kabupaten Sampang, 2019 dan 2020	

	<i>Percentage of Monthly Expenditure per Capita by Commodity Group in Sampang Regency, 2019 and 2020.....</i>	182
10.3	Persentase Penduduk Menurut Golongan Pengeluaran Per Kapita Sebulan di Kabupaten Sampang, 2020 <i>Percentage of Population by Per Capita Spending Group a Month in Sampang Regency, 2020.....</i>	183
11.	PERDAGANGAN/TRADE	
11.1	Jumlah Sarana Perdagangan Menurut Jenisnya di Kabupaten Sampang, 2017–2020 <i>Number of Trading Facilities by Type of Facility in Sampang Regency, 2017–2020.....</i>	192
12.	SISTEM NERACA REGIONAL/SYSTEM OF REGIONAL ACCOUNTS	
12.1.	Produk Domestik Regional Bruto Atas Dasar Harga Berlaku Menurut Lapangan Usaha di Kabupaten Sampang (miliar rupiah), 2016–2020 <i>Gross Regional Domestic Product at Current Market Prices by Industry in Sampang Regency (billion rupiahs), 2016–2020.....</i>	200
12.2	Produk Domestik Regional Bruto Atas Dasar Harga Konstan 2010 Menurut Lapangan Usaha di Kabupaten Sampang (miliar rupiah), 2016–2020 <i>Gross Regional Domestic Product at 2010 Constant Market Prices by Industry in Sampang Regency (billion rupiahs), 2016–2020.....</i>	202
12.3	Distribusi Persentase Produk Domestik Regional Bruto Atas Dasar Harga Berlaku Menurut Lapangan Usaha di Kabupaten Sampang, 2016–2020 <i>Percentage Distribution of Gross Regional Domestic Product at Current Market Prices by Industry in Sampang Regency, 2016–2020.....</i>	204
12.4	Laju Pertumbuhan Produk Domestik Regional Bruto Atas Dasar Harga Konstan 2010 Menurut Lapangan Usaha di Kabupaten Sampang (persen), 2017–2020 <i>Growth Rate of Gross Regional Domestic Product at 2010 Constant Market Prices by Industry in Sampang Regency (percent), 2017–2020..</i>	206

12.5	<p>Produk Domestik Regional Bruto Atas Dasar Harga Berlaku Menurut Jenis Pengeluaran di Kabupaten Sampang (miliar rupiah), 2016–2020 <i>Gross Regional Domestic Product at Current Market Prices by Type of Expenditure in Sampang Regency (billion rupiahs), 2016–2020.....</i></p>	208
12.6	<p>Produk Domestik Regional Bruto Atas Dasar Harga Konstan 2010 Menurut Jenis Pengeluaran di Kabupaten Sampang (miliar rupiah), 2016–2020 <i>Gross Regional Domestic Product at 2010 Constant Market Prices by Type of Expenditure in Sampang Regency (billion rupiahs), 2016–2020</i></p>	209
13.	PERBANDINGAN ANTAR KABUPATEN/ KOTA/ REGENCY/MUNICIPAL COMPARISON	
13.1	<p>Jumlah Penduduk Menurut Kabupaten/ Kota di Provinsi Jawa Timur (ribu), 2016–2020 <i>Population by Regency/Municipality in East Java Province (thousand), 2016–2020.....</i></p>	217
13.2	<p>Laju Pertumbuhan Produk Domestik Regional Bruto Atas Dasar Harga Konstan 2010 Menurut Kabupaten/ Kota di Provinsi Jawa Timur (persen), 2016–2020 <i>Rate of Growth of Gross Regional Domestic Products at Constant 2010 Prices by Regency/Municipality in East Java Province (percent), 2016–2020</i></p>	218
13.3	<p>Jumlah Penduduk Miskin Menurut Kabupaten/Kota di Provinsi Jawa Timur (ribu), 2016–2020</p> <p><i>Number of Poor Population by Regency/Municipality in East Java Province (thousand), 2016–2020</i></p>	219
13.4	<p>Indeks Pembangunan Manusia Menurut Kabupaten/ Kota di Provinsi Jawa Timur, 2016–2020 <i>Human Development Index by Regency/Municipality in Jawa Timur Province, 2016–2020</i></p>	220

<https://sampangkab.bps.go.id>

DAFTAR GAMBAR/LIST OF FIGURES

		Halaman <i>Page</i>
1.1	Luas Daerah menurut Kecamatan (%), 2020 <i>Area of Subdistrict (%), 2020</i>	5
1.2	Jarak dari Ibukota Kecamatan ke Ibukota Kabupaten di Provinsi Jawa Timur(km), 2020 <i>Distance between Subdistrict Capital and Regency Capital in Jawa Timur Province (km), 2020</i>	6
2.1	Luas Daerah menurut Kecamatan (%), 2020 <i>Area of Subdistrict (%), 2020</i>	17
2.2	Banyaknya PNS menurut tingkat pendidikan, 2020 <i>Number of Civil Servant by education, 2020</i>	18
3.1	Luas Daerah menurut Kecamatan (%), 2020 <i>Area of Subdistrict (%), 2020</i>	36
3.2	Banyaknya penduduk pertengahan tahun 2020 <i>Mid Year Population by district 2020</i>	37
4.1	Luas Daerah menurut Kecamatan (%), 2020 <i>Area of Subdistrict (%), 2020</i>	50
4.2	Banyaknya murid dan guru menurut kecamatan <i>Number of schools and teacher by distric</i>	
5.1	Luas Daerah menurut Kecamatan (%), 2020 <i>Area of Subdistrict (%), 2020</i>	102
5.2	103
6.1	Luas Daerah menurut Kecamatan (%), 2020 <i>Area of Subdistrict (%), 2020</i>	143
6.2	Banyaknya pelanggan PDAM di Kab. Sampang, 2020 <i>Customer Of PDAM in the Sampang regency</i>	144
7.1	Luas Daerah menurut Kecamatan (%), 2020 <i>Area of Subdistrict (%), 2020</i>	153
7.2	Banyaknya jumlah hotel menurut Kecamatan	

	Halaman Page
	154
8.1	161
8.2	162
9.1	171
9.2	172
10.1	179
10.2	
11.1	190
11.2	191
12.1	198
12.2	199
13.1	

PENJELASAN UMUM/EXPLANATORY NOTES

Tanda-tanda, satuan-satuan, dan lain-lainnya yang digunakan dalam publikasi ini adalah sebagai berikut:

Symbols, measurement units, and acronyms which are used in this publication, are as follows:

1. TANDA-TANDA/SYMBOLS

Data tidak tersedia/Data not available	: ...
Tidak ada atau nol /Null or zero	: -
Data dapat diabaikan/Data negligible	: 0
Tanda decimal/Decimal point	: ,
Data tidak dapat ditampilkan/Not applicable	: NA
Angka estimasi/Estimated figures	: e
Angka diperbaiki/Revised figures	: r
Angka sementara/Preliminary figures	: x
Angka sangat sementara/Very preliminary figures	: xx
Angka sangat sangat sementara/Very very preliminary figures	: xxx

2. SATUAN/UNITS

barel/barrel	: 158,99 liter/litres = 1/6,2898 m ³
hektar (ha)/hectare (ha)	: 10 000 m ²
kilometer (km)/kilometres (km)	: 1 000 meter/meters (m)
knot/knot	: 1,8523 km/jam (km/hour)
kuintal/quintal	: 100 kg
KWh	: 1 000 Watt hour
MWh	: 1 000 KWh
liter (untuk beras)/litre (for rice)	: 0,80 kg
MMSCF	: 1/35,3 m ³
metrik ton (m.ton)/metric ton (m. ton)	: 0,98421 long ton = 1 000 kg
ons/ounce	: 28,31 gram/grams
ton	: 1 000 kg

Satuan lain: buah, dus, butir, helai/lembar, kaleng, batang, pulsa, ton kilometer (ton-km), jam, menit, persen (%).

Other units: unit, pack, pieces, sheet, tin, pulse, ton-kilometres(ton-km), hour, minute, percent (%).

Perbedaan angka di belakang koma disebabkan oleh pembulatan angka.

The difference in decimal numbers is caused by rounding.

DAFTAR SINGKATAN/ LIST OF ABBREVIATIONS

SI	: Stasiun Iklim
SIMPK	: Stasiun Meteorologi Pertanian Khusus
t.t	: Tempat tidur
BCG	: Bacillus Calmette Guerin
DPT	: Difteri, Pertusis, Tetanus
TT	: Tetanus Toxoid
IOT	: Industri Obat Tradisional/ <i>Traditional Medicine Industry</i>
IKOT	: Industri Kecil Obat Tradisional/ <i>Traditional Medicine Small</i>
Alkes	: Alat kesehatan/ <i>Health Kits</i>
PKRT	: Perbekalan Kesehatan Rumah tangga/ <i>Household Health Logistics</i>
Kompl	: Komplemen/ <i>Complement</i>
IRTP	: Industri Pangan Produksi Rumah Tangga/ <i>Foods Home Industry</i>
PBF	: Pedagang Besar Farmasi/ <i>Pharmacy Whole-seller</i>
GFK	: Gudang Farmasi Kab/Kota/Regency/ <i>Municipality Pharmacy Warehouse</i>
RB	: Rumah Bersalin/ <i>Delivery House</i>
Pustu	: Puskesmas pembantu/ <i>Auxiliary Public Health Center</i>
BP	: Balai Pengobatan/ <i>Polyclinic</i>
TPS	: Tempat Pembuangan Sementara / <i>landfill</i>
Jamkesmas	: Jaminan kesehatan masyarakat miskin/ <i>Poor public health insurance</i>
PJKMU	: Program Jaminan Kesehatan Masyarakat Umum
SIUP	: Surat Ijin Usaha Perdagangan/ <i>Trading Permission Letter</i>
TDP	: Tanda Daftar Perusahaan/ <i>Company Registration Identity</i>
API	: Angka Pengenal Importir/ <i>Importer's Identity Number</i>

Statistik Kunci, 2018–2020

Key Statistics, 2018–2020

Rincian/Description	Satuan/Unit	2018	2019	2020
(1)	(2)	(3)	(4)	(5)
SOSIAL/SOCIAL				
Penduduk ¹ /Population ¹	juta/million			
Laju Pertumbuhan Penduduk ¹ /Population Growth ¹	%			
Angka Harapan Hidup ^{1-e} /Life Expectancy Rate ¹	tahun/years			
Angka Melek Huruf Usia 15+/Literacy Rate Aged 15+	%			
Tingkat Partisipasi Angkatan Kerja -TPAK ^{2,3} Labour Force Participation Rate-LFPR ^{2,3}	%			
Tingkat Pengangguran Terbuka-TPT ² Unemployment Rate-UR ²	%			
Penduduk Miskin ⁵ /Poor People ⁴	juta/million			
Persentase Penduduk Miskin ⁴ Percentage of Poor People ⁴	%			
Indeks Pembangunan Manusia-IPM ⁵ Human Development Index ⁵	—			
EKONOMI/ECONOMIC				
Produk Domestik Regional Bruto (PDRB) Harga Berlaku ⁶ Gross Regional Domestic Bruto (GRDP) at Current Price ⁶	triliun rupiah trillion rupiahs			
Laju Pertumbuhan Ekonomi ⁸ /Economic Growth ⁷	%			
PDRB Per Kapita Harga Berlaku ^{6,8} Per Capita of GRDP at Current Price ^{6,8}	juta rupiah million rupiahs			

- Catatan/Notes: ¹ Hasil proyeksi penduduk Indonesia 2010–2035 (pertengahan tahun/Juni)/The result of Indonesia population prjection 2010–2035 (mid year/June)
- ² Kondisi Agustus/Condition at August
- ³ Menggunakan penimbang hasil proyeksi penduduk tahun 2010–2035/Weighted by the 2010–2035 population projection
- ⁴ Kondisi Maret/Condition at March
- ⁵ Sejak tahun 2010, IPM dihitung dengan metode baru. Komponen IPM metode baru adalah angka harapan hidup saat lahir, harapan lama sekolah, rata-rata lama sekolah, dan pengeluaran per kapita/Since 2010, HDI was calculated using new method. New HDI component are life expectancy at birth, expected years of schooling, means years of schooling, and expenditure per capita
- ⁶ Mulai tahun 2010 mengadopsi System of National Account 2008 (SNA 2008)/Since 2010 is in line with System of National Account 2008 (SNA 2008)
- ⁷ Menggunakan tahun dasar 2010 (2010=100)/Using 2010 base year (2010=100)
- ⁸ Menggunakan proyeksi penduduk berdasarkan hasil SP2010/Using population projection based on SP2010

01

GEOGRAFI DAN IKLIM
GEOGRAPHY AND CLIMATE



PENJELASAN TEKNIS

1. Kabupaten Sampang merupakan satu dari empat kabupaten yang terletak di Pulau Madura (Bangkalan, Pamekasan dan Sumenep). Kabupaten ini terletak antara 113o08' sampai dengan 113o39' Bujur Timur dan 06o05' sampai dengan 07o13' Lintang Selatan.
2. Batas Daerah, di sebelah utara berbatasan dengan Laut Jawa. Di sebelah timur berbatasan dengan Kabupaten Pamekasan. Di sebelah selatan berbatasan dengan Selat Madura. Sedangkan di sebelah barat berbatasan dengan Kabupaten Bangkalan.
3. Secara umum wilayah Kabupaten Sampang berupa daratan, terdapat satu pulau yang terpisah dari daratan bernama Pulau Mandangin/ Pulau Kambing.
4. Luas wilayah Kabupaten Sampang yang sekitar 1233,30 km² yang habis dibagi menjadi 14 kecamatan dan 186 desa/ Kelurahan.
5. Lokasi Kabupaten Sampang berada disekitar garis khatulistiwa, seperti kabupaten lainnya di Madura, wilayah ini mengalami 2 perubahan musim, musim kemarau dan musim penghujan. Biasanya pada bulan Oktober sampai Maret merupakan musim penghujan sedangkan musim kemarau terjadi pada bulan April sampai September.

TECHNICAL NOTES

1. *Sampang Regency is one of the 4 regency in Madura Island beside of Bangkalan, Pamekasan and Sumenep. This Regency is located between 113o08' until 113o39' East Longitude and between 06o05' until 07o13' South Latitude.*
2. *Region Boundaries in the north is bounded by Java Sea. Pamekasan Regency bound east part. In the south is bounded by Madura Strait. And West part is bounded by Bangkalan Regency.*
3. *Sampang Regency is continent, there is one island separately from continent namely Mandangin Island/Kambing Island.*
4. *The area of Sampang Regency is about 1.233,30 km². It divided into 14 districts and 186 villages.*
5. *The Sampang Regency location, in the surrounding of Equator, the climate is similar the Madura's climate. There are just two seasons, rainy seasons and dry seasons. From October until March is the rainy season, while the dry season is between April until September.*

ULASAN

Kabupaten Sampang terletak di sekitar garis khatulistiwa dengan iklim tropis, musim penghujan biasanya terjadi pada Oktober sampai Maret, musim kemarau biasanya terjadi pada April sampai September.

Rata-rata hari hujan tertinggi terdapat di Kecamatan Pangarengan, sedang yang terendah terdapat di Kecamatan Banyuates. Rata-rata curah hujan bulanan tertinggi terdapat di Kecamatan Kedungdung, sedang yang terendah terdapat di Kecamatan Torjun. Bulan-bulan dengan curah hujan tinggi terjadi pada Januari, Pebruari dan Maret, sedang bulan dengan curah hujan paling rendah terjadi pada Agustus dan September.

Irigasi area persawahan di Kabupaten Sampang mengandalkan tiga jenis sumber air yaitu air hujan, air sungai dan air tanah. Pengairan areal sawah menggunakan air hujan seluas 11.082 Ha, air sungai seluas 5.712 Ha dan air tanah seluas 226,70 Ha. Kecamatan yang menggunakan sumber pengairan air tanah adalah Kecamatan Sampang, Ketapang, Torjun.

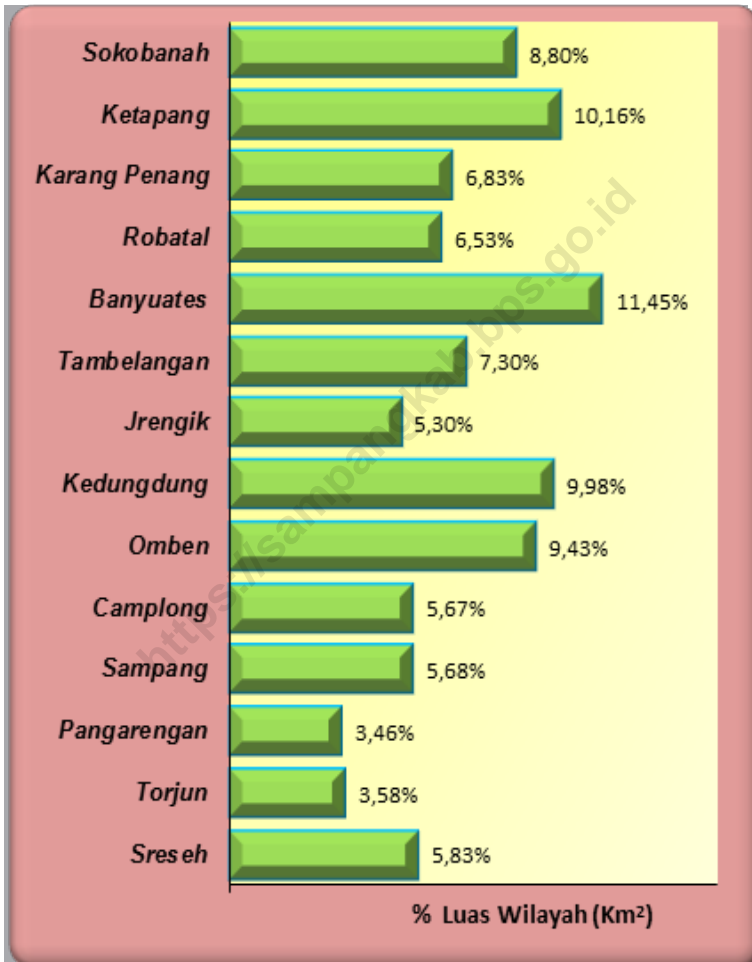
DESCRIPTION

Sampang regency located around the equator with a tropical climate, the rainy season usually occurs in October through March, the dry season usually occurs in April through September.

The average rainy days are highest in the District Pangarengan, while the lowest are in District Banyuates. The average monthly rainfall are highest in District Kedungdung, while the lowest are in District Torjun. Months with high rainfall occurred in Januari and December, being the month with lowest rainfall occurs in August and September.

Area irrigated rice fields in the district of Sampang by three types of water sources are rainwater, river water and groundwater. Rice fields irrigated by rain water which area of 11.082 hectares, an area of 5.712 ha of river water and paddy fields are irrigated by ground water area of 226,70 hectares. Irrigation districts that use ground water sources are the District Sampang, Ketapang, Torjun.

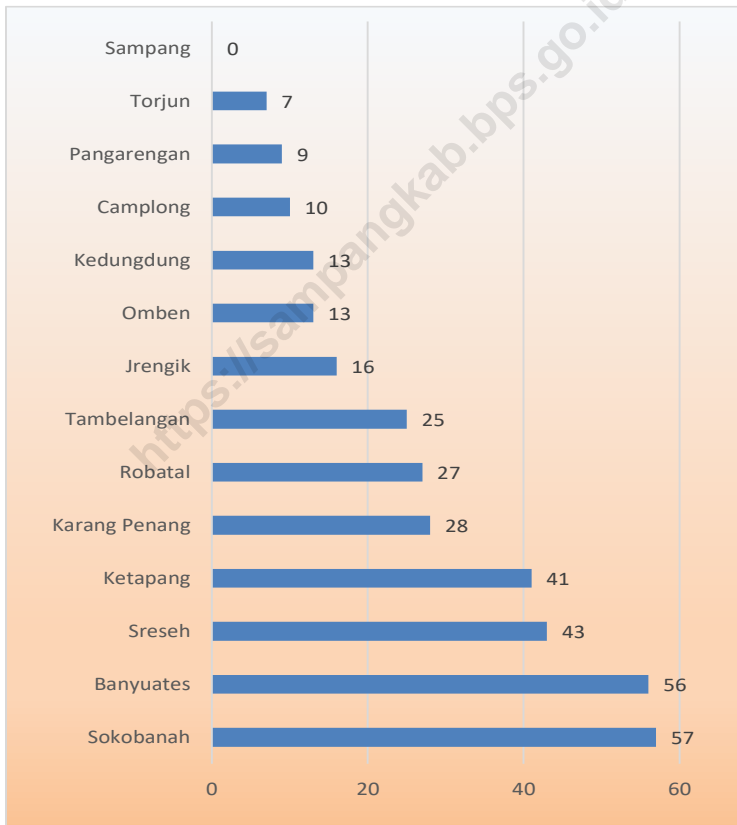
Gambar 1.1 Luas Daerah menurut Kecamatan (%), 2020
Figures 1.1 Area of Subdistrict (%), 2020



Sumber/Source : Berdasarkan Peraturan Menteri Dalam Negeri No. 66 Tahun 2011 tanggal 28 Desember 2011
 Based on Minister Of Home Affairs Regulation No 66/2011, December 28,2011

Gambar 1.2
Figures

Jarak dari Ibukota Kecamatan ke Ibukota Kabupaten di Provinsi Jawa Timur(km), 2020
Distance between Subdistrict Capital and Regency Capital in Jawa Timur Province (km), 2020



Sumber/Source : Kanwil Badan Pertanahan Nasional Provinsi Jawa Tengah/National Landagency Council of Jawa Timur Province

1.1 KEADAAN GEOGRAFI GEOGRAPHY CONDITION

Tabel
Table 1.1.1 **Luas Daerah dan Jumlah Pulau Menurut Kecamatan di Kabupaten Sampang, 2020**
Total Area and Number of Islands by Subdistrict in Sampang Regency, 2020

Kecamatan Subdistrict	Ibukota Kecamatan Capital of Subdistrict	Luas Total Area (km ² /sq.km)
(1)	(2)	(3)
010 Sreseh	Labuhan	71,95
020 Torjun	Torjun	44,19
021 Pangarengan	Apaan	42,69
030 Sampang	Tanggumong	70,01
040 Camplong	Tambaan	69,94
050 Omben	Rapa Laok	116,31
060 Kedungdung	Moktesareh	123,08
070 Jrengik	Kotah	65,35
080 Tambelangan	Samaran	89,97
090 Banyuates	Banyuates	141,23
100 Robatal	Tragih	80,54
101 Karang Penang	Karang Penang Onjur	84,25
110 Ketapang	Ketapang Barat	125,28
120 Sokobanah	Tamberuh Barat	108,51
Kabupaten Sampang		1 233,30

Lanjutan Tabel/Continued Table 1.1.1

Kecamatan Subdistrict	Persentase terhadap Luas Kabupaten Percentage to Regency Area	Jumlah Pulau Number of Islands
(1)	(4)	(5)
010 Sreseh	5,83	-
020 Torjun	3,58	-
021 Pangarengan	3,46	-
030 Sampang	5,68	1
040 Camplong	5,67	-
050 Omben	9,43	-
060 Kedungdung	9,98	-
070 Jrengik	5,30	-
080 Tambelangan	7,30	-
090 Banyuates	11,45	-
100 Robatal	6,53	-
101 Karang Penang	6,83	-
110 Ketapang	10,16	-
120 Sokobanah	8,80	-
Kabupaten Sampang	100,00	1

Catatan/Note: ...

Sumber/Source: Badan Pertanahan Kabupaten Sampang/ Land Affairs Service of Sampang Regency

Tabel
Table 1.1.2

Tinggi Wilayah dan Jarak ke Ibukota Kabupaten Menurut Kecamatan di Kabupaten Sampang, 2020
Altitude and Distance to the Capital of Regency/Municipality by Subdistrict in Sampang Regency, 2020

Kecamatan Subdistrict	Tinggi Wilayah (mdpl) Altitude (m a.s.l)	Jarak ke Ibukota Kabupaten Distance to the Capital of Regency
(1)	(2)	(3)
010 Sreseh	-	43
020 Torjun	-	7
021 Pangarengan	-	9
030 Sampang	-	-
040 Camplong	-	10
050 Omben	-	13
060 Kedungdung	-	13
070 Jrengik	-	16
080 Tambelangan	-	25
090 Banyuates	-	56
100 Robatal	-	27
101 Karang Penang	-	28
110 Ketapang	-	41
120 Sokobanah	-	57
Kabupaten Sampang		

Catatan/Note: ...

Sumber/Source: Badan Pertanahan Kabupaten Sampang/ Land Affairs Service of Sampang Regency

1.2 KEADAAN IKLIM CLIMATE CONDITION

Tabel 1.2.1 **Pengamatan Unsur Iklim Menurut Bulan di Stasiun Sampang, 2020**
Table 1.2.1 **Observation of Climate Elements By Months at Sampang Station, 2020**

Bulan Month	Suhu/Temperature (°C)			Kelembaban/Humidity (%)		
	Minimum	Rata-rata Average	Maksimum Maximum	Minimum	Rata-rata Average	Maksimum Maximum
(1)	(2)	(3)	(4)	(5)	(6)	(7)
Januari/January	23.60	28.30	34.40	60.00	83.82	100.00
Februari/February	23.30	27.83	33.20	61.00	86.04	98.00
Maret/March	24.20	28.26	33.60	63.00	85.26	97.00
April/April	24.80	28.56	34.00	63.00	84.20	98.00
Mei/May	24.40	28.88	33.60	64.00	83.19	98.00
Juni/June	23.40	28.34	32.60	58.00	77.69	95.00
Juli/July	20.60	28.03	32.40	47.00	74.01	95.00
Agustus/August	23.60	28.37	33.00	46.00	73.56	97.00
September/September	24.80	29.32	34.90	45.00	70.55	92.00
Oktober/October	22.00	29.12	34.80	49.00	75.64	98.00
November/November	24.60	29.07	35.00	51.00	80.07	98.00
Desember/December	24.00	27.24	33.40	60.00	86.47	98.00

Lanjutan Tabel/*Continued Table 1.2.1*

Bulan <i>Month</i>	Kecepatan Angin (m/det) <i>Wind Velocity (m/sec)</i>			Tekanan Udara/ <i>Atmospheric Pressure</i> (mb)		
	Minimum	Rata-rata <i>Average</i>	Maksimum <i>Maximum</i>	Minimum	Rata-rata <i>Average</i>	Maksimum <i>Maximum</i>
(1)	(8)	(9)	(10)	(11)	(12)	(13)
Januari/ <i>January</i>	calm	2.39	19.03	1004.50	1009.07	1014.00
Februari/ <i>February</i>	calm	2.21	15.43	1005.00	1009.91	1013.70
Maret/ <i>March</i>	calm	1.56	12.35	1006.20	1009.64	1013.70
April/ <i>April</i>	calm	1.78	15.95	1006.40	1009.90	1013.40
Mei/ <i>May</i>	calm	2.45	11.83	1004.60	1009.60	1013.80
Juni/ <i>June</i>	calm	2.99	14.40	1006.60	1010.23	1013.20
Juli/ <i>July</i>	calm	3.56	11.83	1000.70	1009.77	1012.60
Agustus/ <i>August</i>	calm	3.98	14.40	1007.10	1010.32	1014.20
September/ <i>September</i>	calm	3.15	10.29	1001.40	1009.97	1013.20
Oktober/ <i>October</i>	calm	2.45	12.86	1004.70	1009.01	1012.50
November/ <i>November</i>	calm	1.69	10.29	1005.30	1008.97	1012.80
Desember/ <i>December</i>	calm	1.52	12.86	1004.30	1007.59	1010.80

Lanjutan Tabel/*Continued Table 1.2.1*

Bulan Month	Jumlah Curah Hujan Number of Precipitation (mm)	Jumlah Hari Hujan (hari) Number of Rainy Days (day)	Penyinaran Matahari Duration of Sunshine (%)
(1)	(14)	(15)	(16)
Januari/January	322.00	19	74.03
Februari/February	429.80	25	54.51
Maret/March	201.60	24	71.25
April/April	201.90	25	76.29
Mei/May	156.00	14	87.02
Juni/June	12.80	4	100.00
Juli/July	45.30	4	100.00
Agustus/August	10.10	3	100.00
September/September	1.50	1	100.00
Oktober/October	63.60	5	100.00
November/November	112.70	15	84.04
Desember/December	397.10	29	29.29

Catatan/Note: ...

Sumber/Source: Dinas Pertanian Tanaman Pangan Kabupaten Sampang

02

**PEMERINTAHAN
GOVERNMENT**



PENJELASAN TEKNIS

1. Pemerintahan adalah suatu sistem yang mengatur segala kegiatan masyarakat dalam suatu daerah/wilayah/negara yang meliputi segala aspek kehidupan berdasarkan norma-norma tertentu.
2. Kabupaten Sampang sebagai salah satu Kabupaten dari Negara Indonesia, mempunyai sistem pemerintahan yang sama dengan kabupaten-kabupaten lainnya. Unit pemerintahan di bawah kabupaten secara langsung adalah kecamatan. Sedangkan suatu kecamatan terbagi habis beberapa desa.
3. Sebagai unit terkecil dari pemerintahan, setiap desa mempunyai proyek pembangun desa bertujuan untuk meningkatkan kesejahteraan masyarakat desa. Pembangunan tersebut meliputi sarana dan prasarana dari desa yang bersangkutan.

TECHNICAL NOTES

1. A government is a system to regulate all of people activities in a certain area region nation, which collaborates the way of life under the norms of humanity.
2. As one of the Regency in Indonesia, the government's system is similar with the others. The government of regency consists of districts that regional government can be divided into sub districts.
3. As one of the Regency in Indonesia, the government's system is similar with the others. The government of regency consists of districts that regional government can be divided into sub districts.

ULASAN

Secara administratif Kabupaten Sampang terdiri dari empat belas kecamatan dan 186 desa/kelurahan, dengan rincian 6 kelurahan dan 180 desa.

Kabupaten Sampang dipimpin oleh Bupati dan Wakil Bupati, dengan organisasi pemerintahan terdiri dari seorang Sekretaris Daerah, 3 (tiga) orang Asisten, 9 (sembilan) orang Kepala Bagian (Kabag), 18 (delapan belas) Kepala Dinas, 5 (lima) Kepala Badan, dan 14 (empat belas) camat.

Untuk mengontrol jalannya pemerintahan, di Kabupaten Sampang telah terbentuk anggota Dewan Perwakilan Rakyat Daerah (DPRD) hasil pemilu 2014 yang dimenangkan oleh Partai Kebangkitan Bangsa (PKB) dan disusul oleh Partai Gerindra.

Anggota DPRD yang terbentuk terdiri dari 7 (Tujuh) partai pemenang pemilu yang terbagi atas 4 (empat) komisi.

DESCRIPTION

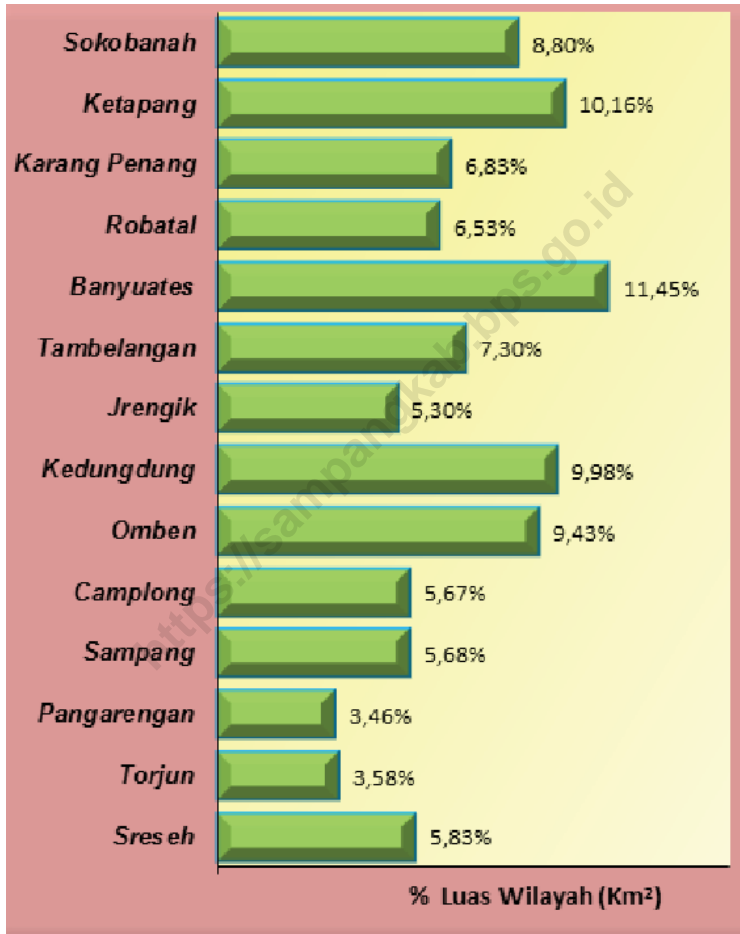
Administratively Sampang regency consists of fourteen sub-districts and 186 villages / village, with details of the 6 village and 180 villages.

Sampang regency led by the Regent and Vice Regent, a government organization made up of a Regional Secretary, 3 (three) Assistant, 8 (eight) Head of Department, 15 (fifteen) Head Office, 8 (eight) Head of Agency, 3 (three) Head Office and 14 (fourteen) subdistrict.

To control the running of the government, in Sampang Regency has formed a member of the Legislative of the 2014 election won by the Partai Kebangkitan Bangsa (PKB) and followed by Partai Gerindra

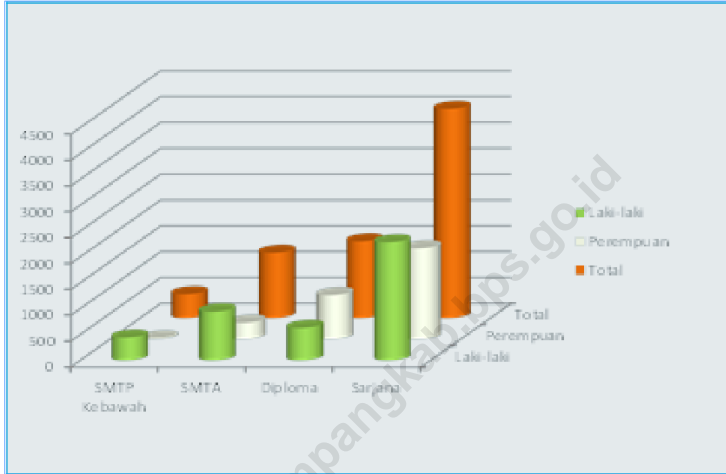
Members of Parliament formed consisting of 11 (Eleven) into 4 (Four) commission

Gambar 2.1 Luas Daerah menurut Kecamatan (%), 2020
Figures 2.1 Area of Subdistrict (%), 2020



Sumber/Source : Berdasarkan Peraturan Menteri Dalam Negeri No. 66 Tahun 2011 tanggal 28 Desember 2011
 Based on Minister Of Home Affairs Regulation No 66/2011, December 28,2011

Gambar 2.2 Banyaknya PNS menurut tingkat pendidikan, 2020
Figures 2.2 Number of Civil Servant by education, 2020



Sumber/Source : Badan Kepegawaian dan Pengembangan SDM Kabupaten Sampang
Human Resources Development and Human Resources Agency of Sampang Regency

2.1 WILAYAH ADMINISTRATIF ADMINISTRATIVE AREA

Tabel 2.1.1 **Jumlah Desa¹/Kelurahan Menurut Kecamatan di Kabupaten Sampang, 2016–2020**
Table 2.1.1 **Number of Villages¹/Kelurahan by Subdistrict in Sampang Regency, 2016–2020**

Kecamatan Subdistrict	2016	2017	2018	2019	2020
(1)	(2)	(3)	(4)	(5)	(6)
010 Sreseh	12	12	12	12	12
020 Torjun	12	12	12	12	12
021 Pangarengan	6	6	6	6	6
030 Sampang	18	18	18	18	18
040 Camplong	14	14	14	14	14
050 Omben	20	20	20	20	20
060 Kedungdung	18	18	18	18	18
070 Jrengik	14	14	14	14	14
080 Tambelangan	10	10	10	10	10
090 Banyuates	20	20	20	20	20
100 Robatal	9	9	9	9	9
101 Karang Penang	7	7	7	7	7
110 Ketapang	14	14	14	14	14
120 Sokobanah	12	12	12	12	12
Kabupaten Sampang	186	186	186	186	186

Catatan/Note: ¹Termasuk Unit Permukiman Transmigrasi (UPT)/Include Transmigration Settlement Unit
Sumber/Source: Peraturan Kepala Badan Pusat Statistik Nomor 1 Tahun 2020 Tanggal 5 Februari 2020 tentang Perubahan Atas Peraturan Kepala Badan Pusat Statistik Nomor 3 Tahun 2019 tentang Kode dan Nama Wilayah Kerja Statistik Tahun 2019/Chief Statistician Regulation Number 1/2020, February 5 2020, as a revision of Chief Statistician Regulation Number 3 of 2019 on Code and Name of Regional Level of Data Collection.

2.2 DEWAN PERWAKILAN RAKYAT DAERAH REGIONAL HOUSE OF REPRESENTATIVE

Tabel 2.2.1 **Jumlah Anggota Dewan Perwakilan Rakyat Daerah Menurut Partai Politik dan Jenis Kelamin di Kabupaten Sampang, 2020**
Table 2.2.1 **Number of Regional House of Representatives's Members by Political Parties and Sex in Sampang Regency 2020**

Kecamatan Subdistrict	Laki-laki Male	Perempuan Female	Jumlah Total
(1)	(2)	(3)	(4)
010 Sreseh	2	-	2
020 Torjun	2	-	2
021 Pangarengan	1	-	1
030 Sampang	5	-	5
040 Camplong	5	-	5
050 Omben	3	-	3
060 Kedungdung	5	1	6
070 Jrengik	2	-	2
080 Tambelangan	1	1	2
090 Banyuates	2	-	2
100 Robatal	1	-	1
101 Karang Penang	3	-	3
110 Ketapang	5	1	6
120 Sokobanah	3	-	3
Kabupaten Sampang	42	3	45

Catatan/Note: ...

Sumber/Source: Sekretariat DPRD Kabupaten Sampang/ Secretary of Sampang Legislative

2.3 SUMBER DAYA MANUSIA HUMAN RESOURCES

Tabel 2.3.1 Jumlah Pegawai Negeri Sipil Menurut Jabatan dan Jenis Kelamin di Kabupaten Sampang, Desember 2019 dan Desember 2020
Number of Civil Servants by Occupation and Sex in Sampang Regency, December 2019 dan December 2020

Jabatan <i>Occupation</i>	2019		Jumlah <i>Total</i>
	Laki-laki <i>Male</i>	Perempuan <i>Female</i>	
(1)	(2)	(3)	(4)
Fungsional Tertentu <i>Specific Functional</i>	2 199	2 367	4 566
Fungsional Umum <i>Staf General Functional</i>	1 314	330	1 644
Struktural/Structural	-	-	-
Eselon V/5th Echelon	-	-	-
Eselon IV/4th Echelon	317	144	461
Eselon III/3rd Echelon	113	26	139
Eselon II/2nd Echelon	20	2	22
Eselon I/1st Echelon	-	-	-
Jumlah/Total	3 970	2 876	6 858

Lanjutan Tabel/*Continued Table 2.3.1*

Jabatan <i>Occupation</i>	2020		Jumlah <i>Total</i>
	Laki-laki <i>Male</i>	Perempuan <i>Female</i>	
(1)	(5)	(6)	(7)
Fungsional Tertentu <i>Specific Functional</i>	2158	2314	4472
Fungsional Umum <i>Staf General Functional</i>	1256	315	1571
Struktural/Structural			
Eselon V/5th Echelon			
Eselon IV/4th Echelon	318	150	468
Eselon III/3rd Echelon	120	25	145
Eselon II/2nd Echelon	14	2	16
Eselon I/1st Echelon			
Jumlah/Total	3866	2806	6672

Catatan/*Note*:

...

Sumber/*Source*:Badan Kepegawaian dan Pengembangan SDM Kabupaten Sampang
Human Resources Development and Human Resources Agency of Sampang Regency

Tabel
Table 2.3.2

Jumlah Pegawai Negeri Sipil Menurut Tingkat Pendidikan dan Jenis Kelamin di Kabupaten Sampang, Desember 2019 dan Desember 2020
Number of Civil Servants by Educational Level and Sex in Sampang Regency, Desember 2019 dan Desember 2020

Tingkat Pendidikan <i>Educational Level</i>	2019		
	Laki-laki <i>Male</i>	Perempuan <i>Female</i>	Jumlah <i>Total</i>
(1)	(2)	(3)	(4)
Sampai dengan SD <i>Up to Primary School</i>	80	7	87
SMP/Sederajat <i>General Vocational Junior High School</i>	176	19	195
SMA/Sederajat <i>General/Vocational Senior High School</i>	861	229	1 090
Diploma I, II/Akta I, II <i>Diploma I, II/Akta I, II</i>	256	168	424
Diploma III/Akta III/Sarjana Muda <i>Diploma III/Akta III/Bachelor</i>	146	341	487
Tingkat Sarjana/Doktor/Ph.D <i>University Graduates</i>	2 450	2 115	4 565
Jumlah/Total	3 970	2 876	6 858

Lanjutan Tabel/Continued Table 2.3.2

Tingkat Pendidikan <i>Educational Level</i>	2020		
	Laki-laki <i>Male</i>	Perempuan <i>Female</i>	Jumlah <i>Total</i>
(1)	(2)	(3)	(4)
Sampai dengan SD <i>Up to Primary School</i>	46	1	47
SMP/Sederajat <i>General Vocational Junior High School</i>	50	1	51
SMA/Sederajat <i>General/Vocational Senior High School</i>	857	154	1011
Diploma I, II/Akta I, II <i>Diploma I, II/Akta I, II</i>	154	71	225
Diploma III/Akta III/Sarjana Muda <i>Diploma III/Akta III/Bachelor</i>	128	305	433
Tingkat Sarjana/Doktor/Ph.D <i>University Graduates</i>	2631	2274	4905
Jumlah/Total	3866	2806	6672

Catatan/Note: ...

Sumber/Source: Badan Kepegawaian dan Pengembangan SDM Kabupaten Sampang
Human Resources Development and Human Resources Agency of Sampang Regency

Tabel
Table 2.3.3

**Jumlah Pegawai Negeri Sipil Menurut Tingkat
Kepangkatan dan Jenis Kelamin di Kabupaten Sampang,
Desember 2019 dan Desember 2020**
*Number of Civil Servants by Hierarchy and Sex in Sampang
Regency, Desember 2019 dan Desember 2020*

Pangkat/Golongan/Ruang Hierarchy	2019		
	Laki-laki Male	Perempuan Female	Jumlah Total
(1)	(2)	(3)	(4)
1. I/A (Juru Muda)	4	-	4
2. I/B (Juru Muda Tingkat I)	11	-	11
3. I/C (Juru)	35	2	37
4. I/D (Juru Tingkat I)	66	2	68
Golongan I/Range I	116	4	120
5. II/A (Pengatur Muda)	173	7	180
6. II/B (Pengatur Muda Tingkat I)	288	27	315
7. II/C (Pengatur)	317	211	528
8. II/D (Pengatur Tingkat I)	200	63	263
Golongan II/Range II	978	308	1286
9. III/A (Penata Muda)	506	460	966
10. III/B (Penata Muda Tingkat I)	506	621	1127
11. III/C (Penata)	562	566	1128
12. III/D (Penata Tingkat I)	467	309	776
Golongan III/Range III	2041	1956	3997
13. IV/A (Pembina)	479	357	836
14. IV/B (Pembina Tingkat I)	333	255	588
15. IV/C (Pembina Utama Muda)	26	4	30
16. IV/D (Pembina Utama Madya)	1	-	1
17. IV/E (Pembina Utama)	-	-	-
Golongan IV/Range IV	839	616	1455
Jumlah/Total	3.974	2.884	6.858

Lanjutan Tabel/*Continued Table 2.3.3*

Pangkat/Golongan/Ruang Hierarchy	2020		
	Laki-laki Male	Perempuan Female	Jumlah Total
(1)	(5)	(6)	(7)
1. I/A (Juru Muda)	4		4
2. I/B (Juru Muda Tingkat I)	7		7
3. I/C (Juru)	27	2	29
4. I/D (Juru Tingkat I)	55		55
Golongan I/Range I			
5. II/A (Pengatur Muda)	125	4	129
6. II/B (Pengatur Muda Tingkat I)	178	24	202
7. II/C (Pengatur)	397	199	596
8. II/D (Pengatur Tingkat I)	248	67	315
Golongan II/Range II			
9. III/A (Penata Muda)	348	278	626
10. III/B (Penata Muda Tingkat I)	569	650	1219
11. III/C (Penata)	598	646	1244
12. III/D (Penata Tingkat I)	494	359	853
Golongan III/Range III			
13. IV/A (Pembina)	437	318	755
14. IV/B (Pembina Tingkat I)	355	255	610
15. IV/C (Pembina Utama Muda)	23	4	27
16. IV/D (Pembina Utama Madya)	1		1
17. IV/E (Pembina Utama)			
Golongan IV/Range IV			
Jumlah/Total	3 866	2 806	6 672

Sumber/*Source*: Badan Kepegawaian dan Pengembangan SDM Kabupaten Sampang
Human Resources Development and Human Resources Agency of Sampang Regency

2.4 KEUANGAN PEMERINTAH GOVERNMENT FINANCE

Tabel 2.4.1 Realisasi Pendapatan Pemerintah Kabupaten Sampang Menurut Jenis Pendapatan (ribu rupiah), 2017–2020
Table 2.4.1 *Actual Sampang Regency Government Revenues by Kind of Revenues (thousand rupiahs), 2017–2020*

Jenis Pendapatan/ <i>Kind of Revenues</i>	2017	2018
(1)	(2)	(3)
1. Pendapatan Asli Daerah (PAD)/<i>Regional Revenue</i>
1.1 Pajak Daerah/ <i>Regional Tax</i>
1.2 Retribusi Daerah/ <i>Regional Retribution</i>
1.3 Hasil Perusahaan Milik Daerah dan Pengelolaan Kekayaan Daerah yang Dipisahkan/ <i>Regional-Owned Company Revenue and Separated Management of Regional Wealth</i>
1.4 Lain-lain PAD yang Sah/ <i>Other Regional Revenue</i>
2. Dana Perimbangan/<i>Balance Funds</i>
2.1 Bagi Hasil Pajak/ <i>Tax Sharing Revenue</i>
2.2 Bagi Hasil Bukan Pajak/Sumber Daya Alam/ <i>Non-Tax Sharing Revenue/Natural Resources</i>
2.3 Dana Alokasi Umum/ <i>General Allocation Fund</i>
2.4 Dana Alokasi Khusus/ <i>Special Allocation Fund</i>
3. Lain-lain Pendapatan yang Sah/<i>Other Revenue</i>
3.1 Pendapatan Hibah/ <i>Grant</i>
3.2 Dana Darurat/ <i>Emergency Fund</i>
3.3 Dana Bagi Hasil Pajak dari Provinsi dan Pemerintah Daerah Lainnya/ <i>Tax Sharing Revenue from Provincial and Other Regional Governments</i>
3.4 Dana Penyesuaian dan Otonomi Daerah/ <i>Regional Adjustment and Autonomy Fund</i>
3.5 Bantuan Keuangan dari Provinsi atau Pemerintah Daerah Lainnya/ <i>Financial Assistance from Provincial or Other Regional Governments</i>
3.6 Lainnya/ <i>Others</i>
Jumlah/<i>Total</i>		

Lanjutan Tabel/Continued Table 2.4.1

Jenis Pendapatan/Kind of Revenues	2019	2020
(1)	(4)	(5)
1. Pendapatan Asli Daerah (PAD)/Regional Revenue	168.778.008.507,65	175.518.944.949,09
1.1 Pajak Daerah/Regional Tax	23.721.836.011,19	27.481.457.076,50
1.2 Retribusi Daerah/Regional Retribution	15.735.609.235,00	15.910.210.326,00
1.3 Hasil Perusahaan Milik Daerah dan Pengelolaan Kekayaan Daerah yang Dipisahkan/Regional-Owned Company Revenue and Separated Management of Regional Wealth	6.236.679.300,72	6.451.077.700,01
1.4 Lain-lain PAD yang Sah/Other Regional Revenue	123.083.883.960,74	125.676.199.846,58
2. Dana Perimbangan/Balance Funds	1.257.785.091.729,00	1.173.556.619.707,00
2.1 Bagi Hasil Pajak/Tax Sharing Revenue	95.680.857.846,00	49.854.465.509,00
2.2 Bagi Hasil Bukan Pajak/Sumber Daya Alam/Non-Tax Sharing Revenue/Natural Resources	-	45.365.085.415,00
2.3 Dana Alokasi Umum/General Allocation Fund	865.298.361.000,00	784.115.868.000,00
2.4 Dana Alokasi Khusus/Special Allocation Fund	296.805.872.883,00	247.139.609.783,00
3. Lain-lain Pendapatan yang Sah/Other Revenue	428.929.083.026,37	408.631.543.828,08
3.1 Pendapatan Hibah/Grant	69.406.292.559,37	76.503.721.014,00
3.2 Dana Darurat/Emergency Fund	-	-
3.3 Dana Bagi Hasil Pajak dari Provinsi dan Pemerintah Daerah Lainnya/Tax Sharing Revenue from Provincial and Other Regional Governments	111.162.272.467,00	88.357.012.814,00
3.4 Dana Penyesuaian dan Otonomi Daerah/Regional Adjustment and Autonomy Fund	-	-
3.5 Bantuan Keuangan dari Provinsi atau Pemerintah Daerah Lainnya/Financial Assistance from Provincial or Other Regional Governments	15.816.729.000,00	12.528.409.000,00
3.6 Lainnya/Others	232.543.589.000,00	231.242.401.000,00
Jumlah/Total		1.757.707.108.484,17

Catatan/Note: ...

Sumber/Source: Badan Pendapatan, Pengelolaan Keuangan dan Aset Daerah/ Government Official Division of Sampang Regency

Tabel
Table 2.4.2

**Realisasi Belanja Pemerintah Kabupaten Sampang
Menurut Jenis Belanja (ribu rupiah), 2017–2020
Actual Sampang Regency Government Expenditures by Kind
of Expenditures (thousand rupiahs), 2017–2020**

Jenis Pendapatan Kind of Revenues	2017	2018
(1)	(2)	(3)
1. Belanja Tidak Langsung/Indirect Expenditures
1.1 Belanja Pegawai/Personnel Expenditures
1.2 Belanja Bunga/Interest Expenditures
1.3 Belanja Subsidi/Subsidies Expenditures
1.4 Belanja Hibah/Grant Expenditures
1.5 Belanja Bantuan Sosial/Social Aid Expenditures
1.6 Belanja Bagi Hasil/Sharing Fund Expenditure
1.7 Belanja Bantuan Keuangan/Financial Aids Expenditures
1.8 Belanja Tidak Terduga/Unpredicted Expenditures
2. Belanja Langsung/Direct Expenditures
2.1 Belanja Pegawai/Personnel Expenditures
2.2 Belanja Barang dan Jasa/Goods and Services Expenditures
2.3 Belanja Modal/Capital Expenditure
Jumlah/Total

Lanjutan Tabel/Continued Table 2.4.2

Jenis Pendapatan Kind of Revenues	2019	2020
(1)	(4)	(5)
1. Belanja Tidak Langsung/Indirect Expenditures	999.275.153.140,00	1.017.674.135.053,00
1.1 Belanja Pegawai/Personnel Expenditures	614.748.273.203,00	601.700.912.459,00
1.2 Belanja Bunga/Interest Expenditures	-	28.120.000,00
1.3 Belanja Subsidi/Subsidies Expenditures	-	-
1.4 Belanja Hibah/Grant Expenditures	43.150.063.137,00	42.091.112.795,00
1.5 Belanja Bantuan Sosial/Social Aid Expenditures	3.211.894.829,00	1.816.000.000,00
1.6 Belanja Bagi Hasil/Sharing Fund Expenditure	3.286.447.623,00	5.190.577.606,00
1.7 Belanja Bantuan Keuangan/Financial Aids Expenditures	333.503.877.212,00	317.426.900.682,00
1.8 Belanja Tidak Terduga/Unpredicted Expenditures	1.369.597.136,00	49.420.5111.511,00
2. Belanja Langsung/Direct Expenditures	804.384.853.869,76	712.991.195.328,74
2.1 Belanja Pegawai/Personnel Expenditures	15.258.311.616,00	19.825.790.000,00
2.2 Belanja Barang dan Jasa/Goods and Services Expenditures	425.987.936.108,25	397.737.129.763,74
2.3 Belanja Modal/Capital Expenditure	363.138.606.145,51	295.428.275.565,00
Jumlah/Total		1.730.665.330.381,7

Catatan/Note: ...

Sumber/Source: Badan Pendapatan, Pengelolaan Keuangan dan Aset Daerah/ Government Official Division of Sampang Regency

03

PENDUDUK DAN KETENAGAKERJAAN POPULATION AND EMPLOYMENT



PENJELASAN TEKNIS

1. **Data Kependudukan**, utamanya dapat diperoleh melalui Sensus Penduduk, Registrasi Penduduk dan Survei Kependudukan.
2. **Sensus Penduduk** adalah suatu kegiatan pengumpulan data kependudukan terhadap seluruh penduduk di suatu wilayah dalam suatu waktu tertentu. Kegiatan tersebut dilakukan setiap sepuluh tahun sekali, pada tahun yang berakhir angka 0. Pencacahannya dilakukan secara serentak terhadap seluruh penduduk dan keterangan kependudukan yang dikumpulkan dirinci selengkap-lengkapannya hingga data yang di hasilkan mampu memberi gambaran sampai wilayah terkecil, yaitu unit pemerintahan terkecil, desa/kelurahan. Hasil sensus penduduk selain berguna untuk mengetahui jumlah penduduk secara keseluruhan pada waktu tertentu berdasarkan umur, jenis kelamin, dan sebagainya, juga berguna sebagai data utama angka proyeksi penduduk pada tahun-tahun sesudahnya.
3. **Registrasi Penduduk** adalah suatu kegiatan pencatatan rutin setiap kejadian yang terjadi pada seluruh penduduk yaitu kelahiran, kematian dan perpindahan. Dengan registrasi penduduk yang

TECHNICAL NOTES

1. **Population Data**, it is collected through Population Census, Civil Registration and Population Survey.
2. **Population census** is a population data collection activities against the entire population of a region within a certain time. These actions are done every ten years, in the year ending in 0. Census conducted simultaneously against the entire population and that collected detailed demographic information as complete until the data generated is able to give a picture to the smallest area, ie the smallest unit of governance, rural / village. Population censuses in addition useful to know the overall population at any given time based on age, gender, etc., are also useful as the main data population projection figures in later years.
3. **Civil Registration**, population data based on Civil Registration are obtained from administrative records of Village authorities. In the regional and national levels, data are obtained by adding one record to another for all villages, this activity undertaken by the ministry of Home affairs. Population registration figure is published twice, Mid-year and end-year data. The difference of population and which based on population census and registration

baik dan benar berarti setiap saat secara langsung dapat segera diketahui jumlah penduduk yang terdapat dalam suatu wilayah. Angka Registrasi Penduduk biasanya diterbitkan dua kali dalam setahun, yaitu Registrasi Penduduk Pertengahan Tahun dan Registrasi Penduduk Akhir Tahun. Perbedaan mendasar antara data kependudukan hasil Sensus Penduduk dengan hasil Registrasi adalah bahwa Sensus Penduduk bersifat *de facto* sedangkan yang dihasilkan dari Registrasi bersifat *de jure*.

4. **Survei Kependudukan** adalah suatu kegiatan pengumpulan data kependudukan yang dilaksanakan dengan menggunakan tehnik sampel tertentu dan jenis data yang dikumpulkan tergantung dengan jenis surveinya. Survei Sosial dan Ekonomi Nasional (SUSENAS), dan Survei Angkatan Kerja Nasional (SAKERNAS) adalah contoh dari beberapa survei kependudukan yang dilakukan BPS.
5. **Kepadatan Penduduk** adalah banyaknya penduduk per km persegi.
6. Transmigrasi adalah perpindahan penduduk secara sukarela untuk meningkatkan kesejahteraan dan menetap di wilayah pengembangan pemukiman transmigrasi atau Unit Pemukiman Transmigrasi (UPT)

is the first data use de facto and the second data use de jure.

4. **Population Survey**, another source of population data is carried by sample enumeration, which is used one of simple technique, depend on the types of the survey. Social and Economic Survey, Labor Force Survey, and Demography Health Survey are selected population survey
5. **Population Density** is the number of persons per square kilometers.
6. **Transmigration** is one of kind migration from the high-density region to the low-density region, which can be said as Development of transmigration settlement or transmigration's settlement unit.

ULASAN

Jumlah penduduk Juni 2020 Kabupaten Sampang sebanyak 969.694, terdiri dari penduduk laki-laki 481.667 jiwa dan penduduk perempuan 488.027 jiwa. Kecamatan dengan jumlah penduduk terbanyak adalah Kecamatan Sampang, sedangkan kecamatan dengan kepadatan penduduk tertinggi adalah Kecamatan Sampang.

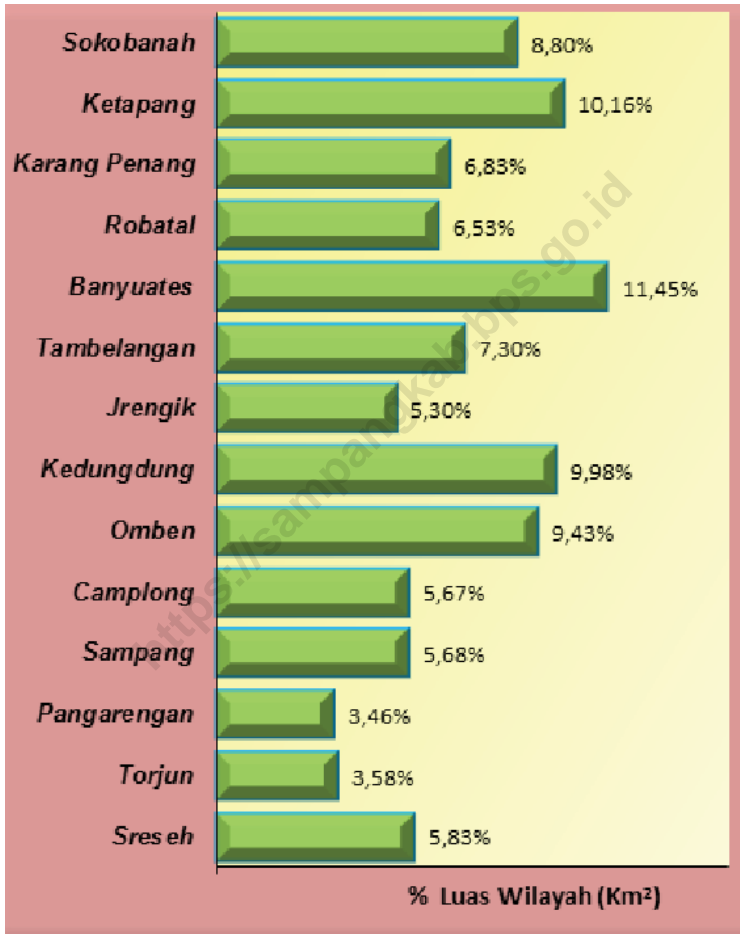
Jumlah pencari kerja yang tercatat pada tahun 2019 di Dinas Koperasi, Usaha Mikro dan Tenaga Kerja dan Transmigrasi Kabupaten Sampang sebanyak 527 orang. Yang perlu dicermati, jumlah pencari kerja sebanyak itu memiliki ijazah diploma/sarjana. Bagi penduduk yang berijazah rendah serta tidak memiliki tanah sebagai mata pencaharian agraris, maka pilihan transmigrasi menjadi alternatif pilihan. Warga Kecamatan Karangpenang melakukan transmigrasi spontan bantuan biaya dan transmigrasi umum ke Kalimantan Selatan.

DESCRIPTION

The population in June 2020 of Sampang regency as many as 969.694, consists of the 471.989 male population and female population of 496.531 inhabitants. Districts with the largest population is Sampang district, while the districts with the highest population density is the Sampang district.

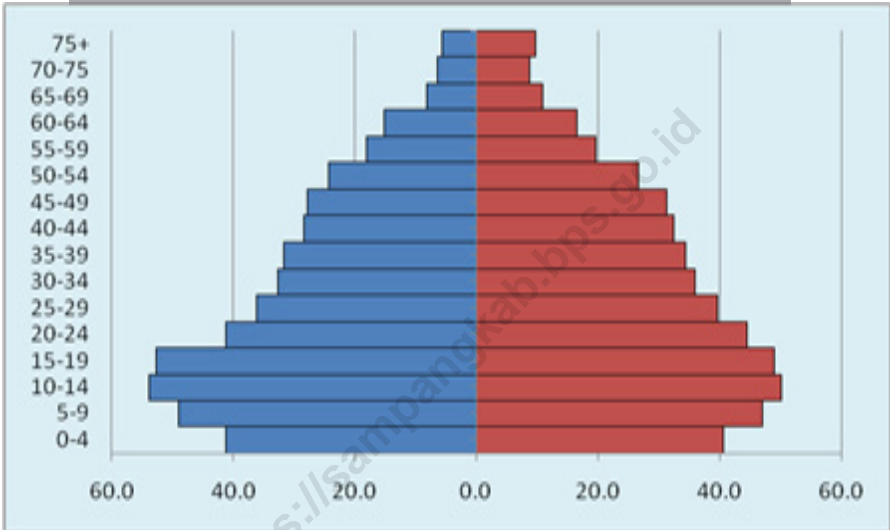
The number of jobseekers on 2019 registered in the Micro Bussiness and Labour Cooperatives Department of Sampang Regency of 527 people. What to watch, the number of job seekers as much as it has diploma/degree. For residents of the low qualified and have no agricultural land as a livelihood, then the choice of resettlement as an alternative option. District residents Karangpenang perform spontaneous transmigration resettlement costs and general assistance to the South Kalimantan

Gambar 3.1 Luas Daerah menurut Kecamatan (%), 2020
Figures 3.1 Area of Subdistrict (%), 2020



Sumber/Source :

Gambar 3.2 Banyaknya penduduk pertengahan tahun 2020
Figures 3.2 *Mid Year Population by district 2020*



Catatan/Note: ¹Data dari Hasil Proyeksi Penduduk Indonesia 2010–2035 (Pertengahan tahun/Juni)/Data from the result of Indonesia Population Projection 2010–2035 (mid year/June)

Sumber/Source: Dinas Kependudukan dan Pencatatan Sipil Kabupaten Sampang/Population and Civil Registration Agency Sampang

3.1 PENDUDUK POPULATION

Tabel 3.1.1 Penduduk, Laju Pertumbuhan Penduduk per Tahun, Distribusi Persentase Penduduk, Kepadatan Penduduk, Rasio Jenis Kelamin Penduduk Menurut Kecamatan di Kabupaten Sampang, 2020
Population, Annual Population Growth Rate, Percentage Distribution of Population, Population Density, and Population Sex Ratio by Subdistrict in Sampang Regency, 2020

Kecamatan Subdistrict	Penduduk (ribu) Population (thousand)	Laju Pertumbuhan Penduduk per Tahun 2019–2020 Annual Population Growth Rate (%) 2019–2020
(1)	(2)	(3)
010 Sreseh	32.869	1,35
020 Torjun	40.153	0,99
021 Pangarengan	24.235	1,34
030 Sampang	124.390	0,76
040 Camplong	84.556	-0,21
050 Omben	86.800	1,14
060 Kedungdung	96.049	1,01
070 Jrengik	36.656	1,43
080 Tambelangan	55.472	1,33
090 Banyuates	84.979	1,31
100 Robatal	58.814	1,00
101 Karang Penang	80.944	1,90
110 Ketapang	89.616	0,15
120 Sokobanah	74.161	1,39
Kabupaten Sampang	969.694	0,97
Hasil Registrasi/Registration Result
Hasil Proyeksi ¹ /Projection Result ¹

Lanjutan Tabel/*Continued Table 3.1.1*

Kecamatan <i>Subdistrict</i>	Persentase Penduduk <i>Percentage of Total Population</i>	Kepadatan Penduduk per km ² <i>Population Density per sq.km</i>
(1)	(7)	(8)
010 Sreseh	3.39	457
020 Torjun	4.14	909
021 Pangarengan	2.50	568
030 Sampang	12.83	1.777
040 Camplong	8.72	1.209
050 Omben	8.95	746
060 Kedungdung	9.91	780
070 Jrengik	3.78	561
080 Tambelangan	5.72	617
090 Banyuates	8.76	602
100 Robatal	6.07	730
101 Karang Penang	8.35	961
110 Ketapang	9.24	715
120 Sokobanah	7.65	683
Kabupaten Sampang	100	786
<i>Hasil Registrasi/Registration Result</i>		
<i>Hasil Proyeksi ¹/Projection Result ¹</i>		

Lanjutan Tabel/Continued Table 3.1.1

Kecamatan Subdistrict	Rasio Jenis Kelamin Population Sex Ratio
(1)	(11)
010 Sreseh	97,15
020 Torjun	97,99
021 Pangarengan	98,89
030 Sampang	98,66
040 Camplong	98,94
050 Omben	99,08
060 Kedungdung	98,88
070 Jrengik	99,63
080 Tambelangan	101,25
090 Banyuates	96,92
100 Robatal	101,58
101 Karang Penang	99,44
110 Ketapang	96,61
120 Sokobanah	97,99
Kabupaten Sampang	98,70
Hasil Registrasi/Registration Result	
Hasil Proyeksi ¹ /Projection Result ¹	

Catatan/Note: ¹ Data dari Hasil Proyeksi Penduduk Indonesia 2010–2035 (Pertengahan tahun/Juni)/Data from the result of Indonesia Population Projection 2010–2035 (mid year/June)

Sumber/Source: BPS Kabupaten Sampang/ BPS Sampang Regency

**3.2 KETENAGAKERJAAN
EMPLOYMENT**

Tabel 3.2.1 Jumlah Penduduk Berumur 15 Tahun Keatas Menurut Jenis Kegiatan Selama Seminggu yang Lalu dan Jenis Kelamin di Kabupaten Sampang, 2020
Population Aged 15 Years and Over by Type of Activity During The Previous Week and Sex in Sampang Regency, 2020

Kegiatan Utama <i>Main Activity</i>	Jenis Kelamin/Sex		
	Laki-Laki <i>Male</i>	Perempuan <i>Female</i>	Jumlah <i>Total</i>
(1)	(2)	(3)	(4)
I. Angkatan Kerja/<i>Economically Active</i>	287.706	226.052	513.758
1. Bekerja/ <i>Working</i>	237.647	222.881	496.528
2. Pengangguran Terbuka/ <i>Unemployment</i>	14.059	3.171	17.230
II. Bukan Angkatan Kerja/<i>Economically Inactive</i>	64.168	156.721	220.889
1. Sekolah/ <i>Attending School</i>	26.284	25.186	51.470
2. Mengurus Rumah Tangga/ <i>Housekeeping</i>	14.943	119.693	134.052
3. Lainnya/ <i>Others</i>	23.525	11.842	35.367
Jumlah/<i>Total</i>	351.874	382.777	734.647

Catatan/Note:

Sumber/Source: BPS, Survei Angkatan Kerja Nasional (Sakernas) Agustus/BPS-Statistics Indonesia, August National Labor Force Survey

Tabel
Table 3.2.2

Penduduk Berumur 15 Tahun ke Atas Menurut Pendidikan Tertinggi yang Ditamatkan dan Jenis Kegiatan Selama Seminggu yang Lalu di Kabupaten Sampang, 2020
Population 15 Years of Age and Over by Educational Attainment and Type of Activity During the Previous Week in Sampang Regency, 2020

Pendidikan Tertinggi yang Ditamatkan ¹ <i>Educational Attainment¹</i>	Angkatan Kerja/Economically Active			Persentase Bekerja terhadap Angkatan Kerja <i>Percentage of Working to Economically Active</i>
	Bekerja <i>Working</i>	Pengangguran ² <i>Unemployment²</i>	Jumlah Angkatan Kerja <i>Total of Economically Active</i>	
(1)	(2)	(3)	(4)	(5)
0	344.193	5.733	349.872	98,38
1	65.795	1.451	67.246	97,84
2	60.686	9.107	69.793	86,95
3	26.508	939	26.508	100,00
Jumlah/Total	497.182	17.230	513.419	69,93

Lanjutan Tabel/*Continued Table 3.2.2*

Pendidikan Tertinggi yang Ditamatkan ¹ <i>Educational Attainment¹</i>	Bukan Angkatan Kerja <i>Not Economically Active</i>	Jumlah <i>Total</i>	Persentase Angkatan Kerja terhadap Penduduk Usia Kerja <i>Percentage of Economically Active to Working Age Population</i>
(1)	(6)	(7)	(8)
0			
1			
2			
3			
Jumlah/Total			

Catatan/Note: ¹ 0. ≤ Sekolah Dasar (SD)/≤ *Primary School*
 1. Sekolah Menengah Pertama/*Junior High School*
 2. Sekolah Menengah Atas/*Senior High School*
 3. Perguruan Tinggi/*Collage*
² 1. Mencari pekerjaan/*Looking for work*
 2. Mempersiapkan usaha/*Establishing a new business/firm*
 3. Merasa tidak mungkin mendapat pekerjaan/*Hopeless of job*
 4. Sudah punya pekerjaan tetapi belum mulai bekerja/*Have a job in future start*
 Sumber/Source: BPS, Survei Angkatan Kerja Nasional (Sakernas) Agustus/BPS-Statistics Indonesia, August National Labor Force Survey

Tabel
Table 3.2.3

Penduduk Berumur 15 Tahun Ke Atas yang Bekerja Selama Seminggu yang Lalu Menurut Status Pekerjaan Utama dan Jenis Kelamin di Kabupaten Sampang, 2020
Population 15 Years of Age and Over who Worked During The Previous Week by Main Employment Status and Sex in Sampang Regency, 2020

Status Pekerjaan Utama Main Employment Status	Laki-Laki Male	Perempuan Female	Jumlah Total
(1)	(2)	(3)	(4)
Berusaha sendiri <i>Own account worker</i>	30.974	27.786	58.760
Berusaha dibantu buruh tidak tetap/buruh tidak dibayar <i>Employer assisted by temporary worker/unpaid worker</i>	96.601	35.161	131.762
Berusaha dibantu buruh tetap/buruh dibayar <i>Employer assisted by permanent worker/paid worker</i>	5.404	0	5.404
Buruh/Karyawan/Pegawai/ <i>Employee</i>	53.652	24.207	77.059
Pekerja bebas <i>Casual worker</i>	31.850	5.257	37.107
Pekerja keluarga/tak dibayar <i>Family worker/unpaid worker</i>	55.166	130.470	185.636
Jumlah/Total	273.647	222.881	496.528

Catatan/Note: ...

Sumber/Source: BPS, Survei Angkatan Kerja Nasional (Sakernas) Agustus/BPS-Statistics Indonesia, August National Labor Force Survey

04

SOSIAL DAN KESEJAHTERAAN RAKYAT *SOCIAL AND WELFARE*



PENJELASAN TEKNIS

1. Pendidikan adalah kegiatan belajar mengajar di segala tingkat baik formal maupun informal. Dalam publikasi Sampang Dalam Angka, kegiatan pendidikan yang dicakup adalah kegiatan pendidikan formal baik dibawah Departemen Pendidikan dan Kebudayaan dan di luar Departemen tersebut, yaitu dibawah Departemen Agama, Departemen Pertanian, Departemen Kesehatan, dan Departemen yang lainnya. Kegiatan pendidikan meliputi banyaknya sekolah, murid, dan guru dirinci menurut jenjang/tingkat yaitu SD, SMP, SMU, dan Sekolah Kejuruan.
2. Kesehatan dalam statistik adalah mencakup data kesehatan penduduk suatu wilayah yang meliputi tingkat kesehatan penduduk tersebut, fasilitas tenaga dan alat penujng kesehatan, dan prasarana fisik seperti rumah sakit, apotik. Kesehatan dalam hal ini merinci banyaknya rumah sakit, pusat kesehatan masyarakat (puskesmas), rumah bersalin, apotek dan jumlah tenaga kesehatan menurut tempat kerjanya dan keahliannya.
3. Permasalahan sosial adalah permasalahan yang timbul dalam masyarakat akibat suatu perubahan atau keadaan yang

TECHNICAL NOTES

1. *Education is a process of learning and teaching activities at all levels in both formal and informal system. The education data present information on number of school, pupils, teacher, ratio pupils to of education whether state or vocational school, either under auspices of national education Service of Sampang Regency or not. Educational activities include many schools, pupils and teachers specified according to level ie elementary, junior high school, and Vocational Schools.*
2. *Health issues cover population health figures in one area that consist of the levels of health, the availability of medical personal and also the healthy facility, such as the number of hospitals. Therefore, this subsection displays the number of hospitals, Puskesmas Public Health Center and mobile Public Health Center covered by region and all those types. The people who work in that sector are also included.*
3. *Social Affairs come along to the community as the changes of matters or condition or might be caused by some constraints. This*

mengakibatkan gangguan/kendala baik secara langsung maupun tidak langsung. Cakupan permasalahan sosial meliputi jumlah anak terlantar, pengemis/gelandang, wanita tuna susila, korban narkoba, anak nakal, korban kekerasan, korban bencana, dan lain-lain

4. Cakupan agama adalah merinci jumlah penduduk menurut kelompok agama, jumlah sarana peribadatan, jumlah pernikahan, talak, cerai dan rujuk, serta banyak Jamaah Haji. Perbedaan antara kelompok agama terletak pada tata cara beribadat dalam hal berkomunikasi dengan sang Pencipta. Penduduk menurut agama dikelompokkan kepada penduduk yang beragama Islam, Protestan, Katolik, Hindu, Budha dan Lainnya. Sarana peribadatan yang dirangkum dalam Sampang Dalam Angka adalah banyaknya Masjid, Gereja, Pura, dan Vihara. Jumlah Jamaah Haji dibedakan berdasarkan jenis kelamin dan kecamatan asal

sub-section presents information on the social matters by districts. In further, it consist of the number and inhabitants of state orphanage and training and education house, the number of inhabitants of elder nursing home, and the number of handicap persons.

4. *Religion is a detailed coverage of the population according to religious groups, the number of worship facilities, the number of marriages, divorces, divorce and reconciliation, as well as many Hajj pilgrims. Differences between religious groups lies in the manner of worship in terms of communicating with the Creator. Population classified by religion to the people who are Muslims, Protestants, Katolik, Hindu, Buddhist and Other. Means of worship which are summarized in the Sampang in Figures is the number of mosques, church, temple, and monastery. Based on the amount of the Pilgrim differentiated gender and district of origin.*

ULASAN

Pada tahun ajaran 2019/2020 jumlah murid dan guru di Sekolah Dasar (SD) Swasta, Sekolah Lanjutan Tingkat Pertama (SLTP) Negeri dan Swasta, Madrasah Tsanawiyah (MTS) dan Madrasah Aliyah (MA) meningkat dibanding tahun sebelumnya, sedangkan SD Inpres, Madrasah Ibtidaiyah (MI), dan Sekolah Lanjutan Tingkat Atas (SLTA) Swasta menurun dibanding tahun sebelumnya.

Sebagai bagian dari budaya keagamaan yang masih melekat kuat, banyak orang tua yang menyekolahkan anaknya di pondok pesantren dan diniyah awaliyah sehingga jumlah murid, guru dan sekolah juga meningkat dibanding tahun sebelumnya.

Angka partisipasi sekolah paling tinggi terjadi di pendidikan dasar, kemudian menurun seiring makin tingginya jenjang pendidikan. Sedangkan angka putus sekolah menunjukkan tren yang sebaliknya, rendah pada jenjang pendidikan dasar namun terus meningkat seiring tingginya jenjang pendidikan.

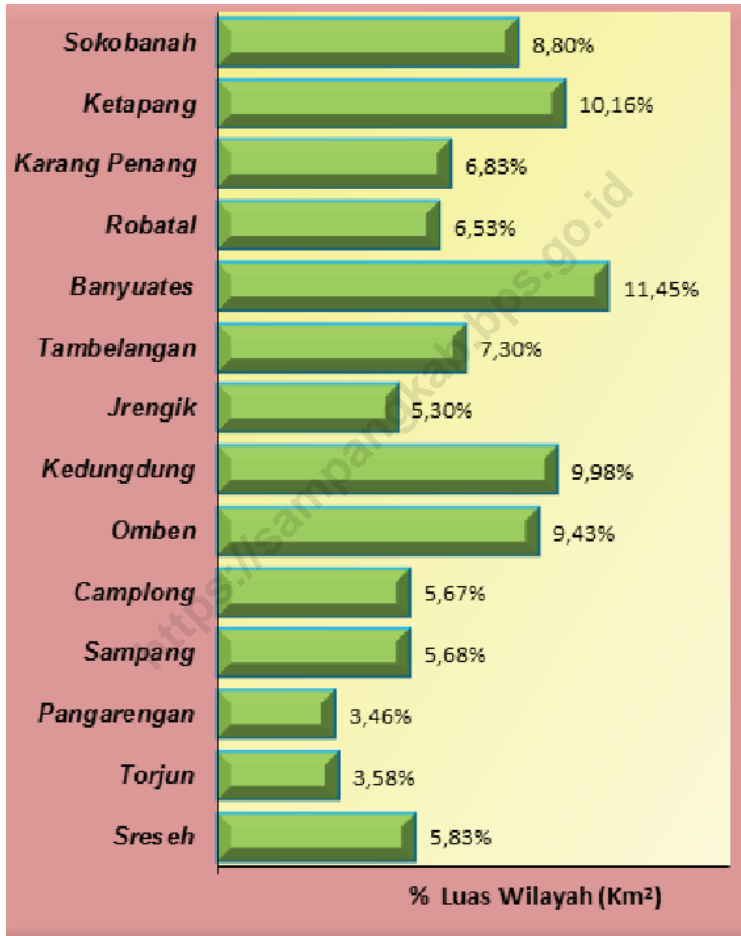
DESCRIPTION

In the academic year 2019/2020 the number of students and teachers in PPS (Private Primary School), SJHS (State Junior High School) and PJHS (Private Junior High School), IJHS (Islamic Junior High School) and ISHS (Islamic Senior High School) increased over the previous year, while the SPS (State Primary School), IES (Islamic Elementary School) and PSHS (Private Senior High School) decreased over the previous year.

As part of a religious culture that is still strongly attached, many parents send their children to boarding school and diniyah awaliyah so the number of students, teachers and schools has also increased over the previous year.

Most high school participation rates in basic education, then decrease as the increasingly high levels of education. While the dropout rate showed the opposite trend, low on basic education but continue to rise as high levels of education.

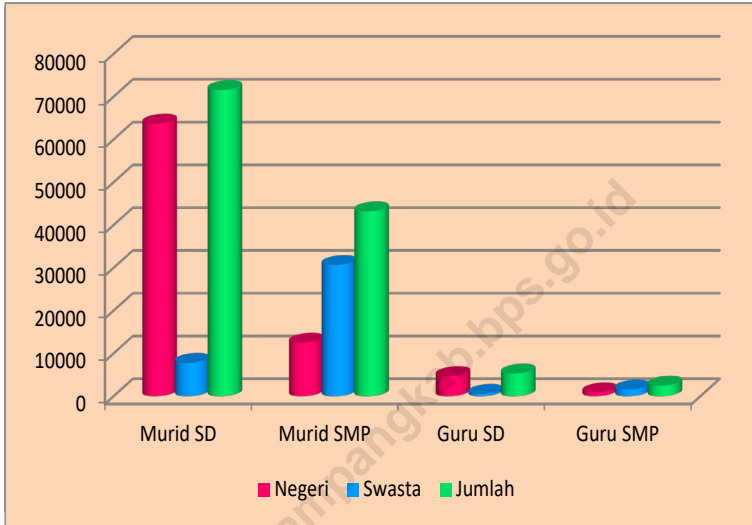
Gambar 4.1 Luas Daerah menurut Kecamatan (%), 2020
Figures 4.1 Area of Subdistrict (%), 2020



Sumber/Source :

Gambar 4.2
Figures

Banyaknya murid dan guru menurut kecamatan
Number of schools and teacher by distric



Sumber/Source :

4.1 PENDIDIKAN EDUCATION

Tabel 4.1.1 Jumlah Sekolah, Guru, dan Murid Taman Kanak-Kanak (TK) di Bawah Kementerian Pendidikan dan Kebudayaan Menurut Kecamatan di Kabupaten Sampang, 2019/2020 dan 2020/2021
Number of Schools, Teachers, and Pupils in Kindergarten Under The Ministry of Education and Culture by Subdistrict in Sampang Regency, 2019/2020 and 2020/2021

Kecamatan Subdistrict	Sekolah/Schools					
	Negeri/Public		Swasta/Private		Jumlah/Total	
	2019/2020	2020/2021	2019/2020	2020/2021	2019/2020	2020/2021
(1)	(2)	(3)	(4)	(5)	(6)	(7)
010 Sreseh	-	-	34	10	34	10
020 Torjun	-	-	57	14	57	14
021 Pangarengan	-	-	42	13	42	13
030 Sampang	1	1	154	50	155	51
040 Camplong	-	-	69	30	69	30
050 Omben	-	-	54	16	54	16
060 Kedungdung	-	-	65	13	65	13
070 Jrengik	-	-	51	8	51	8
080 Tambelangan	-	-	72	26	72	26
090 Banyuates	-	-	59	24	59	24
100 Robatal	-	-	45	12	45	12
101 Karang Penang	-	-	90	21	91	21
110 Ketapang	-	-	67	29	67	29
120 Sokobanah	-	-	68	23	68	23
Kabupaten Sampang	1	1	928	289	929	290

Lanjutan Tabel/*Continued Table 4.1.1*

Kecamatan Subdistrict	Guru ¹ /Teachers ¹					
	Negeri/Public		Swasta/Private		Jumlah/Total	
	2019/2020	2020/2021	2019/2020	2020/2021	2019/2020	2020/2021
(1)	(8)	(9)	(10)	(11)	(12)	(13)
010 Sreseh	-	-	31	28	31	28
020 Torjun	-	-	61	46	61	46
021 Pangarengan	-	-	39	29	39	29
030 Sampang	11	8	214	191	225	199
040 Camplong	-	-	85	82	85	82
050 Omben	-	-	40	28	40	28
060 Kedungdung	-	-	18	22	18	22
070 Jrengik	-	-	20	18	20	18
080 Tambelangan	-	-	45	46	45	46
090 Banyuates	-	-	52	33	52	33
100 Robatal	-	-	21	18	21	18
101 Karang Penang	-	-	45	35	45	35
110 Ketapang	-	-	74	66	74	66
120 Sokobanah	-	-	45	41	45	41
Kabupaten Sampang	11	8	790	683	801	692

Lanjutan Tabel/*Continued Table 4.1.1*

Kecamatan Subdistrict	Murid/Students					
	Negeri/Public		Swasta/Private		Jumlah/Total	
	2019/2020	2020/2021	2019/2020	2020/2021	2019/2020	2020/2021
(1)	(14)	(15)	(16)	(17)	(18)	(19)
010 Sreseh	-	-	372	433	372	433
020 Torjun	-	-	773	687	773	687
021 Pangarengan	-	-	613	597	613	597
030 Sampang	125	93	2.986	2.824	3.111	2.917
040 Camplong	-	-	1.276	1.157	1.276	1.157
050 Omben	-	-	646	520	646	520
060 Kedungdung	-	-	291	408	291	408
070 Jrengik	-	-	255	259	255	259
080 Tambelangan	-	-	596	687	596	687
090 Banyuates	-	-	940	974	940	974
100 Robatal	-	-	286	465	286	465
101 Karang Penang	-	-	627	956	627	956
110 Ketapang	-	-	1.119	1.131	1.119	1.131
120 Sokobanah	-	-	785	816	785	816
Kabupaten Sampang	125	125	11.565	11.914	11.690	12.007

Catatan/Note: ¹ Jumlah guru termasuk kepala sekolah dan guru/The total of teachers including headmaster and teacher

Sumber/Source: Kementerian Pendidikan dan Kebudayaan, Data Semester Ganjil/Ministry of Educations and Culture, Odd Semester Data

Tabel
Table 4.1.2

**Jumlah Sekolah, Guru, dan Murid Raudatul Athfal (RA)
di Bawah Kementerian Agama Menurut Kecamatan di
Kabupaten Sampang, 2019/2020 dan 2020/2021**
*Number of Schools, Teachers, and Pupils in Raudatul Athfal
(RA) Under The Ministry of Religious Affairs by Subdistrict in
Sampang Regency, 2019/2020 and 2020/2021*

Kecamatan Subdistrict	Sekolah/Schools		Guru/Teachers		Murid/Pupils	
	2019/2020	2020/2021	2019/2020	2020/2021	2019/2020	2020/2021
(1)	(2)	(3)	(4)	(5)	(6)	(7)
010 Sreseh	...	11	...	18	...	376
020 Torjun	...	4	...	14	...	177
021 Pangarengan	...	3	...	9	...	94
030 Sampang	...	9	...	55	...	515
040 Camplong	...	11	...	24	...	345
050 Omben	...	15	...	30	...	622
060 Kedungdung	...	20	...	41	...	558
070 Jrengik	...	13	...	22	...	434
080 Tambelangan	...	10	...	20	...	259
090 Banyuates	...	10	...	28	...	268
100 Robatal	...	26	...	34	...	903
101 Karang Penang	...	27	...	36	...	1144
110 Ketapang	...	49	...	91	...	1771
120 Sokobanah	...	32	...	41	...	1292
Kabupaten Sampang	...	240	...	463	...	8.758

Catatan/Note: Seluruh Raudatul Athfal (RA) berstatus swasta/All Raudatul Athfal (RA) are private

Sumber/Source: Kementerian Agama, Data Semester Ganjil/Ministry of Religious Affairs, Odd Semester Data

Tabel
Table 4.1.3

**Jumlah Sekolah, Guru, dan Murid Sekolah Dasar (SD)
di Bawah Kementerian Pendidikan dan Kebudayaan
Menurut Kecamatan di Kabupaten Sampang, 2019/2020
dan 2020/2021**
*Number of Schools, Teachers, and Pupils in Primary Schools
Under The Ministry of Education and Culture by Subdistrict
in Sampang Regency, 2019/2020 and 2020/2021*

Kecamatan Subdistrict	Sekolah/Schools					
	Negeri/Public		Swasta/Private		Jumlah/Total	
	2019/2020	2020/2021	2019/2020	2020/2021	2019/2020	2020/2021
(1)	(2)	(3)	(4)	(5)	(6)	(7)
010 Sreseh	26	24	-	-	26	24
020 Torjun	31	31	-	-	31	31
021 Pangarengan	18	18	-	-	18	18
030 Sampang	65	65	11	11	76	76
040 Camplong	46	46	8	8	54	54
050 Omben	46	45	8	8	54	53
060 Kedungdung	45	45	16	16	61	61
070 Jrengik	37	34	-	-	37	34
080 Tambelangan	34	34	9	9	43	43
090 Banyuates	52	51	8	8	60	59
100 Robatal	25	25	4	4	29	28
101 Karang Penang	21	19	9	9	30	28
110 Ketapang	44	44	11	11	55	55
120 Sokobanah	47	44	8	8	55	53
Kabupaten Sampang	537	525	92	92	629	617

Lanjutan Tabel/*Continued Table* 4.1.3

Kecamatan Subdistrict	2953Guru ¹ /Teachers ¹					
	Negeri/Public		Swasta/Private		Jumlah/Total	
	2019/2020	2020/2021	2019/2020	2020/2021	2019/2020	2020/2021
(1)	(8)	(9)	(10)	(11)	(12)	(13)
010 Sreseh	213	192	-	-	213	192
020 Torjun	348	246	-	-	348	246
021 Pangarengan	177	153	-	-	177	153
030 Sampang	730	600	108	92	838	692
040 Camplong	509	387	50	40	559	427
050 Omben	394	339	55	40	449	379
060 Kedungdung	417	362	87	71	504	433
070 Jrengik	335	276	-	-	335	276
080 Tambelangan	270	229	48	37	318	266
090 Banyuates	376	327	48	37	424	364
100 Robatal	210	178	19	16	229	194
101 Karang Penang	163	141	39	42	202	183
110 Ketapang	305	274	67	54	372	328
120 Sokobanah	285	249	49	41	334	290
Kabupaten Sampang	4 732	3 953	570	470	5 302	4 423

Lanjutan Tabel/*Continued Table 4.1.3*

Kecamatan Subdistrict	88Murid/Students					
	Negeri/Public		Swasta/Private		Jumlah/Total	
	2019/2020	2020/2021	2019/2020	2020/2021	2019/2020	2020/2021
(1)	(14)	(15)	(16)	(17)	(18)	(19)
010 Sreseh	1 738	1 657	-	-	1 738	1 657
020 Torjun	3 118	3 088	-	-	3 118	3 088
021 Pangarengan	2 260	2 334	-	-	2 260	2 334
030 Sampang	9 768	9 614	1 401	1 491	11 169	11 105
040 Camplong	6 477	6 406	585	590	7 062	6 996
050 Omben	5 628	5 454	702	678	6 330	6 132
060 Kedungdung	4 973	4 598	1 469	1 410	6 442	6 008
070 Jrengik	2 768	2 777	-	-	2 768	2 777
080 Tambelangan	3 786	3 605	757	736	4 543	4 341
090 Banyuates	6 178	6 101	629	597	6 807	6 698
100 Robatal	2 907	2 754	251	246	3 158	3 000
101 Karang Penang	2 508	2 376	722	794	3 230	3 170
110 Ketapang	6 042	5 966	815	821	6 857	6 787
120 Sokobanah	5 583	5 261	506	523	6 089	5 784
Kabupaten Sampang	63 734		7 837	7 886	71 571	69 877

Catatan/Note: ¹ Jumlah guru termasuk kepala sekolah dan guru/*The total of teachers including headmaster and teacher*

Sumber/Source: Kementerian Pendidikan dan Kebudayaan, Data Semester Ganjil/*Ministry of Educations and Culture, Odd Semester Data*

Tabel
Table 4.1.4

Jumlah Sekolah, Guru, dan Murid Madrasah Ibtidaiyah (MI) di Bawah Kementerian Agama Menurut Kecamatan Menurut Kecamatan di Kabupaten Sampang, 2019/2020 dan 2020/2021

Number of Schools, Teachers, and Pupils in Madrasah Ibtidaiyah (MI) Under The Ministry of Religious Affairs by Subdistrict in Sampang Regency, 2019/2020 and 2020/2021

Kecamatan Subdistrict	Sekolah/Schools					
	Negeri/Public		Swasta/Private		Jumlah/Total	
	2019/2020	2020/2021	2019/2020	2020/2021	2019/2020	2020/2021
(1)	(2)	(3)	(4)	(5)	(6)	(7)
010 Sreseh	-	-	17	17	17	17
020 Torjun	-	-	12	12	12	12
021 Pangarengan	-	-	2	2	2	2
030 Sampang	1	1	19	18	19	19
040 Camplong	-	-	15	15	15	15
050 Omben	-	-	45	45	45	45
060 Kedungdung	-	-	59	58	59	58
070 Jrengik	-	-	12	12	12	12
080 Tambelangan	-	-	21	21	21	21
090 Banyuates	-	-	37	37	37	37
100 Robatal	-	-	45	46	45	46
101 Karang Penang	-	-	75	75	75	75
110 Ketapang	-	-	60	59	60	59
120 Sokobanah	-	-	50	50	50	50
Kabupaten Sampang	1	1	469	467	469	468

Lanjutan Tabel/*Continued Table 4.1.4*

Kecamatan Subdistrict	Guru/Teachers					
	Negeri/Public		Swasta/Private		Jumlah/Total	
	2019/2020	2020/2021	2019/2020	2020/2021	2019/2020	2020/2021
(1)	(8)	(9)	(10)	(11)	(12)	(13)
010 Sreseh	-	-	172	235	172	235
020 Torjun	-	-	126	197	126	197
021 Pangarengan	-	-	19	120	19	120
030 Sampang	14	14	228	336	228	350
040 Camplong	-	-	136	230	136	230
050 Omben	-	-	428	465	428	465
060 Kedungdung	-	-	490	438	490	438
070 Jrengik	-	-	113	120	113	120
080 Tambelangan	-	-	186	130	186	130
090 Banyuates	-	-	302	312	302	312
100 Robatal	-	-	370	327	370	327
101 Karang Penang	-	-	712	620	712	620
110 Ketapang	-	-	572	363	572	363
120 Sokobanah	-	-	426	328	426	328
Kabupaten Sampang	14	14	4.280	4.221	4.280	4.235

Lanjutan Tabel/*Continued Table 4.1.4*

Kecamatan Subdistrict	Murid/Students					
	Negeri/Public		Swasta/Private		Jumlah/Total	
	2019/2020	2020/2021	2019/2020	2020/2021	2019/2020	2020/2021
(1)	(14)	(15)	(16)	(17)	(18)	(19)
010 Sreseh	-	-	1.781	1741	1.781	1741
020 Torjun	-	-	1.159	1170	1.159	1170
021 Pangarengan	-	-	108	102	108	102
030 Sampang	271	271	2.514	2224	2.514	2495
040 Camplong	-	-	1.375	1308	1.375	1308
050 Omben	-	-	3.780	3616	3.780	3616
060 Kedungdung	-	-	5.955	5443	5.955	5443
070 Jrengik	-	-	849	840	849	840
080 Tambelangan	-	-	1.751	1660	1.751	1660
090 Banyuates	-	-	2.500	2413	2.500	2413
100 Robatal	-	-	3.995	3901	3.995	3901
101 Karang Penang	-	-	6.738	6633	6.738	6633
110 Ketapang	-	-	6.245	6369	6.245	6369
120 Sokobanah	-	-	3.445	3457	3.445	3457
Kabupaten Sampang	14	14	42.915	40.877	42.915	41148

Catatan/Note:

Sumber/Source: Kementerian Agama, Data Semester Ganjil/Ministry of Religious Affairs, Odd Semester Data

Tabel
Table 4.1.5

Jumlah Sekolah, Guru, dan Murid Sekolah Menengah Pertama (SMP) di Bawah Kementerian Pendidikan dan Kebudayaan Menurut Kecamatan di Kabupaten Sampang, 2019/2020 dan 2020/2021
Number of Schools, Teachers, and Pupils in Junior High Schools Under The Ministry of Education and Culture by Subdistrict in Sampang Regency, 2019/2020 and 2020/2021

Kecamatan Subdistrict	Sekolah/Schools					
	Negeri/Public		Swasta/Private		Jumlah/Total	
	2019/2020	2020/2021	2019/2020	2020/2021	2019/2020	2020/2021
(1)	(2)	(3)	(4)	(5)	(6)	(7)
010 Sreseh	2	2	3	3	5	5
020 Torjun	4	4	4	4	8	8
021 Pangarengan	3	3	3	3	6	6
030 Sampang	9	9	18	20	27	29
040 Camplong	5	5	11	12	16	17
050 Omben	4	4	15	15	19	19
060 Kedungdung	4	4	32	33	36	37
070 Jrengik	4	4	5	5	9	9
080 Tambelangan	3	3	20	21	23	24
090 Banyuates	4	4	26	26	30	30
100 Robatal	3	3	15	14	18	17
101 Karang Penang	2	2	29	29	31	31
110 Ketapang	4	4	31	30	35	34
120 Sokobanah	2	2	14	15	16	17
Kabupaten Sampang	53	53	226	230	279	283

Lanjutan Tabel/*Continued Table* 4.1.5

Kecamatan Subdistrict	Guru ¹ /Teachers ¹					
	Negeri/Public		Swasta/Private		Jumlah/Total	
	2019/2020	2020/2021	2019/2020	2020/2021	2019/2020	2020/2021
(1)	(8)	(9)	(10)	(11)	(12)	(13)
010 Sreseh	35	33	49	47	84	80
020 Torjun	85	75	34	26	119	101
021 Pangarengan	46	42	22	21	68	63
030 Sampang	226	223	160	148	386	371
040 Camplong	106	101	106	96	212	197
050 Omben	55	55	85	79	140	134
060 Kedungdung	39	34	168	143	207	177
070 Jrengik	61	58	20	12	81	70
080 Tambelangan	38	38	158	150	196	188
090 Banyuates	69	64	153	154	222	218
100 Robatal	41	38	88	80	129	115
101 Karang Penang	20	17	242	204	262	221
110 Ketapang	67	59	182	155	249	214
120 Sokobanah	22	22	107	98	129	120
Kabupaten Sampang	910	859	1 574	1 413	2 484	2 272

Lanjutan Tabel/Continued Table 4.1.5

Kecamatan Subdistrict	Murid/Students					
	Negeri/Public		Swasta/Private		Jumlah/Total	
	2019/2020	2020/2021	2019/2020	2020/2021	2019/2020	2020/2021
(1)	(14)	(15)	(16)	(17)	(18)	(19)
010 Sreseh	434	415	524	538	958	953
020 Torjun	1 065	987	269	259	1 334	1246
021 Pangarengan	504	476	241	283	745	759
030 Sampang	3 449	3278	2 060	1988	5 509	5266
040 Camplong	1 342	1270	1 314	1311	2 656	2581
050 Omben	806	776	1 117	1079	1 923	1855
060 Kedungdung	533	469	2 683	2394	3 216	2863
070 Jrengik	743	755	311	290	1 054	1045
080 Tambelangan	537	473	2 458	2290	2 995	2763
090 Banyuates	1 017	809	1 491	1464	2 508	2273
100 Robatal	540	487	1 176	1044	1 716	1531
101 Karang Penang	284	273	2 419	2231	2 703	2504
110 Ketapang	915	853	2 063	2083	2 978	2936
120 Sokobanah	363	366	1 121	1085	1 484	1451
Kabupaten Sampang	12 532	11 687	19 247	18 339	31 779	30 026

Catatan/Note: ¹ Jumlah guru termasuk kepala sekolah dan guru/The total of teachers including headmaster and teacher

Sumber/Source: Kementerian Pendidikan dan Kebudayaan, Data Semester Ganjil/Ministry of Educations and Culture, Odd Semester Data

Tabel
Table 4.1.6

Jumlah Sekolah, Guru, dan Murid Madrasah Tsanawiyah (MTs) di Bawah Kementerian Agama Menurut Kecamatan di Kabupaten Sampang, 2019/2020 dan 2020/2021
Number of Schools, Teachers, and Pupils in Madrasah Tsanawiyah (MTs) Under The Ministry of Religious Affairs by Subdistrict in Sampang Regency, 2019/2020 and 2020/2021

Kecamatan Subdistrict	Sekolah/Schools					
	Negeri/Public		Swasta/Private		Jumlah/Total	
	2019/2020	2020/2021	2019/2020	2020/2021	2019/2020	2020/2021
(1)	(2)	(3)	(4)	(5)	(6)	(7)
010 Sreseh	1	1	8	7	8	8
020 Torjun	-	-	7	7	7	7
021 Pangarengan	-	-	4	4	4	4
030 Sampang	1	1	17	16	17	17
040 Camplong	-	-	22	22	22	22
050 Omben	-	-	30	30	30	30
060 Kedungdung	-	-	29	29	29	29
070 Jrengik	-	-	3	3	3	3
080 Tambelangan	-	-	8	8	8	8
090 Banyuates	-	-	19	19	19	19
100 Robatal	-	-	19	19	19	19
101 Karang Penang	-	-	21	21	21	21
110 Ketapang	-	-	19	19	19	19
120 Sokobanah	-	-	16	16	16	16
Kabupaten Sampang	2	2	222	220	222	222

Lanjutan Tabel/Continued Table 4.1.6

Kecamatan Subdistrict	Guru/Teachers					
	Negeri/Public		Swasta/Private		Jumlah/Total	
	2019/2020	2020/2021	2019/2020	2020/2021	2019/2020	2020/2021
(1)	(8)	(9)	(10)	(11)	(12)	(13)
010 Sreseh	20	20	96	135	96	155
020 Torjun	-	-	82	122	82	122
021 Pangarengan	-	-	55	107	55	107
030 Sampang	41	41	205	265	205	306
040 Camplong	-	-	232	302	232	302
050 Omben	-	-	279	327	279	327
060 Kedungdung	-	-	233	228	233	228
070 Jrengik	-	-	47	77	47	77
080 Tambelangan	-	-	83	20	83	20
090 Banyuates	-	-	248	230	248	230
100 Robatal	-	-	178	195	178	195
101 Karang Penang	-	-	192	245	192	245
110 Ketapang	-	-	180	230	180	230
120 Sokobanah	-	-	176	154	176	154
Kabupaten Sampang	61	61	2.856	2.637	2.856	2.698

Lanjutan Tabel/*Continued Table* 4.1.6

Kecamatan Subdistrict	Murid/Students					
	Negeri/Public		Swasta/Private		Jumlah/Total	
	2019/2020	2020/2021	2019/2020	2020/2021	2019/2020	2020/2021
(1)	(14)	(15)	(16)	(17)	(18)	(19)
010 Sreseh	...	242	...	685	873	927
020 Torjun	...	-	...	556	578	556
021 Pangarengan	...	-	...	345	356	345
030 Sampang	...	291	...	1804	2.237	2095
040 Camplong	...	-	...	1588	1.639	1588
050 Omben	...	-	...	2636	2.657	2636
060 Kedungdung	...	-	...	2094	2.159	2094
070 Jrengik	...	-	...	342	334	342
080 Tambelangan	...	-	...	778	796	778
090 Banyuates	...	-	...	1768	2.059	1768
100 Robatal	...	-	...	1293	1.371	1293
101 Karang Penang	...	-	...	1940	1.973	1940
110 Ketapang	...	-	...	1439	1.423	1439
120 Sokobanah	...	-	...	1434	1.343	1434
Kabupaten Sampang	...	61	...	18.702	19.798	19.235

Catatan/Note:

Sumber/Source: Kementerian Agama, Data Semester Ganjil/Ministry of Religious Affairs, Odd Semester Data

Tabel
Table 4.1.7

Jumlah Sekolah, Guru, dan Murid Sekolah Menengah Atas (SMA) di Bawah Kementerian Pendidikan dan Kebudayaan Menurut Kecamatan di Kabupaten Sampang, 2019/2020 dan 2020/2021
Number of Schools, Teachers, and Pupils in Senior High Schools Under The Ministry of Education and Culture by Subdistrict in Sampang Regency, 2019/2020 and 2020/2021

Kecamatan Subdistrict	Sekolah/Schools					
	Negeri/Public		Swasta/Private		Jumlah/Total	
	2019/2020	2020/2021	2019/2020	2020/2021	2019/2020	2020/2021
(1)	(2)	(3)	(4)	(5)	(6)	(7)
010 Sreseh	1	1	1	1	2	2
020 Torjun	1	1	1	1	2	2
021 Pangarengan	-	-	3	3	3	3
030 Sampang	4	4	8	8	12	12
040 Camplong	-	-	5	5	5	5
050 Omben	1	1	1	1	2	2
060 Kedungdung	1	1	9	9	10	10
070 Jrengik	-	-	-	-	-	-
080 Tambelangan	-	-	7	7	7	7
090 Banyuates	1	1	5	5	6	6
100 Robatal	-	-	7	7	7	7
101 Karang Penang	-	-	8	8	8	8
110 Ketapang	1	1	9	9	10	10
120 Sokobanah	-	-	6	6	6	6
Kabupaten Sampang	10	10	70	70	80	80

Lanjutan Tabel/*Continued Table 4.1.7*

Kecamatan Subdistrict	Guru ¹ /Teachers ¹					
	Negeri/Public		Swasta/Private		Jumlah/Total	
	2019/2020	2020/2021	2019/2020	2020/2021	2019/2020	2020/2021
(1)	(8)	(9)	(10)	(11)	(12)	(13)
010 Sreseh	37	39	10	13	47	52
020 Torjun	56	58	9	10	65	68
021 Pangarengan	-	-	38	37	38	37
030 Sampang	161	168	92	90	253	258
040 Camplong	-	-	59	58	59	58
050 Omben	20	18	5	4	25	22
060 Kedungdung	23	26	40	33	63	59
070 Jrengik	-	-	-	-	-	0
080 Tambelangan	-	-	48	43	48	43
090 Banyuates	18	18	28	33	46	51
100 Robatal	-	-	61	57	61	57
101 Karang Penang	-	-	40	46	40	46
110 Ketapang	36	36	79	69	115	105
120 Sokobanah	-	-	49	45	49	45
Kabupaten Sampang	351	363	558	538	909	901

Lanjutan Tabel/Continued Table 4.1.7

Kecamatan Subdistrict	Murid/Students					
	Negeri/Public		Swasta/Private		Jumlah/Total	
	2019/2020	2020/2021	2019/2020	2020/2021	2019/2020	2020/2021
(1)	(14)	(15)	(16)	(17)	(18)	(19)
010 Sreseh	450	413	147	153	576	566
020 Torjun	760	788	101	105	820	893
021 Pangarengan	-	-	362	333	361	333
030 Sampang	2 086	2.088	1 085	1.118	2 944	3.206
040 Camplong	-	-	667	646	633	646
050 Omben	158	146	89	97	209	243
060 Kedungdung	308	300	773	685	940	985
070 Jrengik	-	-	-	-	-	-
080 Tambelangan	-	-	1 212	1.133	1 148	1.133
090 Banyuates	210	159	426	399	638	558
100 Robatal	-	-	623	556	546	556
101 Karang Penang	-	-	955	796	835	796
110 Ketapang	733	701	863	833	1 445	1.534
120 Sokobanah	-	-	610	574	558	574
Kabupaten Sampang	4 705	4 595	7 913	7.428	11 653	12.023

Catatan/Note: ¹ Jumlah guru termasuk kepala sekolah dan guru/The total of teachers including headmaster and teacher

Sumber/Source: Kementerian Pendidikan dan Kebudayaan, Data Semester Ganjil/Ministry of Educations and Culture, Odd Semester Data

Tabel
Table 4.1.8

Jumlah Sekolah, Guru, dan Murid Sekolah Menengah Kejuruan (SMK) di Bawah Kementerian Pendidikan dan Kebudayaan Menurut Kecamatan di Kabupaten Sampang, 2019/2020 dan 2020/2021
Number of Schools, Teachers, and Pupils in Vocational High Schools Under The Ministry of Education and Culture by Subdistrict in Sampang Regency, 2019/2020 and 2020/2021

Kecamatan Subdistrict	Sekolah/Schools					
	Negeri/Public		Swasta/Private		Jumlah/Total	
	2019/2020	2020/2021	2019/2020	2020/2021	2019/2020	2020/2021
(1)	(2)	(3)	(4)	(5)	(6)	(7)
010 Sreseh	...	-	...	2	...	2
020 Torjun	...	-	...	3	...	3
021 Pangarengan	...	-	...	1	...	1
030 Sampang	...	3	...	10	...	13
040 Camplong	...	-	...	7	...	7
050 Omben	...	1	...	8	...	9
060 Kedungdung	...	-	...	10	...	10
070 Jrengik	...	1	...	2	...	3
080 Tambelangan	...	1	...	2	...	3
090 Banyuates	...	-	...	9	...	9
100 Robatal	...	1	...	3	...	4
101 Karang Penang	...	-	...	11	...	11
110 Ketapang	...	-	...	6	...	6
120 Sokobanah	...	-	...	2	...	2
Kabupaten Sampang	...	7	...	76	...	81

Lanjutan Tabel/*Continued Table 4.1.8*

Kecamatan Subdistrict	Guru ¹ /Teachers ¹					
	Negeri/Public		Swasta/Private		Jumlah/Total	
	2019/2020	2020/2021	2019/2020	2020/2021	2019/2020	2020/2021
(1)	(8)	(9)	(10)	(11)	(12)	(13)
010 Sreseh					20	
020 Torjun					32	
021 Pangarengan					12	
030 Sampang					229	
040 Camplong					56	
050 Omben					70	
060 Kedungdung					54	
070 Jrengik					30	
080 Tambelangan					40	
090 Banyuates					70	
100 Robatal					47	
101 Karang Penang					68	
110 Ketapang					36	
120 Sokobanah					7	
Kabupaten Sampang					771	

Lanjutan Tabel/*Continued Table* 4.1.8

Kecamatan Subdistrict	Murid/Students					
	Negeri/Public		Swasta/Private		Jumlah/Total	
	2019/2020	2020/2021	2019/2020	2020/2021	2019/2020	2020/2021
(1)	(14)	(15)	(16)	(17)	(18)	(19)
010 Sreseh					322	
020 Torjun					425	
021 Pangarengan					146	
030 Sampang					3 206	
040 Camplong					746	
050 Omben					906	
060 Kedungdung					878	
070 Jrengik					334	
080 Tambelangan					592	
090 Banyuates					1 027	
100 Robatal					519	
101 Karang Penang					814	
110 Ketapang					608	
120 Sokobanah					158	
Kabupaten Sampang					10 681	

Catatan/Note: 1 Guru yang mengajar di 2 sekolah atau lebih dihitung di masing-masing sekolah. Jumlah guru termasuk kepala sekolah dan guru/*The teacher who taught in two schools or more counted in every school. The total of teachers including headmaster and teacher*

Sumber/Source: Kementerian Pendidikan dan Kebudayaan, Sistem Data Pokok Pendidikan, data semester ganjil laporan sampai dengan 2020/*Ministry of Educations and Culture, Basic Education Data System, odd semester report data up to 2020*

Tabel
Table 4.1.9

Jumlah Sekolah, Guru, dan Murid Madrasah Aliyah (MA) di Bawah Kementerian Agama Menurut Kecamatan di Kabupaten Sampang, 2019/2020 dan 2020/2021
Number of Schools, Teachers, and Pupils in Madrasah Aliyah (MA) Under the Ministry of Religious Affairs by Subdistrict in Sampang Regency, 2019/2020 and 2020/2021

Kecamatan Subdistrict	Sekolah/Schools					
	Negeri/Public		Swasta/Private		Jumlah/Total	
	2019/2020	2020/2021	2019/2020	2020/2021	2019/2020	2020/2021
(1)	(2)	(3)	(4)	(5)	(6)	(7)
010 Sreseh	-	-	3	3	3	3
020 Torjun	-	-	1	1	1	1
021 Pangarengan	-	-	1	1	1	1
030 Sampang	1	1	8	8	9	9
040 Camplong	-	-	13	13	13	13
050 Omben	-	-	14	14	14	14
060 Kedungdung	-	-	10	11	10	11
070 Jrengik	-	-	2	2	2	2
080 Tambelangan	-	-	2	2	2	2
090 Banyuates	-	-	13	13	13	13
100 Robatal	-	-	6	6	6	6
101 Karang Penang	-	-	6	6	6	6
110 Ketapang	-	-	9	9	9	9
120 Sokobanah	-	-	8	8	8	8
Kabupaten Sampang	1	1	96	97	97	97

Lanjutan Tabel/*Continued Table* 4.1.9

Kecamatan Subdistrict	Guru/Teachers					
	Negeri/Public		Swasta/Private		Jumlah/Total	
	2019/2020	2020/2021	2019/2020	2020/2021	2019/2020	2020/2021
(1)	(8)	(9)	(10)	(11)	(12)	(13)
010 Sreseh	-	-	57	102	57	102
020 Torjun	-	-	10	13	10	13
021 Pangarengan	-	-	13	20	13	20
030 Sampang	45	60	98	183	143	243
040 Camplong	-	-	136	210	136	210
050 Omben	-	-	139	140	139	140
060 Kedungdung	-	-	68	77	68	77
070 Jrengik	-	-	23	26	23	26
080 Tambelangan	-	-	40	18	40	18
090 Banyuates	-	-	115	170	115	170
100 Robatal	-	-	50	47	50	47
101 Karang Penang	-	-	72	79	72	79
110 Ketapang	-	-	64	87	64	87
120 Sokobanah	-	-	71	75	71	75
Kabupaten Sampang	45	45	956	1.247	1001	1.307

Lanjutan Tabel/Continued Table 4.1.9

Kecamatan Subdistrict	Murid/Students					
	Negeri/Public		Swasta/Private		Jumlah/Total	
	2019/2020	2020/2021	2019/2020	2020/2021	2019/2020	2020/2021
(1)	(14)	(15)	(16)	(17)	(18)	(19)
010 Sreseh	-	-	557	554	557	554
020 Torjun	-	-	121	99	121	99
021 Pangarengan	-	-	74	65	74	65
030 Sampang	421	606	1.170	1154	1.591	1760
040 Camplong	-	-	1.290	1296	1.290	1296
050 Omben	-	-	1.892	1874	1.892	1874
060 Kedungdung	-	-	922	984	922	984
070 Jrengik	-	-	199	213	199	213
080 Tambelangan	-	-	741	776	741	776
090 Banyuates	-	-	1.373	1342	1.373	1342
100 Robatal	-	-	473	491	473	491
101 Karang Penang	-	-	1.023	998	1.023	998
110 Ketapang	-	-	693	753	693	753
120 Sokobanah	-	-	769	820	769	820
Kabupaten Sampang	421	606	11.297	11.419	11.718	12.025

Catatan/Note: ...

Sumber/Source: Kementerian Agama, Data Semester Ganjil/Ministry of Religious Affairs, Odd Semester Data

Tabel
Table 4.1.10

Jumlah Desa¹/Kelurahan yang Memiliki Fasilitas Sekolah Menurut Kecamatan dan Tingkat Pendidikan di Kabupaten Sampang, 2018–2020
Number of Villages¹/Kelurahan Having Educational Facilities by Subdistrict and Educational Level in Sampang Regency, 2018–2020

Kecamatan Subdistrict	SD Primary School		
	2018	2019	2020
(1)	(2)	(3)	(4)
010 Sreseh	12	12	12
020 Torjun	12	12	12
021 Pangarengan	6	6	6
030 Sampang	18	18	18
040 Camplong	14	14	14
050 Omben	20	20	20
060 Kedungdung	18	18	18
070 Jrengik	14	14	14
080 Tambelangan	10	10	10
090 Banyuates	20	20	20
100 Robatal	9	9	9
101 Karang Penang	7	7	7
110 Ketapang	14	14	14
120 Sokobanah	12	12	12
Kabupaten Sampang	186	186	186

Lanjutan Tabel/Continued Table 4.1.10

Kecamatan Subdistrict	SMP Junior High School		
	2018	2019	2020
(1)	(5)	(6)	(7)
010 Sreseh	7	7	7
020 Torjun	11	11	11
021 Pangarengan	5	5	5
030 Sampang	18	18	18
040 Camplong	14	14	14
050 Omben	18	19	18
060 Kedungdung	16	15	15
070 Jrengik	8	9	9
080 Tambelangan	10	10	10
090 Banyuates	18	18	18
100 Robatal	8	8	8
101 Karang Penang	7	7	7
110 Ketapang	14	14	14
120 Sokobanah	12	12	12
Kabupaten Sampang	166	167	167

Lanjutan Tabel/*Continued Table* 4.1.10

Kecamatan Subdistrict	SMA Senior High School		
	2018	2019	2020
(1)	(8)	(9)	(10)
010 Sreseh	4	4	4
020 Torjun	3	3	3
021 Pangarengan	3	3	3
030 Sampang	12	12	12
040 Camplong	11	11	11
050 Omben	11	13	9
060 Kedungdung	11	13	15
070 Jrengik	2	2	2
080 Tambelangan	5	6	5
090 Banyuates	16	15	15
100 Robatal	7	7	8
101 Karang Penang	7	7	7
110 Ketapang	11	11	11
120 Sokobanah	10	9	9
Kabupaten Sampang	113	116	116

Lanjutan Tabel/Continued Table 4.1.10

Kecamatan Subdistrict	SMK Vocational School		
	2018	2019	2020
(1)	(11)	(12)	(13)
010 Sreseh	2	1	1
020 Torjun	3	4	3
021 Pangarengan	1	1	1
030 Sampang	11	11	11
040 Camplong	2	5	5
050 Omben	6	7	7
060 Kedungdung	10	9	8
070 Jrengik	1	3	3
080 Tambelangan	3	3	3
090 Banyuates	7	8	8
100 Robatal	4	4	3
101 Karang Penang	5	5	4
110 Ketapang	4	4	4
120 Sokobanah	1	1	1
Kabupaten Sampang	60	66	62

Lanjutan Tabel/*Continued Table* 4.1.10

Kecamatan Subdistrict	Perguruan Tinggi University		
	2018	2019	2020
(1)	(14)	(15)	(16)
010 Sreseh	1	1	1
020 Torjun	1	1	1
021 Pangarengan	-	-	-
030 Sampang	2	3	3
040 Camplong	1	1	1
050 Omben	-	-	-
060 Kedungdung	-	-	-
070 Jrengik	-	-	-
080 Tambelangan	-	-	-
090 Banyuates	-	-	-
100 Robatal	-	1	1
101 Karang Penang	1	1	1
110 Ketapang	-	-	-
120 Sokobanah	-	-	-
Kabupaten Sampang	6	8	8

Catatan/Note: ¹ Desa pada tabel ini termasuk Unit Permukiman Transmigrasi (UPT) yang masih dibina oleh kementerian terkait dan nagari di Provinsi Sumatera Barat/Villages in this table include Transmigration Settlement Unit which is still fostered by the relevant ministries and the nagari in the Province of Sumatera Barat

Sumber/Source: BPS, Pendataan Potensi Desa (Podes)/ BPS-Statistics Indonesia, Village Potential Data Collection

Tabel 4.1.11 Angka Partisipasi Murni (APM) dan Angka Partisipasi Kasar (APK) Menurut Jenjang Pendidikan di Kabupaten Sampang, 2019 dan 2020
Net Participation Rates and Gross Participation Rates by Educational Level in Sampang Regency, 2019 and 2020

Jenjang Pendidikan Educational Level	Angka Partisipasi Murni (APM) Net Participation Rates		Angka Partisipasi Kasar (APK) Gross Participation Rates	
	2019	2020	2019	2020
(1)	(2)	(3)	(4)	(5)
SD/MI Elementary School	96,02	95,89	109,81	109,81
SMP/MTs Junior High School	69,11	69,11	94,14	94,14
SMA/SMK/MA Senior High School	41,35	42,26	63,51	63,51

Catatan/Note: ...

Sumber/Source: BPS, Survei Sosial Ekonomi Nasional (Susenas)/BPS-Statistics Indonesia, National Socioeconomic Survey

Tabel
Table 4.1.12

Persentase Penduduk Berumur 15 Tahun ke Atas yang Melek Huruf Menurut Kelompok Umur di Kabupaten Sampang, 2019 dan 2020
Percentage of Literate People Aged 15 Years and Over by Age Group in Sampang Regency, 2019 and 2020

Kelompok Umur Age Group	2019	2020
(1)	(2)	(3)
15–19		
20–24		
25–29		
30–34		
35–39		
40–44		
45–49		
50+		
Jumlah/Total		
15–24		
15–44		
15+		
45+		

Catatan/Note: ...

Sumber/Source: BPS, Survei Sosial Ekonomi Nasional (Susenas)/BPS-Statistics Indonesia, National Socioeconomic Survey

4.2 KESEHATAN HEALTH

Tabel 4.2.1 Jumlah Desa¹/Kelurahan Yang Memiliki Sarana Kesehatan Menurut Kecamatan di Kabupaten Sampang, 2018–2020
Number of Villages¹/Kelurahan Having Health Facilities by Subdistrict in Sampang Regency, 2018–2020

Kecamatan Subdistrict	Rumah Sakit Hospital		
	2018	2019	2020
(1)	(2)	(3)	(4)
010 Sreseh	-	-	-
020 Torjun	-	-	-
021 Pangarengan	-	-	-
030 Sampang	2	2	2
040 Camplong	-	-	-
050 Omben	-	-	-
060 Kedungdung	-	-	-
070 Jrengik	-	-	-
080 Tambelangan	-	-	-
090 Banyuates	-	-	-
100 Robatal	-	-	1
101 Karang Penang	-	-	-
110 Ketapang	-	-	-
120 Sokobanah	-	-	-
Kabupaten Sampang	2	2	3

Lanjutan Tabel/*Continued Table* 4.2.1

Kecamatan <i>Subdistrict</i>	Rumah Sakit Bersalin <i>Maternity Hospital</i>		
	2018	2019	2020
(1)	(5)	(6)	(7)
010 Sreseh	-	-	-
020 Torjun	-	-	-
021 Pangarengan	-	-	-
030 Sampang	1	1	-
040 Camplong	-	-	-
050 Omben	-	-	-
060 Kedungdung	-	-	-
070 Jrengik	-	-	-
080 Tambelangan	-	-	-
090 Banyuates	-	-	-
100 Robatal	-	-	-
101 Karang Penang	-	-	-
110 Ketapang	-	-	-
120 Sokobanah	-	-	-
Kabupaten Sampang	1	1	1

Lanjutan Tabel/Continued Table 4.2.1

Kecamatan Subdistrict	Poliklinik Polyclinic		
	2018	2019	2020
(1)	(8)	(9)	(10)
010 Sreseh	-	-	1
020 Torjun	-	-	-
021 Pangarengan	-	-	-
030 Sampang	3	3	2
040 Camplong	-	-	-
050 Omben	-	-	-
060 Kedungdung	-	-	-
070 Jrengik	-	-	-
080 Tambelangan	-	-	-
090 Banyuates	-	-	2
100 Robatal	-	-	-
101 Karang Penang	-	-	-
110 Ketapang	1	1	1
120 Sokobanah	-	-	-
Kabupaten Sampang	4	4	6

Lanjutan Tabel/*Continued Table* 4.2.1

Kecamatan <i>Subdistrict</i>	Puskesmas <i>Public Health Center</i>		
	2018	2019	2020
(1)	(11)	(12)	(13)
010 Sreseh	1	1	1
020 Torjun	1	1	1
021 Pangarengan	1	1	1
030 Sampang	2	3	3
040 Camplong	2	2	2
050 Omben	2	2	2
060 Kedungdung	2	2	2
070 Jrengik	1	1	1
080 Tambelangan	1	1	1
090 Banyuates	2	2	2
100 Robatal	1	1	1
101 Karang Penang	1	1	1
110 Ketapang	2	2	2
120 Sokobanah	2	2	2
Kabupaten Sampang	21	22	22

Lanjutan Tabel/Continued Table 4.2.1

Kecamatan Subdistrict	Puskesmas Pembantu Subsidiary of Public Health Center		
	2018	2019	2020
(1)	(14)	(15)	(16)
010 Sreseh	3	3	3
020 Torjun	2	2	2
021 Pangarengan	1	1	1
030 Sampang	5	6	6
040 Camplong	4	4	4
050 Omben	5	5	5
060 Kedungdung	5	5	5
070 Jrengik	6	4	4
080 Tambelangan	4	4	4
090 Banyuates	6	7	7
100 Robatal	2	2	2
101 Karang Penang	4	4	4
110 Ketapang	4	4	4
120 Sokobanah	4	5	5
Kabupaten Sampang	55	56	56

Lanjutan Tabel/Continued Table 4.2.1

Kecamatan Subdistrict	Apotek Pharmacy		
	2018	2019	2020
(1)	(17)	(18)	(19)
010 Sreseh	1	1	1
020 Torjun	1	1	1
021 Pangarengan	1	1	1
030 Sampang	6	5	5
040 Camplong	2	2	2
050 Omben	-	-	-
060 Kedungdung	-	-	-
070 Jrengik	1	1	1
080 Tambelangan	-	-	1
090 Banyuates	3	4	5
100 Robatal	-	-	2
101 Karang Penang	1	-	-
110 Ketapang	3	3	3
120 Sokobanah	1	3	3
Kabupaten Sampang	20	21	25

Catatan/Note: ¹ Desa pada tabel ini termasuk Unit Permukiman Transmigrasi (UPT) yang masih dibina oleh kementerian terkait dan nagari di Provinsi Sumatera Barat/Villages in this table include Transmigration Settlement Unit which is still fostered by the relevant ministries and the nagari in the Province of Sumatera Barat

Sumber/Source: BPS, Pendataan Potensi Desa (Podes)/BPS-Statistics Indonesia, Village Potential Data Collecting

4.3 AGAMA DAN SOSIAL LAINNYA RELIGION AND OTHER SOCIAL AFFAIRS

Tabel 4.3.1 Jumlah Penduduk Menurut Kecamatan dan Agama yang Dianut di Kabupaten Sampang, 2020
Table Population by Subdistrict and Religion in Sampang Regency, 2020

Kecamatan Subdistrict	Islam	Protestan Protestant	Katolik Catholic	Hindu	Budha Buddha	Lainnya Others
(1)	(2)	(3)	(4)	(5)	(6)	(7)
010 Sreseh	...	-	-	1	-	-
020 Torjun	...	19	-	-	-	-
021 Pangarengan	...	1	-	-	-	-
030 Sampang	...	102	58	-	1	-
040 Camplong	...	-	1	-	-	-
050 Omben	...	2	1	-	-	-
060 Kedungdung	...	3	1	-	-	-
070 Jrengik	...	3	-	-	1	-
080 Tambelangan	...	4	-	-	-	-
090 Banyuates	...	35	-	-	-	-
100 Robatal	...	4	-	-	-	-
101 Karang Penang	...	3	1	-	1	-
110 Ketapang	...	36	11	-	-	-
120 Sokobanah	...	11	1	1	-	-
Kabupaten Sampang	...	223	74	2	3	0

Catatan/Note: ...

Sumber/Source: Kementerian Agama Kabupaten Sampang/Religious Affairs Service of Sampang Regency

Tabel
Table 4.3.2

Jumlah Tempat Peribadatan Menurut Kecamatan di Kabupaten Sampang, 2020
Number of Places of Worship by Subdistrict in Sampang Regency, 2020

Kecamatan Subdistrict	Masjid Mosque	Mushola Pray Room	Gereja Protestan Protestant Church	Gereja Katholik Catholic Church	Pura Temple	Vihara
(1)	(2)	(3)	(4)	(5)	(6)	(7)
010 Sreseh	86	20	-	-	-	-
020 Torjun	95	10	-	-	-	-
021 Pangarengan	84	17	-	-	-	-
030 Sampang	43	168	-	-	-	-
040 Camplong	55	62	-	-	-	-
050 Omben	56	147	-	-	-	-
060 Kedungdung	109	105	-	-	-	-
070 Jrengik	67	2	-	-	-	-
080 Tambelangan	124	32	-	-	-	-
090 Banyuates	118	126	-	-	-	-
100 Robatal	107	27	-	-	-	-
101 Karang Penang	114	1	-	-	-	-
110 Ketapang	63	27	-	-	-	-
120 Sokobanah	31	1	-	-	-	-
Kabupaten Sampang	1152	745	-	-	-	-

Catatan/Note: ...

Sumber/Source: Kementerian Agama Kabupaten Sampang/Religious Affairs Service of Sampang Regency

Tabel 4.3.3 Jumlah Desa¹/Kelurahan yang Mengalami Bencana Alam² Menurut Kecamatan di Kabupaten Sampang, 2014, 2018, dan 2019
Number of Villages¹/Kelurahan that Had Natural Disaster² by Subdistrict in Sampang Regency, 2014, 2018, dan 2019

Kecamatan Subdistrict	Banjir/Flood		
	2014	2018	2019
(1)	(2)	(3)	(4)
010 Sreseh	-	1	-
020 Torjun	1	2	-
021 Pangarengan	-	-	5
030 Sampang	11	14	-
040 Camplong	-	-	-
050 Omben	-	1	-
060 Kedungdung	-	-	-
070 Jrengik	6	3	-
080 Tambelangan	-	1	-
090 Banyuates	-	-	-
100 Robatal	-	-	-
101 Karang Penang	-	-	-
110 Ketapang	2	-	-
120 Sokobanah	-	-	-
Kabupaten Sampang	20	22	5

Lanjutan Tabel/*Continued Table* 4.3.3

Kecamatan <i>Subdistrict</i>	Gempa Bumi/ <i>Earthquake</i>		
	2014	2018	2019
(1)	(5)	(6)	(7)
010 Sreseh	-	-	-
020 Torjun	-	-	-
021 Pangarengan	-	-	-
030 Sampang	-	-	-
040 Camplong	-	-	-
050 Omben	-	-	-
060 Kedungdung	-	-	-
070 Jrengik	-	-	-
080 Tambelangan	-	-	-
090 Banyuates	-	-	-
100 Robatal	-	-	-
101 Karang Penang	-	-	-
110 Ketapang	-	-	-
120 Sokobanah	-	-	-
Kabupaten Sampang	-	-	-

Lanjutan Tabel/Continued Table 4.3.3

Kecamatan Subdistrict	Tanah Longsor/Landslide		
	2014	2018	2019
(1)	(8)	(9)	(10)
010 Sreseh	-	-	-
020 Torjun	-	-	-
021 Pangarengan	-	-	-
030 Sampang	2	1	-
040 Camplong	-	-	-
050 Omben	-	1	-
060 Kedungdung	-	-	-
070 Jrengik	1	1	-
080 Tambelangan	6	5	4
090 Banyuates	5	2	-
100 Robatal	8	3	-
101 Karang Penang	6	-	1
110 Ketapang	3	2	-
120 Sokobanah	2	-	-
Kabupaten Sampang	33	15	5

Catatan/Note: ¹ Desa pada tabel ini termasuk Unit Permukiman Transmigrasi (UPT) yang masih dibina oleh kementerian terkait dan nagari di Provinsi Sumatera Barat/Villages in this table are included in Transmigration Settlement Unit which is still fostered by the relevant ministries and the nagari in the Province of Sumatera Barat

² Terjadi dalam tiga tahun terakhir sampai dengan saat pencacahan/Occured during the last three years by the time of enumeration

Sumber/Source: BPS, Pendataan Potensi Desa (Podes)/BPS-Statistics Indonesia, Village Potential Data Collecting

4.4 KEMISKINAN POVERTY

Tabel 4.4.1 **Garis Kemiskinan, Jumlah, dan Persentase Penduduk Miskin di Kabupaten Sampang, 2013–2020**
Poverty Line, Number, and Percentage of Poor People in Sampang Regency, 2013–2020

Tahun Year	Garis Kemiskinan (rupiah/kapita/bulan) Poverty Line (rupiah/capita/month)	Jumlah Penduduk Miskin (ribu) Number of Poor People (thousand)	Persentase Penduduk Miskin Percentage of Poor People
(1)	(2)	(3)	(4)
2013	261,972	248.17	27.08
2014	272,900	239.60	25.80
2015	284,928	240.35	25.69
2016	296,268	227.80	24.11
2017	307,606	225.13	23.56
2018	325,825	204.82	21.21
2019	346,075	202.21	20.71
2020	374,908	224,74	22,78

Catatan/Note: ...

Sumber/Source: .BPS, Survei Sosial Ekonomi Nasional Maret/BPS-Statistics Indonesia, March National Socioeconomic Survey

Tabel 4.4.2 Indeks Kedalaman Kemiskinan dan Indeks Keparahan Kemiskinan di Kabupaten Sampang, 2013–2020
Poverty Gap Index and Poverty Severity Index in Sampang Regency, 2013–2020

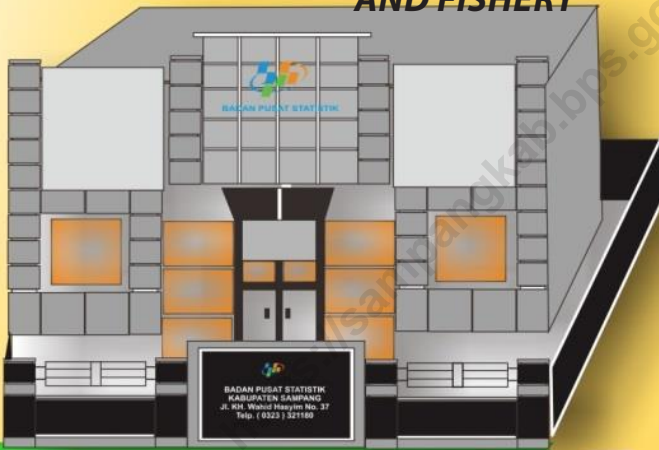
Tahun Year	Indeks Kedalaman Kemiskinan Poverty Gap Index	Indeks Keparahan Kemiskinan Poverty Severity Index
(1)	(2)	(3)
2013	-	-
2014	-	-
2015	4,19	1,05
2016	-	-
2017	3.32	0.72
2018	3.06	0.64
2019	3.20	0.70
2020	2,93	0.53

Catatan/Note: ...

Sumber/Source: .BPS, Survei Sosial Ekonomi Nasional Maret/BPS-Statistics Indonesia, March National Socioeconomic Survey

05

**PERTANIAN, KEHUTANAN, PETERNAKAN,
DAN PERIKANAN
AGRICULTURE, FORESTRY, LIVESTOCK,
AND FISHERY**



PENJELASAN TEKNIS

1. Tanah atau lahan menurut penggunaannya dapat dibedakan menjadi 2 bagian besar, yaitu tanah sawah dan non-sawah. Penggunaan tanah sawah menurut jenis pengairannya terdiri dari sawah dengan pengairan teknis, sawah dengan pengairan setengah teknis, dan tanah pengairan sederhana. Sedangkan tanah non-sawah terdiri dari perkarangan, tanah untuk bangunan dan halaman, tegalan/ kebun/ huma, padang rumput, tambak, dan kolam/tebat.
2. Tanaman Bahan Makanan meliputi luas panen, produksi, produktivitas dari tanaman padi, palawija, dan kacang-kacangan.
3. Perkebunan menyajikan data luas areal dan produksi berdasarkan jenis perkebunan. Perkebunan dapat digolongkan ke dalam 2 kategori, perkebunan rakyat dan perkebunan besar. Perkebunan besar terdiri dari perkebunan milik pemerintah dan perkebunan swasta.
4. Data statistik kehutanan merupakan data sekunder yang bersumber dari Dinas Perkebunan dan Kehutanan.
5. Data populasi ternak dan Perikanan bersumber dari Dinas Kelautan, Perikanan dan Peternakan Kabupaten Sampang. Statistik perikanan dibedakan atas

TECHNICAL NOTES

1. *Land according to its use can be divided into two major parts, namely land and non-paddy fields. The use of rice land by type pengairannya consists of technical irrigation rice field, rice fields with irrigation semi-technical and simple irrigation land. While non-paddy land consists of land for building, moor / garden / field for dry rice cultivation, grasslands, ponds, and pond / dam.*
2. *Food crops include area harvested, production, productivity of rice, pulses, and nuts.*
3. *Plantation area and present data by type of plantation production. Plantations can be classified into two categories, smallholders and large estates. Large estates consists of government-owned estates and private estates.*
4. *Forestry statistical data is secondary data sourced from the Department of Plantation and Forestry.*
5. *Livestock population data sourced from the Department of Marine Fisheries and Livestock of Sampang Regency. Fishery statistical data perikan distinguished on sea and*

data perikanan laut dan perikanan darat. Perikanan darat dirinci menjadi penangkapan ikan dan budidaya ikan di tambak, kolam, karamba dan sawah.

land fishery. Aquaculture broken down into fishing and fish culture in ponds, pools, karamba and rice fields

<https://sampangkab.bps.go.id>

ULASAN

Luas lahan yang dijadikan areal persawahan di Kabupaten Sampang hanya sebesar 18,18 persen, 24 (dua puluh empat) persen berupa sawah irigasi, 76 (tujuh puluh enam) persen berupa sawah non irigasi. Lahan bukan sawah, sebagian besar berupa lahan tegal/kebun.

Untuk padi sawah dan padi ladang pada tahun 2020 terjadi kenaikan pada luas lahan panen, tetapi produktivitas padi sawah menurun meskipun tidak diikuti oleh menurunnya produksi secara total. Sedangkan padi ladang produktivitasnya menurun dan produksinya menurun.

Untuk tanaman jagung terjadi peningkatan lahan panen, yang diikuti oleh peningkatan produksi meskipun produktivitasnya menurun. Sedangkan untuk ubi kayu semua mengalami peningkatan baik luas panen, produktivitas maupun produksi. Berbanding terbalik dengan kacang tanah semua mengalami penurunan. Komoditi ubi jalar luas panen dan produksi mengalami peningkatan meskipun produktivitasnya menurun. Berbanding terbalik dengan kedelai dan kacang hijau meskipun lahan panen dan produksi turun tapi produktivitasnya naik.

Pada tanaman sayur-sayuran utama, produksi semuanya relatif mengalami kenaikan, kecuali bawang merah, kangkung, bayam dan lainnya.

DESCRIPTION

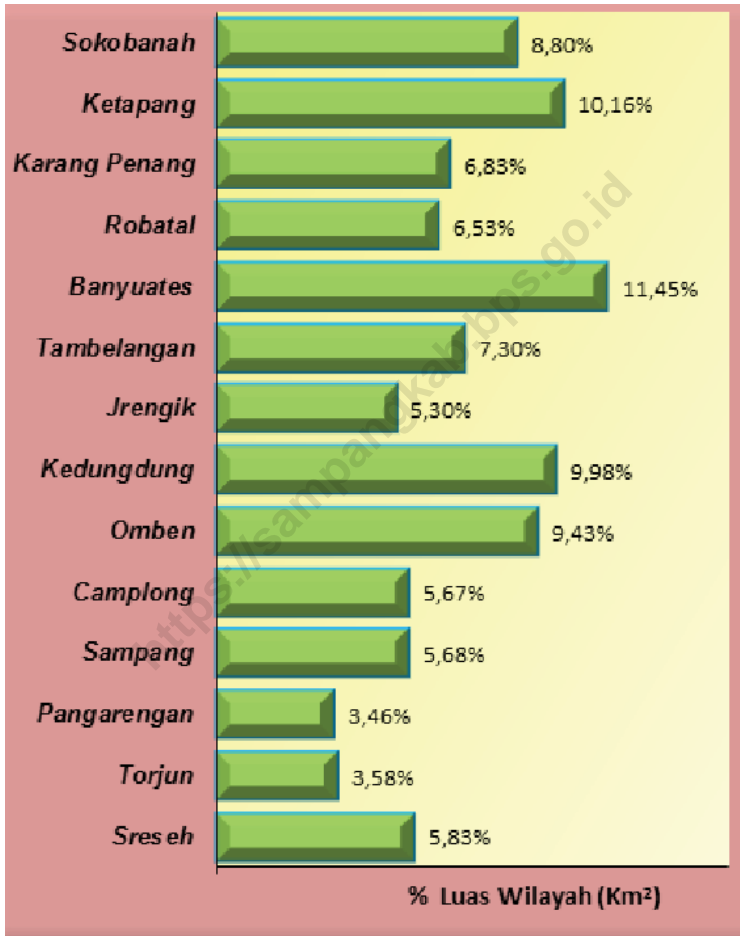
Land area used as paddy fields in the district amounted to only 18,18 percent Sampang, 24 (twenty four) percent of irrigated fields, 76 (seventy-six) percent of non-irrigated fields. Instead of riceland, mostly in the form of dry/garden.

In order to paddy and dry paddy in 2020 an increase in the harvest area, but the productivity of paddy decline although not by an decrease in total production. While the dry paddy to decline productivity and production is decrease.

For the maize crop there is an increase land, which was followed by increase production although productivity decreased. While cassava all experienced an increase in both productivity and production or harvest land. Inversely propotional to peanuts which all experienced a decline. Commodity sweet potato broad harvest and production rose despite productivity fell. Inversely proportional to soybeans and green beans eventhough the harvest land and production fell but productivity increased.

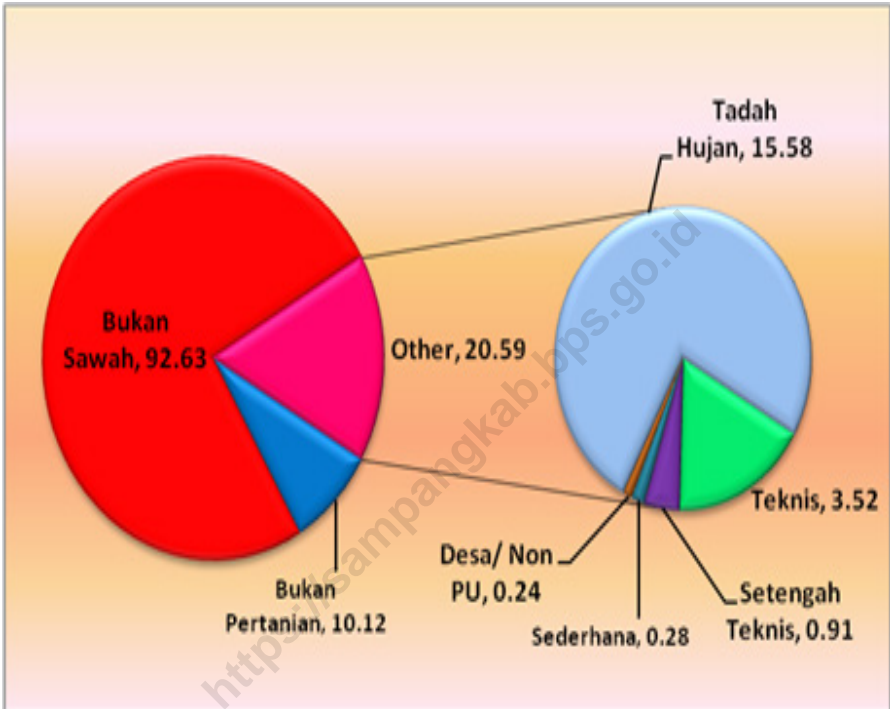
In the main vegetable crops, it is relatively increase, except onion, spinach, kale and others. The condition was not experienced by watermelon.

Gambar 5.1 Luas Daerah menurut Kecamatan (%), 2020
Figures 5.1 Area of Subdistrict (%), 2020



Sumber/Source :

Gambar 5.2 ...
Figures ...



Catatan/Note: ...

Sumber/Source: BPS, Statistik Pertanian Hortikultura SPH-SBS/BPS-Statistics Indonesia, Agricultural Statistic for Horticulture SPH-SBS

**5.1 HORTIKULTURA
HORTICULTURE**

Tabel 5.1.1 Luas Panen Tanaman Sayuran Menurut Kecamatan dan Jenis Tanaman di Kabupaten Sampang (ha), 2019 dan 2020
Harvested Area of Vegetables by Subdistrict and Kind of Plant in Sampang Regency (ha), 2019 and 2020

Kecamatan Subdistrict	Bawang Merah Shallot		Cabai Besar Chili/Big Chili	
	2019	2020*	2019	2020*
(1)	(2)	(3)	(4)	(5)
010 Sreseh	-		-	
020 Torjun	2,00		174,00	
021 Pangarengan	-		2,00	
030 Sampang	3,00		27,00	
040 Camplong	8,00		200,00	
050 Omben	10,00		130,00	
060 Kedungdung	1,00		329,00	
070 Jrengik	2,00		170,00	
080 Tambelangan	2,00		113,00	
090 Banyuates	2,00		153,00	
100 Robatal	52,00		231,00	
101 Karang Penang	25,00		173,00	
110 Ketapang	23,00		143,00	
120 Sokobanah	3 865,00		56,00	
Kabupaten Sampang	3 995,00		1 901,00	

Lanjutan Tabel/Continued Table 5.1.1

Kecamatan Subdistrict	Cabai Rawit Chili/Cayenne Pepper		Kentang Potato	
	2019	2020*	2019	2020*
(1)	(6)	(7)	(8)	(9)
010 Sreseh	-		-	
020 Torjun	174,00		-	
021 Pangarengan	2,00		-	
030 Sampang	27,00		-	
040 Camplong	200,00		-	
050 Omben	130,00		-	
060 Kedungdung	329,00		-	
070 Jrengik	170,00		-	
080 Tambelangan	113,00		-	
090 Banyuates	153,00		-	
100 Robatal	231,00		-	
101 Karang Penang	173,00		-	
110 Ketapang	143,00		-	
120 Sokobanah	56,00		-	
Kabupaten Sampang	1 901,00		-	

Lanjutan Tabel/Continued Table 5.1.1

Kecamatan Subdistrict	Kubis Cabbage		Tomat Tomato	
	2019	2020*	2019	2020*
(1)	(10)	(11)	(12)	(13)
010 Sreseh	-	-	-	-
020 Torjun	-	-	-	-
021 Pangarengan	-	-	-	-
030 Sampang	-	-	8,00	-
040 Camplong	-	-	-	-
050 Omben	-	-	7,00	-
060 Kedungdung	-	-	-	-
070 Jrengik	-	-	-	-
080 Tambelangan	-	-	3,00	-
090 Banyuates	-	-	14,00	-
100 Robatal	-	-	-	-
101 Karang Penang	-	-	-	-
110 Ketapang	-	-	3,00	-
120 Sokobanah	-	-	-	-
Kabupaten Sampang	-	-	35,00	-

Lanjutan Tabel/*Continued Table* 5.1.1

Kecamatan Subdistrict	Bawang Putih Garlic		Komoditas daerah		Komoditas daerah	
	2019	2020 ^x	2019	2020 ^x	2019	2020 ^x
(1)	(14)	(15)	(16)	(17)	(18)	(19)
010 Sreseh	-					
020 Torjun	-					
021 Pangarengan	-					
030 Sampang	-					
040 Camplong	-					
050 Omben	-					
060 Kedungdung	-					
070 Jrengik	-					
080 Tambelangan	-					
090 Banyuates	-					
100 Robatal	-					
101 Karang Penang	-					
110 Ketapang	-					
120 Sokobanah	-					
Kabupaten Sampang	-					

Catatan/Note: ...

Sumber/Source: BPS, Statistik Pertanian Hortikultura SPH-SBS/BPS-Statistics Indonesia, Agricultural Statistic for Horticulture SPH-SBS

Tabel
Table 5.1.2

Produksi Tanaman Sayuran Menurut Kecamatan dan Jenis Tanaman di Kabupaten Sampang (kuintal), 2019 dan 2020
Production of Vegetables by Subdistrict and Kind of Plant in Sampang Regency (quintal), 2019 and 2020

Kecamatan Subdistrict	Bawang Merah Shallot		Cabai Besar Chili/Big Chili	
	2019	2020*	2019	2020*
(1)	(2)	(3)	(4)	(5)
010 Sreseh	-	-	-	-
020 Torjun	140,00	-	11 392,00	-
021 Pangarengan	-	-	215,00	-
030 Sampang	145,00	405	3 630,00	202
040 Camplong	480,00	10	41 720,00	700
050 Omben	420,00	460	19 770,00	190
060 Kedungdung	80,00	-	13 793,00	-
070 Jrengik	70,00	-	11 312,00	-
080 Tambelangan	160,00	-	16 290,00	585
090 Banyuates	130,00	85	19 745,00	830
100 Robatal	3 110,00	2 220	29 290,00	-
101 Karang Penang	1 570,00	1 383	7 570,00	-
110 Ketapang	1 835,00	560	15 125,00	140
120 Sokobanah	309 200,00	344 860	4 460,00	-
Kabupaten Sampang	317 340,00	349 983	194 312,00	2 647

Lanjutan Tabel/Continued Table 5.1.2

Kecamatan Subdistrict	Cabai Rawit Chili/Cayenne Pepper		Kentang Potato	
	2019	2020*	2019	2020*
(1)	(6)	(7)	(8)	(9)
010 Sreseh	-	410	-	-
020 Torjun	11 392,00	1 337	-	-
021 Pangarengan	215,00	1 043	-	-
030 Sampang	3 630,00	12 670	-	-
040 Camplong	41 720,00	35 120	-	-
050 Omben	19 770,00	10 915	-	-
060 Kedungdung	13 793,00	4 215	-	-
070 Jrengik	11 312,00	2 842	-	-
080 Tambelangan	16 290,00	309 660	-	-
090 Banyuates	19 745,00	9 765	-	-
100 Robatal	29 290,00	168 857	-	-
101 Karang Penang	7 570,00	10 570	-	-
110 Ketapang	15 125,00	4 375	-	-
120 Sokobanah	4 460,00	165 525	-	-
Kabupaten Sampang	194 312,00	737 304	-	-

Lanjutan Tabel/Continued Table 5.1.2

Kecamatan Subdistrict	Kubis Cabbage		Tomat Tomato	
	2019	2020*	2019	2020*
(1)	(10)	(11)	(12)	(13)
010 Sreseh	-	-	-	-
020 Torjun	-	-	-	-
021 Pangarengan	-	-	-	-
030 Sampang	-	-	1 295,00	390
040 Camplong	-	-	-	-
050 Omben	-	-	620,00	320
060 Kedungdung	-	-	-	-
070 Jrengik	-	-	-	-
080 Tambelangan	-	-	375,00	540
090 Banyuates	-	-	1 070,00	1 015
100 Robatal	-	-	-	-
101 Karang Penang	-	-	-	-
110 Ketapang	-	-	385,00	-
120 Sokobanah	-	-	-	-
Kabupaten Sampang	-	-	3 745,00	2 265

Lanjutan Tabel/Continued Table 5.1.2

Kecamatan Subdistrict	Bawang Putih Garlic		Bayam/ <i>Spinach</i>		Kacang Panjang/ <i>Long Beach</i>	
	2019	2020 ^x	2019	2020 ^x	2019	2020 ^x
(1)	(14)	(15)	(16)	(17)	(18)	(19)
010 Sreseh	-	-	-	-	-	-
020 Torjun	-	-	-	-	-	20
021 Pangarengan	-	-	-	-	-	-
030 Sampang	-	-	-	-	-	155
040 Camplong	-	-	-	-	-	365
050 Omben	-	-	-	-	-	240
060 Kedungdung	-	-	-	-	-	37
070 Jrengik	-	-	-	-	-	-
080 Tambelangan	-	-	-	-	-	320
090 Banyuates	-	-	-	-	-	75
100 Robatal	-	-	-	-	-	-
101 Karang Penang	-	-	-	-	-	101
110 Ketapang	-	-	-	-	-	655
120 Sokobanah	-	-	-	-	-	-
Kabupaten Sampang	-	-	-	-	-	1.968

Catatan/Note: ...

Sumber/Source: BPS, Statistik Pertanian Hortikultura SPH-SBS/BPS-Statistics Indonesia, Agricultural Statistic for Horticulture SPH-SBS

Tabel
Table 5.1.3

Luas Panen Tanaman Sayuran dan Buah-buahan Semusim Menurut Jenis Tanaman di Kabupaten Sampang (ha), 2017–2020
Harvested Area of Seasonal Vegetables and Fruits by Kind of Plant in Sampang Regency (ha), 2017–2020

Jenis Tanaman Kind of Plants	2017	2018	2019	2020 ^x
(1)	(2)	(3)	(4)	(5)
Sayuran/Vegetables:				
Bawang Merah/ <i>Shallots</i>	1 919,00	3 447,00	3 995,00	4 105
Bawang Putih/ <i>Garlic</i>	-	-	-	-
Cabai Besar/ <i>Chili/Big Chili</i>	8,00	10,00	-	33
Cabai Rawit/ <i>Chili/Cayenne Pepper</i>	4 918,00	3 173,00	-	6 793
Kentang/ <i>Potato</i>	-	-	-	-
Kubis/ <i>Cabbage</i>	-	-	-	-
Bayam/ <i>Spinach</i>	1	1	1	1
Kacang Panjang/ <i>Long Beans</i>	41,00	25,00	-	47
Buah–buahan/Fruits:				
Melon/ <i>Melon</i>	2,00	25,00	-	54
Semangka/ <i>Watermelon</i>	14,00	26,00	-	35

Catatan/Note: ...

Sumber/Source: BPS, Statistik Pertanian Hortikultura SPH-SBS/BPS-Statistics Indonesia, Agricultural Statistic for Horticulture SPH-SBS

Tabel
Table 5.1.4

Produksi Tanaman Sayuran dan Buah-buahan Semusim Menurut Jenis Tanaman di Kabupaten Sampang (kuintal), 2017–2020
Production of Seasonal Vegetables and Fruits by Kind of Plant in Sampang Regency (quintal), 2017–2020

Jenis Tanaman Kind of Plants	2017	2018	2019	2020 ^x
(1)	(2)	(3)	(4)	(5)
Sayuran/Vegetables:				
Bawang Merah/ <i>Shallots</i>	147 506,00	275 007,00	317 340,00	349.983
Bawang Putih/ <i>Garlic</i>	-	-	-	-
Cabai Besar/ <i>Chili/Big Chili</i>	188,00	734,00	-	2.647
Cabai Rawit/ <i>Chili/Cayenne Pepper</i>	92 689,00	254 907,00	-	737.304
Kentang/ <i>Potato</i>	-	-	-	-
Kubis/ <i>Cabbage</i>	-	-	-	-
Bayam	-	-	-	40
Kacang Panjang	-	-	-	1.968
Kangkung	-	-	-	91
Buah–buahan/Fruits:				
Komoditas daerah	-	-	-	-
Komoditas daerah	-	-	sdsff	-

Catatan/Note: ...

Sumber/Source: BPS, Statistik Pertanian Hortikultura SPH-SBS/BPS-Statistics Indonesia, Agricultural Statistic for Horticulture SPH-SBS

Tabel
Table 5.1.5

Luas Panen Tanaman Biofarmaka Menurut Kecamatan dan Jenis Tanaman di Kabupaten Sampang (m²), 2019 dan 2020
Harvested Area of Medicinal Plants by Subdistrict and Kind of Plant in Sampang Regency (m²), 2019 and 2020

Kecamatan Subdistrict	Jahe Ginger		Laos/Lengkuas Galanga		Kencur East Indian Galangal	
	2019	2020*	2019	2020*	2019	2020*
(1)	(2)	(3)	(4)	(5)	(6)	(7)
010 Sreseh	-	-	-	-	-	-
020 Torjun	-	-	-	-	-	-
021 Pangarengan	-	-	-	-	-	-
030 Sampang	800,00	-	700,00	-	300,00	-
040 Camplong	120,00	-	115,00	-	91,00	-
050 Omben	682,00	-	815,00	-	482,00	-
060 Kedungdung	95,00	-	85,00	-	63,00	-
070 Jrengik	-	-	-	-	-	-
080 Tambelangan	3 950	-	3 750	-	1 525	-
090 Banyuates	565,00	-	1 500	-	2 175	-
100 Robatal	260,00	-	275,00	-	210	-
101 Karang Penang	575,00	-	475,00	-	735	-
110 Ketapang	492,00	-	973,00	-	158	-
120 Sokobanah	730,00	-	-	-	1 527	-
Kabupaten Sampang	4 673	-	7 992	-	7 266	-

Lanjutan Tabel/*Continued Table 5.1.5*

Kecamatan Subdistrict	Kunyit Turmeric		Komoditas daerah		Komoditas daerah	
	2019	2020 ^x	2019	2020 ^x	2019	2020 ^x
(1)	(8)	(9)	(10)	(11)	(12)	(13)
010 Sreseh	-	-				
020 Torjun	-	-				
021 Pangarengan	-	-				
030 Sampang	300,00	300				
040 Camplong	52,00	52				
050 Omben	1 236,00	1 428				
060 Kedungdung	58,00	57				
070 Jrengik	-	-				
080 Tambelangan	12 675,00	12 675				
090 Banyuates	6 375,00	5 505				
100 Robatal	260,00	247				
101 Karang Penang	978,00	1 793				
110 Ketapang	198,00	397				
120 Sokobanah	702,00	696				
Kabupaten Sampang	22 834	23 150				

Catatan/Note: ...

Sumber/Source: BPS, Statistik Pertanian Hortikultura SPH-TBF/BPS-Statistics Indonesia, Agricultural Statistic for Horticulture SPH-TBF

Tabel
Table 5.1.6

Produksi Tanaman Biofarmaka Menurut Kecamatan dan Jenis Tanaman di Kabupaten Sampang (kg), 2019 and 2020
Production of Medicinal Plants by Subdistrict and Kind of Plant in Sampang Regency (kg), 2019 and 2020

Kecamatan Subdistrict	Jahe Ginger		Laos/Lengkuas Galanga		Kencur East Indian Galangal	
	2019	2020*	2019	2020*	2019	2020*
(1)	(2)	(3)	(4)	(5)	(6)	(7)
010 Sreseh	-	-	-	-	-	-
020 Torjun	-	-	-	-	-	-
021 Pangarengan	-	-	-	-	-	-
030 Sampang	640,00	640	560,00	560	640	305
040 Camplong	90,00	90	170,00	170	90	91
050 Omben	477,00	183	734,00	3 192	183	339
060 Kedungdung	76,00	76	51,00	52	76	63
070 Jrengik	-	-	-	-	-	-
080 Tambelangan	3 160,00	3 160	3 000,00	3 000	3 160	1 525
090 Banyuates	848,00	690	2 250,00	1 470	690	1 690
100 Robatal	260,00	533	275,00	570	533	176
101 Karang Penang	206,00	179	174,00	142	179	527
110 Ketapang	394,00	788	778,00	1 556	788	316
120 Sokobanah	2 190	2 130	-	336	2 130	1 150
Kabupaten Sampang	8 341	8 469	7 992	11 048	8 469	6 182

Lanjutan Tabel/Continued Table 5.1.6

Kecamatan Subdistrict	Kunyit Turmeric		Temu Ireng Black Turmeric		Temu Ireng Black Turmeric	
	2019	2020 ^x	2019	2020 ^x	2019	2020 ^x
(1)	(8)	(9)	(10)	(11)	(12)	(13)
010 Sreseh	-	-	-	-	-	-
020 Torjun	-	-	-	-	-	-
021 Pangarengan	-	-	-	-	-	-
030 Sampang	300	300	-	1 024	-	1 200
040 Camplong	52	52	-	41	-	221
050 Omben	1 236	1 428	-	1 391	-	1 980
060 Kedungdung	58	57	-	42	-	53
070 Jrengik	-	-	-	-	-	-
080 Tambelangan	12 675	12 675	-	7 010	-	-
090 Banyuates	6 375	5 505	-	2 130	-	3 862
100 Robatal	260	247	-	260	-	242
101 Karang Penang	978	1 793	-	684	-	783
110 Ketapang	198	397	-	2 690	-	3 861
120 Sokobanah	702	696	-	-	-	780
Kabupaten Sampang	22 834	23 150	-	15 272	-	12 982

Catatan/Note: ...

Sumber/Source: BPS, Statistik Pertanian Hortikultura SPH-TBF/BPS-Statistics Indonesia, Agricultural Statistic for Horticulture SPH-TBF

Tabel 5.1.7 **Luas Panen Tanaman Biofarmaka Menurut Jenis Tanaman di Kabupaten Sampang (m²), 2017–2020**
Table 5.1.7 **Harvested Area of Medicinal Plants by Kind of Plant in Sampang Regency (m²), 2017–2020**

Jenis Tanaman Kind of Plants	2017	2018	2019	2020 ^x
(1)	(2)	(3)	(4)	(5)
Jahe/Ginger	7 810,00	4 675,00	8 269,00	8 498
Kencur/East Indian Galangal	6 637,00	5 214,00	7 891,00	8 104
Kunyit/Turmeric	8 072,00	7 185,00	11 892,00	11 594
Laos/Lengkuas/Galanga	7 123,00	4 272,00	8 688,00	9 146
Lempuyang / Zingiber Aromaticum	3 393,00	6 448,00	-	6 464
Mengkudu/Pace/Indian Mulberry	2 751,00	3 677,00	-	1 614

Catatan/Note: ...

Sumber/Source: BPS, Statistik Pertanian Hortikultura SPH-TBF/BPS-Statistics Indonesia, Agricultural Statistic for Horticulture SPH-TBF

Tabel 5.1.8 **Produksi Tanaman Biofarmaka Menurut Jenis Tanaman di Kabupaten Sampang (kg), 2017–2020**
Table **Production of Medicinal Plants by Kind of Plant in Sampang Regency (kg), 2017–2020**

Jenis Tanaman <i>Kind of Plants</i>	2017	2018	2019	2020 ^x
(1)	(2)	(3)	(4)	(5)
Jahe/ <i>Ginger</i>				
Kencur/ <i>East Indian Galangal</i>				
Kunyit/ <i>Turmeric</i>				
Laos/ <i>Lengkuas/Galanga</i>				
Komoditas daerah				
Komoditas daerah				

Catatan/Note: ...

Sumber/Source: BPS, Statistik Pertanian Hortikultura SPH-TBF/BPS-Statistics Indonesia, Agricultural Statistic for Horticulture SPH-TBF

Tabel
Table 5.1.9

Luas Panen Tanaman Hias Menurut Kecamatan dan Jenis Tanaman di Kabupaten Sampang (m²), 2019 and 2020
Harvested Area of Ornamental Plants by Subdistrict and Kind of Plant in Sampang Regency (m²), 2019 and 2020

Kecamatan Subdistrict	Anggrek/ <i>Orchid</i>		Krisan/ <i>Chrysantemum</i>		Mawar/ <i>Rose</i>	
	2019	2020 ^x	2019	2020 ^x	2019	2020 ^x
(1)	(2)	(3)	(4)	(5)	(6)	(7)
010 Sreseh
020 Torjun
021 Pangarengan
030 Sampang
040 Camplong
050 Omben
060 Kedungdung
070 Jrengik
080 Tambelangan
090 Banyuates
100 Robatal
101 Karang Penang
110 Ketapang
120 Sokobanah
Kabupaten Sampang

Lanjutan Tabel/*Continued Table 5.1.9*

Kecamatan Subdistrict	Sedap Malam/Tuberose		Komoditas daerah		Komoditas daerah	
	2019	2020*	2019	2020*	2019	2020*
(1)	(8)	(9)	(10)	(11)	(12)	(13)
010 Sreseh
020 Torjun
021 Pangarengan
030 Sampang
040 Camplong
050 Omben
060 Kedungdung
070 Jrengik
080 Tambelangan
090 Banyuates
100 Robatal
101 Karang Penang
110 Ketapang
120 Sokobanah
Kabupaten Sampang

Catatan/Note: ...

Sumber/Source: BPS, Statistik Pertanian Hortikultura SPH-TH/BPS-Statistics Indonesia, *Agricultural Statistik for Horticulture SPH-TH*

Tabel
Table 5.1.10

Produksi Tanaman Hias Menurut Kecamatan dan Jenis Tanaman di Kabupaten Sampang (tangkai), 2019 and 2020
Production of Ornamental Plants by Subdistrict and Kind of Plant in Sampang Regency (stalks), 2019 and 2020

Kecamatan Subdistrict	Anggrek/ <i>Orchid</i>		Krisan/ <i>Chrysantemum</i>		Mawar/ <i>Rose</i>	
	2019	2020 ^x	2019	2020 ^x	2019	2020 ^x
(1)	(2)	(3)	(4)	(5)	(6)	(7)
010 Sreseh
020 Torjun
021 Pangarengan
030 Sampang
040 Camplong
050 Omben
060 Kedungdung
070 Jrengik
080 Tambelangan
090 Banyuates
100 Robatal
101 Karang Penang
110 Ketapang
120 Sokobanah
Kabupaten Sampang

Lanjutan Tabel/*Continued Table* 5.1.10

Kecamatan Subdistrict	Sedap Malam/Tuberose		Komoditas daerah		Komoditas daerah	
	2019	2020*	2019	2020*	2019	2020*
(1)	(8)	(9)	(10)	(11)	(12)	(13)
010 Sreseh
020 Torjun
021 Pangarengan
030 Sampang
040 Camplong
050 Omben
060 Kedungdung
070 Jrengik
080 Tambelangan
090 Banyuates
100 Robatal
101 Karang Penang
110 Ketapang
120 Sokobanah
Kabupaten Sampang

Catatan/Note: ...

Sumber/Source: BPS, Statistik Pertanian Hortikultura SPH-TH/BPS-Statistics Indonesia, *Agricultural Statistik for Horticulture SPH-TH*

Tabel 5.1.11 **Luas Panen Tanaman Hias Menurut Jenis Tanaman di Kabupaten Sampang (m²), 2017–2020**
Table 5.1.11 **Harvested Area of Ornamental Plants by Kind of Plant in Sampang Regency (m²), 2017–2020**

Jenis Tanaman Kind of Plants	2017	2018	2019	2020 ^x
(1)	(2)	(3)	(4)	(5)
Anggrek/ <i>Orchid</i>				
Krisan/ <i>Chrysantemum</i>				
Mawar/ <i>Rose</i>				
Sedap Malam/ <i>Tuberose</i>				
Komoditas daerah				
Komoditas daerah				

Catatan/Note: ...

Sumber/Source: BPS, Statistik Pertanian Hortikultura SPH-TH/BPS-Statistics Indonesia, *Agricultural Statistik for Horticulture SPH-TH*

Tabel 5.1.12 **Produksi Tanaman Hias Menurut Jenis Tanaman di Kabupaten Sampang (tangkai), 2017–2020**
Table 5.1.12 **Production of Ornamental Plants by Kind of Plant in Sampang Regency (stalks), 2017–2020**

Jenis Tanaman <i>Kind of Plants</i>	2017	2018	2019	2020 ^x
(1)	(2)	(3)	(4)	(5)
Anggrek/ <i>Orchid</i>				
Krisan/ <i>Chrysantemum</i>				
Mawar/ <i>Rose</i>				
Sedap Malam/ <i>Tuberose</i>				
Komoditas daerah				
Komoditas daerah				

Catatan/*Note*: ...

Sumber/*Source*: BPS, Statistik Pertanian Hortikultura SPH-TH/BPS-Statistics Indonesia, *Agricultural Statistik for Horticulture SPH-TH*

Tabel 5.1.13 **Produksi Buah-buahan Menurut Kecamatan dan Jenis Tanaman di Kabupaten Sampang (ton), 2019 and 2020**
Table 5.1.13 **Production of Fruits by Subdistrict and Kind of Plant in Sampang Regency (kuintal), 2019 and 2020**

Kecamatan Subdistrict	Mangga/Mango		Durian/Durian	
	2019	2020*	2019	2020*
(1)	(2)	(3)	(4)	(5)
010 Sreseh	-	-	-	-
020 Torjun	8 840,00	-	-	-
021 Pangarengan	3 824,00	-	-	-
030 Sampang	18 120,00	-	-	-
040 Camplong	1 204,00	-	-	-
050 Omben	14 756,00	-	5,00	-
060 Kedungdung	9 335,00	-	-	-
070 Jrengik	759,00	-	-	-
080 Tambelangan	42 897,00	-	-	-
090 Banyuates	49 405,00	-	3,00	-
100 Robatal	9 788,00	-	-	-
101 Karang Penang	-	-	150,00	-
110 Ketapang	82 353,00	-	432,00	-
120 Sokobanah	56 412,00	-	-	-
Kabupaten Sampang	297 693,00	-	590,00	-

Lanjutan Tabel/*Continued Table* 5.1.13

Kecamatan Subdistrict	Jeruk Siam/Orange/Tangerine		Pisang/Banana	
	2019	2020*	2019	2020*
(1)	(6)	(7)	(8)	(9)
010 Sreseh	-		600,00	
020 Torjun	3,00		10 033,00	
021 Pangarengan	1,00		18 260,00	
030 Sampang	-		-	
040 Camplong	-		1 173,00	
050 Omben	-		1 295,00	
060 Kedungdung	-		7 342,00	
070 Jrengik	-		397,00	
080 Tambelangan	-		3 945,00	
090 Banyuates	329,00		5 296,00	
100 Robatal	-		33 159,00	
101 Karang Penang	-		55 388,00	
110 Ketapang	-		13 842,00	
120 Sokobanah	10,00		696,00	
Kabupaten Sampang	343,00		151 426,00	

Lanjutan Tabel/*Continued Table* 5.1.13

Kecamatan Subdistrict	Pepaya/Papaya		Salak/Snakefruit	
	2019	2020*	2019	2020*
(1)	(10)	(11)	(12)	(13)
010 Sreseh	40,00		-	
020 Torjun	169,00		-	
021 Pangarengan	204,00		-	
030 Sampang	663,00		-	
040 Camplong	476,00		-	
050 Omben	12,00		-	
060 Kedungdung	215,00		-	
070 Jrengik	57,00		-	
080 Tambelangan	1 585,00		40,00	
090 Banyuates	272,00		-	
100 Robatal	20,00		-	
101 Karang Penang	17,00		-	
110 Ketapang	126,00		-	
120 Sokobanah	211,00		-	
Kabupaten Sampang	151 426,00		40,00	

Lanjutan Tabel/*Continued Table* 5.1.13

Kecamatan <i>Subdistrict</i>	Komoditas daerah		Komoditas daerah	
	2019	2020*	2019	2020*
(1)	(10)	(11)	(12)	(13)
010 Sreseh				
020 Torjun				
021 Pangarengan				
030 Sampang				
040 Camplong				
050 Omben				
060 Kedungdung				
070 Jrengik				
080 Tambelangan				
090 Banyuates				
100 Robatal				
101 Karang Penang				
110 Ketapang				
120 Sokobanah				
Kabupaten Sampang				

Catatan/*Note*: ...Sumber/*Source*: BPS, Statistik Pertanian Hortikultura SPH-BST/*BPS-Statistics Indonesia, Agricultural Statistic for Horticulture SPH-BST*

Tabel 5.1.14 **Produksi Buah–Buahan dan Sayuran Tahunan Menurut Jenis Tanaman di Kabupaten Sampang (ton), 2017–2020**
Table **Production of Annual Fruits and Vegetables by Kind of Plant in Sampang Regency (ton), 2017–2020**

Jenis Tanaman Kind of Plants	2017	2018	2019	2020
(1)	(2)	(3)	(4)	(5)
Buah–Buahan/Fruits:				
Durian/Durian	217,00	530,00	590,00	
Jeruk Siam/Kepron/Orange/Tangerine	926,00	404,00	-	
Mangga/Mango	154 428,00	256 088,00	297 693,00	
Pepaya/Papaya	4 913,00	2 942,00	151 426,00	
Pisang/Banana	155 687,00	119 552,00	151 426,00	
Salak/Snakefruit	40,00	40,00	40,00	
Komoditas daerah				
Komoditas daerah				
Sayuran/Vegetables:				
Komoditas daerah				
Komoditas daerah				

Catatan/Note: ...

Sumber/Source: BPS, Statistik Pertanian Hortikultura SPH-BST/BPS-Statistics Indonesia, Agricultural Statistic for Horticulture SPH-BST

5.2 PERKEBUNAN

ESTATE CROPS

Tabel 5.2.1 Luas Areal Tanaman Perkebunan Menurut Kecamatan dan Jenis Tanaman di Kabupaten Sampang (ha), 2019 dan 2020
Planted Area of Estate Crops by Subdistrict and Type of Crops in Sampang Regency (ha), 2019 and 2020

Kecamatan Subdistrict	Kelapa Sawit/Oil Palm		Kelapa/Coconut	
	2019	2020	2019	2020
(1)	(2)	(3)	(4)	(5)
010 Sreseh	-	-	141,00	
020 Torjun	-	-	205,00	
021 Pangarengan	-	-	96,00	
030 Sampang	-	-	326,00	
040 Camplong	-	-	192,00	
050 Omben	-	-	521,00	
060 Kedungdung	-	-	247,00	
070 Jrengik	-	-	324,00	
080 Tambelangan	-	-	318,00	
090 Banyuates	-	-	381,00	
100 Robatal	-	-	191,00	
101 Karang Penang	-	-	116,00	
110 Ketapang	-	-	91,00	
120 Sokobanah	-	-	136,50	
Kabupaten Sampang	-	-	3.285,50	

Lanjutan Tabel/*Continued Table* 5.2.1

Kecamatan Subdistrict	Karet/Rubber		Kopi/Coffee	
	2019	2020	2019	2020
(1)	(6)	(7)	(8)	(9)
010 Sreseh	-	-	-	-
020 Torjun	-	-	-	-
021 Pangarengan	-	-	-	-
030 Sampang	-	-	-	-
040 Camplong	-	-	-	-
050 Omben	-	-	-	-
060 Kedungdung	-	-	-	-
070 Jrengik	-	-	-	-
080 Tambelangan	-	-	-	-
090 Banyuates	-	-	-	-
100 Robatal	-	-	-	-
101 Karang Penang	-	-	-	-
110 Ketapang	-	-	-	-
120 Sokobanah	-	-	-	-
Kabupaten Sampang	-	-	-	-

Lanjutan Tabel/*Continued Table* 5.2.1

Kecamatan Subdistrict	Kakao/Cocoa		Tebu/Sugar cane	
	2019	2020	2019	2020
(1)	(10)	(11)	(12)	(13)
010 Sreseh	-	-	-	-
020 Torjun	-	-	-	-
021 Pangarengan	-	-	-	-
030 Sampang	-	-	-	-
040 Camplong	-	-	-	-
050 Omben	-	-	-	-
060 Kedungdung	-	-	-	-
070 Jrengik	-	-	-	-
080 Tambelangan	-	-	-	-
090 Banyuates	-	-	-	-
100 Robatal	-	-	-	-
101 Karang Penang	-	-	-	-
110 Ketapang	-	-	-	-
120 Sokobanah	-	-	-	-
Kabupaten Sampang	-	-	-	-

Lanjutan Tabel/*Continued Table 5.2.1*

Kecamatan Subdistrict	Teh/Tea		Tembakau/Tobacco	
	2019	2020	2019	2020
(1)	(14)	(15)	(16)	(17)
010 Sreseh	-	-	5,00	
020 Torjun	-	-	508,00	
021 Pangarengan	-	-	175,00	
030 Sampang	-	-	925,00	
040 Camplong	-	-	975,00	
050 Omben	-	-	855,00	
060 Kedungdung	-	-	95,00	
070 Jrengik	-	-	155,00	
080 Tambelangan	-	-	-	
090 Banyuates	-	-	-	
100 Robatal	-	-	325,00	
101 Karang Penang	-	-	655,00	
110 Ketapang	-	-	40,00	
120 Sokobanah	-	-	425,00	
Kabupaten Sampang	-	-	5.138,00	

Tabel
Table 5.2.2

Produksi Perkebunan Menurut Kecamatan dan Jenis Tanaman di Kabupaten Sampang (ton), 2019 dan 2020
Production of Estate by Subdistrict and Type of Crops in Sampang Regency (ton), 2019 and 2020

Kecamatan Subdistrict	Kelapa Sawit/Oil Palm		Kelapa/Coconut	
	2019	2020	2019	2020
(1)	(2)	(3)	(4)	(5)
010 Sreseh	-	-	19,50	
020 Torjun	-	-	32,51	
021 Pangarengan	-	-	25,50	
030 Sampang	-	-	67,65	
040 Camplong	-	-	30,80	
050 Omben	-	-	150,60	
060 Kedungdung	-	-	52,25	
070 Jrengik	-	-	38,50	
080 Tambelangan	-	-	82,50	
090 Banyuates	-	-	104,50	
100 Robatal	-	-	36,30	
101 Karang Penang	-	-	32,55	
110 Ketapang	-	-	32,45	
120 Sokobanah	-	-	41,25	
Kabupaten Sampang	-	-	746,86	

Lanjutan Tabel/*Continued Table* 5.2.2

Kecamatan Subdistrict	Karet/Rubber		Kopi/Coffee	
	2019	2020	2019	2020
(1)	(6)	(7)	(8)	(9)
010 Sreseh	-	-	-	-
020 Torjun	-	-	-	-
021 Pangarengan	-	-	-	-
030 Sampang	-	-	-	-
040 Camplong	-	-	-	-
050 Omben	-	-	-	-
060 Kedungdung	-	-	-	-
070 Jrengik	-	-	-	-
080 Tambelangan	-	-	-	-
090 Banyuates	-	-	-	-
100 Robatal	-	-	-	-
101 Karang Penang	-	-	-	-
110 Ketapang	-	-	-	-
120 Sokobanah	-	-	-	-
Kabupaten Sampang	-	-	-	-

Lanjutan Tabel/*Continued Table* 5.2.2

Kecamatan Subdistrict	Kakao/Cocoa		Tebu/Sugar cane	
	2019	2020	2019	2020
(1)	(10)	(11)	(12)	(13)
010 Sreseh	2,25	-		
020 Torjun	292,10	-		
021 Pangarengan	105,00	-		
030 Sampang	647,50	-		
040 Camplong	731,25	-		
050 Omben	534,38	-		
060 Kedungdung	48,45	-		
070 Jrengik	81,38	-		
080 Tambelangan	-	-		
090 Banyuates	-	-		
100 Robatal	178,75	-		
101 Karang Penang	376,63	-		
110 Ketapang	22,00	-		
120 Sokobanah	259,25	-		
Kabupaten Sampang	3.278,94	-		

Lanjutan Tabel/*Continued Table 5.2.2*

Kecamatan <i>Subdistrict</i>	Teh/ <i>Tea</i>		Tembakau/ <i>Tobacco</i>	
	2019	2020	2019	2020
(1)	(14)	(15)	(16)	(17)
010 Sreseh				
020 Torjun				
021 Pangarengan				
030 Sampang				
040 Camplong				
050 Omben				
060 Kedungdung				
070 Jrengik				
080 Tambelangan				
090 Banyuates				
100 Robatal				
101 Karang Penang				
110 Ketapang				
120 Sokobanah				
Kabupaten Sampang				

Catatan/*Note*: ...

Sumber/*Source*: BPS, Statistik Pertanian Hortikultura SPH-BST/*BPS-Statistics Indonesia, Agricultural Statistic for Horticulture SPH-BST*

06

INDUSTRI, PERTAMBANGAN, DAN ENERGI
INDUSTRY, MINING, AND ENERGY



PENJELASAN TEKNIS

1. Dinas Perindustrian, Pertambangan dan perdagangan membagi bentuk Industri Pengolahan menjadi lima macam:
 - a. Industri Pangan
 - b. Industri Sandang
 - c. Industri Kimia dan Bahan Bangunan
 - d. Industri Logam dan Elektronika
 - e. Industri Kerajinan.
2. Kebutuhan tenaga listrik di Kabupaten Sampang sebagian besar dari Perusahaan Listrik Negara (PLN).
3. Data air minum dikumpulkan dari Perusahaan Air Minum Daerah Kabupaten Sampang.

TECHNICAL NOTES

1. Department of Industry, Mining and Processing industry was the form of trade divide into five types
 - a. Food Industry
 - b. Clothing industry
 - c. Chemical and Building Materials Industry
 - d. Metal and Electronics Industries
 - e. Handicraft Industry
2. Electricity demand in the district of Sampang most of the State Electricity Company (PLN).
3. Data were collected from drinking water Drinking Water Companies Sampang regency.

ULASAN

Dari tahun ke tahun jumlah industri di Kabupaten Sampang mengalami kenaikan, sehingga penyerapan tenaga kerja, nilai produksi dan nilai investasi ikut mengalami kenaikan. Meski sektor industri bukan sektor populer, namun sektor ini telah menyerap 518 tenaga kerja.

Dari sektor air minum, jumlah pelanggan di PDAM Kabupaten Sampang mengalami penurunan dibanding tahun sebelumnya. Jumlah air yang disalurkan mengalami kenaikan, demikian juga nilai produksinya.

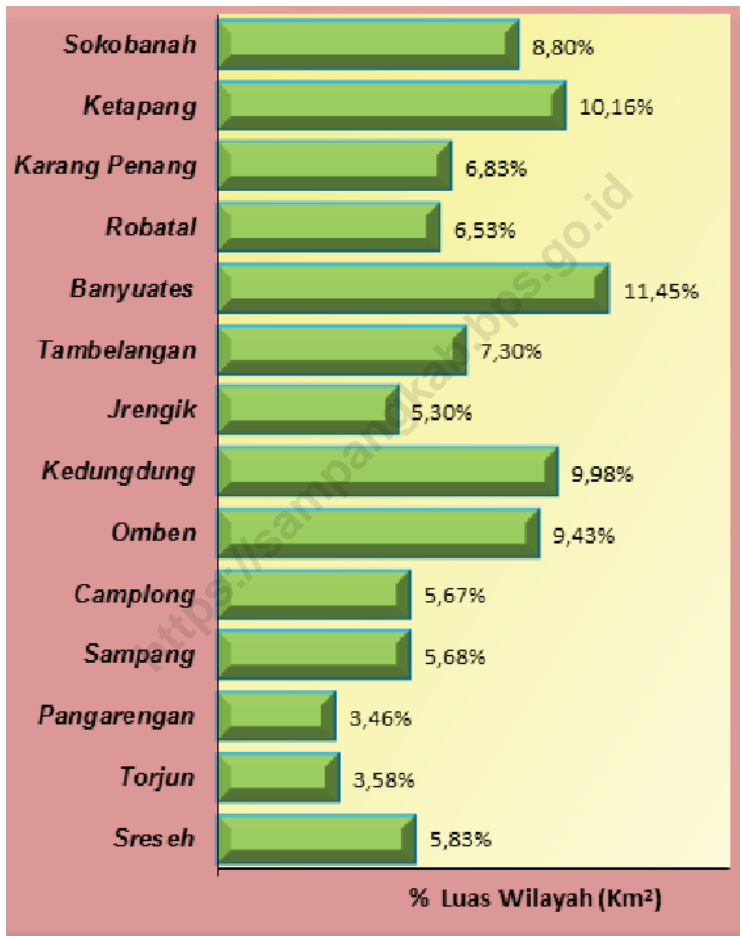
DESCRIPTION

From year to year the number of industrial district of Sampang has increased, so that employment, production value and the value of the investment involved has increased. Although the industrial sector instead of the popular sectors, but the sector has absorbed 518 of workers.

From the water sector, the number of customers in PDAM Kabupaten Sampang has decreased over the previous year. The amount of water delivered increased, so the production values.

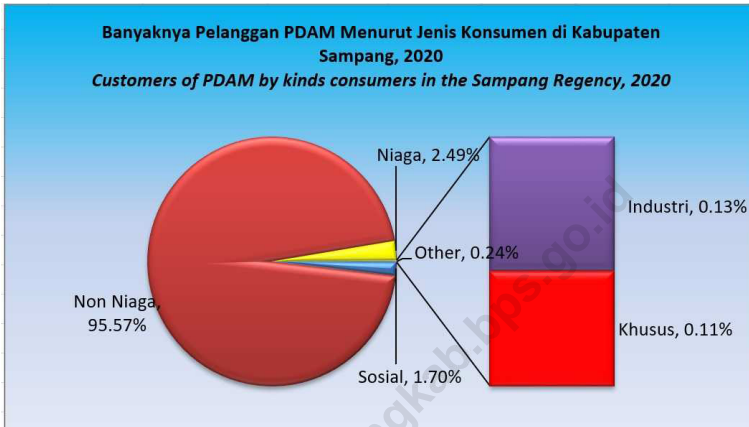
<https://sampang.go.id>

Gambar 6.1 Luas Daerah menurut Kecamatan (%), 2020
Figures **6.1** Area of Subdistrict (%), 2020



Sumber/Source : Berdasarkan Peraturan Menteri Dalam Negeri No. 66 Tahun 2011 tanggal 28 Desember 2011
 Based on Minister Of Home Affairs Regulation No 66/2011, December 28,2011

Gambar 6.2 Banyaknya pelanggan PDAM di Kab. Sampang, 2020
Figures *Customer Of PDAM in the Sampang regency*



Sumber/Source :

Tabel
Table 6.1

Daya Terpasang, Produksi, dan Distribusi Listrik PT. PLN (Persero) pada Cabang/Ranting PLN Menurut Kecamatan di Kabupaten Sampang, 2020
Installed Electricity Power, Production, and Distribution of PT. PLN (Persero) at PLN Branch by Subdistrict in Sampang Regency, 2020

Kecamatan Subdistrict	Daya Terpasang Installed Electricity Power (KW)	Produksi Listrik Electricity Production (KWh)	Listrik Terjual Electricity Sold (KWh)	Dipakai Sendiri Own Used (KWh)	Susut/ Hilang Shrinkage/ Lost (KWh)
(1)	(2)	(3)	(4)	(5)	(6)
010 Sreseh					
020 Torjun					
021 Pangarengan					
030 Sampang					
040 Camplong					
050 Omben					
060 Kedungdung					
070 Jrengik					
080 Tambelangan					
090 Banyuates					
100 Robatal					
101 Karang Penang					
110 Ketapang					
120 Sokobanah					
Kabupaten Sampang					

Catatan/Note: ...

Sumber/Source: Perusahaan Daerah Air Minum Kabupaten Sampang/Local Drinking Water Company of Sampang Regency

Tabel
Table 6.2**Jumlah Pelanggan Listrik Menurut Kecamatan di
Kabupaten Sampang, 2016–2020**
**Number of Electricity Customers by Subdistrict in Sampang
Regency, 2016–2020**

Kecamatan Subdistrict	2016	2017	2018	2019	2020
(1)	(2)	(3)	(4)	(5)	(6)
010 Sreseh	8.422	
020 Torjun	9.205	
021 Pangarengan	6.117	
030 Sampang	28.763	
040 Camplong	17.368	
050 Omben	14.093	
060 Kedungdung	9.805	
070 Jrengik	7.483	
080 Tambelangan	9.068	
090 Banyuates	19.896	
100 Robatal	9.839	
101 Karang Penang	8.436	
110 Ketapang	21.652	
120 Sokobanah	9.632	
Kabupaten Sampang	179.779	

Catatan/Note: ...

Sumber/Source: PT PLN (Persero) Cabang Sampang/PT. PLN of Sampang Regency Branch

Tabel 6.3
Table

Jumlah Pelanggan dan Air yang Disalurkan Menurut Kecamatan di Kabupaten Sampang, 2020
Number of Customers and Distributed Water by Subdistrict in Sampang Regency, 2020

Kecamatan Subdistrict	Pelanggan Number of Customers	Air Disalurkan Distributed Water (m ³)	Nilai Value (Rp)
(1)	(2)	(3)	(4)
010 Sreseh	575	91.115	488.387.606
020 Torjun	534	121.804	445.002.940
021 Pangarengan			
030 Sampang	6.444	1.904.187	7.610.035.875
040 Camplong	1.042	230.551	825.025.943
050 Omben	1.004	231.681	736.227.456
060 Kedungdung	632	194.552	664.726.156
070 Jrengik	137	31.771	114.710.345
080 Tambelangan	34	22.163	86.588.662
090 Banyuates			
100 Robatal	69	10.101	33.885.525
101 Karang Penang			
110 Ketapang	565	104.139	373.289.001
120 Sokobanah	45	8.786	29.929.909
Kabupaten Sampang	11.081	2.950.810	11.407.809.421

Catatan/Note: ...

Sumber/Source: Perusahaan Daerah Air Minum Kabupaten Sampang/Local Drinking Water Company of Sampang Regency

07

**PARIWISATA
TOURISM**



PENJELASAN TEKNIS

1. Berdasarkan Surat Ijin Usaha Perdagangan yang dikeluarkan oleh Kantor Pelayanan, Perijinan dan Penanaman Modal, usaha perdagangan dibedakan menjadi:
 - a. Perdagangan Besar
 - b. Perdagangan Menengah
 - c. Perdagangan Kecil
2. Sarana perdagangan terdiri dari pasar umum, pasar desa, toko/swalayan/ toserba, kios, rumah makan/restoran/ warung. Data ini dikumpulkan dari Badan Pemberdayaan Masyarakat Kabupaten Sampang.
3. Koperasi terdiri dari Koperasi Primer dan Sekunder. Data mengenai koperasi bersumber dari Dinas Koperasi, Pengusaha Kecil dan Menengah Kabupaten Sampang. Koperasi primer adalah koperasi yang anggotanya orang seorang dimana wilayah keanggotaannya meliputi satu Kabupaten/Kota dan wewenang pembinaanya menjadi tanggung jawab Kabupaten/Kota. Sedangkan koperasi sekunder adalah koperasi yang anggotanya terdiri dari koperasi primer dan keanggotaannya meliputi satu Kabupaten/Kota dimana wewenang pembinaanya menjadi tanggung jawab Kabupaten/Kota.

TECHNICAL NOTES

1. *Based on the Business License issued by the Office of Trade Services, Licensing and Investment, the trading business can be divided into:*
 - a. *Wholesale*
 - b. *Secondary trading*
 - c. *Small trade*
2. *Facility consists of a common market of trade, markets, shops/supermarkets, stalls, restaurant/cafes. This data is collected from the Board Community Empowerment of Sampang Regency.*
3. *Cooperatives are divided by Primary and Secondary Cooperatives. The data on cooperatives sourced from the Department of Cooperatives and Small-Large Entrepreneurs of Sampang Regency. Primary cooperative is a cooperative that has member is individually status in a Regency / City, and Department of Cooperatives and Small-Large Entrepreneurs in regency/city level has responsibility to guide and build that kind of cooperatives. Secondary cooperative is a cooperative that has member from some primary cooperatives in a regency/city, and Department of Cooperatives and Small-Large Entrepreneurs in regency/city level has responsibility to guide and build them.*

ULASAN

Selama tahun 2009-2020 usaha perdagangan di Kabupaten Sampang didominasi oleh usaha perdagangan kecil. Hal ini terlihat dari Surat Ijin Usaha Perdagangan yang diterbitkan oleh Kantor Pelayanan, Perijinan dan Penanaman Modal Kabupaten Sampang. Penerbitan Surat Ijin Usaha Perdagangan paling banyak terjadi pada tahun 2012 untuk usaha perdagangan kecil dan pada tahun 2008 untuk perdagangan menengah. Sedangkan untuk usaha perdagangan besar diterbitkan paling banyak pada tahun 2010.

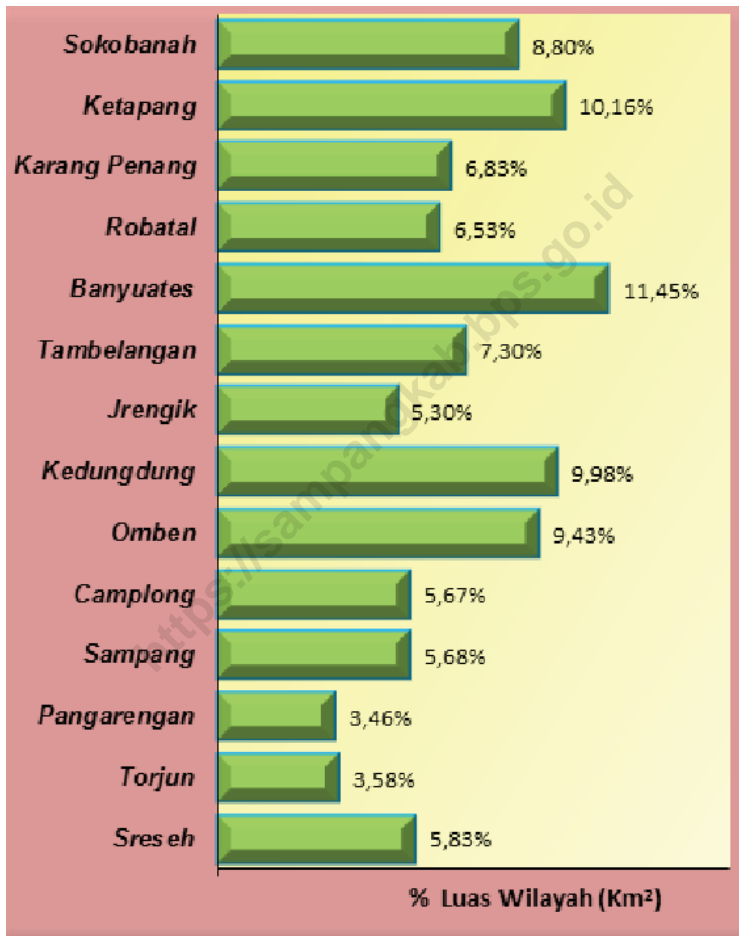
Sebagai salah satu sarana perekonomian, keberadaan koperasi di Kabupaten Sampang cukup mengembirakan. Jenis koperasi di Kabupaten Sampang terdiri dari 23 jenis, mulai dari Koperasi Pusat, Koperasi Unit Desa, Koperasi Pegawai Republik Indonesia, Koperasi Wanita, Koperasi Pasar, sampai dengan Koperasi Serba Usaha. Pada tahun 2017 koperasi di Kabupaten Sampang berjumlah 446 usaha, dan berkembang pada tahun 2018 menjadi 447 usaha.

DESCRIPTION

During the years 2008-2019 in the district of Sampang trading business is dominated by small trading businesses. This can be seen of business license issued by the Office of Trade Services, Licensing and Investment Sampang regency. Issuance of Permit Trading the most happening in 2012 for small and 2008 for medium-sized commercial businesses. As for business at most wholesale trade published in 2010.

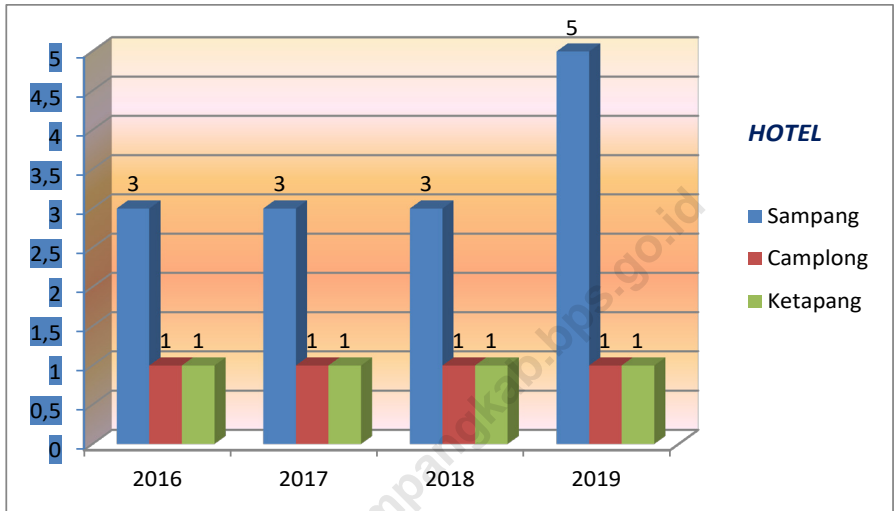
As one facilities economy, the existence of cooperatives in the Sampang Regency quite encouraging. Types of cooperatives in the Sampang Regency consists of 23 types, from the Central Cooperative, Cooperative Village Unit Cooperative Republic of Indonesia, Women's Cooperative, Cooperative Market, Cooperative Enterprise Business Solutions. In 2017 cooperatives in the Sampang Regency amounted to 446 enterprises, and growing in 2017 to 447 businesses.

Gambar 7.1 Luas Daerah menurut Kecamatan (%), 2020
Figures 7.1 Area of Subdistrict (%), 2020



Sumber/Source : Berdasarkan Peraturan Menteri Dalam Negeri No. 66 Tahun 2011 tanggal 28 Desember 2011
 Based on Minister Of Home Affairs Regulation No 66/2011, December 28,2011

Gambar 7.2 Banyaknya jumlah hotel menurut Kecamatan
Figures 7.2 Number of Hotel by Subdistrict



Sumber/Source :

Tabel
Table 7.1

**Jumlah Rumah Makan/Restoran Menurut Kecamatan di
Kabupaten Sampang, 2017–2020**
*Number of Restaurants by Subdistrict in Sampang Regency,
2017–2020*

Kecamatan Subdistrict	2017	2018	2019	2020
(1)	(2)	(3)	(4)	(5)
010 Sreseh				
020 Torjun				
021 Pangarengan				
030 Sampang				
040 Camplong				
050 Omben				
060 Kedungdung				
070 Jrengik				
080 Tambelangan				
090 Banyuates				
100 Robatal				
101 Karang Penang				
110 Ketapang				
120 Sokobanah				
Kabupaten Sampang				

Catatan/Note: ...

Sumber/Source: BPS, Survei Sosial Ekonomi Nasional (Susenas)/BPS-Statistics Indonesia, National Socioeconomic Survey

TRANSPORTASI DAN KOMUNIKASI
TRANSPORTATION AND COMMUNICATION



BADAN PUSAT STATISTIK
KABUPATEN SAMPANG
Jl. KH. Wahid Hasyim No. 37
Telp. (0322) 521140

PENJELASAN TEKNIS

1. Data Transportasi, Komunikasi dan Pariwisata meliputi:
 - a. Panjang Jalan.
 - b. Sarana Angkutan
 - c. Pos
 - d. Hotel
2. Sumber data Transportasi, Komunikasi dan Pariwisata berasal dari instansi terkait yang dikumpulkan oleh Badan Pusat Statistik Kabupaten Sampang.
3. Akomodasi ialah suatu usaha yang menggunakan suatu bangunan atau sebagian dari padanya khusus disediakan, dimana setiap orang dapat menginap dan memperoleh pelayanan serta fasilitas lainnya.

TECHNICAL NOTES

1. *Data transport and communication include:*
 - a. *Length of Roads.*
 - b. *Transportation*
 - c. *Post*
 - d. *Hotel*
2. *Sources of data Transportation, Communication and Tourism from the relevant agencies, collected by the Central Statistics Agency Sampang Regency.*
3. *Accommodation is a business that uses a building or part thereof specifically provided, where everyone can stay and obtain medical and other facilities.*

ULASAN

Pada tahun 2020 kondisi permukaan jalan kabupaten yang mengalami kerusakan sepanjang 76,64 km, mengalami pengurangan 9,11 km dibanding tahun 2019 sedangkan kondisi jalan yang baik sepanjang 484,14 km. Kondisi jembatan yang rusak pada tahun 2020 lebih sedikit dibandingkan kondisi setahun sebelumnya.

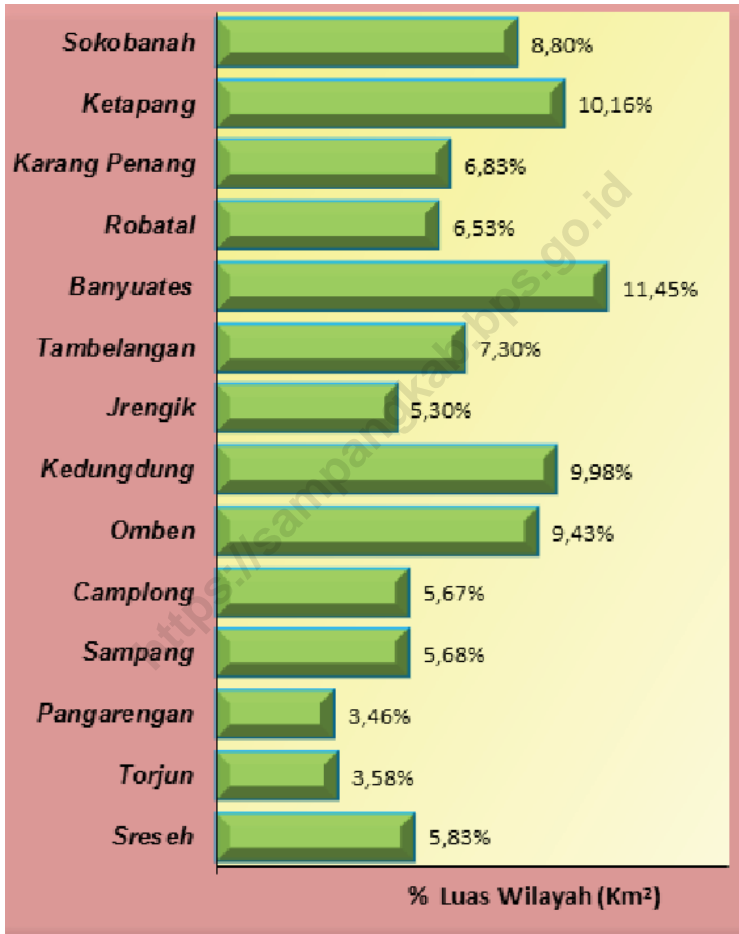
Meskipun di beberapa tempat, pengiriman uang dengan wesel pos sudah diganti dengan transfer bank, namun indikator di PT Pos Indonesia Kantor Pos Sampang menunjukkan angka yang sebaliknya. Jumlah pengirim wesel pos mengalami kenaikan dibanding tahun sebelumnya, begitu juga wesel pos yang diterima mengalami kenaikan.

DESCRIPTION

In 2020 Road surface conditions throughout the county who suffered damage to 76,64 km decreased in 2019 compared to 9,11 km, while the road conditions are good throughout the 484,14 km. Condition of the broken bridge in 2020 is less than the condition a year earlier.

Although in some places, sending money by postal money order has been replaced by bank transfer, but an indicator of PT Pos Indonesia Sampang Post Office figures showed otherwise. Number of sending money orders to increase over the previous year, as well as postal money orders received increased.

Gambar 8.1 Luas Daerah menurut Kecamatan (%), 2020
Figures 8.1 Area of Subdistrict (%), 2020



Sumber/Source :

Gambar 8.2 Kondisi jalan di kabupaten sampang
Figures *Read Condition in the Sampang Regency*



Catatan/Note: ...

Sumber/Source: Dinas Pekerjaan Umum Bina Marga kabupaten Sampang/*Public Work Office of Sampang Regency*

8.1 TRANSPORTASI TRANSPORTATION

Tabel 8.1.1 Panjang Jalan¹ Menurut Tingkat Kewenangan Pemerintahan di Kabupaten Sampang (km), 2018–2020
Length of Roads¹ by Level of Government Authority in Sampang Regency (km), 2018–2020

Tingkat Kewenangan Pemerintahan Level of Government Authority	2018	2019	2020
(1)	(2)	(3)	(4)
Negara ² /State ²
Provinsi/Province
Kabupaten/Kota Regency/Municipality
Jumlah/Total			

Catatan/Note: ¹ Data tidak termasuk panjang jalan tol/Excluding toll road

² Berdasarkan Keputusan Menteri Pekerjaan Umum dan Perumahan Rakyat No. 248/KPTS/M/2015/Based on Public Work and Public Housing Ministerial Decree No. 248/KPTS/M/2015

Sumber/Source: Dinas Perhubungan/Department Of Transportation

Tabel 8.1.2 Panjang Jalan Menurut Jenis Permukaan Jalan di Kabupaten Sampang (km), 2018–2020
Length of Roads by Type of Road Surface in Sampang Regency (km), 2018–2020

Jenis Permukaan Jalan Type of Road Surface	2018	2019	2020
(1)	(2)	(3)	(4)
Aspal/Paved
Kerikil/Gravel
Tanah/Soil
Lainnya/Others
Jumlah/Total			

Catatan/Note: ...

Sumber/Source: Dinas Perhubungan Sampang/Department Of Sampang Transportation

Tabel 8.1.3 Panjang Jalan Menurut Kondisi Jalan di Kabupaten Sampang (km), 2018–2020
Table 8.1.3 Length of Roads by Condition of Roads in Sampang Regency (km), 2018–2020

Kondisi Jalan Condition of Roads	2018	2019	2020
(1)	(2)	(3)	(4)
Baik/Good
Sedang/Moderate
Rusak/Damage
Rusak Berat/Severely Damage
Jumlah/Total			

Catatan/Note: ...

Sumber/Source: Dinas Perhubungan/Department Of Sampang Transportation

8.2 KOMUNIKASI COMMUNICATION

Tabel 8.2.1 **Jumlah Kantor Pos Pembantu Menurut Kecamatan di Kabupaten Sampang, 2017–2020**
Table 8.2.1 **Number of Post Offices Subsidiaries by Subdistrict in Sampang Regency, 2017–2020**

Kecamatan Subdistrict	2017	2018	2019	2020
(1)	(2)	(3)	(4)	(5)
010 Sreseh	-	-	-	-
020 Torjun	1	1	1	1
021 Pangarengan	-	-	-	-
030 Sampang	1	1	1	1
040 Camplong	1	1	1	1
050 Omben	1	1	1	1
060 Kedungdung	1	1	1	1
070 Jrengik	1	1	1	1
080 Tambelangan	-	-	-	-
090 Banyuates	1	1	1	1
100 Robatal	1	1	1	1
101 Karang Penang	1	1	1	1
110 Ketapang	1	1	1	1
120 Sokobanah	1	1	1	1
Kabupaten Sampang	11	11	11	11

Catatan/Note: ...

Sumber/Source: Kantor POS Cabang Sampang/ Sampang Branch POS Office

PERBANKAN, KOPERASI, DAN HARGA-HARGA
BANKING, COOPERATIVE, AND PRICES



PENJELASAN TEKNIS

1. Koperasi adalah perusahaan yang beranggotakan orang-orang atau badan hukum koperasi dengan melandaskan kegiatannya berdasarkan prinsip koperasi sekaligus sebagai gerakan ekonomi rakyat yang berdasarkan azas kekeluargaan. Bentuk badan hukum koperasi ini dikeluarkan dan disahkan oleh Departemen Koperasi.
2. Koperasi Unit Desa (KUD) merupakan koperasi di wilayah pedesaan yang bergerak dalam penyediaan kebutuhan masyarakat yang berkaitan dengan kegiatan pertanian. Koperasi unit desa dapat juga dikatakan sebagai wadah organisasi ekonomi yang berwatak sosial dan merupakan wadah bagi pengembangan berbagai kegiatan ekonomi masyarakat pedesaan yang diselenggarakan oleh masyarakat dan untuk masyarakat itu sendiri.
3. KOPKAR (Koperasi Karyawan) adalah sebuah koperasi yang berada di sebuah perusahaan tertentu. Anggota koperasi ini adalah para karyawan dari perusahaan tersebut.

TECHNICAL NOTES

1. *Cooperative is a company composed of persons-a legal entity or legal entity based on its activities based on the principle of cooperatives as well as a people's economic movement based on the principle of kinship. The form of legal entity of this cooperative is issued and authorized by the Ministry of Cooperatives.*
2. *Village Unit Cooperative (KUD) is a cooperative in rural areas engaged in the provision of community needs related to agricultural activities. Village cooperatives can also be said to be a platform for economic organization with a social character and is a venue for the development of various economic activities of rural communities organized by the community and for the community itself.*
3. *Employee Cooperative is a cooperative residing in a particular company. Members of this cooperative are the employees of the company.*

ULASAN

Di Kabupaten Sampang terdapat 490 koperasi yang berada di Dina Koperasi dan UKM Kabupaten Pamekasan. Dari jumlah tersebut yang paling banyak adalah koperasi wanita dengan jumlah sebanyak 223 unit, sedangkan KUD ada 13 unit.


DESCRIPTION

In Sampang Regency there are 490 cooperatives registered with the Pamekasan Regency Cooperative and SME Office. Of these the most are women's cooperatives with a total of 223 units, while there are 13 KUD units.

<https://sampangkab.bps.go.id>

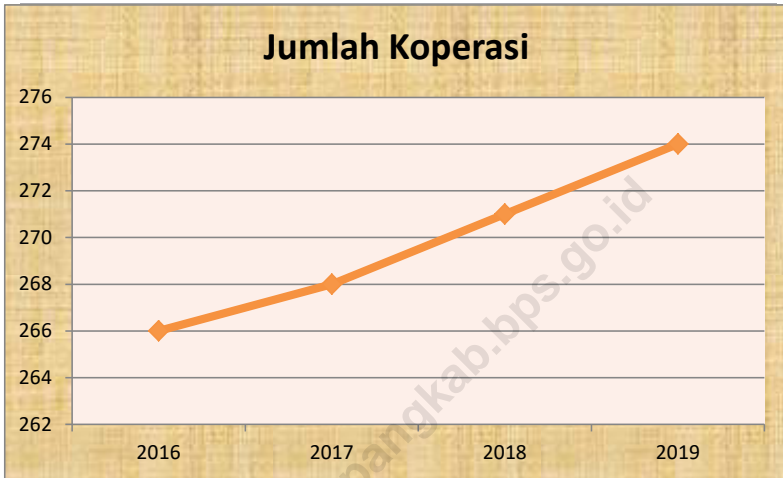
Gambar 9.1
Figures

Luas Daerah menurut Kecamatan (%), 2020
Area of Subdistrict (%), 2020



Sumber/Source :

Gambar 9.2 Jumlah koperasi yang aktif menurut Kecamatan
Figures Number of active cooperative by Subdistrict



Sumber/Source : Dinas Koperasi dan UKM Kabupaten Sampang/Cooperative and SME Office of Sampang Regency

Tabel 9.1
Table

Jumlah Koperasi Aktif Menurut Kecamatan di Kabupaten Sampang, 2017–2020
Number of Active Cooperative by Subdistrict in Sampang Regency, 2017–2020

Kecamatan Subdistrict	2017	2018	2019	2020
(1)	(2)	(3)	(4)	(5)
010 Sreseh	19	191	19	
020 Torjun	14	14	14	
021 Pangarengan	12	12	12	
030 Sampang	69	69	70	
040 Camplong	23	24	25	
050 Omben	31	31	31	
060 Kedungdung	14	15	15	
070 Jrengik	8	8	8	
080 Tambelangan	7	7	7	
090 Banyuates	11	11	11	
100 Robatal	15	16	16	
101 Karang Penang	15	15	16	
110 Ketapang	17	17	17	
120 Sokobanah	13	13	13	
Kabupaten Sampang	268	271	274	

Catatan/Note: ...

Sumber/Source: Dinas Koperasi dan UKM Kabupaten Sampang/Cooperative and SME Office of Sampang Regency

Tabel
Table 9.2**Jumlah Koperasi Menurut Jenis Koperasi dan Kecamatan di Kabupaten Sampang, 2020**
Number of Cooperative by Kind of Cooperative and Subdistrict in Sampang Regency, 2020

Kecamatan Subdistrict	Jenis Koperasi/ Kind of Cooperative					Jumlah Total
	KUD	KPRI	KOPKAR	KOPPAS	Lainnya Other	
(1)	(2)	(3)	(4)	(5)	(6)	(7)
010 Sreseh	1	1	-	-	21	23
020 Torjun	1	2	-	-	17	20
021 Pangarengan	1	1	-	-	15	17
030 Sampang	1	29	9	2	81	122
040 Camplong	1	1	2	-	27	31
050 Omben	1	2	-	-	37	40
060 Kedungdung	1	1	-	-	28	30
070 Jrengik	1	1	-	-	16	18
080 Tambelangan	1	1	-	-	18	20
090 Banyuates	1	1	-	1	29	32
100 Robatal	1	1	-	-	20	22
101 Karang Penang	-	1	-	-	16	17
110 Ketapang	1	1	-	2	29	33
120 Sokobanah	1	1	-	-	16	18
Kabupaten Sampang	13	44	11	5	370	443

Catatan/Note: ...

Sumber/Source: Dinas Koperasi dan UKM Kabupaten Sampang/Cooperative and SME Office of Sampang Regency

10

PENGELUARAN PENDUDUK POPULATION EXPENDITURE



PENJELASAN TEKNIS

1. Pengeluaran rata-rata per kapita adalah biaya yang dikeluarkan untuk konsumsi semua anggota rumah tangga selama sebulan baik yang berasal dari pembelian, pemberian maupun produksi sendiri dibagi dengan banyaknya anggota rumah tangga dalam rumah tangga tersebut.

TECHNICAL NOTES

1. *Per capita Average Expenditure is the cost spent for all household members consumption during the month, whether from purchasing, giving or own production, divided by the number of household members in the household.*
2. *Lorem ipsum dolor sit*

<https://sampangkab.bps.go.id>

ULASAN

Dari hasil Survei Sosial Ekonomi Nasional (SUSENAS) dapat diperoleh pengeluaran rata-rata perkapita sebulan suatu wilayah baik pengeluaran untuk makanan maupun non makanan.

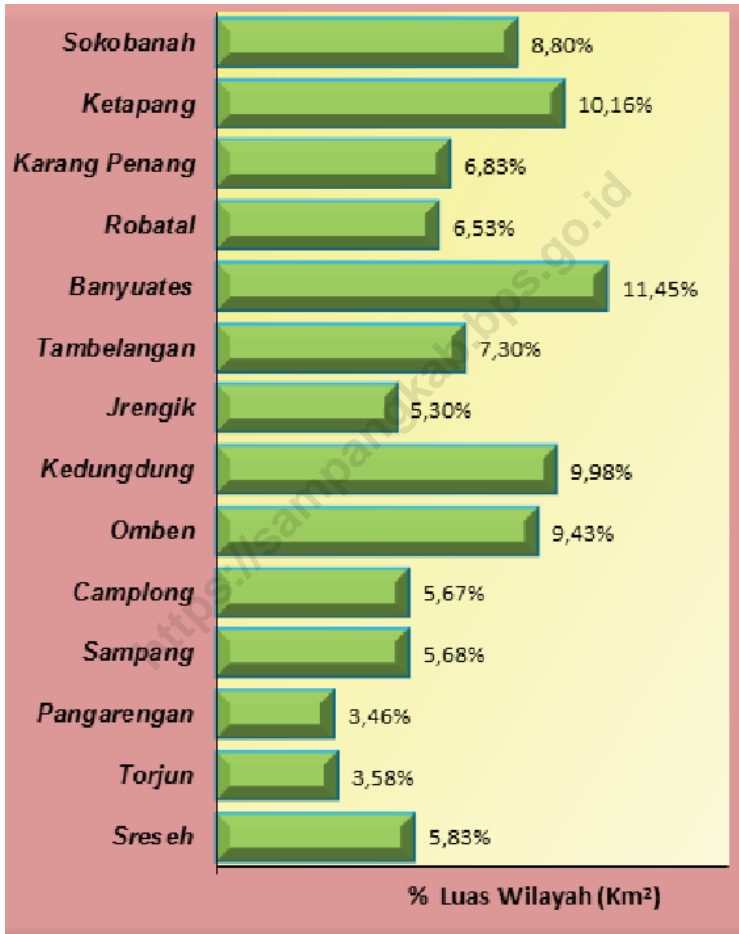
Pengeluaran rata-rata perkapita per bulan di Kabupaten Sampang tahun 2020 pada kelompok makanan sebanyak 57,52 persen dan kelompok bukan makanan sebanyak 42,48 persen. Nilai Pengeluaran rata-rata perkapita sebulan menurut kelompok makanan di Kabupaten Sampang tahun 2019 terbanyak pada kelompok Makanan dan Minuman Jadi, Tembakau, dan Padi-padian, masing-masing sebesar 118.880,15 rupiah, 67.490,24 rupiah, dan 56.738,20 rupiah.

DESCRIPTION

Based on National Social Economic Survey, we can get average monthly percapita expenditure for a region, which consist of two groups of commodity, food and non food commodity.

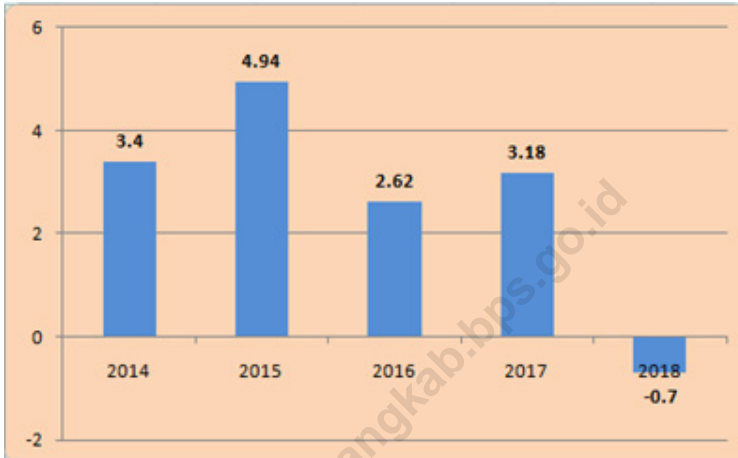
Average expenditure per capita per month in Sampang Regency in 2020 was 57,52 percents for food and 42,48 percents for non food. The Most Value of average expenditure per capita per month by food groups was on Prepared food and beverages, Cereal, and Tobacco and betel, respectively 118.880,15 rupiahs, 67.490,24 ruphias, and 56.738,20 ruphias.

Gambar 10.1 Luas Daerah menurut Kecamatan (%), 2020
Figures 10.1 Area of Subdistrict (%), 2020



Sumber/Source :

Gambar 10.2 **Laju pertumbuhan katagori Pertanian (persen) category**
Figures **Growth rate of agriculture (persen) 2015-2020**



Catatan/Note: ...

Sumber/Source: BPS, Survei Sosial Ekonomi Nasional (Susenas) Maret/BPS-Statistics Indonesia, National Socioeconomic Survey March

Tabel
Table 10.1

**Rata-rata Pengeluaran per Kapita Sebulan Menurut
Kelompok Komoditas (rupiah) di Kabupaten Sampang,
2019 dan 2020**
*Monthly Average Expenditure per Capita by Commodity
Group (rupiahs) in Sampang Regency, 2019 and 2020*

Kelompok Komoditas/Commodity Group	2019	2020
(1)	(2)	(3)
Makanan/Food		
Padi-padian/ <i>Cereals</i>	73.414,14	
Umbi-umbian/ <i>Tubers</i>	1.761,97	
Ikan/udang/cumi/kerang/ <i>Fish/shrimp/common squid/shells</i>	48.191,52	
Daging/ <i>Meat</i>	11.927,54	
Telur dan susu/ <i>Eggs and milk</i>	15.731,95	
Sayur-sayuran/ <i>Vegetables</i>	23.287,50	
Kacang-kacangan/ <i>Legumes</i>	13.560,29	
Buah-buahan/ <i>Fruits</i>	8.973,71	
Minyak dan kelapa/ <i>Oil and coconut</i>	9.625,42	
Bahan minuman/ <i>Beverage stuffs</i>	9.875,77	
Bumbu-bumbuan/ <i>Spices</i>	7.907,33	
Konsumsi lainnya/ <i>Miscellaneous food items</i>	8.030,06	
Makanan dan minuman jadi/ <i>Prepared food and beverages</i>	93.438,41	
Rokok/ <i>Cigarettes</i>	78.536,13	
Jumlah makanan/Total food	404.261,72	
Bukan makanan/Non-food		
Perumahan dan fasilitas rumah tangga/ <i>Housing and household facilities</i>	104.100,36	
Aneka komoditas dan jasa/ <i>Goods and services</i>	73.002,02	
Pakaian, alas kaki, dan tutup kepala/ <i>Clothing, footwear, and headgear</i>	18.809,65	
Komoditas tahan lama/ <i>Durable goods</i>	17.374,64	
Pajak, pungutan, dan asuransi/ <i>Taxes and insurance</i>	11.778,86	
Keperluan pesta dan upacara/kenduri/ <i>Parties and ceremonies</i>	17.058,64	
Jumlah bukan makanan/Total non-food	242.124,17	
Jumlah/Total	646.385,89	

Catatan/Note: ...

Sumber/Source: BPS, Survei Sosial Ekonomi Nasional (Susenas) Maret/BPS-Statistics Indonesia, National Socioeconomic Survey March

Tabel 10.1 **Persentase Pengeluaran per Kapita Sebulan Menurut Kelompok Komoditas di Kabupaten Sampang, 2019 dan 2020**
Percentage of Monthly Expenditure per Capita by Commodity Group in Sampang Regency, 2019 and 2020

Kelompok Komoditas/Commodity Group	2019	2020
(1)	(2)	(3)
Makanan/Food		
Padi-padian/ <i>Cereals</i>	11,36	
Umbi-umbian/ <i>Tubers</i>	0,27	
Ikan/udang/cumi/kerang/ <i>Fish/shrimp/common squid/shells</i>	7,46	
Daging/ <i>Meat</i>	1,85	
Telur dan susu/ <i>Eggs and milk</i>	2,43	
Sayur-sayuran/ <i>Vegetables</i>	3,60	
Kacang-kacangan/ <i>Legumes</i>	2,10	
Buah-buahan/ <i>Fruits</i>	1,39	
Minyak dan kelapa/ <i>Oil and coconut</i>	1,49	
Bahan minuman/ <i>Beverage stuffs</i>	1,53	
Bumbu-bumbuan/ <i>Spices</i>	1,22	
Konsumsi lainnya/ <i>Miscellaneous food items</i>	1,24	
Makanan dan minuman jadi/ <i>Prepared food and beverages</i>	14,46	
Rokok/ <i>Cigarettes</i>	12,15	
Jumlah makanan/Total food	62,54	
Bukan makanan/Non-food		
Perumahan dan fasilitas rumah tangga/ <i>Housing and household facilities</i>	16,10	
Aneka komoditas dan jasa/ <i>Goods and services</i>	11,29	
Pakaian, alas kaki, dan tutup kepala/ <i>Clothing, footwear, and headgear</i>	2,91	
Komoditas tahan lama/ <i>Durable goods</i>	2,69	
Pajak, pungutan, dan asuransi/ <i>Taxes and insurance</i>	1,82	
Keperluan pesta dan upacara/kenduri/ <i>Parties and ceremonies</i>	2,64	
Jumlah bukan makanan/Total non-food	37,46	
Jumlah/Total	100,00	

Catatan/Note: ...

Sumber/Source: BPS, Survei Sosial Ekonomi Nasional (Susenas) Maret/BPS-Statistics Indonesia, National Socioeconomic Survey March

Tabel
Table 10.3**Persentase Penduduk Menurut Golongan Pengeluaran Per Kapita Sebulan di Kabupaten Sampang, 2020**
Percentage of Population by Per Capita Spending Group a Month in Sampang Regency, 2020

Golongan Pengeluaran Spending Group (Rp)	Persentase Penduduk Percentage of Population
(1)	(2)
< 150 000	
150 000–199 999	
200 000–299 999	
300 000–499 999	
500 000–749 999	
750 000–999 999	
1 000 000–1 499 999	
> 1 500 000	
Jumlah/Total	100,00

Catatan/Note: ...

Sumber/Source: BPS, Survei Sosial Ekonomi Nasional (Susenas) Maret/BPS-Statistics Indonesia, National Socioeconomic Survey March

11

PERDAGANGAN
TRADE



PENJELASAN TEKNIS

1. Berdasarkan Surat Ijin Usaha Perdagangan yang dikeluarkan oleh Kantor Pelayanan, Perijinan dan Penanaman Modal, usaha perdagangan dibedakan menjadi:
 - a. Perdagangan Besar
 - b. Perdagangan Menengah
 - c. Perdagangan Kecil
2. Sarana perdagangan terdiri dari pasar umum, pasar desa, toko/swalayan/ toserba, kios, rumah makan/restoran/ warung. Data ini dikumpulkan dari Badan Pemberdayaan Masyarakat Kabupaten Sampang.
3. Koperasi terdiri dari Koperasi Primer dan Sekunder. Data mengenai koperasi bersumber dari Dinas Koperasi, Pengusaha Kecil dan Menengah Kabupaten Sampang. Koperasi primer adalah koperasi yang anggotanya orang seorang dimana wilayah keanggotaannya meliputi satu Kabupaten/Kota dan wewenang pembinaanya menjadi tanggung jawab Kabupaten/Kota. Sedangkan koperasi sekunder adalah koperasi yang anggotanya terdiri dari koperasi primer dan keanggotaannya meliputi satu Kabupaten/Kota dimana wewenang pembinaanya menjadi tanggung jawab Kabupaten/Kota.

TECHNICAL NOTES

1. *Based on the Business License issued by the Office of Trade Services, Licensing and Investment, the trading business can be divided into:*
 - a. *Wholesale*
 - b. *Secondary trading*
 - c. *Small trade*
2. *Facility consists of a common market of trade, markets, shops/supermarkets, stalls, restaurant/cafes. This data is collected from the Board Community Empowerment of Sampang Regency.*
3. *Cooperatives are divided by Primary and Secondary Cooperatives. The data on cooperatives sourced from the Department of Cooperatives and Small-Large Entrepreneurs of Sampang Regency. Primary cooperative is a cooperative that has member is individually status in a Regency / City, and Department of Cooperatives and Small-Large Entrepreneurs in regency/city level has responsibility to guide and build that kind of cooperatives. Secondary cooperative is a cooperative that has member from some primary cooperatives in a regency/city, and Department of Cooperatives and Small-Large Entrepreneurs in regency/city level has responsibility to guide and build them.*

<https://sampangkab.bps.go.id>

ULASAN

Selama tahun 2008-2018 usaha perdagangan di Kabupaten Sampang didominasi oleh usaha perdagangan kecil. Hal ini terlihat dari Surat Ijin Usaha Perdagangan yang diterbitkan oleh Kantor Pelayanan, Perijinan dan Penanaman Modal Kabupaten Sampang. Penerbitan Surat Ijin Usaha Perdagangan paling banyak terjadi pada tahun 2012 untuk usaha perdagangan kecil dan pada tahun 2008 untuk perdagangan menengah. Sedangkan untuk usaha perdagangan besar diterbitkan paling banyak pada tahun 2010.

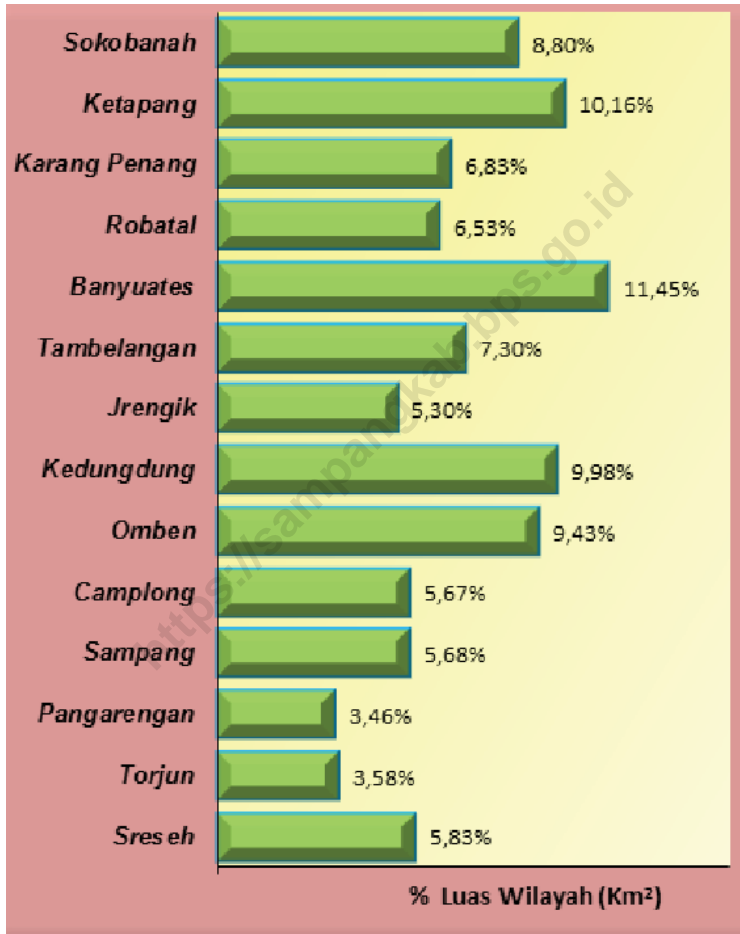
Sebagai salah satu sarana perekonomian, keberadaan koperasi di Kabupaten Sampang cukup menggembirakan. Jenis koperasi di Kabupaten Sampang terdiri dari 23 jenis, mulai dari Koperasi Pusat, Koperasi Unit Desa, Koperasi Pegawai Republik Indonesia, Koperasi Wanita, Koperasi Pasar, sampai dengan Koperasi Serba Usaha. Pada tahun 2017 koperasi di Kabupaten Sampang berjumlah 446 usaha, dan berkembang pada tahun 2018 menjadi 447 usaha.

DESCRIPTION

During the years 2008-2018 in the district of Sampang trading business is dominated by small trading businesses. This can be seen of business license issued by the Office of Trade Services, Licensing and Investment Sampang regency. Issuance of Permit Trading the most happening in 2012 for small and 2008 for medium-sized commercial businesses. As for business at most wholesale trade published in 2010.

As one facilities economy, the existence of cooperatives in the Sampang Regency quite encouraging. Types of cooperatives in the Sampang Regency consists of 23 types, from the Central Cooperative, Cooperative Village Unit Cooperative Republic of Indonesia, Women's Cooperative, Cooperative Market, Cooperative Enterprise Business Solutions. In 2017 cooperatives in the Sampang Regency amounted to 446 enterprises, and growing in 2018 to 447 businesses.

Gambar 11.1 **Luas Daerah menurut Kecamatan (%), 2020**
Figures 11.1 **Area of Subdistrict (%), 2020**



Sumber/Source : Berdasarkan Peraturan Menteri Dalam Negeri No. 66 Tahun 2011 tanggal 28 Desember 2011
 Based on Minister Of Home Affairs Regulation No 66/2011, December 28,2011

Gambar 11.2 ...
Figures ...



Sumber/Source :

Tabel
Table 11.1

**Jumlah Sarana Perdagangan Menurut Jenisnya di
Kabupaten Sampang, 2017–2020**
**Number of Trading Facilities by Type of Facility in Sampang
Regency, 2017–2020**

Jenis Sarana Perdagangan Type of Trading Facilities	2017	2018	2019	2020
(1)	(2)	(3)	(4)	(5)
Pasar/Market
Toko/Store
Kios
Warung
Jumlah/Total				

Catatan/Note: ...

Sumber/Source: BPS, Pendataan Potensi Desa (Podes)/ BPS-Statistics Indonesia, Village Potential Data Collection

12

SISTEM NERACA REGIONAL SYSTEM OF REGIONAL ACCOUNTS



PENJELASAN TEKNIS

1. Metodologi penghitungan pendapatan regional yang dipakai mengikuti buku petunjuk BPS-Sistem Neraca Nasional.
2. Pengertian Produk Domestik Regional Bruto (PDRB) bisa dilihat dari tiga sisi yaitu: produksi, pendapatan dan pengeluaran. Penghitungan PDRB dengan pendekatan produksi dan pengeluaran telah disajikan dalam publikasi ini, namun penghitungan melalui pendekatan pendapatan belum tersedia.
3. Produk Regional Bruto, adalah Produk Domestik Bruto ditambah dengan pendapatan factor neto dari luar.
4. Produk Regional Neto, adalah Produk Regional Bruto dikurangi penyusutan atas barang-barang modal tetap yang digunakan selama setahun.
5. Pendapatan Regional Perkapita, adalah Produk Regional Neto atas biaya factor produksi pertengahan tahun
6. Penyajian pendapatan regional dibedakan atas harga yang berlaku dan harga konstan. Pada penyajian atas harga yang berlaku semua agregat pendapatan dinilai atas harga berlaku pada tahun penghitungan. Pada penyajian atas harga konstan suatu tahun dasar, semua agregat pendapatan dinilai atas dasar harga tetap yang

TECHNICAL NOTES

1. The method used to estimate regional income follows the standard set by BPS- System National Account.
2. There are three approaches to measure Gross Domestic Regional Product (GDRP), and these are: production, income, and expenditure approaches. The GDRP which was calculated by using production and expenditure approaches are presented in this publication. The income approach however is not yet used.
3. Gross Regional Product, is gross domestic product plus net factor income from aboard.
4. Net Regional Product is gross regional product minus depreciation of fixed capital goods utilized during one year.
5. Percapita National Income is obtained by dividing regional income by mid-year population
6. Regional Income is presented in two form:1) at current market price; 2) at constant base year market prices. In presenting by current market prices, all aggregates are valued at current prices. On the other hand, base year constant market prices are shown by valuing all aggregates at fixed base year prices

terjadi pada tahun dasar.

7. Laju pertumbuhan PDRB atas dasar harga konstan diperoleh dengan mengurangi nilai pada tahun ke n dengan nilai pada tahun ke n-1 dibagi dengan nilai pada tahun ke n-1 dikalikan dengan 100 persen. Laju pertumbuhan menunjukkan tingkat perkembangan agregat pendapatan untuk masing-masing tahun dibandingkan dengan tahun sebelumnya.

7. *Growth rate of GDRP is obtained by subtracting the n-th value by n-1 th value and then divided by n-1 th value and multiplied the result by 100 percent. The growth rate indicates the development rate of income aggregate compared to that of previous year.*

<https://sampangkab.bps.go.id>

ULASAN**PDRB SEKTORAL**

Angka PDRB Sampang atas dasar harga berlaku (ADHB) tahun 2018 19.700.109,8 juta rupiah.

Sementara, angka PDRB Sampang atas dasar harga konstan (ADHK) 2010, tahun 2019, 13.995.810,47 juta rupiah.

Peranan masing - masing kategori terhadap pembentukan PDRB menurut ADHB tahun 2019, terbesar pada kategori pertanian sebesar 31,23 persen, kategori pertambangan dan penggalian 16,48 persen, kategori perdagangan besar dan eceran; reparasi Mobil dan Sepeda motor sebesar 18,34 persen. Sedangkan peranan kategori terkecil adalah pengadaan listrik dan gas yaitu sebesar 0,03 persen.

PERTUMBUHANEKONOMI

Dari PDRB atas dasar harga konstan 2010, diketahui bahwa pertumbuhan ekonomi Sampang tahun 2019, mencapai 1,42 persen dengan migas dan 4,23 persen tanpa migas.

Pertumbuhan ekonomi Sampang tahun 2019, terutama didukung oleh pertumbuhan pada kategori Konstruksi sebesar 13,07 persen, Informasi dan Komunikasi sebesar 8,31 persen, dan Kategori Penyediaan Akomodasi dan Makanan sebesar 7,93 persen.

DESCRIPTION**SECTORAL GRDP**

GRDP of Sampang by current price in 2019, 19.700.109,8 million rupiah.

While, GRDP of Sampang by 2010 constant price in 2019, 13.995.810,47 million rupiah.

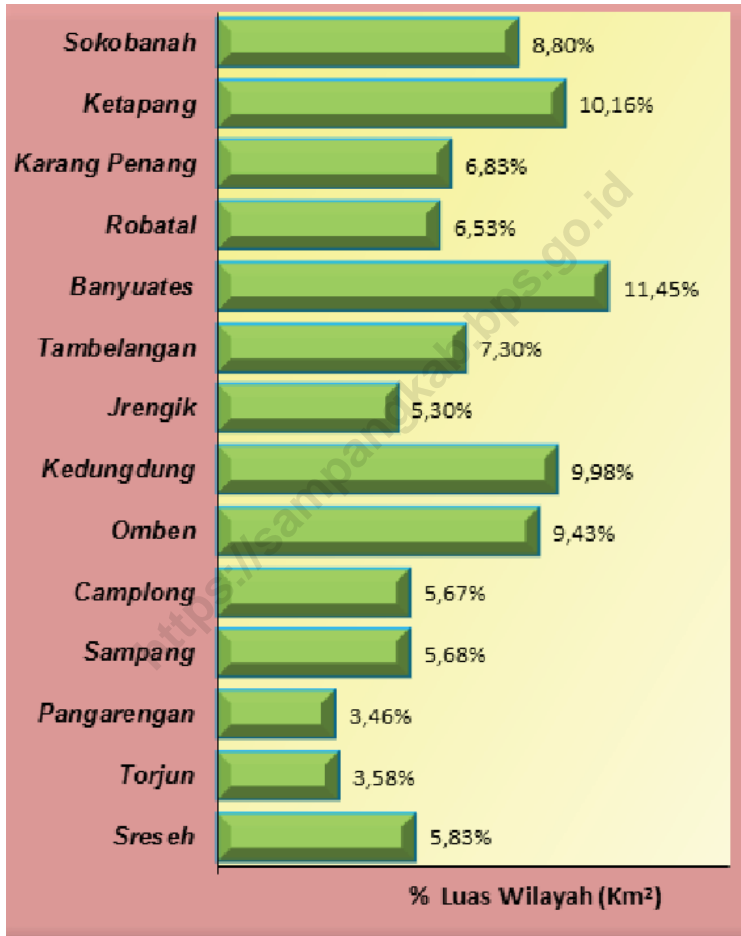
The role of each category to the GDP formation by ADHB 2019 , the largest in the category of agriculture by 31.23 percent , mining and quarrying category 16,48 percent , the category of wholesale and retail trade ; Cars and Motorcycles reparations amounting to 18,34 percent . While the role of the smallest category is the provision of electricity and gas in the amount of 0.03 percent

ECONOMIC GROWTH

Of GDP at constant prices in 2010 , it is known that the Sampang economic growth in 2019, reaching 1,42 percent to 4,23 percent without oil and gas.

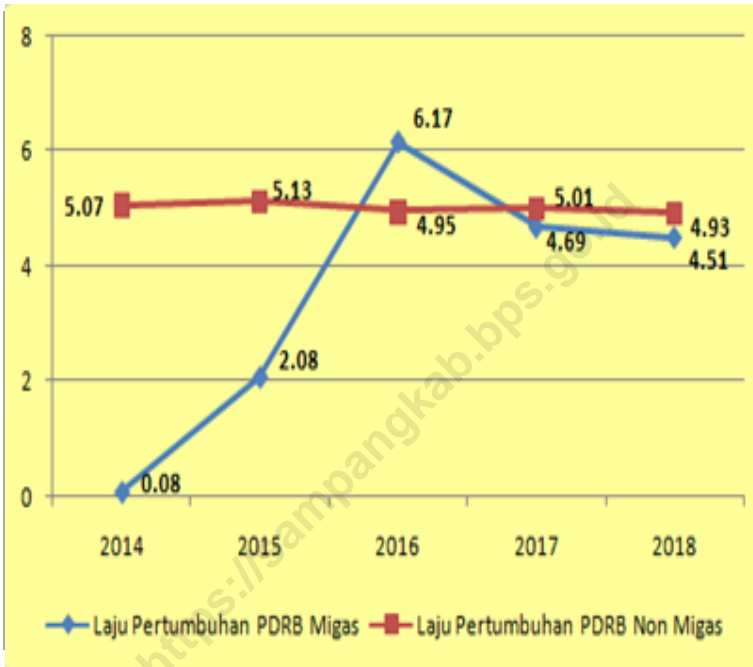
Sampang economic growth in 2019, driven mainly by growth in the provision of construction categories at 13,07 percent , information and communication of 8,31 percent , and the category PAccommodation & Food Service Activities amounted to 7,93 percent.

Gambar 12.1 **Luas Daerah menurut Kecamatan (%), 2020**
Figures 12.1 **Area of Subdistrict (%), 2020**



Sumber/Source : Berdasarkan Peraturan Menteri Dalam Negeri No. 66 Tahun 2011 tanggal 28 Desember 2011
 Based on Minister Of Home Affairs Regulation No 66/2011, December 28,2011

Gambar 12.2 Laju pertumbuhan riil PDRB (persen)
Figures *The GDP real growth rate (percent)*



Catatan/Note: ...

Sumber/Source: BPS, berbagai sensus, survei dan sumber lain/BPS-Statistics Indonesia, various census, survey, and other sources

Tabel 12.1. **Produk Domestik Regional Bruto Atas Dasar Harga Berlaku Menurut Lapangan Usaha di Kabupaten Sampang (miliar rupiah), 2016–2020**
Gross Regional Domestic Product at Current Market Prices by Industry in Sampang Regency (billion rupiahs), 2016–2020

Lapangan Usaha/Industry	2016	2017	2018	2019	2020
(1)	(2)	(3)	(4)	(5)	(6)
A Pertanian, Kehutanan, dan Perikanan/ <i>Agriculture, Forestry, and Fishing</i>	5.564.431,6	5.951.582,3	6.116.758,4	6.152.788,4	
B Pertambangan dan Penggalian/ <i>Mining and Quarrying</i>	2.966.057,2	3.259.294,7	3.570.167,8	3.245.615,3	
C Industri Pengolahan/ <i>Manufacturing</i>	560.120,2	605.238,2	668.145,0	714.553,9	
D Pengadaan Listrik dan Gas/ <i>Electricity and Gas</i>	5.219,5	5.806,7	6.263,7	6.635,9	
E Pengadaan Air; Pengelolaan Sampah, Limbah, dan Daur Ulang/ <i>Water Supply; Sewerage, Waste Management, and Remediation Activities</i>	11.878,0	12.711,8	13.664,5	14.327,4	
F Konstruksi/ <i>Construction</i>	1.462.999,6	1.603.143,6	1.909.204,6	2.173.576,0	
G Perdagangan Besar dan Eceran; Reparasi Mobil dan Sepeda Motor/ <i>Wholesale and Retail Trade; Repair of Motor Vehicles and Motorcycles</i>	2.758.317,2	2.983.756,1	3.317.297,4	3.613.153,8	
H Transportasi dan Pergudangan/ <i>Transportation and Storage</i>	155.845,9	173.430,4	193.563,9	212.717,3	
I Penyediaan Akomodasi dan Makan Minum/ <i>Accommodation and Food Service Activities</i>	65.714,8	73.321,0	81.406,5	88.777,4	
J Informasi dan Komunikasi/ <i>Information and Communication</i>	707.769,8	782.358,6	853.848,1	934.714,0	

Lanjutan Tabel/*Continued Table* 12.1

Lapangan Usaha/ <i>Industry</i>		2016	2017	2018	2019	2020
(1)		(2)	(3)	(4)	(5)	(6)
K	Jasa Keuangan dan Asuransi/ <i>Financial and Insurance Activities</i>	216.847,3	241.513,6	268.196,0	286.971,5	
L	Real Estat/ <i>Real Estate Activities</i>	211.518,3	226.446,8	243.957,8	258.339,5	
M,N	Jasa Perusahaan/ <i>Business Activities</i>	48.968,4	53.432,8	58.676,3	62.839,8	
O	Administrasi Pemerintahan, Pertahanan, dan Jaminan Sosial Wajib/ <i>Public Administration and Defence; Compulsory Social Security</i>	767.679,4	836.231,7	919.225,4	972.155,6	
P	Jasa Pendidikan/ <i>Education</i>	499.712,5	551.012,6	606.467,1	667.819,3	
Q	Jasa Kesehatan dan Kegiatan Sosial/ <i>Human Health and Social Work Activities</i>	87.760,6	95.021,7	102.324,4	109.864,4	
R,S,T,U	Jasa Lainnya/ <i>Other Services Activities</i>	154.141,1	165.196,9	177.612,9	185.260,4	
Produk Domestik Regional Bruto/<i>Gross Regional Domestic Product</i>		16.244.981,3	17.619.499,5	19.106.779,9	19.700.109,8	

Catatan/*Note*: ...Sumber/*Source*: BPS, berbagai sensus, survei dan sumber lain/*BPS-Statistics Indonesia, various census, survey, and other sources*

Tabel
Table 12.2

Produk Domestik Regional Bruto Atas Dasar Harga Konstan 2010 Menurut Lapangan Usaha di Kabupaten Sampang (miliar rupiah), 2016–2020
Gross Regional Domestic Product at 2010 Constant Market Prices by Industry in Sampang Regency (billion rupiahs), 2016–2020

Lapangan Usaha/Industry	2016	2017	2018	2019	2020
(1)	(2)	(3)	(4)	(5)	(6)
A Pertanian, Kehutanan, dan Perikanan/ <i>Agriculture, Forestry, and Fishing</i>	3.831.667,65	3.955.111,97	3.945.125,43	3.900.517,25	
B Pertambangan dan Penggalian/ <i>Mining and Quarrying</i>	2.841.489,06	2.935.991,98	3.020.778,27	2.753.297,48	
C Industri Pengolahan/ <i>Manufacturing</i>	451.659,69	473.079,82	500.501,28	524.771,38	
D Pengadaan Listrik dan Gas/ <i>Electricity and Gas</i>	4.765,33	4.901,57	5.057,61	5.249,18	
E Pengadaan Air; Pengelolaan Sampah, Limbah, dan Daur Ulang/ <i>Water Supply; Sewerage, Waste Management, and Remediation Activities</i>	9.533,11	9.865,82	10.243,68	10.662,64	
F Konstruksi/ <i>Construction</i>	1.062.078,50	1.127.183,91	1.294.232,56	1.463.388,76	
G Perdagangan Besar dan Eceran; Reparasi Mobil dan Sepeda Motor/ <i>Wholesale and Retail Trade; Repair of Motor Vehicles and Motorcycles</i>	2.099.345,39	2.242.068,25	2.403.649,88	2.556.384,32	
H Transportasi dan Pergudangan/ <i>Transportation and Storage</i>	121.384,13	129.513,96	140.245,83	150.752,69	
I Penyediaan Akomodasi dan Makan Minum/ <i>Accommodation and Food Service Activities</i>	50.258,24	54.507,86	58.795,64	63.456,96	
J Informasi dan Komunikasi/ <i>Information and Communication</i>	652.078,76	704.179,86	767.274,37	831.034,87	

Lanjutan Tabel/*Continued Table 12.2*

Lapangan Usaha/Industry		2016	2017	2018	2019	2020
(1)		(2)	(3)	(4)	(5)	(6)
K	Jasa Keuangan dan Asuransi/ <i>Financial and Insurance Activities</i>	161.820,18	171.830,72	183.140,94	192.440,25	
L	Real Estat/ <i>Real Estate Activities</i>	168.944,71	175.668,71	184.223,78	191.942,75	
M,N	Jasa Perusahaan/ <i>Business Activities</i>	35.928,49	37.692,58	39.807,14	41.506,90	
O	Administrasi Pemerintahan, Pertahanan, dan Jaminan Sosial Wajib/ <i>Public Administration and Defence; Compulsory Social Security</i>	565.972,92	592.630,25	621.550,60	641.712,36	
P	Jasa Pendidikan/ <i>Education</i>	365.666,10	391.994,06	424.255,17	459.256,22	
Q	Jasa Kesehatan dan Kegiatan Sosial/ <i>Human Health and Social Work Activities</i>	65.328,48	68.666,76	72.415,97	76.572,64	
R,S,T,U	Jasa Lainnya/ <i>Other Services Activities</i>	118.891,62	123.575,95	128.719,03	132.863,79	
Produk Domestik Regional Bruto/Gross Regional Domestic Product		12.606.812,35	13.198.464,02	13.800.017,19	13.995.810,47	

Catatan/Note: ...

Sumber/Source: BPS, berbagai sensus, survei dan sumber lain/BPS-Statistics Indonesia, various census, survey, and other sources

Tabel
Table 12.3

Distribusi Persentase Produk Domestik Regional Bruto Atas Dasar Harga Berlaku Menurut Lapangan Usaha di Kabupaten Sampang, 2016–2020
Percentage Distribution of Gross Regional Domestic Product at Current Market Prices by Industry in Sampang Regency, 2016–2020

Lapangan Usaha/ <i>Industry</i>	2016	2017	2018	2019	2020
(1)	(2)	(3)	(4)	(5)	(6)
A Pertanian, Kehutanan, dan Perikanan/ <i>Agriculture, Forestry, and Fishing</i>	34,25	33,78	32,01	31,23	
B Pertambangan dan Penggalian/ <i>Mining and Quarrying</i>	18,26	18,50	18,69	16,48	
C Industri Pengolahan/ <i>Manufacturing</i>	3,45	3,44	3,50	3,63	
D Pengadaan Listrik dan Gas/ <i>Electricity and Gas</i>	0,03	0,03	0,03	0,03	
E Pengadaan Air; Pengelolaan Sampah, Limbah, dan Daur Ulang/ <i>Water Supply; Sewerage, Waste Management, and Remediation Activities</i>	0,07	0,07	0,07	0,07	
F Konstruksi/ <i>Construction</i>	9,01	9,10	9,99	11,03	
G Perdagangan Besar dan Eceran; Reparasi Mobil dan Sepeda Motor/ <i>Wholesale and Retail Trade; Repair of Motor Vehicles and Motorcycles</i>	16,98	16,93	17,36	18,34	
H Transportasi dan Pergudangan/ <i>Transportation and Storage</i>	0,96	0,98	1,01	1,08	
I Penyediaan Akomodasi dan Makan Minum/ <i>Accommodation and Food Service Activities</i>	0,40	0,42	0,43	0,45	
J Informasi dan Komunikasi/ <i>Information and Communication</i>	4,36	4,44	4,47	4,74	
K Jasa Keuangan dan Asuransi/ <i>Financial and Insurance Activities</i>	1,33	1,37	1,40	1,46	

Lanjutan Tabel/*Continued Table* 12.3

Lapangan Usaha/ <i>Industry</i>		2016	2017	2018	2019	2020
(1)		(2)	(3)	(4)	(5)	(6)
L	Real Estat/ <i>Real Estate Activities</i>	1,30	1,29	1,28	1,31	
M,N	Jasa Perusahaan/ <i>Business Activities</i>	0,30	0,30	0,31	0,32	
O	Administrasi Pemerintahan, Pertahanan, dan Jaminan Sosial Wajib/ <i>Public Administration and Defence; Compulsory Social Security</i>	4,73	4,75	4,81	4,93	
P	Jasa Pendidikan/ <i>Education</i>	3,08	3,13	3,17	3,39	
Q	Jasa Kesehatan dan Kegiatan Sosial/ <i>Human Health and Social Work Activities</i>	0,54	0,54	0,54	0,56	
R,S,T,U	Jasa Lainnya/ <i>Other Services Activities</i>	0,95	0,94	0,93	0,94	
Produk Domestik Regional Bruto/<i>Gross Regional Domestic Product</i>		100,00	100,00	100,00	100,00	

Catatan/*Note*: ...Sumber/*Source*: BPS, berbagai sensus, survei dan sumber lain/*BPS-Statistics Indonesia, various census, survey, and other sources*

Tabel
Table 12.4

Laju Pertumbuhan Produk Domestik Regional Bruto Atas Dasar Harga Konstan 2010 Menurut Lapangan Usaha di Kabupaten Sampang (persen), 2017–2020
Growth Rate of Gross Regional Domestic Product at 2010 Constant Market Prices by Industry in Sampang Regency (percent), 2017–2020

Lapangan Usaha/Industry		2017	2018	2019	2020
(1)		(2)	(3)	(4)	(5)
A	Pertanian, Kehutanan, dan Perikanan/ <i>Agriculture, Forestry, and Fishing</i>	3,22	-0,25	-1,13	4,03
B	Pertambangan dan Penggalian/ <i>Mining and Quarrying</i>	3,33	2,89	-8,85	-2,67
C	Industri Pengolahan/ <i>Manufacturing</i>	4,74	5,80	4,85	-1,75
D	Pengadaan Listrik dan Gas/ <i>Electricity and Gas</i>	2,86	3,18	3,79	-1,37
E	Pengadaan Air; Pengelolaan Sampah, Limbah, dan Daur Ulang/ <i>Water Supply; Sewerage, Waste Management, and Remediation Activities</i>	3,49	3,83	4,09	4,59
F	Konstruksi/ <i>Construction</i>	6,13	14,82	13,07	-3,83
G	Perdagangan Besar dan Eceran; Reparasi Mobil dan Sepeda Motor/ <i>Wholesale and Retail Trade; Repair of Motor Vehicles and Motorcycles</i>	6,80	7,21	6,35	-5,53
H	Transportasi dan Pergudangan/ <i>Transportation and Storage</i>	6,70	8,29	7,49	-6,17
I	Penyediaan Akomodasi dan Makan Minum/ <i>Accommodation and Food Service Activities</i>	8,46	7,87	7,93	-7,60
J	Informasi dan Komunikasi/ <i>Information and Communication</i>	7,99	8,96	8,31	12,18
K	Jasa Keuangan dan Asuransi/ <i>Financial and Insurance Activities</i>	6,19	6,58	5,08	-0,17
L	Real Estat/ <i>Real Estate Activities</i>	3,98	4,87	4,19	2,64
M,N	Jasa Perusahaan/ <i>Business Activities</i>	4,91	5,61	4,27	-7,75

Lanjutan Tabel/*Continued Table* 12.4

Lapangan Usaha/Industry		2017	2018	2019	2020
(1)		(2)	(3)	(4)	(5)
0	Administrasi Pemerintahan, Pertahanan, dan Jaminan Sosial Wajib/ <i>Public Administration and Defence; Compulsory Social Security</i>	4,71	4,88	3,24	-2,59
P	Jasa Pendidikan/ <i>Education</i>	7,20	8,23	8,25	3,59
Q	Jasa Kesehatan dan Kegiatan Sosial/ <i>Human Health and Social Work Activities</i>	5,11	5,46	5,74	9,08
R,S,T,U	Jasa Lainnya/ <i>Other Services Activities</i>	3,94	4,16	3,22	-10,53
Produk Domestik Regional Bruto/<i>Gross Regional Domestic Product</i>		4,69	4,56	1,42	-0,29

Catatan/Note: ...

Sumber/Source: BPS, berbagai sensus, survei dan sumber lain/*BPS-Statistics Indonesia, various census, survey, and other sources*

Tabel
Table 12.5

Produk Domestik Regional Bruto Atas Dasar Harga Berlaku Menurut Jenis Pengeluaran di Kabupaten Sampang (miliar rupiah), 2016–2020
Gross Regional Domestic Product at Current Market Prices by Type of Expenditure in Sampang Regency (billion rupiahs), 2016–2020

Jenis Pengeluaran Type of Expenditure	2016	2017	2018	2019	2020
(1)	(2)	(3)	(4)	(5)	(6)
Pengeluaran Konsumsi Rumah Tangga <i>Household Consumption Expenditure</i>	11.412.822,96	12.161.709,35	13.059.738,70	13.642.222,48	
Pengeluaran Konsumsi LNPR <i>NPISH Consumption Expenditure</i>	240.645,86	272.180,84	295.688,56	312.161,96	
Pengeluaran Konsumsi Pemerintah <i>Government Consumption Expenditure</i>	1.614.349,73	1.763.337,06	1.976.105,00	2.085.065,16	
Pembentukan Modal Tetap Bruto <i>Gross Fixed Capital Formation</i>	4.572.975,75	5.068.419,59	5.496.040,55	5.837.156,20	
Perubahan Inventori <i>Changes in Inventories</i>	4.484,73	4.662,56	4.994,10	5.483,49	
Ekspor Barang dan Jasa/ <i>Exports of Goods and Services</i>	-	-	-	-	
Dikurangi: Impor Barang dan Jasa <i>Less: Import of Goods and Services</i>	-	-	-	-	
Diskrepansi Statistik ¹ <i>Statistical Discrepancies ¹</i>	-1.600.297,73	-1.650.809,87	-1.725.787,03	-2.181.979,45	
Produk Domestik Regional Bruto/Gross Regional Domestic Product	16.244.981,29	17.619.499,54	19.106.779,88	19.700.109,83	

Catatan/Note: ...

Sumber/Source: BPS, berbagai sensus, survei dan sumber lain/BPS-Statistics Indonesia, various census, survey, and other sources

Tabel
Table 12.6

Produk Domestik Regional Bruto Atas Dasar Harga Konstan 2010 Menurut Jenis Pengeluaran di Kabupaten Sampang (miliar rupiah), 2016–2020
Gross Regional Domestic Product at 2010 Constant Market Prices by Type of Expenditure in Sampang Regency (billion rupiahs), 2016–2020

Jenis Pengeluaran Type of Expenditure	2016	2017	2018	2019	2020
(1)	(2)	(3)	(4)	(5)	(6)
Pengeluaran Konsumsi Rumah Tangga <i>Household Consumption Expenditure</i>	8.890.252,60	9.243.001,19	9.646.407,92	9.902.891,98	
Pengeluaran Konsumsi LNPRT <i>NPISH Consumption Expenditure</i>	154.662,25	165.007,14	171.480,14	176.177,27	
Pengeluaran Konsumsi Pemerintah <i>Government Consumption Expenditure</i>	1.113.973,54	1.156.910,08	1.242.520,26	1.272.714,70	
Pembentukan Modal Tetap Bruto <i>Gross Fixed Capital Formation</i>	3.360.687,55	3.558.655,48	3.802.245,44	3.932.640,75	
Perubahan Inventori <i>Changes in Inventories</i>	3.031,98	3.099,65	3.170,31	3.295,66	
Ekspor Barang dan Jasa/ <i>Exports of Goods and Services</i>	-	-	-	-	
Dikurangi: Impor Barang dan Jasa <i>Less: Import of Goods and Services</i>	-	-	-	-	
Diskrepansi Statistik ¹ <i>Statistical Discrepancies ¹</i>	-915.795,58	-928.209,53	-1.065.806,87	-1.291.909,90	
Produk Domestik Regional Bruto/Gross Regional Domestic Product	12.606.812,35	13.198.464,02	13.800.017,19	13.995.810,47	

Catatan/Note: ...

Sumber/Source: BPS, berbagai sensus, survei dan sumber lain/BPS-Statistics Indonesia, various census, survey, and other sources

13

PERBANDINGAN ANTAR KABUPATEN/KOTA
REGENCY/MUNICIPAL COMPARISON



• •

• •

PENJELASAN TEKNIS

1. Penduduk adalah semua orang yang berdomisili di wilayah geografis Republik Indonesia selama 6 bulan atau lebih dan atau mereka yang berdomisili kurang dari 6 bulan tetapi bertujuan untuk menetap.
2. Laju pertumbuhan Produk Domestik Bruto diperoleh dari perhitungan PDB atas dasar harga konstan. Diperoleh dengan cara mengurangi nilai PDB pada tahun ke-n terhadap nilai pada tahun ke n-1 (tahun sebelumnya), dibagi dengan nilai pada tahun ke n-1, dikalikan dengan 100 persen. Laju pertumbuhan menunjukkan perkembangan agregat pendapatan dari satu waktu tertentu terhadap waktu sebelumnya.
3. Penduduk Miskin adalah penduduk yang memiliki rata-rata pengeluaran perkapita perbulan dibawah garis kemiskinan.
4. IPM (Indeks Pembangunan Manusia) menjelaskan bagaimana penduduk dapat mengakses hasil pembangunan dalam memperoleh pendapatan, kesehatan, pendidikan, dan sebagainya.

TECHNICAL NOTES

1. *Population includes all residents of the entire geographic territory of Indonesia, who have stayed for six months or longer, and those who intended to stay even though their length of stay was less than six months.*
2. *Growth rate of Gross Domestic Product is derived from GDP at constant market prices. It is obtained by subtracting the value of GDP year n with the value of GDP year n-1, divided by the value of GDP year n-1 then multiplied by 100 percent. The growth rate of GDP explains the income growth during the given period.*
3. *Poor people are those who have an average monthly income per capita below the poverty line.*
4. *IPM (Human Development Index) explains how residents can access development outcomes for income, health, education, and more.*

ULASAN

DESCRIPTION

Di wilayah Jawa Timur, Jumlah penduduk Kabupaten Sampang tahun 2020 hasil proyeksi penduduk berada di urutan ke dua puluh dengan jumlah penduduk 978 ribu jiwa. Artinya sebesar 2,46 persen populasi penduduk di Jawa Timur berada di Kabupaten Sampang.

In East Java based on the population projection, in 2019 Sampang Regency ranked 20th with population number of 978 thousand people. This means 2.49 percent population of Jawa Tlmur is in Sampang Regency.

Perekonomian Kabupaten Sampang tumbuh sebesar 1,42 persen di tahun 2019. Angka tersebut menempati urutan ketiga terendah di Jawa Timur.

The economy of Sampang Regency grew by 1.42 percent in 2019. That number is third to lowest in East Java.

Banyaknya penduduk miskin di Kabupaten Sampang adalah peringkat 1 terbanyak di Jawa Timur dengan jumlah lebih dari 202 ribu jiwa.

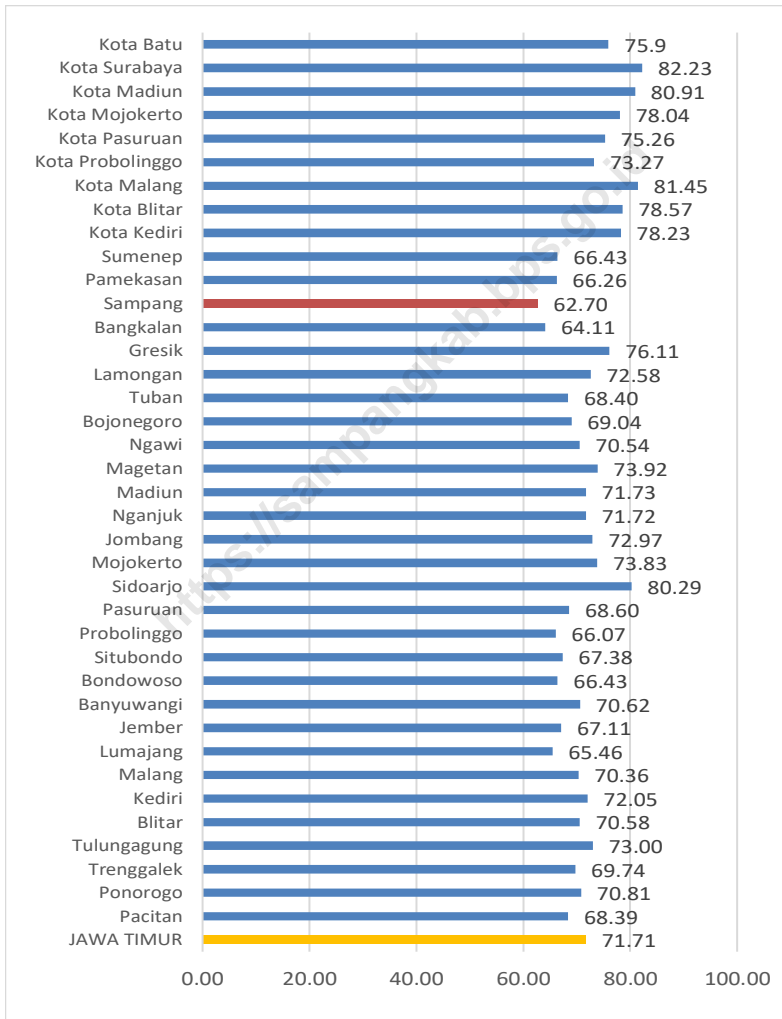
Number of poor population in Sampang Regency is in the 1st most in East Java with a total of more than 186 thousand poor people.

IPM Kabupaten Sampang mengalami peningkatan dari 61,94 di tahun 2019 menjadi 62,70 di tahun 2020 namun peningkatan tersebut belum dapat menaikkan peringkat IPM Kabupaten Sampang yang masih berada pada urutan terendah di Jawa Tlmur.

The HDI of Sampang Regency is increasing from 61.94 in 2019 to 62.70 in 2020 although the increase has not been able to raise the HDI rating of Sampang Regency which still the

Gambar 13.1
Figures

**Indeks Pembangunan Manusia Menurut Kabupaten/
Kota di Provinsi Jawa Timur, 2020**
*Human Development Index by Regency/Municipality in
Jawa Timur Province, 2020*



Sumber/Source : BPS/Statistics Indonesia

Tabel
Table 13.1

**Jumlah Penduduk Menurut Kabupaten/Kota di Provinsi
Jawa Timur (ribu), 2016–2020**
**Population by Regency/Municipality in East Java Province
(thousand), 2016–2020**

Kabupaten/Kota Regency/Municipality	2016 ¹	2017 ¹	2018 ¹	2019 ¹	2020 ²
(1)	(2)	(3)	(4)	(5)	(6)
Kabupaten/Regency					
Pacitan	552,31	553,39	554,39	555,30	586,11
Ponorogo	868,81	869,89	870,71	871,37	949,32
Trenggalek	691,30	693,10	694,90	696,30	731,13
Tulungagung	1 026,1	1 030,79	1 035,29	1 039,28	1 089,78
Blitar	1 149,71	1 153,80	1 157,50	1 160,68	1 223,75
Kediri	1 554,39	1 561,39	1 568,11	1 574,27	1 635,29
Malang	2 560,68	2 576,60	2 591,80	2 606,20	2 654,45
Lumajang	1 033,70	1 036,82	1 039,79	1 042,40	1 119,25
Jember	2 419,00	2 430,19	2 440,71	2 450,67	2 536,73
Banyuwangi	1 599,81	1 604,90	1 609,68	1 613,99	1 708,11
Bondowoso	765,09	768,91	772,30	775,72	776,15
Situbondo	673,28	676,70	679,99	682,98	685,97
Probolinggo	1 148,01	1 155,21	1 162,09	1 168,50	1 152,54
Pasuruan	1 593,68	1 605,31	1 616,58	1 627,40	1 605,97
Sidoarjo	2 150,48	2 183,68	2 216,80	2 249,48	2 082,80
Mojokerto	1 090,08	1 099,50	1 108,72	1 117,69	1 119,21
Jombang	1 247,30	1 253,08	1 258,62	1 263,81	1 318,06
Nganjuk	1 045,38	1 048,80	1 051,90	1 054,61	1 103,90
Madiun	677,99	679,89	681,39	682,68	744,35
Magetan	627,98	628,61	628,92	628,98	670,81
Ngawi	829,48	829,90	830,09	830,11	870,06
Bojonegoro	1 240,38	1 243,91	1 246,93	1 249,69	1 301,64
Tuban	1 158,37	1 163,61	1 168,28	1 172,79	1 198,01
Lamongan	1 188,19	1 188,48	1 188,91	1 189,11	1 344,17
Gresik	1 270,70	1 285,02	1 299,02	1 312,88	1 311,22
Bangkalan	962,77	970,89	978,89	986,67	1 060,38
Sampang	947,61	958,08	968,52	978,88	969,69
Pamekasan	854,19	863,00	871,50	879,99	850,06
Sumenep	1 076,81	1 081,20	1 085,23	1 088,91	1 124,44
Kota/Municipality					
Kediri	281,98	284,00	285,58	287,41	286,80
Blitar	139,12	140,00	140,97	141,88	149,15
Malang	856,41	861,41	866,12	870,68	843,81
Probolinggo	231,11	233,12	235,21	237,21	239,65
Pasuruan	196,20	197,70	199,08	200,42	208,01
Mojokerto	126,40	127,28	128,28	129,01	132,43
Madiun	175,61	176,10	176,70	177,01	195,18
Surabaya	2 862,41	2 874,70	2 885,56	2 896,20	2 874,31
Batu	202,32	204,00	205,79	207,49	213,05
Jawa Timur	39 075,15	39 292,97	39 500,85	39 698,63	40 665,70

Sumber/Source: ¹ BPS, Proyeksi Penduduk Indonesia 2010–2035/BPS-Statistics Indonesia, Indonesia Population Projection 2010–2035

² BPS, Sensus Penduduk (SP) 2020/BPS-Statistics Indonesia, 2020 Population Census

Tabel
Table 13.2

Laju Pertumbuhan Produk Domestik Regional Bruto Atas Dasar Harga Konstan 2010 Menurut Kabupaten/Kota di Provinsi Jawa Timur (persen), 2016–2020
Rate of Growth of Gross Regional Domestic Products at Constant 2010 Prices by Regency/Municipality in East Java Province (percent), 2016–2020

Kabupaten/Kota Regency/Municipality	2016	2017	2018	2019	2020
(1)	(2)	(3)	(4)	(5)	(6)
Kabupaten/Regency					
Pacitan	5,21	4,98	5,47	5,08	-1,84
Ponorogo	5,29	5,10	5,27	5,01	-0,90
Trenggalek	5,00	5,02	5,03	5,08	-2,17
Tulungagung	5,02	5,08	5,21	5,32	-3,09
Blitar	5,08	5,07	5,10	5,12	-2,29
Kediri	5,02	4,90	5,07	5,06	-2,41
Malang	5,30	5,43	5,55	5,49	-2,68
Lumajang	4,70	5,05	5,00	4,61	-2,79
Jember	5,23	5,11	5,02	5,51	-2,98
Banyuwangi	5,38	5,45	5,84	5,55	-3,58
Bondowoso	4,97	5,03	5,08	5,30	-1,36
Situbondo	5,00	5,07	5,46	5,44	-2,33
Probolinggo	4,77	4,46	4,47	4,56	-2,12
Pasuruan	5,44	5,72	5,73	5,83	-2,03
Sidoarjo	5,51	5,80	6,01	5,99	-3,69
Mojokerto	5,49	5,73	5,88	5,81	-1,11
Jombang	5,40	5,36	5,29	5,10	-1,98
Nganjuk	5,29	5,26	5,38	5,36	-1,71
Madiun	5,27	5,42	5,10	5,42	-1,69
Magetan	5,31	5,09	5,21	5,04	-1,64
Ngawi	5,21	5,07	5,21	5,05	-1,69
Bojonegoro	21,95	10,25	4,39	6,34	-0,40
Tuban	4,90	4,98	5,15	5,14	-5,85
Lamongan	5,86	5,50	5,44	5,43	-2,65
Gresik	5,49	5,83	5,81	5,42	-3,68
Bangkalan	0,66	3,53	4,22	1,03	-5,59
Sampang	6,17	4,69	4,11	1,85	-0,29
Pamekasan	5,35	5,04	5,46	4,92	-2,54
Sumenep	2,58	2,86	3,63	0,14	-1,13
Kota/Municipality					
Kediri	5,54	5,14	5,43	5,47	-6,25
Blitar	5,76	5,78	5,82	5,84	-2,28
Malang	5,61	5,69	5,72	5,73	-2,26
Probolinggo	5,88	5,88	5,93	5,94	-3,64
Pasuruan	5,46	5,47	5,54	5,56	-4,33
Mojokerto	5,77	5,65	5,80	5,65	-3,69
Madiun	5,90	5,93	5,96	5,69	-3,39
Surabaya	6,00	6,13	6,19	6,09	-4,85
Batu	6,61	6,56	6,50	6,51	-6,46
Jawa Timur	5,57	5,46	5,47	5,52	-2,39

Sumber/Source: BPS/Statistics Indonesia

Tabel 13.3
Table

**Jumlah Penduduk Miskin Menurut Kabupaten/Kota di
Provinsi Jawa Timur (ribu), 2016–2020**
**Number of Poor Population by Regency/Municipality in East
Java Province (thousand), 2016–2020**

Kabupaten/Kota Regency/Municipality	2016	2017	2018	2019	2020
(1)	(2)	(3)	(4)	(5)	(6)
Kabupaten/Regency					
Pacitan	85,53	85,26	78,64	75,86	80,82
Ponorogo	102,06	99,03	90,22	83,97	86,74
Trenggalek	91,49	89,77	83,50	76,44	81,06
Tulungagung	84,35	82,80	75,23	70,01	76,40
Blitar	113,51	112,93	112,40	103,75	108,55
Kediri	197,43	191,08	177,20	163,95	179,93
Malang	293,74	283,96	268,49	246,60	265,56
Lumajang	115,91	112,65	103,69	98,88	102,60
Jember	265,10	266,90	243,42	226,57	247,99
Banyuwangi	140,45	138,54	125,50	121,37	130,37
Bondowoso	114,63	111,66	110,98	103,33	110,24
Situbondo	89,68	88,23	80,27	76,44	83,74
Probolinggo	240,47	236,72	217,06	207,22	218,35
Pasuruan	168,06	165,64	152,48	141,09	151,43
Sidoarjo	136,79	135,42	125,75	119,29	127,05
Mojokerto	115,38	111,79	111,55	108,81	118,80
Jombang	133,32	131,16	120,19	116,44	125,94
Nganjuk	127,90	125,52	127,28	118,51	122,73
Madiun	85,97	83,43	77,75	71,91	78,30
Magetan	69,24	65,87	64,86	60,43	65,09
Ngawi	126,65	123,76	123,09	119,43	128,19
Bojonegoro	180,99	178,25	163,94	154,64	161,10
Tuban	198,35	196,10	178,64	170,80	187,13
Lamongan	176,92	171,38	164,00	157,11	164,68
Gresik	167,12	164,08	154,02	148,61	164,05
Bangkalan	205,71	206,53	191,33	186,11	204,00
Sampang	227,80	225,13	204,82	202,21	224,74
Pamekasan	142,32	137,77	125,76	122,43	129,41
Sumenep	216,14	211,92	218,60	211,98	220,23
Kota/Municipality					
Kediri	23,64	24,07	21,90	20,54	22,19
Blitar	9,97	11,22	10,47	10,10	11,10
Malang	37,03	35,89	35,49	35,39	38,77
Probolinggo	18,37	18,23	16,90	16,37	17,72
Pasuruan	14,93	14,85	13,45	12,92	13,40
Mojokerto	7,24	7,28	7,04	6,63	8,09
Madiun	9,05	8,70	7,92	7,69	8,83
Surabaya	161,01	154,71	140,81	130,55	145,67
Batu	9,05	8,77	7,98	7,89	8,12
Jawa Timur	4 703,30	4 617,01	4 332,59	4 112,25	4 419,10

Sumber/Source: BPS/Statistics Indonesia

Tabel
Table 13.4

**Indeks Pembangunan Manusia Menurut Kabupaten/Kota
di Provinsi Jawa Timur, 2016–2020**
*Human Development Index by Regency/Municipality in
Jawa Timur Province, 2016–2020*

Kabupaten/Kota <i>Regency/Municipality</i>	2016	2017	2018	2019	2020
(1)	(2)	(3)	(4)	(5)	(6)
Kabupaten/Regency					
Pacitan	65,74	66,51	67,33	68,16	68,39
Ponorogo	68,93	69,26	69,91	70,56	70,81
Trenggalek	67,78	68,10	68,71	69,46	69,74
Tulungagung	70,82	71,24	71,99	72,62	73,00
Blitar	68,88	69,33	69,93	70,57	70,58
Kediri	69,87	70,47	71,07	71,85	72,05
Malang	67,51	68,47	69,40	70,35	70,36
Lumajang	63,74	64,23	64,83	65,33	65,46
Jember	64,01	64,96	65,96	66,69	67,11
Banyuwangi	69,00	69,64	70,06	70,60	70,62
Bondowoso	64,52	64,75	65,27	66,09	66,43
Situbondo	65,08	65,68	66,42	67,09	67,38
Probolinggo	64,12	64,28	64,85	65,60	66,07
Pasuruan	65,71	66,69	67,41	68,29	68,60
Sidoarjo	78,17	78,70	79,50	80,05	80,29
Mojokerto	71,38	72,36	72,64	73,53	73,83
Jombang	70,03	70,88	71,86	72,85	72,97
Nganjuk	70,50	70,69	71,23	71,71	71,72
Madiun	69,67	70,27	71,01	71,69	71,73
Magetan	71,94	72,60	72,91	73,49	73,92
Ngawi	68,96	69,27	69,91	70,41	70,54
Bojonegoro	66,73	67,28	67,85	68,75	69,04
Tuban	66,19	66,77	67,43	68,37	68,40
Lamongan	70,34	71,11	71,97	72,57	72,58
Gresik	74,46	74,84	75,28	76,10	76,11
Bangkalan	62,06	62,30	62,87	63,79	64,11
Sampang	59,09	59,90	61,00	61,94	62,70
Pamekasan	63,98	64,93	65,41	65,94	66,26
Sumenep	63,42	64,28	65,25	66,22	66,43
Kota/Municipality					
Kediri	76,33	77,13	77,58	78,08	78,23
Blitar	76,71	77,10	77,58	78,56	78,57
Malang	80,46	80,65	80,89	81,32	81,45
Probolinggo	71,50	72,09	72,53	73,27	73,27
Pasuruan	74,11	74,39	74,78	75,25	75,26
Mojokerto	76,38	76,77	77,14	77,96	78,04
Madiun	80,01	80,13	80,33	80,88	80,91
Surabaya	80,38	81,07	81,74	82,22	82,23
Batu	73,57	74,26	75,04	75,88	75,90
Jawa Timur	69,74	70,27	70,77	71,50	71,71

Sumber/Source: BPS/Statistics Indonesia



Sensus
Penduduk
2020

#Mencatat Indonesia

DATA

MENCERDASKAN BANGSA

Enlight The Nation



BADAN PUSAT STATISTIK
Kabupaten Sampang
BPS-TSATISTIK OF SAMPANG REGENCY

ISSN

Jl. Kh. Wahid Hasyim No.37 Sampang
Telp/Fax : 0323-321180
Homepage : <https://sampangkab.bps.go.id>
E-Mail : kps3527@bps.go.id